

---

NORGE  
NORVEGE  
NORWEGEN  
NORWAY

Norges Statsbaner  
Chemins de fer de l'Etat Norvégien  
Norwegische Staatsbahnen  
Norwegian State Railways

Trykk 811

---

INTERNASJONAL TARIFF  
for befordring av reisende og reisegods

TARIF COMMUN INTERNATIONAL  
pour le transport des Voyageurs et des Bagages

GEMEINSAMER INTERNATIONALER TARIF  
für die Beförderung von Personen und Reisegepäck

STANDARD INTERNATIONAL TARIFF  
for the transport of Passengers and Baggage

**(TCV)**

HEFTE  
FASCICULE

HEFT  
VOLUME



Gjelder fra  
Valable à partir du  
Gültig ab  
Applicable from

01.01.1999

**FORTEGNELSE OVER STREKNINGER, AVSTANDER OG TAKSTER  
og  
SÆRSKILTE BEFORDRINGSBESTEMMELSER FOR LOKALE KUPONGER**

**TABLEAUX DES PARCOURS, DES DISTANCES ET DES PRIX  
et  
CONDITIONS DE TRANSPORT PARTICULIERES CONCERNANT  
LES COUPONS DE SECTION**

**VERBINDUNGS-, ENTFERNUNGS- UND PREISTAFELN  
und  
BESONDERE BEFÖRDERUNGSBESTIMMUNGEN FÜR  
STRECKENFAHRSCHEINE**

**TABLES OF SECTIONS, DISTANCES AND FARES  
and  
SPECIAL CONDITIONS OF TRANSPORT FOR SECTIONAL COUPONS**

**RETTELSER  
RECTIFICATIONS  
BERICHTIGUNGEN  
AMENDMENTS**

NUMMER NUMERO NUMMER NUMBER	DATO DATE DATUM DATE	NUMMER NUMERO NUMMER NUMBER	DATO DATE DATUM DATE

## INNHOLDSFORTEGNELSE

Del 1	Side
Innledning.....	5
1. Tegnforklaring.....	5
2. Oppstilling og bruk av Hefte II/III.....	5
A. Kupongstreknings-, statsbanestrekninger.....	13
B. Pristabeller.....	43
Tillegg for reise i visse tog.....	45
a) Takster for enkeltbilletter til full pris.....	47
b) Takster for fram- og tilbakereisebilletter.....	48
c) Særskilte avgifter.....	48
C. Kupongstreknings-, buss- og båt- og privatbanestrekninger.....	49
Del 2	
Kart.....	53

## INHALTSVERZEICHNIS

Teil 1	Seite
Vorbemerkungen.....	9
1. Zeichenerklärungen.....	9
2. Beschreibung und Benutzung des Heftes II/III.....	9
A. Fahrstrecken der Staatsbahnen.....	13
B. Preistafeln.....	43
Zuschläge für die Benutzung von gewissen Zügen.....	45
a) Beförderungspreise zum vollen Tarif für einfache Fahrt.....	47
b) Beförderungspreise für Hin- und Rückfahrt.....	48
c) Sonderbestimmungen.....	48
C. Fahrstrecken der Autobus-, Schiff- und Privatbahnstrecken.....	49
Teil 2	
Karte.....	53

## TABLE DES MATIERES


Partie 1	Page
Observations préliminaires.....	7
1. Significations des signes.....	7
2. Descriptions et utilisation du Fascicule II/III.....	7
A. Parcours de coupon des chemins de fer de l'Etat.....	13
B. Tableaux des prix.....	43
Suppléments pour l'emprunt de certains trains.....	45
a) Taxes pour billets simples à plein tarif.....	47
b) Taxes pour billets d'aller et retour.....	48
c) Dispositions spéciales.....	48
C. Parcours de coupon des autocars, des bateaux et des chemins de fer privés.....	49

Partie 2	
Cartes schématiques.....	53

## INDEX

Part 1	Page
Preliminary observations.....	11
1. Explanations of signs.....	11
2. Descriptions and use of the Volume II/III.....	11
A. Coupon sections of the State Railways.....	13
B. Tables of fares.....	43
Supplements for travelling aboard certain trains.....	45
a) Single journey full fares.....	47
b) Return journey fares.....	48
c) Special conditions.....	48
C. Coupon sections for bus-, boat and private railway sections.....	49

Part 2	
Maps.....	53



# Del 1

## Innledning

### 1. TEGNFORKLARING

- ◆ = For beregning av billettprisene er angitt ekstra avgifter i avd. B, pkt. d)
- = Stasjon med tollsted
- h = Båttrekning
- B = Busstrekning
- + = Gunstigste reiseveg (hurtig, etc.)
- ✖ = Strekning for hvilken CIV ikke gjelder
- ✖ = Reisegods kan ikke ekspederes til denne stasjon eller via denne reiseveg

### II. OPPSTILLING OG BRUK AV HEFTE II/III

1. Hefkets Del 1 er inndelt i avd. A, B og C.

Avd. A inneholder kupongstrekninger med kilometeravstander for de enkelte statsbane-forbindelser. Takstene for kupongstrekningene i avd. A finnes i taksttabellene i avd. B etter strekningenes kilometertall. Angivelsen (1<sup>e</sup>....km) i km-rubrikken viser at 1. klasse bare kjøres over en del av strekningen. Ved beregning av 1. kl., må det til prisen for 2. kl. over hele strekningen legges til prisforskjellen mellom 1. og 2. kl. for den i parentes angitte avstand.

Avd. C inneholder kupongstrekninger for buss- og båttrekninger. Takstene er angitt ved de respektive kupongstrekninger.

2. Kupongstrekningene er angitt i alfabetisk rekkefølge. De tilhørende angivelser (serie, karthenvisning, reiseveg og kilometeravstand) er bare angitt en gang, nemlig ved det stasjonsnavn som står først i alfabetet.
3. Det er tillatt å slå sammen kupongstrekninger i avd. A, når strekningene støter til hverandre. Taksten beregnes etter delstrekningenes sammenlagte avstand og taksttabell B. I vegforskriften skal tas med navnet på den stasjon (de stasjoner), hvor de sammenslåtte kupong-strekninger møtes. På kupongen angis den sammenlagte kilometeravstand. Serienumrene skal angis.

Strekninger oppført i avd. C. kan ikke slås sammen med annen strekning i avd. C eller en strekning i avd. A.

Forvaltningene kan dog, for oppsettingen av stasjonstariffene, slå sammen strekninger i avd. A med strekningen Hirtshals - Kristiansand i avd. C og Myrdal - Flåm i avd. C..

4. Når blankokupong utstedes for en busstrekning, anføres i rubrikken for vegforskrift «pr. buss».
5. Dette hefte kan også nyttes ved prisberegning av fellesbilletter, men bare for serier nevnt i avd. A. Ved beregning av den nedsatte pris multipliseres taksten for enkeltreise nevnt i avd. B med den tilsvarende koeffisient. For fram- og tilbakereise regnes det dobbelte av den nedsatte pris for enkeltreise.

For visse strekninger i avd. C er angitt den moderasjonssats som eventuelt skal nyttes ved fellesreiser. For øvrig innrømmes ikke moderasjon for fellesreiser, og fellesbilletter kan ikke utstedes for strekninger oppført i avd. C.

6 Fortegnelse over grensepunktene:

I denne kupongfortegnelse  
Charlottenberg gr  
Kornsjø gr  
Storlien  
Vassijaure gr  
Hirtshals havn <sup>1)</sup>

i nabolandets kupongfortegnelse  
Charlottenberg gr  
Kornsjø gr  
Storlien  
Vassijaure gr  
Hirtshals havn <sup>1)</sup>

<sup>1)</sup> For reise over båtstrekningen Hirtshals - Kristiansand

# Partie 1

## Observations préliminaires

### 1. EXPLICATION DES SIGNES

- ◆ = Des dispositions particulières sont prévues dans la section B, point d) pour le calcul des taxes voyageurs.
- ♠ = Gare pourvue d'un bureau de douane.
- ⚓ = Parcours par bateau.
- 🚌 = Parcours en autocar.
- + = Itinéraire le plus pratique (rapidité etc.)
- ✖ = Parcours pour la CIV n'est pas applicable.
- ✗ = Etablissement à destination duquel (ou itinéraire via lequel) il ne peut être effectué d'enregistrement "bagages".

### II. DESCRIPTION ET UTILISATION DE FASCICULE II/III

1. Partie 1 de ce Fascicule est divisée en sections A, B et C.

La section A comprend des parcours des chemins de fer de l'état et les distances pour les parcours en question. Les prix pour les parcours figurant dans section A sont obtenus d'un barème, section B sur la base des distances des parcours. L'indication (1<sup>e</sup>.....km) dans la colonne de kilométrage signifie que des voitures de première classe ne circulent que sur la distance indiquée entre parenthèses. Pour calculer le prix de 1<sup>re</sup> classe, dans ces cas, on ajoute au prix de 2<sup>e</sup> classe pour la distance totale la différence entre les prix de 1<sup>re</sup> et de 2<sup>e</sup> classe pour la distance figurant entre parenthèses.

Section C comprend des parcours de coupon pour des autocars et des bateaux. Les prix pour ces parcours sont indiqués séparément pour chacun des parcours.

2. Les parcours sont indiqués à leur ordre alphabétique. Les indications complètes (série, coordonnées de la carte, itinéraire et distance) ne sont mentionnées qu'une seule fois, sous le nom de la gare qui, dans l'ordre alphabétique, vient en premier lieu.
3. Un seul coupon passe-partout peut couvrir plusieurs parcours successifs, repris à la section A. Le prix sera établi pour la distance totale sur la base de barème B. L'itinéraire doit contenir le nom de la gare, où se rencontrent les parcours de coupon. La distance totale et les numéros de série sont à indiquer sur le coupon. Un parcours figurant dans la section C ne peut être fusionné ni avec un autre parcours de la section C, ni avec un parcours de la section A.

Toutefois, pour l'établissement des tarifs de gares les Administrations sont permises de fusionner des séries figurant dans la section A avec la série Hirtshals-Kristiansand dans la section C et avec la série Myrdal - Flåm dans la section C.

4. Lors de l'émission d'un coupon passe-partout pour un parcours par autocar, il faut inscrire dans la rubrique indiquant l'itinéraire "pr. buss" (par autocar).
5. Le présent fascicule peut être utilisé aussi pour le calcul des prix des billets collectifs, mais seulement pour les séries mentionnées dans la section A.

Pour déterminer le prix réduit il y a lieu de multiplier la taxe normale pour voyage simple (indiquée dans la section B) avec le coefficient correspondant.

Pour les voyages aller et retour il est perçu le double de prix réduit pour voyage simple.

Pour les parcours figurant à la section C, les taux de réduction pour groupes sont indiqués pour certaines séries. Pour les autres parcours figurant dans cette section, aucune réduction n'est accordée, et l'émission des billets collectifs n'est pas admise.

6. Liste des points frontière:

Dans ce fascicule  
Charlottenberg gr  
Kornsjø gr  
Storlien  
Vassijaure gr  
Hirtshals havn <sup>1)</sup>

Dans le fascicule du pays voisin  
Charlottenberg gr  
Kornsjø gr  
Storlien  
Vassijaure gr  
Hirtshals havn <sup>1)</sup>

<sup>1)</sup> Pour le parcours par bateau Hirtshals - Kristiansand



# Teil 1

## Vorbemerkungen

### 1. ZEICHENERKLÄRUNG

- ◆ = Besondere Bestimmungen für die Preisberechnung sind im Abschnitt B, Pkt. d) angegeben.
- ♣ = Zollamt am Ort.
- h = Schiffstrecke.
- ♣ = Autobus.
- + = Günstigst Beförderungsweg (Schnelligkeit, usw.)
- ♣ = Verbindung, für die die CIV nicht anwendbar ist..
- ✕ = Abfertigungstelle, nach der (oder Weg, über den) Reisegepäck nicht aufgeliefert werden kan.

### II. BESCHREIBUNG UND BENUTZUNG DES HEFTES II/III

1. Teil 1 dieses Heftes besteht aus Abschnitten A, B et C.

Abschnitt A enthält Fahrscheinstrecken sowie Entfernungen für die betreffenden Verbindungen der Staatsbahnen.

Die Fahrpreise für die Fahrscheinstrecken des Abschnitts A sind auf Grund der Kilometerzahl der Fahrscheinstrecken aus der Preistafel im Abschnitt B zu entnehmen. Der Vermerk (<sup>1e</sup>.....km) in der Entfernungsspalte bezeichnet dass die 1. Wagenklasse nur auf der in Klammern angegebenen Entfernung geführt wird. Der Fahrpreis 1. Klasse wird so gebildet, dass zum Fahrpreis 2. Klasse für die ganze Strecke der unterschied zwischen den Fahrpreis 1. und 2. Klasse für die in Klammern angegebene Km-Entfernung zugeschlagen wird.

Abschnitt C enthält Fahrscheinstrecken der Auto- und Schiffstrecken. Die Fahrpreise sind bei den betreffenden Fahrscheinstrecken angegeben.

2. Die Fahrscheinstrecken sind in der Buchstabenfolge aufgeführt. Die vollen Angaben einer Fahrscheinstrecke (Reihe, Hinweise auf die Karte, Reiseweg und Entfernung) erscheinen nur einmal, und zwar unter dem in der Buchstabenfolge zuerst stehenden Bahnhofsnamen.
3. Es ist gestattet aneinander anschliessende im Abschnitt A angegebene Fahrscheinstrecken zusammenzulegen. Der Preis wird auf Grund der Gesamtentfernung der Teilstrecken und der Preistafel B berechnet. In der Wegevorschrift ist der Name des Bahnhofs (der Bahnhöfe) mitzunehmen, wo sich die zusammengezogenen Fahrscheinstrecken treffen. Die zusammengelegte Kilometer-Zahl und die Reihennummern sind auf den Fahrschein anzugeben.

Strecken im Abschnitt C angegeben, können weder mit einer anderen Fahrstrecke im Abschnitt C noch mit einer Strecke im Abschnitt A zusammengelegt werden.

Die Verwaltungen können jedoch bei Aufstellung ihrer Bahnhofstarife die Strecken im Abschnitt A und Die Strecke Hirtshals - Kristiansand und Myrdal - Flåm im Abschnitt C zusammenlegen.

4. Bei Ausfertigung eines Blankofahrscheins für eine Autobusstrecke wird in das für die Wegevorschriften bestimmte Feld, die Angabe "pr. buss" (mit Autobus) eingetragen.
5. Das vorliegende Heft kann auch zur Berechnung der ermässigten Fahrpreise für Gruppenreisen benutzt werden, jedoch nur für die im Abschnitt A angegebenen Reihen.

Bei Berechnung der ermässigten Fahrpreise ist der im Abschnitt B angegebene volle Fahrpreis für einfache Fahrt mit den entsprechenden Koeffizienten zu vervielfachen.

Für Hin- und Rückreise wird das Doppelte des ermässigten Fahrpreises für einfache Fahrt berechnet.

Für einige im Abschnitt C enthaltenden Strecken sind die Ermässigungssätze für Gruppen besonders angegeben. Für die übrigen in diesem Abschnitt aufgeführten Strecken wird keine Ermässigung gewährt, und die Ausfertigung von Sammelfahrscheinen ist nicht gestattet.

6. Verzeichnis der Grenzpunkte:

In diesem Hefte  
Charlottenberg gr  
Kornsjø gr  
Storlien  
Vassijaure gr  
Hirtshals havn <sup>1)</sup>

Im Hefte des Nachbarlandes  
Charlottenberg gr  
Kornsjø gr  
Storlien  
Vassijaure gr  
Hirtshals havn <sup>1)</sup>

<sup>1)</sup> Im Verkehr über die Schiffstrecke Hirtshals - Kristiansand

# Part 1

## Preliminary observations

### 1. EXPLANATION OF SIGNS

- ◆ = Special conditions regarding calculation of fares are given in Section B, point d).
- = Station at which customs facilities are provided.
- ⚓ = Boat section.
- ♁ = Bus section.
- ⊕ = Best itinerary (rapidity, etc.).
- ✖ = Section for which the CIV is not applicable.
- ⊗ = Luggage cannot be registered to this station or through this routing.

### II. DESCRIPTION AND USE OF THE VOLUME II/III

1. Part 1 of this volume is divided in section A, B et C.

Section A contains section of the state railways and the kilometric distances for the sections in question. The fares of the coupon of the sections in section A are obtained from the Table of Fares in section B on the basis of the number of kilometres. The indication (1<sup>re</sup>....km) in the distance column signifies that 1st class carriages run on the distance shown in parenthesis only. In these cases, the 1st class fare is arrived at by adding to the 2nd class fare for the total distance the difference between the 1st and 2nd class fares for the distance shown in parenthesis.

Section C contains the coupon sections for bus- and boatsections. The fares are indicated at the coupon sections concerned.

2. The coupon section are listed in alphabetical order. The full details (series, map reference, itinerary and kilometric distance) are mentioned once only, under the name of the station which is first in alphabetical order.
3. Any number of adjoining coupon section indicated in section A may be combined. The fare is obtained from table B and is based on the total distance. The route to be inserted must contain the name of the adjoining stations of the different sections combined. The total kilometric distance and the series numbers should be entered on the coupon.

Series listed in section C must not be combined with other series in section C or A. The administrations are, however, permitted to establish their station tariffs by conjoining series in section A and the series Hirtshals-Kristiansand and Myrdal-Flåm in section C.

4. When a blank coupon is issued for a bus section, the explanation "pr. buss" (by bus) should be entered in route column.
5. This Volume may also be used by calculation of fares for parties. By calculation of reduced fares for coupon sections listed in section A, the full fare single journey according to section B, Tables of Fares, is to be multiplied with the corresponding coefficient.

For return journeys the reduced fare should be collected twice (doubled).

For some series listed in section C special reduction for parties are indicated. Besides, no reduction for parties is granted to series mentioned in this section, and the issue of collective tickets is not permitted.

6. List of frontier points!

In this volume  
Charlottenberg gr  
Kornsjø gr  
Storlien  
Vassijaure gr  
Hirtshals havn <sup>1)</sup>

In the volume of neighbouring country  
Charlottenberg gr  
Kornsjø gr  
Storlien  
Vassijaure gr  
Hirtshals havn <sup>1)</sup>

<sup>1)</sup> For travel via the boat section Hirtshals - Kristiansand

**AVDELING - SECTION - ABSCHNITT - SECTION**

**A**

**Kupongstrekninger  
Statsbanestrekninger**

**Parcours de coupon  
des chemins de fer de l'Etat**


**Fahrscheinstrecken  
der Staatsbahnen**

**Coupon sections  
of the State-Railway**

**Æ, Ø. A** sont les dernières lettres de l'alphabet norvegien, les autres lettres correspondent à l'alphabet francais.

**Æ, Ø. A** stehen im norwegischen Alphabet nicht unter A und O, sondern am Schluss hinter dem Buchstaben Z.

**Æ, Ø. A** are the last letters of the Norwegian alphabet; all other letters as in English.















































STASJONSFORTEGNELSE  
LISTE DES GARES  
BAHNHOFSVERZEICHNIS  
LIST OF STATIONS

KART Carte Karte Map	STASJONER Gares Bahnhöfe Stations	KART Carte Karte Map	STASJONER Gares Bahnhöfe Stations	KART Carte Karte Map	STASJONER Gares Bahnhöfe Stations
	<b>A</b>		<b>G</b>		<b>L</b>
IE 4	Alvdal	IC 6	Geilo	ID 8	Larvik
ID 8	Arendal	ID 8	Gjerstad	IE 3	Levanger
ID 7	Asker	IE 6	Gjøvik	ID 5	Lillehammer
IE 7	Askim	ID 6	Gol	IE 7	Lillestrøm
IE 5	Atna	IE 2	Grong	ID 7	Lunde
		IE 3	Gudå		
	<b>B</b>		<b>H</b>		<b>M</b>
IB 6	Bergen	IE 8	Halden	IE 7	Magnor
ID 4	Berkåk	IE 6	Hamar	IC 9	Marnardal
ID 4	Bjørnfjell	IE 5	Hanestad	IE 3	Meråker
IB 5	Bodø	IC 6	Haugastøl	IC 6	Mjølfjell
IB 8	Bryne	IE 3	Hegra	IE 6	Moelv
IB 6	Bulken	IE 3	Hell	IB 8	Moi
ID 7	Bø	ID 6	Hirtshals	IB 6	Mo i Rana
		ID 7	Hjerkinn	IB 6	Mosjøen
	<b>C</b>	ID 7	Hokksund	IE 7	Moss
IF 7	Charlottenberg	ID 7	Holmestrand	IC 6	Myrdal
	gr	IE 3	Hommelvik	IE 7	Mysen
		IE 7	Horten		
	<b>D</b>	ID 5	Hundorp		<b>N</b>
ID 4	Dombås	ID 6	Hønefoss	ID 4	Narvik
ID 7	Drammen			ID 6	Nesbyen
ID 8	Drangedal			ID 8	Neslandsvatn
				ID 6	Nordagutu
	<b>E</b>		<b>K</b>	ID 7	Notodden
IB 8	Egersund	ID 7	Kongsberg	ID 4	Oppdal
IE 6	Eidsvoll	IE 6	Kongsvinger	IE 6	Oslo Lufthavn
IE 6	Elverum	IE 5	Koppang		Gardermoen
		IE 3	Kopperå	IE 7	Oslo S
	<b>F</b>	IE 8	Komsjø	ID 5	Otta
IC 5	Fauske	IE 8	Kornsjø (gr)		
IC 6	Finse	IC 9	Kristiansand		<b>P</b>
IC 6	Flåm	ID 5	Kvam	ID 8	Porsgrunn
IE 8	Fredrikstad				
ID 5	Fåvang				<b>R</b>
				IE 7	Rakkestad
				IE 6	Raufoss
				IE 5	Rena
				ID 5	Ringebu
				IE 4	Røros

STASJONSFORTEGNELSE  
LISTE DES GARES  
BAHNHOFSVERZEICHNIS  
LIST OF STATIONS

KART Carte Karte Map	STASJONER Gares Bahnhöfe Stations	KART Carte Karte Map	STASJONER Gares Bahnhöfe Stations	KART Carte Karte Map	STASJONER Gares Bahnhöfe Stations
	<b>S</b>		<b>T</b>		<b>V</b>
ID 8	Sandefjord  	ID 5	Tretten 	IID 4	Vassijaure gr. 
IB 8	Sandnes  	ID 3	Trondheim  	ID 8	Vegårshei 
IE 7	Sarpsborg  	IE 4	Tynset 	IE 2	Verdal 
IB 8	Sira 	ID 7	Tønsberg  	ID 7	Vikersund 
IE 6	Skarnes 			ID 5	Vinstra 
IE 7	Ski 			IB 6	Voss 
ID 8	Skien  			IE 3	Værnes 
ID 7	Skoppum				
IE 7	Skotterud 				
IC 9	Snartemo 				
IB 8	Stavanger  				
IE 2	Steinkjer  				
IE 3	Stjørdal 				
IE 3	Storlien 				
IID 4	Straumsnes 		<b>U</b>	IC 6	Ål 
ID 3	Støren 	ID 4	Ulsberg 	IC 4	Åndalsnes  
IE 7	Sørumsand 	IC 6	Upsete 	IE 7	Ås 
		IC 6	Ustaaset 		



SERIE Série Reihe Series	KART Carte Karte Map	STREKNINGER Parcours Strecken Sections	REISEVEG Itinéraire Wegevorschrift Route	KM
1	IE4	<b>Alvdal</b>		
12	IE6	Elverum .....	.....	166 (1 <sup>e</sup> :0 km)
	IE6	Oslo Lufthavn		
		Gardermoen .....	.....	272 (1 <sup>e</sup> :74km)
2	IE7	OsloS .....	.....	324 (1 <sup>e</sup> :0 km)
3	ID3	Støren .....	.....	186 (1 <sup>e</sup> :0 km)
	ID8	<b>Arendal</b>		
4	IIB5	Bodø .....	.....	1 559 (1 <sup>e</sup> :1552 km)
5	ID7	Bø .....	.....	126 (1 <sup>e</sup> :119 km)
6	IF7	Charlottenberg gr .....	.....	413 (1 <sup>e</sup> :406 km)
7	ID7	Drammen .....	.....	236 (1 <sup>e</sup> :229 km)
8	IIC5	Fauske .....	.....	1 504 (1 <sup>e</sup> :1497 km)
10	IE8	Komsjø gr .....	.....	436 (1 <sup>e</sup> :429 km)
11	IC9	Kristiansand .....	.....	90 (1 <sup>e</sup> :83 km)
13	IE6	Oslo Lufthavn		
		Gardermoen <sup>1)</sup> .....	.....	329 (1 <sup>e</sup> :269km)
14	Ie7	OsloS .....	.....	276 (1 <sup>e</sup> :269 km)
15	IB8	Stavanger .....	.....	324 (1 <sup>e</sup> :317 km)
16	IE3	Storlien .....	.....	932 (1 <sup>e</sup> :925 km)
18	ID3	Trondheim .....	.....	830 (1 <sup>e</sup> :823 km)
	ID7	<b>Asker</b>		
36	IF7	Charlottenberg gr .....	.....	160 (1 <sup>e</sup> :136 km)
37	IE8	Komsjø gr .....	.....	183 (1 <sup>e</sup> :159 km)
	IE7	<b>Askim</b>		
19	IF7	Charlottenberg gr .....	.....	190 (1 <sup>e</sup> :136 km)
20	IE8	Komsjø gr .....	.....	112 (1 <sup>e</sup> :61 km)
17	IE6	Oslo Lufthavn		
		Gardermoen <sup>1)</sup> .....	.....	106 (1 <sup>e</sup> :0km)
21	IE7	OsloS .....	.....	54 (1 <sup>e</sup> :0 km)
	IE5	<b>Atna</b>		
23	IE6	Elverum .....	.....	114 (1 <sup>e</sup> :0 km)
253	IE6	Oslo Lufthavn		
		Gardermoen .....	.....	220 (1 <sup>e</sup> :74km)
25	IE7	OsloS .....	.....	272 (1 <sup>e</sup> :0 km)
27	ID3	Støren .....	.....	238 (1 <sup>e</sup> :0 km)
	IB6	<b>Bergen</b>		
46	IIB5	Bodø .....	.....	1 761
47	IB6	Bulken .....	.....	78 (1 <sup>e</sup> :0 km)
48	IF7	Charlottenberg gr .....	.....	615
49	ID7	Drammen .....	OsloS .....	520 (1 <sup>e</sup> :468 km)
50			Vikersund + .....	460
51	IIC5	Fauske .....	.....	1 706
52	IC6	Finse .....	.....	177
53	IC6	Flåm .....	.....	135 (+ serie/Reihe 3004)
54	IE8	Fredrikstad .....	.....	573
55	IC6	Geilo .....	.....	226

<sup>1)</sup> TCV coupons are not accepted on the Airport Express trains between Gardermoen Airport and Oslo S.

SERIE Série Reihe Series	KART Carte Karte Map	STREKNINGER Parcours Strecken Sections	REISEVEG Itinéraire Wegevorschrift Route	KM
	IB6	<b>(Bergen)</b>		
56	IE6	Gjøvik .....	.....	487 (1 <sup>e</sup> :421 km)
57	ID6	Gol .....	.....	276
59	IE8	Halden .....	.....	612
61	IE6	Hamar .....	.....	605
62	IC6	Haugastøl .....	.....	204
64	ID6	Hønefoss .....	.....	389
65	IE8	Komsjø gr .....	.....	638
66	IC9	Kristiansand .....	Oslo S .....	832
67			Vikersund .....	738
68	ID8	Larvik .....	Oslo S .....	626 (1 <sup>e</sup> :479km)
69			Vikersund-Holmestr. ....	566 (1 <sup>e</sup> :460 km)
70	ID5	Lillehammer .....	.....	663
71	IC6	Mjølfjell .....	.....	117
73	IC6	Myrdal .....	.....	135
22	IE6	Oslo Lufthavn Gardermoen <sup>1)</sup> .....	.....	531 (1 <sup>e</sup> :479km)
74	IE7	Oslo S .....	.....	479
76	ID8	Sandefjord .....	Oslo S .....	607 (1 <sup>e</sup> :479km)
78	IB8	Stavanger .....	Oslo S .....	1 066
79			Vikersund .....	972
80	IE3	Storlien .....	.....	1 134
81	ID3	Trondheim .....	.....	1 032
82	ID7	Tønsberg .....	Oslo S .....	583 (1 <sup>e</sup> :479 km)
83			Vikersund-Holmestr. ....	523 (1 <sup>e</sup> :143 km)
84	IC6	Upsete .....	.....	129
85	IC6	Ustaoset .....	.....	215
87	IB6	Voss .....	.....	86
88	IC6	Ål .....	.....	251
89	IC4	Åndalsnes .....	.....	936
	ID4	<b>Berkåk</b>		
24	IE6	Oslo Lufthavn Gardermoen .....	.....	415
91	IE7	Oslo S .....	.....	467
92	IE3	Storlien .....	.....	188
93	ID3	Trondheim .....	.....	86
	IID4	<b>Bjørnfjell</b>		
96	IID4	Vassijaure gr .....	.....	1
	IB5	<b>Bodø</b>		
97	IF7	Arendal, Bergen Charlottenberg gr .....	Eidsvoll .....	1 376
98			Oslo S .....	1 418

<sup>1)</sup> TCV coupons are not accepted on the Airport Express trains between Gardermoen Airport and Oslo S.

SERIE Série Reihe Series	KART Carte Karte Map	STREKNINGER Parcours Strecken Sections	REISEVEG Itinéraire Wegevorschrift Route	KM
	II B5	<b>(Bodø)</b>		
99	ID 7	Drammen .....	.....	1 325 (1°:1282 km)
100	IE 8	Fredrikstad .....	.....	1 376
101	IE 8	Halden .....	.....	1 415
102	IE 6	Hamar .....	.....	1 156
104	IE 8	Kornsjø gr .....	.....	1 441
105	IC 9	Kristiansand .....	.....	1 635
106	ID 8	Larvik .....	.....	1 431 (1°:1282 km)
107	ID 5	Lillehammer .....	.....	1 098
108	IE 7	Lillestrøm .....	.....	1 261
109	II B6	Moi Rana .....	.....	231
110	II B6	Mosjøen .....	.....	323
111	IE 7	Moss .....	.....	1 342
26	IE 6	Oslo Lufthavn Gardermoen .....	.....	1 230
112	IE 7	Oslo S .....	.....	1 282
114	ID 8	Sandefjord .....	.....	1 412 (1°:1282 km)
115	IB 8	Sandnes .....	.....	1 855
116	ID 8	Skien .....	.....	1 445 (1°:1282 km)
117	IB 8	Stavanger .....	.....	1 869
119	IE 3	Storlien .....	.....	767
120			Trondheim .....	831
121	ID 3	Trondheim .....	.....	729
122	ID 7	Tønsberg .....	.....	1 388 (1°:1282 km)
	IB 8	<b>Bryne</b>		
132	IF 7	Charlottenberg gr .....	.....	693
133	IE 8	Kornsjø gr .....	.....	716
134	IC 9	Kristiansand .....	.....	204
28	IE 6	Oslo Lufthavn Gardermoen <sup>1)</sup> .....	.....	609 (1°:557km)
136	IE 7	Oslo S .....	.....	557
	IB 6	<b>Bulken</b>		
		Bergen		
137	IB 6	Voss .....	.....	8 (1°:0 km)
	ID 7	<b>Bø</b>		
		Arendal		
138	IF 7	Charlottenberg gr .....	.....	287
139	ID 7	Drammen .....	.....	110
142	IE 8	Kornsjø gr .....	.....	310
143	IC 9	Kristiansand .....	.....	202
144	ID 8	Larvik .....	.....	98 (1°:0 km)
29	IE 6	Oslo Lufthavn Gardermoen <sup>1)</sup> .....	.....	203 (1°:151km)
145	IE 7	Oslo S .....	.....	151

<sup>1)</sup> TCV coupons are not accepted on the Airport Express trains between Gardermoen Airport and Oslo S.

SERIE Série Reihe Series	KART Carte Karte Map	STREKNINGER Parcours Strecken Sections	REISEVEG Itinéraire Wegevorschrift Route	KM
	IF7	<b>Charlottenberg gr</b> Arendal, Asker, Askim, Bergen, Bodø, Bryne, Bø.		
156	ID4	Dombås .....	Oslo S .....	479
157			Eidsvoll .....	437
158	ID7	Drammen .....		179 (1°:136 km)
159	ID8	Drangedal .....		329
160	IB8	Egersund .....		650
161	IE6	Eidsvoll .....	Lillestrøm .....	162 (1°:115 km)
162			Oslo S .....	204 (1°:136 km)
942	IE6	Elverum .....	Eidsvoll .....	252
943			Oslo S .....	294
165	IC5	Fauske .....	Eidsvoll .....	1 321
166			Oslo S .....	1 363
167	IC6	Finse .....		438
170	IC6	Flåm .....		480 (+ serie/Reihe 3004)
171	IE8	Fredrikstad .....		230
172	IC6	Geilo .....		389
173	ID8	Gjerstad .....		361
174	IE6	Gjøvik .....		260 (1°:136 km)
175	ID6	Gol .....		339
944	IE2	Grong .....	Eidsvoll .....	867
177	IE8	Halden .....		269
179	IE6	Hamar .....	Eidsvoll .....	220
180			Oslo S .....	262
183	IC6	Haugastøl .....		411
945	IE3	Hell .....	Eidsvoll .....	679
946	ID7	Hokksund .....		196
185	ID7	Holmestrand .....		210 (1°:136 km)
947	IE3	Hommevik .....	Eidsvoll .....	671
186	IE7	Horten .....	Skoppum .....	233 (1°:136 km)
187	IE7	Horten .....	Moss M.S "Bastø" .....	196
190	ID5	Hundorp .....	Oslo S .....	388 (1°:136 km)
191			Eidsvoll .....	346 (1°:115 km)
192	ID6	Hønefoss .....		226
194	ID7	Kongsterg .....		223
195	IE6	Kongsvinger .....		36
196	IE8	Komsjø gr .....		295
198	IC9	Kristiansand .....		489
199	ID5	Kvam .....	Oslo S .....	412 (1°:136 km)
200			Eidsvoll .....	370 (1°:115 km)
201	ID8	Larvik .....		283 (1°:136 km)
203	IE3	Levanger .....	Eidsvoll .....	731
204	ID5	Lillehammer .....	Oslo S .....	320
205			Eidsvoll .....	278
206	IE7	Lillestrøm .....		115
207	ID7	Lunde .....		301
208	IE7	Magnor .....		3
209	IC9	Marnardal .....		526
948	IE6	Moeiv .....	Eidsvoll .....	250
210	IB8	Moi .....		601



SERIE Série Reihe Series	KART Carte Karte Map	STREKNINGER Parcours Strecken Sections	REISEVEG Itinéraire Wegevorschrift Route	KM
211	IF 7	<b>(Charlottenberg gr)</b>		
212	II B 6	Moi Rana .....	Oslo S .....	1 187
213	II B 6	Mosjøen .....	Eidsvoll .....	1 145
214			Oslo S .....	1 095
215	IE 7	Moss .....	Eidsvoll .....	1 053
216	IC 6	Myrdal .....		196
217	IE 7	Mysen .....		480
220	ID 6	Nesbyen .....		200 (1°:136 km)
218	ID 8	Neslandsvatn .....		322
221	ID 7	Notodden .....		345
223	ID 4	Oppdal .....	Oslo S .....	269 (1°:260 km)
224			Eidsvoll .....	566
30	IE 6	Oslo Lufthavn Gardermoen .....		524
226	IE 7	Oslo S .....		146 (1°:115km)
227	ID 5	Otta .....	Oslo S .....	136
228			Eidsvoll .....	433
229	ID 8	Porsgrunn .....		391
949	IE 7	Rakkestad .....		299 (1°:136 km)
950	IE 6	Raufoss .....		215 (1°:136 km)
952	IE 5	Rena .....	Eidsvoll .....	248 (1°:136 km)
953			Oslo S .....	285 (1°:220 km)
230	ID 5	Ringebu .....	Oslo S .....	327 (1°:136 km)
231			Eidsvoll .....	378
954	IE 4	Røros .....	Eidsvoll .....	336
75			Oslo S .....	493
233	ID 8	Sandefjord .....		535
234	IB 8	Sandnes .....		266 (1°:136 km)
235	IE 7	Sarpsborg .....		709
240	IB 8	Sira .....		241
236	IE 6	Skarnes .....		592
238	IE 7	Ski .....		57
239	ID 8	Skien .....		160 (1°:136 km)
237	IE 7	Skotterud .....		299 (1°:136 km)
241	IC 9	Snartemo .....		9
242	IB 8	Stavanger .....		553
243	IE 2	Steinkjer .....	Oslo S .....	723
244			Eidsvoll .....	815
955	IE 3	Stjørdal .....	Eidsvoll .....	773
247	IE 3	Storlien .....	Oslo S .....	682
248			Eidsvoll .....	791
956	ID 3	Støren .....	Eidsvoll .....	749
249	IE 7	Sørumsand .....		595
				98 (1°:57 km)

SERIE Série Reihe Series	KART Carte Karte Map	STREKNINGER Parcours Strecken Sections	REISEVEG Itinéraire Wegevorschrift Route	KM
	IF7	<b>(Charlottenberg gr)</b>		
251	ID5	Tretten .....	Oslo S .....	350 (1°:136 km)
252			Eidsvoll .....	308 (1°:115 km)
254	ID3	Trondheim .....	Oslo S .....	689
255			Eidsvoll .....	647
958	IE4	Tynset .....	Eidsvoll .....	441
959			Oslo S .....	483
256	ID7	Tønsberg .....	.....	242 (1°:136 km)
257	IC6	Ustaoset .....	.....	400
960	IE2	Verdal .....	Eidsvoll .....	743
259	ID7	Vikersund .....	.....	215
260	ID5	Vinstra .....	Oslo S .....	402
261			Eidsvoll .....	360
262	IB6	Voss .....	.....	529
264	IC6	Ål .....	.....	364
265	IC4	Åndalsnes .....	Oslo S .....	593
266			Eidsvoll .....	551
267	IE6	Ås .....	.....	167 (1°:136 km)
	ID4	<b>Dombås</b>		
		Charlottenberg gr.		
281	IIC5	Fauske .....	.....	884
283	IE6	Hamar .....	.....	217
286	IE8	Kornsjø gr .....	.....	502
31	IE6	Oslo Lufthavn Gardermoen .....	.....	291
289	IE7	Oslo S .....	.....	343
290	IE3	Storlien .....	.....	312
291	ID3	Trondheim .....	.....	210
293	IC4	Åndalsnes .....	.....	114
	ID7	<b>Drammen</b>		
		Arendal, Bergen, Bodø, Charlottenberg gr.		
296	IIC5	Fauske .....	.....	1 270 (1°:1227 km)
297	IE8	Fredrikstad .....	.....	137 (1°:94 km)
298	IC6	Geilo .....	Vikersund .....	234
299	ID8	Gjerstad .....	.....	184
300	ID6	Gål .....	Vikersund .....	184
301	IC6	Haugstøl .....	Vikersund .....	256
304	ID7	Kongsberg .....	.....	46
305	IE8	Kornsjø gr .....	.....	202 (1°:159 km)
307	IC9	Kristiansand .....	.....	312
308	ID8	Larvik .....	.....	106 (1°:0 km)
311	ID8	Porsgrunn .....	.....	120 (1°:0 km)
313	ID8	Sandefjord .....	.....	87 (1°:0 km)
314	ID8	Skien .....	.....	120 (1°:0 km)
316	IB8	Stavanger .....	.....	546

SERIE Série Reihe Series	KART Carte Karte Map	STREKNINGER Parcours Strecken Sections	REISEVEG Itinéraire Wegevorschrift Route	KM
	ID7	<b>(Drammen)</b>		
319	ID3	Trondheim .....	.....	594 (1 <sup>e</sup> :553 km)
320	ID7	Tønsberg .....	.....	63 (1 <sup>e</sup> :0 km)
321	ID8	Vegårshei .....	.....	209
322	IC4	Åndalsnes .....	.....	498 (1 <sup>e</sup> :457 km)
	ID8	<b>Drangedal</b>		
		Charlottenberg gr.		
323	IE8	Komsjø gr .....	.....	352
	IB8	<b>Egersund</b>		
		Charlottenberg gr.		
331	IC5	Fauske .....	.....	1741
332	IE8	Komsjø gr .....	.....	673
333	IC9	Kristiansand .....	.....	161
334	ID8	Larvik .....	.....	461 (1 <sup>e</sup> :380 km)
32	IE6	Oslo Lufthavn Gardermoen <sup>1)</sup> .....	.....	566 (1 <sup>e</sup> :514km)
335	IE7	Oslo S .....	.....	514
336	IB8	Stavanger .....	.....	73
	IE6	<b>Eidsvoll</b>		
		Charlottenberg gr.		
341	IE6	Hamar .....	.....	58 (1 <sup>e</sup> :0 km)
342	IE8	Komsjø gr .....	.....	227 (1 <sup>e</sup> :159 km)
961	IE3	Storlien .....	.....	587
	IE6	<b>Elverum</b>		
		Alvdal, Atna Charlottenberg gr.		
348	IE6	Hamar .....	.....	32 (1 <sup>e</sup> :0 km)
350	IE6	Kongsvinger .....	.....	94 (1 <sup>e</sup> :0 km)
351	IE5	Koppang .....	.....	89 (1 <sup>e</sup> :0 km)
352	IE8	Komsjø gr .....	.....	317 (1 <sup>e</sup> :285 km)
33	IE6	Oslo Lufthavn Gardermoen .....	.....	106 (1 <sup>e</sup> :74km)
353	IE7	Oslo S .....	.....	158 (1 <sup>e</sup> :0 km)
354	IE5	Rena .....	.....	33 (1 <sup>e</sup> :0 km)
355	IE4	Røros .....	.....	241 (1 <sup>e</sup> :0 km)
356	ID3	Støren .....	Rena .....	352 (1 <sup>e</sup> :0 km)
357	IE4	Tynset .....	.....	189 (1 <sup>e</sup> :0 km)
358	ID8	Sandefjord .....	.....	287 (1 <sup>e</sup> :0 km)
	IC5	<b>Fauske</b>		
		Arendal, Bergen, Charlottenberg gr, Dombås, Drammen, Egersund		
374	IE8	Fredrikstad .....	.....	1321
375	IE8	Halden .....	.....	1360
376	IE6	Hamar .....	.....	1101
378	IE8	Komsjø gr .....	.....	1386
379	IC9	Kristiansand .....	.....	1580
380	ID8	Larvik .....	.....	1376 (1 <sup>e</sup> :1227 km)
381	ID5	Lillehammer .....	.....	1043

<sup>1)</sup> TCV coupons are not accepted on the Airport Express trains between Gardermoen Airport and Oslo S.

SERIE Série Reihe Series	KART Carte Karte Map	STREKNINGER Parcours Strecken Sections	REISEVEG Itinéraire Wegevorschrift Route	KM
	II C 5	<b>(Fauske)</b>		
382	IE 7	Lillestrøm .....	.....	1 206
383	II B 6	Moi Rana .....	.....	176
384	IE 7	Moss .....	.....	1 287
34	IE 6	Oslo Lufthavn Gardermoen .....	.....	1 175
386	IE 7	Oslo S .....	.....	1 227
387	ID 8	Sandefjord .....	.....	1 357 (1°:1227 km)
388	IB 8	Sandnes .....	.....	1 800
389	IE 7	Sarpsborg .....	.....	1 332
390	ID 8	Skien .....	.....	1 390 (1°:1227 km)
391	IB 8	Stavanger .....	.....	1 814
393	IE 3	Storlien .....	.....	712
962			Trondheim .....	776
394	ID 3	Trondheim .....	.....	674
395	ID 7	Tønsberg .....	.....	1 333 (1°:1227 km)
396	IB 6	Voss .....	.....	1 612
	IC 6	<b>Finse</b>		
		Bergen, Charlottenberg gr		
397	IE 8	Fredrikstad .....	.....	396
399	IE 8	Komsjø gr .....	.....	461
400	IC 9	Kristiansand .....	Vikersund + .....	561
401			Oslo S .....	655
402	ID 8	Larvik .....	Vikersund-Holmestrand + .....	389 (1°:283 km)
403			Oslo S .....	449 (1°:302 km)
35	IE 6	Oslo Lufthavn Gardermoen <sup>1)</sup> .....	.....	354 (1°:302 km)
404	IE 7	Oslo S .....	.....	302
405	IB 6	Voss .....	.....	83
	IC 6	<b>Flåm</b>		
		Bergen, Charlottenberg gr.		
412	IE 8	Fredrikstad .....	.....	438
414	ID 6	Hønefoss .....	.....	254
415	IE 8	Komsjø gr .....	.....	503
416	IC 9	Kristiansand .....	Vikersund + .....	603
417			Oslo S .....	697
418	ID 8	Larvik .....	Vikersund-Holmestrand .....	431
419			Oslo S .....	491
				(+ serie/ Reihe 3004)
	IC 6	Myrdal		Serie/Reihe 3004
38	IE 6	Oslo Lufthavn Gardermoen <sup>1)</sup> .....	.....	396 (1°:94 km)
421	IE 7	Oslo S .....	.....	344
422	IE 3	Storlien .....	.....	999
423	ID 3	Trondheim .....	.....	897
				(+ serie/ Reihe 3004)

<sup>1)</sup> TCV coupons are not accepted on the Airport Express trains between Gardermoen Airport and Oslo S.



SERIE Série Reihe Series	KART Carte Karte Map	STREKNINGER Parcours Strecken Sections	REISEVEG Itinéraire Wegevorschrift Route	KM
	IE8	<b>Fredrikstad</b> Bergen, Bodø, Charlottenberg gr, Drammen Fauske, Finse, Flåm		
426	IC6	Geilo .....	.....	347
427	IC6	Gjøvik .....	.....	218 (1 <sup>e</sup> :94 km)
428	ID6	Gol .....	.....	297
429	IE8	Halden .....	.....	43
430	IE6	Hamar .....	.....	220
433	ID6	Hønefoss .....	.....	184
434	IE8	Kornsjø gr .....	.....	76
437	ID5	Lillehammer .....	.....	278
438	IIB6	Mo i Rana .....	.....	1 145
439	IIB6	Mosjøen .....	.....	1 053
440	IE7	Moss .....	.....	34
441	ID6	Nesbyen .....	.....	280
443	ID4	Oppdal .....	.....	524
39	IE6	Oslo Lufthavn Gardermoen <sup>1)</sup> .....	.....	146 (1 <sup>e</sup> :94 km)
444	IE7	OsloS .....	.....	94
445	ID5	Otta .....	.....	391
446	ID5	Ringebu .....	.....	336
447	IE4	Røros .....	.....	493
448	IE7	Sarpsborg .....	.....	15
963	IE3	Storlien .....	.....	749
452	ID5	Tretten .....	.....	308 (1 <sup>e</sup> :94 km)
453	ID3	Trondheim .....	.....	647
454	IC6	Ustaoset .....	.....	358
455	ID5	Vinstra .....	.....	360
456	IB6	Voss .....	.....	487
457	IC4	Åndalsnes .....	.....	551
	ID5	<b>Fåvang</b>		
40	IE6	Oslo Lufthavn Gardermoen .....	.....	180
463	IE7	OsloS .....	.....	232 (1 <sup>e</sup> :0 km)
	IC6	<b>Geilo</b> Bergen, Charlottenberg gr, Drammen, Fredrikstad		
473	ID6	Gol .....	.....	50
475	IE8	Kornsjø gr .....	.....	412
476	IC9	Kristiansand .....	Vikersund + .....	512 (1 <sup>e</sup> :458)
477			OsloS .....	606
478	ID8	Larvik .....	Vikersund-Holmestrand	340 (1 <sup>e</sup> :180)
479			OsloS .....	400 (1 <sup>e</sup> :253)
480	IC6	Myrdal .....	.....	91
481	IE7	OsloS .....	.....	253
964	IE3	Storlien .....	.....	908
482	IB6	Voss .....	.....	140
41	IE6	Oslo Lufthavn Gardermoen <sup>1)</sup> .....	.....	305 (1 <sup>e</sup> :253m)









<sup>1)</sup> TCV coupons are not accepted on the Airport Express trains between Gardermoen Airport and Oslo S.

SERIE Série Reihe Series	KART Carte Karte Map	STREKNINGER Parcours Strecken Sections	REISEVEG Itinéraire Wegevorschrift Route	KM
	ID 8	<b>Gjerstad</b> Charlottenberg gr, Drammen		
483	IE 8	Komsjø gr .....	.....	384
484	IC 9	Kristiansand .....	.....	128
42	IE 6	Oslo Lufthavn Gardermoen <sup>1)</sup> .....	.....	277 (1 <sup>o</sup> :225 km)
485	IE 7	Oslo S .....	.....	225
	IE 6	<b>Gjøvik</b> Bergen, Charlottenberg gr, Fredrikstad		
486	IE 8	Komsjø gr .....	.....	283 (1 <sup>o</sup> :159 km)
487	IC 9	Kristiansand .....	.....	477 (1 <sup>o</sup> :353 km)
488	ID 8	Larvik .....	.....	273 (1 <sup>o</sup> :0 km)
43	IE 6	Oslo Lufthavn Gardermoen <sup>1)</sup> .....	.....	176 (1 <sup>o</sup> :0 km)
489	IE 7	Oslo S .....	.....	124 (1 <sup>o</sup> :0 km)
	ID 6	<b>Gol</b> Bergen, Charlottenberg gr, Drammen, Fredrikstad, Geilo		
490	IE 8	Komsjø gr .....	.....	362
491	IC 9	Kristiansand .....	Vikersund + .....	462 (1 <sup>o</sup> :408 km)
492			Oslo S .....	556
493	ID 8	Larvik .....	Vikersund-Holmestrand	290 (1 <sup>o</sup> :130 km)
494	IC 6	Myrdal .....	.....	141
44	IE 6	Oslo Lufthavn Gardermoen <sup>1)</sup> .....	.....	255 (1 <sup>o</sup> :203 km)
495	IE 7	Oslo S .....	.....	203
965	IE 3	Storlien .....	.....	858
496	IB 6	Voss .....	.....	190
	IE 2	<b>Grong</b>		
966	IE 8	Komsjø gr .....	.....	932
501	IB 6	Mosjøen .....	.....	186
45	IE 6	Oslo Lufthavn Gardermoen .....	.....	721
503	IE 7	Oslo S .....	.....	773
967	IE 3	Storlien .....	Trondheim .....	322
505	ID 3	Trondheim .....	.....	220
	IE 3	<b>Gudå</b>		
506	IE 3	Storlien .....	.....	30
	IE 8	<b>Halden</b> Bergen, Bodø, Charlottenberg gr, Fauske, Fredrikstad		
516	IE 8	Komsjø gr .....	.....	33
517	IE 7	Oslo S .....	.....	133
968	IE 3	Storlien .....	.....	788
518	ID 3	Trondheim .....	.....	690
58	IE 6	Oslo Lufthavn Gardermoen <sup>1)</sup> .....	.....	174 (1 <sup>o</sup> :122 km)





<sup>1)</sup> TCV coupons are not accepted on the Airport Express trains between Gardermoen Airport and Oslo S.

SERIE Série Reihe Series	KART Carte Karte Map	STREKNINGER Parcours Strecken Sections	REISEVEG Itinéraire Wegevorschrift Route	KM
	IE6	<b>Hamar</b> Bergen, Bodø, Charlottenberg gr, Dombås, Eidsvoll, Eiverum, Fauske, Fredrikstad		
520	IE8	Komsjø gr .....	.....	285
521	IC9	Kristiansand .....	.....	479
522	ID8	Larvik .....	.....	275 (1°:126 km)
523	ID5	Lillehammer .....	.....	58
524	ID4	Oppdal .....	.....	304
63	IE6	Oslo Lufthavn Gardermoen .....	.....	74
525	IE7	Oslo S .....	.....	126
526	ID5	Otta .....	.....	171
527	IB8	Stavanger .....	.....	713
528	IE3	Storlien .....	.....	529
529	ID3	Trondheim .....	.....	427
530	IC4	Åndalsnes .....	.....	331
	IE5	<b>Hanestad</b>		
72	IE6	Oslo Lufthavn Gardermoen <sup>1)</sup> .....	.....	233 (1°:74 km)
531	IE7	Oslo S .....	.....	285 (1°:0 km)
532	ID3	Støren .....	.....	225 (1°:0 km)
	IC6	<b>Haugastøl</b> Bergen, Charlottenberg gr, Drammen		
541	IE8	Komsjø gr .....	.....	434
542	IC6	Myrdal .....	.....	69
77	IE6	Oslo Lufthavn Gardermoen .....	.....	327 (1°:275 km)
543	IE7	Oslo S .....	.....	275
544	IB6	Voss .....	.....	118
	IE3	<b>Hegra</b>		
545	IE3	Storlien .....	.....	60
	IE3	<b>Hell</b>		
547	IE8	Komsjø gr .....	.....	744
546	IE3	Storlien .....	.....	70
		<b>Hirtshals</b>		
		Kristiansand havn	} Se avdeling voir Section siehe Abschnitt see Section	<b>C</b>

<sup>1)</sup> TCV coupons are not accepted on the Airport Express trains between Gardermoen Airport and Oslo S.
















SERIE Série Reihe Series	KART Carte Karte Map	STREKNINGER Parcours Strecken Sections	REISEVEG Itinéraire Wegevorschrift Route	KM	
86	ID4	<b>Hjerkinn</b>			
	IE6	Oslo Lufthavn Gardermoen .....	.....	330	
	550	Oslo S .....	.....	382	
551	ID3	Trondheim .....	.....	171	
969	ID7	<b>Hokksund</b>			
	IE8	Charlottenberg gr. Komsjø gr. 	.....	219	
556	ID7	<b>Holmestrand</b>			
	IE8	Charlottenberg gr. Komsjø gr .....	Skoppum  Horten  Moss  	131 (1 <sup>o</sup> :110 km)	
557	IE8	Komsjø gr .....	Oslo S .....	235 (1 <sup>o</sup> :159 km)	
558	ID8	Larvik .....	.....	73 (1 <sup>o</sup> :0 km)	
559	IE7	Oslo S .....	.....	76 (1 <sup>o</sup> :0 km)	
970	IE3	<b>Hommelvik</b>			
	IE8	Komsjø gr .....	.....	736	
	560	IE3	Storlien .....	.....	78
561	IE7	<b>Horten</b>			
	IE8	Charlottenberg gr. Komsjø gr .....	 M/S "Bastø"-Moss  	110	
575	ID5	<b>Hundorp</b>			
	IE8	Charlottenberg gr Komsjø gr .....	.....	411 (1 <sup>o</sup> :159 km)	
	90	IE6	Oslo Lufthavn Gardermoen <sup>1)</sup> .....	200	
577	IE7	Oslo S .....	.....	252 (1 <sup>o</sup> :0 km)	
580	ID6	<b>Hønefoss</b>			
	IE8	Bergen, Charlottenberg gr, Flåm, Fredrikstad Komsjø gr .....	.....	249	
	581	IC9	Kristiansand .....	Vikersund .....	349 (1 <sup>o</sup> :295 km)
	582	ID8	Larvik .....	Vikersund-Holmestrand	177 (1 <sup>o</sup> :17 km)
	94	IE6	Oslo Lufthavn Gardermoen .....	.....	142 (1 <sup>o</sup> :90 km)
	586	IE7	Oslo S .....	.....	90
	587	IB8	Stavanger .....	Vikersund .....	583 (1 <sup>o</sup> :529 km)
	971	IE3	Storlien .....	.....	745
	588	ID3	Trondheim .....	.....	643
	591	IB6	Voss .....	.....	303
612	ID7	<b>Kongsberg</b>			
	IE8	Charlottenberg gr, Drammen Komsjø gr .....	.....	246	

<sup>1)</sup> TCV coupons are not accepted on the Airport Express trains between Gardermoen Airport and Oslo S.

SERIE Série Reihe Series	KART Carte Karte Map	STREKNINGER Parcours Strecken Sections	REISEVEG Itinéraire Wegevorschrift Route	KM
613	ID7	<b>(Kongsberg)</b>		266
614	IC9	Kristiansand .....	.....	128 (1 <sup>e</sup> :0 km)
615	ID9	Larvik .....	Skien .....	152 (1 <sup>e</sup> :0 km)
95	IE6	Oslo Lufthavn Gardermoen <sup>1)</sup> .....	.....	139 (1 <sup>e</sup> :87 km)
617	IE7	Oslo S .....	.....	87
619	ID8	Skien .....	.....	81 (1 <sup>e</sup> :0 km)
620	IB8	Stavanger .....	.....	500
621	ID3	Trondheim .....	.....	640
	IE6	<b>Kongsvinger</b>		
623	IE8	Charlottenberg gr, Elverum Kornsjø gr .....	.....	259
103	IE6	Oslo Lufthavn Gardermoen .....	.....	110 (1 <sup>e</sup> :79 km)
624	IE7	Oslo S .....	.....	100
627	ID3	Trondheim .....	Eidsvoll .....	611
	IE5	<b>Koppang</b>		
113	IE6	Elverum Oslo Lufthavn Gardermoen <sup>1)</sup> .....	.....	195 (1 <sup>e</sup> :74 km)
629	IE7	Oslo S .....	.....	247 (1 <sup>e</sup> :0 km)
630	ID3	Støren .....	.....	263 (1 <sup>e</sup> :0 km)
	IE3	<b>Kopperå</b>		
631	IE3	Storlien .....	.....	14
	IE8	<b>Kornsjø</b>		
632	IE8	Kornsjø gr .....	.....	1
	IE8	<b>Kornsjø gr</b>		
		Arendal, Asker, Askim, Bergen, Bodø, Bryne, Bø, Charlottenberg gr, Dombås, Drammen Drangedal, Egersund, Eidsvoll, Elverum, Fauske, Finse, Flåm, Fredrikstad, Geilo, Gjerstad, Gjøvik, Gol, Grong, Halden, Hamar, Haugastøl, Hell, Hokksund, Holmestrand, Hommelvik, Horten, Hundorp, Hønefoss, Jessheim, Kongsberg, Kongsvinger, Kornsjø.		
634	IC9	Kristiansand .....	.....	512
635	ID5	Kvam .....	.....	435
636	ID8	Larvik .....	Oslo .....	308 (1 <sup>e</sup> :159 km)
637	ID8	Larvik  .....	Moss  Horten  Skoppum  .....	176 (1 <sup>e</sup> :170 km)
639	IE3	Levanger .....	.....	796
640	ID5	Lillehammer .....	.....	343

<sup>1)</sup> TCV coupons are not accepted on the Airport Express trains between Gardermoen Airport and Oslo S.



SERIE Série Reihe Series	KART Carte Karte Map	STREKNINGER Parcours Strecken Sections	REISEVEG Itinéraire Wegevorschrift Route	KM
	IE8	<b>(Kornsjø gr)</b>		
641	IE7	Lillestrøm .....	.....	180 (1 <sup>o</sup> :159 km)
642	ID7	Lunde .....	.....	324
656	ID9	Mamardal .....	.....	549
972	IE6	Moelv .....	.....	315
219	IB8	Moi .....	.....	624
643	IIB6	Moi Rana .....	.....	1210
644	IIB6	Mosjøen .....	.....	1118
645	IE7	Moss .....	.....	110
646	IC6	Myrdal .....	.....	503
647	IE7	Mysen .....	.....	102 (1 <sup>o</sup> :61 km)
649	ID6	Nesbyen .....	.....	345
999	ID8	Neslandsvatn .....	.....	368
650	ID7	Notodden .....	.....	292 (1 <sup>o</sup> :283 km)
652	ID4	Oppdal .....	.....	589
123	IE6	Oslo Lufthavn Gardermoen <sup>1)</sup> .....	.....	211 (1 <sup>o</sup> :159 km)
653	IE7	Oslo S .....	.....	159
654	ID5	Otta .....	.....	456
655	ID8	Porsgrunn .....	.....	322 (1 <sup>o</sup> :159 km)
973		Porsgrunn 	Moss  Horten  Skoppum 	213 (1 <sup>o</sup> :110 km)
974	IE7	Rakkestad .....	.....	87 (1 <sup>o</sup> :61 km)
975	IE6	Raufoss .....	.....	271 (1 <sup>o</sup> :159 km)
976	IE5	Rena .....	.....	350 (1 <sup>o</sup> :285 km)
657	ID5	Ringebu .....	.....	401
658	IE4	Røros .....	.....	558 (1 <sup>o</sup> :285 km)
659	ID8	Sandefjord .....	Oslo S .....	289 (1 <sup>o</sup> :159 km)
660	ID8	Sandefjord .....	Moss  Horten  Skoppum 	157 (1 <sup>o</sup> :110 km)
661	IB8	Sandnes .....	.....	732
662	IE7	Sarpsborg .....	.....	61
628	IB8	Sira .....	.....	615
663	IE6	Skames .....	.....	238 (1 <sup>o</sup> :159 km)
664	IE7	Ski .....	.....	146
665	ID8	Skien .....	.....	327 (1 <sup>o</sup> :159 km)
977	ID8	Skien 	Moss  Horten  Skoppum 	223 (1 <sup>o</sup> :110 km)
666	IC9	Snartemo .....	.....	576
667	IB8	Stavanger .....	.....	746
668	IE2	Steinkjer .....	.....	838
978	IE3	Stjørdal .....	.....	747
669	IE3	Storlien .....	.....	814
670	ID3	Støren .....	.....	660
671	IE7	Sørumsand .....	.....	197 (1 <sup>o</sup> :159 km)
674	ID5	Tretten .....	.....	373
675	ID3	Trondheim .....	.....	712
979	IE4	Tynset .....	.....	506 (1 <sup>o</sup> :285 km)
676	ID7	Tønsberg .....	Oslo S .....	265 (1 <sup>o</sup> :159 km)
677	ID7	Tønsberg 	Moss  Horten  Skoppum 	133 (1 <sup>o</sup> :110 km)

<sup>1)</sup> TCV coupons are not accepted on the Airport Express trains between Gardermoen Airport and Oslo S.

SERIE Série Reihe Series	KART Carte Karte Map	STREKNINGER Parcours Strecken Sections	REISEVEG Itinéraire Wegevorschrift Route	KM
	IE8	<b>(Kornsjø gr)</b>		
678	IC6	Ustaoset .....	.....	423
980	IE2	Verdal .....	.....	808
680	ID7	Vikersund .....	.....	243
681	ID5	Vinstra .....	.....	425
682	IB6	Voss .....	.....	552
683	IC6	Ål .....	.....	387
684	IC4	Åndalsnes .....	.....	616 (1 <sup>o</sup> :502 km)
685	IE7	Ås .....	.....	139 (1 <sup>o</sup> :110 km)
	IC9	<b>Kristiansand</b> Arendal, Bergen, Bodø, Bryne, Bø, Charlottenberg gr, Drammen, Egersund, Fauske, Finse, Flåm, Geilo, Gjerstad, Gjøvik, Gol, Hamar, Hønefoss, Kongsberg, Komsjø gr.		
691	ID8	Larvik .....	.....	300 (1 <sup>o</sup> :219 km)
693	ID5	Lillehammer .....	.....	537
982	IE7	Lillestrøm .....	.....	374 (1 <sup>o</sup> :353 km)
694	ID7	Lunde .....	.....	188
695	IB8	Moi .....	.....	112
983	IB6	Mosjøen .....	.....	1 312
696	IC6	Myrdal .....	Oslo S .....	697
697			Vikersund .....	603
263	ID8	Neslandsvatn .....	.....	144
984	ID7	Notodden .....	.....	238 (1 <sup>o</sup> :229 km)
124	IE6	Oslo Lufthavn Gardermoen <sup>1)</sup> .....	.....	405 (1 <sup>o</sup> :353 km)
702	IE7	Oslo S .....	.....	353
703	ID5	Otta .....	.....	650
704	ID8	Porsgrunn .....	.....	263 (1 <sup>o</sup> :219 km)
705	IE4	Røros .....	.....	752 (1 <sup>o</sup> :353 km)
706	ID8	Sandefjord .....	.....	319 (1 <sup>o</sup> :219 km)
707	IB8	Sandnes .....	.....	220
708	IE7	Sarpsborg .....	.....	458
724	IB8	Sira .....	.....	103
709	ID8	Skien .....	.....	253 (1 <sup>o</sup> :219 km)
710	IC9	Snartemo .....	.....	64
711	IB8	Stavanger .....	.....	234
712	IE3	Storlien .....	.....	1 008
714	ID5	Tretten .....	.....	567
715	ID5	Trondheim .....	.....	906
716	IE7	Tønsberg .....	.....	343 (1 <sup>o</sup> :219 km)
717	ID8	Vegårshei .....	.....	103
718	ID5	Vinstra .....	.....	619
719	ID6	Voss .....	Oslo S .....	746
720			Vikersund .....	652
721	IC4	Åndalsnes .....	.....	810

<sup>1)</sup> TCV coupons are not accepted on the Airport Express trains between Gardermoen Airport and Oslo S.

SERIE Série Reihe Series	KART Carte Karte Map	STREKNINGER Parcours Strecken Sections	REISEVEG Itinéraire Wegevorschrift Route	KM
	ID 5	<b>Kvam</b>		
		Charlottenberg gr, Komsjø gr.		
125	IE6	Oslo Lufthavn		
		Gardermoen .....		224
722	IE7	Oslo S .....		276
723	ID3	Trondheim .....		277
	ID 8	<b>Larvik</b>		
		Bergen, Bodø, Bø, Charlottenberg gr, Drammen, Egersund, Fauske, Finse, Flåm, Geilo, Gjøvik, Gol, Hamar, Holmestrand, Hønefoss, Kongsberg, Komsjø gr, Kristiansand		
732	IE 3	Levanger .....		786 (1 <sup>e</sup> :637 km)
733	ID 5	Lillehammer .....		333 (1 <sup>e</sup> :184 km)
734	ID7	Lunde .....		112 (1 <sup>e</sup> :0 km)
735	II B 6	Mo i Rana .....		1 200 (1 <sup>e</sup> :1 051 km)
736	II B 6	Mosjøen .....		1 108 (1 <sup>e</sup> :959 km)
738	ID6	Nesbyen .....	Holmestrand-Vikersund	273 (1 <sup>e</sup> :113 km)
739	ID7	Notodden .....		100 (1 <sup>e</sup> :0 km)
741	ID 4	Oppdal .....		579 (1 <sup>e</sup> :430 km)
742	IF 7	Oslo S .....		148 (1 <sup>e</sup> :0 km)
743	ID 5	Otta .....		446 (1 <sup>e</sup> :297 km)
744	ID 8	Porsgrunn .....		32 (1 <sup>e</sup> :0 km)
745	ID 5	Ringebu .....		391 (1 <sup>e</sup> :242 km)
746	IE 4	Rørøs .....		548 (1 <sup>e</sup> :0 km)
747	ID 8	Sandefjord .....		19 (1 <sup>e</sup> :0 km)
748	IB 8	Sandnes .....		520 (1 <sup>e</sup> :439 km)
751	ID 8	Skien .....		42 (1 <sup>e</sup> :0 km)
752	IB 8	Stavanger .....		534 (1 <sup>e</sup> :453 km)
753	IE 2	Steinkjer .....		828 (1 <sup>e</sup> :679 km)
985	IE 3	Storlien .....		804 (1 <sup>e</sup> :655 km)
754	ID 5	Tretten .....		363 (1 <sup>e</sup> :0 km)
755	ID 3	Trondheim .....		702 (1 <sup>e</sup> :553 km)
756	IE7	Tønsberg .....		43 (1 <sup>e</sup> :0 km)
757	IC6	Ustaoset .....	Holmestrand-Vikersund	351 (1 <sup>e</sup> :191 km)
758	ID 5	Vinstra .....		415 (1 <sup>e</sup> :266 km)
759	IB6	Voss .....	Holmestrand-Vikersund	480 (1 <sup>e</sup> :374 km)
750			Oslo .....	540 (1 <sup>e</sup> :393 km)
760	IC 4	Åndalsnes .....		606 (1 <sup>e</sup> :457 km)
	IE3	<b>Levanger</b>		
		Charlottenberg gr, Komsjø gr, Larvik		
762	II B 6	Mosjøen .....		322
126	IE6	Oslo Lufthavn		
		Gardermoen .....		585
763	IE7	Oslo S .....		637
764	IE3	Storlien .....		122
765			Trondheim .....	186
766	ID3	Trondheim .....		84



SERIE Série Reihe Series	KART Carte Karte Map	STREKNINGER Parcours Strecken Sections	REISEVEG Itinéraire Wegevorschrift Route	KM
	ID 5	<b>Lillehammer</b> Bergen, Bodø, Charlottenberg gr, Fauske, Fredrikstad, Hamar, Komsjø gr, Kristiansand, Larvik		
767	IB 6	Mosjøen .....	.....	775
768	ID 4	Oppdal .....	.....	246
127	IE 6	Oslo Lufthavn Gardermoen .....	.....	132
769	IE 7	Oslo S .....	.....	184
770	ID 5	Otta .....	.....	113
771	ID 5	Ringebu .....	.....	58
773	IB 8	Stavanger .....	.....	771
774	ID 3	Storlien .....	.....	471
776	ID 3	Trondheim .....	.....	369
777	ID 5	Vinstra .....	.....	82
778	IC 4	Åndalsnes .....	.....	273
	IE 7	<b>Lillestrøm</b> Bodø, Charlottenberg gr, Fauske, Komsjø gr, Kristiansand		
780	ID 5	Otta .....	.....	276
986	IE 3	Storlien .....	.....	634
781	ID 3	Trondheim .....	.....	532
782	IC 4	Åndalsnes .....	.....	436
	ID 7 3	<b>Lunde</b> Charlottenberg gr, Komsjø gr, Kristiansand, Larvik		
783	IE 7	Oslo S .....	.....	165
784	IB 8	Stavanger .....	.....	422
	IE 7	<b>Magnor</b> Charlottenberg gr.		
	IC 9	<b>Marnardal</b> Charlottenberg gr, Komsjø gr.		
797	IB 8	Stavanger .....	.....	197
	IE 3	<b>Meråker</b>		
798	IE 3	Storlien .....	.....	21
	IC 6	<b>Mjølfjell</b> Bergen		
799	IE 7	Oslo S .....	.....	36,2
128	IE 6	Oslo Lufthavn Gardermoen <sup>1)</sup> .....	.....	414 (1°36;2 km)
	IE 6	<b>Moelv</b> Charlottenberg gr, Komsjø gr.		
	IB 8 3	<b>Moi</b> Charlottenberg gr, Komsjø gr, Kristiansand		
785	IB 8	Stavanger .....	.....	122

<sup>1)</sup> TCV coupons are not accepted on the Airport Express trains between Gardermoen Airport and Oslo S.

SERIE Série Reihe Series	KART Carte Karte Map	STREKNINGER Parcours Strecken Sections	REISEVEG Itinéraire Wegevorschrift Route	KM
	II B6	<b>Mo i Rana</b> Bodø, Charlottenberg gr, Fauske, Fredrikstad, Komsjø gr, Larvik		
800	II B6	Mosjøen .....	.....	92
129	IE6	Oslo Lufthavn Gardermoen .....	.....	999
801	IE7	Oslo S .....	.....	1 051
802	IE3	Storlien .....	.....	536
987			Trondheim .....	600
803	ID3	Trondheim .....	.....	498
928	IE3	Væres .....	.....	465
804	IC4	Åndalsnes .....	.....	822
	II B6	<b>Mosjøen</b> Bodø, Charlottenberg gr, Fredrikstad, Grong, Komsjø gr, Kristiansand, Larvik, Levanger, Lillehammer, Mo i Rana		
130	IE6	Oslo Lufthavn Gardermoen <sup>1)</sup> .....	.....	907
805	IE7	Oslo S .....	.....	959
807	IE3	Storlien .....	.....	444
988			Trondheim .....	508
808	ID3	Trondheim .....	.....	406
935	IE3	Væres .....	.....	373
809	IC4	Åndalsnes .....	.....	730
	IE7	<b>Moss</b> Bodø, Charlottenberg gr, Fauske, Fredrikstad, Komsjø gr.		
131	IE6	Oslo Lufthavn Gardermoen <sup>1)</sup> .....	.....	112 (1 <sup>o</sup> :60 km)
810	IE7	Oslo S .....	.....	60
811	ID3	Trondheim .....	.....	613
812	IC4	Åndalsnes .....	.....	517
	IC6	<b>Myrdal</b> Bergen, Charlottenberg gr, Flåm, Geilo, Gol, Haugastøl, Komsjø gr, Kristiansand		
135	IE6	Oslo Lufthavn Gardermoen .....	.....	396 (1 <sup>o</sup> :344 km)
813	IE7	Oslo S .....	.....	344
815	IB6	Voss .....	.....	49
	IE7	<b>Mysen</b> Charlottenberg gr, Komsjø gr.		
825	IID4 IID4	<b>Narvik</b> Vassijaure gr .....	.....	38

<sup>1)</sup> TCV coupons are not accepted on the Airport Express trains between Gardermoen Airport and Oslo S.

SERIE Série Reihe Series	KART Carte Karte Map	STREKNINGER Parcours Strecken Sections	REISEVEG Itinéraire Wegevorschrift Route	KM
	ID 6	<b>Nesbyen</b> Charlottenberg gr, Fredrikstad, Komsjø gr, Larvik		
140	IE 6	Oslo Lufthavn Gardermoen <sup>1)</sup> .....	.....	238 (1 <sup>o</sup> :186 km)
828	IE 7	Oslo S .....	.....	186
	ID 8	<b>Neslandsvatn</b> Charlottenberg gr, Komsjø gr, Kristiansand		
141	IE 6	Oslo Lufthavn Gardermoen <sup>1)</sup> .....	.....	261 (1 <sup>o</sup> :209 km)
832	IE 7	Oslo S .....	.....	209
	ID 7	<b>Nordagutu</b> Oslo Lufthavn Gardermoen <sup>1)</sup> .....	.....	186 (1 <sup>o</sup> :134 km)
146	IE 6	Oslo S .....	.....	134
830	IE 7			
	ID 7	<b>Notodden</b> Charlottenberg gr, Komsjø gr, Kristiansand, Larvik		
147	IE 6	Oslo Lufthavn Gardermoen <sup>1)</sup> .....	.....	185 (1 <sup>o</sup> :123 km)
831	IE 7	Oslo S .....	.....	133 (1 <sup>o</sup> :123 km)
	ID 4	<b>Oppdal</b> Charlottenberg gr, Fredrikstad, Hamar, Komsjø gr, Larvik, Lillehammer		
148	IE 6	Oslo Lufthavn Gardermoen .....	.....	378
842	IE 7	Oslo S .....	.....	430
843	IE 3	Storlien .....	.....	225
844	ID 3	Trondheim .....	.....	123
	IE 6	<b>Oslo Lufthavn Gardermoen</b> Alvdal, Arendal, Askim, Atna, Bergen, Berkåk, Bodø, Bryne, Bø, Charlottenberg gr, Dombås, Egersund, Elverum, Fauske, Finse, Flåm, Fredrikstad, Fåvang, Geilo, Gjerstad, Gjøvik, Gol, Grong, Halden, Hamar, Hanestad, Haugastøl, Hjerkin, Hundorp, Hønefoss, Kongsberg, Kongsvinger, Koppang, Komsjø gr, Kristiansand, Kvam, Levanger, Lillehammer, Lunde, Mjølfjell, Mo i Rana, Mosjøen, Moss, Myrdal, Nesbyen, Neslandsvatn, Nordagutu, Notodden, Oppdal		
149	ID 5	Otta .....	.....	245
150	ID 8	Porsgrunn <sup>1)</sup> .....	.....	215 (1 <sup>o</sup> :0km)
151	IE 5	Rena .....	.....	139 (1 <sup>o</sup> :74 km)
152	ID 5	Ringebu .....	.....	242
153	IE 4	Røros .....	.....	347 (1 <sup>o</sup> :74km)
154	ID 8	Sandefjord <sup>1)</sup> .....	.....	182 (1 <sup>o</sup> :0 km)
155	IB 8	Sandnes <sup>1)</sup> .....	.....	625
163	IE 7	Sarpsborg <sup>1)</sup> .....	.....	146 (1 <sup>o</sup> :94 km)
164	IB 8	Sira <sup>1)</sup> .....	.....	508 (1 <sup>o</sup> :456km)
168	ID 8	Skien <sup>1)</sup> .....	.....	215 (1 <sup>o</sup> :0km)

<sup>1)</sup> TCV coupons are not accepted on the Airport Express trains between Gardermoen Airport and Oslo S.

SERIE Série Reihe Series	KART Carte Karte Map	STREKNINGER Parcours Strecken Sections	REISEVEG Itinéraire Wegevorschrift Route	KM
	IE6	<b>(Oslo Lufthavn Gardermoen)</b>		
169	IC9	Snartemo <sup>1)</sup> .....	.....	469 (1 <sup>o</sup> :417 km)
176	IB8	Stavanger <sup>1)</sup> .....	.....	638 (1 <sup>o</sup> :586 km)
178	IE2	Steinkjer .....	.....	627
181	IE3	Storlien .....	.....	603
182	ID3	Støren .....	.....	449
184	ID5	Tretten .....	.....	162
188	ID3	Trondheim .....	.....	501
189	IE4	Tynset .....	.....	295 (1 <sup>o</sup> :74 km)
197	ID7	Tønsberg <sup>1)</sup> .....	.....	158 (1 <sup>o</sup> :0 km)
202	IC6	Ustaoset <sup>1)</sup> .....	.....	316 (1 <sup>o</sup> :264 km)
222	ID8	Vegårshei <sup>1)</sup> .....	.....	302 (1 <sup>o</sup> :250 km)
225	ID7	Vikersund <sup>1)</sup> .....	.....	136 (1 <sup>o</sup> :83 km)
232	ID5	Vinstra .....	.....	214
245	IB6	Voss <sup>1)</sup> .....	.....	445 (1 <sup>o</sup> :393 km)
246	IC6	Ål <sup>1)</sup> .....	.....	280 (1 <sup>o</sup> :228 km)
250	IC4	Åndalsnes .....	.....	405
	IE7	<b>Oslo S</b> Alvdal, Arendal, Askim, Atna, Bergen, Berkåk, Bodø, Bryne, Bø, Charlottenberg gr, Dombås, Egersund, Elverum, Fauske, Finse, Flåm, Fredrikstad, Fåvang, Geilo, Gjerstad, Gjøvik, Gol, Grong, Halden, Hamar, Hanstad, Haugastøl, Hjerkin, Hundorp, Hønefoss, Kongsberg, Kongsvinger, Koppang, Komsjø gr, Kristiansand, Kvam, Levanger, Lillehammer, Lunde, Mjølfjell, Mo i Rana, Mosjøen, Moss, Myrdal, Nesbyen, Neslandsvatn, Nordagutu, Notodden, Oppdal		
845	ID5	Otta .....	.....	297
846	ID8	Porsgrunn .....	.....	162 (1 <sup>o</sup> :0 km)
848	IE5	Rena .....	.....	191 (1 <sup>o</sup> :0 km)
849	ID5	Ringebu .....	.....	242
851	IE4	Røros .....	.....	399 (1 <sup>o</sup> :0 km)
852	ID8	Sandefjord .....	.....	129 (1 <sup>o</sup> :0 km)
853	IB8	Sandnes .....	.....	572
854	IE7	Sarpsborg .....	.....	105
855	IB8	Sira .....	.....	456
857	ID8	Skien .....	.....	162 (1 <sup>o</sup> :0 km)
859	IC9	Snartemo .....	.....	417
860	IB8	Stavanger .....	.....	586
861	IE2	Steinkjer .....	.....	679
862	IE3	Storlien .....	.....	655
863	ID3	Støren .....	.....	501
866	ID5	Tretten .....	.....	214 (1 <sup>o</sup> :0 km)
868	ID3	Trondheim .....	.....	553
869	IE4	Tynset .....	.....	347 (1 <sup>o</sup> :0 km)
870	ID7	Tønsberg .....	.....	105 (1 <sup>o</sup> :0 km)
871	IC6	Ustaoset .....	.....	264
873	ID8	Vegårshei .....	.....	250
874	ID7	Vikersund .....	.....	79
875	ID5	Vinstra .....	.....	266
876	IB6	Voss .....	.....	393

<sup>1)</sup> TCV coupons are not accepted on the Airport Express trains between Gardermoen Airport and Oslo S.



SERIE Série Reihe Series	KART Carte Karte Map	STREKNINGER Parcours Strecken Sections	REISEVEG Itinéraire Wegevorschrift Route	KM
	IE7	<b>(Oslo S)</b>		
877	IC6	Ål .....	.....	228
878	IC4	Åndalsnes .....	.....	457
	ID5	<b>Otta</b> Charlottenberg gr, Fredrikstad, Hamar, Komsjø gr, Kristiansand, Larvik, Lillehammer, Lillestrøm, Oslo Lufthavn Gardemoen, Oslo S		
879	IE3	Storlien .....	.....	358
880	ID3	Trondheim .....	.....	256
881	IC4	Åndalsnes .....	.....	160
	ID8	<b>Porsgrunn</b> Charlottenberg gr, Drammen, Komsjø gr, Kristiansand, Larvik, Oslo Lufthavn Gardemoen, Oslo S		
	IE7	<b>Rakkestad</b> Charlottenberg gr, Komsjø gr.		
	IE6	<b>Raufoss</b> Charlottenberg gr, Komsjø gr.		
	IE5	<b>Rena</b> Charlottenberg gr, Elverum, Oslo Lufthavn Gardemoen, Oslo S, Komsjø gr.		
989	IE3	Storlien .....	Røros .....	473 (1°:0 km)
	ID5	<b>Ringebu</b> Charlottenberg gr, Fredrikstad, Komsjø gr, Larvik, Lillehammer, Oslo Lufthavn Gardemoen, Oslo S		
893	IE3	Storlien .....	.....	413
894	ID3	Trondheim .....	.....	311
	IE4	<b>Røros</b> Charlottenberg gr, Elverum, Fredrikstad, Komsjø gr, Kristiansand, Larvik, Oslo Lufthavn Gardemoen, Oslo S		
896	IE3	Storlien .....	.....	265 (1°:102 km)
897	ID3	Støren .....	.....	111 (1°:0 km)
898	ID3	Trondheim .....	.....	163 (1°:0 km)
	ID8	<b>Sandefjord</b> Bergen, Bodø, Charlottenberg gr, Drammen, Fauske, Komsjø gr, Kristiansand, Larvik, Oslo Lufthavn Gardemoen, Oslo S		
990	IE3	Storlien .....	.....	785 (1°:655 km)
906	ID3	Trondheim .....	.....	683 (1°:553 km)

SERIE Série Reihe Series	KART Carte Karte Map	STREKNINGER Parcours Strecken Sections	REISEVEG Itinéraire Wegevorschrift Route	KM
	IB8	<b>Sandnes</b> Bodø, Charlottenberg gr, Fauske, Komsjø gr, Kristiansand, Larvik, Oslo Lufthavn Gardemoen, Oslo S		
907	IB8	Stavanger .....	.....	14
991	IE3	Storlien .....	.....	1 228
908	ID3	Trondheim .....	.....	1 126
	IE7	<b>Sarpsborg</b> Charlottenberg gr, Fauske, Fredrikstad, Komsjø gr, Kristiansand, Oslo Lufthavn Gardemoen, Oslo S		
992	IE3	Storlien .....	.....	760
909	ID1	Trondheim .....	.....	658
	IB8	<b>Sira</b> Charlottenberg gr, Komsjø gr, Kristiansand, Oslo Lufthavn Gardemoen, Oslo S		
847	IB8	Stavanger .....	.....	130
	IE6	<b>Skarnes</b> Charlottenberg gr, Komsjø gr.		
	IE7	<b>Ski</b> Charlottenberg gr, Komsjø gr.		
	ID8	<b>Skien</b> Bodø, Charlottenberg gr, Drammen, Fauske, Kongsberg, Komsjø gr, Kristiansand, Larvik, Oslo Lufthavn Gardemoen, Oslo S		
912	IB8	Stavanger .....	.....	487 (1 <sup>o</sup> :453 km)
993	IE3	Storlien .....	.....	818 (1 <sup>o</sup> :655 km)
914	ID3	Trondheim .....	.....	716 (1 <sup>o</sup> :553 km)
	IE7	<b>Skotterud</b> Charlottenberg gr.		
	IC9	<b>Snartemo</b> Charlottenberg gr, Komsjø gr, Kristiansand, Oslo Lufthavn Gardemoen, Oslo S		
916	IB8	Stavanger .....	.....	170
	IB8	<b>Stavanger</b> Arendal, Bergen, Bodø, Charlottenberg gr, Drammen, Egersund, Fauske, Hamar, Hønefoss, Kongsberg, Komsjø gr, Kristiansand, Larvik, Lillehammer, Lunde, Mamardal, Oslo Lufthavn Gardemoen, Oslo S, Sandnes, Skien, Snartemo		
917	IE3	Storlien .....	.....	1 242
919	ID3	Trondheim .....	.....	1 140
920	IC4	Åndalsnes .....	.....	1 044

SERIE Série Reihe Series	KART Carte Karte Map	STREKNINGER Parcours Strecken Sections	REISEVEG Itinéraire Wegevorschrift Route	KM
	IE2	<b>Steinkjer</b> Charlottenberg gr, Komsjø gr, Larvik, Oslo Lufthavn Gardemoen, Oslo S		
921	IE3	Storlien .....	.....	164
922			Trondheim .....	228
923	ID3	Trondheim .....	.....	126
	IE3	<b>Stjørdal</b> Komsjø gr		
924	IE3	Storlien .....	.....	73
925			Trondheim .....	137
926	ID3	Trondheim .....	.....	35
	IE3	<b>Storlien</b> Arendal, Bergen, Berkåk, Bodø, Charlottenberg gr, Dombås, Drammen, Eidsvoll, Fauske, Fredrikstad, Flåm, Geilo, Gol, Grong, Gudå, Halden, Hamar, Hegra, Hell, Hommelvik, Hønefoss, Kopperå, Komsjø gr, Kristiansand, Larvik, Levanger, Lillehammer, Lillestrøm, Meråker, Mo i Rana, Mosjøen, Oppdal, Oslo Lufthavn Gardemoen, Oslo S, Otta, Rena, Ringebu, Røros, Sandefjord, Sandnes, Sarpsborg, Skien, Stavanger, Steinkjer, Stjørdal		
927	ID3	Støren .....	.....	154
929	ID3	Trondheim .....	.....	102
994	IE4	Tynset .....	.....	317
995	ID7	Tønsberg .....	.....	761 (1°:655 km)
930	IE2	Verdal .....	.....	134
996			Trondheim .....	198
931	ID5	Vinstra .....	.....	389
997	IB6	Voss .....	.....	1048
826	IE3	Væmes .....	.....	71
998	IC6	Ål .....	.....	883
932	IC4	Åndalsnes .....	.....	426
	IID4	<b>Straumsnes</b>		
933	IID4	Vassijaure gr .....	.....	28
	ID3	<b>Støren</b> Alvdal, Etna, Charlottenberg gr, Elverum, Hanestad, Koppang, Komsjø gr, Oslo Lufthavn Gardemoen, Oslo S, Røros, Storlien		
934	ID3	Trondheim .....	.....	52
	IE7	<b>Sørumsand</b> Charlottenberg gr, Komsjø gr.		
	ID5	<b>Tretten</b> Charlottenberg gr, Fredrikstad, Komsjø gr, Kristiansand, Larvik, Lillehammer, Oslo Lufthavn Gardemoen, Oslo S		
936	ID3	Trondheim .....	.....	339

SERIE Série Reihe Series	KART Carte Karte Map	STREKNINGER Parcours Strecken Sections	REISEVEG Itinéraire Wegevorschrift Route	KM
	ID 3	<b>Trondheim</b> Arendal, Bergen, Berkåk, Bodø, Charlottenberg gr, Dombås, Drammen, Fauske, Flåm, Fredrikstad, Grong, Halden, Hamar, Hjerkin, Hønefoss, Kongsberg, Kongsvinger, Komsjø gr, Kristiansand, Kvam, Larvik, Levanger, Lillehammer, Lillestrøm, Mo i Rana, Mosjøen, Moss, Oppdal, Oslo Lufthavn Gardermoen, Oslo S, Otta, Ringebu, Røros, Sandefjord, Sandnes, Sarpsborg, Skien, Stavanger, Steinkjer, Stjørdal, Storlien, Støren, Tretten		
937	ID 7	Tønsberg .....	.....	659 (1°:553 km)
938	ID 4	Ulsberg .....	.....	97
939	ID 5	Vinstra .....	.....	287
827	IE 3	Væmes .....	.....	33
940	IC 4	Åndalsnes .....	.....	324
	IE 4	<b>Tynset</b> Charlottenberg gr, Elverum, Komsjø gr, Oslo Lufthavn Gardermoen, Oslo S		
	ID 7	<b>Tønsberg</b> Bergen, Bodø, Charlottenberg gr, Drammen, Fauske, Komsjø gr, Kristiansand, Larvik, Oslo Lufthavn Gardermoen, Oslo S, Storlien, Trondheim		
941	IC 4	Åndalsnes .....	.....	563 (1°:457 km)
	ID 4	<b>Ulsberg</b> Trondheim		
	IC 6	<b>Upsete</b> Bergen		
	IC 6	<b>Ustaoset</b> Bergen, Charlottenberg gr, Fredrikstad, Komsjø gr, Larvik, Oslo Lufthavn Gardermoen, Oslo S		
	IID 4	<b>Vassijaure gr</b> Bjørnfjell, Narvik, Straumsnes		
	ID 8	<b>Vegårshei</b> Drammen, Kristiansand, Oslo Lufthavn Gardermoen, Oslo S		
	IE 2	<b>Verdal</b> Charlottenberg gr, Komsjø gr, Storlien		
	ID 7	<b>Vikersund</b> Charlottenberg gr, Komsjø gr, Oslo Lufthavn Gardermoen, Oslo S		
	ID 5	<b>Vinstra</b> Charlottenberg gr, Fredrikstad, Komsjø gr, Kristiansand, Larvik, Lillehammer, Oslo Lufthavn Gardermoen, Oslo S, Storlien, Kristiansand		



SERIE Série Reihe Series	KART Carte Karte Map	STREKNINGER Parcours Strecken Sections	REISEVEG Itinéraire Wegevorschrift Route	KM
	IB6	<b>Voss</b> Bergen, Bulken, Charlottenberg gr, Fauske, Finse, Fredrikstad, Geilo, Gol, Haugastøl, Hønefoss, Komsjø gr, Kristiansand, Larvik, Myrdal, Oslo Lufthavn Gardermoen, Oslo S, Storlien		
	IE3	<b>Værnes</b> Mo i Rana, Mosjøen, Storlien, Trondheim		
	IC6	<b>Al</b> Bergen, Charlottenberg gr, Komsjø gr, Storlien, Oslo Lufthavn Gardermoen, Oslo S		
	IC4	<b>Åndalsnes</b> Bergen, Charlottenberg gr, Dombås, Drammen, Fredrikstad, Hamar, Komsjø gr, Kristiansand, Larvik, Lillehammer, Lillestrøm, Mo i Rana, Mosjøen, Moss, Oslo Lufthavn Gardermoen, Oslo S, Otta, Stavanger, Storlien, Trondheim, Tønsberg		
	IE7	<b>As</b> Charlottenberg gr, Komsjø gr.		



AVDELING - SECTION - ABSCHNITT - SECTION

# B

Pristabeller  
Tavleaux des prix  
Preistafeln  
Tables of fares



**Tillegg for reise i visse tog**  
**Zuschläge für die Benutzung von gewissen Zügen**  
**Suppléments pour l'emprunt de certains trains**  
**Supplements for travelling aboard certain trains**

**Ekspresstog/Expresszüge/Trains express/Express trains**

Tog-nr/Zug-Nr Fra/von/de/from - til/nach/à/to  
 Train-No

Et 41	Oslo	- Trondheim
Et 43	Oslo	- Trondheim
Et 42	Trondheim	- Oslo
Et 44	Trondheim	- Oslo
Et 73	Oslo	- Stavanger
Et 75	Oslo	- Kristiansand
Et 70	Kristiansand	- Oslo
Et 72	Stavanger	- Oslo
Et 61	Oslo	- Bergen
Et 63	Oslo	- Bergen
Et 62	Bergen	- Oslo
Et 64	Bergen	- Oslo

Alle destinasjoner/alle Destinationen/  
 toutes les destinations/all destinations

	Kl. Cl.	Kode Code	Pris/Preis/ Prix/Price	Service
Salong/Salon Seat incl. meal	1.	37	EURO 20	Incl:Kaffe,aviser og et måltid/ Kaffee, Zeitungen und eine Mahlzeit /Café, journeaux et un repas / Coffee,newspapers and a meal

## INTER CITY EXPRESS / ICE

		Kode/Code	Pris/Preis/Prix/P rice
Kontor/Bureau Seat incl. coffee	2.kl	36	EURO 7,05 *

- \* Innehavere av reisebillett 1.klasse betaler kun reserveringsavgift
- \* Inhaber von 1.Klasse Fahrkarten bezahlen nur Reservierungsentgelt
- \* Détenteurs des billets 1ère cl. payent seulement le droit de réservation
- \* Holders of 1st cl. tickets pay reservation-fee only.

Plassreserveringsavgiften er inkludert i tillegget  
Der Zuschlag schliesst das Reservierungsentgelt ein  
Le supplément comprend la taxe de réservation  
The supplement includes the reservation - fee



a)

**TAKSTER FOR ENKELTBILLETTER TIL FULL PRIS**  
**Taxes pour BILLETTS SIMPLES à plein tarif**  
**Beförderungspreise zum vollen Tarif für EINFACHE FAHRT**  
**SINGLE JOURNEY full fare**

AVSTAND Distances Entfernungen Distances		KLASSE Classe Klasse Class		AVSTAND Distances Entfernungen Distances		KLASSE Classe Klasse Class		AVSTAND Distances Entfernungen Distances		KLASSE Classe Klasse Class	
KM		2. kl.	1. kl.	KM		2. kl.	1. kl.	KM		2. kl.	1. kl.
		EURO	EURO			EURO	EURO			EURO	EURO
1-3	2,11	9,17	136-138	21,17	28,23	271-273	41,17	54,11			
4-6	2,11	9,17	139-141	21,76	28,82	274-276	41,17	54,11			
7-9	2,11	9,17	142-144	21,76	28,82	277-279	41,76	54,11			
10-12	2,58	9,64	145-147	22,94	30,00	280-282	41,76	54,11			
13-15	3,05	10,11	148-150	23,52	30,58	283-285	42,94	55,29			
16-18	3,41	10,47	151-153	23,52	30,58	286-288	43,52	56,47			
19-21	4,00	11,05	154-156	24,11	31,17	289-291	43,52	56,47			
22-24	4,35	11,41	157-159	24,70	32,35	292-294	44,11	57,64			
25-27	4,82	11,76	160-162	24,70	32,35	295-297	44,70	57,64			
28-30	5,29	12,35	163-165	25,29	32,94	298-300	44,70	57,64			
31-33	5,76	12,94	166-168	25,29	32,94	301-312	45,29	58,82			
34-36	6,11	12,94	169-171	26,47	34,70	313-324	45,29	58,82			
37-39	6,70	13,52	172-174	27,05	35,29	325-336	46,47	60,00			
40-42	6,82	14,11	175-177	27,05	35,29	337-348	48,23	62,35			
43-45	7,52	14,70	178-180	27,64	35,88	349-360	49,41	64,70			
46-48	8,23	15,29	181-183	28,23	36,47	361-372	50,58	65,88			
49-51	8,23	15,29	184-186	28,23	36,47	373-384	51,76	67,05			
52-54	8,82	15,88	187-189	28,82	37,64	385-396	52,94	69,41			
55-57	9,52	16,47	190-192	28,82	37,64	397-408	52,94	69,41			
58-60	9,52	16,47	193-195	29,41	38,23	409-420	55,29	71,76			
61-63	10,35	17,64	196-198	30,58	40,00	421-432	56,47	72,94			
64-66	11,05	18,23	199-201	30,58	40,00	433-444	57,64	75,29			
67-69	11,05	18,23	202-204	31,17	40,58	445-456	60,00	77,64			
70-72	11,76	18,82	205-207	31,76	41,17	457-468	61,17	80,00			
73-75	12,35	19,41	208-210	31,76	41,17	469-480	62,35	81,17			
76-78	12,35	19,41	211-213	32,35	42,35	481-492	63,52	82,35			
79-81	13,52	20,58	214-216	32,94	42,94	493-504	64,70	84,70			
82-84	13,52	20,58	217-219	32,94	42,94	505-516	65,88	85,88			
85-87	14,11	21,17	220-222	33,52	43,52	517-528	68,23	88,23			
88-90	14,70	21,76	223-225	33,52	43,52	529-540	69,41	90,58			
91-93	14,70	21,76	226-228	34,70	45,29	541-552	70,58	91,76			
94-96	15,29	22,35	229-231	35,29	45,88	553-564	71,76	92,94			
97-99	15,88	22,94	232-234	35,29	45,88	565-576	72,94	95,29			
100-102	15,88	22,94	235-237	35,88	46,47	577-588	74,11	96,47			
103-105	16,47	23,52	238-240	36,47	47,05	589-600	75,29	97,64			
106-108	17,05	24,11	241-243	36,47	47,05	601-636	77,64	101,17			
109-111	17,05	24,11	244-246	37,05	48,23	637-672	78,82	102,35			
112-114	17,64	24,70	247-249	37,64	49,41	673-708	81,17	105,88			
115-117	18,82	25,88	250-252	37,64	49,41	709-744	82,35	107,05			
118-120	18,82	25,88	253-255	38,82	50,58	745-780	84,70	110,58			
121-123	19,41	26,47	256-258	38,82	50,58	781-816	87,05	112,94			
124-126	19,41	26,47	259-261	39,41	51,76	817-852	89,41	116,47			
127-129	20,00	27,05	262-264	40,00	51,76	853-888	90,58	117,64			
130-132	20,58	27,64	265-267	40,00	51,76	889-924	92,94	121,17			
133-135	20,58	27,64	268-270	40,58	52,94	925-960	95,29	123,52			

AVSTAND Distances Entfernungen Distances	KLASSE Classe Klasse Class		AVSTAND Distances Entfernungen Distances	KLASSE Classe Klasse Class		AVSTAND Distances Entfernungen Distances	KLASSE Classe Klasse Class	
	2. kl.	1. kl.		2. kl.	1. kl.		2. kl.	1. kl.
	EURO	EURO		EURO	EURO		EURO	EURO
961- 996	97,64	127,05	1321- 1356	117,64	152,94	1681- 1716	136,47	177,64
997- 1032	98,82	128,23	1357- 1392	118,82	154,11	1717- 1752	138,82	180,00
1033- 1068	101,17	131,76	1393- 1428	120,00	156,47	1753- 1788	141,17	183,52
1069- 1104	102,35	132,94	1429- 1464	123,52	161,17	1789- 1824	143,52	187,05
1105- 1140	105,88	137,64	1465- 1500	124,70	162,35	1825- 1860	144,70	188,23
1141- 1176	107,05	138,82	1501- 1536	127,05	164,70	1861- 1896	147,05	191,76
1177- 1212	109,41	142,35	1537- 1572	128,23	167,05	1897- 1932	149,41	194,11
1213- 1248	110,58	143,52	1573- 1608	131,76	171,76	1933- 1968	151,76	197,64
1249- 1284	114,11	148,23	1609- 1644	132,94	172,94	1969- 2000	152,94	198,82
1285- 1320	115,29	149,41	1645- 1680	135,29	176,47			

**b)**

Ved FRAM- OG TILBAKEREISE fordobles prisene under a).  
 Pour les voyages D'ALLER ET RETOUR les sous a) sont à doubler.  
 Bei Abfertigung für HIN- UND RÜCKFAHRT werden die Fahrpreise unter a) verdoppelt.  
 For RETURN JOURNEYS the fares under a) are to be doubled.

**c)**

### SÆRSKILTE AVGIFTER - DISPOSITIONS SPECIALES SONDERBESTIMMUNGEN - SPECIAL CONDITIONS

#### 1) Reisende - Voyageurs - Personen - Passengers

Til prisen for alle serier over Moss-Horten eller omvendt skal tillegges prisen for båtstrekningen mellom Moss og Horten, enhetsklasse - voksne EURO 3,05, barn EURO 1,52. For fram og tilbakereise regnes det dobbelt av disse priser. Moderasjonen for fellesreiser (både for voksne og barn) innrømmes også i prisen for båtstrekningen.

Aux prix pour toutes les relations via Moss-Horten ou vice versa il faut ajouter le prix le bateau entre Moss et Horten, classe unique, - adultes EURO 3,05, enfants EURO 1,52. Ces sommes sont à doubler dans le cas de billets aller et retour. Les réductions pour groupes sont accordées aussi sur le prix du bateau (pour adultes et enfants).

Zu den Fahrpreisen für alle Verbindungen über Moss-Horten oder umgekehrt muss der Fahrpreis für den Dampfer zwischen Moss und Horten zugerechnet werden. Einheitsklasse - Erwachsene EURO 3,05, Kinder EURO 1,52. Bei Hin- und Rückfahrt werden diese Sätze verdoppelt. Fahrpreismässigungen für Gruppenreisen werden auch für die Schiffspreise gewährt (für Erwachsene und Kinder).

To the fares for all section via Moss-Horten or vice versa should be added the fare for the boatsection between Moss and Horten, one class ship - adults EURO 3,05, children EURO 1,52. For return journeys these fares are to be doubled. partly reduction is also granted on the boat fare.

## AVDELING - SECTION - ABSCHNITT - SECTION

## C

Kupongstrekninger  
buss-, båt og privatbanestrekninger

Parcours de coupon  
des autocars, des bateaux et des chemins de fer privés

Fahrscheinstrecken  
der Autobus-, Schiff- und Privatbahnstrecken

Coupon sections  
for bus-, boat- and private railway sections

**Æ, Ø, Å** sont les dernières lettres de l'alphabet norvégien, les autres lettres correspondent à l'alphabet français.

**Æ, Ø, Å** stehen om norwegischen Alphabet nicht unter A und O, sondern am Schluss hinter dem Buchstaben Z.

**Æ, Ø, Å** are the last letters of the Norwegian alphabet; all other letters as in english.

SERIE Série Reihe Series	KART Carte Karte Map	STREKNINGER Parcours Strecken Sections	REISEVEG Itinéraire Wegevorschrift Route	KM	Enkeltreise Voyage simple Einfache Fahrt Single journey		Fram- og tilbakereise Voyage d'aller et retour Hin- und Rückfahrt Return journey	
					2	1	2	1
					EURO	EURO	EURO	EURO
2022	II C 5 II D4	<b>Fauske</b> Narvik .....		235	32,94	-	-	-
3002	I C 9	<b>Hirtshals havn</b> Kristiansand havn .....		134	38,82 <sup>1)2)</sup>	-	-	-
3003	IE 7 IE 7	<b>Horten</b> Moss .....		11	3,05			
3004	IC 6 IC 6	Flåm Myrdal .....		-	12,94	-	22,35	

- 1) Lavsesongpris  
 Prix hors saison 02.01.-17.06.  
 Nebensaisonpreis  
 Off-season price 16.08.-31.12 } = EURO 17,64

- 2) Enhetsklasse. For grupper nyttes moderasjonssatser som angitt i TCV-HEFTE 1, Bilag III. For kjøplass betales følgende tilleggsavgifter:  
 Classe unique. Pour groupes il est fait usage des taux de réductions figurant au Fascicule I du TCV, Appendice III. Pour l'utilisation de place de cabine, il est perçu les suppléments ci-après:  
 Einheitsklasse. Für Gruppen sind die im TCH-Heft 1, Anlage III angegebenen Ermässigungssätze anzuwenden. Für Bettplatz sind die folgenden Zuschläge zu erheben:  
 One class ship. For parties the reductions mentioned in TCV-Fascicule I, Appendix III are to be used. For the use the following supplementary fees are to be paid:

Båttrekningen Kristiansand-Hirtshals  
 Le parcours maritime Kristiansand-Hirtshals  
 Die Seestrecke Kristiansand-Hirtshals  
 The sea section Kristiansand-Hirtshals

Pr. køye/pour le lit/pro Bett/per berth

		Dobbeltlugar Cabine à 2 lits Zweibettkabine 2 berth cabin	3-mannslugar Cabine à 3 lits Dreibettkabine 3 berth cabin	4-mannslugar Cabine à 4 lits Vierbettkabine 4 berth cabin
		EURO	EURO	EURO
Utvendig lugar Cabines extérieurs Aussen Kabine Outside cabins	Fra/de/ab/from	28,75	21,25	22,50
	Til/à/an/to	32,50	28,75	27,50
Innvendig lugar Cabines intérieurs Innen Kabine Inside cabins	Fra/de/ab/from	22,50	13,75	12,50
	Til/à/an/to	30,00	17,50	17,50

Bestilling på køyer sendes de i NSBs "reserveringsliste" angitte reserveringskontor. For oppkreving av avgifter utstedes internasjonal tilleggsbillett eller køyreserveringsbillett.

La demande de place de cabine est à adresser aux bureaux de réservation indiqués dans la "Liste de réservation" des NSB. Pour la perception des suppléments, il est fait usage du bulletin de supplément international ou d'une formule spéciale de réservation de places de cabine.

Bestellung von Bettplätzen ist an die in der "reservierungsübersicht" der NSB angegebenen Reservierungsstellen zu richten. Für die Erhebung der Zuschläge ist internationaler Ergänzungsschein oder Bettkarte/Kabinenkarte zu verwenden.

Application for berths should be made to the reservation office indicated in the NSB-"List of Reservation". For payment of the supplementary fees the international excess fare coupons or the berth/cabin ticket must be used.





# **Del - Partie - Teil - Part**

**2**

**Kart**

**Cartes schématiques**

**Karten**

**Maps**





Endepunkt for kupongstrekning.  
Point extrême d'un parcours de coupon.  
Endepunkt einer Fahrscheinstrecke.  
Extremite point of a coupon section.



Jernbane. Kupongstrekning står i Del 1, A.  
Chemins de fer. Les parcours de coupon figurent dans la Partie 1, A.  
Eisenbahn. Die Fahrscheinstrecken sind im Teil 1, A enthalten.  
Rail. The coupon sections are contained in Part 1, A.



Buss.  
Autobus.  
Bus.  
Coach.



Kupongstrekning står i Del 1, C.  
Les parcours de coupon figurent dans la Partie 1, C.  
Die Fahrscheinstrecken sind im Teil 1, C enthalten.  
The coupon sections are contained in Part 1, C.

Båt.  
Bateau.  
Schiff.  
Boat.

