

803

Trykk nr. 803

Tjenesteskifter utgitt av Norges Statsbaner
Hovedstyret



AVSTANDSTABELL

Takstavstander mellom ekspedisjonssteder
ved
Norges Statsbaner

Gjelder fra 1. februar 1965

*Herved oppheves Avstandstabellen
av 15. mai 1953 med tillegg*

GRØNDAHL & SØNS BOKTRYKKERI

OSLO 1964

B.2.006

LISTE OVER TILLEGG

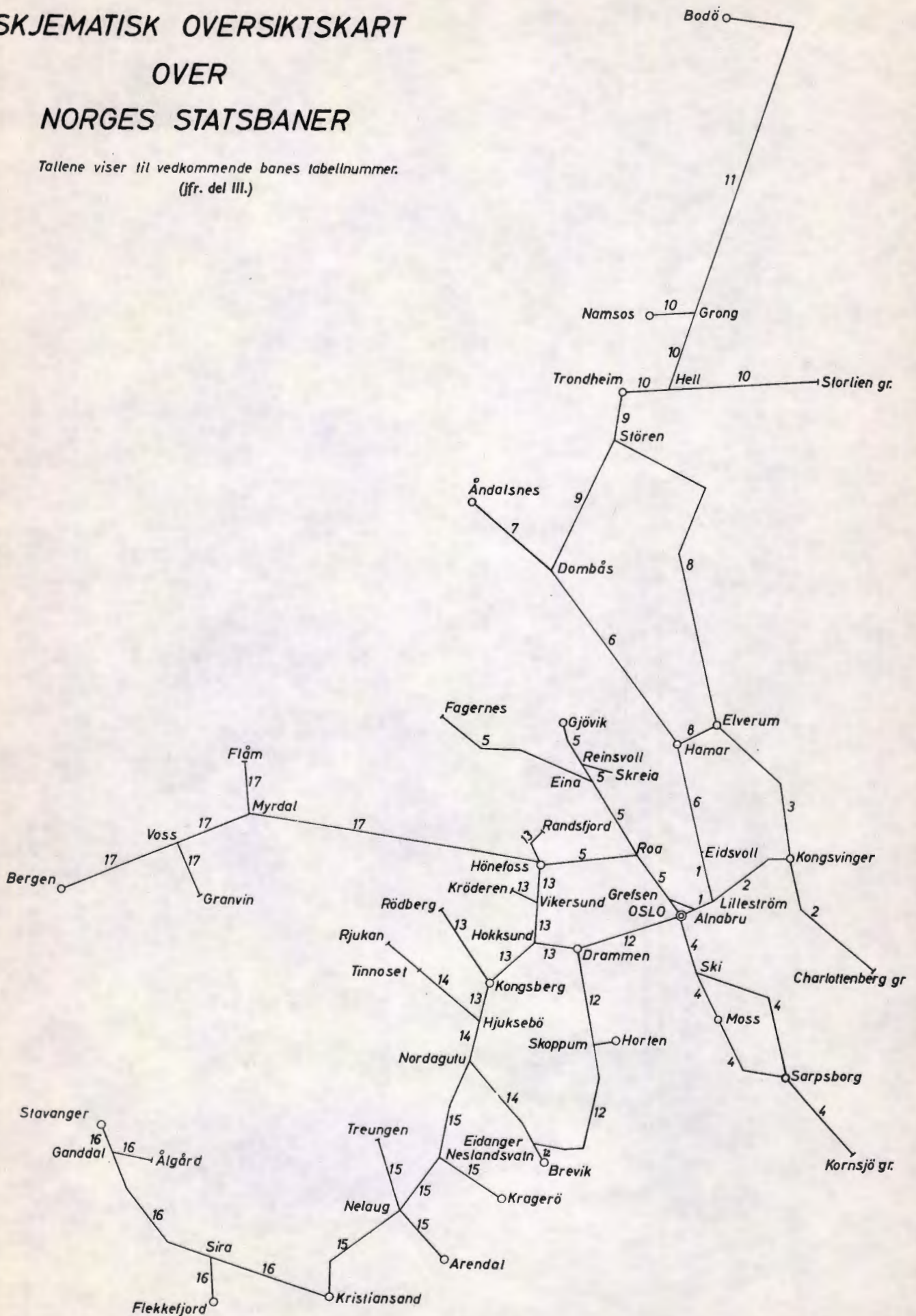
Tillegg				Tillegg			
Nr.	Gyldig fra	Innført		Nr.	Gyldig fra	Innført	
		dato	av			dato	av
1				11			
2	1/1067	17/1067	Sand	12			
3				13			
4				14			
5				15			
6				16			
7				17			
8				18			
9				19			
10				20			

INNHOLDSFORTEGNELSE

	Side
Skjematisk oversiktskart over Norges Statsbaner	3
I. Alminnelige bemerkninger og rettleiing ved bruk av avstandstabellen	5
II. Avstander til de viktigste forgreningsstasjoner ved det sammenhengende statsbanenet (Oslo, Hamar, Trondheim, Drammen, Kristiansand, Stavanger og Bergen distrikter) samt til grensepunktene mot Sverige	6—35
III. Avstander mellom ekspedisjonsstedene innbyrdes ved de enkelte baner ved det sammenhengende statsbanenet og i Narvik distrikt:	
Hovedbanen	37
Kongsvingerbanen	37
Solørbanen	37
Østfoldbanen	38—39
Gjøvikbanen med sidelinjer	40—41
Eidsvoll—Dombåsbanen	42—43
Raumabanen	43
Rørosbanen	44—45
Dovrebanen	45
Meråkerbanen. Nordlandsbanen med sidelinje	46—49
Drammenbanen. Vestfoldbanen med sidelinjer	50—51
Randsfjordbanen med sidelinjer. Numedalsbanen	52—53
Bratsbergbanen	53
Sørlandsbanen med sidelinjer	54—57
Bergensbanen med sidelinjer	58—60
Ofotbanen	60

SKJEMATISK OVERSIKTSKART OVER NORGES STATSBANER

Tallene viser til vedkommende banes tabellnummer.
(jfr. del III.)



ST. EMILIE OVERBANK BANK

NEW

NORRIS STATION

I. Almennelige bemerkninger og rettleiing ved bruk av avstandstabellen.

Takstavstandene mellom ekspedisjonsstedene er angitt over den korteste sammenhengende jernbaneforbindelse, unntak se nedenfor under punkt 1, 3 og 5.

Anm. til tabellen i avsnitt II.

1. a) De direkte avstander er angitt fra alle ekspedisjonssteder (i alfabetisk orden) ved det sammenhengende statsbanenett til de viktigste forgreningsstasjoner etc. og til grensepunktene mot Sverige.

Eks. Avstanden Blaker—Hamar (tas direkte) = 126 km

- b) Avstanden mellom to ekspedisjonssteder som har mellomliggende forgreningsstasjon (eller forgreningsstasjoner) finnes ved å ta avstanden fra hvert av de to ekspedisjonssteder til en og samme mellomliggende forgreningsstasjon og legge disse avstander sammen.

Eks. Avstanden Blaker—Aspedammen oppdeles slik:

Blaker—Ski	= 66 km
Ski—Aspedammen	= 122 »
	<hr style="width: 100%;"/> = 188 km

- c) I gjennomgang over Ski—Sarpsborg eller omvendt regnes Østfoldbanens vestre linje å ha samme lengde som østre linje. Vestre linje er i tabellene i del II og III forkortet med 4 km. (Unntak se punkt 1 d).

Når avstanden i gjennomgang over Ski—Sarpsborg eller omvendt (f. eks. fra Kråkstad til Berg eller fra Eidsberg til Kolbotn over vestre linje) må finnes ved sammenlegging, kan Moss ikke nyttes som mellomliggende forgreningsstasjon (derimot kan avstandene skjøtes i Ski eller Sarpsborg).

Eks. Avstanden Eidsberg—Kolbotn over vestre linje oppdeles slik:

Eidsberg—Sarpsborg	= 36 km
Sarpsborg—Kolbotn	= 92 »
	<hr style="width: 100%;"/> = 128 km

- d) Avstandsforkortelsen nevnt i punkt 1 c), gjelder ikke for trafikk til og fra utlandet over Kornsjø grense. Alle oppførte avstander for *Kornsjø grense* er derfor innregnet med *virkelig* avstand over vestre linje (uten 4 km. forkortelse).

Hvis det er nødvendig å finne avstanden til Kornsjø grense ved sammenlegging av 2 eller flere avstander må avstandene *ikke* skjøtes i stasjoner sønnenfor Ski.

2. Avstandene for Oslo Ø. og Oslo V. stasjoner er oppført under fellesbetegnelsen «Oslo». Avstandene i forbindelsen over Oslo Ø.—Oslo V. (eller omvendt) er angitt med *kursive* tall. Ved fraktberegning av ekspressgods, stykkgods, vognlastgods og levende dyr over Oslo Ø.—Oslo V. skal de oppførte (*kursive*) avstander tillegges 10 km.
3. For vognlastgods mellom Bryn med nordenfor liggende ekspedisjonssteder samt for *alle* stykkgods- og vognlastsendinger mellom Charlottenberg gr og Storlien gr på den ene side og Grefsen med nordenfor liggende ekspedisjonssteder ved Gjøvikbanen, Bergensbanen og strekningen Drolsum—Randsfjord på den annen side skal avstanden regnes over forbindelseslinjen Alnabru—Grefsen. Dette skjer ved å legge sammen avstandene til Alnabru og fra Grefsen (eller omvendt) og hertil legge 4 km for forbindelseslinjen.
4. Avstander mellom to ekspedisjonssteder over en lengre vei må alltid tas oppdelt over den strekning avstanden ønskes.

Eks. Avstanden Lillestrøm—Ådalsbruk over Kongsvinger (lengre vei) oppdeles slik:

Lillestrøm—Kongsvinger	= 79 km
Kongsvinger—Ådalsbruk	= 112 »
	<hr style="width: 100%;"/> = 191 km

Anm. til tabellene i avsnitt III.

Avstander mellom ekspedisjonssteder på samme banestrekning finnes direkte i disse banetabeller (se også sidehenvisningene i første spalte i hovedtabellen, avsnitt II)

5. For billetter og reisegods mellom Bergen resp. Arna på den ene side og Voss og stasjoner øst for Voss på den annen side, økes de oppførte avstander med 21 km for Bergen og 5 km for Arna.

For ekspedisjon av reisende og reisegods mellom Bergen og stasjoner på strekningen Arna—Bulken lokalt nyttes følgende takstavstander:

Bergen—Arna	14 km	Bergen—Dale	59 km
» Herland	21 »	» Dalseid	63 »
» Trengereid	29 »	» Bolstadøyri	72 »
» Stavenesli	34 »	» Evanger	85 »
» Vaksdal	42 »	» Seimsgrend	93 »
» Stanghelle	51 »	» Bulken	97 »

II. Avstander til forgreningsstasjonene etc. i Oslo, Hamar, Trondheim, Drammen, Kristiansand, Stavanger og Bergen distrikter.

Avstander på egen bane, side		Distrikter																			
		Alnabru	Bergen	Bodø	Charlberg gr.	Dombås	Drammen	Eidanger	Eidsvoll	Eina	Elverum	Grefsen	Grong	Hamar	Hell	Hjuksebo	Hokkaund	Horten	Hønefoss	Kongsberg	Kongsvinger
50	Adal	110	502	1385	239	446	50	90	171	196	261	110	876	229	688	133	67	10	121	96	203
46	Agle	737	1215	538	725	401	797	937	676	845	595	751	29	618	159	880	814	851	834	843	689
54	Akkerhaugen .	159	517	1434	288	495	99	53	220	211	310	159	925	278	737	16	82	153	136	53	252
-	Alnabru	-	478	1275	129	336	60	200	61	108	151	14	766	119	578	143	77	114	97	106	93
44	Alvdal	317	795	967	296	344	377	517	256	425	166	331	458	198	270	460	394	431	414	423	260
54	Arendal	325	683	1600	454	661	265	219	386	377	476	325	1091	444	903	182	248	319	302	219	418
59	Arna	469	9	1744	598	805	443	549	530	447	620	455	1235	588	1047	492	426	497	372	455	562
37	Arneberg.....	138	616	1182	81	298	198	338	139	246	49	152	673	81	485	281	215	252	235	244	45
52	Ask	103	387	1378	232	439	65	171	164	81	254	89	869	222	681	114	48	119	6	77	196
50	Asker.....	30	482	1305	159	366	30	170	91	124	181	30	796	149	608	113	47	84	101	76	123
38	Askim	61	525	1336	190	397	107	247	122	155	212	61	827	180	639	190	124	161	144	153	154
38	Aspedammen	153	617	1428	282	489	199	339	214	247	304	153	919	272	731	282	216	253	236	245	246
44	Atna	265	743	1019	244	363	325	465	204	373	114	279	510	146	322	408	342	379	362	371	208
56	Audnedal	426	784	1701	555	762	366	320	487	478	577	426	1192	545	1004	283	349	420	403	320	519
44	Auma	330	808	954	309	331	390	530	269	438	179	344	445	211	257	473	407	444	427	436	273
48	Aunfoss	790	1268	485	778	454	850	990	729	898	648	804	24	671	212	933	867	904	887	896	742
40	Aurdal.....	204	552	1479	333	540	242	348	265	96	355	190	970	323	782	291	225	296	171	254	297
58	Austvoll	167	311	1442	296	503	141	247	228	145	318	153	933	286	745	190	124	195	70	153	260
52	Bakkerud	142	500	1417	271	478	82	130	203	194	293	142	908	261	720	73	65	136	119	36	235
44	Barkald.....	297	775	987	276	364	357	497	236	405	146	311	478	178	290	440	374	411	394	403	240
50	Barkåker	116	508	1391	245	452	56	84	177	202	267	116	882	235	694	139	73	16	127	102	209
44	Bellingmo ...	305	783	979	284	356	365	505	244	413	154	319	470	186	282	448	382	419	402	411	248
59	Berekvam ...	353	145	1628	482	689	327	433	414	331	504	339	1119	472	931	376	310	381	256	339	446
38	Berg	134	598	1409	263	470	180	320	195	228	285	134	900	253	712	263	197	234	217	226	227
-	Bergen	478	-	1753	607	814	452	558	539	456	629	464	1244	597	1056	501	435	506	381	464	571
58	Bergheim	177	301	1452	306	513	151	257	238	155	328	163	943	296	755	200	134	205	80	163	270
42	Bergseng	168	646	1107	211	168	228	368	107	276	81	182	598	49	410	311	245	282	265	274	175
45	Berkåk	460	938	815	503	124	520	660	399	568	373	474	306	341	118	603	537	574	557	566	467
50	Bestun	11	475	1286	140	347	49	189	72	105	162	11	777	130	589	132	66	103	94	95	104
50	Billingsstad ...	24	488	1299	153	360	36	176	85	118	175	24	790	143	602	119	53	90	107	82	117
48	Bjerka	1015	1493	260	1003	679	1075	1215	954	1123	873	1029	249	896	437	1158	1092	1129	1112	1121	967
43	Bjørli.....	393	871	996	436	57	453	593	332	501	306	407	487	274	299	536	470	507	490	499	400
54	Bjørvatn	262	620	1537	391	598	202	156	323	314	413	262	1028	381	840	119	185	256	239	156	355
44	Bjorgen	479	957	805	458	182	539	679	418	587	328	493	296	360	108	622	556	593	576	585	422
40	Bjorgeseter ..	56	422	1331	185	392	102	218	117	52	207	42	822	175	634	161	95	156	41	124	149
40	Bjørge	199	547	1474	328	535	237	343	260	91	350	185	965	318	777	286	220	291	166	249	292
50	Bjørkedal	196	562	1471	325	532	136	4	257	256	347	196	962	315	774	61	127	96	181	98	289
56	Bjørkevoll ...	468	826	1743	597	804	408	362	529	520	619	468	1234	587	1046	325	391	462	445	362	561
48	Bjørnstad ...	849	1327	426	837	513	909	1049	788	957	707	863	83	730	271	992	926	963	946	955	801
44	Bjørånes	255	733	1029	234	353	315	455	194	363	104	269	520	136	332	398	332	369	352	361	198
37	Blaker	35	513	1282	94	343	95	235	68	143	152	49	773	126	585	178	112	149	132	141	58
54	Blakstad	311	669	1586	440	647	251	205	372	363	462	311	1077	430	889	168	234	305	288	205	404
40	Bleiken	88	436	1363	217	424	126	232	149	20	239	74	854	207	666	175	109	180	55	138	181
50	Blommenholm	18	482	1293	147	354	42	182	79	112	169	18	784	137	596	125	59	96	101	88	111
37	Bodung	46	524	1274	83	354	106	246	79	154	141	60	765	137	577	189	123	160	143	152	47

II. Avstander til forgreningsstasjonene etc. i Oslo, Hamar, Trondheim,
Drammen, Kristiansand, Stavanger og Bergen distrikter.

Kornsjø gr.	Kristiansand	Lillestrøm	Moss	Neløng	Neslandsvatn	Nordagutu	Oslo	Reinsvoll	Roa	Starpesborg	Ski	Skoppum	Stavanger	Storlien gr.	Støren	Tinnoset	Trondheim	Vikersund	Voss	Andalsnes	
273	356	124	163	273	212	137	103	202	153	208	127	3	590	758	604	173	656	93	416	560	Adal
914	1109	723	804	1026	965	890	744	851	802	849	768	844	1343	229	243	920	191	840	1129	515	Agle
322	213	173	212	130	69	6	152	217	168	257	176	146	447	807	653	56	705	108	431	609	Akkerhaugen
177	372	14	67	289	228	153	7	114	65	112	31	107	606	648	494	183	546	103	392	450	Alnabru
494	689	303	384	606	545	470	324	431	382	429	348	424	923	340	186	500	238	420	709	458	Alvdal
488	119	339	378	36	97	172	318	383	334	423	342	312	353	973	819	222	871	274	597	775	Arendal
632	721	483	522	638	577	502	462	453	404	567	486	490	955	1117	963	532	1015	400	77	919	Arna
315	510	124	205	427	366	291	145	252	203	250	169	245	744	555	401	321	453	241	530	412	Arneberg
266	343	117	156	260	199	124	96	87	38	201	120	112	577	751	597	154	649	22	301	553	Ask
193	342	44	83	259	198	123	23	130	81	128	47	77	576	678	524	153	576	73	396	480	Asker
112	419	75	66	336	275	200	54	161	112	51	30	154	653	709	555	230	607	150	439	511	Askim
20	511	167	90	428	367	292	146	253	204	41	122	246	745	801	647	322	699	242	531	603	Aspedammen
442	637	251	332	554	493	418	272	379	330	377	296	372	871	392	238	448	290	368	657	477	Atna
589	54	440	479	137	198	273	419	484	435	524	443	413	180	1074	920	323	972	375	698	876	Audnedal
507	702	316	397	619	558	483	337	444	395	442	361	437	936	327	173	513	225	433	722	445	Auma
967	1162	776	857	1079	1018	943	797	904	855	902	821	897	1396	282	296	973	244	893	1182	568	Aunfoss
367	520	218	257	437	376	301	197	102	139	302	221	289	754	852	698	331	750	199	466	654	Aurdal
330	419	181	220	336	275	200	160	151	102	265	184	188	653	815	661	230	713	98	225	617	Austvoll
305	302	156	195	219	158	83	135	200	151	240	159	129	536	790	636	113	688	91	414	592	Bakkerud
474	669	283	364	586	525	450	304	411	362	409	328	404	903	360	206	480	258	400	689	478	Barkald
279	350	130	169	267	206	131	109	208	159	214	133	9	584	764	610	179	662	99	422	566	Barkåker
482	677	291	372	594	533	458	312	419	370	417	336	412	911	352	198	488	250	408	697	470	Bellingmo
516	605	367	406	522	461	386	346	337	288	451	370	374	839	1001	847	416	899	284	59	803	Berekvam
39	492	148	71	409	348	273	127	234	185	22	103	227	726	782	628	303	680	223	512	584	Berg
641	730	492	531	647	586	511	471	462	413	576	495	499	964	1126	972	541	1024	409	86	928	Bergen
340	429	191	230	346	285	210	170	161	112	275	194	198	663	825	671	240	723	108	215	627	Bergheim
345	540	154	235	457	396	321	175	282	233	280	199	275	774	480	326	351	378	271	560	282	Bergsens
637	832	446	527	749	688	613	467	574	525	572	491	567	1066	188	34	643	86	563	852	238	Berkåk
174	361	25	64	278	217	142	4	111	62	109	28	96	595	659	505	172	557	92	389	461	Bestun
187	348	38	77	265	204	129	17	124	75	122	41	83	582	672	518	159	570	79	402	474	Billingsstad
1192	1387	1001	1082	1304	1243	1168	1022	1129	1080	1127	1046	1122	1621	507	521	1198	469	1118	1407	793	Bjerka
570	765	379	460	682	621	546	400	507	458	505	424	500	999	369	215	576	267	496	785	57	Bjorli
425	110	276	315	27	34	109	255	320	271	360	279	249	344	910	756	159	808	211	534	712	Bjorvatn
656	851	465	546	768	707	632	486	593	544	591	510	586	1085	178	24	662	76	582	871	296	Bjorgen
219	390	70	109	307	246	171	49	58	9	154	73	149	624	704	550	201	602	69	336	506	Bjorgeseter
362	515	213	252	432	371	296	192	97	134	297	216	284	749	847	693	326	745	194	461	649	Bjorgo
359	270	210	249	187	126	51	189	262	213	294	213	89	504	844	690	101	742	153	476	646	Bjørkedal
631	96	482	521	179	240	315	461	526	477	566	485	455	138	1116	962	365	1014	417	740	918	Bjørkevoll
1026	1221	835	916	1138	1077	1002	856	963	914	961	880	956	1455	341	355	1032	303	952	1241	627	Bjørnstad
432	627	241	322	544	483	408	262	369	320	367	286	362	861	402	248	438	300	358	647	467	Bjørånes
212	407	21	102	324	263	188	42	149	100	147	66	142	641	655	501	218	553	138	427	457	Blaker
474	105	325	364	22	83	158	304	369	320	409	328	298	339	959	805	208	857	260	583	761	Blakstad
251	404	102	141	321	260	185	81	26	23	186	105	173	638	736	582	215	634	83	350	538	Bleiken
181	354	32	71	271	210	135	11	118	69	116	35	89	588	666	512	165	564	85	396	468	Blommenholm
223	418	32	113	335	274	199	53	160	111	158	77	153	652	647	493	229	545	149	438	468	Bodung

A
B

II. Avstander til forgreningsstasjonene etc. i Oslo, Hamar, Trondheim,
 Drammen, Kristiansand, Stavanger og Bergen distrikter.

Avstanden på egen bane, side																					
	Alnabru	Bergen	Bodø	Charlberg gr.	Dombås	Drammen	Eidanger	Eidsvoll	Eina	Elverum	Grefsen	Grong	Hamar	Hell	Hjulkebe	Hokkaund	Horten	Hønefoss	Kongsberg	Kongsvinger	
-	Bodø	1275	1753	-	1263	939	1335	1475	1214	1383	1133	1289	509	1156	697	1418	1352	1389	1372	1381	1227
48	Bolna	1117	1595	158	1105	781	1177	1317	1056	1225	975	1131	351	998	539	1260	1194	1231	1214	1223	1069
58	Bolstadøyri ..	421	57	1696	550	757	395	501	482	399	572	407	1187	540	999	444	378	449	324	407	514
53	Borgestad ...	194	552	1469	323	530	134	6	255	246	345	194	960	313	772	51	117	106	171	88	287
50	Borre	111	503	1386	240	447	51	97	172	197	262	111	877	230	689	134	68	3	122	97	204
43	Bottheim	345	823	948	388	9	405	545	284	453	258	359	439	226	251	488	422	459	442	451	352
50	Brakerøya ...	58	454	1333	187	394	2	142	119	148	209	58	824	177	636	85	19	56	73	48	151
37	Brandval	109	587	1211	52	327	169	309	142	217	78	123	702	110	514	252	186	223	206	215	16
37	Braskereidfoss	163	641	1157	106	273	223	363	114	271	24	177	648	56	460	306	240	277	260	269	70
40	Breiskallen ..	122	470	1397	251	458	160	266	183	14	273	108	888	241	700	209	143	214	89	172	215
48	Brekkvasselv .	823	1301	452	811	487	883	1023	762	931	681	837	57	704	245	966	900	937	920	929	775
56	Breland	392	750	1667	521	728	332	286	453	444	543	392	1158	511	970	249	315	386	369	286	485
42	Brennhaug ...	315	793	960	358	21	375	515	254	423	228	329	451	196	263	458	392	429	412	421	322
53	Brevik	209	567	1484	338	545	149	9	270	261	360	209	975	328	787	66	132	109	186	103	302
58	Bromma	181	297	1456	310	517	155	261	242	159	332	167	947	300	759	204	138	209	84	167	274
42	Brumunddal ..	133	611	1142	176	203	193	333	72	241	46	147	633	14	445	276	210	247	230	239	140
56	Brusand	552	910	1827	681	888	492	446	613	604	703	552	1318	671	1130	409	475	546	529	446	645
37	Bryn	3	475	1278	132	339	57	197	64	105	154	11	769	122	581	140	74	111	94	103	96
56	Bryne	576	934	1851	705	912	516	470	637	628	727	576	1342	695	1154	433	499	570	553	470	669
54	Brøsjo	232	590	1507	361	568	172	126	293	284	383	232	998	351	810	89	155	226	209	126	325
42	Brøttum	162	640	1113	205	174	222	362	101	270	75	176	604	43	416	305	239	276	259	268	169
54	Bråstad	320	678	1595	449	656	260	214	381	372	471	320	1086	439	898	177	243	314	297	214	413
56	Bråstein	594	952	1869	723	930	534	488	655	646	745	594	1360	713	1172	451	517	588	571	488	687
58	Bulken	400	78	1675	529	736	374	480	461	378	551	386	1166	519	978	423	357	428	303	386	493
52	Burud	82	430	1357	211	418	22	128	143	124	233	82	848	201	660	71	5	76	49	34	175
46	Byafossen ...	676	1154	599	664	340	736	876	615	784	534	690	90	557	98	819	753	790	773	782	628
54	Bø	170	528	1445	299	506	110	64	231	222	321	170	936	289	748	27	93	164	147	64	263
37	Bøn	56	534	1219	157	280	116	256	5	164	95	70	710	63	522	199	133	170	153	162	121
40	Bøverbru	118	466	1393	247	454	156	262	179	10	269	104	884	237	696	205	139	210	85	168	211
54	Bøylefossbru .	298	656	1573	427	634	238	192	359	350	449	298	1064	417	876	155	221	292	275	192	391
54	Bøylestad ...	301	659	1576	430	637	241	195	362	353	452	301	1067	420	879	158	224	295	278	195	394
58	Bårnås	114	364	1389	243	450	88	194	175	92	265	100	880	233	692	137	71	142	17	100	207
-	Charlottenberg gr.	129	607	1263	-	379	189	329	162	237	130	143	754	162	566	272	206	243	226	235	36
46	Charlottenlund	551	1029	724	539	215	611	751	490	659	409	565	215	432	27	694	628	665	648	657	503
37	Dal	51	529	1224	152	285	111	251	10	159	100	65	715	68	527	194	128	165	148	157	116
58	Dale	432	46	1707	561	768	406	512	493	410	583	418	1198	551	1010	455	389	460	335	418	525
58	Dalseid	429	49	1704	558	765	403	509	490	407	580	415	1195	548	1007	452	386	457	332	415	522
48	Dalselv	1032	1510	243	1020	696	1092	1232	971	1140	890	1046	266	913	454	1175	1109	1146	1129	1138	984
53	Dalsvatn	157	515	1432	286	493	97	43	218	209	308	157	923	276	735	14	80	143	134	51	250
52	Darbu	88	446	1363	217	424	28	112	149	140	239	88	854	207	666	55	11	82	65	18	181
38	Dilling	72	536	1347	201	408	118	258	133	166	223	72	838	191	650	201	135	172	155	164	165

II. Avstander til forgreningsstasjonene etc. i Oslo, Hamar, Trondheim,
Drammen, Kristiansand, Stavanger og Bergen distrikter.

Kornjø gr.	Kristiansand	Lillestrøm	Moss	Neløng	Neslandsvatn	Nordagutu	Oslo	Reinsvoll	Roa	Sarpsborg	Ski	Skoppum	Stavanger	Storlien gr.	Støren	Tinnsøet	Trondheim	Vikersund	Voss	Andalsnes		
1452	1647	1261	1342	1564	1503	1428	1282	1389	1340	1387	1306	1382	1881	767	781	1458	729	1378	1667	1053	Bodø	
1295	1489	1103	1184	1406	1345	1270	1124	1231	1182	1229	1148	1224	1723	539	623	1300	571	1220	1509	895	Bolna	
584	673	435	474	590	529	454	414	405	356	519	438	442	907	1069	915	484	967	352	29	871	Bolstadøyri	
357	260	208	247	177	116	41	187	252	203	292	211	99	494	842	688	91	740	143	466	644	Borgestad	
274	363	125	164	280	219	144	104	203	154	209	128	4	597	759	605	174	657	94	417	561	Borre	
522	717	331	412	634	573	498	352	459	410	457	376	452	951	321	167	528	219	448	737	105	Bottheim	
221	314	72	111	231	170	95	51	154	105	156	75	49	548	706	552	125	604	45	368	508	Brakerøya	
286	481	95	176	398	337	262	116	223	174	221	140	216	715	584	430	292	482	212	501	441	Brandval	
340	535	149	230	452	391	316	170	277	228	275	194	270	769	530	376	346	428	266	555	387	Braskereidfoss	
285	438	136	175	355	294	219	115	8	57	220	139	207	672	770	616	249	668	117	384	572	Breiskallen	
1000	1195	809	890	1112	1051	976	830	937	888	935	854	930	1429	315	329	1006	277	926	1215	601	Brekkvasselv	
555	20	406	445	103	164	239	385	450	401	490	409	379	214	1040	886	289	938	341	664	842	Breland	
492	637	301	382	604	543	468	322	429	380	427	346	422	921	333	179	498	231	418	707	135	Brennhaug	
372	275	223	262	192	131	56	202	267	218	307	226	102	509	857	703	106	755	158	481	659	Brevik	
344	433	195	234	350	289	214	174	165	116	279	198	202	667	829	675	244	727	112	211	631	Bromma	
310	505	119	200	422	361	286	140	247	198	245	164	240	739	515	361	316	413	236	525	317	Brumunddal	
715	180	566	605	263	324	399	545	610	561	650	569	539	54	1200	1046	449	1098	501	824	1002	Brusand	
174	369	17	64	286	225	150	4	111	62	109	28	104	603	651	497	180	549	100	389	453	Bryn	
739	204	590	629	287	348	423	569	634	585	674	593	563	30	1224	1070	473	1122	525	848	1026	Bryne	
395	140	246	285	57	4	79	225	290	241	330	249	219	374	880	726	129	778	181	504	682	Brøsjø	
339	534	148	229	451	390	315	169	276	227	274	193	269	768	486	332	345	384	265	554	288	Brøttum	
483	114	334	373	31	92	167	313	378	329	418	337	307	348	968	814	217	866	269	592	770	Bråstad	
757	222	608	647	305	366	441	587	652	603	692	611	581	24	1242	1088	491	1140	543	866	1044	Bråstein	
563	652	414	453	569	508	433	393	384	335	498	417	421	886	1048	894	463	946	331	8	850	Bulken	
245	300	96	135	217	156	81	75	130	81	180	99	6	9	534	730	576	111	628	21	344	532	Burud
853	1048	662	743	965	904	829	683	790	741	788	707	783	1282	168	182	859	130	779	1068	454	Byafossen	
333	202	184	223	119	58	17	163	228	179	268	187	157	436	818	664	67	716	119	442	620	Bø	
233	428	42	123	345	284	209	63	170	121	168	87	163	662	592	438	239	490	159	448	394	Bøn	
281	434	132	171	351	290	215	111	4	53	216	135	203	668	766	612	245	664	113	380	568	Bøverbru	
461	92	312	351	9	70	145	291	356	307	396	315	285	326	946	792	195	844	247	570	748	Bøylefossbru	
464	95	315	354	12	73	148	294	359	310	399	318	288	329	949	795	198	847	250	573	751	Bøylestad	
277	366	128	167	283	222	147	107	98	49	212	131	135	600	762	608	177	660	45	278	564	Bårnås	
306	501	115	196	418	357	282	136	243	194	241	160	236	735	636	482	312	534	232	521	493	Charl.berg gr.	
728	923	537	618	840	779	704	558	665	616	663	582	658	1157	97	57	734	5	654	943	329	Charlottenlund	
228	423	37	118	340	279	204	58	165	116	163	82	158	657	597	443	234	495	154	443	399	Dal	
595	684	446	485	601	540	465	425	416	367	530	449	453	918	1080	926	495	978	363	40	882	Dale	
592	681	443	482	598	537	462	422	413	364	527	446	450	915	1077	923	492	975	360	37	879	Dalseid	
1209	1404	1018	1099	1321	1260	1185	1039	1146	1097	1144	1063	1139	1638	524	538	1215	486	1135	1424	810	Dalselv	
320	223	171	210	140	79	4	150	215	166	255	174	136	457	805	651	54	703	106	429	607	Dalsvatn	
251	284	102	141	201	140	65	81	146	97	186	105	75	518	736	582	95	634	37	360	538	Darbu	
105	430	86	5	347	286	211	65	172	123	44	41	165	664	720	566	241	618	161	450	522	Dilling	

C
D

II. Avstander til forgreningsstasjonene etc. i Oslo, Hamar, Trondheim,
 Drammen, Krstiansand, Stavanger og Bergen distrikter.

Avstander på egen bane, side		Distrikter																			
		Alnabru	Bergen	Bodø	Charlberg gr.	Dombås	Drammen	Eidanger	Eidsvoll	Eina	Elverum	Grefsen	Grong	Hamar	Hell	Hjulsebø	Hokksund	Horten	Hønefoss	Kongsberg	Kongsvinger
37	Disenå	66	544	1254	63	370	126	266	99	174	121	80	745	153	557	209	143	180	163	172	27
52	Djupdal	148	506	1423	277	484	88	136	209	200	299	148	914	267	726	79	71	142	125	42	241
40	Dokka	155	503	1430	284	491	193	299	216	47	306	141	921	274	733	242	176	247	122	205	248
-	Dombås	336	814	939	379	-	396	536	275	444	249	350	430	217	242	479	413	450	433	442	343
42	Dovre	324	802	951	367	12	384	524	263	432	237	338	442	205	254	467	401	438	421	430	331
-	Drammen ...	60	452	1335	189	396	-	140	121	146	211	60	826	179	638	83	17	54	71	46	153
54	Drangedal....	212	570	1487	341	548	152	106	273	264	363	212	978	331	790	69	135	206	189	106	305
48	Drevja.....	971	1449	304	959	635	1031	1171	910	1079	829	985	205	852	393	1114	1048	1085	1068	1077	923
48	Drevvatn....	987	1465	288	975	651	1047	1187	926	1095	845	1001	221	868	409	1130	1064	1101	1084	1093	939
45	Driva.....	415	893	860	458	79	475	615	354	523	328	429	351	296	163	558	492	529	512	521	422
45	Drivstua....	400	878	875	443	64	460	600	339	508	313	414	366	281	178	543	477	514	497	506	407
52	Drolsum.....	108	404	1383	237	444	48	154	169	98	259	106	874	227	686	97	31	102	23	60	201
48	Dunderland..	1089	1567	186	1077	753	1149	1289	1028	1197	947	1103	323	970	511	1232	1166	1203	1186	1195	1041
56	Egersund....	533	891	1808	662	869	473	427	594	585	684	533	1299	652	1111	390	456	527	510	427	626
54	Eggevåg.....	216	574	1491	345	552	156	110	277	268	367	216	982	335	794	73	139	210	193	110	309
-	Eidanger....	200	558	1475	329	536	140	-	261	252	351	200	966	319	778	57	123	100	177	94	293
38	Eidsberg....	76	540	1351	205	412	122	262	137	170	227	76	842	195	654	205	139	176	159	168	169
53	Eidsstryken..	182	540	1457	311	518	122	170	243	234	333	182	948	301	760	113	105	176	159	76	275
-	Eidsvoll.....	61	539	1214	162	275	121	261	-	169	90	75	705	58	517	204	138	175	158	167	126
46	Eidum.....	582	1060	701	570	246	642	782	521	690	440	596	192	463	4	725	659	696	679	688	534
50	Eikenes.....	182	574	1457	311	518	122	18	243	268	333	182	948	301	760	75	139	82	193	112	275
53	Eikonrød....	191	549	1466	320	527	131	9	252	243	342	191	957	310	769	48	114	109	168	85	284
-	Eina.....	108	456	1383	237	444	146	252	169	-	259	94	874	227	686	195	129	200	75	158	201
48	Eiterstraum..	935	1413	340	923	599	995	1135	874	1043	793	949	169	816	357	1078	1012	1049	1032	1041	887
48	Elsfjord.....	994	1472	281	982	658	1054	1194	933	1102	852	1008	228	875	416	1137	1071	1108	1091	1100	946
-	Elverum.....	151	629	1133	130	249	211	351	90	259	-	165	624	32	436	294	228	265	248	257	94
45	Engan.....	409	887	866	452	73	469	609	348	517	322	423	357	290	169	552	486	523	506	515	416
42	Espa.....	90	568	1185	191	246	150	290	29	198	61	104	676	29	488	233	167	204	187	196	155
54	Espelandsmyr	276	634	1551	405	612	216	170	337	328	427	276	1042	395	854	133	199	270	253	170	369
40	Etna.....	173	521	1448	302	509	211	317	234	65	324	159	939	292	751	260	194	265	140	223	266
58	Evanger.....	410	68	1685	539	746	384	490	471	388	561	396	1176	529	988	433	367	438	313	396	503
44	Evenstad....	221	699	1063	200	319	281	421	160	329	70	235	554	102	366	364	298	335	318	327	164
45	Fagerhaug...	435	913	840	478	99	495	635	374	543	348	449	331	316	143	578	512	549	532	541	442
40	Fagernes....	217	565	1492	346	553	255	361	278	109	368	203	983	336	795	304	238	309	184	267	310
40	Fall.....	128	476	1403	257	464	166	272	189	20	279	114	894	247	706	215	149	220	95	178	221
54	Farsjø.....	242	600	1517	371	578	182	136	303	294	393	242	1008	361	820	99	165	236	219	136	335
48	Fauske.....	1220	1698	55	1208	884	1280	1420	1159	1328	1078	1234	454	1101	642	1363	1297	1334	1317	1326	1172
37	Fetsund.....	22	500	1269	107	330	82	222	55	130	145	36	760	113	572	165	99	136	119	128	71
54	Fidjetun....	321	679	1596	450	657	261	215	382	373	472	321	1087	440	899	178	244	315	298	215	414
56	Figgjo.....	597	955	1872	726	932	537	491	658	649	748	597	1363	716	1175	454	520	591	574	491	690
48	Finneidfjord.	1019	1497	256	1007	683	1079	1219	958	1127	877	1033	253	900	441	1162	1096	1133	1116	1125	971
58	Finse.....	309	169	1584	438	645	283	389	370	287	460	295	1075	428	887	332	266	337	212	295	402

II. Avstander til forgreningsstasjonene etc. i Oslo, Hamar, Trondheim,
Drammen, Kristiansand, Stavanger og Bergen distrikter.

Kornsjø gr.	Kristiansand	Lillestrøm	Moss	Neløng	Neslandsvatn	Nordgutu	Oslo	Reinsvoll	Roa	Sarpsborg	Ski	Skoppum	Stavanger	Storlien gr.	Støren	Timoset	Trondheim	Vikersund	Voss	Andalsnes	
243	438	52	133	355	294	219	73	180	131	178	97	173	672	627	473	249	525	169	458	484	Disenå
311	308	162	201	225	164	89	141	206	157	246	165	135	542	796	642	119	694	97	420	598	Djupdal
318	471	169	208	388	327	252	148	53	90	253	172	240	705	803	649	282	701	150	417	605	Dokka
513	708	322	403	625	564	489	343	450	401	448	367	443	942	312	158	519	210	439	728	114	Dombås
501	696	310	391	613	552	477	331	438	389	436	355	431	930	324	170	507	222	427	716	126	Dovre
223	312	74	113	229	168	93	53	152	103	158	77	47	546	708	554	123	606	43	366	510	Drammen
375	160	226	265	77	16	59	205	270	221	310	229	199	394	860	706	109	758	161	484	662	Drangedal
1148	1343	957	1038	1269	1199	1124	978	1085	1036	1083	1002	1078	1577	463	477	1154	425	1074	1363	749	Drevja
1164	1359	973	1054	1276	1215	1140	994	1101	1052	1099	1018	1094	1593	479	493	1170	441	1090	1379	765	Drevvatn
592	787	401	482	704	643	568	422	529	480	527	446	522	1021	233	79	598	131	518	807	193	Driva
577	772	386	467	689	628	553	407	514	465	512	431	507	1006	248	94	583	146	503	792	178	Drivstua
271	326	122	161	243	182	107	101	104	55	206	125	95	560	756	602	137	654	5	318	558	Drolsum
1266	1461	1075	1156	1378	1317	1242	1096	1203	1154	1201	1120	1196	1695	581	595	1272	543	1192	1481	867	Dunderland
696	161	547	586	244	305	380	526	591	542	631	550	520	73	1181	1027	430	1079	482	805	983	Egersund
379	156	230	269	73	12	63	209	274	225	314	233	203	390	864	710	113	762	165	488	666	Eggevåg
363	266	214	253	183	122	47	193	258	209	298	217	93	500	848	694	97	746	149	472	650	Eidanger
97	434	90	81	351	290	215	69	176	127	36	45	169	668	724	570	245	622	165	454	526	Eidsberg
345	342	196	235	259	198	123	175	240	191	280	199	169	576	830	676	153	728	131	454	632	Eidsstryken
238	433	47	128	350	289	214	68	175	126	173	92	168	667	587	433	244	485	164	453	389	Eidsvoll
759	954	568	649	871	810	735	589	696	647	694	613	689	1188	66	88	765	36	685	974	360	Eidum
345	284	196	235	201	140	65	175	274	225	280	199	75	518	830	676	115	728	165	488	632	Eikenes
354	257	205	244	174	113	38	184	249	200	289	208	102	491	839	685	88	737	140	463	641	Eikonrød
271	424	122	161	341	280	205	101	6	43	206	125	193	658	756	602	235	654	103	370	558	Eina
1112	1307	921	1002	1224	1163	1088	942	1049	1000	1047	966	1042	1541	427	441	1118	389	1038	1327	713	Eiterstraum
1171	1366	980	1061	1283	1222	1147	1001	1108	1059	1106	1025	1101	1600	486	500	1177	448	1097	1386	772	Elsfjord
328	523	137	218	440	379	304	158	265	216	263	182	258	757	506	352	334	404	254	543	363	Elverum
586	781	395	476	698	637	562	416	523	474	521	440	516	1015	239	85	592	137	512	801	187	Engan
267	462	76	157	379	318	243	97	204	155	202	121	197	696	558	404	273	456	193	482	360	Espa
439	96	290	329	13	48	123	269	334	285	374	293	263	330	924	770	173	822	225	548	726	Espelandsmyr
336	489	187	226	406	345	270	166	71	108	271	190	258	723	821	667	300	719	168	435	623	Etna
573	662	424	463	579	518	443	403	394	345	508	427	431	896	1058	904	473	956	341	18	860	Evanger
398	593	207	288	510	449	374	228	335	286	333	252	328	827	436	282	404	334	324	613	433	Evenstad
612	807	421	502	724	663	588	442	549	500	547	466	542	1041	213	59	618	111	538	827	213	Fagerhaug
380	533	231	270	450	389	314	210	115	152	315	234	302	767	865	711	344	763	212	479	667	Fagernes
291	444	142	181	361	300	225	121	26	63	226	145	213	678	776	622	255	674	123	390	578	Fall
405	158	256	295	75	14	89	235	300	251	340	259	229	392	890	736	139	788	191	514	692	Farsjø
1397	1592	1206	1287	1509	1448	1373	1227	1334	1285	1332	1251	1327	1826	712	726	1403	674	1323	1612	998	Fauske
199	394	8	89	311	250	175	29	136	87	134	53	129	628	642	488	205	540	125	414	444	Fetsund
484	51	335	374	32	93	168	314	379	330	419	338	308	285	969	815	218	867	270	593	771	Fidjetun
760	225	611	650	308	360	444	590	655	606	695	614	584	27	1245	1091	494	1143	546	869	1047	Figgjø
1196	1391	1005	1086	1308	1247	1172	1026	1133	1084	1131	1050	1126	1625	511	525	1202	473	1122	1411	797	Finneidfjord
472	561	323	362	478	417	342	302	293	244	407	326	330	795	957	803	372	855	240	83	759	Finse

E
F

II. Avstander til forgreningsstasjonene etc. i Oslo, Hamar, Trondheim,
 Drammen, Kristiansand, Stavanger og Bergen distrikter.

Avstander på egen bane, side		Alnabru	Bergen	Bodø	Charlberg gr.	Dombås	Drammen	Eidanger	Eidsvoll	Eina	Elverum	Grefsen	Grong	Hamar	Hell	Hjukebø	Hokksund	Horten	Hønefoss	Kongsberg	Kongsvinger
37	Fjellhamar ..	9	487	1266	120	327	69	209	52	117	142	23	757	110	569	152	86	123	106	115	84
54	Flaten	293	651	1568	422	629	233	187	354	345	444	293	1059	412	871	150	216	287	270	187	386
58	Flatlandsmo .	404	98	1679	533	740	378	484	465	382	555	390	1170	523	982	427	361	432	307	390	497
43	Flatmark	424	902	1027	467	88	484	624	363	532	337	438	518	305	330	567	501	538	521	530	431
56	Flekkefjord ..	492	850	1767	621	828	432	386	553	544	643	492	1258	611	1070	349	415	486	469	386	585
52	Flesberg	136	494	1411	265	472	76	124	197	188	287	136	902	255	714	67	59	130	113	30	229
46	Fleskhus	647	1125	628	635	311	707	847	586	755	505	661	119	528	69	790	724	761	744	753	599
56	Flikkeid	483	841	1758	612	819	423	377	544	535	634	483	1249	602	1061	340	406	477	460	377	576
37	Flisa	143	621	1177	86	293	203	343	134	251	44	157	668	76	480	286	220	257	240	249	50
46	Flornes	603	1081	722	591	267	663	803	542	711	461	617	213	484	25	746	680	717	700	709	555
40	Fluberg	141	489	1416	270	477	179	285	202	33	292	127	907	260	719	228	162	233	108	191	234
58	Flå	159	319	1434	288	495	133	239	220	137	310	145	925	278	737	182	116	187	62	145	252
58	Flåm	363	155	1638	492	699	337	443	424	341	514	349	1129	482	941	386	320	391	266	349	456
48	Flåtådal	812	1290	463	800	476	872	1012	751	920	670	826	46	693	234	955	889	926	909	918	764
45	Fokstua	355	833	920	398	19	415	555	294	463	268	369	411	236	223	498	432	469	452	461	362
53	Follestad	189	547	1464	318	525	129	11	250	241	340	189	955	308	767	46	112	111	166	83	282
46	Formofoss	759	1237	516	747	423	819	959	698	867	617	773	7	640	181	902	836	873	856	865	711
56	Forus	596	954	1871	725	932	536	400	657	648	747	596	1362	715	1174	453	519	590	573	490	689
56	Foss-Eigeland	591	949	1866	720	927	531	485	652	643	742	591	1357	710	1169	448	514	585	568	485	684
38	Fredrikstad ..	101	565	1376	230	437	147	287	162	195	252	101	867	220	679	230	164	201	184	193	194
37	Frogner	23	501	1252	124	313	83	223	38	131	128	37	743	96	555	166	100	137	120	129	88
54	Froland	307	665	1582	436	643	247	201	368	359	458	307	1073	426	885	164	230	301	284	201	400
42	Fåberg	185	663	1090	228	151	245	385	124	293	98	199	581	66	393	328	262	299	282	291	192
42	Fåvang	225	703	1050	268	111	285	425	164	333	138	239	541	106	353	368	302	339	322	331	232
50	Galleberg	76	468	1351	205	412	16	124	137	162	227	76	842	195	654	99	33	38	87	62	169
37	Galterud	85	563	1235	44	351	145	285	118	193	102	99	726	134	538	228	162	199	182	191	8
56	Ganddal	588	946	1863	717	924	528	482	649	640	739	588	1354	707	1166	445	511	582	565	482	681
45	Garli	471	949	804	505	135	531	671	410	579	375	485	295	352	107	614	548	585	568	577	469
48	Gartland	775	1253	500	763	439	835	975	714	883	633	789	9	656	197	918	852	889	872	881	727
54	Gaukås	322	690	1697	461	668	272	226	393	384	483	322	1098	451	910	189	255	326	309	226	425
56	Gausel	598	956	1873	727	934	538	492	659	650	749	598	1364	717	1176	455	521	592	575	492	691
54	Gauslå	309	667	1584	438	645	249	203	370	361	460	309	1075	428	887	166	232	303	286	203	402
38	Gautestad ...	92	556	1367	221	428	138	278	153	186	243	92	858	211	670	221	155	192	175	184	185
58	Geilo	260	218	1535	389	596	234	340	321	238	411	246	1026	379	838	283	217	288	163	246	353
52	Geithus	99	413	1374	228	435	39	145	160	107	250	99	865	218	677	88	22	93	32	51	192
54	Gjerstad	244	602	1519	373	580	184	138	305	296	395	244	1010	363	822	101	167	238	221	138	337
40	Gjøvik	131	479	1406	260	467	169	275	192	23	282	117	897	250	709	218	152	223	98	181	224
53	Gleda	116	474	1391	245	452	56	104	177	168	267	116	882	235	694	47	39	110	93	10	209
44	Glåmos	405	883	879	384	256	465	605	344	513	254	419	370	286	182	548	482	519	502	511	348
58	Gol	210	268	1485	339	546	184	290	271	188	361	196	976	329	788	233	167	238	113	196	303
40	Gran	75	423	1350	204	411	113	219	136	33	226	61	841	194	653	162	96	167	42	125	168
37	Granli	100	578	1234	29	350	160	300	133	208	101	114	725	133	537	243	177	214	197	206	7
53	Gransherad...	178	536	1453	307	514	118	92	239	230	329	178	944	297	756	35	101	172	155	72	271
58	Granvin	419	113	1694	548	755	393	499	480	397	570	405	1185	538	997	442	376	447	322	405	512
-	Grefsen	14	464	1289	143	350	60	200	75	94	165	-	780	133	592	143	77	114	83	106	107

II. Avstander til forgreningsstasjonene etc. i Oslo, Hamar, Trondheim,
Drammen, Kristiansand, Stavanger og Bergen distrikter.

Kornøje gr.	Kristiansand	Lillestrøm	Moss	Nelang	Neslandsvatn	Nordagutu	Oslo	Reinsvoll	Roa	Sarpsborg	Ski	Skoppum	Stavanger	Storlien gr.	Støren	Tinnoset	Trondheim	Vikersund	Voss	Andalenes	
186	381	5	76	298	237	162	16	123	74	121	40	116	615	639	485	192	537	112	401	441	Fjellhamar
456	87	307	346	4	65	140	286	351	302	391	310	280	321	941	787	190	839	242	565	743	Flaten
567	656	418	457	573	512	437	397	388	339	502	421	425	890	1052	898	467	950	335	12	854	Flatlandsmo
601	796	410	491	713	652	577	431	538	489	536	455	531	1030	400	246	607	298	527	816	26	Flatmark
655	120	506	545	203	264	339	485	550	501	590	509	479	148	1140	986	389	1038	441	764	942	Flekkefjord
299	296	150	189	213	152	77	129	194	145	234	153	123	530	784	630	107	682	85	408	586	Flesberg
824	1019	633	714	936	875	800	654	761	712	759	678	754	1253	139	153	830	101	750	1039	425	Fleskhus
646	111	497	536	194	255	330	476	541	492	581	500	470	139	1131	977	380	1029	432	755	933	Flikkeid
320	515	129	210	432	371	296	150	257	208	255	174	250	749	550	396	326	448	246	535	407	Flisa
780	975	589	670	892	831	756	610	717	668	715	634	710	1209	45	109	786	57	706	995	381	Flornes
304	457	155	194	374	313	238	134	39	76	239	158	226	691	789	635	268	687	136	403	591	Fluberg
322	411	173	212	328	267	192	152	143	94	257	176	180	645	807	653	222	705	90	233	609	Flå
526	615	377	416	532	471	396	356	347	298	461	380	384	849	1011	857	426	909	294	69	813	Flåm
989	1184	798	879	1101	1040	965	819	926	877	924	843	919	1418	304	318	995	266	915	1204	590	Flåtådal
532	727	341	422	644	583	508	362	469	420	467	386	462	961	293	139	538	191	458	747	133	Fokstua
352	255	203	242	172	111	36	182	247	198	287	206	104	489	837	683	86	735	138	461	639	Follestad
936	1131	745	826	1048	987	912	766	873	824	871	790	866	1365	251	265	942	213	862	1151	537	Formofoss
759	224	610	649	307	368	443	589	654	605	694	613	583	10	1244	1090	493	1142	545	868	1046	Forus
754	219	605	644	302	363	438	584	649	600	689	608	578	21	1239	1085	488	1137	540	863	1041	Foss-Eigeland
76	459	115	34	376	315	240	94	201	152	15	70	194	693	749	595	270	647	190	479	551	Fredrikstad
200	395	9	90	312	251	176	30	137	88	135	54	130	629	625	471	206	523	126	415	427	Frogner
470	101	321	360	18	79	154	300	365	316	405	324	294	335	955	801	204	853	256	579	757	Froland
362	557	171	252	474	413	338	192	299	250	297	216	292	791	463	309	368	361	288	577	265	Fåberg
402	597	211	292	514	453	378	232	339	290	337	256	332	831	423	269	408	321	328	617	225	Fåvang
239	328	90	129	245	184	109	69	168	119	174	93	31	562	724	570	139	622	59	382	526	Galleberg
262	457	71	152	374	313	238	92	199	150	197	116	192	691	608	454	268	506	188	477	465	Galterud
751	216	602	641	299	360	435	581	646	597	686	605	575	18	1236	1082	485	1134	537	860	1038	Ganddal
648	845	457	538	760	699	624	478	585	536	583	502	578	1077	177	23	654	75	574	863	249	Garli
952	1147	761	842	1064	1003	928	782	889	840	887	806	882	1381	267	281	958	229	878	1167	553	Gartland
495	126	346	385	43	104	179	325	390	341	430	340	310	360	980	826	229	878	281	604	782	Gaukås
761	226	612	651	309	370	445	591	656	607	696	615	585	8	1246	1092	495	1144	547	870	1048	Gausel
472	63	323	362	20	81	156	302	367	318	407	326	296	297	957	803	206	855	258	581	759	Gauslå
81	450	106	69	367	306	231	85	192	143	20	61	185	684	740	586	261	638	181	470	542	Gautestad
423	512	274	313	429	368	293	253	244	195	358	277	281	746	908	754	323	806	191	132	710	Geilo
262	317	113	152	234	173	98	92	113	64	197	116	86	551	747	593	128	645	4	327	549	Geithus
407	128	258	297	45	16	91	237	302	253	342	261	231	362	892	738	141	790	193	516	694	Gjerstad
294	447	145	184	364	303	228	124	17	66	229	148	216	681	779	625	258	677	126	393	581	Gjøvik
279	276	130	169	193	132	57	109	174	125	214	133	103	510	764	610	87	662	65	388	566	Gleda
582	777	391	472	694	633	558	412	519	470	517	436	512	1011	252	98	588	150	508	797	370	Glåmos
373	462	224	263	379	318	243	203	194	145	308	227	231	696	858	704	273	756	141	182	660	Gol
238	391	89	128	308	247	172	68	39	10	173	92	160	625	723	569	202	621	70	337	525	Gran
277	472	86	167	389	328	253	107	214	165	212	131	207	706	607	453	283	505	203	492	464	Granli
341	264	192	231	181	120	45	171	236	187	276	195	165	498	826	672	5	724	127	450	628	Gransherad
582	671	433	472	588	527	452	412	403	354	517	436	440	905	1067	913	482	965	350	27	869	Granvin
177	372	28	67	289	228	153	7	100	51	112	31	107	606	662	508	183	560	103	378	464	Grefsen

G

II. Avstander til forgretningsstasjonene etc. i Oslo, Hamar, Trondheim,
 Drammen, Kristiansand, Stavanger og Bergen distrikter.

Avstander på egen bane, side																					
	Alnæbru	Bergen	Bodø	Charlberg gr.	Dombås	Drammen	Eidanger	Eidsvoll	Eina	Elverum	Grefsen	Grong	Hamar	Hell	Hjuksebo	Hokksund	Horten	Hønefoss	Kongsberg	Kongsvinger	
38	Greåker	110	574	1385	239	446	156	296	171	204	261	110	876	229	688	239	173	210	193	202	203
37	Grinder	120	598	1200	63	316	180	320	153	228	67	134	691	99	503	263	197	234	217	226	27
40	Grindvoll	73	405	1348	202	409	95	201	134	51	224	59	839	192	651	144	78	149	24	107	166
-	Grong	766	1244	509	754	430	826	966	705	874	624	780	-	647	188	909	843	880	863	872	718
37	Grorud	4	482	1271	125	332	64	204	57	112	147	18	762	115	574	147	81	118	101	110	89
54	Grovane	352	710	1627	481	688	292	246	413	404	503	352	1118	471	930	209	275	346	329	246	445
40	Grua	60	418	1335	189	396	106	214	121	48	211	46	826	179	638	157	91	160	37	120	153
44	Grundset	157	635	1127	136	255	217	357	96	265	6	171	618	38	430	300	234	271	254	263	100
54	Grytingrend	250	608	1525	379	586	190	144	311	302	401	250	1016	369	828	107	173	244	227	144	343
48	Grønfjellidal	1073	1551	202	1061	737	1133	1273	1012	1181	931	1087	307	954	495	1216	1150	1187	1170	1179	1025
53	Grønvolfoss	167	525	1442	296	503	107	81	228	219	318	167	933	286	745	24	90	161	144	61	260
46	Gudå	618	1096	737	606	282	678	818	557	726	476	632	228	499	40	761	695	732	715	724	570
52	Gulskogen	63	449	1338	192	399	3	137	124	143	214	63	829	182	641	80	14	57	68	43	156
58	Gulsvik	148	330	1423	277	484	122	228	209	126	299	134	914	267	726	171	105	176	51	134	241
52	Gvammen	194	552	1469	323	530	134	182	255	246	345	194	960	313	772	125	117	188	171	88	287
54	Gvarv	163	521	1438	292	499	103	57	224	215	314	163	929	282	741	20	86	157	140	57	256
56	Gyland	460	818	1735	589	796	400	354	521	512	611	460	1226	579	1038	317	383	454	437	354	553
37	Haga	42	520	1278	87	350	102	242	75	150	145	56	769	133	581	185	119	156	139	148	51
40	Hakadal	39	439	1314	168	375	85	225	100	69	190	25	805	158	617	168	102	139	58	131	132
38	Halden	140	604	1415	269	476	186	326	201	234	291	140	906	259	718	269	203	240	223	232	233
58	Hallingskeid	330	148	1605	459	666	304	410	391	308	481	316	1096	449	908	353	287	358	233	316	423
44	Haltdalen	447	925	837	426	214	507	647	386	555	296	461	328	328	140	590	524	561	544	553	390
-	Hamar	119	597	1156	162	217	179	319	58	227	32	133	647	-	459	262	196	233	216	225	126
44	Hanestad	278	756	1006	257	376	338	478	217	386	127	292	497	159	309	421	355	392	375	384	221
40	Harestua	51	427	1326	180	387	97	223	112	57	202	37	817	170	629	166	100	151	46	129	144
42	Harpefoss	252	730	1023	295	84	312	452	191	360	165	266	514	133	326	395	329	366	349	358	259
48	Harran	782	1260	493	770	446	842	982	721	890	640	796	16	663	204	925	859	896	879	888	734
37	Haslemo	148	626	1172	91	288	208	348	129	256	39	162	663	71	475	291	225	262	245	254	55
37	Hauerset	43	521	1232	144	293	103	243	18	151	108	57	723	76	535	186	120	157	140	149	108
58	Haugastøl	282	196	1557	411	618	256	362	343	260	433	268	1048	401	860	305	239	310	185	268	375
54	Haugsjå	296	654	1571	425	632	236	190	357	348	447	296	1062	415	874	153	219	290	273	190	389
38	Hauketo	16	480	1291	145	352	62	202	77	110	167	16	782	135	594	145	79	116	99	108	109
50	Heggedal	36	476	1311	165	372	24	164	97	130	187	36	802	155	614	107	41	78	95	70	129
46	Hegra	588	1066	707	576	252	648	788	527	696	446	602	198	469	10	731	665	702	685	694	540
38	Heia	81	545	1356	210	417	127	267	142	175	232	81	847	200	659	210	144	181	164	173	174
45	Heimdal	535	1013	740	523	199	595	735	474	643	393	549	231	416	43	678	612	649	632	641	487
53	Heistad	206	564	1481	335	542	146	6	267	258	357	206	972	325	784	63	129	106	183	100	299
-	Hell	578	1056	697	566	242	638	778	517	686	436	592	188	459	-	721	655	692	675	684	530
54	Hellaldsmo	297	655	1572	426	633	237	191	358	349	448	297	1063	416	875	154	220	291	274	191	390
56	Helleland	518	876	1793	647	854	458	412	579	570	669	518	1284	637	1096	375	441	512	495	412	611
56	Hellvik	540	898	1815	669	876	480	434	601	592	691	540	1306	659	1118	397	463	534	517	434	633
52	Hen	104	388	1379	233	440	78	184	165	82	255	90	870	223	682	127	61	132	7	90	197
37	Heradsbygd	160	638	1142	121	258	220	360	99	268	9	174	633	41	445	303	237	274	257	266	85
54	Herefoss	313	671	1588	442	649	253	207	374	365	464	313	1079	432	891	170	236	307	290	207	406
58	Herland	465	13	1740	594	801	439	545	526	443	616	451	1231	584	1043	488	422	493	868	451	558

II. Avstander til forgreningsstasjonene etc. i Oslo, Hamar, Trondheim,
Drammen, Kristiansand, Stavanger og Bergen distrikter.

Korsjø gr.	Kristiansand	Lillestrøm	Moss	Nelaug	Neslandsvatn	Nordagutu	Oslo	Reinsvoll	Roa	Sarpsborg	Ski	Skoppum	Stavanger	Stortien gr.	Støren	Tinnoset	Trondheim	Vikersund	Voss	Andalsnes	
67	468	124	43	385	324	249	103	210	161	6	79	203	702	758	604	279	656	199	488	560	Greåker
297	492	106	187	409	348	273	127	234	185	232	151	227	726	573	419	303	471	223	512	430	Grinder
236	373	87	126	290	229	154	66	57	8	171	90	142	607	721	567	184	619	52	319	523	Grindvoll
943	1138	752	833	1055	994	919	773	880	831	878	797	873	1372	258	272	949	220	869	1158	544	Grong
181	376	10	71	293	232	157	11	118	69	116	35	111	610	644	490	187	542	107	396	446	Grorud
515	20	366	405	63	124	199	345	410	361	450	369	339	254	1000	846	249	898	301	624	802	Grovane
223	386	74	113	303	242	167	53	54	5	158	77	153	620	708	554	197	606	65	332	510	Grua
334	529	143	224	446	385	310	164	271	222	269	188	264	763	500	346	340	398	260	549	369	Grundset
413	122	264	303	39	22	97	243	308	259	348	267	237	356	898	744	147	796	199	522	700	Grytinggrend
1250	1445	1059	1140	1362	1301	1226	1080	1187	1138	1185	1104	1180	1679	565	579	1256	527	1176	1465	851	Grønfjeldal
330	253	181	220	170	109	34	160	225	176	265	184	154	487	815	661	16	713	116	439	617	Grønnvollfoss
795	990	604	685	907	846	771	625	732	683	730	649	725	1224	30	124	801	72	721	1010	396	Gudå
226	309	77	116	226	165	90	56	149	100	161	80	50	543	711	557	120	609	40	363	513	Gulskogen
311	400	162	201	317	256	181	141	132	83	246	165	169	634	796	642	211	694	79	244	598	Gulsvik
357	354	208	247	271	210	135	187	252	203	292	211	181	588	842	688	165	740	143	466	644	Gvammen
326	209	177	216	126	65	10	156	221	172	261	180	150	443	811	657	60	709	112	435	613	Gvarv
623	88	474	513	171	232	307	453	518	469	558	477	447	146	1108	954	357	1006	409	732	910	Gyland
219	414	28	109	331	270	195	49	156	107	154	73	149	648	651	497	225	549	145	434	464	Haga
202	397	53	92	314	253	178	32	75	26	137	56	132	631	687	533	208	585	86	353	489	Hakadal
33	498	154	77	415	354	279	133	240	191	28	109	233	732	788	634	309	686	229	518	590	Halden
493	582	344	383	499	438	363	323	314	265	428	347	351	816	978	824	393	876	261	62	780	Hallingskeid
624	819	433	514	736	675	600	454	561	512	559	478	554	1053	210	56	630	108	550	839	328	Haltdalen
296	491	105	186	408	347	272	126	233	184	231	150	226	725	529	375	302	427	222	511	331	Hamar
455	650	264	345	567	506	431	285	392	343	390	309	385	884	379	225	461	277	381	670	490	Hanestad
214	395	65	104	312	251	176	44	63	14	149	68	144	629	699	545	206	597	74	341	501	Harestua
429	624	238	319	541	480	405	259	366	317	364	283	359	858	396	242	435	294	355	644	198	Harpefoss
959	1154	768	849	1071	1010	935	789	896	847	894	813	889	1388	274	288	965	236	885	1174	560	Harran
325	520	134	215	437	376	301	155	262	213	260	179	255	754	545	301	331	443	251	540	402	Hasleme
220	415	29	110	332	271	196	50	157	108	155	74	150	649	605	451	226	503	146	435	407	Hauerseter
445	534	296	335	451	390	315	275	266	217	380	299	303	768	930	776	345	828	213	110	732	Haugastøl
459	90	310	349	7	68	143	289	354	305	394	313	283	324	944	790	193	842	245	568	746	Haugsjå
161	374	30	51	291	230	155	9	116	67	96	15	109	608	664	510	185	562	105	394	466	Hauketo
199	336	50	89	253	192	117	29	136	87	134	53	71	570	684	530	147	582	67	390	486	Heggedal
765	960	574	655	877	816	741	595	702	653	700	619	695	1194	60	94	771	42	691	980	366	Hegra
92	439	95	80	356	295	220	74	181	132	31	50	174	673	729	575	250	627	170	459	531	Heia
712	907	521	602	824	763	688	542	649	600	647	566	642	1141	113	41	718	11	638	927	313	Heimdal
369	272	220	259	189	128	53	199	264	215	304	223	99	506	854	700	103	752	155	478	656	Heistad
755	950	564	645	867	806	731	585	692	643	690	609	685	1184	70	84	761	32	681	970	356	Hell
460	75	311	350	8	69	144	290	355	306	395	314	284	309	945	791	194	843	246	569	747	Helldalsmo
681	146	532	571	229	290	365	511	576	527	616	535	505	88	1166	1012	415	1064	467	790	968	Helleland
703	168	554	593	251	312	387	533	598	549	638	557	527	66	1188	1034	437	1086	489	812	990	Hellvik
267	356	118	157	273	212	137	97	88	39	202	121	125	590	752	598	167	650	35	302	554	Hen
337	532	146	227	449	388	313	167	274	225	272	191	267	766	515	361	343	413	263	552	372	Heradsbygd
476	59	327	366	24	85	160	306	371	322	411	330	300	293	961	807	210	859	262	585	763	Herefoss
628	717	479	518	634	573	498	458	440	400	563	482	486	951	1113	959	528	1011	396	73	915	Herland

H

II. Avstander til forgreningsstasjonene etc. i Oslo, Hamar, Trondheim,
 Drammen, Kristiansand, Stavanger og Bergen distrikter.

Avstander på egen bane, side																					
	Alnabru	Bergen	Bodø	Charlberg gr.	Dombås	Drammen	Eidanger	Eidsvoll	Eina	Elverum	Grefsen	Grong	Hamar	Hell	Hjuksebo	Hokksund	Horten	Hønefoss	Kongsberg	Kongsvinger	
56	Heskestad....	498	856	1773	627	834	438	392	559	550	649	498	1264	617	1076	355	421	492	475	392	591
56	Hinna	600	958	1875	729	936	540	494	661	652	751	600	1366	719	1178	457	523	594	577	494	693
48	Hjartåsen ...	1098	1576	177	1086	762	1158	1298	1037	1206	956	1112	332	979	520	1241	1175	1212	1195	1204	1050
44	Hjellum	124	602	1160	157	222	184	324	63	232	27	138	651	5	463	267	201	238	221	230	121
45	Hjerkinn	375	853	900	418	39	435	575	314	483	288	389	391	256	203	518	452	489	472	481	382
-	Hjuksebo	143	501	1418	272	479	83	57	204	195	294	143	909	262	721	-	66	137	120	37	236
56	Hognestad ...	572	930	1847	701	908	512	466	633	624	723	572	1338	691	1150	429	495	566	549	466	665
-	Hokksund....	77	435	1352	206	413	17	123	138	129	228	77	843	196	655	66	-	71	54	29	170
58	Hol	249	229	1524	378	585	223	329	310	227	400	235	1015	368	827	272	206	277	152	235	342
48	Holandsvika..	965	1443	310	953	629	1025	1165	904	1073	823	979	199	846	387	1108	1042	1079	1062	1071	917
50	Holm	84	476	1359	213	420	24	116	145	170	235	84	850	203	662	107	41	30	95	70	177
50	Holmestrand .	93	485	1368	222	429	33	107	154	179	244	93	859	212	671	116	50	21	104	79	186
38	Holstad	35	499	1310	164	371	81	221	96	129	186	35	801	154	613	164	98	135	118	127	128
53	Holtsås	148	506	1423	277	484	88	52	209	200	299	148	914	267	726	5	71	142	125	42	241
46	Hommelvik ..	570	1048	705	558	234	630	770	509	678	428	584	196	451	8	713	647	684	667	676	522
53	Hoppestad ...	183	541	1458	312	519	123	17	244	235	334	183	949	302	761	40	106	117	160	77	276
-	Horten	114	506	1389	243	450	54	100	175	200	265	114	880	233	692	137	71	-	125	100	207
40	Hov	131	479	1406	260	467	169	275	192	23	282	117	897	250	709	218	152	223	98	181	224
45	Hovin	501	979	774	489	165	561	701	440	609	359	515	265	382	77	644	578	615	598	607	453
42	Hunder	190	668	1085	233	146	250	390	129	298	103	204	576	71	388	333	267	304	287	296	197
42	Hundorp	245	723	1030	288	91	305	445	184	353	158	259	521	126	333	388	322	359	342	351	252
40	Hval	93	385	1368	222	429	75	181	154	71	244	79	859	212	671	124	58	129	4	87	186
50	Hvalstad....	26	486	1301	155	362	34	174	87	120	177	26	792	145	604	117	51	88	105	80	119
54	Hynnekleiv ..	305	663	1580	434	641	245	199	366	357	456	305	1071	424	883	162	228	299	282	199	398
50	Høn	28	484	1303	157	364	32	172	89	122	179	28	794	147	606	115	49	86	103	78	121
-	Hønefoss	97	381	1372	226	433	71	177	158	75	248	83	863	216	675	120	54	125	-	83	190
44	Hørsand	131	609	1153	150	229	191	331	70	239	20	145	644	12	456	274	208	245	228	237	114
44	Høsoien.....	385	863	899	364	276	445	585	324	493	234	399	390	266	202	528	462	499	482	491	328
50	Høvik	17	481	1292	146	353	43	183	78	111	168	17	783	136	595	126	60	97	100	89	110
37	Høybråten ...	6	484	1269	123	330	66	206	55	114	145	20	760	113	572	149	83	120	103	112	87
56	Høye	400	758	1675	529	736	340	294	461	452	551	400	1166	519	978	257	323	394	377	294	493
40	Hågås	104	452	1379	233	440	142	248	165	4	255	90	870	223	682	191	125	196	71	154	197
58	Håreina.....	360	152	1635	489	696	334	440	421	338	511	346	1126	479	938	383	317	388	263	346	453
44	Ilseng	128	606	1156	153	226	188	328	67	236	23	142	647	9	459	271	205	242	225	234	117
38	Ingedal	129	593	1404	258	465	175	315	190	223	280	129	895	248	707	258	192	229	212	221	222
38	Ise	104	568	1379	233	440	150	290	165	198	255	104	870	223	682	233	167	204	187	196	197
40	Jaren	79	427	1354	208	415	117	223	140	29	230	65	845	198	657	166	100	171	46	129	172
37	Jessheim	38	516	1237	139	298	98	238	23	146	113	52	728	81	540	181	115	152	135	144	103
42	Jessnes	126	604	1149	169	210	186	326	65	234	39	140	640	7	452	269	203	240	223	232	133
40	Jevnaker.....	84	394	1359	213	420	84	190	145	62	235	70	850	203	662	133	67	138	13	96	177
37	Jømna	164	642	1146	117	262	224	364	103	272	13	178	637	45	449	307	241	278	261	270	81

II. Avstander til forgreningsstasjonene etc. i Oslo, Hamar, Trondheim,
Drammen, Kristiansand, Stavanger og Bergen distrikter.

Kornsje gr.	Kristiansand	Lillestrøm	Moss	Nelaug	Neslandsvatn	Nordagutu	Oslo	Reinsvoll	Roa	Sarpsborg	Ski	Skoppum	Stavanger	Storlien gr.	Støren	Tinnoset	Trondheim	Vikersund	Voss	Andalsnes	
661	126	512	551	209	270	345	491	556	507	596	515	485	108	1146	992	395	1044	447	770	948	Heskestad
763	228	614	653	311	372	447	593	658	609	698	617	587	6	1248	1094	497	1146	549	872	1050	Hinna
1275	1470	1084	1165	1387	1326	1251	1105	1212	1163	1210	1129	1205	1704	590	604	1281	552	1201	1490	876	Hjartåsen
301	496	110	191	413	352	277	131	238	189	236	155	231	730	533	379	307	431	227	516	336	Hjellum
552	747	361	442	664	603	528	382	489	440	487	406	482	981	273	119	558	171	478	767	153	Hjerkinn
306	229	157	196	146	85	10	136	201	152	241	160	130	463	791	637	40	639	92	415	593	Hjuksebø
735	200	536	625	283	344	419	565	630	581	670	589	559	34	1220	1066	469	1118	521	844	1022	Hognestad
240	295	91	130	212	151	76	70	135	86	175	94	64	529	725	571	106	623	26	349	527	Hokksund
412	501	263	302	418	357	282	242	233	184	347	266	270	735	897	743	312	795	180	143	699	Hol
1142	1337	951	1032	1254	1193	1118	972	1079	1030	1077	996	1072	1571	457	471	1148	419	1068	1357	743	Holandsvika
247	336	98	137	253	192	117	77	176	127	182	101	23	570	732	578	147	630	67	390	534	Holm
256	345	107	146	262	201	126	86	185	136	191	110	14	579	741	587	156	639	76	399	543	Holmestrand
142	393	49	32	310	249	174	28	135	86	81	4	128	627	683	529	204	581	124	413	485	Holstad
311	224	162	201	141	80	5	141	206	157	246	165	135	458	796	642	45	694	97	420	598	Holtsås
747	942	556	637	859	798	723	577	684	635	682	601	677	1176	78	76	753	24	673	962	348	Hommelvik
346	249	197	236	166	105	30	176	241	192	281	200	110	483	831	677	80	729	132	455	633	Hoppestad
277	366	128	167	283	222	147	107	206	157	212	131	7	600	762	608	177	660	97	420	564	Horten
294	447	145	184	364	303	228	124	29	66	229	148	216	681	779	625	258	677	126	393	581	Hov
678	873	487	568	790	729	654	508	615	566	613	532	608	1107	147	7	684	45	604	893	279	Hovin
367	562	176	257	479	418	343	197	304	255	302	221	297	796	458	304	373	356	293	582	260	Hunder
422	617	231	312	534	473	398	252	359	310	357	276	352	851	403	249	428	301	348	637	205	Hundorp
256	353	107	146	270	209	134	86	77	28	191	110	122	587	741	587	164	639	32	299	543	Hval
189	346	40	79	263	202	127	19	126	77	124	43	81	580	674	520	157	572	77	400	476	Hvalstad
468	67	319	358	16	77	152	298	363	314	403	322	292	301	953	799	202	851	254	577	755	Hynnekleiv
191	344	42	81	261	200	125	21	128	79	126	45	79	578	676	522	155	574	75	398	478	Høn
260	349	111	150	266	205	130	90	81	32	195	114	118	583	745	591	160	643	28	295	547	Hønefoss
308	503	117	198	420	359	284	138	245	196	243	162	238	737	526	372	314	424	234	523	343	Hørsand
562	757	371	452	674	613	538	392	499	450	497	416	492	991	272	118	568	170	488	777	390	Høsoien
180	355	31	70	272	211	136	10	117	68	115	34	90	589	665	511	166	563	86	395	467	Høvik
183	378	8	73	295	234	159	13	120	71	118	37	113	612	642	488	189	540	109	398	444	Høybråten
563	28	414	453	111	172	247	393	458	409	498	417	387	206	1048	894	297	946	349	672	850	Høye
267	420	118	157	337	276	201	97	10	39	202	121	189	654	752	598	231	650	99	366	554	Hågård
523	612	374	413	529	468	393	353	344	295	458	377	381	846	1008	854	423	906	291	66	810	Håreina
305	500	114	195	417	356	281	135	242	193	240	159	235	734	529	375	311	427	231	520	340	Ilseng
44	487	143	66	404	343	268	122	229	180	17	98	222	721	777	623	298	675	218	507	579	Ingedal
69	462	118	57	379	318	243	97	204	155	8	73	197	696	752	598	273	650	193	482	554	Ise
242	395	93	132	312	251	176	72	35	14	177	96	164	629	727	573	206	625	74	341	529	Jaren
215	410	24	105	327	266	191	45	152	103	150	69	145	644	610	456	221	508	141	430	412	Jessheim
303	498	112	193	415	354	279	133	240	191	238	157	233	732	522	368	309	420	229	518	324	Jessnes
247	362	98	137	279	218	143	77	68	19	182	101	131	596	732	578	173	630	41	308	534	Jevnaker
341	536	150	231	453	392	317	171	278	229	276	195	271	770	519	365	347	417	267	556	376	Jømna

II. Avstander til forgreningsstasjonene etc. i Oslo, Hamar, Trondheim,
 Drammen, Kristiansand, Stavanger og Bergen distrikter.

Avstander på egen bane, side		Alnabru	Bergen	Bodø	Charlberg gr.	Dombås	Drammen	Eidanger	Eidsvoll	Eina	Elverum	Grefsen	Grong	Hamar	Hell	Hjukkøyg	Hokksund	Horten	Hønefoss	Kongsberg	Kongsvinger
46	Jørstad	720	1198	555	708	384	780	920	659	828	578	734	46	601	142	863	797	834	817	826	672
50	Jåberg	152	544	1427	281	488	92	48	213	238	303	152	918	271	730	105	109	52	163	138	245
38	Kambo	61	525	1336	190	397	107	247	122	155	212	61	827	180	639	190	124	161	144	153	154
37	Kirkenær	126	604	1194	69	310	186	326	151	234	61	140	685	93	497	269	203	240	223	232	33
50	Kjellstad.....	55	457	1330	184	391	5	146	116	149	206	55	821	174	633	88	22	59	76	51	148
40	Kjelsås	17	461	1292	146	353	63	203	78	91	168	3	783	136	595	146	80	117	80	109	110
52	Kjerre	171	529	1446	300	507	111	159	232	223	322	171	937	290	749	102	94	165	148	65	264
50	Kjose.....	177	569	1452	306	513	117	23	238	263	328	177	943	296	755	80	134	77	188	117	270
54	Kjosens	207	565	1482	336	543	147	101	268	259	358	207	973	326	785	64	130	201	184	101	300
56	Klepp	581	939	1856	710	917	521	475	642	633	732	581	1347	700	1159	438	504	575	558	475	674
56	Klungland ...	523	881	1798	652	859	463	417	584	575	674	523	1289	642	1101	380	446	517	500	417	616
37	Kløfta	30	508	1245	131	306	90	230	31	138	121	44	736	89	548	173	107	144	127	136	95
52	Kløftefoss ...	124	430	1399	253	460	64	170	185	124	275	124	890	243	702	113	47	118	49	76	217
38	Knapstad	49	513	1324	178	385	95	235	110	143	200	49	815	168	627	178	112	149	132	141	142
38	Kolbotn	20	484	1295	149	356	66	206	81	114	171	20	786	139	598	149	83	120	103	112	113
40	Kolbu	123	471	1398	252	459	161	267	184	15	274	109	889	242	701	210	144	215	90	173	216
58	Kolsrud.....	171	307	1446	300	507	145	251	232	149	322	157	937	290	749	194	128	199	74	157	264
-	Kongsberg ...	106	464	1381	235	442	46	94	167	158	257	106	872	225	684	37	29	100	83	-	199
-	Kongsvinger..	93	571	1227	36	343	153	293	126	201	94	107	718	126	530	236	170	207	190	199	-
45	Kongsvoll ...	386	864	889	429	50	446	586	325	494	299	400	380	267	192	529	463	500	483	492	393
44	Koppang.....	240	718	1044	219	338	300	440	179	348	89	254	535	121	347	383	317	354	337	346	183
46	Kopperå	634	1112	753	622	298	694	834	573	742	492	648	244	515	56	777	711	748	731	740	586
38	Kornsjø.....	172	636	1447	301	508	218	358	233	266	323	172	938	291	750	301	235	272	255	264	265
44	Kotsøy	484	962	800	463	177	544	684	423	592	333	498	291	365	103	627	561	598	581	590	427
54	Kragerø	254	612	1529	383	590	194	148	315	306	405	254	1020	373	832	111	177	248	231	148	347
52	Kravikfjord ..	176	534	1451	305	512	116	164	237	228	327	176	942	295	754	107	99	170	153	70	269
52	Krekling	92	450	1367	221	428	32	108	153	144	243	92	858	211	670	51	15	86	69	14	185
-	Kristiansand .	372	730	1647	501	708	312	266	433	424	523	372	1138	491	950	229	295	366	349	266	465
52	Krøderen	129	435	1404	258	465	69	175	190	129	280	129	895	248	707	118	52	123	54	81	222
38	Kråkstad	37	501	1312	166	373	83	223	98	131	188	37	803	156	615	166	100	137	120	129	130
40	Kutjern.....	99	447	1374	228	435	137	243	160	9	250	85	865	218	677	180	120	191	66	149	192
48	Kvalfors	940	1418	335	928	604	1000	1140	879	1048	798	954	174	821	362	1083	1017	1054	1037	1046	892
42	Kvam	269	747	1006	312	67	329	469	208	377	182	283	497	150	309	412	346	383	366	375	276
45	Kvål	519	997	756	507	183	579	719	458	627	377	533	247	400	59	662	596	633	616	625	471
48	Laksfors	925	1403	350	913	589	985	1125	864	1033	783	939	159	806	347	1068	1002	1039	1022	1031	877
52	Lampeland ..	127	485	1402	256	463	67	115	188	179	278	127	893	246	705	58	50	121	104	21	220
38	Langhus	28	492	1303	157	364	74	214	89	122	179	28	794	147	606	157	91	128	111	120	121
44	Langlete	456	934	828	435	205	516	656	395	564	305	470	319	337	131	599	533	570	553	562	399
46	Langstein....	597	1075	678	585	261	657	797	536	705	455	611	169	478	19	740	674	711	694	703	549
50	Larvik	166	558	1441	295	502	106	34	227	252	317	166	932	285	744	91	123	66	177	128	259
48	Lassemoen ...	801	1279	474	789	465	861	1001	740	909	659	815	35	682	223	944	878	915	898	907	753

II. Avstander til forgretningsstasjonene etc. i Oslo, Hamar, Trondheim,
Drammen, Kristiansand, Stavanger og Bergen distrikter.

Kornsjø gr.	Kristiansand	Lillestrøm	Moss	Nelang	Neslandsvatn	Nordagutu	Oslo	Reinsvoll	Roa	Sarpsborg	Ski	Skoppum	Stavanger	Storlien gr.	Støren	Tinnoset	Trondheim	Vikersund	Voss	Åndalsnes	
897 315	1092 314	706 166	787 205	1009 231	948 170	873 95	727 145	834 244	785 195	832 250	751 169	827 45	1326 548	212 800	226 646	903 145	174 698	823 135	1112 458	498 602	Jørstad Jåberg
116 303 218	419 498 317	75 112 69	6 193 108	336 415 234	275 354 173	200 279 98	54 133 48	161 240 155	112 191 106	55 238 153	30 157 72	154 233 52	653 732 551	709 567 703	555 413 549	230 309 128	607 465 601	150 229 48	439 518 371	511 424 505	Kambo Kirkenær Kjellstad
180 334	375 331	31 185	70 224	292 248	231 187	156 112	10 164	97 229	48 180	115 269	34 188	110 158	609 565	665 819	511 665	186 142	563 717	106 120	375 443	467 621	Kjelsås Kjerre
340 370 744 686 207	289 165 209 151 402	191 221 595 537 16	230 260 634 576 97	206 82 292 234 319	145 21 353 295 258	70 54 428 370 183	170 200 574 516 37	269 265 639 581 144	220 216 590 532 95	275 305 679 621 142	194 224 598 540 61	70 194 25 510 137	523 399 1229 83 636	825 855 1075 1171 618	671 701 478 1017 464	120 104 478 420 213	723 753 1127 1069 516	160 156 530 472 133	483 479 853 795 422	627 657 1031 973 420	Kjose Kjosens Klepp Klungland Kløfta
287 124 157 286 334	342 407 378 439 423	138 63 34 137 185	177 54 47 176 224	259 324 234 356 340	198 263 159 295 279	123 188 13 220 204	117 42 13 116 164	130 149 120 9 155	81 100 71 58 106	222 63 92 221 269	141 18 11 140 188	111 142 113 208 192	576 641 612 673 657	772 697 668 771 819	618 543 514 617 665	153 218 189 250 234	670 595 566 669 717	21 138 109 118 102	344 427 398 385 221	574 499 470 573 621	Kløftefoss Knapstad Kolbotn Kolbu Kolsrud
269 270 563 417 811	266 465 758 612 1006	120 79 372 226 620	159 160 453 307 701	183 332 675 529 923	122 321 614 468 862	47 246 539 393 787	99 100 393 247 641	164 207 500 354 748	115 158 451 305 699	204 205 498 352 746	123 124 417 271 665	93 200 493 347 741	500 699 992 846 1240	754 600 262 417 14	600 446 108 263 140	77 276 569 423 817	652 498 160 315 88	55 196 489 343 737	378 485 778 632 1026	556 457 164 452 412	Kongsberg Kongsvinger Kongsvoll Koppang Kopperå
1 661 417 339 255	530 856 170 336 280	186 470 268 190 106	109 551 307 229 145	447 773 87 253 197	386 712 26 192 136	311 637 101 117 61	165 491 247 169 85	272 598 312 263 185	223 549 263 185 101	60 596 352 271 190	141 515 241 163 79	265 591 404 570 514	764 1090 902 824 740	820 173 748 670 586	666 19 151 147 91	341 667 800 722 638	718 71 800 203 41	261 587 203 125 364	550 876 526 448 542	622 291 704 626 542	Kornsjø Kotsøy Kragersø Kravikfjord Krekling
535 292 136 262	- 347 395 415	386 143 51 113	425 182 42 152	83 264 312 332	144 203 251 271	219 128 176 196	365 122 30 92	430 135 137 15	381 86 88 34	470 227 75 197	389 146 6 116	359 116 629 184	234 581 629 649	1020 777 685 747	866 623 531 593	269 158 206 226	918 675 583 645	321 26 126 94	644 349 415 361	822 579 487 549	Kristiansand Krøderen Kråkstad Kutjern
1117 446 696	1312 641 891	926 255 505	1007 336 586	1229 558 808	1168 497 747	1093 422 672	947 276 526	1054 383 633	1005 334 584	1052 381 631	971 300 550	1047 376 626	1546 875 1125	432 379 129	446 225 25	1123 452 702	394 277 27	1043 372 622	1332 661 911	718 181 297	Kvalfors Kvam Kvål
1102 290 149 633 774	1297 287 386 828 969	911 141 42 442 583	992 180 39 523 664	1214 204 303 745 886	1153 143 242 684 825	1078 68 167 609 750	932 120 21 463 604	1039 185 128 570 711	990 136 79 521 662	1037 225 84 568 709	956 144 3 487 628	1032 114 121 563 704	1531 521 620 1062 1203	417 775 676 201 89	431 621 522 47 103	1108 98 197 639 780	379 673 574 99 51	1028 76 117 559 700	1317 399 406 848 989	703 577 478 319 375	Laksfors Lampeland Langhus Langlete Langstein
329 978	300 1173	180 787	219 868	217 1090	156 1029	81 954	159 808	258 915	209 866	264 913	183 832	59 908	534 1407	814 293	660 307	131 984	712 255	149 904	472 1193	616 579	Larvik Lassemoen

II. Avstander til forgreningsstasjonene etc. i Oslo, Hamar, Trondheim,
 Drammen, Kristiansand, Stavanger og Bergen distrikter.

Avstander på egen bane, side		Distrikter																			
		Alnabru	Bergen	Bodø	Charl.berg gr.	Dombås	Drammen	Eidanger	Eidsvoll	Eina	Elverum	Grefsen	Grong	Hamar	Hell	Hjuksebe	Hokkaund	Horten	Hønefoss	Kongsberg	Kongsvinger
52	Laugi.....	163	521	1438	292	499	103	151	224	215	314	163	929	282	741	94	86	157	140	57	256
50	Lauve.....	157	549	1432	286	493	97	43	218	243	308	157	923	276	735	100	114	57	168	137	250
46	Leangen.....	549	1027	726	537	213	609	749	488	657	407	563	217	430	29	692	626	663	646	655	501
40	Leira.....	213	561	1488	342	549	251	357	274	105	364	199	979	332	791	300	234	305	180	263	306
37	Leirsund....	20	498	1255	121	316	80	220	41	128	131	34	746	99	558	163	97	134	117	126	85
56	Leivoll.....	416	774	1691	545	752	356	310	477	468	567	416	1182	535	994	273	339	410	393	310	509
40	Lena.....	128	476	1403	257	464	166	272	189	20	279	114	894	247	706	215	149	220	95	178	221
45	Ler.....	514	992	761	502	178	574	714	453	622	372	528	252	395	64	657	591	628	611	620	466
43	Lesja.....	354	832	957	397	18	414	554	293	462	267	368	448	235	260	497	431	468	451	460	361
43	Lesjaskog...	384	862	987	427	48	444	584	323	492	297	398	478	265	290	527	461	498	481	490	391
43	Lesjaverk...	373	851	976	416	37	433	573	312	481	286	387	467	254	279	516	450	487	470	479	380
46	Levanger....	630	1108	645	618	294	690	830	569	738	488	644	136	511	52	773	707	744	727	736	582
50	Lier.....	53	459	1328	182	389	7	147	114	147	204	53	819	172	631	90	24	61	78	53	146
42	Lillehammer..	177	655	1098	220	159	237	377	116	285	90	191	589	58	401	320	254	291	274	283	184
-	Lillestrøm...	14	492	1261	115	322	74	214	47	122	137	28	752	105	564	157	91	128	111	120	79
37	Lindeberg...	26	504	1249	127	310	86	226	35	134	125	40	740	93	552	169	103	140	123	132	91
58	Liudden.....	186	292	1461	315	522	160	266	247	164	337	172	952	305	764	209	143	214	89	172	279
38	Lisleby.....	105	569	1380	234	441	151	291	166	199	256	105	871	224	683	234	168	205	188	197	198
53	Lisleherad....	158	516	1433	287	494	98	72	219	210	309	158	924	277	736	15	81	152	135	52	251
38	Ljan.....	15	479	1290	144	351	61	201	76	109	166	15	781	134	593	144	78	115	98	107	108
43	Lora.....	363	841	966	406	27	423	563	302	471	276	377	457	244	269	506	440	477	460	469	370
42	Losna.....	217	695	1058	260	119	277	417	156	325	130	231	549	98	361	360	294	331	314	323	224
45	Lundamo.....	508	986	767	496	172	568	708	447	616	366	522	258	389	70	651	585	622	605	614	460
54	Lunde.....	184	542	1459	313	520	124	78	245	236	335	184	950	303	762	41	107	178	161	78	277
40	Lunner.....	68	416	1343	197	404	106	212	129	40	219	54	834	187	646	155	89	160	35	118	161
46	Lurudal.....	745	1223	530	733	409	805	945	684	853	603	759	21	626	167	888	822	859	842	851	697
50	Lysaker.....	13	477	1288	142	349	47	187	74	107	164	13	779	132	591	130	64	101	96	93	106
48	Lønsdal.....	1149	1627	126	1137	813	1209	1349	1088	1257	1007	1163	383	1030	571	1292	1226	1263	1246	1255	1101
37	Lørenskog....	7	485	1268	122	329	67	207	54	115	144	21	759	112	571	150	84	121	104	113	86
44	Løten.....	136	614	1148	145	234	196	336	75	244	15	150	639	17	451	279	213	250	233	242	109
37	Magnor.....	126	604	1260	3	376	186	326	159	234	127	140	751	159	563	269	203	240	223	232	33
48	Majavatn....	868	1346	407	856	532	928	1068	807	976	726	882	102	749	290	1011	945	982	965	974	820
46	Malvik.....	561	1039	714	549	225	621	761	500	669	419	575	205	442	17	704	638	675	658	667	513
56	Mariero.....	602	960	1877	731	938	542	496	663	654	753	602	1368	721	1180	459	525	596	579	496	695
56	Marnardal....	409	767	1634	538	745	349	303	470	461	560	409	1175	528	987	266	332	403	386	303	502
43	Marstein.....	432	910	1035	475	96	492	632	371	540	345	446	526	313	338	575	509	546	529	538	439
37	Matrand.....	115	593	1249	14	365	175	315	148	223	116	129	740	148	552	258	192	229	212	221	29
52	Meheia.....	120	478	1395	249	456	60	80	181	172	271	120	886	239	698	23	43	114	97	14	213
45	Melhus.....	526	1004	749	514	190	586	726	465	634	384	540	240	407	52	669	603	640	623	632	478
54	Merkebekk..	234	592	1509	363	570	174	128	295	286	385	234	1000	353	812	91	157	228	211	128	327
46	Meråker.....	627	1105	746	615	291	637	827	566	735	485	641	237	508	49	770	704	741	724	733	579
46	Midtsandan..	565	1043	710	553	229	625	765	504	673	423	579	201	446	13	708	642	679	662	671	517
44	Midtskog....	146	624	1138	135	244	206	346	85	254	5	160	629	27	441	289	223	260	243	252	99
42	Minnesund...	69	547	1206	170	267	129	269	8	177	82	83	697	50	509	212	146	183	166	175	134
56	Mjølfjell....	361	117	1636	490	697	335	441	422	339	512	347	1127	480	939	384	318	389	264	347	454
52	Mjøndalen...	71	441	1346	200	407	11	129	132	135	222	71	837	190	649	72	6	65	60	35	164

II. Avstander til forgreningsstasjonene etc. i Oslo, Hamar, Trondheim,
Drammen, Kristiansand, Stavanger og Bergen distrikter.

Kornsjø gr.	Kristiansand	Lillestrøm	Moss	Nelaug	Neslandsvatn	Nordagutu	Oslo	Reinsvoll	Roa	Sarpsborg	Ski	Skoppum	Stavanger	Storlien gr.	Støren	Tinnoset	Trondheim	Vikersund	Voss	Andalsnes	
326	323	177	216	240	179	104	156	221	172	261	180	150	557	811	657	134	709	112	435	613	Laugi
320	309	171	210	226	165	90	150	249	200	255	174	50	543	805	651	140	703	140	463	607	Lauve
726	921	535	616	838	777	702	556	663	614	661	580	656	1155	99	55	732	3	652	941	327	Leangen
376	529	227	266	446	385	310	206	111	148	311	230	298	763	861	707	340	759	208	475	663	Leira
197	392	6	87	309	248	173	27	134	85	132	51	127	626	628	474	203	526	123	412	430	Leirsund
579	44	430	469	127	188	263	409	474	425	514	433	403	190	1064	910	313	962	365	688	866	Leivoll
291	444	142	181	361	300	225	121	14	63	226	145	213	678	776	622	255	674	123	390	578	Lena
691	886	500	581	803	742	667	521	628	579	626	545	621	1120	134	20	697	32	617	906	292	Ler
531	726	340	421	643	582	507	361	468	419	466	385	461	960	330	176	537	228	457	746	96	Lesja
561	756	370	451	673	612	537	391	498	449	496	415	491	990	360	206	567	258	487	776	66	Lesjaskog
550	745	359	440	662	601	526	380	487	438	485	404	480	979	349	195	556	247	476	765	77	Lesjaverk
807	1002	616	697	919	858	783	637	744	695	742	661	737	1236	122	136	813	84	733	1022	408	Levanger
216	319	67	106	236	175	100	46	153	104	151	70	54	553	701	547	130	599	50	373	503	Lier
354	549	163	244	466	405	330	184	291	242	289	208	284	783	471	317	360	369	280	569	273	Lillehammer
191	386	-	81	303	242	167	21	128	79	126	45	121	620	634	480	197	532	117	406	436	Lillestrøm
203	398	12	93	315	254	179	33	140	91	138	57	133	632	622	468	209	520	129	418	424	Lindeberg
349	438	200	239	355	294	219	179	170	121	284	203	207	672	834	680	249	732	117	206	636	Liodden
72	463	119	38	380	319	244	98	205	156	11	74	198	697	753	599	274	651	194	483	555	Lisleby
321	244	172	211	161	100	25	151	216	167	256	175	145	478	806	652	25	704	107	430	608	Lisleherad
162	373	29	52	290	229	154	8	115	66	97	16	108	607	663	509	184	561	104	393	465	Ljan
540	735	349	430	652	591	516	370	477	428	475	394	470	969	339	185	556	237	466	755	87	Lora
394	539	203	284	506	445	370	224	331	282	329	248	324	823	431	277	400	329	320	609	233	Losna
685	880	494	575	797	736	661	515	622	573	620	539	615	1114	140	14	691	38	611	900	286	Lundamo
347	188	198	237	105	44	31	177	242	193	282	201	171	422	832	678	81	730	133	456	634	Lunde
231	384	82	121	301	240	165	61	46	3	166	85	153	618	716	562	195	614	63	330	518	Lunner
922	1117	731	812	1034	973	898	752	859	810	857	776	852	1351	237	251	928	199	848	1137	523	Lurudal
176	359	27	66	276	215	140	6	113	64	111	30	94	593	661	507	170	559	90	391	463	Lysaker
1326	1521	1135	1216	1438	1377	1302	1156	1263	1214	1261	1180	1256	1755	641	655	1332	603	1252	1541	927	Lønsdal
184	379	7	74	296	235	160	14	121	72	119	38	114	613	641	487	190	539	110	399	443	Lørenskog
313	508	122	203	425	364	289	143	250	201	248	167	243	742	521	367	319	419	239	528	348	Løten
303	498	112	193	415	354	279	133	240	191	238	157	233	732	633	479	309	531	229	518	490	Magnor
1045	1240	854	935	1157	1096	1021	875	982	933	980	899	975	1474	360	374	1051	322	971	1260	646	Majavatn
738	933	547	628	850	789	714	568	675	626	673	592	668	1167	87	67	744	15	664	953	339	Malvik
765	230	616	655	313	374	449	595	660	611	700	619	589	4	1250	1096	499	1148	551	874	1052	Mariero
572	37	423	462	120	181	256	402	467	418	507	426	396	197	1057	903	306	955	358	681	859	Marnardal
609	804	418	499	721	660	585	439	546	497	544	463	539	1038	408	254	615	306	535	824	18	Marstein
292	487	101	182	404	343	268	122	229	180	227	146	222	721	622	468	298	520	218	507	479	Matrand
283	252	134	173	169	108	33	113	178	129	218	137	107	486	768	614	63	666	69	392	570	Meheia
703	898	512	593	815	754	679	533	640	591	638	557	633	1132	122	32	709	20	629	918	304	Melhus
397	150	248	287	67	6	81	227	292	243	332	251	221	384	882	728	131	780	183	506	684	Merkebekk
804	999	613	694	916	855	780	634	741	692	739	658	734	1233	21	133	810	81	730	1019	405	Meråker
742	937	551	632	854	793	718	572	679	630	677	596	672	1171	83	71	748	19	668	957	343	Midtsandan
323	518	132	213	435	374	299	153	260	211	258	177	253	752	511	357	329	409	249	538	358	Midtskog
246	441	55	136	358	297	222	76	183	134	181	100	176	675	579	425	252	477	172	461	381	Minnesund
524	613	375	414	530	469	394	354	345	296	459	378	382	847	1009	855	424	907	292	31	811	Mjølfjell
234	301	85	124	218	157	82	64	141	92	169	88	58	535	719	565	112	617	32	355	521	Mjøndalen

II. Avstander til forgreningsstasjonene etc. i Oslo, Hamar, Trondheim,
 Drammen, Kristiansand, Stavanger og Bergen distrikter.

Avstander på egen bane, side		Alnabru	Bergen	Bodø	Charl.berg gr.	Dombås	Drammen	Eidanger	Eidsvoll	Eina	Elverum	Grefsen	Grong	Hamar	Hell	Hjuksebo	Hokksund	Horten	Hønefoss	Kongsberg	Kongsvinger.
42	Moelv	149	627	1126	192	187	209	349	88	257	62	163	617	30	429	292	226	263	246	255	156
56	Moi	484	842	1759	613	820	424	378	545	536	635	484	1250	603	1062	341	407	478	461	378	577
48	Mo i Rana ..	1044	1522	231	1032	708	1104	1244	983	1152	902	1058	278	925	466	1187	1121	1158	1141	1150	996
42	Morskogen ...	77	555	1198	178	259	137	277	16	185	74	91	689	42	501	220	154	191	174	183	142
52	Morud	119	425	1394	248	455	59	165	180	119	270	119	885	238	697	108	42	113	44	71	212
54	Mosby	362	720	1637	491	698	302	256	423	414	513	362	1128	481	940	219	285	356	339	256	455
48	Mosjøen	952	1430	323	940	616	1012	1152	891	1060	810	966	186	833	374	1095	1029	1066	1049	1058	904
-	Moss	67	531	1342	196	403	113	253	128	161	218	67	833	186	645	196	130	167	150	159	160
40	Movatn	26	452	1301	155	362	72	212	87	82	177	12	792	145	604	155	89	126	71	118	119
58	Myrdal	343	135	1618	472	679	317	423	404	321	494	329	1109	462	921	366	300	371	246	329	436
38	Myrvoll	23	487	1298	152	359	69	299	84	117	174	23	789	142	601	152	86	123	106	115	116
38	Mysen	71	535	1346	200	407	117	257	132	165	222	71	837	190	649	200	134	171	154	163	164
46	Mære	661	1139	614	649	325	721	861	600	769	519	675	105	542	83	804	738	775	758	767	613
58	Mønshaug ...	399	93	1674	528	735	373	479	460	377	550	385	1165	518	977	422	356	427	302	385	492
52	Nakkerud ...	112	400	1387	241	448	52	158	173	94	263	102	878	231	690	101	35	106	19	64	205
54	Nakksjø	200	558	1475	329	536	140	94	261	252	351	200	966	319	778	57	123	194	177	94	293
37	Namnå	131	609	1189	74	305	191	331	146	239	56	145	680	88	492	274	208	245	228	237	38
46	Namsos	817	1295	560	805	481	877	1017	756	925	675	831	51	698	239	960	894	931	914	923	769
48	Namsskogan..	836	1314	439	824	500	896	1036	775	944	694	850	70	717	258	979	913	950	933	942	788
-	Nelauget	289	647	1564	418	625	229	183	350	341	440	289	1055	408	867	146	212	283	266	183	382
58	Nesbyen	193	285	1468	322	529	167	273	254	171	344	179	959	312	771	216	150	221	96	179	286
58	Nesheim	412	106	1687	541	748	386	492	473	390	563	398	1178	531	990	435	369	440	315	398	505
-	Neslandsvatn .	228	586	1503	357	564	168	122	289	280	379	228	994	347	806	85	151	222	205	122	321
53	Nisterud	175	533	1450	304	511	115	25	236	227	326	175	941	294	753	32	98	125	152	69	268
40	Nittedal	31	447	1306	160	367	77	217	92	77	182	17	797	150	609	160	94	131	66	123	124
56	Nodeland	382	740	1657	511	718	322	276	443	434	533	382	1148	501	960	239	305	376	359	276	475
-	Nordagutu ...	153	511	1428	282	489	93	47	214	205	304	153	919	272	731	10	76	147	130	47	246
40	Nordsinni ...	162	510	1437	291	498	200	306	223	54	313	148	928	281	740	249	183	254	129	212	255
38	Nordstrand...	14	478	1289	143	350	60	200	75	108	165	14	780	133	592	143	77	114	97	106	107
53	Norefjord ...	185	543	1460	314	521	125	173	246	237	336	185	951	304	763	116	108	179	162	79	278
53	Notodden ...	152	510	1427	281	488	92	66	213	204	303	152	918	271	730	9	75	146	129	46	245
40	Nygaard	126	474	1401	255	462	164	270	187	18	277	112	892	245	704	213	147	218	93	176	219
50	Nykirke	102	494	1377	231	438	42	98	163	188	253	102	868	221	680	125	59	12	113	88	195
45	Nypan	531	1009	744	519	195	591	731	470	639	389	545	235	412	47	674	608	645	628	637	483
53	Nystrand ...	202	560	1477	331	538	142	2	263	254	353	202	968	321	780	59	125	102	179	96	295
56	Nærbø	568	926	1843	697	904	508	462	629	620	719	568	1334	687	1146	425	491	562	545	462	661
58	Nøkleby	104	374	1379	233	440	78	184	165	82	255	90	870	223	682	127	61	132	7	90	197
40	Odnes	147	495	1422	276	483	185	291	208	39	298	133	913	266	725	234	168	239	114	197	240
54	Oggevatn ...	333	691	1608	462	669	273	227	394	385	484	333	1099	452	911	190	256	327	310	227	426
56	Ogna	548	906	1823	677	884	488	442	609	600	699	548	1314	667	1126	405	471	542	525	442	641
50	Oklungen ...	189	569	1464	318	525	129	11	250	263	340	189	955	308	767	68	134	89	188	105	232
38	Onsøy	93	557	1368	222	429	139	279	154	187	244	93	859	212	671	222	156	193	176	185	186

II. Avstander til forgretningsstasjonene etc. i Oslo, Hamar, Trondheim,
Drammen, Kristiansand, Stavanger og Bergen distrikter.

Kornsjø gr.	Kristiansand	Lillestrøm	Moss	Nelang	Neslandsvatn	Nordagutu	Oslo	Reinsvoll	Roa	Sarpsborg	Ski	Skoppum	Stavanger	Storlien gr.	Støren	Tinnoset	Trondheim	Vikersund	Voss	Andalsnes	
326	521	135	216	438	377	302	156	263	214	261	180	256	755	499	345	332	397	252	541	301	Moelv
647	112	498	537	195	256	331	477	542	493	582	501	471	122	1132	978	381	1030	433	756	934	Moi
1221	1416	1030	1111	1333	1272	1197	1051	1158	1109	1156	1075	1151	1650	536	550	1227	498	1147	1436	822	Mo i Rana
254	449	63	144	366	305	230	84	191	142	189	108	184	683	571	417	260	469	180	469	373	Morskogen
282	337	133	172	254	193	118	112	125	76	217	136	106	571	767	613	148	665	16	339	569	Morud
525	10	376	415	73	134	209	355	420	371	460	379	349	244	1010	856	259	908	311	634	812	Mosby
1129	1324	938	1019	1241	1180	1105	959	1066	1017	1064	983	1059	1558	444	458	1135	406	1055	1344	730	Mosjøen
110	425	81	-	342	281	206	60	167	118	49	36	160	659	715	561	236	613	156	445	517	Moss
189	384	40	79	301	240	165	19	88	39	124	43	119	618	674	520	195	572	99	366	476	Movatn
506	595	357	396	512	451	376	336	327	278	441	360	364	829	991	837	406	889	274	49	793	Myrdal
154	381	37	44	298	237	162	16	123	74	89	8	116	615	671	517	192	569	112	401	473	Myrvoll
102	429	85	76	346	285	210	64	171	122	41	40	164	663	719	565	240	617	160	449	521	Mysen
838	1033	647	728	950	889	814	668	775	726	773	692	768	1267	153	167	844	115	764	1053	439	Mære
562	651	413	452	568	507	432	392	383	334	497	416	420	885	1047	893	462	945	330	7	849	Mønshaug
275	330	126	165	247	186	111	105	100	51	210	129	99	564	760	606	141	658	9	314	562	Na kkerud
363	172	214	253	89	28	47	193	258	209	298	217	187	406	848	694	97	746	149	472	650	Nakksjø
308	503	117	198	420	359	234	138	245	196	243	162	238	737	562	408	314	460	234	523	419	Namnå
994	1189	803	884	1106	1045	970	824	931	882	929	848	924	1423	309	323	1000	271	920	1209	595	Namsos
1013	1208	822	903	1125	1064	989	843	950	901	948	867	943	1442	328	342	1019	290	939	1228	614	Namsskogan
452	83	303	342	-	61	136	282	347	298	387	306	276	317	937	783	186	835	238	561	739	Nelau
356	445	207	246	362	301	226	186	177	128	291	210	214	679	841	687	256	739	124	199	643	Nesbyen
575	664	426	465	581	520	445	405	396	347	510	429	433	898	1060	906	475	958	343	20	862	Nesheim
391	144	242	281	61	-	75	221	286	237	326	245	215	378	876	722	125	774	177	500	678	Neslandsvatn
338	241	189	228	158	97	22	168	233	184	273	192	118	475	823	669	72	721	124	447	625	Nisterud
194	389	45	84	306	245	170	24	83	34	129	48	124	623	679	525	200	577	94	361	481	Nittedal
545	10	396	435	93	154	229	375	440	391	480	399	369	224	1030	876	279	928	331	654	832	Nodeland
316	219	167	206	136	75	-	146	211	162	251	170	140	453	801	647	50	699	102	425	603	Nordagutu
325	478	176	215	395	334	259	155	60	97	260	179	247	712	810	656	289	708	157	424	612	Nordsinni
163	372	28	53	289	228	153	7	114	65	98	17	107	606	662	508	183	560	103	392	464	Nordstrand
348	345	199	238	262	201	126	178	243	194	283	202	172	579	833	679	156	731	134	457	635	Norefjord
315	238	166	205	155	94	19	145	210	161	250	169	139	472	800	646	31	698	101	424	602	Notodden
289	442	140	179	359	298	223	119	12	61	224	143	211	676	774	620	253	672	121	388	576	Nygard
265	354	116	155	271	210	135	95	194	145	200	119	5	588	750	596	165	648	85	408	552	Nykirke
708	903	517	598	820	759	684	538	645	596	643	562	638	1137	117	37	714	15	634	923	309	Nypan
365	268	216	255	185	124	49	195	260	211	300	219	95	502	850	696	99	748	151	474	652	Nystrand
731	196	582	621	279	340	415	561	626	577	666	585	555	38	1216	1062	465	1114	517	840	1018	Nærbø
267	356	118	157	273	212	137	97	88	39	202	121	125	590	752	598	167	650	35	288	554	Nøkleby
310	463	161	200	380	319	244	140	45	82	245	164	232	697	795	641	274	693	142	409	597	Odnes
496	39	347	386	44	105	180	326	391	342	431	350	320	273	981	827	230	879	282	605	783	Oggevatn
711	176	562	601	259	320	395	541	606	557	646	565	535	58	1196	1042	445	1094	497	820	998	Ogna
352	277	203	242	194	133	58	182	269	220	287	206	82	511	837	683	108	735	160	483	639	Oklungen
84	451	107	26	368	307	232	86	193	144	23	62	186	685	741	587	262	639	182	471	543	Onsøy

N
O

II. Avstander til forgreningsstasjonene etc. i Oslo, Hamar, Trondheim,
 Drammen, Kristiansand, Stavanger og Bergen distrikter.

Avstander på egen bane, side		Alnabru	Bergen	Bodø	Charl.berg gr.	Dombås	Drammen	Eidanger	Eidsvoll	Eina	Elverum	Grefsen	Grong	Hamar	Hell	Hjukebo	Hokksund	Horten	Hønefoss	Kongsberg	Kongsvinger
45	Oppdal	423	901	852	466	87	483	623	362	531	336	437	343	304	155	566	500	537	520	529	430
44	Opphus	207	685	1077	186	305	267	407	146	315	56	221	568	88	380	350	284	321	304	313	150
38	Opppegård	25	489	1300	154	361	71	211	86	119	176	25	791	144	603	154	88	125	108	117	118
56	Ørrestad	515	873	1700	644	351	455	409	576	567	666	515	1281	634	1093	372	438	509	492	409	608
44	Orvos	399	877	885	378	262	459	599	338	507	248	413	376	280	188	542	476	513	496	505	342
44	Os	378	856	906	357	283	438	578	317	486	227	392	397	259	209	521	455	492	475	484	321
53	Osebakken ...	196	554	1471	325	532	136	4	257	248	347	196	962	315	774	53	119	104	173	90	289
-	Oslo	7	471	1282	136	343	53	193	68	101	158	7	773	126	585	136	70	107	90	99	100
53	Otta	290	768	985	333	46	350	490	229	398	203	304	476	171	288	433	367	404	387	396	297
42	Ottestad	112	590	1163	169	224	172	312	51	220	39	126	654	7	466	255	189	226	209	218	133
46	Overhalla	791	1269	534	779	455	851	991	730	899	649	805	25	672	213	934	868	905	888	897	743
59	Palmafoss ...	395	89	1670	524	731	369	475	456	373	546	381	1161	514	973	418	352	423	298	381	488
53	Pikerfoss	112	470	1387	241	448	52	100	173	164	263	112	878	231	690	43	35	106	89	6	205
53	Porsgrunn	197	555	1472	326	533	137	3	258	249	348	197	963	316	775	54	120	103	174	91	290
38	Prestebakke ..	162	626	1437	291	498	208	348	223	256	313	162	928	281	740	291	225	262	245	254	255
52	Pukerud	65	447	1340	194	401	5	135	126	141	216	65	831	184	643	78	12	59	66	41	158
38	Rakkestad ...	86	550	1361	215	422	132	272	147	180	237	86	852	205	664	215	149	186	169	178	179
58	Rallerud	128	350	1403	257	464	102	208	189	106	279	114	894	247	706	151	85	156	31	114	221
52	Randsfjord ..	115	399	1390	244	451	89	195	176	93	266	101	881	234	693	138	72	143	18	101	208
46	Ranheim	554	1032	721	542	218	614	754	493	662	412	568	212	435	24	697	631	668	651	660	506
44	Rasta	217	695	1067	196	315	277	417	156	325	66	231	558	98	370	360	294	331	314	323	160
40	Raufoss	119	467	1394	248	455	157	263	180	11	270	105	885	238	697	206	140	211	86	169	212
59	Reimegrend ..	370	108	1645	499	706	344	450	431	348	521	356	1136	489	948	393	327	398	273	356	463
-	Reinsvoll	114	462	1389	243	450	152	258	175	6	265	100	880	233	692	201	135	206	81	164	207
44	Reitan	425	903	859	404	236	485	625	364	533	274	439	350	306	162	568	502	539	522	531	368
44	Reitstøa	465	943	819	444	196	525	665	404	573	314	479	310	346	122	608	542	579	562	571	408
44	Rena	184	662	1100	163	282	244	384	123	292	33	198	591	65	403	327	261	298	281	290	127
42	Ring	153	631	1122	196	183	213	353	92	261	66	167	613	34	425	296	230	267	250	259	160
42	Ringebu	235	713	1040	278	101	295	435	174	343	148	249	531	116	343	378	312	349	332	341	242
42	Ringsaker ...	146	624	1129	189	190	206	346	85	254	59	160	620	27	432	289	223	260	243	252	153
46	Rinnan	638	1116	637	626	302	698	838	577	746	496	652	128	519	60	781	715	752	735	744	590
54	Rise	315	673	1590	444	651	255	209	376	367	466	315	1081	434	893	172	238	309	292	209	408
-	Roa	65	413	1340	194	401	103	209	126	43	216	51	831	184	643	152	86	157	32	115	158
48	Rognan	1194	1672	81	1182	858	1254	1394	1133	1302	1052	1208	428	1075	616	1337	1271	1308	1291	1300	1146
44	Rognes	492	970	792	471	169	552	692	431	600	341	506	283	373	95	635	569	606	589	598	435
52	Rollag	154	512	1429	283	490	94	142	215	206	305	154	920	273	732	85	77	148	131	48	247
43	Romsdalshorn.	442	920	1045	485	106	502	642	381	550	355	456	536	323	348	585	519	556	539	548	449
46	Ronglan	616	1094	659	604	280	676	816	555	724	474	630	150	497	38	759	693	730	713	722	568
37	Roverud	102	580	1218	45	334	162	302	135	210	85	116	709	117	521	245	179	216	199	208	9
42	Rudshøgda ..	141	619	1134	184	195	201	341	80	249	54	155	625	22	437	284	218	255	238	247	148
44	Rudstad	168	646	1116	147	266	228	368	107	276	17	182	607	49	419	311	245	282	265	274	111
44	Rugdalen ...	413	891	871	392	248	473	613	352	521	262	427	362	294	174	556	490	527	510	519	356
48	Rusåga	1173	1651	102	1161	837	1233	1373	1112	1281	1031	1187	407	1054	595	1316	1250	1287	1270	1279	1125

II. Avstander til forgreningsstasjonene etc. i Oslo, Hamar, Trondheim,
Drammen, Kristiansand, Stavanger og Bergen distrikter.

Kornsjø gr.	Kristiansand	Lillestrøm	Moss	Neløng	Neslandsvatn	Nordagutu	Oslo	Reinsvoll	Roa	Sarpsborg	Ski	Skoppum	Stavanger	Storlien gr.	Støren	Tinnoset	Trondheim	Vikersund	Voss	Andalsnes	
600	795	409	490	712	651	576	430	537	488	535	454	530	1029	225	71	606	123	526	815	201	Oppdal
384	579	193	274	496	435	360	214	321	272	319	238	314	813	450	296	390	348	310	599	419	Opphus
152	383	39	42	300	239	164	18	125	76	87	6	118	617	673	519	194	571	114	403	475	Oppegård
678	143	529	568	226	287	362	508	573	524	613	532	502	91	1163	1009	412	1067	464	787	965	Orrestad
576	771	385	466	688	627	552	406	513	464	511	430	506	1005	258	104	582	156	502	791	376	Orvos
555	750	364	445	667	606	531	385	492	443	490	409	485	984	279	125	561	177	481	770	397	Os
359	262	210	249	179	118	43	189	254	205	294	213	97	496	844	690	93	742	145	468	646	Osebakken
170	365	21	60	282	221	146	-	107	58	105	24	100	599	655	501	176	553	96	385	457	Oslo
467	662	276	357	579	518	443	297	404	355	402	321	397	896	358	204	473	256	393	682	160	Otta
289	484	98	179	401	340	265	119	226	177	224	143	219	718	536	382	295	434	215	504	338	Ottestad
968	1163	777	858	1080	1019	944	798	905	856	903	822	898	1397	283	297	974	245	894	1183	569	Overhalla
558	647	409	448	564	503	428	388	379	330	493	412	416	881	1043	889	458	941	326	3	845	Palmafoss
275	272	126	165	189	128	53	105	170	121	210	129	99	506	760	606	83	658	61	384	562	Pikerfoss
360	263	211	250	180	119	44	190	255	206	295	214	96	497	845	691	94	743	146	469	647	Porstr grunn
11	520	176	99	437	376	301	155	262	213	50	131	255	754	810	656	331	708	251	540	612	Prestebakke
228	307	79	118	224	163	88	58	147	98	163	82	52	541	713	559	118	611	38	361	515	Pukerud
87	444	100	75	361	300	225	79	186	137	26	55	179	678	734	580	255	632	175	464	536	Rakkestad
291	380	142	181	297	236	161	121	112	63	226	145	149	614	776	622	191	674	59	264	578	Rallerud
278	367	129	168	284	223	148	108	99	50	213	132	136	601	763	609	178	661	46	313	565	Randsfjord
731	926	540	621	843	782	707	561	668	619	666	585	661	1160	94	60	737	8	657	946	332	Ranheim
394	589	203	284	506	445	370	224	331	282	329	248	324	823	440	286	400	338	320	609	429	Rasta
282	435	133	172	352	291	216	112	5	54	217	136	204	669	767	613	246	665	114	381	569	Raufoss
533	622	384	423	539	478	403	363	354	305	468	387	391	856	1018	864	433	916	301	22	820	Reimegrend
277	430	128	167	347	286	211	107	-	49	212	131	199	664	762	608	241	660	109	376	564	Reinsvoll
602	797	411	492	714	653	578	432	539	490	537	456	532	1031	232	78	608	130	528	817	350	Reitan
642	837	451	532	754	693	618	472	579	530	577	496	572	1071	192	38	648	90	568	857	310	Reitstøa
361	556	170	251	473	412	337	191	298	249	296	215	291	790	473	319	367	371	287	576	396	Rena
330	525	139	220	442	381	306	160	267	218	265	184	260	759	495	341	336	393	256	545	297	Ring
412	607	221	302	524	463	388	242	349	300	347	266	342	841	413	259	418	311	338	627	215	Ringebu
323	518	132	213	435	374	299	153	260	211	258	177	253	752	502	348	329	400	249	538	304	Ringsaker
815	1010	624	705	927	866	791	645	752	703	750	669	745	1244	130	144	821	92	741	1030	416	Rinnan
478	109	329	368	26	87	162	308	373	324	413	332	302	343	963	809	212	861	264	587	765	Rise
228	381	79	118	298	237	162	58	49	-	163	82	150	615	713	559	192	611	60	327	515	Roa
1371	1566	1180	1261	1483	1422	1347	1201	1308	1259	1306	1225	1301	1800	686	700	1377	648	1297	1586	972	Rognan
669	864	478	559	781	720	645	499	606	557	604	523	599	1098	165	11	675	63	595	884	283	Rognes
317	314	168	207	231	170	95	147	212	163	252	171	141	548	802	648	125	700	103	426	604	Rollag
619	814	428	509	731	670	595	449	556	507	554	473	549	1048	418	264	625	316	545	834	8	Romsdalshorn
793	988	602	683	905	844	769	623	730	681	728	647	723	1222	108	122	799	70	719	1008	394	Ronglan
279	474	88	169	391	330	255	109	216	167	214	133	209	708	591	437	285	489	205	494	448	Roverud
318	513	127	208	430	369	294	148	255	206	253	172	248	747	507	353	324	405	244	533	309	Rudshøgda
345	540	154	235	457	396	321	175	282	233	280	199	275	774	489	335	351	387	271	560	380	Rudstad
590	785	399	480	702	641	566	420	527	478	525	444	520	1019	244	90	596	142	516	805	362	Rugdalen
1350	1545	1159	1240	1462	1401	1326	1180	1287	1238	1285	1204	1280	1779	665	679	1356	627	1276	1565	951	Rusåga

P
R

II. Avstander til forgreningsstasjonene etc. i Oslo, Hamar, Trondheim,
 Drammen, Kristiansand, Stavanger og Bergen distrikter.

Avstander på egen bane, side		Alnabru	Bergen	Bodø	Charlberg gr.	Dombås	Drammen	Eidanger	Eidsvoll	Eina	Elverum	Grefsen	Grong	Hamar	Hell	Hjuksebø	Hokksund	Horten	Hønefoss	Kongsberg	Kongsvinger
38	Rygge	76	540	1351	205	412	122	262	137	170	227	76	842	195	654	205	139	176	159	168	169
52	Rødberg	199	557	1474	328	535	139	187	260	251	350	199	965	318	777	130	122	193	176	93	292
48	Røklund	1180	1658	95	1168	844	1240	1380	1119	1288	1038	1194	414	1061	602	1323	1257	1294	1277	1286	1132
46	Røra	651	1129	624	639	315	711	851	590	759	509	665	115	532	73	794	728	765	748	757	603
44	Røros	392	870	892	371	269	452	592	331	500	241	406	383	273	195	535	469	506	489	498	335
48	Røsså	1011	1489	264	999	675	1071	1211	950	1119	869	1025	245	892	433	1154	1088	1125	1108	1117	963
50	Røyken	41	471	1316	170	377	19	159	102	135	192	41	807	160	619	102	36	73	90	65	134
38	Råde	84	548	1359	213	420	130	270	145	178	235	84	850	203	662	213	147	184	167	176	177
37	Rånåsfoss ...	38	516	1282	91	346	98	238	71	146	149	52	773	129	585	181	115	152	135	144	55
50	Råstad	142	534	1417	271	478	82	58	203	228	293	142	908	261	720	115	99	42	153	128	235
52	Saggrenda....	113	471	1388	242	449	53	87	174	165	264	113	879	232	691	30	36	107	90	7	206
50	Sande	80	472	1355	209	416	20	120	141	166	231	80	846	199	658	103	37	34	91	66	173
50	Sandefjord ...	147	539	1422	276	483	87	53	208	233	298	147	913	266	725	110	104	47	158	133	240
37	Sander.....	80	558	1240	49	356	140	280	113	188	107	94	731	139	543	223	157	194	177	186	13
40	Sandermosen .	23	455	1298	152	359	69	209	84	85	174	9	789	142	601	152	86	123	74	115	116
38	Sandesund ...	112	576	1387	241	448	158	298	173	206	263	112	878	231	690	241	175	212	195	204	205
56	Sandnes	592	950	1867	721	928	532	486	653	644	743	592	1358	711	1170	449	515	586	569	486	685
52	Sandsværmoen	108	466	1383	237	444	48	92	169	160	259	108	874	227	686	35	31	102	85	2	201
56	Sandvatn	449	807	1724	578	785	389	343	510	501	600	449	1215	568	1027	306	372	443	426	343	542
50	Sandvika	20	484	1295	149	356	40	180	81	114	171	20	786	139	598	123	57	94	103	86	113
54	Sandå	321	679	1596	450	657	261	215	389	373	472	321	1087	440	899	178	244	315	298	215	414
54	Sannidal	246	604	1521	375	582	186	140	307	298	397	246	1012	365	824	103	169	240	223	140	339
-	Sarpsborg ...	112	576	1387	241	448	158	298	173	206	263	112	878	231	690	241	175	212	195	204	205
48	Sefrivatn.....	878	1356	397	866	542	938	1078	817	986	736	892	112	759	300	1021	955	992	975	984	830
58	Seimsgrend ..	403	75	1678	532	739	377	483	464	381	554	389	1169	522	981	426	360	431	306	389	496
42	Sel	302	780	973	345	34	362	502	241	410	215	316	464	183	276	445	379	416	399	408	309
54	Seljås	317	675	1592	416	653	257	211	378	360	468	317	1083	436	895	174	240	311	204	211	410
45	Selsbakk	540	1018	735	528	204	600	740	479	648	398	554	226	421	38	683	617	654	637	646	492
54	Selåsvatn	280	638	1555	409	616	220	174	341	332	431	280	1046	399	858	137	203	274	257	174	373
50	Sem	128	520	1403	257	464	68	72	189	214	279	128	894	247	706	129	85	28	139	114	221
48	Semskå	1138	1616	137	1126	802	1198	1338	1077	1246	996	1152	372	1019	560	1281	1215	1252	1235	1244	1090
37	Seterstøa....	60	538	1260	69	368	120	260	93	168	127	74	751	151	563	203	137	174	157	166	33
54	Simonstad ...	297	655	1572	426	633	237	101	358	340	448	297	1063	416	875	154	220	201	274	101	390
45	Singsås	473	951	811	452	188	533	673	412	581	322	487	302	354	114	616	550	587	570	579	416
56	Sira	475	833	1750	604	811	415	369	536	527	626	475	1241	594	1053	332	398	469	452	369	568
56	Sirevåg	546	904	1821	675	882	486	440	607	598	697	546	1312	665	1124	403	469	540	523	440	639
56	Sirnes	478	836	1753	607	814	418	372	539	530	629	478	1244	597	1056	335	401	472	455	372	571
46	Sjemsvoll	772	1250	515	760	436	832	972	711	880	630	786	6	653	194	915	849	886	869	878	724
42	Sjoa	279	757	996	322	57	339	479	218	387	192	293	487	160	299	422	356	393	376	385	286
46	Skage	802	1280	545	790	466	862	1002	741	910	660	816	36	683	224	945	879	916	899	908	754
45	Skansen	545	1023	730	533	209	605	745	484	653	403	559	221	426	33	688	622	659	642	651	497
37	Skarnes	72	550	1248	57	364	132	272	105	180	115	86	739	147	551	215	149	186	169	178	21
50	Skarpsno....	9	473	1284	138	345	51	191	70	103	160	9	775	128	587	134	68	105	92	97	102
46	Skatval	588	1066	687	576	252	648	788	527	696	446	602	178	469	10	731	665	702	685	694	540
-	Ski	31	495	1306	160	367	77	217	92	125	182	31	797	150	609	160	94	131	114	123	124
53	Skien G.	193	551	1468	322	529	133	11	254	245	344	193	959	312	771	50	116	111	170	87	286
53	Skien N.	187	545	1462	316	523	127	13	248	239	338	187	953	306	765	44	110	113	164	81	280

II. Avstander til forgreningsstasjonene etc. i Oslo, Hamar, Trondheim,
Drammen, Kristiansand, Stavanger og Bergen distrikter.

Kornsjø gr.	Kristiansand	Lillestrøm	Moss	Nelaug	Neslandsvatn	Nordagutu	Oslo	Reinsvoll	Roa	Sarpsborg	Ski	Skoppum	Stavanger	Storlien gr.	Støren	Tinnoset	Trondheim	Vikersund	Voss	Andalanes	
101	434	90	9	351	290	215	69	176	127	40	45	169	668	724	570	245	622	165	454	526	Rygge
362	359	213	252	276	215	140	192	257	208	297	216	186	593	847	693	170	745	148	471	649	Rødberg
1357	1552	1166	1247	1469	1408	1333	1187	1294	1245	1292	1211	1287	1786	672	686	1363	634	1283	1572	958	Røklund
828	1023	637	718	940	879	804	658	765	716	763	682	758	1257	143	157	834	105	754	1043	429	Røra
569	764	378	459	681	620	545	399	506	457	504	423	499	998	265	111	575	163	495	784	383	Rørø
1188	1383	997	1078	1300	1239	1164	1018	1125	1076	1123	1042	1118	1617	503	517	1194	465	1114	1403	789	Røsså
204	331	55	94	248	187	112	34	141	92	139	58	66	565	689	535	142	587	62	385	491	Røyken
93	442	98	17	359	298	223	77	184	135	32	53	177	676	732	578	253	630	173	462	534	Råde
215	410	24	105	327	266	191	45	152	103	150	69	145	644	655	501	221	553	141	430	460	Rånåsfoss
305	324	156	195	241	180	105	135	234	185	240	159	35	558	790	636	155	688	125	448	592	Råstad
276	259	127	166	176	115	40	106	171	122	211	130	100	493	761	607	70	659	62	385	563	Saggrenda
243	332	94	133	249	188	113	73	172	123	178	97	27	566	728	574	143	626	63	386	530	Sande
310	319	161	200	236	175	100	140	239	190	245	164	40	553	795	641	150	693	130	453	597	Sandefjord
257	452	66	147	369	308	233	87	194	145	192	111	187	686	613	459	263	511	183	472	470	Sander
186	381	37	76	298	237	162	16	91	42	121	40	116	615	671	517	192	569	102	369	473	Sandermosen
64	470	126	46	387	326	251	105	212	163	3	81	205	704	760	606	281	658	201	490	562	Sandesund
755	220	606	645	303	364	439	585	650	601	690	609	579	14	1240	1086	489	1138	541	864	1042	Sandnes
271	264	122	161	181	120	45	101	166	117	206	125	95	498	756	602	75	654	57	380	558	Sandsværmoen
612	77	463	502	160	221	296	442	507	458	547	466	436	157	1097	943	346	995	398	721	899	Sandvatn
183	352	34	73	269	208	133	13	120	71	118	37	87	586	668	514	163	566	83	398	470	Sandvika
484	115	335	374	32	93	168	314	379	330	419	338	308	349	309	815	218	807	270	593	771	Sandå
409	162	260	299	79	18	93	239	304	255	344	263	233	396	894	740	143	792	195	518	696	Sannidal
61	470	126	49	387	326	251	105	212	163	-	81	205	704	760	606	281	658	201	490	562	Sarpsborg
1055	1250	864	945	1167	1106	1031	885	992	943	990	909	985	1484	370	384	1061	332	981	1270	656	Sefrivatn
566	655	417	456	572	511	436	396	387	338	501	420	424	889	1051	897	466	949	334	11	853	Seimsgrend
479	674	288	369	591	530	455	309	416	367	414	333	409	908	346	192	485	244	405	694	148	Sel
430	111	331	370	28	89	164	310	375	326	415	334	304	345	305	811	214	803	200	589	707	Seljås
717	912	526	607	829	768	693	547	654	605	652	571	647	1146	108	46	723	6	643	932	318	Selsbakk
443	92	294	333	9	52	127	273	338	289	378	297	267	326	928	774	177	826	229	552	730	Selåsvatn
291	338	142	181	255	194	119	121	220	171	226	145	21	572	776	622	169	674	111	434	578	Sem
1315	1510	1124	1205	1427	1366	1291	1145	1252	1203	1250	1169	1245	1744	630	644	1321	592	1241	1530	916	Semaska
237	432	46	127	349	288	213	67	174	125	172	91	167	666	633	479	243	531	163	452	482	Seterstøa
460	91	311	350	8	69	144	290	355	306	395	314	284	325	345	791	104	843	246	560	747	Simonstad
650	845	459	540	762	701	626	480	587	538	585	504	580	1079	184	30	656	82	576	865	302	Singsås
638	103	489	528	186	247	322	468	533	484	573	492	462	131	1123	969	372	1021	424	747	925	Sira
709	174	560	599	257	318	393	539	604	555	644	563	533	60	1194	1040	443	1092	495	818	996	Sirevåg
641	106	492	531	189	250	325	471	536	487	576	495	465	134	1126	972	375	1024	427	750	928	Sirnes
949	1144	758	839	1061	1000	925	779	886	837	884	803	879	1378	264	278	955	226	875	1164	550	Sjemsvoll
456	651	265	346	568	507	432	286	393	344	391	310	386	885	369	215	462	267	382	671	171	Sjoa
979	1174	788	869	1091	1030	955	809	916	867	914	833	909	1408	294	308	985	256	905	1194	580	Skage
722	917	531	612	834	773	698	552	659	610	657	576	652	1151	103	51	728	1	648	937	323	Skansen
249	444	58	139	361	300	225	79	186	137	184	103	179	678	621	467	255	519	175	464	478	Skarnes
172	363	23	62	280	219	144	2	109	60	107	26	98	597	657	503	174	555	94	387	459	Skarpsno
765	960	574	655	877	816	741	595	702	653	700	619	695	1194	80	94	771	42	691	980	366	Skatval
146	389	45	36	306	245	170	24	131	82	81	-	124	623	679	525	200	577	120	409	481	Ski
356	259	207	246	176	115	40	186	251	202	291	210	104	493	841	687	90	739	142	465	643	Skien G.
350	253	201	240	170	109	34	180	245	196	285	204	106	487	835	681	84	733	136	459	637	Skien N.

S

II. Avstander til forgreningsstasjonene etc. i Oslo, Hamar, Trondheim,
 Drammen, Kristiansand, Stavanger og Bergen distrikter.

Avstander på egen bane, side		Alnabru	Bergen	Bodø	Charlberg gr.	Dombås	Drammen	Eidanger	Eidsvoll	Eina	Elverum	Grefsen	Grong	Hamar	Hell	Hjukebo	Hokksund	Horten	Hønefoss	Kongsberg	Kongsvinger
39	Skjeberg	122	586	1397	251	458	168	308	183	216	273	122	888	241	700	251	185	222	205	214	215
53	Skjelsvik	204	562	1479	333	540	144	4	265	256	355	204	970	323	782	61	127	104	181	98	297
58	Skjervet	407	101	1682	536	743	381	487	468	385	558	393	1173	526	985	430	364	435	310	393	500
50	Skoger	70	462	1345	199	406	10	130	131	156	221	70	836	189	648	93	27	44	81	56	163
46	Skogmo	788	1266	531	776	452	848	988	727	896	646	802	22	669	210	931	865	902	885	894	740
46	Skogn	622	1100	653	610	286	682	822	561	730	480	636	144	503	44	765	699	736	719	728	574
52	Skollenborg ..	99	457	1374	228	435	39	101	160	151	250	99	865	218	677	44	22	93	76	7	192
48	Skonseng	1059	1537	216	1047	723	1119	1259	998	1167	917	1073	293	940	481	1202	1136	1173	1156	1165	1011
-	Skoppum	107	499	1382	236	443	47	93	168	193	258	107	873	226	685	130	64	7	118	93	200
38	Skotbu	41	505	1316	170	377	87	227	102	135	192	41	807	160	619	170	104	141	124	133	134
52	Skotselv	87	425	1362	216	423	27	133	148	119	238	87	853	206	665	76	10	81	44	39	180
37	Skotterud ...	120	598	1254	9	370	180	320	153	228	121	134	745	153	557	263	197	234	217	226	27
40	Skreia	136	484	1411	265	472	174	280	197	28	287	122	902	255	714	223	157	228	103	186	229
40	Skrukli	123	471	1398	252	459	161	267	184	15	274	109	889	242	701	210	144	215	90	173	216
50	Skøyen	10	474	1285	139	346	50	190	71	104	161	10	776	129	588	133	67	104	93	96	103
50	Slependen ...	22	486	1297	151	358	38	178	83	116	173	22	788	141	600	121	55	92	105	84	115
38	Slitu	67	531	1342	196	403	113	253	128	161	218	67	833	186	645	196	130	167	150	159	160
48	Smalåsen	859	1337	416	847	523	919	1059	798	967	717	873	93	740	281	1002	936	973	956	965	811
50	Snørstein ...	88	480	1363	217	424	28	112	149	174	239	88	854	207	666	111	45	26	99	74	181
56	Snartemo	436	794	1711	565	772	376	330	497	488	587	436	1202	555	1014	293	359	430	413	330	529
52	Snarum	115	421	1390	244	451	55	161	176	115	266	115	881	234	693	104	38	109	40	67	208
45	Snøan	485	963	790	491	149	545	685	424	593	361	499	281	366	93	628	562	599	582	591	455
46	Snåsa	728	1206	547	716	392	788	928	667	836	586	742	38	609	150	871	805	842	825	834	680
58	Sokna	119	359	1394	248	455	93	199	180	97	270	105	885	238	697	142	76	147	22	105	212
45	Soknedal	480	958	795	496	144	540	680	419	588	366	494	286	361	98	623	557	594	577	586	460
46	Sona	597	1075	716	585	261	657	797	536	705	455	611	207	478	19	740	674	711	694	703	549
46	Sparbu	659	1137	616	647	323	719	859	598	767	517	673	107	540	81	802	736	773	756	765	611
50	Spikkestad ...	44	468	1319	173	380	16	156	105	138	195	44	810	163	622	99	33	70	87	62	137
38	Spydeberg ...	52	516	1327	181	388	98	238	113	146	203	52	818	171	630	181	115	152	135	144	145
50	Stabekk	15	479	1290	144	351	45	185	76	109	166	15	781	134	593	128	62	99	98	91	108
44	Stai	231	709	1053	210	329	291	431	170	339	80	245	544	112	356	374	308	345	328	337	174
42	Stange	107	585	1168	174	229	167	307	46	215	44	121	659	12	471	250	184	221	204	213	138
58	Stanghelle ...	439	39	1714	568	775	413	519	500	417	590	425	1205	558	1017	462	396	467	342	425	532
-	Stavanger ...	606	964	1881	735	942	546	500	667	658	757	606	1372	725	1184	463	529	600	583	500	699
58	Stavenesli ...	454	24	1729	583	790	428	534	515	432	605	440	1220	573	1032	477	411	482	357	440	547
52	Steinberg	74	438	1349	203	410	14	126	135	132	225	74	840	193	652	69	3	68	57	32	167
46	Steinkjer	672	1150	603	660	336	732	872	611	780	530	686	94	553	94	815	749	786	769	778	624
42	Steinsrud	100	578	1175	181	236	160	300	39	208	51	114	666	19	478	243	177	214	197	206	145
44	Steinvik	197	675	1087	176	295	257	397	136	305	46	211	578	78	390	340	274	311	294	303	140
44	Stensli	436	914	848	415	225	496	636	375	544	285	450	339	317	151	579	513	550	533	542	379
46	Stjørdal	581	1059	694	569	245	641	781	520	689	439	595	185	462	3	724	658	695	678	687	533
46	Stod	691	1169	584	679	355	751	891	630	799	549	705	75	572	113	834	768	805	788	797	643
50	Stokke	135	527	1410	264	471	75	65	196	221	286	135	901	254	713	122	92	35	146	121	228
56	Storekvina ...	453	811	1728	582	789	393	347	514	505	604	453	1219	572	1031	310	376	447	430	347	546
-	Storlien gr....	648	1126	767	636	312	708	848	587	756	506	662	258	529	70	791	725	762	745	754	600
42	Strandlykkja .	83	561	1192	184	253	143	283	22	191	68	97	683	36	495	226	160	197	180	189	148
40	Stryken	48	430	1323	177	384	94	226	119	60	199	34	814	167	626	169	103	148	49	132	141
37	Strømmen	11	489	1264	118	325	71	211	50	119	140	25	755	108	567	154	88	125	108	117	82
48	Stødi	1127	1605	148	1115	791	1187	1327	1066	1235	985	1141	361	1008	549	1270	1204	1241	1224	1233	1079
-	Støren	494	972	781	482	158	554	694	433	602	352	508	272	375	84	637	571	608	591	600	446

II. Avstander til forgretningsstasjonene etc. i Oslo, Hamar, Trondheim,
Drammen, Kristiansand, Stavanger og Bergen distrikter.

Korsnøje gr.	Kristiansand	Lillestrøm	Moss	Nelaug	Neslandsvatn	Nordagutu	Oslo	Reinsvoll	Roa	Sarpsborg	Ski	Skoppum	Stavanger	Storlien gr.	Støren	Tinnoset	Trondheim	Vikersund	Voss	Andalenes	
51	480	136	59	397	336	261	115	222	173	10	91	215	714	770	616	291	668	211	500	572	Skjeberg
367	270	218	257	187	126	51	197	262	213	302	221	97	504	852	698	101	750	153	476	654	Skjelsvik
570	659	421	460	576	515	440	400	391	342	505	424	428	893	1055	901	470	953	338	15	857	Skjervet
233	322	84	123	239	178	103	63	162	113	168	87	37	556	718	564	133	616	53	376	520	Skoger
965	1160	774	855	1077	1016	941	795	902	853	900	819	895	1394	280	294	971	242	891	1180	566	Skogmo
799	994	608	689	911	850	775	629	736	687	734	653	729	1228	114	128	805	76	725	1014	400	Skogn
262	273	113	152	190	129	54	92	157	108	197	116	86	507	747	593	84	645	48	371	549	Skollenborg
1236	1431	1045	1126	1348	1287	1212	1066	1173	1124	1171	1090	1166	1665	551	565	1242	513	1162	1451	837	Skonseng
270	359	121	160	276	215	140	100	199	150	205	124	-	593	755	601	170	653	90	413	557	Skoppum
132	399	55	46	316	255	180	34	141	92	71	10	134	633	689	535	210	587	130	419	491	Skotbu
250	305	101	140	222	161	86	80	125	76	185	104	74	539	735	581	116	633	16	339	537	Skotselv
297	492	106	187	409	348	273	127	234	185	232	151	227	726	627	473	303	525	223	512	484	Skotterud
299	452	150	189	369	308	233	129	22	71	234	153	221	686	784	630	263	682	131	398	586	Skreia
286	439	137	176	356	295	220	116	21	58	221	140	208	673	771	617	250	669	118	385	573	Skrukli
173	362	24	63	279	218	143	3	110	61	108	27	97	596	658	504	173	556	93	388	460	Skøyen
185	350	36	75	267	206	131	15	122	73	120	39	85	584	670	516	161	568	81	400	472	Slependen
106	425	81	72	342	281	206	60	167	118	45	36	160	659	715	561	236	613	156	445	517	Slitu
1036	1231	845	926	1148	1087	1012	866	973	924	971	890	966	1465	351	365	1042	313	962	1251	637	Smalåsen
251	340	102	141	257	196	121	81	180	131	186	105	19	574	736	582	151	634	71	394	538	Smørstein
599	64	450	489	147	208	283	429	494	445	534	453	423	170	1084	930	333	982	385	708	886	Snartemo
278	333	129	168	250	189	114	108	121	72	213	132	102	567	763	609	144	661	12	335	565	Snarum
662	357	471	552	774	713	638	492	599	550	597	516	592	1091	163	9	668	61	588	877	263	Snøan
905	1100	714	795	1017	956	881	735	842	793	840	759	835	1334	220	234	911	182	831	1120	506	Snåsa
282	371	133	172	288	227	152	112	103	54	217	136	140	605	767	613	182	665	50	273	569	Sokna
657	852	466	547	769	708	633	487	594	545	592	511	587	1086	168	14	663	66	583	872	258	Soknedal
774	969	583	664	886	825	750	604	711	662	709	628	704	1203	51	103	780	51	700	989	375	Sona
836	1031	645	726	948	887	812	666	773	724	771	690	766	1265	151	165	842	113	762	1051	437	Sparbu
207	328	58	97	245	184	109	37	144	95	142	61	63	562	692	538	139	590	59	382	494	Spikkestad
121	410	66	57	327	266	191	45	152	103	60	21	145	644	700	546	221	598	141	430	502	Spydeberg
178	357	29	68	274	213	138	8	115	66	113	32	92	591	663	509	168	561	88	393	465	Stabekk
408	603	217	298	520	459	384	238	345	296	343	262	338	837	426	272	414	324	334	623	443	Stai
284	479	93	174	396	335	260	114	221	172	219	138	214	713	541	387	290	439	210	499	343	Stange
602	691	453	492	608	547	472	432	423	374	537	456	460	925	1087	933	502	985	370	47	889	Stanghelle
769	234	620	659	317	378	453	599	664	615	704	623	593	-	1254	1100	503	1152	555	878	1056	Stavanger
617	706	468	507	623	562	487	447	438	389	552	471	475	940	1102	948	517	1000	385	62	904	Stavenesli
237	298	88	127	215	154	79	67	138	89	172	91	61	532	722	568	109	620	29	352	524	Steinberg
849	1044	658	739	961	900	825	679	786	737	784	703	779	1278	164	178	855	126	775	1064	450	Steinkjer
277	472	86	167	389	328	253	107	214	165	212	131	207	706	548	394	283	446	203	492	350	Steinsrud
374	569	183	264	486	425	350	204	311	262	309	228	304	803	460	306	380	358	300	589	409	Steinvik
613	808	422	503	725	664	589	443	550	501	548	467	543	1042	221	67	619	119	539	828	339	Stensli
758	953	567	648	870	809	734	588	695	646	693	612	688	1187	73	87	764	35	684	973	359	Stjørdal
868	1063	677	758	980	919	844	698	805	756	803	722	798	1297	183	197	874	145	794	1083	469	Stod
298	331	149	188	248	187	112	128	227	178	233	152	23	565	783	629	162	681	118	441	585	Stokke
616	81	467	506	164	225	300	446	511	462	551	470	440	153	1101	947	350	999	402	725	903	Storekvina
825	1020	634	715	937	876	801	655	762	713	760	679	755	1254	-	154	831	102	751	1040	426	Storlien gr.
260	455	69	150	372	311	236	90	197	148	195	114	190	689	565	411	266	463	186	475	367	Strandlykkja
211	398	62	101	315	254	179	41	66	17	146	65	141	632	696	542	209	594	77	344	498	Stryken
188	383	3	78	300	239	164	18	125	76	123	42	118	617	637	483	194	535	114	403	439	Strømmen
1304	1499	1113	1194	1416	1355	1280	1134	1261	1192	1239	1158	1234	1733	619	633	1310	581	1230	1519	905	Stødi
671	866	480	561	783	722	647	501	608	559	606	525	601	1100	154	-	677	52	597	886	272	Støren

II. Avstander til forgreningsstasjonene etc. i Oslo, Hamar, Trondheim,
 Drammen, Kristiansand, Stavanger og Bergen distrikter.

Avstander på egen bane, side		Alnabru	Bergen	Bodø	Charl.berg gr.	Dombås	Drammen	Eidanger	Eidsvoll	Eina	Elverum	Grefsen	Grong	Hamar	Hell	Hjulsebø	Hokksund	Horten	Hønefoss	Kongsberg	Kongsvinger
46	Sunnan	683	1161	592	671	347	743	883	622	791	541	697	83	564	105	826	760	797	780	789	635
52	Svene	123	481	1398	252	459	63	111	184	175	274	123	889	242	701	54	46	117	100	17	216
58	Svenkerud ...	202	276	1477	331	538	176	282	263	180	353	188	968	321	780	225	159	230	105	188	295
48	Svenningdal .	900	1378	375	888	564	960	1100	839	1008	758	914	134	781	322	1043	977	1014	997	1006	852
54	Svenseid	180	538	1455	309	516	120	74	241	232	331	180	946	299	758	37	103	174	157	74	273
52	Sysle	111	417	1386	240	447	51	157	172	111	262	111	877	230	689	100	34	105	36	63	204
45	Søberg	523	1001	752	511	187	583	723	462	631	381	537	243	404	55	666	600	637	620	629	475
42	Sør-Fron	249	727	1026	292	87	309	449	188	357	162	263	517	130	329	392	326	363	346	355	256
37	Sørumsand ..	31	509	1278	98	339	91	231	64	139	154	45	769	122	581	174	108	145	128	137	62
38	Såner	55	519	1330	184	391	101	241	116	149	206	55	821	174	633	184	118	155	138	147	148
42	Tangen	95	573	1180	186	241	155	295	34	203	56	109	671	24	483	238	172	209	192	201	150
44	Telneset	350	828	934	329	311	410	550	289	458	199	364	425	231	237	493	427	464	447	456	293
53	Tinnegrend ..	148	506	1423	277	484	88	62	209	200	299	148	914	267	726	5	71	142	125	42	241
-	Tinnoset	183	541	1458	312	519	123	97	244	235	334	183	949	302	761	40	106	177	160	77	276
38	Tistedal	144	608	1419	273	480	190	330	205	238	295	144	910	263	722	273	207	244	227	236	237
54	Tjønnfoss ...	338	606	1613	467	674	278	282	309	390	489	338	1104	457	916	195	261	332	315	232	431
54	Tjønnås	174	532	1449	303	510	114	68	235	226	325	174	940	293	752	31	97	168	151	68	267
44	Tolga	361	839	923	340	300	421	561	300	469	210	375	414	242	226	504	438	475	458	467	304
38	Tomter	44	508	1319	173	380	90	230	105	138	195	44	810	163	622	173	107	144	127	136	137
40	Tonsåsen	186	534	1461	315	522	224	330	247	78	337	172	952	305	764	273	207	278	153	236	279
54	Torbjørnsbu .	324	682	1599	453	660	264	218	335	376	475	324	1090	443	902	181	247	318	301	218	417
58	Torpo	225	253	1500	354	561	199	305	286	203	376	211	991	344	803	248	182	253	128	211	318
48	Toven	978	1456	297	966	642	1038	1178	917	1086	836	992	212	859	400	1121	1055	1092	1075	1084	930
58	Trengereid ...	459	19	1734	588	795	433	539	520	437	610	445	1225	578	1037	482	416	487	362	445	552
42	Tretten	207	685	1068	250	129	267	407	146	315	120	221	559	88	371	350	284	321	304	313	214
54	Treungen	344	702	1619	473	680	284	238	405	396	495	344	1110	463	922	201	267	338	321	238	437
40	Trevatn	116	464	1391	245	452	154	260	177	8	267	102	882	235	694	203	137	208	83	166	209
48	Trofors	913	1391	362	901	577	973	1113	852	1021	771	927	147	794	335	1056	990	1027	1010	1019	865
-	Trondheim ...	546	1024	729	534	210	606	746	485	654	404	560	220	427	32	689	623	660	643	652	498
52	Tråen	158	516	1433	287	494	98	146	219	210	309	158	924	277	736	89	81	152	135	52	251
49	Tverrlandet ..	1257	1735	18	1245	921	1317	1457	1196	1365	1115	1271	491	1138	679	1400	1334	1371	1354	1363	1219
44	Tynset	340	818	944	319	321	400	540	279	448	189	354	435	221	247	483	417	454	437	446	283
54	Tyri	188	546	1463	317	524	128	82	249	240	339	188	954	307	766	45	111	182	165	82	281
52	Tyristrand ...	110	394	1385	239	446	58	164	171	88	261	96	876	229	688	107	41	112	13	70	203
50	Tønsberg	123	515	1398	252	459	63	77	184	209	274	123	889	242	701	134	80	23	134	109	216
56	Ualand	505	863	1780	634	841	445	399	566	557	656	505	1271	624	1083	362	428	499	482	399	598
45	Ulsberg	449	927	826	492	113	509	649	388	557	362	463	317	330	129	592	526	563	546	555	456
58	Upsete	349	129	1624	478	685	323	429	410	327	500	335	1115	468	927	372	306	377	252	335	442
58	Urdland	379	99	1654	508	715	353	459	440	357	530	365	1145	498	957	402	336	407	282	365	472
58	Ustaoset	271	207	1546	400	607	245	351	332	249	422	257	1037	390	849	294	228	299	174	257	364

II. Avstander til forgreningsstasjonene etc. i Oslo, Hamar, Trondheim,
Drammen, Kristiansand, Stavanger og Bergen distrikter.

Kornøje gr.	Kristiansand	Lillestrøm	Moss	Nelang	Neslandsvatn	Nordagutu	Oslo	Reinsvoll	Roa	Sarpsborg	Ski	Skoppum	Stavanger	Storlien gr.	Støren	Tinnoset	Trondheim	Vikersund	Voss	Andalsnes	
860	1055	669	750	972	911	836	690	797	748	795	714	790	1289	175	189	866	137	786	1075	461	Sunnan
286	283	137	176	200	139	64	116	181	132	221	140	110	517	771	617	94	669	72	395	573	Svene
365	454	216	255	371	310	235	195	186	137	300	219	223	688	850	696	265	748	133	190	652	Svenkerud
1077	1272	886	967	1189	1128	1053	907	1014	965	1012	931	1007	1506	392	406	1083	354	1003	1292	678	Svenningdal
343	192	194	233	109	48	27	173	238	189	278	197	167	426	828	674	77	726	129	452	630	Svensheid
274	329	125	164	246	185	110	104	117	68	209	128	98	563	759	605	140	657	8	331	561	Sysle
700	895	509	590	812	751	676	530	637	588	635	554	630	1129	125	29	706	23	626	915	301	Søberg
426	621	235	316	538	477	402	256	363	314	361	280	356	855	399	245	432	297	352	641	201	Sør-Fron
208	403	17	98	320	259	184	38	145	96	143	62	138	637	651	497	214	549	134	423	453	Sørumsand
122	413	69	12	330	269	194	48	155	106	61	24	148	647	703	549	224	601	144	433	505	Såner
272	467	81	162	384	323	248	102	209	160	207	126	202	701	553	399	278	451	198	487	355	Tangen
527	722	336	417	639	578	503	357	464	415	462	381	457	956	307	153	533	205	453	742	425	Telneset
311	234	162	201	151	90	15	141	206	157	246	165	135	468	796	642	35	694	97	420	598	Tinnegrend
346	269	197	236	186	125	50	176	241	192	281	200	170	503	831	677	-	729	132	455	633	Tinnoset
29	502	158	81	419	358	283	137	244	195	32	113	237	736	792	638	313	690	233	522	594	Tistedal
501	122	352	391	49	110	185	331	396	347	436	355	325	366	986	832	235	884	287	610	788	Tjønnfoss
337	198	188	227	115	54	21	167	232	183	272	191	161	432	822	668	71	720	123	446	624	Tjønnås
538	733	347	428	650	589	514	368	475	426	473	392	468	967	296	142	544	194	464	753	414	Tolga
129	402	58	49	319	258	183	37	144	95	68	13	137	636	692	538	213	590	133	422	494	Tomter
349	502	200	239	419	358	283	179	84	121	284	203	271	736	834	680	313	732	181	448	636	Tonsåsen
487	118	338	377	35	96	171	317	382	333	422	341	311	352	972	818	221	870	273	596	774	Torbjørnsbu
388	477	239	278	394	333	258	218	209	160	323	242	246	711	873	719	288	771	156	167	675	Torpo
1155	1350	964	1045	1267	1206	1131	985	1092	1043	1090	1009	1085	1584	470	484	1161	432	1081	1370	756	Toven
622	711	473	512	628	567	492	452	443	394	557	476	480	945	1107	953	522	1005	390	67	909	Trengereid
384	579	193	274	496	435	360	214	321	272	319	238	314	813	441	287	390	339	310	599	243	Tretten
507	128	358	397	55	116	101	337	402	353	442	361	331	372	992	838	241	890	293	616	794	Treungen
279	432	130	169	349	288	213	109	14	51	214	133	201	666	764	610	243	662	111	378	566	Trevatn
1090	1285	899	980	1202	1141	1066	920	1027	978	1025	944	1020	1519	405	419	1096	367	1016	1305	691	Trofors
723	918	532	613	835	774	699	553	660	611	658	577	653	1152	102	52	729	-	649	938	324	Trondheim
321	318	172	211	235	174	99	151	216	167	256	175	145	552	806	652	129	704	107	430	608	Tråen
1434	1629	1243	1324	1546	1485	1410	1264	1371	1322	1369	1288	1364	1863	749	763	1440	711	1360	1649	1035	Tverrlandet
517	712	326	407	629	568	493	347	454	405	452	371	447	946	317	163	523	215	443	732	435	Tynset
351	184	202	241	101	40	35	181	246	197	286	205	175	418	836	682	85	734	137	460	638	Tyri
273	336	124	163	253	192	117	103	94	45	208	127	105	570	758	604	147	656	15	308	560	Tyristrand
286	343	137	176	260	199	124	116	215	166	221	140	16	577	771	617	174	669	106	429	573	Tønsberg
668	133	519	558	216	277	352	498	563	514	603	522	492	101	1153	999	402	1051	454	777	955	Ualand
626	821	435	516	738	677	602	456	563	514	561	480	556	1055	199	45	632	97	552	841	227	Ulsberg
512	601	363	402	518	457	382	342	333	284	447	366	370	835	997	843	412	895	280	43	799	Upsete
542	631	393	432	548	487	412	372	363	314	477	396	400	865	1027	873	442	925	310	13	829	Urmland
434	523	285	324	440	379	304	264	255	206	369	288	292	757	919	765	334	817	202	121	721	Ustaaset

II. Avstander til forgreningsstasjonene etc. i Oslo, Hamar, Trondheim,
 Drammen, Kristiansand, Stavanger og Bergen distrikter.

Avstander på egen bane, side																					
	Alnabru	Bergen	Bodø	Charlberg gr.	Dombås	Drammen	Eidanger	Eidsvoll	Eina	Elverum	Grefsen	Grong	Hamar	Hell	Hjuksebø	Hokksund	Horten	Hønefoss	Kongsberg	Kongsvinger	
54	Vadfoss	248	606	1523	377	584	188	142	309	300	399	248	1014	367	826	105	171	242	225	142	341
58	Vaksdal.....	447	31	1722	576	783	421	527	508	425	598	433	1213	566	1025	470	404	475	350	433	540
53	Valebø.....	163	521	1438	292	499	103	37	224	215	314	163	929	282	741	20	86	137	140	57	256
54	Vallekilen ...	306	664	1581	435	642	246	200	367	358	457	306	1072	425	884	163	229	300	289	200	399
48	Valnesfjord...	1232	1710	43	1220	896	1292	1432	1171	1340	1090	1246	466	1113	654	1375	1309	1346	1329	1338	1184
46	Valøy	700	1178	575	688	364	760	900	639	808	558	714	66	581	122	843	777	814	797	806	652
52	Vangestad ...	132	490	1407	261	468	72	120	193	184	283	132	898	251	710	63	55	126	109	26	225
56	Varhaug	563	921	1838	692	899	503	457	624	615	714	563	1329	682	1141	420	486	557	540	457	656
58	Vatnahalsen .	344	136	1619	473	680	318	424	405	322	495	330	1110	463	922	367	301	372	247	330	437
54	Vatnstraum ..	337	695	1612	466	673	277	231	398	389	488	337	1103	456	915	194	260	331	314	231	430
56	Vaulen	601	959	1876	730	937	541	495	662	653	752	601	1367	720	1179	458	524	595	578	495	694
52	Veggli	167	525	1442	296	503	107	155	228	219	318	167	933	286	745	98	90	161	144	61	260
54	Vegårshei	269	627	1544	398	605	209	163	330	321	420	269	1035	388	847	126	192	263	246	163	362
42	Veldre	137	615	1138	180	199	197	337	76	245	50	151	629	18	441	280	214	251	234	243	144
58	Veme	108	370	1383	237	444	82	188	169	86	259	94	874	227	686	131	65	136	11	94	201
46	Verdal	642	1120	633	630	306	702	842	581	750	500	656	124	523	64	785	719	756	739	748	594
43	Verma	411	889	1014	454	75	471	611	350	519	324	425	505	292	317	554	488	525	508	517	418
38	Vestby	46	510	1321	175	382	92	232	107	140	197	46	812	165	624	175	109	146	129	138	139
52	Vestfossen ...	82	440	1357	211	418	22	118	143	134	233	82	848	201	660	61	5	76	59	24	175
56	Vigrestad	557	915	1832	686	893	497	451	618	609	708	557	1323	676	1135	414	480	551	534	451	650
54	Vikeland	357	715	1632	486	693	297	251	418	409	508	357	1123	476	935	214	280	351	334	251	450
-	Vikersund ...	103	409	1378	232	439	43	149	164	103	254	103	869	222	681	92	26	97	28	55	196
46	Vikhamar ...	559	1037	716	547	223	619	759	498	667	417	573	207	440	19	702	636	673	656	665	511
50	Viksfjord	159	551	1434	288	495	99	41	220	245	310	159	925	278	737	98	116	59	170	135	252
42	Vinstra	259	737	1016	302	77	319	459	198	367	172	273	507	140	319	402	336	373	356	365	266
46	Vist	665	1143	610	653	329	725	865	604	773	523	679	101	546	87	808	742	779	762	771	617
40	Viul	91	387	1366	220	427	77	183	152	69	242	77	857	210	669	126	60	131	6	89	184
-	Voss.....	392	86	1667	521	728	366	472	453	370	543	378	1158	511	970	415	349	420	295	378	485
37	Våler	157	635	1163	100	279	217	357	120	265	30	171	654	62	466	300	234	271	254	263	64
45	Vålåsjø	366	844	909	409	30	426	566	305	474	279	380	400	247	212	509	443	480	463	472	373
59	Ygre	386	92	1661	515	722	360	466	447	364	537	372	1152	505	964	409	343	414	289	372	479
44	Øksna	164	642	1120	143	262	224	364	103	272	13	178	611	45	423	307	241	278	261	270	107
58	Ørgenvika....	136	342	1411	265	472	110	216	197	114	287	122	902	255	714	159	93	164	39	122	229
54	Øy	327	685	1602	456	663	267	221	388	379	478	327	1093	446	905	184	250	321	304	221	420
42	Øyer	196	674	1079	239	140	256	396	135	304	109	210	570	77	382	339	273	310	293	302	203
46	Øyheim	778	1256	521	766	442	838	978	717	886	636	792	12	659	200	921	855	892	875	884	730
46	Øysletta	782	1260	525	770	446	842	982	721	890	640	796	16	663	204	925	859	896	879	888	734
52	Øysteinstul ..	132	490	1407	261	468	72	68	193	184	283	132	898	251	710	11	55	126	109	26	225
46	Øysvoll	795	1273	538	783	459	855	995	734	903	653	809	29	676	217	938	872	909	892	901	747

II. Avstander til forgreningstasjonene etc. i Oslo, Hamar, Trondheim,
Drammen, Kristiansand, Stavanger og Bergen distrikter.

Kornujs gr.	Kristiansand	Lillestrøm	Moss	Neløng	Neslandsvatn	Nordagutu	Oslo	Reinsvoll	Roa	Sarpsborg	Ski	Skoppum	Stavanger	Storlien gr.	Støren	Tinnoset	Trondheim	Vikersund	Voss	Andalsnes	
411	164	262	301	81	20	95	241	306	257	346	265	235	398	896	742	145	794	197	520	698	Vadfoss
610	699	461	500	616	555	480	440	431	382	545	464	468	933	1095	941	510	993	378	55	897	Vaksdal
326	229	177	216	146	85	10	156	221	172	261	180	130	463	811	657	60	709	112	435	613	Valebø
460	100	320	359	17	78	153	209	364	315	404	323	293	384	954	800	203	852	255	578	756	Vallekflen
1409	1604	1218	1299	1521	1460	1385	1239	1346	1297	1344	1263	1339	1338	724	738	1415	686	1335	1624	1010	Valnesfjord
877	1072	686	767	989	928	853	707	814	765	812	731	807	1306	192	206	883	154	803	1092	478	Valøy
295	292	146	185	209	148	73	125	190	141	230	149	119	526	780	626	103	678	81	404	582	Vangestad
726	191	577	616	274	335	410	556	621	572	661	580	550	43	1211	1057	460	1109	512	835	1013	Varhaug
507	596	358	397	513	452	377	337	328	279	442	361	365	830	992	838	407	890	275	50	794	Vatnahalsen
500	35	351	390	48	109	184	330	395	346	435	354	324	269	985	831	234	883	286	609	787	Vatnstraum
764	229	615	654	312	373	448	594	659	610	699	618	588	5	1249	1095	498	1147	550	873	1051	Vaulen
330	327	181	220	244	183	108	160	225	176	265	184	154	561	815	661	138	713	116	439	617	Veggli
432	103	283	322	20	41	116	262	327	278	367	286	256	337	917	763	166	815	218	541	719	Vegårshei
314	509	123	204	426	365	290	144	251	202	249	168	244	743	511	357	320	409	240	529	313	Veldre
271	360	122	161	277	216	141	101	92	43	206	125	129	594	756	602	171	654	39	284	558	Veme
819	1014	628	709	931	870	795	649	756	707	754	673	749	1248	134	148	825	96	745	1034	420	Verdal
588	783	397	478	700	639	564	418	525	476	523	442	518	1017	387	233	594	285	514	803	39	Verma
131	404	60	21	321	260	185	39	146	97	70	15	139	638	694	540	215	592	135	424	496	Vestby
245	290	96	135	207	146	71	75	140	91	180	99	69	524	730	576	101	628	31	354	532	Vestfossen
720	185	571	610	268	329	404	550	615	566	655	574	544	49	1205	1051	454	1103	506	829	1007	Vigrestad
520	15	371	410	68	129	204	350	415	366	455	374	344	249	1005	851	254	903	306	629	807	Vikeland
266	321	117	156	238	177	102	96	109	60	201	120	90	555	751	597	132	649	-	323	553	Vikersund
736	931	545	626	848	787	712	566	673	624	671	590	666	1165	89	65	742	13	662	951	337	Vikhamar
322	307	173	212	224	163	88	152	251	202	257	176	52	541	807	653	138	705	142	465	609	Viksfjord
436	631	245	326	548	487	412	266	373	324	371	290	366	865	389	235	442	287	362	651	191	Vinstra
842	1037	651	732	954	893	818	672	779	730	777	696	772	1271	157	171	848	119	768	1057	443	Vist
254	355	105	144	272	211	136	84	75	26	189	108	124	589	739	585	166	637	34	301	541	Viul
555	644	406	445	561	500	425	385	376	327	490	409	413	878	1040	886	455	938	323	-	842	Voss
334	529	143	224	446	385	310	164	271	222	269	188	264	763	536	382	340	434	260	549	393	Våler
543	738	352	433	655	594	519	373	480	431	478	397	473	972	282	128	549	180	469	758	144	Vålåsjø
549	638	400	439	555	494	419	379	370	321	484	403	407	872	1034	880	449	932	317	6	836	Ygre
341	536	150	231	453	392	317	171	278	229	276	195	271	770	493	339	347	391	267	556	376	Øksna
299	388	150	189	305	244	169	129	120	71	234	153	157	622	784	630	199	682	67	256	586	Ørgenvika
490	121	341	380	38	99	174	320	385	386	425	344	314	355	975	821	224	873	276	599	777	Øy
373	568	182	263	485	424	349	203	310	261	308	227	303	802	452	298	379	350	299	588	254	Øyer
955	1150	764	845	1067	1006	931	785	892	843	890	809	885	1384	270	284	961	232	881	1170	556	Øyheim
959	1154	768	849	1071	1010	935	789	896	847	894	813	889	1388	274	288	965	236	885	1174	560	Øysletta
295	240	146	185	157	96	21	125	190	141	230	149	119	474	780	626	51	678	81	404	582	Øysteinstul
972	1167	781	862	1084	1023	948	802	909	860	907	826	902	1401	287	301	978	249	898	1187	573	Øysvoll

V
Y
Ø

II. Avstander til forgreningsstasjonene etc. i Oslo, Hamar, Trondheim,
 Drammen, Kristiansand, Stavanger og Bergen distrikter.

Avstander på egen bane, side																					
	Alnæbru	Bergen	Bodø	Charl.berg gr.	Dombås	Drammen	Eidanger	Eidsvoll	Eina	Elverum	Grefsen	Grong	Hamar	Hell	Hjuksebo	Hokksund	Horten	Hønefoss	Kongsberg	Kongsvinger	
37	Åbogen	105	583	1239	24	355	165	305	138	213	106	119	730	138	542	248	182	219	202	211	12
44	Ådalsbruk	133	611	1151	148	231	193	333	72	241	18	147	642	14	454	276	210	247	230	239	112
58	Ål	235	243	1510	364	571	209	315	296	213	386	221	1001	354	813	258	192	263	138	221	328
44	Ålen	431	909	853	410	230	491	631	370	539	280	445	344	312	156	574	508	545	528	537	374
56	Ålgård	600	958	1875	729	936	540	494	661	652	751	600	1366	719	1178	457	523	594	577	494	693
54	Åmli	311	660	1586	440	647	251	205	372	363	462	311	1077	430	880	168	234	305	288	205	404
52	Åmot	93	419	1368	222	429	33	139	154	113	244	93	859	212	671	82	16	87	38	45	186
-	Åndalsnes	450	928	1053	493	114	510	650	389	558	363	464	544	331	356	593	527	564	547	556	457
40	Åneby	35	443	1310	164	371	81	221	96	73	186	21	801	154	613	164	98	135	62	127	128
53	Årlifoss	171	529	1446	300	507	111	85	232	223	322	171	937	290	749	28	94	165	148	65	264
37	Årnes	51	529	1269	78	359	111	251	84	159	136	65	760	142	572	194	128	165	148	157	42
38	Ås	38	502	1313	167	374	84	224	99	132	189	38	804	157	616	167	101	138	121	130	131
46	Åsen	607	1085	668	595	271	667	807	546	715	465	621	159	488	29	750	684	721	704	713	559
44	Åsta	177	655	1107	156	275	237	377	116	285	26	191	598	58	410	320	254	291	274	283	120

II. Avstander til forgreningsstasjonene etc. i Oslo, Hamar, Trondheim,
Drammen, Kristiansand, Stavanger og Bergen distrikter.

Korsjø gr.	Kristiansand	Lillestrøm	Moss	Nelaug	Neslandsvatn	Nordagutu	Oslo	Reinsvoll	Roa	Sarpsborg	Ski	Skoppum	Stavanger	Storlien gr.	Støren	Tinnoset	Trondheim	Vikersund	Voss	Andalanes	
282	477	91	172	394	333	258	112	219	170	217	136	212	711	612	458	288	510	208	497	469	Åbogen
310	505	119	200	422	361	286	140	247	198	245	164	240	739	524	370	316	422	236	525	345	Ådalsbruk
398	487	249	288	404	343	268	228	219	170	333	252	256	721	883	729	298	781	166	157	685	Ål
608	803	417	498	720	659	584	438	545	496	543	462	538	1037	226	72	614	124	534	823	344	Ålen
763	228	614	653	311	372	447	593	658	609	698	617	587	30	1248	1094	497	1146	549	872	1050	Ålgård
474	105	325	364	22	83	158	304	369	320	409	328	298	339	959	805	208	857	260	583	761	Åmli
256	311	107	146	228	167	92	86	119	70	191	110	80	545	741	587	122	639	10	333	543	Åmot
627	822	436	517	739	678	603	457	564	515	562	481	557	1056	426	272	633	324	553	842	-	Åndalsnes
198	393	49	88	310	249	174	28	79	30	133	52	128	627	683	529	204	581	90	357	485	Åneby
334	257	185	224	174	113	38	164	229	180	269	188	158	491	819	665	12	717	120	443	621	Årlifoss
228	423	37	118	340	279	204	58	165	116	163	82	158	657	642	488	234	540	154	443	473	Årnes
139	396	52	29	313	252	177	31	138	89	78	7	131	630	686	532	207	584	127	416	488	Ås
784	979	593	674	896	835	760	614	721	672	719	638	714	1213	99	113	790	61	710	999	385	Åsen
354	549	163	244	466	405	330	184	291	242	289	208	284	783	480	326	360	378	280	569	389	Åsta

	Oslo	Bryn	Alnabru	Grorud	Høybråten	Lørenskog	Fjellhamar	Strømmen	Lillestrøm	Leirsund	Frogner	Lindeberg	Kløfta	Jessheim	Hauerset	Dal	Bøn	Eidsvoll
Oslo																		
Bryn	4																	
Alnabru	7	3																
Grorud	11	7	4															
Høybråten	13	9	6	2														
Lørenskog	14	10	7	3	1													
Fjellhamar	16	12	9	5	3	2												
Strømmen	18	14	11	7	5	4	2											
Lillestrøm	21	17	14	10	8	7	5	3										
Leirsund	27	23	20	16	14	13	11	9	6									
Frogner	30	26	23	19	17	16	14	12	9	3								
Lindeberg	33	29	26	22	20	19	17	15	12	6	3							
Kløfta	37	33	30	26	24	23	21	19	16	10	7	4						
Jessheim	45	41	38	34	32	31	29	27	24	18	15	12	8					
Hauerset	50	46	43	39	37	36	34	32	29	23	20	17	13	5				
Dal	58	54	51	47	45	44	42	40	37	31	28	25	21	13	8			
Bøn	63	59	56	52	50	49	47	45	42	36	33	30	26	18	13	5		
Eidsvoll	68	64	61	57	55	54	52	50	47	41	38	35	31	23	18	10	5	

1 Hovedbanen.

(Oslo Ø.—Eidsvoll)

	Lillestrøm	Fetsund	Sørumsand	Blaker	Rånåsfoss	Haga	Bodung	Arnes	Seterstøa	Disenå	Skarnes	Sander	Galterud	Kongsvinger	Granli	Abogen	Matrand	Skotterud	Magnor	Ch. berg gr.
Lillestrøm																				
Fetsund	8																			
Sørumsand	17	9																		
Blaker	21	13	4																	
Rånåsfoss	24	16	7	3																
Haga	28	20	11	7	4															
Bodung	32	24	15	11	8	4														
Arnes	37	29	20	16	13	9	5													
Seterstøa	46	38	29	25	22	18	14	9												
Disenå	52	44	35	31	28	24	20	15	6											
Skarnes	58	50	41	37	34	30	26	21	12	6										
Sander	66	58	49	45	42	38	34	29	20	14	8									
Galterud	71	63	54	50	47	43	39	34	25	19	13	5								
Kongsvinger	79	71	62	58	55	51	47	42	33	27	21	13	8							
Granli	86	78	69	65	62	58	54	49	40	34	28	20	15	7						
Abogen	91	83	74	70	67	63	59	54	45	39	33	25	20	12	5					
Matrand	101	93	84	80	77	73	69	64	55	49	43	35	30	22	15	10				
Skotterud	106	98	89	85	82	78	74	69	60	54	48	40	35	27	20	15	5			
Magnor	112	104	95	91	88	84	80	75	66	60	54	46	41	33	26	21	11	6		
Charlottenberg gr.	115	107	98	94	91	87	83	78	69	63	57	49	44	36	29	24	14	9	3	

2 Kongsvingerbanen.

(Lillestrøm—Charlottenberg gr.)

	Kongsvinger	Roverud	Brandva	Grinder	Kirkenær	Namnå	Arneberg	Flisa	Hasleme	Våler	Braskereidfoss	Jømna	Heradsbygd	Elverum
Kongsvinger														
Roverud	9													
Brandva	16	7												
Grinder	27	18	11											
Kirkenær	33	24	17	6										
Namnå	38	29	22	11	5									
Arneberg	45	36	29	18	12	7								
Flisa	50	41	34	23	17	12	5							
Hasleme	55	46	39	28	22	17	10	5						
Våler	64	55	48	37	31	26	19	14	9					
Braskereidfoss	70	61	54	43	37	32	25	20	15	6				
Jømna	81	72	65	54	48	43	36	31	26	17	11			
Heradsbygd	85	76	69	58	52	47	40	35	30	21	15	4		
Elverum	94	85	78	67	61	56	49	44	39	30	24	13	9	

3 Solørbanen.

(Kongsvinger—Elverum)

	Eidsvoll	Minnesund	Morskogen	Strandlykkja	Espa	Tangen	Steinsrud	Stange	Ortestad	Hamar	Jessnes	Brumunddal	Veldre	Rudshøgda	Ringsaker	Moelv	Ring	Brettum	Bergseng	Lillehammer	
Eidsvoll	8																				
Minnesund	16	8																			
Morskogen	22	14	6																		
Strandlykkja	29	21	13	7																	
Espa					5																
Tangen	34	26	18	12	10	5															
Steinsrud	39	31	23	17	17	12	7														
Stange	46	38	30	24	22	17	12	5													
Ortestad	51	43	35	29	22	17	12	5	7												
Hamar	58	50	42	36	29	24	19	12	7												
Jessnes	65	57	49	43	36	31	26	19	14	7											
Brumunddal	72	64	56	50	43	38	33	26	21	14	7										
Veldre	76	68	60	54	47	42	37	30	25	18	11	4									
Rudshøgda	80	72	64	58	51	46	41	34	29	22	15	8	4								
Ringsaker	85	77	69	63	56	51	46	39	34	27	20	13	9	5							
Moelv	88	80	72	66	59	54	49	42	37	30	23	16	12	8	3						
Ring	92	84	76	70	63	58	53	46	41	34	27	20	16	12	7	4					
Brettum	101	93	85	79	72	67	62	55	50	43	36	29	25	21	16	13	9				
Bergseng	107	99	91	85	78	73	68	61	56	49	42	35	31	27	22	19	15	6			
Lillehammer	116	108	100	94	87	82	77	70	65	58	51	44	40	36	31	28	24	15	9		
Fåberg	124	116	108	102	95	90	85	78	73	66	59	52	48	44	39	36	32	23	17	8	
Hunder	129	121	113	107	100	95	90	83	78	71	64	57	53	49	44	41	37	28	22	13	
Øyer	135	127	119	113	106	101	96	89	84	77	70	63	59	55	50	47	43	34	28	19	
Tretten	146	138	130	124	117	112	107	100	95	88	81	74	70	66	61	58	54	45	39	30	
Losna	156	148	140	134	127	122	117	110	105	98	91	84	80	76	71	68	64	55	49	40	
Fåvang	164	156	148	142	135	130	125	118	113	106	99	92	88	84	79	76	72	63	57	48	
Ringebu	174	166	158	152	145	140	135	128	123	116	109	102	98	94	89	86	82	73	67	58	
Hundorp	184	176	168	162	155	150	145	138	133	126	119	112	108	104	99	96	92	83	77	68	
Sør-Fron	188	180	172	166	159	154	149	142	137	130	123	116	112	108	103	100	96	87	81	72	
Harpefoss	191	183	175	169	162	157	152	145	140	133	126	119	115	111	106	103	99	90	84	75	
Vinstra	198	190	182	176	169	164	159	152	147	140	133	126	122	118	113	110	106	97	91	82	
Kvam	208	200	192	186	179	174	169	162	157	150	143	136	132	128	123	120	116	107	101	92	
Sjøa	218	210	202	196	189	184	179	172	167	160	153	146	142	138	133	130	126	117	111	102	
Otta	229	221	213	207	200	195	190	183	178	171	164	157	153	149	144	141	137	128	122	113	
Sel	241	233	225	219	212	207	202	195	190	183	176	169	165	161	156	153	149	140	134	125	
Brennhaug	254	246	238	232	225	220	215	208	203	196	189	182	178	174	169	166	162	153	147	138	
Dovre	263	255	247	241	234	229	224	217	212	205	198	191	187	183	178	175	171	162	156	147	
Dombås	275	267	259	253	246	241	236	229	224	217	210	203	199	195	190	187	183	174	168	159	

6 Eidsvoll-Dombåsbanen.

(Eidsvoll—Dombås)

	Hamar	Hjellum	Ilseeng	Hørsand	Adalsbruk	Løten	Midtskog	Elverum	Grundset	Øksna	Rudstad	Asta	Rena	Steinvik	Opphus	Rasta	Evenstad	Stai	Koppang	Bjørånes	Atna	Hanestad	Barkald	
Hamar	5																							
Hjellum	9	4																						
Ilseeng	12	7	3																					
Hørsand	14	9	5	2																				
Adalsbruk	17	12	8	5	3																			
Løten	27	22	18	15	13	10																		
Midtskog	32	27	23	20	18	15	5																	
Elverum	38	33	29	26	24	21	11	6																
Grundset	45	40	36	33	31	28	18	13	7															
Øksna	49	44	40	37	35	32	22	17	11	4														
Rudstad	58	53	49	46	44	41	31	26	20	13	9													
Asta	65	60	56	53	51	48	38	33	27	20	16	7												
Rena	78	73	69	66	64	61	51	46	40	33	29	20	13											
Steinvik	88	83	79	76	74	71	61	56	50	43	39	30	23	10										
Opphus	98	93	89	86	84	81	71	66	60	53	49	40	33	20	10									
Rasta	102	97	93	90	88	85	75	70	64	57	53	44	37	24	14	4								
Evenstad	112	107	103	100	98	95	85	80	74	67	63	54	47	34	24	14	10							
Stai	121	116	112	109	107	104	94	89	83	76	72	63	56	43	33	23	19	9						
Koppang	136	131	127	124	122	119	109	104	98	91	87	78	71	58	48	38	34	24	15					
Bjørånes	146	141	137	134	132	129	119	114	108	101	97	88	81	68	58	48	44	34	25	10				
Atna	159	154	150	147	145	142	132	127	121	114	110	101	94	81	71	61	57	47	38	23	13			
Hanestad	178	173	169	166	164	161	151	146	140	133	129	120	113	100	90	80	76	66	57	42	32	19		
Barkald	186	181	177	174	172	169	159	154	148	141	137	128	121	108	98	88	84	74	65	50	40	27	8	
Bellingmo	198	193	189	186	184	181	171	166	160	153	149	140	133	120	110	100	96	86	77	62	52	39	20	
Alvdal	211	206	202	199	197	194	184	179	173	166	162	153	146	133	123	113	109	99	90	75	65	52	33	
Auma	221	216	212	209	207	204	194	189	183	176	172	163	156	143	133	123	119	109	100	85	75	62	43	
Tynset	231	226	222	219	217	214	204	199	193	186	182	173	166	153	143	133	129	119	110	95	85	72	53	
Telneset	242	237	233	230	228	225	215	210	204	197	193	184	177	164	154	144	140	130	121	106	96	83	64	
Tolga	259	254	250	247	245	242	232	227	221	214	210	201	194	181	171	161	157	147	138	123	113	100	81	
Os	266	261	257	254	252	249	239	234	228	221	217	208	201	188	178	168	164	154	145	130	120	107	88	
Høseien	273	268	264	261	259	256	246	241	235	228	224	215	208	195	185	175	171	161	152	137	127	114	95	
Røros	280	275	271	268	266	263	253	248	242	235	231	222	215	202	192	182	179	168	159	144	134	121	102	
Orvos	286	281	277	274	272	269	259	254	248	241	237	228	221	208	198	188	184	174	165	150	140	127	108	
Glåmos	294	289	285	282	280	277	267	262	256	249	245	236	229	216	206	196	192	182	173	158	148	135	116	
Rugldalen	306	301	297	294	292	289	279	274	268	261	257	248	241	228	218	208	204	194	185	170	160	147	128	
Reitan	312	307	303	300	298	295	285	280	274	267	263	254	247	234	224	214	210	200	191	176	166	153	134	
Ålen	317	312	308	305	303	300	290	285	279	272	268	259	252	239	229	219	215	205	196	181	171	158	139	
Stensli	328	323	319	316	314	311	301	296	290	283	279	270	263	250	240	230	226	216	207	192	182	169	150	
Haltdalen	337	332	328	325	323	320	310	305	299	292	288	279	272	259	249	239	235	225	216	201	191	178	159	
Langlete	346	341	337	334	332	329	319	314	308	301	297	288	281	268	258	248	244	234	225	210	200	187	168	
Reitstøa	354	349	345	342	340	337	327	322	316	309	305	296	289	276	266	256	252	242	233	218	208	195	176	
Singsås	360	355	351	348	346	343	333	328	322	315	311	302	295	282	272	262	258	248	239	224	214	201	182	
Bjorgen	365	360	356	353	351	348	338	333	327	320	316	307	300	287	277	267	263	253	244	229	219	206	187	
Kotsøy	373	368	364	361	359	356	346	341	335	328	324	315	308	295	285	275	271	261	252	237	227	214	195	
Rognes																								
Støren	-	379	375	372	370	367	357	352	346	339	335	326	319	306	296	286	282	272	263	248	238	225	206	

8 Rørosbanen.
(Hamar—Tynset—Støren)

Holm																				4																			
Smørstein																				9																			
Holmestrand ..																				18																			
Nykirke																				23																			
Skoppum																				26																			
Adal																				32																			
Barkåker																				39																			
Tønsberg																				44																			
Sem																				51																			
Stokke																				58																			
Råstad																				63																			
Sandefjord																				68																			
Jåberg																				73																			
Lauve																				75																			
Viksfjord																				82																			
Larvik																				93																			
Kjose																				98																			
Eikenes																				105																			
Oklungen																				112																			
Bjørkedal																				116																			
Bidanger																				27																			
Borre																				30																			
Horten																				118																			
Nystrand																				120																			
Skjelsvik																				122																			
Heistad																				125																			
Brevik																				23																			
																				18																			
																				9																			
																				4																			
																				7																			
																				13																			
																				20																			
																				25																			
																				32																			
																				39																			
																				44																			
																				49																			
																				54																			
																				58																			
																				63																			
																				67																			
																				72																			
																				77																			
																				82																			
																				86																			
																				90																			
																				94																			
																				98																			
																				102																			
																				106																			
																				110																			
																				114																			
																				118																			
																				122																			
																				126																			
																				130																			
																				134																			
																				138																			
																				142																			
																				146																			
																				150																			
																				154																			
																				158																			
																				162																			
																				166																			
																				170																			
																				174																			
																				178																			
																				182																			
																				186																			
																				190																			
																				194																			
																				198																			
																				202																			
																				206																			
																				210																			
																				214																			
																				218																			
																				222																			
																				226																			
																				230																			
																				234																			
																				238																			
																				242																			
																				246																			
																				250																			
																				254																			
																				258																			
																				262																			
																				266																			
																				270																			
																				274																			
																				278																			
																				282																			
																				286																			
																				290																			
																				294																			
																				298																			
																				302																			
																				306																			
																				310																			
																				314																			
																				318																			
																				322																			
																				326																			
																				330																			
																				334																			
																				338																			
																				342																			
																				346																			
																				350																			
																				354																			
																				358																			
																				362																			
																				366																			
																				370																			
																				374																			
																				378																			
																				382																			
																				386																			
																				390																			
																				394																			
																				398																			
																				402																			
																				406																			
																				410																			
																				414																			
																				418																			
																				422																			
																				426																			
																				430																			
																				434																			
																				438																			
																				442																			
																				446																			
																				450																			
																				454																			
																				458																			
																				462																			
																				466																			
																				470																			
																				474																			
																				478																			
																				482																			
																				486																			
																				490																			
																				494																			
																				498																			
																				502																			
																				506																			
																				510																			
																				514																			
																				518																			
																				522																			
																				526																			
																				530																			
																				534																			
																				538																			
																				542																			
																				546																			
																				550																			
																				554																			
																				558																			
																				562																			
																				566																			
																				570																			
																				574																			
																				578																			
																				582																			
																				586																			
																				590																			
																				594																			
																				598																			
																				602																			
																				606																			
																				610																			
																				614																			
																				618																			
																				622																			
																				626																			
																				630																			
																				634																			
																				638																			
																				642																			
																				646																			
																				650																			
																				654																			
																				658																			
																				662																			
																				666																			
																				670																			
																				674																			
																				678																			
																				682																			
																				686																			
																				690																			
																				694																			
																				698																			
																				702																			
																				706																			
																				710																			
																				714																			
																				718																			
																				722																			
																				726																			
																				730																			
																				734																			
																				738																			
																				742																			
																				746																			
																				750																			
																				754																			
																				758																			
																				762																			
																				766																			
																				770																			
																				774																			
																				778																			
																				782																			
																				786																			
																				790																			
																				794																			
																				798																			
																				802																			
																				806																			
																				810																			
																				814																			
																				818																			
																				822																			
																				826																			
																				830																			
																				834																			
																				838																			
																				842																			
																				846																			
																				850																			
																				854																			
																				858																			
																				862																			
																				866																			
																				870																			
																				874																			
																				878																			
																				882																			
																				886																			
																				890																			
																				894																			
																				898																			
																				902																			
																				906																			
																				910																			
																				914																			
																				918																			
																				922																			
																				926																			
																				930																			
																				934																			
																				938																			
																				942																			
																				946																			
																				950																			
																				954																			
																				958																			
																				962																			
																				966																			
																				970																			
																				974																			
																				978																			
																				982																			
																				986																			
																				990																			
																				994																			
																				998																			
																				1002																			
																				1006																			
																				1010																			
																				1014																			
																				1018																			
																				1022																			
																				1026																			
																				1030																			
																				1034																			
																				1038																			
																				1042																			
																				1046																			
																				1050																			
																				1054																			
																				1058																			
																				1062																			
																				1066																			
																				1070																			
																				1074																			
																				1078																			
																				1082																			
																				1086																			
																				1090																			
																				1094																			
																				1098																			
																				1102																			
																				1106																			
																				1110																			
																				1114																			
																				1118																			
																				1122																			
																				1126																			
																				1130																			
																				1134																			
																				1138																			
																				1142																			
																				1146																			


	Hønefoss		Nøkleby		Veme		Bårnås		Sokna		Rallerud		Ørgenvika		Gulsvik		Flå		Austvoll		Kolsrud		Bergheim		Bromma		Liodden		Nesbyen		Svenkerud		Gol		Torpo		Al		Hol				
Hønefoss	7																																										
Nøkleby	11	4																																									
Veme	17	10	6																																								
Bårnås	22	15	11	5																																							
Sokna	31	24	20	14	9																																						
Rallerud	39	32	28	22	17	8																																					
Ørgenvika	51	44	40	34	29	20	12																																				
Gulsvik	62	55	51	45	40	31	23																																				
Flå	70	63	59	53	48	39	31	19																																			
Austvoll	74	67	63	57	52	43	35	23	12																																		
Kolsrud	80	73	69	63	58	49	41	29	18	10																																	
Bergheim	84	77	73	67	62	53	45	33	22	14	10																																
Bromma	89	82	78	72	67	58	50	38	27	19	15																																
Liodden	96	89	85	79	74	65	57	45	34	26	22																																
Nesbyen	105	98	94	88	83	74	66	54	43	35	31	25	21	16																													
Svenkerud	113	106	102	96	91	82	74	62	51	43	39	33	29	24	17																												
Gol	128	121	117	111	106	97	89	77	66	58	54	48	44	39	32	23	15																										
Torpo	138	131	127	121	116	107	99	87	76	68	64	58	54	49	42	33	25	10																									
Al	152	145	141	135	130	121	113	101	90	82	78	72	68	63	56	47	39	24																									
Hol	163	156	152	146	141	132	124	112	101	93	89	83	79	74	67	58	50	35	25	11																							
Geilo	174	167	163	157	152	143	135	123	112	104	100	94	90	85	78	69	61	46	38	22																							
Ustaaset	185	178	174	168	163	154	146	134	123	115	111	105	101	96	89	80	72	57	47	33																							
Haugastøl	212	205	201	195	190	181	173	161	150	142	138	132	128	123	116	107	99	84	74	60																							
Finse	233	226	222	216	211	202	194	182	171	163	159	153	149	144	137	128	120	105	95	81																							
Hallingskeid	246	239	235	229	224	215	207	195	184	176	172	166	162	157	150	141	133	118	108	94																							
Myrdal	252	245	241	235	230	221	213	201	190	182	178	172	168	163	156	147	139	124	114	100																							
Upsete	264	257	253	247	242	233	225	213	202	194	190	184	180	175	168	159	151	136	126	112																							
Mjølfjell	273	266	262	256	251	242	234	222	211	203	199	193	189	184	177	168	160	145	135	121																							
Reimegrend	282	275	271	265	260	251	243	231	220	212	208	202	198	193	186	177	169	154	144	130																							
Urdland	289	282	278	272	267	258	250	238	227	219	215	209	205	200	193	184	176	161	151	137																							
Ygre	295	288	284	278	273	264	256	244	233	225	221	215	211	206	199	190	182	167	157	143																							
Voss	303	296	292	286	281	272	264	252	241	233	229	223	219	214	207	198	190	175	165	151																							
Bulken	306	299	295	289	284	275	267	255	244	236	232	226	222	217	210	201	193	178	168	154																							
Seimsgrend	313	306	302	296	291	282	274	262	251	243	239	233	229	224	217	208	200	185	175	161																							
Evanger	324	317	313	307	302	293	285	273	262	254	250	244	240	235	228	219	211	196	186	172																							
Bolstadøyri	332	325	321	315	310	301	293	281	270	262	258	252	248	243	236	227	219	204	194	180																							
Dalseid	335	328	324	318	313	304	296	284	273	265	261	255	251	246	239	230	222	207	197	183																							
Dale	342	335	331	325	320	311	303	291	280	272	268	262	258	253	246	237	229	214	204	190																							
Stanghelle	350	343	339	333	328	319	311	299	288	280	276	270	266	261	254	245	237	222	212	198																							
Vaksdal	357	350	346	340	335	326	318	306	295	287	283	277	273	268	261	252	244	229	219	205																							
Stavenesli	362	355	351	345	340	331	323	311	300	292	288	282	278	273	266	257	249	234	224	210																							
Trengereid	368	361	357	351	346	337	329	317	306	298	294	288	284																														

18

Avstander i Narvik distrikt.

	Bjørnefjell	Katterat	Narvik	Narvik D.	Rombak	Straumsnes	Vassijaure gr.
Bjørnefjell	11						
Katterat	37	26					
Narvik	37	26					
Narvik D.	41	30	4				
Rombak	20	9	17	21			
Straumsnes	27	16	10	14	7		
Vassijaure gr.	1	12	38	42	21	28	

	Trengereid	Herland	Arna	Vatnahalsen	Berekvam	Håreina	Flåm	Palmafoss	Mønshaug	Flatlandsmo	Skjervet	Nesheim	Granvin
Trengereid													
Herland	10	4											
Arna	19	13	9										
Bergen													
Vatnahalsen	117	123	127	9									
Berekvam	126	132	136	7									
Håreina	133	139	143	10	3								
Flåm	136	142	146	19									
Palmafoss	70	76	80	53	62	69	72	4					
Mønshaug	74	80	84	57	66	73	76	9	5				
Flatlandsmo	79	85	89	62	71	78	81						
Skjervet	82	88	92	65	74	81	84	12	8	3			
Nesheim	87	93	97	70	79	86	89	17	13	2			
Granvin	94	100	104	77	86	93	96	24	20	15	12	7	



Tjenestekrifter utgitt av Norges Statsbaner
Hovedstyret



AVSTANDSTABELL

Takstavstander mellom ekspedisjonssteder
ved
Norges Statsbaner

Gjeldende fra 1. februar 1965

TILLEGG NR. 1

Gjelder fra 1. juni 1966

Følgende rettelser og tilføyelser foretas:

Sidene 6 og 7:

Arna og Bergen (3 steder) tilføyes fotnotetegn¹). Bodung med tilhørende anførsler strykes. Følgende fotnote innsettes:

¹) For billetter og reisegods, se side 5, pkt. 5.

Sidene 8 og 9:

Bråstein med tilhørende anførsler strykes. Bergen (i hodet), Bolstadøyri, Bulken, Dale og Dalseid tilføyes fotnotetegn¹).

Følgende fotnote innsettes:

¹) For billetter og reisegods, se side 5, pkt. 5.

Sidene 10 og 11:

Bergen (i hodet) og Evanger tilføyes fotnotetegn¹).

Følgende fotnote innsettes:

¹) For billetter og reisegods, se side 5, pkt. 5.

Sidene 12 og 13:

Bergen (i hodet) tilføyes fotnotetegn¹). Fleskhus, Flikkeid, Foss-Eigeland og Gausel med tilhørende anførsler strykes. Følgende fotnote innsettes:

¹) For billetter og reisegods, se side 5, pkt. 5.

Sidene 14 og 15:

Bergen (i hodet) og Herland tilføyes fotnotetegn¹).

Følgende fotnote innsettes:

¹) For billetter og reisegods, se side 5, pkt. 5.

Sidene 16 og 17:

Bergen (i hodet) tilføyes fotnotetegn¹). Hinna og Hognestad med tilhørende anførsler strykes. Følgende fotnote innsettes:

¹) For billetter og reisegods, se side 5, pkt. 5.

Side 18:

Bergen (i hodet) tilføyes fotnotetegn¹).

Følgende fotnote innsettes:

¹) For billetter og reisegods, se side 5, pkt. 5.

Sidene 20 og 21:

Bergen (i hodet) tilføyes fotnotetegn¹). Mariero med tilhørende anførsler strykes. Km-avstanden Møtstrand—Kongsvinger endres fra 29 til 22.

Følgende fotnote innsettes:

¹) For billetter og reisegods, se side 5, pkt. 5.

Side 22:

Bergen (i hodet) tilføyes fotnotetegn¹).

Følgende fotnote innsettes:

¹) For billetter og reisegods, se side 5, pkt. 5.

Side 24:

Bergen (i hodet) tilføyes fotnotetegn¹).

Følgende fotnote innsettes:

¹) For billetter og reisegods, se side 5, pkt. 5.

Sidene 26 og 27:

Bergen (i hodet) og Seimsgrend tilføyes fotnotetegn¹). Sirnes og Skansen med tilhørende anførsler strykes. Følgende fotnote innsettes:

¹) For billetter og reisegods, se side 5, pkt. 5.

Sidene 28 og 29:

Bergen (i hodet), Stanghelle og Stavenesli tilføyes fotnotetegn¹). Følgende fotnote innsettes:

¹) For billetter og reisegods, se side 5, pkt. 5.

Sidene 30 og 31:

Bergen (i hodet) og Trengereid tilføyes fotnotetegn¹). Følgende fotnote innsettes:

¹) For billetter og reisegods, se side 5, pkt. 5.

Side 32 og 33:

Bergen (i hodet) og Vaksdal tilføyes fotnotetegn¹). Vaulen med tilhørende anførsler strykes. Vikeland endres til Vennesla. Vist og Øksna med tilhørende anførsler strykes. Følgende fotnote innsettes:

¹) For billetter og reisegods, se side 5, pkt. 5.

Sidene 34 og 35:

Bergen (i hodet) tilføyes fotnotetegn¹). Åsta med tilhørende anførsler strykes. Følgende fotnote innsettes:

¹) For billetter og reisegods, se side 5, pkt. 5.

Side 37 (tabell 2):

Bodung med tilhørende anførsler strykes.

Side 44 (tabell 8):

Øksna og Åsta med tilhørende anførsler strykes.

Side 45 (tabell 9):

Skansen med tilhørende anførsler strykes.

Side 46 (tabell 10):

Fleskhus og Vist med tilhørende anførsler strykes Rougland endres til Rongland i den loddrette spalte.

Sidene 48 og 49 (tabell 11):

Rokland endres til Røkland (3 steder).

Side 54 (tabell 15):

Vikeiland endres til Vennesla (2 steder). Km-avstanden Kristiansand—Vatnstraum endres fra 39 til 35.

Sidene 56 og 57 (tabell 16):

Hognestad, Gausel, Hinna, Vaulen, Mariero, Sirnes, Flikkeid, Foss-Eigeland og Bråstein med tilhørende anførsler strykes.

Sidene 58 og 59 (tabell 17):


Bulken, Seimsgrend, Evanger, Bolstadøyri, Dalseid, Dale, Stanghelle, Vaksdal, Stavenesli, Trengeriesd, Herland, Arna og Bergen tilføyes fotnotetegn¹). Km-avstanden Herland—Bulken endres fra 56 til 65. Følgende fotnote innsettes:

¹) For billetter og reisegods, se side 5, pkt. 5.

Side 60 (tabell 17):

Trengeriesd, Herland, Arna og Bergen tilføyes fotnotetegn¹). Følgende fotnote innsettes:

¹) For billetter og reisegods, se side 5, pkt. 5.



Tjenesteskifter utgitt av Norges Statsbaner
Hovedstyret



AVSTANDSTABELL

Takstavstander mellom ekspedisjonssteder
ved
Norges Statsbaner

Gjeldende fra 1. februar 1965

TILLEGG NR. 2

Gjelder fra 1. oktober 1967

Følgende rettelser foretas:

Side 5:

I pkt. 5 nederst på siden strykes « » Herland 21 » ».

Sidene 10 og 11:

Figgjo med tilhørende anførsler strykes.

Sidene 12 og 13:

Forus og Gaukås med tilhørende anførsler strykes.

Sidene 14 og 15:

Haslemo og Herland med tilhørende anførsel strykes.

Sidene 16 og 17:

Hågår med tilhørende anførsler strykes.

Sidene 18 og 19:

Kutjern med tilhørende anførsler strykes.

Sidene 22 og 23:

Myrvoll med tilhørende anførsler strykes.

Sidene 24 og 25:

Orrestad med tilhørende anførsler strykes.

Sidene 26 og 27:

Sandå, Seljås og Simonstad med tilhørende anførsler strykes.

Side 28:

Avstanden Skollenborg—Bodø endres fra 1344 til 1374.

Sidene 30 og 31:

Tjønnefoss og Treungen med tilhørende anførsler strykes.

Sidene 32 og 33:

Vallekilen og Øy med tilhørende anførsler strykes.

Sidene 34 og 35:

Åmli med tilhørende anførsler strykes.

Side 37 (tabell 3):

Haslemo med tilhørende anførsler strykes.

Side 38 (tabell 4):

Myrvoll med tilhørende anførsler strykes.

Side 40 (tabell 5):

Kutjern og Hågår med tilhørende anførsler strykes.

Sidene 54 og 55 (tabell 15):

Simonstad, Valleken, Åmli, Seljås, Sandå, Øy, Gaukås, Tjønnefoss og Treungen med tilhørende anførsler strykes.

Sidene 56 og 57 (tabell 16):

Orrestad, Forus og Figgjo med tilhørende anførsler strykes.

Sidene 58, 59 og 60 (tabell 17):

Herland med tilhørende anførsler strykes.