

803

Trykk nr. 803

Tjenesteskifter utgitt av Norges Statsbaner.
Hovedstyret.



AVSTANDSTABELL

Takstavstander mellom ekspedisjonssteder

ved

Norges Statsbaner

Gjelder fra 15. mai 1953.

OSLO 1953

NATIONALTRYKKERIET



Herved oppheves Avstandstabellen av 1. juli 1944 med tillegg.

Tegnforklaring.

- S(b)*: stasjon med begrenset ekspedisjon.
SP(b): stoppested med begrenset ekspedisjon (uten lastespor).
SPL(b): stoppested med begrenset ekspedisjon (med lastespor).
gr.: grense.

LISTE OVER TILLEGG

Tillegget skal etter foretatt komplettering av trykket registreres her.

Tillegg			Tillegg				
Nr.	Innført		Merknad	Nr.	Innført		Merknad
	den	av			den	av	
1	13/2 62	AMH		11	13/2 62	AMH	
2	13/2 62	"		12	13/2 61	AMH	
3	13/2 62	"		13	23/3 62	AMH	
4	13/2 62	"		14	24/4 62	"	
5	13/2 62	"		15			
6	13/2 62	"		16			
7	13/2 62	"		17			
8	13/2 62	"		18			
9	13/2 62	"		19			
10	13/2 62	"		20			

INNHALDSFORTEGNELSE

	Side
I. Alminnelige bemerkninger og vegledning ved bruk av avstandstabellen	4
II. Grunnlaget for oppstilling av takstavstandene	5—13
III. Avstander til de viktigste forgreningsstasjoner ved det sammenhengende statsbanenett (Oslo, Hamar, Trondheim, Drammen, Kristiansand, Stavanger og Bergen distrikter) samt til grensepunktene mot Sverige.....	15—47
IV. Avstander mellom ekspedisjonsstedene innbyrdes ved de enkelte baner ved det sammenhengende statsbanenett:	
1. Hovedbanen	48
2. Kongsvingerbanen med sidelinje	48—49
3. Solørbanen.....	50
4. Østfoldbanen	51—53
5. Gjøvikbanen med sidelinjer.....	54—56
6. Eidsvoll—Dombåsbanen	57—58
7. Rørosbanen	59—61
8. Raumabanen	62
9. Dovrebanen	63
10. Nordlandsbanen med sidelinjer	64—67
11. Drammenbanen og Vestfoldbanen	68—69
12. Randsfjordbanen med sidelinjer	70—71
13. Bratsbergbanen	72
14. Sørlandsbanen med sidelinjer	73—77
15. Bergensbanen med sidelinjer.....	78—80
V. Avstander mellom ekspedisjonssteder i Narvik distrikt	81
VI. Skjematisk oversiktskart over Norges Statsbaner	82

I. Alminnelige bemerkninger og retledning ved bruk av avstandstabellen.

Takstavstandene mellom ekspedisjonsstedene er angitt over den korteste sammenhengende jernbaneforbindelse, unntak se nedenfor under punkt 1 og punkt 3.

Anm. til tabellen i avsnitt III.

- 1 a. De direkte avstander er angitt fra alle ekspedisjonssteder (i alfabetisk orden) ved det sammenhengende statsbanenett til de viktigste forgreningsstasjoner etc. og til grensepunktene mot Sverige.

Eks. Avstanden Blaker—Hamar (tas direkte) = 126 km

- b. Avstanden mellom to ekspedisjonssteder som har mellomliggende forgreningsstasjon (eller forgreningsstasjoner) finnes ved å ta avstanden fra hvert av de ekspedisjonssteder til en og samme mellomliggende forgreningsstasjon og legge disse avstander sammen.

Eks. Avstanden Blaker—Aspedammen tas oppdelt således:

Blaker—Ski	= 66 km
Ski—Aspedammen	= 122 »
—————	= 188 km

- c. I gjennomgang over Ski—Sarpsborg eller omvendt regnes Østfoldbanens vestre linje å ha samme lengde som østre linje. Vestre linje er i tabellene i del III og IV forkortet med 4 km. (Unntak se punkt 1 d).

Når avstanden i gjennomgang over Ski—Sarpsborg eller omvendt (f. eks. fra Kråkstad til Berg eller fra Eidsberg til Kolbotn over vestre linje) må finnes ved sammenlegging, kan Moss *ikke* benyttes som mellomliggende forgreningsstasjon (derimot kan avstandene skjøtes i Ski eller Sarpsborg).

Eks. Avstanden Eidsberg—Kolbotn over vestre linje tas oppdelt således:

Eidsberg—Sarpsborg	= 36 km
Sarpsborg—Kolbotn	= 92 »
—————	= 128 km

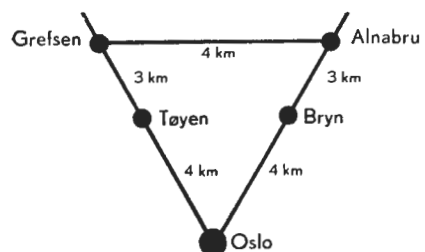
- d. Avstandsforkortelsen nevnt i punkt 1 c. gjelder dog ikke for trafikk til og fra utlandet over Kornsjø grense, hvorfor alle oppførte avstander for *Kornsjø grense* er innregnet med *virkelig* avstand over vestre linje (uten 4 km. forkortelse).

Hvis det er nødvendig å finne avstanden til Kornsjø grense ved sammenlegging av 2 eller flere avstander må avstandene *ikke* skjøtes i stasjoner sønnenfor Ski.

2. Avstandene for Oslo Ø. og Oslo V. stasjoner er oppført under fellesbetegnelsen «Oslo». Avstandene i forbindelsen over Oslo Ø.—Oslo V. (eller omvendt) er angitt med *kursive* tall. Ved fraktberegning av ekspressgods, ilgods, fraktgods og levende dyr over Oslo Ø.—Oslo V. skal de oppførte (*kursive*) avstander tillegges 10 km (jfr. Godstakstboka side 4, punkt 2 b).
3. For *fraktgods i vognlaster* mellom Bryn med nordenfor liggende ekspedisjonssteder på den ene side og Tøyen med nordenfor liggende (o: ekspedisjonssteder ved Gjøvikbanen, Bergensbanen og strekningene Drolsum—Sperillen/Randsfjord) på den annen side skal avstanden regnes over forbindelseslinjen Alnabru—Grefsen. Dette skjer ved å legge sammen avstandene til Alnabru og fra Grefsen (eller omvendt) og hertil legge 4 km for forbindelseslinjen, se nedenstående skisse.

Eks. Avstanden Grua—Fetsund:

Grua—Grefsen	= 46 km
Grefsen—Alnabru ...	= 4 »
Alnabru—Fetsund ...	= 22 »
—————	= 72 km



4. Avstander mellom to ekspedisjonssteder over den lengste vei må alltid tas oppdelt og således at avstanden til og fra delingspunktet tas over den strekning avstanden ønskes.

Eks. Avstanden Lillestrøm—Ådalsbruk over Kongsvinger (lengere vei) tas delt således:

Lillestrøm—Kongsvinger	= 79 km
Kongsvinger—Ådalsbruk	= 112 »
—————	= 191 km

Anm. til tabellene i avsnitt IV—V.

Avstander mellom ekspedisjonssteder på samme banestrekning finnes direkte i disse banetabeller (se også sidehenvisningene i første spalte i hovedtabellen avsnitt III).

Eks. Avstanden Blaker—Sander = 45 km.
(Tas i den lokale tabell side 48.)

II. Grunnlaget for oppstilling av takstavstandene.

Takstavstandene er fastsatt i hele kilometer.

Etterfølgende tabell angir avstanden mellom de enkelte ekspedisjonssteder.

Kilometer			Kilometer			Kilometer	
mellom stasj.	fra Oslo Ø.		mellom stasj.	fra Lillestrøm		mellom stasj.	fra Sorumsand
Oslo distrikt.		Fortsatt fra forr. spalte		28	Fortsatt fra forr. spalte		40
Hovedbanen.		Bodung	4	32	Hjellebøl	4	44
(Oslo Ø.—Eidsvoll)		Årnes	5	37	Hemnes	5	49
Oslo Ø.		Seterstøa	9	46	Skulerud	8	57
Bryn	4	Disená	6	52			
Alnabru	3	Skarnes	6	58	Solørbanen.		
Grorud	4	Sander	8	66	(Kongsvinger—		
Høybråten <i>S(b)</i>	2	Galterud	5	71	Elverum)		
Lørenskog	1	Kongsvinger	8	79	Kongsvinger	9	9
Fjellhamar <i>S(b)</i> ...	2	Granli	7	86	Roverud	7	16
Strømmen	2	Åbogen	5	91	Brandval	4	20
Lillestrøm	3	Matrand	10	101	Nor.	7	27
Leirsund	6	Skotterud	5	106	Grinder	6	33
Frogner	3	Magnor	6	112	Kirkenær	5	38
Lindeberg	3	Charlottenberg <i>gr.</i> .	3	115	Namnå	7	38
Kløfta	4	(Sørumsand—			Arneberg	5	45
Jessheim	8	Skulerud)			Flisa	5	50
Hauersetet	5	Sørumsand			Haslemo	5	55
Dal	8	Kvevli			Våler	9	64
Bøn	5	Mork			Braskereidfoss	6	70
Eidsvoll	8	Kjellingmo	7	7	Jømna	11	81
Kongsvingerbanen.		Finstadbru	4	11	Heradsbygd	4	85
(Lillestrøm—		Aurskog	4	15	Vesterhaug	3	88
Charlottenberg <i>gr.</i>)		Lierfoss	2	17	Elverum	6	94
Lillestrøm		Bjørkelangen	2	19			
Fetsund	8	Hornåseng	4	23	Østfoldbanen.		
Sørumsand	9	Fosser	5	28	(Oslo Ø.—Ski—		
Blaker	4	Løken	4	32	Sarpsborg—Kornsjø		
Rånåsfoss	3	Fortsattelse neste spalte	5	37	og Ski—Sarpsborg		
Haga	4		3	40	[østre linje])		
					Oslo Ø.	4	4
Fortsattelse neste spalte					Bekkelaget		
					Fortsattelse neste side		

	Kilometer			Kilometer			Kilometer	
	mellom stasj.	fra Oslo Ø.		mellom stasj.	fra Ski		mellom stasj.	fra Oslo Ø.
Fortsatt fra forr. side		4	Fortsatt fra forr. spalte	13	Fortsatt fra forr. spalte		19	
Nordstrand S(b)....	3	7	Knapstad	5	Nittedal	5	24	
Ljan	1	8	Spydeberg	3	Åneby	4	28	
Hauketo	1	9	Askim	9	Hakadal	4	32	
Kolbotn	4	9	Slitu	6	Stryken	9	41	
Myrvoll	3	13	Mysen	4	Harestua	3	44	
Oppegård	2	16	Eidsberg	5	Bjørgeseter	5	49	
Langhus	3	18	Heia	5	Grua.....	4	53	
Ski	3	21	Rakkestad.....	5	Roa	5	58	
		24	Gaufestad	6	Lunner.....	3	61	
a. Vestre linje			Ise	12	Gran.....	7	68	
Holstad	4	28	Sarpsborg	8	Jaren	4	72	
Ås	3	31			Bleiken	9	81	
Vestby	8	39	a. Vestre linje (forts.)		Hennung SPL(b) ..	5	86	
Såner	9	48	Sarpsborg		Kutjern	6	92	
Kambo	6	54	Skjeberg	10	Hågår	5	97	
Moss	6	60	Døle	7	Eina	4	101	
Dilling	5	65	Berg	5	Reinsvoll	6	107	
Rygge	4	69	Halden.....	6	Raufoss	5	112	
Råde	8	77	Tistedal	4	Breiskallen	3	115	
Ørmen SPL (b) ...	5	82	Aspedammen	9	Nygaard	4	119	
Onsøy	4	86	Buer SPL(b).....	5	Gjøvik	5	124	
Fredrikstad	8	94	Prestebakke	4				
Lisleby S(b)	4	98	Kornsjø	10	(Grefsen—Alnabru, forbindelseslinjen)			
Greåker	5	103	Kornsjø gr.	1	Grefsen			
Sandesund ¹	3	105			Alnabru	4	4	
	3	(106)	Gjøvikbanen med sidelinjer.					
		105	(Oslo Ø.—Gjøvik)					
Sarpsborg ¹		(109)	Oslo Ø.		(Roa—Hønefoss)			
					Roa			
b. Østre linje			Tøyen	4	Grindvoll	8	8	
Ski			Grefsen	3	Jevnaker	11	19	
Kråkstad	6	6	Kjelsås.....	3	Kistefoss SPL(b) ..	4	23	
Skotbu	4	10	Sandermosen	6	Viul SPL(b)	3	26	
Tomter	3	13	Movatn	3	Fortsettelse neste side			
Fortsettelse neste spalte			Fortsettelse neste spalte					

¹ Avstandene i parentes er de virkelige avstander. Avstanden 105 km er fraktberegningsavstanden

	Kilometer			Kilometer			Kilometer	
	mellom stasj.	fra Roa		mellom stasj.	fra Eidsvoll		mellom stasj.	fra Eidsvoll
Fortsatt fra forr. side		26	Hamar distrikt.			Fortsatt fra forr. spalte		188
Hval	2	28	Eidsvoll-Dombås.			Harpefoss	3	191
Hønefoss	4	32	(Eidsvoll—Dombås)			Vinstra	7	198
(Jaren—Røykenvik)			Eidsvoll	8		Kvam	10	208
Jaren			Minnesund	8	8	Sjoa	10	218
Brandbu S(b)	4	4	Morskogen	6	16	Otta	11	229
Røykenvik S(b)	3	7	Strandlykkja	7	22	Sel	12	241
(Eina—Fagernes)			Espa	5	29	Brennhaug	13	254
Eina			Tangen	5	34	Dovre	9	263
Trevatn	8	8	Steinsrud	5	39	Dombås	12	275
Skrukli	7	15	Stange	7	46	Raumabanen.		
Fall	5	20	Ottestad	5	51	(Dombås—Åndalsnes)		
Hov	3	23	Hamar	7	58	Dombås		
Bjørnerud	5	28	Jessnes	7	65	Bottheim	9	9
Fluberg	5	33	Brumunddal	7	72	Lesja	9	18
Odnes	6	39	Veldre	4	76	Lora	9	27
Dokka	6	47	Rudshøgda	4	80	Lesjaverk	10	37
Nordsinni	7	54	Ringsaker	5	85	Lesjaskog	11	48
Eitna	8	65	Moelv	3	88	Bjørli	9	57
Tønsåsen	7	54	Ring	4	92	Verma	18	75
Bjørge	11	65	Brøttum	9	101	Flatmark	13	88
Aurdal	13	78	Bergseng	6	107	Marstein	8	96
Løira	13	78	Lillehammer	9	116	Romsdalshorn	10	106
Fagernes	13	91	Fåberg	8	124	Åndalsnes	8	114
(Reinsvoll—Skreia)			Hunder	5	129	Rørosbanen.		
Reinsvoll			Øyer	6	135	(Hamar—Tynset)		
Bøverbru	4	4	Tretten	11	146	Hamar		
Kolbu	5	9	Losna	10	156	Hjellum	5	5
Lena	5	9	Fåvang	8	164	Ilseng	4	9
Kraby	5	14	Ringebu	10	174	Hørsand	3	12
Bilitt	2	16	Frya SP(b)	6	180	Ådalsbruk	2	14
Skreia	3	19	Hundorp	4	184	Løten	3	17
	3	22	Sør-Fron	4	188	Midtskog	10	27
			Fortsettelse neste spalte			Fortsettelse neste side		

	Kilometer			Kilometer			Kilometer	
	mellom stasj.	fra Trondheim		mellom stasj.	fra Trondheim		mellom stasj.	fra Hell
Fortsatt fra forr. side		92	Fortsatt fra forr. spalte		379	Fortsatt fra forr. spalte		40
Verdal	5	97	Eiterstraum	10	389	Meråker	9	49
Fleskhus	4	101	Kvalfors	5	394	Kopperå	7	56
Røra	5	106	Mosjøen	12	406	Teveldal <i>SP(b)</i>	12	68
Sparbu	7	113	Softing	8	414	Storlien <i>gr.</i>	2	70
Mære	2	115	Holandsvika	5	419	(Grong—Namsos)		fra Grong
Vist	4	119	Drevja	6	425	Grong	6	6
Steinkjer	7	126	Toven	7	432	Sjemsvoll	6	12
Byafossen	5	131	Drevvatn	9	441	Øyheim	4	16
Sunnan	6	137	Elsfjord	7	448	Øysletta	6	22
Stod	8	145	Røsså	17	465	Skogmo	3	25
Valøy	10	155	Bjerka	4	469	Overhalla	4	29
Jørstad	19	174	Finneidfjord	4	473	Øysvoll	7	36
Snåsa	8	182	Dalselv	13	486	Skage	15	51
Agle	9	191	Mo i Rana	12	498	Namsos		
Lurudal	8	199	Tverrånes	3	501	Drammen distrikt.		
Formofoss	14	213	Skonseng	11	512	Drammenbanen.		fra Oslo V.
Grong	7	220	Storforshei	12	524	(Oslo V.—Drammen)		
Gartland	9	229	Grønfjeldal	4	528	Oslo V.	2	2
Harran	7	236	Dunderland	15	543	Skarpsno <i>S(b)</i>	1	3
Lassemoen	19	255	Hjartåsen	10	553	Skøyen	1	4
Flåtådal	12	267	Bolna	18	571	Bestun <i>SP(b)</i>	2	6
Brekkvasselv	11	278	Stødi	11	582	Lysaker	2	8
Namsskogan	13	291	^{Svensk} Sattjell	10	592	Stabekk	2	10
Bjørnstad	12	303	Lønsdal	11	603	Høvik	1	11
Smaalåsen	10	313	(Meråkerbanen)		fra Hell	Blommenholm <i>S(b)</i>	2	13
Majavatn	9	322	(Hell—Storlien <i>gr.</i>)			Sandvika	2	15
Sefrivatn	10	332	Hell	4	4	Slependen <i>SP(b)</i>	2	17
Svenningdal	23	355	Eidum	6	10	Billingstad	2	19
Trofors	13	368	Hegra	9	19	Hvalstad	2	21
Laksfors	11	379	Sona <i>SPL(b)</i>	6	25	Høn <i>SP(b)</i>	2	23
Fortsettelse neste spalte			Flornes	15	40	Asker	6	29
			Gudå			Heggedal		
			Fortsettelse neste spalte			Fortsettelse neste side		

	Kilometer			Kilometer			Kilometer	
	mellom stasj.	fra Oslo V.		mellom stasj.	fra Drammen		mellom stasj.	fra Hokksund
Fortsatt fra forr. side		29	Fortsatt fra forr. spalte		129	Fortsatt fra forr. spalte		15
Røyken	5	34	Bjørkedal <i>SPL(b)</i> ..	7	136	Skollenborg.....	7	22
Spikkestad	3	37	Eidanger	4	140	Kongsberg.....	7	29
Lier	9	46	(Skoppum—Horten)		fra Skoppum	Sandsværmoen	2	31
Kjellstad <i>SP(b)</i>	2	48	Skoppum	4		Saggrenda	5	36
Brakerøya <i>S(b)</i>	3	51	Borre	3	4	Meheia	7	43
Drammen	2	53	Horten	3	7	Øysteinstitul	12	55
Vestfoldbanen med sidelinje.			Randsfjordbanen med sidelinjer.			Hjuksebø.....	11	66
(Drammen-Eidanger)			(Drammen—Randsfjord)		fra Drammen	(Vikersund—Krøderen)		fra Vikersund
Drammen	10		Drammen	3		Vikersund	8	
Skoger	6	10	Gulskogen	2	3	Sysle	4	8
Galleberg	4	16	Pukerud	6	5	Snarum	4	12
Sande	4	20	Mjøndalen	3	11	Morud	5	16
Holm	4	24	Steinberg	3	14	Kløftefoss	5	21
Smørstein <i>SP(b)</i> ...	5	28	Hokksund	5	17	Krøderen	5	26
Holmestrand.....	9	33	Burud	5	22	Numedalsbanen.		
Nykirke	5	42	Skotselv.....	6	27	(Kongsberg—Rødberg)		fra Kongsberg
Skoppum	3	47	Åmot	6	33	Kongsberg.....	6	
Adal	6	50	Geithus	4	39	Pikerfoss <i>SPL(b)</i> ..	4	6
Barkåker	7	56	Vikersund	5	43	Gleda <i>SPL(b)</i>	7	10
Tønsberg	5	63	Drolsum	4	48	Svene	4	17
Sem	7	68	Nakkerud	6	52	Lampeland	5	21
Stokke	7	75	Tyristrand.....	7	58	Vangestad <i>SPL(b)</i> .	4	26
Råstad	5	82	Ask.....	6	65	Flesberg.....	6	30
Sandefjord	5	87	Hønefoss	7	71	Bakkerud <i>SPL(b)</i> ..	6	36
Jåberg	5	92	Hen	11	78	Djupdal	6	42
Lauve	2	97	Randsfjord		89	Rollag	4	48
Viksfjord <i>SP(b)</i> ...	7	99	(Hokksund—Hjuksebø)		fra Hokksund	Tråen <i>SPL(b)</i>	5	52
Larvik	11	106	Hokksund	5		Laugi	4	57
Kjose	5	117	Vestfossen	6	5	Veggli	4	61
Eikenes <i>SPL(b)</i> ...	7	122	Darbu	4	11	Kjerre	5	65
Oklungen.....		129	Krekling		15	Kravikfjord <i>SPL(b)</i>		70
Fortsettelse neste spalte			Fortsettelse neste spalte			Fortsettelse neste side		

	Kilometer			Kilometer			Kilometer	
	mellom stasj.	fra Kongsberg		mellom stasj.	fra Eikonrød		mellom stasj.	fra Lunde
Fortsatt fra forr. side		70	(Eikonrød—Skien G.)			Fortsatt fra forr. spalte		121
Eidsstryken <i>SPL(b)</i>	6	76	Eikonrød <i>S(b)</i>	2		Gauslå <i>SPL(b)</i>	4	125
Norefjord	3	79	Skien G. <i>S(b)</i>		2	Herefoss	4	129
Gvammen	9	88				Fidjetun	8	137
Rødberg	5	93	Sørlandsbanen.			Oggevatn	12	149
			(Nordagutu—Lunde)			Vatnstraum	4	153
Bratsbergbanen.			Nordagutu	6		Grovane	15	168
(Tinnoset—Eidanger			Akkerhaugen	4	6	Vennesla <i>SP(b)</i>	2	170
—Brevik)			Gvarv	7	10	Graslia <i>SP(b)</i>	1	171
Tinnoset			Bø	4	17	Vikeland	2	173
Gransherad	5	5	Tjønnås <i>SPL(b)</i>	6	21	Kvarstein <i>SP(b)</i>	3	175
Årlifoss	7	12	Svenseid	4	27	Mosby	1	178
Grønvollfoss <i>SPL(b)</i>	4	16	Lunde	4	31	Aukland <i>SP(b)</i>	2	179
Lisleherad	9	25				Strai <i>SP(b)</i>	3	181
Notodden	6	31	Kristiansand			Dalane <i>S(b)</i>	4	184
Tinnegrend <i>SPL(b)</i>	4	35	distrikt.			Kristiansand	10	188
Hjuksebø	5	40	Sørlandsbanen			Nodeland	10	198
Holtsås	5	45	med sidelinjer.			Breland	8	208
Nordagutu	5	50	(Lunde—Sira)			Høye	9	216
Dalsvatn <i>SPL(b)</i>	4	54	Lunde	4	4	Marnardal	7	225
Valebø	6	60	Tyri	12	16	Leivoll <i>SPL(b)</i>	10	232
Nisterud	12	72	Nakksjø	7	23	Audnedal	10	242
Hoppestad <i>SPL(b)</i>	8	80	Kjosens	5	28	Snartemo	13	252
Skien N. <i>S(b)</i>	4	84	Drangedal	4	32	Sandvatn	4	265
Follestad <i>SP(b)</i>	2	86	Eggevåg	12	44	Storekvina	7	269
Eikonrød <i>S(b)</i>	2	88	Neslandsvatn	4	48	Gyland	8	276
Borgestad	3	91	Brøsjø	12	60	Bjørkevoll <i>SPL(b)</i>	7	284
Osebakken <i>SP(b)</i>	2	93	Gjerstad	6	66	Sira		291
Porsgrunn	1	94	Grytinggrend <i>SPL(b)</i>	12	78	(Neslandsvatn—		
Eidanger	3	97	Bjorvatn <i>SPL(b)</i>	7	85	Kragerø)		
Nystrand <i>SPL(b)</i>	2	99	Vegårshei	7	92	Neslandsvatn	6	6
Skjelsvik <i>SP(b)</i>	2	101	Espelandsmyr	4	96	Merkebekk	8	14
Heistad <i>SPL(b)</i>	2	103	Selåsvatn	9	105	Farsjø		
Brevik	3	106	Nelaug	8	113	Fortsettelse neste side		
			Helldalsmo	8	121			
			Hynnekleiv					
			Fortsettelse neste spalte					

	Kilometer			Kilometer			Kilometer	
	mellom stasj.	fra Nes-lands-vatn		mellom stasj.	fra Rise		mellom stasj.	fra Sira
Fortsatt fra forr. side		14	Fortsatt fra forr. spalte		7	Fortsatt fra forr. spalte		58
Sannidal	4	18	Lia <i>SPL(b)</i>	3	10	Maurholen <i>SP(b)</i> ..	4	62
Vadfoss	2	20	Spedalen <i>SPL(b)</i> ..	3	13	Hellvik	3	65
Kragerø	6	26	Fjære <i>SP(b)</i>	1	14	Vatnamot <i>SP(b)</i> ...	4	69
(Nelaug—Arendal)			Roresand <i>SPL(b)</i> ...	5	19	Sirevåg	2	71
Nelaug	4		Grimstad	3	22	Ogna	2	73
Flaten		4	(Grovane—			Brusand.....	4	77
Haugsjå <i>SPL(b)</i>	3	7	Byglandsfjord)			Vigrestad.....	5	82
Bøylefossbru	2	9	Grovane.....	8		Varhaug	6	88
Bøylestad	3	12	Røyknes	6	8	Nærbø	5	93
Froland	6	18	Iveland	6	14	Hognestad.....	4	97
Blakstad	4	22	Gåseflå <i>SPL(b)</i>	5	19	Bryne.....	4	101
Rise	4	26	Hægeland	5	24	Klepp.....	5	106
Rossedalen <i>SP(b)</i> ..	2	28	Hornesund <i>SPL(b)</i> .	8	32	Ganddal.....	7	113
Bråstad <i>SPL(b)</i> ...	3	31	Moisund.....	4	36	Sandnes	4	117
Torbjørnsbu <i>SPL(b)</i>	4	35	Hornnes.....	7	43	Lura <i>SP(b)</i>	1	118
Arendal	1	36	Evje	4	47	Forus <i>S(b)</i>	3	121
(Nelaug—Treungen)			Flatebygd <i>SP(b)</i> ...	2	49	Gausel <i>SP(b)</i>	2	123
Nelaug	8		Syrtveit <i>SP(b)</i>	5	54	Hinna	2	125
Simonstad	9	8	Byglandsfjord.....	4	58	Vaulen <i>SP(b)</i>	1	126
Vallekilen <i>SPL(b)</i> ..	9	17	Stavanger distrikt.			Mariero <i>S(b)</i>	1	127
Åmli	5	22	Sørlandsbanen med			Hillevåg <i>SP(b)</i>	2	129
Seljås <i>SPL(b)</i>	6	28	sidelinjer.			Stavanger	2	131
Sandå <i>SPL(b)</i>	4	32	(Sira—Stavanger)			(Sira—Flekkefjord)		
Øy	6	38	Sira	9	9	Sira	3	3
Gaukås <i>SPL(b)</i>	6	43	Moi	14	23	Sirnes <i>SPL(b)</i>	5	8
Tjønnefoss.....	5	49	Heskestad	7	30	Flikkeid <i>SPL(b)</i>	6	14
Treungen	6	55	Ualand.....	3	33	Loga <i>SP(b)</i>	3	17
(Rise—Grimstad)			Revsland <i>SPL(b)</i> ..	7	40	Flekkefjord		
Rise	3		Orrestad <i>SP(b)</i>	3	43	(Ganddal—Ålgård)		
Loddesøl	2	3	Helleland.....	5	48	Ganddal.....	3	3
Lindtveit <i>SPL(b)</i> ...	2	5	Klungland	8	56	Foss-Eigeland <i>SPL(b)</i>		
Rykene	2	7	Slettebø <i>SP(b)</i>	2	58	Fortsettelse neste side		
Fortsettelse neste spalte			Egersund					
			Fortsettelse neste spalte					

**III. Avstander til forgreningsstasjonene etc.
i Oslo, Hamar, Trondheim, Drammen,
Kristiansand, Stavanger og Bergen distrikter.**

III. Avstander til forgrøningsstasjonene etc. i Oslo, Hamar, Trondheim, Drammen, Kristiansand, Stavanger og Bergen distrikter.

Avstander på egen bane, side																				
	Alnabru	Bergen	Charl.berg gr.	Dombås	Drammen	Eidanger	Eidsvoll	Eina	Elverum	Grefsen	Grong	Grovane	Hamar	Hell	Hjukebo	Hokksund	Horten	Hønefoss	Kongsberg	
69	Adal	110	523	239	446	50	90	171	196	261	110	876	336	229	688	133	67	10	121	96
65	Agle	737	1236	725	401	797	937	676	845	595	751	29	1089	618	159	880	814	851	834	843
73	Akkerhaugen ...	159	538	288	495	99	53	220	211	310	159	925	193	278	737	16	82	153	136	53
-	Alnabru	-	499	129	336	60	200	61	108	151	14	766	352	119	578	143	77	114	97	196
60	Alvdal	317	816	296	344	377	517	256	425	166	331	458	669	198	270	460	394	431	414	423
74	Arendal	325	704	454	661	265	219	386	377	476	325	1091	99	444	903	182	248	319	302	219
80	Arna	474	25	603	810	448	554	535	452	625	460	1240	706	593	1052	497	431	502	377	430
50	Arneberg	138	637	81	298	198	338	139	246	49	152	673	490	81	485	281	215	252	235	244
70	Ask	103	408	232	439	65	171	164	81	254	89	869	323	222	681	114	48	119	6	77
68	Asker	30	503	159	366	30	170	91	124	181	30	796	322	149	608	113	47	84	101	76
52	Askim	61	546	190	397	107	247	122	155	212	61	827	399	180	639	190	124	161	144	153
53	Aspedammen ...	153	638	282	489	199	339	214	247	304	153	919	491	272	731	282	216	253	236	245
60	Atna	265	764	244	363	325	465	204	373	114	279	510	617	146	322	408	342	379	362	371
76	Audnedal	426	805	555	762	366	320	487	478	577	426	1192	74	545	1004	283	349	420	403	320
75	Aukland SP(b) ..	363	742	492	699	303	257	424	415	514	363	1129	11	482	941	220	286	357	340	257
60	Auma	330	829	309	331	390	530	269	438	179	344	445	682	211	257	473	407	444	427	436
56	Aurdal	204	573	333	540	242	348	265	96	355	190	970	500	323	782	291	225	296	171	254
49	Aurskog	50	549	117	358	110	250	83	158	173	64	788	402	141	600	153	127	164	147	156
78	Austvoll	167	332	296	503	141	247	228	145	318	153	933	399	286	745	190	124	195	70	153
71	Bakkerud SPL(b)	142	521	271	478	82	130	203	194	293	142	908	282	261	720	73	65	136	119	36
60	Barkald	297	796	276	364	357	497	236	405	146	311	478	649	178	290	440	374	411	394	403
69	Barkåker	116	529	245	452	56	84	177	202	267	116	882	330	235	694	139	73	16	127	102
51	Bekkelaget	11	496	140	347	57	197	72	105	162	11	777	349	130	589	140	74	111	94	103
60	Bellingmo	305	804	284	356	365	505	244	413	154	319	470	657	186	282	448	382	419	402	411
80	Berekvam SPL(b)	353	166	482	689	327	433	414	331	504	339	1119	585	472	931	376	310	381	256	39
53	Berg	134	619	263	470	180	320	195	228	285	134	900	472	253	712	263	197	234	217	26
-	Bergen	499	-	628	835	473	579	560	477	650	485	1265	731	618	1077	522	456	527	402	85
78	Bergheim	177	322	306	513	151	257	238	155	328	163	943	409	296	755	200	134	205	80	163
57	Bergseng	168	667	211	168	228	368	107	276	81	182	598	520	49	410	311	245	282	265	74
63	Berkåk	460	959	503	124	520	660	399	568	373	474	306	812	341	118	603	537	574	557	66
68	Bestun SP(b) ...	11	496	140	347	49	189	72	105	162	11	777	341	130	589	132	66	103	94	95
56	Bilitt	133	502	262	469	171	277	194	25	284	119	899	429	252	711	220	154	225	100	83
68	Billingsstad	24	509	153	360	36	176	85	118	175	24	790	328	143	602	119	53	90	107	82
67	Bjerka	1015	1514	1003	679	1075	1215	954	1123	873	1029	249	1367	896	437	1158	1092	1129	1112	121
62	Bjørli	393	892	436	57	453	593	332	501	306	407	487	745	274	299	536	470	507	490	99
73	Bjørvatn SPL(b)	262	641	391	598	202	156	323	314	413	262	1028	90	381	840	119	185	256	239	56
61	Bjorgen	479	978	458	182	539	679	418	587	328	493	296	831	360	108	622	556	593	576	85
54	Bjorgeseter	56	443	185	392	102	218	117	52	207	42	822	370	175	634	161	95	156	41	24
56	Bjergo	199	568	328	535	237	343	260	91	350	185	965	495	318	777	286	220	291	166	49
69	Bjørkedal SPL(b)	196	583	325	532	136	4	257	256	347	196	962	250	315	774	61	127	96	181	98
49	Bjørkelangen ...	59	558	126	367	119	259	92	167	182	73	797	411	150	609	202	136	173	156	65
76	Bjørkevoll SPL(b)	468	847	597	804	408	362	529	520	619	468	1234	116	587	1046	325	391	462	445	62
56	Bjørnerud	136	505	265	472	174	280	197	28	287	122	902	432	255	714	223	157	228	163	86
66	Bjørnstad	849	1348	837	513	909	1049	788	957	707	863	83	1201	730	271	992	926	963	946	55
60	Bjørånes	255	754	234	353	315	455	194	363	104	269	520	607	136	332	398	332	369	352	61
48	Blaker	35	534	94	343	95	235	68	143	152	49	773	387	126	585	178	112	149	132	41
74	Blakstad	311	690	440	647	251	205	372	363	462	311	1077	85	430	889	168	234	305	288	105

III. Avstander til forgreningsstasjonene etc. i Oslo, Hamar, Trondheim,
Drammen, Kristiansand, Stavanger og Bergen distrikter.

Kongsvinger	Kornsjø gr.	Lillestrøm	Moss	Nelaug	Neslandsvatn	Nordagutu	Oslo	Reinsvoll	Roa	Sarpsborg	Ski	Skoppum	Stavanger	Storlien gr.	Støren	Trondheim	Vikersund	Voss	Åndalsnes	
203	273	124	163	273	212	137	103	202	153	208	127	3	590	758	604	656	93	416	560	Adal
689	914	723	804	1026	965	890	744	851	802	849	768	844	1343	229	243	191	840	1129	515	Agle
252	322	173	212	130	69	6	152	217	168	257	176	146	447	807	653	705	108	431	609	Akkerhaugen
93	177	14	67	289	228	153	7	114	65	112	31	107	606	648	494	546	103	392	450	Alnabru
260	494	303	384	606	545	470	324	431	382	429	348	424	923	340	186	238	420	709	458	Alvdal
418	488	339	378	36	97	172	318	383	334	423	342	312	353	973	819	871	274	597	775	Arendal
567	637	488	527	643	582	507	467	458	409	572	491	495	960	1122	968	1020	405	82	924	Arna
45	315	124	205	427	366	291	145	252	203	250	169	245	744	555	401	453	241	530	412	Arneberg
196	266	117	156	260	199	124	96	87	38	201	120	112	577	751	597	649	22	301	553	Ask
123	193	44	83	259	198	123	23	130	81	128	47	77	576	678	524	576	73	396	480	Asker
154	112	75	66	336	275	200	54	161	112	51	30	154	653	709	555	607	150	439	511	Askim
246	20	167	90	428	367	292	146	253	204	41	122	246	745	801	647	699	242	531	603	Aspedammen
208	442	251	332	554	493	418	272	379	330	377	296	372	871	392	238	290	368	657	477	Atna
519	589	440	479	137	198	273	419	484	435	524	443	413	180	1074	920	972	375	698	876	Audnedal
456	526	377	416	74	135	210	356	421	372	461	380	350	243	1011	857	909	312	635	813	Aukland SP(b)
273	507	316	397	619	558	483	337	444	395	442	361	437	936	327	173	225	433	722	445	Auma
297	367	218	257	437	376	301	197	102	139	302	221	289	754	852	698	750	199	466	654	Aurdal
81	227	36	117	339	278	203	57	164	115	162	81	157	656	670	516	568	153	442	472	Aurskog
260	330	181	220	336	275	200	160	151	102	265	184	188	653	815	661	713	98	225	617	Austvoll
235	305	156	195	219	158	83	135	200	151	240	159	129	536	790	636	688	91	414	592	Bakkerud SPL(b)
240	474	283	364	586	525	450	304	411	362	409	328	404	903	360	206	258	400	689	478	Barkald
209	279	130	169	267	206	131	109	208	159	214	133	9	584	764	610	662	99	422	566	Barkåker
104	166	25	56	286	225	150	4	111	62	101	20	104	603	659	505	557	100	389	461	Bekkelaget
248	482	291	372	594	533	458	312	419	370	417	336	412	911	352	198	250	408	697	470	Bellingmo
446	516	367	406	522	461	386	346	337	288	451	370	374	839	1001	847	899	284	59	803	Berekvam SPL(b)
227	39	148	71	409	348	273	127	234	185	22	103	227	726	782	628	680	223	512	584	Berg
592	662	513	552	668	607	532	492	483	434	597	516	520	985	1147	993	1045	430	107	949	Bergen
270	340	191	230	346	285	210	170	161	112	275	194	198	663	825	671	723	108	215	627	Bergheim
175	345	154	235	457	396	321	175	282	233	280	199	275	774	480	326	378	271	560	282	Bergseng
467	637	446	527	749	688	613	467	574	525	572	491	567	1066	188	34	86	563	852	238	Berkåk
104	174	25	64	278	217	142	4	111	62	109	28	96	595	659	505	557	92	389	461	Bestun SP(b)
226	296	147	186	366	305	230	126	19	68	231	150	218	683	781	627	679	128	395	583	Bilitt
117	187	38	77	265	204	129	17	124	75	122	41	83	582	672	518	570	79	402	474	Billingsstad
967	1192	1001	1082	1304	1243	1168	1022	1129	1080	1127	1046	1122	1621	507	521	469	1118	1407	793	Bjerka
400	570	379	460	682	621	546	400	507	458	505	424	500	999	369	215	267	496	785	57	Bjorli
355	425	276	315	27	34	109	255	320	271	360	279	249	344	910	756	808	211	534	712	Bjorvatn SPL(b)
422	656	465	546	768	707	632	486	593	544	591	510	586	1085	178	24	76	582	871	296	Bjorgen
149	219	70	109	307	246	171	49	58	9	154	73	149	624	704	550	602	69	336	506	Bjorgeseter
292	362	213	252	432	371	296	192	97	134	297	216	284	749	847	693	745	194	461	649	Bjorgo
289	359	210	249	187	126	51	189	262	213	294	213	89	504	844	690	742	153	476	646	Bjørkedal SPL(b)
90	236	45	126	348	287	212	66	173	124	171	90	166	665	679	525	577	162	451	481	Bjørkelangen
561	631	482	521	179	240	315	461	526	477	566	485	455	138	1116	962	1014	417	740	918	Bjørkevoll SPL(b)
229	299	150	189	369	308	233	129	34	71	234	153	221	686	784	630	682	131	398	586	Bjørnerud
801	1026	835	916	1138	1077	1002	856	963	914	961	880	956	1455	341	355	303	952	1241	627	Bjørnstad
198	432	241	322	544	483	408	262	369	320	367	286	362	861	402	248	300	358	647	467	Bjørånes
58	212	21	102	324	263	188	42	149	100	147	66	142	641	655	501	553	138	427	457	Blaker
404	474	325	364	22	83	158	304	369	320	409	328	298	339	959	805	857	260	583	761	Blakstad

A
B

III. Avstander til forgreningsstasjonene etc. i Oslo, Hamar, Trondheim,
 Drammen, Kristiansand, Stavanger og Bergen distrikter.

Avstander på egen bane, side		Alnabru	Bergen	Charl.berg gr.	Dombås	Drammen	Eidanger	Eidsvoll	Eina	Elverum	Grefsen	Grong	Grovane	Hamar	Hell	Hjuksebo	Hokksund	Horten	Hønefoss	Kongsberg
54	Bleiken	88	457	217	424	126	232	149	20	239	74	854	384	207	666	175	109	180	55	138
68	Blommenholms(b)	18	503	147	354	42	182	79	112	169	18	784	334	137	596	125	59	96	101	88
48	Bodung	46	545	83	354	106	246	79	154	141	60	765	398	137	577	189	123	160	143	152
67	Bolna	1117	1616	1105	781	1177	1317	1056	1225	975	1131	351	1469	998	539	1260	1194	1231	1214	1223
79	Bolstadøyri	421	78	550	757	395	501	482	399	572	407	1187	653	540	999	444	378	449	324	407
72	Borgestad	194	573	323	530	134	6	255	246	345	194	960	240	313	772	51	117	106	171	88
69	Borre	111	524	240	447	51	97	172	197	262	111	877	343	230	689	134	68	3	122	97
62	Bottheim	345	844	388	9	405	545	284	453	258	359	439	697	226	251	488	422	459	442	451
68	Brakerøya S(b) ..	58	475	187	394	2	142	119	148	209	58	824	294	177	636	85	19	56	73	48
55	Brandbu S(b)....	83	452	212	419	121	227	144	33	234	69	849	379	202	661	170	104	175	50	133
50	Brandval	109	608	52	327	169	309	142	217	78	123	702	461	110	514	252	186	223	206	215
50	Braskereidfoss ..	163	662	106	273	223	363	114	271	24	177	648	515	56	460	306	240	277	260	269
55	Breiskallen	122	491	251	458	160	266	183	14	273	108	888	418	241	700	209	143	214	89	172
66	Brekkvasselv ...	824	1323	812	488	884	1024	763	932	682	838	58	1176	705	246	967	901	938	921	930
76	Breland	392	771	521	728	332	286	453	444	543	392	1158	40	511	970	249	315	386	369	286
58	Brennhaug	315	814	358	21	375	515	254	423	228	329	451	667	196	263	458	392	429	412	421
72	Brevik	209	588	338	545	149	9	270	261	360	209	975	255	328	787	66	132	109	186	103
78	Bromma	181	318	310	517	155	261	242	159	332	167	947	413	300	759	204	138	209	84	167
57	Brumunddal.....	133	632	176	203	193	333	72	241	46	147	633	485	14	445	276	210	247	230	239
77	Brusand	552	931	681	888	492	446	613	604	703	552	1318	200	671	1130	409	475	546	529	446
48	Bryn	3	496	132	339	57	197	64	105	154	11	769	349	122	581	140	74	111	94	103
77	Bryne	576	955	705	912	516	470	637	628	727	576	1342	224	695	1154	433	499	570	553	470
73	Brosjø	232	611	361	568	172	126	293	284	383	232	998	120	351	810	89	155	226	209	126
57	Brøttum	162	661	205	174	222	362	101	270	75	176	604	514	43	416	305	239	276	259	268
74	Bråstad SPL(b) ..	320	699	449	656	260	214	381	372	471	320	1086	94	439	898	177	243	314	297	214
77	Bråstein SPL(b) .	594	973	723	930	534	488	655	646	745	594	1360	242	713	1172	451	517	588	571	488
53	Buer SPL(b)	158	643	287	494	204	344	219	252	309	158	924	496	277	736	287	221	258	241	250
79	Bulken	400	99	529	736	374	480	461	378	551	386	1166	632	519	978	423	357	428	303	386
70	Burud	82	451	211	418	22	128	143	124	233	82	848	280	201	660	71	5	76	49	34
64	Byafossen	677	1176	665	341	737	877	616	785	535	691	89	1029	558	99	820	754	791	774	783
75	Byglandsfjord ...	410	789	539	746	350	304	471	462	561	410	1176	58	529	988	267	333	404	387	304
73	Bø	170	549	299	506	110	64	231	222	321	170	936	182	289	748	27	93	164	147	64
48	Bøn	56	555	157	280	116	256	5	164	95	70	710	408	63	522	199	133	170	153	162
56	Bøverbru	118	487	247	454	156	262	179	10	269	104	884	414	237	696	205	139	210	85	168
74	Bøylefossbru	298	677	427	634	238	192	359	350	449	298	1064	72	417	876	155	221	292	275	192
74	Bøylestad	301	680	430	637	241	195	362	353	452	301	1067	75	420	879	158	224	295	278	195
78	Bárnås SPL(b) ..	114	385	243	450	88	194	175	92	265	100	880	346	233	692	137	71	142	17	100
-	Charlottenberg gr.	129	628	-	379	189	329	162	237	130	143	754	481	162	566	272	206	243	226	235
64	Charlottenlund ..	551	1050	539	215	611	751	490	659	409	565	215	903	432	27	694	628	665	648	657
48	Dal	51	550	152	285	111	251	10	159	100	65	715	403	68	527	194	128	165	148	157
75	Dalane S(b)	368	747	497	704	308	262	429	420	519	368	1134	16	487	946	225	291	362	345	262
79	Dale.....	432	67	561	768	406	512	493	410	583	418	1198	664	551	1010	455	389	460	335	418
67	Dalselv	1032	1531	1020	696	1092	1232	971	1140	890	1046	266	1384	913	454	1175	1109	1146	1129	1138
72	Dalsvatn SPL(b) .	157	536	286	493	97	43	218	209	308	157	923	203	276	735	14	80	143	134	51

Kongsvinger	Kornsjø gr.	Lillestrøm	Moss	Neløng	Neslandsvatn	Nordagutu	Oslo	Reinsvoll	Roa	Sarpsborg	Ski	Skoppum	Stavanger	Storlien gr.	Støren	Trondheim	Vikersund	Voss	Åndalsnes	
181	251	102	141	321	260	185	81	26	23	186	105	173	638	736	582	634	83	350	538	Bleiken
111	181	32	71	271	210	135	11	118	69	116	35	89	588	666	512	564	85	396	468	BlommenholmS(b)
47	223	32	113	335	274	199	53	160	111	158	77	153	652	647	493	545	149	438	468	Bodung
1069	1295	1103	1184	1406	1345	1270	1124	1231	1182	1229	1148	1224	1723	539	623	571	1220	1509	895	Bolna
514	584	435	474	590	529	454	414	405	356	519	438	442	907	1069	915	967	352	29	871	Bolstadøyri
287	357	208	247	177	116	41	187	252	203	292	211	99	494	842	688	740	143	466	644	Borgestad
204	274	125	164	280	219	144	104	203	154	209	128	4	597	759	605	657	94	417	561	Borre
352	522	331	412	634	573	498	352	459	410	457	376	452	951	321	167	219	448	737	105	Bottheim
151	221	72	111	231	170	95	51	154	105	156	75	49	548	706	552	604	45	368	508	Brakerøya S(b)
176	246	97	136	316	255	180	76	39	18	181	100	168	633	731	577	629	78	345	533	Brandbu S(b)
16	286	95	176	398	337	262	116	223	174	221	140	216	715	584	430	482	212	501	441	Brandval
70	340	149	230	452	391	316	170	277	228	275	194	270	769	530	376	428	266	555	387	Braskereidfoss
215	285	136	175	355	294	219	115	8	57	220	139	207	672	770	616	668	117	384	572	Breiskallen
776	1001	810	891	1113	1052	977	831	938	889	936	855	931	1430	316	330	278	927	1216	602	Brekkvasselv
485	555	406	445	103	164	239	385	450	401	490	409	379	214	1040	886	938	341	664	842	Breland
322	492	301	382	604	543	468	322	429	380	427	346	422	921	333	179	231	418	707	135	Brennhaug
302	372	223	262	192	131	56	202	267	218	307	226	102	509	857	703	755	158	481	659	Brevik
274	344	195	234	350	289	214	174	165	116	279	198	202	667	829	675	727	112	211	631	Bromma
140	310	119	200	422	361	286	140	247	198	245	164	240	739	515	361	413	236	525	317	Brumunddal
645	715	566	605	263	324	399	545	610	561	650	569	539	54	1200	1046	1098	501	824	1002	Brusand
96	174	17	64	286	225	150	4	111	62	109	28	104	603	651	497	549	100	389	453	Bryn
669	739	590	629	287	348	423	569	634	585	674	593	563	30	1224	1070	1122	525	848	1026	Bryne
325	395	246	285	57	4	79	225	290	241	330	249	219	374	880	726	778	181	504	682	Brøsjo
169	339	148	229	451	390	315	169	276	227	274	193	269	768	486	332	384	265	554	288	Brøttum
413	483	334	373	31	92	167	313	378	329	418	337	307	348	968	814	866	269	592	770	Bråstad SPL(b)
687	757	608	647	305	366	441	587	652	603	692	611	581	24	1242	1088	1140	543	866	1044	Bråstein SPL(b)
251	15	172	95	433	372	297	151	258	209	46	127	251	750	806	652	704	247	536	608	Buer SPL(b)
493	563	414	453	569	508	433	393	384	335	498	417	421	886	1048	894	946	331	8	850	Bulken
175	245	96	135	217	156	81	75	130	81	180	99	69	534	730	576	628	21	344	532	Burud
629	854	663	744	966	905	830	684	791	742	789	708	784	1283	169	183	131	780	1069	455	Byafossen
503	573	424	463	121	182	257	403	468	419	508	427	397	312	1058	904	956	359	682	860	Byglandsfjord
263	333	184	223	119	58	17	163	228	179	268	187	157	436	818	664	716	119	442	620	Bø
121	233	42	123	345	284	209	63	170	121	168	87	163	662	592	438	490	159	448	394	Bøn
211	281	132	171	351	290	215	111	4	53	216	135	203	668	766	612	664	113	380	568	Bøverbru
391	461	312	351	9	70	145	291	356	307	396	315	285	326	946	792	844	247	570	748	Bøylefossbru
394	464	315	354	12	73	148	294	359	310	399	318	288	329	949	795	847	250	573	751	Bøylestad
207	277	128	167	283	222	147	107	98	49	212	131	135	600	762	608	660	45	278	564	Bårnås SPL(b)
36	306	115	196	418	357	282	136	243	194	241	160	236	735	636	482	534	232	521	493	Charlottenberg gr.
503	728	537	618	840	779	704	558	665	616	663	582	658	1157	97	57	5	654	943	329	Charlottenlund
116	228	37	118	340	279	204	58	165	116	163	82	158	657	597	443	495	154	443	399	Dal
461	531	382	421	79	140	215	361	426	377	466	385	355	238	1016	862	914	317	640	818	Dalane S(b)
525	595	446	485	601	540	465	425	416	367	530	449	453	918	1080	926	978	363	40	882	Dale
984	1209	1018	1099	1321	1260	1185	1039	1146	1097	1144	1063	1139	1638	524	538	486	1135	1424	810	Dalselv
250	320	171	210	140	79	4	150	215	166	255	174	136	457	805	651	703	106	429	607	Dalsvatn SPL(b)



III. Avstander til forgreningsstasjonene etc. i Oslo, Hamar, Trondheim,
 Drammen, Kristiansand, Stavanger og Bergen distrikter.

Avstander på egen bane, side																				
		Alnabru	Bergen	Charl.berg gr.	Dombås	Drammen	Eidanger	Eidsvoll	Eina	Elverum	Grefsen	Grong	Grovane	Hamar	Hell	Hjuksebo	Hokksund	Horten	Hønefoss	Kongsberg
70	Darbu	88	467	217	424	28	112	149	140	239	88	854	264	207	666	55	11	82	65	18
51	Dilling	72	557	201	408	118	258	133	166	223	72	838	410	191	650	201	135	172	155	164
48	Disenå	66	565	63	370	126	266	99	174	121	80	745	418	153	557	209	143	180	163	172
71	Djupdal	148	527	277	484	88	136	209	200	299	148	914	288	267	726	79	71	142	125	42
56	Dokka	155	524	284	491	193	299	216	47	306	141	921	451	274	733	242	176	247	122	205
-	Dombås	336	835	379	-	396	536	275	444	249	350	430	688	217	242	479	413	450	433	442
58	Dovre	324	823	367	12	384	524	263	432	237	338	442	676	205	254	467	401	438	421	430
-	Drammen	60	473	189	396	-	140	121	146	211	60	826	292	179	638	83	17	54	71	46
73	Drangedal	212	591	341	548	152	106	273	264	363	212	978	140	331	790	69	135	206	189	106
67	Drevja	971	1470	959	635	1031	1171	910	1079	829	985	205	1323	852	393	1114	1048	1085	1068	1077
67	Drevvatn	987	1486	975	651	1047	1187	926	1095	845	1001	221	1339	868	409	1130	1064	1101	1084	1093
63	Driva	415	914	458	79	475	615	354	523	328	429	351	767	296	163	558	492	529	512	521
63	Drivstua	400	899	443	64	460	600	339	508	313	414	366	752	281	178	543	477	514	497	506
70	Drolsum	108	425	237	444	48	154	169	98	259	106	874	306	227	686	97	31	102	23	60
67	Dunderland	1089	1588	1077	753	1149	1289	1028	1197	947	1103	323	1441	970	511	1232	1166	1203	1186	1195
53	Døle	129	614	258	465	175	315	190	223	280	129	895	467	248	707	258	192	229	212	221
76	Egersund	533	912	662	869	473	427	594	585	684	533	1299	181	652	1111	390	456	527	510	427
73	Eggevåg	216	595	345	552	156	110	277	268	367	216	982	136	335	794	73	139	210	193	110
-	Eidanger	200	579	329	536	140	-	261	252	351	200	966	246	319	778	57	123	100	177	94
53	Eidsberg	76	561	205	412	122	262	137	170	227	76	842	414	195	654	205	139	176	159	168
71	Eidsstryken SPL(b)	182	561	311	518	122	170	243	234	333	182	948	322	301	760	113	105	176	159	76
-	Eidsvoll	61	560	162	275	121	261	-	169	90	75	705	413	58	517	204	138	175	158	167
65	Eidum	582	1081	570	246	642	732	521	690	440	596	192	934	463	4	725	659	696	679	688
69	Eikenes SPL(b)	182	595	311	518	122	18	243	268	333	182	948	264	301	760	75	139	82	193	112
72	Eikonrød S(b)	191	570	320	527	131	9	252	243	342	191	957	237	310	769	48	114	109	168	85
-	Eina	108	477	237	444	146	252	169	-	259	94	874	404	227	686	195	129	200	75	158
66	Eiterstraum	935	1434	923	599	995	1135	874	1043	793	949	169	1287	816	357	1078	1012	1049	1032	1041
67	Elsfjord	994	1493	982	658	1054	1194	933	1102	852	1008	228	1346	875	416	1137	1071	1108	1091	1100
-	Elverum	151	650	130	249	211	351	90	259	-	165	624	503	32	436	294	228	265	248	257
63	Engan	409	908	452	73	469	609	348	517	322	423	357	761	290	169	552	486	523	506	515
57	Espe	90	589	191	246	150	290	29	198	61	104	676	442	29	488	233	167	204	187	196
80	Espeland	478	21	607	814	452	558	539	456	629	464	1244	710	597	1056	501	435	506	381	464
73	Espelandsmyr	276	655	405	612	216	170	337	328	427	276	1042	76	395	854	133	199	270	253	170
56	Etna	173	542	302	509	211	317	234	65	324	159	939	469	292	751	260	194	265	140	223
79	Evanger	410	89	539	746	384	490	471	388	561	396	1176	642	529	988	433	367	438	313	396
60	Evenstad	221	720	200	319	281	421	160	329	70	235	554	573	102	366	364	298	335	318	327
75	Evje	399	778	528	735	339	293	460	451	550	399	1165	47	518	977	256	322	393	376	293
63	Fagerhaug	435	934	478	99	495	635	374	543	348	449	331	787	316	143	578	512	549	532	541
56	Fagernes	217	586	346	553	255	361	278	109	368	203	983	513	336	795	304	238	309	184	267
56	Fall	128	497	257	464	166	272	189	20	279	114	894	424	247	706	215	149	220	95	178
73	Farsjø	242	621	371	578	182	136	303	294	393	242	1008	138	361	820	99	165	236	219	136
48	Fetsund	22	521	107	330	82	222	55	130	145	36	760	374	113	572	165	99	136	119	128

III. Avstander til forgreningsstasjonene etc. i Oslo, Hamar, Trondheim, Drammen, Kristiansand, Stavanger og Bergen distrikter.

Kongsvinger	Kornsjo gr.	Lillestrøm	Moss	Nelaug	Neslandsvatn	Nordagutu	Oslo	Reinsvoll	Roa	Sarpsborg	Ski	Skoppum	Stavanger	Storlien gr.	Støren	Trondheim	Vikersund	Voss	Åndalsnes	
181	251	102	141	201	140	65	81	146	97	186	105	75	518	736	582	634	37	360	538	Darbu
165	105	86	5	347	286	211	65	172	123	44	41	165	664	720	566	618	161	450	522	Dilling
27	243	52	133	355	294	219	73	180	131	178	97	173	672	627	473	525	169	458	484	Disenå
241	311	162	201	225	164	89	141	206	157	246	165	135	542	796	642	694	97	420	598	Djupdal
248	318	169	208	388	327	252	148	53	90	253	172	240	705	803	649	701	150	417	605	Dokka
343	513	322	403	625	564	489	343	450	401	448	367	443	942	312	158	210	439	728	114	Dombås
331	501	310	391	613	552	477	331	438	389	436	355	431	930	324	170	222	427	716	126	Dovre
153	223	74	113	229	168	93	53	152	103	158	77	47	546	708	554	606	43	366	510	Drammen
305	375	226	265	77	16	59	205	270	221	310	229	199	394	860	706	758	161	484	662	Drangedal
923	1148	957	1038	1260	1199	1124	978	1085	1036	1083	1002	1078	1577	463	477	425	1074	1363	749	Drevja
939	1164	973	1054	1274	1215	1140	994	1101	1052	1099	1018	1094	1593	479	493	441	1090	1379	765	Drevvatn
422	592	401	482	704	643	568	422	529	480	527	446	522	1021	233	79	131	518	807	193	Driva
407	577	386	467	689	628	553	407	514	465	512	431	507	1006	248	94	146	503	792	178	Drivstua
201	271	122	161	243	182	107	101	104	55	206	125	95	560	756	602	654	5	318	558	Drolsum
1041	1266	1075	1156	1378	1317	1242	1096	1203	1154	1201	1120	1196	1695	581	595	543	1192	1481	867	Dunderland
222	44	143	66	404	343	268	122	229	180	17	98	222	721	777	623	675	218	507	579	Døle
626	696	547	586	244	305	380	526	591	542	631	550	520	73	1181	1027	1079	482	805	983	Egersund
309	379	230	269	73	12	63	209	274	225	314	233	203	390	864	710	762	165	488	666	Eggevåg
293	363	214	253	183	122	47	193	258	209	298	217	93	500	848	694	746	149	472	650	Eidanger
169	97	90	81	351	290	215	69	176	127	36	45	169	668	724	570	622	165	454	526	Eidsberg
275	345	196	235	259	198	123	175	240	191	280	199	169	576	830	676	728	131	454	632	EidsstrykenSPL(b)
126	238	47	128	350	289	214	68	175	126	173	92	168	667	587	433	485	164	453	389	Eidsvoll
534	759	568	649	871	810	735	589	696	647	694	613	689	1188	66	88	36	685	974	360	Eidum
275	345	196	235	201	140	65	175	274	225	280	199	75	518	830	676	728	165	488	632	Eikenes SPL(b)
284	354	205	244	174	113	38	184	249	200	289	208	102	491	839	685	737	140	463	641	Eikonrød S(b)
201	271	122	161	341	280	205	101	6	43	206	125	193	658	756	602	654	103	370	558	Eina
887	1112	921	1002	1224	1163	1088	942	1049	1000	1047	966	1042	1541	427	441	389	1038	1327	713	Eiterstraum
946	1171	980	1061	1283	1222	1147	1001	1108	1059	1106	1025	1101	1600	486	500	448	1097	1386	772	Elsfjord
94	328	137	218	440	379	304	158	265	216	263	182	258	757	506	352	404	254	543	363	Elverum
416	586	395	476	698	637	562	416	523	474	521	440	516	1015	239	85	137	512	801	187	Engan
155	267	76	157	379	318	243	97	204	155	202	121	197	696	558	404	456	193	482	360	Espa
571	641	492	531	647	586	511	471	462	413	576	495	499	964	1126	972	1024	409	86	928	Espeland
369	439	290	329	13	48	123	269	334	285	374	293	263	330	924	770	822	225	548	726	Espelandsmyr
266	336	187	226	406	345	270	166	71	108	271	190	258	723	821	667	719	168	435	623	Etna
503	573	424	463	579	518	443	403	394	345	508	427	431	896	1058	904	956	341	18	860	Evanger
164	398	207	288	510	449	374	228	335	286	333	252	328	827	436	282	334	324	613	433	Evenstad
492	562	413	452	110	171	246	392	457	408	497	416	386	301	1047	893	945	348	671	849	Evje
442	612	421	502	724	663	588	442	549	500	547	466	542	1041	213	59	111	538	827	213	Fagerhaug
310	380	231	270	450	389	314	210	115	152	315	234	302	767	865	711	763	212	479	667	Fagernes
221	291	142	181	361	300	225	121	26	63	226	145	213	678	776	622	674	123	390	578	Fall
335	405	256	295	75	14	89	235	300	251	340	259	229	392	890	736	788	191	514	692	Farsjø
71	199	8	89	311	250	175	29	136	87	134	53	129	628	642	488	540	125	414	444	Fetsund

E
F

III. Avstander til forgreningsstasjonene etc. i Oslo, Hamar, Trondheim,
 Drammen, Kristiansand, Stavanger og Bergen distrikter.

Avstander på egen bane, side																				
	Alnabru	Bergen	Charl.berg gr.	Dombås	Drammen	Eidanger	Eidsvoll	Eina	Elverum	Grefsen	Grong	Grovane	Hamar	Hell	Hjuksebo	Hokksund	Horten	Hønefoss	Kongsberg	
75	Fidjetun	321	700	450	657	261	215	382	373	472	321	1087	31	440	899	178	244	315	298	215
77	Figgjo	597	976	726	933	537	491	658	649	748	597	1363	245	716	1175	454	520	591	574	491
67	Finneidfjord	1019	1518	1007	683	1079	1219	958	1127	877	1033	253	1371	900	441	1162	1096	1133	1116	1125
79	Finse	309	190	438	645	283	389	370	287	460	295	1075	541	428	887	332	266	337	212	295
49	Finstadbru	48	547	115	356	108	248	81	156	171	62	786	400	139	598	191	125	162	145	154
48	Fjellhamar S(b) .	9	508	120	327	69	209	52	117	142	23	757	361	110	569	152	86	123	106	115
74	Fjære Sp(b)	329	708	458	665	269	223	390	381	480	329	1095	103	448	907	186	252	323	306	223
80	Fjøsanger	493	6	622	829	467	573	554	471	644	479	1259	725	612	1071	516	450	521	396	479
75	Flatebygd SP(b)	401	780	530	737	341	295	462	453	552	401	1167	49	520	979	258	324	395	378	295
73	Flaten	293	672	422	629	233	187	354	345	444	293	1059	67	412	871	150	216	287	270	187
80	Flatlandsmo SPL(b)	404	119	533	740	378	484	465	382	555	390	1170	636	523	982	427	361	432	307	390
62	Flatmark	424	923	467	88	484	624	363	532	337	438	518	776	305	330	567	501	538	521	530
77	Flekkefjord	492	871	621	828	432	386	553	544	643	492	1258	140	611	1070	349	415	486	469	386
71	Flesberg	136	515	265	472	76	124	197	188	287	136	902	276	255	714	67	59	130	113	30
64	Fleskhus	647	1146	635	311	707	847	586	755	505	661	119	999	528	69	790	724	761	744	753
77	Flikkeid SPL(b) .	483	862	612	819	423	377	544	535	634	483	1249	131	602	1061	340	406	477	460	377
50	Flisa	143	642	86	293	203	343	134	251	44	157	668	495	76	480	286	220	257	240	249
65	Flornes	603	1102	591	267	663	803	542	711	461	617	213	955	484	25	746	680	717	700	709
56	Fluberg	141	510	270	477	179	285	202	33	292	127	907	437	260	719	228	162	233	108	191
78	Flå	159	340	288	495	133	239	220	137	310	145	925	391	278	737	182	116	187	62	145
80	Flåm	363	176	492	699	337	443	424	341	514	349	1129	595	482	941	386	320	391	266	349
66	Flåtådal	813	1312	801	477	873	1013	752	921	671	827	47	1165	694	235	956	890	927	910	919
63	Fokstua	355	854	398	19	415	555	294	463	268	369	411	707	236	223	498	432	469	452	461
72	Follestad SP(b) .	189	568	318	525	129	11	250	241	340	189	955	235	308	767	46	112	111	166	83
65	Formofoss	759	1258	747	423	819	959	698	867	617	773	7	1111	640	181	902	836	873	856	865
77	Forus S(b)	596	975	725	932	536	490	657	648	747	596	1362	244	715	1174	453	519	590	573	490
77	Foss-Eigeland SPL(b)	591	970	720	927	531	485	652	643	742	591	1357	239	710	1169	448	514	585	568	485
49	Fosser	68	567	135	376	128	268	101	176	191	82	806	420	159	618	211	145	182	165	174
52	Fredrikstad	101	586	230	437	147	287	162	195	252	101	867	439	220	679	230	164	201	184	193
48	Frogner	23	522	124	313	83	223	38	131	128	37	743	375	96	555	166	190	137	120	129
74	Froland	307	686	436	643	247	201	368	359	458	307	1073	81	426	885	164	230	301	284	201
58	Frya SP(b)	241	740	284	95	301	441	180	349	154	255	525	593	122	337	384	318	355	338	347
58	Fåberg	185	684	228	151	245	385	124	293	98	199	581	537	66	393	328	262	299	282	291
58	Fåvang	225	724	268	111	285	425	164	333	138	239	541	577	106	353	368	302	339	322	331
68	Galleberg	76	489	205	412	16	124	137	162	227	76	842	308	195	654	99	33	38	87	62
48	Galterud	85	584	44	351	145	285	118	193	102	99	726	437	134	538	228	162	199	182	191
77	Ganddal	588	967	717	924	528	482	649	640	739	588	1354	236	707	1166	445	511	582	565	482
63	Garli	471	970	505	135	531	671	410	579	375	485	295	823	352	107	614	548	585	568	577
80	Garnes	470	29	599	806	444	550	531	448	621	456	1236	702	589	1048	493	427	498	373	456
66	Gartland	775	1274	763	439	835	975	714	883	633	789	9	1127	656	197	918	852	889	872	881
74	Gaukås SPL(b) .	332	711	461	668	272	226	393	384	483	332	1098	106	451	910	189	255	326	309	226
77	Gausel SP(b) ...	598	977	727	934	538	492	659	650	749	598	1364	246	717	1176	455	521	592	575	492
75	Gauslå SPL(b) ...	309	688	438	645	249	203	370	361	460	309	1075	43	428	887	166	232	303	286	203
53	Gautestad	92	577	221	428	138	278	153	186	243	92	858	430	211	670	221	155	192	175	184
79	Geilo	260	239	389	596	234	340	321	238	411	246	1026	492	379	838	283	217	288	163	246
70	Geithus	99	434	228	435	39	145	160	107	250	99	865	297	218	677	88	22	93	32	51

III. Avstander til forgreningsstasjonene etc. i Oslo, Hamar, Trondheim,
Drammen, Kristiansand, Stavanger og Bergen distrikter.

Kongsvinger	Kornsjø gr.	Lillestrøm	Moss	Nelaug	Neslandsvatn	Nordagutu	Oslo	Reinsvoll	Roa	Sarpsborg	Ski	Skoppum	Stavanger	Storlien gr.	Støren	Trondheim	Vikersund	Voss	Åndalsnes	
414	484	335	374	32	93	168	314	379	330	419	338	308	285	969	815	867	270	593	771	Fidjetun
690	760	611	650	308	369	444	590	655	606	695	614	584	27	1245	1091	1143	546	869	1047	Figgjo
971	1196	1005	1086	1308	1247	1172	1026	1133	1084	1131	1050	1126	1625	511	525	473	1122	1411	797	Finneidfjord
402	472	323	362	478	417	342	302	293	244	407	326	330	795	957	803	855	240	83	759	Finse
79	225	34	115	337	276	201	55	162	113	160	79	155	654	668	514	566	151	440	470	Finstadbru
84	186	5	76	298	237	162	16	123	74	121	40	116	615	639	485	537	112	401	441	Fjellhamar S(b)
422	492	343	382	40	101	176	322	387	338	427	346	316	357	977	823	875	278	601	779	Fjære SP(b)
586	656	507	546	662	601	526	486	477	428	591	510	514	979	1141	987	1039	424	101	943	Fjøsanger
494	564	415	454	112	173	248	394	459	410	499	418	388	303	1049	895	947	350	673	851	Flatebygd SP(b)
386	456	307	346	4	65	140	286	351	302	391	310	280	321	941	787	839	242	565	743	Flaten
497	567	418	457	573	512	437	397	388	339	502	421	425	890	1052	898	950	335	12	854	Flatlandsmo SPL(b)
431	601	410	491	713	652	577	431	538	489	536	455	531	1030	400	246	298	527	816	26	Flatmark
585	655	506	545	203	264	339	485	550	501	590	509	479	148	1140	986	1038	441	764	942	Flekkefjord
229	299	150	189	213	152	77	129	194	145	234	153	123	530	784	630	682	85	408	586	Flesberg
599	824	633	714	936	875	800	654	761	712	759	678	754	1253	139	153	101	750	1039	425	Fleskhus
576	646	497	536	194	255	330	476	541	492	581	500	470	139	1131	977	1029	432	755	933	Flikkeid SPL(b)
50	320	129	210	432	371	296	150	257	208	255	174	250	749	550	396	448	246	535	407	Flisa
555	780	589	670	892	831	756	610	717	668	715	634	710	1209	45	109	57	706	995	381	Flornes
234	304	155	194	374	313	238	134	39	76	239	158	226	691	789	635	687	136	403	591	Fluberg
252	322	173	212	328	267	192	152	143	94	257	176	180	645	807	653	705	90	233	609	Flå
456	526	377	416	532	471	396	356	347	298	461	380	384	849	1011	857	909	294	69	813	Flåm
765	990	799	880	1102	1041	966	820	927	878	925	844	920	1419	305	319	267	916	1205	591	Flåtådal
362	532	341	422	644	583	508	362	469	420	467	386	462	961	293	139	191	458	747	133	Fokstua
282	352	203	242	172	111	36	182	247	198	287	206	104	489	837	683	735	138	461	639	Follestad SP(b)
711	936	745	826	1048	987	912	766	873	824	871	790	866	1365	251	265	213	862	1151	537	Formofoss
689	759	610	649	307	368	443	589	654	605	694	613	583	10	1244	1090	1142	545	868	1046	Forus S(b)
684	754	605	644	302	363	438	584	649	600	689	608	578	21	1239	1085	1137	540	863	1041	Foss-Eigeland SPL(b)
99	245	54	135	357	296	221	75	182	133	180	99	175	674	688	534	586	171	460	490	Fosser
194	76	115	34	376	315	240	94	201	152	15	70	194	693	749	595	647	190	479	551	Fredrikstad
88	200	9	90	312	251	176	30	137	88	135	54	130	629	625	471	523	126	415	427	Frogner
400	470	321	360	18	79	154	300	365	316	405	324	294	335	955	801	853	256	579	757	Froland
248	418	227	308	530	469	394	248	355	306	353	272	348	847	407	253	305	344	633	209	Frya SP(b)
192	362	171	252	474	413	338	192	299	250	297	216	292	791	463	309	361	288	577	265	Fåberg
232	402	211	292	514	453	378	232	339	290	337	256	332	831	423	269	321	328	617	225	Fåvang
169	239	90	129	245	184	109	69	168	119	174	93	31	562	724	570	622	59	382	526	Galleberg
8	262	71	152	374	313	238	92	199	150	197	116	192	691	608	454	506	188	477	465	Galterud
681	751	602	641	299	360	435	581	646	597	686	605	575	18	1236	1082	1134	537	860	1038	Ganddal
469	648	457	538	760	699	624	478	585	536	583	502	578	1077	177	23	75	574	863	249	Garli
563	633	484	523	639	578	503	463	454	405	568	487	491	956	1118	964	1016	401	78	920	Garnes
727	952	761	842	1064	1003	928	782	889	840	887	806	882	1381	267	281	229	878	1167	553	Gartland
425	495	346	385	43	104	179	325	390	341	430	349	319	360	980	826	878	281	604	782	Gaukås SPL(b)
691	761	612	651	309	370	445	591	656	607	696	615	585	8	1246	1092	1144	547	870	1048	Gausel SP(b)
402	472	323	362	20	81	156	302	367	318	407	326	296	297	957	803	855	258	581	759	Gauslå SPL(b)
185	81	106	69	367	306	231	85	192	143	20	61	185	684	740	586	638	181	470	542	Gautestad
353	423	274	313	429	368	293	253	244	195	358	277	281	746	908	754	806	191	132	710	Geilo
192	262	113	152	234	173	98	92	113	64	197	116	86	551	747	593	645	4	327	549	Geithus

III. Avstander til forgreningsstasjonene etc. i Oslo, Hamar, Trondheim,
 Drammen, Kristiansand, Stavanger og Bergen distrikter.

Avstander på egen bane, side																				
	Alnabru	Bergen	Charl.berg gr.	Dombås	Drammen	Eidanger	Eidsvoll	Eina	Elverum	Grefsen	Grong	Grovane	Hamar	Hell	Hjukebo	Hokksund	Horten	Hønefoss	Kongsberg	
73	Gjerstad	244	623	373	580	184	138	305	296	395	244	1010	108	363	822	101	167	238	221	138
55	Gjøvik	131	500	260	467	169	275	192	23	282	117	897	427	250	709	218	152	223	98	131
71	Gleda SPL(b) ...	116	495	245	452	56	104	177	168	267	116	882	256	235	694	47	39	110	93	10
61	Glåmos	405	904	384	256	465	605	344	513	254	419	370	757	286	182	548	482	519	502	511
78	Gol.....	210	289	339	546	184	290	271	188	361	196	976	442	329	788	233	167	238	113	196
54	Gran	75	444	204	411	113	219	136	33	226	61	841	371	194	653	162	96	167	42	125
48	Granli	100	599	29	350	160	300	133	208	101	114	725	452	133	537	243	177	214	197	206
72	Gransherad.....	178	557	307	514	118	92	239	230	329	178	944	244	297	756	35	101	172	155	72
80	Granvin	419	134	548	755	393	499	480	397	570	405	1185	651	538	997	442	376	447	322	405
75	Graslia SP(b) ...	355	734	484	691	295	249	416	407	506	355	1121	3	474	932	212	278	349	332	249
-	Grefsen	14	485	143	350	60	200	75	94	165	-	780	352	133	592	143	77	114	83	106
52	Greåker	110	595	239	446	156	296	171	204	261	110	876	448	229	688	239	173	210	193	202
74	Grimstad	337	716	466	673	277	231	398	389	488	337	1103	111	456	915	194	260	331	314	231
50	Grinder	120	619	63	316	180	320	153	228	67	134	691	472	99	503	263	197	234	217	226
55	Grindvoll	73	426	202	409	95	201	134	51	224	59	839	353	192	651	144	78	149	24	107
-	Grong	766	1265	754	430	826	966	705	874	624	780	-	1118	647	188	909	843	880	863	272
48	Grorud	4	503	125	332	64	204	57	112	147	18	762	356	115	574	147	81	118	101	110
-	Grovane	352	731	481	688	292	246	413	404	503	352	1118	-	471	930	209	275	346	329	246
54	Grua	60	439	189	396	106	214	121	48	211	46	826	366	179	638	157	91	160	37	120
59	Grundset.....	157	656	136	255	217	357	96	265	6	171	618	509	38	430	300	234	271	254	263
73	Grytinggrend SPL(b)	250	629	379	586	190	144	311	302	401	250	1016	102	369	828	107	173	244	227	144
67	Grønfjelldal	1074	1573	1062	738	1134	1274	1013	1182	932	1088	308	1426	955	496	1217	1151	1188	1171	1180
72	Gronvollfoss SPL(b)	167	546	296	503	107	81	228	219	318	167	933	233	286	745	24	90	161	144	61
65	Gudå	618	1117	606	282	678	818	557	726	476	632	228	970	499	40	761	695	732	715	224
70	Gulskogen.....	63	470	192	399	3	137	124	143	214	63	829	289	182	641	80	14	57	68	43
78	Gulsvik	148	351	277	484	122	228	209	126	299	134	914	380	267	726	171	105	176	51	134
71	Gvammen	194	573	323	530	134	182	255	246	345	194	960	334	313	772	125	117	188	171	88
73	Gvarv	163	542	292	499	103	57	224	215	314	163	929	189	282	741	20	86	157	140	57
76	Gyland	460	839	589	796	400	354	521	512	611	460	1226	108	579	1038	317	383	454	437	254
75	Gåseflå SP(b) ...	371	750	500	707	311	265	432	423	522	371	1137	19	490	949	228	294	365	348	265
48	Haga	42	541	87	350	102	242	75	150	145	56	769	394	133	581	185	119	156	139	48
54	Hakadal	39	460	168	375	85	225	100	69	190	25	805	377	158	617	168	102	139	58	31
53	Halden	140	625	269	476	186	326	201	234	291	140	906	478	259	718	269	203	240	223	32
79	Hallingskeid	330	169	459	666	304	410	391	308	481	316	1096	562	449	908	353	287	358	233	16
61	Haltdalen	447	946	426	214	507	647	386	555	296	461	328	799	328	140	590	524	561	544	263
-	Hamar	119	618	162	217	179	319	58	227	32	133	647	471	-	459	262	196	233	216	225
60	Hanestad	278	777	257	376	338	478	217	386	127	292	497	630	159	309	421	355	392	375	284
54	Harestua.....	51	448	180	387	97	223	112	57	202	37	817	375	170	629	166	100	151	46	29
58	Hørpefoss	252	751	295	84	312	452	191	360	165	266	514	604	133	326	395	329	366	349	258
66	Harran	782	1281	770	446	842	982	721	890	640	796	16	1134	663	204	925	859	896	879	288
50	Haslemo	148	647	91	288	208	348	129	256	39	162	663	500	71	475	291	225	262	245	254
48	Hauerseter	43	542	144	293	103	243	18	151	108	57	723	395	76	535	186	120	157	140	249
79	Haugastol	282	217	411	618	256	362	343	260	433	268	1048	514	401	860	305	239	310	185	268
74	Haugsjå SPL(b) .	296	675	425	632	236	190	357	348	447	296	1062	70	415	874	153	219	290	273	90
80	Haukeland	481	18	610	817	455	561	542	459	632	467	1247	713	600	1059	504	438	509	384	267
51	Hauketo	16	501	145	352	62	202	77	110	167	16	782	354	135	594	145	79	116	99	208
68	Heggedal	36	497	165	372	24	164	97	130	187	36	802	316	155	614	107	41	78	95	70

Kongsvinger	Kornsjo gr.	Lillestrøm	Moss	Nelaug	Neslandsvatn	Nordagutu	Oslo	Reinsvoll	Roa	Sarpsborg	Ski	Skoppum	Stavanger	Storlien gr.	Støren	Trondheim	Vikersund	Voss	Åndalsnes	
337	407	258	297	45	16	91	237	302	253	342	261	231	362	892	738	790	193	516	694	Gjerstad
224	294	145	184	364	303	228	124	17	66	229	148	216	681	779	625	677	126	393	581	Gjøvik
209	279	130	169	193	132	57	109	174	125	214	133	103	510	764	610	662	65	388	566	Gleda SPL(b)
348	582	391	472	694	633	558	412	519	470	517	436	512	1011	252	98	150	508	797	370	Glåmos
303	373	224	263	379	318	243	203	194	145	308	227	231	696	858	704	756	141	182	660	Gol
168	238	89	128	308	247	172	68	39	10	173	92	160	625	723	569	621	70	337	525	Gran
7	277	86	167	389	328	253	107	214	165	212	131	207	706	607	453	505	203	492	464	Granli
271	341	192	231	181	120	45	171	236	187	276	195	165	498	826	672	724	127	450	628	Gransherad
512	582	433	472	588	527	452	412	403	354	517	436	440	905	1067	913	965	350	27	869	Granvin
448	518	369	408	66	127	202	348	413	364	453	372	342	251	1003	849	901	304	627	805	Graslia SP(b)
107	177	28	67	289	228	153	7	100	51	112	31	107	606	662	508	560	103	378	464	Grefsen
203	67	124	43	385	324	249	103	210	161	6	79	203	702	758	604	656	199	488	560	Greåker
430	500	351	390	48	109	184	830	395	346	435	354	324	365	985	831	883	286	609	787	Grimstad
27	297	106	187	409	348	273	127	234	185	232	151	227	726	573	419	471	223	512	430	Grinder
166	236	87	126	290	229	154	66	57	8	171	90	142	607	721	567	619	52	319	523	Grindvoll
718	943	752	833	1055	994	919	773	880	831	878	797	873	1372	258	272	220	869	1158	544	Grong
89	181	10	71	293	232	157	11	118	69	116	35	111	610	644	490	542	107	396	446	Grorud
445	515	366	405	63	124	199	345	410	361	450	369	339	254	1000	846	898	301	624	802	Grovane
153	223	74	113	303	242	167	53	54	5	158	77	153	620	708	554	606	65	332	510	Grua
100	334	143	224	446	385	310	164	271	222	269	188	264	763	500	346	398	260	549	369	Grundset
343	413	264	303	39	22	97	243	308	259	348	267	237	356	898	744	796	199	522	700	Grytinggrend SPL(b)
1026	1251	1060	1141	1363	1302	1227	1081	1188	1139	1186	1105	1181	1680	566	580	528	1177	1466	852	Grøn fjeldal
260	330	181	220	170	109	34	160	225	176	265	184	154	487	815	661	713	116	439	617	Gronnvollfoss SPL(b)
570	795	604	685	907	846	771	625	732	683	730	649	725	1224	30	124	72	721	1010	396	Gudå
156	226	77	116	226	165	90	56	149	100	161	80	50	543	711	557	609	40	363	513	Gulskogen
241	311	162	201	317	256	181	141	132	83	246	165	169	634	796	642	694	79	244	598	Gulsvik
287	357	208	247	271	210	135	187	252	203	292	211	181	588	842	688	740	143	466	644	Gvammen
256	326	177	216	126	65	10	156	221	172	261	180	150	443	811	657	709	112	435	613	Gvarv
553	623	474	513	171	232	307	453	518	469	558	477	447	146	1108	954	1006	409	732	910	Gyland
464	534	385	424	82	143	218	364	429	380	469	388	358	273	1019	865	917	320	643	821	Gåseflå SP(b)
51	219	28	109	331	270	195	49	156	107	154	73	149	648	651	497	549	145	434	464	Haga
132	202	53	92	314	253	178	32	75	26	137	56	132	631	687	533	585	86	353	489	Hakadal
233	33	154	77	415	354	279	133	240	191	28	109	233	732	788	634	686	229	518	590	Halden
423	493	344	383	499	438	363	323	314	265	428	347	351	816	978	824	876	261	62	780	Hallingskeid
390	624	433	514	736	675	600	454	561	512	559	478	554	1053	210	56	108	550	839	328	Halt dalen
126	296	105	186	408	347	272	126	233	184	231	150	226	725	529	375	427	222	511	331	Hamar
221	455	264	345	567	506	431	285	392	343	390	309	385	884	379	225	277	381	670	490	Hanestad
144	214	65	104	312	251	176	44	63	14	149	68	144	629	699	545	597	74	341	501	Harestua
259	429	238	319	541	480	405	259	366	317	364	283	359	858	396	242	294	355	644	198	Harpefoss
734	959	768	849	1071	1010	935	789	896	847	894	813	889	1388	274	288	236	885	1174	560	Harran
55	325	134	215	437	376	301	155	262	213	260	179	255	754	545	391	443	251	540	402	Haslemo
108	220	29	110	332	271	196	50	157	108	155	74	150	649	605	451	503	146	435	407	Hauer seter
375	445	296	335	451	390	315	275	266	217	380	299	303	768	930	776	828	213	110	732	Haugastøl
389	459	310	349	7	68	143	289	354	305	394	313	283	324	944	790	842	245	568	746	Haugsjå SPL(b)
574	644	495	534	650	589	514	474	465	416	579	498	502	967	1129	975	1027	412	89	931	Haukeland
109	161	30	51	291	230	155	9	116	67	96	15	109	608	664	510	562	105	394	466	Hauketo
129	199	50	89	253	192	117	29	136	87	134	53	71	570	684	530	582	67	390	486	Heggedal

III. Avstander til forgreningsstasjonene etc. i Oslo, Hamar, Trondheim,
 Drammen, Kristiansand, Stavanger og Bergen distrikter.

Avstander på egen bane, side																				
	Alnabu	Bergen	Charl.berg gr.	Dombås	Drammen	Eidanger	Eidsvoll	Eina	Elverum	Grefsen	Grong	Grovane	Hamar	Hell	Hjuksebø	Hokksund	Horten	Hønefoss	Kongsberg	
65	Hegra	588	1087	576	252	648	788	527	696	446	602	198	940	469	10	731	665	702	685	694
53	Heia	81	566	210	417	127	267	142	175	232	81	847	419	200	659	210	144	181	164	173
63	Heimdal	535	1034	523	199	595	735	474	643	393	549	231	887	416	43	678	612	649	632	641
72	Heistad SPL(b)	206	585	335	542	146	6	267	258	357	206	972	252	325	784	63	129	106	183	100
-	Hell	578	1077	566	242	638	778	517	686	436	592	188	930	459	-	721	655	692	675	684
80	Heldal	486	13	615	822	460	566	547	464	637	472	1252	718	605	1064	509	443	514	389	472
75	Heldalsmo	297	676	426	633	237	191	358	349	448	297	1063	55	416	875	154	220	291	274	191
76	Helleland	518	897	647	854	458	412	579	570	669	518	1284	166	637	1096	375	441	512	495	412
76	Hellvik	540	919	669	876	480	434	601	592	691	540	1306	188	659	1118	397	463	534	517	434
49	Hemnes	80	579	147	388	140	280	113	188	203	94	818	432	171	630	223	157	194	177	186
70	Hen	104	409	233	440	78	184	165	82	255	90	870	336	223	682	127	61	132	7	90
54	Hennung SPL(b)	93	462	222	429	131	237	154	15	244	79	859	389	212	671	180	114	185	60	143
50	Heraldsbygd	160	659	121	258	220	360	99	268	9	174	633	512	41	445	303	237	274	257	266
75	Herefoss	313	692	442	649	253	207	374	365	464	313	1079	39	432	891	170	236	307	290	207
80	Herland SP(b) ..	465	34	594	801	439	545	526	443	616	451	1231	697	584	1043	488	422	493	368	451
76	Heskestad	498	877	627	834	438	392	559	550	649	498	1264	146	617	1076	355	421	492	475	392
77	Hillevåg SP(b) ..	604	983	733	940	544	498	665	656	755	604	1370	252	723	1182	461	527	598	581	498
77	Hinna	600	979	729	936	540	494	661	652	751	600	1366	248	719	1178	457	523	594	577	494
67	Hjartåsen	1099	1598	1087	763	1159	1299	1038	1207	957	1113	333	1451	980	521	1242	1176	1213	1196	1205
49	Hjellebøl	75	574	142	383	135	275	108	183	198	89	813	427	166	625	218	152	189	172	181
59	Hjellum	124	623	157	222	184	324	63	232	27	138	651	476	5	463	267	201	238	221	230
63	Hjerkinn	375	874	418	39	435	575	314	483	288	389	391	727	256	203	518	452	489	472	481
-	Hjuksebø	143	522	272	479	83	57	204	195	294	143	909	209	262	721	-	66	137	120	37
77	Hogestad	572	951	701	908	512	466	633	624	723	572	1338	220	691	1150	429	495	566	549	466
-	Hokksund	77	456	206	413	17	123	138	129	228	77	843	275	196	655	66	-	71	54	29
78	Hol	249	250	378	585	223	329	310	227	400	235	1015	481	368	827	272	206	277	152	235
67	Holandsvika	965	1464	953	629	1025	1165	904	1073	823	979	199	1317	846	387	1108	1042	1079	1062	1071
69	Holm	84	497	213	420	24	116	145	170	235	84	850	316	203	662	107	41	30	95	70
69	Holmestrand	93	506	222	429	33	107	154	179	244	93	859	325	212	671	116	50	21	104	79
51	Holstad	35	520	164	371	81	221	96	129	186	35	801	373	154	613	164	98	135	118	127
72	Holtsås	148	527	277	484	88	52	209	200	299	148	914	204	267	726	5	71	142	125	42
64	Hommelvik	570	1069	558	234	630	770	509	678	428	584	196	922	451	8	713	647	684	667	676
80	Hop	491	8	620	827	465	571	552	469	642	477	1257	723	610	1069	514	448	519	394	477
72	Hoppestad SPL(b)	183	562	312	519	123	17	244	235	334	183	949	229	302	761	40	106	117	160	77
75	Hornesund SPL(b)	384	763	513	720	324	278	445	436	535	384	1150	32	503	962	241	307	378	361	278
75	Hornnes	395	774	524	731	335	289	456	447	546	395	1161	43	514	973	252	318	389	372	289
49	Hornåseng	63	562	130	371	123	263	96	171	186	77	801	415	154	613	206	140	177	160	169
-	Horten	114	527	243	450	54	100	175	200	265	114	880	346	233	692	137	71	-	125	100
56	Hov	131	500	260	467	169	275	192	23	282	117	897	427	250	709	218	152	223	98	181
63	Hovin	501	1000	489	165	561	701	440	609	359	515	265	853	382	77	644	578	615	598	607
58	Hunder	190	689	233	146	250	390	129	298	103	204	576	542	71	388	333	267	304	287	296
58	Hundorp	245	744	288	91	305	445	184	353	158	259	521	597	126	333	388	322	359	342	351
55	Hval	93	406	222	429	75	181	154	71	244	79	859	333	212	671	124	58	129	4	87
68	Hvalstad	26	507	155	362	34	174	87	120	177	26	792	326	145	604	117	51	88	105	80
75	Hynnekleiv	305	684	434	641	245	199	366	357	456	305	1071	47	424	883	162	228	299	282	199
75	Hægeland	376	755	505	712	316	270	437	428	527	376	1142	24	495	954	233	299	370	353	270
68	Hon SP(b)	28	505	157	364	32	172	89	122	179	28	794	324	147	606	115	49	86	103	78
-	Hønefoss	97	402	226	433	71	177	158	75	248	83	863	329	216	675	120	54	125	-	83
59	Hørsand	131	630	150	229	191	331	70	239	20	145	644	483	12	456	274	208	245	228	237
61	Høsøien SPL(b)	385	884	364	276	445	585	324	493	234	399	390	737	266	202	528	462	499	482	491

III. Avstander til forgreningsstasjonene etc. i Oslo, Hamar, Trondheim,
Drammen, Kristiansand, Stavanger og Bergen distrikter.

Kongsvinger	Kornsjø gr.	Lillestrøm	Moss	Nelang	Neslandsvatn	Nordagutu	Oslo	Reinsvoll	Roa	Sarpsborg	Ski	Skoppum	Stavanger	Storlien gr.	Støren	Trondheim	Vikersund	Voss	Åndalsnes	
540	765	574	655	877	816	741	595	702	653	700	619	695	1194	60	94	42	691	980	366	Hegra
174	92	95	80	356	295	220	74	181	132	31	50	174	673	729	575	627	170	459	531	Heia
487	712	521	602	824	763	688	542	649	600	647	566	642	1141	113	41	11	638	927	313	Heimdal
299	369	220	259	189	128	53	199	264	215	304	223	99	506	854	700	752	155	478	656	Heistad SPL(b)
530	755	564	645	867	806	731	585	692	643	690	609	685	1184	70	84	32	681	970	356	Hell
579	649	500	539	655	594	519	479	470	421	584	503	507	972	1134	980	1032	417	94	936	Helldal
390	460	311	350	8	69	144	290	355	306	395	314	284	309	945	791	843	246	569	747	Helldalsmo
611	681	532	571	229	290	365	511	576	527	616	535	505	88	1166	1012	1064	467	790	968	Helleland
633	703	554	593	251	312	387	533	598	549	638	557	527	66	1188	1034	1086	489	812	990	Hellvik
111	257	66	147	369	308	233	87	194	145	192	111	187	686	700	546	598	183	472	502	Hemnes
197	267	118	157	273	212	137	97	88	39	202	121	125	590	752	598	650	35	302	554	Hen
186	256	107	146	326	265	190	86	21	28	191	110	178	643	741	587	639	88	355	543	Hennung SPL(b)
85	337	146	227	449	388	313	167	274	225	272	191	267	766	515	361	413	263	552	372	Heradsbygd
406	476	327	366	24	85	160	306	371	322	411	330	300	293	961	807	859	262	585	763	Herefoss
558	628	479	518	634	573	498	458	449	400	563	482	486	951	1113	959	1011	396	73	915	Herland SP(b)
591	661	512	551	209	270	345	491	556	507	596	515	485	108	1146	992	1044	447	770	948	Heskestad
697	767	618	657	315	376	451	597	662	613	702	621	591	2	1252	1098	1150	553	876	1054	Hillevåg SP(b)
693	763	614	653	311	372	447	593	658	609	698	617	587	6	1248	1094	1146	549	872	1050	Hinna
1051	1276	1085	1166	1388	1327	1252	1106	1213	1164	1211	1130	1206	1705	591	605	553	1202	1491	877	Hjartåsen
106	252	61	142	364	303	228	82	189	140	187	106	182	681	695	541	593	178	467	497	Hjellebøl
121	301	110	191	413	352	277	131	238	189	236	155	231	730	533	379	431	227	516	336	Hjellum
382	552	361	442	664	603	528	382	489	440	487	406	482	981	273	119	171	478	767	153	Hjerkinn
236	306	157	196	146	85	10	136	201	152	241	160	130	463	791	637	689	92	415	593	Hjuksebø
665	735	586	625	283	344	419	565	630	581	670	589	559	34	1220	1066	1118	521	844	1022	Hognestad
170	240	91	130	212	151	76	70	135	86	175	94	64	529	725	571	623	26	349	527	Hokksund
342	412	263	302	418	357	282	242	233	184	347	266	270	735	897	743	795	180	143	699	Hol
917	1142	951	1032	1254	1193	1118	972	1079	1030	1077	996	1072	1571	457	471	419	1068	1357	743	Holandsvika
177	247	98	137	253	192	117	77	176	127	182	101	23	570	732	578	630	67	390	534	Holm
186	256	107	146	262	201	126	86	185	136	191	110	14	579	741	587	639	76	399	543	Holmestrand
128	142	49	32	310	249	174	28	135	86	81	4	128	627	683	529	581	124	413	485	Holstad
241	311	162	201	141	80	5	141	206	157	246	165	135	458	796	642	694	97	420	598	Holtsås
522	747	556	637	859	798	723	577	684	635	682	601	677	1176	78	76	24	673	962	348	Hommelvik
584	654	505	544	660	599	524	484	475	426	589	508	512	977	1139	985	1037	422	99	941	Hop
276	346	197	236	166	105	30	176	241	192	281	200	110	483	831	677	729	132	455	633	Hoppestad SPL(b)
477	547	398	437	95	156	231	377	442	393	482	401	371	286	1032	878	930	333	656	834	Hornesund SPL(b)
488	558	409	448	106	167	242	388	453	404	493	412	382	297	1043	889	941	344	667	845	Hornnes
94	240	49	130	352	291	216	70	177	128	175	94	170	669	683	529	581	166	455	485	Hornåseng
207	277	128	167	283	222	147	107	206	157	212	131	7	600	762	608	660	97	420	564	Horten
224	294	145	184	364	303	228	124	29	66	229	148	216	681	779	625	677	126	393	581	Hov
453	678	487	568	790	729	654	508	615	566	613	532	608	1107	147	7	45	604	893	279	Hovin
197	367	176	257	479	418	343	197	304	255	302	221	297	796	458	304	356	293	582	260	Hunder
252	422	231	312	534	473	398	252	359	310	357	276	352	851	403	249	301	348	637	205	Hundorp
186	256	107	146	270	209	134	86	77	28	191	110	122	587	741	587	639	32	299	543	Hval
119	189	40	79	263	202	127	19	126	77	124	43	81	580	674	520	572	77	400	476	Hvalstad
398	468	319	358	16	77	152	298	363	314	403	322	292	301	953	799	851	254	577	755	Hynnekleiv
469	539	390	429	87	148	223	369	434	385	474	393	363	278	1024	870	922	325	648	826	Hægeland
121	191	42	81	261	200	125	21	128	79	126	45	79	578	676	522	574	75	398	478	Høn SP(b)
190	260	111	150	266	205	130	90	81	32	195	114	118	583	745	591	643	28	295	547	Hønefoss
114	308	117	198	420	359	284	138	245	196	243	162	238	737	526	372	424	234	523	343	Hørsand
328	562	371	452	674	613	538	392	499	450	497	416	492	991	272	118	170	488	777	390	Høsøien SPL(b)

III. Avstander til forgreningsstasjonene etc. i Oslo, Hamar, Trondheim,
 Drammen, Kristiansand, Stavanger og Bergen distrikter.

Avstander på egen bane, stde		Distrikter																		
		Alnabru	Bergen	Charlberg gr.	Dombås	Drammen	Eidanger	Eidsvoll	Eina	Elverum	Grefsen	Grong	Grovane	Hamar	Hell	Hjuksebø	Hokksund	Horten	Hønefoss	Kongsberg
68	Høvik	17	502	146	353	43	183	78	111	168	17	783	335	136	595	126	60	97	100	89
48	Høybråten S(b) .	6	505	123	330	66	206	55	114	145	20	760	358	113	572	149	83	120	103	112
76	Høye	400	779	529	736	340	294	461	452	551	400	1166	48	519	978	257	323	394	377	294
55	Hågår	104	473	233	440	142	248	165	4	255	90	870	400	223	682	191	125	196	71	154
80	Håreina SPL(b) .	360	173	489	696	334	440	421	338	511	346	1126	592	479	938	383	317	388	263	346
59	Ilseng	128	627	153	226	188	328	67	236	23	142	647	480	9	459	271	205	242	225	234
53	Ise	104	589	233	440	150	290	165	198	255	104	870	442	223	682	233	167	204	187	196
75	Iveland	366	745	495	702	306	260	427	418	517	366	1132	14	485	944	223	289	360	343	260
54	Jaren	79	448	208	415	117	223	140	29	230	65	845	375	198	657	166	100	171	46	129
48	Jessheim	38	537	139	298	98	238	23	146	113	52	728	390	81	540	181	115	152	135	144
57	Jessnes	126	625	169	210	186	326	65	234	39	140	640	478	7	452	269	203	240	223	232
55	Jevnaker	84	415	213	420	84	190	145	62	235	70	850	342	203	662	133	67	138	13	96
50	Jømna	164	663	117	262	224	364	103	272	13	178	637	516	45	449	307	241	278	261	270
65	Jørstad	720	1219	708	384	780	920	659	828	578	734	46	1072	601	142	863	797	834	817	826
69	Jåberg	152	565	281	488	92	48	213	238	303	152	918	294	271	730	105	109	52	163	138
51	Kambo	61	546	190	397	107	247	122	155	212	61	827	399	180	639	190	124	161	144	153
50	Kirkenær	126	625	69	310	186	326	151	234	61	140	685	478	93	497	269	203	240	223	232
55	Kistefoss SPL(b).	88	411	217	424	80	186	149	66	239	74	854	338	207	666	129	63	134	9	92
49	Kjellingmo	46	545	113	354	106	246	79	154	169	60	784	398	137	596	189	123	160	143	152
68	Kjellstad SP(b) .	55	478	184	391	5	145	116	149	206	55	821	297	174	633	88	22	59	76	51
54	Kjelsås	17	482	146	353	63	203	78	91	168	3	783	355	136	595	146	80	117	80	109
71	Kjerre	171	550	300	507	111	159	232	223	322	171	937	311	290	749	102	94	165	148	65
69	Kjose	177	590	306	513	117	23	238	263	328	177	943	269	296	755	80	134	77	188	117
73	Kjosen	207	586	336	543	147	101	268	259	358	207	973	145	326	785	64	130	201	184	101
77	Klepp	581	960	710	917	521	475	642	633	732	581	1347	229	700	1159	438	504	575	558	475
76	Klungland	523	902	652	859	463	417	584	575	674	523	1289	171	642	1101	380	446	517	500	417
48	Kløfta	30	529	131	306	90	230	31	138	121	44	736	382	89	548	173	107	144	127	136
71	Kløftefoss	124	451	253	460	64	170	185	124	275	124	890	322	243	702	113	47	118	49	76
52	Knapstad	49	534	178	385	95	235	110	143	200	49	815	387	168	627	178	112	149	132	141
51	Kolbotn	20	505	149	356	66	206	81	114	171	20	786	358	139	598	149	83	120	103	112
56	Kolbu	123	492	252	459	161	267	184	15	274	109	889	419	242	701	210	144	215	90	173
78	Kolsrud SPL(b) .	171	328	300	507	145	251	232	149	322	157	937	403	290	749	194	128	199	74	157
-	Kongsberg	106	485	235	442	46	94	167	158	257	106	872	246	225	684	37	29	100	83	-
-	Kongsvinger	93	592	36	343	153	293	126	201	94	107	718	445	126	530	236	170	207	190	199
63	Kongsvoll	386	885	429	50	446	586	325	494	299	400	380	738	267	192	529	463	500	483	492
60	Koppang	240	739	219	338	300	440	179	348	89	254	535	592	121	347	383	317	354	337	346
65	Kopperå	634	1133	622	298	694	834	573	742	492	648	244	986	515	56	777	711	748	731	740
53	Kornsjø	172	657	301	508	218	358	233	266	323	172	938	510	291	750	301	235	272	255	264
61	Kotsøy	484	983	463	177	544	684	423	592	333	498	291	836	365	103	627	561	598	581	590
56	Kraby	130	499	259	466	168	274	191	22	281	116	896	426	249	708	217	151	222	97	180

Kongsvinger	Kornsjo gr.	Lillestrøm	Moss	Nelau	Neslandsvatn	Nordagutu	Oslo	Reinsvoll	Roa	Sarpsborg	Ski	Skoppum	Stavanger	Storlien gr.	Støren	Trondheim	Vikersund	Voss	Åndalsnes	
110	180	31	70	272	211	136	10	117	68	115	34	90	589	665	511	563	86	395	467	Høvik
87	183	8	73	295	234	159	13	120	71	118	37	113	612	642	488	540	109	398	444	Høybråten S(b)
493	563	414	453	111	172	247	393	458	409	498	417	387	206	1048	894	946	349	672	850	Høye
197	267	118	157	337	276	201	97	10	39	202	121	189	654	752	598	650	99	366	554	Hågår
453	523	374	413	529	468	393	353	344	295	458	377	381	846	1008	854	906	291	66	810	Håreina SPL(b)
117	305	114	195	417	356	281	135	242	193	240	159	235	734	529	375	427	231	520	340	Ilseng
197	69	118	57	379	318	243	97	204	155	8	73	197	696	752	598	650	193	482	554	Ise
459	529	380	419	77	138	213	359	424	375	464	383	353	268	1014	860	912	315	638	816	Iveland
172	242	93	132	312	251	176	72	35	14	177	96	164	629	727	573	625	74	341	529	Jaren
103	215	24	105	327	266	191	45	152	103	150	69	145	644	610	456	508	141	430	412	Jessheim
133	303	112	193	415	354	279	133	240	191	238	157	233	732	522	368	420	229	518	324	Jessnes
177	247	98	137	279	218	143	77	68	19	182	101	131	596	732	578	630	41	308	534	Jevnaker
81	341	150	231	453	392	317	171	278	229	276	195	271	770	519	365	417	267	556	376	Jømna
672	897	706	787	1009	948	873	727	834	785	832	751	827	1326	212	226	174	823	1112	498	Jørstad
245	315	166	205	231	170	95	145	244	195	250	169	45	548	800	646	698	135	458	602	Jåberg
154	116	75	6	336	275	200	54	161	112	55	30	154	653	709	555	607	150	439	511	Kambo
33	303	112	193	415	354	279	133	240	191	238	157	233	732	567	413	465	229	518	424	Kirkenær
181	251	102	141	275	214	139	81	72	23	186	105	127	592	736	582	634	37	304	538	Kistefoss SPL(b)
77	223	32	113	335	274	199	53	160	111	158	77	153	652	666	512	564	149	438	468	Kjellingmo
148	218	69	108	234	173	98	48	155	106	153	72	52	551	703	549	601	48	371	505	Kjellstad SP(b)
110	180	31	70	292	231	156	10	97	48	115	34	110	609	665	511	563	106	375	467	Kjelsås
264	334	185	224	248	187	112	164	229	180	269	188	158	565	819	665	717	120	443	621	Kjerre
270	340	191	230	206	145	70	170	269	220	275	194	70	523	825	671	723	160	483	627	Kjose
300	370	221	260	82	21	54	200	265	216	305	224	194	399	855	701	753	156	479	657	Kjosén
674	744	595	634	292	353	428	574	639	590	679	598	568	25	1229	1075	1127	530	853	1031	Klepp
616	686	537	576	234	295	370	516	581	532	621	540	510	83	1171	1017	1069	472	795	973	Klungland
95	207	16	97	319	258	183	37	144	95	142	61	137	636	618	464	516	133	422	420	Kløfta
217	287	138	177	259	198	123	117	130	81	222	141	111	576	772	618	670	21	344	574	Kløttefoss
142	124	63	54	324	263	188	42	149	100	63	18	142	641	697	543	595	138	427	499	Knapstad
113	157	34	47	295	234	159	13	120	71	92	11	113	612	668	514	566	109	398	470	Kolbotn
216	286	137	176	356	295	220	116	9	58	221	140	208	673	771	617	669	118	385	573	Kolbu
264	334	185	224	340	279	204	164	155	106	269	188	192	657	819	665	717	102	221	621	Kolsrud SPL(b)
199	269	120	159	183	122	47	99	164	115	204	123	93	500	754	600	652	55	378	556	Kongsberg
-	270	79	160	382	321	246	100	207	158	205	124	200	699	600	446	498	196	485	457	Kongsvinger
393	563	372	453	675	614	539	393	500	451	498	417	493	992	262	108	160	489	778	164	Kongsvoll
183	417	226	307	529	468	393	247	354	305	352	271	347	846	417	263	315	343	632	452	Koppang
586	811	620	701	923	862	787	641	748	699	746	665	741	1240	14	140	88	737	1026	412	Kopperå
265	1	186	109	447	386	311	165	272	223	60	141	265	764	820	666	718	261	550	622	Kornsjo
427	661	470	551	773	712	637	491	598	549	596	515	591	1090	173	19	71	587	876	291	Kotsøy
223	293	144	183	363	302	227	123	16	65	228	147	215	680	778	624	676	125	392	580	Kraby

K U -

III. Avstander til forgreningsstasjonene etc. i Oslo, Hamar, Trondheim,
 Drammen, Kristiansand, Stavanger og Bergen distrikter.

Avstander på egen bane, side																				
		Alnabru	Bergen	Charl.berg gr.	Dombås	Drammen	Eidanger	Eidsvoll	Eina	Elverum	Grefsen	Grong	Grovane	Hamar	Hell	Hjuksebo	Hokksund	Horten	Hønefoss	Kongsberg
73	Kragerø	254	633	383	590	194	148	315	306	405	254	1020	150	373	832	111	177	248	231	148
71	Kravikfjord <i>SPL(b)</i>	176	555	305	512	116	164	237	228	327	176	942	316	295	754	107	99	170	153	70
70	Krekling	92	471	221	428	32	108	153	144	243	92	858	260	211	670	51	15	86	69	14
75	Kristiansand	372	751	501	708	312	266	433	424	523	372	1138	20	491	950	229	295	366	349	266
80	Kronstad	496	3	625	832	470	576	557	474	647	482	1262	728	615	1074	519	453	524	399	482
71	Krøderen	129	456	258	465	69	175	190	129	280	129	895	327	248	707	118	52	123	54	81
52	Kråkstad	37	522	166	373	83	223	98	131	188	37	803	375	156	615	166	100	137	120	129
55	Kutjern.....	99	468	228	435	137	243	160	9	250	85	865	395	218	677	186	120	191	66	149
66	Kvalfors	940	1439	928	604	1000	1140	879	1048	798	954	174	1292	821	362	1083	1017	1054	1037	1046
58	Kvam	269	768	312	67	329	469	208	377	182	283	497	621	150	309	412	346	383	366	375
75	Kvarstein <i>SP(b)</i> ..	359	738	488	695	299	253	420	411	510	359	1125	7	478	937	216	282	353	336	253
49	Kvevli	38	537	105	346	98	238	71	146	161	52	776	390	129	588	181	115	152	135	144
63	Kvål	519	1018	507	183	579	719	458	627	377	533	247	871	400	59	662	596	633	616	625
64	Lademoen <i>SP(b)</i> .	547	1046	535	211	607	747	486	655	405	561	219	899	428	31	690	624	661	644	653
66	Laksfors	925	1424	913	589	985	1125	864	1033	783	939	159	1277	806	347	1068	1002	1039	1022	1031
71	Lampeland	127	506	256	463	67	115	188	179	278	127	893	267	246	705	58	50	121	104	21
51	Langhus	28	513	157	364	74	214	89	122	179	28	794	366	147	606	157	91	128	111	120
61	Langlete	456	955	435	205	516	656	395	564	305	470	319	808	337	131	599	533	570	553	562
64	Langstein	597	1096	585	261	657	797	536	705	455	611	169	949	478	19	740	674	711	694	703
69	Larvik	166	579	295	502	106	34	227	252	317	166	932	280	285	744	91	123	66	177	128
66	Lassemoen	801	1300	789	465	861	1001	740	909	659	815	35	1153	682	223	944	878	915	898	907
71	Laugi.....	163	542	292	499	103	151	224	215	314	163	929	303	282	741	94	86	157	140	57
69	Lauve	157	570	286	493	97	43	218	243	308	157	923	289	276	735	100	114	57	168	137
64	Leangen	549	1048	537	213	609	749	488	657	407	563	217	901	430	29	692	626	663	646	655
56	Leira	213	582	342	549	251	357	274	105	364	199	979	509	332	791	300	234	305	180	263
48	Leirsund	20	519	121	316	80	220	41	128	131	34	746	372	99	558	163	97	134	117	126
76	Leivoll <i>SPL(b)</i> ..	416	795	545	752	356	310	477	468	567	416	1182	64	535	994	273	339	410	393	310
56	Lena	128	497	257	464	166	272	189	20	279	114	894	424	247	706	215	149	220	95	178
63	Ler.....	514	1013	502	178	574	714	453	622	372	528	252	866	395	64	657	591	628	611	620
62	Lesja	354	853	397	18	414	554	293	462	267	368	448	706	235	260	497	431	468	451	460
62	Lesjaskog	384	883	427	48	444	584	323	492	297	398	478	736	265	290	527	461	498	481	490
62	Lesjaverk	373	872	416	37	433	573	312	481	286	387	467	725	254	279	516	450	487	470	479
64	Levanger	630	1129	618	294	690	830	569	738	488	644	136	982	511	52	773	707	744	727	736
74	Lia <i>SPL(b)</i>	325	704	454	661	265	219	386	377	476	325	1091	99	444	903	182	248	319	302	219
68	Lier	53	480	182	389	7	147	114	147	204	53	819	299	172	631	90	24	61	78	53
49	Lierfoss	54	553	121	362	114	254	87	162	177	68	792	406	145	604	197	131	168	151	160
57	Lillehammer.....	177	676	220	159	237	377	116	285	90	191	589	529	58	401	320	254	291	274	283
-	Lillestrøm	14	513	115	322	74	214	47	122	137	28	752	366	105	564	157	91	128	111	120
74	Lindtveit <i>SPL(b)</i>	320	699	449	656	260	214	381	372	471	320	1086	94	439	898	177	243	314	297	214
48	Lindeberg	26	525	127	310	86	226	35	134	125	40	740	378	93	552	169	103	140	123	132
78	Liodden	186	313	315	522	160	266	247	164	337	172	952	418	305	764	209	143	214	89	172
52	Lisleby <i>S(b)</i>	105	590	234	441	151	291	166	199	256	105	871	443	224	683	234	168	205	188	197
72	Listherad.....	158	537	287	494	98	72	219	210	309	158	924	224	277	736	15	81	152	135	52
51	Ljan	15	500	144	351	61	201	76	109	166	15	781	353	134	593	144	78	115	98	107
77	Loga <i>SP(b)</i>	489	868	618	825	429	383	550	541	640	489	1255	137	608	1067	346	412	483	466	383
62	Lora	363	862	406	27	423	563	302	471	276	377	457	715	244	269	506	440	477	460	469
58	Losna	217	716	260	119	277	417	156	325	130	231	549	569	98	361	360	294	331	314	323

Kongsvinger	Kornsjø gr.	Lillestrøm	Moss	Nelaug	Neslandsvatn	Nordagutu	Oslo	Reinsvoll	Roa	Sarpsborg	Ski	Skoppum	Stavanger	Storlien gr.	Støren	Trondheim	Vikersund	Voss	Åndalsnes	
347	417	268	307	87	26	101	247	312	263	352	271	241	404	902	748	800	203	526	704	Kragerø
269	339	190	229	253	192	117	169	234	185	274	193	163	570	824	670	722	125	448	626	Kravikfjord SPL(b)
135	255	106	145	197	136	61	85	150	101	190	109	79	514	740	586	638	41	364	542	Krekling
465	535	386	425	83	144	219	365	430	381	470	389	359	234	1020	866	918	321	644	822	Kristiansand
589	659	510	549	665	604	529	489	480	431	594	513	517	982	1144	990	1042	427	104	946	Kronstad
222	292	143	182	264	203	128	122	135	86	227	146	116	581	777	623	675	26	349	579	Krøderen
130	136	51	42	312	251	176	30	137	88	75	6	130	629	685	531	583	126	415	487	Kråkstad
192	262	113	152	332	271	196	92	15	34	197	116	184	649	747	593	645	94	361	549	Kutjern
892	1117	926	1007	1229	1168	1093	947	1054	1005	1052	971	1047	1546	432	446	394	1043	1332	718	Kvalfors
276	446	255	336	558	497	422	276	383	334	381	300	376	875	379	225	277	372	661	181	Kvam
452	522	373	412	70	131	206	352	417	368	457	376	346	247	1007	853	905	308	631	809	Kvarstein SP(b)
69	215	24	105	327	266	191	45	152	103	150	69	145	644	658	504	556	141	430	460	Kvevli
471	696	505	586	808	747	672	526	633	584	631	550	626	1125	129	25	27	622	911	297	Kvål
499	724	533	614	836	775	700	554	661	612	659	578	654	1153	101	53	1	650	939	325	Lademoen SP(b)
877	1102	911	992	1214	1153	1078	932	1039	990	1037	956	1032	1531	417	431	379	1028	1317	703	Laksfors
220	290	141	180	204	143	68	120	185	136	225	144	114	521	775	621	673	76	399	577	Lampeland
121	149	42	39	303	242	167	21	128	79	84	3	121	620	676	522	574	117	406	478	Langhus
399	633	442	523	745	684	609	463	570	521	568	487	563	1062	201	47	99	559	848	319	Langlete
549	774	583	664	886	825	750	604	711	662	709	628	704	1203	89	103	51	700	989	375	Langstein
259	329	180	219	217	156	81	159	258	209	264	183	59	534	814	660	712	149	472	616	Larvik
753	978	787	868	1090	1029	954	808	915	866	913	832	908	1407	293	307	255	904	1193	579	Lassemoen
256	326	177	216	240	179	104	156	221	172	261	180	150	557	811	657	709	112	435	613	Laugi
250	320	171	210	226	165	90	150	249	200	255	174	50	543	805	651	703	140	463	607	Lauve
501	726	535	616	838	777	702	556	663	614	661	580	656	1155	99	55	3	652	941	327	Leangen
306	376	227	266	446	385	310	206	111	148	311	230	298	763	861	707	759	208	475	663	Leira
85	197	6	87	309	248	173	27	134	85	132	51	127	626	628	474	526	123	412	430	Leirsund
509	579	430	469	127	188	263	409	474	425	514	433	403	190	1064	910	962	365	688	866	Leivoll SPL(b)
221	291	142	181	361	300	225	121	14	63	226	145	213	678	776	622	674	123	390	578	Lena
466	691	500	581	803	742	667	521	628	579	626	545	621	1120	134	20	32	617	906	292	Ler
361	531	340	421	643	582	507	361	468	419	466	385	461	960	330	176	228	457	746	96	Lesja
391	561	370	451	673	612	537	391	498	449	496	415	491	990	360	206	258	487	776	66	Lesjaskog
380	550	359	440	662	601	526	380	487	438	485	404	480	979	349	195	247	476	765	77	Lesjaverk
582	807	616	697	919	858	783	637	744	695	742	661	737	1236	122	136	84	733	1022	408	Levanger
418	488	339	378	36	97	172	318	383	334	423	342	312	353	973	819	871	274	597	775	Lia SPL(b)
146	216	67	106	236	175	100	46	153	104	151	70	54	553	701	547	599	50	373	503	Lier
85	231	40	121	343	282	207	61	168	119	166	85	161	660	674	520	572	157	446	476	Lierfoss
184	354	163	244	466	405	330	184	291	242	289	208	284	783	471	317	369	250	569	273	Lillehammer
79	191	-	81	303	242	167	21	128	79	126	45	121	620	634	480	532	117	406	436	Lillestrøm
413	483	334	373	31	92	167	313	378	329	418	337	307	348	968	814	866	269	592	770	Lindtveit SPL(b)
91	203	12	93	315	254	179	33	140	91	138	57	133	632	622	468	520	129	418	424	Lindeberg
279	349	200	239	355	294	219	179	170	121	284	203	207	672	834	680	732	117	206	636	Liodden
198	72	119	38	380	319	244	98	205	156	11	74	198	697	753	599	651	194	483	555	Lisleby S(b)
251	321	172	211	161	100	25	151	216	167	256	175	145	478	806	652	704	107	430	608	Lisleherad
108	162	29	52	290	229	154	8	115	66	97	16	108	607	663	509	561	104	393	465	Ljan
582	652	503	542	200	261	336	482	547	498	587	506	476	145	1137	983	1035	438	761	939	Loga SP(b)
370	540	349	430	652	591	516	370	477	428	475	394	470	969	339	185	237	466	755	87	Lora
224	394	203	284	506	445	370	224	331	282	329	248	324	823	431	277	329	320	609	233	Losna

III. Avstander til forgreningsstasjonene etc. i Oslo, Hamar, Trondheim,
 Drammen, Kristiansand, Stavanger og Bergen distrikter.

Avstander på egen bane, side																				
	Alnabru	Bergen	Charl.berg gr.	Dombås	Drammen	Eidanger	Eidsvoll	Eina	Elverum	Grefsen	Grong	Grovane	Hamar	Hell	Hjukebo	Hokksund	Horten	Hønefoss	Kongsberg	
63	Lundamo	508	1007	496	172	568	708	447	616	366	522	258	860	389	70	651	585	622	605	614
73	Lunde	184	563	313	520	124	78	245	236	335	184	950	168	303	762	41	107	178	161	78
54	Lunner	68	437	197	404	106	212	129	40	219	54	834	364	187	646	155	89	160	35	118
77	Lura SP(b)	593	972	722	929	533	487	654	645	744	593	1359	241	712	1171	450	516	587	570	487
65	Lurudal	745	1244	733	409	805	945	684	853	603	759	21	1097	626	167	888	822	859	842	851
68	Lysaker	13	498	142	349	47	187	74	107	164	13	779	339	132	591	130	64	101	96	93
74	Løddesøl	318	697	447	654	258	212	379	370	469	318	1084	92	437	896	175	241	312	295	212
49	Løken	71	570	138	379	131	271	104	179	194	85	809	423	162	621	214	148	185	168	177
67	Lønsdal	1149	1648	1137	813	1209	1349	1088	1257	1007	1163	383	1501	1030	571	1292	1226	1263	1246	1255
48	Lørenskog	7	506	122	329	67	207	54	115	144	21	759	359	112	571	150	84	121	104	113
59	Loten	136	635	145	234	196	336	75	244	15	150	639	488	17	451	279	213	250	233	242
48	Magnor	126	625	3	376	186	326	159	234	127	140	751	478	159	563	269	203	240	223	232
66	Majavatn	868	1367	856	532	928	1068	807	976	726	882	102	1220	749	290	1011	945	982	965	974
64	Malvik	561	1060	549	225	621	761	500	669	419	575	205	913	442	17	704	638	675	658	667
63	Marienburg S(b)	544	1043	532	208	604	744	483	652	402	558	222	896	425	34	687	621	658	641	650
77	Mariøer S(b)	602	981	731	938	542	496	663	654	753	602	1368	250	721	1180	459	525	596	579	496
76	Marnardal	409	788	538	745	349	303	470	461	560	409	1175	57	528	987	266	332	403	386	303
62	Marstein	432	931	475	96	492	632	371	540	345	446	526	784	313	338	575	509	546	529	538
48	Matrand	115	614	14	365	175	315	148	223	116	129	740	467	148	552	258	192	229	212	221
76	Maurholen SP(b)	537	916	666	873	477	431	598	589	688	537	1303	185	656	1115	394	460	531	514	431
70	Meheia	120	499	249	456	60	80	181	172	271	120	886	232	239	698	23	43	114	97	14
63	Melhus	526	1025	514	190	586	726	465	634	384	540	240	878	407	52	669	603	640	623	632
73	Merkebekk	234	613	363	570	174	128	295	286	385	234	1000	130	353	812	91	157	228	211	128
65	Meråker	627	1126	615	291	687	827	566	735	485	641	237	979	508	49	770	704	741	724	733
64	Midtsandan S(b)	565	1064	553	229	625	765	504	673	423	579	201	917	446	13	708	642	679	662	671
59	Midtskog	146	645	135	244	206	346	85	254	5	160	629	498	27	441	289	223	260	243	252
80	Minde	495	4	624	831	469	575	556	473	646	481	1261	727	614	1073	518	452	523	398	481
57	Minnesund	69	568	170	267	129	269	8	177	82	83	697	421	50	509	212	146	183	166	175
79	Mjølfjell	361	138	490	697	335	441	422	339	512	347	1127	593	480	939	384	318	389	264	347
70	Mjøndalen	71	462	200	407	11	129	132	135	222	71	837	281	190	649	72	6	65	60	35
57	Moelv	149	648	192	187	209	349	88	257	62	163	617	501	30	429	292	226	263	246	255
76	Moi	484	863	613	820	424	378	545	536	635	484	1250	132	603	1062	341	407	478	461	378
67	Mo i Rana	1044	1543	1032	708	1104	1244	983	1152	902	1058	278	1396	925	466	1187	1121	1158	1141	1150
75	Moisund	388	767	517	724	328	282	449	440	539	388	1154	36	507	966	245	311	382	365	282
49	Mork	42	541	109	350	102	242	75	150	165	56	780	394	133	592	185	119	156	139	148
57	Morskogen	77	576	178	259	137	277	16	185	74	91	689	429	42	501	220	154	191	174	183
71	Morud	119	446	248	455	59	165	180	119	270	119	885	317	238	697	108	42	113	44	71
75	Mosby	362	741	491	698	302	256	423	414	513	362	1128	10	481	940	219	285	356	339	256
66	Mosjøen	952	1451	940	616	1012	1152	891	1060	810	966	186	1304	833	374	1095	1029	1066	1049	1058
-	Moss	67	552	196	403	113	253	128	161	218	67	833	405	186	645	196	130	167	150	159
54	Movatn	26	473	155	362	72	212	87	82	177	12	792	364	145	604	155	89	126	71	118
79	Myrdal	343	156	472	679	317	423	404	321	494	329	1109	575	462	921	366	300	371	246	329
51	Myrvoll	23	508	152	359	69	209	84	117	174	23	789	361	142	601	152	86	123	106	115
53	Mysen	71	556	200	407	117	257	132	165	222	71	837	409	190	649	200	134	171	154	163
64	Mære	661	1160	649	325	721	861	600	769	519	675	105	1013	542	83	804	738	775	758	767
80	Mønshaug	399	114	528	735	373	479	460	377	550	385	1165	631	518	977	422	356	427	302	385

Kongsvinger	Kornsjo gr.	Lillestrøm	Moss	Nelaug	Neslandsvatn	Nordagutu	Oslo	Reinsvoll	Roa	Sarpsborg	Ski	Skoppum	Stavanger	Storlien gr.	Støren	Trondheim	Vikersund	Voss	Åndalsnes	
460	685	494	575	797	736	661	515	622	573	620	539	615	1114	140	14	38	611	900	286	Lundamo
277	347	198	237	105	44	31	177	242	193	282	201	171	422	832	678	730	133	456	634	Lunde
161	231	82	121	301	240	165	61	46	3	166	85	153	618	716	562	614	63	330	518	Lunner
686	756	607	646	304	365	440	586	651	602	691	610	580	13	1241	1087	1139	542	865	1043	Lura SP(b)
697	922	731	812	1034	973	898	752	859	810	857	776	852	1351	237	251	199	848	1137	523	Lurudal
106	176	27	66	276	215	140	6	113	64	111	30	94	593	661	507	559	90	391	463	Lysaker
411	481	332	371	29	90	165	311	376	327	416	335	305	346	966	812	864	267	590	768	Løddesøl
102	248	57	138	360	299	224	78	185	136	183	102	178	677	691	537	589	174	463	493	Løken
1101	1326	1135	1216	1438	1377	1302	1156	1263	1214	1261	1180	1256	1755	641	655	603	1252	1541	927	Lønsdal
86	184	7	74	296	235	160	14	121	72	119	38	114	613	641	487	539	110	399	443	Lørenskog
109	313	122	203	425	364	289	143	250	201	248	167	243	742	521	367	419	239	528	348	Løten
33	303	112	193	415	354	279	133	240	191	238	157	233	732	633	479	531	229	518	490	Magnor
820	1045	854	935	1157	1096	1021	875	982	933	980	899	975	1474	360	374	322	971	1260	646	Majavatn
513	738	547	628	850	789	714	568	675	626	673	592	668	1167	87	67	15	664	953	339	Malvik
496	721	530	611	833	772	697	551	658	609	656	575	651	1150	104	50	2	647	936	322	Marienburg S(b)
695	765	616	655	313	374	449	595	660	611	700	619	589	4	1250	1096	1148	551	874	1052	Mariero S(b)
502	572	423	462	120	181	256	402	467	418	507	426	396	197	1057	903	955	358	681	859	Marnardal
439	609	418	499	721	660	585	439	546	497	544	463	539	1038	408	254	306	535	824	18	Marstein
22	292	101	182	404	343	268	122	229	180	227	146	222	721	622	468	520	218	507	479	Matrand
630	700	551	590	248	309	384	530	595	546	635	554	524	69	1185	1031	1083	486	809	987	Maurholen SP(b)
213	283	134	173	169	108	33	113	178	129	218	137	107	486	768	614	666	69	392	570	Meheia
478	703	512	593	815	754	679	533	640	591	638	557	633	1132	122	32	20	629	918	304	Melhus
327	397	248	287	67	6	81	227	292	243	332	251	221	384	882	728	780	183	506	684	Merkebekk
579	804	613	694	916	855	780	634	741	692	739	658	734	1233	21	133	81	730	1019	405	Meråker
517	742	551	632	854	793	718	572	679	630	677	596	672	1171	83	71	19	668	957	343	Midtsandan S(b)
99	323	132	213	435	374	299	153	260	211	258	177	253	752	511	357	409	249	538	358	Midtskog
588	658	509	548	664	603	528	488	479	430	593	512	516	981	1143	989	1041	426	103	945	Minde
134	246	55	136	358	297	222	76	183	134	181	100	176	675	579	425	477	172	461	381	Minnesund
454	524	375	414	530	469	394	354	345	296	459	378	382	847	1009	855	907	292	31	811	Mjølfjell
164	234	85	124	218	157	82	64	141	92	169	88	58	535	719	565	617	32	355	521	Mjøndalen
156	326	135	216	438	377	302	156	263	214	261	180	256	755	499	345	397	252	541	301	Moelv
577	647	498	537	195	256	331	477	542	493	582	501	471	122	1132	978	1030	433	756	934	Moi
996	1221	1030	1111	1333	1272	1197	1051	1158	1109	1156	1075	1151	1650	536	550	498	1147	1436	822	Mo i Rana
481	551	402	441	99	160	235	381	446	397	486	405	375	290	1036	882	934	337	660	838	Moisund
73	219	28	109	331	270	195	49	156	107	154	73	149	648	662	508	560	145	434	464	Mork
142	254	63	144	366	305	230	84	191	142	189	108	184	683	571	417	469	180	469	373	Morskogen
212	282	133	172	254	193	118	112	125	76	217	136	106	571	767	613	665	16	339	569	Morud
455	525	376	415	73	134	209	355	420	371	460	379	349	244	1010	856	908	311	634	812	Mosby
904	1129	938	1019	1241	1180	1105	959	1066	1017	1064	983	1059	1558	444	458	406	1055	1344	730	Mosjøen
160	110	81	-	342	281	206	60	167	118	49	36	160	659	715	561	613	156	445	517	Moss
119	189	40	79	301	240	165	19	88	39	124	43	119	618	674	520	572	99	366	476	Movatn
436	506	357	396	512	451	376	336	327	278	441	360	364	829	991	837	889	274	49	793	Myrdal
116	154	37	44	298	237	162	16	123	74	89	8	116	615	671	517	569	112	401	473	Myrvoll
164	102	85	76	346	285	210	64	171	122	41	40	164	663	719	565	617	160	449	521	Mysen
613	838	647	728	950	839	814	668	775	726	773	692	768	1267	153	167	115	764	1053	439	Mære
492	562	413	452	568	507	432	392	383	334	497	416	420	885	1047	893	945	330	7	849	Mønshaug

III. Avstander til forgreningsstasjonene etc. i Oslo, Hamar, Trondheim,
 Drammen, Kristiansand, Stavanger og Bergen distrikter.

Avstander på egen bane, side																				
	Alnabru	Bergen	Charl.berg gr.	Dombås	Drammen	Eidanger	Eidsvoll	Eina	Elverum	Grefsen	Grong	Grovane	Hamar	Hell	Hjukebo	Hokksund	Horten	Honefoss	Kongsberg	
70	Nakkerud	112	421	241	448	52	158	173	94	263	102	878	310	231	690	101	35	106	19	64
73	Nakksjø	200	579	329	536	140	94	261	252	351	200	966	152	319	778	57	123	194	177	94
50	Namnå	131	630	74	305	191	331	146	239	56	145	680	483	88	492	274	208	245	228	237
65	Namsos	817	1316	805	481	877	1017	756	925	675	831	51	1169	698	239	960	894	931	914	923
66	Namsskogan.....	837	1336	825	501	897	1037	776	945	695	851	71	1189	718	259	980	914	951	934	943
-	Nelaug	289	668	418	625	229	183	350	341	440	289	1055	63	408	867	146	212	283	266	183
78	Nesbyen	193	306	322	529	167	273	254	171	344	179	959	425	312	771	216	150	221	96	173
80	Nesheim	412	127	541	748	386	492	473	390	563	398	1178	644	531	990	435	369	440	315	393
-	Neslandsvatn ...	228	607	357	564	168	122	289	280	379	228	994	124	347	806	85	151	222	205	122
80	Nesttun.....	489	10	618	825	463	569	550	467	640	475	1255	721	608	1067	512	446	517	392	475
72	Nisterud	175	554	304	511	115	25	236	227	326	175	941	221	294	753	32	98	125	152	63
54	Nittedal	31	468	160	367	77	217	92	77	182	17	797	369	150	609	160	94	131	66	123
76	Nodeland	382	761	511	718	322	276	443	434	533	382	1148	30	501	960	239	305	376	359	273
50	Nor	113	612	56	323	173	313	146	221	74	127	698	465	106	510	256	190	227	210	219
-	Nordagutu	153	532	282	489	93	47	214	205	304	153	919	199	272	731	10	76	147	130	47
56	Nordsinni	162	531	291	498	200	306	223	54	313	148	928	458	281	740	249	183	254	129	212
51	Nordstrand S(b) .	14	499	143	350	60	200	75	108	165	14	780	352	133	592	143	77	114	97	106
71	Norefjord	185	564	314	521	125	173	246	237	336	185	951	325	304	763	116	108	179	162	79
72	Notodden	152	531	281	488	92	66	213	204	303	152	918	218	271	730	9	75	146	129	46
55	Nygaard	126	495	255	462	164	270	187	18	277	112	892	422	245	704	213	147	218	93	176
69	Nykirke	102	515	231	438	42	98	163	188	253	102	868	334	221	680	125	59	12	113	88
63	Nyran	531	1030	519	195	591	731	470	639	389	545	235	883	412	47	674	608	645	628	637
72	Nystrand SPL(b)	202	581	331	538	142	2	263	254	353	202	968	248	321	780	59	125	102	179	96
77	Nærbø	568	947	697	904	508	462	629	620	719	568	1334	216	687	1146	425	491	562	545	462
78	Nøkleby SF(b) ..	104	395	233	440	78	184	165	82	255	90	870	336	223	682	127	61	132	7	90
56	Odnes	147	516	276	483	185	291	208	39	298	133	913	443	266	725	234	168	239	114	197
75	Oggevatn	333	712	462	669	273	227	394	385	484	333	1099	19	452	911	190	256	327	310	227
77	Ogna	548	927	677	884	488	442	609	600	699	548	1314	196	667	1126	405	471	542	525	442
69	Oklungen	189	590	318	525	129	11	250	263	340	189	955	257	308	767	68	134	89	188	165
52	Onsøy	93	578	222	429	139	279	154	187	244	93	859	431	212	671	222	156	193	176	145
63	Oppdal	423	922	466	87	483	623	362	531	336	437	343	775	304	155	566	500	537	520	519
59	Opphus	207	706	186	305	267	407	146	315	56	221	568	559	88	380	350	284	321	304	313
51	Oppegård	25	510	154	361	71	211	86	119	176	25	791	363	144	603	154	88	125	108	117
76	Orrestad SF(b) ..	515	894	644	851	455	409	576	567	666	515	1281	163	634	1093	372	438	509	492	469
61	Orvos	399	898	378	262	459	599	338	507	248	413	376	751	280	188	542	476	513	496	515
60	Os	378	877	357	283	438	578	317	486	227	392	397	730	259	209	521	455	492	475	444
72	Osebakken SF(b)	196	575	325	532	136	4	257	248	347	196	962	242	315	774	53	119	104	173	90
-	Oslo	7	492	136	343	53	193	68	101	158	7	773	345	126	585	136	70	107	90	9
58	Otta.....	290	789	333	46	350	490	229	398	203	304	476	642	171	288	433	367	404	387	316
57	Ottestad	112	611	169	224	172	312	51	220	39	126	654	464	7	466	255	189	226	209	218
65	Overhalla	791	1290	779	455	851	991	730	899	649	805	25	1143	672	213	934	868	905	888	817
80	Palmafoss	395	110	524	731	369	475	456	373	546	381	1161	627	514	973	418	352	423	298	311
71	Pikerfoss SPL(b).	112	491	241	448	52	100	173	164	263	112	878	252	231	690	43	35	106	89	6

III. Avstander til forgreningsstasjonene etc. i Oslo, Hamar, Trondheim,
Drammen, Kristiansand, Stavanger og Bergen distrikter.

Kongsvinger	Kornsjø gr.	Lillestrøm	Moss	Nelaug	Neslandsvatn	Nordagutu	Oslo	Reinsvoll	Roa	Sarpsborg	Ski	Skoppum	Stavanger	Storlien gr.	Støren	Trondheim	Vikersund	Voss	Åndalsnes	
205	275	126	165	247	186	111	105	100	51	210	129	99	564	760	606	658	9	314	562	Nakkerud
293	363	214	253	89	28	47	193	258	209	298	217	187	406	848	694	746	149	472	650	Nakksjø
38	308	117	198	420	359	284	138	245	196	243	162	238	737	562	408	460	234	523	419	Namnå
769	994	803	884	1106	1045	970	824	931	882	929	848	924	1423	309	323	271	920	1209	595	Namsos
789	1014	823	904	1126	1065	990	844	951	902	949	868	944	1443	329	343	291	940	1229	615	Namsskogan
382	452	303	342	-	61	136	282	347	298	387	306	276	317	937	783	835	238	561	739	Nelaug
286	356	207	246	362	301	226	186	177	128	291	210	214	679	841	687	739	124	199	643	Nesbyen
505	575	426	465	581	520	445	405	396	347	510	429	433	898	1060	906	958	343	20	862	Nesheim
321	391	242	281	61	-	75	221	286	237	326	245	215	378	876	722	774	177	500	678	Neslandsvatn
582	652	503	542	658	597	522	482	473	424	587	506	510	975	1137	983	1035	420	97	939	Nesttun
268	338	189	228	158	97	22	168	233	184	273	192	118	475	823	669	721	124	447	625	Nisterud
124	194	45	84	306	245	170	24	83	34	129	48	124	623	679	525	577	94	361	481	Nittedal
475	545	396	435	93	154	229	375	440	391	480	399	369	224	1030	876	928	331	654	832	Nodeland
20	290	99	180	402	341	266	120	227	178	225	144	220	719	580	426	478	216	505	437	Nor
246	316	167	206	136	75	-	146	211	162	251	170	140	453	801	647	699	102	425	603	Nordagutu
255	325	176	215	395	334	259	155	60	97	260	179	247	712	810	656	708	157	424	612	Nordsinni
107	163	28	53	289	228	153	7	114	65	98	17	107	606	662	508	560	103	392	464	Nordstrand S(b)
278	348	199	238	262	201	126	178	243	194	283	202	172	579	833	679	731	134	457	635	Norefjord
245	315	166	205	155	94	19	145	210	161	250	169	139	472	800	646	698	101	424	602	Notodden
219	289	140	179	359	298	223	119	12	61	224	143	211	676	774	620	672	121	388	576	Nygard
195	265	116	155	271	210	135	95	194	145	200	119	5	588	750	596	648	85	408	552	Nykirke
483	708	517	598	820	759	684	538	645	596	643	562	638	1137	117	37	15	634	923	309	Nypan
295	365	216	255	185	124	49	195	260	211	300	219	95	502	850	696	748	151	474	652	Nystrand SPL(b)
661	731	582	621	279	340	415	561	626	577	666	585	555	38	1216	1062	1114	517	840	1018	Nærbø
197	267	118	157	273	212	137	97	88	39	202	121	125	590	752	598	650	35	288	554	Nøkleby SP(b)
240	310	161	200	380	319	244	140	45	82	245	164	232	697	795	641	693	142	409	597	Odnes
426	496	347	386	44	105	180	326	391	342	431	350	320	273	981	827	879	282	605	783	Oggevatn
641	711	562	601	259	320	395	541	606	557	646	565	535	58	1196	1042	1094	497	820	998	Ogna
232	352	203	242	194	133	58	182	269	220	287	206	82	511	837	683	735	160	483	639	Oklungen
186	84	107	26	368	307	232	86	193	144	23	62	186	685	741	587	639	182	471	543	Onsøy
430	600	409	490	712	651	576	430	537	488	535	454	530	1029	225	71	123	526	815	201	Oppdal
150	384	193	274	496	435	360	214	321	272	319	238	314	813	450	296	348	310	599	419	Opphus
118	152	39	42	300	239	164	18	125	76	87	6	118	617	673	519	571	114	403	475	Oppegård
608	678	529	568	226	287	362	508	573	524	613	532	502	91	1163	1009	1061	464	787	965	Orrestad SP(b)
342	576	385	466	688	627	552	406	513	464	511	430	506	1005	258	104	156	502	791	376	Orvos
321	555	364	445	667	606	531	385	492	443	490	409	485	984	279	125	177	481	770	397	Os
289	359	210	249	179	118	43	189	254	205	294	213	97	496	844	690	742	145	468	646	Osebakken SP(b)
100	170	21	60	282	221	146	-	107	58	105	24	100	599	655	501	553	96	385	457	Oslo
297	467	276	357	579	518	443	297	404	355	402	321	397	896	358	204	256	393	682	160	Otta
133	289	98	179	401	340	265	119	226	177	224	143	219	718	536	382	434	215	504	338	Ottestad
743	968	777	858	1080	1019	944	798	905	856	903	822	898	1397	283	297	245	894	1183	569	Overhalla
488	558	409	448	564	503	428	388	379	330	493	412	416	881	1043	889	941	326	3	845	Palmafoss
205	275	126	165	189	128	53	105	170	121	210	129	99	506	760	606	658	61	384	562	Pikerfoss SPL(b)

T O Z

III. Avstander til forgreningsstasjonene etc. i Oslo, Hamar, Trondheim,
 Drammen, Kristiansand, Stavanger og Bergen distrikter.

Avstander på egen bane, side		Distrikter																		
		Alnabru	Bergen	Charl.berg gr.	Dombås	Drammen	Eidanger	Eidsvoll	Eina	Elverum	Grefsen	Grong	Grovane	Hamar	Hell	Hjuksebø	Hokksund	Horten	Hønefoss	Kongsberg
72	Porsgrunn.....	197	576	326	533	137	3	258	249	348	197	963	243	316	775	54	120	103	174	91
53	Prestebakke	162	647	291	498	208	348	223	256	313	162	928	500	281	740	291	225	262	245	254
70	Pukerud	65	468	194	401	5	135	126	141	216	65	831	287	184	643	78	12	59	66	41
53	Rakkestad	86	571	215	422	132	272	147	180	237	86	852	424	205	664	215	149	186	169	178
78	Rallerud	128	371	257	464	102	208	189	106	279	114	894	360	247	706	151	85	156	31	114
70	Randsfjord	115	420	244	451	89	195	176	93	266	101	881	347	234	693	138	72	143	18	101
64	Ranheim	554	1053	542	218	614	754	493	662	412	568	212	906	435	24	697	631	668	651	660
59	Rasta	217	716	196	315	277	417	156	325	66	231	558	569	98	370	360	294	331	314	323
55	Raufoss	119	488	248	455	157	263	180	11	270	105	885	415	238	697	206	140	211	86	169
79	Reimegrend	370	129	499	706	344	450	431	348	521	356	1136	602	489	948	393	327	398	273	356
-	Reinsvoll	114	483	243	450	152	258	175	6	265	100	880	410	233	692	201	135	206	81	164
61	Reitan	425	924	404	236	485	625	364	533	274	439	350	777	306	162	568	502	539	522	531
61	Reitstøa	465	964	444	196	525	665	404	573	314	479	310	817	346	122	608	542	579	562	571
59	Rena	184	683	163	282	244	384	123	292	33	198	591	536	65	403	327	261	298	281	290
76	Revsland SPL(b)	508	887	637	844	448	402	569	560	659	508	1274	156	627	1086	365	431	502	485	402
57	Ring	153	652	196	183	213	353	92	261	66	167	613	505	34	425	296	230	267	250	259
58	Ringebu	235	734	278	101	295	435	174	343	148	249	531	587	116	343	378	312	349	332	341
57	Ringsaker	146	645	189	190	206	346	85	254	59	160	620	498	27	432	289	223	260	243	252
64	Rinnan	638	1137	626	302	698	838	577	746	496	652	128	990	519	60	781	715	752	735	744
74	Rise	315	694	444	651	255	209	376	367	466	315	1081	89	434	893	172	238	309	292	209
-	Roa	65	434	194	401	103	209	126	43	216	51	831	361	184	643	152	86	157	32	115
61	Rognes	492	991	471	169	552	692	431	600	341	506	283	844	373	95	635	569	606	589	598
71	Rollag	154	533	283	490	94	142	215	206	305	154	920	294	273	732	85	77	148	131	48
62	Romsdalshorn ...	442	941	485	106	502	642	381	550	355	456	536	794	323	348	585	519	556	539	548
64	Rognlan	616	1115	604	280	676	816	555	724	474	630	150	968	497	38	759	693	730	713	722
74	Rosesand SPL(b)	334	713	463	670	274	228	395	386	485	334	1100	108	453	912	191	257	328	311	228
74	Rossedalen SP(b)	317	696	446	653	257	211	378	369	468	317	1083	91	436	895	174	240	311	294	211
50	Roverud	102	601	45	334	162	302	135	210	85	116	709	454	117	521	245	179	216	199	208
57	Rudshøgda	141	640	184	195	201	341	80	249	54	155	625	493	22	437	284	218	255	238	247
59	Rudstad	168	667	147	266	228	368	107	276	17	182	607	520	49	419	311	245	282	265	274
61	Rugdalen	413	912	392	248	473	613	352	521	262	427	362	765	294	174	556	490	527	510	519
52	Rygge	76	561	205	412	122	262	137	170	227	76	842	414	195	654	205	139	176	159	168
74	Rykene	322	701	451	658	262	216	383	374	473	322	1088	96	441	900	179	245	316	299	216
71	Rødberg	199	578	328	535	139	187	260	251	350	199	965	339	318	777	130	122	193	176	93
64	Røra	652	1151	640	316	712	852	591	760	510	666	114	1004	533	74	795	729	766	749	758
61	Røros	392	891	371	269	452	592	331	500	241	406	383	744	273	195	535	469	506	489	498
67	Røsså	1011	1510	999	675	1071	1211	950	1119	869	1025	245	1363	892	433	1154	1088	1125	1108	1117
68	Røyken	41	492	170	377	19	159	102	135	192	41	807	311	160	619	102	36	73	90	65
55	Røykenvik S(b) .	86	455	215	422	124	230	147	36	237	72	852	382	205	664	173	107	178	53	136
75	Røyknes	360	739	489	696	300	254	421	412	511	360	1126	8	479	938	217	283	354	337	254
52	Råde	84	569	213	420	130	270	145	178	235	84	850	422	203	662	213	147	184	167	176
48	Rånåsfoss	38	537	91	346	98	238	71	146	149	52	773	390	129	585	181	115	152	135	144
69	Råstad	142	555	271	478	82	58	203	228	293	142	908	304	261	720	115	99	42	153	128

Kongsvinger	Kornsjø gr.	Lillestrøm	Moss	Nelaug	Neslandsvatn	Nordagutu	Oslo	Reinsvoll	Roa	Sarpsborg	Ski	Skoppum	Stavanger	Storlien gr.	Støren	Trondheim	Vikersund	Voss	Åndalsnes	
290	360	211	250	180	119	44	190	255	206	295	214	96	497	845	691	743	146	469	647	Porsgrunn
255	11	176	99	437	376	301	155	262	213	50	131	255	754	810	656	708	251	540	612	Prestebakke
158	228	79	118	224	163	88	58	147	98	163	82	52	541	713	559	611	38	361	515	Pukerud
179	87	100	75	361	300	225	79	186	137	26	55	179	678	734	580	632	175	464	536	Rakkestad
221	291	142	181	297	236	161	121	112	63	226	145	149	614	776	622	674	59	264	578	Rallerud
208	278	129	168	284	223	148	108	99	50	213	132	136	601	763	609	661	46	313	565	Randsfjord
506	731	540	621	843	782	707	561	668	619	666	585	661	1160	94	60	8	657	946	332	Ranheim
160	394	203	284	506	445	370	224	331	282	329	248	324	823	440	286	338	320	609	429	Rasta
212	282	133	172	352	291	216	112	5	54	217	136	204	669	767	613	665	114	381	569	Raufoss
463	533	384	423	539	478	403	363	354	305	468	387	391	856	1018	864	916	301	22	820	Reimegrend
207	277	128	167	347	286	211	107	-	49	212	131	199	664	762	608	660	109	376	564	Reinsvoll
368	602	411	492	714	653	578	432	539	490	537	456	532	1031	232	78	130	528	817	350	Reitan
408	642	451	532	754	693	618	472	579	530	577	496	572	1071	192	38	90	568	857	310	Reitstøa
127	361	170	251	473	412	337	191	298	249	296	215	291	790	473	319	371	287	576	396	Rena
601	671	522	561	219	280	355	501	566	517	606	525	495	98	1156	1002	1054	457	780	958	Revsland SPL(b)
160	330	139	220	442	381	306	160	267	218	265	184	260	759	495	341	393	256	545	297	Ring
242	412	221	302	524	463	388	242	349	300	347	266	342	841	413	259	311	338	627	215	Ringebu
153	323	132	213	435	374	299	153	260	211	258	177	253	752	502	348	400	249	538	304	Ringsaker
590	815	624	705	927	866	791	645	752	703	750	669	745	1244	130	144	92	741	1030	416	Rinnan
408	478	329	368	26	87	162	308	373	324	413	332	302	343	963	809	861	264	587	765	Rise
158	228	79	118	298	237	162	58	49	-	163	82	150	615	713	559	611	60	327	515	Roa
435	669	478	559	781	720	645	499	606	557	604	523	599	1098	165	11	63	595	884	283	Rognes
247	317	168	207	231	170	95	147	212	163	252	171	141	548	802	648	700	103	426	604	Rollag
449	619	428	509	731	670	595	449	556	507	554	473	549	1048	418	264	316	545	834	8	Romsdalshorn
568	793	602	683	905	844	769	623	730	681	728	647	723	1222	108	122	70	719	1008	394	Ronglan
427	497	348	387	45	106	181	327	392	343	432	351	321	362	982	828	880	283	606	784	Roresand SPL(b)
410	480	331	370	28	89	164	310	375	326	415	334	304	345	965	811	863	266	589	767	Rossedalen SP(b)
9	279	88	169	391	330	255	109	216	167	214	133	209	708	591	437	489	205	494	448	Roverud
148	318	127	208	430	369	294	148	255	206	253	172	248	747	507	353	405	244	533	309	Rudshøgda
111	345	154	235	457	396	321	175	282	233	280	199	275	774	489	335	387	271	560	380	Rudstad
356	590	399	480	702	641	566	420	527	478	525	444	520	1019	244	90	142	516	805	362	Rugdalen
169	101	90	9	351	290	215	69	176	127	40	45	169	668	724	570	622	165	454	526	Rygge
415	485	336	375	33	94	169	315	380	331	420	339	309	350	970	816	868	271	594	772	Rykene
292	362	213	252	276	215	140	192	257	208	297	216	186	593	847	693	745	148	471	649	Rødberg
604	829	638	719	941	880	805	659	766	717	764	683	759	1258	144	158	106	755	1044	430	Røra
335	569	378	459	681	620	545	399	506	457	504	423	499	998	265	111	163	495	784	383	Røros
963	1188	997	1078	1300	1239	1164	1018	1125	1076	1123	1042	1118	1617	503	517	465	1114	1403	789	Røsså
134	204	55	94	248	187	112	34	141	92	139	58	66	565	689	535	587	62	385	491	Røyken
179	249	100	139	319	258	183	79	42	21	184	103	171	636	734	580	632	81	348	536	Røykenvik S(b)
453	523	374	413	71	132	207	353	418	369	458	377	347	262	1008	854	906	309	632	810	Røyknes
177	93	98	17	359	298	223	77	184	135	32	53	177	676	732	578	630	173	462	534	Råde
55	215	24	105	327	266	191	45	152	103	150	69	145	644	655	501	553	141	430	460	Rånåsfoss
235	305	156	195	241	180	105	135	234	185	240	159	35	558	790	636	688	125	448	592	Råstad

III. Avstander til forgreningsstasjonene etc. i Oslo, Hamar, Trondheim,
 Drammen, Kristiansand, Stavanger og Bergen distrikter.

Avstander på egen banc, side																				
	Alnabru	Bergen	Charl.berg gr.	Dombås	Drammen	Eidanger	Eidsvoll	Eina	Elverum	Grefsen	Grong	Grovane	Hamar	Hell	Hjuksebo	Hokksund	Horten	Hønefoss	Kongsberg	
70	Saggrenda.....	113	492	242	449	53	87	174	165	264	113	879	239	232	691	30	36	107	90	7
68	Sande	80	493	209	416	20	120	141	166	231	80	846	312	199	658	103	37	34	91	66
69	Sandefjord	147	560	276	483	87	53	208	233	298	147	913	299	266	725	110	104	47	158	133
48	Sander	80	579	49	356	140	280	113	188	107	94	731	432	139	543	223	157	194	177	186
54	Sandermosen	23	476	152	359	69	209	84	85	174	9	789	361	142	601	152	86	123	74	115
52	Sandesund	112	597	241	448	158	298	173	206	263	112	878	450	231	690	241	175	212	195	204
77	Sandnes	592	971	721	928	532	486	653	644	743	592	1358	240	711	1170	449	515	586	569	486
70	Sandsværmoen...	108	487	237	444	48	92	169	160	259	108	874	244	227	686	35	31	102	85	2
76	Sandvatn	449	828	578	785	389	343	510	501	600	449	1215	97	568	1027	306	372	443	426	343
68	Sandvika	20	505	149	356	40	180	81	114	171	20	786	332	139	598	123	57	94	103	86
74	Sandå SPL(b) ...	321	700	450	657	261	215	382	373	472	321	1087	95	440	899	178	244	315	298	215
73	Sannidal	246	625	375	582	186	140	307	298	397	246	1012	142	365	824	103	169	240	223	140
-	Sarpsborg	112	597	241	448	158	298	173	206	263	112	878	450	231	690	241	175	212	195	204
66	Sefrivatn.....	878	1377	866	542	938	1078	817	986	736	892	112	1230	759	300	1021	955	992	975	984
79	Seimsgrend SP(b)	403	96	532	739	377	483	464	381	554	389	1169	635	522	981	426	360	431	306	389
58	Sel	302	801	345	34	362	502	241	410	215	316	464	654	183	276	445	379	416	399	408
74	Seljås SPL(b) ...	317	696	446	653	257	211	378	369	468	317	1083	91	436	895	174	240	311	294	211
63	Selsbakk	540	1039	528	204	600	740	479	648	398	554	226	892	421	38	683	617	654	637	646
73	Selåsvatn	280	659	409	616	220	174	341	332	431	280	1046	72	399	858	137	203	274	257	174
69	Sem	128	541	257	464	68	72	189	214	279	128	894	318	247	706	129	85	28	139	114
67	Semskfjell	1138	1637	1126	802	1198	1338	1077	1246	996	1152	372	1490	1019	560	1281	1215	1252	1235	1244
48	Seterstøa.....	60	559	69	368	120	260	93	168	127	74	751	412	151	563	203	137	174	157	166
74	Simonstad	297	676	426	633	237	191	358	349	448	297	1063	71	416	875	154	220	291	274	191
61	Singsås	473	972	452	188	533	673	412	581	322	487	302	825	354	114	616	550	587	570	579
76	Sira	475	854	604	811	415	369	536	527	626	475	1241	123	594	1053	332	398	469	452	369
76	Sirevåg	546	925	675	882	486	440	607	598	697	546	1312	194	665	1124	403	469	540	523	440
77	Sirnes SPL(b) ...	478	857	607	814	418	372	539	530	629	478	1244	126	597	1056	335	401	472	455	372
65	Sjemsvoll	772	1271	760	436	832	972	711	880	630	786	6	1124	653	194	915	849	886	869	878
58	Sjoa	279	778	322	57	339	479	218	387	192	293	487	631	160	299	422	356	393	376	385
65	Skage	802	1301	790	466	862	1002	741	910	660	816	36	1154	683	224	945	879	916	899	908
63	Skansen SP(b) ..	545	1044	533	209	605	745	484	653	403	559	221	897	426	33	688	622	659	642	651
48	Skarnes	72	571	57	364	132	272	105	180	115	86	739	424	147	551	215	149	186	169	178
68	Skarpsno S(b) ...	9	494	138	345	51	191	70	103	160	9	775	343	128	587	134	68	105	92	97
64	Skatval	588	1087	576	252	648	788	527	696	446	602	178	940	469	10	731	665	702	685	694
-	Ski	31	516	160	367	77	217	92	125	182	31	797	369	150	609	160	94	131	114	123
72	Skien G. S(b) ...	193	572	322	529	133	11	254	245	344	193	959	239	312	771	50	116	111	170	87
72	Skien N. S(b) ...	187	566	316	523	127	13	248	239	338	187	953	233	306	765	44	110	113	164	81
53	Skjeberg	122	607	251	458	168	308	183	216	273	122	888	460	241	700	251	185	222	205	214
72	Skjelsvik SP(b) .	204	583	333	540	144	4	265	256	355	204	970	250	323	782	61	127	104	181	98
80	Skjervet	407	122	536	743	381	487	468	385	558	393	1173	639	526	985	430	364	435	310	393
68	Skoger	70	483	199	406	10	130	131	156	221	70	836	302	189	648	93	27	44	81	56
65	Skogmo	788	1287	776	452	848	988	727	896	646	802	22	1140	669	210	931	865	902	885	894
64	Skogn	622	1121	610	286	682	822	561	730	480	636	144	974	503	44	765	699	736	719	728
70	Skollenborg	99	478	228	435	39	101	160	151	250	99	865	253	218	677	44	22	93	76	7
67	Skonseng	1058	1557	1046	722	1118	1258	997	1166	916	1072	292	1410	939	480	1201	1135	1172	1155	1164
-	Skoppum	107	520	236	443	47	93	168	193	258	107	873	339	226	685	130	64	7	118	93
52	Skotbu	41	526	170	377	87	227	102	135	192	41	807	379	160	619	170	104	141	124	133
70	Skotselv	87	446	216	423	27	133	148	119	238	87	853	285	206	665	76	10	81	44	39
48	Skotterud	120	619	9	370	180	320	153	228	121	134	745	472	153	557	263	197	234	217	226
56	Skreia	136	505	265	472	174	280	197	28	287	122	902	432	255	714	223	157	228	103	186

Kongsvinger	Kornsjo gr.	Lillestrøm	Moss	Nelaug	Neslandsvatn	Nordagutu	Oslo	Reinsvoll	Roa	Sarpsborg	Ski	Skoppum	Stavanger	Storlien gr.	Støren	Trondheim	Vikersund	Voss	Åndalsnes	
206	276	127	166	176	115	40	106	171	122	211	130	100	493	761	607	659	62	385	563	Saggrenda
173	243	94	133	249	188	113	73	172	123	178	97	27	566	728	574	626	63	386	530	Sande
240	310	161	200	236	175	100	140	239	190	245	164	40	553	795	641	693	130	453	597	Sandefjord
13	257	66	147	369	308	233	87	194	145	192	111	187	686	613	459	511	183	472	470	Sander
116	186	37	76	298	237	162	16	91	42	121	40	116	615	671	517	569	102	369	473	Sandermosen
205	64	126	46	387	326	251	105	212	163	3	81	205	704	760	606	658	201	490	562	Sandesund
685	755	606	645	303	364	439	585	650	601	690	609	579	14	1240	1086	1138	541	864	1042	Sandnes
201	271	122	161	181	120	45	101	166	117	206	125	95	498	756	602	654	57	380	558	Sandsværmoen
542	612	463	502	160	221	296	442	507	458	547	466	436	157	1097	943	995	398	721	899	Sandvatn
113	183	34	73	269	208	133	13	120	71	118	37	87	586	668	514	566	83	398	470	Sandvika
414	484	335	374	32	93	168	314	379	330	419	338	308	349	969	815	867	270	593	771	Sandå SPL(b)
339	409	260	299	79	18	93	239	304	255	344	263	233	396	894	740	792	195	518	696	Sannidal
205	61	126	49	387	326	251	105	212	163	-	81	205	704	760	606	658	201	490	562	Sarpsborg
830	1055	864	945	1167	1106	1031	885	992	943	990	909	985	1484	370	384	332	981	1270	656	Sefrivatn
496	566	417	456	572	511	436	396	387	338	501	420	424	889	1051	897	949	334	11	853	Seimsgrend SP(b)
309	479	288	369	591	530	455	309	416	367	414	333	409	908	346	192	244	405	694	148	Sel
410	480	331	370	28	89	164	310	375	326	415	334	304	345	965	811	863	266	589	767	Seljås SPL(b)
492	717	526	607	829	768	693	547	654	605	652	571	647	1146	108	46	6	643	932	318	Selsbakk
373	443	294	333	9	52	127	273	338	289	378	297	267	326	928	774	826	229	552	730	Setåsvatn
221	291	142	181	255	194	119	121	220	171	226	145	21	572	776	622	674	111	434	578	Sem
1090	1315	1124	1205	1427	1366	1291	1145	1252	1203	1250	1169	1245	1744	630	644	592	1241	1530	916	Semskjell
33	237	46	127	349	288	213	67	174	125	172	91	167	666	633	479	531	163	452	482	Seterstoa
390	460	311	350	8	69	144	290	355	306	395	314	284	325	945	791	843	246	569	747	Simonstad
416	650	459	540	762	701	626	480	587	538	585	504	580	1079	184	30	82	576	865	302	Singsås
568	638	489	528	186	247	322	468	533	484	573	492	462	131	1123	969	1021	424	747	925	Sira
639	709	560	599	257	318	393	539	604	555	644	563	533	60	1194	1040	1092	495	818	996	Sirevåg
571	641	492	531	189	250	325	471	536	487	576	495	465	134	1126	972	1024	427	750	928	Sirnes SPL(b)
724	949	758	839	1061	1000	925	779	886	837	884	803	879	1378	264	278	226	875	1164	550	Sjemsvoll
286	456	265	346	568	507	432	286	393	344	391	310	386	885	369	215	267	382	671	171	Sjoa
794	979	788	869	1091	1030	955	809	916	867	914	833	909	1408	294	308	256	905	1194	580	Skage
497	722	531	612	834	773	698	552	659	610	657	576	652	1151	103	51	1	648	937	323	Skansen SP(b)
21	249	58	139	361	300	225	79	186	137	184	103	179	678	621	467	519	175	464	478	Skarnes
102	172	23	62	280	219	144	2	109	60	107	26	98	597	657	503	555	94	387	459	Skarpsno S(b)
540	765	574	655	877	816	741	595	702	653	700	619	695	1194	80	94	42	691	980	366	Skatval
124	146	45	36	306	245	170	24	131	82	81	-	124	623	679	525	577	120	409	481	Ski
286	356	207	246	176	115	40	186	251	202	291	210	104	493	841	687	739	142	465	643	Skien G. S(b)
280	350	201	240	170	109	34	180	245	196	285	204	106	487	835	681	733	136	459	637	Skien N. S(b)
215	51	136	59	397	336	261	115	222	173	10	91	215	714	770	616	668	211	500	572	Skjeberg
297	367	218	257	187	126	51	197	262	213	302	221	97	504	852	698	750	153	476	654	Skjelsvik SP(b)
500	570	421	460	576	515	440	400	391	342	505	424	428	893	1055	901	953	338	15	857	Skjervet
163	233	84	123	239	178	103	63	162	113	168	87	37	556	718	564	616	53	376	520	Skoger
740	965	774	855	1077	1016	941	795	902	853	900	819	895	1394	280	294	242	891	1180	566	Skogmo
574	799	608	689	911	850	775	629	736	687	734	653	729	1228	114	128	76	725	1014	400	Skogn
192	262	113	152	190	129	54	92	157	108	197	116	86	507	747	593	645	48	371	549	Skollenborg
1010	1235	1044	1125	1347	1286	1211	1065	1172	1123	1170	1089	1165	1664	550	564	512	1161	1450	836	Skonseng
200	270	121	160	276	215	140	100	199	150	205	124	-	593	755	601	653	90	413	557	Skoppum
134	132	55	46	316	255	180	34	141	92	71	10	134	633	689	535	587	130	419	491	Skotbu
180	250	101	140	222	161	86	80	125	76	185	104	74	539	735	581	633	16	339	537	Skotselv
27	297	106	187	409	348	273	127	234	185	232	151	227	726	627	473	525	223	512	484	Skotterud
229	299	150	189	369	308	233	129	22	71	234	153	221	686	784	630	682	131	398	586	Skreia

III. Avstander til forgreningsstasjonene etc. i Oslo, Hamar, Trondheim
 Drammen, Kristiansand, Stavanger og Bergen distrikter.

Avstander på egen bane, side																				
	Alnabru	Bergen	Charl.berg gr.	Dombås	Drammen	Eidanger	Eidsvoll	Eina	Elverum	Gresen	Grong	Grovane	Hamar	Hell	Hjuksebø	Hokksund	Horten	Hønefoss	Kongsberg	
55	Skrukli	123	492	252	459	161	267	184	15	274	109	889	419	242	701	210	144	215	90	173
49	Skulerud	88	587	155	396	148	288	121	196	211	102	826	440	179	638	231	165	202	185	194
68	Skøyen	10	495	139	346	50	190	71	104	161	10	776	342	129	588	133	67	104	93	96
68	Slependen SP(b)	22	507	151	358	38	178	83	116	173	22	788	330	141	600	121	55	92	105	84
76	Slettebø SP(b)	531	910	660	867	471	425	592	583	682	531	1297	179	650	1109	388	454	525	508	425
52	Slitu	67	552	196	403	113	253	128	161	218	67	833	405	186	645	196	130	167	150	159
66	Smalåsen	859	1358	847	523	919	1059	798	967	717	873	93	1211	740	281	1002	936	973	956	965
69	Smørstein SP(b)	88	501	217	424	28	112	149	174	239	88	854	320	207	666	111	45	26	99	74
76	Snartemo	436	815	565	772	376	330	497	488	587	436	1202	84	555	1014	293	359	430	413	330
71	Snarum	115	442	244	451	55	161	176	115	266	115	881	313	234	693	104	38	109	40	67
63	Snøan	485	984	491	149	545	685	424	593	361	499	281	837	366	93	628	562	599	582	591
65	Snåsa	728	1227	716	392	788	928	667	836	586	742	38	1080	609	150	871	805	842	825	834
78	Sokna	119	380	248	455	93	199	180	97	270	105	885	351	238	697	142	76	147	22	105
63	Soknedal	480	979	496	144	540	680	419	588	366	494	286	832	361	98	623	557	594	577	586
65	Sona SPL(b)	597	1096	585	261	657	797	536	705	455	611	207	949	478	19	740	674	711	694	703
64	Sparbu	659	1158	647	323	719	859	598	767	517	673	107	1011	540	81	802	736	773	756	765
74	Spedalen SPL(b)	328	707	457	664	268	222	389	380	479	328	1094	102	447	906	185	251	322	305	222
68	Spikkestad	44	489	173	380	16	156	105	138	195	44	810	308	163	622	99	33	70	87	62
52	Spydeberg	52	537	181	388	98	238	113	146	203	52	818	390	171	630	181	115	152	135	144
68	Stabekk	15	500	144	351	45	185	76	109	166	15	781	337	134	593	128	62	99	98	91
60	Stai	231	730	210	329	291	431	170	339	80	245	544	583	112	356	374	308	345	328	337
57	Stange	107	606	174	229	167	307	46	215	44	121	659	459	12	471	250	184	221	204	213
79	Stanghelle	439	60	568	775	413	519	500	417	590	425	1205	671	558	1017	462	396	467	342	425
-	Stavanger	606	985	735	942	546	500	667	658	757	606	1372	254	725	1184	463	529	600	583	500
79	Stavenesli SP(b)	454	45	583	790	428	534	515	432	605	440	1220	686	573	1032	477	411	482	357	440
70	Steinberg	74	459	203	410	14	126	135	132	225	74	840	278	193	652	69	3	68	57	32
64	Steinkjer	672	1171	660	336	732	872	611	780	530	686	94	1024	553	94	815	749	786	769	778
57	Steinsrud	100	599	181	236	160	300	39	208	51	114	666	452	19	478	243	177	214	197	206
59	Steinvik	197	696	176	295	257	397	136	305	46	211	578	549	78	390	340	274	311	294	303
61	Stensli	436	935	415	225	496	636	375	544	285	450	339	788	317	151	579	513	550	533	542
64	Stjørdal	581	1080	569	245	641	781	520	689	439	595	185	933	462	3	724	658	695	678	687
65	Stod	691	1190	679	355	751	891	630	799	549	705	75	1043	572	113	834	768	805	788	797
69	Stokke	135	548	264	471	75	65	196	221	286	135	901	311	254	713	122	92	35	146	121
76	Storekvina	453	832	582	789	393	347	514	505	604	453	1219	101	572	1031	310	376	447	430	347
67	Storforshei	1070	1569	1058	734	1130	1270	1009	1178	928	1084	304	1422	951	492	1213	1147	1184	1167	1176
-	Storlien gr.	648	1147	636	312	708	848	587	756	506	662	258	1000	529	70	791	725	762	745	754
75	Strai SP(b)	365	744	494	701	305	259	426	417	516	365	1131	13	484	943	222	288	359	342	259
57	Strandlykkja	83	582	184	253	143	283	22	191	68	97	683	435	36	495	226	160	197	180	189
54	Stryken	48	451	177	384	94	226	119	60	199	34	814	378	167	626	169	103	148	49	132
48	Strømmen	11	510	118	325	71	211	50	119	140	25	755	363	108	567	154	88	125	108	117
67	Stødi	1128	1627	1116	792	1188	1328	1067	1236	986	1142	362	1480	1009	550	1271	1205	1242	1225	1234
-	Støren	494	993	482	158	554	694	433	602	352	508	272	846	375	84	637	571	608	591	600
65	Sunnan	683	1182	671	347	743	883	622	791	541	697	83	1035	564	105	826	760	797	780	789
71	Svene	123	502	252	459	63	111	184	175	274	123	889	263	242	701	54	46	117	100	17
78	Svenkerud SPL(b)	202	297	331	538	176	282	263	180	353	188	968	434	321	780	225	159	230	105	188
66	Svenningdal	901	1400	889	565	961	1101	840	1009	759	915	135	1253	782	323	1044	978	1015	998	1007
73	Svenseid	180	559	309	516	120	74	241	232	331	180	946	172	299	758	37	103	174	157	74
75	Syrtveit SP(b)	406	785	535	742	346	300	467	458	557	406	1172	54	525	984	263	329	400	383	300
71	Sysle	111	438	240	447	51	157	172	111	262	111	877	309	230	689	100	34	105	36	63
63	Søberg	523	1022	511	187	583	723	462	631	381	537	243	875	404	55	666	600	637	620	629

Kongsvinger	Kornsjø gr.	Lillestrøm	Moss	Nelaug	Neslandsvatn	Nordagutu	Oslo	Reinsvoll	Roa	Sarpsborg	Ski	Skoppum	Stavanger	Storlien gr.	Støren	Trondheim	Vikersund	Voss	Åndalsnes	
216	286	137	176	356	295	220	116	21	58	221	140	208	673	771	617	669	118	385	573	Skrukli
119	265	74	155	377	316	241	95	202	153	200	119	195	694	708	554	606	191	480	510	Skulerud
103	173	24	63	279	218	143	3	110	61	108	27	97	596	658	504	556	93	388	460	Skøyen
115	185	36	75	267	206	131	15	122	73	120	39	85	584	670	516	568	81	400	472	Slependen SP(b)
624	694	545	584	242	303	378	524	589	540	629	548	518	75	1179	1025	1077	480	803	981	Slettebø SP(b)
160	106	81	72	342	281	206	60	167	118	45	36	160	659	715	561	613	156	445	517	Slitu
811	1036	845	926	1148	1087	1012	866	973	924	971	890	966	1465	351	365	313	962	1251	637	Smalåsen
181	251	102	141	257	196	121	81	180	131	186	105	19	574	736	582	634	71	394	538	Smørstein SP(b)
529	599	450	489	147	208	283	429	494	445	534	453	423	170	1084	930	982	385	708	886	Suartemo
208	278	129	168	250	189	114	108	121	72	213	132	102	567	763	609	661	12	335	565	Snarum
455	662	471	552	774	713	638	492	599	550	597	516	592	1091	163	9	61	588	877	263	Snøan
680	905	714	795	1017	956	881	735	842	793	840	759	835	1334	220	234	182	831	1120	506	Snåsa
212	282	133	172	288	227	152	112	103	54	217	136	140	605	767	613	665	50	273	569	Sokna
460	657	466	547	769	708	633	487	594	545	592	511	587	1086	168	14	66	583	872	258	Soknedal
549	774	583	664	886	825	750	604	711	662	709	628	704	1203	51	103	51	700	989	375	Sona SPL(b)
611	836	645	726	948	887	812	666	773	724	771	690	766	1265	151	165	113	762	1051	437	Sparbu
421	491	342	381	39	100	175	321	386	337	426	345	315	356	976	822	874	277	600	778	Spedalen SPL(b)
137	207	58	97	245	184	109	37	144	95	142	61	63	562	692	538	590	59	382	494	Spikkestad
145	121	66	57	327	266	191	45	152	103	60	21	145	644	700	546	598	141	430	502	Spydeberg
108	178	29	68	274	213	138	8	115	66	113	32	92	591	663	509	561	88	393	465	Stabekk
174	408	217	298	520	459	384	238	345	296	343	262	338	837	426	272	324	334	623	443	Stai
138	284	93	174	396	335	260	114	221	172	219	138	214	713	541	387	439	210	499	343	Stange
532	602	453	492	608	547	472	432	423	374	537	456	460	925	1087	933	985	370	47	889	Stanghelle
699	769	620	659	317	378	453	599	664	615	704	623	593	-	1254	1100	1152	555	878	1056	Stavanger
547	617	468	507	623	562	487	447	438	389	552	471	475	940	1102	948	1000	385	62	904	Stavenesli SP(b)
167	237	88	127	215	154	79	67	138	89	172	91	61	532	722	568	620	29	352	524	Steinberg
624	849	658	739	961	900	825	679	786	737	784	703	779	1278	164	178	126	775	1064	450	Steinkjer
145	277	86	167	389	328	253	107	214	165	212	131	207	706	548	394	446	203	492	350	Steinsrud
140	374	183	264	486	425	350	204	311	262	309	228	304	803	460	306	358	300	589	409	Steinvik
379	613	422	503	725	664	589	443	550	501	548	467	543	1042	221	67	119	539	828	339	Stensli
533	758	567	648	870	809	734	588	695	646	693	612	688	1187	73	87	35	684	973	359	Stjørdal
643	868	677	758	980	919	844	698	805	756	803	722	798	1297	183	197	145	794	1083	469	Stod
228	298	149	188	248	187	112	128	227	178	233	152	28	565	783	629	681	118	441	585	Stokke
546	616	467	506	164	225	300	446	511	462	551	470	440	153	1101	947	999	402	725	903	Storekvina
1022	1247	1056	1137	1359	1298	1223	1077	1184	1135	1182	1101	1177	1676	562	576	524	1173	1462	848	Storforshei
600	825	634	715	937	876	801	655	762	713	760	679	755	1254	-	154	102	751	1040	426	Storlien gr.
458	528	379	418	76	137	212	358	423	374	463	382	352	241	1013	859	911	314	637	815	Strai SP(b)
148	260	69	150	372	311	236	90	197	148	195	114	190	689	565	411	463	186	475	367	Strandlykkja
141	211	62	101	315	254	179	41	66	17	146	65	141	632	696	542	594	77	344	498	Stryken
82	188	3	78	300	239	164	18	125	76	123	42	118	617	637	483	535	114	403	439	Strømmen
1080	1305	1114	1195	1417	1356	1281	1135	1262	1193	1240	1159	1235	1734	620	634	582	1231	1520	906	Stødi
446	671	480	561	783	722	647	501	608	559	606	525	601	1100	154	-	52	597	886	272	Støren
635	860	669	750	972	911	836	690	797	748	795	714	790	1289	175	189	137	786	1075	461	Sunnan
216	286	137	176	200	139	64	116	181	132	221	140	110	517	771	617	669	72	395	573	Svene
295	365	216	255	371	310	235	195	186	137	300	219	223	688	850	696	748	133	190	652	Svenkerud SPL(b)
853	1078	887	968	1190	1129	1054	908	1015	966	1013	932	1008	1507	393	407	355	1004	1293	679	Svenningdal
273	343	194	233	109	48	27	173	238	189	278	197	167	426	828	674	726	129	452	630	Svenseid
499	569	420	459	117	178	253	399	464	415	504	423	393	308	1054	900	952	355	678	856	Syrtveit SP(b)
204	274	125	164	246	185	110	104	117	68	209	128	98	563	759	605	657	8	331	561	Sysle
475	700	509	590	812	751	676	530	637	588	635	554	630	1129	125	29	23	626	915	301	Søberg

III. Avstander til forgreningsstasjonene etc. i Oslo, Hamar, Trondheim,
 Drammen, Kristiansand, Stavanger og Bergen distrikter.

Avstander på egen bane, side																				
	Alnabu	Bergen	Charl.berg gr.	Dombås	Drammen	Eidanger	Eidsvoll	Eina	Elverum	Grefsen	Grong	Grovane	Hamar	Hell	Hjuksebo	Hokksund	Horten	Hønefoss	Kongsberg	
66	Søfting	960	1459	948	624	1020	1160	899	1068	818	974	194	1312	841	382	1103	1037	1074	1057	1066
58	Sør-Fron	249	748	292	87	309	449	188	357	162	263	517	601	130	329	392	320	363	346	355
48	Sørumsand	31	530	98	339	91	231	64	139	154	45	769	383	122	581	174	108	145	128	137
51	Såner	55	540	184	391	101	241	116	149	206	55	821	393	174	633	184	118	155	138	147
57	Tangen	95	594	186	241	155	295	34	203	56	109	671	447	24	483	238	172	209	192	201
60	Telneset	350	849	329	311	410	550	289	458	199	364	425	702	231	237	493	427	464	447	456
65	Teveldal SP(b) ..	646	1145	634	310	706	846	585	754	504	660	256	998	527	68	789	723	760	743	752
72	Tinnegrend SPL(b)	148	527	277	484	88	62	209	200	299	148	914	214	267	726	5	71	142	125	42
72	Tinnoset	183	562	312	519	123	97	244	235	334	183	949	249	302	761	40	106	177	160	77
53	Tistedal	144	629	273	480	190	330	205	238	295	144	910	482	263	722	273	207	244	227	236
74	Tjønefoss	338	717	467	674	278	232	399	390	489	338	1104	112	457	916	195	261	332	315	232
73	Tjønnås SPL(b) .	174	553	303	510	114	68	235	226	325	174	940	178	293	752	31	97	168	151	68
60	Tolga	361	860	340	300	421	561	300	469	210	375	414	713	242	226	504	438	475	458	467
52	Tomter	44	529	173	380	90	230	105	138	195	44	810	382	163	622	173	107	144	127	136
56	Tonsåsen	186	555	315	522	224	330	247	78	337	172	952	482	305	764	273	207	278	153	236
74	Torbjørnsbu SPL(b)	324	703	453	660	264	218	385	376	475	324	1090	98	443	902	181	247	318	301	218
78	Torpo	225	274	354	561	199	305	286	203	376	211	991	457	344	803	248	182	253	128	211
67	Toven	978	1477	966	642	1038	1178	917	1086	836	992	212	1330	859	400	1121	1055	1092	1075	1084
80	Trengereid	459	40	588	795	433	539	520	437	610	445	1225	691	578	1037	482	416	487	362	445
58	Tretten	207	706	250	129	267	407	146	315	120	221	559	559	88	371	350	284	321	304	313
74	Treungen	344	723	473	680	284	238	405	396	495	344	1110	118	463	922	201	267	338	321	238
55	Trevatn	116	485	245	452	154	260	177	8	267	102	882	412	235	694	203	137	208	83	166
66	Trofors	914	1413	902	578	974	1114	853	1022	772	928	148	1266	795	336	1057	991	1028	1011	1020
-	Trondheim	546	1045	534	210	606	746	485	654	404	560	220	898	427	32	689	625	660	643	652
71	Tråen SPL(b) ...	158	537	287	494	98	146	219	210	309	158	924	298	277	736	89	81	152	135	52
67	Tverrånes	1047	1546	1035	711	1107	1247	986	1155	905	1061	281	1399	928	469	1190	1124	1161	1144	1153
60	Tynset	340	839	319	321	400	540	279	448	189	354	435	692	221	247	483	417	454	437	446
73	Tyri	188	567	317	524	128	82	249	240	339	188	954	164	307	766	45	111	182	165	82
70	Tyristrand	110	415	239	446	58	164	171	88	261	96	876	316	229	688	107	41	112	13	70
69	Tønsberg	123	536	252	459	63	77	184	209	274	123	889	323	242	701	134	80	23	134	109
54	Tøyen	11	488	140	347	57	197	72	97	162	3	777	349	130	589	140	74	111	86	103
76	Ualand	505	884	634	841	445	399	566	557	656	505	1271	153	624	1083	362	428	499	482	399
63	Ulsberg	449	948	492	113	509	649	388	557	362	463	317	801	330	129	592	526	563	546	555
79	Upsete SPL(b) ..	349	150	478	685	323	429	410	327	500	335	1115	581	468	927	372	306	377	252	335
79	Urmland	379	120	508	715	353	459	440	357	530	365	1145	611	498	957	402	336	407	282	365
79	Ustaoset	271	228	400	607	245	351	332	249	422	257	1037	503	390	849	294	228	299	174	257
73	Vadfoss	248	627	377	584	188	142	309	300	399	248	1014	144	367	826	105	171	242	225	142
79	Vaksdal	447	52	576	783	421	527	508	425	598	433	1213	679	566	1025	470	404	475	350	433
72	Valebø	163	542	292	499	103	37	224	215	314	163	929	209	282	741	20	86	137	140	57
74	Vallekilen SPL(b)	306	685	435	642	246	200	367	358	457	306	1072	80	425	884	163	229	300	283	200

Kongsvinger	Kornsjo gr.	Lillestrøm	Moss	Nelaug	Neslandsvatn	Nordagutu	Oslo	Reinsvoll	Roa	Sarpsborg	Ski	Skoppum	Stavanger	Storlien gr.	Støren	Trondheim	Vikersund	Voss	Åndalsnes	
912	1137	946	1027	1249	1188	1113	967	1074	1025	1072	991	1067	1566	452	466	414	1063	1352	738	Søfting
256	426	235	316	538	477	402	256	363	314	361	280	356	855	399	245	297	352	641	201	Sør-Fron
62	208	17	98	320	259	184	38	145	96	143	62	138	637	651	497	549	134	423	453	Sørumsand
148	122	69	12	330	269	194	48	155	106	61	24	148	647	703	549	601	144	433	505	Såner
150	272	81	162	384	323	248	102	209	160	207	126	202	701	553	399	451	198	487	355	Tangen
293	527	336	417	639	578	503	357	464	415	462	381	457	956	307	153	205	453	742	425	Telneset
598	823	632	713	935	874	799	653	760	711	758	677	753	1252	2	152	100	749	1038	424	Tevelidal SP(b)
241	311	162	201	151	90	15	141	206	157	246	165	135	468	796	642	694	97	420	598	Tinnegrend SPL(b)
276	346	197	236	186	125	50	176	241	192	281	200	170	503	831	677	729	132	455	633	Tinnoset
237	29	158	81	419	358	283	137	244	195	32	113	237	736	792	638	690	233	522	594	Tistedal
431	501	352	391	49	110	185	331	396	347	436	355	325	366	986	832	884	287	610	788	Tjønefoss
267	337	188	227	115	54	21	167	232	183	272	191	161	432	822	668	720	123	446	624	Tjønnås SPL(b)
304	538	347	428	650	589	514	368	475	426	473	392	468	967	296	142	194	464	753	414	Tolga
137	129	58	49	319	258	183	37	144	95	68	13	137	636	692	538	590	133	422	494	Tomter
279	349	200	239	419	358	283	179	84	121	284	203	271	736	834	680	732	181	448	636	Tonsåsen
417	487	338	377	35	96	171	317	382	333	422	341	311	352	972	818	870	273	596	774	Torbjørnsbu SPL(b)
318	388	239	278	394	333	258	218	209	160	323	242	246	711	873	719	771	156	167	675	Torpo
930	1155	964	1045	1267	1206	1131	985	1092	1043	1090	1009	1085	1584	470	484	432	1081	1370	756	Toven
552	622	473	512	628	567	492	452	443	394	557	476	480	945	1107	953	1005	390	67	909	Trengereid
214	384	193	274	496	435	360	214	321	272	319	238	314	813	441	287	339	310	599	243	Tretten
437	507	358	397	55	116	191	337	402	353	442	361	331	372	992	838	890	293	616	794	Treungen
209	279	130	169	349	288	213	109	14	51	214	133	201	666	764	610	662	111	378	566	Trevatn
866	1091	900	981	1203	1142	1067	921	1028	979	1026	945	1021	1520	406	420	368	1017	1306	692	Trofors
498	723	532	613	835	774	699	553	660	611	658	577	653	1152	102	52	-	649	938	324	Trondheim
251	321	172	211	235	174	99	151	216	167	256	175	145	552	806	652	704	107	430	608	Tråen SPL(b)
999	1224	1033	1114	1336	1275	1200	1054	1161	1112	1159	1078	1154	1653	539	553	501	1150	1439	825	Tverrånes
283	517	326	407	629	568	493	347	454	405	452	371	447	946	317	163	215	443	732	435	Tynset
281	351	202	241	101	40	35	181	246	197	286	205	175	418	836	682	734	137	460	638	Tyri
203	273	124	163	253	192	117	103	94	45	208	127	105	570	758	604	656	15	308	560	Tyristrand
216	286	137	176	260	199	124	116	215	166	221	140	16	577	771	617	669	106	429	573	Tønsberg
104	174	25	64	286	225	150	4	103	54	109	28	104	603	659	505	557	100	381	461	Tøyen
598	668	519	558	216	277	352	498	563	514	603	522	492	101	1153	999	1051	454	777	955	Ualand
456	626	435	516	738	677	602	456	563	514	561	480	556	1055	199	45	97	552	841	227	Ulsberg
442	512	363	402	518	457	382	342	333	284	447	366	370	835	997	843	895	280	43	799	Upsete SPL(b)
472	542	393	432	548	487	412	372	363	314	477	396	400	865	1027	873	925	310	13	829	Urmland
364	434	285	324	440	379	304	264	255	206	369	288	292	757	919	765	817	202	121	721	Ustaoset
341	411	262	301	81	20	95	241	306	257	346	265	235	398	896	742	794	197	520	698	Vadfoss
540	610	461	500	616	555	480	440	431	382	545	464	468	933	1095	941	993	378	55	897	Vaksdal
256	326	177	216	146	85	10	156	221	172	261	180	130	463	811	657	709	112	435	613	Valebø
399	469	320	359	17	78	153	299	364	315	404	323	293	334	954	800	852	255	578	756	Vallekilen SPL(b)



III. Avstander til forgreningsstasjonene etc. i Oslo, Hamar, Trondheim,
 Drammen, Kristiansand, Stavanger og Bergen distrikter.

Avstander på egen bane, Side																				
	Alnabru	Bergen	Charl.berg gr.	Dombås	Drammen	Eidanger	Eidsvoll	Eina	Elverum	Grefsen	Grong	Grovane	Hamar	Hell	Hjuksebo	Hokksund	Horten	Hønefoss	Kongsberg	
65	Valøy	701	1200	689	365	761	901	640	809	559	715	65	1053	582	123	844	778	815	798	807
71	Vangestad SPL(b)	132	511	261	468	72	120	193	184	283	132	898	272	251	710	63	55	126	109	26
77	Varhaug	563	942	692	899	503	457	624	615	714	563	1329	211	682	1141	420	486	557	540	457
80	Vatnahalsen SP(b)	344	157	473	680	318	424	405	322	495	330	1110	576	463	922	367	301	372	247	330
76	Vatnamot SP(b)	544	923	673	880	484	438	605	596	695	544	1310	192	663	1122	401	467	538	521	438
75	Vatnstrøm	337	716	466	673	277	231	398	389	488	337	1103	15	456	915	194	260	331	314	231
77	Vaulen SP(b) ...	601	980	730	937	541	495	662	653	752	601	1367	249	720	1179	458	524	595	578	495
71	Veggli	167	546	296	503	107	155	228	219	318	167	933	307	286	745	98	90	161	144	61
73	Vegårshei	269	648	398	605	209	163	330	321	420	269	1035	83	388	847	126	192	263	246	163
57	Veldre	137	636	180	199	197	337	76	245	50	151	629	489	18	441	280	214	251	234	243
78	Veme	108	391	237	444	82	188	169	86	259	94	874	340	227	686	131	65	136	11	94
75	Vennesla SP(b) .	354	733	483	690	294	248	415	406	505	354	1120	2	473	932	211	277	348	331	248
64	Verdal	643	1142	631	307	703	843	582	751	501	657	123	995	524	65	786	720	757	740	749
62	Verma	411	910	454	75	471	611	350	519	324	425	505	763	292	317	554	488	525	508	517
51	Vestby	46	531	175	382	92	232	107	140	197	46	812	384	165	624	175	109	146	129	138
50	Vesterhaug	157	656	124	255	217	357	96	265	6	171	630	509	38	442	300	234	271	254	263
70	Vestfossen	82	461	211	418	22	118	143	134	233	82	848	270	201	660	61	5	76	59	24
77	Vigrestad	557	936	686	893	497	451	618	609	708	557	1323	205	676	1135	414	480	551	534	451
75	Vikeland	357	736	486	693	297	251	418	409	508	357	1123	5	476	935	214	280	351	334	251
-	Vikersund	103	430	232	439	43	149	164	103	254	103	869	301	222	681	92	26	97	28	55
64	Vikhamar	559	1058	547	223	619	759	498	667	417	573	207	911	440	19	702	636	673	656	665
69	Viksfjord SP(b) .	159	572	288	495	99	41	220	245	310	159	925	287	278	737	98	116	59	170	135
58	Vinstra	259	758	302	77	319	459	198	367	172	273	507	611	140	319	402	336	373	356	365
64	Vist	665	1164	653	329	725	865	604	773	523	679	101	1017	546	87	808	742	779	762	771
55	Viul SPL(b)	91	408	220	427	77	183	152	69	242	77	857	335	210	669	126	60	131	6	89
-	Voss	392	107	521	728	366	472	453	370	543	378	1158	624	511	970	415	349	420	295	378
50	Våler	157	656	100	279	217	357	120	265	30	171	654	509	62	466	300	234	271	254	263
63	Vålåsjø	366	865	409	30	426	566	305	474	279	380	400	718	247	212	509	443	480	463	472
79	Ygre	386	113	515	722	360	466	447	364	537	372	1152	618	505	964	409	343	414	289	372
59	Øksna	164	663	143	262	224	364	103	272	13	178	611	516	45	423	307	241	278	261	270
78	Ørgenvika	136	363	265	472	110	216	197	114	287	122	902	368	255	714	159	93	164	39	122
52	Ørmen SPL(b) ...	89	574	218	425	135	275	150	183	240	89	855	427	208	667	218	152	189	172	181
74	Øy	327	706	456	663	267	221	388	379	478	327	1093	101	446	905	184	250	321	304	221
58	Øyer	196	695	239	140	256	396	135	304	109	210	570	548	77	382	339	273	310	293	302
65	Øyheim	778	1277	766	442	838	978	717	886	636	792	12	1130	659	200	921	855	892	875	884
65	Øysletta	782	1281	770	446	842	982	721	890	640	796	16	1134	663	204	925	859	896	879	888
71	Øysteinstul	132	511	261	468	72	68	193	184	283	132	898	220	251	710	11	55	126	109	26
65	Øysvoll	795	1294	783	459	855	995	734	903	653	809	29	1147	676	217	938	872	909	892	901

Kongsvinger	Kornsjø gr.	Lillestrøm	Moss	Nelaug	Neslandsvatn	Nordagutu	Oslo	Reinsvoll	Roa	Sarpsborg	Ski	Skoppum	Stavanger	Storlien gr.	Støren	Trondheim	Vikersund	Voss	Åndalsnes	
653	878	687	768	990	929	854	708	815	766	813	732	808	1307	193	207	155	804	1093	479	Valøy
225	295	146	185	209	148	73	125	190	141	230	149	119	526	780	626	678	81	404	582	Vangestad SPL(b)
656	726	577	616	274	335	410	556	621	572	661	580	550	43	1211	1057	1109	512	835	1013	Varhaug
437	507	358	397	513	452	377	337	328	279	442	361	365	830	992	838	890	275	50	794	Vatnahalsen SP(b)
637	707	558	597	255	316	391	537	602	553	642	561	531	62	1192	1038	1090	493	816	994	Vatnamot SP(b)
430	500	351	390	48	109	184	330	395	346	435	354	324	269	985	831	883	286	609	787	Vatnstrøm
694	764	615	654	312	373	448	594	659	610	699	618	588	5	1249	1095	1147	550	873	1051	Vaulen SP(b)
260	330	181	220	244	183	108	160	225	176	265	184	154	561	815	661	713	116	439	617	Veggli
362	432	283	322	20	41	116	262	327	278	367	286	256	337	917	763	815	218	541	719	Vegårshei
144	314	123	204	426	365	290	144	251	202	249	168	244	743	511	357	409	240	529	313	Veldre
201	271	122	161	277	216	141	101	92	43	206	125	129	594	756	602	654	39	284	558	Veme
447	517	368	407	65	126	201	347	412	363	452	371	341	252	1002	848	900	303	626	804	Vennesla SP(b)
595	820	629	710	932	871	796	650	757	708	755	674	750	1249	135	149	97	746	1035	421	Verdal
418	588	397	478	700	639	564	418	525	476	523	442	518	1017	387	233	285	514	803	39	Verma
139	131	60	21	321	260	185	39	146	97	70	15	139	638	694	540	592	135	424	496	Vestby
88	334	143	224	446	385	310	164	271	222	269	188	264	763	512	358	410	260	549	369	Vesterhaug
175	245	96	135	207	146	71	75	140	91	180	99	69	524	730	576	628	31	354	532	Vestfossen
650	720	571	610	268	329	404	550	615	566	655	574	544	49	1205	1051	1103	506	829	1007	Vigrestad
450	520	371	410	68	129	204	350	415	366	455	374	344	249	1005	851	903	306	629	807	Vikeland
196	266	117	156	238	177	102	96	109	60	201	120	90	555	751	597	649	-	323	553	Vikersund
511	736	545	626	848	787	712	566	673	624	671	590	666	1165	89	65	13	662	951	337	Vikhamar
252	322	173	212	224	163	88	152	251	202	257	176	52	541	807	653	705	142	465	609	Viksfjord SP(b)
266	436	245	326	548	487	412	266	373	324	371	290	366	865	389	235	287	362	651	191	Vinstra
617	842	651	732	954	893	818	672	779	730	777	696	772	1271	157	171	119	768	1057	443	Vist
184	254	105	144	272	211	136	84	75	26	189	108	124	589	739	585	637	34	301	541	Viul SPL(b)
485	555	406	445	561	500	425	385	376	327	490	409	413	878	1040	886	938	323	-	842	Voss
64	334	143	224	446	385	310	164	271	222	269	188	264	763	536	382	434	260	549	393	Våler
373	543	352	433	655	594	519	373	480	431	478	397	473	972	282	128	180	469	758	144	Vålåsjø
479	549	400	439	555	494	419	379	370	321	484	403	407	872	1034	880	932	317	6	836	Ygre
107	341	150	231	453	392	317	171	278	229	276	195	271	770	493	339	391	267	556	376	Øksna
229	299	150	189	305	244	169	129	120	71	234	153	157	622	784	630	682	67	256	586	Ørgenvika
182	88	103	22	364	303	228	82	189	140	27	58	182	681	737	583	635	178	467	539	Ørmen SPL(b)
420	490	341	380	38	99	174	320	385	336	425	344	314	355	975	821	873	276	599	777	Øy
203	373	182	263	485	424	349	203	310	261	308	227	303	802	452	298	350	299	588	254	Øyer
730	955	764	845	1067	1006	931	785	892	843	890	809	885	1384	270	284	232	881	1170	556	Øyheim
734	959	768	849	1071	1010	935	789	896	847	894	813	889	1388	274	288	236	885	1174	560	Øysletta
225	295	146	185	157	96	21	125	190	141	230	149	119	474	780	626	678	81	404	582	Øysteinstul
747	972	781	862	1084	1023	948	802	909	860	907	826	902	1401	287	301	249	898	1187	573	Øysvoll



Avstander til forgreningsstasjonene etc. i Oslo, Hamar, Trondheim,
Drammen, Kristiansand, Stavanger og Bergen distrikter.

Avstander på egen bane, side																				
	Alnabru	Bergen	Charl.berg gr.	Dombås	Drammen	Eidanger	Eidsvoll	Eina	Elverum	Grefsen	Grong	Grovane	Hamar	Hell	Hjuksebo	Hokksund	Horter	Hønefoss	Kongsberg	
48	Åbogen	105	604	24	355	165	305	138	213	106	119	730	457	138	542	248	182	219	202	211
59	Ådalsbruk	133	632	148	231	193	333	72	241	18	147	642	485	14	454	276	210	247	230	239
78	Ål	235	264	364	571	209	315	296	213	386	221	1001	467	354	813	258	192	263	138	221
61	Ålen	431	930	410	230	491	631	370	539	280	445	344	783	312	156	574	508	545	528	537
77	Ålgård	600	979	729	936	540	494	661	652	751	600	1366	248	719	1178	457	523	594	577	494
74	Åmli	311	690	440	647	251	205	372	363	462	311	1077	85	430	889	168	234	305	288	205
70	Åmot	93	440	222	429	33	139	154	113	244	93	859	291	212	671	82	16	87	38	45
-	Åndalsnes	450	949	493	114	510	650	389	558	363	464	544	802	331	356	593	527	564	547	556
54	Åneby	35	464	164	371	81	221	96	73	186	21	801	373	154	613	164	98	135	62	127
72	Årlifoss	171	550	300	507	111	85	232	223	322	171	937	237	290	749	28	94	165	148	65
48	Årnes	51	550	78	359	111	251	84	159	136	65	760	403	142	572	194	128	165	148	157
51	Ås	38	523	167	374	84	224	99	132	189	38	804	376	157	616	167	101	138	121	130
64	Åsen	608	1107	596	272	668	808	547	716	466	622	158	960	489	30	751	685	722	705	714
59	Åsta	177	676	156	275	237	377	116	285	26	191	598	529	58	410	320	254	291	274	283

III. Avstander til forgreningsstasjonene etc. i Oslo, Hamar, Trondheim,
Drammen, Kristiansand, Stavanger og Bergen distrikter.

Kongsvinger	Kornsjo gr.	Lillestrøm	Moss	Nelau	Neslandsvatn	Nordaguta	Oslo	Reinsvoll	Roa	Sarpsborg	Ski	Skoppum	Stavanger	Storlien gr.	Støren	Trondheim	Vikersund	Voss	Åndalsnes	
12	282	91	172	394	333	258	112	219	170	217	136	212	711	612	458	510	208	497	469	Åbogen
112	310	119	200	422	361	286	140	247	198	245	164	240	739	524	370	422	236	525	345	Ådalsbruk
328	398	249	288	404	343	268	228	219	170	333	252	256	721	883	729	781	166	157	685	Ål
374	608	417	498	720	659	584	438	545	496	543	462	538	1037	226	72	124	534	823	344	Ålen
693	763	614	653	311	372	447	593	658	609	698	617	587	30	1248	1094	1146	549	872	1050	Ålgård
404	474	335	364	22	83	158	304	369	320	409	328	298	339	959	805	857	260	583	761	Åmli
186	256	107	146	228	167	92	86	119	70	191	110	80	545	741	587	639	10	333	543	Åmot
457	627	436	517	739	678	603	457	564	515	562	481	557	1056	426	272	324	553	842	-	Åndalsnes
128	198	49	88	310	249	174	28	79	30	133	52	128	627	683	529	581	90	357	485	Åneby
264	334	185	224	174	113	38	164	229	180	269	188	158	491	819	665	717	120	443	621	Årlifoss
42	228	37	118	340	279	204	58	165	116	163	82	158	657	642	488	540	154	443	473	Årnes
131	139	52	29	313	252	177	31	138	89	78	7	131	630	686	532	584	127	416	488	Ås
560	785	594	675	897	836	761	615	722	673	720	639	715	1214	100	114	62	711	1000	386	Åsen
120	354	163	244	466	405	330	184	291	242	289	208	284	783	480	326	378	280	569	389	Åsta



Avstander lokalt for de enkelte banestrekninger ved det sammenhengende statsbanenett.

IV. 1. Avstander på Hovedbanen. (Oslo—Eidsvoll).

	Oslo	Bryn	Alnabru	Grorud	Høybråten S(b)	Lørenskog	Fjellhamar S(b)	Strømmen	Lillestrøm	Leirsund	Frogner	Lindeberg	Kløfta	Jessheim	Hauer seter	Dal	Bøn	Eidsvoll
Oslo	-	4	7	11	13	14	16	18	21	27	30	33	37	45	50	58	63	68
Bryn	4	-	3	7	9	10	12	14	17	23	26	29	33	41	46	54	59	64
Alnabru	7	3	-	4	6	7	9	11	14	20	23	26	30	38	43	51	56	61
Grorud	11	7	4	-	2	3	5	7	10	16	19	22	26	34	39	47	52	57
Høybråten S(b)	13	9	6	2	-	1	3	5	8	14	17	20	24	32	37	45	50	55
Lørenskog	14	10	7	3	1	-	2	4	7	13	16	19	23	31	36	44	49	54
Fjellhamar S(b)	16	12	9	5	3	2	-	2	5	11	14	17	21	29	34	42	47	52
Strømmen	18	14	11	7	5	4	2	-	3	9	12	15	19	27	32	40	45	50
Lillestrøm	21	17	14	10	8	7	5	3	-	6	9	12	16	24	29	37	42	47
Leirsund	27	23	20	16	14	13	11	9	6	-	3	6	10	18	23	31	36	41
Frogner	30	26	23	19	17	16	14	12	9	3	-	3	7	15	20	28	33	38
Lindeberg	33	29	26	22	20	19	17	15	12	6	3	-	4	12	17	25	30	35
Kløfta	37	33	30	26	24	23	21	19	16	10	7	4	-	8	13	21	26	31
Jessheim	45	41	38	34	32	31	29	27	24	18	15	12	8	-	5	13	18	23
Hauer seter	50	46	43	39	37	36	34	32	29	23	20	17	13	5	-	8	13	18
Dal	58	54	51	47	45	44	42	40	37	31	28	25	21	13	8	-	5	10
Bøn	63	59	56	52	50	49	47	45	42	36	33	30	26	18	13	5	-	5
Eidsvoll	68	64	61	57	55	54	52	50	47	41	38	35	31	23	18	10	5	-

IV. 2. Avstander på Kongsvingerbanen (Lillestrøm—Charlottenberg gr.) med sidelinje.

	Lillestrøm	Fetsund	Sørumsand	Blaker	Rånåsfoss	Haga	Bodung	Årnes	Seterstøa	Disenå	Skarnes	Sander	Galterud	Kongsvinger	Granli	Åbogen	Matrand	Skotterud	Magnor	Ch.berg gr.
Lillestrøm	-	8	17	21	24	28	32	37	46	52	58	66	71	79	86	91	101	106	112	115
Fetsund	8	-	9	13	16	20	24	29	38	44	50	58	63	71	78	83	93	98	104	107
Sørumsand	17	9	-	4	7	11	15	20	29	35	41	49	54	62	69	74	84	89	95	98
Blaker	21	13	4	-	3	7	11	16	25	31	37	45	50	58	65	70	80	85	91	94
Rånåsfoss	24	16	7	3	-	4	8	13	22	28	34	42	47	55	62	67	77	82	88	91
Haga	28	20	11	7	4	-	4	9	18	24	30	38	43	51	58	63	73	78	84	87
Bodung	32	24	15	11	8	4	-	5	14	20	26	34	39	47	54	59	69	74	80	83
Årnes	37	29	20	16	13	9	5	-	9	15	21	29	34	42	49	54	64	69	75	78
Seterstøa	46	38	29	25	22	18	14	9	-	6	12	20	25	33	40	45	55	60	66	69
Disenå	52	44	35	31	28	24	20	15	6	-	6	14	19	27	34	39	49	54	60	63
Skarnes	58	50	41	37	34	30	26	21	12	6	-	8	13	21	28	33	43	48	54	57
Sander	66	58	49	45	42	38	34	29	20	14	8	-	5	13	20	25	35	40	46	49
Galterud	71	63	54	50	47	43	39	34	25	19	13	5	-	8	15	20	30	35	41	44
Kongsvinger	79	71	62	58	55	51	47	42	33	27	21	13	8	-	7	12	22	27	33	36
Granli	86	78	69	65	62	58	54	49	40	34	28	20	15	7	-	5	15	20	26	29
Åbogen	91	83	74	70	67	63	59	54	45	39	33	25	20	12	5	-	10	15	21	24
Matrand	101	93	84	80	77	73	69	64	55	49	43	35	30	22	15	10	-	5	11	14
Skotterud	106	98	89	85	82	78	74	69	60	54	48	40	35	27	20	15	5	-	6	9
Magnor	112	104	95	91	88	84	80	75	66	60	54	46	41	33	26	21	11	6	-	3
Charlottenberg gr.	115	107	98	94	91	87	83	78	69	63	57	49	44	36	29	24	14	9	3	-
Kvevli	24	16	7	11	14	18	22	27	36	42	48	56	61	69	76	81	91	96	102	105
Mork	28	20	11	15	18	22	26	31	40	46	52	60	65	73	80	85	95	100	106	109
Kjellingmo	32	24	15	19	22	26	30	35	44	50	56	64	69	77	84	89	99	104	110	113
Finstadbru	34	26	17	21	24	28	32	37	46	52	58	66	71	79	86	91	101	106	112	115
Aurskog	36	28	19	23	26	30	34	39	48	54	60	68	73	81	88	93	103	108	114	117
Lierfoss	40	32	23	27	30	34	38	43	52	58	64	72	77	85	92	97	107	112	118	121
Bjørkelangen	45	37	28	32	35	39	43	48	57	63	69	77	82	90	97	102	112	117	123	126
Hornåseng	49	41	32	36	39	43	47	52	61	67	73	81	86	94	101	106	116	121	127	130
Fosser	54	46	37	41	44	48	52	57	66	72	78	86	91	99	106	111	121	126	132	135
Løken	57	49	40	44	47	51	55	60	69	75	81	89	94	102	109	114	124	129	135	138
Hjellebøl	61	53	44	48	51	55	59	64	73	79	85	93	98	106	113	118	128	133	139	142
Hemnes	66	58	49	53	56	60	64	69	78	84	90	98	103	111	118	123	133	138	144	147
Skulerud	74	66	57	61	64	68	72	77	86	92	98	106	111	119	126	131	141	146	152	155

Fortsettelse neste side.

	Kvevli	Mork	Kjellingmo	Finstadbru	Aurskog	Lierfoss	Bjørkelangen	Hornåseng	Fosser	Løken	Hjellebøl	Hemnes	Skulerud
Lillestrøm	24	28	32	34	36	40	45	49	54	57	61	66	74
Fetsund	16	20	24	26	28	32	37	41	46	49	53	58	66
Sørumsand	7	11	15	17	19	23	28	32	37	40	44	49	57
Blaker	11	15	19	21	23	27	32	36	41	44	48	53	61
Rånåsfoss	14	18	22	24	26	30	35	39	44	47	51	56	64
Haga	18	22	26	28	30	34	39	43	48	51	55	60	68
Bodung	22	26	30	32	34	38	43	47	52	55	59	64	72
Årnes	27	31	35	37	39	43	48	52	57	60	64	69	77
Seterstøa	36	40	44	46	48	52	57	61	66	69	73	78	86
Disená	42	46	50	52	54	58	63	67	72	75	79	84	92
Skarnes	48	52	56	58	60	64	69	73	78	81	85	90	98
Sander	56	60	64	66	68	72	77	81	86	89	93	98	106
Galterud	61	65	69	71	73	77	82	86	91	94	98	103	111
Kongsvinger	69	73	77	79	81	85	90	94	99	102	106	111	119
Granli	76	80	84	86	88	92	97	101	106	109	113	118	126
Åbogen	81	85	89	91	93	97	102	106	111	114	118	123	131
Matrand	91	95	99	101	103	107	112	116	121	124	128	133	141
Skotterud	96	100	104	106	108	112	117	121	126	129	133	138	146
Magnor	102	106	110	112	114	118	123	127	132	135	139	144	152
Charlottenberg gr.	105	109	113	115	117	121	126	130	135	138	142	147	155
Kvevli	-	4	8	10	12	16	21	25	30	33	37	42	50
Mork	4	-	4	6	8	12	17	21	26	29	33	38	46
Kjellingmo	8	4	-	2	4	8	13	17	22	25	29	34	42
Finstadbru	10	6	2	-	2	6	11	15	20	23	27	32	40
Aurskog	12	8	4	2	-	4	9	13	18	21	25	30	38
Lierfoss	16	12	8	6	4	-	5	9	14	17	21	26	34
Bjørkelangen ...	21	17	13	11	9	5	-	4	9	12	16	21	29
Hornåseng	25	21	17	15	13	9	4	-	5	8	12	17	25
Fosser	30	26	22	20	18	14	9	5	-	3	7	12	20
Løken	33	29	25	23	21	17	12	8	3	-	4	9	17
Hjellebøl	37	33	29	27	25	21	16	12	7	4	-	5	13
Hemnes	42	38	34	32	30	26	21	17	12	9	5	-	8
Skulerud	50	46	42	40	38	34	29	25	20	17	13	8	-

	Kongsvinger	Roverud	Brandval	Nor	Grinder	Kirkenær	Namnå	Arneberg	Flisa	Haslemo	Våler	Braskereidfoss	Jømna	Heradsbygd	Vesterhaug	Elverum
Kongsvinger	-	9	16	20	27	33	38	45	50	55	64	70	81	85	88	94
Roverud	9	-	7	11	18	24	29	36	41	46	55	61	72	76	79	85
Brandval	16	7	-	4	11	17	22	29	34	39	48	54	65	69	72	78
Nor	20	11	4	-	7	13	18	25	30	35	44	50	61	65	68	74
Grinder	27	18	11	7	-	6	11	18	23	28	37	43	54	58	61	67
Kirkenær	33	24	17	13	6	-	5	12	17	22	31	37	48	52	55	61
Namnå	38	29	22	18	11	5	-	7	12	17	26	32	43	47	50	56
Arneberg	45	36	29	25	18	12	7	-	5	10	19	25	36	40	43	49
Flisa	50	41	34	30	23	17	12	5	-	5	14	20	31	35	38	44
Haslemo	55	46	39	35	28	22	17	10	5	-	9	15	26	30	33	39
Våler	64	55	48	44	37	31	26	19	14	9	-	6	17	21	24	30
Braskereidfoss	70	61	54	50	43	37	32	25	20	15	6	-	11	15	18	24
Jømna	81	72	65	61	54	48	43	36	31	26	17	11	-	4	7	13
Heradsbygd	85	76	69	65	58	52	47	40	35	30	21	15	4	-	3	9
Vesterhaug	88	79	72	68	61	55	50	43	38	33	24	18	7	3	-	6
Elverum	94	85	78	74	67	61	56	49	44	39	30	24	13	9	6	-

	Oslo	Bekkelaget	Nordstrand <i>S(b)</i>	Ljan	Hauketo	Kolbotn	Myrvoll	Oppegård	Langhus	Ski	Holstad	Ås	Vestby	Såner	Kambo	Moss	Dilling
Oslo	—	4	7	8	9	13	16	18	21	24	28	31	39	48	54	60	65
Bekkelaget	4	—	3	4	5	9	12	14	17	20	24	27	35	44	50	56	61
Nordstrand <i>S(b)</i>	7	3	—	1	2	6	9	11	14	17	21	24	32	41	47	53	58
Ljan	8	4	1	—	1	5	8	10	13	16	20	23	31	40	46	52	57
Hauketo	9	5	2	1	—	4	7	9	12	15	19	22	30	39	45	51	56
Kolbotn	13	9	6	5	4	—	3	5	8	11	15	18	26	35	41	47	52
Myrvoll	16	12	9	8	7	3	—	2	5	8	12	15	23	32	38	44	49
Oppegård	18	14	11	10	9	5	2	—	3	6	10	13	21	30	36	42	47
Langhus	21	17	14	13	12	8	5	3	—	3	7	10	18	27	33	39	44
Ski	24	20	17	16	15	11	8	6	3	—	4	7	15	24	30	36	41
Holstad	28	24	21	20	19	15	12	10	7	4	—	3	11	20	26	32	37
Ås	31	27	24	23	22	18	15	13	10	7	3	—	8	17	23	29	34
Vestby	39	35	32	31	30	26	23	21	18	15	11	8	—	9	15	21	26
Såner	48	44	41	40	39	35	32	30	27	24	20	17	9	—	6	12	17
Kambo	54	50	47	46	45	41	38	36	33	30	26	23	15	6	—	6	11
Moss	60	56	53	52	51	47	44	42	39	36	32	29	21	12	6	—	5
Dilling	65	61	58	57	56	52	49	47	44	41	37	34	26	17	11	5	—
Rygge	69	65	62	61	60	56	53	51	48	45	41	38	30	21	15	9	4
Råde	77	73	70	69	68	64	61	59	56	53	49	46	38	29	23	17	12
Ørmen <i>SPL(b)</i>	82	78	75	74	73	69	66	64	61	58	54	51	43	34	28	22	17
Onsøy	86	82	79	78	77	73	70	68	65	62	58	55	47	38	32	26	21
Fredrikstad	94	90	87	86	85	81	78	76	73	70	66	63	55	46	40	34	29
Lisleby <i>S(b)</i>	98	94	91	90	89	85	82	80	77	74	70	67	59	50	44	38	33
Greåker	103	99	96	95	94	90	87	85	82	79	75	72	64	55	49	43	38
Sandesund	105	101	98	97	96	92	89	87	84	81	78	75	67	58	52	46	41
Sarpsborg	105	101	98	97	96	92	89	87	84	81	78	75	67	58	52	46	41
Kråkstad	30	26	23	22	21	17	14	12	9	6	10	13	21	30	36	42	47
Skotbu	34	30	27	26	25	21	18	16	13	10	14	17	25	34	40	46	51
Tomter	37	33	30	29	28	24	21	19	16	13	17	20	28	37	43	49	54
Knapstad	42	38	35	34	33	29	26	24	21	18	22	25	33	42	48	54	59
Spydeberg	45	41	38	37	36	32	29	27	24	21	25	28	36	45	51	57	62
Askim	54	50	47	46	45	41	38	36	33	30	34	37	45	54	60	66	71
Slitu	60	56	53	52	51	47	44	42	39	36	40	43	51	60	66	72	77
Mysen	64	60	57	56	55	51	48	46	43	40	44	47	55	64	70	76	81
Eidsberg	69	65	62	61	60	56	53	51	48	45	49	52	60	69	75	81	80
Heia	74	70	67	66	65	61	58	56	53	50	54	57	65	74	80	80	75
Rakkestad	79	75	72	71	70	66	63	61	58	55	59	62	70	79	81	75	70
Gautestad	85	81	78	77	76	72	69	67	64	61	65	68	76	81	75	69	64
Ise	97	93	90	89	88	84	81	79	76	73	77	80	78	69	63	57	52
Skjeberg	115	111	108	107	106	102	99	97	94	91	91	88	80	71	65	59	54
Døle	122	118	115	114	113	109	106	104	101	98	98	95	87	78	72	66	61
Berg	127	123	120	119	118	114	111	109	106	103	103	100	92	83	77	71	66
Halden	133	129	126	125	124	120	117	115	112	109	109	106	98	89	83	77	72
Tistedal	137	133	130	129	128	124	121	119	116	113	113	110	102	93	87	81	76
Aspedammen	146	142	139	138	137	133	130	128	125	122	122	119	111	102	96	90	85
Buer <i>SPL(b)</i>	151	147	144	143	142	138	135	133	130	127	127	124	116	107	101	95	90
Prestebakke	155	151	148	147	146	142	139	137	134	131	131	128	120	111	105	99	94
Kornsjo	165	161	158	157	156	152	149	147	144	141	141	138	130	121	115	109	104
Kornsjo gr.	170	166	163	162	161	157	154	152	149	146	142	139	131	122	116	110	105

*

Fortsettelse neste side.

	Rygge	Råde	Ørmen SPL(b)	Onsøy	Fredrikstad	Lisleby S(b)	Greåker	Sandesund	Sarpsborg	Kråkstad	Skotbu	Tomter	Knapstad	Spydeberg	Askim	Slitu
Oslo	69	77	82	86	94	98	103	105	105	30	34	37	42	45	54	60
Bekkelaget	65	73	78	82	90	94	99	101	101	26	30	33	38	41	50	56
Nordstrand S(b)	62	70	75	79	87	91	96	98	98	23	27	30	35	38	47	53
Ljan	61	69	74	78	86	90	95	97	97	22	26	29	34	37	46	52
Hauketo	60	68	73	77	85	89	94	96	96	21	25	28	33	36	45	51
Kolbotn	56	64	69	73	81	85	90	92	92	17	21	24	29	32	41	47
Myrvoll	53	61	66	70	78	82	87	89	89	14	18	21	26	29	38	44
Oppegård	51	59	64	68	76	80	85	87	87	12	16	19	24	27	36	42
Langhus	48	56	61	65	73	77	82	84	84	9	13	16	21	24	33	39
Ski	45	53	58	62	70	74	79	81	81	6	10	13	18	21	30	36
Holstad	41	49	54	58	66	70	75	78	81	10	14	17	22	25	34	40
Ås	38	46	51	55	63	67	72	75	78	13	17	20	25	28	37	43
Vestby	30	38	43	47	55	59	64	67	70	21	25	28	33	36	45	51
Såner	21	29	34	38	46	50	55	58	61	30	34	37	42	45	54	60
Kambo	15	23	28	32	40	44	49	52	55	36	40	43	48	51	60	66
Moss	9	17	22	26	34	38	43	46	49	42	46	49	54	57	66	72
Dilling	4	12	17	21	29	33	38	41	44	47	51	54	59	62	71	77
Rygge	-	8	13	17	25	29	34	37	40	51	55	58	63	66	75	81
Råde	8	-	5	9	17	21	26	29	32	59	63	66	71	74	83	77
Ørmen SPL(b)	13	5	-	4	12	16	21	24	27	64	68	71	76	79	78	72
Onsøy	17	9	4	-	8	12	17	20	23	68	72	75	80	83	74	68
Fredrikstad	25	17	12	8	-	4	9	12	15	76	80	83	78	75	66	60
Lisleby S(b)	29	21	16	12	4	-	5	8	11	80	82	79	74	71	62	56
Greåker	34	26	21	17	9	5	-	3	6	81	77	74	69	66	57	51
Sandesund	37	29	24	20	12	8	3	-	3	78	74	71	66	63	54	48
Sarpsborg	40	32	27	23	15	11	6	3	-	75	71	68	63	60	51	45
Kråkstad	51	59	64	68	76	80	81	78	75	-	4	7	12	15	24	30
Skotbu	55	63	68	72	80	82	77	74	71	4	-	3	8	11	20	26
Tomter	58	66	71	75	83	79	74	71	68	7	3	-	5	8	17	23
Knapstad	63	71	76	80	78	74	69	66	63	12	8	5	-	3	12	18
Spydeberg	66	74	79	83	75	71	66	63	60	15	11	8	3	-	9	15
Askim	75	83	78	74	66	62	57	54	51	24	20	17	12	9	-	6
Slitu	81	77	72	68	60	56	51	48	45	30	26	23	18	15	6	-
Mysen	81	73	68	64	56	52	47	44	41	34	30	27	22	19	10	4
Eidsberg	76	68	63	59	51	47	42	39	36	39	35	32	27	24	15	9
Heia	71	63	58	54	46	42	37	34	31	44	40	37	32	29	20	14
Rakkestad	66	58	53	49	41	37	32	29	26	49	45	42	37	34	25	19
Gautestad	60	52	47	43	35	31	26	23	20	55	51	48	43	40	31	25
Ise	48	40	35	31	23	19	14	11	8	67	63	60	55	52	43	37
Skjeberg	50	42	37	33	25	21	16	13	10	85	81	78	73	70	61	55
Døle	57	49	44	40	32	28	23	20	17	92	88	85	80	77	68	62
Berg	62	54	49	45	37	33	28	25	22	97	93	90	85	82	73	67
Halden	68	60	55	51	43	39	34	31	28	103	99	96	91	88	79	73
Tistedal	72	64	59	55	47	43	38	35	32	107	103	100	95	92	83	77
Aspedammen	81	73	68	64	56	52	47	44	41	116	112	109	104	101	92	86
Buer SPL(b)	86	78	73	69	61	57	52	49	46	121	117	114	109	106	97	91
Prestebakke	90	82	77	73	65	61	56	53	50	125	121	118	113	110	101	95
Kornsjø	100	92	87	83	75	71	66	63	60	135	131	128	123	120	111	105
Kornsjø gr.	101	93	88	84	76	72	67	64	61	136	132	129	124	121	112	106

Forsettelse neste side.

	Mysen	Eidsberg	Heia	Rakkestad	Gautestad	Ise	Skjeberg	Døle	Berg	Halden	Tistedal	Aspedammen	Buer SPL(b)	Prestebakke	Kornsjø	Kornsjø gr.
Oslo	64	69	74	79	85	97	115	122	127	133	137	146	151	155	165	170
Bekkelaget	60	65	70	75	81	93	111	118	123	129	133	142	147	151	161	166
Nordstrand S(b)	57	62	67	72	78	90	108	115	120	126	130	139	144	148	158	163
Ljan	56	61	66	71	77	89	107	114	119	125	129	138	143	147	157	162
Hauketo	55	60	65	70	76	88	106	113	118	124	128	137	142	146	156	161
Kolbotn	51	56	61	66	72	84	102	109	114	120	124	133	138	142	152	157
Myrvoll	48	53	58	63	69	81	99	106	111	117	121	130	135	139	149	154
Oppgård	46	51	56	61	67	79	97	104	109	115	119	128	133	137	147	152
Langhus	43	48	53	58	64	76	94	101	106	112	116	125	130	134	144	149
Ski	40	45	50	55	61	73	91	98	103	109	113	122	127	131	141	146
Holstad	44	49	54	59	65	77	91	98	103	109	113	122	127	131	141	142
Ås	47	52	57	62	68	80	88	95	100	106	110	119	124	128	138	139
Vestby	55	60	65	70	76	78	80	87	92	98	102	111	116	120	130	131
Såner	64	69	74	79	81	69	71	78	83	89	93	102	107	111	121	122
Kambo	70	75	80	81	75	63	65	72	77	83	87	96	101	105	115	116
Moss	76	81	80	75	69	57	59	66	71	77	81	90	95	99	109	110
Dilling	81	80	75	70	64	52	54	61	66	72	76	85	90	94	104	105
Rygge	81	76	71	66	60	48	50	57	62	68	72	81	86	90	100	101
Råde	73	68	63	58	52	40	42	49	54	60	64	73	78	82	92	93
Ørmen SPL(b)	68	63	58	53	47	35	37	44	49	55	59	68	73	77	87	88
Onsøy	64	59	54	49	43	31	33	40	45	51	55	64	69	73	83	84
Fredrikstad	56	51	46	41	35	23	25	32	37	43	47	56	61	65	75	76
Lisleby S(b)	52	47	42	37	31	19	21	28	33	39	43	52	57	61	71	72
Greåker	47	42	37	32	26	14	16	23	28	34	38	47	52	56	66	67
Sandesund	44	39	34	29	23	11	13	20	25	31	35	44	49	53	63	64
Sarpsborg	41	36	31	26	20	8	10	17	22	28	32	41	46	50	60	61
Kråkstad	34	39	44	49	55	67	85	92	97	103	107	116	121	125	135	136
Skotbu	30	35	40	45	51	63	81	88	93	99	103	112	117	121	131	132
Tømter	27	32	37	42	48	60	78	85	90	96	100	109	114	118	128	129
Knapstad	22	27	32	37	43	55	73	80	85	91	95	104	109	113	123	124
Spydeberg	19	24	29	34	40	52	70	77	82	88	92	101	106	110	120	121
Askim	10	15	20	25	31	43	61	68	73	79	83	92	97	101	111	112
Slitu	4	9	14	19	25	37	55	62	67	73	77	86	91	95	105	106
Mysen	-	5	10	15	21	33	51	58	63	69	73	82	87	91	101	102
Eidsberg	5	-	5	10	16	28	46	53	58	64	68	77	82	86	96	97
Heia	10	5	-	5	11	23	41	48	53	59	63	72	77	81	91	92
Rakkestad	15	10	5	-	6	18	36	43	48	54	58	67	72	76	86	87
Gautestad	21	16	11	6	-	12	30	37	42	48	52	61	66	70	80	81
Ise	33	28	23	18	12	-	18	25	30	36	40	49	54	58	68	69
Skjeberg	51	46	41	36	30	18	-	7	12	18	22	31	36	40	50	51
Døle	58	53	48	43	37	25	7	-	5	11	15	24	29	33	43	44
Berg	63	58	53	48	42	30	12	5	-	6	10	19	24	28	38	39
Halden	69	64	59	54	48	36	18	11	6	-	4	13	18	22	32	33
Tistedal	73	68	63	58	52	40	22	15	10	4	-	9	14	18	28	29
Aspedammen	82	77	72	67	61	49	31	24	19	13	9	-	5	9	19	20
Buer SPL(b)	87	82	77	72	66	54	36	29	24	18	14	5	-	4	14	15
Prestebakke	91	86	81	76	70	58	40	33	28	22	18	9	4	-	10	11
Kornsjø	101	96	91	86	80	68	50	43	38	32	28	19	14	10	-	1
Kornsjø gr.	102	97	92	87	81	69	51	44	39	33	29	20	15	11	1	-

	Oslo	Tøyen	Grefsen	Kjelsås	Sandermosen	Movatn	Nittedal	Åneby	Hakadal	Stryken	Harestua	Bjorgeseter	Grua	Roa	Lunner	Gran	Jaren	Bleiken	Hennung SPL(b)
Oslo	—	4	7	10	16	19	24	28	32	41	44	49	53	58	61	68	72	81	86
Tøyen	4	—	3	6	12	15	20	24	28	37	40	45	49	54	57	64	68	77	82
Grefsen	7	3	—	3	9	12	17	21	25	34	37	42	46	51	54	61	65	74	79
Kjelsås	10	6	3	—	6	9	14	18	22	31	34	39	43	48	51	58	62	71	76
Sandermosen	16	12	9	6	—	3	8	12	16	25	28	33	37	42	45	52	56	65	70
Movatn	19	15	12	9	3	—	5	9	13	22	25	30	34	39	42	49	53	62	67
Nittedal	24	20	17	14	8	5	—	4	8	17	20	25	29	34	37	44	48	57	62
Åneby	28	24	21	18	12	9	4	—	4	13	16	21	25	30	33	40	44	53	58
Hakadal	32	28	25	22	16	13	8	4	—	9	12	17	21	26	29	36	40	49	54
Stryken	41	37	34	31	25	22	17	13	9	—	3	8	12	17	20	27	31	40	45
Harestua	44	40	37	34	28	25	20	16	12	3	—	5	9	14	17	24	28	37	42
Bjorgeseter	49	45	42	39	33	30	25	21	17	8	5	—	4	9	12	19	23	32	37
Grua	53	49	46	43	37	34	29	25	21	12	9	4	—	5	8	15	19	28	33
Roa	58	54	51	48	42	39	34	30	26	17	14	9	5	—	3	10	14	23	28
Lunner	61	57	54	51	45	42	37	33	29	20	17	12	8	3	—	7	11	20	25
Gran	68	64	61	58	52	49	44	40	36	27	24	19	15	10	7	—	4	13	18
Jaren	72	68	65	62	56	53	48	44	40	31	28	23	19	14	11	4	—	9	14
Bleiken	81	77	74	71	65	62	57	53	49	40	37	32	28	23	20	13	9	—	5
Hennung SPL(b)	86	82	79	76	70	67	62	58	54	45	42	37	33	28	25	18	14	5	—
Kutjern	92	88	85	82	76	73	68	64	60	51	48	43	39	34	31	24	20	11	6
Hågår	97	93	90	87	81	78	73	69	65	56	53	48	44	39	36	29	25	16	11
Eina	101	97	94	91	85	82	77	73	69	60	57	52	48	43	40	33	29	20	15
Reinsvoll	107	103	100	97	91	88	83	79	75	66	63	58	54	49	46	39	35	26	21
Raufoss	112	108	105	102	96	93	88	84	80	71	68	63	59	54	51	44	40	31	26
Breiskallen	115	111	108	105	99	96	91	87	83	74	71	66	62	57	54	47	43	34	29
Nygaard	119	115	112	109	103	100	95	91	87	78	75	70	66	61	58	51	47	38	33
Gjøvik	124	120	117	114	108	105	100	96	92	83	80	75	71	66	63	56	52	43	38
Grindvoll	66	62	59	56	50	47	42	38	34	25	22	17	13	8	11	18	22	31	36
Jevnaker	77	73	70	67	61	58	53	49	45	36	33	28	24	19	22	29	33	42	47
Kistefoss SPL(b)	81	77	74	71	65	62	57	53	49	40	37	32	28	23	26	33	37	46	51
Viul SPL(b)	84	80	77	74	68	65	60	56	52	43	40	35	31	26	29	36	40	49	54
Hval	86	82	79	76	70	67	62	58	54	45	42	37	33	28	31	38	42	51	56
Honefoss	90	86	83	80	74	71	66	62	58	49	46	41	37	32	35	42	46	55	60
Brandbu S(b)	76	72	69	66	60	57	52	48	44	35	32	27	23	18	15	8	4	13	18
Røykenvik S(b)	79	75	72	69	63	60	55	51	47	38	35	30	26	21	18	11	7	16	21
Trevatn	109	105	102	99	93	90	85	81	77	68	65	60	56	51	48	41	37	28	23
Skrukli	116	112	109	106	100	97	92	88	84	75	72	67	63	58	55	48	44	35	30
Fall	121	117	114	111	105	102	97	93	89	80	77	72	68	63	60	53	49	40	35
Hov	124	120	117	114	108	105	100	96	92	83	80	75	71	66	63	56	52	43	38
Bjørnerud	129	125	122	119	113	110	105	101	97	88	85	80	76	71	68	61	57	48	43
Fluberg	134	130	127	124	118	115	110	106	102	93	90	85	81	76	73	66	62	53	48
Odnos	140	136	133	130	124	121	116	112	108	99	96	91	87	82	79	72	68	59	54
Dokka	148	144	141	138	132	129	124	120	116	107	104	99	95	90	87	80	76	67	62
Nordsinni	155	151	148	145	139	136	131	127	123	114	111	106	102	97	94	87	83	74	69
Etna	166	162	159	156	150	147	142	138	134	125	122	117	113	108	105	98	94	85	80
Tonsåsen	179	175	172	169	163	160	155	151	147	138	135	130	126	121	118	111	107	98	93
Bjørge	192	188	185	182	176	173	168	164	160	151	148	143	139	134	131	124	120	111	106
Aurdal	197	193	190	187	181	178	173	169	165	156	153	148	144	139	136	129	125	116	111
Leira	206	202	199	196	190	187	182	178	174	165	162	157	153	148	145	138	134	125	120
Fagernes	210	206	203	200	194	191	186	182	178	169	166	161	157	152	149	142	138	129	124
Bøverbru	111	107	104	101	95	92	87	83	79	70	67	62	58	53	50	43	39	30	25
Kolbu	116	112	109	106	100	97	92	88	84	75	72	67	63	58	55	48	44	35	30
Lena	121	117	114	111	105	102	97	93	89	80	77	72	68	63	60	53	49	40	35
Kraby	123	119	116	113	107	104	99	95	91	82	79	74	70	65	62	55	51	42	37
Bilitt	126	122	119	116	110	107	102	98	94	85	82	77	73	68	65	58	54	45	40
Skreia	129	125	122	119	113	110	105	101	97	88	85	80	76	71	68	61	57	48	43

Fortsettelse neste side.

	Kutjern	Hågår	Eina	Reinsvoll	Raufoss	Breiskallen	Nygaard	Gjøvik	Grindvoll	Jevnaker	Kistefoss SPL(b)	Viul SPL(b)	Hval	Hønefoss	Brandbu S(b)	Roykenvik S(b)	Trevatn	Skrukli
Oslo	92	97	101	107	112	115	119	124	66	77	81	84	86	90	76	79	109	116
Tøyen	88	93	97	103	108	111	115	120	62	73	77	80	82	86	72	75	105	112
Grefsen	85	90	94	100	105	108	112	117	59	70	74	77	79	83	69	72	102	109
Kjelsås	82	87	91	97	102	105	109	114	56	67	71	74	76	80	66	69	99	106
Sandermosen	76	81	85	91	96	99	103	108	50	61	65	68	70	74	60	63	93	100
Movatn	73	78	82	88	93	96	100	105	47	58	62	65	67	71	57	60	90	97
Nittedal	68	73	77	83	88	91	95	100	42	53	57	60	62	66	52	55	85	92
Åneby	64	69	73	79	84	87	91	96	38	49	53	56	58	62	48	51	81	88
Hakadal	60	65	69	75	80	83	87	92	34	45	49	52	54	58	44	47	77	84
Stryken	51	56	60	66	71	74	78	83	25	36	40	43	45	49	35	38	68	75
Harestua	48	53	57	63	68	71	75	80	22	33	37	40	42	46	32	35	65	72
Bjorgeseter	43	48	52	58	63	66	70	75	17	28	32	35	37	41	27	30	60	67
Grua	39	44	48	54	59	62	66	71	13	24	28	31	33	37	23	26	56	63
Roa	34	39	43	49	54	57	61	66	8	19	23	26	28	32	18	21	51	58
Lunner	31	36	40	46	51	54	58	63	11	22	26	29	31	35	15	18	48	55
Gran	24	29	33	39	44	47	51	56	18	29	33	36	38	42	8	11	41	48
Jaren	20	25	29	35	40	43	47	52	22	33	37	40	42	46	4	7	37	44
Bleiken	11	16	20	26	31	34	38	43	31	42	46	49	51	55	13	16	28	35
Hemming SPL(b)	6	11	15	21	26	29	33	38	36	47	51	54	56	60	18	21	23	30
Kutjern	—	—	9	15	20	23	27	32	42	53	57	60	62	66	24	27	17	24
Hågår	5	—	4	10	15	18	22	27	47	58	62	65	67	71	29	32	12	19
Eina	9	4	—	6	11	14	18	23	51	62	66	69	71	75	33	36	8	15
Reinsvoll	15	10	6	—	5	8	12	17	57	68	72	75	77	81	39	42	14	21
Raufoss	20	15	11	5	—	3	7	12	62	73	77	80	82	86	44	47	19	26
Breiskallen	23	18	14	8	3	—	4	9	65	76	80	83	85	89	47	50	22	29
Nygaard	27	22	18	12	7	4	—	5	69	80	84	87	89	93	51	54	26	33
Gjøvik	32	27	23	17	12	9	5	—	74	85	89	92	94	98	56	59	31	38
Grindvoll	42	47	51	57	62	65	69	74	—	11	15	18	20	24	26	29	59	66
Jevnaker	53	58	62	68	73	76	80	85	11	—	4	7	9	13	37	40	70	77
Kistefoss SPL(b)	57	62	66	72	77	80	84	89	15	4	—	3	5	9	41	44	74	81
Viul SPL(b)	60	65	69	75	80	83	87	92	18	7	3	—	2	6	44	47	77	84
Hval	62	67	71	77	82	85	89	94	20	9	5	2	—	4	46	49	79	86
Hønefoss	66	71	75	81	86	89	93	98	24	13	9	6	4	—	50	53	83	90
Brandbu S(b)	24	29	33	39	44	47	51	56	26	37	41	44	46	50	—	3	41	48
Roykenvik S(b)	27	32	36	42	47	50	54	59	29	40	44	47	49	53	3	—	44	51
Trevatn	17	12	8	14	19	22	26	31	59	70	74	77	79	83	41	44	—	7
Skrukli	24	19	15	21	26	29	33	38	66	77	81	84	86	90	48	51	7	—
Fall	29	24	20	26	31	34	38	43	71	82	86	89	91	95	53	56	12	5
Hov	32	27	23	29	34	37	41	46	74	85	89	92	94	98	56	59	15	8
Bjørnerud	37	32	28	34	39	42	46	51	79	90	94	97	99	103	61	64	20	13
Fluberg	42	37	33	39	44	47	51	56	84	95	99	102	104	108	66	69	25	18
Odnes	48	43	39	45	50	53	57	62	90	101	105	108	110	114	72	75	31	24
Dokka	56	51	47	53	58	61	65	70	98	109	113	116	118	122	80	83	39	32
Nordsinni	63	58	54	60	65	68	72	77	105	116	120	123	125	129	87	90	46	39
Etna	74	69	65	71	76	79	83	88	116	127	131	134	136	140	98	101	57	50
Tonsåsen	87	82	78	84	89	92	96	101	129	140	144	147	149	153	111	114	70	63
Bjorgo	100	95	91	97	102	105	109	114	142	153	157	160	162	166	124	127	83	76
Aurdal	105	100	96	102	107	110	114	119	147	158	162	165	167	171	129	132	88	81
Leira	114	109	105	111	116	119	123	128	156	167	171	174	176	180	138	141	97	90
Fagernes	118	113	109	115	120	123	127	132	160	171	175	178	180	184	142	145	101	94
Bøverbru	19	14	10	4	9	12	16	21	61	72	76	79	81	85	43	46	18	25
Kolbu	24	19	15	9	14	17	21	26	66	77	81	84	86	90	48	51	23	30
Lena	29	24	20	14	19	22	26	31	71	82	86	89	91	95	53	56	28	35
Kraby	31	26	22	16	21	24	28	33	73	84	88	91	93	97	55	58	30	37
Bilitt	34	29	25	19	24	27	31	36	76	87	91	94	96	100	58	61	33	40
Skreia	37	32	28	22	27	30	34	39	79	90	94	97	99	103	61	64	36	43

Fortsettelse neste side.

	Fall	Hov	Bjørnerud	Fluberg	Odnos	Dokka	Nordsinni	Etna	Tonsåsen	Bjørgo	Aurdal	Leira	Fagernes	Bøverbru	Kolbu	Lena	Kraby	Bilitt	Skreia
Oslo	121	124	129	134	140	148	155	166	179	192	197	206	210	111	116	121	123	126	129
Tøyen	117	120	125	130	136	144	151	162	175	188	193	202	206	107	112	117	119	122	125
Grefsen	114	117	122	127	133	141	148	159	172	185	190	199	203	104	109	114	116	119	122
Kjelsås	111	114	119	124	130	138	145	156	169	182	187	196	200	101	106	111	113	116	119
Sandermosen	105	108	113	118	124	132	139	150	163	176	181	190	194	95	100	105	107	110	113
Movatn	102	105	110	115	121	129	136	147	160	173	178	187	191	92	97	102	104	107	110
Nittedal	97	100	105	110	116	124	131	142	155	168	173	182	186	87	92	97	99	102	105
Åneby	93	96	101	106	112	120	127	138	151	164	169	178	182	83	88	93	95	98	101
Hakadal	89	92	97	102	108	116	123	134	147	160	165	174	178	79	84	89	91	94	97
Stryken	80	83	88	93	99	107	114	125	138	151	156	165	169	70	75	80	83	85	88
Harestua	77	80	85	90	96	104	111	122	135	148	153	162	166	67	72	77	79	82	85
Bjorgeseter	72	75	80	85	91	99	106	117	130	143	148	157	161	62	67	72	74	77	80
Grua	68	71	76	81	87	95	102	113	126	139	144	153	157	58	63	68	70	73	76
Roa	63	66	71	76	82	90	97	108	121	134	139	148	152	53	58	63	65	68	71
Lunner	60	63	68	73	79	87	94	105	118	131	136	145	149	50	55	60	62	65	68
Gran	53	56	61	66	72	80	87	98	111	124	129	138	142	43	48	53	55	58	61
Jaren	49	52	57	62	68	76	83	94	107	120	125	134	138	39	44	49	51	54	57
Bleiken	40	43	48	53	59	67	74	85	98	111	116	125	129	30	35	40	42	45	48
Hennung <i>SPL(b)</i>	35	38	43	48	54	62	69	80	93	106	111	120	124	25	30	35	37	40	43
Kutjern	29	32	37	42	48	56	63	74	87	100	105	114	118	19	24	29	31	34	37
Hågár	24	27	32	37	43	51	58	69	82	95	100	109	113	14	19	24	26	29	32
Eina	20	23	28	33	39	47	54	65	78	91	96	105	109	10	15	20	22	25	28
Reinsvoll	26	29	34	39	45	53	60	71	84	97	102	111	115	4	9	14	16	19	22
Raufoss	31	34	39	44	50	58	65	76	89	102	107	116	120	9	14	19	21	24	27
Breiskallen	34	37	42	47	53	61	68	79	92	105	110	119	123	12	17	22	24	27	30
Nygaard	38	41	46	51	57	65	72	83	96	109	114	123	127	16	21	26	28	31	34
Gjøvik	43	46	51	56	62	70	77	88	101	114	119	128	132	21	26	31	33	36	39
Grindvoll	71	74	79	84	90	98	105	116	129	142	147	156	160	61	66	71	73	76	79
Jevnaker	82	85	90	95	101	109	116	127	140	153	158	167	171	72	77	82	84	87	90
Kistefoss <i>SPL(b)</i>	86	89	94	99	105	113	120	131	144	157	162	171	175	76	81	86	88	91	94
Viul <i>SPL(b)</i>	89	92	97	102	108	116	123	134	147	160	165	174	178	79	84	89	91	94	97
Hval	91	94	99	104	110	118	125	136	149	162	167	176	180	81	86	91	93	96	99
Honefoss	95	98	103	108	114	122	129	140	153	166	171	180	184	85	90	95	97	100	103
Brandbu <i>S(b)</i>	53	56	61	66	72	80	87	98	111	124	129	138	142	43	48	53	55	58	61
Røykenvik <i>S(b)</i>	56	59	64	69	75	83	90	101	114	127	132	141	145	46	51	56	58	61	64
Trevatn	12	15	20	25	31	39	46	57	70	83	88	97	101	18	23	28	30	33	36
Skrukli	5	8	13	18	24	32	39	50	63	76	81	90	94	25	30	35	37	40	43
Fall	-	3	8	13	19	27	34	45	58	71	76	85	89	30	35	40	42	45	48
Hov	3	-	5	10	16	24	31	42	55	68	73	82	86	33	38	43	45	48	51
Bjørnerud	8	5	-	5	11	19	26	37	50	63	68	77	81	38	43	48	50	53	56
Fluberg	13	10	5	-	6	14	21	32	45	58	63	72	76	43	48	53	55	58	61
Odnos	19	16	11	6	-	8	15	26	39	52	57	66	70	49	54	59	61	64	67
Dokka	27	24	19	14	8	-	7	18	31	44	49	58	62	57	62	67	69	72	75
Nordsinni	34	31	26	21	15	7	-	11	24	37	42	51	55	64	69	74	76	79	82
Etna	45	42	37	32	26	18	11	-	13	26	31	40	44	75	80	85	87	90	93
Tonsåsen	58	55	50	45	39	31	24	37	50	63	68	77	81	88	93	98	100	103	106
Bjørgo	71	68	63	58	52	44	37	26	13	-	5	14	18	101	106	111	113	116	119
Aurdal	76	73	68	63	57	49	42	31	18	5	-	9	13	106	111	116	118	121	124
Leira	85	82	77	72	66	58	51	40	27	14	9	-	4	115	120	125	127	130	133
Fagernes	89	86	81	76	70	62	55	44	31	18	13	4	-	119	124	129	131	134	137
Bøverbru	30	33	38	43	49	57	64	75	88	101	106	115	119	-	5	10	12	15	18
Kolbu	35	38	43	48	54	62	69	80	93	106	111	120	124	5	-	5	7	10	13
Lena	40	43	48	53	59	67	74	85	98	111	116	125	129	10	5	-	2	5	8
Kraby	42	45	50	55	61	69	76	87	100	113	118	127	131	12	7	2	-	3	6
Bilitt	45	48	53	58	64	72	79	90	103	116	121	130	134	15	10	5	3	-	3
Skreia	48	51	56	61	67	75	82	93	106	119	124	133	137	18	13	8	6	3	-

	Eidsvoll	Minnesund	Morskogen	Strandlykkja	Espa	Tangen	Steinsrud	Stange	Ottestad	Hamar	Jessnes	Brumunddal	Veldre	Rudshøgda	Ringsaker	Moelv	Ring	Brøttum	Bergseng	Lillehammer
68 Eidsvoll	—	8	16	22	29	34	39	46	51	58	65	72	76	80	85	88	92	101	107	116
Minnesund	8	—	8	14	21	26	31	38	43	50	57	64	68	72	77	80	84	93	99	108
Morskogen	16	8	—	6	13	18	23	30	35	42	49	56	60	64	69	72	76	85	91	100
Strandlykkja	22	14	6	—	7	12	17	24	29	36	43	50	54	58	63	66	70	79	85	94
Espa	29	21	13	7	—	5	10	17	22	29	36	43	47	51	56	59	63	72	78	87
Tangen	34	26	18	12	5	—	5	12	17	24	31	38	42	46	51	54	58	67	73	82
Steinsrud	39	31	23	17	10	5	—	7	12	19	26	33	37	41	46	49	53	62	68	77
Stange	46	38	30	24	17	12	7	—	5	12	19	26	30	34	39	42	46	55	61	70
Ottestad	51	43	35	29	22	17	12	5	—	7	14	21	25	29	34	37	41	50	56	65
Hamar	58	50	42	36	29	24	19	12	7	—	7	14	18	22	27	30	34	43	49	58
Jessnes	65	57	49	43	36	31	26	19	14	7	—	7	11	15	20	23	27	36	42	51
Brumunddal	72	64	56	50	43	38	33	26	21	14	7	—	4	8	13	16	20	29	35	44
Veldre	76	68	60	54	47	42	37	30	25	18	11	4	—	4	9	12	16	25	31	40
Rudshøgda	80	72	64	58	51	46	41	34	29	22	15	8	4	—	5	8	12	21	27	36
Ringsaker	85	77	69	63	56	51	46	39	34	27	20	13	9	5	—	3	7	16	22	31
Moelv	88	80	72	66	59	54	49	42	37	30	23	16	12	8	3	—	4	13	19	28
Ring	92	84	76	70	63	58	53	46	41	34	27	20	16	12	7	4	—	9	15	24
Brøttum	101	93	85	79	72	67	62	55	50	43	36	29	25	21	16	13	9	—	6	15
Bergseng	107	99	91	85	78	73	68	61	56	49	42	35	31	27	22	19	15	6	—	9
Lillehammer	116	108	100	94	87	82	77	70	65	58	51	44	40	36	31	28	24	15	9	—
Fåberg	124	116	108	102	95	90	85	78	73	66	59	52	48	44	39	36	32	23	17	8
Hunder	129	121	113	107	100	95	90	83	78	71	64	57	53	49	44	41	37	28	22	13
Øyer	135	127	119	113	106	101	96	89	84	77	70	63	59	55	50	47	43	34	28	19
Tretten	146	138	130	124	117	112	107	100	95	88	81	74	70	66	61	58	54	45	39	30
Losna	156	148	140	134	127	122	117	110	105	98	91	84	80	76	71	68	64	55	49	40
Fåvang	164	156	148	142	135	130	125	118	113	106	99	92	88	84	79	76	72	63	57	48
Ringebu	174	166	158	152	145	140	135	128	123	116	109	102	98	94	89	86	82	73	67	58
Frya <i>SP(b)</i>	180	172	164	158	151	146	141	134	129	122	115	108	104	100	95	92	88	79	73	64
Hundorp	184	176	168	162	155	150	145	138	133	126	119	112	108	104	99	96	92	83	77	68
Sør-Fron	188	180	172	166	159	154	149	142	137	130	123	116	112	108	103	100	96	87	81	72
Harpefoss	191	183	175	169	162	157	152	145	140	133	126	119	115	111	106	103	99	90	84	75
Vinstra	198	190	182	176	169	164	159	152	147	140	133	126	122	118	113	110	106	97	91	82
Kvam	208	200	192	186	179	174	169	162	157	150	143	136	132	128	123	120	116	107	101	92
Sjøa	218	210	202	196	189	184	179	172	167	160	153	146	142	138	133	130	126	117	111	102
Otta	229	221	213	207	200	195	190	183	178	171	164	157	153	149	144	141	137	128	122	113
Sel	241	233	225	219	212	207	202	195	190	183	176	169	165	161	156	153	149	140	134	125
Brennhaug	254	246	238	232	225	220	215	208	203	196	189	182	178	174	169	166	162	153	147	138
Dovre	263	255	247	241	234	229	224	217	212	205	198	191	187	183	178	175	171	162	156	147
Dombås	275	267	259	253	246	241	236	229	224	217	210	203	199	195	190	187	183	174	168	159

Fortsettelse neste side.

	Fåberg	Hunder	Øyer	Tretten	Losna	Fåvang	Ringebu	Frya SP(b)	Hundorp	Sør-Fron	Harpefoss	Vinstra	Kvam	Sjoa	Otta	Sel	Brennhaug	Dovre	Dombås
Eidsvoll	124	129	135	146	156	164	174	180	184	188	191	198	208	218	229	241	254	263	275
Minnesund	116	121	127	138	148	156	166	172	176	180	183	190	200	210	221	233	246	255	267
Morskogen	108	113	119	130	140	148	158	164	168	172	175	182	192	202	213	225	238	247	259
Strandlykkja	102	107	113	124	134	142	152	158	162	166	169	176	186	196	207	219	232	241	253
Espa	95	100	106	117	127	135	145	151	155	159	162	169	179	189	200	212	225	234	246
Tangen	90	95	101	112	122	130	140	146	150	154	157	164	174	184	195	207	220	229	241
Steinsrud	85	90	96	107	117	125	135	141	145	149	152	159	169	179	190	202	215	224	236
Stange	78	83	89	100	110	118	128	134	138	142	145	152	162	172	183	195	208	217	229
Ottestad	73	78	84	95	105	113	123	129	133	137	140	147	157	167	178	190	203	212	224
Hamar	66	71	77	88	98	106	116	122	126	130	133	140	150	160	171	183	196	205	217
Jessnes	59	64	70	81	91	99	109	115	119	123	126	133	143	153	164	176	189	198	210
Brumunddal	52	57	63	74	84	92	102	108	112	116	119	126	136	146	157	169	182	191	203
Veldre	48	53	59	70	80	88	98	104	108	112	115	122	132	142	153	165	178	187	199
Rudshøgda	44	49	55	66	76	84	94	100	104	108	111	118	128	138	149	161	174	183	195
Ringsaker	39	44	50	61	71	79	89	95	99	103	106	113	123	133	144	156	169	178	190
Moelv	36	41	47	58	68	76	86	92	96	100	103	110	120	130	141	153	166	175	187
Ring	32	37	43	54	64	72	82	88	92	96	99	106	116	126	137	149	162	171	183
Brøttum	23	28	34	45	55	63	73	79	83	87	90	97	107	117	128	140	153	162	174
Bergseng	17	22	28	39	49	57	67	73	77	81	84	91	101	111	122	134	147	156	168
Lillehammer	8	13	19	30	40	48	58	64	68	72	75	82	92	102	113	125	138	147	159
Fåberg	-	5	11	22	32	40	50	56	60	64	67	74	84	94	105	117	130	139	151
Hunder	5	-	6	17	27	35	45	51	55	59	62	69	79	89	100	112	125	134	146
Øyer	11	6	-	11	21	29	39	45	49	53	56	63	73	83	94	106	119	128	140
Tretten	22	17	11	-	10	18	28	34	38	42	45	52	62	72	83	95	108	117	129
Losna	32	27	21	10	-	8	18	24	28	32	35	42	52	62	73	85	98	107	119
Fåvang	40	35	29	18	8	-	10	16	20	24	27	34	44	54	65	77	90	99	111
Ringebu	50	45	39	28	18	10	-	6	10	14	17	24	34	44	55	67	80	89	101
Frya SP(b)	56	51	45	34	24	16	6	-	4	8	11	18	28	38	49	61	74	83	95
Hundorp	60	55	49	38	28	20	10	4	-	4	7	14	24	34	45	57	70	79	91
Sør-Fron	64	59	53	42	32	24	14	8	4	-	3	10	20	30	41	53	66	75	87
Harpefoss	67	62	56	45	35	27	17	11	7	3	-	7	17	27	38	50	63	72	84
Vinstra	74	69	63	52	42	34	24	18	14	10	7	-	10	20	31	43	56	65	77
Kvam	84	79	73	62	52	44	34	28	24	20	17	10	-	10	21	33	46	55	67
Sjoa	94	89	83	72	62	54	44	38	34	30	27	20	10	-	11	23	36	45	57
Otta	105	100	94	83	73	65	55	49	45	41	38	31	21	11	-	12	25	34	46
Sel	117	112	106	95	85	77	67	61	57	53	50	43	33	23	12	-	13	22	34
Brennhaug	130	125	119	108	98	90	80	74	70	66	63	56	46	36	25	13	-	9	21
Dovre	139	134	128	117	107	99	89	83	79	75	72	65	55	45	34	22	9	-	12
Dombås	151	146	140	129	119	111	101	95	91	87	84	77	67	57	46	34	21	12	-

	Hamar	Hjellum	Ilseng	Hørsand	Ådalsbruk	Løten	Midtskog	Elverum	Grundset	Øksna	Rudstad	Åsta	Rena	Steinvik	Opphus	Rasta
Hamar	—	5	9	12	14	17	27	32	38	45	49	58	65	78	88	98
Hjellum	5	—	4	7	9	12	22	27	33	40	44	53	60	73	83	93
Ilseng	9	4	—	3	5	8	18	23	29	36	40	49	56	69	79	89
—Hørsand	12	7	3	—	2	5	15	20	26	33	37	46	53	66	76	86
—Ådalsbruk	14	9	5	2	—	3	13	18	24	31	35	44	51	64	74	84
Løten	17	12	8	5	3	—	10	15	21	28	32	41	48	61	71	81
—Midtskog	27	22	18	15	13	10	—	5	11	18	22	31	38	51	61	71
Elverum	32	27	23	20	18	15	5	—	6	13	17	26	33	46	56	66
—Grundset	38	33	29	26	24	21	11	6	—	7	11	20	27	40	50	60
—Øksna	45	40	36	33	31	28	18	13	7	—	4	13	20	33	43	53
Rudstad	49	44	40	37	35	32	22	17	11	4	—	9	16	29	39	49
—Åsta	58	53	49	46	44	41	31	26	20	13	9	—	7	20	30	40
Rena	65	60	56	53	51	48	38	33	27	20	16	7	—	13	23	33
Steinvik	78	73	69	66	64	61	51	46	40	33	29	20	13	—	10	20
Opphus	88	83	79	76	74	71	61	56	50	43	39	30	23	10	—	10
Rasta	98	93	89	86	84	81	71	66	60	53	49	40	33	20	10	—
—Evenstad	102	97	93	90	88	85	75	70	64	57	53	44	37	24	14	4
Stai	112	107	103	100	98	95	85	80	74	67	63	54	47	34	24	14
Koppang	121	116	112	109	107	104	94	89	83	76	72	63	56	43	33	23
—Bjørånes	136	131	127	124	122	119	109	104	98	91	87	78	71	58	48	38
Atna	146	141	137	134	132	129	119	114	108	101	97	88	81	68	58	48
Hanestad	159	154	150	147	145	142	132	127	121	114	110	101	94	81	71	61
Barkald	178	173	169	166	164	161	151	146	140	133	129	120	113	100	90	80
—Bellingmo	186	181	177	174	172	169	159	154	148	141	137	128	121	108	98	88
Alvdal	198	193	189	186	184	181	171	166	160	153	149	140	133	120	110	100
—Auma	211	206	202	199	197	194	184	179	173	166	162	153	146	133	123	113
Tynset	221	216	212	209	207	204	194	189	183	176	172	163	156	143	133	123
—Telneset	231	226	222	219	217	214	204	199	193	186	182	173	166	153	143	133
Tolga	242	237	233	230	228	225	215	210	204	197	193	184	177	164	154	144
Os	259	254	250	247	245	242	232	227	221	214	210	201	194	181	171	161
—Høstøien SPL(b)	266	261	257	254	252	249	239	234	228	221	217	208	201	188	178	168
Røros	273	268	264	261	259	256	246	241	235	228	224	215	208	195	185	175
—Orvos	280	275	271	268	266	263	253	248	242	235	231	222	215	202	192	182
Glåmos	286	281	277	274	272	269	259	254	248	241	237	228	221	208	198	188
—Rugldalen	294	289	285	282	280	277	267	262	256	249	245	236	229	216	206	196
Reitan	306	301	297	294	292	289	279	274	268	261	257	248	241	228	218	208
—Ålen	312	307	303	300	298	295	285	280	274	267	263	254	247	234	224	214
—Stensli	317	312	308	305	303	300	290	285	279	272	268	259	252	239	229	219
Haltdalen	328	323	319	316	314	311	301	296	290	283	279	270	263	250	240	230
—Langlete	337	332	328	325	323	320	310	305	299	292	288	279	272	259	249	239
—Reitstøa	346	341	337	334	332	329	319	314	308	301	297	288	281	268	258	248
Singsås	354	349	345	342	340	337	327	322	316	309	305	296	289	276	266	256
—Bjørøgen	360	355	351	348	346	343	333	328	322	315	311	302	295	282	272	262
—Kotsøy	365	360	356	353	351	348	338	333	327	320	316	307	300	287	277	267
—Rognes	373	368	364	361	359	356	346	341	335	328	324	315	308	295	285	275
Støren	—	379	375	372	370	367	357	352	346	339	335	326	319	306	296	286

Fortsettelse neste side.

	Evenstad	Stai	Koppang	Bjørånes	Atna	Hanestad	Barkald	Bellingmo	Alvdal	Auma	Tynset	Telneset	Tolga	Os
Hamar	102	112	121	136	146	159	178	186	198	211	221	231	242	259
Hjellum	97	107	116	131	141	154	173	181	193	206	216	226	237	254
Ilseeng	93	103	112	127	137	150	169	177	189	202	212	222	233	250
-Hørsand	90	100	109	124	134	147	166	174	186	199	209	219	230	247
-Ådalsbruk	88	98	107	122	132	145	164	172	184	197	207	217	228	245
Løten	85	95	104	119	129	142	161	169	181	194	204	214	225	242
-Midtskog	75	85	94	109	119	132	151	159	171	184	194	204	215	232
Elverum	70	80	89	104	114	127	146	154	166	179	189	199	210	227
Grundset	64	74	83	98	108	121	140	148	160	173	183	193	204	221
Øksna	57	67	76	91	101	114	133	141	153	166	176	186	197	214
Rudstad	53	63	72	87	97	110	129	137	149	162	172	182	193	210
Åsta	44	54	63	78	88	101	120	128	140	153	163	173	184	201
Rena	37	47	56	71	81	94	113	121	133	146	156	166	177	194
Steinvik	24	34	43	58	68	81	100	108	120	133	143	153	164	181
Opphus	14	24	33	48	58	71	90	98	110	123	133	143	154	171
Rasta	4	14	23	38	48	61	80	88	100	113	123	133	144	161
Evenstad	-	10	19	34	44	57	76	84	96	109	119	129	140	157
Stai	10	-	9	24	34	47	66	74	86	99	109	119	130	147
Koppang	19	9	-	15	25	38	57	65	77	90	100	110	121	138
Bjørånes	34	24	15	-	10	23	42	50	62	75	85	95	106	123
Atna	44	34	25	10	-	13	32	40	52	65	75	85	96	113
Hanestad	57	47	38	23	13	-	19	27	39	52	62	72	83	100
Barkald	76	66	57	42	32	19	-	8	20	33	43	53	64	81
Bellingmo	84	74	65	50	40	27	8	-	12	25	35	45	56	73
Alvdal	96	86	77	62	52	39	20	12	-	13	23	33	44	61
Auma	109	99	90	75	65	52	33	25	13	-	10	20	31	48
Tynset	119	109	100	85	75	62	43	35	23	10	-	10	21	38
Telneset	129	119	110	95	85	72	53	45	33	20	10	-	11	28
Tolga	140	130	121	106	96	83	64	56	44	31	21	11	-	17
Os	157	147	138	123	113	100	81	73	61	48	38	28	17	-
Høsoien SPL(b)	164	154	145	130	120	107	88	80	68	55	45	35	24	7
Røros	171	161	152	137	127	114	95	87	75	62	52	42	31	4
Orvos	179	168	159	144	134	121	102	94	82	69	59	49	38	11
Glåmos	184	174	165	150	140	127	108	100	88	75	65	55	44	17
Rugdalen	192	182	173	158	148	135	116	108	96	83	73	63	52	15
Reitan	204	194	185	170	160	147	128	120	108	95	85	75	64	17
Ålen	210	200	191	176	166	153	134	126	114	101	91	81	70	13
Stensli	215	205	196	181	171	158	139	131	119	106	96	86	75	18
Haltdalen	226	216	207	192	182	169	150	142	130	117	107	97	86	19
Langlete	235	225	216	201	191	178	159	151	139	126	116	106	95	28
Reitstøa	244	234	225	210	200	187	168	160	148	135	125	115	104	37
Singsås	252	242	233	218	208	195	176	168	156	143	133	123	112	35
Bjørøgen	258	248	239	224	214	201	182	174	162	149	139	129	118	111
Kotsøy	263	253	244	229	219	206	187	179	167	154	144	134	123	116
Rognes	271	261	252	237	227	214	195	187	175	162	152	142	131	114
Støren	282	272	263	248	238	225	206	198	186	173	163	153	142	125

Fortsettelse neste side.

	Høsoien SPL(b)	Røros	Orvos	Glåmos	Rugldalen	Reitan	Ålen	Stensli	Haldalen	Langlete	Reitstøa	Singsås	Bjørgen	Kotsøy	Rognes	Støren
Hamar	266	273	280	286	294	306	312	317	328	337	346	354	360	365	373	-
Hjellum	261	268	275	281	289	301	307	312	323	332	341	349	355	360	368	379
Ilseeng	257	264	271	277	285	297	303	308	319	328	337	345	351	356	364	375
Hørsand	254	261	268	274	282	294	300	305	316	325	334	342	348	353	361	372
Ådalsbruk	252	259	266	272	280	292	298	303	314	323	332	340	346	351	359	370
Løten	249	256	263	269	277	289	295	300	311	320	329	337	343	348	356	367
Midtskog	239	246	253	259	267	279	285	290	301	310	319	327	333	338	346	357
Elverum	234	241	248	254	262	274	280	285	296	305	314	322	328	333	341	352
Grundset	228	235	242	248	256	268	274	279	290	299	308	316	322	327	335	346
Øksna	221	228	235	241	249	261	267	272	283	292	301	309	315	320	328	339
Rudstad	217	224	231	237	245	257	263	268	279	288	297	305	311	316	324	335
Åsta	208	215	222	228	236	248	254	259	270	279	288	296	302	307	315	326
Rena	201	208	215	221	229	241	247	252	263	272	281	289	295	300	308	319
Steinvik	188	195	202	208	216	228	234	239	250	259	268	276	282	287	295	306
Opphus	178	185	192	198	206	218	224	229	240	249	258	266	272	277	285	296
Rasta	168	175	182	188	196	208	214	219	230	239	248	256	262	267	275	286
Evenstad	164	171	178	184	192	204	210	215	226	235	244	252	258	263	271	282
Stai	154	161	168	174	182	194	200	205	216	225	234	242	248	253	261	272
Koppang	145	152	159	165	173	185	191	196	207	216	225	233	239	244	252	263
Bjørånes	130	137	144	150	158	170	176	181	192	201	210	218	224	229	237	248
Atna	120	127	134	140	148	160	166	171	182	191	200	208	214	219	227	238
Hanestad	107	114	121	127	135	147	153	158	169	178	187	195	201	206	214	225
Barkald	88	95	102	108	116	128	134	139	150	159	168	176	182	187	195	206
Bellingmo	80	87	94	100	108	120	126	131	142	151	160	168	174	179	187	198
Alvdal	68	75	82	88	96	108	114	119	130	139	148	156	162	167	175	186
Auma	55	62	69	75	83	95	101	106	117	126	135	143	149	154	162	173
Tynset	45	52	59	65	73	85	91	96	107	116	125	133	139	144	152	163
Telneset	35	42	49	55	63	75	81	86	97	106	115	123	129	134	142	153
Tolga	24	31	38	44	52	64	70	75	86	95	104	112	118	123	131	142
Os	7	14	21	27	35	47	53	58	69	78	87	95	101	106	114	125
Høsoien SPL(b)	-	7	14	20	28	40	46	51	62	71	80	88	94	99	107	118
Røros	7	-	7	13	21	33	39	44	55	64	73	81	87	92	100	111
Orvos	14	7	-	6	14	26	32	37	48	57	66	74	80	85	93	104
Glåmos	20	13	6	-	8	20	26	31	42	51	60	68	74	79	87	98
Rugldalen	28	21	14	8	-	12	18	23	34	43	52	60	66	71	79	90
Reitan	40	33	26	20	12	-	6	11	22	31	40	48	54	59	67	78
Ålen	46	39	32	26	18	6	-	5	16	25	34	42	48	53	61	72
Stensli	51	44	37	31	23	11	5	-	11	20	29	37	43	48	56	67
Haldalen	62	55	48	42	34	22	16	11	-	9	18	26	32	37	45	56
Langlete	71	64	57	51	43	31	25	20	9	-	9	17	23	28	36	47
Reitstøa	80	73	66	60	52	40	34	29	18	9	-	8	14	19	27	38
Singsås	88	81	74	68	60	48	42	37	26	17	8	-	6	11	19	30
Bjørgen	94	87	80	74	66	54	48	43	32	23	14	6	-	5	13	24
Kotsøy	99	92	85	79	71	59	53	48	37	28	19	11	5	-	8	19
Rognes	107	100	93	87	79	67	61	56	45	36	27	19	13	8	-	11
Støren	118	111	104	98	90	78	72	67	56	47	38	30	24	19	11	-

	Dombås	Bottheim	Lesja	Lora	Lesjaverk	Lesjaskog	Bjørli	Verma	Flatmark	Marstein	Romsdalshorn	Åndalsnes
Dombås	—	9	18	27	37	48	57	75	88	96	106	114
— Bottheim	9	—	9	18	28	39	48	66	79	87	97	105
— Lesja	18	9	—	9	19	30	39	57	70	78	88	96
— Lora	27	18	9	—	10	21	30	48	61	69	79	87
— Lesjaverk	37	28	19	10	—	11	20	38	51	59	69	77
— Lesjaskog	48	39	30	21	11	—	9	27	40	48	58	66
— Bjørli	57	48	39	30	20	9	—	18	31	39	49	57
— Verma	75	66	57	48	38	27	18	—	13	21	31	39
— Flatmark	88	79	70	61	51	40	31	13	—	8	18	26
— Marstein	96	87	78	69	59	48	39	21	8	—	10	18
— Romsdalshorn	106	97	88	79	69	58	49	31	18	10	—	8
— Åndalsnes	114	105	96	87	77	66	57	39	26	18	8	—

	Dombås	Fokstua	Vålåsjo	Hjerkinn	Kongsvoll	Drivstua	Engan	Driva	Oppdal	Fagerhaug	Ulsberg	Berkåk	Garli	Soknedal	Snoan	Støren	Hovin	Lundamo	Ler	Kvål	Søberg	Melhus	Nypan	Heimdal	Selsbakk	Marienberg <i>S(b)</i>	Skansen <i>SP(b)</i>	Trondheim
Dombås	—	19	30	39	50	64	73	79	87	99	113	124	135	144	149	158	165	172	178	183	187	190	195	199	204	208	209	210
-Fokstua	19	—	11	20	31	45	54	60	68	80	94	105	116	125	130	139	146	153	159	164	168	171	176	180	185	189	190	191
-Vålåsjo	30	11	—	9	20	34	43	49	57	69	83	94	105	114	119	128	135	142	148	153	157	160	165	169	174	178	179	180
-Hjerkinn	39	20	9	—	11	25	34	40	48	60	74	85	96	105	110	119	126	133	139	144	148	151	156	160	165	169	170	171
-Kongsvoll	50	31	20	11	—	14	23	29	37	49	63	74	85	94	99	108	115	122	128	133	137	140	145	149	154	158	159	160
-Drivstua	64	45	34	25	14	—	9	15	23	35	49	60	71	80	85	94	101	108	114	119	123	126	131	135	140	144	145	146
-Engan	73	54	43	34	23	9	—	6	14	26	40	51	62	71	76	85	92	99	105	110	114	117	122	126	131	135	136	137
-Driva	79	60	49	40	29	15	6	—	8	20	34	45	56	65	70	79	86	93	99	104	108	111	116	120	125	129	130	131
-Oppdal	87	68	57	48	37	23	14	8	—	12	26	37	48	57	62	71	78	85	91	96	100	103	108	112	117	121	122	123
-Fagerhaug	99	80	69	60	49	35	26	20	12	—	14	25	36	45	50	59	66	73	79	84	88	91	96	100	105	109	110	111
Ulsberg	113	94	83	74	63	49	40	34	26	14	—	11	22	31	36	45	52	59	65	70	74	77	82	86	91	95	96	97
-Berkåk	124	105	94	85	74	60	51	45	37	25	11	—	11	20	25	34	41	48	54	59	63	66	71	75	80	84	85	86
-Garli	135	116	105	96	85	71	62	56	48	36	22	11	—	9	14	23	30	37	43	48	52	55	60	64	69	73	74	75
-Soknedal	144	125	114	105	94	80	71	65	57	45	31	20	9	—	5	14	21	28	34	39	43	46	51	55	60	64	65	66
-Snoan	149	130	119	110	99	85	76	70	62	50	36	25	14	5	—	9	16	23	29	34	38	41	46	50	55	59	60	61
Støren	158	139	128	119	108	94	85	79	71	59	45	34	23	14	9	—	7	14	20	25	29	32	37	41	46	50	51	52
-Hovin	165	146	135	126	115	101	92	86	78	66	52	41	30	21	16	7	—	7	13	18	22	25	30	34	39	43	44	45
-Lundamo	172	153	142	133	122	108	99	93	85	73	59	48	37	28	23	14	7	—	6	11	15	18	23	27	32	36	37	38
-Ler	178	159	148	139	128	114	105	99	91	79	65	54	43	34	29	20	13	6	—	5	9	12	17	21	26	30	31	32
-Kvål	183	164	153	144	133	119	110	104	96	84	70	59	48	39	34	25	18	11	5	—	4	7	12	16	21	25	26	27
-Søberg	187	168	157	148	137	123	114	108	100	88	74	63	52	43	38	29	22	15	9	4	—	3	8	12	17	21	22	23
-Melhus	190	171	160	151	140	126	117	111	103	91	77	66	55	46	41	32	25	18	12	7	3	—	5	9	14	18	19	20
-Nypan	195	176	165	156	145	131	122	116	108	96	82	71	60	51	46	37	30	23	17	12	8	5	—	4	9	13	14	15
-Heimdal	199	180	169	160	149	135	126	120	112	100	86	75	64	55	50	41	34	27	21	16	12	9	4	—	5	9	10	11
-Selsbakk	204	185	174	165	154	140	131	125	117	105	91	80	69	60	55	46	39	32	26	21	17	14	9	5	—	4	5	6
Marienberg <i>S(b)</i>	208	189	178	169	158	144	135	129	121	109	95	84	73	64	59	50	43	36	30	25	21	18	13	9	4	—	1	2
-Skansen <i>SP(b)</i>	209	190	179	170	159	145	136	130	122	110	96	85	74	65	60	51	44	37	31	26	22	19	14	10	5	1	—	1
Trondheim	210	191	180	171	160	146	137	131	123	111	97	86	75	66	61	52	45	38	32	27	23	20	15	11	6	2	1	—

	Trondheim	Lademoen <i>SP(b)</i>	Leangen	Charlottenlund	Ranheim	Vikhamar	Malvik	Midtsandan <i>S(b)</i>	Hommelvik	Hell	Stjørdal	Skatval	Langstein	Åsen	Ronglan	Skogn	Levanger	Rinnan	Verdal	Fleskhus	Røra	Sparbu	Mære	Vist	Steinkjer	Byafossen
Trondheim	—	1	3	5	8	13	15	19	24	32	35	42	51	62	70	76	84	92	97	101	106	113	115	119	126	131
Lademoen <i>SP(b)</i>	1	—	2	4	7	12	14	18	23	31	34	41	50	61	69	75	83	91	96	100	105	112	114	118	125	130
Leangen	3	2	—	2	5	10	12	16	21	29	32	39	48	59	67	73	81	89	94	98	103	110	112	116	123	128
Charlottenlund	5	4	2	—	3	8	10	14	19	27	30	37	46	57	65	71	79	87	92	96	101	108	110	114	121	126
Ranheim	8	7	5	3	—	5	7	11	16	24	27	34	43	54	62	68	76	84	89	93	98	105	107	111	118	123
Vikhamar	13	12	10	8	5	—	2	6	11	19	22	29	38	49	57	63	71	79	84	88	93	100	102	106	113	118
Malvik	15	14	12	10	7	2	—	4	9	17	20	27	36	47	55	61	69	77	82	86	91	98	100	104	111	116
Midtsandan <i>S(b)</i>	19	18	16	14	11	6	4	—	5	13	16	23	32	43	51	57	65	73	78	82	87	94	96	100	107	112
Hommelvik	24	23	21	19	16	11	9	5	—	8	11	18	27	38	46	52	60	68	73	77	82	89	91	95	102	107
Hell	32	31	29	27	24	19	17	13	8	—	3	10	19	30	38	44	52	60	65	69	74	81	83	87	94	99
Stjørdal	35	34	32	30	27	22	20	16	11	3	—	7	16	27	35	41	49	57	62	66	71	78	80	84	91	96
Skatval	42	41	39	37	34	29	27	23	18	10	7	—	9	20	28	34	42	50	55	59	64	71	73	77	84	89
Langstein	51	50	48	46	43	38	36	32	27	19	16	9	—	11	19	25	33	41	46	50	55	62	64	68	75	80
Åsen	62	61	59	57	54	49	47	43	38	30	27	20	11	—	8	14	22	30	35	39	44	51	53	57	64	69
Ronglan	70	69	67	65	62	57	55	51	46	38	35	28	19	8	—	6	14	22	27	31	36	43	45	49	56	61
Skogn	76	75	73	71	68	63	61	57	52	44	41	34	25	14	6	—	8	16	21	25	30	37	39	43	50	55
Levanger	84	83	81	79	76	71	69	65	60	52	49	42	33	22	14	8	—	8	13	17	22	29	31	35	42	47
Rinnan	92	91	89	87	84	79	77	73	68	60	57	50	41	30	22	16	8	—	5	9	14	21	23	27	34	39
Verdal	97	96	94	92	89	84	82	78	73	65	62	55	46	35	27	21	13	5	—	4	9	16	18	22	29	34
Fleskhus	101	100	98	96	93	88	86	82	77	69	66	59	50	39	31	25	17	9	4	—	5	12	14	18	25	30
Røra	106	105	103	101	98	93	91	87	82	74	71	64	55	44	36	30	22	14	9	5	—	7	9	13	20	25
Sparbu	113	112	110	108	105	100	98	94	89	81	78	71	62	51	43	37	29	21	16	12	7	—	2	6	13	18
Mære	115	114	112	110	107	102	100	96	91	83	80	73	64	53	45	39	31	23	18	14	9	2	—	4	11	16
Vist	119	118	116	114	111	106	104	100	95	87	84	77	68	57	49	43	35	27	22	18	13	6	4	—	7	12
Steinkjer	126	125	123	121	118	113	111	107	102	94	91	84	75	64	56	50	42	34	29	25	20	13	11	7	—	5
Byafossen	131	130	128	126	123	118	116	112	107	99	96	89	80	69	61	55	47	39	34	30	25	18	16	12	5	—
Sunnan	137	136	134	132	129	124	122	118	113	105	102	95	86	75	67	61	53	45	40	36	31	24	22	18	11	6
Stod	145	144	142	140	137	132	130	126	121	113	110	103	94	83	75	69	61	53	48	44	39	32	30	26	19	14
Valøy	155	154	152	150	147	142	140	136	131	123	120	113	104	93	85	79	71	63	58	54	49	42	40	36	29	24
Jørstad	174	173	171	169	166	161	159	155	150	142	139	132	123	112	104	98	90	82	77	73	68	61	59	55	48	43
Snåsa	182	181	179	177	174	169	167	163	158	150	147	140	131	120	112	106	98	90	85	81	76	69	67	63	56	51
Agle	191	190	188	186	183	178	176	172	167	159	156	149	140	129	121	115	107	99	94	90	85	78	76	72	65	60
Lurudal	199	198	196	194	191	186	184	180	175	167	164	157	148	137	129	123	115	107	102	98	93	86	84	80	73	68
Formofoss	213	212	210	208	205	200	198	194	189	181	178	171	162	151	143	137	129	121	116	112	107	100	98	94	87	82
Grong	220	219	217	215	212	207	205	201	196	188	185	178	169	158	150	144	136	128	123	119	114	107	105	101	94	89
Eidum	36	35	33	31	28	23	21	17	12	4	7	14	23	34	42	48	56	64	69	73	78	85	87	91	98	103
Hegra	42	41	39	37	34	29	27	23	18	10	13	20	29	40	48	54	62	70	75	79	84	91	93	97	104	109
Sona <i>SPL(b)</i>	51	50	48	46	43	38	36	32	27	19	22	29	38	49	57	63	71	79	84	88	93	100	102	106	113	118
Flornes	57	56	54	52	49	44	42	38	33	25	28	35	44	55	63	69	77	85	90	94	99	106	108	112	119	124
Gudå	72	71	69	67	64	59	57	53	48	40	43	50	59	70	78	84	92	100	105	109	114	121	123	127	134	139
Meråker	81	80	78	76	73	68	66	62	57	49	52	59	68	79	87	93	101	109	114	118	123	130	132	136	143	148
Kopperå	88	87	85	83	80	75	73	69	64	56	59	66	75	86	94	100	108	116	121	125	130	137	139	143	150	155
Tevelidal <i>SP(b)</i>	100	99	97	95	92	87	85	81	76	68	71	78	87	98	106	112	120	128	133	137	142	149	151	155	162	167
Storlien <i>gr.</i>	102	101	99	97	94	89	87	83	78	70	73	80	89	100	108	114	122	130	135	139	144	151	153	157	164	169
Sjemsvoll	226	225	223	221	218	213	211	207	202	194	191	184	175	164	156	150	142	134	129	125	120	113	111	107	100	95
Øyheim	232	231	229	227	224	219	217	213	208	200	197	190	181	170	162	156	148	140	135	131	126	119	117	113	106	101
Øysletta	236	235	233	231	228	223	221	217	212	204	201	194	185	174	166	160	152	144	139	135	130	123	121	117	110	105
Skogmo	242	241	239	237	234	229	227	223	218	210	207	200	191	180	172	166	158	150	145	141	136	129	127	123	116	111
Overhalla	245	244	242	240	237	232	230	226	221	213	210	203	194	183	175	169	161	153	148	144	139	132	130	126	119	114
Øysvoll	249	248	246	244	241	236	234	230	225	217	214	207	198	187	179	173	165	157	152	148	143	136	134	130	123	118
Skage	256	255	253	251	248	243	241	237	232	224	221	214	205	194	186	180	172	164	159	155	150	143	141	137	130	125
Namsos	271	270	268	266	263	258	256	252	247	239	236	229	220	209	201	195	187	179	174	170	165	158	156	152	145	140

Fortsettelse neste side.

Sunnan	Stod	Valøy	Jørstad	Snåsa	Agle	Lurudal	Formofoss	Grong	Eidum	Hegra	Sona SPL(b)	Flornes	Gudå	Meråker	Kopperå	Tevelidal SP(b)	Storlien gr.	Sjemsvoll	Øyheim	Øysletta	Skogmo	Overhalla	Øysvoll	Skage	Namsos	
137	145	155	174	182	191	199	213	220	36	42	51	57	72	81	88	100	102	226	232	236	242	245	249	256	271	Trondheim
136	144	154	173	181	190	198	212	219	35	41	50	56	71	80	87	99	101	225	231	235	241	244	248	255	270	Lademoen SP(b)
134	142	152	171	179	188	196	210	217	33	39	48	54	69	78	85	97	99	223	229	233	239	242	246	253	268	Leangen
132	140	150	169	177	186	194	208	215	31	37	46	52	67	76	83	95	97	221	227	231	237	240	244	251	266	Charlottenlund
129	137	147	166	174	183	191	205	212	28	34	43	49	64	73	80	92	94	218	224	228	234	237	241	248	263	Ranheim
124	132	142	161	169	178	186	200	207	23	29	38	44	59	68	75	87	89	213	219	223	229	232	236	243	258	Vikhamar
122	130	140	159	167	176	184	198	205	21	27	36	42	57	66	73	85	87	211	217	221	227	230	234	241	256	Malvik
118	126	136	155	163	172	180	194	201	17	23	32	38	53	62	69	81	83	207	213	217	223	226	230	237	252	Midtsandan S(b)
113	121	131	150	158	167	175	189	196	12	18	27	33	48	57	64	76	78	202	208	212	218	221	225	232	247	Hommelvik
105	113	123	142	150	159	167	181	188	4	10	19	25	40	49	56	68	70	194	200	204	210	213	217	224	239	Hell
102	110	120	139	147	156	164	178	185	7	13	22	28	43	52	59	71	73	191	197	201	207	210	214	221	236	Stjørtdal
95	103	113	132	140	149	157	171	178	14	20	29	35	50	59	66	78	80	184	190	194	200	203	207	214	229	Skatval
86	94	104	123	131	140	148	162	169	23	29	38	44	59	68	75	87	89	175	181	185	191	194	198	205	220	Langstein
75	83	93	112	120	129	137	151	158	34	40	49	55	70	79	86	98	100	164	170	174	180	183	187	194	209	Åsen
67	75	85	104	112	121	129	143	150	42	48	57	63	78	87	94	106	108	156	162	166	172	175	179	186	201	Ronglan
61	69	79	98	106	115	123	137	144	48	54	63	69	84	93	100	112	114	150	156	160	166	169	173	180	195	Skogn
53	61	71	90	98	107	115	129	136	56	62	71	77	92	101	108	120	122	142	148	152	158	161	165	172	187	Levanger
45	53	63	82	90	99	107	121	128	64	70	79	85	100	109	116	128	130	134	140	144	150	153	157	164	179	Rinnan
40	48	58	77	85	94	102	116	123	69	75	84	90	105	114	121	133	135	129	135	139	145	148	152	159	174	Verdal
36	44	54	73	81	90	98	112	119	73	79	88	94	109	118	125	137	139	125	131	135	141	144	148	155	170	Fleskhus
31	39	49	68	76	85	93	107	114	78	84	93	99	114	123	130	142	144	120	126	130	136	139	143	150	165	Rora
24	32	42	61	69	78	86	100	107	85	91	100	106	121	130	137	149	151	113	119	123	129	132	136	143	158	Sparbu
22	30	40	59	67	76	84	98	105	87	93	102	108	123	132	139	151	153	111	117	121	127	130	134	141	156	Mære
18	26	36	55	63	72	80	94	101	91	97	106	112	127	136	143	155	157	107	113	117	123	126	130	137	152	Vist
11	19	29	48	56	65	73	87	94	98	104	113	119	134	143	150	162	164	100	106	110	116	119	123	130	145	Steinkjer
6	14	24	43	51	60	68	82	89	103	109	118	124	139	148	155	167	169	95	101	105	111	114	118	125	140	Byafossen
8	18	27	46	54	62	70	84	91	109	115	124	130	145	154	161	173	175	89	95	99	105	108	112	119	134	Sunnan
8	10	19	37	45	53	61	75	82	101	107	116	122	137	146	153	165	167	81	87	91	97	100	104	111	126	Stod
18	26	35	54	62	70	78	92	99	117	123	132	138	153	162	169	181	183	71	77	81	87	90	94	101	116	Valøy
37	45	54	73	81	90	98	112	119	126	134	142	150	164	172	179	191	193	106	112	117	123	126	130	137	152	Jørstad
45	53	62	81	89	97	105	119	126	133	141	149	157	171	179	187	201	203	115	121	126	132	137	143	150	165	Snåsa
54	62	70	88	96	104	112	126	133	140	148	156	164	178	186	194	208	210	118	124	129	135	140	146	153	168	Agle
62	70	78	96	104	112	120	134	141	148	156	164	172	186	194	202	216	218	120	126	131	137	142	148	155	170	Lurudal
76	84	92	110	118	126	134	148	155	162	170	178	186	200	208	216	230	232	132	138	143	149	154	160	167	182	Formofoss
83	91	99	117	125	133	141	155	162	169	177	185	193	207	215	223	237	239	140	146	151	157	162	168	175	190	Grong
109	117	127	146	154	163	171	185	192	—	6	15	21	36	45	52	64	66	198	204	208	214	217	221	228	243	Eidum
115	123	133	152	160	169	177	191	198	6	—	9	15	30	39	46	58	60	204	210	214	220	223	227	234	249	Hegra
124	132	142	161	169	178	186	200	207	15	9	—	6	21	30	37	49	51	213	219	223	229	232	236	243	258	Sona SPL(b)
130	138	148	167	175	184	192	206	213	21	15	6	—	15	24	31	43	45	219	225	229	235	238	242	249	264	Flornes
145	153	163	182	190	199	207	221	228	36	30	21	15	—	9	16	28	30	234	240	244	250	253	257	264	279	Gudå
154	162	172	191	199	208	216	230	237	45	39	30	24	9	—	7	19	21	243	249	253	259	262	266	273	288	Meråker
161	169	179	198	206	215	223	237	244	52	46	37	31	16	7	—	12	14	250	256	260	266	269	273	280	295	Kopperå
173	181	191	210	218	227	235	249	256	64	58	49	43	28	19	12	—	2	262	268	272	278	281	285	292	307	Tevelidal SP(b)
175	183	193	212	220	229	237	251	258	66	60	51	45	30	21	14	2	—	264	270	274	280	283	287	294	309	Storlien gr.
89	81	71	52	44	35	27	13	6	198	204	213	219	234	243	250	262	264	—	6	10	16	19	23	30	45	Sjemsvoll
95	87	77	58	50	41	33	19	12	204	210	219	225	240	249	256	268	270	6	—	4	10	13	17	24	39	Øyheim
99	91	81	62	54	45	37	23	16	208	214	223	229	244	253	260	272	274	10	4	—	6	9	13	20	35	Øysletta
105	97	87	68	60	51	43	29	22	214	220	229	235	250	259	266	278	280	16	10	6	—	3	7	14	29	Skogmo
108	100	90	71	63	54	46	32	25	217	223	232	238	253	262	269	281	283	19	13	9	3	—	4	11	26	Overhalla
112	104	94	75	67	58	50	36	29	221	227	236	242	257	266	273	285	287	23	17	13	7	4	—	7	22	Øysvoll
119	111	101	82	74	65	57	43	36	228	234	243	249	264	273	280	292	294	30	24	20	14	11	7	—	15	Skage
134	126	116	97	89	80	72	58	51	243	249	258	264	279	288	295	307	309	45	39	35	29	26	22	15	—	Namsos

	Grong	Gartland	Harran	Lassemoen	Flåtådal	Brekkvasselv	Namsskogan	Bjørnstad	Smalåsen	Majavatn	Sefrivatn	Svenningdal	Trofors	Laksfors	Eiterstrøm	Kvalfors	Mosjøen	Softing
Grong	—	9	16	35	47	58	71	83	93	102	112	135	148	159	169	174	186	194
Gartland	9	—	7	26	38	49	62	74	84	93	103	126	139	150	160	165	177	185
Harran	16	7	—	19	31	42	55	67	77	86	96	119	132	143	153	158	170	178
Lassemoen	35	26	19	—	12	23	36	48	58	67	77	100	113	124	134	139	151	159
Flåtådal	47	38	31	12	—	11	24	36	46	55	65	88	101	112	122	127	139	147
Brekkvasselv	58	49	42	23	11	—	13	25	35	44	54	77	90	101	111	116	128	136
Namsskogan	71	62	55	36	24	13	—	12	22	31	41	64	77	88	98	103	115	123
Bjørnstad	83	74	67	48	36	25	12	—	10	19	29	52	65	76	86	91	103	111
Smalåsen	93	84	77	58	46	35	22	10	—	9	19	42	55	66	76	81	93	101
Majavatn	102	93	86	67	55	44	31	19	9	—	10	33	46	57	67	72	84	92
Sefrivatn	112	103	96	77	65	54	41	29	19	10	—	23	36	47	57	62	74	82
Svenningdal	135	126	119	100	88	77	64	52	42	33	23	—	13	24	34	39	51	59
Trofors	148	139	132	113	101	90	77	65	55	46	36	13	—	11	21	26	38	46
Laksfors	159	150	143	124	112	101	88	76	66	57	47	24	11	—	10	15	27	35
Eiterstrøm	169	160	153	134	122	111	98	86	76	67	57	34	21	10	—	5	17	25
Kvalfors	174	165	158	139	127	116	103	91	81	72	62	39	26	15	5	—	12	20
Mosjøen	186	177	170	151	139	128	115	103	93	84	74	51	38	27	17	12	—	8
Softing	194	185	178	159	147	136	123	111	101	92	82	59	46	35	25	20	8	—
Holandsvika	199	190	183	164	152	141	128	116	106	97	87	64	51	40	30	25	13	5
Drevja	205	196	189	170	158	147	134	122	112	103	93	70	57	46	36	31	19	11
Toven	212	203	196	177	165	154	141	129	119	110	100	77	64	53	43	38	26	18
Drevvatn	221	212	205	186	174	163	150	138	128	119	109	86	73	62	52	47	35	27
Elsfjord	228	219	212	193	181	170	157	145	135	126	116	93	80	69	59	54	42	34
Røsså	245	236	229	210	198	187	174	162	152	143	133	110	97	86	76	71	59	51
Bjerka	249	240	233	214	202	191	178	166	156	147	137	114	101	90	80	75	63	55
Finneidfjord	253	244	237	218	206	195	182	170	160	151	141	118	105	94	84	79	67	59
Dalselv	266	257	250	231	219	208	195	183	173	164	154	131	118	107	97	92	80	72
Mo i Rana	278	269	262	243	231	220	207	195	185	176	166	143	130	119	109	104	92	84
Tverrånes	281	272	265	246	234	223	210	198	188	179	169	146	133	122	112	107	95	87
Skonseng	292	283	276	257	245	234	221	209	199	190	180	157	144	133	123	118	106	98
Storforshei	304	295	288	269	257	246	233	221	211	202	192	169	156	145	135	130	118	110
Grønfjelldal	308	299	292	273	261	250	237	225	215	206	196	173	160	149	139	134	122	114
Dunderland	323	314	307	288	276	265	252	240	230	221	211	188	175	164	154	149	137	129
Hjartåsen	333	324	317	298	286	275	262	250	240	231	221	198	185	174	164	159	147	139
Bolna	351	342	335	316	304	293	280	268	258	249	239	216	203	192	182	177	165	157
Stødi	362	353	346	327	315	304	291	279	269	260	250	227	214	203	193	188	176	168
Semskfjell	372	363	356	337	325	314	301	289	279	270	260	237	224	213	203	198	186	178
Lønsdal	383	374	367	348	336	325	312	300	290	281	271	248	235	224	214	209	197	189

Fortsettelse neste side.

Holandsvika	Drevja	Toven	Drevvatn	Elsfjord	Rosså	Bjerka	Finneidfjord	Dalselv	Mo i Rana	Tverrånes	Skonseng	Storforshei	Grønfjelldal	Dunderland	Hjartåsen	Bolna	Stødi	Semskfjell	Lønsdal	
199	205	212	221	228	245	249	253	266	278	281	292	304	308	323	333	351	362	372	383	Grong
190	196	203	212	219	236	240	244	257	269	272	283	295	299	314	324	342	353	363	374	Gartland
183	189	196	205	212	229	233	237	250	262	265	276	288	292	307	317	335	346	356	367	Harran
164	170	177	186	193	210	214	218	231	243	246	257	269	273	288	298	316	327	337	348	Lassemoen
152	158	165	174	181	198	202	206	219	231	234	245	257	261	276	286	304	315	325	336	Flåtådal
141	147	154	163	170	187	191	195	208	220	223	234	246	250	265	275	293	304	314	325	Brekkvasselv
128	134	141	150	157	174	178	182	195	207	210	221	233	237	252	262	280	291	301	312	Namsskogan
116	122	129	138	145	162	166	170	183	195	198	209	221	225	240	250	268	279	289	300	Bjørnstad
106	112	119	128	135	152	156	160	173	185	188	199	211	215	230	240	258	269	279	290	Smalåsen
97	103	110	119	126	143	147	151	164	176	179	190	202	206	221	231	249	260	270	281	Majavatn
87	93	100	109	116	133	137	141	154	166	169	180	192	196	211	221	239	250	260	271	Sefrivatn
64	70	77	86	93	110	114	118	131	143	146	157	169	173	188	198	216	227	237	248	Svenningdal
51	57	64	73	80	97	101	105	118	130	133	144	156	160	175	185	203	214	224	235	Trofors
40	46	53	62	69	86	90	94	107	119	122	133	145	149	164	174	192	203	213	224	Laksfors
30	36	43	52	59	76	80	84	97	109	112	123	135	139	154	164	182	193	203	214	Eiterstrøm
25	31	38	47	54	71	75	79	92	104	107	118	130	134	149	159	177	188	198	209	Kvalfors
13	19	26	35	42	59	63	67	80	92	95	106	118	122	137	147	165	176	186	197	Mosjøen
5	11	18	27	34	51	55	59	72	84	87	98	110	114	129	139	157	168	178	189	Softing
—	6	13	22	29	46	50	54	67	79	82	93	105	109	124	134	152	163	173	184	Holandsvika
6	—	7	16	23	40	44	48	61	73	76	87	99	103	118	128	146	157	167	178	Drevja
13	7	—	9	16	33	37	41	54	66	69	80	92	96	111	121	139	150	160	171	Toven
22	16	9	—	7	24	28	32	45	57	60	71	83	87	102	112	130	141	151	162	Drevvatn
29	23	16	7	—	17	21	25	38	50	53	64	76	80	95	105	123	134	144	155	Elsfjord
46	40	33	24	17	—	4	8	21	33	36	47	59	63	78	88	106	117	127	138	Rosså
50	44	37	28	21	4	—	4	17	29	32	43	55	59	74	84	102	113	123	134	Bjerka
54	48	41	32	25	8	4	—	13	25	28	39	51	55	70	80	98	109	119	130	Finneidfjord
67	61	54	45	38	21	17	13	—	12	15	26	38	42	57	67	85	96	106	117	Dalselv
79	73	66	57	50	33	29	25	12	—	3	14	26	30	45	55	73	84	94	105	Mo i Rana
82	76	69	60	53	36	32	28	15	3	—	11	23	27	42	52	70	81	91	102	Tverrånes
93	87	80	71	64	47	43	39	26	14	11	—	12	16	31	41	59	70	80	91	Skonseng
105	99	92	83	76	59	55	51	38	26	23	12	—	4	19	29	47	58	68	79	Storforshei
109	103	96	87	80	63	59	55	42	30	27	16	4	—	15	25	43	54	64	75	Grønfjelldal
124	118	111	102	95	78	74	70	57	45	42	31	19	15	—	10	28	39	49	60	Dunderland
134	128	121	112	105	88	84	80	67	55	52	41	29	25	10	—	18	29	39	50	Hjartåsen
152	146	139	130	123	106	102	98	85	73	70	59	47	43	28	18	—	11	21	32	Bolna
163	157	150	141	134	117	113	109	96	84	81	70	58	54	38	29	11	—	10	21	Stødi
173	167	160	151	144	127	123	119	106	94	91	80	68	64	49	39	21	10	—	11	Semskfjell
184	178	171	162	155	138	134	130	117	105	102	91	79	75	60	50	32	21	11	—	Lønsdal

	Oslo	Skarpsno S(b)	Skøyen	Bestun SP(b)	Lysaker	Stabekk	Høvik	Blommenholm S(b)	Sandvika	Slependen SP(b)	Billingstad	Hvalstad	Høn SP(b)	Asker	Heggedal	Røyken	Spikkestad	Lier	Kjellstad SP(b)	Brakerøya S(b)	Drammen	Skoger	Galleberg	Sande
Oslo	—	2	3	4	6	8	10	11	13	15	17	19	21	23	29	34	37	46	48	51	53	63	69	73
Skarpsno S(b)	2	—	1	2	4	6	8	9	11	13	15	17	19	21	27	32	35	44	46	49	51	61	67	71
Skøyen	3	1	—	1	3	5	7	8	10	12	14	16	18	20	26	31	34	43	45	48	50	60	66	70
Bestun SP(b)	4	2	1	—	2	4	6	7	9	11	13	15	17	19	25	30	33	42	44	47	49	59	65	69
Lysaker	6	4	3	2	—	2	4	5	7	9	11	13	15	17	23	28	31	40	42	45	47	57	63	67
Stabekk	8	6	5	4	2	—	2	3	5	7	9	11	13	15	21	26	29	38	40	43	45	55	61	65
Høvik	10	8	7	6	4	2	—	1	3	5	7	9	11	13	19	24	27	36	38	41	43	53	59	63
Blommenholm S(b)	11	9	8	7	5	3	1	—	2	4	6	8	10	12	18	23	26	35	37	40	42	52	58	62
Sandvika	13	11	10	9	7	5	3	2	—	2	4	6	8	10	16	21	24	33	35	38	40	50	56	60
Slependen SP(b)	15	13	12	11	9	7	5	4	2	—	2	4	6	8	14	19	22	31	33	36	38	48	54	58
Billingstad	17	15	14	13	11	9	7	6	4	2	—	2	4	6	12	17	20	29	31	34	36	46	52	56
Hvalstad	19	17	16	15	13	11	9	8	6	4	2	—	2	4	10	15	18	27	29	32	34	44	50	54
Høn SP(b)	21	19	18	17	15	13	11	10	8	6	4	2	—	2	8	13	16	25	27	30	32	42	48	52
Asker	23	21	20	19	17	15	13	12	10	8	6	4	2	—	6	11	14	23	25	28	30	40	46	50
Heggedal	29	27	26	25	23	21	19	18	16	14	12	10	8	6	—	5	8	17	19	22	24	34	40	44
Røyken	34	32	31	30	28	26	24	23	21	19	17	15	13	11	5	—	3	12	14	17	19	29	35	39
Spikkestad	37	35	34	33	31	29	27	26	24	22	20	18	16	14	8	3	—	9	11	14	16	26	32	36
Lier	46	44	43	42	40	38	36	35	33	31	29	27	25	23	17	12	9	—	2	5	7	17	23	27
Kjellstad SP(b)	48	46	45	44	42	40	38	37	35	33	31	29	27	25	19	14	11	2	—	3	5	15	21	25
Brakerøya S(b)	51	49	48	47	45	43	41	40	38	36	34	32	30	28	22	17	14	5	3	—	2	12	18	22
Drammen	53	51	50	49	47	45	43	42	40	38	36	34	32	30	24	19	16	7	5	2	—	10	16	20
Skoger	63	61	60	59	57	55	53	52	50	48	46	44	42	40	34	29	26	17	15	12	10	—	6	10
Galleberg	69	67	66	65	63	61	59	58	56	54	52	50	48	46	40	35	32	23	21	18	16	6	—	4
Sande	73	71	70	69	67	65	63	62	60	58	56	54	52	50	44	39	36	27	25	22	20	10	4	—
Holm	77	75	74	73	71	69	67	66	64	62	60	58	56	54	48	43	40	31	29	26	24	14	8	4
Smørstein SP(b)	81	79	78	77	75	73	71	70	68	66	64	62	60	58	52	47	44	35	33	30	28	18	12	8
Holmestrand	86	84	83	82	80	78	76	75	73	71	69	67	65	63	57	52	49	40	38	35	33	23	17	13
Nykirke	95	93	92	91	89	87	85	84	82	80	78	76	74	72	66	61	58	49	47	44	42	32	26	22
Skoppum	100	98	97	96	94	92	90	89	87	85	83	81	79	77	71	66	63	54	52	49	47	37	31	27
Adal	103	101	100	99	97	95	93	92	90	88	86	84	82	80	74	69	66	57	55	52	50	40	34	30
Barkåker	109	107	106	105	103	101	99	98	96	94	92	90	88	86	80	75	72	63	61	58	56	46	40	36
Tønsberg	116	114	113	112	110	108	106	105	103	101	99	97	95	93	87	82	79	70	68	65	63	53	47	43
Sem	121	119	118	117	115	113	111	110	108	106	104	102	100	98	92	87	84	75	73	70	68	58	52	48
Stokke	128	126	125	124	122	120	118	117	115	113	111	109	107	105	99	94	91	82	80	77	75	65	59	55
Råstad	135	133	132	131	129	127	125	124	122	120	118	116	114	112	106	101	98	89	87	84	82	72	66	62
Sandefjord	140	138	137	136	134	132	130	129	127	125	123	121	119	117	111	106	103	94	92	89	87	77	71	67
Jåberg	145	143	142	141	139	137	135	134	132	130	128	126	124	122	116	111	108	99	97	94	92	82	76	72
Lauve	150	148	147	146	144	142	140	139	137	135	133	131	129	127	121	116	113	104	102	99	97	87	81	77
Viksfjord SP(b)	152	150	149	148	146	144	142	141	139	137	135	133	131	129	123	118	115	106	104	101	99	89	83	79
Larvik	159	157	156	155	153	151	149	148	146	144	142	140	138	136	130	125	122	113	111	108	106	96	90	86
Kjose	170	168	167	166	164	162	160	159	157	155	153	151	149	147	141	136	133	124	122	119	117	107	101	97
Eikenes SPL(b)	175	173	172	171	169	167	165	164	162	160	158	156	154	152	146	141	138	129	127	124	122	112	106	102
Oklungen	182	180	179	178	176	174	172	171	169	167	165	163	161	159	153	148	145	136	134	131	129	119	113	109
Bjørkedal SPL(b)	189	187	186	185	183	181	179	178	176	174	172	170	168	166	160	155	152	143	141	138	136	126	120	116
Eidanger	193	191	190	189	187	185	183	182	180	178	176	174	172	170	164	159	156	147	145	142	140	130	124	120
Borre	104	102	101	100	98	96	94	93	91	89	87	85	83	81	75	70	67	58	56	53	51	41	35	31
Horten	107	105	104	103	101	99	97	96	94	92	90	88	86	84	78	73	70	61	59	56	54	44	38	34

Fortsettelse neste side.

Holm	Smørstein SP(b)	Holmestrand	Nykirke	Skoppum	Adal	Barkåker	Tønsberg	Sem	Stokke	Råstad	Sandefjord	Jåberg	Lauve	Viksfjord SP(b)	Larvik	Kjose	Eikenes SPL(b)	Oklungen	Bjørkedal SPL(b)	Eidanger	Borre	Horten	
77	81	86	95	100	103	109	116	121	128	135	140	145	150	152	159	170	175	182	189	193	104	107	Oslo
75	79	84	93	98	101	107	114	119	126	133	138	143	148	150	157	168	173	180	187	191	102	105	Skarpsno S(b)
74	78	83	92	97	100	106	113	118	125	132	137	142	147	149	156	167	172	179	186	190	101	104	Skoyen
73	77	82	91	96	99	105	112	117	124	131	136	141	146	148	155	166	171	178	185	189	100	103	Bestun SP(b)
71	75	80	89	94	97	103	110	115	122	129	134	139	144	146	153	164	169	176	183	187	98	101	Lysaker
69	73	78	87	92	95	101	108	113	120	127	132	137	142	144	151	162	167	174	181	185	96	99	Stabekk
67	71	76	85	90	93	99	106	111	118	125	130	135	140	142	149	160	165	172	179	183	94	97	Høvik
66	70	75	84	89	92	98	105	110	117	124	129	134	139	141	148	159	164	171	178	182	93	96	Blommenholm S(b)
64	68	73	82	87	90	96	103	108	115	122	127	132	137	139	146	157	162	169	176	180	91	94	Sandvika
62	66	71	80	85	88	94	101	106	113	120	125	130	135	137	144	155	160	167	174	178	89	92	Slependen SP(b)
60	64	69	78	83	86	92	99	104	111	118	123	128	133	135	142	153	158	165	172	176	87	90	Billingsstad
58	62	67	76	81	84	90	97	102	109	116	121	126	131	133	140	151	156	163	170	174	85	88	Hvalstad
56	60	65	74	79	82	88	95	100	107	114	119	124	129	131	138	149	154	161	168	172	83	86	Hon SP(b)
54	58	63	72	77	80	86	93	98	105	112	117	122	127	129	136	147	152	159	166	170	81	84	Asker
48	52	57	66	71	74	80	87	92	99	106	111	116	121	123	130	141	146	153	160	164	75	78	Heggedal
43	47	52	61	66	69	75	82	87	94	101	106	111	116	118	125	136	141	148	155	159	70	73	Røyken
40	44	49	58	63	66	72	79	84	91	98	103	108	113	115	122	133	138	145	152	156	67	70	Spikkestad
31	35	40	49	54	57	63	70	75	82	89	94	99	104	106	113	124	129	136	143	147	58	61	Lier
29	33	38	47	52	55	61	68	73	80	87	92	97	102	104	111	122	127	134	141	145	56	59	Kjellstad SP(b)
26	30	35	44	49	52	58	65	70	77	84	89	94	99	101	108	119	124	131	138	142	53	56	Brakerøya S(b)
24	28	33	42	47	50	56	63	68	75	82	87	92	97	99	106	117	122	129	136	140	51	54	Drammen
14	18	23	32	37	40	46	53	58	65	72	77	82	87	89	96	107	112	119	126	130	41	44	Skoger
8	12	17	26	31	34	40	47	52	59	66	71	76	81	83	90	101	106	113	120	124	35	38	Galleberg
4	8	13	22	27	30	36	43	48	55	62	67	72	77	79	86	97	102	109	116	120	31	34	Sande
—	4	9	18	23	26	32	39	44	51	58	63	68	73	75	82	93	98	105	112	116	27	30	Holm
4	—	5	14	19	22	28	35	40	47	54	59	64	69	71	78	89	94	101	108	112	23	26	Smørstein SP(b)
9	5	—	9	14	17	23	30	35	42	49	54	59	64	66	73	84	89	96	103	107	18	21	Holmestrand
18	14	9	—	5	8	14	21	26	33	40	45	50	55	57	64	75	80	87	94	98	9	12	Nykirke
23	19	14	5	—	3	9	16	21	28	35	40	45	50	52	59	70	75	82	89	93	4	7	Skoppum
26	22	17	8	3	—	6	13	18	25	32	37	42	47	49	56	67	72	79	86	90	7	10	Adal
32	28	23	14	9	6	—	7	12	19	26	31	36	41	43	50	61	66	73	80	84	13	16	Barkåker
39	35	30	21	16	13	7	—	5	12	19	24	29	34	36	43	54	59	66	73	77	20	23	Tønsberg
44	40	35	26	21	18	12	5	—	7	14	19	24	29	31	38	49	54	61	68	72	25	28	Sem
51	47	42	33	28	25	19	12	7	—	7	12	17	22	24	31	42	47	54	61	65	32	35	Stokke
58	54	49	40	35	32	26	19	14	7	—	5	10	15	17	24	35	40	47	54	58	39	42	Råstad
63	59	54	45	40	37	31	24	19	12	5	—	5	10	12	19	30	35	42	49	53	44	47	Sandefjord
68	64	59	50	45	42	36	29	24	17	10	5	—	5	7	14	25	30	37	44	48	49	52	Jåberg
73	69	64	55	50	47	41	34	29	22	15	10	5	—	2	9	20	25	32	39	43	54	57	Lauve
75	71	66	57	52	49	43	36	31	24	17	12	7	2	—	7	18	23	30	37	41	56	59	Viksfjord SP(b)
82	78	73	64	59	56	50	43	38	31	24	19	14	9	7	—	11	16	23	30	34	63	66	Larvik
93	89	84	75	70	67	61	54	49	42	35	30	25	20	18	11	—	5	12	19	23	74	77	Kjose
98	94	89	80	75	72	66	59	54	47	40	35	30	25	23	16	5	—	7	14	18	79	82	Eikenes SPL(b)
105	101	96	87	82	79	73	66	61	54	47	42	37	32	30	23	12	7	—	7	11	86	89	Oklungen
112	108	103	94	89	86	80	73	68	61	54	49	44	39	37	30	19	14	7	—	4	93	96	Bjørkedal SPL(b)
116	112	107	98	93	90	84	77	72	65	58	53	48	43	41	34	23	18	11	4	—	97	100	Eidanger
27	23	18	9	4	7	13	20	25	32	39	44	49	54	56	63	74	79	86	93	97	—	3	Borre
30	26	21	12	7	10	16	23	28	35	42	47	52	57	59	66	77	82	89	96	100	3	—	Horten

	Drammen	Gulskogen	Pukerud	Mjøndalen	Steinberg	Hokksund	Burud	Skotselv	Åmot	Geithus	Vikersund	Drolsum	Nakkerud	Tyristrand	Ask	Honefoss	Hen	Randsfjord	Vestfossen	Darbu	Krekling	Skollenborg	Kongsberg	Sandsværmoen	Saggrenda	Meheia
Drammen	—	3	5	11	14	17	22	27	33	39	43	48	52	58	65	71	78	89	22	28	32	39	46	48	53	60
Gulskogen	3	—	2	8	11	14	19	24	30	36	40	45	49	55	62	68	75	86	19	25	29	36	43	45	50	57
Pukerud	5	2	—	6	9	12	17	22	28	34	38	43	47	53	60	66	73	84	17	23	27	34	41	43	48	55
Mjøndalen	11	8	6	—	3	6	11	16	22	28	32	37	41	47	54	60	67	78	11	17	21	28	35	37	42	49
Steinberg	14	11	9	3	—	3	8	13	19	25	29	34	38	44	51	57	64	75	8	14	18	25	32	34	39	46
Hokksund	17	14	12	6	3	—	5	10	16	22	26	31	35	41	48	54	61	72	5	11	15	22	29	31	36	43
Burud	22	19	17	11	8	5	—	5	11	17	21	26	30	36	43	49	56	67	10	16	20	27	34	36	41	48
Skotselv	27	24	22	16	13	10	5	—	6	12	16	21	25	31	38	44	51	62	15	21	25	32	39	41	46	53
Åmot	33	30	28	22	19	16	11	6	—	6	10	15	19	25	32	38	45	56	21	27	31	38	45	47	52	59
Geithus	39	36	34	28	25	22	17	12	6	—	4	9	13	19	26	32	39	50	27	33	37	44	51	53	58	65
Vikersund	43	40	38	32	29	26	21	16	10	4	—	5	9	15	22	28	35	46	31	37	41	48	55	57	62	69
Drolsum	48	45	43	37	34	31	26	21	15	9	5	—	4	10	17	23	30	41	36	42	46	53	60	62	67	74
Nakkerud	52	49	47	41	38	35	30	25	19	13	9	4	—	6	13	19	26	37	40	46	50	57	64	66	71	78
Tyristrand	58	55	53	47	44	41	36	31	25	19	15	10	6	—	7	13	20	31	46	52	56	63	70	72	77	84
Ask	65	62	60	54	51	48	43	38	32	26	22	17	13	7	—	6	13	24	53	59	63	70	77	79	84	91
Honefoss	71	68	66	60	57	54	49	44	38	32	28	23	19	13	6	—	7	18	59	65	69	76	83	85	90	97
Hen	78	75	73	67	64	61	56	51	45	39	35	30	26	20	13	7	—	11	66	72	76	83	90	92	97	104
Randsfjord	89	86	84	78	75	72	67	62	56	50	46	41	37	31	24	18	11	—	77	83	87	94	101	103	108	115
Vestfossen	22	19	17	11	8	5	10	15	21	27	31	36	40	46	53	59	66	77	—	6	10	17	24	26	31	38
Darbu	28	25	23	17	14	11	16	21	27	33	37	42	46	52	59	65	72	83	6	—	4	11	18	20	25	32
Krekling	32	29	27	21	18	15	20	25	31	37	41	46	50	56	63	69	76	87	10	4	—	7	14	16	21	28
Skollenborg	39	36	34	28	25	22	27	32	38	44	48	53	57	63	70	76	83	94	17	11	7	—	7	9	14	21
Kongsberg	46	43	41	35	32	29	34	39	45	51	55	60	64	70	77	83	90	101	24	18	14	7	—	2	7	14
Sandsværmoen	48	45	43	37	34	31	36	41	47	53	57	62	66	72	79	85	92	103	26	20	16	9	2	—	5	12
Saggrenda	53	50	48	42	39	36	41	46	52	58	62	67	71	77	84	90	97	108	31	25	21	14	7	5	—	7
Meheia	60	57	55	49	46	43	48	53	59	65	69	74	78	84	91	97	104	115	38	32	28	21	14	12	7	—
Oysteinstul	72	69	67	61	58	55	60	65	71	77	81	86	90	96	103	109	116	127	50	44	40	33	26	24	19	12
Hjuksebø	83	80	78	72	69	66	71	76	82	88	92	97	101	107	114	120	127	138	61	55	51	44	37	35	30	23
Sysle	51	48	46	40	37	34	29	24	18	12	8	13	17	23	30	36	43	54	39	45	49	56	63	65	70	77
Snarum	55	52	50	44	41	38	33	28	22	16	12	17	21	27	34	40	47	58	43	49	53	60	67	69	74	81
Morud	59	56	54	48	45	42	37	32	26	20	16	21	25	31	38	44	51	62	47	53	57	64	71	73	78	85
Kløftfoss	64	61	59	53	50	47	42	37	31	25	21	26	30	36	43	49	56	67	52	58	62	69	76	78	83	90
Krødereen	69	66	64	58	55	52	47	42	36	30	26	31	35	41	48	54	61	72	57	63	67	74	81	83	88	95
Pikerfoss SPL(b)	52	49	47	41	38	35	40	45	51	57	61	66	70	76	83	89	96	107	30	24	20	13	6	—	13	20
Gleda SPL(b)	56	53	51	45	42	39	44	49	55	61	65	70	74	80	87	93	100	111	34	28	24	17	10	12	17	24
Svene	63	60	58	52	49	46	51	56	62	68	72	77	81	87	94	100	107	118	41	35	31	24	17	19	24	31
Lampeland	67	64	62	56	53	50	55	60	66	72	76	81	85	91	98	104	111	122	45	39	35	28	21	23	28	35
Vangestad SPL(b)	72	69	67	61	58	55	60	65	71	77	81	86	90	96	103	109	116	127	50	44	40	33	26	28	33	40
Flesberg	76	73	71	65	62	59	64	69	75	81	85	90	94	100	107	113	120	131	54	48	44	37	30	32	37	44
Bakkerud SPL(b)	82	79	77	71	68	65	70	75	81	87	91	96	100	106	112	119	125	137	60	54	50	43	36	38	43	50
Djørdal	88	85	83	77	74	71	76	81	87	93	97	102	106	112	118	125	132	143	66	60	56	49	42	44	49	56
Rollag	94	91	89	83	80	77	82	87	93	99	103	108	112	118	125	131	138	149	72	66	62	55	48	50	55	62
Tråen SPL(b)	98	95	93	87	84	81	86	91	97	103	107	112	116	122	129	135	142	153	76	70	66	59	52	54	59	66
Laugi	103	100	98	92	89	86	91	96	102	108	112	117	121	127	134	140	147	158	81	75	71	64	57	59	64	71
Veggli	107	104	102	96	93	90	95	100	106	112	116	121	125	131	138	144	151	162	85	79	75	68	61	63	68	75
Kjærre	111	108	106	100	97	94	99	104	110	116	120	125	129	135	142	148	155	166	89	83	79	72	65	67	72	79
Kravikfjord SPL(b)	116	113	111	105	102	99	104	109	115	121	125	130	134	140	147	153	160	171	94	88	84	77	70	72	77	84
Edsstryken SPL(b)	122	119	117	111	108	105	110	115	121	127	131	136	140	146	153	159	166	177	100	94	90	83	76	78	83	90
Norefjord	125	122	120	114	111	108	113	118	124	130	134	139	143	149	156	162	169	180	103	97	93	86	79	81	86	93
Gvammen	134	131	129	123	120	117	122	127	133	139	143	148	152	158	165	171	178	189	112	106	102	95	88	90	95	102
Rødberg	139	136	134	128	125	122	127	132	138	144	148	153	157	163	170	176	183	194	117	111	107	100	93	95	100	107

Fortsettelse neste side.

Oysteinstul	Hjuksebo	Sysle	Snarum	Morud	Kloftefoss	Kroderen	Pikerfoss <i>SPL(b)</i>	Gleda <i>SPL(b)</i>	Svene	Lampeland	Vangestad <i>SPL(b)</i>	Flesberg	Bakkerud <i>SPL(b)</i>	Djupdal	Rollag	Træen <i>SPL(b)</i>	Laugi	Veggli	Kjerre	Kravikfjord <i>SPL(b)</i>	Eidsstryken <i>SPL(b)</i>	Norefjord	Gvammen	Rodberg	
72	83	51	55	59	64	69	52	56	63	67	72	76	82	88	94	98	103	107	111	116	122	125	134	139	Drammen
69	80	48	52	56	61	66	49	53	60	64	69	73	79	85	91	95	100	104	108	113	119	122	131	136	Gulskogen
67	78	46	50	54	59	64	47	51	58	62	67	71	77	83	89	93	98	102	106	111	117	120	129	134	Pukerud
61	72	40	44	48	53	58	41	45	52	56	61	65	71	77	83	87	92	96	100	105	111	114	123	128	Mjøndalen
58	69	37	41	45	50	55	38	42	49	53	58	62	68	74	80	84	89	93	97	102	108	111	120	125	Steinberg
55	66	34	38	42	47	52	35	39	46	50	55	59	65	71	77	81	86	90	94	99	105	108	117	122	Hokksund
60	71	29	33	37	42	47	40	44	51	55	60	64	70	76	82	86	91	95	99	104	110	113	122	127	Burud
65	76	24	28	32	37	42	45	49	56	60	65	69	75	81	87	91	96	100	104	109	115	118	127	132	Skotsetv
71	82	18	22	26	31	36	51	55	62	66	71	75	81	87	93	97	102	106	110	115	121	124	133	138	Åmot
77	88	12	16	20	25	30	57	61	68	72	77	81	87	93	99	103	108	112	116	121	127	130	139	144	Geithus
81	92	8	12	16	21	26	61	65	72	76	81	85	91	97	103	107	112	116	120	125	131	134	143	148	Vikersund
86	97	13	17	21	26	31	66	70	77	81	86	90	96	102	108	112	117	121	125	130	136	139	148	153	Drolsum
90	101	17	21	25	30	35	70	74	81	85	90	94	100	106	112	116	121	125	129	134	140	143	152	157	Nakkerud
96	107	23	27	31	36	41	76	80	87	91	96	100	106	112	118	122	127	131	135	140	146	149	158	163	Tyristrand
103	114	30	34	38	43	48	83	87	94	98	103	107	113	119	125	129	134	138	142	147	153	156	165	170	Ask
109	120	36	40	44	49	54	89	93	100	104	109	113	119	125	131	135	140	144	148	153	159	162	171	176	Honefoss
116	127	43	47	51	56	61	96	100	107	111	116	120	126	132	138	142	147	151	155	160	166	169	178	183	Hen
127	138	54	58	62	67	72	107	111	118	122	127	131	137	143	149	153	158	162	166	171	177	180	189	194	Randsfjord
50	61	39	43	47	52	57	30	34	41	45	50	54	60	66	72	76	81	85	89	94	100	103	112	117	Vestfossen
41	55	45	49	53	58	63	24	28	35	39	44	48	54	60	66	70	75	79	83	88	94	97	106	111	Darbu
40	51	49	53	57	62	67	20	24	31	35	40	44	50	56	62	66	71	75	79	84	90	93	102	107	Krekling
33	44	56	60	64	69	74	13	17	24	28	33	37	43	49	55	59	64	68	72	77	83	86	95	100	Skollenborg
26	37	63	67	71	76	81	6	10	17	21	26	30	36	42	48	52	57	61	65	70	76	79	88	93	Kongsberg
24	35	65	69	73	78	83	8	12	19	23	28	32	38	44	50	54	59	63	67	72	78	81	90	95	Sandsvarmoen
19	30	70	74	78	83	88	13	17	24	28	33	37	43	49	55	59	64	68	72	77	83	86	95	100	Saggrenda
12	23	77	81	85	90	95	20	24	31	35	40	44	50	56	62	66	71	75	79	84	90	93	102	107	Meheia
-	11	89	93	97	102	107	32	36	43	47	52	56	62	68	74	78	83	87	91	96	102	105	114	119	Oysteinstul
11	-	100	104	108	113	118	43	47	54	58	63	67	73	79	85	89	94	98	102	107	113	116	125	130	Hjuksebo
89	100	-	4	8	13	18	69	73	80	84	89	93	99	105	111	115	120	124	128	133	139	142	151	156	Sysle
93	104	4	-	4	9	14	73	77	84	88	93	97	103	109	115	119	124	128	132	137	143	146	155	160	Snarum
97	108	8	4	-	5	10	77	81	88	92	97	101	107	113	119	123	128	132	136	141	147	150	159	164	Morud
102	113	13	9	5	-	5	82	86	93	97	102	106	112	118	124	128	133	137	141	146	152	155	164	169	Kloftefoss
107	118	18	14	10	5	-	87	91	98	102	107	111	117	123	129	133	138	142	146	151	157	160	169	174	Kroderen
32	43	69	73	77	82	87	-	4	11	15	20	24	30	36	42	46	51	55	59	64	70	73	82	87	Pikerfoss <i>SPL(b)</i>
36	47	73	77	81	86	91	4	-	7	11	16	20	26	32	38	42	47	51	55	60	66	69	78	83	Gleda <i>SPL(b)</i>
43	54	80	84	88	93	98	11	7	-	4	9	13	19	25	31	35	40	44	48	53	59	62	71	76	Svene
47	58	84	88	92	97	102	15	11	4	-	5	9	15	21	27	31	36	40	44	49	55	58	67	72	Lampeland
52	63	89	93	97	102	107	20	16	9	5	-	4	10	16	22	26	31	35	39	44	50	53	62	67	Vangestad <i>SPL(b)</i>
56	67	93	97	101	106	111	24	20	13	9	4	-	6	12	18	22	27	31	35	40	46	49	58	63	Flesberg
62	73	99	103	107	112	117	30	26	19	15	10	6	-	6	12	16	21	25	29	34	40	43	52	57	Bakkerud <i>SPL(b)</i>
68	79	105	109	113	118	123	36	32	25	21	16	12	6	-	6	10	15	19	23	28	34	37	46	51	Djupdal
74	85	111	115	119	124	129	42	38	31	27	22	18	12	6	-	4	9	13	17	22	28	31	40	45	Rollag
78	89	115	119	123	128	133	46	42	35	31	26	22	16	10	4	-	5	9	13	18	24	27	36	41	Træen <i>SPL(b)</i>
83	94	120	124	128	133	138	51	47	40	36	31	27	21	15	9	5	-	4	8	13	19	22	31	36	Laugi
87	98	124	128	132	137	142	55	51	44	40	35	31	25	19	13	9	4	-	4	9	15	18	27	32	Veggli
91	102	128	132	136	141	146	59	55	48	44	39	35	29	23	17	13	8	4	-	5	11	14	23	28	Kjerre
96	107	133	137	141	146	151	64	60	53	49	44	40	34	28	22	18	13	9	5	-	6	9	18	23	Kravikfjord <i>SPL(b)</i>
102	113	139	143	147	152	157	70	66	59	55	50	46	40	34	28	24	19	15	11	6	-	3	12	17	Eidsstryken <i>SPL(b)</i>
105	116	142	146	150	155	160	73	69	62	58	53	49	43	37	31	27	22	18	14	9	3	-	9	14	Norefjord
114	125	151	155	159	164	169	82	78	71	67	62	58	52	46	40	36	31	27	23	18	12	9	-	5	Gvammen
119	130	156	160	164	169	174	87	83	76	72	67	63	57	51	45	41	36	32	28	23	17	14	5	-	Rodberg

	Tinnoset	Gransherad	Årlifoss	Grønvollfoss SPL(b)	Lisleherad	Notodden	Tinnegrend SPL(b)	Hjuksebø	Holtsås	Nordagutu	Dalsvatn SPL(b)	Valebø	Nisterud	Hoppestad SPL(b)	Skien N. S(b)	Follestad SP(b)	Eikonrød S(b)	Skien G. S(b)	Borgestad	Osebakken SP(b)	Porsgrunn	Eidanger	Nystrand SPL(b)	Skjelsvik SP(b)	Heistad SPL(b)	Brevik
Tinnoset	—	5	12	16	25	31	35	40	45	50	54	60	72	80	84	86	88	90	91	93	94	97	99	101	103	106
Gransherad	5	—	7	11	20	26	30	35	40	45	49	55	67	75	79	81	83	85	86	88	89	92	94	96	98	101
Årlifoss	12	7	—	4	13	19	23	28	33	38	42	48	60	68	72	74	76	78	79	81	82	85	87	89	91	94
Grønvollfoss SPL(b)	16	11	4	—	9	15	19	24	29	34	38	44	56	64	68	70	72	74	75	77	78	81	83	85	87	90
Lisleherad	25	20	13	9	—	6	10	15	20	25	29	35	47	55	59	61	63	65	66	68	69	72	74	76	78	81
Notodden	31	26	19	15	6	—	4	9	14	19	23	29	41	49	53	55	57	59	60	62	63	66	68	70	72	75
Tinnegrend SPL(b)	35	30	23	19	10	4	—	5	10	15	19	25	37	45	49	51	53	55	56	58	59	62	64	66	68	71
Hjuksebø	40	35	28	24	15	9	5	—	5	10	14	20	32	40	44	46	48	50	51	53	54	57	59	61	63	66
Holtsås	45	40	33	29	20	14	10	5	—	5	9	15	27	35	39	41	43	45	46	48	49	52	54	56	58	61
Nordagutu	50	45	38	34	25	19	15	10	5	—	4	10	22	30	34	36	38	40	41	43	44	47	49	51	53	56
Dalsvatn SPL(b)	54	49	42	38	29	23	19	14	9	4	—	6	18	26	30	32	34	36	37	39	40	43	45	47	49	52
Valebø	60	55	48	44	35	29	25	20	15	10	6	—	12	20	24	26	28	30	31	33	34	37	39	41	43	46
Nisterud	72	67	60	56	47	41	37	32	27	22	18	12	—	8	12	14	16	18	19	21	22	25	27	29	31	34
Hoppestad SPL(b)	80	75	68	64	55	49	45	40	35	30	26	20	8	—	4	6	8	10	11	13	14	17	19	21	23	26
Skien N. S(b)	84	79	72	68	59	53	49	44	39	34	30	24	12	4	—	2	4	6	7	9	10	13	15	17	19	22
Follestad SP(b)	86	81	74	70	61	55	51	46	41	36	32	26	14	6	2	—	2	4	5	7	8	11	13	15	17	20
Eikonrød S(b)	88	83	76	72	63	57	53	48	43	38	34	28	16	8	4	2	—	2	3	5	6	9	11	13	15	18
Skien G. S(b)	90	85	78	74	65	59	55	50	45	40	36	30	18	10	6	4	2	—	5	7	8	11	13	15	17	20
Borgestad	91	86	79	75	66	60	56	51	46	41	37	31	19	11	7	5	3	5	—	2	3	6	8	10	12	15
Osebakken SP(b)	93	88	81	77	68	62	58	53	48	43	39	33	21	13	9	7	5	7	2	—	1	4	6	8	10	13
Porsgrunn	94	89	82	78	69	63	59	54	49	44	40	34	22	14	10	8	6	8	3	1	—	3	5	7	9	12
Eidanger	97	92	85	81	72	66	62	57	52	47	43	37	25	17	13	11	9	11	6	4	3	—	2	4	6	9
Nystrand SPL(b)	99	94	87	83	74	68	64	59	54	49	45	39	27	19	15	13	11	13	8	6	5	2	—	2	4	7
Skjelsvik SP(b)	101	96	89	85	76	70	66	61	56	51	47	41	29	21	17	15	13	15	10	8	7	4	2	—	2	5
Heistad SPL(b)	103	98	91	87	78	72	68	63	58	53	49	43	31	23	19	17	15	17	12	10	9	6	4	2	—	3
Brevik	106	101	94	90	81	75	71	66	61	56	52	46	34	26	22	20	18	20	15	13	12	9	7	5	3	—

	Nordagutu	Akkerhaugen	Gvarv	Bo	Tjonnås SPL(b)	Svensleid	Lunde	Tyri	Nakksjø	Kjoslen	Drangedal	Eggevåg	Neslandsvatn	Brøsjo	Gjerstad	Grytinggrend SPL(b)	Bjørvatn SPL(b)	Vegårshei	Espelandsmyr	Selåsvatn	Nelaug	Merkebekk	Farsjø	Sannidal	Vadfoss	Kragerø	Flaten
Nordagutu	—	6	10	17	21	27	31	35	47	54	59	63	75	79	91	97	109	116	123	127	136	81	89	93	95	101	140
Akkerhaugen	6	—	4	11	15	21	25	29	41	48	53	57	69	73	85	91	103	110	117	121	130	75	83	87	89	95	134
Gvarv	10	4	—	7	11	17	21	25	37	44	49	53	65	69	81	87	99	106	113	117	126	71	79	83	85	91	130
Bo	17	11	7	—	4	10	14	18	30	37	42	46	58	62	74	80	92	99	106	110	119	64	72	76	78	84	123
Tjonnås SPL(b)	21	15	11	4	—	6	10	14	26	33	38	42	54	58	70	76	88	95	102	106	115	60	68	72	74	80	119
Svensleid	27	21	17	10	6	—	4	8	20	27	32	36	48	52	64	70	82	89	96	100	109	54	62	66	68	74	113
Lunde	31	25	21	14	10	4	—	4	16	23	28	32	44	48	60	66	78	85	92	96	105	50	58	62	64	70	109
Tyri	35	29	25	18	14	8	4	—	12	19	24	28	40	44	56	62	74	81	88	92	101	46	54	58	60	66	105
Nakksjø	47	41	37	30	26	20	16	12	—	7	12	16	28	32	44	50	62	69	76	80	89	34	42	46	48	54	93
Kjoslen	54	48	44	37	33	27	23	19	7	—	5	9	21	25	37	43	55	62	69	73	82	27	35	39	41	47	86
Drangedal	59	53	49	42	38	32	28	24	12	5	—	4	16	20	32	38	50	57	64	68	77	22	30	34	36	42	81
Eggevåg	63	57	53	46	42	36	32	28	16	9	4	—	12	16	28	34	46	53	60	64	73	18	26	30	32	38	77
Neslandsvatn	75	69	65	58	54	48	44	40	28	21	16	12	—	4	16	22	34	41	48	52	61	6	14	18	20	26	65
Brøsjo	79	73	69	62	58	52	48	44	32	25	20	16	4	—	12	18	30	37	44	48	57	10	18	22	24	30	61
Gjerstad	91	85	81	74	70	64	60	56	44	37	32	28	16	12	—	6	18	25	32	36	45	22	30	34	36	42	49
Grytinggrend SPL(b)	97	91	87	80	76	70	66	62	50	43	38	34	22	18	6	—	12	19	26	30	39	28	36	40	42	48	43
Bjørvatn SPL(b)	109	103	99	92	88	82	78	74	62	55	50	46	34	30	18	12	—	7	14	18	27	40	48	52	54	60	31
Vegårshei	116	110	106	99	95	89	85	81	69	62	57	53	41	37	25	19	7	—	7	11	20	47	55	59	61	67	24
Espelandsmyr	123	117	113	106	102	96	92	88	76	69	64	60	48	44	32	26	14	7	—	4	13	54	62	66	68	74	17
Selåsvatn	127	121	117	110	106	100	96	92	80	73	68	64	52	48	36	30	18	11	4	—	9	58	66	70	72	78	13
Nelaug	136	130	126	119	115	109	105	101	89	82	77	73	61	57	45	39	27	20	13	9	—	67	75	79	81	87	4
Merkebekk	81	75	71	64	60	54	50	46	34	27	22	18	6	10	22	28	40	47	54	58	67	—	8	12	14	20	71
Farsjø	89	83	79	72	68	62	58	54	42	35	30	26	14	18	30	36	48	55	62	66	75	8	—	4	6	12	79
Sannidal	93	87	83	76	72	66	62	58	46	39	34	30	18	22	34	40	52	59	66	70	79	12	4	—	2	8	83
Vadfoss	95	89	85	78	74	68	64	60	48	41	36	32	20	24	36	42	54	61	68	72	81	14	6	2	—	6	85
Kragerø	101	95	91	84	80	74	70	66	54	47	42	38	26	30	42	48	60	67	74	78	87	20	12	8	6	—	91
Flaten	140	134	130	123	119	113	109	105	93	86	81	77	65	61	49	43	31	24	17	13	4	71	79	83	85	91	—
Haugsjå SPL(b)	143	137	133	126	122	116	112	108	96	89	84	80	68	64	52	46	34	27	20	16	7	74	82	86	88	94	3
Boylefossbru	145	139	135	128	124	118	114	110	98	91	86	82	70	66	54	48	36	29	22	18	9	76	84	88	90	96	5
Boylestad	148	142	138	131	127	121	117	113	101	94	89	85	73	69	57	51	39	32	25	21	12	79	87	91	93	99	8
Froland	154	148	144	137	133	127	123	119	107	100	95	91	79	75	63	57	45	38	31	27	18	85	93	97	99	105	14
Blakstad	158	152	148	141	137	131	127	123	111	104	99	95	83	79	67	61	49	42	35	31	22	89	97	101	103	109	18
Rise	162	156	152	145	141	135	131	127	115	108	103	99	87	83	71	65	53	46	39	35	26	93	101	105	107	113	22
Rossedalen SP(b)	164	158	154	147	143	137	133	129	117	110	105	101	89	85	73	67	55	48	41	37	28	95	103	107	109	115	24
Bråstad SPL(b)	167	161	157	150	146	140	136	132	120	113	108	104	92	88	76	70	58	51	44	40	31	98	106	110	112	118	27
Torbjørnsbu SPL(b)	171	165	161	154	150	144	140	136	124	117	112	108	96	92	80	74	62	55	48	44	35	102	110	114	116	122	31
Årendal	172	166	162	155	151	145	141	137	125	118	113	109	97	93	81	75	63	56	49	45	36	103	111	115	117	123	32
Løddesøl	165	159	155	148	144	138	134	130	118	111	106	102	90	86	74	68	56	49	42	38	29	96	104	108	110	116	25
Lindtveit SPL(b)	167	161	157	150	146	140	136	132	120	113	108	104	92	88	76	70	58	51	44	40	31	98	106	110	112	118	27
Rykene	169	163	159	152	148	142	138	134	122	115	110	106	94	90	78	72	60	53	46	42	33	100	108	112	114	120	29
Lia SPL(b)	172	166	162	155	151	145	141	137	125	118	113	109	97	93	81	75	63	56	49	45	36	103	111	115	117	123	32
Spedalalen SPL(b)	175	169	165	158	154	148	144	140	128	121	116	112	100	96	84	78	66	59	51	48	39	106	114	118	120	126	35
Fjære SP(b)	176	170	166	159	155	149	145	141	129	122	117	113	101	97	85	79	67	60	51	49	40	107	115	119	121	127	36
Roresand SPL(b)	181	175	171	164	160	154	150	146	134	127	122	118	106	102	90	84	72	65	57	54	45	112	120	124	126	132	41
Grimstad	184	178	174	167	163	157	153	149	137	130	125	121	109	105	93	87	75	68	60	57	48	115	123	127	129	135	44
Simonstad	144	138	134	127	123	117	113	109	97	90	85	81	69	65	53	47	35	28	21	17	8	75	83	87	89	95	12
Vallekilen SPL(b)	153	147	143	136	132	126	122	118	106	99	94	90	78	74	62	56	44	37	30	26	17	84	92	96	98	104	21
Åmli	158	152	148	141	137	131	127	123	111	104	99	95	83	79	67	61	49	42	35	31	22	89	97	101	103	109	26
Seljås SPL(b)	164	158	154	147	143	137	133	129	117	110	105	101	89	85	73	67	55	48	41	37	28	95	103	107	109	115	32
Sandå SPL(b)	168	162	158	151	147	141	137	133	121	114	109	105	93	89	77	71	59	52	45	41	32	99	107	111	113	119	36
Oy	174	168	164	157	153	147	143	139	127	120	115	111	99	95	83	77	65	58	51	47	38	105	113	117	119	125	42
Gaukås SPL(b)	179	173	169	162	158	152	148	144	132	125	120	116	104	100	88	82	70	63	56	52	43	110	118	122	124	130	47
Tjønnefoss	185	179	175	168	164	158	154	150	138	131	126	122	110	106	94	88	76	69	62	58	49	116	124	128	130	136	53
Treungen	191	185	181	174	170	164	160	156	144	137	132	128	116	112	100	94	82	75	68	64	55	122	130	134	136	142	59

Fortsettelse neste side.

	Haugsjå SPL(b)	Boylefossbru	Boylestad	Froland	Blåkstad	Rise	Rossedalen SP(b)	Bråstad SPL(b)	Torbjørnsbu SPL(b)	Arendal	Loddesol	Lindtveit SPL(b)	Rykene	Lia SPL(b)	Spedalen SPL(b)	Fjære SP(b)	Roresand SPL(b)	Grimstad	Simonstad	Vallekilen SPL(b)	Åmli	Seljås SPL(b)	Sandå SPL(b)	Oy	Gaukås SPL(b)	Tjønnefoss	Treungen
Nordagutu	143	145	148	154	158	162	164	167	171	172	165	167	169	172	175	176	181	184	144	153	158	164	168	174	179	185	191
Akkerhaugen	137	139	142	148	152	156	158	161	165	166	159	161	163	166	169	170	175	178	138	147	152	158	162	168	173	179	185
Gvarv	133	135	138	144	148	152	154	157	161	162	155	157	159	162	165	166	171	174	134	143	148	154	158	164	169	175	181
Bo	126	128	131	137	141	145	147	150	154	155	148	150	152	155	158	159	161	167	127	136	141	147	151	157	162	168	174
Tjønås SPL(b)	122	121	127	133	137	141	143	146	150	151	144	146	148	151	154	155	160	163	123	132	137	143	147	153	158	164	170
Svenseid	116	118	121	127	131	135	137	140	144	145	138	140	142	145	148	149	154	157	117	126	131	137	141	147	152	158	164
Lunde	112	114	117	123	127	131	133	136	140	141	134	136	138	141	144	145	150	153	113	122	127	133	137	143	148	154	160
Tyri	108	110	113	119	123	127	129	132	136	137	130	132	134	137	140	141	146	149	109	118	123	129	133	139	144	150	156
Nakksjø	96	98	101	107	111	115	117	120	124	125	118	120	122	125	128	129	134	137	97	106	111	117	121	127	132	138	144
Kjosens	89	91	94	100	104	108	110	113	117	118	111	113	115	118	121	122	127	130	90	99	104	110	114	120	125	131	137
Drangedal	84	86	89	95	99	103	105	108	112	113	106	108	110	113	116	117	122	125	85	94	99	105	109	115	120	126	132
Eggeveg	80	82	85	91	95	99	101	104	108	109	102	104	106	109	112	113	118	121	81	90	95	101	105	111	116	122	128
Neslandsvatn	68	70	73	79	83	87	89	92	96	97	90	92	94	97	100	101	106	109	69	78	83	89	93	99	104	110	116
Brosjø	64	66	69	75	79	83	85	88	92	93	86	88	90	93	96	97	102	105	65	74	79	85	89	95	100	106	112
Gjerstad	52	54	57	63	67	71	73	76	80	81	74	76	78	81	84	85	90	93	53	62	67	73	77	83	88	94	100
Grytinggrend SPL(b)	46	48	51	57	61	65	67	70	74	75	68	70	72	75	78	79	84	87	47	56	61	67	71	77	82	88	94
Bjørvatn SPL(b)	34	36	39	45	49	53	55	58	62	63	56	58	60	63	66	67	72	75	35	44	49	55	59	65	70	76	82
Vegårshei	27	29	32	38	42	46	48	51	55	56	49	51	53	56	59	60	65	68	28	37	42	48	52	58	63	69	75
Espelandsmyr	20	22	25	31	35	39	41	44	48	49	42	44	46	49	52	53	58	61	21	30	35	41	45	51	56	62	68
Selåsvatn	16	18	21	27	31	35	37	40	44	45	38	40	42	45	48	49	54	57	17	26	31	37	41	47	52	58	64
Nelaug	7	9	12	18	22	26	28	31	35	36	29	31	33	36	39	40	45	48	8	17	22	28	32	38	43	49	55
Merkebekk	74	76	79	85	89	93	95	98	102	103	96	98	100	103	106	107	112	115	75	84	89	95	99	105	110	116	122
Farsjø	82	84	87	93	97	101	103	106	110	111	104	106	108	111	114	115	120	123	83	92	97	103	107	113	118	124	130
Sannidal	86	88	91	97	101	105	107	110	114	115	108	110	112	115	118	119	124	127	87	96	101	107	111	117	122	128	134
Vadfoss	88	90	93	99	103	107	109	112	116	117	110	112	114	117	120	121	126	129	89	98	103	109	113	119	124	130	136
Kragerø	94	96	99	105	109	113	115	118	122	123	116	118	120	123	126	127	132	135	95	104	109	115	119	125	130	136	142
Flaten	3	5	8	14	18	22	24	27	31	32	25	27	29	32	35	36	41	44	12	21	26	32	36	42	47	53	59
Haugsjå SPL(b)	-	2	5	11	15	19	21	24	28	29	22	24	26	29	32	33	38	41	15	24	29	35	39	45	50	56	62
Boylefossbru	2	-	3	9	13	17	19	22	26	27	20	22	24	27	30	31	36	39	17	26	31	37	41	47	52	58	64
Boylestad	5	3	-	6	10	14	16	19	23	24	17	19	21	24	27	28	33	36	20	29	34	40	44	50	55	61	67
Froland	11	9	6	-	4	8	10	13	17	18	11	13	15	18	21	22	27	30	26	35	40	46	50	56	61	67	73
Blåkstad	15	13	10	4	-	4	6	9	13	14	7	9	11	14	17	18	23	26	30	39	44	50	54	60	65	71	77
Rise	19	17	14	8	4	-	2	5	9	10	3	5	7	10	13	14	19	22	34	43	48	54	58	64	69	75	81
Rossedalen SP(b)	21	19	16	10	6	2	-	3	7	8	5	7	9	12	15	16	21	24	36	45	50	56	60	66	71	77	83
Bråstad SPL(b)	24	22	19	13	9	5	3	-	4	5	8	10	12	15	18	19	24	27	39	48	53	59	63	69	74	80	86
Torbjørnsbu SPL(b)	28	26	23	17	13	9	7	4	-	1	12	14	16	19	22	23	28	31	43	52	57	63	67	73	78	84	90
Arendal	29	27	24	18	14	10	8	5	1	-	13	15	17	20	23	24	29	32	41	53	58	64	68	74	79	85	91
Loddesol	22	20	17	11	7	3	5	8	12	13	-	2	4	7	10	11	16	19	37	46	51	57	61	67	72	78	84
Lindtveit SPL(b)	24	22	19	13	9	5	7	10	14	15	2	-	2	5	8	9	14	17	39	48	53	59	63	69	74	80	86
Rykene	26	24	21	15	11	7	9	12	16	17	4	2	-	3	6	7	12	15	41	50	55	61	65	71	76	82	88
Lia SPL(b)	29	27	24	18	14	10	12	15	19	20	7	5	3	-	3	4	9	12	44	53	58	64	68	74	79	85	91
Spedalen SPL(b)	32	30	27	21	17	13	15	18	22	23	10	8	6	3	-	1	6	9	47	56	61	67	71	77	82	88	94
Fjære SP(b)	33	31	28	22	18	14	16	19	23	24	11	9	7	4	1	-	5	8	48	57	62	68	72	78	83	89	95
Roresand SPL(b)	38	36	33	27	23	19	21	24	28	29	16	14	12	9	6	5	-	3	53	62	67	73	77	83	88	94	100
Grimstad	41	39	36	30	26	22	24	27	31	32	19	17	15	12	9	8	3	-	56	65	70	76	80	86	91	97	103
Simonstad	15	17	20	26	30	34	36	39	43	44	37	39	41	44	47	48	53	56	-	9	14	20	24	30	35	41	47
Vallekilen SPL(b)	24	26	29	35	39	43	45	48	52	52	46	48	50	53	56	57	62	65	9	-	5	11	15	21	26	32	38
Åmli	29	31	34	40	44	48	50	53	57	58	51	53	55	58	61	62	67	70	14	5	-	6	10	16	21	27	33
Seljås SPL(b)	35	37	40	46	50	54	56	59	63	64	57	59	61	64	67	68	73	76	20	11	6	-	4	10	15	21	27
Sandå SPL(b)	39	41	44	50	54	58	60	63	67	68	61	63	65	68	71	72	77	80	24	15	10	4	-	6	11	17	23
Oy	45	47	50	56	60	64	66	69	73	74	67	69	71	74	77	78	83	86	30	21	16	10	6	-	5	11	17
Gaukås SPL(b)	50	52	55	61	65	69	71	74	78	79	72	74	76	79	82	83	88	91	35	26	21	15	11	5	-	6	12
Tjønnefoss	56	58	61	67	71	75	77	80	84	85	78	80	82	85	88	89	94	97	41	32	27	21	17	11	6	-	6
Treungen	62	64	67	73	77	81	83	86	90	91	84	86	88	91	94	95	100	103	47	38	33	27	23	17	12	6	-

	Nelaug	Helldalsmo	Hynnekleiv	Gauslå SPL(b)	Herefoss	Fidjetun	Oggevatn	Vatnstrøum	Grovane	Vennesla SP(b)	Graslia SP(b)	Vikeland	Kvarstein SP(b)	Mosby	Aukland SP(b)	Strai SP(b)	Dalane S(b)	Kristiansand	Røyknes	Iveland	Gåseflå SP(b)	Hægeland	Hornesund SPL(b)	Moisund	Hornes	Fvje	Flatebygd SP(b)	Syrtveit SP(b)	Byglandsfjord
Nelaug	—	8	16	20	24	32	44	48	63	65	66	68	70	73	74	76	79	83	71	77	82	87	95	99	106	110	112	117	121
Helldalsmo	8	—	8	12	16	24	36	40	55	57	58	60	62	65	66	68	71	75	63	69	74	79	87	91	98	102	104	109	113
Hynnekleiv	16	8	—	4	8	16	28	32	47	49	50	52	54	57	58	60	63	67	55	61	66	71	79	83	90	94	96	101	105
Gauslå SPL(b)	20	12	4	—	4	12	24	28	43	45	46	48	50	53	54	56	59	63	51	57	62	67	75	79	86	90	92	97	101
Herefoss	24	16	8	4	—	8	20	24	39	41	42	44	46	49	50	52	55	59	47	53	58	63	71	75	82	86	88	93	97
Fidjetun	32	24	16	12	8	—	12	16	31	33	34	36	38	41	42	44	47	51	39	45	50	55	63	67	74	78	80	85	89
Oggevatn	44	36	28	24	20	12	—	4	19	21	22	24	26	29	30	32	35	39	27	33	38	43	51	55	62	66	68	73	77
Vatnstrøum	48	40	32	28	24	16	4	—	15	17	18	20	22	25	26	28	31	35	23	29	34	39	47	51	58	62	64	69	73
Grovane	63	55	47	43	39	31	19	15	—	2	3	5	7	10	11	13	16	20	8	14	19	24	32	36	43	47	49	54	58
Vennesla SP(b)	65	57	49	45	41	33	21	17	2	—	1	3	5	8	9	11	14	18	10	16	21	26	34	38	45	49	51	56	60
Graslia SP(b)	66	58	50	46	42	34	22	18	3	1	—	2	4	7	8	10	13	17	11	17	22	27	35	39	46	50	52	57	61
Vikeland	68	60	52	48	44	36	24	20	5	3	2	—	2	5	6	8	11	15	13	19	24	29	37	41	48	52	54	59	63
Kvarstein SP(b)	70	62	54	50	46	38	26	22	7	5	4	2	—	3	4	6	9	13	15	21	26	31	39	43	50	54	56	61	65
Mosby	73	65	57	53	49	41	29	25	10	8	7	5	3	—	1	3	6	10	18	24	29	34	42	46	53	57	59	64	68
Aukland SP(b)	74	66	58	54	50	42	30	26	11	9	8	6	4	1	—	2	5	9	19	25	30	35	43	47	54	58	60	65	69
Strai SP(b)	76	68	60	56	52	44	32	28	13	11	10	8	6	3	2	—	3	7	21	27	32	37	45	49	56	60	62	67	71
Dalane S(b)	79	71	63	59	55	47	35	31	16	14	13	11	9	6	5	3	—	4	24	30	35	40	48	52	59	63	65	70	74
Kristiansand	83	75	67	63	59	51	39	35	20	18	17	15	13	10	9	7	4	—	28	34	39	44	52	56	63	67	69	74	78
Røyknes	71	63	55	51	47	39	27	23	8	10	11	13	15	18	19	21	24	28	—	6	11	16	24	28	35	39	41	46	50
Iveland	77	69	61	57	53	45	33	29	14	16	17	19	21	24	25	27	30	34	6	—	5	10	18	22	29	33	35	40	44
Gåseflå SP(b)	82	74	66	62	58	50	38	34	19	21	22	24	26	29	30	32	35	39	11	5	—	5	13	17	24	28	30	35	39
Hægeland	87	79	71	67	63	55	43	39	24	26	27	29	31	34	35	37	40	44	16	10	5	—	8	12	19	23	25	30	34
Hornesund SPL(b)	95	87	79	75	71	63	51	47	32	34	35	37	39	42	43	45	48	52	24	18	13	8	—	4	11	15	17	22	26
Moisund	99	91	83	79	75	67	55	51	36	38	39	41	43	46	47	49	52	56	28	22	17	12	4	—	7	11	13	18	22
Hornes	106	98	90	86	82	74	62	58	43	45	46	48	50	53	54	56	59	63	35	29	24	19	11	7	—	4	6	11	15
Fvje	110	102	94	90	86	78	66	62	47	49	50	52	54	57	58	60	63	67	39	33	28	23	15	11	4	—	2	7	11
Flatebygd SP(b)	112	104	96	92	88	80	68	64	49	51	52	54	56	59	60	62	65	69	41	35	30	25	17	13	6	2	—	5	9
Syrtveit SP(b)	117	109	101	97	93	85	73	69	54	56	57	59	61	64	65	67	70	74	46	40	35	30	22	18	11	7	5	—	4
Byglandsfjord	121	113	105	101	97	89	77	73	58	60	61	63	65	68	69	71	74	78	50	44	39	34	26	22	15	11	9	4	—

	Kristiansand	Nodeland	Breland	Høye	Marnardal	Leivoll SPL(b)	Audnedal	Snartemo	Sandvatn	Storekvina	Gyland	Bjørkevoll SPL(b)	Sira	Moi	Heskestad	Ualand	Revsland SPL(b)	Orrestad SP(b)	Helleland	Klungland	Slettebo SP(b)	Egersund	Maurholen SP(b)	Hellvik	Vatnamot SP(b)	Sirevåg
Kristiansand	—	10	20	28	37	44	54	64	77	81	88	96	103	112	126	133	136	143	146	151	159	161	165	168	172	174
Nodeland	10	—	10	18	27	34	44	54	67	71	78	86	93	102	116	123	126	133	136	141	149	151	155	158	162	164
Breland	20	10	—	8	17	24	34	44	57	61	68	76	83	92	106	113	116	123	126	131	139	141	145	148	152	154
Høye	28	18	8	—	9	16	26	36	49	53	60	68	75	84	98	105	108	115	118	123	131	133	137	140	144	146
Marnardal	37	27	17	9	—	7	17	27	40	44	51	59	66	75	89	96	99	106	109	114	122	124	128	131	135	137
Leivoll SPL(b)	44	34	24	16	7	—	10	20	33	37	44	52	59	68	82	89	92	99	102	107	115	117	121	124	128	130
Audnedal	54	44	34	26	17	10	—	10	23	27	34	42	49	58	72	79	82	89	92	97	105	107	111	114	118	120
Snartemo	64	54	44	36	27	20	10	—	13	17	24	32	39	48	62	69	72	79	82	87	95	97	101	104	108	110
Sandvatn	77	67	57	49	40	33	23	13	—	4	11	19	26	35	49	56	59	66	69	74	82	84	88	91	95	97
Storekvina	81	71	61	53	44	37	27	17	4	—	7	15	22	31	45	52	55	62	65	70	78	80	84	87	91	93
Gyland	88	78	68	60	51	44	34	24	11	7	—	8	15	24	38	45	48	55	58	63	71	73	77	80	84	86
Bjørkevoll SPL(b)	96	86	76	68	59	52	42	32	19	15	8	—	7	16	30	37	40	47	50	55	63	65	69	72	76	78
Sira	103	93	83	75	66	59	49	39	26	22	15	7	—	9	23	30	33	40	43	48	56	58	62	65	69	71
Moi	112	102	92	84	75	68	58	48	35	31	24	16	9	—	14	21	24	31	34	39	47	49	53	56	60	62
Heskestad	126	116	106	98	89	82	72	62	49	45	38	30	23	14	—	7	10	17	20	25	33	35	39	42	46	48
Ualand	133	123	113	105	96	89	79	69	56	52	45	37	30	21	7	—	3	10	13	18	26	28	32	35	39	41
Revsland SPL(b)	136	126	116	108	99	92	82	72	59	55	48	40	33	24	10	3	—	7	10	15	23	25	29	32	36	38
Orrestad SP(b)	143	133	123	115	106	99	89	79	66	62	55	47	40	31	17	10	7	—	3	8	16	18	22	25	29	31
Helleland	146	136	126	118	109	102	92	82	69	65	58	50	43	34	20	13	10	3	—	5	13	15	19	22	26	28
Klungland	151	141	131	123	114	107	97	87	74	70	63	55	48	39	25	18	15	8	5	—	8	10	14	17	21	23
Slettebo SP(b)	159	149	139	131	122	115	105	95	82	78	71	63	56	47	33	26	23	16	13	8	—	2	6	9	13	15
Egersund	161	151	141	133	124	117	107	97	84	80	73	65	58	49	35	28	25	18	15	10	2	—	4	7	11	13
Maurholen SP(b)	165	155	145	137	128	121	111	101	88	84	77	69	62	53	39	32	29	22	19	14	6	4	—	3	7	9
Hellvik	168	158	148	140	131	124	114	104	91	87	80	72	65	56	42	35	32	25	22	17	9	7	3	—	4	6
Vatnamot SP(b)	172	162	152	144	135	128	118	108	95	91	84	76	69	60	46	39	36	29	26	21	13	11	7	4	—	2
Sirevåg	174	164	154	146	137	130	120	110	97	93	86	78	71	62	48	41	38	31	28	23	15	13	9	6	2	—
Ogna	176	166	156	148	139	132	122	112	99	95	88	80	73	64	50	43	40	33	30	25	17	15	11	8	4	2
Brusand	180	170	160	152	143	136	126	116	103	99	92	84	77	68	54	47	44	37	34	29	21	19	15	12	8	6
Vigrestad	185	175	165	157	148	141	131	121	108	104	97	89	82	73	59	52	49	42	39	34	26	24	20	17	13	11
Varhaug	191	181	171	163	154	147	137	127	114	110	103	95	88	79	65	58	55	48	45	40	32	30	26	23	19	17
Nærbo	196	186	176	168	159	152	142	132	119	115	108	100	93	84	70	63	60	53	50	45	37	35	31	28	24	22
Hognestad	200	190	180	172	163	156	146	136	123	119	112	104	97	88	74	67	64	57	54	49	41	39	35	32	28	26
Bryne	204	194	184	176	167	160	150	140	127	123	116	108	101	92	78	71	68	61	58	53	45	43	39	36	32	30
Klepp	209	199	189	181	172	165	155	145	132	128	121	113	106	97	83	76	73	66	63	58	50	48	44	41	37	35
Ganddal	216	206	196	188	179	172	162	152	139	135	128	120	113	104	90	83	80	73	70	65	57	55	51	48	44	42
Sandnes	220	210	200	192	183	176	166	156	143	139	132	124	117	108	94	87	84	77	74	69	61	59	55	52	48	46
Lura SP(b)	221	211	201	193	184	177	167	157	144	140	133	125	118	109	95	88	85	78	75	70	62	60	56	53	49	47
Forus S(b)	224	214	204	196	187	180	170	160	147	143	136	128	121	112	98	91	88	81	78	73	65	63	59	56	52	50
Gausel SP(b)	226	216	206	198	189	182	172	162	149	145	138	130	123	114	100	93	90	83	80	75	67	65	61	58	54	52
Hinna	228	218	208	200	191	184	174	164	151	147	140	132	125	116	102	95	92	85	82	77	69	67	63	60	56	54
Vaulen SP(b)	229	219	209	201	192	185	175	165	152	148	141	133	126	117	103	96	93	86	83	78	70	68	64	61	57	55
Mariero S(b)	230	220	210	202	193	186	176	166	153	149	142	134	127	118	104	97	94	87	84	79	71	69	65	62	58	56
Hillevåg SP(b)	232	222	212	204	195	188	178	168	155	151	144	136	129	120	106	99	96	89	86	81	73	71	67	64	60	58
Stavanger	234	224	214	206	197	190	180	170	157	153	146	138	131	122	108	101	98	91	88	83	75	73	69	66	62	60
Sirnes SPL(b)	106	96	86	78	69	62	52	42	29	25	18	10	3	12	26	33	36	43	46	51	59	61	65	68	72	74
Flikkeid SPL(b)	111	101	91	83	74	67	57	47	34	30	23	15	8	17	31	38	41	48	51	56	64	66	70	73	77	79
Loga SP(b)	117	107	97	89	80	73	63	53	40	36	29	21	14	23	37	44	47	54	57	62	70	72	76	79	83	85
Flekkefjord	120	110	100	92	83	76	66	56	43	39	32	24	17	26	40	47	50	57	60	65	73	75	79	82	86	88
Foss-Eigeland SPL(b)	219	209	199	191	182	175	165	155	142	138	131	123	116	107	93	86	83	76	73	68	60	58	54	51	47	45
Bråstein SPL(b)	222	212	202	194	185	178	168	158	145	141	134	126	119	110	96	89	86	79	76	71	63	61	57	54	50	48
Figgjo	225	215	205	197	188	181	171	161	148	144	137	129	122	113	99	92	89	82	79	74	66	64	60	57	53	51
Ålgård	228	218	208	200	191	184	174	164	151	147	140	132	125	116	102	95	92	85	82	77	69	67	63	60	56	54

Fortsettelse neste side.

	Ogna	Brusand	Vigrestad	Varhaug	Nærbo	Hognestad	Bryne	Klepp	Ganddal	Sandnes	Lura <i>SPL(b)</i>	Forus <i>S(b)</i>	Gausel <i>SP(b)</i>	Hinna	Vaulen <i>SP(b)</i>	Mariero <i>S(b)</i>	Hillevåg <i>SP(b)</i>	Stavanger	Sirnes <i>SPL(b)</i>	Flikkeid <i>SPL(b)</i>	Loga <i>SP(b)</i>	Flekkefjord	Foss-Eigeland <i>SPL(b)</i>	Bråstein <i>SPL(b)</i>	Figgjo	Ålgård
Kristiansand	176	180	185	191	196	200	204	209	216	220	221	224	226	228	229	230	232	234	106	111	117	120	219	222	225	228
Nodeland	166	170	175	181	186	190	194	199	206	210	211	214	216	218	219	220	222	224	96	101	107	110	209	212	215	218
Breland	156	160	165	171	176	180	184	189	196	200	201	204	206	208	209	210	212	214	86	91	97	100	199	202	205	208
Høye	148	152	157	163	168	172	176	181	188	192	193	196	198	200	201	202	204	206	78	83	89	92	191	194	197	200
Marnardal	139	143	148	154	159	163	167	172	179	183	184	187	189	191	192	193	195	197	69	74	80	83	182	185	188	191
Leivoll <i>SPL(b)</i>	132	136	141	147	152	156	160	165	172	176	177	180	182	184	185	186	188	190	62	67	73	76	175	178	181	184
Audnedal	122	126	131	137	142	146	150	155	162	166	167	170	172	174	175	176	178	180	52	57	63	66	165	168	171	174
Snartemo	112	116	121	127	132	136	140	145	152	156	157	160	162	164	165	166	168	170	42	47	53	56	155	158	161	164
Sandvatn	99	103	108	114	119	123	127	132	139	143	144	147	149	151	152	153	155	157	29	34	40	43	142	145	148	151
Storekvina	95	99	104	110	115	119	123	128	135	139	140	143	145	147	148	149	151	153	25	30	36	39	138	141	144	147
Gyland	88	92	97	103	108	112	116	121	128	132	133	136	138	140	141	142	144	146	18	23	29	32	131	134	137	140
Bjørkevoll <i>SPL(b)</i>	80	84	89	95	100	104	108	113	120	124	125	128	130	132	133	134	136	138	10	15	21	24	123	126	129	132
Sira	73	77	82	88	93	97	101	106	113	117	118	121	123	125	126	127	129	131	3	8	14	17	116	119	122	125
Moi	64	68	73	79	84	88	92	97	104	108	109	112	114	116	117	118	120	122	12	17	23	26	107	110	113	116
Heskestad	50	54	59	65	70	74	78	83	90	94	95	98	100	102	103	104	106	108	26	31	37	40	93	96	99	102
Ualand	43	47	52	58	63	67	71	76	83	87	88	91	93	95	96	97	99	101	33	38	44	47	86	89	92	95
Revslund <i>SPL(b)</i>	40	44	49	55	60	64	68	73	80	84	85	88	90	92	93	94	96	98	36	41	47	50	83	86	89	92
Orrestad <i>SPL(b)</i>	33	37	42	48	53	57	61	66	73	77	78	81	83	85	86	87	89	91	43	48	54	57	76	79	82	85
Helleland	30	34	39	45	50	54	58	63	70	74	75	78	80	82	83	84	86	88	46	51	57	60	73	76	79	82
Klungland	25	29	34	40	45	49	53	58	65	69	70	73	75	77	78	79	81	83	51	56	62	65	68	71	74	77
Slettebø <i>SP(b)</i>	17	21	26	32	37	41	45	50	57	61	62	65	67	69	70	71	73	75	59	64	70	73	60	63	66	69
Egersund	15	19	24	30	35	39	43	48	55	59	60	63	65	67	68	69	71	73	61	66	72	75	58	61	64	67
Maurholen <i>SP(b)</i>	11	15	20	26	31	35	39	44	51	55	56	59	61	63	64	65	67	69	65	70	76	79	54	57	60	63
Hellvik	8	12	17	23	28	32	36	41	48	52	53	56	58	60	61	62	64	66	68	73	79	82	51	54	57	60
Vatnamot <i>SP(b)</i>	4	8	13	19	24	28	32	37	44	48	49	52	54	56	57	58	60	62	72	77	83	86	47	50	53	56
Sirevåg	2	6	11	17	22	26	30	35	42	46	47	50	52	54	55	56	58	60	74	79	85	88	45	48	51	54
Ogna	—	4	9	15	20	24	28	33	40	44	45	48	50	52	53	54	56	58	76	81	87	90	43	46	49	52
Brusand	4	—	5	11	16	20	24	29	36	40	41	44	46	48	49	50	52	54	80	85	91	94	39	42	45	48
Vigrestad	9	5	—	6	11	15	19	24	31	35	36	39	41	43	44	45	47	49	85	90	96	99	34	37	40	43
Varhaug	15	11	6	—	5	9	13	18	25	29	30	33	35	37	38	39	41	43	91	96	102	105	28	31	34	37
Nærbo	20	16	11	5	—	4	8	13	20	24	25	28	30	32	33	34	36	38	96	101	107	110	23	26	29	32
Hognestad	24	20	15	9	—	4	9	16	20	21	24	26	28	29	30	32	34	100	105	111	114	19	22	25	28	
Bryne	28	24	19	13	8	—	5	12	16	17	20	22	24	25	26	28	30	104	109	115	118	15	18	21	24	
Klepp	33	29	24	18	13	9	—	7	11	12	15	17	19	20	21	23	25	109	114	120	123	10	13	16	19	
Ganddal	40	36	31	25	20	16	12	7	—	4	5	8	10	12	13	14	16	18	116	121	127	130	3	6	9	12
Sandnes	44	40	35	29	24	20	16	11	4	—	1	4	6	8	9	10	12	14	120	125	131	134	7	10	13	16
Lura <i>SP(b)</i>	45	41	36	30	25	21	17	12	5	1	—	3	5	7	8	9	11	13	121	126	132	135	8	11	14	17
Forus <i>S(b)</i>	48	44	39	33	28	24	20	15	8	4	3	—	2	4	5	6	8	10	124	129	135	138	11	14	17	20
Gausel <i>SP(b)</i>	50	46	41	35	30	26	22	17	10	6	5	2	—	2	3	4	6	8	126	131	137	140	13	16	19	22
Hinna	52	48	43	37	32	28	24	19	12	8	7	4	2	—	1	2	4	6	128	133	139	142	15	18	21	24
Vaulen <i>SP(b)</i>	53	49	44	38	33	29	25	20	13	9	8	5	3	1	—	1	3	5	129	134	140	143	16	19	22	25
Mariero <i>S(b)</i>	54	50	45	39	34	30	26	21	14	10	9	6	4	2	1	—	2	4	130	135	141	144	17	20	23	26
Hillevåg <i>SP(b)</i>	56	52	47	41	36	32	28	23	16	12	11	8	6	4	3	2	—	2	132	137	143	146	19	22	25	28
Stavanger	58	54	49	43	38	34	30	25	18	14	13	10	8	6	5	4	2	—	134	139	145	148	21	24	27	30
Sirnes <i>SPL(b)</i>	76	80	85	91	96	100	104	109	116	120	121	124	126	128	129	130	132	134	—	5	11	14	119	122	125	128
Flikkeid <i>SPL(b)</i>	81	85	90	96	101	105	109	114	121	125	126	129	131	133	134	135	137	139	5	—	6	9	124	127	130	133
Loga <i>SP(b)</i>	87	91	96	102	107	111	115	120	127	131	132	135	137	139	140	141	143	145	11	6	—	3	130	133	136	139
Flekkefjord	90	94	99	105	110	114	118	123	130	134	135	138	140	142	143	144	146	148	14	9	3	—	133	136	139	142
Foss-Eigeland <i>SPL(b)</i>	43	39	34	28	23	19	15	10	3	7	8	11	13	15	16	17	19	21	119	124	130	133	—	3	6	9
Bråstein <i>SPL(b)</i>	46	42	37	31	26	22	18	13	6	10	11	14	16	18	19	20	22	24	122	127	133	136	3	—	3	6
Figgjo	49	45	40	34	29	25	21	16	9	13	14	17	19	21	22	23	25	27	125	130	136	139	6	3	—	3
Ålgård	52	48	43	37	32	28	24	19	12	16	17	20	22	24	25	26	28	30	128	133	139	142	9	6	3	—

	Hønefoss	Nokleby <i>SPL(b)</i>	Veme	Bårnås <i>SPL(b)</i>	Sokna	Rallerud	Orgenvika	Gulsvik	Flå	Austvoll	Kolsrud <i>SPL(b)</i>	Bergheim	Bromma	Liodden	Nesbyen	Svenkerud <i>SPL(b)</i>	Gol	Torpo	Ål	Hol
Hønefoss	—	7	11	17	22	31	39	51	62	70	74	80	84	89	96	105	113	128	138	152
Nokleby <i>SPL(b)</i>	7	—	4	10	15	24	32	44	55	63	67	73	77	82	89	98	106	121	131	145
Veme	11	4	—	6	11	20	28	40	51	59	63	69	73	78	85	94	102	117	127	141
Bårnås <i>SPL(b)</i>	17	10	6	—	5	14	22	34	45	53	57	63	67	72	79	88	96	111	121	135
Sokna	22	15	11	5	—	9	17	29	40	48	52	58	62	67	74	83	91	106	116	130
Rallerud	31	24	20	14	9	—	8	20	31	39	43	49	53	58	65	74	82	97	107	121
Orgenvika	39	32	28	22	17	8	—	12	23	31	35	41	45	50	57	66	74	89	99	113
Gulsvik	51	44	40	34	29	20	12	—	11	19	23	29	33	38	45	54	62	77	87	101
Flå	62	55	51	45	40	31	23	11	—	8	12	18	22	27	34	43	51	66	76	90
Austvoll	70	63	59	53	48	39	31	19	8	—	4	10	14	19	26	35	43	58	68	82
Kolsrud <i>SPL(b)</i>	74	67	63	57	52	43	35	23	12	1	—	6	10	15	22	31	39	54	64	78
Bergheim	80	73	69	63	58	49	41	29	18	10	6	—	4	9	16	25	33	48	58	72
Bromma	84	77	73	67	62	53	45	33	22	14	10	4	—	5	12	21	29	44	54	68
Liodden	89	82	78	72	67	58	50	38	27	19	15	9	5	—	7	16	24	39	49	63
Nesbyen	96	89	85	79	74	65	57	45	34	26	22	16	12	7	—	9	17	32	42	56
Svenkerud <i>SPL(b)</i>	105	98	94	88	83	74	66	54	43	35	31	25	21	16	9	—	8	23	33	47
Gol	113	106	102	96	91	82	74	62	51	43	39	33	29	24	17	8	—	15	25	39
Torpo	128	121	117	111	106	97	89	77	66	58	54	48	44	39	32	23	15	—	10	24
Ål	138	131	127	121	116	107	99	87	76	68	64	58	54	49	42	33	25	10	—	14
Hol	152	145	141	135	130	121	113	101	90	82	78	72	68	63	56	47	39	24	14	—
Geilo	163	156	152	146	141	132	124	112	101	93	89	83	79	74	67	58	50	35	25	11
Ustaoset	174	167	163	157	152	143	135	123	112	104	100	94	90	85	78	69	61	46	36	22
Haugastøl	185	178	174	168	163	154	146	134	123	115	111	105	101	96	89	80	72	57	47	33
Finse	212	205	201	195	190	181	173	161	150	142	138	132	128	123	116	107	99	84	74	60
Hallingskeid	233	226	222	216	211	202	194	182	171	163	159	153	149	144	137	128	120	105	95	81
Myrdal	246	239	235	229	224	215	207	195	184	176	172	166	162	157	150	141	133	118	108	94
Upsete <i>SPL(b)</i>	252	245	241	235	230	221	213	201	190	182	178	172	168	163	156	147	139	124	114	100
Mjolfjell	264	257	253	247	242	233	225	213	202	194	190	184	180	175	168	159	151	136	126	112
Reimegrend	273	266	262	256	251	242	234	222	211	203	199	193	189	184	177	168	160	145	135	121
Urdland	282	275	271	265	260	251	243	231	220	212	208	202	198	193	186	177	169	154	144	130
Ygre	289	282	278	272	267	258	250	238	227	219	215	209	205	200	193	184	176	161	151	137
Voss	295	288	284	278	273	264	256	244	233	225	221	215	211	206	199	190	182	167	157	143
Bulken	303	296	292	286	281	272	264	252	241	233	229	223	219	214	207	198	190	175	165	151
Seimsgrend <i>SPL(b)</i>	306	299	295	289	284	275	267	255	244	236	232	226	222	217	210	201	193	178	168	154
Evanger	313	306	302	296	291	282	274	262	251	243	239	233	229	224	217	208	200	185	175	161
Bolstadøyri	324	317	313	307	302	293	285	273	262	254	250	244	240	235	228	219	211	196	186	172
Dale	335	328	324	318	313	304	296	284	273	265	261	255	251	246	239	230	222	207	197	183
Stanghelle	342	335	331	325	320	311	303	291	280	272	268	262	258	253	246	237	229	214	204	190
Vaksdal	350	343	339	333	328	319	311	299	288	280	276	270	266	261	254	245	237	222	212	198
Stavenesli <i>SPL(b)</i>	357	350	346	340	335	326	318	306	295	287	283	277	273	268	261	252	244	229	219	205
Trengereid	362	355	351	345	340	331	323	311	300	292	288	282	278	273	266	257	249	234	224	210
Herland <i>SPL(b)</i>	368	361	357	351	346	337	329	317	306	298	294	288	284	279	272	263	255	240	230	216
Garnes	373	366	362	356	351	342	334	322	311	303	299	293	289	284	277	268	260	245	235	221
Arna	377	370	366	360	355	346	338	326	315	307	303	297	293	288	281	272	264	249	239	225
Espeland	381	374	370	364	359	350	342	330	319	311	307	301	297	292	285	276	268	253	243	229
Haukeland	384	377	373	367	362	353	345	333	322	314	310	304	300	295	288	279	271	256	246	232
Heldal	389	382	378	372	367	358	350	338	327	319	315	309	305	300	293	284	276	261	251	237
Neslun	392	385	381	375	370	361	353	341	330	322	318	312	308	303	296	287	279	264	254	240
Hop	394	387	383	377	372	363	355	343	332	324	320	314	310	305	298	289	281	266	256	242
Fjøsanger	396	389	385	379	374	365	357	345	334	326	322	316	312	307	300	291	283	268	258	244
Minde	398	391	387	381	376	367	359	347	336	328	324	318	314	309	302	293	285	270	260	246
Kronstad	399	392	388	382	377	368	360	348	337	329	325	319	315	310	303	294	286	271	261	247
Bergen	402	395	391	385	380	371	363	351	340	332	328	322	318	313	306	297	289	274	264	250
Vatnahalsen <i>SPL(b)</i>	247	240	236	230	225	216	208	196	185	177	173	167	163	158	151	142	134	119	109	95
Berekvam <i>SPL(b)</i>	256	249	245	239	234	225	217	205	194	186	182	176	172	167	160	151	143	128	118	104
Håreina <i>SPL(b)</i>	263	256	252	246	241	232	224	212	201	193	189	183	179	174	167	158	150	135	125	111
Flåm	266	259	255	249	244	235	227	215	204	196	192	186	182	177	170	161	153	138	128	114
Palmafoss	298	291	287	281	276	267	259	247	236	228	224	218	214	209	202	193	185	170	160	146
Moushaug	302	295	291	285	280	271	263	251	240	232	228	222	218	213	206	197	189	174	164	150
Flatlandsmo <i>SPL(b)</i>	307	300	296	290	285	276	268	256	245	237	233	227	223	218	211	202	194	179	169	155
Skjervet	310	303	299	293	288	279	271	259	248	240	236	230	226	221	214	205	197	182	172	158
Nesheim	315	308	304	298	293	284	276	264	253	245	241	235	231	226	219	210	202	187	177	163
Granvin	322	315	311	305	300	291	283	271	260	252	248	242	238	233	226	217	209	194	184	170

Fortsettelse neste side.







	Geilo	Ustaoset	Haugastol	Pinse	Hallingskeid	Myrdal	Upsete <i>SPL(b)</i>	Mjølfjell	Reimegrend	Urmland	Ygre	Voss	Bulken	Seimsgrend <i>SP(b)</i>	Evanger	Boistadøyri	Dale	Stanghelle	Vaksdal	Stavenesli <i>SP(b)</i>
Hønefoss	163	174	185	212	233	246	252	264	273	282	289	295	303	306	313	324	335	342	350	357
Nokleby <i>SP(b)</i>	156	167	178	205	226	239	245	257	266	275	282	288	296	299	306	317	328	335	343	350
Verne	152	163	174	201	222	235	241	253	262	271	278	284	292	295	302	313	324	331	339	346
Bårnås <i>SPL(b)</i>	146	157	168	195	216	229	235	247	256	265	272	278	286	289	296	307	318	325	333	340
Sokna	141	152	163	190	211	224	230	242	251	260	267	273	281	284	291	302	313	320	328	335
Rallerud	132	143	154	181	202	215	221	233	242	251	258	264	272	275	282	293	304	311	319	326
Orgenvika	121	135	146	173	194	207	213	225	234	243	250	256	264	267	274	285	296	303	311	318
Gulsvik	112	123	134	161	182	195	201	213	222	231	238	244	252	255	262	273	284	291	299	306
Flå	101	112	123	150	171	184	190	202	211	220	227	233	241	244	251	262	273	280	288	295
Austvoll	93	104	115	142	163	176	182	194	203	212	219	225	233	236	243	254	265	272	280	287
Kølsrud <i>SPL(b)</i>	89	100	111	138	159	172	178	190	199	208	215	221	229	232	239	250	261	268	276	283
Bergheim	83	94	105	132	153	166	172	184	193	202	209	215	223	226	233	244	255	262	270	277
Bromma	79	90	101	128	149	162	168	180	189	198	205	211	219	222	229	240	251	258	266	273
Liødøden	74	85	96	123	144	157	163	175	184	193	200	206	214	217	224	235	246	253	261	268
Nesbyen	67	78	89	116	137	150	156	168	177	186	193	199	207	210	217	228	239	246	254	261
Svenkerud <i>SPL(b)</i>	58	69	80	107	128	141	147	159	168	177	184	190	198	201	208	219	230	237	245	252
Gol	50	61	72	99	120	133	139	151	160	169	176	182	190	193	200	211	222	229	237	244
Torpo	35	46	57	84	105	118	124	136	145	154	161	167	175	178	185	196	207	214	222	229
Ål	25	36	47	74	95	108	114	126	135	144	151	157	165	168	175	186	197	204	212	219
Høl	11	22	33	60	81	94	100	112	121	130	137	143	151	154	161	172	183	190	198	205
Geilo	—	11	22	49	70	83	89	101	110	119	126	132	140	143	150	161	172	179	187	194
Ustaoset	11	—	11	38	59	72	78	90	99	108	115	121	129	132	139	150	161	168	176	183
Haugastol	22	11	—	27	48	61	67	79	88	97	104	110	118	121	128	139	150	157	165	172
Pinse	49	38	27	—	21	34	40	52	61	70	77	83	91	94	101	112	123	130	138	145
Hallingskeid	70	59	48	21	—	13	19	31	40	49	56	62	70	73	80	91	102	109	117	124
Myrdal	83	72	61	34	13	—	6	18	27	36	43	49	57	60	67	78	89	96	104	111
Upsete <i>SPL(b)</i>	89	78	67	40	19	6	—	12	21	30	37	43	51	54	61	72	83	90	98	105
Mjølfjell	101	90	79	52	31	18	12	—	9	18	25	31	39	42	49	60	71	78	86	93
Reimegrend	110	99	88	61	40	27	21	9	—	9	16	22	30	33	40	51	62	69	77	84
Urmland	119	108	97	70	49	36	30	18	9	—	7	13	21	24	31	42	53	60	68	75
Ygre	126	115	104	77	56	43	37	25	16	7	—	6	14	17	24	35	46	53	61	68
Voss	132	121	110	83	62	49	43	31	22	13	6	—	8	11	18	29	40	47	55	62
Bulken	140	129	118	91	70	57	51	39	30	21	14	8	—	3	10	21	32	39	47	54
Seimsgrend <i>SP(b)</i>	143	132	121	94	73	60	54	42	33	24	17	11	3	—	7	18	29	36	44	51
Evanger	150	139	128	101	80	67	61	49	40	31	24	18	10	7	—	11	22	29	37	44
Boistadøyri	161	150	139	112	91	78	72	60	51	42	35	29	21	18	11	—	11	18	26	33
Dale	172	161	150	123	102	89	83	71	62	53	46	40	32	29	22	11	—	7	15	22
Stanghelle	179	168	157	130	109	96	90	78	69	60	53	47	39	36	29	18	7	—	8	15
Vaksdal	187	176	165	138	117	104	98	86	77	68	61	55	47	41	37	26	15	8	—	7
Stavenesli <i>SP(b)</i>	194	183	172	145	124	111	105	93	84	75	68	62	54	51	44	33	22	15	7	—
Trøengercid	199	188	177	150	129	116	110	98	89	80	73	67	59	56	49	38	27	20	12	5
Herland <i>SP(b)</i>	205	194	183	156	135	122	116	104	95	86	79	73	65	62	55	44	33	26	18	11
Garnes	210	199	188	161	140	127	121	109	100	91	84	78	70	67	60	49	38	31	23	16
Arna	214	203	192	165	144	131	125	113	104	95	88	82	74	71	64	53	42	35	27	20
Espeiland	218	207	196	169	148	135	129	117	108	99	92	86	78	75	68	57	46	39	31	24
Haukeland	221	210	199	172	151	138	132	120	111	102	95	89	81	78	71	60	49	42	34	27
Heldal	226	215	204	177	156	143	137	125	116	107	100	94	86	83	76	65	54	47	39	32
Nestun	229	218	207	180	159	146	140	128	119	110	103	97	89	86	79	68	57	50	42	35
Høy	231	220	209	182	161	148	142	130	121	112	105	99	91	88	81	70	59	52	44	37
Rjosanger	233	222	211	184	163	150	144	132	123	114	107	101	93	90	83	72	61	54	46	39
Minde	235	224	213	186	165	152	146	134	125	116	109	103	95	92	85	74	63	56	48	41
Kronstad	236	225	214	187	166	153	147	135	126	117	110	104	96	93	86	75	64	57	49	42
Bergen	239	228	217	190	169	156	150	138	129	120	113	107	99	96	89	78	67	60	52	45
Vatnåhalsen <i>SP(b)</i>	84	73	62	35	14	1	7	19	28	37	44	50	58	61	68	79	90	97	105	112
Berekvam <i>SPL(b)</i>	93	82	71	44	23	10	16	28	37	46	53	59	67	70	77	88	99	106	114	121
Hårreina <i>SPL(b)</i>	100	89	78	51	30	17	23	35	44	53	60	66	74	77	84	95	106	113	121	128
Flåm	103	92	81	54	33	20	26	38	47	56	63	69	77	80	87	98	109	116	124	131
Palmafoss	135	124	113	86	65	52	46	34	25	16	9	3	11	14	21	32	43	50	58	65
Mønshaug	139	128	117	90	69	56	50	38	29	20	13	7	15	18	25	36	47	54	62	69
Flåtlandsmo <i>SPL(b)</i>	144	133	122	95	74	61	55	43	34	25	18	12	20	23	30	41	52	59	67	74
Skjervet	147	136	125	98	77	64	58	46	37	28	21	15	23	26	33	44	55	62	70	77
Nesheim	152	141	130	103	82	69	63	51	42	33	26	20	28	31	38	49	60	67	75	82
Grønvin	159	148	137	110	89	76	70	58	49	40	33	27	35	38	45	56	67	74	82	89

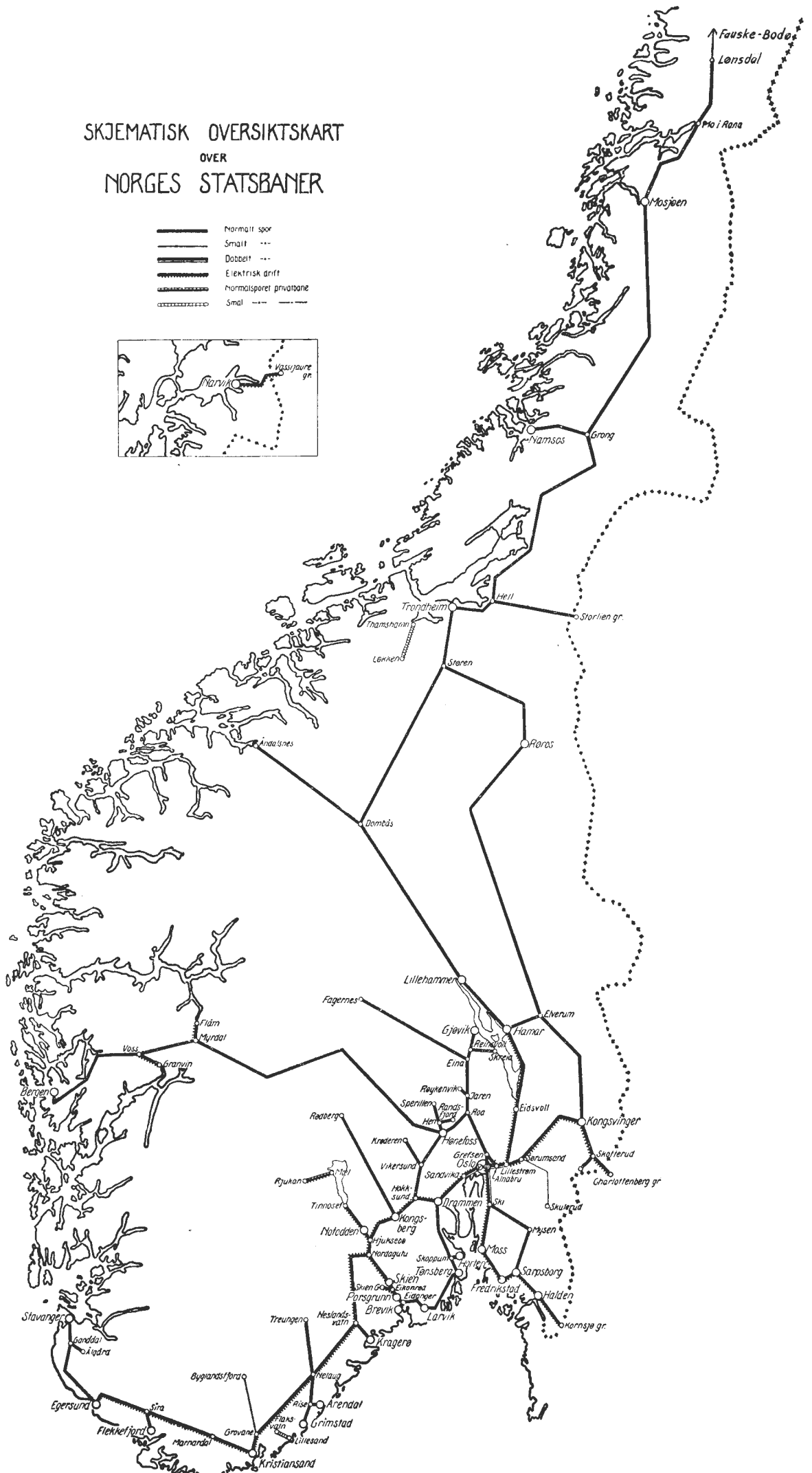
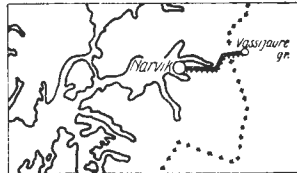
	Trengereid	Herland <i>SP(b)</i>	Garnes	Arna	Espeland	Haukeland	Helldal	Nesttun	Hop	Fjosanger	Minde	Kronstad	Bergen	Vatnahalsen <i>SP(b)</i>	Berekvam <i>SPL(b)</i>	Håreina <i>SPL(b)</i>	Flåm	Palmafoss	Mons-haug	Flatlandsmo <i>SPL(b)</i>	Skjervet	Nesheim	Granvin
Hønefoss	362	368	373	377	381	384	389	392	394	396	398	399	402	247	256	263	266	298	302	307	310	315	322
Nøkleby <i>SP(b)</i>	355	361	366	370	374	377	382	385	387	389	391	392	395	240	249	256	259	291	295	300	303	308	315
Veme	351	357	362	366	370	373	378	381	383	385	387	388	391	236	245	252	255	287	291	296	299	304	311
Hårnås <i>SPL(b)</i>	345	351	356	360	364	367	372	375	377	379	381	382	385	230	239	246	249	281	285	290	293	298	305
Sokna	340	346	351	355	359	362	367	370	372	374	376	377	380	225	234	241	244	276	280	285	288	293	300
Rallerud	331	337	342	346	350	353	358	361	363	365	367	368	371	216	225	232	235	267	271	276	279	284	291
Ørgenvika	323	329	334	338	342	345	350	353	355	357	359	360	363	208	217	224	227	259	263	268	271	276	283
Gulsvik	311	317	322	326	330	333	338	341	343	345	347	348	351	196	205	212	215	247	251	256	259	264	271
Flå	300	306	311	315	319	322	327	330	332	334	336	337	340	185	194	201	204	236	240	245	248	253	260
Austvoll	292	298	303	307	311	314	319	322	324	326	328	329	332	177	186	193	196	228	232	237	240	245	252
Kolsrud <i>SPL(b)</i>	288	294	299	303	307	310	315	318	320	322	324	325	328	173	182	189	192	224	228	233	236	241	248
Bergheim	282	288	293	297	301	304	309	312	314	316	318	319	322	167	176	183	186	218	222	227	230	235	242
Bromma	278	284	289	293	297	300	305	308	310	312	314	315	318	163	172	179	182	214	218	223	226	231	238
Liodden	273	279	284	288	292	295	300	303	305	307	309	310	313	158	167	174	177	209	213	218	221	226	233
Nesbyen	266	272	277	281	285	288	293	296	298	300	302	303	306	151	160	167	170	202	206	211	214	219	226
Svenkerud <i>SPL(b)</i>	257	263	268	272	276	279	284	287	289	291	293	294	297	142	151	158	161	193	197	202	205	210	217
Gol	249	255	260	264	268	271	276	279	281	283	285	286	289	134	143	150	153	185	189	194	197	202	209
Torpo	234	240	245	249	253	256	261	264	266	268	270	271	274	119	128	135	138	170	174	179	182	187	194
Ål	224	230	235	239	243	246	251	254	256	258	260	261	264	109	118	125	128	160	164	169	172	177	184
Hol	210	216	221	225	229	232	237	240	242	244	246	247	250	95	104	111	114	146	150	155	158	163	170
Geilo	199	205	210	214	218	221	226	229	231	233	235	236	239	84	93	100	103	135	139	144	147	152	159
Ustaoset	188	194	199	203	207	210	215	218	220	222	224	225	228	73	82	89	92	124	128	133	136	141	148
Haugastøl	177	183	188	192	196	199	204	207	209	211	213	214	217	62	71	78	81	113	117	122	125	130	137
Finse	150	156	161	165	169	172	177	180	182	184	186	187	190	35	44	51	54	86	90	95	98	103	110
Hallingskeid	129	135	140	144	148	151	156	159	161	163	165	166	169	14	23	30	33	65	69	74	77	82	89
Myrdal	116	122	127	131	135	138	143	146	148	150	152	153	156	1	10	17	20	52	56	61	64	69	76
Upsete <i>SPL(b)</i>	110	116	121	125	129	132	137	140	142	144	146	147	150	7	16	23	26	46	50	55	58	63	70
Mjølfjell	98	104	109	113	117	120	125	128	130	132	134	135	138	19	28	35	38	34	38	43	46	51	58
Reimegrend	89	95	100	104	108	111	116	119	121	123	125	126	129	28	37	44	47	25	29	34	37	42	49
Urdland	80	86	91	95	99	102	107	110	112	114	116	117	120	37	46	53	56	16	20	25	28	33	40
Ygre	73	79	84	88	92	95	100	103	105	107	109	110	113	44	53	60	63	9	13	18	21	26	33
Voss	67	73	78	82	86	89	94	97	99	101	103	104	107	50	59	66	69	3	7	12	15	20	27
Bulken	59	65	70	74	78	81	86	89	91	93	95	96	99	58	67	74	77	11	15	20	23	28	35
Seimsgrend <i>SP(b)</i>	56	62	67	71	75	78	83	86	88	90	92	93	96	61	70	77	80	14	18	23	26	31	38
Evanger	49	55	60	64	68	71	76	79	81	83	85	86	89	68	77	84	87	21	25	30	33	38	45
Bolstadøyri	38	44	49	53	57	60	65	68	70	72	74	75	78	79	88	95	98	32	36	41	44	49	56
Dale	27	33	38	42	46	49	54	57	59	61	63	64	67	90	99	106	109	43	47	52	55	60	67
Stanghelle	20	26	31	35	39	42	47	50	52	54	56	57	60	97	106	113	116	50	54	59	62	67	74
Vaksdal	12	18	23	27	31	34	39	42	44	46	48	49	52	105	114	121	124	58	62	67	70	75	82
Stavenesli <i>SP(b)</i>	5	11	16	20	24	27	32	35	37	39	41	42	45	112	121	128	131	65	69	74	77	82	89
Trengereid	—	6	11	15	19	22	27	30	32	34	36	37	40	117	126	133	136	70	74	79	82	87	94
Herland <i>SP(b)</i>	6	—	5	9	13	16	21	24	26	28	30	31	34	123	132	139	142	76	80	85	88	93	100
Garnes	11	5	—	4	8	11	16	19	21	23	25	26	29	128	137	144	147	81	85	90	93	98	105
Arna	15	9	4	—	4	7	12	15	17	19	21	22	25	132	141	148	151	85	89	94	97	102	109
Espeland	19	13	8	4	—	3	8	11	13	15	17	18	21	136	145	152	155	89	93	98	101	106	113
Haukeland	22	16	11	7	3	—	5	8	10	12	14	15	18	139	148	155	158	92	96	101	104	109	116
Helldal	27	21	16	12	8	5	—	3	5	7	9	10	13	144	153	160	163	97	101	106	109	114	121
Nesttun	30	24	19	15	11	8	3	—	2	4	6	7	10	147	156	163	166	100	104	109	112	117	124
Hop	32	26	21	17	13	10	5	2	—	2	4	5	8	149	158	165	168	102	106	111	114	119	126
Fjosanger	34	28	23	19	15	12	7	4	2	—	2	3	6	151	160	167	170	104	108	113	116	121	128
Minde	36	30	25	21	17	14	9	6	4	2	—	1	4	153	162	169	172	106	110	115	118	123	130
Kronstad	37	31	26	22	18	15	10	7	5	3	1	—	3	154	163	170	173	107	111	116	119	124	131
Bergen	40	34	29	25	21	18	13	10	8	6	4	—	3	157	166	173	176	110	114	119	122	127	134
Vatnahalsen <i>SP(b)</i>	117	123	128	132	136	139	144	147	149	151	153	154	157	—	9	16	19	53	57	62	65	70	77
Berekvam <i>SPL(b)</i>	126	132	137	141	145	148	153	156	158	160	162	163	166	9	—	7	10	62	66	71	74	79	86
Håreina <i>SPL(b)</i>	133	139	144	148	152	155	160	163	165	167	169	170	173	16	7	—	3	69	73	78	81	86	93
Flåm	136	142	147	151	155	158	163	166	168	170	172	173	176	19	10	3	—	72	76	81	84	89	96
Palmafoss	70	76	81	85	89	92	97	100	102	104	106	107	110	53	62	69	72	—	4	9	12	17	24
Monshaug	74	80	85	89	93	96	101	104	106	108	110	111	114	57	66	73	76	4	—	5	8	13	20
Flatlandsmo <i>SPL(b)</i>	79	85	90	94	98	101	106	109	111	113	115	116	119	62	71	78	81	9	5	—	3	8	15
Skjervet	82	88	93	97	101	104	109	112	114	116	118	119	122	65	74	81	84	12	8	3	—	5	12
Nesheim	87	93	98	102	106	109	114	117	119	121	123	124	127	70	79	86	89	17	13	8	5	—	7
Granvin	94	100	105	109	113	116	121	124	126	128	130	131	134	77	86	93	96	24	20	15	12	7	—</


V. Avstander i Narvik distrikt.


	Bjørnfjell	Katterat	Narvik	Narvik <i>D. Lp.</i>	Rombak	Straumsnes	Vassijaure <i>gr.</i>
Bjørnfjell	-	11	37	41	20	27	1
Katterat	11	-	26	30	9	16	12
Narvik	37	26	-	4	17	10	38
Narvik <i>D. Lp.</i>	41	30	4	-	21	14	42
Rombak	20	9	17	21	-	7	21
Straumsnes	27	16	10	14	7	-	28
Vassijaure <i>gr.</i>	1	12	38	42	21	28	-

SKJEMATISK OVERSIKTSKART OVER NORGES STATSBANER

-  Normalt spor
-  Smal
-  Dobbel
-  Elektrisk drift
-  Normalsporet privatebane
-  Smal







803

Trykk nr. 803

Tjenesteskifter utgitt av Norges Statsbaner.
Hovedstyret.



AVSTANDSTABELL

Takstavstander mellom ekspedisjonssteder
ved
Norges Statsbaner

Gjelder fra 15. mai 1953

TILLEGG NR. 1

Ajourført t. o. m. 1. februar 1954

OSLO 1954

NATIONALTRYKKERIET

Følgende rettelser og tilføyelser foretas:

DEL II.


- Side 6:** Døle rettes til Ingedal.
Kistefoss *SPL(b)* med alle anførsler strykes.
Som kilometeravstand mellom Jevnaker og Viul *SPL(b)* innsettes tallet 7.
- Side 7:** Flatmark rettes til Flatmark *SPL(b)*.
Romsdalshorn rettes til Romsdalshorn *SPL(b)*.
- Side 8:** Grundset rettes til Grundset *SPL(b)*.
- Side 9:** Storforshei med alle anførsler strykes. Som kilometeravstand mellom Skonseng og Grønfjelldal innsettes tallet 16.
- Side 11:** Kilometeravstanden mellom Strai *SP(b)* og Dalane *S(b)* rettes til 4, mellom Dalane *S(b)* og Kristiansand til 3 og mellom Dalane *S(b)* og Lunde til 185.
- Side 12:** Maurholen *SP(b)* med alle anførsler strykes. Som kilometeravstand mellom Egersund og Hellvik innsettes tallet 7.
Hillevåg *SP(b)* med alle anførsler strykes. Som kilometeravstand mellom Mariero *S(b)* og Stavanger innsettes tallet 4.

DEL III.

- Side 18:** Kilometeravstandene for Dalane *S(b)* rettes til:
| 369| 748| 498| 705| 309| 263| 430| 421| 520| 369| 1135. 17| 488 947 226 292| 363 346. 263
- Side 19:** Kilometeravstandene for Dalane *S(b)* rettes til:
462| 532| 383| 422| 80| 141| 216| 362| 427| 378| 467 386| 356. 237 1017 863| 915 318 641 819|
- Sidene 20/21:** Døle med alle anførsler strykes.
- Sidene 22/23:** Flatmark rettes til Flatmark *SPL(b)*.
- Sidene 24/25:** Grundset rettes til Grundset *SPL(b)*.
- Sidene 26/27:** Hillevåg *SP(b)* med alle anførsler strykes.
- Side 28:** I alfabetisk orden innsettes Ingedal med følgende anførsler:
53 | Ingedal | 129| 614| 258| 465| 175| 315 190 223| 280 129 895 467| 248 707 258 192| 229 212 221
- Side 29:** I alfabetisk orden innsettes Ingedal med følgende anførsler:
222| 44 143 66| 404| 343| 268 122| 229 180 17 98| 222 721 777 623| 675 218 507 579| Ingedal
- Sidene 28/29:** Kistefoss *SPL(b)* med alle anførsler strykes.
- Sidene 32/33:** Maurholen *SP(b)* med alle anførsler strykes.
- Sidene 36/37:** Romsdalshorn rettes til Romsdalshorn *SPL(b)*.
- Sidene 40/41:** Storforshei med alle anførsler strykes.

DEL IV.

- Side 51:** Døle rettes til Ingedal.
- Side 52:** Døle rettes til Ingedal.
- Side 53:** Døle rettes til Ingedal (to steder).
- Side 54:** Kistefoss *SPL(b)* med alle anførsler strykes.
- Side 55:** Kistefoss *SPL(b)* med alle anførsler strykes (to steder).
- Side 56:** Kistefoss *SPL(b)* med alle anførsler strykes.
- Side 59:** Grundset rettes til Grundset *SPL(b)* (to steder).
- Side 60:** Grundset rettes til Grundset *SPL(b)*.
- Side 61:** Grundset rettes til Grundset *SPL(b)*.
- Side 62:** Flatmark rettes til Flatmark *SPL(b)* (to steder).
Romsdalshorn rettes til Romsdalshorn *SPL(b)* (to steder).
- Side 66:** Storforshei med alle anførsler strykes.
- Side 67:** Storforshei med alle anførsler strykes (to steder).
- Side 75:** Kilometeravstandene for Dalane *S(b)* rettes til:
| 80| 72| 64| 60| 56| 48| 36| 32| 17| 15| 14| 12| 10| 7| 6| 4| —| 3| 25| 31| 36| 41| 49| 53| 60| 64| 66| 71| 75
De for stasjonene Nelaug—Kristiansand og Røyknes—Byglandsfjord anførte avstander til Dalane *S(b)* rettes tilsvarende.
- Side 76:** Maurholen *SP(b)* med alle anførsler strykes (to steder).
Hillevåg *SP(b)* med alle anførsler strykes.
- Side 77:** Maurholen *SP(b)* med alle anførsler strykes.
Hillevåg *SP(b)* med alle anførsler strykes (to steder).



803

Trykk nr. 803

Tjenesteskifter utgitt av Norges Statsbaner.
Hovedstyret.



AVSTANDSTABELL

Takstavstander mellom ekspedisjonssteder
ved
Norges Statsbaner

Gjelder fra 15. mai 1953

TILLEGG NR. 2

Ajourført t. o. m. 15. desember 1954

OSLO 1954

NATIONALTRYKKERIET

Følgende rettelser og tilføyelser foretas:

DEL II.


- Side 6:** Ørmen *SPL(b)* rettes til Ørmen.
- Side 8:** Charlottenlund rettes til Charlottenlund *SP(b)*.
Midtsandan rettes tilbake til Midtsandan *S (b)*.
Orvos rettes til Orvos *SPL(b)*.
- Side 9:** Sona *SPL(b)* rettes til Sona.
- Side 11:** Tyri rettes til Tyri *SPL(b)*.
Høye rettes til Høye *SPL(b)*.
- Side 12:** Bøylestad rettes til Bøylestad *SPL(b)*.
Lura *SP(b)* med alle anførsler strykes. Som kilometeravstand mellom Sandnes og Forus *S(b)* innsettes tallet 4.

DEL III.

- Side 18:** Bøylestad rettes til Bøylestad *SPL(b)*.
Charlottenlund rettes til Charlottenlund *SP(b)*.
- Side 19:** Bøylestad rettes til Bøylestad *SPL(b)*.
Charlottenlund rettes til Charlottenlund *SP(b)*.
- Side 26:** Heraldbygd rettes til Heradsbygd.
- Side 28:** Høye rettes til Høye *SPL(b)*.
- Side 29:** Høye rettes til Høye *SPL(b)*.
- Side 32:** Lura *SP(b)* med alle anførsler strykes.
Midtsandan rettes tilbake til Midtsandan *S(b)*.
- Side 33:** Lura *SP(b)* med alle anførsler strykes.
Midtsandan rettes tilbake til Midtsandan *S(b)*.
- Side 34:** Orvos rettes til Orvos *SPL(b)*.
- Side 35:** Orvos rettes til Orvos *SPL(b)*.
- Side 36:** Rognlan rettes til Ronglan.
- Side 40:** Sona *SPL(b)* rettes til Sona.
- Side 41:** Sona *SPL(b)* rettes til Sona.
- Side 42:** Tyri rettes til Tyri *SPL(b)*.
- Side 43:** Tyri rettes til Tyri *SPL(b)*.
- Side 44:** Ørmen *SPL(b)* rettes til Ørmen.
- Side 45:** Ørmen *SPL(b)* rettes til Ørmen.

DEL IV.

- Side 51:** Ørmen *SPL(b)* rettes til Ørmen.
- Side 52:** Ørmen *SPL(b)* rettes til Ørmen (to steder).
- Side 53:** Ørmen *SPL(b)* rettes til Ørmen.
- Side 59:** Orvos rettes til Orvos *SPL(b)*.
- Side 60:** Orvos rettes til Orvos *SPL(b)*.
- Side 61:** Orvos rettes til Orvos *SPL(b)* (to steder).
- Side 64:** Charlottenlund rettes til Charlottenlund *SP(b)* (to steder).
Midtsandan rettes tilbake til Midtsandan *S(b)* (to steder).
Sona *SPL(b)* rettes til Sona.
- Side 65:** Charlottenlund rettes til Charlottenlund *SP(b)*.
Midtsandan rettes tilbake til Midtsandan *S(b)*.
Sona *SPL(b)* rettes til Sona (to steder).
- Side 73:** Tyri rettes til Tyri *SPL(b)* (to steder).
Bøylestad rettes til Bøylestad *SPL(b)*.
- Side 74:** Tyri rettes til Tyri *SPL(b)*.
Bøylestad rettes til Bøylestad *SPL(b)* (to steder).
- Side 76:** Høye rettes til Høye *SPL(b)* (to steder).
Lura *SP(b)* med alle anførsler strykes.
- Side 77:** Høye rettes til Høye *SPL(b)*.
Lura *SP(b)* med alle anførsler strykes (to steder).



803

Trykk nr. 803

Tjenesteskifter utgitt av Norges Statsbaner.
Hovedstyret.



AVSTANDSTABELL

Takstavstander mellom ekspedisjonssteder
ved
Norges Statsbaner

Gjelder fra 15. mai 1953

TILLEGG NR. 3

Ajourført t. o. m. 1. desember 1955

OSLO 1955

NATIONALTRYKKERIET



Følgende rettelser og tilføyelser foretas:

DEL II.

Side 8: Under Nordlandsbanen med sidelinjer rettes parentesen til: (Trondheim—Saltdal).

Side 9: Søfting med alle anførsler strykes. Som kilometeravstand mellom Mosjøen og Holandsvika innsettes tallet 13.

Saltfjell rettes til Semskfjell *SPL (b)*

Etter Lønsdal tilføyes:

Rusåga <i>SPL (b)</i> ..	24	627
Saltdal	8	635

Teveldal *SPL (b)* med alle anførsler strykes. Som kilometeravstand mellom Kopperå og Storlien gr. innsettes tallet 14.

Sjemsvoll rettes til Sjemsvoll *SPL (b)*.

DEL III.

Sidene 36/37: I alfabetisk orden innsettes Rusåga *SPL (b)* med følgende anførsler:

67 | Rusåga *SPL (b)* |1173|1672|1161| 837|1233|1373|1112|1281|1031|1187| 407|1525|1054| 595|1316|1250|1287|1270|1279
1125|1350|1159|1240|1462|1401|1326|1180|1287|1238|1285|1204|1280|1779| 665| 679| 627|1276|1565| 951| Rusåga *SPL (b)*

Sidene 38/39: I alfabetisk orden innsettes Saltdal med følgende anførsler:

67 | Saltdal |..... |1181|1680|1169| 845|1241|1381|1120|1289|1039|1195| 415|1533|1062| 603|1324|1258|1295|1278|1287
1133|1358|1167|1248|1470|1409|1334|1188|1295|1246|1293|1212|1288|1787| 673| 687| 635|1284|1573| 959| Saltdal

Semskfjell rettes til Semskfjell *SPL (b)*.

Sjemsvoll rettes til Sjemsvoll *SPL (b)*.

Sidene 42/43: Søfting med alle anførsler strykes.

Teveldal *SPL (b)* med alle anførsler strykes.

Sidene 64/65: Teveldal *SPL (b)* med alle anførsler strykes.

Sjemsvoll rettes til Sjemsvoll *SPL (b)*.

Sidene 66/67: Etter «Avstander på Nordlandsbanen» øverst på sidene rettes parentesene til: (Grong—Saltdal).

Søfting med alle anførsler strykes.

Semskfjell rettes til Semskfjell *SPL (b)*.

I hodespalten tilføyes etter Lønsdal:

Rusåga *SPL (b)* og Saltdal.

Nederst på sidene etter Lønsdal innsettes:

Rusåga *SPL (b)*.... | 407| 398| 391| 372| 360| 349| 336| 324| 314| 305| 295| 272| 259| 248| 238| 233| 221| 208
202| 195| 186| 179| 162| 158| 154| 141| 129| 126| 115| 99| 84| 74| 56| 45| 35| 24| -| 8| Rusåga *SPL (b)*
Saltdal |..... | 415| 406| 399| 380| 368| 357| 344| 332| 322| 313| 303| 280| 267| 256| 246| 241| 229| 216
210| 203| 194| 187| 170| 166| 162| 149| 137| 134| 123| 107| 92| 82| 64| 53| 43| 32| 8| -| Saltdal

De for stasjonene Grong—Saltdal gjeldende avstander til Rusåga *SPL (b)* og Saltdal innsettes tilsvarende.



Bull

803

Trykk nr. 803

Tjenesteskifter utgitt av Norges Statsbaner.
Hovedstyret.



AVSTANDSTABELL

Takstavstander mellom ekspedisjonssteder
ved
Norges Statsbaner

Gjelder fra 15. mai 1953

TILLEGG NR. 4

Ajourført t. o. m. 1. mars 1956

OSLO 1956

NATIONALTRYKKERIET

Følgende rettelser og tilføyelser foretas:

DEL II.

- Side 7:** Midtskog rettes til Midtskog *SPL(b)*.
- Side 11:** Vennesla *SP(b)* med alle anførsler strykes.
Graslia *SP(b)* med alle anførsler strykes.
Som kilometeravstand mellom Grovane og Vikeland innsettes tallet 5.
Kvarstein *SP(b)* med alle anførsler strykes. Som kilometeravstand mellom Vikeland og Mosby innsettes tallet 5.
Aukland *SP(b)* med alle anførsler strykes.
Strai *SP (b)* med alle anførsler strykes.
Som kilometeravstand mellom Mosby og Dalane *S(b)* innsettes tallet 7.
- Side 12:** Rossedalen *SP(b)* med alle anførsler strykes.
Som kilometeravstand mellom Rise og Bråstad *SPL(b)* innsettes tallet 5.
Fjære *SP(b)* med alle anførsler strykes.
Som kilometeravstand mellom Spedalen *SPL(b)* og Roresand *SPL(b)* innsettes tallet 6.
Gåseflå *SPL(b)* med alle anførsler strykes.
Som kilometeravstand mellom Iveland og Hægeland innsettes tallet 10.
Flatebygd *SP(b)* med alle anførsler strykes.
Syrtveit *SP(b)* med alle anførsler strykes.
Som kilometeravstand mellom Evje og Byglandsfjord innsettes tallet 11.
- Side 13:** Figgjo rettes til Figgjo *SPL(b)*.
Ålgård rettes til Ålgård *S(b)*.

DEL III.

- Side 16:** Aukland *SP(b)* med alle anførsler strykes.
- Side 17:** Aukland *SP(b)* med alle anførsler strykes.
- Side 22:** Figgjo rettes til Figgjo *SPL(b)*.
Fjære *SP(b)* med alle anførsler strykes.
Flatebygd *SP(b)* med alle anførsler strykes.
- Side 23:** Figgjo rettes til Figgjo *SPL(b)*.
Fjære *SP(b)* med alle anførsler strykes.
Flatebygd *SP(b)* med alle anførsler strykes.

Til innklebning.

	Grong	Gartland	Harran	Lassemoen	Flåtådal	Brekkvasselv	Namsskogan	Bjørnstad	Smalåsen	Majavatn	Sefrivatn	Svenningdal	Trofors	Laksfors	Eiterstraum	Kvalfors	Mosjøen	Holandsvika
Grong	-	9	16	35	47	58	71	83	93	102	112	135	148	159	169	174	186	199
Gartland	9	-	7	26	38	49	62	74	84	93	103	126	139	150	160	165	177	190
Harran	16	7	-	19	31	42	55	67	77	86	96	119	132	143	153	158	170	183
Lassemoen	35	26	19	-	12	23	36	48	58	67	77	100	113	124	134	139	151	164
Flåtådal	47	38	31	12	-	11	24	36	46	55	65	88	101	112	122	127	139	152
Brekkvasselv	58	49	42	23	11	-	13	25	35	44	54	77	90	101	111	116	128	141
Namsskogan	71	62	55	36	24	13	-	12	22	31	41	64	77	88	98	103	115	128
Bjørnstad	83	74	67	48	36	25	12	-	10	19	29	52	65	76	86	91	103	116
Smalåsen	93	84	77	58	46	35	22	10	-	9	19	42	55	66	76	81	93	106
Majavatn	102	93	86	67	55	44	31	19	9	-	10	33	46	57	67	72	84	97
Sefrivatn	112	103	96	77	65	54	41	29	19	10	-	23	36	47	57	62	74	87
Svenningdal	135	126	119	100	88	77	64	52	42	33	23	-	13	24	34	39	51	64
Trofors	148	139	132	113	101	90	77	65	55	46	36	13	-	11	21	26	38	51
Laksfors	159	150	143	124	112	101	88	76	66	57	47	24	11	-	10	15	27	40
Eiterstraum	169	160	153	134	122	111	98	86	76	67	57	34	21	10	-	5	17	30
Kvalfors	174	165	158	139	127	116	103	91	81	72	62	39	26	15	5	-	12	25
Mosjøen	186	177	170	151	139	128	115	103	93	84	74	51	38	27	17	12	-	13
Holandsvika	199	190	183	164	152	141	128	116	106	97	87	64	51	40	30	25	13	-
Drevja	205	196	189	170	158	147	134	122	112	103	93	70	57	46	36	31	19	6
Toven	212	203	196	177	165	154	141	129	119	110	100	77	64	53	43	38	26	13
Drevvatn	221	212	205	186	174	163	150	138	128	119	109	86	73	62	52	47	35	22
Elsfjord	228	219	212	193	181	170	157	145	135	126	116	93	80	69	59	54	42	29
Røsså	245	236	229	210	198	187	174	162	152	143	133	110	97	86	76	71	59	46
Bjerka	249	240	233	214	202	191	178	166	156	147	137	114	101	90	80	75	63	50
Finneidfjord	253	244	237	218	206	195	182	170	160	151	141	118	105	94	84	79	67	54
Dalselv	266	257	250	231	219	208	195	183	173	164	154	131	118	107	97	92	80	67
Mo i Rana	278	269	262	243	231	220	207	195	185	176	166	143	130	119	109	104	92	79
Tverrånes	281	272	265	246	234	223	210	198	188	179	169	146	133	122	112	107	95	82
Skonseng	292	283	276	257	245	234	221	209	199	190	180	157	144	133	123	118	106	93
Grøn fjeldal	308	299	292	273	261	250	237	225	215	206	196	173	160	149	139	134	122	109
Dunderland	323	314	307	288	276	265	252	240	230	221	211	188	175	164	154	149	137	124
Hjartåsen	333	324	317	298	286	275	262	250	240	231	221	198	185	174	164	159	147	134
Bolna	351	342	335	316	304	293	280	268	258	249	239	216	203	192	182	177	165	152
Stødi	362	353	346	327	315	304	291	279	269	260	250	227	214	203	193	188	176	163
Semskfjell SPL(b) ..	372	363	356	337	325	314	301	289	279	270	260	237	224	213	203	198	186	173
Lønsdal	383	374	367	348	336	325	312	300	290	281	271	248	235	224	214	209	197	184
Rusåga SPL(b)	407	398	391	372	360	349	336	324	314	305	295	272	259	248	238	233	221	208
Salt dal	415	406	399	380	368	357	344	332	322	313	303	280	267	256	246	241	229	216

Fortsettelse neste side.

	Drevja	Toven	Drevvatn	Elsfjord	Røsså	Bjerka	Finneidfjord	Dalselv	Mo i Rana	Tverrånes	Skonseng	Gronfjeldal	Dunderland	Hjartåsen	Bolna	Stødi	Semskfjell SPL (b)	Lønsdal	Rusåga SPL (b)	Salt dal
Grong	205	212	221	228	245	249	253	266	278	281	292	308	323	333	351	362	372	383	407	415
Gartland	196	203	212	219	236	240	244	257	269	272	283	299	314	324	342	353	363	371	398	406
Harran	189	196	205	212	229	233	237	250	262	265	276	292	307	317	335	346	356	367	391	399
Lassemoen	170	177	186	193	210	214	218	231	243	246	257	273	288	298	316	327	337	348	372	380
Flåtådal	158	165	174	181	198	202	206	219	231	234	245	261	276	286	304	315	325	336	360	368
Brekkvasselv	147	154	163	170	187	191	195	208	220	223	234	250	265	275	293	304	314	325	349	357
Namsskogan	134	141	150	157	174	178	182	195	207	210	221	237	252	262	280	291	301	312	336	344
Bjørnstad	122	129	138	145	162	166	170	183	195	198	209	225	240	250	268	279	289	300	324	332
Smalåsen	112	119	128	135	152	156	160	173	185	188	199	215	230	240	258	269	279	290	314	322
Majavatn	103	110	119	126	143	147	151	164	176	179	190	206	221	231	249	260	270	281	305	313
Sefrivatn	93	100	109	116	133	137	141	154	166	169	180	196	211	221	239	250	260	271	295	303
Svenningdal	70	77	86	93	110	114	118	131	143	146	157	173	188	198	216	227	237	248	272	280
Trofors	57	64	73	80	97	101	105	118	130	133	144	160	175	185	203	214	224	235	259	267
Laksfors	46	53	62	69	86	90	94	107	119	122	133	149	164	174	192	203	213	224	248	256
Eiterstrøm	36	43	52	59	76	80	84	97	109	112	123	139	154	164	182	193	203	214	238	246
Kvalfors	31	38	47	54	71	75	79	92	104	107	118	134	149	159	177	188	198	209	233	241
Mosjøen	19	26	35	42	59	63	67	80	92	95	106	122	137	147	165	176	186	197	221	229
Holandsvika	6	13	22	29	46	50	54	67	79	82	93	109	124	134	152	163	173	184	208	216
Drevja	-	7	16	23	40	44	48	61	73	76	87	103	118	128	146	157	167	178	202	210
Toven	7	-	9	16	33	37	41	54	66	69	80	96	111	121	139	150	160	171	195	203
Drevvatn	16	9	-	7	24	28	32	45	57	60	71	87	102	112	130	141	151	162	186	194
Elsfjord	23	16	7	-	17	21	25	38	50	53	64	80	95	105	123	134	144	155	179	187
Røsså	40	33	24	17	-	4	8	21	33	36	47	63	78	88	106	117	127	138	162	170
Bjerka	44	37	28	21	4	-	4	17	29	32	43	59	74	84	102	113	123	134	158	166
Finneidfjord	48	41	32	25	8	4	-	13	25	28	39	55	70	80	98	109	119	130	154	162
Dalselv	61	54	45	38	21	17	13	-	12	15	26	42	57	67	85	96	106	117	141	149
Mo i Rana	73	66	57	50	33	29	25	12	-	3	14	30	45	55	73	84	94	105	129	137
Tverrånes	76	69	60	53	36	32	28	15	3	-	11	27	42	52	70	81	91	102	126	134
Skonseng	87	80	71	64	47	43	39	26	14	11	-	16	31	41	59	70	80	91	115	123
Gronfjeldal	103	96	87	80	63	59	55	42	30	27	16	-	15	25	43	54	64	75	99	107
Dunderland	118	111	102	95	78	74	70	57	45	42	31	15	-	10	28	39	49	60	84	92
Hjartåsen	128	121	112	105	88	84	80	67	55	52	41	25	10	-	18	29	39	50	74	82
Bolna	146	139	130	123	106	102	98	85	73	70	59	43	28	18	-	11	21	32	56	64
Stødi	157	150	141	134	117	113	109	96	84	81	70	54	38	29	11	-	10	21	45	53
Semskfjell SPL(b)	167	160	151	144	127	123	119	106	94	91	80	64	49	39	21	10	-	11	35	43
Lønsdal	178	171	162	155	138	134	130	117	105	102	91	75	60	50	32	21	11	-	24	32
Rusåga SPL(b)	202	195	186	179	162	158	154	141	129	126	115	99	84	74	56	45	35	24	-	8
Salt dal	210	203	194	187	170	166	162	149	137	134	123	107	92	82	64	53	43	32	8	-



- Side 24:** Graslia *SP(b)* med alle anførsler strykes.
Gåseflå *SP(b)* med alle anførsler strykes.
- Side 25:** Graslia *SP(b)* med alle anførsler strykes.
Gåseflå *SP(b)* med alle anførsler strykes.
- Side 30:** Kvarstein *SP(b)* med alle anførsler strykes.
- Side 31:** Kvarstein *SP(b)* med alle anførsler strykes.
- Side 32:** Midtskog rettes til Midtskog *SPL(b)*.
- Side 33:** Midtskog rettes til Midtskog *SPL(b)*.
- Side 36:** Rossedalen *SP(b)* med alle anførsler strykes.
- Side 37:** Rossedalen *SP(b)* med alle anførsler strykes.
- Side 39:** Kilometeravstanden mellom Skage og Kongsvinger rettes til 754.
- Side 40:** Strai *SP(b)* med alle anførsler strykes.
Syrtveit *SP(b)* med alle anførsler strykes.
- Side 41:** Strai *SP(b)* med alle anførsler strykes.
Syrtveit *SP(b)* med alle anførsler strykes.
- Side 44:** Vennesla *SP(b)* med alle anførsler strykes.
- Side 45:** Vennesla *SP(b)* med alle anførsler strykes.
- Side 46:** Ålgård rettes til Ålgård *S(b)*.
- Side 47:** Ålgård rettes til Ålgård *S(b)*.

DEL IV.

- Side 59:** Midtskog rettes til Midtskog *SPL(b)* (to steder).
- Side 60:** Midtskog rettes til Midtskog *SPL(b)*.
- Side 61:** Midtskog rettes til Midtskog *SPL(b)*.
- Side 66:** Vedlagte nye side innsettes.
- Side 67:** Vedlagte nye side innsettes.
- Side 73:** Rossedalen *SP(b)* med alle anførsler strykes.
Fjære *SP(b)* med alle anførsler strykes.
- Side 74:** Rossedalen *SP(b)* med alle anførsler strykes (to steder).
Fjære *SP(b)* med alle anførsler strykes (to steder).
- Side 75:** Vennesla *SP(b)* med alle anførsler strykes (to steder).
Graslia *SP(b)* med alle anførsler strykes (to steder).
Kvarstein *SP(b)* med alle anførsler strykes (to steder).

Aukland *SP(b)* med alle anførsler strykes (to steder).

Strai *SP(b)* med alle anførsler strykes (to steder).

Gåseflå *SP(b)* med alle anførsler strykes (to steder).

Flatebygd *SP(b)* med alle anførsler strykes (to steder).

Syrteveit *SP(b)* med alle anførsler strykes (to steder).

Side 76: Figgjo rettes til Figgjo *SPL(b)*.

Ålgård rettes til Ålgård *S(b)*.

Side 77: Figgjo rettes til Figgjo *SPL(b)* (to steder).

Ålgård rettes til Ålgård *S(b)* (to steder).

803

Trykk nr. 803

Tjenesteskifter utgitt av Norges Statsbaner.
Hovedstyret.



AVSTANDSTABELL

Takstavstander mellom ekspedisjonssteder
ved
Norges Statsbaner

Gjelder fra 15. mai 1953

TILLEGG NR. 5

Ajourført t. o. m. 1. mars 1957

OSLO 1957

NATIONALTRYKKERIET



Følgende rettelser og tilføyelser foretas:

DEL II.

- Side 9:** Semskjell *SPL(b)* rettes til Semska *SPL(b)*.
- Side 12:** Slettebø *SP(b)* med alle anførsler strykes. Som kilometeravstand mellom Klungland og Egersund innsettes tallet 10.
Vatnamot *SP(b)* med alle anførsler strykes. Som kilometeravstand mellom Hellvik og Sirevåg innsettes tallet 6.
Loga *SP(b)* med alle anførsler strykes. Som kilometeravstand mellom Flikkeid *SPL(b)* og Flekkefjord innsettes tallet 9.
- Side 13:** Bergheim rettes til Bergheim *SPL(b)*. Skjervet rettes til Skjervet *SPL(b)*.

DEL III.

- Side 16:** Bergheim rettes til Bergheim *SPL(b)*.
- Side 17:** Bergheim rettes til Bergheim *SPL(b)*.
- Side 30:** Loga *SP(b)* med alle anførsler strykes.
- Side 31:** Loga *SP(b)* med alle anførsler strykes.
- Side 38:** Semskjell *SPL(b)* rettes til Semska *SPL(b)*. Skjervet rettes til Skjervet *SPL(b)*.
- Side 39:** Semskjell *SPL(b)* rettes til Semska *SPL(b)*. Skjervet rettes til Skjervet *SPL(b)*.
- Side 40:** Slettebø *SP(b)* med alle anførsler strykes.
- Side 41:** Slettebø *SP(b)* med alle anførsler strykes.
- Side 44:** Vatnamot *SP(b)* med alle anførsler strykes.
- Side 45:** Vatnamot *SP(b)* med alle anførsler strykes.

DEL IV.

- Side 66:** Semskjell *SPL(b)* rettes til Semska *SPL(b)*.
- Side 67:** Semskjell *SPL(b)* rettes til Semska *SPL(b)* (to steder).
- Side 76:** Slettebø *SP(b)* med alle anførsler strykes (to steder).
Vatnamot *SP(b)* med alle anførsler strykes (to steder).
Loga *SP(b)* med alle anførsler strykes.
- Side 77:** Slettebø *SP(b)* med alle anførsler strykes.
Vatnamot *SP(b)* med alle anførsler strykes.
Loga *SP(b)* med alle anførsler strykes (to steder).
- Side 78:** Bergheim rettes til Bergheim *SPL(b)* (to steder).
Skjervet rettes til Skjervet *SPL(b)*.
- Side 79:** Bergheim rettes til Bergheim *SPL(b)*.
Skjervet rettes til Skjervet *SPL(b)*.
- Side 80:** Bergheim rettes til Bergheim *SPL(b)*.
Skjervet rettes til Skjervet *SPL(b)* (to steder).



803

Trykk nr. 803

**Tjenesteskifter utgitt av Norges Statsbaner.
Hovedstyret.**



AVSTANDSTABELL

**Takstavstander mellom ekspedisjonssteder
ved
Norges Statsbaner**

Gjelder fra 15. mai 1953

TILLEGG NR. 6

Ajourført t. o. m. 1. september 1957

OSLO 1957

NATIONALTRYKKERIET

Følgende rettelser og tilføyelser foretas:

DEL II.

- Side 5:** Vesterhaug med alle anførsler strykes. Som kilometeravstand mellom Heradsbygd og Elverum innsettes tallet 9.
- Side 6:** Ørmen med alle anførsler strykes. Som kilometeravstand mellom Råde og Onsøy innsettes tallet 9.
- Side 9:** Lurudal rettes til Lurudal *SPL(b)*.
- Laksfors rettes til Laksfors *SPL(b)*.
- Tverrånes rettes til Tverrånes *SPL(b)*.
- Bolna rettes til Bolna *SPL(b)*.

DEL III.

- Side 18:** Bolna rettes til Bolna *SPL(b)*.
- Side 19:** Bolna rettes til Bolna *SPL(b)*.
- Side 30:** Laksfors rettes til Laksfors *SPL(b)*.
- Side 31:** Laksfors rettes til Laksfors *SPL(b)*.
- Side 32:** Lurudal rettes til Lurudal *SPL(b)*.
- Side 33:** Lurudal rettes til Lurudal *SPL(b)*.
- Side 42:** Tverrånes rettes til Tverrånes *SPL(b)*.
- Side 43:** Tverrånes rettes til Tverrånes *SPL(b)*.
- Side 44:** Vesterhaug med alle anførsler strykes.
- Ørmen med alle anførsler strykes.
- Side 45:** Vesterhaug med alle anførsler strykes.
- Ørmen med alle anførsler strykes.

DEL IV.

Side 50: Vesterhaug med alle anførsler strykes (to steder).

Side 51: Ørnen med alle anførsler strykes.

Side 52: Ørnen med alle anførsler strykes (to steder).

Side 53: Ørnen med alle anførsler strykes.

Side 64: Lurudal rettes til Lurudal *SPL(b)*.

Side 65: Lurudal rettes til Lurudal *SPL(b)* (to steder).

Side 66: Laksfors rettes til Laksfors *SPL(b)* (to steder).

Tverrånes rettes til Tverrånes *SPL(b)*.

Bolna rettes til Bolna *SPL(b)*.

Side 67: Laksfors rettes til Laksfors *SPL(b)*.

Tverrånes rettes til Tverrånes *SPL(b)* (to steder).

Bolna rettes til Bolna *SPL(b)* (to steder).



803

Trykk nr. 803

Tjenesteskifter utgitt av Norges Statsbaner.

Hovedstyret.



AVSTANDSTABELL

Takstavstander mellom ekspedisjonssteder

ved

Norges Statsbaner

Gjelder fra 15. mai 1953

TILLEGG NR. 7

Ajourført t. o. m. 1. januar 1958

OSLO 1958

NATIONALTRYKKERIET

Følgende rettelser og tilføyelser foretas:

DEL II.

Side 7: I første spalte strykes (Jaren-Røykenvik), Jaren, Brandbu og Røykenvik med alle anførsler.

Side 9: Etter Harran innsettes Aunfoss *SPL(b)* med kilometeravstand fra Trondheim 244.

Kilometeravstanden mellom Harran og Lassemoen strykes. Som kilometeravstand mellom Harran og Aunfoss innsettes tallet 8 og mellom Aunfoss og Lassemoen tallet 11. Holandsvika rettes til Holandsvika *SPL (b)*.

Side 10: Morud rettes til Morud *SPL (b)*.

Kjerre rettes til Kjerre *SPL (b)*.

Side 11: Grytinggrend *SPL (b)* rettes til Grytinggrend *SP (b)*.

Gauslå *SPL (b)* rettes til Gauslå *SP (b)*.

Side 12: Lindtveit *SPL (b)* rettes til Lindtveit *SP (b)*.

Roresand *SPL (b)* rettes til Roresand *SP (b)*.

DEL III.

Side 16: I alfabetisk orden innsettes Aunfoss *SPL (b)* med følgende anførsler:

66 | Aunfoss *SPL(b)* | 790 1289 778 454 | 850 990 729 898 | 648 804 24 1142 | 671 212 933 867 | 904 887 896

Side 17: I alfabetisk orden innsettes Aunfoss *SPL(b)* med følgende anførsler:

742 967 776 | 857 | 1079 1018 943 797 | 904 855 902 821 | 897 1396 282 296 | 244 893 1182 568 | Aunfoss *SPL(b)*.

Side 18: Brandbu med alle anførsler strykes.

Side 19: Brandbu med alle anførsler strykes.

Side 22: Gauslå *SPL(b)* rettes til Gauslå *SP(b)*.

Side 23: Gauslå *SPL(b)* rettes til Gauslå *SP(b)*.

Side 24: Grytinggrend *SPL(b)* rettes til Grytinggrend *SP(b)*.

Side 25: Grytinggrend *SPL(b)* rettes til Grytinggrend *SP(b)*.

Side 26: Holandsvika rettes til Holandsvika *SPL(b)*.

Side 27: Holandsvika rettes til Holandsvika *SPL(b)*.

Side 28: Kjerre rettes til Kjerre *SPL(b)*.

Side 29: Kjerre rettes til Kjerre *SPL(b)*.

Side 30: Lindtveit *SPL(b)* rettes til Lindtveit *SP(b)*.

Side 31: Lindtveit *SPL(b)* rettes til Lindtveit *SP SP(b)*.

Side 32: Morud rettes til Morud *SPL(b)*.

Side 33: Morud rettes til Morud *SPL(b)*.

Side 36: Roresand *SPL(b)* rettes til Roresand *SP(b)*.

Røykenvik med alle anførsler strykes.

Side 37: Roresand *SPL(b)* rettes til Roresand *SP(b)*.

Røykenvik med alle anførsler strykes.

DEL IV.

Side 54: Brandbu med alle anførsler strykes.

Røykenvik med alle anførsler strykes.

Side 55: Brandbu med alle anførsler strykes (to steder).

Røykenvik med alle anførsler strykes (to steder).

Side 56: Brandbu med alle anførsler strykes.

Røykenvik med alle anførsler strykes.

Side 66: I hodespalten innsettes etter Harran: Aunfoss *SPL(b)*.

I sidespalten innsettes etter Harran:

Aunfoss *SPL(b)* ... | 24 15 8 -| 11| 23 34 47| 59| 69 78 88| 111 124| 135 145| 150 162 17

De for stasjonene Grong-Saltdal gjeldende avstander til Aunfoss innsettes tilsvarende.

Holandsvika rettes til Holandsvika *SPL(b)* (to steder).

Side 67: I sidespalten innsettes etter Hærran:

Aunfoss *SPL (b)* .. | 181 188 197 204 221| 225 229 242| 254 257| 268| 284 299| 309 327| 338 348 359 383 391

Holandsvika rettes til Holandsvika *SPL(b)*.

Side 70: Morud rettes til Morud *SPL(b)*.

Kjerre rettes til Kjerre *SPL(b)*.

Side 71: Morud rettes til Morud *SPL(b)* (to steder).

Kjerre rettes til Kjerre *SPL(b)* (to steder).

Side 73: Grytinggrend *SPL(b)* rettes til Grytinggrend *SP(b)* (to steder).

Lindtveit *SPL(b)* rettes til Lindtveit *SP(b)*.

Roresand *SPL(b)* rettes til Roresand *SP(b)*.

Side 74: Grytinggrend *SPL(b)* rettes til Grytinggrend *SP(b)*.

Lindtveit *SPL(b)* rettes til Lindtveit *SP(b)* (to steder).

Roresand *SPL(b)* rettes til Roresand *SP(b)* (to steder).

Side 75: Gausl  *SPL(b)* rettes til Gausl  *SP(b)* (to steder).

803

Trykk nr. 803

Tjenesteskifter utgitt av Norges Statsbaner.
Hovedstyret.



AVSTANDSTABELL

Takstavstander mellom ekspedisjonssteder
ved
Norges Statsbaner

Gjelder fra 15. mai 1953

TILLEGG NR. 8

Ajourført t. o. m. 1. oktober 1958

OSLO 1958

NATIONALTRYKKERIET

Følgende rettelser og tilføyelser foretas:

DEL II.

- Sidene 6/7:** Bekkelaget med alle anførsler strykes. Som kilometeravstand mellom Oslo Ø og Nordstrand innsettes tallet 7.
- Side 8:** Langlete rettes til Langlete *SPL(b)*.
Rognes rettes til Rognes *SPL(b)*.
Vålåsjo rettes til Vålåsjo *SPL(b)*.
Garli rettes til Garli *SPL(b)*.
Snøan rettes til Snøan *SPL(b)*.
Søberg rettes til Søberg *SPL(b)*.
Malvik rettes til Malvik *SP(b)*.
- Side 9:** Fleskhus rettes til Fleskhus *SPL(b)*.
Byafossen rettes til Byafossen *SPL(b)*.
Sefrivatn rettes til Sefrivatn *SPL(b)*.
Eiterstraum rettes til Eiterstraum *SPL(b)*.
Kvalfors rettes til Kvalfors *SPL(b)*.
Toven rettes til Toven *SPL(b)*.
Dalselv rettes til Dalselv *SPL(b)*.
- Side 10:** Sysle rettes til Sysle *SPL(b)*.
Snarum rettes til Snarum *SPL(b)*.
Kløftefoss rettes til Kløftefoss *SPL(b)*.
Krøderen rettes til Krøderen *SPL(b)*.
- Side 11:** Brøsjø rettes til Brøsjø *SPL(b)*.
Espelandsmyr rettes til Espelandsmyr *SPL(b)*.
Vatnstraum rettes til Vatnstraum *SPL(b)*.
- Side 12:** Flaten rettes til Flaten *SPL(b)*.
Simonstad rettes til Simonstad *SPL(b)*.
Øy rettes til Øy *SPL(b)*.
- Side 13:** Liodden rettes til Liodden *SPL(b)*.
Helldal rettes til Helldal *SPL(b)*.
Palmafoss rettes til Palmafoss *SPL(b)*.

Kvalfors rettes til Kvalfors *SPL(b)*.

Langlete rettes til Langlete *SPL(b)*.

Liodden rettes til Liodden *SPL(b)*.

Side 32: Malvik rettes til Malvik *SP(b)*.
Mønshaug rettes til Mønshaug *SPL(b)*.

Side 33: Malvik rettes til Malvik *SP(b)*.
Mønshaug rettes til Mønshaug *SPL(b)*.

Side 34: Nesheim rettes til Nesheim *SPL(b)*.
Palmafoss rettes til Palmafoss *SPL(b)*.

Side 35: Nesheim rettes til Nesheim *SPL(b)*.
Palmafoss rettes til Palmafoss *SPL(b)*.

Side 36: Rognes rettes til Rognes *SPL(b)*.

Side 37: Rognes rettes til Rognes *SPL(b)*.

Side 38: Sefrivatn rettes til Sefrivatn *SPL(b)*.
Simonstad rettes til Simonstad *SPL(b)*.

Side 39: Sefrivatn rettes til Sefrivatn *SPL(b)*.
Simonstad rettes til Simonstad *SPL(b)*.

Side 40: Snarum rettes til Snarum *SPL(b)*.
Snøan rettes til Snøan *SPL(b)*.
Sysle rettes til Sysle *SPL(b)*.
Søberg rettes til Søberg *SPL(b)*.

Side 41: Snarum rettes til Snarum *SPL(b)*.
Snøan rettes til Snøan *SPL(b)*.
Sysle rettes til Sysle *SPL(b)*.
Søberg rettes til Søberg *SPL(b)*.

Side 42: Toven rettes til Toven *SPL(b)*.

Side 43: Toven rettes til Toven *SPL(b)*.

Side 44: Vatnstraum rettes til Vatnstraum *SPL(b)*.
Vålåsjø rettes til Vålåsjø *SPL(b)*.
Øy rettes til Øy *SPL(b)*.

Side 45: Vatnstraum rettes til Vatnstraum *SPL(b)*.
Vålåsjø rettes til Vålåsjø *SPL(b)*.
Øy rettes til Øy *SPL(b)*.

Mønshaug rettes til Mønshaug *SPL(b)*.

Nesheim rettes til Nesheim *SPL(b)*.

DEL III.

Side 16: Bekkelaget med alle anførsler strykes.

Side 17: Bekkelaget med alle anførsler strykes.

Side 18: Brøsjø rettes til Brøsjø *SPL(b)*.

Byafossen rettes til Byafossen *SPL(b)*.

Dalselv rettes til Dalselv *SPL(b)*.

Side 19: Brøsjø rettes til Brøsjø *SPL(b)*.

Byafossen rettes til Byafossen *SPL(b)*.

Dalselv rettes til Dalselv *SPL(b)*.

Side 20: Eiterstraum rettes til Eiterstraum *SPL(b)*.

Espelandsmyr rettes til Espelandsmyr *SPL(b)*.

Side 21: Eiterstraum rettes til Eiterstraum *SPL(b)*.

Espelandsmyr rettes til Espelandsmyr *SPL(b)*.

Side 22: Flaten rettes til Flaten *SPL(b)*.

Fleskhus rettes til Fleskhus *SPL(b)*.

Garli rettes til Garli *SPL(b)*.

Side 23: Flaten rettes til Flaten *SPL(b)*.

Fleskhus rettes til Fleskhus *SPL(b)*.

Garli rettes til Garli *SPL(b)*.

Side 26: Helldal rettes til Helldal *SPL(b)*.

Side 27: Helldal rettes til Helldal *SPL(b)*.

Side 28: Kløttefoss rettes til Kløttefoss *SPL(b)*.

Side 29: Kløttefoss rettes til Kløttefoss *SPL(b)*.

Side 30: Krøderen rettes til Krøderen *SPL(b)*.

Kvalfors rettes til Kvalfors *SPL(b)*.

Langlete rettes til Langlete *SPL(b)*.

Liudden rettes til Liudden *SPL(b)*.

Side 31: Krøderen rettes til Krøderen *SPL(b)*.

Side 51: Bekkelaget med alle anførsler strykes (to steder).

Side 52: Bekkelaget med alle anførsler strykes.

Side 53: Bekkelaget med alle anførsler strykes.

DEL IV.

Side 59: Langlete rettes til Langlete *SPL(b)*.
Rognes rettes til Rognes *SPL(b)*.

Side 60: Langlete rettes til Langlete *SPL(b)*.
Rognes rettes til Rognes *SPL(b)*.

Side 61: Langlete rettes til Langlete *SPL(b)* (to steder).
Rognes rettes til Rognes *SPL(b)* (to steder).

Side 63: Vålåsjø rettes til Vålåsjø *SPL(b)* (to steder).
Garli rettes til Garli *SPL(b)* (to steder).
Snøan rettes til Snøan *SPL(b)* (to steder).
Søberg rettes til Søberg *SPL(b)* (to steder).


Side 64: Malvik rettes til Malvik *SP(b)* (to steder).
Fleskhus rettes til Fleskhus *SPL(b)* (to steder).
Byafossen rettes til Byafossen *SPL(b)* (to steder).

Side 65: Malvik rettes til Malvik *SP(b)*.
Fleskhus rettes til Fleskhus *SPL(b)*.
Byafossen rettes til Byafossen *SPL(b)*.

Side 66: Sefrivatn rettes til Sefrivatn *SPL(b)* (to steder).
Eiterstraum rettes til Eiterstraum *SPL(b)* (to steder).
Kvalfors rettes til Kvalfors *SPL(b)* (to steder).
Toven rettes til Toven *SPL(b)*.
Dalselv rettes til Dalselv *SPL(b)*.

Side 67: Sefrivatn rettes til Sefrivatn *SPL(b)*.
Eiterstraum rettes til Eiterstraum *SPL(b)*.
Kvalfors rettes til Kvalfors *SPL(b)*.
Toven rettes til Toven *SPL(b)* (to steder).
Dalselv rettes til Dalselv *SPL(b)* (to steder).

- Side 70:** Sysle rettes til Sysle *SPL(b)*.
Snarum rettes til Snarum *SPL(b)*.
Kløtgefoss rettes til Kløtgefoss *SPL(b)*.
Krøderen rettes til Krøderen *SPL(b)*.
- Side 71:** Sysle rettes til Sysle *SPL(b)* (to steder).
Snarum rettes til Snarum *SPL(b)* (to steder).
Kløtgefoss rettes til Kløtgefoss *SPL(b)* (to steder).
Krøderen rettes til Krøderen *SPL(b)* (to steder).
- Side 73:** Brøsjø rettes til Brøsjø *SPL(b)* (to steder).
Espelandsmyr rettes til Espelandsmyr *SPL(b)* (to steder).
Flaten rettes til Flaten *SPL(b)* (to steder).
Simonstad rettes til Simonstad *SPL(b)*.
Øy rettes til Øy *SPL(b)*.
- Side 74:** Brøsjø rettes til Brøsjø *SPL(b)*.
Espelandsmyr rettes til Espelandsmyr *SPL(b)*.
Flaten rettes til Flaten *SPL(b)*.
Simonstad rettes til Simonstad *SPL(b)* (to steder).
Øy rettes til Øy *SPL(b)* (to steder).
- Side 75:** Vatnstraum rettes til Vatnstraum *SPL(b)* (to steder).
- Side 78:** Liodden rettes til Liodden *SPL(b)* (to steder).
Helldal rettes til Helldal *SPL(b)*.
Palmafoss rettes til Palmafoss *SPL(b)*.
Mønshaug rettes til Mønshaug *SPL(b)*.
Nesheim rettes til Nesheim *SPL(b)*.
- Side 79:** Liodden rettes til Liodden *SPL(b)*.
Helldal rettes til Helldal *SPL(b)*.
Palmafoss rettes til Palmafoss *SPL(b)*.
Mønshaug rettes til Mønshaug *SPL(b)*.
Nesheim rettes til Nesheim *SPL(b)*.
- Side 80:** Liodden rettes til Liodden *SPL(b)*.
Helldal rettes til Helldal *SPL(b)* (to steder).
Palmafoss rettes til Palmafoss *SPL(b)* (to steder).
Mønshaug rettes til Mønshaug *SPL(b)* (to steder).
Nesheim rettes til Nesheim *SPL(b)* (to steder).



Tjenesteskifter utgitt av Norges Statsbaner.
Hovedstyret.



AVSTANDSTABELL

Takstavstander mellom ekspedisjonssteder
ved
Norges Statsbaner


Gjelder fra 15. mai 1953

TILLEGG NR. 9

Ajourført t. o. m. 1. desember 1958

OSLO 1959

NATIONALTRYKKERIE



Følgende rettelser og tilføyelser foretas:

DEL II.

Side 8: Telneset rettes til Telneset *SPL(b)*.

Side 9: Under Nordlandsbanen med sidelinjer rettes parentesen til: (Trondheim—Fauske).

Vist rettes til Vist *SPL(b)*.

Stod rettes til Stod *SPL(b)*.

Etter Saltdal tilføyes:

	13	
Rognan	23	648
Finneid <i>SPL(b)</i>	3	671
Fauske		674

Eidum rettes til Eidum *SPL(b)*.

Øysvoll rettes til Øysvoll *SPL(b)*.

DEL III.

Sidene 20/21: Eidum rettes til Eidum *SPL(b)*.

I alfabetisk orden innsettes Fauske med følgende anførsler:

67 | Fauske |1220|1719|1208| 884|1280|1420|1159|1328|1078|1234| 454|1572|1101| 642|1363|1297|1334|1317|1326
1172|1397|1206|1287|1509|1448|1373|1227|1334|1285|1332|1251|1327|1826| 712| 726| 674|1323|1612| 998| Fauske

Sidene 22/23: I alfabetisk orden innsettes Finneid *SPL(b)* med følgende anførsler:

67 | Finneid *SPL(b)* . |1217|1716|1205| 881|1277|1417|1156|1325|1075|1231| 451|1569|1098| 639|1360|1294|1331|1314|1323
1169|1394|1203|1284|1506|1445|1370|1224|1331|1282|1329|1248|1324|1823| 709| 723| 671|1320|1609| 995| Finneid *SPL(b)*

Sidene 36/37: I alfabetisk orden innsettes Rognan med følgende anførsler:

67 | Rognan |1194|1693|1182| 858|1254|1394|1133|1302|1052|1208| 428|1546|1075| 616|1337|1271|1308|1291|1300
1146|1371|1180|1261|1483|1422|1347|1201|1308|1259|1306|1225|1301|1800| 686| 700| 648|1297|1586| 972| Rognan

Sidene 40/41: Stod rettes til Stod *SPL(b)*.

Sidene 42/43: Telneset rettes til Telneset *SPL(b)*.

Sidene 44/45: Vist rettes til Vist *SPL(b)*.

Øysvoll rettes til Øysvoll *SPL(b)*.

DEL IV.

Sidene 60/61: Telneset rettes til Telneset *SPL(b)*.


Sidene 64/65: Vist rettes til Vist *SPL(b)*.

Stod rettes til Stod *SPL(b)*.

Eidum rettes til Eidum *SPL(b)*.

Øysvoll rettes til Øysvoll *SPL(b)*.


Sidene 66/67: Vedlagte nye sider innsettes.



	Grong	Gartland	Harran	Aunfoss SPL(b)	Lassemoen	Flåtådal	Brekkvasselv	Namsskogan	Bjørnstad	Smalåsen	Majavatn	Sefrivatn SPL(b)	Svenningdal	Trofors	Laksfors SPL(b)	Eiterstraum SPL(b)	Kvalfors SPL(b)	Mosjøen	Holandsvika SPL(b)
Grong	-	9	16	24	35	47	58	71	83	93	102	112	135	148	159	169	174	186	199
Gartland	9	-	7	15	26	38	49	62	74	84	93	103	126	139	150	160	165	177	190
Harran	16	7	-	8	19	31	42	55	67	77	86	96	119	132	143	153	158	170	183
Aunfoss SPL(b)	24	15	8	-	11	23	34	47	59	69	78	88	111	124	135	145	150	162	175
Lassemoen	35	26	19	11	-	12	23	36	48	58	67	77	100	113	124	134	139	151	164
Flåtådal	47	38	31	23	12	-	11	24	36	46	55	65	88	101	112	122	127	139	152
Brekkvasselv	58	49	42	34	23	11	-	13	25	35	44	54	77	90	101	111	116	128	141
Namsskogan	71	62	55	47	36	24	13	-	12	22	31	41	64	77	88	98	103	115	128
Bjørnstad	83	74	67	59	48	36	25	12	-	10	19	29	52	65	76	86	91	103	116
Smalåsen	93	84	77	69	58	46	35	22	10	-	9	19	42	55	66	76	81	93	106
Majavatn	102	93	86	78	67	55	44	31	19	9	-	10	33	46	57	67	72	84	97
Sefrivatn SPL(b)	112	103	96	88	77	65	54	41	29	19	10	-	23	36	47	57	62	74	87
Svenningdal	135	126	119	111	100	88	77	64	52	42	33	23	-	13	24	34	39	51	64
Trofors	148	139	132	124	113	101	90	77	65	55	46	36	13	-	11	21	26	38	51
Laksfors SPL(b)	159	150	143	135	124	112	101	88	76	66	57	47	24	11	-	10	15	27	40
Eiterstraum SPL(b)	169	160	153	145	134	122	111	98	86	76	67	57	34	21	10	-	5	17	30
Kvalfors SPL(b)	174	165	158	150	139	127	116	103	91	81	72	62	39	26	15	5	-	12	25
Mosjøen	186	177	170	162	151	139	128	115	103	93	84	74	51	38	27	17	12	-	13
Holandsvika SPL(b)	199	190	183	175	164	152	141	128	116	106	97	87	64	51	40	30	25	13	-
Drevja	205	196	189	181	170	158	147	134	122	112	103	93	70	57	46	36	31	19	6
Toven SPL(b)	212	203	196	188	177	165	154	141	129	119	110	100	77	64	53	43	38	26	13
Drevvatn	221	212	205	197	186	174	163	150	138	128	119	109	86	73	62	52	47	35	22
Elsfjord	228	219	212	204	193	181	170	157	145	135	126	116	93	80	69	59	54	42	29
Røsså	245	236	229	221	210	198	187	174	162	152	143	133	110	97	86	76	71	59	46
Bjerka	249	240	233	225	214	202	191	178	166	156	147	137	114	101	90	80	75	63	50
Finneidfjord	253	244	237	229	218	206	195	182	170	160	151	141	118	105	94	84	79	67	54
Dalselv SPL(b)	266	257	250	242	231	219	208	195	183	173	164	154	131	118	107	97	92	80	67
Mo i Rana	278	269	262	254	243	231	220	207	195	185	176	166	143	130	119	109	104	92	79
Tverrånes SPL(b)	281	272	265	257	246	234	223	210	198	188	179	169	146	133	122	112	107	95	82
Skonseng	292	283	276	268	257	245	234	221	209	199	190	180	157	144	133	123	118	106	93
Grøn fjelldal	308	299	292	284	273	261	250	237	225	215	206	196	173	160	149	139	134	122	109
Dunderland	323	314	307	299	288	276	265	252	240	230	221	211	188	175	164	154	149	137	124
Hjartåsen	333	324	317	309	298	286	275	262	250	240	231	221	198	185	174	164	159	147	134
Bolna SPL(b)	351	342	335	327	316	304	293	280	268	258	249	239	216	203	192	182	177	165	152
Stødi	362	353	346	338	327	315	304	291	279	269	260	250	227	214	203	193	188	176	163
Semnska SPL(b)	372	363	356	348	337	325	314	301	289	279	270	260	237	224	213	203	198	186	173
Lønsdal	383	374	367	359	348	336	325	312	300	290	281	271	248	235	224	214	209	197	184
Rusåga SPL(b)	407	398	391	383	372	360	349	336	324	314	305	295	272	259	248	238	233	221	208
Saltdal	415	406	399	391	380	368	357	344	332	322	313	303	280	267	256	246	241	229	216
Rognan	428	419	412	404	393	381	370	357	345	335	326	316	293	280	269	259	254	242	229
Finneid SPL(b)	451	442	435	427	416	404	393	380	368	358	349	339	316	303	292	282	277	265	252
Fauske	454	445	438	430	419	407	396	383	371	361	352	342	319	306	295	285	280	268	255

Fortsettelse neste side.

	Drevja	Toven <i>SPL(b)</i>	Drevvatn	Elsfjord	Røsså	Bjerka	Finneidfjord	Dalselv <i>SPL(b)</i>	Mo i Rana	Tverrånes <i>SPL(b)</i>	Skonseng	Grønfjelldal	Dunderland	Hjartåsen	Bolna <i>SPL(b)</i>	Stødi	Semska <i>SPL(b)</i>	Lønsdal	Rusåga <i>SPL(b)</i>	Saltdal	Rognan	Finneid <i>SPL(b)</i>	Fauske
Grong	205	212	221	228	245	249	253	266	278	281	292	308	323	333	351	362	372	383	407	415	428	451	454
Gartland	196	203	212	219	236	240	244	257	269	272	283	299	314	324	342	353	363	374	398	406	419	442	445
Harran	189	196	205	212	229	233	237	250	262	265	276	292	307	317	335	346	356	367	391	399	412	435	438
Aunfoss <i>SPL(b)</i>	181	188	197	204	221	225	229	242	254	257	268	284	299	309	327	338	348	359	383	391	404	427	430
Lassemoen	170	177	186	193	210	214	218	231	243	246	257	273	288	298	316	327	337	348	372	380	393	416	419
Flåtådal	158	165	174	181	198	202	206	219	231	234	245	261	276	286	304	315	325	336	360	368	381	404	407
Brekkvasselv	147	154	163	170	187	191	195	208	220	223	234	250	265	275	293	304	314	325	349	357	370	393	396
Namsskogan	134	141	150	157	174	178	182	195	207	210	221	237	252	262	280	291	301	312	336	344	357	380	383
Bjørnstad	122	129	138	145	162	166	170	183	195	198	209	225	240	250	268	279	289	300	324	332	345	368	371
Smalåsen	112	119	128	135	152	156	160	173	185	188	199	215	230	240	258	269	279	290	314	322	335	358	361
Majavatn	103	110	119	126	143	147	151	164	176	179	190	206	221	231	249	260	270	281	305	313	326	349	352
Sefrivatn <i>SPL(b)</i>	93	100	109	116	133	137	141	154	166	169	180	196	211	221	239	250	260	271	295	303	316	339	342
Svenningdal	70	77	86	93	110	114	118	131	143	146	157	173	188	198	216	227	237	248	272	280	293	316	319
Trofors	57	64	73	80	97	101	105	118	130	133	144	160	175	185	203	214	224	235	259	267	280	303	306
Laksfors <i>SPL(b)</i>	46	53	62	69	86	90	94	107	119	122	133	149	164	174	192	203	213	224	248	256	269	292	295
Eiterstraum <i>SPL(b)</i>	36	43	52	59	76	80	84	97	109	112	123	139	154	164	182	193	203	214	238	246	259	282	285
Kvalfors <i>SPL(b)</i>	31	38	47	54	71	75	79	92	104	107	118	134	149	159	177	188	198	209	233	241	254	277	280
Mosjøen	19	26	35	42	59	63	67	80	92	95	106	122	137	147	165	176	186	197	221	229	242	265	268
Holandsvika <i>SPL(b)</i>	6	13	22	29	46	50	54	67	79	82	93	109	124	134	152	163	173	184	208	216	229	252	255
Drevja	-	7	16	23	40	44	48	61	73	76	87	103	118	128	146	157	167	178	202	210	223	246	249
Toven <i>SPL(b)</i>	7	-	9	16	33	37	41	54	66	69	80	96	111	121	139	150	160	171	195	203	216	239	242
Drevvatn	16	9	-	7	24	28	32	45	57	60	71	87	102	112	130	141	151	162	186	194	207	230	233
Elsfjord	23	16	7	-	17	21	25	38	50	53	64	80	95	105	123	134	144	155	179	187	200	223	226
Røsså	40	33	24	17	-	4	8	21	33	36	47	63	78	88	106	117	127	138	162	170	183	206	209
Bjerka	44	37	28	21	4	-	4	17	29	32	43	59	74	84	102	113	123	134	158	166	179	202	205
Finneidfjord	48	41	32	25	8	4	-	13	25	28	39	55	70	80	98	109	119	130	154	162	175	198	201
Dalselv <i>SPL(b)</i>	61	54	45	38	21	17	13	-	12	15	26	42	57	67	85	96	106	117	141	149	162	185	188
Mo i Rana	73	66	57	50	33	29	25	12	-	3	14	30	45	55	73	84	94	105	129	137	150	173	176
Tverrånes <i>SPL(b)</i>	76	69	60	53	36	32	28	15	3	-	11	27	42	52	70	81	91	102	126	134	147	170	173
Skonseng	87	80	71	64	47	43	39	26	14	11	-	16	31	41	59	70	80	91	115	123	136	159	162
Grønfjelldal	103	96	87	80	63	59	55	42	30	27	16	-	15	25	43	54	64	75	99	107	120	143	146
Dunderland	118	111	102	95	78	74	70	57	45	42	31	15	-	10	28	39	49	60	84	92	105	128	131
Hjartåsen	128	121	112	105	88	84	80	67	55	52	41	25	10	-	18	29	39	50	74	82	95	118	121
Bolna <i>SPL(b)</i>	146	139	130	123	106	102	98	85	73	70	59	43	28	18	-	11	21	32	56	64	77	100	103
Stødi	157	150	141	134	117	113	109	96	84	81	70	54	38	29	11	-	10	21	45	53	66	89	92
Semska <i>SPL(b)</i>	167	160	151	144	127	123	119	106	94	91	80	64	49	39	21	10	-	11	35	43	56	79	82
Lønsdal	178	171	162	155	138	134	130	117	105	102	91	75	60	50	32	21	11	-	24	32	45	68	71
Rusåga <i>SPL(b)</i>	202	195	186	179	162	158	154	141	129	126	115	99	84	74	56	45	35	24	-	8	21	44	47
Saltdal	210	203	194	187	170	166	162	149	137	134	123	107	92	82	64	53	43	32	8	-	13	36	39
Rognan	223	216	207	200	183	179	175	162	150	147	136	120	105	95	77	66	56	45	21	13	-	23	26
Finneid <i>SPL(b)</i>	246	239	230	223	206	202	198	185	173	170	159	143	128	118	100	89	79	68	44	36	23	-	3
Fauske	249	242	233	226	209	205	201	188	176	173	162	146	131	121	103	92	82	71	47	39	26	3	-



Tjenesteskifter utgitt av Norges Statsbaner.
Hovedstyret.



AVSTANDSTABELL

Takstavstander mellom ekspedisjonssteder
ved
Norges Statsbaner

Gjelder fra 15. mai 1953

TILLEGG NR. 10

Ajourført t. o. m. 1. oktober 1959

OSLO 1959

TYPOGRAFIA BOKTRYKKERI A.S

Følgende rettelser og tilføyelser foretas:

I trykkets samtlige sider strykes anførslene S(b), SP(b) og SPL(b).

- Side 2:** Under «Tegnforklaring» strykes **S(b)**, **SP(b)** og **SPL(b)** med tilhørende tekst.
- Side 7:** Bjørnerud med alle anførsler strykes. Som kilometeravstand mellom Hov og Fluberg innsettes tallet 10.
Frya med alle anførsler strykes. Som kilometeravstand mellom Ringebu og Hundorp innsettes tallet 10.
- Side 9:** Finneid med alle anførsler strykes. Som kilometeravstand mellom Rognan og Fauske innsettes tallet 26.
- Side 12:** Revsland med alle anførsler strykes. Som kilometeravstand mellom Ualand og Orrestad innsettes tallet 10.
- Sidene 16/17:** Bjørnerud med alle anførsler strykes.
- Sidene 22/23:** Finneid med alle anførsler strykes.
Frya med alle anførsler strykes.
- Sidene 36/37:** Revsland med alle anførsler strykes.
- Sidene 54/55/56:** Bjørnerud med alle anførsler strykes.
- Sidene 57/58:** Frya med alle anførsler strykes.
- Sidene 66/67:** (Jfr. tillegg 9). Finneid med alle anførsler strykes.
- Sidene 76/77:** Revsland med alle anførsler strykes.

803

Trykk nr. 803

Tjenesteskifter utgitt av Norges Statsbaner.

Hovedstyret.



AVSTANDSTABELL

Takstavstander mellom ekspedisjonssteder

ved

Norges Statsbaner

Gjelder fra 15. mai 1953

TILLEGG NR. 11

Ajourført t. o. m. 1. juli 1960

OSLO 1960

TYPOGRAFIA BOKTRYKKERI A.S

Følgende rettelser og tilføyelser foretas:

- Side 3:** I Innholdsfortegnelsen del IV punkt 2 strykes: med sidelinje, samt: — 49.
- Side 4:** Punkt 3 strykes. Istedet innsettes:
3. *For fraktgods i vognlaster mellom Bryn med nordenfor liggende ekspedisjonssteder samt for alle il- og fraktgodssendinger mellom Charlottenberg gr og Storlien gr på den ene side og Tøyen med nordenfor liggende (∩: ekspedisjonssteder ved Gjøvikbanen, Bergensbanen og strekningen Drolsum—Randsfjord) på den annen side skal avstanden regnes over forbindelseslinjen Alnabru—Grefsen. Dette skjer ved å legge sammen avstandene til Alnabru og fra Grefsen (eller omvendt) og hertil legges 4 km for forbindelseslinjen, se nedenstående skisse.*
- Side 6:** Buer med alle anførsler strykes. Som kilometeravstand mellom Aspedammen og Prestebakke innsettes tallet 9.
- Side 9:** Tverrånes med alle anførsler strykes. Som kilometeravstand mellom Mo i Rana og Skonseng innsettes tallet 14.
- Side 5:** Etternevnte ekspedisjonssteder med alle anførsler strykes:
I spaltene 2 og 3:
(Sørumsand—Skulerud), Sørumsand, Kveli, Mork, Kjellingmo, Finstadbru, Aurskog, Lierfoss, Bjørkelangen, Hornåseng, Fosser, Løken, Hjellebøl, Hemnes, Skulerud.
- Sidene 16/17:** Aurskog, Bjørkelangen.
- Sidene 18/19:** Buer.
- Sidene 22/23:** Finstadbru, Fosser.
- Sidene 26/27:** Hemnes, Hjellebøl, Hornåseng.
- Sidene 28/29:** Kjellingmo.
- Sidene 30/31:** Kveli, Lierfoss.
- Sidene 32/33:** Løken, Mork.
- Sidene 40/41:** Skulerud.
- Sidene 42/43:** Tverrånes.
- Side 48:** Kveli, Mork, Kjellingmo, Finstadbru, Aurskog, Lierfoss, Bjørkelangen, Hornåseng, Fosser, Løken, Hjellebøl, Hemnes, Skulerud.
- Side 49:** Alle ekspedisjonssteder samt hodet.
- Sidene 51/52/53:** Buer.
- Sidene 66/67:** Tverrånes.

Tjenesteskifter utgitt av Norges Statsbaner.

Hovedstyret.



AVSTANDSTABELL

Takstavstander mellom ekspedisjonssteder

ved

Norges Statsbaner

Gjelder fra 15. mai 1953

TILLEGG NR. 12

Ajourført t. o. m 1. september 1961

OSLO 1961

Følgende rettelser og tilføyelser foretas:

- Side 6:** Hennung med tilhørende anførslar strykes
Som km-avstand mellom Bleiken og Kutjern innsettes tallet 11.
- Side 8:** Marienborg med alle anførslar strykes.
Som avstand mellom Selsbakk og Skansen innsettes tallet 5.
Lademoen med alle anførslar strykes.
Som avstand mellom Trondheim og Leangen innsettes tallet 3.
- Side 11:** Dalane med tilhørende anførslar strykes.
Som km-avstand mellom Mosby og Kristiansand innsettes tallet 10.
- Side 12:** Nederst i første spalte og øverst i annen spalte strykes avsnittet vedrørende (Rise — Grimstad).
- Side 13:** Mellom Bolstadøyri og Dale strykes tallet 11.
Her innsettes i stedet:

<i>Dalseid</i>	8	331
	3	

- Side 18:** Dalane med tilhørende anførslar (jfr. till.1) strykes.
På alfabetisk plass innsettes følgende:
79 | *Dalseid* | 429 | 70 | 558 | 765 | 403 | 509 | 490 | 407 | 580 | 415 | 1195 | 661 | 548 | 1007 | 452 | 386 | 457 | 332 | 415
- Side 19:** Dalane med tilhørende anførslar (jfr. till.1) strykes
På alfabetisk plass innsettes følgende:
522 | 592 | 443 | 482 | 598 | 537 | 462 | 422 | 413 | 364 | 527 | 446 | 450 | 915 | 1077 | 923 | 975 | 360 | 37 | 879 | *Daleid*
- Side 24/25:** Grimstad med tilhørende anførslar strykes.
- Side 26/27:** Hennung med tilhørende anførslar strykes.
- Side 30/31:** Lademoen med tilhørende anførslar strykes.
Lia med tilhørende anførslar strykes
Lindtveit med tilhørende anførslar strykes.
- Side 32/33:** Løddesøl med tilhørende anførslar strykes.
Marienborg med tilhørende anførslar strykes.
- Side 36/37:** Roresand med tilhørende anførslar strykes.
Rykene med tilhørende anførslar strykes.
- Side 40/41:** Spedalen med tilhørende anførslar strykes.
- Side 54/55:** Hennung (3 steder) med tilhørende anførslar strykes.
- Side 56:** Hennung med tilhørende anførslar strykes.
- Side 63:** Marienborg (2 steder) med tilhørende anførslar strykes.
- Side 64/65:** Lademoen (3 steder) med tilhørende anførslar strykes.
- Side 73:** Følgende stasjoner med tilhørende anførslar strykes:
Løddesøl, Lindtveit, Rykene, Lia, Spedalen, Roresand, Grimstad.
- Side 74:** Følgende stasjoner (2 steder) med tilhørende anførslar strykes:
Løddesøl, Lindtveit, Rykene, Lia, Spedalen, Roresand, Grimstad.
- Side 75:** Dalane (2 steder) med tilhørende anførslar strykes (jfr. till.1).
- Side 78:** Mellom Bolstadøyri og Dale innsettes følgende:
Dalseid | 332 | 325 | 321 | 315 | 310 | 301 | 293 | 281 | 270 | 262 | 258 | 252 | 248 | 243 | 236 | 227 | 219 | 204 | 194 | 180
- Side 79:** Mellom Bolstadøyri og Dale i venstre spalte innsettes følgende:
Dalseid | 169 | 158 | 147 | 120 | 99 | 86 | 80 | 68 | 59 | 50 | 43 | 37 | 29 | 26 | 19 | 8 | 3 | 10 | 18 | 25
I hodet mellom Bolstadøyri og Dale innsettes *Dalseid*.
For stasjonene Hønefoss — Granvin innsettes tilsvarende tall som km-avstand til *Dalseid*.
- Side 80:** Mellom Bolstadøyri og Dale innsettes følgende:
Dalseid | 30 | 36 | 41 | 45 | 49 | 52 | 57 | 60 | 62 | 64 | 66 | 67 | 70 | 87 | 96 | 103 | 106 | 40 | 44 | 49 | 52 | 57 | 64

803

Trykk nr. 803

Tjenesteskifter utgitt av Norges Statsbaner.

Hovedstyret.



AVSTANDSTABELL

Takstavstander mellom ekspedisjonssteder

ved

Norges Statsbaner

Gjelder fra 15. mai 1953

TILLEGG NR. 13

Gjelder fra 1. februar 1962

Følgende rettelser og tilføyer foretas:

Side 8: Under «Nordlandsbanen med sidelinjer» rettes parentesen til: (Trondheim—Bodø).

Side 9: Etter Fauske tilføyes (jfr. till. 9):

Valnesfjord	12	686
Tverrlandet	25	711
Bodø	18	729

Side 13: For Dalseid (jfr. till. 112) rettes km-avstanden fra Hønefoss fra 331 til 332.

Sidene 18/19: I alfabetisk orden innsettes:

67	Bodø	1275	1774	1263	939	1335	1475	1214	1383	1133	1289	509	1627	1156	697	1418	1352	1389	1372	1381
1227	1452	1261	1342	1564	1503	1428	1282	1389	1340	1387	1306	1382	1881	767	781	729	1378	1667	1053	Bodø

Sidene 42/43 I alfabetisk orden innsettes:

67	Tverrlandet	1257	1756	1245	921	1317	1457	1196	1365	1115	1271	491	1609	1138	679	1400	1334	1371	1354	1363
1219	1434	1243	1324	1546	1485	1410	1264	1371	1322	1369	1288	1364	1863	749	763	711	1360	1649	1035	Tverrlandet
67	Valnesfjord	1232	1731	1220	896	1292	1432	1171	1340	1090	1246	466	1284	1113	654	1375	1309	1346	1329	1338
1184	1409	1218	1299	1521	1460	1385	1239	1346	1297	1344	1263	1339	1838	724	738	686	1335	1624	1010	Valnesfjord

Sidene 66/67: Vedlagte nye sider innsettes.

	Grong	Gartland	Harran	Aunfoss	Lassemoen	Flåtådal	Brekkvasselv	Namsskogan	Bjørnstad	Smålåsen	Majavatn	Sefrivatn	Svenningdal	Trofors	Laksfors	Eiterstraum	Kvalfors	Mosjøen	Holandsvika
Grong	—	9	16	24	35	47	58	71	83	93	102	112	135	148	159	169	174	186	199
Gartland	9	—	7	15	26	38	49	62	74	84	93	103	126	139	150	160	165	177	190
Harran	16	7	—	8	19	31	42	55	67	77	86	96	119	132	143	153	158	170	183
Aunfoss	24	15	8	—	11	23	34	47	59	69	78	88	111	124	135	145	150	162	175
Lassemoen	35	26	19	11	—	12	23	36	48	58	67	77	100	113	124	134	139	151	164
Flåtådal	47	38	31	23	12	—	11	24	36	46	55	65	88	101	112	122	127	139	152
Brekkvasselv	58	49	42	34	23	11	—	13	25	35	44	54	77	90	101	111	116	128	141
Namsskogan	71	62	55	47	36	24	13	—	12	22	31	41	64	77	88	98	103	115	128
Bjørnstad	83	74	67	59	48	36	25	12	—	10	19	29	52	65	76	86	91	103	116
Smålåsen	93	84	77	69	58	46	35	22	10	—	9	19	42	55	66	76	81	93	106
Majavatn	102	93	86	78	67	55	44	31	19	9	—	10	33	46	57	67	72	84	97
Sefrivatn	112	103	96	88	77	65	54	41	29	19	10	—	23	36	47	57	62	74	87
Svenningdal	135	126	119	111	100	88	77	64	52	42	33	23	—	13	24	34	39	51	64
Trofors	148	139	132	124	113	101	90	77	65	55	46	36	13	—	11	21	26	38	51
Laksfors	159	150	143	135	124	112	101	88	76	66	57	47	24	11	—	10	15	27	40
Eiterstraum	169	160	153	145	134	122	111	98	86	76	67	57	34	21	10	—	5	17	30
Kvalfors	174	165	158	150	139	127	116	103	91	81	72	62	39	26	15	5	—	12	25
Mosjøen	186	177	170	162	151	139	128	115	103	93	84	74	51	38	27	17	12	—	13
Holandsvika	199	190	183	175	164	152	141	128	116	106	97	87	64	51	40	30	25	13	—
Drevja	205	196	189	181	170	158	147	134	122	112	103	93	70	57	46	36	31	19	6
Toven	212	203	196	188	177	165	154	141	129	119	110	100	77	64	53	43	38	26	13
Drevvatn	221	212	205	197	186	174	163	150	138	128	119	109	86	73	62	52	47	35	22
Elsfjord	228	219	212	204	193	181	170	157	145	135	126	116	93	80	69	59	54	42	29
Røsså	245	236	229	221	210	198	187	174	162	152	143	133	110	97	86	76	71	59	46
Bjerka	249	240	233	225	214	202	191	178	166	156	147	137	114	101	90	80	75	63	50
Finneidfjord	253	244	237	229	218	206	195	182	170	160	151	141	118	105	94	84	79	67	54
Dalselv	266	257	250	242	231	219	208	195	183	173	164	154	131	118	107	97	92	80	67
Mo i Rana	278	269	262	254	243	231	220	207	195	185	176	166	143	130	119	109	104	92	79
Skonseng	292	283	276	268	257	245	234	221	209	199	190	180	157	144	133	123	118	106	93
Grønfejldal	308	299	292	284	273	261	250	237	225	215	206	196	173	160	149	139	134	122	109
Dunderland	323	314	307	299	288	276	265	252	240	230	221	211	188	175	164	154	149	137	124
Hjartåsen	333	324	317	309	298	286	275	262	250	240	231	221	198	185	174	164	159	147	134
Bolna	351	342	335	327	316	304	293	280	268	258	249	239	216	203	192	182	177	165	152
Stødi	362	353	346	338	327	315	304	291	279	269	260	250	227	214	203	193	188	176	163
Semnska	372	363	356	348	337	325	314	301	289	279	270	260	237	224	213	203	198	186	173
Lønsdal	383	374	367	359	348	336	325	312	300	290	281	271	248	235	224	214	209	197	184
Rusåga	407	398	391	383	372	360	349	336	324	314	305	295	272	259	248	238	233	221	208
Saltdal	415	406	399	391	380	368	357	344	332	322	313	303	280	267	256	246	241	229	216
Rognan	428	419	412	404	393	381	370	357	345	335	326	316	293	280	269	259	254	242	229
Fauske	454	445	438	430	419	407	396	383	371	361	352	342	319	306	295	285	280	268	255
Valnesfjord	466	457	450	442	431	419	408	395	383	373	364	354	331	318	307	297	292	280	267
Tverrlandet	491	482	475	467	456	444	433	420	408	398	389	379	356	343	332	322	317	305	292
Bodø	509	500	493	485	474	462	451	438	426	416	407	397	374	361	350	340	335	323	310

Fortsettes neste side.

	Drevja	Toven	Drevvatn	Elsfjord	Røsså	Bjerka	Finneidfjord	Dalselv	Mo i Rana	Skonseng	Grønnfjeldal	Dunderland	Hjartåsen	Bolna	Stødi	Semka	Lønsdal	Rusåga	Saltdal	Rognan	Fauske	Valnesfjord	Tverrlandet	Bodø
Grong	205	212	221	228	245	249	253	266	278	292	308	323	333	351	362	372	383	407	415	428	454	466	491	509
Cartland	196	203	212	219	236	240	244	257	269	283	299	314	324	342	353	363	374	398	406	419	445	457	482	500
Harran	189	196	205	212	229	233	237	250	262	276	292	307	317	335	346	356	367	391	399	412	438	450	475	493
Aunfoss	181	188	197	204	221	225	229	242	254	268	284	299	309	327	338	348	359	383	391	404	430	442	467	485
Lassemoen	170	177	186	193	210	214	218	231	243	257	273	288	298	316	327	337	348	372	380	393	419	431	456	474
Flåtådal	158	165	174	181	198	202	206	219	231	245	261	276	286	304	315	325	336	360	368	381	407	419	444	462
Brekkvasselv	147	154	163	170	187	191	195	208	220	234	250	265	275	293	304	314	325	349	357	370	396	408	433	451
Namsskogán	134	141	150	157	174	178	182	195	207	221	237	252	262	280	291	301	312	336	344	357	383	395	420	438
Bjørnstad	122	129	138	145	162	166	170	183	195	209	225	240	250	268	279	289	300	324	332	345	371	383	408	426
Smalåsen	112	119	128	135	152	156	160	173	185	199	215	230	240	258	269	279	290	314	322	335	361	373	398	416
Majavatn	103	110	119	126	143	147	151	164	176	190	206	221	231	249	260	270	281	305	313	326	352	364	389	407
Sefrivatn	93	100	109	116	133	137	141	154	166	180	196	211	221	239	250	260	271	295	303	316	342	354	379	397
Svenningdal	70	77	86	93	110	114	118	131	143	157	173	188	198	216	227	237	248	272	280	293	319	331	356	374
Trofors	57	64	73	80	97	101	105	118	130	144	160	175	185	203	214	224	235	259	267	280	306	318	343	361
Laksfors	46	53	62	69	86	90	94	107	119	133	149	164	174	192	203	213	224	248	256	269	295	307	332	350
Eiterstrøm	36	43	52	59	76	80	84	97	109	123	139	154	164	182	193	203	214	238	246	259	285	297	322	340
Kvalfors	31	38	47	54	71	75	79	92	104	118	134	149	159	177	188	198	209	233	241	254	280	292	317	335
Mosjøen	19	26	35	42	59	63	67	80	92	106	122	137	147	165	176	186	197	221	229	242	268	280	305	323
Holandsvika	6	13	22	29	46	50	54	67	79	93	109	124	134	152	163	173	184	208	216	229	255	267	292	310
Drevja	—	7	16	23	40	44	48	61	73	87	103	118	128	146	157	167	178	202	210	223	249	261	286	304
Toven	7	—	9	16	33	37	41	54	66	80	96	111	121	139	150	160	171	195	203	216	242	254	279	297
Drevvatn	16	9	—	7	24	28	32	45	57	71	87	102	112	130	141	151	162	186	194	207	233	245	270	288
Elsfjord	23	16	7	—	17	21	25	38	50	64	80	95	105	123	134	144	155	179	187	200	226	238	263	281
Røsså	40	33	24	17	—	4	8	21	33	47	63	78	88	106	117	127	138	162	170	183	209	221	246	264
Bjerka	44	37	28	21	4	—	4	17	29	43	59	74	84	102	113	123	134	158	166	179	205	217	242	260
Finneidfjord	48	41	32	25	8	4	—	13	25	39	55	70	80	98	109	119	130	154	162	175	201	213	238	256
Dalselv	61	54	45	38	21	17	13	—	12	26	42	57	67	85	96	106	117	141	149	162	188	200	225	243
Mo i Rana	73	66	57	50	33	29	25	12	—	14	30	45	55	73	84	94	105	129	137	150	176	188	213	231
Skonseng	87	80	71	64	47	43	39	26	14	—	16	31	41	59	70	80	91	115	123	136	162	174	199	217
Grønnfjeldal	103	96	87	80	63	59	55	42	30	16	—	15	25	43	54	64	75	99	107	120	146	158	183	201
Dunderland	118	111	102	95	78	74	70	57	45	31	15	—	10	28	39	49	60	84	92	105	131	143	168	186
Hjartåsen	128	121	112	105	88	84	80	67	55	41	25	10	—	18	29	39	50	74	82	95	121	133	158	176
Bolna	146	139	130	123	106	102	98	85	73	59	43	28	18	—	11	21	32	56	64	77	103	115	140	158
Stødi	157	150	141	134	117	113	109	96	84	70	54	38	29	11	—	10	21	45	53	66	92	104	129	147
Semka	167	160	151	144	127	123	119	106	94	80	64	49	39	21	10	—	11	35	43	56	82	94	119	137
Lønsdal	178	171	162	155	138	134	130	117	105	91	75	60	50	32	21	11	—	24	32	45	71	83	108	126
Rusåga	202	195	186	179	162	158	154	141	129	115	99	84	74	56	45	35	24	—	8	21	47	59	84	102
Saltdal	210	203	194	187	170	166	162	149	137	123	107	92	82	64	53	43	32	8	—	13	39	51	76	94
Rognan	223	216	207	200	183	179	175	162	150	136	120	105	95	77	66	56	45	21	13	—	26	38	63	81
Fauske	249	242	233	226	209	205	201	188	176	162	146	131	121	103	92	82	71	47	39	26	—	12	37	55
Valnesfjord	261	254	245	238	221	217	213	200	188	174	158	143	133	115	104	94	83	59	51	38	12	—	25	43
Tverrlandet	286	279	270	263	246	242	238	225	213	199	183	168	158	140	129	119	108	84	76	63	37	25	—	18
Bodø	304	297	288	281	264	260	256	243	231	217	201	186	176	158	147	137	126	102	94	81	55	43	18	—



Tjenesteskifter utgitt av Norges Statsbaner.

Hovedstyret.



AVSTANDSTABELL

Takstavstander mellom ekspedisjonssteder

ved

Norges Statsbaner

Gjelder fra 15. mai 1953

TILLEGG NR. 14

Gjelder fra 1. september 1962

OSLO 1962

Følgende rettelser og tilføyelser foretas:

- Side 12:** I annen spalte strykes avsnittet vedrørende strekningen Grovane—Byglandsfjord.
- Side 18:** Byglandsfjord med tilhørende anførsler strykes.
- Side 20:** Evje med tilhørende anførsler strykes.
- Side 26:** Hornesund med tilhørende anførsler strykes.
Hornnes med tilhørende anførsler strykes.
Hægeland med tilhørende anførsler strykes.
- Side 28:** Iveland med tilhørende anførsler strykes.
- Side 32:** Moisund med tilhørende anførsler strykes.
- Side 36:** Røyknes med tilhørende anførsler strykes.
- Side 75:** Røyknes, Iveland, Hægeland, Hornesund, Moisund, Hornnes, Evje og Byglandsfjord med tilhørende anførsler strykes (2 steder).