

*Vingene og baner*

# AVSTANDSTABEL

FOR

## NORGES STATSBANER

OG

## NORSK HOVED-JERNBANE.

---

AJOURFØRT PR. 1. OKTOBER 1913.



KRISTIANIA.

STEEN'SKE BOGTRYKKERI.

1913.

**NORGES STATSBANER**  
**HOVEDSTYRET**

656.2.022.8(481)

NISB

**Rettelser.**

Side	mellem	staar:	skal være:
9	Brennhaugen —Evanger	725 km.	726 km.
10	Brennhaugen —Gran	389 «	390 «
16	Brennhaugen —Ljan	329 «	330 «
19	Brennhaugen —Præstebakke	480 «	481 «
21	Baarnaas (hp.)—Sel	415 «	416 «
23	Brennhaugen —Stjørdalen	665 «	666 «
24	Brennhaugen —Tretten	107 «	108 «
28	Evanger —Brennhaugen	725 «	726 «
28	Gran —Brennhaugen	389 «	390 «
34	Dombaas —Holtaalen	545 «	544 «
41	Disenaalen —Ringebu	369 «	269 «
41	Dombaas —Ringebu	101 «	100 «
42	Dombaas —Salberg	758 «	757 «
42	Fleskhus (hp.)—Sel	718 «	719 «
46	Dombaas —Veme	444 «	443 «
50	Holtaalen —Dombaas	545 «	544 «
77	Kvaal —Jensaas (hp.)	98 «	97 «
77	Ler —Jensaas (hp.)	91 «	92 «
78	Jensaas (hp.) —Kvaal	98 «	97 «
79	Jensaas (hp.) —Ler	91 «	92 «

## Indhold.

	Side.
I. Bemærkninger . . . . .	4
II. Avstande i kilometer mellem stationer, stoppesteder og holdepladser ved banerne i Kristiania, Hamar, Trondhjem og Bergen trafikdistrikt samt ved Norsk Hoved-Jernbane . . . . .	5—151
Kristiania distrikt: Smaalensbanen, Kristiania—Gjøvikbanen, Kongsvingerbanen og Solørbanen;	
Hamar do. Eidsvold—Otta—Dombaas og Hamar—Tønset;	
Trondhjem do. Tønset—Trondhjem, Merakerbanen og Hell—Sunnanbanen;	
Hovedbanen: Kristiania—Eidsvold.	
III. Avstande mellem stationer etc. ved banerne i Drammen trafikdistrikt: Kristiania—Drammenbanen, Drammen—Skienbanen og Drammen—Randsfjordbanen . . . . .	152—163
IV. Avstande mellem stationer etc. ved banerne i Stavanger trafikdistrikt: Stavanger—Egersund—Flekkefjord . . . . .	164—166
V. Avstande mellem stationer etc. i Kristiansand trafikdistrikt: Kristiansand—Byglandsfjord . . . . .	167
VI. Avstande mellem stationer etc. i Narvik trafikdistrikt: Narvik—Riksgränsen . . . . .	167
VII. Avstande mellem stationer etc. i Arendal trafikdistrikt: Arendal—Grimstad—Tveitsund . . . . .	168—169

1 }  
2 }

## I. Bemerkninger.

1. Avstanden i kilometer mellem stationer, stoppesteder og holdepladser ved Statsbanerne og Hovedbanen er angit i efterfølgende afsnit II—VII. Ved utregningen er benyttet 2 decimaler, hvorefter det utkomne er avrundet til nærmeste hele kilometer.
2. Avstanden er angit over korteste rute, dog med følgende undtagelser:
  - a) Avstanden mellem Sarpsborg og søndenfor liggende stationer etc. paa den ene side og Ski samt nordenfor liggende stationer etc. paa den anden side er angit over Smaalensbanens vestre linje.
  - b) Avstanden mellem stationer etc. ved Gjøvikbanen med sidelinjer og Bergensbanen paa den ene side og stationer etc. ved de øvrige baner i Kristiania, Hamar og Trondhjem distrikt samt ved Hovedbanen paa den anden side er angit over Kristiania Ø.
  - c) Den virkelige afstand mellem Randsfjord station og de øvrige stationer etc. i Drammen distrikt (undtagen Hen) er i tabellen forkortet med 6 kilometer (i henhold til skrivelse fra det kgl. Indredepartement av 13de oktober 1868).
3. Avstanden mellem stationer etc. i Kristiania, Hamar, Trondhjem og Bergen distrikt samt ved Hovedbanen paa den ene side og stationer etc. i Drammen distrikt paa den anden side fremkommer ved sammenlægning av afstandene paa begge sider av vedkommende overgangsstationer: Kristiania Ø.—Kristiania V., Moss—Horten eller Hønefoss.
4. Skal en afstand utfindes over anden vei end den ordinære (korteste) sker dette ved sammenlægning av afstandene til og fra den længst bortliggende station etc. i den ordinære rute. Eksempelvis fremkommer avstanden mellem Aarnes og Hamar over Elverum saaledes:

Aarnes—Aadalsbrug .....	154 km.
+ Aadalsbrug—Hamar .....	14 «
	<hr/>
	168 km.
5. Stoppesteder er i avstandstabellen betegnet med (sp.), holdepladser med (hp.); stationerne er ikke forsynt med nogen særlig betegnelse.



	Aabogen	Aadalsbrug	Aaker (sp.)	Aal	Aaneby (hp.)	Aarnes	Aas	Aasen	Aasta	Alnabru	Arne	Arneberg	Askim	Aspedammen
Aabogen . . . . .	-	124	136	340	139	54	144	571	131	105	579	57	165	262
Aadalsbrug . . . . .	124	-	11	369	168	154	172	482	43	134	607	68	194	291
Aaker (sp.) . . . . .	136	11	-	358	157	145	161	494	54	123	596	79	183	279
Aal . . . . .	340	369	358	-	200	286	260	851	412	235	239	373	282	378
Aaneby (hp.) . . . . .	139	168	157	200	-	86	59	651	212	34	439	172	81	178
Aarnes . . . . .	54	154	145	286	86	-	90	600	161	52	525	86	112	208
Aas . . . . .	144	172	161	260	59	90	-	655	215	38	498	176	37	118
Aasen . . . . .	571	482	494	851	651	600	655	-	439	616	1090	514	676	773
Aasta . . . . .	131	43	54	412	212	161	215	439	-	177	651	75	237	334
Alnabru . . . . .	105	134	123	235	34	52	38	616	177	-	473	138	60	157
Arne . . . . .	579	607	596	239	439	525	498	1090	651	473	-	611	520	617
Arneberg . . . . .	57	68	79	373	172	86	176	514	75	138	611	-	198	294
Askim . . . . .	165	194	183	282	81	112	37	676	237	60	520	198	-	92
Aspedammen . . . . .	262	291	279	378	178	208	118	773	334	157	617	294	92	-
Atna . . . . .	219	131	142	500	299	249	303	351	88	265	739	163	325	422
Auma . . . . .	285	197	208	566	365	314	369	286	154	331	804	228	391	487
Austvoll . . . . .	272	300	289	68	132	218	192	783	344	166	307	304	213	310
Barnaas (hp.) . . . . .	218	247	236	122	79	165	138	729	290	113	360	251	160	257
Barkald . . . . .	252	164	175	533	332	281	336	318	121	298	771	195	358	455
Bellingmoen (hp.) . . . . .	260	172	183	540	340	289	344	311	128	306	779	203	366	462
Berg . . . . .	243	272	260	359	159	189	99	754	315	137	598	275	73	19
Bergen . . . . .	604	633	622	264	465	551	524	1115	676	499	26	637	546	642
Bergheim . . . . .	282	311	299	58	142	228	202	793	354	176	297	314	223	320
Bergseng . . . . .	187	63	52	403	202	191	206	545	106	168	642	130	228	325
Bilidt . . . . .	238	266	255	238	98	184	157	748	309	132	477	270	179	276
Bjoraaneset (hp.) . . . . .	209	121	132	490	289	239	293	361	78	255	728	153	315	412
Bjorgen . . . . .	434	346	357	714	514	463	518	137	302	480	953	377	540	636
Bjergesæter (sp.) . . . . .	161	190	178	179	21	107	81	672	233	56	418	193	102	199
Blaker . . . . .	70	141	129	270	70	16	74	616	177	35	509	102	95	192
Bleiken . . . . .	193	222	211	194	54	140	113	704	265	88	433	226	135	231
Bodding (sp.) . . . . .	59	152	141	281	81	5	85	605	166	47	520	91	107	203
Bolstad . . . . .	526	555	543	186	386	472	446	1037	598	421	53	558	468	564
Brandbu . . . . .	188	217	205	189	48	134	108	699	260	82	427	220	129	226
Brandval . . . . .	28	96	107	344	144	58	148	542	103	109	583	28	169	266
Braskerudfoss . . . . .	82	42	53	398	197	111	201	488	49	163	637	25	223	320
Breiskallen . . . . .	227	256	244	228	87	173	147	738	299	122	466	259	168	265
Brennhaugen . . . . .	334	210	199	550	350	338	354	692	253	315	789	277	375	472
Bromma . . . . .	286	314	303	54	146	232	205	797	358	180	293	318	227	324
Brumunddalen . . . . .	152	28	17	368	168	156	172	510	71	133	607	96	193	290
Bryn . . . . .	108	137	125	232	32	54	36	619	180	3	471	140	57	154
Brottum . . . . .	181	57	45	397	196	185	200	539	100	162	635	124	222	319
Bulken . . . . .	505	534	523	165	366	452	425	1016	577	400	73	538	447	544



	Atna	Auma	Austvoll	Baarnaas (hp.)	Barkald	Bellingmoen (hp.)	Berg	Bergen	Bergheim	Bergseng	Bilidt	Bjøraaneset (hp.)	Bjergen	Bjergesæter (sp.)
Aabogen . . . . .	219	285	272	218	252	260	243	604	282	187	238	209	434	161
Aadalsbrug . . . . .	131	197	300	247	164	172	272	633	311	63	266	121	346	190
Aaker (sp.) . . . . .	142	208	289	236	175	183	260	622	299	52	255	132	357	178
Aal . . . . .	500	566	68	122	533	540	359	264	58	403	238	490	714	179
Aaneby (hp.) . . . . .	299	365	132	79	332	340	159	465	142	202	98	289	514	21
Aarnes . . . . .	249	314	218	165	281	289	189	551	228	191	184	239	463	107
Aas . . . . .	303	369	192	138	336	344	99	524	202	206	157	293	518	81
Aasen . . . . .	351	286	783	729	318	311	754	1115	793	545	748	361	137	672
Aasta . . . . .	88	154	344	290	121	128	315	676	354	106	309	78	302	233
Alnabru . . . . .	265	331	166	113	298	306	137	499	176	168	132	255	480	56
Arne . . . . .	739	804	307	360	771	779	598	26	297	642	477	728	953	418
Arneberg . . . . .	163	228	304	251	195	203	275	637	314	130	270	153	377	193
Askim . . . . .	325	391	213	160	358	366	73	546	223	228	179	315	540	102
Aspedammen . . . . .	422	487	310	257	455	462	19	642	320	325	276	412	636	199
Atna . . . . .	-	66	432	378	33	40	403	764	442	194	397	10	214	321
Auma . . . . .	66	-	497	444	33	25	468	830	507	260	463	76	149	386
Austvoll . . . . .	432	497	-	53	464	472	291	332	10	335	170	421	646	111
Baarnaas (hp.) . . . . .	378	444	53	-	411	419	238	386	63	281	117	368	593	57
Barkald . . . . .	33	33	464	411	-	8	435	797	474	227	430	43	182	354
Bellingmoen (hp.) . . . . .	40	25	472	419	8	-	443	804	482	234	438	51	174	361
Berg . . . . .	403	468	291	238	435	443	-	623	301	306	257	392	617	180
Bergen . . . . .	764	830	332	386	797	804	623	-	322	667	502	754	979	443
Bergheim . . . . .	442	507	10	63	474	482	301	322	-	345	180	431	656	121
Bergseng . . . . .	194	260	335	281	227	234	306	667	345	-	300	184	408	224
Bilidt . . . . .	397	463	170	117	430	438	257	502	180	300	-	387	612	76
Bjøraaneset (hp.) . . . . .	10	76	421	368	43	51	392	754	431	184	387	-	225	311
Bjergen . . . . .	214	149	646	593	182	174	617	979	656	408	612	225	-	535
Bjergesæter (sp.) . . . . .	321	386	111	57	354	361	180	443	121	224	76	311	535	-
Blaker . . . . .	265	331	202	148	298	306	173	534	212	175	167	255	480	91
Bleiken . . . . .	353	419	126	72	386	393	212	458	136	256	44	343	567	32
Bodding (sp.) . . . . .	254	320	213	160	287	295	184	546	223	186	179	244	469	102
Bolstad . . . . .	686	751	254	308	719	726	545	78	244	589	424	676	900	365
Brandbu . . . . .	348	413	120	67	380	388	207	453	130	251	58	338	562	27
Brandval . . . . .	191	257	276	222	224	232	247	608	286	159	241	181	406	165
Braskerudfoss . . . . .	137	203	330	276	170	178	301	662	340	105	295	127	352	219
Breiskallen . . . . .	387	452	160	106	420	427	246	492	170	290	27	377	601	66
Brenhaugen . . . . .	341	407	482	428	374	381	453	814	492	147	447	331	556	371
Bromma . . . . .	446	511	14	67	478	486	305	319	4	348	184	435	660	125
Brumunddalen . . . . .	159	225	300	246	192	200	271	632	310	35	265	149	374	189
Bryn . . . . .	268	333	164	110	301	308	135	496	174	171	129	258	482	53
Brøttum . . . . .	188	253	328	275	220	228	299	661	338	6	294	177	402	218
Bulken . . . . .	665	731	234	287	698	706	524	99	223	568	403	655	880	344

	Blaker	Bleiken	Bodding (sp.)	Bolstad	Brandbu	Brandval	Braskerudfos	Breiskallen	Brennhaugen	Bromma	Brumundalen	Bryn	Brottum	Bulken
Aabogen . . . . .	70	193	59	526	188	28	82	227	334	286	152	108	181	505
Aadalsbrug . . . . .	141	222	152	555	217	96	42	256	210	314	28	137	57	534
Aaker (sp.) . . . . .	129	211	141	543	205	107	53	244	199	303	17	125	45	523
Aal . . . . .	270	194	281	186	189	344	398	228	550	54	368	232	397	165
Aaneby (hp.) . . . . .	70	54	81	386	48	144	197	87	350	146	168	32	196	366
Aarnes . . . . .	16	140	5	472	134	58	111	173	338	232	156	54	185	452
Aas . . . . .	74	113	85	446	108	148	201	147	354	205	172	36	200	425
Aasen . . . . .	616	704	605	1037	699	542	488	738	692	797	510	619	539	1016
Aasta . . . . .	177	265	166	598	260	103	49	299	253	358	71	180	100	577
Alnabru . . . . .	35	88	47	421	82	109	163	122	315	180	133	3	162	400
Arne . . . . .	509	433	520	53	427	583	637	466	789	293	607	471	635	73
Arneberg . . . . .	102	226	91	558	220	28	25	259	277	318	96	140	124	538
Askim . . . . .	95	135	107	468	129	169	223	168	375	227	193	57	222	447
Aspedammen . . . . .	192	231	203	564	226	266	320	265	472	324	290	154	319	544
Atna . . . . .	265	353	254	686	348	191	137	387	341	446	159	268	188	665
Auma . . . . .	331	419	320	751	413	257	203	452	407	511	225	333	253	731
Austvoll . . . . .	202	126	213	254	120	276	330	160	482	14	300	164	328	234
Baarneas (hp.) . . . . .	148	72	160	308	67	222	276	106	428	67	246	110	275	287
Barkald . . . . .	298	386	287	719	380	224	170	420	374	478	192	301	220	698
Bellingmoen (hp.) . . . . .	306	393	295	726	388	232	178	427	381	486	200	308	228	706
Berg . . . . .	173	212	184	545	207	247	301	246	453	305	271	135	299	524
Bergen . . . . .	534	458	546	78	453	608	662	492	814	319	632	496	661	99
Bergheim . . . . .	212	136	223	244	130	286	340	170	492	4	310	174	338	223
Bergseng . . . . .	175	256	186	589	251	159	105	290	147	348	35	171	6	568
Bilidt . . . . .	167	44	179	424	58	241	295	27	447	184	265	129	294	403
Bjoraaneset (hp.) . . . . .	255	343	244	676	338	181	127	377	331	435	149	258	177	655
Bjorgen . . . . .	480	567	469	900	562	406	352	601	556	660	374	482	402	880
Bjorgesæter (sp.) . . . . .	91	32	102	365	27	165	219	66	371	125	189	53	218	344
Blaker . . . . .	-	123	11	456	118	74	128	157	322	216	140	38	168	435
Bleiken . . . . .	123	-	134	380	13	197	251	34	403	140	221	85	250	359
Bodding (sp.) . . . . .	11	134	-	467	129	63	116	168	333	227	151	49	180	447
Bolstad . . . . .	456	380	467	-	375	530	584	414	736	240	554	418	583	21
Brandbu . . . . .	118	13	129	375	-	192	246	47	398	134	216	80	244	354
Brandval . . . . .	74	197	63	530	192	-	54	231	306	290	124	112	153	509
Braskerudfoss . . . . .	128	251	116	584	246	54	-	285	252	343	70	166	99	563
Breiskallen . . . . .	157	34	168	414	47	231	285	-	437	173	255	119	284	393
Brennhaugen . . . . .	322	403	333	736	398	306	252	437	-	496	182	318	153	715
Bromma . . . . .	216	140	227	240	134	290	343	173	496	-	314	178	342	220
Brumundalen . . . . .	140	221	151	554	216	124	70	255	182	314	-	136	29	533
Bryn . . . . .	38	85	49	418	80	112	166	119	318	178	136	-	165	397
Brottum . . . . .	168	250	180	583	244	153	99	284	153	342	29	165	-	562
Bulken . . . . .	435	359	447	21	354	509	563	393	715	220	533	397	562	-



	Byafossen	Bækkelaget	Bøn	Bøverbru	Charlottenberg grænse	Charlottenlund (hp.)	Dal	Dale	Dilling	Disenaen	Dombaas	Dovre	Døle (hp.)	Eidet
Aabogen.....	640	116	132	223	24	514	127	537	177	39	355	343	238	390
Aadalsbrug....	551	144	78	251	148	426	83	566	206	139	231	219	267	302
Aaker (sp.)....	563	133	67	240	159	437	72	555	195	150	220	208	255	313
Aal.....	920	232	290	223	364	795	285	197	294	301	571	559	354	671
Aaneby (hp.)...	720	31	90	83	163	594	85	398	93	101	371	359	154	470
Aarnes.....	669	62	79	169	77	543	74	484	124	15	359	347	184	420
Aas.....	724	28	94	142	167	598	89	457	34	105	375	363	94	474
Aasen.....	69	627	561	734	595	57	566	1048	688	585	713	701	749	180
Aasta.....	508	188	122	294	156	383	127	609	249	146	274	262	310	259
Alnabru.....	685	10	56	117	129	560	51	432	72	67	337	324	133	436
Arne.....	1159	471	529	462	602	1033	524	42	532	540	810	798	593	909
Arneberg.....	583	148	146	255	81	457	151	570	210	71	299	286	270	334
Askim.....	745	50	116	164	189	620	111	479	70	127	396	384	68	496
Aspedammen...	842	146	212	261	286	717	207	575	85	223	493	481	24	593
Atna.....	420	276	210	382	244	295	215	697	337	234	362	350	398	171
Auma.....	354	341	275	448	309	229	280	763	403	299	428	416	463	105
Austvoll.....	852	164	222	155	296	726	217	265	225	233	503	491	286	602
Baarnaas (hp.)..	798	110	169	102	242	673	164	319	172	180	450	437	233	549
Barkald.....	387	308	242	415	276	262	247	730	370	267	395	383	431	138
Bellingmoen (hp.)	380	316	250	423	284	254	255	737	377	274	403	390	438	130
Berg.....	823	127	193	242	267	697	188	556	66	204	474	462	5	574
Bergen.....	1184	496	555	487	628	1059	550	67	558	565	835	823	618	935
Bergheim.....	862	174	232	165	306	736	227	255	235	243	513	501	296	613
Bergseng.....	614	178	112	285	211	489	118	600	240	201	168	156	301	365
Bilidt.....	817	129	188	15	261	692	183	435	191	199	469	456	252	568
Bjøraaneset (hp.)	430	265	199	372	233	305	204	687	327	224	352	340	388	181
Bjergen.....	206	490	424	597	458	80	429	912	552	448	577	565	612	44
Bjergesæter (sp.)	741	53	111	62	185	615	106	376	114	122	392	380	175	492
Blaker.....	685	46	62	152	94	560	57	467	107	31	343	331	168	436
Bleiken.....	773	85	143	29	217	648	138	391	147	154	424	412	207	524
Bodding (sp.)...	674	57	74	164	82	549	69	479	119	20	354	342	179	425
Bolstad.....	1106	418	476	409	550	981	471	11	479	487	757	745	540	857
Brandbu.....	768	80	138	43	212	642	133	386	141	149	419	407	202	519
Brandval.....	611	120	136	226	52	486	131	541	181	43	327	315	242	362
Braskerudfoss..	557	173	120	280	106	432	126	595	235	97	273	261	296	308
Breiskallen....	807	119	177	12	251	681	172	425	180	188	458	446	241	558
Brennhaugen..	761	326	260	432	358	636	265	747	387	349	21	9	448	512
Bromma.....	866	178	236	169	309	740	231	252	239	247	517	505	300	616
Brumunddalen..	579	144	78	251	176	454	83	565	205	167	203	191	266	330
Bryn.....	688	8	58	115	132	562	53	429	69	69	339	327	130	439
Brøttum.....	608	172	106	279	205	482	111	594	234	195	175	162	295	359
Bulken.....	1085	397	456	389	529	960	451	32	459	467	736	724	520	836



	Eidsberg	Eidsvold	Eidum (hp.)	Eina	Elverum	Espeland (sp.)	Espen	Evanger	Faaberg	Fetsund	Finse	Fjøsanger	Flaa	Fleskhus (hp.)
Aabogen . . . . .	181	138	546	213	106	583	167	516	204	83	414	598	264	610
Aadalsbrug . . . . .	209	73	457	242	18	612	44	544	80	128	443	627	293	521
Aaker (sp.) . . . . .	198	62	468	230	29	601	32	533	68	116	431	616	281	533
Aal . . . . .	297	296	826	214	387	243	325	175	420	257	74	258	76	890
Aaneby (hp.) . . . . .	96	95	625	73	186	444	125	376	220	57	274	459	124	690
Aarnes . . . . .	127	84	575	159	136	530	113	462	208	29	360	545	210	639
Aas . . . . .	52	99	629	133	190	503	129	435	223	61	334	518	184	694
Aasen . . . . .	692	555	34	724	465	1094	526	1027	562	610	925	1109	775	39
Aasta . . . . .	252	116	414	285	25	655	87	587	123	171	486	670	336	478
Alnabru . . . . .	75	61	591	107	152	478	90	410	185	23	309	493	159	656
Arne . . . . .	535	534	1064	452	625	4	564	63	658	496	165	20	315	1129
Arneberg . . . . .	213	141	489	245	50	616	111	548	147	115	446	631	296	553
Askim . . . . .	15	121	651	154	212	525	150	457	245	82	355	540	205	715
Aspedammen . . . . .	77	218	748	251	309	621	247	554	342	179	452	636	302	812
Atna . . . . .	340	204	326	373	113	743	175	675	211	259	574	758	424	390
Auna . . . . .	406	270	260	438	179	809	240	741	277	325	639	824	489	325
Austvoll . . . . .	228	227	757	145	318	311	257	244	352	189	142	326	8	822
Baarnaas (hp.) . . . . .	175	174	704	92	265	365	204	297	298	136	196	380	45	769
Barkald . . . . .	373	237	293	405	146	776	207	708	244	292	607	791	456	358
Bellingmoen (hp.) . . . . .	381	245	285	413	154	783	215	716	251	299	614	798	464	350
Berg . . . . .	58	198	728	232	289	602	228	535	323	160	433	617	283	793
Bergen . . . . .	561	560	1090	478	651	21	589	89	684	521	190	6	340	1154
Bergheim . . . . .	239	237	768	155	328	301	267	234	362	199	132	316	18	832
Bergseng . . . . .	243	107	520	276	81	646	78	578	17	162	477	661	327	584
Bilidt . . . . .	194	193	723	25	284	481	223	414	317	155	312	496	162	788
Bjøraaneset (hp.) . . . . .	330	194	336	362	103	733	165	665	201	249	564	748	414	401
Bjergen . . . . .	555	419	111	587	328	958	389	890	425	473	788	973	638	176
Bjorgesæter (sp.) . . . . .	118	117	647	52	207	422	146	355	241	78	253	437	103	711
Blaker . . . . .	110	67	591	143	152	513	97	446	192	13	344	528	194	656
Bleiken . . . . .	150	149	679	20	240	437	178	369	273	110	268	452	118	743
Bodding (sp.) . . . . .	122	79	580	154	141	525	108	457	203	24	355	540	205	644
Bolstad . . . . .	483	482	1012	400	573	57	511	10	606	443	112	72	262	1076
Brandbu . . . . .	145	143	674	33	234	432	173	364	268	105	263	447	113	738
Brandval . . . . .	184	141	517	217	78	587	140	519	176	87	418	602	268	582
Braskerudfoss . . . . .	238	115	464	271	24	641	86	573	122	141	472	656	322	528
Breiskallen . . . . .	184	183	713	14	273	471	212	403	307	144	302	486	152	777
Brennhaugen . . . . .	390	254	667	423	228	793	225	725	130	309	624	808	474	731
Bromma . . . . .	242	241	771	159	332	298	271	230	365	203	128	313	22	836
Brumunddalen . . . . .	209	72	485	241	46	611	43	544	52	127	442	626	292	549
Bryn . . . . .	72	64	594	105	154	475	93	408	188	25	306	490	156	658
Brøttum . . . . .	237	101	514	269	74	640	71	572	23	156	471	655	320	578
Bulken . . . . .	462	461	991	379	552	78	490	10	585	422	91	93	241	1055

	Flisen	Floren	Fossum (hp.)	Fredrikshald	Fredrikstad	Frogner	Galterud	Garnes	Gautestad	Gjeilo	Gjøvik	Gol	Gran	Granli
Aabogen . . . . .	62	567	643	249	206	100	20	575	197	365	236	314	180	5
Aadalsbrug . . . .	62	478	554	277	235	111	120	604	225	393	264	343	208	119
Aaker (sp.) . . . .	74	489	565	266	224	99	131	592	214	382	253	332	197	130
Aal . . . . .	378	847	923	365	322	258	320	235	313	25	237	26	180	335
Aaneby (hp.) . . . .	177	647	722	164	122	58	120	436	113	225	96	175	40	134
Aarnes . . . . .	91	596	672	195	153	46	34	521	143	311	182	261	126	48
Aas . . . . .	181	651	726	105	63	62	124	495	68	284	156	234	99	138
Aasen . . . . .	509	56	72	760	717	593	566	1086	708	876	747	825	691	565
Aasta . . . . .	69	435	511	320	278	154	127	647	269	437	308	386	251	126
Alnabru . . . . .	143	612	688	143	101	23	85	470	91	259	130	209	74	100
Arne . . . . .	616	1086	1161	603	561	497	559	4	552	214	475	264	419	573
Arneberg . . . . .	5	510	586	281	239	132	52	607	229	397	268	347	212	51
Askim . . . . .	203	672	748	79	67	83	145	517	31	306	177	256	121	160
Aspedammen . . . .	300	769	845	13	56	180	242	613	61	403	274	353	218	257
Atna . . . . .	157	347	423	408	366	242	215	735	357	525	396	474	339	214
Auma . . . . .	223	281	357	474	432	307	281	800	422	590	461	540	405	280
Austvoll . . . . .	309	779	854	297	254	190	252	303	245	93	168	43	112	266
Barnaas (hp.) . . . .	256	725	801	243	201	136	198	357	191	146	115	96	59	213
Barkald . . . . .	190	314	390	441	399	275	248	768	389	557	428	507	372	247
Bellingmoen (hp.) . .	198	307	382	449	406	282	255	775	397	565	436	515	380	255
Berg . . . . .	281	750	826	6	37	161	223	594	41	384	255	333	199	238
Bergen . . . . .	642	1111	1187	629	587	522	584	29	577	240	501	290	444	599
Bergheim . . . . .	320	789	865	307	264	200	262	293	255	83	178	32	122	277
Bergseng . . . . .	125	541	617	311	269	145	183	638	260	427	299	377	242	182
Bilidt . . . . .	275	744	820	262	220	155	218	473	210	263	36	212	58	232
Bjørnaaneset (hp.) . .	147	357	433	398	356	232	205	725	346	514	385	464	329	204
Bjørgen . . . . .	372	133	208	623	581	456	430	949	571	739	610	689	554	429
Bjorgesæter (sp.) . . .	199	668	744	186	143	79	141	414	134	204	75	153	18	156
Blaker . . . . .	108	612	688	178	136	30	50	505	127	295	166	244	110	65
Bleiken . . . . .	231	700	776	218	175	111	173	429	166	218	43	168	14	188
Bodding (sp.) . . . .	96	601	677	190	148	41	39	516	138	306	177	256	121	53
Bolstad . . . . .	564	1033	1109	551	508	444	506	49	499	161	422	212	366	521
Brandbu . . . . .	226	695	771	213	170	106	168	424	161	213	56	163	8	183
Brandval . . . . .	34	538	614	252	210	104	24	579	201	369	240	318	184	23
Braskerudfoss . . . .	20	484	561	306	264	153	78	633	255	422	294	372	237	77
Breiskallen . . . . .	265	734	810	252	209	145	207	463	200	252	9	202	47	222
Brennhaugen . . . . .	272	688	764	458	416	292	330	785	407	575	446	524	389	329
Bromma . . . . .	323	793	868	310	268	204	266	289	259	79	182	29	126	280
Brumunddalen . . . .	90	506	582	277	234	110	148	603	225	393	264	342	208	147
Bryn . . . . .	146	615	691	141	98	26	88	467	89	257	128	206	72	103
Brøttum . . . . .	119	535	611	305	263	139	176	632	253	421	292	371	236	175
Bulken . . . . .	543	1012	1088	530	488	423	485	70	478	141	402	191	346	500



	Greaaker	Grefsen	Grinder	Grindvoll	Grorud	Grove	Grua	Grundset	Gubberud (sp.)	Gudaaen	Gulsvik	Haagaar	Haga	Hakedal
Aabogen . . . . .	215	119	39	178	101	483	165	112	143	581	253	209	63	144
Aadalsbrug . . . . .	244	147	85	206	130	512	194	24	19	493	281	238	147	173
Aaker (sp.) . . . . .	232	136	96	195	119	501	183	35	7	504	270	226	136	161
Aal . . . . .	331	221	355	162	239	143	175	392	350	862	87	210	277	196
Aaneby (hp.) . . . . .	131	21	155	38	38	344	26	192	150	661	113	69	76	4
Aarnes . . . . .	161	65	69	124	48	430	112	141	138	611	199	155	10	90
Aas . . . . .	71	39	159	98	42	403	85	196	154	665	172	129	81	64
Aasen . . . . .	726	630	531	689	612	994	676	459	501	70	764	720	609	655
Aasta . . . . .	287	191	92	250	173	555	237	20	62	450	325	281	170	216
Alnabru . . . . .	110	13	120	72	4	378	60	158	115	627	147	103	42	39
Arne . . . . .	570	460	594	401	477	95	413	631	589	1100	326	448	516	435
Arneberg . . . . .	247	151	17	210	134	516	198	55	86	525	285	241	96	176
Askim . . . . .	58	60	180	119	64	425	107	218	175	687	194	150	102	85
Aspedammen . . . . .	47	157	277	216	161	522	204	314	272	784	291	247	199	182
Atna . . . . .	375	279	180	338	261	643	325	108	150	362	413	369	258	304
Auma . . . . .	441	344	246	403	327	709	391	173	215	296	478	434	324	369
Austvoll . . . . .	263	153	287	94	170	212	106	324	282	793	19	141	209	128
Baarnaas (hp.) . . . . .	210	100	233	41	117	265	53	271	228	740	34	88	155	75
Barkald . . . . .	408	311	213	370	294	676	358	140	183	329	445	401	291	337
Bellingmoen (hp.) . . . . .	415	319	221	378	302	684	356	148	190	321	453	409	299	344
Berg . . . . .	28	138	258	197	141	502	184	295	253	764	272	228	180	163
Bergen . . . . .	595	485	619	426	503	121	439	657	614	1126	352	474	541	460
Bergheim . . . . .	273	163	297	104	180	202	117	334	292	803	29	151	219	138
Bergseng . . . . .	278	182	148	241	164	546	228	86	53	556	315	272	182	207
Bilidt . . . . .	229	119	252	76	136	382	72	290	247	759	151	29	174	94
Bjæraaneset (hp.) . . . . .	365	268	170	327	251	633	315	97	140	372	402	358	248	294
Bjorgen . . . . .	589	493	395	552	476	858	540	322	364	147	627	583	473	518
Bjorgesæter (sp.) . . . . .	152	42	176	17	60	322	4	213	171	683	92	48	98	17
Blaker . . . . .	145	49	85	108	31	413	95	158	122	627	183	139	7	74
Bleiken . . . . .	184	74	208	32	92	337	28	245	203	715	107	16	130	49
Bodding (sp.) . . . . .	156	60	74	119	43	425	107	147	133	616	194	150	4	85
Bolstad . . . . .	517	407	541	348	425	43	361	578	536	1048	273	396	463	382
Brandbu . . . . .	179	69	203	26	86	332	23	240	198	710	101	29	125	44
Brandval . . . . .	219	123	11	182	105	487	169	84	115	553	257	213	67	148
Braskerudfoss . . . . .	273	177	43	236	159	541	223	30	61	499	310	267	121	202
Breiskallen . . . . .	218	108	242	65	126	371	62	279	237	749	140	18	164	83
Brennhaugen . . . . .	425	329	295	388	311	693	375	234	200	703	463	419	329	354
Bromma . . . . .	277	167	301	108	184	198	120	338	296	807	33	155	223	142
Brumunddalen . . . . .	243	147	113	206	129	511	193	52	18	521	281	237	147	172
Bryn . . . . .	107	11	123	70	7	375	57	160	118	630	145	101	45	36
Brøttum . . . . .	272	175	141	234	158	540	222	80	47	549	309	265	175	201
Bulken . . . . .	497	387	520	328	404	22	340	558	515	1027	253	375	442	361

	Hallingskeid	Hamar	Hanestad	Harborg (sp.)	Harestuen	Harpefoss	Haslemo	Hauersæter	Haugstøl	Haukeland	Hegre	Heia (sp.)	Heimdal	Heldal (sp.)
Aabogen . . . . .	435	139	233	365	156	272	68	120	387	586	551	185	498	591
Aadalsbrug . . . . .	463	14	144	276	185	148	57	91	416	615	463	214	410	620
Aaker (sp.) . . . . .	452	3	156	287	173	137	68	80	405	604	474	203	421	608
Aal . . . . .	95	354	513	645	184	488	383	278	47	246	832	302	779	251
Aaneby (hp.) . . . . .	295	154	313	444	16	288	183	77	248	447	631	101	578	451
Aarnes . . . . .	381	143	262	394	102	276	97	66	334	533	581	132	528	537
Aas . . . . .	354	158	317	448	76	292	187	81	307	506	635	57	582	511
Aasen . . . . .	946	497	338	206	667	630	503	573	898	1097	41	696	72	1102
Aasta . . . . .	507	58	101	233	228	191	64	134	459	658	420	257	367	663
Alnabru . . . . .	329	120	279	410	51	254	149	43	282	481	597	80	544	485
Arne . . . . .	144	593	752	884	423	727	622	516	191	8	1071	540	1017	12
Arneberg . . . . .	467	82	176	308	188	216	11	152	420	619	495	218	442	623
Askim . . . . .	376	180	338	470	97	313	209	103	329	528	657	20	604	532
Aspedammen . . . . .	473	276	435	567	194	410	305	200	426	624	754	72	701	629
Atna . . . . .	595	146	13	145	316	279	152	222	547	746	332	345	279	751
Auma . . . . .	660	211	52	79	381	345	217	288	613	812	266	411	213	816
Austvoll . . . . .	163	286	445	577	116	420	315	209	116	314	764	233	710	319
Baarnaas (hp.) . . . . .	216	233	392	523	63	367	262	156	169	368	710	180	657	372
Barkald . . . . .	627	178	19	112	348	312	185	255	580	779	299	378	246	783
Bellingmoen (hp.) . . . . .	635	186	27	105	356	320	192	263	588	786	292	386	238	791
Berg . . . . .	454	257	416	548	175	391	286	181	406	605	735	53	682	610
Bergen . . . . .	170	619	777	909	448	752	647	542	217	18	1096	566	1043	13
Bergheim . . . . .	153	296	455	587	126	430	325	220	106	304	774	243	721	309
Bergseng . . . . .	498	48	207	339	219	85	119	125	450	649	526	248	473	654
Bilidt . . . . .	333	252	411	542	82	386	281	175	286	484	729	199	676	489
Bjørnaaneset (hp.) . . . . .	584	135	23	155	306	269	142	212	537	736	342	335	289	740
Bjørgen . . . . .	809	360	201	70	530	494	366	437	762	961	117	560	64	965
Bjørgesæter (sp.) . . . . .	274	175	334	466	5	309	204	99	226	425	653	123	600	430
Blaker . . . . .	365	126	278	411	86	260	113	50	317	516	597	115	544	521
Bleiken . . . . .	289	207	366	498	37	341	236	131	241	440	685	155	632	445
Bodding (sp.) . . . . .	376	138	267	399	97	271	102	61	329	528	586	127	533	532
Bolstad . . . . .	91	540	699	831	370	674	569	464	139	60	1018	488	965	65
Brandbu . . . . .	283	202	361	493	32	336	231	126	236	435	680	149	627	439
Brandval . . . . .	439	110	204	337	160	244	39	124	391	590	523	189	470	595
Braskerudfoss . . . . .	493	56	151	283	214	190	15	133	445	644	469	243	416	649
Breiskallen . . . . .	322	241	400	532	71	375	270	165	275	474	719	189	666	479
Brennhaugen . . . . .	645	196	354	486	366	62	267	272	597	796	673	395	620	801
Bromma . . . . .	149	300	459	590	130	434	329	223	102	301	777	247	724	305
Brumunddalen . . . . .	463	14	172	304	184	120	85	90	415	614	491	213	438	619
Bryn . . . . .	327	122	281	413	48	256	151	46	279	478	600	77	547	483
Brøttum . . . . .	491	42	201	333	213	92	113	119	444	643	520	242	467	647
Bulken . . . . .	71	520	678	810	349	653	549	443	118	81	997	467	944	86



	Hell	Heradsbygden	Hjellum	Hol	Holtaalen	Hommelvik	Hop	Hovind	Hunder	Hundorp	Hval	Hønefoss	Hørsand	Ilseng
Aabogen . . . . .	541	97	134	353	402	532	596	465	209	265	197	201	126	130
Aadalsbrug . . . . .	452	27	10	382	313	444	625	377	85	141	226	230	2	5
Aaker (sp.) . . . . .	464	38	2	371	325	455	613	388	74	129	215	219	9	6
Aal . . . . .	821	396	359	13	682	813	256	745	425	481	143	139	367	363
Aaneby (hp.) . . . . .	621	195	159	214	482	612	456	545	225	280	58	62	166	163
Aarnes . . . . .	570	126	147	300	431	562	542	494	213	269	144	148	155	152
Aas . . . . .	625	199	163	273	486	616	516	549	229	284	117	121	170	167
Aasen . . . . .	30	473	492	864	169	38	1107	106	567	623	708	712	484	488
Aasta . . . . .	409	34	53	425	270	401	668	333	128	184	269	273	45	49
Alnabru . . . . .	587	161	124	248	447	578	491	511	190	246	92	96	132	129
Arne . . . . .	1060	635	598	225	921	1051	17	984	664	719	381	377	605	602
Arneberg . . . . .	484	40	77	386	345	476	628	408	152	208	230	234	70	73
Askim . . . . .	646	221	184	295	507	638	538	571	250	306	139	143	192	189
Aspedammen . . . . .	743	318	281	392	604	735	634	667	347	403	236	240	289	285
Atna . . . . .	321	122	141	513	182	313	756	245	216	272	357	361	133	137
Auma . . . . .	256	188	206	579	117	247	821	180	282	337	423	427	199	202
Austvoll . . . . .	753	328	291	82	614	745	324	677	357	412	74	70	298	295
Baarnaas (hp.) . . . . .	700	274	237	135	561	691	378	624	303	359	21	17	245	242
Barkald . . . . .	289	155	174	546	150	280	789	213	249	304	390	394	166	169
Bellingmoen (hp.) . . . . .	291	163	181	554	142	273	796	205	256	312	398	402	174	177
Berg . . . . .	724	299	262	372	585	716	615	648	328	383	216	221	269	266
Bergen . . . . .	1085	660	623	251	946	1077	8	1010	689	745	407	403	631	628
Bergheim . . . . .	763	338	301	72	624	755	314	687	367	422	85	80	309	305
Bergseng . . . . .	515	90	53	416	376	507	659	439	22	78	260	264	61	57
Bilidt . . . . .	719	293	256	252	580	710	494	643	322	378	96	100	264	261
Bjøraaneset (hp.) . . . . .	332	112	131	503	192	323	746	256	206	261	347	351	123	126
Bjørgen . . . . .	107	337	355	728	32	98	970	31	431	486	572	576	348	351
Bjørgesæter (sp.) . . . . .	642	217	180	192	503	634	435	566	246	302	36	40	188	184
Blaker . . . . .	586	143	131	283	447	578	526	511	197	252	127	131	139	135
Bleiken . . . . .	674	249	212	207	535	666	450	598	278	334	51	55	220	216
Bodding (sp.) . . . . .	575	131	142	295	436	567	537	500	208	264	139	143	150	147
Bolstad . . . . .	1007	582	545	173	868	999	70	931	611	667	329	325	353	549
Brandbu . . . . .	669	244	207	202	530	661	445	593	273	328	46	50	215	211
Brandval . . . . .	512	69	106	357	373	504	600	437	181	237	201	205	98	101
Braskerudfoss . . . . .	459	15	52	411	320	450	654	383	127	183	255	259	44	47
Breiskallen . . . . .	708	283	246	241	569	700	484	632	312	368	85	89	254	250
Brennhaugen . . . . .	662	237	200	563	523	654	806	586	125	69	407	411	208	205
Bromma . . . . .	767	341	305	68	628	758	310	691	371	426	88	84	312	309
Brumunddalen . . . . .	480	55	18	381	341	472	624	405	57	113	225	229	26	23
Bryn . . . . .	589	164	127	245	450	581	488	513	193	249	89	93	135	131
Brøttum . . . . .	509	84	47	410	370	501	653	433	28	84	254	258	55	51
Bulken . . . . .	988	561	524	152	847	978	91	911	590	646	308	304	532	529

## 14 Avstande i Kristiania, Hamar, Trondhjem og Bergen distrikt samt paa Hovedbanen.

	Ise	Jaren	Jensaas (hp.)	Jensvold	Jesnes	Jesseim	Jevnaker	Jønna	Kambo (hp.)	Kirkenær	Kjelsaas	Kløften	Knapstad (sp.)	Kolbu
Aabogen . . . . .	209	184	386	360	146	115	188	93	166	45	122	106	154	228
Aadalsbrug . . . . .	237	213	297	272	21	96	217	31	194	79	151	104	182	256
Aaker (sp.) . . . . .	226	201	309	283	10	85	206	43	183	91	140	93	171	245
Aal . . . . .	325	185	666	641	361	273	152	400	282	361	218	265	270	228
Aaneby (hp.) . . . . .	124	44	466	440	161	72	49	200	82	160	17	64	69	88
Aarnes . . . . .	155	130	415	389	150	61	135	122	112	74	69	53	100	174
Aas . . . . .	80	104	470	444	165	76	108	204	22	164	42	68	25	148
Aasen . . . . .	720	695	185	210	504	578	699	478	677	526	633	587	665	739
Aasta . . . . .	280	256	254	229	64	139	260	39	238	86	194	147	226	300
Alnabru . . . . .	103	78	431	406	127	38	83	166	60	126	17	30	48	122
Arne . . . . .	563	423	905	879	600	511	390	639	521	599	457	503	509	467
Arneberg . . . . .	241	216	329	303	89	147	221	36	198	12	155	139	186	260
Askim . . . . .	43	125	491	466	187	98	130	225	59	186	64	90	12	169
Aspedammen . . . . .	49	222	588	563	283	195	227	322	96	283	160	186	104	266
Atna . . . . .	368	344	166	141	152	227	348	127	326	174	282	235	314	388
Auma . . . . .	434	409	101	75	218	293	414	192	391	240	348	301	379	453
Austvoll . . . . .	257	116	598	572	293	204	83	332	214	292	150	196	202	160
Baarnaas (hp.) . . . . .	203	63	545	519	240	151	30	279	160	239	96	143	148	107
Barkald . . . . .	401	376	134	108	185	260	381	159	358	207	315	268	346	420
Bellingmoen (hp.) . . . . .	409	384	126	100	193	268	389	167	366	215	322	276	354	428
Berg . . . . .	30	203	569	543	264	176	207	303	77	264	141	167	84	247
Bergen . . . . .	589	449	930	905	625	537	416	664	546	625	482	529	534	493
Bergheim . . . . .	267	126	608	582	303	215	93	342	224	303	160	206	212	170
Bergseng . . . . .	271	247	360	335	42	130	251	94	229	142	185	138	216	290
Bilidt . . . . .	222	54	564	538	259	170	87	298	179	258	115	162	167	10
Bjøraaneset (hp.) . . . . .	358	333	176	151	142	217	338	116	315	164	272	225	303	377
Björgen . . . . .	583	558	48	74	367	442	563	341	540	389	497	450	528	602
Björgesæter (sp.) . . . . .	146	23	487	462	182	94	27	291	103	182	39	85	91	67
Blaker . . . . .	139	114	431	406	133	45	118	139	96	91	52	36	84	158
Bleiken . . . . .	178	9	519	494	214	126	42	253	135	214	71	118	123	34
Bodding (sp.) . . . . .	150	125	420	395	145	56	130	127	107	79	64	48	95	169
Bolstad . . . . .	511	371	852	827	547	459	338	586	468	547	404	451	456	414
Brandbu . . . . .	173	4	514	488	209	121	37	248	130	209	66	112	118	48
Brandval . . . . .	213	188	357	332	117	119	192	65	170	17	126	110	158	232
Braskerudfoss . . . . .	266	242	304	278	63	138	246	11	224	37	180	146	211	285
Breiskallen . . . . .	212	43	553	528	248	160	76	287	169	248	105	151	157	18
Brennhaugen . . . . .	419	394	507	482	189	277	398	241	376	289	332	285	364	438
Bromma . . . . .	270	130	612	586	307	218	97	346	228	306	163	210	216	174
Brumunddalen . . . . .	237	212	325	300	7	95	216	59	194	107	150	104	182	256
Bryn . . . . .	101	76	434	409	129	41	80	168	58	129	14	33	46	120
Brøttum . . . . .	265	240	354	328	35	124	245	88	222	136	179	132	210	284
Bulken . . . . .	490	350	831	806	527	438	317	565	447	526	383	430	435	394



	Kongsvinger	Koppang	Kopperaaen (hp.)	Kornsjo	Kotsøien	Kraakstad	Kraby	Kristiania Ø.	Krohnstad	Kullebunden (sp.)	Kvaal	Kvam	Lademoen (sp.)	Langletet
Aabogen . . . . .	12	195	598	281	439	142	234	112	602	125	482	289	510	411
Aadalsbrug . . . . .	112	106	509	310	351	171	263	141	630	153	394	165	422	323
Aaker (sp.) . . . . .	123	117	520	298	362	159	252	129	619	142	405	153	433	334
Aal . . . . .	328	475	878	397	720	258	236	228	261	241	763	505	791	691
Aaneby (hp.) . . . . .	127	275	678	197	519	58	95	28	462	41	562	304	590	491
Aarnes . . . . .	41	224	627	227	468	88	181	58	548	71	511	293	539	440
Aas . . . . .	131	279	681	137	523	13	154	32	521	19	566	308	594	495
Aasen . . . . .	558	376	87	792	131	653	746	623	1113	636	88	647	60	160
Aasta . . . . .	119	63	466	353	308	214	307	184	673	197	351	208	379	279
Alnabru . . . . .	93	240	643	176	485	37	129	7	496	19	528	270	556	457
Arne . . . . .	567	714	1117	636	958	497	474	467	23	480	1001	743	1029	930
Arneberg . . . . .	45	138	541	313	382	174	267	144	634	157	425	232	453	354
Askim . . . . .	153	300	703	111	545	23	176	53	543	41	588	330	616	517
Aspedammen . . . . .	250	397	800	19	642	115	273	150	640	137	685	427	713	613
Atna . . . . .	207	25	378	441	220	302	395	272	761	285	263	296	291	191
Auma . . . . .	273	91	312	506	154	367	460	337	827	350	197	361	225	126
Austvoll . . . . .	260	407	810	329	651	190	167	160	330	173	694	436	722	623
Baarnaas (hp.) . . . . .	206	353	756	276	598	137	114	107	383	119	641	383	669	570
Barkald . . . . .	240	58	345	474	187	335	427	304	794	317	230	329	258	159
Bellingmoen (hp.) . . . . .	248	65	338	481	179	342	435	312	802	325	222	336	250	151
Berg . . . . .	231	378	781	38	622	96	254	131	621	118	665	408	693	594
Bergen . . . . .	592	739	1142	661	984	522	500	492	3	505	1027	769	1055	955
Bergheim . . . . .	270	417	820	339	661	200	177	170	320	183	704	447	732	633
Bergseng . . . . .	175	169	572	344	414	205	297	175	664	188	457	102	485	385
Bilidt . . . . .	225	372	775	295	617	156	3	126	500	138	660	402	688	589
Bjæraaneset (hp.) . . . . .	197	15	388	431	230	292	384	261	751	274	273	286	301	202
Bjærgen . . . . .	422	239	164	655	5	516	609	486	976	499	48	510	76	23
Bjærgesæter (sp.) . . . . .	149	296	699	218	541	79	74	49	441	62	584	326	612	512
Blaker . . . . .	58	240	643	211	485	72	165	42	531	55	528	277	556	457
Bleiken . . . . .	181	328	731	250	573	111	42	81	455	94	616	358	644	544
Bodding (sp.) . . . . .	47	229	632	222	474	83	176	53	543	66	517	288	545	446
Bolstad . . . . .	514	661	1064	583	906	444	421	414	76	427	949	691	977	877
Brandbu . . . . .	176	323	726	245	567	106	55	76	450	89	610	353	638	539
Brandval . . . . .	16	166	569	285	411	146	239	116	605	129	454	261	482	383
Braskerudfoss . . . . .	70	112	515	339	357	200	292	170	659	183	400	207	428	329
Breiskallen . . . . .	215	362	765	284	607	145	25	115	489	128	650	392	678	578
Brennhaugen . . . . .	322	316	719	491	561	352	445	322	811	335	604	45	632	532
Bromma . . . . .	274	421	824	343	665	204	181	174	316	187	708	450	736	637
Brumunddalen . . . . .	140	134	537	309	379	170	263	140	630	153	422	137	450	351
Bryn . . . . .	96	243	646	173	488	34	127	4	494	17	531	273	559	459
Brøttum . . . . .	169	163	566	338	407	199	291	168	658	181	450	108	478	379
Bulken . . . . .	493	640	1043	563	885	423	401	393	96	406	928	670	956	857

	Langstein	Leangen	Leirsund	Lena	Ler	Levanger	Lillelvedal	Lillehammer	Lillestrøm	Liodden	Lisleby (hp.)	Ljan	Losna	Lundemo
Aabogen . . . . .	560	513	97	233	477	593	272	197	91	291	210	120	237	472
Aadalsbrug . . . . .	471	424	114	261	389	505	184	72	120	319	238	148	112	383
Aaker (sp.) . . . . .	483	436	103	250	400	516	195	61	108	308	227	137	101	395
Aal . . . . .	840	793	255	233	758	874	552	412	249	49	326	236	452	752
Aaneby (hp.) . . . . .	640	593	54	93	557	673	352	212	49	151	125	35	252	552
Aarnes . . . . .	589	542	43	179	507	622	301	201	37	237	156	66	241	501
Aas . . . . .	644	597	58	152	561	677	356	216	53	210	66	24	256	556
Aasen . . . . .	11	58	596	744	93	22	299	555	602	802	721	631	595	99
Aasta . . . . .	428	381	157	304	346	462	140	115	163	363	281	191	155	340
Alnabru . . . . .	606	558	20	127	523	639	318	178	14	185	104	14	218	518
Arne . . . . .	1079	1032	493	472	996	1112	791	651	488	288	564	474	691	991
Arneberg . . . . .	503	456	129	265	421	536	215	140	123	323	242	152	180	415
Askim . . . . .	665	618	80	174	583	699	378	238	74	232	63	46	278	577
Aspedammen . . . . .	762	715	177	271	680	796	474	334	171	329	53	142	374	674
Atna . . . . .	340	293	245	392	258	374	52	203	251	451	369	279	243	252
Auma . . . . .	275	228	311	458	192	308	13	269	316	516	435	345	309	187
Austvoll . . . . .	772	725	187	165	690	805	484	344	181	19	257	168	384	684
Baarnaas (hp.) . . . . .	719	671	133	112	636	752	431	291	128	72	204	114	331	631
Barkald . . . . .	308	260	278	425	225	341	20	236	284	483	402	312	276	220
Bellingmoen (hp.) . . . . .	300	253	286	433	218	333	12	244	291	491	410	320	284	212
Berg . . . . .	743	696	158	252	661	776	455	315	152	310	33	123	355	655
Bergen . . . . .	1104	1057	519	498	1022	1138	817	676	513	314	590	500	716	1016
Bergheim . . . . .	782	735	197	175	700	815	494	354	191	9	268	178	394	694
Bergseng . . . . .	534	487	148	295	452	568	246	9	154	353	272	182	49	446
Bilidt . . . . .	738	690	152	5	655	771	450	310	147	189	223	133	350	650
Bjæraaneset (hp.) . . . . .	351	303	235	382	268	384	63	193	241	440	359	269	233	262
Bjærgen . . . . .	126	79	460	607	43	159	162	418	465	665	584	494	458	38
Bjærgesæter (sp.) . . . . .	661	614	76	72	579	695	373	233	70	130	147	57	273	573
Blaker . . . . .	605	558	27	163	523	639	318	184	21	221	139	50	224	517
Bleiken . . . . .	693	646	108	39	611	727	405	265	102	144	179	89	305	605
Bodding (sp.) . . . . .	594	547	38	174	512	628	307	196	32	232	151	61	236	506
Bolstad . . . . .	1026	979	441	419	944	1060	738	598	435	235	512	422	638	938
Brandbu . . . . .	688	641	103	53	606	721	400	260	97	139	174	84	300	600
Brandval . . . . .	531	484	101	237	449	565	244	168	95	295	213	124	208	443
Braskerudfoss . . . . .	478	430	154	290	395	511	190	114	149	348	267	177	154	390
Breiskallen . . . . .	727	680	142	23	645	761	439	299	136	178	213	123	339	639
Brennhaugen . . . . .	681	634	295	443	599	715	394	138	301	501	419	329	98	593
Bromma . . . . .	786	739	200	179	703	819	498	358	195	5	271	181	398	698
Brumunddalen . . . . .	499	452	113	261	417	533	212	44	119	319	238	148	84	411
Bryn . . . . .	608	561	23	125	526	642	320	180	17	183	101	12	220	520
Brøttum . . . . .	528	481	142	289	446	561	240	16	148	347	266	176	56	440
Bulken . . . . .	1005	958	420	399	923	1039	718	578	414	215	491	401	618	917



	Lunner	Løiten	Lørenskog	Magnor	Malvik	Matrand	Melhus	Meraker	Midtsand (hp.)	Midtskogen (sp.)	Minde	Minne	Mjølfjell	Moelven
Aabogen . . . . .	173	121	98	21	524	10	489	590	528	112	600	145	466	168
Aadalsbrug . . . . .	202	3	126	145	436	134	401	502	439	12	629	65	495	44
Aaker (sp.) . . . . .	190	14	115	156	447	145	412	513	451	24	618	54	484	33
Aal . . . . .	174	372	242	361	804	350	769	871	808	381	260	304	126	384
Aaneby (hp.) . . . . .	33	171	42	160	604	149	569	670	608	181	461	103	327	184
Aarnes . . . . .	119	150	44	74	553	63	518	620	557	141	547	92	413	173
Aas . . . . .	93	175	46	164	608	153	573	674	612	185	520	107	386	188
Aasen . . . . .	684	479	609	591	47	580	82	79	43	470	1111	548	977	526
Aasta . . . . .	245	40	170	152	392	141	357	459	396	31	672	108	538	87
Alnabru . . . . .	68	137	8	126	570	115	535	636	574	147	495	69	361	149
Arne . . . . .	412	611	481	599	1043	588	1008	1109	1047	620	21	542	113	623
Arneberg . . . . .	205	64	130	77	467	66	432	534	471	55	633	133	499	112
Askim . . . . .	114	197	68	186	630	175	595	696	633	206	542	129	408	209
Aspedammen . . . . .	211	294	164	283	726	272	691	793	730	303	638	225	504	306
Atna . . . . .	333	128	258	240	304	229	269	371	308	119	760	196	626	175
Auma . . . . .	398	194	323	306	239	295	204	305	243	184	826	262	692	241
Austvoll . . . . .	106	304	174	292	736	281	701	802	740	313	328	235	194	316
Baarnaas (hp.) . . . . .	52	250	121	239	683	228	648	749	687	260	382	182	248	263
Barkald . . . . .	366	161	290	273	272	262	237	338	276	151	793	229	659	208
Bellingmoen (hp.) . . . . .	373	168	298	280	264	270	229	330	268	159	800	237	666	216
Berg . . . . .	192	275	145	264	707	253	672	774	711	284	619	206	485	287
Bergen . . . . .	438	636	507	625	1069	614	1034	1135	1072	645	4	568	138	648
Bergheim . . . . .	116	314	184	303	746	292	711	813	750	323	318	245	184	326
Bergseng . . . . .	236	66	161	208	498	197	463	565	502	75	663	99	529	19
Bilidt . . . . .	64	269	140	258	702	247	667	768	706	279	499	201	364	282
Bjøraaneset (hp.) . . . . .	323	118	247	230	315	219	280	381	319	108	750	186	616	165
Bjorgen . . . . .	547	342	472	455	90	444	55	156	94	333	975	411	840	390
Bjorgesæter (sp.) . . . . .	12	193	63	182	625	171	590	692	629	202	439	124	305	205
Blaker . . . . .	103	144	28	91	570	80	535	636	573	153	530	75	396	156
Bleiken . . . . .	20	225	95	214	657	203	622	724	661	234	454	157	320	237
Bodding (sp.) . . . . .	114	155	39	79	559	68	524	625	562	146	542	87	407	167
Bolstad . . . . .	360	558	428	547	990	536	955	1057	994	567	74	490	60	570
Brandbu . . . . .	15	220	90	209	652	193	617	719	656	229	449	151	315	232
Brandval . . . . .	177	93	102	49	496	38	461	562	499	83	604	149	470	140
Braskerudfoss . . . . .	231	39	156	103	442	92	407	508	446	30	658	107	524	86
Breiskallen . . . . .	54	259	129	248	691	237	656	758	695	268	488	190	354	271
Brennhaugen . . . . .	383	213	308	355	646	344	611	712	649	222	810	247	676	166
Bromma . . . . .	119	318	188	306	750	295	715	816	754	327	314	249	180	330
Brumuddalen . . . . .	201	31	126	173	464	162	429	530	467	40	628	65	494	16
Bryn . . . . .	65	140	10	129	572	118	537	639	576	149	492	71	358	152
Brøttum . . . . .	230	60	154	201	492	191	457	559	496	69	657	93	523	13
Bulken . . . . .	339	537	408	526	970	515	935	1036	973	546	95	469	39	549

	Morskogen	Moss	Myrdal	Myre	Mysen	Navnaen	Nesbyen	Nestun	Nittedal	Nor	Nordstrand (hp.)	Nygaard	Nypan	Nypladsen
Aabogen . . . . .	154	172	448	245	176	50	297	594	136	32	118	231	494	354
Aadalsbrug . . . . .	57	201	476	120	204	74	326	623	165	92	147	260	406	266
Aaker (sp.) . . . . .	45	189	465	109	193	86	315	612	154	103	136	249	417	277
Aal . . . . .	312	288	108	460	292	366	43	254	204	348	235	232	775	635
Aaneby (hp.) . . . . .	112	88	308	260	91	165	158	455	3	148	34	92	574	434
Aarnes . . . . .	100	118	394	249	122	79	244	541	83	62	65	178	523	383
Aas . . . . .	116	28	367	264	47	169	217	514	56	152	25	151	578	438
Aasen . . . . .	539	683	959	603	687	521	808	1105	647	538	629	742	77	216
Aasta . . . . .	100	244	520	163	248	82	369	666	208	99	190	303	363	223
Alnabru . . . . .	78	67	342	226	70	131	192	489	31	113	13	126	540	400
Arne . . . . .	551	527	131	699	531	604	281	16	443	587	473	471	1013	873
Arneberg . . . . .	124	204	480	188	208	7	330	627	169	24	151	264	437	297
Askim . . . . .	137	65	389	286	10	191	239	536	78	173	47	173	600	460
Aspedammen . . . . .	234	90	486	382	82	287	336	633	174	270	144	270	696	557
Atna . . . . .	188	332	608	251	336	170	457	754	296	187	278	391	275	135
Auma . . . . .	253	398	673	317	401	235	523	820	362	253	344	457	209	69
Austvoll . . . . .	244	220	176	392	224	297	26	323	136	280	166	164	706	566
Barnaas (hp.) . . . . .	191	167	229	339	170	244	79	376	82	227	113	110	653	513
Barkald . . . . .	220	365	640	284	368	202	490	787	329	220	311	424	242	102
Bellingmoen (hp.) . . . . .	228	372	648	292	376	210	498	795	336	227	318	432	234	94
Berg . . . . .	215	71	467	363	62	268	316	613	155	251	125	250	677	537
Bergen . . . . .	576	552	157	724	556	630	307	10	468	612	499	496	1039	899
Bergheim . . . . .	254	230	166	402	234	307	15	313	146	290	176	174	716	576
Bergseng . . . . .	91	235	511	57	238	137	360	657	199	253	181	294	468	329
Bilidt . . . . .	210	186	346	358	189	263	196	493	101	246	132	32	672	532
Bjoraaneset (hp.) . . . . .	177	322	597	241	325	159	447	744	286	177	268	381	285	145
Bjorgen . . . . .	402	546	822	466	550	384	672	969	511	402	493	606	60	80
Bjorgesæter (sp.) . . . . .	133	109	287	281	113	186	136	434	25	169	55	70	595	456
Blaker . . . . .	84	102	378	232	106	96	227	524	66	78	48	161	540	400
Bleiken . . . . .	165	141	302	313	145	219	151	448	57	201	88	38	628	488
Bodding (sp.) . . . . .	95	113	389	244	117	84	239	536	78	67	60	173	529	389
Bolstad . . . . .	498	474	78	646	478	551	229	68	390	534	420	418	960	821
Brandbu . . . . .	160	136	296	308	140	213	146	443	52	196	82	52	622	482
Brandval . . . . .	153	176	452	216	180	22	301	598	140	4	122	235	466	326
Braskerudfoss . . . . .	99	230	506	162	233	32	355	652	194	50	176	289	412	272
Breiskallen . . . . .	199	175	335	347	179	252	185	482	91	235	121	4	661	522
Brennhaugen . . . . .	238	382	658	90	386	284	507	804	346	302	328	441	316	476
Bromma . . . . .	258	234	162	406	238	311	12	309	150	294	180	178	720	580
Brumundalen . . . . .	56	200	476	92	204	102	325	622	164	120	146	259	434	294
Bryn . . . . .	80	64	340	228	68	133	189	486	28	116	10	123	542	403
Brøttum . . . . .	84	229	504	64	232	131	354	651	193	148	175	288	462	322
Bulken . . . . .	477	454	58	626	457	531	208	89	369	513	400	397	940	800

	Onsø	Ophus	Oppegaard	Opset	Os	Otta	Ottestad	Præstebakke	Raade	Rakkestad	Ranheim	Rasten	Raufoss	Reime
Aabogen . . . . .	198	162	130	454	332	310	146	271	189	191	517	172	224	475
Aadalsbrug . . . . .	227	73	159	483	244	185	21	299	218	219	428	83	252	503
Aaker (sp.) . . . . .	216	85	148	471	255	174	10	288	206	208	440	95	241	492
Aal . . . . .	315	442	246	114	613	525	347	387	305	307	797	452	224	135
Aaneby (hp.) . . . . .	114	242	46	314	412	325	147	186	105	106	597	252	84	335
Aarnes . . . . .	145	191	77	400	362	314	136	217	135	137	546	201	170	421
Aas . . . . .	55	246	13	374	416	329	151	127	45	62	601	256	143	394
Aasen . . . . .	709	409	641	965	238	668	504	782	700	702	54	399	735	986
Aasta . . . . .	270	30	202	526	201	229	65	342	261	262	385	40	295	547
Alnabru . . . . .	93	207	25	349	378	291	113	165	83	85	562	217	118	369
Arne . . . . .	553	681	485	125	851	764	586	625	544	545	1036	691	463	104
Arneberg . . . . .	231	105	163	486	276	253	89	303	221	223	460	115	256	507
Askim . . . . .	74	267	35	396	438	351	173	101	82	25	622	277	165	416
Aspedammen . . . . .	64	364	132	492	535	447	269	9	73	67	719	374	262	513
Atna . . . . .	358	58	290	614	113	317	153	430	349	350	297	48	383	635
Auma . . . . .	424	124	356	680	47	382	218	496	414	416	232	113	449	700
Austvoll . . . . .	246	374	178	182	544	457	279	319	237	238	729	384	156	203
Baarnaas (hp.) . . . . .	193	320	125	236	491	404	226	265	184	185	675	330	103	256
Barkald . . . . .	391	91	323	647	80	349	185	463	381	383	264	81	416	667
Bellingmoen (hp.) . . . . .	399	98	330	654	72	357	193	471	389	391	257	88	424	675
Berg . . . . .	44	345	113	473	516	428	250	28	54	48	700	355	243	494
Bergen . . . . .	579	706	511	150	877	790	612	651	569	571	1061	716	489	130
Bergheim . . . . .	256	384	188	172	555	467	289	329	247	249	739	394	166	193
Bergseng . . . . .	261	136	193	517	307	123	55	333	252	253	491	146	286	537
Bilidt . . . . .	212	339	144	352	510	423	245	284	203	204	694	349	24	373
Bjæraaneset (hp.) . . . . .	348	48	280	604	123	306	142	420	339	340	307	38	373	624
Bjærgen . . . . .	573	272	504	828	102	531	367	645	563	565	83	262	598	849
Bjærgesæter (sp.) . . . . .	136	263	67	293	434	346	168	208	126	128	618	273	63	314
Blaker . . . . .	128	207	60	384	378	297	119	201	119	120	562	217	154	405
Bleiken . . . . .	168	295	99	308	466	378	200	240	158	160	650	305	30	328
Bodding (sp.) . . . . .	140	196	71	395	367	309	131	212	130	132	551	206	165	416
Bolstad . . . . .	501	628	432	72	799	711	533	573	491	493	983	638	410	51
Brandbu . . . . .	162	290	94	303	461	373	195	235	153	155	645	300	44	323
Brandval . . . . .	202	133	134	458	304	281	117	275	193	194	489	143	228	479
Braskerudfoss . . . . .	256	79	188	512	250	227	63	328	247	248	434	89	281	532
Breiskallen . . . . .	202	329	133	342	500	412	234	274	192	194	684	339	3	362
Brennhaugen . . . . .	408	283	340	664	454	25	203	480	399	400	638	293	434	685
Bromma . . . . .	260	388	192	168	558	471	293	332	251	252	743	398	170	189
Brumunddalen . . . . .	226	101	158	482	272	157	21	299	217	218	456	111	252	503
Bryn . . . . .	90	210	22	346	381	293	115	163	81	82	565	220	116	367
Brøttum . . . . .	255	130	187	511	301	129	49	327	245	247	485	140	280	531
Bulken . . . . .	480	607	412	51	778	691	513	552	470	472	962	617	390	31



	Reinsvold	Reitan	Reitstøen	Rena	Ring	Ringebu	Rinnan	Roa	Rognes	Ronglan	Roverud	Rygge	Røikenvik	Røros
Aabogen .....	219	380	420	138	172	255	601	170	447	579	21	181	191	347
Aadalsbrug .....	247	292	331	50	48	131	513	198	358	491	103	210	219	258
Aaker (sp.) .....	236	303	343	61	37	119	524	187	370	502	114	199	208	270
Aal .....	219	660	700	419	388	471	881	170	727	859	337	297	191	627
Aaneby (hp.) .....	79	460	500	218	188	270	681	30	527	659	136	97	51	427
Aarnes .....	165	409	449	167	176	259	631	116	476	608	50	128	137	376
Aas .....	138	464	504	222	192	274	685	89	531	663	140	38	110	431
Aasen .....	730	191	151	433	530	613	30	681	124	8	549	692	702	224
Aasta .....	290	249	288	7	91	174	469	242	315	447	110	253	262	215
Alnabru .....	113	426	466	184	153	236	647	64	493	625	102	76	85	393
Arne .....	458	899	939	657	627	710	1120	409	966	1098	576	536	430	866
Arneberg .....	251	323	363	82	115	198	544	202	390	522	36	214	223	290
Askim .....	160	486	525	244	213	296	707	111	552	635	162	74	132	452
Aspedammen .....	257	582	622	341	310	393	803	208	649	781	259	81	229	549
Atna .....	378	161	200	81	179	262	381	330	227	359	198	341	350	127
Auma .....	444	95	135	147	245	327	316	395	162	294	264	407	416	62
Austvoll .....	151	592	632	350	320	403	813	102	659	791	269	229	123	559
Barnaas (hp.) .....	98	539	579	297	266	349	760	49	606	738	215	176	70	506
Barkald .....	411	128	168	114	212	294	349	362	195	327	231	374	383	95
Bellingmoen (hp.) .....	419	120	160	122	219	302	341	370	187	319	239	381	391	87
Berg .....	238	563	603	321	291	373	784	189	630	762	240	62	210	530
Bergen .....	484	925	964	683	652	735	1145	435	991	1123	601	562	455	891
Bergheim .....	161	602	642	360	330	413	823	112	669	801	279	239	133	569
Bergseng .....	281	354	394	113	15	68	575	232	421	553	166	244	253	321
Bilidt .....	19	558	598	316	285	368	779	68	625	757	234	195	60	525
Bjæraaneset (hp.) .....	368	171	210	71	169	252	392	319	238	370	188	331	340	137
Bjærgen .....	593	54	14	296	394	476	167	544	13	145	413	556	565	87
Bjergesæter (sp.) .....	57	481	521	239	209	292	702	9	548	680	158	118	29	448
Blaker .....	149	426	465	184	160	243	647	100	493	625	67	111	120	392
Bleiken .....	25	514	553	272	241	324	734	23	530	712	190	151	16	480
Bodding (sp.) .....	160	415	454	173	171	254	636	111	432	614	56	123	132	381
Bolstad .....	405	846	886	605	574	657	1067	356	913	1045	523	483	377	813
Brandbu .....	39	508	548	266	236	219	729	18	575	707	185	145	3	475
Brandval .....	222	352	391	110	144	227	573	174	419	551	7	185	194	318
Braskerudfoss .....	276	298	338	56	90	173	519	227	365	497	61	239	248	265
Breiskallen .....	8	547	587	305	275	358	768	57	614	746	224	184	50	514
Brennhaugen .....	428	502	541	260	162	79	722	380	568	700	313	391	400	468
Bromma .....	165	606	646	364	334	416	827	116	673	805	283	243	137	573
Brumuddalen .....	247	320	359	78	20	103	541	198	386	519	131	209	219	286
Bryu .....	111	428	468	186	156	239	649	62	495	627	105	73	83	395
Brøttum .....	275	348	388	106	9	74	569	226	415	547	160	238	247	315
Bulken .....	385	826	865	584	553	636	1047	336	892	1025	502	463	357	792



	Saaner	Salberg	Sander	Sandermosen (sp.)	Sandesund	Sarpsborg	Sel	Selsbak	Singsaas	Sjoea	Skandsen (hp.)	Skarnes	Skatval	Ski
Aabogen .....	159	615	25	128	219	221	321	503	428	299	508	33	551	136
Aadalsbrug .....	189	526	125	156	247	250	197	415	339	175	420	133	463	165
Aaker (sp.) .....	177	538	136	145	236	239	186	426	351	163	431	144	474	154
Aal .....	276	895	315	212	335	338	537	783	708	515	789	307	832	252
Aaneby (hp.) .....	76	695	115	12	134	137	337	583	508	314	588	107	631	52
Aarnes .....	106	644	29	74	165	168	325	532	457	303	537	21	580	83
Aas .....	16	699	118	48	75	78	341	587	512	318	592	111	635	7
Aasen .....	671	44	571	639	730	732	679	68	143	657	63	580	20	647
Aasta .....	232	483	132	200	290	293	240	371	296	218	377	140	420	208
Alnabru .....	54	660	80	22	113	116	302	549	474	280	554	72	597	31
Arne .....	515	1134	554	451	573	576	776	1022	947	753	1027	546	1070	491
Arneberg .....	192	558	57	160	251	254	265	446	371	242	451	65	494	169
Askim .....	53	720	140	69	54	51	362	609	533	340	614	132	657	29
Aspedammen .....	102	817	237	166	43	41	459	705	630	437	710	229	754	126
Atna .....	320	395	220	288	378	381	328	283	208	306	289	228	332	296
Auma .....	385	330	286	353	444	447	394	218	143	371	223	294	266	362
Austvoll .....	208	827	247	144	267	269	469	715	640	446	720	239	763	184
Baarnaas (hp.) .....	154	774	193	91	213	216	415	662	587	393	667	185	710	131
Barkald .....	352	363	253	320	411	414	361	251	176	338	256	261	299	329
Bellingmoen (hp.) .....	360	355	261	328	419	422	369	243	168	346	248	269	291	336
Berg .....	83	798	218	147	24	21	440	686	611	417	691	210	734	107
Bergen .....	540	1159	579	476	599	602	801	1048	972	779	1053	571	1096	517
Bergheim .....	218	837	257	154	277	279	479	725	650	456	730	249	773	194
Bergseng .....	223	589	188	191	281	284	134	477	402	112	482	196	526	199
Billidt .....	173	793	212	110	232	235	435	681	606	412	686	204	729	150
Bjæraaneset (hp.) .....	309	405	210	277	368	371	318	294	219	295	299	218	342	286
Bjærgen .....	534	181	435	502	593	596	543	69	6	520	74	443	117	511
Bjærgesæter (sp.) .....	97	716	136	33	156	159	358	604	529	336	609	128	653	73
Blaker .....	90	660	45	58	148	151	309	549	473	286	554	37	597	66
Bleiken .....	129	748	168	65	188	191	390	636	561	368	642	160	685	106
Bodding (sp.) .....	101	649	34	69	160	163	320	538	462	298	543	26	586	78
Bolstad .....	462	1081	501	398	521	524	723	969	894	701	974	493	1018	438
Brandbu .....	124	743	163	60	183	185	385	631	556	362	636	155	679	100
Brandval .....	164	586	29	132	222	225	293	475	399	271	480	37	523	140
Braskerudfoss .....	218	533	83	186	276	279	239	421	346	217	426	91	469	194
Breiskallen .....	163	782	202	99	222	225	424	670	595	402	675	194	719	139
Brennhaugen .....	370	736	335	338	428	431	13	625	549	35	630	343	673	346
Bromma .....	222	841	261	158	280	283	483	729	654	460	734	253	777	198
Brumunddalen .....	188	554	153	156	247	249	169	443	367	147	448	161	491	164
Bryu .....	52	663	83	20	111	113	305	551	476	283	556	75	600	28
Brettum .....	216	583	182	184	275	278	140	471	396	118	476	189	519	193
Bulken .....	441	1060	480	378	500	503	702	949	873	630	954	472	997	418

	Skjeberg	Skodbo (sp.)	Skogn	Skotterud	Skreia	Slitu	Sokna	Sona (sp.)	Sparbu	Spydeberg	Stai	Stange	Stanghelle	Stenkjær
Aabogen . . . . .	231	146	585	15	241	171	224	561	622	157	185	150	544	635
Aadalsbrug . . . . .	260	175	497	139	269	200	253	472	534	185	97	26	573	546
Aaker (sp.) . . . . .	248	163	508	150	258	189	241	483	545	174	108	15	562	558
Aal . . . . .	347	262	866	355	241	288	116	841	903	273	466	343	204	915
Aaneby (hp) . . . . .	147	62	665	154	101	87	84	640	702	72	265	142	404	715
Aarnes . . . . .	177	92	615	68	187	118	170	590	651	103	214	131	491	664
Aas . . . . .	87	17	669	158	160	42	144	644	706	28	269	146	464	719
Aasen . . . . .	742	657	15	585	752	682	735	49	52	668	385	508	1055	64
Aasta . . . . .	303	218	454	146	312	243	296	429	491	228	54	69	616	503
Alnabru . . . . .	126	40	631	120	135	66	118	606	668	51	231	108	439	681
Arne . . . . .	586	501	1104	594	480	526	355	1079	1141	511	704	581	35	1154
Arneberg . . . . .	263	178	529	72	273	204	256	504	565	189	128	94	577	578
Askim . . . . .	61	19	691	180	182	6	165	666	728	9	291	168	486	740
Aspedammen . . . . .	31	111	788	277	279	86	262	763	825	101	388	265	582	837
Atna . . . . .	391	306	366	234	400	331	384	341	403	316	34	157	704	415
Auma . . . . .	456	371	300	300	466	397	449	275	337	382	100	223	770	350
Austvoll . . . . .	279	194	797	287	173	219	48	773	834	204	397	274	272	847
Barnaas (hp) . . . . .	226	141	744	233	120	166	5	719	781	151	344	221	326	794
Barkald . . . . .	424	338	333	267	433	364	416	308	370	349	67	190	737	383
Bellingmoen (hp) . . . . .	431	346	325	275	441	371	424	300	362	357	75	198	744	375
Berg . . . . .	12	92	768	258	260	67	243	744	805	82	368	245	563	818
Bergen . . . . .	611	526	1130	619	505	552	380	1105	1167	537	730	607	60	1179
Bergheim . . . . .	289	204	807	297	183	229	58	783	844	215	407	284	262	857
Bergseng . . . . .	294	209	560	202	303	234	287	535	597	219	160	60	607	609
Bilidt . . . . .	245	160	763	252	3	185	122	738	800	170	363	240	442	813
Bjóraaneset (hp) . . . . .	381	296	376	224	390	321	374	351	413	306	24	147	694	425
Björgen . . . . .	605	520	151	449	615	546	598	126	188	531	249	372	918	201
Björgesæter (sp.) . . . . .	168	83	687	176	79	108	63	662	724	94	287	164	383	736
Blaker . . . . .	161	76	631	85	170	101	154	606	668	86	231	114	474	680
Bleiken . . . . .	200	115	719	208	47	141	78	694	756	126	319	196	398	768
Bodding (sp.) . . . . .	172	87	620	73	182	113	165	595	657	98	220	126	485	669
Bolstad . . . . .	533	448	1052	541	427	473	302	1027	1089	459	652	529	18	1101
Brandbu . . . . .	195	110	714	203	61	135	72	689	750	121	313	190	393	763
Brandval . . . . .	235	150	557	43	244	175	228	532	594	160	157	122	548	606
Braskerudfoss . . . . .	289	204	503	97	298	229	282	479	540	214	103	68	602	553
Breiskallen . . . . .	234	149	753	242	30	174	112	728	790	160	353	230	432	802
Brennhaugen . . . . .	441	356	707	349	450	381	434	682	744	366	307	207	754	756
Bromma . . . . .	293	208	811	301	187	233	62	786	848	218	411	288	258	861
Brumunddalen . . . . .	259	174	525	167	269	199	252	500	562	185	125	25	572	574
Bryn . . . . .	123	38	634	123	133	63	116	609	671	48	234	111	436	683
Brøttum . . . . .	288	202	553	253	297	228	280	529	590	213	153	54	601	603
Bulken . . . . .	512	427	1031	520	407	453	281	1006	1068	438	631	508	39	1080



	Stensrud (sp.)	Stenviken	Stjørdalen	Storlien grænse	Strandløkken (sp.)	Strømmen	Støren	Sunnan	Sæterstøen	Søberg	Sørumsand	Tande	Tangen	Telneset
Aabogen . . . . .	157	152	544	612	160	94	458	646	45	486	74	165	163	305
Aadalsbrug . . . . .	33	63	456	523	51	123	370	558	145	397	136	41	39	217
Aaker (sp.) . . . . .	22	74	467	534	39	111	381	569	154	409	125	30	28	228
Aal . . . . .	336	432	824	892	318	246	739	926	295	766	266	381	330	586
Aaneby (hp.) . . . . .	135	232	624	691	118	46	538	726	95	566	65	180	130	385
Aarnes . . . . .	124	181	574	641	106	40	487	675	9	515	21	169	118	335
Aas . . . . .	139	235	628	695	122	50	542	730	99	570	69	184	133	389
Aasen . . . . .	516	419	27	101	533	605	113	75	591	85	618	523	521	265
Aasta . . . . .	76	20	412	480	94	166	327	514	152	354	179	84	82	174
Alnabru . . . . .	101	197	590	657	83	11	504	692	60	531	31	146	95	351
Arne . . . . .	574	671	1063	1131	557	485	977	1165	534	1005	504	619	569	824
Arneberg . . . . .	101	95	487	555	118	126	402	589	77	429	107	108	106	249
Askim . . . . .	161	257	650	717	143	71	564	752	120	591	91	206	155	411
Aspedammen . . . . .	258	354	746	814	240	168	661	848	217	688	188	303	252	508
Atna . . . . .	164	68	324	392	182	254	239	426	240	266	267	172	170	86
Auma . . . . .	230	134	259	326	247	319	173	361	306	201	333	238	236	20
Austvoll . . . . .	267	364	756	824	250	178	670	858	227	698	197	313	262	517
Baarnaas (hp.) . . . . .	214	310	703	770	196	125	617	805	174	645	144	259	208	464
Barkald . . . . .	197	101	292	359	215	287	206	394	273	233	300	205	203	53
Bellingmoen (hp.) . . . . .	205	108	284	352	222	294	198	386	280	226	308	212	210	45
Berg . . . . .	238	335	727	795	221	149	641	829	198	669	168	284	233	489
Bergen . . . . .	600	696	1088	1156	582	510	1003	1190	559	1030	530	645	594	850
Bergheim . . . . .	277	374	766	834	260	188	680	868	237	708	207	323	272	528
Bergseng . . . . .	67	126	518	586	85	157	433	620	200	460	170	22	73	280
Bilidt . . . . .	233	329	722	789	215	144	636	824	193	664	163	278	227	483
Bjøraaneset (hp.) . . . . .	154	58	335	402	172	244	249	437	230	276	257	162	160	96
Bjorgen . . . . .	379	282	110	177	396	468	24	212	455	52	482	386	384	129
Bjorgesæter (sp.) . . . . .	157	253	645	713	139	67	559	747	116	587	87	202	151	407
Blaker . . . . .	107	197	590	658	90	24	504	692	25	531	4	153	102	351
Bleiken . . . . .	189	285	677	745	171	99	592	779	148	619	119	234	183	439
Bodding (sp.) . . . . .	119	186	579	646	101	35	493	681	14	520	16	164	113	340
Bolstad . . . . .	522	618	1010	1078	504	432	925	1112	481	952	452	567	516	772
Brandbu . . . . .	183	280	672	740	166	94	586	774	143	614	113	229	178	434
Brandval . . . . .	129	123	516	584	147	98	430	618	49	457	78	137	135	277
Braskerudfoss . . . . .	75	69	462	530	93	152	376	564	103	404	132	83	81	223
Breiskallen . . . . .	223	319	711	779	205	133	625	813	182	653	153	268	217	473
Brennhaugen . . . . .	214	273	665	733	232	304	580	767	347	607	317	169	220	427
Bromma . . . . .	281	378	770	838	264	192	684	872	241	712	211	326	276	531
Brumuddalen . . . . .	33	91	484	551	50	122	398	586	165	425	136	13	38	245
Bryn . . . . .	104	200	592	660	86	14	506	694	63	534	34	149	98	354
Brøttum . . . . .	61	120	512	580	79	151	426	614	194	454	164	16	67	273
Bulken . . . . .	501	597	990	1057	483	411	904	1092	460	931	431	546	495	751

	Teveldalen vogterbolig	Tistedalen	Tolgen	Tomter	Torpe	Tovmodalen vogterbolig	Trengereid	Tretten	Trondhjem	Tyrvold	Tøien	Tønset	Ustaoset (sp.)	Vaaler
Aabogen . . . . .	610	253	316	149	330	603	564	227	509	368	116	295	377	76
Aadalsbrug . . . . .	521	281	228	178	358	515	593	102	421	280	145	207	405	48
Aaker (sp.) . . . . .	533	270	239	166	347	526	582	91	432	291	134	218	394	59
Aal . . . . .	890	369	596	265	10	884	224	443	790	649	224	575	36	392
Aaneby (hp.) . . . . .	690	168	396	65	190	683	425	242	589	448	23	375	237	192
Aarnes . . . . .	639	199	345	95	276	633	511	231	538	397	63	324	323	106
Aas . . . . .	694	109	400	20	250	687	484	246	593	452	36	379	296	196
Aasen . . . . .	99	764	255	660	841	92	1075	585	61	203	627	276	888	494
Aasta . . . . .	478	324	184	221	402	472	636	146	378	237	188	163	448	55
Alnabru . . . . .	655	147	362	44	224	649	459	208	555	414	11	341	271	157
Arne . . . . .	1129	607	835	504	249	1122	14	681	1028	887	462	814	202	631
Arneberg . . . . .	553	285	259	181	362	547	597	170	452	311	149	238	409	20
Askim . . . . .	715	83	422	16	271	709	506	268	615	474	58	401	318	217
Aspedammen . . . . .	812	9	518	108	368	805	603	364	712	570	155	497	415	314
Atna . . . . .	390	412	96	309	490	384	724	234	290	149	276	75	536	143
Auma . . . . .	325	478	31	375	555	318	790	299	224	83	342	10	602	209
Austvoll . . . . .	822	301	528	197	58	815	293	374	721	580	155	507	105	324
Baarnaas (hp.) . . . . .	769	247	475	144	111	762	346	321	668	527	102	454	158	270
Barkald . . . . .	357	445	64	342	522	351	757	266	257	116	309	43	569	176
Bellingmoen (hp.) . . . . .	350	453	56	349	530	343	765	274	249	108	317	35	577	184
Berg . . . . .	793	10	499	89	349	786	583	345	692	551	135	478	396	295
Bergen . . . . .	1154	633	860	529	274	1148	40	707	1054	913	488	840	228	656
Bergheim . . . . .	832	311	538	207	48	825	282	384	731	590	166	517	95	334
Bergseng . . . . .	584	315	290	212	393	577	627	40	484	343	179	269	439	111
Bilidt . . . . .	788	266	494	163	228	781	463	340	687	546	121	473	275	289
Bjøraaneset (hp.) . . . . .	400	402	107	299	479	394	714	223	300	159	266	86	526	133
Björgen . . . . .	176	627	118	523	704	169	939	448	75	66	491	139	751	358
Bjørgesæter (sp.) . . . . .	711	190	417	86	169	704	403	263	611	469	45	396	216	213
Blaker . . . . .	656	183	362	79	260	649	494	214	555	414	46	341	307	122
Bleiken . . . . .	743	222	449	118	184	737	418	296	643	502	77	428	230	245
Bodding (sp.) . . . . .	644	194	351	90	271	638	506	226	544	403	58	330	318	111
Bolstad . . . . .	1076	555	782	451	196	1069	38	628	976	834	410	761	150	578
Brandbu . . . . .	738	217	444	113	178	731	413	290	637	496	72	423	225	240
Brandval . . . . .	582	256	288	153	334	575	568	198	481	340	120	267	381	48
Braskerudfoss . . . . .	528	310	234	207	388	521	622	145	427	286	174	213	434	6
Breiskallen . . . . .	777	256	483	152	217	770	452	329	677	535	111	462	264	279
Brennhaugen . . . . .	731	462	437	359	540	725	774	107	631	490	326	417	587	258
Bromma . . . . .	836	314	542	211	44	829	279	388	735	594	169	521	91	338
Brumunddalen . . . . .	549	281	256	177	358	543	592	74	449	308	144	235	405	76
Bryn . . . . .	658	145	364	41	222	651	456	210	558	416	8	343	269	160
Brøttum . . . . .	578	309	284	206	386	571	621	46	477	336	173	263	433	104
Bulken . . . . .	1055	534	762	431	176	1049	59	608	955	814	389	741	129	557



	Vaksdal	Veldre	Vene	Vestby	Vesterhaug	Vikhammer(hp.)	Vinstra	Vist	Voss	Værdalen	Ygre	Øier	Øksna	Ørjenviken(sp.)
Aabogen . . . . .	552	157	212	151	100	522	279	628	497	605	491	216	119	240
Aadalsbrug . . . . .	581	32	241	180	24	434	155	540	526	517	520	91	31	269
Aaker (sp.) . . . . .	570	21	230	169	35	445	144	551	515	528	508	80	42	258
Aal . . . . .	212	372	128	267	393	802	495	908	157	886	151	431	399	100
Aaneby (hp.) . . . . .	413	172	73	67	192	602	294	708	358	635	351	231	199	101
Aarnes . . . . .	499	161	159	98	130	551	283	657	444	635	437	220	148	187
Aas . . . . .	472	176	132	8	196	606	298	712	417	689	411	235	203	160
Aasen . . . . .	1063	515	723	662	470	49	637	57	1008	35	1002	574	452	751
Aasta . . . . .	624	75	284	223	31	390	198	496	569	474	563	134	13	312
Alnabru . . . . .	447	138	107	46	158	568	260	674	392	651	386	197	165	135
Arne . . . . .	26	611	366	506	631	1041	733	1147	81	1125	88	670	638	339
Arneberg . . . . .	585	100	245	184	44	465	222	571	530	549	523	159	62	273
Askim . . . . .	494	198	154	44	218	628	320	734	439	711	432	257	225	182
Aspedammen . . . . .	591	294	251	111	315	724	417	830	535	808	529	353	321	278
Atna . . . . .	712	163	372	311	119	302	286	408	657	386	651	222	101	400
Auma . . . . .	778	229	438	377	185	237	351	343	723	320	716	288	166	466
Austvoll . . . . .	281	304	59	199	324	734	426	840	225	818	219	363	331	32
Baarnaas (hp.) . . . . .	334	251	6	146	271	681	373	787	279	764	272	310	278	22
Barkald . . . . .	745	196	405	344	152	270	319	376	690	353	683	255	133	433
Bellingmoen (hp.) . . . . .	753	204	413	351	159	262	326	368	697	346	691	263	141	440
Berg . . . . .	571	275	231	92	295	705	398	811	516	789	510	334	302	259
Bergen . . . . .	52	637	392	532	657	1066	759	1173	107	1150	113	696	664	364
Bergheim . . . . .	271	314	70	209	334	744	437	850	215	828	209	373	341	42
Bergseng . . . . .	615	31	275	214	87	496	92	602	560	580	554	29	93	303
Bilidt . . . . .	451	270	111	165	290	700	392	806	395	783	389	329	297	138
Bjørnaaneset (hp.) . . . . .	702	153	362	301	109	313	276	419	647	396	641	212	90	390
Bjørgen . . . . .	927	378	587	526	339	88	500	194	872	171	865	437	315	615
Bjergesæter (sp.) . . . . .	391	193	51	88	214	623	316	729	336	707	330	252	220	79
Blaker . . . . .	482	144	142	81	146	563	267	674	427	651	421	203	165	170
Bleiken . . . . .	406	225	66	121	246	655	348	762	351	739	345	284	253	94
Bodding (sp.) . . . . .	494	156	154	93	135	557	278	663	439	640	432	215	154	182
Bolstad . . . . .	26	558	314	453	579	988	681	1094	29	1072	35	617	585	286
Brandbu . . . . .	401	220	61	115	240	650	343	756	346	734	340	279	247	89
Brandval . . . . .	556	128	216	155	72	494	251	600	501	577	495	187	91	244
Braskerudfoss . . . . .	610	74	270	209	18	440	197	546	555	523	549	133	37	298
Breiskallen . . . . .	440	259	100	154	280	689	382	795	385	773	379	318	286	128
Brennhaugen . . . . .	762	178	422	361	234	643	55	750	707	727	701	119	241	450
Bromma . . . . .	267	318	73	213	338	748	440	854	212	832	205	377	345	45
Brumunddalen . . . . .	580	4	240	179	52	462	127	568	525	545	519	63	59	268
Bryn . . . . .	444	140	104	43	161	570	263	676	389	654	383	199	167	132
Brøttum . . . . .	609	24	269	208	80	490	98	596	554	574	548	35	87	297
Bulken . . . . .	47	538	293	433	558	968	660	1074	8	1051	14	597	565	265

	Aabogen	Aadalsbrug	Aaker (sp.)	Aal	Aaneby (hp.)	Aarnes	Aas	Aasen	Aasta	Alnabru	Arne	Arneberg	Askim	Aspedammen
Byafossen . . . . .	640	551	563	920	720	669	724	69	508	685	1159	583	745	842
Bækkelaget . . . . .	116	144	133	232	31	62	28	627	188	10	471	148	50	146
Bøn . . . . .	132	78	67	290	90	79	94	561	122	56	529	146	116	212
Bøverbru . . . . .	223	251	240	223	83	169	142	734	294	117	462	255	164	261
Charlottenberg grænse . .	24	148	159	364	163	77	167	595	156	129	602	81	189	286
Charlot.lund (hp.) . . . . .	514	426	437	795	594	543	598	57	383	560	1033	457	620	717
Dal . . . . .	127	83	72	285	85	74	89	566	127	51	524	151	111	207
Dale . . . . .	537	566	555	197	398	484	457	1048	609	432	42	570	479	575
Dilling . . . . .	177	206	195	294	93	124	34	688	249	72	532	216	70	85
Disenaen . . . . .	39	139	150	301	101	15	105	585	146	67	540	71	127	223
Dombaas . . . . .	355	231	220	571	371	359	375	713	274	337	810	299	396	493
Dovre . . . . .	343	219	208	559	359	347	363	701	262	324	798	286	384	481
Dole (hp.) . . . . .	238	267	255	354	154	184	94	749	310	133	593	270	68	24
Eidet . . . . .	390	302	313	671	470	420	474	180	259	436	909	334	496	593
Eidsberg . . . . .	181	209	198	297	96	127	52	692	252	75	535	213	15	77
Eidsvold . . . . .	138	73	62	296	95	84	99	555	116	61	534	141	121	218
Eidum (hp.) . . . . .	546	457	468	826	625	575	629	34	414	591	1064	489	651	748
Eina . . . . .	213	242	230	214	73	159	133	724	285	107	452	245	154	251
Elverum . . . . .	106	18	29	387	186	136	190	465	25	152	625	50	212	309
Espelend (sp.) . . . . .	583	612	601	243	444	530	503	1094	655	478	4	616	525	621
Espen . . . . .	167	44	32	325	125	113	129	526	87	90	564	111	150	247
Evanger . . . . .	516	544	533	175	376	462	435	1027	587	410	63	548	457	554
Faaberg . . . . .	204	80	68	420	220	208	223	562	123	185	658	147	245	342
Fetsund . . . . .	83	128	116	257	57	29	61	610	171	23	496	115	82	179
Finse . . . . .	414	443	431	74	274	360	334	925	486	309	165	446	355	452
Fjøsanger . . . . .	598	627	616	258	459	545	518	1109	670	493	20	631	540	636
Fraa . . . . .	264	293	281	76	124	210	184	775	336	159	315	296	205	302
Fleskhus (hp.) . . . . .	610	521	533	890	690	639	694	39	478	656	1129	553	715	812
Flisen . . . . .	62	62	74	378	177	91	181	509	69	143	616	5	203	300
Floren . . . . .	567	478	489	847	647	596	651	56	435	612	1086	510	672	769
Fossum (hp.) . . . . .	643	554	565	923	722	672	726	72	511	688	1161	586	748	845
Fredrikshald . . . . .	249	277	266	365	164	195	105	760	320	143	603	281	79	13
Fredrikstad . . . . .	206	235	224	322	122	153	63	717	278	101	561	239	67	56
Frogner . . . . .	100	111	99	258	58	46	62	593	154	23	497	132	83	180
Galterud . . . . .	20	120	131	320	120	34	124	566	127	85	559	52	145	242
Garnes . . . . .	575	604	592	235	436	521	495	1086	647	470	4	607	517	613
Gautestad . . . . .	197	225	214	313	113	143	68	708	269	91	552	229	31	61
Gjeilo . . . . .	365	393	382	25	225	311	284	876	437	259	214	397	306	403
Gjøvik . . . . .	236	264	253	237	96	182	156	747	308	130	475	268	177	274
Gol . . . . .	314	343	332	26	175	261	234	825	386	209	264	347	256	353
Gran . . . . .	180	208	197	180	40	126	99	691	251	74	419	212	121	218
Granli . . . . .	5	119	130	335	134	48	138	565	126	100	573	51	160	257



	Atna	Auma	Austvoll	Barkald	Barnaas (hp.)	Bellingmoen (hp.)	Berg	Bergen	Bergheim	Bergseng	Bilidt	Bjoraneset (sp.)	Bjorgen	Bjorgesæter (sp.)
Byafossen . . . . .	420	354	852	387	798	380	823	1184	862	614	817	430	206	741
Bækkelaget . . . . .	276	341	164	308	110	316	127	496	174	178	129	265	490	53
Bøn . . . . .	210	275	222	242	169	250	193	555	232	112	188	199	424	111
Bøverbru . . . . .	382	448	155	415	102	423	242	487	165	285	15	372	597	62
Charlotteberg grænse . .	244	309	296	276	242	284	267	628	306	211	261	233	458	185
Charlot.lund (hp.) . . . .	295	229	726	262	673	254	697	1059	736	489	692	305	80	615
Dal . . . . .	215	280	217	247	164	255	188	550	227	118	183	204	429	106
Dale . . . . .	697	763	265	730	319	737	556	67	255	600	435	687	912	376
Dilling . . . . .	337	403	225	370	172	377	66	558	235	240	191	327	552	114
Disenaen . . . . .	234	299	233	267	180	274	204	565	243	201	199	224	448	122
Dombaas . . . . .	362	428	503	395	450	403	474	835	513	168	469	352	577	392
Dovre . . . . .	350	416	491	383	437	390	462	823	501	156	456	340	565	380
Døle (hp.) . . . . .	398	463	286	431	233	438	5	618	296	301	252	388	612	175
Eidet . . . . .	171	105	602	138	549	130	574	935	613	365	568	181	44	492
Eidsberg . . . . .	340	406	228	373	175	381	58	561	239	243	194	330	555	118
Eidsvold . . . . .	204	270	227	237	174	245	198	560	237	107	193	194	419	117
Eidum (hp.) . . . . .	326	260	757	293	704	285	728	1090	768	520	723	336	111	647
Eina . . . . .	373	438	145	405	92	413	232	478	155	276	25	362	587	52
Elverum . . . . .	113	179	318	146	265	154	289	651	328	81	284	103	328	207
Espeland (sp.) . . . . .	743	809	311	776	365	783	602	21	301	646	481	733	958	422
Espen . . . . .	175	240	257	207	204	215	228	589	267	78	223	165	389	146
Evanger . . . . .	675	741	244	708	297	716	535	89	234	578	414	665	890	355
Faaberg . . . . .	211	277	352	244	298	251	323	684	362	17	317	201	425	241
Fetsund . . . . .	259	325	189	292	136	299	160	521	199	162	155	249	473	78
Finse . . . . .	574	639	142	607	196	614	433	190	132	477	312	564	788	253
Fjosanger . . . . .	758	824	326	791	380	798	617	6	316	661	496	748	973	437
Flaa . . . . .	424	489	8	456	45	464	283	340	18	327	162	414	638	103
Fleskhus (hp.) . . . . .	390	325	822	358	769	350	793	1154	852	584	788	401	176	711
Flisen . . . . .	157	223	309	190	256	198	281	642	320	125	275	147	372	199
Floren . . . . .	347	281	779	314	725	307	750	1111	789	541	744	357	133	668
Fossum (hp.) . . . . .	423	357	854	390	801	382	826	1187	865	617	820	433	208	744
Fredrikshald . . . . .	408	474	297	441	243	449	6	629	307	311	262	398	623	186
Fredrikstad . . . . .	366	432	254	399	201	406	37	587	264	269	220	356	581	143
Frogner . . . . .	242	307	190	275	136	282	161	522	200	145	155	232	456	79
Galterud . . . . .	215	281	252	248	198	255	223	584	262	183	218	205	430	141
Garnes . . . . .	735	800	303	768	357	775	594	29	293	638	473	725	949	414
Gautestad . . . . .	357	422	245	389	191	397	41	577	255	260	210	346	571	134
Gjeilo . . . . .	525	590	93	557	146	565	384	240	83	427	263	514	739	204
Gjøvik . . . . .	396	461	168	428	115	436	255	501	178	299	36	385	610	75
Gol . . . . .	474	540	43	507	96	515	333	290	32	377	212	464	689	153
Gran . . . . .	339	405	112	372	59	380	199	444	122	242	58	329	554	18
Granli . . . . .	214	280	266	247	213	255	238	599	277	182	232	204	429	156

	Blaker	Bleiken	Bodding (sp.)	Bolstad	Brandbu	Brandval	Braskerudfoss	Breiskallen	Brennhaugen	Bromma	Brumundalen	Bryn	Brøttum	Bulken
Byafossen . . . . .	685	773	674	1106	768	611	557	807	761	866	579	688	608	1085
Bækkelaget . . . . .	46	85	57	418	80	120	173	119	326	178	144	8	172	397
Bøn . . . . .	62	143	74	476	138	136	120	177	260	236	78	58	106	456
Bøverbru . . . . .	152	29	164	409	43	226	280	12	432	169	251	115	279	389
Charlottenberg grense . .	94	217	82	550	212	52	106	251	358	309	176	132	205	529
Charlot.lund (hp.)	560	648	549	981	642	486	432	681	636	740	454	562	482	960
Dal . . . . .	57	138	69	471	133	131	126	172	265	231	83	53	111	451
Dale . . . . .	467	391	479	11	386	541	595	425	747	252	565	429	594	32
Dilling . . . . .	107	147	119	479	141	181	235	180	387	239	205	69	234	459
Disenaen . . . . .	31	154	20	487	149	43	97	188	349	247	167	69	195	467
Dombaas . . . . .	343	424	354	757	419	327	273	458	21	517	203	339	175	736
Dovre . . . . .	331	412	342	745	407	315	261	446	9	505	191	327	162	724
Døle (hp.) . . . . .	168	207	179	540	202	242	296	241	448	300	266	130	295	520
Eidet . . . . .	436	524	425	857	519	362	308	558	512	616	330	439	359	836
Eidsberg . . . . .	110	150	122	483	145	184	238	184	390	242	209	72	237	462
Eidsvold . . . . .	67	149	79	482	143	141	115	183	254	241	72	64	101	461
Eidum (hp.) . . . . .	591	679	580	1012	674	517	464	713	667	771	485	594	514	991
Eina . . . . .	143	20	154	400	33	217	271	14	423	159	241	105	269	379
Elverum . . . . .	152	240	141	573	234	78	24	273	228	332	46	154	74	552
Espeland (sp.) . . . . .	513	437	525	57	432	587	641	471	793	298	611	475	640	78
Espen . . . . .	97	178	103	511	173	140	86	212	225	271	43	93	71	490
Evanger . . . . .	446	369	457	10	364	519	573	403	725	230	544	408	572	10
Faaberg . . . . .	192	273	203	606	268	176	122	307	130	365	52	188	23	585
Fetsund . . . . .	13	110	24	443	105	87	141	144	309	203	127	25	156	422
Finse . . . . .	344	268	355	112	263	418	472	302	624	128	442	306	471	91
Fjøsanger . . . . .	528	452	540	72	447	602	656	486	808	313	626	490	655	93
Flaa . . . . .	194	118	205	262	113	268	322	152	474	22	292	156	320	241
Fleskhus (hp.) . . . . .	656	743	644	1076	738	582	528	777	731	836	549	658	578	1055
Flisen . . . . .	103	231	96	564	226	34	20	265	272	323	90	146	119	543
Floren . . . . .	612	700	601	1033	695	538	484	734	688	793	506	615	535	1012
Fossum (hp.) . . . . .	688	776	677	1109	771	614	561	810	764	868	582	691	611	1088
Fredrikshald . . . . .	178	218	190	551	213	252	306	252	458	310	277	141	305	530
Fredrikstad . . . . .	136	175	148	508	170	210	264	209	416	268	234	98	263	488
Frogner . . . . .	30	111	41	444	106	104	153	145	292	204	110	26	139	423
Galterud . . . . .	50	173	39	506	168	24	78	207	330	266	148	88	176	485
Garnes . . . . .	505	429	516	49	424	579	633	463	785	289	603	467	632	70
Gautestad . . . . .	127	166	138	499	161	201	255	200	407	259	225	89	253	478
Gjeilo . . . . .	295	218	306	161	213	369	422	252	575	79	393	257	421	141
Gjøvik . . . . .	166	43	177	422	56	240	294	9	446	182	264	128	292	402
Gol . . . . .	244	168	256	212	163	218	372	202	524	29	342	206	371	191
Gran . . . . .	110	14	121	366	8	184	237	47	389	126	208	72	236	346
Granli . . . . .	65	188	53	521	183	23	77	222	329	280	147	103	175	500



	Byafossen	Bækkelaget	Bøn	Bøverbru	Charlottenberg grænse	Charlottenlund (hp.)	Dal	Dale	Dilling	Disenaen	Dombaas	Dovre	Døle (hp.)	Eidet
Byafossen . . . . .	-	696	630	802	664	125	635	1117	757	654	782	770	818	249
Bækkelaget . . . . .	696	-	66	114	139	570	61	429	62	77	347	335	122	446
Bøn . . . . .	630	66	-	173	156	504	5	488	128	93	281	269	188	380
Bøverbru . . . . .	802	114	173	-	246	677	168	420	176	184	454	441	237	553
Charlottenberg grænse . .	664	139	156	246	-	538	151	561	201	63	379	367	262	414
Charlot.lund (hp.) . . . . .	125	570	504	677	538	-	509	992	632	529	657	645	693	124
Dal . . . . .	635	61	5	168	151	509	-	482	123	88	286	274	183	385
Dale . . . . .	1117	429	488	420	561	992	482	-	491	498	768	756	551	868
Dilling . . . . .	757	62	128	176	201	632	123	491	-	138	408	396	61	508
Disenaen . . . . .	654	77	93	184	63	529	88	498	138	-	370	358	199	405
Dombaas . . . . .	782	347	281	454	379	657	286	768	408	370	-	12	469	533
Dovre . . . . .	770	335	269	441	367	645	274	756	396	358	12	-	457	521
Døle (hp.) . . . . .	818	122	188	237	262	693	183	551	61	199	469	457	-	569
Eidet . . . . .	249	446	380	553	414	124	385	868	508	405	533	521	569	-
Eidsberg . . . . .	760	65	131	179	204	635	126	494	80	142	412	399	53	511
Eidsvold . . . . .	624	71	5	178	161	499	10	493	133	99	276	263	194	375
Eidum (hp.) . . . . .	103	601	535	708	569	31	540	1023	663	560	688	676	724	155
Eina . . . . .	793	105	163	10	237	667	158	411	166	174	444	432	227	543
Elverum . . . . .	533	162	96	269	130	408	101	584	224	121	249	237	285	284
Espeland (sp.) . . . . .	1163	475	534	466	607	1038	529	46	537	544	814	802	597	914
Espen . . . . .	595	101	35	208	191	469	40	522	162	128	246	234	223	346
Evanger . . . . .	1096	407	466	399	539	970	461	22	469	477	747	734	530	846
Faaberg . . . . .	631	195	129	302	228	506	134	617	257	218	151	139	318	382
Fetsund . . . . .	679	33	49	140	107	551	44	454	94	44	330	318	155	430
Finse . . . . .	994	306	364	297	438	868	359	123	367	375	645	633	428	745
Fjøsanger . . . . .	1178	490	549	481	622	1053	544	61	552	559	829	817	612	929
Flaa . . . . .	844	156	214	147	288	718	209	273	217	225	495	483	278	595
Fleskhus (hp.) . . . . .	30	666	600	773	634	96	605	1087	727	625	753	740	788	219
Flisen . . . . .	578	153	141	260	86	452	146	575	215	76	293	281	276	328
Floren . . . . .	125	623	557	729	591	52	562	1044	684	581	709	697	745	176
Fossum (hp.) . . . . .	3	698	632	805	666	128	637	1120	760	657	785	773	821	252
Fredrikshald . . . . .	828	133	199	247	272	703	194	562	71	210	480	467	11	579
Fredrikstad . . . . .	786	91	157	205	230	661	151	520	29	167	437	425	32	537
Frogner . . . . .	662	34	32	141	124	537	27	455	95	61	313	301	156	413
Galterud . . . . .	635	96	112	203	44	510	107	517	157	19	351	339	218	386
Garnes . . . . .	1155	467	525	438	599	1030	520	38	528	536	806	794	589	906
Gautestad . . . . .	777	81	147	196	221	651	142	510	64	158	428	416	37	527
Gjeilo . . . . .	945	256	315	248	388	819	310	173	318	326	596	584	379	695
Gjøvik . . . . .	816	128	186	21	260	690	181	434	189	197	467	455	250	566
Gol . . . . .	894	206	265	198	338	769	260	223	268	276	545	533	329	645
Gran . . . . .	760	71	130	43	203	634	125	377	133	141	411	398	194	510
Granli . . . . .	634	110	127	217	29	501	122	532	172	33	350	338	233	385

	Eidsberg	Eidsvold	Eidum (hp.)	Eina	Elverum	Espeland (sp.)	Espen	Evanger	Faaberg	Fetsund	Finse	Fjøsanger	Flaa	Fleskhus (hp.)
Byafossen . . . . .	760	624	103	793	533	1163	595	1096	631	679	994	1178	844	30
Bækkelaget . . . . .	65	71	601	105	162	475	101	407	195	33	306	490	156	666
Bøn . . . . .	131	5	535	163	96	534	35	466	129	49	364	549	214	600
Bøverbru . . . . .	179	178	708	10	269	466	208	399	302	140	297	481	147	773
Charlottenberg grænse . .	204	161	569	237	130	607	191	539	228	107	438	622	288	634
Charlot.lund (hp.) . . . . .	635	499	31	667	408	1038	469	970	506	554	868	1053	718	96
Dal . . . . .	126	10	540	158	101	529	40	461	134	44	359	544	209	605
Dale . . . . .	494	493	1023	411	584	46	522	22	617	454	123	61	273	1087
Dilling . . . . .	80	133	663	166	224	537	162	469	257	94	367	552	217	727
Disenaen . . . . .	142	99	560	174	121	544	128	477	218	44	375	559	225	625
Dombaas . . . . .	412	276	688	444	249	814	246	747	151	330	645	829	495	753
Dovre . . . . .	399	263	676	432	237	802	234	734	139	318	633	817	483	740
Døle (hp.) . . . . .	53	194	724	227	285	597	223	530	318	155	428	612	278	788
Eidet . . . . .	511	375	155	543	284	914	346	846	382	430	745	929	595	219
Eidsberg . . . . .	-	136	666	169	227	540	166	472	260	98	371	555	221	731
Eidsvold . . . . .	136	-	530	168	91	539	29	471	124	55	370	554	220	595
Eidum (hp.) . . . . .	666	530	-	698	439	1069	501	1001	537	585	900	1084	750	74
Eina . . . . .	169	168	698	-	259	457	198	389	293	130	288	472	137	763
Elverum . . . . .	227	91	439	259	-	630	61	562	98	146	460	645	310	504
Espeland (sp.) . . . . .	540	539	1069	457	630	-	568	68	663	500	169	15	319	1133
Espen . . . . .	166	29	501	198	61	568	-	501	95	84	399	583	249	565
Evanger . . . . .	472	471	1001	389	562	68	501	-	595	433	102	83	252	1066
Faaberg . . . . .	260	124	537	293	98	663	95	595	-	179	494	678	344	601
Fetsund . . . . .	98	55	585	130	146	500	84	433	179	-	331	515	181	649
Finse . . . . .	371	370	900	288	460	169	399	102	494	331	-	184	150	964
Fjøsanger . . . . .	555	554	1084	472	645	15	583	83	678	515	184	-	334	1148
Flaa . . . . .	221	220	750	137	310	319	249	252	344	181	150	334	-	814
Fleskhus (hp.) . . . . .	731	595	74	763	504	1133	565	1066	601	649	964	1148	814	-
Flisen . . . . .	218	135	484	250	44	621	106	553	142	121	452	636	302	548
Floren . . . . .	687	551	21	720	460	1090	522	1022	558	606	921	1105	771	95
Fossum (hp.) . . . . .	763	627	106	795	536	1166	598	1098	634	682	997	1181	847	33
Fredrikshald . . . . .	63	204	734	238	295	608	234	540	328	166	439	623	289	799
Fredrikstad . . . . .	51	162	692	195	253	566	191	498	286	123	396	581	246	756
Frogner . . . . .	98	38	568	131	129	501	67	434	162	17	332	516	182	632
Galterud . . . . .	161	118	541	193	102	563	147	496	200	63	394	578	244	606
Garnes . . . . .	532	531	1061	449	622	8	560	59	655	492	161	23	311	1125
Gautestad . . . . .	16	152	682	186	243	556	182	489	277	114	387	571	237	747
Gjeilo . . . . .	321	320	850	238	411	219	350	151	444	282	49	234	101	915
Gjøvik . . . . .	192	191	721	23	282	480	221	412	316	153	310	495	160	786
Gol . . . . .	271	270	800	188	361	269	299	201	394	231	100	284	50	864
Gran . . . . .	136	135	665	33	226	424	165	356	259	97	254	439	104	730
Granli . . . . .	175	132	540	207	101	578	162	510	199	78	409	593	259	605



	Flisen	Floren	Fossum (hp.)	Fredrikshald	Fredrikstad	Frogner	Galterud	Garnes	Gautestad	Gjeilo	Gjøvik	Gol	Gran	Granli
Byafossen . . . . .	578	125	3	828	786	662	635	1155	777	945	816	894	760	634
Bækkelaget . . . . .	153	623	698	133	91	34	96	467	81	256	128	206	71	110
Bøn . . . . .	141	557	632	199	157	32	112	525	147	315	186	265	130	127
Bøverbru . . . . .	260	729	805	247	205	141	203	458	196	248	21	198	43	217
Charlottenberg grænse . .	86	591	666	272	230	124	44	599	221	388	260	338	203	29
Charlot.lund (hp.)	452	52	128	703	661	537	510	1030	651	819	690	769	634	509
Dal . . . . .	146	562	637	194	151	27	107	520	142	310	181	260	125	122
Dale . . . . .	575	1044	1120	562	520	455	517	38	510	173	434	223	377	532
Dilling . . . . .	215	684	760	71	29	95	157	528	64	318	189	268	133	172
Disenaen . . . . .	76	581	657	210	167	61	19	536	158	326	197	276	141	33
Dombaa . . . . .	293	709	785	480	437	313	351	806	428	596	467	545	411	350
Dovre . . . . .	281	697	773	467	425	301	339	794	416	584	455	533	398	338
Døle (hp.) . . . . .	276	745	821	11	32	156	218	589	37	379	250	329	194	233
Eidet . . . . .	328	176	252	579	537	413	386	906	527	695	566	645	510	385
Eidsberg . . . . .	218	687	763	63	51	98	161	532	16	321	192	271	136	175
Eidsvold . . . . .	135	551	627	204	162	38	118	531	152	320	191	270	135	132
Eidum (hp.) . . . . .	484	21	106	734	692	568	541	1061	682	850	721	800	665	540
Eina . . . . .	250	720	795	238	195	131	193	449	186	238	23	188	33	207
Elverum . . . . .	44	460	536	295	253	129	102	622	243	411	282	361	226	101
Espeland (sp.) . . . . .	621	1090	1166	608	566	501	563	8	556	219	480	269	424	578
Espen . . . . .	106	522	598	234	191	67	147	560	182	350	221	299	165	162
Evanger . . . . .	553	1022	1098	540	498	434	496	59	489	151	412	201	356	510
Faaberg . . . . .	142	558	634	328	286	162	200	655	277	444	316	394	259	199
Fetsund . . . . .	121	606	682	166	123	17	63	492	114	282	153	231	97	78
Finse . . . . .	452	921	997	439	396	332	394	161	387	49	310	100	254	409
Fjøsanger . . . . .	636	1105	1181	623	581	516	578	23	571	234	495	284	439	593
Flaa . . . . .	302	771	847	289	246	182	244	311	237	101	160	50	104	259
Fleskhus (hp.) . . . . .	548	95	33	799	756	632	606	1125	747	915	786	864	730	605
Flisen . . . . .	-	505	581	286	244	138	58	613	234	402	273	352	217	57
Floren . . . . .	505	-	127	755	713	589	562	1082	704	872	743	821	686	561
Fossum (hp.) . . . . .	581	127	-	831	789	665	638	1158	779	947	818	897	762	637
Fredrikshald . . . . .	286	755	831	-	42	167	229	600	47	389	260	339	204	243
Fredrikstad . . . . .	244	713	789	42	-	124	186	557	35	347	218	297	162	201
Frogner . . . . .	138	589	665	167	124	-	80	493	115	283	154	232	98	95
Galterud . . . . .	58	562	638	229	186	80	-	555	177	345	216	294	160	15
Garnes . . . . .	613	1082	1158	600	557	493	555	-	548	210	471	261	415	570
Gautestad . . . . .	234	704	779	47	35	115	177	548	-	338	209	287	153	191
Gjeilo . . . . .	402	872	947	389	347	283	345	210	338	-	261	50	205	359
Gjøvik . . . . .	273	743	818	260	218	154	216	471	209	261	-	211	56	230
Gol . . . . .	352	821	897	339	297	232	294	261	287	50	211	-	155	309
Gran . . . . .	217	686	762	204	162	98	160	415	153	205	56	155	-	174
Granli . . . . .	57	561	637	243	201	95	15	570	191	359	230	309	174	-

## 32 Avstande i Kristiania, Hamar, Trondhjem og Bergen Distrikt samt paa Hovedbanen.

	Greaaker	Grefsen	Grinder	Grindvoll	Grorud	Grove	Grua	Grundset	Gubberud (sp.)	Gudaaen	Gulsvik	Haagaar	Haga	Hakedal
Byafossen . . . . .	795	699	600	758	681	1063	745	528	570	139	833	789	678	724
Bækkelaget . . . . .	99	11	131	70	14	375	57	168	126	637	145	101	52	36
Bøn . . . . .	165	69	147	128	52	434	116	102	60	571	203	159	69	94
Bøverbru . . . . .	214	104	238	61	121	367	57	275	233	744	136	14	159	79
Charlottenberg grænse . .	239	143	63	202	125	507	189	136	167	605	276	233	87	168
Charlot.lund (hp.) . . . . .	670	573	475	632	556	938	620	402	445	67	707	663	553	598
Dal . . . . .	160	64	142	123	47	429	111	107	65	576	198	154	64	89
Dale . . . . .	528	418	552	360	436	54	372	590	547	1059	285	407	474	393
Dilling . . . . .	38	72	192	131	76	437	119	230	187	699	206	162	114	97
Disenaen . . . . .	176	80	54	139	63	445	127	126	153	596	214	170	24	105
Dombaas . . . . .	446	350	316	409	333	715	396	255	221	724	484	440	350	375
Dovre . . . . .	434	338	304	397	320	702	384	243	209	712	472	428	338	363
Døle (hp.) . . . . .	23	133	253	192	137	498	180	290	248	760	267	223	175	158
Eidet . . . . .	546	449	351	508	432	814	496	278	321	191	583	540	429	475
Eidsberg . . . . .	42	75	196	134	79	440	122	233	190	702	209	166	117	101
Eidsvold . . . . .	171	74	153	133	57	439	121	97	54	566	208	164	74	100
Eidum (hp.) . . . . .	701	604	506	663	587	969	651	433	476	36	738	694	584	630
Eina . . . . .	204	94	228	51	111	357	48	265	223	734	126	4	150	69
Elverum . . . . .	262	165	67	224	148	530	212	6	37	475	299	255	145	190
Espeland (sp.) . . . . .	574	465	598	405	482	100	418	636	593	1105	331	453	520	439
Espen . . . . .	200	104	129	163	86	469	150	67	25	537	238	194	104	129
Evanger . . . . .	507	397	531	338	414	32	350	568	526	1037	263	385	452	372
Faaberg . . . . .	295	199	165	258	181	563	245	103	70	573	332	289	199	224
Fetsund . . . . .	132	36	98	95	19	401	82	151	109	621	170	126	20	61
Finse . . . . .	405	295	429	236	313	69	249	466	424	936	161	284	351	270
Fjøsanger . . . . .	589	480	613	420	497	115	433	651	608	1120	346	468	535	454
Flaa . . . . .	255	145	279	86	163	220	99	316	274	786	11	133	201	120
Fleskhus (hp.) . . . . .	765	669	571	728	652	1034	715	498	540	110	803	759	649	694
Flisen . . . . .	253	156	23	215	139	521	203	50	81	519	290	247	101	182
Floren . . . . .	722	626	527	685	608	990	672	455	497	15	760	716	605	651
Fossum (hp.) . . . . .	798	701	603	760	684	1066	748	530	573	142	835	792	682	727
Fredrikshald . . . . .	33	143	264	202	147	508	190	301	259	770	277	234	185	169
Fredrikstad . . . . .	9	101	221	160	105	466	148	258	216	728	235	191	143	126
Frogner . . . . .	133	37	115	96	19	401	83	134	92	604	171	127	37	62
Galterud . . . . .	195	99	35	158	81	463	145	103	139	577	233	189	43	124
Garnes . . . . .	566	456	590	397	474	92	410	627	585	1097	322	445	512	431
Gautestad . . . . .	26	92	212	151	95	456	138	249	207	718	226	182	134	117
Gjeilo . . . . .	356	246	380	187	263	119	199	417	375	886	112	234	301	221
Gjøvik . . . . .	227	117	251	74	134	380	70	288	246	757	149	27	173	92
Gol . . . . .	306	196	329	137	213	169	149	367	324	836	62	184	251	170
Gran . . . . .	171	61	195	18	78	324	14	232	190	701	93	29	116	36
Granli . . . . .	210	113	34	172	96	478	160	107	138	576	247	204	58	139



	Hallingskeid	Hamar	Hanestad	Harborg (sp.)	Harestuen	Harpefoss	Hasleno	Hauersæter	Haugastøl	Haukeland	Hegre	Heia (sp.)	Heimdal	Heldal (sp.)
Byafossen . . . . .	1015	566	407	275	736	699	572	642	967	1166	109	765	141	1171
Bækkelaget . . . . .	327	130	289	420	48	264	159	53	279	478	607	70	554	483
Bøn . . . . .	385	64	223	354	106	198	135	13	338	537	541	136	488	541
Bøverbru . . . . .	318	237	396	527	67	371	266	160	271	469	714	184	661	474
Charlottenberg grænse . .	458	162	257	389	180	296	91	143	411	610	576	209	522	615
Charlot.lund (hp.)	889	440	281	150	610	574	446	517	842	1041	37	640	16	1045
Dal . . . . .	380	69	228	360	101	203	140	8	333	531	547	130	493	536
Dale . . . . .	102	552	710	842	381	685	580	475	150	49	1029	499	976	54
Dilling . . . . .	388	192	350	482	109	325	221	115	341	540	669	75	616	544
Disenaalen . . . . .	396	153	247	379	117	287	82	81	349	547	566	146	513	552
Dombaas . . . . .	666	217	376	507	387	83	288	293	619	817	694	416	641	822
Dovre . . . . .	654	205	363	495	375	71	276	281	606	805	682	404	629	810
Døle (hp.) . . . . .	449	252	411	543	170	386	281	176	402	600	730	48	677	605
Eidet . . . . .	765	316	158	26	487	450	323	393	718	917	161	516	108	922
Eidsberg . . . . .	391	195	354	485	113	329	224	118	344	543	672	5	619	548
Eidsvold . . . . .	390	59	217	349	112	192	130	18	343	542	536	141	483	546
Eidum (hp.) . . . . .	920	471	313	181	642	605	478	548	873	1072	6	671	47	1076
Eina . . . . .	308	227	386	518	57	361	256	151	261	460	705	174	651	464
Elverum . . . . .	481	32	127	258	202	166	39	109	434	633	445	232	392	637
Espeland (sp.) . . . . .	149	598	756	888	427	731	626	521	196	3	1075	545	1022	8
Espen . . . . .	420	29	188	320	141	163	100	47	372	571	507	170	454	576
Evanger . . . . .	81	530	689	820	360	664	559	453	128	71	1007	477	954	75
Faaberg . . . . .	514	65	224	356	236	68	136	142	467	666	543	265	490	671
Fetsund . . . . .	352	113	272	404	73	247	126	37	305	503	591	102	538	508
Finse . . . . .	21	428	587	719	258	562	457	352	27	172	906	376	853	177
Fjøsanger . . . . .	164	613	771	903	442	746	642	536	211	12	1090	560	1037	7
Flaa . . . . .	171	278	437	569	108	412	307	202	124	322	756	225	703	327
Fleskhus (hp.) . . . . .	985	536	377	245	706	670	543	612	938	1136	80	735	112	1141
Flisen . . . . .	472	77	171	303	194	210	6	157	425	624	489	223	436	629
Floren . . . . .	942	493	334	202	663	626	499	569	894	1093	15	692	68	1098
Fossum (hp.) . . . . .	1017	568	410	278	739	702	575	645	970	1169	112	768	144	1174
Fredrikshald . . . . .	459	263	422	553	181	397	292	186	412	611	740	59	687	616
Fredrikstad . . . . .	417	221	379	511	138	354	249	144	370	569	698	47	645	573
Frogner . . . . .	353	96	255	387	74	230	143	20	305	504	574	103	521	509
Galterud . . . . .	415	134	228	360	136	268	63	100	367	566	547	165	494	571
Garnes . . . . .	140	589	748	880	419	723	618	513	188	11	1067	537	1014	16
Gautestad . . . . .	408	211	370	502	129	345	240	134	360	559	689	11	635	564
Gjeilo . . . . .	70	379	538	669	209	513	408	302	23	222	856	326	803	226
Gjøvik . . . . .	331	250	409	541	80	384	279	173	284	483	728	197	674	487
Gol . . . . .	120	329	487	619	158	462	358	252	73	272	806	276	753	277
Gran . . . . .	275	194	353	484	24	328	223	117	228	426	671	141	618	431
Granli . . . . .	429	133	227	359	151	267	62	114	382	581	546	180	493	585

	Hell	Heradsbygden	Hjellum	Hol	Holtaalen	Hommelvik	Hop	Hovind	Hunder	Hundorp	Hval	Hønefoss	Hørsand	Hseng
Byafossen . . . . .	99	542	561	933	238	107	1176	175	636	692	777	781	553	557
Bækkelaget . . . . .	597	171	135	245	458	588	488	521	201	256	89	93	142	139
Bøn . . . . .	531	105	69	304	392	522	546	455	135	190	148	152	76	73
Bøverbru . . . . .	704	278	242	237	565	695	479	628	307	363	81	85	249	246
Charlottenberg grænse . .	565	121	158	377	426	557	620	489	233	289	221	225	150	153
Charlot.lund (hp.) . . . . .	27	417	435	808	112	18	1051	49	511	566	652	656	428	431
Dal . . . . .	536	111	74	299	397	527	541	460	140	195	143	147	81	78
Dale . . . . .	1018	593	556	184	879	1010	59	942	622	678	340	336	564	561
Dilling . . . . .	658	233	196	307	519	650	549	582	262	318	151	155	204	201
Disenaalen . . . . .	555	112	148	315	416	547	557	479	224	279	159	163	141	144
Dombaas . . . . .	684	258	221	585	545	675	827	608	146	91	428	433	229	226
Dovre . . . . .	671	246	209	572	532	663	815	595	134	78	416	420	217	214
Døle (hp.) . . . . .	719	294	257	368	580	711	610	643	323	379	212	216	265	261
Eidet . . . . .	150	293	312	684	11	142	927	75	387	443	528	532	304	307
Eidsberg . . . . .	662	236	199	310	522	653	553	586	265	321	154	158	207	204
Eidsvold . . . . .	526	100	63	309	386	517	552	450	129	185	153	157	71	68
Eidum (hp.) . . . . .	5	449	467	839	144	13	1082	80	542	597	683	687	459	462
Eina . . . . .	694	269	232	227	554	686	470	618	297	353	71	75	239	236
Elverum . . . . .	435	9	27	400	296	426	643	359	103	158	244	248	20	23
Espeland (sp.) . . . . .	1064	639	602	230	925	1056	13	988	668	724	386	382	610	607
Espen . . . . .	496	71	34	339	357	488	581	420	100	155	182	187	42	38
Evanger . . . . .	997	571	535	162	858	988	80	921	600	656	318	314	542	539
Faaberg . . . . .	532	107	70	433	393	524	676	456	5	61	277	281	78	74
Fetsund . . . . .	580	155	118	271	441	572	513	504	184	240	114	119	126	122
Finse . . . . .	895	470	433	61	756	887	182	819	499	555	217	213	441	437
Fjøsanger . . . . .	1079	654	617	245	940	1071	2	1003	683	739	401	397	625	622
Flaa . . . . .	745	320	283	90	606	737	332	669	349	404	67	62	291	287
Fleskhus (hp.) . . . . .	69	513	531	904	208	77	1146	145	606	662	748	752	524	527
Flisen . . . . .	479	35	72	391	340	470	634	403	147	203	235	239	64	68
Floren . . . . .	26	469	488	860	165	34	1103	102	563	619	704	708	480	484
Fossum (hp.) . . . . .	102	546	564	936	241	110	1179	177	639	695	780	784	556	559
Fredrikshald . . . . .	730	304	268	378	591	721	621	654	333	389	222	226	275	272
Fredrikstad . . . . .	687	262	225	336	548	679	578	611	291	347	180	184	233	230
Frogner . . . . .	563	138	101	271	424	555	514	487	167	223	115	119	109	105
Galterud . . . . .	536	93	130	333	397	528	576	461	205	260	177	181	122	125
Garnes . . . . .	1056	631	594	222	917	1048	21	980	660	716	378	374	602	598
Gantestad . . . . .	678	253	216	326	539	670	569	602	282	337	170	174	223	220
Gjeilo . . . . .	846	420	384	11	707	837	231	770	450	505	167	163	391	388
Gjøvik . . . . .	717	292	255	250	578	708	492	641	321	376	94	98	262	259
Gol . . . . .	795	370	333	39	656	787	282	720	399	455	117	113	341	338
Gran . . . . .	661	235	199	194	522	652	436	585	264	320	38	42	206	203
Granli . . . . .	535	92	129	348	396	527	591	460	204	259	192	196	121	124



	Ise	Jaren	Jensaas (hp.)	Jensvold	Jesnes	Jesseim	Jevnaker	Jønna	Kambo (hp.)	Kirkeneer	Kjelsaas	Kløften	Knapstad (sp.)	Kolbu
Byafossen . . . . .	789	764	254	279	573	647	768	547	746	595	702	655	734	808
Bækkelaget . . . . .	93	76	442	416	137	48	80	176	50	136	14	40	38	119
Bøn . . . . .	159	134	376	350	71	18	139	110	116	153	73	26	104	178
Bøverbru . . . . .	207	39	549	523	244	155	72	283	164	243	100	147	152	5
Charlottenberg grænse . .	232	208	410	384	169	138	212	117	190	69	146	130	177	251
Charlot.lund (hp.)	663	638	128	154	447	522	643	421	620	469	577	530	608	682
Dal . . . . .	154	129	381	355	76	13	134	115	111	148	67	21	99	173
Dale . . . . .	522	382	863	838	559	470	349	597	479	558	415	462	467	426
Dilling . . . . .	52	137	503	478	199	110	142	237	12	198	76	102	59	181
Disenaen . . . . .	170	145	400	375	160	76	150	107	127	59	83	68	115	189
Dombaas . . . . .	440	415	529	503	210	298	420	263	397	310	353	307	385	459
Dovre . . . . .	428	403	516	491	198	286	407	250	385	298	341	294	373	447
Døle (hp.) . . . . .	25	198	564	539	259	171	203	298	72	259	136	163	80	242
Eidet . . . . .	539	515	5	30	323	398	519	297	496	346	453	406	484	558
Eidsberg . . . . .	28	141	507	481	202	113	145	241	74	201	79	105	27	184
Eidsvold . . . . .	164	139	370	345	66	23	144	105	121	152	78	31	109	183
Eidum (hp.) . . . . .	694	669	160	185	478	553	674	453	651	501	608	561	639	713
Eina . . . . .	198	29	539	513	234	145	62	273	155	233	91	137	143	15
Elverum . . . . .	255	230	280	254	39	114	235	14	212	61	169	122	200	274
Espeland (sp.) . . . . .	568	428	909	884	605	516	395	643	525	604	461	508	513	472
Espen . . . . .	194	169	341	315	36	52	174	75	151	123	107	61	139	213
Evanger . . . . .	500	360	842	816	537	448	327	576	457	536	393	440	445	404
Faaberg . . . . .	288	264	377	352	58	147	268	111	246	159	202	155	233	307
Fetsund . . . . .	126	101	425	400	120	32	106	151	83	104	39	24	71	145
Finse . . . . .	399	259	740	715	435	347	226	474	356	435	292	338	344	302
Fjøsanger . . . . .	583	443	924	899	620	531	410	658	540	619	476	523	528	487
Flaa . . . . .	249	108	590	564	285	197	75	324	206	285	142	188	194	152
Fleskhus (hp.) . . . . .	759	734	224	250	543	617	739	517	716	565	672	626	704	778
Flisen . . . . .	246	222	324	298	84	152	226	31	203	17	160	144	191	265
Floren . . . . .	715	691	181	206	499	574	695	474	673	521	629	582	661	735
Fossum (hp.) . . . . .	791	767	257	282	575	650	771	550	748	598	705	658	736	810
Fredrikshald . . . . .	35	209	575	549	270	181	213	309	83	269	147	173	90	252
Fredrikstad . . . . .	23	166	532	507	227	139	171	266	40	227	105	131	78	210
Frogner . . . . .	127	102	408	383	103	15	106	142	84	121	40	7	72	146
Galterud . . . . .	189	164	381	356	141	95	168	89	146	41	102	86	134	208
Garnes . . . . .	560	420	901	876	596	508	387	635	517	596	453	500	505	463
Gautestad . . . . .	12	157	523	497	218	129	161	257	76	217	95	121	43	201
Gjeilo . . . . .	349	209	691	665	386	297	176	425	307	385	242	289	294	253
Gjøvik . . . . .	221	52	562	536	257	168	85	296	178	256	114	160	166	26
Gol . . . . .	299	159	640	615	336	247	126	374	256	335	192	239	244	203
Gran . . . . .	164	4	506	480	201	112	29	240	121	200	57	104	109	48
Granli . . . . .	203	178	380	355	140	109	183	88	160	40	117	101	148	222

	Kongsvinger	Koppang	Kopperaaen (hp.)	Kornsjø	Kotøien	Kraakstad	Kraby	Kristiania Ø.	Krohstad	Kullebunden (sp.)	Kvaal	Kvam	Lademoen (sp.)	Langtøt
Byafossen . . . . .	627	445	156	861	200	722	815	692	1181	705	157	716	129	229
Bækkelaget . . . . .	103	251	654	165	495	26	127	4	493	9	538	280	566	467
Bøn . . . . .	120	185	588	231	429	92	185	62	552	75	472	214	500	401
Bøverbru . . . . .	210	357	760	280	602	141	12	111	485	123	645	387	673	574
Charlottenberg grænse . .	36	219	622	305	463	166	258	136	625	149	506	313	534	435
Charlotlund (hp.) . . . . .	502	320	83	736	75	596	689	566	1056	579	32	590	4	103
Dal . . . . .	115	190	593	226	434	87	180	57	547	70	477	219	505	406
Dale . . . . .	525	672	1075	594	917	455	433	425	64	438	960	702	988	888
Dilling . . . . .	165	312	715	104	557	47	188	65	555	52	600	342	628	528
Disenaen . . . . .	27	209	612	242	454	103	196	73	563	86	497	303	525	425
Dombaas . . . . .	343	337	740	512	582	373	466	343	833	356	625	66	653	554
Dovre . . . . .	331	325	728	500	570	361	454	331	820	344	613	54	641	541
Døle (hp.) . . . . .	226	373	776	43	618	91	249	126	616	113	661	403	689	589
Eidet . . . . .	378	196	207	612	49	473	565	443	932	455	92	467	120	21
Eidsberg . . . . .	168	315	718	96	560	39	191	69	558	56	603	345	631	532
Eidsvold . . . . .	125	179	582	237	424	98	190	68	557	80	467	209	495	396
Eidum (hp.) . . . . .	533	351	52	767	106	628	720	598	1087	610	63	622	35	134
Eina . . . . .	201	348	751	270	592	131	22	101	475	114	635	377	663	564
Elverum . . . . .	94	88	491	328	333	188	281	158	648	171	376	182	404	305
Espeland (sp.) . . . . .	571	718	1121	640	963	501	479	471	18	484	1006	748	1034	935
Espen . . . . .	155	150	553	266	394	127	220	97	587	110	438	180	465	366
Evanger . . . . .	503	650	1053	573	895	434	411	404	86	417	938	680	966	867
Faaberg . . . . .	192	186	589	361	431	222	314	192	681	205	474	85	502	402
Fetsund . . . . .	71	234	637	198	479	59	152	29	519	42	522	264	550	450
Finse . . . . .	402	549	952	471	794	332	309	302	188	315	837	579	865	765
Fjøsanger . . . . .	586	733	1136	655	978	516	494	486	3	499	1021	763	1049	949
Flaa . . . . .	252	399	802	321	643	182	159	152	338	165	686	429	714	615
Fleskhus (hp.) . . . . .	598	415	126	831	171	692	785	662	1152	675	128	686	100	199
Flisen . . . . .	50	133	535	319	377	180	272	150	639	162	420	227	448	349
Floren . . . . .	554	372	31	788	127	649	742	619	1108	632	84	643	56	156
Fossum (hp) . . . . .	631	448	158	864	203	725	817	695	1184	707	160	719	132	231
Fredrikshald . . . . .	236	383	786	32	628	102	259	137	626	124	671	413	699	600
Fredrikstad . . . . .	194	341	744	75	586	76	217	94	584	81	629	371	657	557
Frogner . . . . .	88	217	620	199	462	60	153	30	519	43	505	247	533	433
Galterud . . . . .	8	190	593	261	435	122	215	92	582	105	478	285	506	406
Garnes . . . . .	563	710	1113	632	955	493	470	463	27	476	998	740	1026	926
Gautestad . . . . .	185	332	735	80	576	55	208	85	575	72	619	361	647	548
Gjeilo . . . . .	352	500	903	422	744	283	260	253	237	266	787	529	815	716
Gjøvik . . . . .	224	371	774	293	615	154	33	124	498	137	658	400	686	587
Gol . . . . .	302	449	852	372	694	232	210	202	287	215	737	479	765	666
Gran . . . . .	167	314	717	237	559	98	55	68	442	81	602	344	630	531
Granli . . . . .	7	189	592	276	434	137	229	107	596	119	477	284	505	405



	Langstein	Leangen	Leirsund	Lena	Ler	Levanger	Lillelvedal	Lillehammer	Lillestrøm	Liødden	Lisleby (hp.)	Ljøan	Losna	Lundemo
Byafossen . . . . .	80	127	665	813	162	46	368	624	671	871	789	700	663	168
Bækkelaget . . . . .	616	569	30	124	533	649	328	188	25	182	94	4	228	528
Bøn . . . . .	550	503	36	183	467	583	262	122	41	241	160	70	162	462
Bøverbru . . . . .	723	676	137	10	640	756	435	295	132	174	208	118	335	635
Charlottenberg grænse . .	584	537	120	256	502	617	296	220	115	314	233	143	260	496
Charlot.lund (hp.)	46	2	540	687	37	79	242	498	545	745	664	574	538	42
Dal . . . . .	555	508	31	178	472	588	267	127	36	236	155	65	167	467
Dale . . . . .	1037	990	452	431	955	1071	750	609	446	247	523	433	649	949
Dilling . . . . .	677	630	92	186	595	711	390	250	86	244	32	58	289	589
Disenaen . . . . .	574	527	58	194	492	608	286	211	52	252	171	81	251	486
Dombaas . . . . .	703	655	316	464	620	736	415	159	322	522	441	351	119	615
Dovre . . . . .	690	643	304	452	608	724	403	147	310	510	428	338	107	602
Døle (hp.) . . . . .	738	691	153	247	656	772	450	310	147	305	29	118	350	650
Eidet . . . . .	169	122	416	563	87	203	118	374	422	621	540	450	414	81
Eidsberg . . . . .	681	633	95	189	598	714	393	253	90	247	48	61	293	593
Eidsvold . . . . .	545	497	41	188	462	578	257	117	47	246	165	75	157	456
Eidum (hp.) . . . . .	24	33	571	718	68	57	273	529	577	776	695	605	569	74
Eina . . . . .	713	666	128	20	631	746	425	285	122	164	198	109	325	625
Elverum . . . . .	454	406	132	279	371	487	166	90	137	337	256	166	130	366
Espeland (sp.) . . . . .	1083	1036	498	477	1001	1117	796	656	492	293	569	479	695	995
Espen . . . . .	515	468	70	218	433	548	227	87	76	276	195	105	127	427
Evanger . . . . .	1016	969	430	409	933	1049	728	588	425	225	501	411	628	928
Faaberg . . . . .	551	504	165	312	469	585	263	8	171	370	289	199	32	463
Fetsund . . . . .	599	552	14	150	517	633	311	171	8	208	127	37	211	511
Finse . . . . .	914	867	329	307	832	948	626	486	323	123	400	310	526	826
Fjøsanger . . . . .	1098	1051	513	492	1016	1132	811	671	507	308	584	494	710	1010
Flaa . . . . .	764	717	179	157	682	797	476	336	173	27	250	160	376	676
Fleskhus (hp.) . . . . .	50	97	635	783	132	17	338	594	641	841	760	670	634	138
Flisen . . . . .	498	451	134	270	415	531	210	135	129	328	247	157	174	410
Floren . . . . .	45	54	592	740	89	78	295	550	598	798	716	626	591	95
Fossum (hp.) . . . . .	83	130	668	815	165	49	370	626	674	873	792	702	666	171
Fredrikshald . . . . .	749	702	163	257	666	782	461	321	158	315	39	129	361	661
Fredrikstad . . . . .	706	659	121	215	624	740	418	278	115	273	3	87	318	618
Frogner . . . . .	582	535	3	151	500	616	294	154	9	209	127	38	194	494
Galterud . . . . .	555	508	77	213	473	589	268	192	71	271	190	100	232	467
Garnes . . . . .	1075	1028	490	468	993	1109	787	647	484	284	561	471	687	987
Gautestad . . . . .	697	650	112	206	615	730	409	269	106	264	32	77	309	609
Gjeilo . . . . .	865	818	279	258	782	898	577	437	274	74	350	260	477	777
Gjøvik . . . . .	736	689	150	31	654	769	448	308	145	187	221	131	348	648
Gol . . . . .	814	767	229	208	732	848	527	387	223	24	300	210	427	726
Gran . . . . .	681	633	94	53	597	713	392	252	89	131	165	75	292	592
Granli . . . . .	554	507	91	227	472	588	267	191	86	285	204	114	231	466

	Lunner	Løiten	Lørenskog	Magnor	Malvik	Matrand	Melhus	Meraker	Midsand (hp.)	Midskogen (sp.)	Minde	Minne	Mjølfjell	Moelven
Byafossen . . . . .	753	548	678	660	116	649	151	148	112	539	1180	617	1046	595
Bækkelaget . . . . .	65	148	18	136	580	125	545	646	584	157	492	79	358	160
Bøn . . . . .	123	82	48	153	514	142	479	580	518	91	551	13	416	94
Bøverbru . . . . .	50	254	125	243	687	232	652	753	691	264	484	186	349	267
Charlottenberg grænse . .	197	145	122	3	548	14	513	614	552	136	624	169	490	192
Charlot.lund (hp.)	628	423	552	535	10	524	25	76	14	413	1055	491	921	470
Dal . . . . .	118	87	43	148	519	137	484	585	523	96	545	18	411	99
Dale . . . . .	371	569	439	558	1002	547	967	1068	1005	579	63	501	71	581
Dilling . . . . .	126	209	79	198	642	187	607	708	645	218	554	141	420	221
Disenaen . . . . .	134	136	59	59	538	48	503	605	542	126	562	107	427	183
Dombaas . . . . .	404	234	329	376	667	365	632	733	671	244	831	268	697	187
Dovre . . . . .	392	222	317	364	655	353	620	721	658	231	819	255	685	175
Døle (hp.) . . . . .	187	270	140	259	702	248	667	769	706	279	614	201	480	282
Eidet . . . . .	504	299	428	411	134	400	99	200	137	289	931	367	797	346
Eidsberg . . . . .	130	212	83	201	645	190	610	711	649	222	557	144	423	225
Eidsvold . . . . .	129	76	53	158	509	147	474	575	513	86	556	8	422	88
Eidum (hp.) . . . . .	659	454	583	566	21	555	56	45	18	444	1086	522	952	501
Eina . . . . .	40	245	115	233	677	223	642	743	681	254	474	176	340	257
Elverum . . . . .	220	15	144	127	418	116	383	484	422	5	647	83	513	62
Espeland (sp.) . . . . .	417	615	485	604	1048	593	1013	1114	1051	624	17	547	117	627
Espen . . . . .	158	47	83	188	479	177	444	546	483	56	585	22	451	59
Evanger . . . . .	349	547	418	536	980	525	945	1046	984	557	85	479	49	560
Faaberg . . . . .	253	83	178	225	515	214	480	582	519	92	680	116	546	36
Fetsund . . . . .	90	131	15	103	563	93	528	630	567	140	517	63	383	143
Finse . . . . .	248	446	316	435	878	424	843	945	882	455	186	377	52	458
Fjøsanger . . . . .	432	630	500	619	1063	608	1028	1129	1066	639	2	562	132	642
Flaa . . . . .	98	296	166	285	728	274	693	795	732	305	336	227	202	308
Fleskhus (hp.) . . . . .	723	518	648	631	86	620	121	119	82	509	1150	587	1016	566
Flisen . . . . .	211	59	135	83	462	72	427	528	466	50	638	128	504	106
Floren . . . . .	680	475	605	587	43	576	78	24	39	466	1107	543	973	522
Fossum (hp.) . . . . .	756	551	680	663	118	652	153	151	115	542	1183	619	1049	598
Fredrikshald . . . . .	198	280	151	269	713	258	678	779	717	290	625	212	491	293
Fredrikstad . . . . .	155	238	108	227	671	216	636	737	674	247	583	170	448	250
Frogner . . . . .	91	114	16	121	546	110	511	613	550	123	518	45	384	126
Galterud . . . . .	153	117	78	41	520	30	485	586	523	107	580	125	446	164
Garnes . . . . .	409	607	477	596	1039	585	1004	1106	1043	616	25	538	109	619
Gautestad . . . . .	146	229	99	217	661	206	626	727	665	238	573	160	439	241
Gjeilo . . . . .	198	397	267	385	829	374	794	895	833	406	236	328	101	409
Gjøvik . . . . .	63	268	138	256	700	245	665	766	704	277	497	199	363	280
Gol . . . . .	148	346	217	335	779	324	744	845	782	355	286	278	152	458
Gran . . . . .	7	211	82	200	644	189	609	710	648	221	440	143	306	224
Granli . . . . .	168	116	92	26	519	15	484	585	522	106	595	140	461	163



	Morskogen	Moss	Myrdal	Myre	Mysen	Navnaen	Nesbyen	Nesttun	Nittedal	Nor	Nordstrand (hp.)	Nygaard	Nypau	Nypladsen
Byafossen . . . . .	608	752	1028	672	756	590	877	1174	716	607	698	811	146	285
Bækkelaget . . . . .	88	56	340	236	60	141	189	486	28	124	3	123	550	410
Bøn . . . . .	22	122	398	170	126	153	248	545	87	140	69	182	484	344
Bøverbru . . . . .	195	171	331	343	174	248	181	478	86	231	117	17	657	517
Charlottenberg grænse . .	178	196	471	268	199	74	321	618	160	56	142	255	518	378
Charlot.lund (hp.)	482	627	902	546	630	464	752	1049	591	482	573	686	20	160
Dal . . . . .	27	117	393	175	121	153	243	540	81	135	63	177	489	349
Dale . . . . .	509	485	89	657	489	563	240	57	401	545	432	429	972	832
Dilling . . . . .	149	5	401	298	81	203	251	548	90	185	59	185	612	472
Disenaen . . . . .	115	133	409	259	137	64	259	556	97	47	79	193	508	369
Dombaas . . . . .	259	403	679	111	407	306	528	826	367	323	349	462	637	497
Dovre . . . . .	247	391	667	99	395	293	516	813	355	311	337	450	625	485
Døle (hp.) . . . . .	210	66	462	358	58	264	312	609	150	246	120	246	672	533
Eidet . . . . .	359	503	778	422	506	341	628	925	467	358	449	562	104	36
Eidsberg . . . . .	153	80	404	301	5	206	254	551	93	189	62	188	615	475
Eidsvold . . . . .	17	128	403	165	131	148	253	550	92	146	74	187	479	339
Eidum (hp.) . . . . .	514	658	933	577	661	496	783	1080	622	513	604	717	51	191
Eina . . . . .	185	161	321	333	165	238	171	468	77	221	107	18	647	507
Elverum . . . . .	74	219	494	138	222	57	344	641	183	74	165	278	388	248
Espeland (sp.) . . . . .	555	531	136	704	535	609	286	11	447	591	478	475	1018	878
Espen . . . . .	13	157	433	135	161	118	282	580	121	135	103	216	449	309
Evanger . . . . .	488	464	68	636	467	541	218	79	379	524	410	408	950	810
Faaberg . . . . .	108	252	527	41	255	154	377	674	216	172	198	311	485	346
Fetsund . . . . .	71	89	365	219	93	108	214	512	53	91	35	148	533	394
Finse . . . . .	386	362	34	534	366	439	117	180	278	422	308	306	848	709
Fjøsanger . . . . .	570	546	151	719	550	624	301	4	462	606	493	490	1033	893
Flaa . . . . .	236	212	184	384	216	289	33	331	128	272	158	156	698	558
Fleskhus (hp.) . . . . .	578	722	998	642	726	560	848	1145	686	578	668	781	116	256
Flisen . . . . .	119	210	485	183	213	12	335	632	174	30	156	269	432	292
Floren . . . . .	535	679	955	598	683	517	804	1101	643	534	625	738	73	212
Fossum (hp.) . . . . .	611	755	1030	674	758	593	880	1177	719	610	701	814	148	288
Fredrikshald . . . . .	221	76	472	369	68	274	322	619	161	257	130	256	683	543
Fredrikstad . . . . .	178	34	430	326	56	232	280	577	119	214	88	214	641	501
Frogner . . . . .	54	90	366	202	94	125	215	512	54	108	36	149	516	377
Galterud . . . . .	134	152	428	240	156	45	277	575	116	28	98	211	490	350
Garnes . . . . .	547	523	127	695	527	600	278	19	439	583	469	467	1009	870
Gautestad . . . . .	169	69	421	317	21	222	270	567	109	205	79	204	631	491
Gjeilo . . . . .	337	313	83	485	316	390	67	230	228	373	259	257	799	659
Gjøvik . . . . .	208	184	344	356	188	261	194	491	100	244	130	4	670	530
Gol . . . . .	286	263	133	435	266	340	17	280	178	322	209	206	749	609
Gran . . . . .	152	128	288	300	131	205	138	435	43	188	74	52	614	474
Granli . . . . .	149	167	442	239	170	44	292	589	131	27	113	226	489	349

## 40. Avstande i Kristiania, Hamar, Trondhjem og Bergen distrikt samt paa Hovedbanen.

	Onsø	Ophus	Oppegaard	Opset	Os	Otta	Ottestad	Præstebakke	Raade	Rakkestad	Ranheim	Rasten	Raufoss	Reime
Byafossen . . . . .	778	478	710	1034	307	737	573	851	769	770	123	468	804	1055
Bækkelaget . . . . .	83	218	15	346	388	301	123	155	73	75	573	228	115	366
Bøn . . . . .	149	152	80	404	322	235	57	221	139	141	507	162	174	425
Bøverbru . . . . .	197	324	129	337	495	408	230	269	188	189	680	335	9	358
Charlottenberg grænse . .	222	186	154	478	356	333	169	294	213	214	541	196	247	498
Charlot.lund (hp.) . . . .	653	353	585	909	182	611	447	725	643	645	3	342	678	929
Dal . . . . .	144	157	75	399	327	240	62	216	134	136	512	167	169	420
Dale . . . . .	512	639	444	83	810	723	545	584	502	504	994	649	422	63
Dilling . . . . .	21	279	47	407	450	363	185	93	12	70	634	289	177	428
Disenaen . . . . .	160	176	91	415	347	324	150	232	150	152	531	186	185	436
Dombaas . . . . .	430	304	361	685	475	46	224	502	420	422	659	314	455	706
Dovre . . . . .	417	292	349	673	463	34	212	489	408	409	647	302	443	694
Døle (hp.) . . . . .	40	340	108	468	511	423	245	33	49	43	695	350	238	489
Eidet . . . . .	529	229	461	785	58	487	323	601	520	521	126	219	554	805
Eidsberg . . . . .	59	282	50	411	453	366	188	85	69	10	637	292	180	431
Eidsvold . . . . .	154	146	86	410	317	230	52	226	145	146	501	156	179	430
Eidum (hp.) . . . . .	684	384	616	940	213	642	478	756	675	676	29	374	709	960
Eina . . . . .	187	315	119	328	486	398	220	260	178	179	670	325	11	348
Elverum . . . . .	245	55	177	501	226	203	39	317	235	237	411	66	270	521
Espeland (sp.) . . . . .	558	685	490	129	856	769	591	630	548	550	1040	695	468	109
Espen . . . . .	184	117	115	439	288	200	22	256	174	176	472	127	209	460
Evanger . . . . .	490	618	422	62	788	701	523	562	481	482	973	628	400	41
Faaberg . . . . .	278	153	210	534	324	106	72	350	269	270	508	163	303	554
Fetsund . . . . .	116	201	47	371	372	284	106	188	106	108	556	211	141	392
Finse . . . . .	389	516	320	40	687	599	421	461	379	381	871	526	298	61
Fjøsanger . . . . .	573	700	505	144	871	784	606	645	563	565	1055	710	483	124
Flaa . . . . .	239	366	170	190	537	449	271	311	229	231	721	376	148	211
Fleskhus (hp.) . . . . .	749	448	680	1004	277	707	543	821	739	741	93	438	774	1025
Flisen . . . . .	236	100	168	492	270	248	84	308	227	228	455	110	261	512
Floren . . . . .	705	405	637	961	234	664	500	777	696	697	50	395	731	982
Fossum (hp.) . . . . .	781	481	713	1037	310	739	575	853	772	773	126	471	806	1057
Fredrikshald . . . . .	50	350	118	479	521	434	256	22	60	53	706	361	248	499
Fredrikstad . . . . .	8	308	76	436	479	392	214	64	17	41	663	318	206	457
Frogner . . . . .	116	184	48	372	355	267	89	189	107	108	539	194	142	393
Galterud . . . . .	178	157	110	434	328	305	141	251	169	171	512	167	204	455
Garnes . . . . .	550	677	481	121	848	760	582	622	540	542	1032	687	459	100
Gautestad . . . . .	43	299	67	427	469	382	204	69	52	6	654	309	197	448
Gjeilo . . . . .	339	467	271	89	637	550	372	411	330	331	822	477	249	110
Gjøvik . . . . .	210	338	142	351	508	421	243	282	201	202	693	348	12	371
Gol . . . . .	289	416	221	140	587	500	322	361	279	281	771	426	199	160
Gran . . . . .	154	282	86	294	452	365	187	226	145	146	637	292	44	315
Granli . . . . .	193	156	125	449	327	304	140	265	184	185	511	166	218	469



	Reinsvold	Reitan	Reitstøen	Rena	Ring	Ringebu	Rinnan	Roa	Rognes	Ronglan	Roverud	Rygge	Røikenvik	Røros
Byafossen . . . . .	798	260	220	501	599	682	39	750	193	61	618	761	770	293
Bækkelaget . . . . .	110	436	476	194	164	246	657	61	503	635	112	66	82	403
Bøn . . . . .	169	370	410	128	98	180	591	120	437	569	129	132	141	337
Bøverbru . . . . .	4	543	583	301	270	353	764	53	610	742	219	180	45	510
Charlottenberg grænse . .	242	404	444	162	196	279	625	193	471	603	45	205	214	371
Charlot.lund (hp.)	673	134	94	376	474	556	87	624	67	65	493	636	645	167
Dal . . . . .	164	375	415	133	103	185	596	115	442	574	124	126	136	342
Dale . . . . .	416	858	897	616	585	668	1078	368	924	1056	534	495	388	824
Dilling . . . . .	172	498	537	256	225	308	718	123	564	696	174	4	144	465
Disenaen . . . . .	180	394	434	153	187	369	615	131	461	593	36	142	152	361
Dombaas . . . . .	450	523	563	281	183	101	744	401	590	722	334	412	422	490
Dovre . . . . .	437	511	550	269	171	88	731	389	577	709	322	400	409	477
Døle (hp) . . . . .	233	558	598	317	286	369	779	184	625	757	235	57	205	525
Eidet . . . . .	549	10	29	252	350	433	211	500	57	189	369	512	521	44
Eidsberg . . . . .	175	501	541	259	228	311	722	126	568	700	177	75	147	468
Eidsvold . . . . .	174	365	404	123	92	175	586	125	432	564	134	137	146	332
Eidum (hp.) . . . . .	704	165	126	407	505	588	65	655	43	93	524	667	676	199
Eina . . . . .	6	533	573	291	261	343	754	43	600	732	210	170	36	500
Elverum . . . . .	265	274	314	32	66	148	495	216	341	473	85	228	237	241
Espeland (sp.) . . . . .	462	904	943	662	631	714	1124	414	970	1102	580	541	434	870
Espen . . . . .	204	335	375	93	63	146	556	155	402	534	147	166	176	302
Evanger . . . . .	395	836	876	594	563	646	1057	346	903	1035	512	473	367	803
Faaberg . . . . .	298	371	411	130	32	51	592	249	438	570	183	261	270	338
Fetsund . . . . .	136	419	459	178	147	230	640	87	486	618	80	98	108	386
Finse . . . . .	293	734	774	492	462	545	955	244	801	933	411	371	265	701
Fjøsanger . . . . .	478	919	958	677	646	729	1139	429	986	1118	595	556	449	885
Flaa . . . . .	143	584	624	342	312	395	805	94	651	783	261	221	115	551
Fleskhus (hp.) . . . . .	769	230	190	472	569	652	9	720	163	31	589	731	741	263
Flisen . . . . .	256	318	358	76	110	193	539	207	385	517	41	219	228	285
Floren . . . . .	725	187	147	428	526	609	86	677	120	64	545	688	697	220
Fossum (hp.) . . . . .	801	262	223	504	602	685	41	752	196	63	622	764	773	296
Fredrikshald . . . . .	243	569	609	327	296	379	790	194	636	768	245	67	215	536
Fredrikstad . . . . .	201	527	566	285	254	337	747	152	593	725	203	25	173	493
Frogner . . . . .	137	402	442	161	130	213	623	88	469	601	97	99	108	369
Galterud . . . . .	199	376	415	134	168	251	596	150	442	575	17	161	171	342
Garnes . . . . .	454	895	935	654	623	706	1116	405	962	1094	572	532	426	862
Gautestad . . . . .	192	517	557	275	245	327	738	143	584	716	194	60	163	484
Gjeilo . . . . .	244	685	725	443	413	495	906	195	752	884	361	322	216	652
Gjøvik . . . . .	17	556	596	314	284	366	777	66	623	755	233	193	59	523
Gol . . . . .	194	635	674	393	362	445	856	145	701	834	311	272	166	601
Gran . . . . .	39	500	540	258	227	310	721	10	567	699	176	137	11	467
Granli . . . . .	213	375	414	133	167	250	595	164	441	574	16	176	185	341

	Saaner	Salberg	Sander	Sandermosen (sp.)	Sandesund	Sarpsborg	Sel	Selsbak	Singsaas	Sjoea	Skandsen (hp.)	Skarnes	Skatval	Ski
Byafossen . . . . .	740	25	640	708	798	801	748	137	212	726	132	648	88	716
Bækkelaget . . . . .	44	671	91	20	103	106	313	559	484	290	564	83	607	21
Bøn . . . . .	110	605	107	78	169	172	247	493	418	224	498	99	541	87
Bøverbru . . . . .	159	779	197	95	217	220	420	666	591	397	671	190	714	135
Charlottenberg grænse . .	184	639	49	152	242	245	345	527	452	323	532	57	575	160
Charlot.lund (hp.)	614	101	515	582	673	676	623	11	86	600	6	523	37	591
Dal . . . . .	105	610	102	73	164	167	252	498	423	229	503	94	546	81
Dale . . . . .	473	1092	512	409	532	535	734	981	905	712	986	504	1029	450
Dilling . . . . .	17	732	152	81	41	44	374	621	445	352	626	144	669	41
Disenaalen . . . . .	121	629	14	89	180	183	336	517	442	313	522	6	566	97
Dombaas . . . . .	391	758	356	359	450	453	34	646	571	57	651	364	694	367
Dovre . . . . .	379	745	344	347	437	440	22	634	558	44	639	352	682	355
Døle (hp.) . . . . .	78	793	213	142	20	17	435	681	606	413	686	205	730	102
Eidet . . . . .	491	224	391	458	549	552	499	113	37	477	118	399	161	467
Eidsberg . . . . .	68	736	155	84	39	36	378	624	549	355	629	148	672	44
Eidsvold . . . . .	115	599	112	83	174	177	241	488	413	219	493	105	536	92
Eidum (hp.) . . . . .	645	78	546	613	704	707	654	42	118	631	37	554	15	622
Eina . . . . .	149	768	188	85	208	210	410	656	581	387	661	180	704	125
Elverum . . . . .	206	509	107	174	265	268	215	397	322	192	402	115	445	183
Espeland (sp.) . . . . .	519	1138	558	455	578	581	780	1027	951	758	1032	550	1075	496
Espen . . . . .	145	570	142	113	204	206	212	458	383	189	463	134	506	121
Evanger . . . . .	452	1071	490	388	510	513	713	959	884	690	964	483	1007	428
Faaberg . . . . .	240	606	205	208	298	301	117	494	419	95	499	213	543	216
Fetsund . . . . .	77	654	58	45	136	139	296	542	467	274	547	50	591	53
Finse . . . . .	350	969	389	286	409	412	611	857	782	589	862	381	906	326
Fjøsanger . . . . .	534	1153	573	471	593	596	795	1042	966	773	1047	565	1090	511
Flaa . . . . .	200	819	239	136	259	261	461	707	632	438	712	231	755	176
Fleskhus (hp.) . . . . .	710	5	611	678	769	772	718	107	182	696	102	619	59	686
Flisen . . . . .	197	553	63	165	256	259	259	441	366	237	446	71	489	174
Floren . . . . .	667	100	567	635	725	728	675	64	139	653	58	575	36	643
Fossum (hp.) . . . . .	743	28	643	710	801	804	751	139	215	729	134	651	91	719
Fredrikshald . . . . .	89	804	223	152	30	27	446	692	617	423	697	216	740	112
Fredrikstad . . . . .	46	761	181	110	12	15	403	649	574	381	655	173	698	70
Frogner . . . . .	78	637	75	46	136	139	279	525	450	257	530	67	574	54
Galterud . . . . .	140	610	5	108	199	201	317	499	423	294	504	13	547	116
Garnes . . . . .	511	1130	550	447	570	573	772	1018	943	750	1023	542	1067	487
Gautestad . . . . .	81	752	172	101	23	20	394	640	565	371	645	164	688	61
Gjeilo . . . . .	301	920	340	237	359	362	562	808	733	539	813	332	856	277
Gjøvik . . . . .	172	791	211	108	230	233	433	679	604	410	684	203	727	148
Gol . . . . .	250	869	289	187	309	312	511	758	682	489	763	281	806	227
Gran . . . . .	116	735	154	52	174	177	377	623	548	354	628	147	671	92
Granli . . . . .	154	609	20	122	213	216	316	498	422	293	503	28	546	131



	Skjeberg	Skodbo (sp.)	Skogn	Skotterud	Skreia	Slitu	Sokna	Sona (sp.)	Sparbu	Spydeberg	Stai	Stange	Stanghelle	Stenkjær
Byafossen . . . . .	811	726	54	654	820	751	804	118	17	736	454	577	1124	5
Bækkelaget . . . . .	115	30	641	130	132	56	116	616	678	41	241	118	436	691
Bøn . . . . .	181	96	575	147	191	122	174	550	612	107	175	52	494	625
Bøverbru . . . . .	230	145	748	237	18	170	107	723	785	155	348	225	427	798
Charlottenberg grænse . .	255	170	609	9	264	195	248	584	646	180	209	174	568	659
Charlot.lund (hp.)	685	600	71	529	695	626	678	46	108	611	329	452	999	121
Dal . . . . .	176	91	580	142	186	117	169	555	617	102	180	57	489	630
Dale . . . . .	544	459	1063	552	438	485	313	1038	1100	470	663	540	71112	
Dilling . . . . .	54	51	703	192	194	76	177	678	740	61	303	180	498	752
Disenaen . . . . .	192	107	600	54	202	132	185	575	637	118	200	146	505	649
Dombaas . . . . .	462	377	728	370	472	402	455	703	765	388	328	229	775	778
Dovre . . . . .	450	365	716	358	459	390	443	691	753	375	316	216	763	765
Døle (hp.) . . . . .	7	87	764	253	255	62	238	739	801	77	364	241	558	813
Eidet . . . . .	562	477	195	405	571	502	555	170	232	487	205	328	875	244
Eidsberg . . . . .	46	35	706	195	197	9	181	681	743	24	306	183	501	756
Eidsvold . . . . .	187	101	570	152	196	107	180	545	607	112	170	47	500	619
Eidum (hp.) . . . . .	717	632	49	560	726	657	710	15	86	642	361	483	1030	98
Eina . . . . .	220	135	738	228	28	160	97	714	775	145	338	215	418	788
Elverum . . . . .	277	192	479	121	287	218	270	454	516	203	79	44	591	529
Espeland (sp.) . . . . .	590	505	1109	598	484	531	359	1084	1146	516	709	587	391158	
Espen . . . . .	216	131	541	182	226	156	209	516	577	142	140	17	529	590
Evanger . . . . .	523	438	1041	530	417	463	292	1016	1078	448	641	518	291091	
Faaberg . . . . .	311	226	577	219	320	251	304	552	614	236	177	77	624	626
Fetsund . . . . .	148	63	625	98	158	88	141	600	662	74	225	102	461	674
Finse . . . . .	421	336	940	429	315	361	190	915	977	347	540	417	130	989
Fjøsanger . . . . .	605	520	1124	613	500	546	374	1099	1161	531	724	601	541173	
Flaa . . . . .	271	186	790	279	165	211	40	765	826	197	389	266	280	839
Fleskhus (hp.) . . . . .	781	696	25	625	791	721	774	89	12	707	425	548	1094	25
Flisen . . . . .	269	184	523	77	278	209	262	499	560	194	123	88	582	573
Floren . . . . .	738	653	70	581	747	678	731	6	107	663	381	504	1051	120
Fossum (hp.) . . . . .	814	729	57	658	823	754	807	121	20	739	457	580	1127	8
Fredrikshald . . . . .	18	98	774	263	265	73	249	749	811	87	374	251	569	824
Fredrikstad . . . . .	25	80	732	221	223	61	206	707	769	75	332	209	526	781
Frogner . . . . .	149	64	608	115	158	89	142	583	645	74	208	85	462	657
Galterud . . . . .	211	126	581	35	221	151	204	556	618	137	181	146	524	630
Garnes . . . . .	582	497	1101	590	476	522	351	1076	1138	508	701	578	311150	
Gautestad . . . . .	29	51	722	212	213	26	197	698	759	40	322	199	517	772
Gjeilo . . . . .	372	287	890	379	266	312	141	865	927	297	490	367	180	940
Gjøvik . . . . .	243	158	761	251	39	183	120	736	798	168	361	238	441	811
Gol . . . . .	321	236	840	329	216	262	90	815	877	247	440	317	230	889
Gran . . . . .	187	102	705	194	61	127	64	680	742	112	305	182	384	755
Granli . . . . .	226	141	580	20	235	166	219	555	617	151	180	145	539	629

	Stensrud (sp.)	Stenviken	Stjordalen	Storlien grænse	Strandløkken (sp.)	Strømmen	Støren	Sunnan	Sæterstøen	Søberg	Sørumsand	Tande	Tangen	Telneset
Byafossen . . . . .	584	488	96	170	602	674	181	6	660	154	687	592	590	334
Bækkelaget . . . . .	111	208	600	667	94	22	514	702	71	542	41	156	106	361
Bøn . . . . .	45	142	534	601	28	44	448	636	87	476	58	90	40	295
Bøverbru . . . . .	218	314	706	774	201	129	621	809	178	649	148	263	212	468
Charlottenberg grænse . .	181	176	568	636	184	118	482	670	69	510	98	189	187	329
Charlot.lund (hp.)	459	362	30	97	476	548	56	132	535	28	562	467	465	209
Dal . . . . .	50	147	539	607	33	39	453	641	82	481	53	96	45	300
Dale . . . . .	533	629	1021	1089	515	443	936	1123	492	963	463	578	527	783
Dilling . . . . .	173	269	662	729	155	83	576	763	132	603	103	218	167	423
Disenaæn . . . . .	139	166	558	626	121	55	473	660	6	500	36	179	133	320
Dombaas . . . . .	236	294	687	754	253	325	601	789	368	628	339	190	241	448
Dovre . . . . .	223	282	674	742	241	313	589	776	356	616	326	178	229	436
Døle (hp.) . . . . .	234	330	722	790	216	144	637	824	193	664	164	279	228	484
Eidet . . . . .	335	239	154	221	353	425	68	256	411	95	438	343	341	85
Eidsberg . . . . .	176	272	665	732	158	87	579	767	136	607	106	221	170	426
Eidsvold . . . . .	40	136	529	596	22	50	443	631	93	470	63	85	34	290
Eidum (hp.) . . . . .	490	394	8	66	508	580	87	110	566	60	593	498	496	240
Eina . . . . .	208	305	697	765	191	119	611	799	168	639	138	254	203	458
Elverum . . . . .	51	45	438	505	69	140	352	540	127	380	154	59	57	199
Espeland (sp.) . . . . .	579	675	1068	1135	561	489	982	1169	538	1009	509	624	573	829
Espen . . . . .	10	107	499	567	7	79	413	601	122	441	93	56	5	261
Evanger . . . . .	511	607	1000	1067	494	422	914	1102	471	942	441	556	505	761
Faaberg . . . . .	84	143	535	603	102	174	450	637	217	477	187	39	90	297
Fetsund . . . . .	95	191	583	651	77	11	498	685	38	525	8	140	89	345
Finse . . . . .	409	506	898	966	392	320	812	1000	369	840	340	455	404	660
Fjøsanger . . . . .	594	690	1083	1150	576	504	997	1185	553	1024	524	639	588	844
Flaa . . . . .	259	356	748	816	242	170	662	850	219	690	189	305	254	510
Fleskhus (hp.) . . . . .	555	458	66	140	572	644	152	36	631	124	658	562	560	305
Flisen . . . . .	95	89	482	550	113	132	396	584	83	424	112	103	101	243
Floren . . . . .	511	415	29	45	529	601	108	131	587	81	614	519	517	261
Fossum (hp.) . . . . .	587	491	98	172	605	677	184	4	663	157	690	595	593	337
Fredrikshald . . . . .	244	340	733	800	227	155	647	835	204	675	174	289	238	494
Fredrikstad . . . . .	202	298	690	758	184	112	605	792	161	632	132	247	196	452
Frogner . . . . .	78	174	567	634	60	12	481	668	55	508	25	123	72	328
Galterud . . . . .	153	147	540	607	140	74	454	642	25	481	54	161	152	301
Garnes . . . . .	571	667	1060	1127	553	481	974	1161	530	1001	501	616	565	821
Gautestad . . . . .	192	289	681	749	175	103	595	783	152	623	122	238	187	442
Gjeilo . . . . .	360	457	849	916	343	271	763	951	320	791	290	405	355	610
Gjøvik . . . . .	231	328	720	788	214	142	634	822	191	662	161	277	226	481
Gol . . . . .	310	406	799	866	292	220	713	901	269	740	240	355	304	560
Gran . . . . .	175	271	664	731	158	86	578	766	135	606	105	220	169	425
Granli . . . . .	152	146	539	606	155	89	453	641	40	480	69	160	158	300



	Tevedalen vogterbolig	Tistedalen	Tolgen	Tomter	Torpe	Tovmodalen vogterbolig	Trengereid	Tretten	Trondhjem	Tyvold	Tøien	Tønset	Ustaoset (sp.)	Vaaler
Byafossen . . . . .	168	832	324	729	910	161	1144	654	130	272	696	345	957	563
Bækkelaget . . . . .	666	137	372	33	222	659	456	218	565	424	8	351	268	168
Bøn . . . . .	600	203	306	99	280	593	515	152	499	358	67	285	327	126
Bøverbru . . . . .	773	251	479	148	213	766	448	325	672	531	106	458	260	275
Charlottenberg grænse . .	634	276	340	173	354	627	588	250	533	392	140	319	400	100
Charlot.lund (hp.) . . . . .	96	707	198	604	784	89	1019	528	5	146	571	219	831	438
Dal . . . . .	605	198	311	94	275	598	510	157	504	363	62	290	322	131
Dale . . . . .	1087	566	793	462	207	1081	27	640	987	846	421	773	161	589
Dilling . . . . .	727	75	433	54	283	721	518	280	627	486	70	413	330	229
Disenaen . . . . .	624	214	330	110	291	618	526	241	524	382	78	309	338	91
Dombaas . . . . .	752	484	459	380	561	746	795	129	652	511	348	438	608	279
Dovre . . . . .	740	471	446	368	549	734	783	116	640	499	335	426	595	267
Døle (hp.) . . . . .	788	15	494	85	344	781	579	340	688	546	131	473	391	290
Eidet . . . . .	219	583	74	480	660	213	895	404	119	22	447	95	707	314
Eidsberg . . . . .	731	67	437	31	286	724	521	283	630	489	73	416	333	233
Eidsvold . . . . .	594	208	301	105	285	588	520	147	494	353	72	280	332	121
Eidum (hp.) . . . . .	64	738	229	635	815	58	1050	559	36	177	602	250	862	469
Eina . . . . .	763	242	469	138	203	756	438	315	662	521	96	448	250	265
Elverum . . . . .	504	299	210	196	376	497	611	120	403	262	163	189	423	30
Espeland (sp.) . . . . .	1133	612	839	508	253	1127	19	686	1033	892	467	819	207	635
Espen . . . . .	565	238	271	134	315	558	549	117	464	323	101	250	362	92
Evanger . . . . .	1066	544	772	441	186	1059	49	618	965	824	399	751	139	568
Faaberg . . . . .	601	332	307	229	410	594	644	23	501	359	196	286	456	128
Fetsund . . . . .	649	170	355	66	247	642	481	202	549	407	34	334	294	135
Finse . . . . .	964	443	670	339	84	957	150	516	864	722	298	649	37	466
Fjøsanger . . . . .	1148	627	854	524	269	1142	34	701	1048	907	482	834	222	650
Flaa . . . . .	814	293	520	189	66	807	300	366	713	572	148	499	113	316
Fleskhus (hp.) . . . . .	138	803	294	699	880	131	1114	624	101	242	667	315	927	534
Flisen . . . . .	548	290	254	187	367	541	602	165	447	306	154	233	414	14
Floren . . . . .	43	759	251	656	837	36	1071	581	57	199	623	272	883	490
Fossum (hp.) . . . . .	170	835	326	732	912	164	1147	656	133	274	699	347	959	566
Fredrikshald . . . . .	799	4	505	95	354	792	589	351	698	557	141	484	401	301
Fredrikstad . . . . .	756	46	462	83	312	750	547	309	656	515	99	441	359	258
Frogner . . . . .	632	171	339	67	248	625	482	184	532	390	34	317	295	152
Galterud . . . . .	606	233	312	129	310	599	544	222	505	364	96	291	357	72
Garnes . . . . .	1125	604	831	500	245	1118	11	677	1025	883	459	810	198	627
Gautestad . . . . .	747	51	453	48	303	740	537	299	646	505	89	432	350	249
Gjeilo . . . . .	915	393	621	290	35	908	200	467	814	673	248	600	12	417
Gjøvik . . . . .	786	264	492	161	226	779	461	338	685	544	119	471	273	288
Gol . . . . .	864	343	571	240	15	858	250	417	764	623	198	550	62	366
Gran . . . . .	730	208	436	105	170	723	405	282	629	488	63	415	217	232
Granli . . . . .	605	247	311	144	324	598	559	221	504	363	111	290	371	71

	Vaksdal	Veldre	Veme	Vestby	Vesterhaug	Vikhammer (hp.)	Vinstra	Vist	Voss	Værdalen	Ygre	Øier	Øksna	Ørjenviken (sp.)
Byafossen . . . . .	1132	584	792	731	539	118	706	12	1077	34	1071	643	521	820
Bækkelaget . . . . .	444	148	104	36	168	578	270	684	389	661	383	207	175	132
Bøn . . . . .	503	82	163	102	102	512	204	618	448	595	441	141	109	191
Bøverbru . . . . .	436	255	96	150	275	685	377	791	380	768	374	314	282	123
Charlottenberg grænse . .	576	180	236	175	124	546	303	652	521	630	515	239	143	264
Charlot.lund (hp.)	1007	458	667	606	414	8	580	114	952	91	945	517	395	695
Dal . . . . .	498	87	158	96	107	517	209	623	443	601	436	146	114	185
Dale . . . . .	15	569	325	465	590	999	692	1106	40	1083	46	629	597	297
Dilling . . . . .	506	210	166	26	230	640	332	746	451	723	444	269	237	194
Disenaen . . . . .	514	171	174	112	115	537	293	642	459	620	452	230	133	201
Dombaas . . . . .	784	199	444	382	255	665	76	771	728	748	722	140	262	471
Dovre . . . . .	771	187	431	370	243	652	64	759	716	736	710	128	250	459
Døle (hp.) . . . . .	567	270	227	87	291	700	393	806	512	784	505	329	297	254
Eidet . . . . .	883	334	543	482	290	132	457	238	828	215	822	393	271	571
Eidsberg . . . . .	509	213	169	59	233	643	335	749	454	726	448	272	240	197
Eidsvold . . . . .	508	77	168	107	97	507	199	613	453	590	447	136	104	196
Eidum (hp.) . . . . .	1038	489	698	637	445	23	612	92	983	69	977	548	426	726
Eina . . . . .	426	245	86	140	265	675	367	781	371	759	364	304	272	114
Elverum . . . . .	599	50	259	198	6	416	172	522	544	499	537	109	13	287
Espelend (sp.) . . . . .	31	616	371	511	636	1045	738	1152	86	1129	92	675	643	343
Espen . . . . .	538	47	197	136	68	477	170	583	482	561	476	106	74	225
Evanger . . . . .	37	548	303	443	568	978	670	1084	18	1061	25	607	575	275
Faaberg . . . . .	632	47	292	231	104	513	75	619	577	597	571	12	110	320
Fetsund . . . . .	470	131	130	68	152	561	254	667	414	645	408	190	158	157
Finse . . . . .	138	446	202	341	467	876	569	982	83	960	77	505	473	174
Fjøsanger . . . . .	46	631	386	526	651	1061	753	1167	101	1144	107	690	658	358
Flaa . . . . .	289	296	52	191	317	726	419	832	233	810	227	355	323	24
Fleskhus (hp.) . . . . .	1103	554	763	701	510	88	676	18	1047	4	1041	613	491	790
Flisen . . . . .	590	95	250	189	38	460	217	566	535	543	529	154	57	278
Floren . . . . .	1059	510	719	658	466	45	633	113	1004	90	998	570	448	747
Fossum (hp.) . . . . .	1135	586	795	734	542	120	709	14	1080	37	1074	645	523	823
Fredrikshald . . . . .	577	281	237	97	301	711	403	817	522	794	516	340	308	265
Fredrikstad . . . . .	535	238	195	55	259	668	361	775	480	752	473	297	266	223
Frogner . . . . .	470	114	130	69	135	544	237	650	415	628	409	173	141	158
Galternd . . . . .	532	152	192	131	96	518	275	624	477	601	471	211	115	220
Garnes . . . . .	23	607	363	502	628	1037	730	1143	78	1121	84	666	634	335
Gautestad . . . . .	525	229	185	76	249	659	351	765	470	743	464	288	256	213
Gjeilo . . . . .	188	397	152	292	417	827	519	933	133	910	126	456	424	124
Gjøvik . . . . .	449	268	109	163	288	698	390	804	394	782	387	527	295	137
Gol . . . . .	238	347	102	242	367	777	469	883	183	860	177	406	374	74
Gran . . . . .	393	212	52	107	232	642	334	748	338	725	331	271	239	80
Granli . . . . .	547	151	207	146	95	517	274	623	492	600	486	210	114	235



	Aabogen	Aadalsbrug	Aaker (sp.)	Aal	Aaneby (hp.)	Aarnes	Aas	Aasen	Aasta	Alnabru	Arne	Arneberg	Askim	Aspetammen
Greaaker . . . . .	215	244	232	331	131	161	71	726	287	110	570	247	58	47
Grefsen . . . . .	119	147	136	221	21	65	39	630	191	13	460	151	60	157
Grinder . . . . .	39	85	96	355	155	69	159	531	92	120	594	17	180	277
Grindvoll . . . . .	178	206	195	162	38	124	98	689	250	72	401	210	119	216
Grorud . . . . .	101	130	119	239	38	48	42	612	173	4	477	134	64	161
Grove . . . . .	483	512	501	143	344	430	403	994	555	378	95	516	425	522
Grua . . . . .	165	194	183	175	26	112	85	676	237	60	413	198	107	204
Grundset . . . . .	112	24	35	392	192	141	196	459	20	158	631	55	218	314
Gubberud (sp.) . .	143	19	7	350	150	138	154	501	62	115	589	86	175	272
Gudaaen . . . . .	581	493	504	862	661	611	665	70	450	627	1100	525	687	784
Gulsvik . . . . .	253	281	270	87	113	199	172	764	325	147	326	285	194	291
Haagaar . . . . .	209	238	226	210	69	155	129	720	281	103	448	241	150	247
Haga . . . . .	63	147	136	277	76	10	81	609	170	42	516	96	102	199
Hakedal . . . . .	144	173	161	196	4	90	64	655	216	39	435	176	85	182
Hallingskeid . . .	435	463	452	95	295	381	354	946	507	329	144	467	376	473
Hamar . . . . .	139	14	3	354	154	143	158	497	58	120	593	82	180	276
Hanestad . . . . .	233	144	156	513	313	262	317	338	101	279	752	176	338	435
Harborg (sp.) . . .	365	276	287	645	444	394	448	206	233	410	884	308	470	567
Harestuen . . . . .	156	185	173	184	16	102	76	667	228	51	423	188	97	194
Harpefoss . . . . .	272	148	137	488	288	276	292	630	191	254	727	216	313	410
Haslemo . . . . .	68	57	68	383	183	97	187	503	64	149	622	11	209	305
Hauersæter . . . .	120	91	80	278	77	66	81	573	134	43	516	152	103	200
Haugastøl . . . . .	387	416	405	47	248	334	307	898	459	282	191	420	329	426
Haukeland . . . . .	586	615	604	246	447	533	506	1097	658	481	8	619	528	624
Hegre . . . . .	551	463	474	832	631	581	635	41	420	597	1071	495	657	754
Heia (sp.) . . . . .	185	214	203	302	101	132	57	696	257	80	540	218	20	72
Heimdal . . . . .	498	410	421	779	578	528	582	72	367	544	1017	442	604	701
Heldal (sp.) . . . .	591	620	608	251	451	537	511	1102	663	485	12	623	532	629
Hell . . . . .	541	452	464	821	621	570	625	30	409	587	1060	484	646	743
Heradsbygden . .	97	27	38	396	195	126	199	473	34	161	635	40	221	318
Hjellum . . . . .	134	10	2	359	159	147	163	492	53	124	598	77	184	281
Hol . . . . .	353	382	371	13	214	300	273	864	425	248	225	386	295	392
Holtaalen . . . . .	402	313	325	682	482	431	486	169	270	447	921	345	507	604
Hommelvik . . . . .	532	444	455	813	612	562	616	38	401	578	1051	476	638	735
Hop . . . . .	596	625	613	256	456	542	516	1107	668	491	17	628	538	634
Hovind . . . . .	465	377	388	745	545	494	549	106	333	511	984	408	571	667
Hunder . . . . .	209	85	74	425	225	213	229	567	128	190	664	152	250	347
Hundorp . . . . .	265	141	129	481	280	269	284	623	184	246	719	208	306	403
Hval . . . . .	197	226	215	143	58	144	117	708	269	92	381	230	139	236
Hønefoss . . . . .	201	230	219	139	62	148	121	712	273	96	377	234	143	240
Hørsand . . . . .	126	2	9	367	166	155	170	484	45	132	605	70	192	289
Ilseng . . . . .	130	5	6	363	163	152	167	488	49	129	602	73	189	285

	Atna	Auma	Anstvoll	Barnaas (hp.)	Barkald	Beltingmoen (hp.)	Berg	Bergen	Bergheim	Bergseng	Bilid	Bjoraaneset (hp.)	Bjergen	Bjorgesæter (sp.)
Greaaker . . . . .	375	441	263	210	408	415	28	595	273	278	229	365	589	152
Grefsen . . . . .	279	344	153	100	311	319	138	485	163	182	119	268	493	42
Grinder . . . . .	180	246	287	233	213	221	258	619	297	148	252	170	395	176
Grindvoll . . . . .	338	403	94	41	370	378	197	426	104	241	76	327	552	17
Grorud . . . . .	261	327	170	117	294	302	141	503	180	164	136	251	476	60
Grove . . . . .	643	709	212	265	676	684	502	121	202	546	382	633	858	322
Grua . . . . .	325	391	106	53	358	366	184	439	117	228	72	315	540	4
Grundset . . . . .	108	173	324	271	140	148	295	657	334	86	290	97	322	213
Gubberud (sp.) . .	150	215	282	228	183	190	253	614	292	53	247	140	364	171
Gudaaen . . . . .	362	296	793	740	329	321	764	1126	803	556	759	372	147	683
Gulsvik . . . . .	413	478	19	34	445	453	272	352	29	315	151	402	627	92
Haagaar . . . . .	369	434	141	88	401	409	228	474	151	272	29	358	583	48
Haga . . . . .	258	324	209	155	291	299	180	541	219	182	174	248	473	98
Hakedal . . . . .	304	369	128	75	337	344	163	460	138	207	94	294	518	17
Hallingskeid . . .	595	660	163	216	627	635	454	170	153	498	333	584	809	274
Hamar . . . . .	146	211	286	233	178	186	257	619	296	48	252	135	360	175
Hanestad . . . . .	13	52	445	392	19	27	416	777	455	207	411	23	201	334
Harborg (sp) . . .	145	79	577	523	112	105	548	909	587	339	542	155	70	466
Harestuen . . . .	316	381	116	63	348	356	175	448	126	219	82	306	530	5
Harpefoss . . . . .	279	345	420	367	312	320	391	752	430	85	386	269	494	309
Haslemo . . . . .	152	217	315	262	185	192	286	647	325	119	281	142	366	204
Hauersæter . . . .	222	288	209	156	255	263	181	542	220	125	175	212	437	99
Haugastøl . . . . .	547	613	116	169	580	588	406	217	106	450	286	537	762	226
Haukeland . . . . .	746	812	314	368	779	786	605	18	304	649	484	736	961	425
Hegre . . . . .	332	266	764	710	299	292	735	1096	774	526	729	342	117	653
Heia (sp.) . . . . .	345	411	233	180	378	386	53	566	243	248	199	335	560	123
Heimdal . . . . .	279	213	710	657	246	238	682	1043	721	473	676	289	64	600
Heldal (sp.) . . . .	751	816	319	372	783	791	610	13	309	654	489	740	965	430
Hell . . . . .	321	256	753	700	289	281	724	1085	763	515	719	332	107	642
Heradsbygden . .	122	188	328	274	155	163	299	660	338	90	293	112	337	217
Hjellum . . . . .	141	206	291	237	174	181	262	623	301	53	256	131	355	180
Hol . . . . .	513	579	82	135	546	554	372	251	72	416	252	503	728	192
Holtaalen . . . . .	182	117	614	561	150	142	585	946	624	376	580	192	32	503
Hommelvik . . . . .	313	247	745	691	280	273	716	1077	755	507	710	323	98	634
Hop . . . . .	756	821	324	378	789	796	615	8	314	659	494	746	970	435
Hovind . . . . .	245	180	677	624	213	205	648	1010	687	439	643	256	31	566
Hunder . . . . .	216	282	357	303	249	256	328	689	367	22	322	206	431	246
Hundorp . . . . .	272	337	412	359	304	312	383	745	422	78	378	261	486	302
Hval . . . . .	357	423	74	21	390	398	216	407	85	260	96	347	572	36
Hønefoss . . . . .	361	427	70	17	394	402	221	403	80	264	100	351	576	40
Hørsand . . . . .	133	199	298	245	166	174	269	631	309	61	264	123	348	188
Ilseng . . . . .	137	202	295	242	169	177	266	628	305	57	261	126	351	184



	Blaker	Bleiken	Bodding (sp.)	Bolstad	Brandbu	Brandval	Braskerudfoss	Breiskallen	Brennhaugen	Bromma	Brumunddalen	Bryn	Brettum	Bulken
Greaaker . . . . .	145	184	156	517	179	219	273	218	425	277	243	107	272	497
Grefsen . . . . .	49	74	60	407	69	123	177	108	329	167	147	11	175	387
Grinder . . . . .	85	208	74	541	203	11	43	242	295	301	113	123	141	520
Grindvoll . . . . .	108	32	119	348	26	182	236	65	388	108	206	70	234	328
Grorud . . . . .	31	92	43	425	86	105	159	126	311	184	129	7	158	404
Grove . . . . .	413	337	425	43	332	487	541	371	693	198	511	375	540	22
Grua . . . . .	95	28	107	361	23	169	223	62	375	120	193	57	222	340
Grundset . . . . .	158	245	147	578	240	84	30	279	234	338	52	160	80	558
Gubberud (sp.) . .	122	203	133	536	198	115	61	237	200	296	18	118	47	515
Gudaaen . . . . .	627	715	616	1048	710	553	499	749	703	807	521	630	549	1027
Gulsvik . . . . .	183	107	194	273	101	257	310	140	463	33	281	145	309	253
Haagaar . . . . .	139	16	150	396	29	213	267	18	419	155	237	101	265	375
Haga . . . . .	7	130	4	463	125	67	121	164	329	223	147	45	175	442
Hakedal . . . . .	74	49	85	382	44	148	202	83	354	142	172	36	201	361
Hallingskeid . . .	365	289	376	91	283	439	493	322	645	149	463	327	491	71
Hamar . . . . .	126	207	138	540	202	110	56	241	196	300	14	122	42	520
Hanestad . . . . .	278	366	267	699	361	204	151	400	354	459	172	281	201	678
Harborg (sp.) . . .	411	498	399	831	493	337	283	532	486	590	304	413	333	810
Harestuen . . . . .	86	37	97	370	32	160	214	71	366	130	184	48	213	349
Harpefoss . . . . .	260	341	271	674	336	244	190	375	62	434	120	256	92	653
Haslemo . . . . .	113	236	102	569	231	39	15	270	267	329	85	151	113	549
Hauersæter . . . .	50	131	61	464	126	124	133	165	272	223	90	46	119	443
Haugastøl . . . . .	317	241	329	139	236	391	445	275	597	102	415	279	444	118
Haukeland . . . . .	516	440	528	60	435	590	644	474	796	301	614	478	643	81
Hegre . . . . .	597	685	586	1018	680	523	469	719	673	777	491	600	520	997
Heia (sp.) . . . . .	115	155	127	488	149	189	243	189	395	247	213	77	242	467
Heimdal . . . . .	544	632	533	965	627	470	416	666	620	724	438	547	467	944
Heldal (sp.) . . . .	521	445	532	65	439	595	649	479	801	305	619	483	647	86
Hell . . . . .	586	674	575	1007	669	512	459	708	662	767	480	589	509	988
Heradsbygden . .	143	249	131	582	244	69	15	283	237	341	55	164	84	561
Hjellum . . . . .	131	212	142	545	207	106	52	246	200	305	18	127	47	524
Hol . . . . .	283	207	295	173	202	357	411	241	563	68	381	245	410	152
Holtaalen . . . . .	447	535	436	868	530	373	320	569	523	628	341	450	370	847
Hommelvik . . . . .	578	666	567	999	661	504	450	700	654	758	472	581	501	978
Hop . . . . .	526	450	537	70	445	600	654	484	806	310	624	488	653	91
Hovind . . . . .	511	598	500	931	593	437	383	632	586	691	405	513	433	911
Hunder . . . . .	197	278	208	611	273	181	127	312	125	371	57	193	28	590
Hundorp . . . . .	252	334	264	667	328	237	183	368	69	426	113	249	84	646
Hval . . . . .	127	51	139	329	46	201	255	85	407	88	225	89	254	308
Hønefoss . . . . .	131	55	143	325	50	205	259	89	411	84	229	93	258	304
Hørsand . . . . .	139	220	150	553	215	98	44	254	208	312	26	135	55	532
Ilseng . . . . .	135	216	147	549	211	101	47	250	205	309	23	131	51	529

	Byafossen	Bækkelaget	Bøn	Bøverbru	Charlottenberg grænse	Charlottenlund (hp.)	Dal	Dale	Dilling	Disenaen	Dombaas	Dovre	Døle (hp.)	Eidet
Greaaker . . . . .	795	99	165	214	239	670	160	528	38	176	446	434	23	546
Grefsen . . . . .	699	11	69	104	143	573	64	418	72	80	350	338	133	449
Grinder . . . . .	600	131	147	238	63	475	142	552	192	54	316	304	253	351
Grindvoll . . . . .	758	70	128	61	202	632	123	359	131	139	409	397	192	508
Grorud . . . . .	681	14	52	121	125	556	47	436	76	63	333	320	137	432
Grove . . . . .	1063	375	434	367	507	938	429	54	437	445	715	702	498	814
Grua . . . . .	745	57	116	57	189	620	111	372	119	127	396	384	180	496
Grundset . . . . .	528	168	102	275	136	402	107	590	230	126	255	243	290	278
Gubberud (sp.) . . . . .	570	126	60	233	167	445	65	547	187	153	221	209	248	321
Gudaaen . . . . .	139	637	571	744	605	67	576	1059	699	596	724	712	760	191
Gulsvik . . . . .	833	145	203	136	276	707	198	285	206	214	484	472	267	583
Haagaar . . . . .	789	101	159	14	233	663	154	407	162	170	440	428	223	540
Haga . . . . .	678	52	69	159	87	553	64	474	114	24	350	338	175	429
Hakedal . . . . .	724	36	94	79	168	598	89	393	97	105	375	363	158	475
Hallingskeid . . . . .	1015	327	385	318	458	889	380	102	388	396	666	654	449	765
Hamar . . . . .	566	130	64	237	162	440	69	552	192	153	217	205	252	316
Hanestad . . . . .	407	289	223	396	257	281	228	710	350	248	376	363	411	158
Harborg (sp.) . . . . .	275	420	354	527	389	150	360	842	482	379	507	495	543	26
Harestuen . . . . .	736	48	106	67	180	610	101	381	109	117	387	375	170	487
Harpefoss . . . . .	699	264	198	371	296	574	203	685	325	287	83	71	386	450
Haslemo . . . . .	572	159	135	266	91	446	140	580	221	82	288	276	281	323
Hauersæter . . . . .	642	53	13	160	143	517	8	475	115	81	293	281	176	393
Haugastøl . . . . .	967	279	338	271	411	842	333	150	341	349	619	606	402	718
Haukeland . . . . .	1166	478	537	469	610	1041	531	49	540	547	817	805	600	917
Hegre . . . . .	109	607	541	714	576	37	547	1029	669	566	694	682	730	161
Heia (sp.) . . . . .	765	70	136	184	209	640	130	499	75	146	416	404	48	516
Heimdal . . . . .	141	554	488	661	522	16	493	976	616	513	641	629	677	108
Heldal (sp.) . . . . .	1171	483	541	474	615	1045	536	54	544	452	822	810	605	922
Hell . . . . .	99	597	531	704	565	27	536	1018	658	555	684	671	719	150
Heradsbygden . . . . .	542	171	105	278	121	417	111	593	233	112	258	246	294	293
Hjellum . . . . .	561	135	69	242	158	435	74	556	196	148	221	209	257	312
Hol . . . . .	933	245	304	237	377	808	299	184	307	315	585	572	368	684
Holtaalen . . . . .	238	458	492	565	426	112	397	879	519	416	545	532	580	11
Hommelvik . . . . .	107	588	522	695	557	18	527	1010	650	547	675	663	711	142
Hop . . . . .	1176	488	546	479	620	1051	541	59	549	557	827	815	610	927
Hovind . . . . .	175	521	455	628	489	49	460	942	582	479	608	595	643	75
Hunder . . . . .	636	201	135	307	233	511	140	622	262	224	146	134	323	387
Hundorp . . . . .	692	256	190	363	289	566	195	678	318	279	91	78	379	443
Hval . . . . .	777	89	148	81	221	652	143	340	151	159	428	416	212	528
Hønefoss . . . . .	781	93	152	85	225	656	147	336	155	163	433	420	216	532
Hørsand . . . . .	553	142	76	249	150	428	81	564	204	141	229	217	265	304
Ilseng . . . . .	557	139	73	246	153	431	78	561	201	144	226	214	261	307



	Eidsberg	Eidsvold	Eidum (hp.)	Eina	Elverum	Espeland (sp.)	Espen	Evanger	Faaberg	Fetsund	Finse	Fjøsanger	Flaa	Fleskhus (hp.)
Greaaker . . . . .	42	171	701	204	262	574	200	507	295	132	405	589	255	765
Grefsen . . . . .	75	74	604	94	165	465	104	397	199	36	295	480	145	669
Grinder . . . . .	196	153	506	228	67	598	129	531	165	98	429	613	279	571
Grindvoll . . . . .	134	133	663	51	224	405	163	338	258	95	236	420	86	728
Grorud . . . . .	79	57	587	111	148	482	86	414	181	19	313	497	163	652
Grove . . . . .	440	439	969	357	530	100	469	32	563	401	69	115	220	1034
Grua . . . . .	122	121	651	48	212	418	150	350	245	82	249	433	99	715
Grundset . . . . .	233	97	433	265	6	636	67	568	103	151	466	651	316	498
Gubberud (sp.) . . .	190	54	476	223	37	593	25	526	70	109	424	608	274	540
Gudaaen . . . . .	702	566	36	734	475	1105	537	1037	573	621	936	1120	786	110
Gulsvik . . . . .	209	208	738	126	299	331	238	263	332	170	161	346	11	803
Haagaar . . . . .	166	164	694	4	255	453	194	385	289	126	284	468	133	759
Haga . . . . .	117	74	584	150	145	520	104	452	199	20	351	535	201	649
Hakedal . . . . .	101	100	630	69	190	439	129	372	224	61	270	454	120	694
Hallingskeid . . . .	391	390	920	308	481	149	420	81	514	352	21	164	171	985
Hamar . . . . .	195	59	471	227	32	598	29	530	65	113	428	613	278	536
Hanestad . . . . .	354	217	313	386	127	756	188	689	224	272	587	771	437	377
Harborg (sp.) . . . .	485	349	181	518	258	888	320	820	356	404	719	903	569	245
Harestuen . . . . .	113	112	642	57	202	427	141	360	236	73	258	442	108	706
Harpefoss . . . . .	329	192	605	361	166	731	163	664	68	247	562	746	412	670
Haslemo . . . . .	224	130	478	256	39	626	100	559	136	126	457	642	307	543
Hauersæter . . . . .	118	18	548	151	109	521	47	453	142	37	352	536	202	612
Haugastøl . . . . .	344	343	873	261	434	196	372	128	467	305	27	211	124	938
Haukeland . . . . .	543	542	1072	460	633	3	571	71	666	503	172	12	322	1136
Hegre . . . . .	672	536	6	705	445	1075	507	1007	543	591	906	1090	756	80
Heia (sp.) . . . . .	5	141	671	174	232	545	170	477	265	102	376	560	225	735
Heimdal . . . . .	619	483	47	651	392	1022	454	954	490	538	853	1037	703	112
Heldal (sp.) . . . . .	548	546	1076	464	637	8	576	75	671	508	177	7	327	1141
Hell . . . . .	662	526	5	694	435	1064	496	997	532	580	895	1079	745	69
Heradsbygden . . . .	236	100	449	269	9	639	71	571	107	155	470	654	320	513
Hjellum . . . . .	199	63	467	232	27	602	34	535	70	118	433	617	283	531
Hol . . . . .	310	309	839	227	400	230	339	162	433	271	61	245	90	904
Holtaalen . . . . .	522	386	144	554	296	925	357	858	393	441	756	940	606	208
Hommelvik . . . . .	653	517	13	686	426	1056	488	988	524	572	887	1071	737	77
Hop . . . . .	553	552	1082	470	643	13	581	80	676	513	182	2	332	1146
Hovind . . . . .	586	450	80	618	359	988	420	921	456	504	819	1003	669	145
Hunder . . . . .	265	129	542	297	103	668	100	600	5	184	499	683	349	606
Hundorp . . . . .	321	185	597	353	158	724	155	656	61	240	555	739	404	662
Hval . . . . .	154	153	683	71	244	386	182	318	277	114	217	401	67	748
Hønefoss . . . . .	158	157	687	75	248	382	187	314	281	119	213	397	62	752
Hørsand . . . . .	207	71	459	239	20	610	42	542	78	126	441	625	291	524
Ilseng . . . . .	204	68	462	236	23	607	38	539	74	122	437	622	287	527

	Flisen	Floren	Fossum (hp.)	Fredrikshald	Fredrikstad	Frogner	Galterud	Garnes	Gautestad	Gjeilo	Gjøvik	Gol	Gran	Granli
Greaaker . . . . .	253	722	798	33	9	133	195	566	26	356	227	306	171	210
Grefsen . . . . .	156	626	701	143	101	37	99	456	92	246	117	196	61	113
Grinder . . . . .	23	527	603	264	221	115	35	590	212	380	251	329	195	34
Grindvoll . . . . .	215	685	760	202	160	96	158	397	151	187	74	137	18	172
Grorud . . . . .	139	608	684	147	105	19	81	474	95	263	134	213	78	96
Grove . . . . .	521	990	1066	508	466	401	463	92	456	119	380	169	324	478
Grua . . . . .	203	672	748	190	148	83	145	410	138	199	70	149	14	160
Grundset . . . . .	50	455	530	301	258	134	108	627	249	417	288	367	232	107
Gubberud (sp.) . . . . .	81	497	573	259	216	92	139	585	207	375	246	324	190	138
Gudaaen . . . . .	519	15	142	770	728	604	577	1097	718	886	757	836	701	576
Gulsvik . . . . .	290	760	835	277	235	171	233	322	226	112	149	62	93	247
Haagaar . . . . .	247	716	792	234	191	127	189	445	182	234	27	184	29	204
Haga . . . . .	101	605	682	185	143	37	43	512	134	301	173	251	116	58
Hakedal . . . . .	182	651	727	169	126	62	124	431	117	221	92	170	36	139
Hallingskeid . . . . .	472	942	1017	459	417	353	415	140	408	70	331	120	275	429
Hamar . . . . .	77	493	568	263	221	96	134	589	211	379	250	329	194	133
Hanestad . . . . .	171	334	410	422	379	255	228	748	370	538	409	487	353	227
Harborg (sp.) . . . . .	303	202	278	553	511	387	360	880	502	669	541	619	484	359
Harestuen . . . . .	194	663	739	181	138	74	136	419	129	209	80	158	24	151
Harpefoss . . . . .	210	626	702	397	354	230	268	723	345	513	384	462	328	267
Haslemo . . . . .	6	499	575	292	249	143	63	618	240	408	279	358	223	62
Hauersæter . . . . .	153	569	645	186	144	20	100	513	134	302	173	252	117	114
Haugastøl . . . . .	425	894	970	412	370	305	367	188	360	23	284	73	228	382
Haukeland . . . . .	624	1093	1169	611	569	504	566	11	559	222	483	272	426	581
Hegre . . . . .	489	15	112	740	698	574	547	1067	689	856	728	806	671	546
Heia (sp.) . . . . .	223	692	768	59	47	103	165	537	11	326	197	276	141	180
Heimdals . . . . .	436	68	144	687	645	521	494	1014	635	803	674	753	618	493
Heldal (sp.) . . . . .	629	1098	1174	616	573	509	571	16	564	226	487	277	431	585
Hell . . . . .	479	26	102	730	687	563	536	1056	678	846	717	795	661	535
Heradsbygden . . . . .	35	469	546	304	262	138	93	631	253	420	292	370	235	92
Hjellum . . . . .	72	488	564	268	225	101	130	594	216	384	255	333	199	129
Hol . . . . .	391	860	936	378	336	271	333	222	326	11	250	39	194	348
Holtaalen . . . . .	340	165	241	591	548	424	397	917	539	707	578	656	522	396
Hommelvik . . . . .	470	34	110	721	679	555	528	1048	670	837	708	787	652	527
Hop . . . . .	634	1103	1179	621	578	514	576	21	569	231	492	282	436	591
Hovind . . . . .	403	102	177	654	611	487	461	980	602	770	641	720	585	460
Hunder . . . . .	147	563	639	333	291	167	205	660	282	450	321	399	264	204
Hundorp . . . . .	203	619	695	389	347	223	260	716	337	505	376	455	320	259
Hval . . . . .	235	704	780	222	180	115	177	378	170	167	94	117	38	192
Hønefoss . . . . .	239	708	784	226	184	119	181	374	174	163	98	113	42	196
Hørsand . . . . .	64	480	556	275	233	109	122	602	223	391	262	341	206	121
Ilseng . . . . .	68	484	559	272	230	105	125	598	220	388	259	338	203	124



	Greaaker	Grefsen	Grinder	Grindvoll	Grorud	Grove	Grua	Grundset	Gubberud (sp.)	Gudaaen	Gulsvik	Haagaar	Haga	Hakedal
Greaaker . . . . .	-	110	230	169	114	475	157	267	225	737	244	200	152	135
Grefsen . . . . .	110	-	134	59	17	365	47	171	129	640	134	90	56	25
Grinder . . . . .	230	134	-	193	116	498	180	73	104	542	268	224	78	159
Grindvoll . . . . .	169	59	193	-	76	306	12	230	188	699	75	47	115	34
Grorud . . . . .	114	17	116	76	-	382	64	154	111	623	151	107	38	43
Grove . . . . .	475	365	498	306	382	-	318	536	493	1005	231	353	420	339
Grua . . . . .	157	47	180	12	64	318	-	218	175	687	87	44	102	21
Grundset . . . . .	267	171	73	230	154	536	218	-	42	469	305	261	151	196
Gubberud (sp.) . . . . .	225	129	104	188	111	493	175	42	-	512	263	219	129	154
Gudaaen . . . . .	737	640	542	699	623	1005	687	469	512	-	774	730	620	666
Gulsvik . . . . .	244	134	268	75	151	231	87	305	263	774	-	122	190	109
Haagaar . . . . .	200	90	224	47	107	353	44	261	219	730	122	-	146	65
Haga . . . . .	152	56	78	115	38	420	102	151	129	620	190	146	-	81
Hakedal . . . . .	135	25	159	34	43	339	21	196	154	666	109	65	81	-
Hallingskeid . . . . .	426	316	450	257	333	49	269	487	445	956	182	304	372	291
Hamar . . . . .	229	133	99	192	116	498	180	38	4	507	267	223	133	158
Hanestad . . . . .	388	292	193	351	275	657	338	121	163	349	426	382	272	317
Harborg (sp.) . . . . .	520	424	325	483	406	788	470	252	295	217	557	514	404	449
Harestuen . . . . .	147	37	171	22	55	327	9	208	166	678	97	53	93	12
Harpefoss . . . . .	363	267	233	326	250	632	313	172	138	641	401	357	267	292
Haslemo . . . . .	258	162	28	221	145	527	209	44	75	514	296	252	106	187
Hauersæter . . . . .	153	56	135	115	39	421	103	115	72	584	190	147	56	82
Hangastøl . . . . .	379	269	402	210	286	96	222	440	397	909	135	257	324	243
Haukeland . . . . .	577	467	601	408	485	103	421	639	596	1108	334	456	523	442
Hegre . . . . .	707	611	512	670	593	975	657	439	482	30	744	701	590	636
Heia (sp.) . . . . .	38	80	200	139	84	445	127	238	195	707	214	170	122	105
Heimdal . . . . .	654	557	459	616	540	922	604	386	429	83	691	648	537	583
Heldal (sp.) . . . . .	582	472	606	413	489	107	426	643	601	1112	338	460	528	447
Hell . . . . .	696	600	501	659	583	965	646	429	471	40	734	690	580	625
Heradsbygden . . . . .	271	175	58	234	157	539	221	15	46	484	309	265	136	200
Hjellum . . . . .	234	138	95	197	120	502	184	33	9	503	272	228	138	163
Hol . . . . .	345	235	368	176	252	130	188	406	363	875	101	223	290	209
Holtaalen . . . . .	557	461	362	520	443	825	507	290	332	180	595	551	440	486
Hommelvik . . . . .	688	591	493	651	574	956	638	420	463	49	725	682	571	617
Hop . . . . .	587	477	611	418	495	113	431	648	606	1118	343	466	533	452
Hovind . . . . .	620	524	426	583	507	889	571	353	395	116	658	614	504	549
Hunder . . . . .	300	204	170	263	186	568	250	109	75	578	338	294	204	229
Hundorp . . . . .	356	259	225	318	242	624	306	164	131	633	393	349	259	285
Hval . . . . .	189	79	212	20	96	286	32	250	207	719	55	67	134	53
Hønefoss . . . . .	193	83	216	24	100	282	36	254	211	723	51	71	138	58
Hørsand . . . . .	242	145	87	204	128	510	192	26	17	495	279	235	145	171
Ilseng . . . . .	238	142	90	201	125	507	189	29	13	498	276	232	142	167

	Hallingskeid	Hamar	Hanestad	Harborg (sp.)	Harestuen	Harpefoss	Haslemo	Hauersæter	Haugastøl	Haukeland	Hegre	Heia (sp.)	Heimdal	Heldal (sp.)
Greaaker.....	426	229	388	520	147	363	258	153	379	577	707	38	654	582
Grefsen.....	316	133	292	424	37	267	162	56	269	467	611	80	557	472
Grinder.....	450	99	193	325	171	233	28	135	402	601	512	200	459	606
Grindvoll.....	257	192	351	483	22	326	221	115	210	408	670	139	616	413
Grorud.....	333	116	275	406	55	250	145	39	286	485	593	84	540	489
Grove.....	49	498	657	788	327	632	527	421	96	103	975	445	922	107
Grua.....	269	180	338	470	9	313	209	103	222	421	657	127	604	426
Grundset.....	487	38	121	252	208	172	44	115	440	639	439	238	386	643
Gubberud (sp.)...	445	4	163	295	166	138	75	72	397	596	482	195	429	601
Gudaaen.....	956	507	349	217	678	641	514	584	909	1108	30	707	83	1112
Gulsvik.....	182	267	426	557	97	401	296	190	135	334	744	214	691	338
Haagaar.....	304	223	382	514	53	357	252	147	257	456	701	170	648	460
Haga.....	372	133	272	404	93	267	106	56	324	523	590	122	537	528
Hakedal.....	291	158	317	449	12	292	187	82	243	442	636	105	583	447
Hallingskeid.....	-	449	608	740	279	583	478	372	47	151	927	396	873	156
Hamar.....	449	-	159	290	170	134	71	77	402	601	477	200	424	605
Hanestad.....	608	159	-	132	329	292	165	235	561	759	319	358	266	764
Harborg (sp.)...	740	290	132	-	461	424	297	367	692	891	187	490	134	896
Harestuen.....	279	170	329	461	-	304	199	94	231	430	648	117	595	435
Harpefoss.....	583	134	292	424	304	-	205	210	536	734	611	333	558	739
Haslemo.....	478	71	165	297	199	205	-	148	431	629	484	229	431	634
Hauersæter.....	372	77	235	367	94	210	148	-	325	524	554	123	501	529
Haugastøl.....	47	402	561	692	231	536	431	325	-	199	879	349	826	203
Haukeland.....	151	601	759	891	430	734	629	524	199	-	1078	548	1025	5
Hegre.....	927	477	319	187	648	611	484	554	879	1078	-	677	53	1083
Heia (sp.).....	396	200	358	490	117	333	229	123	349	548	677	-	624	552
Heimdal.....	873	424	266	134	595	558	431	501	826	1025	53	624	-	1030
Heldal (sp.).....	156	605	764	896	435	739	634	529	203	5	1083	552	1030	-
Hell.....	916	467	308	176	637	601	473	543	869	1067	11	666	42	1072
Heradsbygden ..	491	41	136	268	212	175	30	118	443	642	454	241	401	647
Hjellum.....	454	5	154	286	175	138	66	81	406	605	473	204	420	610
Hol.....	81	368	527	658	198	502	397	291	34	233	845	315	792	237
Holtaalen.....	777	328	169	37	498	461	334	404	729	928	150	527	97	933
Hommelvik.....	907	458	300	168	629	592	465	535	860	1059	19	658	34	1064
Hop.....	161	610	769	901	440	744	639	534	209	10	1088	558	1035	5
Hovind.....	840	391	232	100	561	525	397	468	793	991	87	591	33	996
Hunder.....	520	71	229	361	241	63	142	147	472	671	548	270	495	676
Hundorp.....	575	126	285	417	296	8	197	203	528	727	604	326	551	731
Hval.....	237	212	370	502	41	345	241	135	190	389	689	159	636	394
Hønefoss.....	233	216	375	506	46	350	245	139	186	385	693	163	640	389
Hørsand.....	461	12	146	278	183	146	59	89	414	613	465	212	412	617
Ilseng.....	458	9	150	281	179	143	62	86	411	610	468	209	415	614



	Hell	Heradsbygden	Hjellum	Hol	Holtaalen	Hommelvik	Hop	Hovind	Hunder	Hundorp	Hval	Hønefoss	Hørsand	Ilseng
Greaaker . . . . .	696	271	234	345	557	688	587	620	300	356	189	193	242	238
Grefsen . . . . .	600	175	138	235	461	591	477	524	204	259	79	83	145	142
Grinder . . . . .	501	58	95	368	362	493	611	426	170	225	212	216	87	90
Grindvoll . . . . .	659	234	197	176	520	651	418	583	263	318	20	24	204	201
Grorud . . . . .	583	157	120	252	443	574	495	507	186	242	96	100	128	125
Grove . . . . .	965	539	502	130	825	956	113	889	568	624	286	282	510	507
Grua . . . . .	646	221	184	188	507	638	431	571	250	306	32	36	192	189
Grundset . . . . .	429	15	33	406	290	420	648	353	109	164	250	254	26	29
Gubberud (sp.) . . .	471	46	9	363	332	463	606	395	75	131	207	211	17	13
Gndaaen . . . . .	40	484	503	875	180	49	1118	116	578	633	719	723	495	498
Gulsvik . . . . .	734	309	272	101	595	725	343	658	338	393	55	51	279	276
Haagaar . . . . .	690	265	228	223	551	682	466	614	294	349	67	71	235	232
Haga . . . . .	580	136	138	290	440	571	533	504	204	259	134	138	145	142
Hakedal . . . . .	625	200	163	209	486	617	452	549	229	285	53	58	171	167
Hallingskeid . . . .	916	491	454	81	777	907	161	840	520	575	237	233	461	458
Hamar . . . . .	467	41	5	368	328	458	610	391	71	126	212	216	12	9
Hanestad . . . . .	308	136	154	527	169	300	769	232	229	285	370	375	146	150
Harborg (sp.) . . .	176	268	286	658	37	168	901	100	361	417	502	506	278	281
Harestuen . . . . .	637	212	175	198	498	629	440	561	241	296	41	46	183	179
Harpefoss . . . . .	601	175	138	502	461	592	744	525	63	8	345	350	146	143
Haslemo . . . . .	473	30	66	397	334	465	639	397	142	197	241	245	59	62
Hauersæter . . . . .	543	118	81	291	404	535	534	468	147	203	135	139	89	86
Haugastøl . . . . .	869	443	406	34	729	860	209	793	472	528	190	186	414	411
Haukeland . . . . .	1067	642	605	233	928	1059	10	991	671	727	389	385	613	610
Hegre . . . . .	11	454	473	845	150	19	1088	87	548	604	689	693	465	468
Heia (sp.) . . . . .	666	241	204	315	527	658	558	591	270	326	159	163	212	209
Heimdal . . . . .	42	401	420	792	97	34	1035	33	495	551	636	640	412	415
Heldal (sp.) . . . .	1072	647	610	237	933	1064	5	996	676	731	394	389	617	614
Hell . . . . .	444	462	835	139	8	1077	76	537	593	678	683	454	458	
Heradsbygden . . . .	444	-	37	409	305	435	652	368	112	168	253	257	29	32
Hjellum . . . . .	462	37	-	372	323	454	615	386	75	131	216	220	8	4
Hol . . . . .	835	409	372	-	696	826	243	759	438	494	156	152	380	377
Holtaalen . . . . .	139	305	323	696	-	131	938	63	398	454	539	544	315	319
Hommelvik . . . . .	8	435	454	826	131	-	1069	68	529	585	670	674	446	449
Hop . . . . .	1077	652	615	243	938	1069	-	1001	681	737	399	395	623	619
Hovind . . . . .	76	368	386	759	63	68	1001	-	461	517	603	607	379	382
Hunder . . . . .	537	112	75	438	398	529	681	461	-	56	282	286	83	80
Hundorp . . . . .	593	168	131	494	454	585	737	517	56	-	338	342	138	135
Hval . . . . .	678	253	216	156	539	670	399	603	282	338	-	4	224	221
Hønefoss . . . . .	683	257	220	152	544	674	395	607	286	342	4	-	228	225
Hørsand . . . . .	454	29	8	380	315	446	623	379	83	138	224	228	-	3
Ilseng . . . . .	458	32	4	377	319	449	619	382	80	135	221	225	3	-

	Ise	Jaren	Jensaas (hp.)	Jensvold	Jesnes	Jesseim	Jevnaker	Jønna	Kambo (hp.)	Kirkeneer	Kjelsaas	Kløften	Knapstad (sp.)	Kolbu
Greaaker . . . . .	14	175	541	516	236	148	180	275	49	236	113	140	69	219
Grefsen . . . . .	104	65	445	419	140	51	70	179	61	139	3	43	49	109
Grinder . . . . .	224	199	346	321	106	130	203	54	181	6	137	121	169	243
Grindvoll . . . . .	163	22	504	478	199	110	11	238	120	198	56	102	108	66
Grorud . . . . .	107	82	427	402	123	34	87	162	64	122	21	26	52	126
Grove . . . . .	468	328	810	784	505	416	295	544	425	504	361	408	413	372
Grua . . . . .	150	19	491	466	187	98	23	225	107	186	43	90	95	62
Grundset . . . . .	261	236	274	248	45	120	241	19	218	67	175	128	206	280
Gubberud (sp.) . . .	219	194	316	291	11	77	198	50	176	98	132	86	164	238
Gudaaen . . . . .	730	705	196	221	514	589	710	488	687	536	644	597	675	749
Gulsvik . . . . .	237	97	579	553	274	185	64	313	195	273	131	177	183	141
Haagaar . . . . .	194	25	535	509	230	142	58	269	151	230	87	133	139	19
Haga . . . . .	145	121	425	399	140	51	125	132	103	84	59	43	90	164
Hakedal . . . . .	129	40	470	445	165	77	44	204	86	165	22	68	74	84
Hallingskeid . . . .	420	279	761	735	456	367	246	495	377	455	313	359	365	323
Hamar . . . . .	223	198	312	286	7	82	203	46	180	94	137	90	168	242
Hanestad . . . . .	382	357	153	127	166	240	362	140	339	188	295	249	327	401
Harborg (sp.) . . . .	513	489	21	4	297	372	493	272	471	320	427	380	458	532
Harestuen . . . . .	141	28	482	457	177	89	32	216	98	177	34	80	86	72
Harpefoss . . . . .	357	332	445	420	127	215	337	179	314	227	270	224	302	376
Haslemo . . . . .	252	227	318	293	78	153	232	25	209	23	165	150	197	271
Hauersæter . . . . .	146	122	388	363	84	5	126	122	103	140	60	13	91	165
Haugastøl . . . . .	372	232	713	688	409	320	199	448	329	408	265	312	317	276
Haukeland . . . . .	571	431	912	887	607	519	398	646	528	607	464	511	516	475
Hegre . . . . .	700	676	166	191	484	559	680	459	658	506	614	567	645	719
Heia (sp.) . . . . .	23	145	511	486	207	118	150	245	79	206	84	110	32	189
Heimdal . . . . .	647	623	113	138	431	506	627	405	604	453	561	514	592	666
Heldal (sp.) . . . . .	576	435	917	891	612	524	402	651	533	612	469	515	521	479
Hell . . . . .	690	665	155	181	474	548	670	448	647	496	603	557	635	709
Heradsbygden . . . .	264	240	289	263	48	123	244	4	222	52	178	131	209	283
Hjellum . . . . .	228	203	307	282	12	86	207	41	185	89	141	95	173	247
Hol . . . . .	338	198	680	654	375	286	165	414	295	374	231	278	283	242
Holtaalen . . . . .	551	526	16	41	335	409	530	309	508	357	464	418	496	570
Hommelvik . . . . .	681	657	147	172	465	540	661	440	638	487	595	548	626	700
Hop . . . . .	581	441	922	897	617	529	408	656	538	617	474	520	526	484
Hovind . . . . .	614	589	79	105	398	473	594	372	571	420	527	481	559	633
Hunder . . . . .	294	269	382	357	64	152	273	116	251	164	207	160	239	313
Hundorp . . . . .	349	324	438	412	119	208	329	172	306	220	263	216	294	368
Hval . . . . .	182	42	523	498	219	130	9	257	139	218	75	122	127	86
Hønefoss . . . . .	186	46	528	502	223	134	13	262	143	222	79	126	131	90
Hørsand . . . . .	235	210	299	274	19	94	215	33	192	81	149	102	180	254
Ilseng . . . . .	232	207	303	277	16	91	212	37	189	85	146	99	177	251



	Kongsvinger	Koppang	Kopperaaen (hp.)	Kornsjø	Kotsoien	Kraakstad	Kraby	Kristiania Ø.	Krohnstad	Kullebunden (sp.)	Kvaal	Kvam	Lademoen (sp.)	Langletet
Greaaker . . . . .	203	350	753	66	595	81	226	103	593	90	638	380	666	566
Grefsen . . . . .	107	254	657	176	498	37	116	7	483	20	541	283	569	470
Grinder . . . . .	27	155	558	296	400	157	250	127	617	140	443	250	471	371
Grindvoll . . . . .	166	313	716	235	557	96	73	66	424	79	600	342	628	529
Grorud . . . . .	89	236	639	180	481	41	133	11	500	23	524	266	552	453
Grove . . . . .	471	618	1021	541	863	402	379	372	118	384	906	648	934	835
Grua . . . . .	153	300	703	223	545	83	69	53	436	66	588	330	616	517
Grundset . . . . .	100	83	486	333	327	194	287	164	654	177	370	188	398	299
Gubberud (sp.) . .	131	125	528	291	370	152	245	122	612	135	413	155	441	341
Gudaaen . . . . .	569	387	16	803	142	664	756	634	1123	646	99	658	71	170
Gulsvik . . . . .	241	388	791	310	632	171	148	141	349	154	675	417	703	604
Haagaar . . . . .	197	344	747	266	588	127	26	97	471	110	631	374	659	560
Haga . . . . .	51	233	636	218	478	79	172	49	538	62	521	283	549	450
Hakedal . . . . .	132	279	682	201	524	62	91	32	458	45	567	309	595	495
Hallingskeid . . .	423	570	973	492	814	353	330	323	167	336	857	599	885	786
Hamar . . . . .	126	121	524	295	365	156	249	126	616	139	408	150	436	337
Hanestad . . . . .	221	38	365	454	206	315	408	285	775	298	249	309	277	178
Harborg (sp.) . . .	353	170	233	586	75	447	539	417	906	430	118	441	146	46
Harestuen . . . . .	144	291	694	213	535	74	79	44	446	57	579	321	607	507
Harpefoss . . . . .	260	254	657	429	499	290	383	260	750	273	542	17	570	471
Haslemo . . . . .	55	127	530	324	372	185	278	155	645	168	415	221	443	343
Hauersæter . . . .	107	197	600	219	442	80	172	50	539	62	485	227	513	414
Haugastøl . . . . .	375	522	925	445	767	306	283	276	214	288	810	552	838	739
Haukeland . . . . .	574	721	1124	643	966	504	482	474	15	487	1009	751	1037	937
Hegre . . . . .	539	357	46	773	112	634	726	604	1093	617	69	628	41	141
Heia (sp) . . . . .	173	320	723	91	565	43	196	73	563	61	608	350	636	537
Heimdal . . . . .	486	304	99	720	59	581	673	551	1040	563	16	575	12	87
Heldal (sp.) . . . .	579	726	1129	648	970	509	486	479	11	492	1013	755	1041	942
Hell . . . . .	529	346	57	762	102	623	716	593	1083	606	59	617	31	130
Heradsbygden . .	85	97	500	337	342	198	291	168	657	181	385	192	413	314
Hjellum . . . . .	122	116	519	300	361	161	254	131	621	144	404	155	432	332
Hol . . . . .	341	488	891	411	733	272	249	242	248	254	776	518	804	705
Holtaalen . . . . .	390	207	196	623	37	484	577	454	944	467	81	478	109	9
Hommelvik . . . . .	520	338	65	754	93	615	707	585	1074	598	50	610	22	122
Hop . . . . .	584	731	1134	653	976	514	491	484	6	497	1019	761	1047	947
Hovind . . . . .	453	270	133	686	26	547	640	517	1007	530	17	541	45	54
Hunder . . . . .	197	191	594	366	436	227	320	197	686	210	479	80	507	407
Hundorp . . . . .	253	247	650	422	491	283	375	252	742	265	534	24	562	463
Hval . . . . .	185	332	735	255	577	115	93	85	404	98	620	362	648	549
Hønefoss . . . . .	189	336	739	259	581	120	97	90	400	102	624	366	652	553
Hørsand . . . . .	114	108	511	308	353	169	261	139	628	151	396	163	424	325
Ilseng . . . . .	117	112	515	304	356	165	258	135	625	148	399	159	427	328

	Langstein	Leangen	Leirsund	Lena	Ler	Levanger	Lillelvedal	Lillehammer	Lillestrøm	Liødden	Lisleby (hp.)	Ljøan	Losna	Lundemo
Greaaker . . . . .	715	668	130	224	633	749	427	287	124	282	6	96	327	627
Grefsen . . . . .	619	572	33	114	536	652	331	191	28	172	104	14	231	531
Grinder . . . . .	520	473	112	248	438	554	233	157	106	306	225	135	197	432
Grindvoll . . . . .	678	631	92	71	596	711	390	250	87	113	163	74	290	590
Grorud . . . . .	602	554	16	131	519	635	314	174	10	189	108	18	214	513
Grove . . . . .	984	936	398	377	901	1017	696	556	392	193	469	379	596	896
Grua . . . . .	665	618	80	67	583	699	378	238	74	125	151	61	278	577
Grundset . . . . .	448	401	138	285	365	481	160	96	143	343	262	172	136	360
Gubberud (sp.) . . . . .	490	443	95	243	408	524	202	62	101	301	219	130	102	402
Gudaaen . . . . .	60	69	607	754	104	93	309	565	613	812	731	641	605	110
Gulsvik . . . . .	753	706	167	146	670	786	465	325	162	38	238	148	365	665
Haagaar . . . . .	709	662	124	24	627	742	421	281	118	160	195	105	321	621
Haga . . . . .	599	551	33	169	516	632	311	191	28	227	146	56	231	511
Hakedal . . . . .	644	597	59	89	562	677	356	216	53	147	130	40	256	556
Hallingskeid . . . . .	935	888	349	328	852	968	647	507	344	144	420	330	547	847
Hamar . . . . .	486	439	100	247	403	519	198	58	105	305	224	134	98	398
Hanestad . . . . .	327	280	258	406	245	360	39	217	264	464	383	293	257	239
Harborg (sp.) . . . . .	195	148	390	537	113	229	92	348	396	595	514	424	388	107
Harestuen . . . . .	656	609	71	77	574	689	368	228	65	135	142	52	268	568
Harpefoss . . . . .	620	572	233	381	537	653	332	76	239	439	358	268	36	531
Haslemo . . . . .	492	445	140	276	410	526	204	129	134	334	253	163	169	404
Hauersæter . . . . .	562	515	23	170	480	596	275	135	29	228	147	57	175	474
Haugastøl . . . . .	888	840	302	281	805	921	600	460	296	97	373	283	500	799
Haukeland . . . . .	1086	1039	501	480	1004	1120	799	658	495	296	572	482	698	998
Hegre . . . . .	30	39	577	724	74	63	279	535	583	782	701	611	575	80
Heia (sp.) . . . . .	685	638	100	194	603	719	393	258	94	252	43	66	298	597
Heimdal . . . . .	61	14	524	671	21	95	226	482	530	729	648	558	522	27
Heldal (sp.) . . . . .	1091	1044	506	484	1009	1124	803	663	500	300	577	487	703	1003
Hell . . . . .	19	28	566	714	63	52	269	525	572	772	691	601	565	69
Heradsbygden . . . . .	463	415	141	288	380	496	175	99	147	346	265	175	139	375
Hjellum . . . . .	481	434	104	252	399	515	193	63	110	310	228	139	103	393
Hol . . . . .	854	806	268	247	771	887	566	426	263	63	339	249	466	766
Holtaalen . . . . .	158	111	427	575	76	191	130	386	433	633	552	462	426	70
Hommelvik . . . . .	27	20	558	705	55	61	260	516	564	763	682	592	556	61
Hop . . . . .	1096	1049	511	489	1014	1130	808	668	505	305	582	492	708	1008
Hovind . . . . .	95	48	491	638	13	128	193	449	496	696	615	525	489	7
Hunder . . . . .	556	509	170	318	474	590	269	13	176	376	294	204	27	468
Hundorp . . . . .	612	565	226	373	530	645	324	68	232	431	350	260	28	524
Hval . . . . .	697	650	112	91	615	731	410	270	106	93	183	93	310	609
Hønefoss . . . . .	702	654	116	95	619	735	414	274	111	89	187	97	314	614
Hørsand . . . . .	474	426	112	259	391	507	186	70	118	317	236	146	110	385
Ilseng . . . . .	477	430	109	256	394	510	189	67	114	314	233	143	107	389



	Lunner	Løiten	Lørenskog	Magnor	Malvik	Matrand	Melhus	Meraker	Midtsand (hp.)	Midtskogen (sp.)	Minde	Minne	Mjølfjell	Moelven
Greaaker . . . . .	164	247	117	236	679	225	644	746	683	256	591	178	457	259
Grefsen . . . . .	54	151	21	139	583	128	548	649	587	160	481	82	347	163
Grinder . . . . .	188	82	113	60	485	49	450	551	488	72	615	150	481	129
Grindvoll . . . . .	12	210	80	198	642	187	607	708	646	219	423	141	288	222
Grorud . . . . .	72	133	4	122	566	111	531	632	570	143	499	65	365	145
Grove . . . . .	317	515	386	504	948	493	913	1014	952	525	117	447	17	527
Grua . . . . .	8	197	68	186	630	175	595	696	633	206	435	129	301	209
Grundset . . . . .	225	20	150	133	412	122	377	478	416	11	652	89	518	68
Gubberud (sp.) . . . . .	183	22	108	164	454	153	419	521	458	31	610	47	476	34
Gudaaen . . . . .	695	490	619	602	57	591	92	9	53	480	1122	558	988	537
Gulsvik . . . . .	86	284	155	273	717	262	682	783	721	294	347	216	213	297
Haagaar . . . . .	36	241	111	229	673	219	638	740	677	250	470	172	336	253
Haga . . . . .	110	151	35	84	563	73	528	629	467	151	537	82	403	163
Hakedal . . . . .	29	176	46	165	608	154	573	675	612	185	456	107	322	188
Hallingskeid . . . . .	268	467	337	455	899	444	864	965	903	476	165	398	31	479
Hamar . . . . .	187	18	112	159	450	148	415	516	454	27	615	51	480	30
Hanestad . . . . .	346	141	271	253	291	242	256	358	295	132	773	210	639	188
Harborg (sp.) . . . . .	478	273	403	385	160	374	125	226	163	264	905	341	771	320
Harestuen . . . . .	17	188	58	177	620	166	585	687	624	197	444	119	310	200
Harpefoss . . . . .	321	151	246	293	584	282	549	650	588	161	748	185	614	104
Haslemo . . . . .	216	54	141	88	456	77	421	523	460	44	644	122	509	101
Hauersæter . . . . .	111	94	35	140	527	129	492	593	530	103	538	26	404	106
Haugastøl . . . . .	221	419	290	408	852	397	817	918	856	429	213	351	79	431
Haukeland . . . . .	420	618	488	607	1051	596	1016	1117	1054	627	14	550	120	630
Hegre . . . . .	665	460	590	572	27	561	62	39	24	451	1092	523	958	507
Heia (sp.) . . . . .	135	217	83	206	650	195	615	716	653	227	562	149	428	229
Heimdal . . . . .	612	407	536	519	26	508	9	92	29	397	1039	475	905	454
Heldal (sp.) . . . . .	425	623	493	611	1055	601	1020	1122	1059	632	9	554	125	635
Hell . . . . .	654	449	579	561	17	550	52	50	13	440	1081	518	947	496
Heradsbygden . . . . .	229	24	154	118	427	107	392	493	431	15	656	92	522	71
Hjellum . . . . .	192	13	117	155	445	144	410	512	449	22	619	56	485	34
Hol . . . . .	187	385	256	374	818	363	783	884	822	395	247	317	113	398
Holtaalen . . . . .	515	310	440	422	122	411	87	189	126	301	942	379	808	357
Hommelvik . . . . .	646	441	571	553	8	542	43	58	5	432	1073	509	939	488
Hop . . . . .	430	628	498	617	1060	606	1025	1127	1064	637	4	559	130	640
Hovind . . . . .	578	373	503	485	59	475	24	125	63	364	1005	442	871	421
Hunder . . . . .	258	88	183	230	521	219	486	587	524	97	685	121	551	41
Hundorp . . . . .	314	144	238	285	576	274	541	643	580	153	741	177	607	97
Hval . . . . .	31	229	100	218	662	207	627	728	665	239	403	161	269	241
Hønefoss . . . . .	35	233	104	222	666	211	631	732	670	243	399	165	265	246
Hørsand . . . . .	200	5	124	147	438	136	403	504	441	15	627	63	493	42
Ilseng . . . . .	196	9	121	150	441	139	406	507	445	18	624	60	489	39

	Morskogen	Moss	Myrdal	Myre	Mysen	Navnaen	Nesbyen	Nestun	Nittedal	Nor	Nordstrand (hp.)	Nygaard	Nypan	Nypladsen
Greaaker . . . . .	187	43	439	335	47	241	289	586	127	223	97	223	649	510
Grefsen . . . . .	91	67	329	239	71	144	179	476	17	127	13	113	553	413
Grinder . . . . .	141	187	463	205	191	10	312	609	151	7	133	246	455	315
Grindvoll . . . . .	150	126	270	298	130	203	120	417	42	186	72	70	612	472
Grorud . . . . .	74	71	346	222	74	127	196	493	35	109	17	130	536	396
Grove . . . . .	456	432	36	604	435	509	186	111	347	492	378	375	918	778
Grua . . . . .	137	114	282	286	117	191	132	429	29	173	60	66	600	460
Grundset . . . . .	80	224	500	144	228	62	350	647	188	80	170	284	382	242
Gubberud (sp.) . .	38	182	458	110	186	93	307	604	146	111	128	241	424	255
Gudaaen . . . . .	549	694	969	613	697	531	819	1116	658	549	640	753	87	227
Gulsvik . . . . .	225	201	195	373	204	278	45	342	116	261	147	145	687	547
Haagaar . . . . .	181	157	317	329	161	234	167	464	73	217	103	22	643	503
Haga . . . . .	91	109	384	239	113	89	234	531	73	71	55	168	533	393
Hakedal . . . . .	116	92	304	264	96	169	153	451	8	152	38	87	578	439
Hallingskeid . . .	407	383	13	555	387	460	137	160	299	443	329	327	869	729
Hamar . . . . .	42	186	462	106	190	89	312	609	151	106	133	246	420	280
Hanestad . . . . .	201	345	621	265	349	183	470	768	309	200	291	404	261	121
Harborg (sp.) . . .	333	477	753	396	480	315	602	899	441	332	423	536	130	10
Harestuen . . . . .	128	104	292	276	108	181	141	439	20	164	50	75	590	450
Harpefoss . . . . .	176	320	596	28	324	223	445	743	284	240	266	379	554	414
Haslemo . . . . .	113	215	491	177	219	18	341	638	179	35	161	275	426	287
Hauersæter . . . .	34	110	385	183	113	145	235	532	74	128	55	169	497	357
Haugastøl . . . . .	360	336	60	508	339	413	90	207	251	396	282	279	822	682
Haukeland . . . . .	558	534	138	706	538	612	289	8	450	594	481	478	1021	881
Hegre . . . . .	520	664	940	583	667	502	789	1086	628	519	610	723	57	197
Heia (sp.) . . . . .	157	81	409	306	10	211	259	556	98	193	67	193	620	480
Heimdal . . . . .	467	611	886	530	614	448	736	1033	575	466	557	670	4	144
Heldal (sp.) . . . .	563	539	143	711	543	616	294	4	455	599	485	483	1025	885
Hell . . . . .	509	653	929	573	657	491	778	1076	617	508	599	712	47	187
Heradsbygden . .	84	228	504	147	231	47	353	650	192	65	174	287	397	257
Hjellum . . . . .	47	191	467	111	195	84	316	613	155	102	137	250	415	276
Hol . . . . .	326	302	94	474	305	379	56	241	217	362	248	245	788	648
Holtaalen . . . . .	370	514	790	434	518	352	639	937	478	369	460	573	92	48
Hommelvik . . . . .	501	645	920	564	648	483	770	1067	609	500	591	704	38	178
Hop . . . . .	568	544	148	716	548	621	299	2	460	604	490	488	1030	891
Hovind . . . . .	433	577	853	497	581	415	703	1000	541	432	523	637	29	111
Hunder . . . . .	113	257	533	35	261	159	382	679	221	177	203	316	491	351
Hundorp . . . . .	168	313	588	20	316	215	438	735	277	232	259	372	546	406
Hval . . . . .	169	146	250	318	149	223	100	397	61	205	92	89	632	492
Hønefoss . . . . .	174	150	246	322	153	227	96	393	65	210	96	93	636	496
Hørsand . . . . .	55	199	474	118	202	77	324	621	163	94	145	258	408	268
Ilseng . . . . .	51	195	471	115	199	80	321	618	160	97	142	255	411	271



	Onsø	Ophus	Oppegaard	Opset	Os	Otta	Ottestad	Præstebakke	Raade	Rakkestad	Ranheim	Rasten	Raufoss	Reime
Greaaker . . . . .	17	317	85	445	488	400	222	56	26	32	672	327	215	466
Grefsen . . . . .	93	221	25	335	391	304	126	165	84	85	576	231	105	356
Grinder . . . . .	213	122	145	469	293	270	106	286	204	206	477	132	239	490
Grindvoll . . . . .	152	280	84	276	450	363	185	225	143	144	635	290	62	297
Grorud . . . . .	97	203	29	353	374	287	109	169	87	89	558	213	122	373
Grove . . . . .	458	585	390	29	756	669	491	530	449	450	940	595	368	9
Grua . . . . .	140	267	72	289	438	351	173	212	130	132	622	277	58	309
Grundset . . . . .	251	50	182	506	220	209	45	323	241	243	405	60	276	527
Gubberud (sp.) . . .	208	92	140	464	263	175	3	281	199	200	447	102	234	485
Gudaaen . . . . .	720	420	652	976	249	678	514	792	711	712	65	410	745	996
Gulsvik . . . . .	227	355	159	201	525	438	260	299	218	219	710	365	137	222
Haagaar . . . . .	183	311	115	324	482	394	216	256	174	176	666	321	15	344
Haga . . . . .	135	200	67	391	371	304	126	207	126	127	555	210	160	411
Hakedal . . . . .	119	246	50	310	417	329	151	191	109	111	601	256	80	331
Hallingskeid . . . .	409	537	341	19	707	620	442	481	400	401	892	547	319	40
Hamar . . . . .	213	88	145	468	258	171	7	285	203	205	443	98	238	489
Hanestad . . . . .	372	71	303	627	100	330	166	444	362	364	284	61	397	648
Harborg (sp.) . . . .	503	203	435	759	32	461	297	575	494	495	152	193	528	779
Harestuen . . . . .	131	258	62	298	429	341	163	203	121	123	613	268	68	319
Harpefoss . . . . .	347	221	278	602	392	37	141	419	337	339	576	231	372	623
Haslemo . . . . .	242	94	173	497	265	242	78	314	232	234	449	104	267	518
Hauersæter . . . . .	136	164	68	392	335	248	70	208	127	128	519	174	161	412
Haugastøl . . . . .	362	489	294	67	660	573	395	434	352	354	844	499	272	87
Haukeland . . . . .	561	688	493	132	859	772	594	633	551	553	1043	698	471	112
Hegre . . . . .	690	390	622	946	219	648	484	762	681	682	35	380	715	966
Heia (sp.) . . . . .	54	287	55	416	458	371	193	81	64	5	642	297	185	436
Heimdal . . . . .	637	337	569	893	166	595	431	709	628	629	18	327	662	913
Heldal (sp.) . . . . .	565	693	497	137	864	776	598	638	556	558	1048	703	475	116
Hell . . . . .	680	379	611	935	208	638	474	752	670	672	24	369	705	956
Heradsbygden . . . .	254	64	186	510	235	212	48	326	245	246	419	74	279	530
Hjellum . . . . .	217	83	149	473	254	176	12	290	208	209	438	93	243	494
Hol . . . . .	328	455	260	101	626	539	361	400	319	320	810	465	238	121
Holtaalen . . . . .	540	240	472	796	69	499	335	613	531	533	115	230	566	817
Hommelvik . . . . .	671	371	603	927	200	629	465	743	662	663	16	361	696	947
Hop . . . . .	571	698	502	142	869	781	603	643	561	563	1053	708	480	121
Hovind . . . . .	604	303	535	859	133	562	398	676	594	596	52	293	629	880
Hunder . . . . .	283	158	215	539	329	100	78	355	274	275	513	168	309	560
Hundorp . . . . .	339	214	271	595	385	45	133	411	329	331	569	224	364	615
Hval . . . . .	172	299	104	257	470	383	205	244	162	164	654	309	82	277
Hønefoss . . . . .	176	303	108	253	474	387	209	248	167	168	658	313	86	273
Hørsand . . . . .	225	75	157	481	246	183	19	297	216	217	430	85	250	501
Ølseng . . . . .	222	79	153	477	249	180	16	294	212	214	434	89	247	498

	Reinsvold	Reitan	Reitstøen	Rena	Ring	Ringebu	Rinnan	Roa	Rognes	Ronglan	Roverud	Rygge	Røikenvik	Røros
Greaaker . . . . .	210	535	575	294	263	346	756	161	602	734	212	34	182	502
Grefsen . . . . .	100	439	479	197	167	249	660	51	506	638	116	76	72	406
Grinder . . . . .	234	341	380	99	133	216	561	185	407	540	18	196	206	307
Grindvoll . . . . .	57	498	538	256	226	308	719	8	565	697	175	135	29	465
Grorud . . . . .	117	422	462	180	149	232	643	68	489	621	98	80	89	389
Grove . . . . .	363	804	844	562	531	614	1025	314	871	1003	480	441	335	771
Grua . . . . .	53	486	525	244	213	296	707	4	552	685	162	123	25	452
Grundset . . . . .	271	268	308	26	72	154	489	222	335	467	91	233	243	235
Gubberud (sp.) . . . . .	229	310	350	69	38	121	531	180	377	509	122	191	200	277
Gudaaen . . . . .	740	201	162	443	541	624	101	691	134	79	560	703	712	235
Gulsvik . . . . .	132	573	613	331	301	383	794	83	640	772	249	210	104	540
Haagaar . . . . .	10	529	569	287	257	339	750	39	596	728	206	166	32	496
Haga . . . . .	155	419	459	177	167	249	640	106	486	618	60	118	127	386
Hakedal . . . . .	75	464	504	222	192	275	685	26	531	663	141	101	47	431
Hallingskeid . . . . .	314	755	795	513	483	565	976	265	822	954	432	392	286	722
Hamar . . . . .	233	306	346	64	34	116	527	184	373	505	117	196	205	273
Hanestad . . . . .	392	147	187	95	192	275	368	343	214	346	212	354	364	114
Harborg (sp.) . . . . .	523	16	55	226	324	407	236	474	82	214	344	486	495	18
Harestuen . . . . .	63	476	516	234	204	287	697	14	543	675	153	113	35	443
Harpefoss . . . . .	367	440	479	198	100	17	661	318	507	639	251	329	339	406
Haslemo . . . . .	262	312	352	70	105	187	533	213	379	511	46	224	234	279
Hauersæter . . . . .	156	383	422	141	110	193	604	107	449	582	116	119	128	349
Haugastøl . . . . .	267	708	748	466	435	518	929	218	775	907	384	345	239	675
Haukeland . . . . .	465	907	946	665	634	717	1127	417	973	1105	583	544	437	873
Hegre . . . . .	710	171	132	413	511	594	71	661	105	49	530	673	682	205
Heia (sp.) . . . . .	180	506	545	264	233	316	727	131	572	705	182	72	152	472
Heimdal . . . . .	657	118	79	360	458	541	103	608	51	81	477	620	629	152
Heldal (sp.) . . . . .	470	911	951	669	639	721	1132	421	978	1110	588	548	442	878
Hell . . . . .	700	161	121	403	500	583	60	651	94	38	520	662	672	194
Heradsbygden . . . . .	274	283	323	41	75	158	504	225	350	482	76	237	246	250
Hjellum . . . . .	238	301	341	59	38	121	522	189	368	500	113	200	210	268
Hol . . . . .	233	674	714	432	401	484	895	184	741	873	350	311	205	641
Holtaalen . . . . .	561	22	18	264	361	444	199	512	45	177	380	523	533	55
Hommelvik . . . . .	691	152	113	394	492	575	68	642	86	47	511	654	663	186
Hop . . . . .	475	916	956	675	644	727	1137	427	983	1115	593	553	447	883
Hovind . . . . .	624	85	45	327	424	507	136	575	18	114	444	586	596	118
Hunder . . . . .	303	377	416	135	37	46	597	255	443	575	188	266	275	343
Hundorp . . . . .	359	432	472	190	93	10	653	310	499	631	244	322	331	399
Hval . . . . .	77	518	557	276	245	328	739	28	585	717	194	155	49	484
Hønefoss . . . . .	81	522	562	280	249	332	743	32	589	721	198	159	53	489
Hørsand . . . . .	245	294	333	52	46	129	515	196	361	493	105	208	217	260
Ilseng . . . . .	242	297	337	55	43	125	518	193	364	496	108	205	214	264



	Saaner	Salberg	Sander	Sandermosen (sp.)	Sandesund	Sarpsborg	Sel	Selsbak	Singsaas	Sjoa	Skandsen (hp.)	Skarnes	Skatval	Ski
Greaaker . . . . .	55	770	190	119	3	6	412	658	583	390	663	182	707	79
Grefsen . . . . .	55	674	94	9	113	116	316	562	487	293	567	86	610	31
Grinder . . . . .	175	575	40	143	234	236	282	464	388	259	469	48	512	151
Grindvoll . . . . .	114	733	153	50	172	175	375	621	546	352	626	145	669	90
Grorud . . . . .	58	656	76	26	117	120	298	545	470	276	550	68	593	35
Grove . . . . .	419	1038	458	356	478	481	680	927	852	658	932	450	975	396
Grua . . . . .	101	720	140	37	160	163	362	609	533	340	614	132	657	78
Grundset . . . . .	212	503	113	180	271	274	221	391	316	198	396	121	439	189
Gubberud (sp.) . .	170	545	144	138	229	231	187	433	358	165	438	152	482	146
Gudaaen . . . . .	681	114	582	649	740	743	690	78	153	667	73	590	51	658
Gulsvik . . . . .	189	803	228	125	247	250	450	696	621	427	701	220	744	165
Haagaar . . . . .	145	764	184	81	204	206	406	652	577	383	457	176	700	121
Haga . . . . .	97	653	38	65	155	158	316	542	467	293	547	30	590	73
Hakedal . . . . .	80	699	119	16	139	142	341	587	512	319	592	111	635	56
Hallingskeid . . .	371	990	410	307	429	432	632	878	803	609	883	402	926	347
Hamar . . . . .	174	541	139	142	233	236	183	429	354	160	434	147	477	151
Hanestad . . . . .	333	382	233	301	392	394	341	270	195	319	275	241	318	309
Harborg (sp.) . . .	465	250	366	433	523	526	473	139	63	451	144	373	187	441
Harestuen . . . . .	92	711	131	28	151	154	353	599	524	330	604	123	647	68
Harpefoss . . . . .	308	674	273	276	367	369	49	563	488	26	568	281	611	284
Haslemo . . . . .	203	547	68	171	262	265	254	435	360	231	440	76	484	179
Hauersæter . . . .	98	617	95	65	156	159	259	506	430	237	511	87	554	74
Haugastøl . . . . .	323	942	362	260	382	385	584	831	756	562	836	354	879	300
Haukeland . . . . .	522	1141	561	458	581	584	783	1030	954	761	1035	553	1078	499
Hegre . . . . .	652	85	552	620	710	713	660	48	124	638	43	560	21	628
Heia (sp.) . . . . .	73	740	160	89	34	31	382	629	553	360	634	152	677	49
Heimdal . . . . .	598	116	499	566	657	660	607	5	71	585	10	507	53	575
Heldal (sp.) . . . .	527	1146	566	463	586	588	788	1034	959	765	1039	558	1082	503
Hell . . . . .	641	74	542	609	700	703	649	38	113	627	33	549	10	617
Heradsbygden . . .	216	518	98	184	274	277	224	406	331	202	411	106	454	192
Hjellum . . . . .	179	536	135	147	238	240	187	424	349	165	429	143	473	155
Hol . . . . .	289	909	328	226	348	351	550	797	722	528	802	320	845	266
Holtaalen . . . . .	502	213	402	470	561	563	510	101	26	488	106	410	149	478
Hommelvik . . . . .	633	82	533	601	691	694	641	29	105	619	24	541	19	609
Hop . . . . .	532	1151	571	468	591	594	793	1039	964	771	1044	563	1088	508
Hovind . . . . .	565	150	466	533	624	627	574	38	37	551	43	474	86	541
Hunder . . . . .	245	611	210	213	303	306	112	500	424	90	505	218	548	221
Hundorp . . . . .	300	667	266	268	359	362	56	555	480	34	560	273	603	277
Hval . . . . .	133	752	172	70	192	195	394	641	565	372	646	164	689	110
Hønefoss . . . . .	137	757	176	74	196	199	399	645	570	376	650	168	693	114
Hørsand . . . . .	186	528	127	154	245	248	195	417	341	172	422	135	465	163
Ilseng . . . . .	183	532	130	151	242	245	192	420	345	169	425	138	468	160

	Skjeberg	Skodbo (sp.)	Skogn	Skotterud	Skreia	Slitu	Sokna	Sona (sp.)	Sparbu	Spydeberg	Stai	Stange	Stanghelle	Stenkjær
Greaaker . . . . .	16	77	741	230	232	52	215	716	778	66	341	218	535	790
Grefsen . . . . .	126	41	644	134	122	66	105	619	681	51	244	121	425	694
Grinder . . . . .	246	161	546	54	256	186	239	521	583	172	146	111	559	595
Grindvoll . . . . .	185	100	703	193	79	125	46	678	740	110	303	180	366	753
Grorud . . . . .	130	44	627	116	139	70	122	602	664	55	227	104	443	677
Grove . . . . .	491	406	1009	498	385	431	260	984	1046	416	609	486	61	1059
Grua . . . . .	172	87	691	180	75	113	59	666	728	98	291	168	379	740
Grundset . . . . .	283	198	473	127	293	224	276	448	510	209	73	50	596	523
Gubberud (sp.) . . . . .	241	156	516	158	251	181	234	491	553	166	116	7	554	565
Gudaaen . . . . .	753	668	85	596	762	693	746	21	122	678	396	519	1066	134
Gulsvik . . . . .	260	175	778	268	154	200	29	753	815	185	378	255	291	828
Haagaar . . . . .	216	131	734	224	32	156	93	710	771	142	334	211	414	784
Haga . . . . .	168	83	624	78	177	108	161	600	661	93	224	121	481	674
Hakedal . . . . .	151	66	670	159	97	91	80	645	707	77	269	146	400	719
Hallingskeid . . . . .	442	357	960	450	336	382	211	935	997	367	560	437	109	1010
Hamar . . . . .	245	160	511	153	255	186	238	486	548	171	111	12	558	561
Hanestad . . . . .	404	319	353	248	414	344	397	328	389	330	48	171	717	402
Harborg (sp.) . . . . .	536	451	221	380	545	476	529	196	258	461	179	302	849	270
Harestuen . . . . .	163	78	682	171	85	103	68	657	718	89	281	158	388	731
Harpefoss . . . . .	379	294	645	287	389	319	372	620	682	305	245	146	692	694
Haslemo . . . . .	274	189	518	82	284	214	267	493	555	200	118	83	587	567
Hauersæter . . . . .	169	84	588	134	178	109	162	563	625	94	188	65	482	637
Haugastøl . . . . .	395	309	913	402	289	335	164	888	950	320	513	390	157	963
Haukeland . . . . .	593	508	1112	601	487	534	362	1087	1149	519	712	589	42	1161
Hegre . . . . .	723	638	55	566	732	663	716	9	92	648	366	489	1036	105
Heia (sp.) . . . . .	41	39	711	200	202	14	185	686	748	29	311	188	506	760
Heimdalen . . . . .	670	585	87	513	679	610	663	62	124	595	313	436	983	136
Heldal (sp.) . . . . .	598	513	1116	606	492	538	367	1092	1153	524	716	593	47	1166
Hell . . . . .	712	627	44	556	722	652	705	20	81	638	356	479	1025	94
Heradsbygden . . . . .	287	202	488	112	296	227	280	464	525	212	88	53	600	538
Hjellum . . . . .	250	165	507	149	260	190	243	482	544	175	107	16	563	556
Hol . . . . .	361	276	879	368	255	301	130	854	916	286	479	356	191	929
Holtaalen . . . . .	573	488	184	416	583	513	566	159	220	499	217	340	886	233
Hommelvik . . . . .	704	619	53	547	713	644	697	28	90	629	347	470	1017	102
Hop . . . . .	603	518	1122	611	497	543	372	1097	1159	529	722	599	52	1171
Hovind . . . . .	636	551	120	480	646	576	629	95	157	562	280	403	949	170
Hunder . . . . .	316	231	582	224	325	256	309	557	619	241	182	82	629	631
Hundorp . . . . .	372	286	637	280	381	312	364	613	674	297	237	138	685	687
Hval . . . . .	205	119	723	212	99	145	27	698	760	130	323	200	347	772
Hønefoss . . . . .	209	124	727	216	103	149	22	702	764	134	327	204	343	777
Hørsand . . . . .	258	173	499	141	267	198	251	474	536	183	99	24	571	548
Ilseng . . . . .	254	169	502	144	264	195	247	477	539	180	102	21	567	552



	Stensrud (sp.)	Stenviken	Stjørdalen	Storlien grænse	Strandløkken (sp.)	Strømmen	Støren	Sunnan	Sætersteen	Søberg	Sørumsand	Tande	Tangen	Telneset
Greaaker . . . . .	211	307	699	767	193	121	614	801	170	641	141	256	205	461
Grefsen . . . . .	114	211	603	671	97	25	517	705	74	545	44	160	109	364
Grinder . . . . .	118	112	505	572	136	109	419	607	60	446	89	126	124	266
Grindvoll . . . . .	173	270	662	730	156	84	576	764	133	604	103	219	168	423
Grorud . . . . .	97	193	586	653	79	7	500	688	56	527	27	142	91	347
Grove . . . . .	479	575	968	1035	461	389	882	1070	438	909	409	524	473	729
Grua . . . . .	161	257	650	717	143	71	564	752	120	591	91	206	155	411
Grundset . . . . .	57	40	432	500	74	146	346	534	133	374	160	64	62	193
Gubberud (sp.) . .	14	82	474	542	32	104	389	576	147	416	117	31	20	236
Gudaaen . . . . .	526	430	44	30	544	616	123	146	602	96	629	534	532	276
Gulsvik . . . . .	248	345	737	805	231	159	651	839	208	679	178	293	243	498
Haagaar . . . . .	204	301	693	761	187	115	607	795	164	635	134	250	199	454
Haga . . . . .	114	190	583	651	97	31	497	685	18	524	11	160	109	344
Hakedal . . . . .	139	236	628	696	122	50	542	730	99	570	70	185	134	390
Hallingskeid . . .	430	527	919	987	413	341	833	1021	390	861	360	476	425	630
Hamar . . . . .	19	78	470	537	36	108	384	572	151	412	122	26	25	231
Hanestad . . . . .	178	81	311	379	195	267	225	413	253	253	281	185	183	73
Harborg (sp.) . . .	309	213	179	247	327	399	94	281	385	121	412	317	315	59
Harestuen . . . . .	151	248	640	708	134	62	554	742	111	582	81	197	146	402
Harpefoss . . . . .	153	211	604	671	170	242	518	706	285	545	256	107	158	365
Haslemo . . . . .	90	84	476	544	107	137	390	578	88	418	118	97	96	238
Hauersæter . . . .	58	154	547	614	40	32	461	649	75	488	45	103	52	308
Haugastøl . . . . .	383	479	872	939	365	293	786	974	342	813	313	428	377	633
Haukeland . . . . .	582	678	1070	1138	564	492	985	1172	541	1012	512	627	576	832
Hegre . . . . .	496	400	14	60	514	586	93	116	572	66	599	504	502	246
Heia (sp.) . . . . .	181	277	670	737	163	91	584	772	140	611	111	226	175	431
Heimdal . . . . .	443	347	46	113	461	533	40	148	519	13	546	451	449	193
Heldal (sp.) . . . .	586	683	1075	1143	569	497	989	1177	546	1017	516	632	581	836
Hell . . . . .	486	389	3	71	503	575	83	105	561	55	589	493	491	236
Heradsbygden . . .	60	54	447	515	78	150	361	549	118	389	147	68	66	208
Hjellum . . . . .	24	73	465	533	41	113	379	567	155	407	126	31	29	227
Hol . . . . .	349	445	838	905	331	260	752	940	308	779	279	394	343	599
Holtaalen . . . . .	347	250	142	210	364	436	56	244	422	84	450	354	352	96
Hommelvik . . . . .	477	381	12	79	495	567	74	114	553	47	580	485	483	227
Hop . . . . .	592	688	1080	1148	574	502	995	1182	551	1022	522	637	586	842
Hovind . . . . .	410	313	79	147	427	499	7	181	485	21	513	417	415	160
Hunder . . . . .	89	148	540	608	107	179	455	642	222	482	192	44	95	302
Hundorp . . . . .	145	204	596	664	162	235	510	698	277	538	248	100	151	357
Hval . . . . .	193	289	682	749	175	103	596	784	152	623	123	238	187	443
Hønefoss . . . . .	197	293	686	753	179	108	600	788	157	628	127	242	191	447
Hørsand . . . . .	31	65	458	525	49	121	372	560	147	399	134	39	37	219
Iseng . . . . .	28	69	461	529	45	117	375	563	150	403	131	35	33	222

	Teveldalen vogterbolig	Tistedalen	Tolgen	Tomter	Torpe	Tovmodalen vogterbolig	Trengereid	Tretten	Trondhjem	Tyvold	Tøien	Tønset	Ustaoset (sp.)	Vaaler
Greaaker .....	765	37	471	74	321	758	556	318	665	523	108	450	368	267
Grefsen .....	669	147	375	44	211	662	446	221	568	427	2	354	258	171
Grinder .....	571	268	277	164	345	564	579	187	470	329	131	256	392	37
Grindvoll .....	728	207	434	103	152	721	387	280	627	486	61	413	199	230
Grorud .....	651	151	358	48	228	645	463	204	551	410	15	337	275	153
Grove .....	1033	512	740	409	154	1027	81	586	933	792	367	719	107	535
Grua .....	715	194	422	91	164	709	399	268	615	474	49	401	211	217
Grundset .....	498	305	204	201	382	491	617	126	397	256	169	183	429	36
Gubberud (sp.) .....	540	263	246	159	340	533	574	92	440	298	126	225	387	67
Gudaaen .....	28	774	265	671	851	22	1086	595	72	213	638	286	898	505
Gulsvik .....	803	281	509	178	77	796	312	355	702	561	136	488	124	305
Haagaar .....	759	238	465	134	199	752	434	311	658	517	92	444	246	261
Haga .....	649	189	355	86	267	642	501	221	548	407	53	334	313	115
Hakedal .....	694	173	400	69	186	687	420	246	594	452	28	379	233	196
Hallingskeid .....	985	463	691	360	105	978	130	537	884	743	318	670	58	487
Hamar .....	536	267	242	163	344	529	579	88	435	294	131	221	391	62
Hanestad .....	377	426	83	322	503	370	738	247	276	135	289	62	550	156
Harborg (sp.) .....	245	557	49	454	635	239	869	379	145	4	421	70	681	288
Harestuen .....	706	185	412	81	174	699	409	258	606	464	40	391	221	208
Harpefoss .....	669	401	376	297	478	663	712	46	569	428	264	355	525	196
Haslemo .....	542	296	248	192	373	536	608	159	442	300	160	228	420	9
Hauersæter .....	612	190	319	87	267	606	502	165	512	371	54	298	314	139
Haugastøl .....	937	416	644	313	58	931	177	490	837	696	271	623	11	439
Haukeland .....	1136	515	842	511	256	1130	22	689	1036	895	470	822	210	638
Hegre .....	58	744	236	641	822	52	1056	566	42	183	608	257	868	475
Heia (sp.) .....	735	63	442	36	291	729	526	288	635	494	78	421	338	237
Heimdal .....	111	691	182	588	768	105	1003	512	11	130	555	203	815	422
Heldal (sp.) .....	1141	620	847	516	261	1134	27	693	1040	899	474	826	214	643
Hell .....	69	734	225	630	811	62	1046	555	32	173	598	246	858	464
Heradsbygden .....	513	308	219	205	386	506	620	130	412	271	172	198	432	21
Hjellum .....	531	272	237	168	349	524	583	93	431	289	135	216	396	58
Hol .....	903	382	610	279	24	897	211	456	803	662	237	589	23	405
Holtaalen .....	208	595	86	491	672	201	906	416	108	34	458	107	719	325
Hommelvik .....	77	725	217	622	803	71	1037	546	23	164	589	237	849	456
Hop .....	1146	625	852	521	266	1139	32	698	1046	904	480	831	219	648
Hovind .....	145	658	149	554	735	138	970	479	44	97	522	170	782	389
Hunder .....	606	337	312	234	415	600	649	18	506	365	201	292	461	133
Hundorp .....	662	393	368	290	470	655	705	38	561	420	257	347	517	188
Hval .....	747	226	454	123	132	741	367	300	647	506	81	433	179	249
Hønefoss .....	752	230	458	127	128	745	363	304	651	510	85	437	175	253
Hørsand .....	523	279	230	176	356	517	591	100	423	282	143	209	403	50
Ilseng .....	527	276	233	172	353	520	588	97	426	285	140	212	400	53



	Vaksdal	Veldre	Veme	Vestby	Vesterhaug	Vikhammer (hp.)	Vinstra	Vist	Voss	Værdalen	Ygre	Øier	Øksna	Ørjenviken (sp.)
Greaaker .....	544	247	204	64	268	677	370	783	489	761	482	306	274	231
Grefsen .....	434	151	94	46	171	581	273	687	379	665	372	210	178	121
Grinder .....	567	117	227	166	61	483	240	589	512	566	506	176	80	255
Grindvoll .....	375	210	35	105	230	640	332	746	319	724	313	269	237	62
Grorud .....	451	134	111	50	154	564	256	670	396	647	390	193	161	139
Grove .....	69	516	271	411	536	946	638	1052	14	1029	8	575	543	243
Grua .....	387	198	47	93	218	628	320	734	332	711	326	257	225	75
Grundset .....	605	56	265	204	12	410	178	516	550	494	543	115	7	293
Gubberud (sp.) .....	562	22	222	161	43	452	145	558	507	536	501	81	49	250
Gudaaen .....	1074	525	734	673	481	59	648	128	1019	105	1013	584	462	762
Gulsvik .....	300	285	40	180	305	715	407	821	245	798	238	344	312	13
Haagaar .....	422	241	82	136	261	671	364	777	367	755	360	300	268	110
Haga .....	489	151	149	88	139	561	273	667	434	644	428	210	158	177
Hakedal .....	408	176	68	71	197	606	299	712	353	690	347	235	203	96
Hallingskeid .....	118	467	222	362	487	897	589	1003	63	981	56	526	494	195
Hamar .....	567	18	227	166	38	448	140	554	512	531	505	77	45	255
Hanestad .....	726	177	385	324	132	289	299	395	670	373	664	236	114	413
Harborg (sp.) .....	857	308	517	456	264	157	431	264	802	241	796	367	245	545
Harestuen .....	397	188	56	83	209	618	311	724	341	702	335	247	215	84
Harpefoss .....	701	116	360	299	172	582	7	688	645	665	639	57	179	388
Haslemo .....	596	89	256	194	33	454	211	560	540	538	534	148	51	283
Hauersæter .....	490	95	150	89	115	525	217	631	435	608	429	154	122	178
Haugastøl .....	165	420	175	315	440	850	542	956	110	933	104	479	447	147
Haukeland .....	34	618	374	514	639	1048	741	1155	89	1132	95	678	646	346
Hegre .....	1044	495	704	643	451	30	618	98	989	75	983	554	432	732
Heia (sp.) .....	514	218	174	64	238	648	340	754	459	731	452	277	245	202
Heimdal .....	991	442	651	590	398	24	565	130	936	107	930	501	379	679
Heldal (sp.) .....	38	623	378	518	643	1053	746	1159	94	1137	100	682	650	351
Hell .....	1034	485	693	632	440	19	607	87	978	65	972	544	422	721
Heradsbygden .....	608	59	268	207	3	425	182	531	553	508	547	118	22	296
Hjellum .....	571	23	231	170	34	443	145	549	516	527	510	82	40	259
Hol .....	199	386	141	281	406	816	508	922	144	899	138	445	413	113
Holtaalen .....	895	346	554	493	301	120	468	226	839	204	833	405	283	582
Hommelvik .....	1025	476	685	624	432	10	599	96	970	73	964	535	413	713
Hop .....	44	623	384	523	649	1058	751	1164	99	1142	105	687	655	356
Hovind .....	958	409	618	556	365	57	531	163	902	141	896	468	346	645
Hunder .....	637	53	297	236	109	518	70	625	582	602	576	6	116	325
Hundorp .....	693	108	353	292	164	574	14	680	638	658	631	49	171	381
Hval .....	355	230	15	125	250	660	352	766	300	743	294	289	257	43
Hønefoss .....	351	234	11	129	254	664	356	770	296	747	289	293	261	39
Hørsand .....	579	30	239	178	26	436	153	542	524	519	518	89	33	267
Ilseeng .....	576	27	236	175	29	439	149	545	521	522	514	86	36	264

	Aabogen	Aadalsbrug	Aaker (sp.)	Aal	Aaneby (hp.)	Aarnes	Aas	Aasen	Aasta	Alnabru	Arne	Arneberg	Askim	Aspedammen
Ise . . . . .	209	237	226	325	124	155	80	720	280	103	563	241	43	49
Jaren . . . . .	184	213	201	185	44	130	104	695	256	78	423	216	125	222
Jensaas (hp.) . .	386	297	309	666	466	415	470	185	254	431	905	329	491	588
Jensvold . . . .	360	272	283	641	440	389	444	210	229	406	879	303	466	563
Jesnes . . . . .	146	21	10	361	161	150	165	504	64	127	600	89	187	283
Jesseim . . . . .	115	96	85	273	72	61	76	578	139	38	511	147	98	195
Jevnaker . . . .	188	217	206	152	49	135	108	699	260	83	390	221	130	227
Jømna . . . . .	93	31	43	400	200	122	204	478	39	166	639	36	225	322
Kambo (hp.) . .	166	194	183	282	82	112	22	677	238	60	521	198	59	96
Kirkenær . . . .	45	79	91	361	160	74	164	526	86	126	599	12	186	283
Kjelsaas . . . .	122	151	140	218	17	69	42	633	194	17	457	155	64	160
Kløften . . . . .	106	104	93	265	64	53	68	587	147	30	503	139	90	186
Knapstad (sp.) .	154	182	171	270	69	100	25	665	226	48	509	186	12	104
Kolbu . . . . .	228	256	245	228	88	174	148	739	300	122	467	260	169	266
Kongsvinger . .	12	112	123	328	127	41	131	558	119	93	567	45	153	250
Koppang . . . .	195	106	117	575	275	224	279	376	63	240	714	138	300	397
Kopperaaen (hp.)	598	509	520	878	678	627	681	87	466	643	1117	541	703	800
Kornsjø . . . . .	281	310	298	397	197	227	137	792	353	176	636	313	111	19
Kotsoien . . . .	439	351	362	720	519	468	523	131	308	485	958	382	545	642
Kraakstad . . .	142	171	159	258	58	88	13	653	214	37	497	174	23	115
Kraby . . . . .	234	263	252	236	95	181	154	746	307	129	474	267	176	273
Kristiania Ø . .	112	141	129	228	28	58	32	623	184	7	467	144	53	150
Krohnstad . . .	602	630	619	261	462	548	521	1113	673	496	23	634	543	640
Kullebunden (sp.)	125	153	142	241	41	71	19	636	197	19	480	157	41	137
Kvaal . . . . .	482	394	405	763	562	511	566	88	351	528	1001	425	588	685
Kvam . . . . .	289	165	153	505	304	293	308	647	208	270	743	232	330	427
Lademoen (sp.) .	510	422	433	791	590	539	594	60	379	556	1029	453	616	713
Langletet . . . .	411	323	334	691	491	440	495	160	279	457	930	354	517	613
Langstein . . . .	560	471	483	840	640	589	644	11	428	606	1079	503	665	762
Leangen . . . . .	513	424	436	793	593	542	597	58	381	558	1032	456	618	715
Leirsund . . . .	97	114	103	255	54	43	58	596	157	20	493	129	80	177
Lena . . . . .	233	261	250	233	93	179	152	744	304	127	472	265	174	271
Ler . . . . .	477	389	400	758	557	507	561	93	346	523	996	421	583	680
Levanger . . . .	593	505	516	874	673	622	677	22	462	639	1112	536	699	796
Lilleelvedal . .	272	184	195	552	352	301	356	299	140	318	791	215	378	474
Lillehammer . .	197	72	61	412	212	201	216	555	115	178	651	140	238	334
Lillestrøm . . .	91	120	108	249	49	37	53	602	163	14	488	123	74	171
Liodden . . . . .	291	319	308	50	151	237	210	802	363	185	288	323	232	329
Lisleby (hp.) . .	210	238	227	326	125	156	66	721	281	104	564	242	63	53
Ljan . . . . .	120	148	137	236	35	66	24	631	191	14	474	152	46	142
Losna . . . . .	237	112	101	452	252	241	256	595	155	218	691	180	278	374
Lundemo . . . .	472	383	395	752	552	501	556	99	340	518	991	415	577	674



	Atna	Auma	Anstvoll	Baarnaas (hp.)	Barkald	Bellingmoen (hp.)	Berg	Bergen	Bergheim	Bergseng	Bilidt	Bjøraaneset (hp.)	Bjørgen	Bjørgesæter (sp.)
Ise . . . . .	368	434	257	203	401	409	30	589	267	271	222	358	583	146
Jaren . . . . .	344	409	116	63	376	384	203	449	126	247	54	333	558	23
Jensaas (hp.) . .	166	101	598	545	134	126	569	930	608	360	564	176	48	487
Jensvold . . . . .	141	75	572	519	108	100	543	905	582	335	538	151	74	462
Jesnes . . . . .	152	218	293	240	185	193	264	625	303	42	259	142	367	182
Jesseim . . . . .	227	293	204	151	260	268	176	537	215	130	170	217	442	94
Jevnaker . . . . .	348	414	83	30	381	389	207	416	93	251	87	338	563	27
Jømna . . . . .	127	192	332	279	159	167	303	664	342	94	298	116	341	221
Kambo (hp.) . . .	326	391	214	160	358	366	77	546	224	229	179	315	540	103
Kirkenær . . . . .	174	240	292	239	207	215	264	625	303	142	258	164	389	182
Kjelsaas . . . . .	282	348	150	96	315	322	141	482	160	185	115	272	497	39
Kløften . . . . .	235	301	196	143	268	276	167	529	206	138	162	225	450	85
Knapstad (sp.) . .	314	379	202	148	346	354	84	534	212	216	167	303	528	91
Kolbu . . . . .	388	453	160	107	420	428	247	493	170	290	10	377	602	67
Kongsvinger . . .	207	273	260	206	240	248	231	592	270	175	225	197	422	149
Koppang . . . . .	25	91	407	353	58	65	378	739	417	169	372	15	239	296
Kopperaaen (hp.)	378	312	810	756	345	338	781	1142	820	572	775	388	164	699
Kornsjø . . . . .	441	506	329	276	474	481	38	661	339	344	295	431	655	218
Kotsøien . . . . .	220	154	651	598	187	179	622	984	661	414	617	230	5	541
Kraakstad . . . .	302	367	190	137	335	342	96	522	200	205	156	292	516	79
Kraby . . . . .	395	460	167	114	427	435	254	500	177	297	3	384	609	74
Kristiania Ø. . . .	272	337	160	107	304	312	131	492	170	175	126	261	486	49
Krohnstad . . . .	761	827	330	383	794	802	621	3	320	664	500	751	976	441
Kullebunden (sp.)	285	350	173	119	317	325	118	505	183	188	138	274	499	62
Kvaal . . . . .	263	197	694	641	230	222	665	1027	704	457	660	273	48	584
Kvam . . . . .	296	361	436	383	329	336	408	769	447	102	402	286	510	326
Lademoen (sp.) . .	291	225	722	669	258	250	693	1055	732	485	688	301	76	612
Langletet . . . . .	191	126	623	570	159	151	594	955	633	385	589	202	23	512
Langstein . . . . .	340	275	772	719	308	300	743	1104	782	534	738	351	126	661
Leangen . . . . .	293	228	725	671	260	253	696	1057	735	487	690	303	79	614
Leirsund . . . . .	245	311	187	133	278	286	158	519	197	148	152	235	460	76
Lena . . . . .	392	458	165	112	425	433	252	498	175	295	5	382	607	72
Ler . . . . .	258	192	690	636	225	218	661	1022	700	452	655	268	43	579
Levanger . . . . .	374	308	805	752	341	333	776	1138	815	568	771	384	159	695
Lilleelvedal . . . .	52	13	484	431	20	12	455	817	494	246	450	63	162	373
Lillehammer . . .	203	269	344	291	236	244	315	676	354	9	310	193	418	233
Lillestrøm . . . . .	251	316	181	128	284	291	152	513	191	154	147	241	465	70
Liødnen . . . . .	451	516	19	72	483	491	310	314	9	353	189	440	665	130
Lisleby (hp.) . . .	369	435	257	204	402	410	33	590	268	272	223	359	584	147
Ljan . . . . .	279	345	168	114	312	320	123	500	178	182	133	269	494	57
Losna . . . . .	243	309	384	331	276	284	355	716	394	49	350	233	458	273
Lundemo . . . . .	252	187	684	631	220	212	655	1016	694	446	650	262	38	573

	Blaker	Bleiken	Bodding (sp.)	Bolstad	Brandbu	Brandval	Braskerudfoss	Breiskallen	Brennhaugen	Bromma	Brunndalen	Bryn	Brøttum	Bulken
Ise . . . . .	139	178	150	511	173	213	266	212	419	270	237	101	265	490
Jaren . . . . .	114	9	125	371	4	188	242	43	394	130	212	76	240	350
Jensaas (hp.) . .	431	519	420	852	514	358	304	553	507	612	325	434	354	831
Jensvold . . . . .	406	494	395	827	488	332	278	528	482	586	300	409	328	806
Jesnes . . . . .	133	214	145	547	209	117	63	248	189	307	7	129	35	527
Jesseim . . . . .	45	126	56	459	121	119	138	160	277	218	95	41	124	438
Jevnaker . . . . .	118	42	130	338	37	192	246	76	398	97	216	80	245	317
Jømna . . . . .	139	253	127	586	248	65	11	287	241	346	59	168	88	565
Kambo (hp.) . .	96	135	107	468	130	170	224	169	376	228	194	58	222	447
Kirkenær . . . . .	91	214	79	547	209	17	37	248	289	306	107	129	136	526
Kjelsaas . . . . .	52	71	64	404	66	126	180	105	332	163	150	14	179	383
Kløften . . . . .	36	118	48	451	112	110	146	151	285	210	104	33	132	430
Knapstad (sp.) .	84	123	95	456	118	158	211	157	364	216	182	46	210	435
Kolbu . . . . .	158	34	169	414	48	232	285	18	438	174	256	120	284	394
Kongsvinger . .	58	181	47	514	176	16	70	215	322	274	140	96	169	493
Koppang . . . . .	240	328	229	661	323	166	112	362	316	421	134	243	163	640
Kopperaaen (hp.)	643	731	632	1064	726	569	515	765	719	824	537	646	566	1043
Kornsjø . . . . .	211	250	222	583	245	285	339	284	491	343	309	173	338	563
Kotsøien . . . . .	485	573	474	906	567	411	357	607	561	665	379	488	407	885
Kraakstad . . . .	72	111	83	444	106	146	200	145	352	204	170	34	199	423
Kraby . . . . .	165	42	176	421	55	239	292	25	445	181	263	127	291	401
Kristiania Ø . . .	42	81	53	414	76	116	170	115	322	174	140	4	168	393
Krohnstad . . . .	531	455	543	76	450	605	659	489	811	316	630	494	658	96
Kullebunden (sp.)	55	94	66	427	89	129	183	128	335	187	153	17	181	406
Kvaal . . . . .	528	616	517	949	610	454	400	650	604	708	422	531	450	928
Kvam . . . . .	277	358	288	691	353	261	207	392	45	450	137	273	108	670
Lademoen (sp.) .	556	644	545	977	638	482	428	678	632	736	450	559	478	956
Langletet . . . .	457	544	446	877	539	383	329	578	532	637	351	459	379	857
Langstein . . . .	605	693	594	1026	688	531	478	727	681	786	499	608	528	1005
Leangen . . . . .	558	646	547	979	641	484	430	680	634	739	452	561	481	958
Leirsund . . . . .	27	108	38	441	103	101	154	142	295	200	113	23	142	420
Lena . . . . .	163	39	174	419	53	237	290	23	443	179	261	125	289	399
Ler . . . . .	523	611	512	944	606	449	395	645	599	703	417	526	446	923
Levanger . . . . .	639	727	628	1060	721	565	511	761	715	819	533	642	561	1039
Lilleelvedal . . .	318	405	307	738	400	244	190	439	394	498	212	320	240	718
Lillehammer . . .	184	265	196	598	260	168	114	299	138	358	44	180	16	578
Lillestrøm . . . .	21	102	32	435	97	95	149	136	301	195	119	17	148	414
Liødden . . . . .	221	144	232	235	139	295	348	178	501	5	319	183	347	215
Lisleby (hp.) . .	139	179	151	512	174	213	267	213	419	271	238	101	266	491
Ljan . . . . .	50	89	61	422	84	124	177	123	330	181	148	12	176	401
Losna . . . . .	224	305	236	638	300	208	154	339	98	398	84	220	56	618
Lundemo . . . . .	517	605	506	938	600	443	390	639	593	698	411	520	440	917



	Byafossen	Bækkelaget	Bøn	Bøverbru	Charlottenberg græuse	Charlottenlund (hp.)	Dal	Dale	Dilling	Disenaen	Dombaas	Dovre	Døle (hp.)	Eidet
Ise . . . . .	789	93	159	207	232	663	154	522	52	170	440	428	25	539
Jaren . . . . .	764	76	134	39	208	638	129	382	137	145	415	403	198	515
Jensaas (hp.) . . .	254	442	376	549	410	128	381	863	503	400	529	516	564	5
Jensvold . . . . .	279	416	350	523	384	154	355	838	478	375	503	491	539	30
Jesnes . . . . .	573	137	71	244	169	447	76	559	199	160	210	198	259	323
Jesseim . . . . .	647	48	18	155	138	522	13	470	110	76	298	286	171	398
Jevnaker . . . . .	768	80	139	72	212	643	134	349	142	150	420	407	203	519
Jønna . . . . .	547	176	110	283	117	421	115	597	237	107	263	250	298	297
Kambo (hp.) . . .	746	50	116	164	190	620	111	479	12	127	397	385	72	496
Kirkenær . . . . .	595	136	153	243	69	469	148	558	198	59	310	298	259	345
Kjelsaas . . . . .	702	14	73	100	146	577	67	415	76	83	353	341	136	453
Kløften . . . . .	655	40	26	147	130	530	21	462	102	68	307	294	163	406
Knapstad (sp.) . .	734	38	104	152	177	608	99	467	59	115	385	373	80	484
Kolbu . . . . .	808	119	178	5	251	682	173	426	181	189	459	447	242	558
Kongsvinger . . .	627	103	120	210	36	502	115	525	165	27	343	331	226	378
Koppang . . . . .	445	251	185	357	219	320	190	672	312	209	337	325	373	196
Kopperaaen (hp.)	156	654	588	760	622	83	593	1075	715	612	740	728	776	207
Kornsjø . . . . .	861	165	231	280	305	736	226	594	104	242	512	500	43	612
Kotsøien . . . . .	200	495	429	602	463	75	434	917	557	454	582	570	618	49
Kraakstad . . . .	722	26	92	141	166	596	87	455	47	103	373	361	91	473
Kraby . . . . .	815	127	185	12	258	689	180	433	188	196	466	454	249	565
Kristiania Ø. . .	692	4	62	111	136	566	57	425	65	73	343	331	126	443
Krøhnstad . . . .	1181	493	552	485	625	1056	547	64	555	563	833	820	616	932
Kullebunden (sp.)	705	9	75	123	149	579	70	438	52	86	356	344	113	455
Kvaal . . . . .	157	538	472	645	506	32	477	960	600	497	625	613	661	92
Kvam . . . . .	716	280	214	387	313	590	219	702	342	303	66	54	403	467
Lademoen (sp.) .	129	566	500	673	534	4	505	988	628	525	653	641	689	120
Langletet . . . .	229	467	401	574	435	103	406	888	528	425	554	541	589	21
Langstein . . . .	80	616	550	723	584	46	555	1037	677	574	703	690	738	169
Leangen . . . . .	127	569	503	676	537	2	508	990	630	527	655	643	691	122
Leirsund . . . . .	665	30	36	137	120	540	31	452	92	58	316	304	153	416
Lena . . . . .	813	124	183	10	256	687	178	431	186	194	464	452	247	563
Ler . . . . .	162	533	467	640	502	37	472	955	595	492	620	608	656	87
Levanger . . . . .	46	649	583	756	617	79	588	1071	711	608	736	724	772	203
Lillelvedal . . . .	368	328	262	435	296	242	267	750	390	286	415	403	450	118
Lillehammer . . .	624	188	122	295	220	498	127	609	250	211	159	147	310	374
Lillestrøm . . . .	671	25	41	132	115	545	36	446	86	52	322	310	147	422
Liodden . . . . .	871	182	241	174	314	745	236	247	244	252	522	510	305	621
Lisleby (hp.) . .	789	94	160	208	233	664	155	523	32	171	441	428	29	540
Ljan . . . . .	700	4	70	118	143	574	65	433	58	81	351	338	118	450
Løsna . . . . .	663	228	162	335	260	538	167	649	289	251	119	107	350	414
Lundemo . . . . .	168	528	462	635	496	42	467	949	589	486	615	602	650	81

	Eidsberg	Eidsvold	Eidum (hp.)	Eina	Elverum	Espeland (sp.)	Espen	Evanger	Faaberg	Fetsund	Finse	Fjøsanger	Flaa	Fleskhus (hp.)
Ise .....	28	164	694	198	255	568	194	500	288	126	399	583	249	759
Jaren .....	141	139	669	29	230	428	169	360	264	101	259	443	108	734
Jensaas (hp.)....	507	370	160	539	280	909	341	842	377	425	740	924	590	224
Jensvold .....	481	345	185	513	254	884	315	816	352	400	715	899	564	250
Jesnes .....	202	66	478	234	39	605	36	537	58	120	435	620	285	543
Jesseim .....	113	23	553	145	114	516	52	448	147	32	347	531	197	617
Jevnaker .....	145	144	674	62	235	395	174	327	268	106	226	410	75	739
Jømna .....	241	105	453	273	14	643	75	576	111	151	474	658	324	517
Kambo (hp.)....	74	121	651	155	212	525	151	457	246	83	356	540	206	716
Kirkenær .....	201	152	501	233	61	604	123	536	159	104	435	619	285	565
Kjelsaas .....	79	78	608	91	169	461	107	393	202	39	292	476	142	672
Kløften .....	105	31	561	137	122	508	61	440	155	24	338	523	188	626
Knapstad (sp.)..	27	109	639	143	200	513	139	445	233	71	344	528	194	704
Kolbu .....	184	183	713	15	274	472	213	404	307	145	302	487	152	778
Kongsvinger ....	168	125	533	201	94	571	155	503	192	71	402	586	252	598
Koppang .....	315	179	351	348	88	718	150	650	186	234	549	733	399	415
Kopperaaen (hp.)	718	582	52	751	491	1121	553	1053	589	637	952	1136	802	126
Kornsjø .....	96	237	767	270	328	640	266	573	361	198	471	655	321	831
Kotsoien .....	560	424	106	592	333	963	394	895	431	479	794	978	643	171
Kraakstad .....	39	98	628	131	188	501	127	434	222	59	332	516	182	692
Kraby .....	191	190	720	22	281	479	220	411	314	152	309	494	159	785
Kristiania Ø....	69	68	598	101	158	471	97	404	192	29	302	486	152	662
Krohnstad .....	558	557	1087	475	648	18	587	86	681	519	188	3	338	1152
Kullebunden (sp.)	56	80	610	114	171	484	110	417	205	42	315	499	165	675
Kvaal .....	603	467	63	635	376	1006	438	938	474	522	837	1021	686	128
Kvam .....	345	209	622	377	182	748	180	680	85	264	579	763	429	686
Lademoen (sp.)..	631	495	35	663	404	1034	465	966	502	550	865	1049	714	100
Langeletet .....	532	396	134	564	305	935	366	867	402	450	765	949	615	199
Langstein .....	681	545	24	713	454	1083	515	1016	551	599	914	1098	764	50
Leangen .....	633	497	33	666	406	1036	468	969	504	552	867	1051	717	97
Leirsund .....	95	41	571	128	132	498	70	430	165	14	329	513	179	635
Lena .....	189	188	718	20	279	477	218	409	312	150	307	492	157	783
Ler .....	598	462	68	631	371	1001	433	933	469	517	832	1016	682	132
Levanger .....	714	578	57	746	487	1117	548	1049	585	633	948	1132	797	17
Lilleelvedal .....	393	257	273	425	166	796	227	728	263	311	626	811	476	338
Lillehammer ....	253	117	529	285	90	656	87	588	8	171	486	671	336	594
Lillestrøm .....	90	47	577	122	137	492	76	425	171	8	323	507	173	641
Liodden .....	247	246	776	164	337	293	276	225	370	208	123	308	27	841
Lisleby (hp.) ....	48	165	695	198	256	569	195	501	289	127	400	584	250	760
Ijan .....	61	75	605	109	166	479	105	411	199	37	310	494	160	670
Losna .....	293	157	569	325	130	695	127	628	32	211	526	710	376	634
Lundemo .....	593	456	74	625	366	995	427	928	463	511	826	1010	676	138



	Flisen	Floren	Fossum (hp.)	Fredrikshald	Fredrikstad	Frogner	Galterud	Garnes	Gautestad	Grjeilo	Grjøvik	Gol	Gran	Granli
Ise . . . . .	246	715	791	35	23	127	189	560	12	349	221	299	164	203
Jaren . . . . .	222	691	767	209	166	102	164	420	157	209	52	159	4	178
Jensaas (hp.) . . .	324	181	257	575	532	408	381	901	523	691	562	640	506	380
Jensvold . . . . .	298	206	282	549	507	383	356	876	497	665	536	615	480	355
Jesnes . . . . .	84	499	575	270	227	103	141	596	218	386	257	336	201	140
Jesseim . . . . .	152	574	650	181	139	15	95	508	129	297	168	247	112	109
Jevnaker . . . . .	226	695	771	213	171	106	168	387	161	176	85	126	29	183
Jømna . . . . .	31	474	550	309	266	142	89	635	257	425	296	374	240	88
Kambo (hp.) . . .	203	673	748	83	40	84	146	517	76	307	178	256	121	160
Kirkenær . . . . .	17	521	598	269	227	121	41	596	217	385	256	335	200	40
Kjelsaas . . . . .	160	629	705	147	105	40	102	453	95	242	114	192	57	117
Kløften . . . . .	144	582	658	173	131	7	86	500	121	289	160	239	104	101
Knapstad (sp.) . .	191	661	736	90	78	72	134	505	43	294	166	244	109	148
Kolbu . . . . .	265	735	810	252	210	146	208	463	201	253	26	203	48	222
Kongsvinger . . .	50	554	631	236	194	88	8	563	185	352	224	302	167	7
Koppang . . . . .	133	372	448	383	341	217	190	710	332	500	371	449	314	189
Kopperaaen (hp.)	535	31	158	786	744	620	593	1113	735	903	774	852	717	592
Kornsjø . . . . .	319	788	864	32	75	199	261	632	80	422	293	372	237	276
Kotsøien . . . . .	377	127	203	628	586	462	435	955	576	744	615	694	559	434
Kraakstad . . . . .	180	649	725	102	76	60	122	493	55	283	154	232	98	137
Kraby . . . . .	272	742	817	259	217	153	215	470	208	260	33	210	55	229
Kristiania Ø . . .	150	619	695	137	94	30	92	463	85	253	124	202	68	107
Krohnstad . . . . .	639	1108	1184	626	584	519	582	27	575	237	498	287	442	596
Kullebunden (sp.)	162	632	707	124	81	43	105	476	72	266	137	215	81	119
Kvaal . . . . .	420	84	160	671	629	505	478	998	619	787	658	737	602	477
Kvam . . . . .	227	643	719	413	371	247	285	740	361	529	400	479	344	284
Lademoen (sp.) . .	448	56	132	699	657	533	506	1026	647	815	686	765	630	505
Langletet . . . . .	349	156	231	600	557	433	406	926	548	716	587	666	531	405
Langstein . . . . .	498	45	83	749	706	582	555	1075	697	865	736	814	681	554
Leangen . . . . .	451	54	130	702	659	535	508	1028	650	818	689	767	633	507
Leirsund . . . . .	134	592	668	163	121	3	77	490	112	279	150	229	94	91
Lena . . . . .	270	740	815	257	215	151	213	468	206	258	31	208	53	227
Ler . . . . .	415	89	165	666	624	500	473	993	615	782	654	732	597	472
Levanger . . . . .	531	78	49	782	740	616	589	1109	730	898	769	848	713	588
Lilleelvedal . . .	210	295	370	461	418	294	268	787	409	577	448	527	392	267
Lillehammer . . .	135	550	626	321	278	154	192	647	269	437	308	387	252	191
Lillestrøm . . . . .	129	598	674	158	115	9	71	484	106	274	145	223	89	86
Liodden . . . . .	328	798	873	315	273	209	271	284	264	74	187	24	131	285
Lisleby (hp.) . . .	247	716	792	39	3	127	190	561	32	350	221	300	165	204
Ljan . . . . .	157	626	702	129	87	38	100	471	77	260	131	210	75	114
Losna . . . . .	174	591	666	361	318	194	232	687	309	477	348	427	292	231
Lundemo . . . . .	410	95	171	661	618	494	467	987	609	777	648	726	592	466

	Greaaker	Grefsen	Grinder	Grindvoll	Grorud	Grove	Grua	Grundset	Gubberud (sp.)	Gudaaen	Gulsvik	Haagaar	Haga	Hakedal
Ise .....	14	104	224	163	107	468	150	261	219	730	237	194	145	129
Jaren .....	175	65	199	22	82	328	19	236	194	705	97	25	121	40
Jensaas (hp.)...	541	445	346	504	427	810	491	274	316	196	579	535	425	470
Jensvold .....	516	419	321	478	402	784	466	248	291	221	553	509	399	445
Jesnes .....	236	140	106	199	123	505	187	45	11	514	274	230	140	165
Jesseim .....	148	51	130	110	34	416	98	120	77	589	185	142	51	77
Jevnaker .....	180	70	203	11	87	295	23	241	198	710	64	58	125	44
Jømna .....	275	179	54	238	162	544	225	19	50	488	313	269	132	204
Kambo (hp.)...	49	61	181	120	64	425	107	218	176	687	195	151	103	86
Kirkenær.....	236	139	6	198	122	504	186	67	98	536	273	230	84	165
Kjelsaas.....	113	3	137	56	21	361	43	175	132	644	131	87	59	22
Kløften .....	140	43	121	102	26	408	90	128	86	597	177	133	43	68
Knapstad (sp.)..	69	49	169	108	52	413	95	206	164	675	183	139	90	74
Kolbu .....	219	109	243	66	126	372	62	280	238	749	141	19	164	84
Kongsvinger...	203	107	27	166	89	471	153	100	131	569	241	197	51	132
Koppang .....	350	254	155	313	236	618	300	83	125	387	388	344	233	279
Kopperaaen (hp.)	753	657	558	716	639	1021	703	486	528	16	791	747	636	632
Kornsjø .....	66	176	296	235	180	541	223	333	291	803	310	266	218	201
Kotsøien .....	595	498	400	557	481	863	545	327	370	142	632	588	478	524
Kraakstad .....	81	37	157	96	41	402	83	194	152	664	171	127	79	62
Kraby .....	226	116	250	73	133	379	69	287	245	756	148	26	172	91
Kristiania Ø. .	103	7	127	66	11	372	53	164	122	634	141	97	49	32
Krohnstad .....	593	483	617	424	500	118	436	654	612	1123	349	471	538	458
Kullebunden (sp.)	90	20	140	79	23	384	66	177	135	646	154	110	62	45
Kvaal .....	638	541	443	600	524	906	588	370	413	99	675	631	521	567
Kvam .....	380	283	250	342	266	648	330	188	155	658	417	374	283	309
Lademoen (sp.) .	666	569	471	628	552	934	616	398	441	71	703	659	549	595
Langletet .....	566	470	371	529	453	835	517	299	341	170	604	560	450	495
Langstein .....	715	619	520	678	602	984	665	448	490	60	753	709	599	644
Leangen .....	668	572	473	631	554	936	618	401	443	69	706	662	551	597
Leirsund .....	130	33	112	92	16	398	80	138	95	607	167	124	33	59
Lena .....	224	114	248	71	131	377	67	285	243	754	146	24	169	89
Ler .....	633	536	438	596	519	901	583	365	408	104	670	627	516	562
Levanger .....	749	652	554	711	635	1017	699	481	524	93	786	742	632	677
Lilleelvedal ....	427	331	233	390	314	696	378	160	202	309	465	421	311	356
Lillehammer ...	287	191	157	250	174	556	238	96	62	565	325	281	191	216
Lillestrøm .....	124	28	106	87	10	392	74	143	101	613	162	118	28	53
Liodden .....	282	172	306	113	189	193	125	343	301	812	38	160	227	147
Lisleby (hp.) ...	6	104	225	163	108	469	151	262	219	731	238	195	146	130
Ljan .....	96	14	135	74	18	379	61	172	130	641	148	105	56	40
Losna .....	327	231	197	290	214	596	278	136	102	605	365	321	231	256
Lundemo .....	627	531	432	590	513	896	577	360	402	110	665	621	511	556



	Hallingskeid	Hamar	Hanestad	Harborg (sp.)	Harestuen	Harpefoss	Haslemo	Hauersæter	Haugastøl	Haukeland	Hegre	Heia (sp.)	Heimdal	Heldal (sp.)
Ise .....	420	223	382	513	141	357	252	146	372	571	700	23	647	576
Jaren .....	279	198	357	489	28	332	227	122	232	431	676	145	623	435
Jensaas (hp) ...	761	312	153	21	482	445	318	388	713	912	166	511	113	917
Jensvold .....	735	286	127	4	457	420	293	363	688	887	191	486	138	891
Jesnes .....	456	7	166	297	177	127	78	84	409	607	484	207	431	612
Jesseim .....	367	82	240	372	89	215	153	5	320	519	559	118	506	524
Jevnaker .....	246	203	362	493	32	337	232	126	199	398	680	150	627	402
Jømna .....	495	46	140	272	216	179	25	122	448	646	459	245	405	651
Kambo (hp.) ...	377	180	339	471	98	314	209	103	329	528	658	79	604	533
Kirkenær .....	455	94	188	320	177	227	23	140	408	607	506	206	453	612
Kjelsaas .....	313	137	295	427	34	270	165	60	265	464	614	84	561	469
Kløften .....	359	90	249	380	80	224	150	13	312	511	567	110	514	515
Knapstad (sp.) ..	365	168	327	458	86	302	197	91	317	516	645	32	592	521
Kolbu .....	323	242	401	532	72	376	271	165	276	475	719	189	666	479
Kongsvinger ...	423	126	221	353	144	260	55	107	375	574	539	173	486	579
Koppang .....	570	121	38	170	291	254	127	197	522	721	357	320	304	726
Kopperaaen (hp.)	973	524	365	233	694	657	530	600	925	1124	46	723	99	1129
Kornsjø .....	492	295	454	586	213	429	324	219	445	643	773	91	720	648
Kotsoien .....	814	365	206	75	535	499	372	442	767	966	112	565	59	970
Kraakstad .....	353	156	315	447	74	290	185	80	306	504	634	43	581	509
Kraby .....	330	249	408	539	79	383	278	172	283	482	726	196	673	486
Kristiania Ø. ...	323	126	285	417	44	260	155	50	276	474	604	73	551	479
Krohnstad .....	167	616	775	906	446	750	645	539	214	15	1093	563	1040	11
Kullebunden (sp.)	336	139	298	430	57	273	168	62	288	487	617	61	563	492
Kvaal .....	857	408	249	118	579	542	415	485	810	1009	69	608	16	1013
Kvam .....	599	150	309	441	321	17	221	227	552	751	628	350	575	755
Lademoen (sp.) ..	885	436	277	146	607	570	443	513	838	1037	41	636	12	1041
Langletet .....	786	337	178	46	507	471	343	414	739	937	141	537	87	942
Langstein .....	935	486	327	195	656	620	492	562	888	1086	30	685	61	1091
Leangen .....	888	439	280	148	609	572	445	515	840	1039	39	638	14	1044
Leirsund .....	349	100	258	390	71	233	140	23	302	501	577	100	524	506
Lena .....	328	247	406	537	77	381	276	170	281	480	724	194	671	484
Ler .....	852	403	245	113	574	537	410	480	805	1004	74	603	21	1009
Levanger .....	968	519	360	229	689	653	526	596	921	1120	63	719	95	1124
Lilleelvedal ....	647	198	39	92	368	332	204	275	600	799	279	398	226	803
Lillehammer ...	507	58	217	348	228	76	129	135	460	659	535	258	482	663
Lillestrøm .....	344	105	264	396	65	239	134	29	296	495	583	94	530	500
Liodden .....	144	305	464	595	135	439	334	228	97	296	782	252	729	300
Lisleby (hp.) ...	420	224	383	514	142	358	253	147	373	572	701	43	648	577
Ljan .....	330	134	293	424	52	268	163	57	283	482	611	66	558	487
Losna .....	547	98	257	388	268	36	169	175	500	699	575	298	522	703
Lundemo .....	847	398	239	107	568	531	404	474	799	999	80	597	27	1003

	Hell	Heradsbygden	Hjellum	Hol	Holtaalen	Hommelvik	Hop	Hovind	Hunder	Hundorp	Hval	Hønefoss	Hørsand	Ulseng
Ise .....	690	264	228	338	551	681	581	614	294	349	182	186	235	232
Jaren .....	665	240	203	198	526	657	441	589	269	324	42	46	210	207
Jensaas (hp.) .....	155	289	307	680	16	147	922	79	382	438	523	528	299	303
Jensvold .....	181	263	282	654	41	172	897	105	357	412	498	502	274	277
Jesnes .....	474	48	12	375	335	465	617	398	64	119	219	223	19	16
Jesseim .....	548	123	86	286	409	540	529	473	152	208	130	134	94	91
Jevnaker .....	670	244	207	165	530	661	408	594	273	329	9	13	215	212
Jømna .....	448	4	41	414	309	440	656	372	116	172	257	262	33	37
Kambo (hp.) .....	647	222	185	295	508	638	538	571	251	306	139	143	192	189
Kirkenær .....	496	52	89	374	357	487	617	420	164	220	218	222	81	85
Kjelsaas .....	603	178	141	231	464	595	474	527	207	263	75	79	149	146
Kløften .....	557	131	95	278	418	548	520	481	160	216	122	126	102	99
Knapstad (sp.) .....	635	209	173	283	496	626	526	559	239	294	127	131	180	177
Kolbu .....	709	283	247	242	570	700	484	633	313	368	86	90	254	251
Kongsvinger .....	529	85	122	341	390	520	584	453	197	253	185	189	114	117
Koppang .....	346	97	116	488	207	338	731	270	191	247	332	336	108	112
Kopperaaen (hp.) .....	57	500	519	891	196	65	1134	133	594	650	735	739	511	515
Kornsjø .....	762	337	300	411	623	754	653	686	366	422	255	259	308	304
Kotsøien .....	102	342	361	733	37	93	976	26	436	491	577	581	353	356
Kraakstad .....	623	198	161	272	484	615	514	547	227	283	115	120	169	165
Kraby .....	716	291	254	249	577	707	491	640	320	375	93	97	261	258
Kristiania Ø. ....	593	168	131	242	454	585	484	517	197	252	85	90	139	135
Krohnstad .....	1083	657	621	248	944	1074	6	1007	686	742	404	400	628	625
Kullebunden (sp.) .....	606	181	144	254	467	598	497	530	210	265	98	102	151	148
Kvaal .....	59	385	404	776	81	50	1019	17	479	534	620	624	396	399
Kvam .....	617	192	155	518	478	610	761	541	80	24	362	366	163	159
Lademoen (sp.) .....	31	413	432	804	109	22	1047	45	507	562	648	652	424	427
Langletet .....	130	314	332	705	9	122	947	54	407	463	549	533	325	328
Langstein .....	19	463	481	854	158	27	1096	95	556	612	697	702	474	477
Leangen .....	28	415	434	806	111	20	1049	48	509	565	650	654	426	430
Leirsund .....	566	141	104	268	427	558	511	491	170	226	112	116	112	109
Lena .....	714	288	252	247	575	705	489	638	318	373	91	95	259	256
Ler .....	63	380	399	771	76	55	1014	13	474	530	615	619	391	394
Levanger .....	52	496	515	887	191	61	1130	128	590	645	731	735	507	510
Lilleelvedal .....	269	175	193	566	130	260	808	193	269	324	410	414	186	189
Lillehammer .....	525	99	63	426	386	516	668	449	13	68	270	274	70	67
Lillestrøm .....	572	147	110	263	433	564	505	496	176	232	106	111	118	114
Liudden .....	772	346	310	63	633	763	305	696	376	431	93	89	317	314
Lisleby (hp.) .....	691	265	228	339	552	682	582	615	294	350	183	187	236	233
Ljan .....	601	175	139	249	462	592	492	525	204	260	93	97	146	143
Losna .....	565	139	103	466	426	556	708	489	27	28	310	314	110	107
Lundemo .....	69	375	393	766	70	61	1008	7	468	524	609	614	385	389



	Ise	Jaren	Jensaas (hp.)	Jensvold	Jesnes	Jesseim	Jevnaker	Jømna	Kambo (hp.)	Kirkenær	Kjelsaas	Kløften	Knapstad (sp.)	Kolbu
Ise .....	-	169	535	509	230	141	173	269	64	229	107	133	55	212
Jaren .....	169	-	510	484	205	117	33	244	126	205	62	108	114	44
Jensaas (hp.) .....	535	510	-	26	319	393	515	293	492	341	448	402	480	554
Jensvold .....	509	484	26	-	293	368	489	267	466	315	423	376	454	528
Jesnes .....	230	205	319	293	-	89	210	53	187	101	143	97	175	249
Jesseim .....	141	117	393	368	89	-	121	127	98	135	55	8	86	160
Jevnaker .....	173	33	515	489	210	121	-	249	130	209	66	113	118	77
Jømna .....	269	244	293	267	53	127	249	-	226	48	182	136	214	288
Kambo (hp.) .....	64	126	492	466	187	98	130	226	-	186	64	90	47	170
Kirkenær .....	229	205	341	315	101	135	209	48	186	-	143	127	174	248
Kjelsaas .....	107	62	448	423	143	55	66	182	64	143	-	47	52	105
Kløften .....	133	108	402	376	97	8	113	136	90	127	47	-	78	152
Knapstad (sp.) .....	55	114	84	454	175	86	118	214	47	174	52	78	-	157
Kolbu .....	212	44	554	528	249	160	77	288	170	248	105	152	157	-
Kongsvinger .....	196	172	374	348	133	102	176	81	154	33	110	94	141	215
Koppang .....	343	319	191	166	127	202	323	102	301	149	257	210	289	363
Kopperaaen (hp.) .....	746	722	212	237	530	605	726	505	704	552	660	613	692	766
Kornsjø .....	68	241	607	582	302	214	246	341	115	302	179	205	123	285
Kotsøien .....	588	563	53	79	372	447	568	346	545	394	502	455	533	607
Kraakstad .....	67	102	468	443	163	75	107	202	35	163	40	66	12	146
Kraby .....	219	51	561	535	256	167	84	295	177	255	112	159	165	7
Kristiania Ø. ....	97	72	438	412	133	45	77	172	54	133	10	36	42	116
Krohnstad .....	586	446	928	902	623	534	413	662	543	622	479	526	531	490
Kullebunden (sp.) .....	84	85	451	425	146	57	89	185	41	145	23	49	29	129
Kvaal .....	631	606	98	122	415	490	611	389	588	437	545	498	576	650
Kvam .....	373	348	462	437	143	232	353	196	330	244	287	240	318	392
Lademoen (sp.) .....	659	634	124	150	443	518	639	417	616	465	573	526	604	678
Langletet .....	560	535	25	51	344	419	540	318	517	366	473	427	505	579
Langstein .....	709	684	174	200	493	567	689	467	666	515	622	576	654	728
Leangen .....	662	637	127	152	446	520	641	420	619	468	575	529	607	681
Leirsund .....	123	99	411	386	107	18	103	145	80	117	37	10	68	142
Lena .....	217	49	559	533	254	165	82	293	175	253	110	157	162	5
Ler .....	626	602	91	117	410	485	606	385	584	432	540	493	571	645
Levanger .....	742	717	207	233	526	601	722	500	699	548	656	609	687	761
Lilleelvedal .....	421	396	114	88	205	280	401	179	378	227	335	288	366	440
Lillehammer .....	281	256	370	344	51	140	261	104	238	152	194	148	226	300
Lillestrøm .....	118	93	417	392	112	24	97	151	75	112	31	15	63	137
Liodden .....	275	135	617	591	312	223	102	351	233	311	168	215	220	179
Lisleby (hp.) .....	20	170	536	510	231	142	174	270	44	230	108	134	75	213
Ljan .....	89	80	446	420	141	52	84	180	46	140	18	44	34	123
Losna .....	321	296	410	384	91	180	301	144	278	191	234	188	266	340
Lundemo .....	621	596	86	111	405	479	601	379	578	427	534	488	566	640

	Kongsvinger	Koppang	Kopperaaen (hp.)	Kornsjø	Kotsøien	Kraakstad	Kraby	Kristiania Ø.	Krohnstad	Kullebunden (sp.)	Kvaal	Kvam	Lademoen (sp.)	Langletet
Ise . . . . .	196	343	746	68	588	67	219	97	586	84	631	373	659	560
Jaren . . . . .	172	319	722	241	563	102	51	72	446	85	606	348	634	535
Jensaas (hp.) . . . . .	374	191	212	607	53	468	561	438	928	451	98	462	124	25
Jensvold . . . . .	348	166	237	582	79	443	535	412	902	425	122	437	150	51
Jesnes . . . . .	133	127	530	302	372	163	256	133	623	146	415	143	443	344
Jesseim . . . . .	102	202	605	214	447	75	167	45	534	57	490	232	518	419
Jevnaker . . . . .	176	323	726	246	568	107	84	77	413	89	611	353	639	540
Jømna . . . . .	81	102	505	341	346	202	295	172	662	185	389	196	417	318
Kambo (hp.) . . . . .	154	301	704	115	545	35	177	54	543	41	588	330	616	517
Kirkenær . . . . .	33	149	552	302	394	163	255	133	622	145	437	244	465	366
Kjelsaas . . . . .	110	257	660	179	502	40	112	10	479	23	545	287	573	473
Kløften . . . . .	94	210	613	205	455	66	159	36	526	49	498	240	526	427
Knapstad (sp.) . . . . .	141	289	692	123	533	12	165	42	531	29	576	318	604	505
Kolbu . . . . .	215	363	766	285	607	146	7	116	490	129	650	392	678	579
Kongsvinger . . . . .	-	182	585	269	427	130	223	100	589	113	470	277	498	399
Koppang . . . . .	182	-	403	416	245	277	370	247	736	260	288	271	316	216
Kopperaaen (hp.) . . . . .	585	403	-	819	158	680	773	650	1139	663	115	674	87	187
Kornsjø . . . . .	269	416	819	-	661	134	292	169	659	156	704	446	732	632
Kotsøien . . . . .	427	245	158	661	-	522	614	491	981	504	43	515	71	28
Kraakstad . . . . .	130	277	680	134	522	-	153	30	520	17	565	307	593	493
Kraby . . . . .	223	370	773	292	614	153	-	123	497	136	657	399	685	586
Kristiania Ø. . . . .	100	247	650	169	491	30	123	-	490	13	534	277	562	463
Krohnstad . . . . .	589	736	1139	659	981	520	497	490	-	502	1024	766	1052	953
Kullebunden (sp) . . . . .	113	260	663	156	504	17	136	13	502	-	547	289	575	476
Kvaal . . . . .	470	288	115	704	43	565	657	534	1024	547	-	559	28	71
Kvam . . . . .	277	271	674	446	515	307	399	277	766	289	559	-	587	487
Lademoen (sp.) . . . . .	498	316	87	732	71	593	685	562	1052	575	28	587	-	99
Langletet . . . . .	399	216	187	632	28	493	586	463	953	476	71	487	99	-
Langstein . . . . .	548	365	76	781	121	642	735	612	1102	625	78	636	50	149
Leangen . . . . .	500	318	85	734	73	595	688	565	1055	578	30	589	2	102
Leirsund . . . . .	84	220	623	196	465	57	149	27	516	39	508	250	536	436
Lena . . . . .	220	368	770	290	612	151	2	121	495	134	655	397	683	584
Ler . . . . .	465	283	120	699	38	560	652	530	1019	543	5	554	33	67
Levanger . . . . .	581	399	109	815	154	675	768	645	1135	658	111	669	83	182
Lilleelvedal . . . . .	260	77	326	493	167	354	447	324	814	337	210	348	238	139
Lillehammer . . . . .	184	178	581	353	423	214	307	184	674	197	466	92	494	395
Lillestrøm . . . . .	79	226	629	190	470	51	144	21	511	34	514	256	542	442
Liodden . . . . .	278	426	829	348	670	209	186	179	311	192	713	455	741	642
Lisleby (hp.) . . . . .	197	344	748	72	589	79	220	98	587	85	632	374	660	561
Ljan . . . . .	107	254	657	161	499	22	130	8	497	5	542	284	570	471
Losna . . . . .	224	218	621	393	463	254	347	224	714	237	506	52	534	435
Lundemo . . . . .	460	277	126	693	33	554	647	524	1014	537	11	548	38	61



	Langstein	Leangen	Leirsund	Lena	Ler	Levanger	Lilleelvedal	Lillehammer	Lillestrøm	Liodden	Lisleby (hp.)	Ljan	Losna	Lundemo
Ise .....	709	662	123	217	626	742	421	281	118	275	20	89	321	621
Jaren .....	684	637	99	49	602	717	396	256	93	135	170	80	296	596
Jensaas (hp.) ...	174	127	411	559	91	207	114	370	417	617	536	446	410	86
Jensvold .....	200	152	386	533	117	233	88	344	392	591	510	420	384	111
Jesnes .....	493	446	107	254	410	526	205	51	112	312	231	141	91	405
Jesseim .....	567	520	18	165	485	601	280	140	24	223	142	52	180	479
Jevnaker .....	689	641	103	82	606	722	401	261	97	102	174	84	301	601
Jømna .....	467	420	145	293	385	501	179	104	151	351	270	180	144	379
Kambo (hp.) ...	666	619	80	175	584	699	378	238	75	233	44	46	278	578
Kirkenær .....	515	468	117	253	432	548	227	152	112	311	230	140	191	427
Kjelsaas .....	622	575	37	110	540	656	335	194	31	168	108	18	234	534
Kløften .....	576	529	10	157	493	609	288	148	15	215	134	44	188	488
* Knapstad (sp.) ..	654	607	68	162	571	687	366	226	63	220	75	34	266	566
Kolbu .....	728	681	142	5	645	761	440	300	137	179	213	123	340	640
Kongsvinger ...	548	500	84	220	465	581	260	184	79	278	197	107	224	460
Koppang .....	365	318	220	368	283	399	77	178	226	426	344	254	218	277
Kopperaaen (hp.)	76	85	623	770	120	109	326	581	629	829	748	657	621	126
Kornsjø .....	781	734	196	290	699	815	493	353	190	348	72	161	393	693
Kotsøien .....	121	73	465	612	38	154	167	423	470	670	589	499	463	33
Kraakstad .....	642	595	57	151	560	675	354	214	51	209	79	22	254	554
Kraby .....	735	688	149	2	652	768	447	307	144	186	220	130	347	647
Kristiania Ø. ...	612	565	27	121	530	645	324	184	21	179	98	8	224	524
Krohnstad .....	1102	1055	516	495	1019	1135	814	674	511	311	587	497	714	1014
Kullebunden (sp.)	625	578	39	134	543	658	337	197	34	192	85	5	237	537
Kvaal .....	78	30	508	655	5	111	210	466	514	713	632	542	506	11
Kvam .....	636	589	250	397	554	669	348	92	256	455	374	284	52	548
Lademoen (sp.) ..	50	2	536	683	33	83	238	494	542	741	660	570	534	38
Langletet .....	149	102	436	584	67	182	139	395	442	642	561	471	435	61
Langstein .....	-	47	585	733	82	33	288	544	591	791	710	620	584	88
Leangen .....	47	-	538	686	35	81	241	497	544	744	662	573	537	41
Leirsund .....	585	538	-	147	503	619	298	158	6	205	124	34	198	497
Lena .....	733	686	147	-	650	766	445	305	142	184	218	128	345	645
Ler .....	82	35	503	650	-	115	205	461	509	708	627	537	501	6
Levanger .....	33	81	619	766	115	-	321	577	624	824	743	653	617	121
Lilleelvedal ....	288	241	298	445	205	321	-	256	303	503	422	332	296	200
Lillehammer ...	544	497	158	305	461	577	256	-	163	363	282	192	40	456
Lillestrøm .....	591	544	6	142	509	624	303	163	-	200	119	29	203	503
Liodden .....	791	744	205	184	708	824	503	363	200	-	276	186	403	703
Lisleby (hp.) ....	710	662	124	218	627	743	422	282	119	276	-	90	322	622
Ljan .....	620	573	34	128	537	653	332	192	29	186	90	-	232	532
Losna .....	584	537	198	345	501	617	296	40	203	403	322	232	-	496
Lundemo .....	88	41	497	645	6	121	200	456	503	703	622	532	496	-

	Lunner	Løiten	Lørenskog	Magnor	Malvik	Matrand]	Melhus	Meraker	Midtsand (hp.)	Midtskogen (sp.)	Minde	Minne	Mjølfjell	Moelven
Ise .....	158	240	111	229	673	218	638	739	677	250	585	172	451	253
Jaren ..	11	216	86	204	648	194	613	715	652	225	445	147	311	228
Jensaas (hp.) ...	499	294	424	406	138	395	103	205	142	285	926	363	792	341
Jensvold .....	474	269	398	381	164	370	129	230	168	259	901	337	767	316
Jesnes .....	194	24	119	166	457	155	422	523	461	34	621	58	787	23
Jesseim .....	106	99	30	135	532	124	497	598	535	109	533	31	399	111
Jevnaker .....	22	220	91	209	653	198	618	719	657	230	412	152	278	232
Jønna ..	233	28	158	113	431	103	396	497	435	19	661	97	526	75
Kambo (hp.) ...	115	198	68	186	630	175	595	696	634	207	542	129	408	210
Kirkenær .....	194	76	118	65	479	55	444	545	483	67	621	145	487	123
Kjelsaas .....	51	154	24	143	587	132	552	653	590	163	478	86	344	166
Kløften .....	98	107	22	127	540	116	505	606	544	117	525	39	391	120
Knapstad (sp.) ...	103	185	56	174	618	163	583	684	622	195	530	117	396	198
Kolbu .....	55	259	130	248	692	237	657	758	696	269	489	191	354	272
Kongsvinger ...	161	109	86	33	512	22	477	578	516	100	588	133	454	156
Koppang .....	308	103	233	215	329	204	294	396	333	94	735	171	601	150
Kopperaaen (hp.)	711	506	636	618	74	607	109	7	70	497	1138	574	1004	553
Kornsjø .....	230	313	183	302	745	291	710	812	749	322	657	244	523	325
Kotsøien .....	553	348	477	460	85	449	50	151	89	338	980	416	846	395
Kraakstad .....	91	174	44	163	606	152	571	673	610	183	518	105	384	186
Kraby .....	62	267	137	255	699	244	664	765	703	276	496	198	362	279
Kristiania Ø. ...	61	144	14	133	576	122	541	643	580	153	488	75	354	156
Krohnstad .....	435	633	504	622	1066	611	1031	1132	1070	643	1	565	135	646
Kullebunden (sp.)	74	157	27	145	589	134	554	655	593	166	501	88	367	169
Kvaal .....	596	391	520	503	42	492	7	108	46	381	1023	459	889	438
Kvam .....	338	168	262	310	600	299	565	667	604	177	765	201	631	121
Lademoen (sp.) ...	624	419	548	531	14	520	21	80	18	409	1051	487	917	466
Langletet .....	524	319	449	431	113	421	78	179	117	310	951	388	817	367
Langstein .....	673	468	598	280	36	569	71	69	32	459	1100	537	966	515
Leangen .....	626	421	551	533	11	522	24	78	15	412	1053	490	919	468
Leirsund .....	88	117	12	117	550	106	515	616	553	126	515	49	381	129
Lena .....	60	264	135	254	697	242	662	763	701	274	493	196	359	277
Ler .....	591	386	516	498	47	487	12	113	50	377	1018	454	884	433
Levanger .....	707	502	631	614	69	603	104	102	65	492	1134	570	1000	549
Lilleelvedal ...	385	180	310	293	252	282	217	318	256	171	812	249	678	228
Lillehammer ...	245	75	170	217	508	206	473	574	512	85	672	109	538	28
Lillestrøm .....	82	123	7	112	555	101	520	622	559	132	509	54	375	135
Liødden .....	124	322	193	311	755	300	720	821	759	332	310	254	176	335
Lisleby (hp.) ...	159	241	112	230	674	219	639	740	678	251	586	173	452	254
Ljan .....	69	151	22	140	584	129	549	650	588	161	496	83	362	164
Løsna .....	285	115	210	257	548	246	513	614	552	125	712	149	578	68
Lundemo .....	585	380	510	492	52	481	17	119	56	371	1012	449	878	427



	Morskogen	Moss	Myrdal	Myre	Mysen	Navnaen	Nesbyen	Nesttun	Nittedal	Nor	Nordstrand (hp.)	Nygaard	Nypan	Nypladsen
Ise .....	181	57	432	329	33	234	282	579	121	217	90	216	643	503
Jaren .....	156	132	292	304	136	209	142	439	48	192	78	47	618	478
Jensaas (hp.)...	354	498	774	418	502	336	623	921	462	353	444	557	108	32
Jensvold .....	328	473	748	392	476	310	598	895	437	328	419	532	134	6
Jesnes .....	49	193	469	99	197	96	319	616	157	113	139	253	427	287
Jesseim .....	39	105	380	188	108	140	230	527	69	123	51	164	502	362
Jevnaker .....	161	137	259	309	140	214	109	406	52	197	83	80	623	483
Jønna .....	88	232	508	152	236	43	357	655	196	60	178	291	401	261
Kambo (hp.) ...	138	6	390	286	69	191	239	536	78	174	48	173	600	460
Kirkenær .....	136	193	468	200	196	5	318	615	157	13	139	252	449	309
Kjelsaas .....	94	70	326	242	74	148	175	472	14	130	17	109	557	417
Kløften .....	48	97	372	196	100	132	222	519	61	114	43	156	510	370
Knapstad (sp.)..	126	53	378	274	22	179	227	524	66	162	35	161	588	448
Kolbu .....	200	176	336	348	179	253	186	483	91	236	122	22	662	522
Kongsvinger ...	142	160	436	232	163	38	285	582	124	20	106	219	482	342
Koppang .....	163	307	583	226	311	145	432	729	271	162	253	366	299	160
Kopperaaen (hp.)	566	710	986	629	714	548	835	1132	674	565	656	769	104	243
Kornsjø .....	253	109	505	401	101	306	355	652	193	289	163	289	715	576
Kotsoien .....	407	552	827	471	555	389	677	974	516	407	498	611	55	85
Kraakstad .....	114	42	366	262	34	167	215	513	54	150	24	149	576	437
Kraby .....	207	183	343	355	187	260	193	490	99	243	129	29	669	529
Kristiania Ø. ...	84	60	336	232	64	137	185	483	24	120	6	119	546	406
Krohnstad .....	574	550	154	722	553	627	304	7	465	610	496	494	1036	896
Kullebunden (sp.)	97	47	349	245	51	150	198	495	37	133	7	132	559	419
Kvaal .....	450	595	870	514	598	432	720	1017	559	450	541	654	12	128
Kvam .....	193	337	612	44	340	239	462	759	301	256	283	396	570	431
Lademoen (sp.)..	478	623	898	542	626	460	748	1045	587	478	569	682	16	156
Langletet .....	379	523	799	443	527	361	649	946	487	378	469	583	83	57
Langstein .....	528	672	948	592	676	510	797	1095	636	527	618	731	66	206
Leangen .....	481	625	901	545	629	463	750	1047	589	480	571	684	19	158
Leirsund .....	57	87	362	206	90	122	212	509	51	105	33	146	520	380
Lena .....	205	181	341	353	184	258	191	488	96	241	127	27	667	527
Ler .....	446	590	865	509	593	428	715	1012	554	445	536	649	17	123
Levanger .....	561	706	981	625	709	543	831	1128	670	561	652	765	99	239
Lilleelvedal ....	240	384	660	304	388	222	510	807	348	240	331	444	222	82
Lillehammer ...	100	244	520	48	248	147	370	667	208	164	190	304	478	338
Lillestrøm .....	63	81	357	211	85	116	206	504	45	99	27	140	525	386
Liudden .....	263	239	157	411	242	316	7	304	154	299	185	183	725	585
Lisleby (hp.) ...	182	37	433	330	53	235	283	580	122	218	91	217	644	504
Ljan .....	92	52	343	240	56	145	193	490	32	128	1	127	554	414
Losna .....	140	284	560	8	288	187	410	707	248	204	230	344	518	378
Lundemo .....	440	584	860	504	588	422	709	1007	548	439	530	643	22	118

	Onsø	Ophus	Oppegaard	Opset	Os	Otta	Ottestad	Præstebakke	Raade	Rakkestad	Ranheim	Rasten	Raufoss	Reime
Ise . . . . .	31	311	78	439	481	394	216	57	41	18	666	321	208	459
Jaren . . . . .	158	286	90	299	457	369	191	231	149	151	641	296	40	319
Jensaas (hp.) . . .	525	224	456	780	53	483	319	597	515	517	131	214	550	801
Jensvold . . . . .	499	199	431	755	28	457	293	571	489	491	156	189	524	775
Jesnes . . . . .	220	95	151	475	265	164	14	292	210	212	450	105	245	496
Jesseim . . . . .	131	169	63	387	340	253	75	203	122	123	524	179	156	407
Jevnaker . . . . .	163	290	95	266	461	374	196	235	154	155	645	300	73	286
Jømna . . . . .	259	69	190	514	239	217	53	331	249	251	424	79	284	535
Kambo (hp.) . . .	33	268	36	396	438	351	173	105	23	82	623	278	166	417
Kirkenær . . . . .	219	117	151	475	287	265	101	291	210	211	472	127	244	495
Kjelsaas . . . . .	97	224	29	332	395	308	130	169	87	89	579	234	101	353
Kløften . . . . .	123	177	55	379	348	261	83	195	113	115	533	188	148	399
Knapstad (sp.) . .	80	256	23	384	426	339	161	112	70	37	611	266	153	404
Kolbu . . . . .	202	330	134	342	500	413	235	274	193	194	685	340	14	363
Kongsvinger . . .	186	149	118	442	320	297	133	258	177	178	504	159	211	462
Koppang . . . . .	333	33	265	589	138	292	128	405	324	325	322	23	359	610
Kopperaaen (hp.)	736	436	668	992	265	695	531	808	727	728	81	426	761	1013
Kornsjø . . . . .	83	383	151	511	554	466	288	10	92	86	738	393	281	532
Kotsøien . . . . .	578	278	510	834	107	536	372	650	568	570	77	268	603	854
Kraakstad . . . . .	68	244	12	372	415	327	149	124	58	49	599	254	142	393
Kraby . . . . .	209	337	141	349	507	420	242	281	200	201	692	347	21	370
Kristiania Ø. . .	87	214	18	342	385	297	119	159	77	79	569	224	112	363
Krohnstad . . . . .	576	703	508	147	874	787	609	648	567	568	1059	714	486	127
Kullebunden (sp.)	74	226	5	355	397	310	132	146	64	66	582	237	125	376
Kvaal . . . . .	621	321	553	877	150	579	415	693	611	613	34	310	646	897
Kvam . . . . .	363	238	295	619	409	21	157	435	354	355	593	248	388	639
Lademoen (sp.) . .	649	349	581	905	178	607	443	721	639	641	6	339	674	925
Langletet . . . . .	550	249	481	805	79	508	344	622	540	542	106	239	575	826
Langstein . . . . .	699	398	630	954	227	657	493	771	689	691	43	388	724	975
Leangen . . . . .	651	351	583	907	180	610	446	724	642	643	4	341	677	928
Leirsund . . . . .	113	187	45	369	358	271	93	185	104	105	542	197	138	389
Lena . . . . .	207	335	139	347	505	418	241	279	198	199	690	345	19	368
Ler . . . . .	616	316	548	872	145	574	410	688	607	608	39	306	641	892
Levanger . . . . .	732	432	664	988	261	690	526	804	722	724	77	422	757	1008
Lilleelvedal . . .	411	110	342	666	60	369	205	483	401	403	245	100	436	687
Lillehammer . . .	271	146	202	526	316	113	65	343	261	263	501	156	296	547
Lillestrøm . . . . .	107	193	39	363	364	276	98	180	98	100	548	203	133	384
Liødden . . . . .	265	393	197	163	563	476	298	337	256	257	748	403	175	184
Lisleby (hp.) . . .	11	311	79	440	482	395	217	61	21	38	666	321	209	460
Ljan . . . . .	78	222	11	350	392	305	127	151	69	71	577	232	119	370
Losna . . . . .	310	185	242	566	356	73	105	383	301	303	541	196	336	587
Lundemo . . . . .	610	310	542	866	139	569	405	683	601	603	45	300	636	887



	Reinsvold	Reitan	Reitsteen	Rena	Ring	Ringebu	Rinnan	Roa	Rognes	Ronglan	Roverud	Rygge	Røikenvik	Røros
Ise . . . . .	203	529	569	287	256	339	750	154	596	728	205	48	175	496
Jaren . . . . .	35	504	544	262	232	314	725	14	571	703	181	141	7	471
Jensaas (hp.) . . . . .	545	6	34	248	345	428	215	496	61	193	365	507	517	39
Jensvold . . . . .	519	20	60	222	320	403	241	470	87	219	339	482	491	13
Jesnes . . . . .	240	313	353	71	27	109	534	191	380	512	124	202	212	280
Jesseim . . . . .	151	388	427	146	115	198	609	102	454	587	111	114	123	354
Jevnaker . . . . .	68	509	549	267	236	319	730	19	576	708	185	146	40	476
Jømna . . . . .	279	287	327	45	79	162	508	230	354	486	72	241	251	254
Kambo (hp.) . . . . .	160	486	526	244	214	296	707	112	553	685	163	15	132	453
Kirkenær . . . . .	239	335	375	93	127	210	556	190	402	534	24	202	211	302
Kjelsaas . . . . .	96	443	482	201	170	253	663	47	509	641	119	80	68	409
Kløften . . . . .	143	396	436	154	123	206	617	94	463	595	103	106	115	363
Knapstad (sp.) . . . . .	148	474	514	232	202	284	695	99	541	673	150	62	120	441
Kolbu . . . . .	9	548	588	306	276	359	769	58	615	747	224	185	50	515
Kongsvinger . . . . .	206	368	408	126	160	243	589	157	435	567	9	169	178	335
Koppang . . . . .	353	185	225	56	154	237	406	305	252	384	173	316	325	152
Kopperaaen (hp.) . . . . .	756	218	178	459	557	640	117	708	151	95	576	719	728	251
Kornsjø . . . . .	276	601	641	360	329	412	822	227	668	800	278	100	248	568
Kotseien . . . . .	598	59	19	301	399	481	162	549	8	140	418	561	570	92
Kraakstad . . . . .	137	462	502	220	190	273	683	88	529	661	139	51	109	429
Kraby . . . . .	16	555	595	313	283	365	776	65	622	754	232	192	58	522
Kristiania Ø. . . . .	107	432	472	190	160	243	653	58	499	631	109	69	79	399
Krohnstad . . . . .	481	922	962	680	649	732	1143	432	989	1121	598	559	453	889
Kullebunden (sp.) . . . . .	120	445	485	203	173	255	666	71	512	644	122	56	91	412
Kvaal . . . . .	641	102	62	344	442	525	119	592	35	97	461	604	613	135
Kvam . . . . .	383	456	496	214	117	34	677	334	523	655	268	346	355	423
Lademoen (sp.) . . . . .	669	130	90	372	470	553	91	620	63	69	489	632	641	163
Langletet . . . . .	570	31	9	273	370	453	190	521	36	168	390	532	542	64
Langstein . . . . .	719	180	140	422	519	602	41	670	113	19	539	681	691	213
Leangen . . . . .	672	133	93	374	472	555	88	623	66	66	491	634	643	166
Leirsund . . . . .	133	406	445	164	133	216	626	84	472	605	93	96	105	372
Lena . . . . .	14	553	593	311	281	363	774	63	620	752	229	190	55	520
Ler . . . . .	636	97	58	339	437	520	123	587	31	101	456	599	608	131
Levanger . . . . .	752	213	173	455	553	635	8	703	146	14	572	715	724	246
Lilleelvedal . . . . .	431	108	148	134	232	314	329	382	175	307	251	394	403	75
Lillehammer . . . . .	291	364	404	122	24	58	585	242	431	563	175	253	263	331
Lillestrøm . . . . .	128	411	451	169	139	222	632	79	478	610	88	90	100	378
Liødden . . . . .	170	611	651	369	339	421	832	121	678	810	287	248	142	578
Lisleby (hp.) . . . . .	204	530	570	288	257	340	751	155	597	729	206	28	176	497
Ljan . . . . .	114	440	480	198	167	250	661	65	507	639	116	62	86	407
Losna . . . . .	331	404	444	162	64	18	625	282	471	603	215	293	303	371
Lundemo . . . . .	631	92	52	334	431	514	129	582	25	107	451	593	603	125

	Saaner	Salberg	Sander	Sandermosen (sp.)	Sandesund	Sarpsborg	Sel	Selsbak	Singsaas	Sjoa	Skandsen (hp.)	Skarnes	Skatval	Ski
Ise .....	70	764	183	113	11	8	406	652	577	383	657	176	700	72
Jaren .....	120	739	159	56	179	181	381	627	552	358	632	151	675	96
Jensaas (hp.)....	486	229	386	454	545	547	494	117	42	472	122	394	165	462
Jensvold.....	460	254	361	428	519	522	469	143	68	446	148	369	191	437
Jesnes .....	181	548	146	149	240	243	176	436	361	153	441	154	484	157
Jesseim .....	93	622	90	60	151	154	264	511	435	242	516	82	559	69
Jevnaker .....	124	743	163	61	183	186	385	632	557	363	637	155	680	101
Jømna .....	220	522	94	188	279	281	228	410	335	206	415	102	458	196
Kambo (hp.)....	6	721	141	70	53	56	363	609	534	340	614	133	657	30
Kirkenær .....	181	570	46	148	239	242	276	458	383	254	463	54	506	157
Kjelsaas.....	58	677	97	6	117	120	319	566	490	297	571	89	614	35
Kløften .....	84	631	81	52	143	146	273	519	444	250	524	73	567	61
Knapstad (sp.)...	41	709	129	58	66	63	351	597	522	328	602	121	645	17
Kolbu .....	164	783	203	100	222	225	425	671	596	402	677	195	719	140
Kongsvinger ...	148	603	13	116	206	209	309	491	416	287	496	21	539	124
Koppang .....	295	420	195	263	353	356	303	308	233	281	313	203	357	271
Kopperaaen (hp.)	698	131	598	666	756	759	706	95	170	684	90	606	67	674
Kornsjø .....	122	836	256	185	62	60	478	724	649	456	729	248	773	145
Kotsøien.....	539	176	440	507	598	601	548	64	11	525	69	448	112	516
Kraakstad.....	29	697	117	46	77	75	339	585	510	317	590	109	633	6
Kraby .....	171	790	209	107	229	232	432	678	603	409	683	202	726	147
Kristiania Ø. ...	48	667	87	16	107	109	309	555	480	286	560	79	603	24
Krohnstad.....	538	1157	576	474	596	599	799	1045	970	776	1050	569	1093	514
Kullebunden (sp.)	35	680	100	29	94	97	322	568	493	299	573	92	616	11
Kvaal.....	582	132	483	550	641	644	591	21	54	568	26	491	69	559
Kvam.....	324	691	290	292	383	386	32	579	504	10	584	298	627	301
Lademoen (sp.)..	610	105	511	578	669	672	619	7	82	596	2	519	41	587
Langletet.....	511	204	412	479	570	573	520	92	17	497	97	420	140	487
Langstein.....	660	55	561	628	719	722	668	57	132	646	52	568	9	636
Leangen.....	613	102	513	581	672	674	621	10	85	599	5	521	39	589
Leirsund.....	75	640	72	42	133	136	282	529	453	260	534	64	577	51
Lena.....	169	788	207	105	227	230	430	676	601	407	681	200	724	145
Ler.....	578	137	478	546	636	639	586	25	50	564	31	486	74	554
Levanger.....	693	22	594	661	752	755	702	90	165	679	85	602	42	670
Lilleelvedal....	372	343	273	340	431	434	381	231	156	358	236	281	279	349
Lillehammer ...	232	599	197	200	291	294	125	487	412	102	492	205	535	208
Lillestrøm.....	69	646	66	37	128	130	288	534	459	266	539	58	582	45
Liodden.....	227	846	266	163	285	288	488	734	659	465	739	258	782	203
Lisleby (hp.)....	50	765	184	113	9	12	407	653	578	384	658	177	701	73
Ljan.....	40	675	94	24	99	102	317	563	488	294	568	87	611	17
Losna.....	272	639	237	240	331	334	85	527	452	62	532	245	575	248
Lundemo.....	572	143	472	540	631	633	580	31	44	558	36	480	79	548



	Skjoberg	Skodbo (sp.)	Skogn	Skotterud	Skreia	Slitu	Sokna	Sona (sp.)	Sparbu	Spydeberg	Stai	Stange	Stanghelle	Stenkjær
Ise .....	18	63	734	223	225	37	209	709	771	52	334	211	529	784
Jaren .....	191	106	709	199	57	131	68	685	746	117	309	186	389	759
Jensaas (hp.)....	557	472	200	401	567	497	550	175	236	483	201	324	870	249
Jensvold .....	532	446	225	375	541	472	524	200	262	457	175	298	845	275
Jesnes .....	252	167	518	160	262	192	245	493	555	178	118	19	565	568
Jesseim .....	164	79	593	129	173	104	157	568	630	89	193	70	477	642
Jevnaker .....	196	111	714	203	90	136	35	689	571	121	314	191	356	764
Jømna .....	291	206	492	108	301	231	284	468	529	217	92	58	604	542
Kambo (hp.) ....	65	39	691	181	182	65	166	666	728	50	291	168	486	741
Kirkenær .....	252	167	540	60	261	192	245	516	577	177	140	105	565	590
Kjelsaas .....	129	44	648	137	118	70	102	623	685	55	248	125	422	697
Kløften .....	155	70	601	121	165	96	148	576	638	81	201	78	469	651
Knapstad (sp.)...	73	8	679	168	170	18	154	654	716	3	279	156	474	729
Kolbu .....	235	150	753	242	13	175	112	728	790	160	353	230	432	803
Kongsvinger ...	219	134	573	27	228	159	212	549	610	144	173	138	532	623
Koppang .....	366	281	391	209	375	306	359	366	428	291	9	132	679	440
Kopperaaen (hp.)	769	684	101	612	779	709	762	37	138	694	412	535	1082	151
Kornsjø .....	50	130	807	296	298	105	281	782	844	120	407	284	601	856
Kotsøien .....	611	525	146	454	620	551	603	121	183	536	254	377	924	196
Kraakstad .....	84	4	668	157	159	29	142	643	704	15	267	144	462	717
Kraby .....	242	157	760	250	6	182	119	735	797	167	360	237	440	810
Kristiania Ø. ...	119	34	638	127	129	59	112	613	674	45	237	114	432	687
Krohnstad .....	609	524	1127	616	503	549	378	1102	1164	534	727	604	57	1177
Kullebunden (sp.)	106	21	650	140	141	46	125	625	687	32	250	127	445	700
Kvaal .....	654	568	103	497	663	594	646	78	140	579	297	420	967	153
Kvam .....	396	311	662	304	405	336	389	637	798	321	261	162	709	711
Lademoen (sp.)..	682	596	75	525	691	622	674	50	112	607	325	448	995	125
Langletet .....	582	497	174	426	592	522	575	150	211	508	226	349	895	224
Langstein .....	731	646	25	575	741	671	724	39	62	657	375	498	1044	75
Leangen .....	684	599	73	527	693	624	677	48	110	609	327	450	997	122
Leirsund .....	146	61	611	111	155	86	139	586	648	71	211	88	460	660
Lena .....	240	155	758	247	8	180	117	733	795	165	358	235	437	808
Ler .....	649	564	108	492	658	589	642	83	145	574	292	415	962	157
Levanger .....	765	679	8	608	774	705	757	72	29	690	408	531	1078	42
Lilleelvedal ....	443	358	313	287	453	384	436	288	350	369	87	210	756	363
Lillehammer ...	303	218	569	211	313	243	296	544	606	229	169	70	616	619
Lillestrøm .....	140	55	617	106	150	80	133	592	653	66	216	93	453	666
Liodden .....	298	213	816	305	192	238	67	791	853	223	416	293	253	866
Lisleby (hp) ....	22	83	735	224	226	57	210	710	772	72	335	212	530	785
Ljan .....	111	26	645	134	136	52	120	620	682	37	245	122	440	695
Losna .....	343	258	609	251	353	283	336	584	646	269	209	110	656	659
Lundemo .....	643	558	114	487	653	583	636	89	150	569	287	410	956	163

	Stensrud (sp.)	Stenviken	Stjørdalen	Storlien grænse	Strandløkken (sp.)	Strømmen	Støren	Sunnan	Sæterstøen	Søberg	Sørumsand	Tande	Tangen	Telneset
Ise .....	204	300	693	760	187	115	607	795	164	635	134	249	198	454
Jaren .....	179	276	668	736	162	90	582	770	139	610	109	225	174	429
Jensaas (hp.)....	331	234	158	226	348	420	72	260	406	100	434	338	336	80
Jensvold .....	305	209	184	251	323	395	98	286	381	125	408	313	311	55
Jesnes .....	26	84	477	544	43	115	391	579	158	419	129	20	31	238
Jesseim .....	63	159	552	619	45	27	466	654	70	493	40	108	57	313
Jevnaker .....	184	280	673	740	166	94	587	775	143	614	114	229	178	434
Jømna .....	65	59	451	519	82	154	365	553	113	393	143	72	70	212
Kambo (hp.) ....	161	258	650	718	144	72	564	752	121	592	91	207	156	411
Kirkenær .....	112	106	499	567	130	115	413	601	66	441	95	120	118	260
Kjelsaas .....	118	214	606	674	100	28	521	708	77	548	48	163	112	368
Kløften .....	71	167	560	627	54	18	474	662	61	502	32	116	65	321
Knapstad (sp.)...	149	246	638	705	132	60	552	740	109	580	79	194	143	399
Kolbu .....	223	320	712	779	206	134	626	814	183	654	153	268	217	473
Kongsvinger ...	145	139	532	600	148	82	446	634	33	473	62	153	151	293
Koppang .....	139	43	349	417	157	229	264	451	215	291	242	147	145	111
Kopperaaen (hp.)	542	446	60	14	560	632	139	162	618	112	645	550	548	292
Kornsjø .....	277	373	765	833	259	187	680	867	236	707	207	322	271	527
Kotsoien .....	384	288	105	172	402	474	19	207	460	46	487	392	390	134
Kraakstad .....	137	234	626	694	120	48	540	728	97	568	68	182	132	388
Kraby .....	230	327	719	787	213	141	633	821	190	661	160	275	225	480
Kristiania Ø. ...	107	204	596	664	90	18	510	698	67	538	37	153	102	358
Krohnstad .....	597	693	1086	1153	580	508	1000	1188	557	1028	527	642	591	847
Kullebunden (sp.)	120	217	609	677	103	31	523	711	80	551	50	166	115	370
Kvaal .....	427	331	62	129	445	517	24	164	503	3	530	435	433	177
Kvam .....	169	228	620	688	187	259	534	722	302	562	272	124	175	382
Lademoen (sp.)..	455	359	34	101	473	545	52	136	531	25	558	463	461	205
Langletet .....	356	259	133	201	373	445	47	235	431	75	458	363	361	106
Langstein .....	505	408	16	90	522	594	102	86	580	74	608	512	510	255
Leangen .....	457	361	31	99	475	547	54	133	533	27	560	465	463	207
Leirsund .....	81	177	570	637	63	9	484	672	52	511	22	126	75	331
Lena .....	228	324	717	784	211	139	631	819	188	659	158	273	222	478
Ler .....	422	326	67	134	440	512	19	168	498	8	525	430	428	172
Levanger .....	538	442	49	123	556	627	135	53	614	107	641	546	544	288
Lilleelvedal ....	217	120	272	340	234	306	186	374	293	214	320	224	222	34
Lillehammer ...	77	135	528	595	94	166	442	630	209	470	180	31	82	289
Lillestrøm .....	86	183	575	643	69	3	489	677	46	517	17	132	81	337
Liodden .....	286	383	775	842	269	197	689	877	246	717	216	331	280	536
Lisleby (hp.)....	205	301	694	761	187	116	608	796	165	636	135	250	199	455
Ljan .....	115	211	604	671	98	26	518	706	75	546	45	160	109	365
Losna .....	117	175	568	635	134	206	482	670	249	510	220	71	122	329
Lundemo .....	417	320	72	140	434	506	14	174	492	14	520	424	422	166



	Teveldalen vogterbolig	Tistedalen	Tolgen	Tomter	Torpe	Tovmodalen vogterbolig	Trengereid	Tretten	Trondhjem	Tyvold	Tøien	Tønset	Ustaoset (sp.)	Vaaler
Ise .....	759	39	465	60	315	752	549	311	658	517	101	444	361	261
Jaren .....	734	213	440	109	174	727	409	286	633	492	67	419	221	236
Jensaas (hp.)...	224	579	70	475	656	217	890	400	123	18	442	91	703	310
Jensvold .....	249	553	44	450	630	243	865	374	149	8	417	65	677	284
Jesnes .....	543	274	249	170	351	536	586	81	442	301	138	228	398	69
Jesseim .....	617	185	324	82	262	611	497	170	517	376	49	303	309	144
Jevnaker .....	738	217	445	114	141	732	376	291	638	497	72	424	188	240
Jømna .....	517	313	223	209	390	511	624	134	416	275	176	202	437	17
Kambo (hp.)...	716	87	422	42	272	709	506	268	615	474	58	401	319	218
Kirkenær.....	565	273	271	170	350	558	585	182	464	323	137	250	397	31
Kjelsaas.....	672	151	378	47	208	666	442	225	572	431	6	358	254	174
Kløften .....	626	177	332	74	254	619	489	178	525	384	41	311	301	152
Knapstad (sp.)...	704	94	410	5	260	697	494	256	603	462	46	389	306	206
Kolbu .....	778	256	484	153	218	771	453	330	677	536	111	463	265	280
Kongsvinger...	598	240	304	137	318	591	552	215	497	356	104	283	364	64
Koppang .....	415	387	121	284	465	408	699	209	315	174	251	100	511	118
Kopperaaen (hp.)	12	790	282	687	868	6	1102	612	88	229	654	303	914	521
Kornsjø .....	831	28	537	127	387	824	622	383	731	589	174	516	434	333
Kotsøien .....	171	632	123	529	709	164	944	453	70	71	496	144	756	363
Kraakstad .....	692	106	398	7	248	685	482	244	592	450	35	377	295	194
Kraby .....	785	263	491	160	225	778	460	337	684	543	118	470	272	287
Kristiania Ø. ...	662	141	368	37	218	655	452	214	561	420	4	347	265	164
Krohnstad .....	1152	630	858	527	272	1145	37	704	1051	910	485	837	225	654
Kullebunden (sp.)	675	128	381	24	231	668	465	227	574	433	17	360	278	177
Kvaal.....	127	675	166	572	752	121	987	496	27	114	539	187	799	406
Kvam .....	686	417	392	314	494	679	729	62	586	444	281	371	541	213
Lademoen (sp.)..	99	703	194	600	780	93	1015	524	1	142	567	215	827	434
Langletet.....	199	604	95	500	681	192	916	425	98	43	467	116	728	334
Langstein .....	88	753	244	649	830	81	1064	574	51	192	617	265	877	483
Leangen .....	97	706	197	602	783	90	1017	527	3	145	569	218	830	436
Leirsund .....	635	167	342	64	244	629	479	188	535	394	31	321	291	149
Lena. ....	783	261	489	158	223	776	458	335	682	541	116	468	270	285
Ler .....	132	670	162	567	748	126	982	491	32	109	534	182	794	401
Levanger.....	121	786	277	683	863	115	1098	607	84	225	650	298	910	517
Lilleelvedal....	338	465	44	361	542	331	777	286	237	96	329	23	589	196
Lillehammer...	594	325	300	221	402	587	637	30	493	352	189	279	449	120
Lillestrøm.....	641	162	347	58	239	634	473	193	541	399	25	326	286	143
Liodden .....	841	319	547	216	39	834	274	393	740	599	174	526	86	343
Lisleby (hp.)...	760	43	466	79	315	753	550	312	659	518	102	445	362	262
Ljan .....	670	133	376	30	226	663	460	222	569	428	12	355	272	172
Losna'.....	634	365	340	261	442	627	677	10	533	392	229	319	489	160
Lundemo .....	138	665	156	561	742	131	976	486	38	104	523	177	789	395

	Vaksdal	Veldre	Vene	Vestby	Vesterhaug	Vikhammer (hp.)	Vinstra	Vist	Voss	Værdalen	Ygre	Øier	Øksna	Ørjenviken (sp.)
Ise .....	537	241	197	78	261	671	363	777	482	754	476	300	268	225
Jaren .....	397	216	57	111	236	646	339	752	342	730	335	275	243	85
Jensaas (hp.) ...	879	330	538	477	285	136	452	242	823	220	817	389	267	566
Jensvold .....	853	304	513	452	260	162	427	268	798	245	792	363	241	541
Jesnes .....	574	11	234	172	45	455	133	561	519	538	512	70	52	261
Jesseim .....	485	100	145	84	120	530	222	636	430	613	424	159	127	173
Jevnaker .....	364	221	24	116	241	651	343	757	309	734	303	280	248	52
Jømna .....	613	64	272	211	8	429	186	535	557	513	551	123	26	300
Kambo (hp.) ....	494	198	154	15	218	628	320	734	439	712	433	257	225	182
Kirkenær .....	573	112	233	172	55	477	234	583	518	560	512	171	74	261
Kjelsaas .....	430	154	90	50	175	584	277	691	375	668	369	213	182	118
Kløften .....	477	108	137	76	128	538	230	644	422	621	415	167	135	165
Knapstad (sp.) ...	482	186	142	32	206	616	308	722	427	699	421	245	213	170
Kolbu .....	441	260	101	155	280	690	382	796	386	773	379	319	287	129
Kongsvinger ...	540	144	200	139	88	510	267	616	485	593	479	203	107	228
Koppang .....	687	138	347	286	94	327	261	433	632	411	626	198	76	375
Kopperaaen (hp.)	1090	541	750	689	497	76	664	144	1035	121	1029	600	479	778
Kornsjø .....	610	313	270	130	334	743	436	849	554	827	548	372	340	297
Kotsøien .....	932	383	592	531	339	83	506	189	877	166	870	442	320	620
Kraakstad .....	471	174	131	21	195	604	297	710	415	688	409	233	201	158
Kraby .....	448	267	108	162	287	697	389	803	393	781	386	326	294	136
Kristiania Ø. ...	441	144	100	39	165	574	267	680	385	658	379	203	171	128
Krohnstad .....	49	634	389	529	654	1064	756	1170	104	1147	111	693	661	361
Kullebunden (sp.)	453	157	113	26	177	587	279	693	398	671	392	216	184	141
Kvaal .....	975	426	635	574	382	40	549	146	920	123	914	485	363	663
Kvam .....	717	132	377	316	189	598	10	704	662	682	656	73	195	405
Lademoen (sp.) ..	1003	454	663	602	410	12	577	118	948	95	942	513	391	691
Langletet .....	904	355	564	502	310	111	477	217	848	195	842	414	292	591
Langstein .....	1053	504	713	651	459	38	626	68	997	46	991	563	441	740
Leangen .....	1005	457	665	604	412	9	579	115	950	93	944	516	394	693
Leirsund .....	467	117	127	66	138	548	240	654	412	631	406	177	145	155
Lena .....	446	265	106	160	285	695	387	801	391	778	384	324	292	133
Ler .....	970	421	630	569	377	45	544	151	915	128	909	480	358	658
Levanger .....	1086	537	746	685	493	71	659	35	1031	12	1024	596	474	774
Lillelvedal ....	765	216	425	364	172	250	338	356	710	334	703	275	153	453
Lillehammer ...	625	40	285	223	96	506	82	612	570	589	563	19	103	312
Lillestrøm .....	461	123	121	60	144	553	246	659	406	637	400	182	150	149
Liodden .....	262	323	78	218	343	753	445	859	207	836	200	382	350	50
Lisleby (hp.) ...	538	242	198	58	262	672	364	778	483	755	477	301	269	226
Ljan .....	448	152	108	32	172	582	274	688	393	665	387	211	179	136
Losna .....	665	80	325	263	136	546	42	652	609	629	603	21	143	352
Lundemo .....	965	416	624	563	371	50	538	156	909	134	903	475	353	652



	Aabogen	Aadalsbrug	Aaker (sp.)	Aal	Aaneby (hp.)	Aarnes	Aas	Aasen	Aasta	Alnabru	Arne	Arneberg	Askim	Aspedammen
Lunner.....	173	202	190	174	33	119	93	684	245	68	412	205	114	211
Loiten.....	121	3	14	372	171	150	175	479	40	137	611	64	197	294
Lørenskog.....	98	126	115	242	42	44	46	609	170	8	481	130	68	164
Magnor.....	21	145	156	361	160	74	164	591	152	126	599	77	186	283
Malvik.....	524	436	447	804	604	553	608	47	392	570	1043	467	630	726
Matrand.....	10	134	145	350	149	63	153	580	141	115	588	66	175	272
Melhus.....	489	401	412	769	569	518	573	82	357	535	1008	432	595	691
Meraker.....	590	502	513	871	670	620	674	79	459	636	1109	534	696	793
Midtsanĉ (hp.)..	528	439	451	808	608	557	612	43	396	574	1047	471	633	730
Midtskogen (sp.)	112	12	24	381	181	141	185	470	31	147	620	55	206	303
Minde.....	600	629	618	260	461	547	520	1111	672	495	21	633	542	638
Minne.....	145	65	54	304	103	92	107	548	108	69	542	133	129	225
Mjølfjell.....	466	495	484	126	327	413	386	977	538	361	113	499	408	504
Moelven.....	168	44	33	384	184	173	188	526	87	149	623	112	209	306
Morskogen.....	154	57	45	312	112	100	116	539	100	78	551	124	137	234
Moss.....	172	201	189	288	88	118	28	683	244	67	527	204	65	90
Myrdal.....	448	476	465	108	308	394	367	959	520	342	131	480	389	486
Myre.....	245	120	109	460	260	249	264	603	163	226	699	188	286	382
Mysen.....	176	204	193	292	91	122	47	687	248	70	531	208	10	82
Navnaaen.....	50	74	86	366	165	79	169	521	82	131	604	7	191	287
Nesbyen.....	297	326	315	43	158	244	217	808	369	192	281	330	239	336
Nesttun.....	594	623	612	254	453	541	514	1105	666	489	16	627	536	633
Nittedal.....	136	165	154	204	3	83	56	647	208	31	443	169	78	174
Nor.....	32	92	103	348	148	62	152	538	99	113	587	24	173	270
Nordstrand (hp.)	118	147	136	235	34	65	25	629	190	13	473	151	47	144
Nygaard.....	231	260	249	232	92	178	151	742	303	126	471	264	173	270
Nypan.....	494	406	417	775	574	523	578	77	363	540	1013	437	600	696
Nypladsen.....	354	266	277	635	434	383	438	216	223	400	873	297	460	557
Onsø.....	198	227	216	315	114	145	55	709	270	93	553	231	74	64
Ophus.....	162	73	85	442	242	191	246	409	30	207	681	105	267	364
Oppegaard.....	130	159	148	246	46	77	13	641	202	25	485	163	35	132
Opset.....	454	483	471	114	314	400	374	965	526	349	125	486	396	492
Os.....	332	244	255	613	412	362	416	238	201	378	851	276	438	535
Otta.....	310	185	174	525	325	314	329	668	229	291	764	253	351	447
Ottestad.....	146	21	10	347	147	136	151	504	65	113	586	89	173	269
Præstebakke...	271	299	288	387	186	217	127	782	342	165	625	303	101	9
Raade.....	189	218	206	305	105	135	45	700	261	83	544	221	82	73
Rakkestad.....	191	219	208	307	106	137	62	702	262	85	545	223	25	67
Ranheim.....	517	428	440	797	597	546	601	54	385	562	1036	460	622	719
Rasten.....	172	83	95	452	252	201	256	399	40	217	691	115	277	374
Raufoss.....	224	252	241	224	84	170	143	735	295	118	463	256	165	262
Reime.....	475	503	492	135	335	421	394	986	547	369	104	507	416	513

	Atna	Auma	Austvoll	Barnaas (hp.)	Barkald	Bellingmoen (hp.)	Berg	Bergen	Bergheim	Bergseng	Bilidt	Bjoraneset (hp.)	Bjorgen	Bjorgeseter (sp.)
Lunner.....	333	398	106	52	366	373	192	438	116	236	64	323	547	12
Loiten.....	128	194	304	250	161	168	275	636	314	66	269	118	342	193
Lørenskog.....	258	323	174	121	290	298	145	507	184	161	140	247	472	63
Magnor.....	240	306	292	239	273	280	264	625	303	208	258	230	455	182
Malvik.....	304	239	736	683	272	264	707	1069	746	498	702	315	90	625
Matrand.....	229	295	281	228	262	270	253	614	292	197	247	219	444	171
Melhus.....	269	204	701	648	237	229	672	1034	711	463	667	280	55	590
Meraker.....	371	305	802	749	338	330	774	1135	813	565	768	381	156	692
Midtsand (hp.)..	308	243	740	687	276	268	711	1072	750	502	706	319	94	629
Midtskogen (sp.)	119	184	313	260	151	159	284	645	323	75	279	108	333	202
Minde.....	760	826	328	382	793	800	619	4	318	663	499	750	975	439
Minne.....	196	262	235	182	229	237	206	568	245	99	201	186	411	124
Mjølfjell.....	626	692	194	248	659	666	485	138	184	529	364	616	840	305
Moelven.....	175	241	316	263	208	216	287	648	326	19	282	165	390	205
Morskogen.....	188	253	244	191	220	228	215	576	254	91	210	177	402	133
Moss.....	332	398	220	167	365	372	71	552	230	235	186	322	546	109
Myrdal.....	608	673	176	229	640	648	467	157	166	511	346	597	822	287
Myre.....	251	317	392	339	284	292	363	724	402	57	358	241	466	281
Mysen.....	336	401	224	170	368	376	62	556	234	238	189	325	550	113
Navnaaen.....	170	235	297	244	202	210	268	630	307	137	263	159	384	186
Nesbyen.....	457	523	26	79	490	498	316	307	15	360	196	447	672	136
Nesttun.....	754	820	323	376	787	795	613	10	313	657	493	744	969	434
Nittedal.....	296	362	136	82	329	336	155	468	146	199	101	286	511	25
Nor.....	187	253	280	227	220	227	251	612	290	155	246	177	402	169
Nordstrand (hp.)	278	344	166	113	311	318	125	499	176	181	132	268	493	55
Nygaard.....	391	457	164	110	424	432	250	496	174	294	32	381	606	70
Nypan.....	275	209	706	653	242	234	677	1039	716	468	672	285	60	595
Nypladsen.....	135	69	566	513	102	94	537	899	576	329	532	145	80	456
Onsø.....	358	424	246	193	391	399	44	579	256	261	212	348	573	136
Ophus.....	58	124	374	320	91	98	345	706	384	136	339	48	272	263
Oppegaard.....	290	356	178	125	323	330	113	511	188	193	144	280	504	67
Opset.....	614	680	182	236	647	654	473	150	172	517	352	604	828	293
Os.....	113	47	544	491	80	72	516	877	555	307	510	123	102	434
Otta.....	317	382	457	404	349	357	428	790	467	123	423	306	531	346
Ottestad.....	153	218	279	226	185	193	250	612	289	55	245	142	367	168
Præstebakke...	430	496	319	265	463	471	28	651	329	333	284	420	645	208
Raade.....	349	414	237	184	381	389	54	569	247	252	203	339	563	126
Rakkestad.....	350	416	238	185	383	391	48	571	249	253	204	340	565	128
Ranheim.....	297	232	729	675	264	257	700	1061	739	491	694	307	83	618
Rasten.....	48	113	384	330	81	88	355	716	394	146	349	38	262	273
Raufoss.....	383	449	156	103	416	424	243	489	166	286	24	373	598	63
Reime.....	635	700	203	256	667	675	494	130	193	537	373	624	849	314



	Blaker	Bleiken	Bodding (sp.)	Bolstad	Brandbu	Brandval	Braskerudfoss	Breiskallen	Breunhaugen	Bromma	Brumundalen	Bryn	Brøttum	Bulken
Lunner . . . . .	103	20	114	360	15	177	231	54	383	119	201	65	230	339
Løiten . . . . .	144	225	155	558	220	93	39	259	213	318	31	140	60	537
Lørenskog . . . . .	28	95	39	428	90	102	156	129	308	188	126	10	154	408
Magnor . . . . .	91	214	79	547	209	49	103	248	355	306	173	129	201	526
Malvik . . . . .	570	657	559	990	652	496	442	691	646	750	464	572	492	970
Matrand . . . . .	80	203	68	536	198	38	92	237	344	295	162	118	191	515
Melhus . . . . .	535	622	524	955	617	461	407	656	611	715	429	537	457	935
Meraker . . . . .	636	724	625	1057	719	562	508	758	712	816	530	639	559	1036
Midtsand (hp.) . . . . .	573	661	562	994	656	499	446	695	649	754	467	576	496	973
Midtskogen (sp.) . . . . .	153	234	146	567	229	83	30	268	222	327	40	149	69	546
Minde . . . . .	530	454	542	74	449	604	658	488	810	314	628	492	657	95
Minne . . . . .	75	157	87	490	151	149	107	190	247	249	65	71	93	469
Mjølfjell . . . . .	396	320	407	60	315	470	524	354	676	180	494	358	523	39
Moelven . . . . .	156	237	167	570	232	140	86	271	166	330	16	152	13	549
Morskogen . . . . .	84	165	95	498	160	153	99	199	238	258	56	80	84	477
Moss . . . . .	102	141	113	474	136	176	230	175	382	234	200	64	229	454
Myrdal . . . . .	378	302	389	78	296	452	506	335	658	162	476	340	504	58
Myre . . . . .	232	313	244	646	308	216	162	347	90	406	92	228	64	626
Mysen . . . . .	106	145	117	478	140	180	233	179	386	238	204	68	232	457
Navnaen . . . . .	96	219	84	551	213	22	32	252	284	311	102	133	131	531
Nesbyen . . . . .	227	151	239	229	146	301	355	185	507	12	325	189	354	208
Nesttun . . . . .	524	448	536	68	443	598	652	482	804	309	622	486	651	89
Nittedal . . . . .	66	57	78	390	52	140	194	91	346	150	164	28	193	369
Nor . . . . .	78	201	67	534	196	4	50	235	302	294	120	116	148	513
Nordstrand (hp.) . . . . .	48	88	60	420	82	122	176	121	328	180	146	10	175	400
Nygaard . . . . .	161	38	173	418	52	235	289	4	441	178	259	123	288	397
Nypan . . . . .	540	628	529	960	622	466	412	661	616	720	434	542	462	940
Nypladsen . . . . .	400	488	389	821	482	326	272	522	476	580	294	403	322	800
Onsø . . . . .	128	168	140	501	162	202	256	202	408	260	226	90	255	480
Ophus . . . . .	207	295	196	628	290	133	79	329	283	388	101	210	130	607
Oppegaard . . . . .	60	99	71	432	94	134	188	133	340	192	158	22	187	412
Opset . . . . .	384	308	395	72	303	458	512	342	664	168	482	346	511	51
Os . . . . .	378	466	367	799	461	304	250	500	454	558	272	381	301	778
Otta . . . . .	297	378	309	711	373	281	227	412	25	471	157	293	129	691
Ottestad . . . . .	119	200	131	533	195	117	63	234	203	293	21	115	49	513
Præstebakke . . . . .	201	240	212	573	235	275	328	274	481	332	299	163	327	552
Raade . . . . .	119	158	130	491	153	193	247	192	399	251	217	81	245	470
Rakkestad . . . . .	120	160	132	493	155	194	248	194	400	252	218	82	247	472
Ranheim . . . . .	562	650	551	983	645	488	434	684	638	743	456	565	485	962
Rasten . . . . .	217	305	206	638	300	143	89	339	293	398	111	220	140	617
Raufoss . . . . .	154	30	165	410	44	228	281	3	434	170	252	116	280	390
Reime . . . . .	405	328	416	51	323	479	532	362	685	189	503	367	531	31

	Byafossen	Bækkelaget	Bøn	Bøverbru	Charlottenberg grænse	Charlottenlund (hp.)	Dal	Dale	Dilling	Disenaen	Dombaas	Dovre	Døle (hp.)	Eidet
Lunner.....	753	65	123	50	197	628	118	371	126	134	404	392	187	504
Løiten.....	548	148	82	254	145	423	87	569	209	136	234	222	270	299
Lørenskog. ...	678	18	48	125	122	552	43	439	79	59	329	317	140	428
Magnor.....	660	136	153	243	3	535	148	558	198	59	376	364	259	411
Malvik.....	116	580	514	687	548	10	519	1002	642	538	667	655	702	134
Matrand.....	649	125	142	232	14	524	137	547	187	48	365	353	248	400
Melhus.....	151	545	479	652	513	25	484	967	607	503	632	620	667	99
Meraker.....	148	646	580	753	614	76	585	1068	708	605	733	721	769	200
Midtsand (hp.) ..	112	584	518	691	552	14	523	1005	645	542	671	658	706	137
Midtskogen (sp.)	539	157	91	264	136	413	96	579	218	126	244	231	279	289
Minde.....	1180	492	551	484	624	1055	545	63	554	562	831	819	614	931
Minne.....	617	79	13	186	169	491	18	501	141	107	268	255	201	367
Mjølfjell.....	1046	358	416	349	490	921	411	71	420	427	697	685	480	797
Moelven.....	595	160	94	267	192	470	99	581	221	183	187	175	282	346
Morskogen.....	608	88	22	195	178	482	27	509	149	115	259	247	210	359
Moss.....	752	56	122	171	196	627	117	485	5	133	403	391	66	503
Myrdal.....	1028	340	398	331	471	902	393	89	401	409	679	667	462	778
Myre.....	672	236	170	343	268	546	175	657	298	259	111	99	358	422
Mysen.....	756	60	126	174	199	630	121	489	81	137	407	395	58	506
Navnaen.....	590	141	153	248	74	464	153	563	203	64	306	293	264	341
Nesbyen.....	877	189	248	181	321	752	243	240	251	259	528	516	312	628
Nesttun.....	1174	486	545	478	618	1049	540	57	548	556	826	813	609	925
Nittedal.....	716	28	87	86	160	591	81	401	90	97	367	355	150	467
Nor.....	607	124	140	231	56	482	135	545	185	47	323	311	246	358
Nordstrand (hp.)	698	3	69	117	142	573	63	432	59	79	349	337	120	449
Nygaard.....	811	123	182	17	255	686	177	429	185	193	462	450	246	562
Nypan.....	146	550	484	657	518	20	489	972	612	508	637	625	672	104
Nypladsen.....	285	410	344	517	378	160	349	832	472	369	497	485	533	36
Onsø.....	778	83	149	197	222	653	144	512	21	160	430	417	40	529
Ophus.....	478	218	152	324	186	353	157	639	279	176	304	292	340	229
Oppegaard.....	710	15	80	129	154	585	75	444	47	91	361	349	108	461
Opset.....	1034	346	404	337	478	909	399	83	407	415	685	673	468	785
Os.....	307	388	322	495	356	182	327	810	450	347	475	463	511	58
Otta.....	737	301	235	408	333	611	240	723	363	324	46	34	423	487
Ottestad.....	573	123	57	230	169	447	62	545	185	150	224	212	245	323
Præstebakke...	851	155	221	269	294	725	216	584	93	232	502	489	33	601
Raade.....	769	73	139	188	213	643	134	502	12	150	420	408	49	520
Rakkestad.....	770	75	141	189	214	645	136	504	70	152	422	409	43	521
Ranheim.....	123	573	507	680	541	3	512	994	634	531	659	647	695	126
Rasten.....	468	228	162	335	196	342	167	649	289	186	314	302	350	219
Raufoss.....	804	115	174	9	247	678	169	422	177	185	455	443	238	554
Reime.....	1055	366	425	358	498	929	420	63	428	436	706	694	489	805



	Eidsberg	Eidsvold	Eidum (hp.)	Eina	Elverum	Espeland (sp.)	Espen	Evanger	Faaberg	Fetsund	Finse	Fjøsanger	Flaa	Fleskhus (hp.)
Lunner . . . . .	130	129	659	40	220	417	158	349	253	90	248	432	98	723
Løiten . . . . .	212	76	454	245	15	615	47	547	83	131	446	630	296	518
Lørenskog . . . . .	83	53	583	115	144	485	83	418	178	15	316	500	166	648
Magnor . . . . .	201	158	566	233	127	604	188	536	225	103	435	619	285	631
Malvik . . . . .	645	509	21	677	418	1048	479	980	515	563	878	1063	728	86
Matrand . . . . .	190	147	555	223	116	593	177	525	214	93	424	608	274	620
Melhus . . . . .	610	474	56	642	383	1013	444	945	480	528	843	1028	693	121
Meraker . . . . .	711	575	45	743	484	1114	546	1046	582	630	945	1129	795	119
Midtsand (hp.) . . . . .	649	513	18	681	422	1051	483	984	519	567	882	1066	732	82
Midtskogen (sp.) . . . . .	222	86	444	254	5	624	56	557	92	140	455	639	305	509
Minde . . . . .	557	556	1086	474	647	17	585	85	680	517	186	2	336	1150
Minne . . . . .	144	8	522	176	83	547	22	479	116	63	377	562	227	587
Mjølfjell . . . . .	423	422	952	340	513	117	451	49	546	383	52	132	202	1016
Moelven . . . . .	225	88	501	257	62	627	59	560	36	143	458	642	308	566
Morskogen . . . . .	153	17	514	185	74	555	13	488	108	71	386	570	236	578
Moss . . . . .	80	128	658	161	219	531	157	464	252	89	362	546	212	722
Myrdal . . . . .	404	403	933	321	494	136	433	68	527	365	34	151	184	998
Myre . . . . .	301	165	577	333	138	704	135	636	41	219	534	719	384	642
Mysen . . . . .	5	131	661	165	222	535	161	467	255	93	366	550	216	726
Navnaaen . . . . .	206	148	496	238	57	609	118	541	154	108	439	624	289	560
Nesbyen . . . . .	254	253	783	171	344	286	282	218	377	214	117	301	33	848
Nesttun . . . . .	551	550	1080	468	641	11	580	79	674	512	180	4	331	1145
Nittedal . . . . .	93	92	622	77	183	447	121	379	216	53	278	462	128	686
Nor . . . . .	189	146	513	221	74	591	135	524	172	91	422	606	272	578
Nordstrand (hp.) . . . . .	62	74	604	107	165	478	103	410	198	35	308	493	158	668
Nygaard . . . . .	188	187	717	18	278	475	216	408	311	148	306	490	156	781
Nypan . . . . .	615	479	51	647	388	1018	449	950	485	533	848	1033	698	116
Nypladsen . . . . .	475	339	191	507	248	878	309	810	346	394	709	893	558	256
Onsø . . . . .	59	154	684	187	245	558	184	490	278	116	389	573	239	749
Ophus . . . . .	282	146	384	315	55	685	117	618	153	201	516	700	366	448
Oppegaard . . . . .	50	86	616	119	177	490	115	422	210	47	320	505	170	680
Opset . . . . .	411	410	340	328	501	129	439	62	534	371	40	144	190	1004
Os . . . . .	453	317	213	486	226	856	288	788	324	372	687	871	537	277
Otta . . . . .	366	230	642	398	203	769	200	701	106	284	599	784	449	707
Ottestad . . . . .	188	52	478	220	39	591	22	523	72	106	421	606	271	543
Præstebakke . . . . .	85	226	756	260	317	630	256	562	350	188	461	645	311	821
Raade . . . . .	69	145	675	178	235	548	174	481	269	106	379	563	229	739
Rakkestad . . . . .	10	146	676	179	237	550	176	482	270	108	381	565	231	741
Ranheim . . . . .	637	501	29	670	411	1040	472	973	508	556	871	1055	721	93
Rasten . . . . .	292	156	374	325	66	695	127	628	163	211	526	710	376	438
Raufoss . . . . .	180	179	709	11	270	468	209	400	303	141	298	483	148	774
Reime . . . . .	431	430	960	348	521	109	460	41	554	392	61	124	211	1025

	Flisen	Floren	Fossum (hp.)	Fredrikshald	Fredrikstad	Frogner	Galterud	Garnes	Gautestad	Gjeilo	Gjøvik	Gol	Gran	Granli
Lunner . . . . .	211	680	756	198	155	91	153	409	146	198	63	148	7	168
Løiten . . . . .	59	475	551	280	238	114	117	607	229	397	268	346	211	116
Lørenskog . . . . .	135	605	680	151	108	16	78	477	99	267	138	217	82	92
Magnor . . . . .	83	587	663	269	227	121	41	596	217	385	256	335	200	26
Malvik . . . . .	462	43	118	713	671	546	520	1039	661	829	700	779	644	519
Matrand . . . . .	72	576	652	258	216	110	30	585	206	374	245	324	189	15
Melhus . . . . .	427	78	153	678	636	511	485	1004	626	794	665	744	609	484
Meraker . . . . .	528	24	151	779	737	613	586	1106	727	895	766	845	710	585
Midtsand (hp.) . . . . .	466	39	115	717	674	550	523	1043	665	833	704	782	648	522
Midtskogen (sp.) . . . . .	50	466	542	290	247	123	107	616	238	406	277	355	221	106
Minde . . . . .	638	1107	1183	625	583	518	580	25	573	236	497	286	440	595
Minne . . . . .	128	543	619	212	170	45	125	538	160	328	199	278	143	140
Mjølfjell . . . . .	504	973	1049	491	448	384	446	109	439	101	363	152	306	461
Moelven . . . . .	106	522	598	293	250	126	164	619	241	409	280	358	224	163
Morskogen . . . . .	119	535	611	221	178	54	134	547	169	337	208	286	152	149
Moss . . . . .	210	679	755	76	34	90	152	523	69	313	184	263	128	167
Myrdal . . . . .	485	955	1030	472	430	366	428	127	421	83	344	133	288	442
Myre . . . . .	183	598	674	369	326	202	240	695	317	485	356	435	300	239
Mysen . . . . .	213	683	758	68	56	94	156	527	21	316	188	266	131	170
Navnaen . . . . .	12	517	593	274	232	125	45	600	222	390	261	340	205	44
Nesbyen . . . . .	335	804	880	322	280	215	277	278	270	67	194	17	138	292
Nesttun . . . . .	632	1101	1177	619	577	512	575	19	567	230	491	280	435	589
Nittedal . . . . .	174	643	719	161	119	54	116	439	109	228	100	178	43	131
Nor . . . . .	30	534	610	257	214	108	28	583	205	373	244	322	188	27
Nordstrand (hp.) . . . . .	156	625	701	130	88	36	98	469	79	259	130	209	74	113
Nygaard . . . . .	269	738	814	256	214	149	211	467	204	257	4	206	52	226
Nypan . . . . .	432	73	148	683	641	516	490	1009	631	799	670	749	614	489
Nypladsen . . . . .	292	212	288	543	501	377	350	870	491	659	530	609	474	349
Onsø . . . . .	236	705	781	50	8	116	178	550	43	339	210	289	154	193
Ophus . . . . .	100	405	481	350	308	184	157	677	299	467	338	416	282	156
Oppegaard . . . . .	168	637	713	118	76	48	110	481	67	271	142	221	86	125
Opset . . . . .	492	961	1037	479	436	372	434	121	427	89	351	140	294	449
Os . . . . .	270	234	310	521	479	355	328	848	469	637	508	587	452	327
Otta . . . . .	248	664	739	434	392	267	305	760	382	550	421	500	365	304
Ottestad . . . . .	84	500	575	256	214	89	141	582	204	372	243	322	187	140
Præstebakke . . . . .	308	777	853	22	64	189	251	622	69	411	282	361	226	265
Raade . . . . .	227	696	772	60	17	107	169	540	52	330	201	279	145	184
Rakkestad . . . . .	228	697	773	53	41	108	171	542	6	331	202	281	146	185
Ranheim . . . . .	455	50	126	706	663	539	512	1032	654	822	693	771	637	511
Rasten . . . . .	110	395	471	361	318	194	167	687	309	477	348	426	292	166
Raufoss . . . . .	261	731	806	248	206	142	204	459	197	249	12	199	44	218
Reime . . . . .	512	982	1057	499	457	393	455	100	448	110	371	160	315	469



	Greaaker	Grefsen	Grinder	Grindvoll	Grorud	Grove	Grua	Grundset	Gubberud (sp.)	Gudaaen	Gulsvik	Haagaar	Haga	Hakedal
Lunner.....	164	54	188	12	72	317	8	225	183	695	86	36	110	29
Løiten.....	247	151	82	210	133	515	197	20	22	490	284	241	151	176
Lørenskog.....	117	21	113	80	4	386	68	150	108	619	155	111	35	46
Magnor.....	236	139	60	198	122	504	186	133	164	602	273	229	84	165
Malvik.....	679	583	485	642	566	948	630	412	454	57	717	673	563	608
Matrand.....	225	128	49	187	111	493	175	122	153	591	262	219	73	154
Melhus.....	644	548	450	607	531	913	595	377	419	92	682	638	528	573
Meraker.....	746	649	551	708	632	1014	696	478	521	9	783	740	629	675
Midtsand (hp) ..	683	587	488	646	570	952	633	416	458	53	721	677	567	612
Midtskogen (sp.)	256	160	72	219	143	525	206	11	31	480	294	250	151	185
Minde.....	591	481	615	423	499	117	435	652	610	1122	347	470	537	456
Minne.....	178	82	150	141	65	447	129	89	47	558	216	172	82	107
Mjølfjell.....	457	347	481	288	365	17	301	518	476	988	213	336	403	322
Moelven.....	259	163	129	222	145	527	209	68	34	537	297	253	163	188
Morskogen.....	187	91	141	150	74	456	137	80	38	549	225	181	91	116
Moss.....	43	67	187	126	71	432	114	224	182	694	201	157	109	92
Myrdal.....	439	329	463	270	346	36	282	500	458	969	195	317	385	304
Myre.....	335	239	205	298	222	604	286	144	110	613	373	329	239	264
Mysen.....	47	71	191	130	74	435	117	228	186	697	204	161	113	96
Navnaaen.....	241	144	10	203	127	509	191	62	93	531	278	234	89	169
Nesbyen.....	289	179	312	120	196	186	132	350	307	819	45	167	234	153
Nesttun.....	586	476	609	417	493	111	429	647	604	1116	342	464	531	451
Nittedal.....	127	17	151	42	35	347	29	188	146	658	116	73	73	8
Nor.....	223	127	7	186	109	492	173	80	111	549	261	217	71	152
Nordstrand (hp.)	97	13	133	72	17	378	60	170	128	640	147	103	55	38
Nygaard.....	223	113	246	70	130	375	66	284	241	753	145	22	168	87
Nypan.....	649	553	455	612	536	918	600	382	424	87	687	643	533	578
Nypladsen.....	510	413	315	472	396	778	460	242	255	227	547	503	393	439
Onsø.....	17	93	213	152	97	458	140	251	208	720	227	183	135	119
Ophus.....	317	221	122	280	203	585	267	50	92	420	355	311	200	246
Oppegaard.....	85	25	145	84	29	390	72	182	140	652	159	115	67	50
Opset.....	445	335	469	276	353	29	289	506	464	976	201	324	391	310
Os.....	488	391	293	450	374	756	438	220	263	249	525	482	371	417
Otta.....	400	304	270	363	287	669	351	209	175	678	438	394	304	329
Ottestad.....	222	126	106	185	109	491	173	45	3	514	260	216	126	151
Præstebakke...	56	165	286	225	169	530	212	323	281	792	299	256	207	191
Raade.....	26	84	204	143	87	449	130	241	199	711	218	174	126	109
Rakkestad.....	32	85	206	144	89	450	132	243	200	712	219	176	127	111
Ranheim.....	672	576	477	635	558	940	622	405	447	65	710	666	555	601
Rasten.....	327	231	132	290	213	595	277	60	102	410	365	321	210	256
Raufoss.....	215	105	239	62	122	368	58	276	234	745	137	15	160	80
Reime.....	466	356	490	297	373	9	309	527	485	996	222	344	411	331

	Hallingskeid	Hamar	Hanestad	Harborg (sp.)	Harestuen	Harpefoss	Haslemo	Hauersæter	Haugastøl	Haukeland	Hegre	Heia (sp.)	Heimdal	Heldal (sp.)
Lunner . . . . .	268	187	346	478	17	321	216	111	221	420	665	135	612	425
Løiten . . . . .	467	18	141	273	188	151	54	94	419	619	460	217	407	623
Lørenskog . . . . .	337	112	271	403	58	246	141	35	290	489	590	88	536	493
Magnor . . . . .	455	159	253	385	177	293	88	140	408	607	572	206	519	611
Malvik . . . . .	899	450	291	160	620	584	456	527	852	1051	27	650	26	1055
Matrand . . . . .	444	148	242	374	166	282	77	129	397	596	561	195	508	601
Melhus . . . . .	864	415	256	125	585	549	421	492	817	1016	62	615	9	1020
Meraker . . . . .	965	516	358	226	687	650	523	593	918	1117	39	716	92	1122
Midtsand (hp.) . . . . .	903	454	295	163	624	588	460	530	856	1055	24	653	29	1059
Midtskogen (sp.) . . . . .	476	27	132	264	197	161	44	103	429	628	451	227	397	632
Minde . . . . .	165	615	773	905	444	748	644	538	213	14	1092	562	1039	9
Minne . . . . .	398	51	210	341	119	185	122	26	351	550	528	149	475	554
Mjølfjell . . . . .	31	480	639	771	310	614	509	404	79	120	958	428	905	125
Moelven . . . . .	479	30	188	320	200	104	101	106	431	631	507	229	454	635
Morskogen . . . . .	407	42	201	333	128	176	113	34	360	559	520	157	467	563
Moss . . . . .	383	186	345	477	104	320	215	110	336	535	664	81	611	539
Myrdal . . . . .	13	462	621	753	292	596	491	385	60	138	940	409	886	143
Myre . . . . .	555	106	265	396	276	28	177	183	508	707	583	306	530	711
Mysen . . . . .	387	190	349	480	108	324	219	113	339	539	667	10	614	543
Navnaen . . . . .	460	89	183	315	181	223	18	145	413	612	502	211	448	616
Nesbyen . . . . .	137	312	470	602	141	445	341	235	90	289	789	259	736	294
Nesttun . . . . .	160	609	768	899	439	743	638	532	207	8	1086	556	1033	4
Nittedal . . . . .	299	151	309	441	20	284	179	74	251	450	628	98	575	455
Nor . . . . .	443	106	200	332	164	240	35	128	396	594	519	193	466	599
Nordstrand (hp.) . . . . .	329	133	291	423	50	266	161	55	282	481	610	67	557	485
Nygaard . . . . .	327	246	404	536	75	379	275	169	279	478	723	193	670	483
Nypan . . . . .	869	420	261	130	590	554	426	497	822	1021	57	620	4	1025
Nypladsen . . . . .	729	280	121	10	450	414	287	357	682	881	197	480	144	885
Onsø . . . . .	409	213	372	503	131	347	242	136	362	561	690	54	637	565
Ophus . . . . .	537	88	71	203	258	221	94	164	489	689	390	287	337	693
Oppegaard . . . . .	341	145	303	435	62	278	173	68	294	493	622	55	569	497
Opset . . . . .	19	468	627	759	298	602	497	392	67	132	946	416	893	137
Os . . . . .	707	258	100	32	429	392	265	335	660	859	219	458	166	864
Otta . . . . .	620	171	330	461	341	37	242	248	573	772	648	371	595	776
Ottestad . . . . .	442	7	166	297	163	141	78	70	395	594	484	193	431	598
Præstebakke . . . . .	481	285	444	575	203	419	314	208	434	633	762	81	709	638
Raade . . . . .	400	203	362	494	121	337	232	127	352	552	681	64	628	556
Rakkestad . . . . .	401	205	364	495	123	339	234	128	354	553	682	5	629	558
Ranheim . . . . .	892	443	284	152	613	576	449	519	844	1044	35	642	18	1048
Rasten . . . . .	547	98	61	193	268	231	104	174	499	699	380	297	327	703
Raufoss . . . . .	319	238	397	528	68	372	267	161	272	471	715	185	662	475
Reime . . . . .	40	489	648	779	319	623	518	412	87	112	966	436	913	116



	Hell	Heraadsbygden	Hjellum	Hol	Holtaalen	Hommelvik	Hop	Hovind	Hunder	Hundorp	Hval	Hønefoss	Hørsand	Ilseeng
Lunner.....	654	229	192	187	515	646	430	578	258	314	31	35	200	196
Løiten.....	449	24	13	385	310	441	628	373	88	144	229	233	5	9
Lørenskog.....	579	154	117	256	440	571	498	503	183	238	100	104	124	121
Magnor.....	561	118	155	374	422	553	617	485	230	285	218	222	147	150
Malvik.....	17	427	445	818	122	8	1060	59	521	576	662	666	438	441
Matrand.....	550	107	144	363	411	542	606	475	219	274	207	211	136	139
Melhus.....	52	392	410	783	87	43	1025	24	486	541	627	631	403	406
Meraker.....	50	493	512	884	189	58	1127	125	587	643	728	732	504	507
Midtsand (hp.)..	13	431	449	822	126	5	1064	63	524	580	665	670	441	445
Midtskogen (sp.)	440	15	22	395	301	432	637	364	97	153	239	243	15	18
Minde.....	1081	656	619	247	942	1073	4	1005	685	741	403	399	627	624
Minne.....	518	92	56	317	379	509	559	442	121	177	161	165	63	60
Mjølfjell.....	947	522	485	113	808	939	130	871	551	607	269	265	493	489
Moelven.....	496	71	34	398	337	488	640	421	41	97	241	246	42	39
Morskogen.....	509	84	47	326	370	501	568	433	113	168	169	174	55	51
Moss.....	653	228	191	302	514	645	544	577	257	313	146	150	199	195
Myrdal.....	929	504	467	94	790	920	148	853	533	588	250	246	474	471
Myre.....	573	147	111	474	434	564	716	497	35	20	318	322	118	115
Mysen.....	657	231	195	305	518	648	548	581	261	316	149	153	202	199
Navnaaen.....	491	47	84	379	352	483	621	415	159	215	223	227	77	80
Nesbyen.....	778	353	316	56	639	770	299	703	382	438	100	96	324	321
Nesttun.....	1076	650	613	241	937	1067	2	1000	679	735	397	393	621	618
Nittedal.....	617	192	155	217	478	609	460	541	221	277	61	65	163	160
Nor.....	508	65	102	362	369	500	604	432	177	232	205	210	94	97
Nordstrand (hp.)	599	174	137	248	460	591	490	523	203	259	92	96	145	142
Nygaard.....	712	287	250	245	573	704	488	637	316	372	89	93	258	255
Nypan.....	47	397	415	788	92	38	1030	29	491	546	632	636	408	411
Nypladsen.....	187	257	276	648	48	178	891	111	351	406	492	496	268	271
Onsø.....	680	254	217	328	540	671	571	604	283	339	172	176	225	222
Ophus.....	379	64	83	455	240	371	698	303	158	214	299	303	75	79
Oppegaard.....	611	186	149	260	472	603	502	535	215	271	104	108	157	153
Opset.....	935	510	473	101	796	927	142	859	539	595	257	253	481	477
Os.....	208	235	254	626	69	200	869	133	329	385	470	474	246	249
Otta.....	638	212	176	539	499	629	781	562	100	45	383	387	183	180
Ottestad.....	474	48	12	361	335	465	603	398	78	133	205	209	19	16
Præstebakke...	752	326	290	400	613	743	643	676	355	411	244	248	297	294
Raade.....	670	245	208	319	531	662	561	594	274	329	162	167	216	212
Rakkestad.....	672	246	209	320	533	663	563	596	275	331	164	168	217	214
Ranheim.....	24	419	438	810	115	16	1053	52	513	569	654	658	430	434
Rasten.....	369	74	93	465	230	361	708	293	168	224	309	313	85	89
Raufoss.....	705	279	243	238	566	696	480	629	309	364	82	86	250	247
Reime.....	956	530	494	121	817	947	121	880	560	615	277	273	501	498

	Ise	Jaren	Jensaas (hp.)	Jensvold	Jesnes	Jesseim	Jevnaker	Jønna	Kambo (hp.)	Kirkenær	Kjelsaas	Kløften	Knapstad (sp.)	Kolbu
Lunner . . . . .	158	11	499	474	194	106	22	233	115	194	51	98	103	55
Løiten . . . . .	240	216	294	269	24	99	220	28	198	76	154	107	185	259
Lørenskog . . . . .	111	86	424	398	119	30	91	158	68	118	24	22	56	130
Magnor . . . . .	229	204	406	381	166	135	209	113	186	65	143	127	174	248
Malvik . . . . .	673	648	138	164	457	532	653	431	630	479	587	540	618	692
Matrand . . . . .	218	194	395	370	155	124	198	103	175	55	132	116	163	237
Melhus . . . . .	638	613	103	129	422	497	618	396	595	444	552	505	583	657
Meraker . . . . .	739	715	205	230	523	598	719	497	696	545	653	606	684	758
Midtsand (hp.) . . . . .	677	652	142	168	461	535	657	435	634	483	590	544	622	696
Midtskogen (sp.) . . . . .	250	225	285	259	34	109	230	19	207	67	163	117	195	269
Minde . . . . .	585	445	926	901	621	533	412	660	542	621	478	525	530	489
Minne . . . . .	172	147	363	337	58	31	152	97	129	145	86	39	117	191
Mjølfjell . . . . .	451	311	792	767	487	399	278	526	408	487	344	391	396	354
Moelven . . . . .	253	228	341	316	23	111	232	75	210	123	166	120	198	272
Morskogen . . . . .	181	156	354	328	49	39	161	88	138	136	94	48	126	200
Moss . . . . .	57	132	498	473	193	105	137	232	6	193	70	97	53	176
Myrdal . . . . .	432	292	774	748	469	380	259	508	390	468	326	372	378	336
Myre . . . . .	329	304	418	392	99	188	309	152	286	200	242	196	274	348
Mysen . . . . .	33	136	502	476	197	108	140	236	69	196	74	100	22	179
Navnaaen . . . . .	234	209	336	310	96	140	214	43	191	5	148	132	179	253
Nesbyen . . . . .	282	142	623	598	319	230	109	357	239	318	175	222	227	186
Nesttun . . . . .	579	439	921	895	616	527	406	655	536	615	472	519	524	483
Nittedal . . . . .	121	48	462	437	157	69	52	196	78	157	14	61	66	91
Nor . . . . .	217	192	353	328	113	123	197	60	174	13	130	114	162	236
Nordstrand (hp.) . . . . .	90	78	444	419	139	51	83	178	48	139	17	43	35	122
Nygaard . . . . .	216	47	557	532	253	164	80	291	173	252	109	156	161	22
Nypan . . . . .	643	618	108	134	427	502	623	401	600	449	557	510	588	662
Nypladsen . . . . .	503	478	32	6	287	362	483	261	460	309	417	370	448	522
Onsø . . . . .	31	158	525	499	220	131	163	259	33	219	97	123	80	202
Oplhus . . . . .	311	286	224	199	95	169	290	69	268	117	224	177	256	330
Oppegaard . . . . .	78	90	456	431	151	63	95	190	36	151	29	55	23	134
Opset . . . . .	439	299	780	755	475	387	266	514	396	475	332	379	384	342
Os . . . . .	481	457	53	28	265	340	461	239	438	287	395	348	426	500
Otta . . . . .	394	369	483	457	164	253	374	217	351	265	308	261	339	413
Ottestad . . . . .	216	191	319	293	14	75	196	53	173	101	130	83	161	235
Præstebakke . . . . .	57	231	597	571	292	203	235	331	105	291	169	195	112	274
Raade . . . . .	41	149	515	489	210	122	154	249	23	210	87	113	70	193
Rakkestad . . . . .	18	151	517	491	212	123	155	251	82	211	89	115	37	194
Ranheim . . . . .	666	641	131	156	450	524	645	424	623	472	579	533	611	685
Rasten . . . . .	321	296	214	189	105	179	300	79	278	127	234	188	266	340
Raufoss . . . . .	208	40	550	524	245	156	73	284	166	244	101	148	153	14
Reime . . . . .	459	319	801	775	496	407	286	535	417	495	353	399	404	363



	Kongsvinger	Koppang	Kopperaaen (hp.)	Kornsjø	Kotsøien	Kraakstad	Kraby	Kristiania Ø.	Krohnstad	Kullebunden (sp.)	Kvaal	Kvam	Lademoen (sp.)	Langletet
Lunner . . . . .	161	308	711	230	553	91	62	61	435	74	596	338	624	524
Løiten . . . . .	109	103	506	313	348	174	267	144	633	157	391	168	419	319
Lørenskog . . . . .	86	233	636	183	477	44	137	14	504	27	520	262	548	449
Magnor . . . . .	33	215	618	302	460	163	255	133	622	145	503	310	531	431
Malvik . . . . .	512	329	74	745	85	606	699	576	1066	589	42	600	14	113
Matrand . . . . .	22	204	607	291	449	152	244	122	611	134	492	299	520	421
Melhus . . . . .	477	294	109	710	50	571	664	541	1031	554	7	565	21	78
Meraker . . . . .	578	396	7	812	151	673	765	643	1132	655	108	667	80	179
Midtsand (hp.) . . . . .	516	333	70	749	89	610	703	580	1070	593	46	604	18	117
Midtskogen (sp.) . . . . .	100	94	497	322	338	183	276	153	643	166	381	177	409	310
Minde . . . . .	588	735	1138	657	980	518	496	488	1	501	1023	765	1051	951
Minne . . . . .	133	171	574	244	416	105	198	75	565	88	459	201	487	388
Mjølfjell . . . . .	454	601	1004	523	846	384	362	354	135	367	889	631	917	817
Moelven . . . . .	156	150	553	325	395	186	279	156	646	169	438	121	466	367
Morskogen . . . . .	142	163	566	253	407	114	207	84	574	97	450	193	478	379
Moss . . . . .	160	307	710	109	552	42	183	60	550	47	595	337	623	523
Myrdal . . . . .	436	583	986	505	827	366	343	336	154	349	870	612	898	799
Myre . . . . .	232	226	629	401	471	262	355	232	722	245	514	44	542	443
Mysen . . . . .	163	311	714	101	555	34	187	64	553	51	598	340	626	527
Navnaaen . . . . .	38	145	548	306	389	167	260	137	627	150	432	239	460	361
Nesbyen . . . . .	285	432	835	355	677	215	193	185	304	198	720	462	748	649
Nesttun . . . . .	582	729	1132	652	974	513	490	483	7	495	1017	759	1045	946
Nittedal . . . . .	124	271	674	193	516	54	99	24	465	37	559	301	587	487
Nor . . . . .	20	162	565	289	407	150	243	120	610	133	450	256	478	378
Nordstrand (hp.) . . . . .	106	253	656	163	498	24	129	6	496	7	541	283	569	469
Nygaard . . . . .	219	366	769	289	611	149	29	119	494	132	654	396	682	583
Nypan . . . . .	482	299	104	715	55	576	669	546	1036	539	12	570	16	83
Nypladsen . . . . .	342	160	243	576	85	437	529	406	896	419	128	431	156	57
Onsø . . . . .	186	333	736	83	578	68	209	87	576	74	621	363	649	550
Ophus . . . . .	149	33	436	383	278	244	337	214	703	226	321	238	349	249
Oppegaard . . . . .	118	265	668	151	510	12	141	18	508	5	553	295	581	481
Opset . . . . .	442	589	992	511	834	372	349	342	147	355	877	619	905	805
Os . . . . .	320	138	265	554	107	415	507	385	874	397	150	409	178	79
Otta . . . . .	297	292	695	466	536	327	420	297	787	310	579	21	607	508
Ottestad . . . . .	133	128	531	288	372	149	242	119	609	132	415	157	443	344
Præstebakke . . . . .	258	405	808	10	650	124	281	159	648	146	693	435	721	622
Raade . . . . .	177	324	727	92	568	58	200	77	567	64	611	354	639	540
Rakkestad . . . . .	178	325	728	86	570	49	201	79	568	66	613	355	641	542
Ranheim . . . . .	504	322	81	738	77	599	692	569	1059	582	34	593	6	106
Rasten . . . . .	159	23	426	393	268	254	347	224	714	237	310	248	339	239
Raufoss . . . . .	211	359	761	281	603	142	21	112	486	125	646	388	674	575
Reime . . . . .	462	610	1013	532	854	393	370	363	127	376	897	639	925	826

656.2.022.8(48)N 5B

1545,

	Langstein	Leangen	Leirsund	Lena	Ler	Levanger	Lillelvedal	Lillehammer	Lillestrøm	Liodden	Lisleby (hp.)	Ljan	Losna	Lundemo
Lunner.....	673	626	88	60	591	707	385	245	82	124	159	69	285	585
Løiten.....	468	421	117	264	386	502	180	75	123	322	241	151	115	380
Lørenskog.....	598	551	12	135	516	631	310	170	7	193	112	22	210	510
Magnor.....	580	533	117	254	498	614	293	217	112	311	230	140	257	492
Malvik.....	36	11	550	697	47	69	252	508	555	755	674	584	548	52
Matrand.....	569	522	106	242	787	603	282	206	101	300	219	129	246	481
Melhus.....	71	24	515	662	12	104	217	473	520	720	639	549	513	17
Meraker.....	69	78	616	763	113	102	318	574	622	821	740	650	614	119
Midtsand (hp.)..	32	15	553	701	50	65	256	512	559	759	678	588	552	56
Midtskogen (sp.)	459	412	126	274	377	492	171	85	132	332	251	161	125	371
Minde.....	1100	1053	515	493	1018	1134	812	672	509	310	586	496	712	1012
Minne.....	537	490	49	196	454	570	249	109	54	254	173	83	149	449
Mjølfjell.....	966	919	381	359	884	1000	678	538	375	176	452	362	578	878
Moelven.....	515	468	129	277	433	549	228	28	135	335	254	164	68	427
Morskogen.....	528	481	57	205	446	561	240	100	63	263	182	92	140	440
Moss.....	672	625	87	181	590	706	384	244	81	239	37	52	284	584
Myrdal.....	948	901	362	341	865	981	660	520	357	157	433	343	560	860
Myre.....	592	545	206	353	509	625	304	48	211	411	330	240	8	504
Mysen.....	676	629	90	184	593	709	388	248	85	242	53	56	288	588
Navnaaen.....	510	463	122	258	428	543	222	147	116	316	235	145	187	422
Nesbyen.....	797	750	212	191	715	831	510	370	206	7	283	193	410	709
Nesttun.....	1095	1047	509	488	1012	1128	807	667	504	304	580	490	707	1007
Nittedal.....	636	589	51	96	554	670	348	208	45	154	122	32	248	548
Nor.....	527	480	105	241	445	561	240	164	99	299	218	128	204	439
Nordstrand (hp.)	618	571	33	127	536	652	331	190	27	185	91	1	230	530
Nygaard.....	731	684	146	27	649	765	444	304	140	183	217	127	344	643
Nypan.....	66	19	520	667	17	99	222	478	525	725	644	554	518	22
Nypladsen.....	206	158	380	527	123	239	82	338	386	585	504	414	378	118
Onsø.....	699	651	113	207	616	732	411	271	107	265	11	78	310	610
Ophus.....	398	351	187	335	316	432	110	146	193	393	311	222	185	310
Oppegaard.....	630	583	45	139	548	664	342	202	39	197	79	11	242	542
Opset.....	954	907	369	347	872	988	666	526	363	163	440	350	566	866
Os.....	227	180	358	505	145	261	60	316	364	563	482	392	356	139
Otta.....	657	610	271	418	574	690	369	113	276	476	395	305	73	569
Ottestad.....	493	446	93	241	410	526	205	65	98	298	217	127	105	405
Præstebakke...	771	724	185	279	688	804	483	343	180	337	61	151	383	683
Raade.....	689	642	104	198	607	722	401	261	98	256	21	69	301	601
Rakkestad.....	691	643	105	199	608	724	403	263	100	257	38	71	303	603
Ranheim.....	43	4	542	690	39	77	245	501	548	748	666	577	541	45
Rasten.....	388	341	197	345	306	422	100	156	203	403	321	232	196	300
Raufoss.....	724	677	138	19	641	757	436	296	133	175	209	119	336	636
Reime.....	975	928	389	368	892	1008	687	547	384	184	460	370	587	887



	Lunner	Løiten	Lørenskog	Magnor	Malvik	Matrand	Melhus	Meraker	Midtsand (hp.)	Midtskogen (sp.)	Minde	Minne	Mjølfjell	Moelven
Lunner . . . . .	-	205	75	194	637	183	602	704	641	214	434	136	300	217
Løiten . . . . .	205	-	130	142	432	131	398	499	436	9	632	68	498	47
Lørenskog . . . . .	75	130	-	118	562	107	527	628	566	139	502	61	368	142
Magnor . . . . .	194	142	118	-	545	11	510	611	548	132	621	166	487	189
Malvik . . . . .	637	432	562	545	-	534	35	66	4	423	1065	501	930	480
Matrand . . . . .	183	131	107	11	534	-	499	600	538	121	610	155	476	178
Melhus . . . . .	602	398	527	510	35	499	-	101	39	388	1030	466	895	445
Meraker . . . . .	704	499	628	611	66	600	101	-	63	489	1131	567	997	546
Midtsand (hp.) . . . . .	641	436	566	548	4	538	39	63	-	427	1068	505	934	483
Midtskogen (sp.) . . . . .	214	9	139	132	423	121	388	489	427	-	641	78	507	57
Minde . . . . .	434	632	502	621	1065	610	1030	1131	1068	641	-	564	134	644
Minne . . . . .	136	68	61	166	501	155	466	567	505	78	564	-	430	81
Mjølfjell . . . . .	300	498	368	487	930	476	895	997	934	507	134	430	-	510
Moelven . . . . .	217	47	142	189	480	178	445	546	483	57	644	81	510	-
Morskogen . . . . .	145	60	70	175	492	164	457	559	496	69	572	9	438	72
Moss . . . . .	121	204	74	193	636	182	601	703	640	213	548	135	414	216
Myrdal . . . . .	281	480	350	468	912	457	877	978	916	489	152	411	18	492
Myre . . . . .	293	123	218	265	556	254	521	622	560	133	720	157	586	76
Mysen . . . . .	125	208	78	196	640	185	605	706	644	217	552	139	418	220
Navnaaen . . . . .	198	71	123	70	474	59	439	541	478	62	626	140	492	119
Nesbyen . . . . .	131	329	200	318	762	307	727	828	765	339	303	261	169	341
Nesttun . . . . .	428	626	497	615	1059	604	1024	1125	1063	636	6	558	128	639
Nittedal . . . . .	37	168	38	157	601	146	566	667	604	177	464	100	330	180
Nor . . . . .	181	89	106	53	492	42	457	558	495	79	608	153	474	136
Nordstrand (hp.) . . . . .	67	150	20	139	583	128	548	649	586	159	495	82	361	162
Nygaard . . . . .	58	263	134	252	696	241	661	762	699	272	492	195	358	275
Nypau . . . . .	607	403	532	515	30	504	5	96	34	393	1035	471	901	450
Nypladsen . . . . .	468	263	392	375	170	364	135	236	174	253	895	331	761	310
Onsø . . . . .	148	230	101	219	663	208	628	729	667	240	575	162	441	242
Ophus . . . . .	275	70	200	182	362	172	327	429	366	61	702	139	568	117
Oppegaard . . . . .	79	162	32	151	694	140	560	661	598	171	507	94	372	174
Opset . . . . .	288	486	356	475	918	464	883	985	922	495	146	417	12	498
Os . . . . .	446	241	370	353	192	342	157	258	195	232	873	309	739	288
Otta . . . . .	358	188	283	330	621	319	586	687	625	198	786	222	651	141
Ottestad . . . . .	180	25	105	166	457	155	422	523	461	34	608	44	473	37
Præstebakke . . . . .	220	302	173	291	735	280	700	801	739	312	647	234	513	315
Raade . . . . .	138	221	91	210	653	199	618	720	657	230	565	152	431	233
Rakkestad . . . . .	140	222	93	211	655	200	620	721	659	232	567	154	433	235
Ranheim . . . . .	630	425	555	537	7	526	28	74	11	416	1057	494	923	472
Rasten . . . . .	285	80	210	192	352	181	317	419	356	71	712	149	578	127
Raufoss . . . . .	51	255	126	244	688	233	653	754	692	265	485	187	350	268
Reime . . . . .	308	506	377	495	939	484	904	1005	943	516	126	438	9	519

	Morskogen	Moss	Myrdal	Myre	Mysen	Navnaen	Nesbyen	Nesttun	Nittedal	Nor	Nordstrand (hp.)	Nygaard	Nypan	Nypladsen
Lunner.....	145	121	281	293	125	198	131	428	37	181	67	58	607	468
Løiten.....	60	204	480	123	208	71	329	626	168	89	150	263	403	263
Lørenskog.....	70	74	350	218	78	123	200	497	38	106	20	134	532	392
Magnor.....	175	193	468	265	196	70	318	615	157	53	139	252	515	375
Malvik.....	492	636	912	556	640	474	762	1059	601	492	583	696	30	170
Matrand.....	164	182	457	254	185	59	307	604	146	42	128	241	504	364
Melhus.....	457	601	877	521	605	439	727	1024	566	457	548	661	5	135
Meraker.....	559	703	978	622	706	541	828	1125	667	558	649	762	96	236
Midtsand (hp.)..	496	640	916	560	644	478	765	1063	604	495	586	699	34	174
Midtskogen (sp.)	69	213	489	133	217	62	339	636	177	79	159	272	393	253
Minde.....	572	548	152	720	552	626	303	6	464	608	495	492	1035	895
Minne.....	9	135	411	157	139	140	261	558	100	153	82	195	471	331
Mjølfjell.....	438	414	18	586	418	492	169	128	330	474	361	358	901	761
Moelven.....	72	216	492	76	220	119	341	639	180	136	162	275	450	310
Morskogen.....	-	144	420	148	148	131	269	567	108	148	90	203	462	322
Moss.....	144	-	396	292	75	198	246	543	84	180	54	180	606	467
Myrdal.....	420	396	-	568	400	473	150	147	312	456	342	340	882	742
Myre.....	148	292	568	-	296	195	418	715	256	212	238	352	526	386
Mysen.....	148	75	400	296	-	201	249	546	88	184	57	183	610	470
Navnaen.....	131	198	473	195	201	-	323	620	162	17	144	257	444	304
Nesbyen.....	269	246	150	418	249	323	-	297	161	305	192	189	732	592
Nesttun.....	567	543	147	715	546	620	297	-	458	603	489	487	1029	889
Nittedal.....	108	84	312	256	88	162	161	458	-	144	31	95	571	431
Nor.....	148	180	456	212	184	17	305	603	144	-	126	239	462	322
Nordstrand (hp.)	90	54	342	238	57	144	192	489	31	126	-	126	553	413
Nygaard.....	203	180	340	352	183	257	189	487	95	239	126	-	666	526
Nypan.....	462	606	882	526	610	444	732	1029	571	462	553	666	-	140
Nypladsen.....	322	467	742	386	470	304	592	889	431	322	413	526	140	-
Onsø.....	171	26	422	319	64	224	272	569	111	207	80	206	633	493
Ophus.....	130	274	550	194	278	112	399	696	238	129	220	333	332	193
Oppegaard.....	102	42	354	250	46	156	204	501	43	138	12	138	565	425
Opset.....	426	402	6	574	406	480	157	140	318	462	348	346	888	749
Os.....	301	445	720	364	448	283	570	867	409	300	391	504	162	22
Otta.....	213	357	633	65	361	260	483	780	322	277	304	417	591	451
Ottestad.....	35	179	455	113	183	96	305	602	144	113	126	239	427	287
Præstebakke..	243	99	494	391	90	296	344	641	183	279	152	278	705	565
Raade.....	161	17	413	309	73	214	262	560	101	197	71	196	623	483
Rakkestad.....	163	75	414	311	15	216	264	561	103	199	72	198	625	485
Ranheim.....	485	629	905	549	633	467	754	1051	593	484	574	688	23	162
Rasten.....	140	284	560	204	288	122	409	706	248	139	230	343	322	183
Raufoss.....	196	172	332	344	175	249	182	479	87	232	118	8	658	518
Reime.....	447	423	27	595	426	500	177	120	338	483	369	367	909	769



	Onsø	Ophus	Oppegaard	Opset	Os	Otta	Ottestad	Præstebakke	Raade	Rakkestad	Ranheim	Rasten	Raufoss	Reime
Lunner . . . . .	148	275	79	288	446	358	180	220	138	140	630	285	51	308
Løiten . . . . .	230	70	162	486	241	188	25	302	221	222	425	80	255	506
Lørenskog . . . . .	101	200	32	356	370	283	105	173	91	93	555	210	126	377
Magnor . . . . .	219	182	151	475	353	330	166	291	210	211	537	192	244	495
Malvik . . . . .	663	362	694	918	192	621	457	735	653	655	7	352	688	939
Matrand . . . . .	208	172	140	464	342	319	155	280	199	200	526	181	233	484
Melhus . . . . .	628	327	560	883	157	586	422	700	618	620	28	317	653	904
Meraker . . . . .	729	429	661	985	258	687	523	801	720	721	74	419	754	1005
Midtsand (hp.) . . . . .	667	366	598	922	195	625	461	739	657	659	11	356	692	943
Midtskogen (sp.) . . . . .	240	61	171	495	232	198	34	312	230	232	416	71	265	516
Minde . . . . .	575	702	507	146	873	786	608	647	565	567	1057	712	485	126
Minne . . . . .	162	139	94	417	309	222	44	234	152	154	494	149	187	438
Mjølfjell . . . . .	441	568	372	12	739	651	473	513	431	433	923	578	350	9
Moelven . . . . .	242	117	174	498	288	141	37	315	233	235	472	127	268	519
Morskogen . . . . .	171	130	102	426	301	213	35	243	161	163	485	140	196	447
Moss . . . . .	26	274	42	402	445	357	179	99	17	75	629	284	172	423
Myrdal . . . . .	422	550	354	6	720	633	455	494	413	414	905	560	332	27
Myre . . . . .	319	194	250	574	364	65	113	391	309	311	549	204	344	595
Mysen . . . . .	64	278	46	406	448	361	183	90	73	15	633	288	175	426
Navnaaen . . . . .	224	112	156	480	283	260	96	296	214	216	467	122	249	500
Nesbyen . . . . .	272	399	204	157	570	483	305	344	262	264	754	409	182	177
Nesttun . . . . .	569	696	501	140	867	780	602	641	560	561	1051	706	479	120
Nittedal . . . . .	111	238	43	318	409	322	144	183	101	103	593	248	87	338
Nor . . . . .	207	129	138	462	300	277	113	279	197	199	484	139	232	483
Nordstrand (hp.) . . . . .	80	220	12	348	391	304	126	152	71	72	574	230	118	369
Nygaard . . . . .	206	333	138	346	504	417	239	278	196	198	688	343	8	367
Nypan . . . . .	633	332	565	888	162	591	427	705	623	625	23	322	658	909
Nypladsen . . . . .	493	193	425	749	22	451	287	565	483	485	162	183	518	769
Onsø . . . . .	-	300	68	429	471	384	206	72	10	49	655	310	198	449
Ophus . . . . .	300	-	232	556	171	259	95	372	290	292	355	10	326	577
Oppegaard . . . . .	68	232	-	360	403	315	137	140	59	60	587	242	130	381
Opset . . . . .	429	556	360	-	727	639	461	501	419	421	911	566	338	21
Os . . . . .	471	171	403	727	-	429	265	543	462	463	184	161	496	747
Otta . . . . .	384	259	315	639	429	-	178	456	374	376	614	269	409	660
Ottestad . . . . .	206	95	137	461	265	178	-	278	196	198	450	105	231	482
Præstebakke . . . . .	72	372	140	501	543	456	278	-	82	75	728	382	270	521
Raade . . . . .	10	290	59	419	462	374	196	82	-	59	646	301	189	440
Rakkestad . . . . .	49	292	60	421	463	376	198	75	59	-	647	302	190	441
Ranheim . . . . .	655	355	587	911	184	614	450	728	646	647	-	345	681	932
Rasten . . . . .	310	10	242	566	161	269	105	382	301	302	345	-	336	587
Raufoss . . . . .	198	326	130	338	496	409	231	270	189	190	681	336	-	359
Reime . . . . .	449	577	381	21	747	660	482	521	440	441	932	587	359	-

	Reinsvold	Reitan	Reitstøen	Rena	Ring	Ringebu	Rinnan	Roa	Rognes	Ronglan	Roverud	Rygge	Reikenvik	Røros
Lunner.....	46	493	533	252	221	304	714	3	560	692	170	130	17	460
Løiten.....	250	289	328	47	51	134	509	202	355	487	100	213	222	255
Lørenskog.....	121	418	458	176	146	228	639	72	485	617	95	83	93	385
Magnor.....	239	401	440	159	193	276	621	190	467	599	42	202	211	367
Malvik.....	683	144	104	386	484	566	77	634	77	55	503	646	655	177
Matrand.....	228	390	429	148	182	265	611	179	456	589	31	191	200	356
Melhus.....	648	109	69	351	449	531	112	599	42	90	468	611	620	142
Meraker.....	749	210	171	452	550	633	110	700	144	88	569	712	721	244
Midtsand (hp.)..	687	148	108	390	487	570	73	638	81	51	507	649	659	181
Midtskogen (sp.)	260	279	319	37	60	143	500	211	346	478	91	222	232	246
Minde.....	479	921	960	679	648	731	1141	431	987	1119	597	558	451	887
Minne.....	182	357	397	115	84	167	578	133	424	556	142	145	154	324
Mjølfjell.....	345	787	826	545	514	597	1007	297	853	985	463	424	317	753
Moelven.....	263	336	375	94	4	87	557	214	403	535	147	225	235	302
Morskogen.....	191	348	388	106	76	159	569	142	415	547	151	153	163	315
Moss.....	167	492	532	251	220	303	713	118	559	691	169	9	139	459
Myrdal.....	327	768	808	526	496	578	989	278	835	967	445	405	299	735
Myre.....	339	412	452	170	72	10	633	290	479	611	223	301	311	379
Mysen.....	170	496	536	254	224	306	717	121	563	695	173	81	142	463
Navnaaen.....	244	330	370	88	122	205	551	195	397	529	29	207	215	297
Nesbyen.....	177	618	657	376	345	428	839	128	685	817	294	255	149	584
Nesttun.....	474	915	955	673	642	725	1136	425	982	1114	591	552	446	882
Nittedal.....	82	457	496	215	184	267	677	33	523	655	133	94	54	423
Nor.....	227	348	387	106	140	222	568	178	414	546	11	189	199	314
Nordstrand (hp.)	113	439	478	197	166	249	659	64	505	637	115	63	85	405
Nygaard.....	13	552	591	310	279	362	773	62	618	751	228	189	54	518
Nypan.....	653	114	74	356	454	536	107	604	47	85	473	616	624	147
Nypladsen.....	513	26	66	216	314	396	247	464	93	225	333	476	485	7
Onsø.....	193	519	559	277	246	329	740	144	586	718	195	19	165	486
Ophus.....	321	218	258	23	121	204	439	272	285	417	140	283	292	185
Oppegaard.....	125	451	490	209	178	261	671	76	517	649	127	51	97	417
Opset.....	333	774	814	533	502	585	995	284	841	973	451	411	305	741
Os.....	491	48	87	194	292	375	269	442	114	247	311	454	463	14
Otta.....	404	477	517	235	137	55	698	355	544	676	288	367	376	444
Ottestad.....	226	313	353	71	41	123	534	177	380	512	124	189	198	280
Præstebakke...	265	591	631	349	318	401	812	216	658	790	267	89	237	558
Raade.....	184	509	549	267	237	320	730	135	576	708	186	8	156	476
Rakkestad.....	185	511	551	269	238	321	732	136	578	710	187	66	157	478
Ranheim.....	676	137	97	379	478	559	84	627	70	62	495	638	647	170
Rasten.....	331	208	248	34	131	214	429	282	275	407	150	293	303	175
Raufoss.....	5	544	584	302	272	354	765	54	611	743	220	181	46	511
Reime.....	354	795	835	553	523	605	1016	305	262	994	471	432	326	762



	Saaner	Salberg	Sander	Sandermosen (sp.)	Sandesund	Sarpsborg	Sel	Selsbak	Singsaas	Sjoa	Skandsen (hp.)	Skarnes	Skatval	Ski
Lunner .....	109	728	148	45	168	171	370	616	541	348	621	140	665	85
Løiten .....	192	523	122	160	250	253	200	411	336	178	417	130	460	168
Lørenskog .....	62	653	73	30	121	124	295	541	466	272	546	65	589	38
Magnor .....	180	635	46	148	239	242	342	524	448	319	529	54	572	157
Malvik .....	624	91	525	592	683	686	633	21	96	610	16	533	27	601
Matrand .....	170	624	35	137	228	231	331	513	437	308	518	43	561	146
Melhus .....	589	126	490	557	648	651	598	14	61	575	19	498	62	566
Meraker .....	691	123	591	658	749	752	699	87	163	677	82	599	60	667
Midtsand (hp.) ..	628	87	529	596	687	690	636	25	100	614	20	536	23	604
Midtskogen (sp.)	201	514	113	169	260	263	210	402	327	187	407	120	450	177
Minde .....	536	1155	575	472	595	598	797	1043	968	775	1049	567	1092	513
Minne .....	123	592	120	91	182	185	234	480	405	211	485	112	528	100
Mjølfjell .....	402	1021	441	338	461	464	663	909	834	641	915	433	958	379
Moelven .....	204	570	169	172	263	265	153	459	383	131	464	177	507	180
Morskogen .....	132	583	129	100	191	194	225	471	396	202	476	121	519	108
Moss .....	12	727	147	76	46	49	369	615	540	347	620	139	664	36
Myrdal .....	384	1003	423	320	442	445	645	891	816	622	896	415	939	360
Myre .....	280	647	245	248	339	342	77	535	460	54	540	253	583	256
Mysen .....	63	731	151	80	44	41	373	619	544	350	624	143	667	39
Navnaaen .....	185	565	51	153	244	247	271	453	378	249	458	58	501	162
Nesbyen .....	233	852	272	170	292	295	494	741	665	472	746	264	789	210
Nesttun .....	530	1150	569	467	589	592	791	1038	963	769	1043	561	1086	507
Nittedal .....	72	691	110	8	131	134	333	579	504	311	585	103	628	49
Nor .....	168	582	33	136	227	229	289	471	395	266	476	41	519	144
Nordstrand (hp.)	42	673	93	22	100	103	315	562	486	293	567	85	610	18
Nygaard .....	167	786	206	103	226	229	428	675	599	406	680	198	723	144
Nypan .....	594	121	495	562	653	656	603	9	66	580	14	503	57	571
Nypladsen .....	454	261	355	422	513	516	463	149	74	440	154	363	197	431
Onsø .....	39	753	173	102	20	23	395	642	567	373	647	165	690	62
Ophus .....	262	453	162	230	320	323	270	341	266	248	346	170	390	238
Oppegaard .....	30	685	105	34	88	91	327	573	498	305	579	97	622	6
Opset .....	390	1009	429	326	449	452	651	897	822	629	902	421	946	366
Os .....	433	283	333	400	491	494	441	171	95	419	176	341	219	409
Otta .....	345	712	310	313	404	407	12	600	525	11	605	318	648	322
Ottestad .....	167	548	146	135	226	229	190	436	361	167	441	154	484	144
Præstebakke ..	111	826	245	175	52	49	468	714	639	445	719	238	762	134
Raade .....	29	744	164	93	30	32	386	632	557	363	637	156	680	53
Rakkestad .....	78	746	165	94	29	26	388	634	559	365	639	158	682	54
Ranheim .....	617	98	517	585	676	678	625	14	89	603	9	525	35	593
Rasten .....	272	443	172	240	331	333	280	331	256	258	336	180	380	248
Raufoss .....	160	779	199	96	218	221	421	667	592	398	673	191	715	136
Reime .....	411	1030	450	347	469	472	672	918	843	649	923	442	966	387

	Skjeberg	Skodbo (sp.)	Skogn	Skotterud	Skreia	Slitu	Sokna	Sona (sp.)	Sparbu	Spydeberg	Stai	Stange	Stanghelle	Stenkjær
Lunner . . . . .	180	95	699	188	67	120	58	674	736	106	299	176	378	748
Løiten . . . . .	263	178	494	136	272	203	256	469	531	188	94	29	576	543
Lørenskog . . . . .	133	48	623	113	143	73	126	598	660	59	223	100	446	673
Magnor . . . . .	252	167	606	6	261	192	245	581	643	177	206	171	565	655
Malvik . . . . .	695	610	61	539	705	636	688	36	98	621	339	462	1008	111
Matrand . . . . .	241	156	595	5	250	181	234	570	632	166	195	160	554	644
Melhus . . . . .	660	575	96	504	670	601	653	71	133	586	304	427	973	146
Meraker . . . . .	762	677	94	605	771	702	755	30	131	687	405	528	1075	144
Midtsand (hp.) . . . . .	799	614	57	543	709	639	692	33	94	625	343	466	1012	107
Midtskogen (sp.) . . . . .	272	187	484	127	282	212	265	460	521	198	84	39	585	534
Minde . . . . .	607	522	1126	615	501	548	376	1101	1163	533	726	603	56	1175
Minne . . . . .	194	109	562	160	204	135	187	537	599	120	162	39	508	612
Mjølfjell . . . . .	473	388	992	481	367	414	242	967	1029	399	592	469	78	1041
Moelven . . . . .	275	190	541	183	285	215	268	516	578	201	141	42	588	590
Morskogen . . . . .	203	118	553	169	213	143	196	529	590	129	153	30	516	603
Moss . . . . .	59	46	698	187	189	71	172	673	735	56	298	175	492	747
Myrdal . . . . .	455	370	973	463	349	395	224	948	1010	380	573	450	96	1023
Myre . . . . .	351	266	617	259	361	291	344	592	654	277	217	118	664	667
Mysen . . . . .	51	30	701	190	192	4	176	676	738	19	301	178	496	751
Navnaaen . . . . .	256	171	535	65	266	197	249	511	572	182	135	101	570	585
Nesbyen . . . . .	305	219	823	312	199	245	73	798	860	230	423	300	247	872
Nesttun . . . . .	602	517	1120	609	496	542	371	1095	1157	527	720	597	50	1170
Nittedal . . . . .	143	58	662	151	104	84	88	637	699	69	262	139	408	711
Nor . . . . .	239	154	553	47	249	179	232	528	590	165	153	118	552	602
Nordstrand (hp.) . . . . .	113	28	644	133	135	53	118	619	681	38	244	121	439	693
Nygaard . . . . .	238	153	758	246	35	179	116	732	794	164	357	234	436	806
Nypan . . . . .	665	580	91	509	675	606	658	66	128	591	309	432	979	141
Nypladsen . . . . .	526	440	231	369	535	466	518	206	268	451	169	292	839	281
Onsø . . . . .	33	72	724	213	215	68	199	699	761	83	324	201	519	774
Ophus . . . . .	333	248	424	176	342	273	326	399	461	258	24	99	646	473
Oppegaard . . . . .	101	16	656	145	147	41	130	631	693	26	256	133	450	705
Opset . . . . .	461	376	980	469	355	401	230	955	1017	387	580	457	90	1029
Os . . . . .	504	419	253	347	513	444	497	228	290	429	147	270	817	302
Otta . . . . .	416	331	682	324	426	357	409	657	719	342	282	183	729	732
Ottestad . . . . .	238	153	518	160	248	179	231	493	555	164	118	5	551	568
Præstebakke . . . . .	40	120	796	285	287	95	271	771	833	109	396	273	591	847
Raade . . . . .	42	62	715	204	206	78	189	690	751	73	314	191	509	764
Rakkestad . . . . .	36	45	716	205	207	19	191	691	753	34	316	193	511	766
Ranheim . . . . .	688	603	69	531	698	628	681	44	106	613	331	454	1001	118
Rasten . . . . .	343	258	414	186	353	283	336	389	451	268	14	109	656	463
Raufoss . . . . .	231	146	749	238	27	171	108	724	786	156	349	226	428	799
Reime . . . . .	482	397	1000	489	376	422	251	975	1037	407	600	477	69	1050



	Stensrud (sp.)	Stenviken	Stjørdalen	Storlien grænse	Strandløkken (sp.)	Strømmen	Støren	Sunnan	Sæterstøen	Søberg	Sørumsand	Tande	Tangen	Telneset
Lunner.....	169	265	657	725	151	79	572	759	128	599	99	214	163	419
Løiten.....	36	60	452	520	54	126	367	554	142	394	139	44	42	214
Lørenskog.....	93	190	582	650	76	4	496	684	53	524	23	139	88	343
Magnor.....	178	172	565	632	181	115	479	666	66	506	95	186	184	326
Malvik.....	469	372	20	87	486	558	66	122	545	38	572	476	474	219
Matrand.....	167	161	554	622	170	104	468	656	55	495	84	175	173	315
Melhus.....	434	337	55	122	451	523	31	157	510	3	537	441	440	184
Meraker.....	535	439	53	21	553	625	132	155	611	105	638	543	541	285
Midtsand (hp.)...	473	376	16	84	490	562	70	118	548	42	576	480	478	222
Midtskogen (sp.)	46	51	443	511	63	135	357	545	132	385	149	53	51	204
Minde.....	596	692	1085	1152	578	506	999	1186	555	1026	526	641	590	846
Minne.....	32	128	521	588	15	57	435	623	100	463	71	77	26	282
Mjølfjell.....	462	558	950	1018	444	372	865	1052	421	892	392	507	456	712
Moelven.....	49	107	500	567	66	138	414	602	181	441	152	3	54	261
Morskogen.....	23	120	512	580	6	66	426	614	109	454	80	69	18	273
Moss.....	168	264	656	724	150	78	571	758	127	598	98	213	162	418
Myrdal.....	443	540	932	1000	426	354	846	1034	403	874	373	489	438	693
Myre.....	125	183	576	643	142	214	490	678	257	518	228	79	130	337
Mysen.....	171	268	660	727	154	82	574	762	131	602	101	216	166	421
Navnaen.....	108	102	494	562	125	119	408	596	70	436	100	115	113	255
Nesbyen.....	293	389	782	849	275	203	696	884	252	723	223	338	287	543
Nesttun.....	590	686	1079	1146	572	500	993	1181	549	1020	520	635	584	840
Nittedal.....	132	228	620	688	114	42	535	722	91	562	62	177	126	382
Nor.....	125	119	511	579	143	102	426	613	53	453	83	133	131	273
Nordstrand (hp.)	114	210	602	670	96	24	517	704	73	544	44	159	108	364
Nygaard.....	227	323	716	783	209	137	630	818	186	657	157	272	221	477
Nypan.....	439	342	50	117	456	528	36	152	515	8	542	446	445	189
Nypladsen.....	299	203	190	257	317	389	104	292	375	131	402	307	305	49
Onsø.....	194	290	683	750	176	104	597	785	153	624	124	239	188	444
Ophus.....	106	10	382	450	124	196	297	484	182	324	209	114	112	144
Oppegaard.....	126	222	614	682	108	36	529	716	85	556	56	171	120	376
Opset.....	450	546	938	1006	432	360	853	1040	409	880	380	495	444	700
Os.....	277	181	212	279	295	367	126	314	353	153	380	285	283	27
Otta.....	190	249	641	708	207	279	555	743	322	583	293	145	195	402
Ottestad.....	12	85	477	544	29	101	391	579	144	419	115	33	17	238
Præstebakke...	266	362	755	822	249	177	669	857	226	697	196	311	260	516
Raade.....	184	281	673	741	167	95	587	775	144	615	114	230	179	435
Rakkestad.....	186	282	675	742	168	97	589	777	146	617	116	231	180	436
Ranheim.....	461	365	27	95	479	551	59	129	537	31	564	469	467	211
Rasten.....	117	20	372	440	134	206	286	474	192	314	219	124	122	134
Raufoss.....	219	316	708	775	202	130	622	810	179	650	149	264	213	469
Reime.....	470	567	959	1026	453	381	873	1061	430	901	400	515	464	720

	Teveldalen vogterbolig	Tistedalen	Tolgen	Tomter	Torpe	Tovmodalen vogterbolig	Trengereid	Tretten	Trondhjem	Tyvold	Tøien	Tønsset	Ustaoset (sp.)	Vaaler
Lunner . . . . .	723	202	429	98	164	716	398	275	623	481	57	408	210	225
Løiten . . . . .	518	284	224	181	362	512	596	106	418	277	148	203	408	45
Lørenskog . . . . .	648	155	354	51	232	641	467	200	547	406	19	333	279	150
Magnor . . . . .	631	273	336	170	350	624	585	247	530	389	137	316	397	97
Malvik . . . . .	86	717	208	613	794	79	1029	538	15	156	581	229	841	448
Matrand . . . . .	620	262	326	159	339	613	574	236	519	378	126	305	386	86
Melhus . . . . .	121	682	173	578	759	114	994	503	20	121	546	194	806	413
Meraker . . . . .	19	783	274	680	860	13	1095	604	81	222	647	295	907	514
Midtsand (hp.) . . . . .	82	721	212	617	798	75	1032	542	19	160	585	233	845	451
Midtskogen (sp.) . . . . .	509	294	215	190	371	502	606	115	408	267	158	194	418	35
Minde . . . . .	1150	629	856	525	270	1144	36	703	1050	909	484	835	224	652
Minne . . . . .	587	216	293	113	293	580	528	139	486	345	80	272	340	113
Mjølfjell . . . . .	1016	495	722	391	136	1010	98	569	916	775	350	701	90	518
Moelven . . . . .	565	297	272	193	374	559	608	58	465	324	160	251	421	92
Morskogen . . . . .	578	225	284	121	302	571	536	130	477	336	89	263	349	104
Moss . . . . .	722	80	428	49	278	715	513	275	622	480	65	407	325	224
Myrdal . . . . .	998	476	704	373	118	991	117	550	897	756	331	683	71	500
Myre . . . . .	642	373	348	269	450	635	685	18	541	400	237	327	497	168
Mysen . . . . .	726	72	432	27	282	719	516	278	625	484	68	411	328	228
Navnaaen . . . . .	560	278	266	175	355	554	590	177	459	318	142	245	402	27
Nesbyen . . . . .	847	326	554	223	32	841	267	400	747	606	181	533	79	349
Nesttun . . . . .	1144	623	851	520	265	1138	30	697	1044	903	478	830	218	646
Nittedal . . . . .	686	165	392	61	194	680	428	239	586	445	20	371	240	188
Nor . . . . .	578	261	283	157	338	571	573	194	477	336	124	262	385	44
Nordstrand (hp.) . . . . .	668	134	374	31	224	662	459	221	568	427	11	354	271	170
Nygaard . . . . .	781	260	488	157	222	775	456	334	681	540	115	467	269	283
Nypan . . . . .	116	687	178	583	764	109	999	508	15	126	551	199	811	418
Nypladsen . . . . .	255	547	38	444	624	249	859	368	155	14	411	59	671	278
Onsø . . . . .	748	54	455	75	304	742	539	301	648	507	91	434	351	250
Ophus . . . . .	448	355	154	251	432	441	666	176	348	206	218	133	479	85
Oppegaard . . . . .	680	122	386	19	236	674	471	233	580	439	23	365	283	182
Opset . . . . .	1004	483	710	379	124	997	110	556	904	762	338	689	77	506
Os . . . . .	277	525	16	422	602	271	837	346	177	36	389	37	649	256
Otta . . . . .	707	438	413	334	515	700	750	83	606	465	302	392	562	233
Ottesstad . . . . .	543	260	249	157	337	536	572	95	442	301	124	227	384	69
Præstebakke . . . . .	821	18	527	117	377	814	611	373	720	579	163	506	423	323
Raade . . . . .	739	64	446	66	295	732	529	291	638	497	81	424	342	241
Rakkestad . . . . .	741	57	447	41	296	734	531	293	640	499	83	426	343	243
Ranheim . . . . .	93	710	201	606	787	86	1021	531	7	149	573	222	834	440
Rasten . . . . .	438	365	144	261	442	431	676	186	338	196	228	123	489	95
Raufoss . . . . .	774	252	480	149	214	767	449	326	673	532	107	459	261	276
Reime . . . . .	1025	503	731	400	145	1018	90	577	924	783	358	710	98	527



	Vaksdal	Veldre	Veme	Vestby	Vesterhang	Vikhammer (hp.)	Vinstra	Vist	Voss	Værdalen	Ygre	Øier	Øksna	Ørjenviken (sp.)
Lunner . . . . .	386	205	46	100	226	635	328	741	331	719	325	264	232	74
Løiten . . . . .	584	35	244	183	21	430	158	537	529	514	523	94	28	272
Lørenskog . . . . .	455	130	115	53	150	560	252	666	399	644	393	189	157	142
Magnor . . . . .	573	177	233	172	121	543	300	649	518	626	512	236	140	261
Malvik . . . . .	1017	468	677	615	424	2	590	104	962	81	955	527	405	705
Matrand . . . . .	562	166	222	161	110	532	289	638	507	615	501	225	129	250
Melhus . . . . .	982	433	642	581	389	33	555	139	927	116	920	492	370	670
Meraker . . . . .	1083	534	743	682	490	68	657	137	1028	114	1022	593	471	771
Midtsand (hp.) . . . . .	1021	472	680	619	427	6	594	100	965	78	959	531	409	708
Midtskogen (sp.) . . . . .	594	45	254	192	11	421	167	527	538	505	532	104	18	281
Minde . . . . .	48	632	388	528	653	1063	755	1169	103	1146	109	691	660	360
Minne . . . . .	516	69	176	115	89	499	191	605	461	582	454	128	96	204
Mjølfjell . . . . .	86	498	254	394	519	928	621	1034	31	1012	25	557	526	226
Moelven . . . . .	596	12	256	195	68	478	111	584	541	561	535	47	75	284
Morskogen . . . . .	525	60	185	123	80	490	183	596	469	574	463	119	87	212
Moss . . . . .	501	204	161	21	225	634	327	740	445	718	439	263	231	188
Myrdal . . . . .	105	480	235	375	500	910	602	1016	50	994	43	539	507	208
Myre . . . . .	673	88	333	271	144	554	34	660	618	637	611	29	151	360
Mysen . . . . .	504	208	164	54	228	638	330	744	449	721	443	267	235	192
Navnaaen . . . . .	578	107	238	177	51	472	229	578	523	556	516	166	69	266
Nesbyen . . . . .	255	330	85	225	350	760	452	866	200	843	194	389	357	57
Nesttun . . . . .	42	627	382	522	647	1057	749	1163	97	1140	104	686	654	354
Nittedal . . . . .	416	168	76	64	189	598	291	705	361	682	355	227	196	104
Nor . . . . .	561	124	220	159	68	489	247	596	505	573	499	183	87	248
Nordstrand (hp.) . . . . .	447	150	107	33	171	580	273	687	392	664	385	210	178	135
Nygaard . . . . .	445	264	104	159	284	694	386	800	389	777	383	323	291	132
Nypan . . . . .	987	438	647	586	394	28	560	134	932	111	925	497	375	675
Nypladsen . . . . .	847	298	507	446	254	168	421	274	792	251	785	357	235	535
Omsø . . . . .	527	231	187	47	251	661	353	767	472	744	466	290	258	215
Ophus . . . . .	654	106	314	253	61	360	228	466	599	444	593	164	43	342
Oppegaard . . . . .	459	162	119	21	183	592	285	699	404	676	397	221	190	147
Opset . . . . .	98	486	242	381	507	916	609	1022	43	1000	37	545	513	214
Os . . . . .	825	276	485	424	232	190	399	296	770	273	764	335	213	513
Otta . . . . .	738	153	398	337	209	619	31	725	683	702	676	94	216	426
Ottestad . . . . .	560	25	220	159	45	455	147	561	505	538	498	84	52	248
Præstebakke . . . . .	599	303	259	119	323	733	425	839	544	816	538	362	330	287
Raade . . . . .	518	221	177	38	242	651	344	757	462	735	456	280	248	205
Rakkestad . . . . .	519	223	179	69	243	653	345	759	464	736	458	282	250	207
Ranheim . . . . .	1009	461	669	608	416	5	583	111	954	89	948	520	398	697
Rasten . . . . .	664	116	324	263	71	350	238	456	609	434	603	175	53	352
Raufoss . . . . .	437	256	97	151	276	686	378	792	382	769	375	315	283	125
Reime . . . . .	78	507	262	402	527	937	629	1043	23	1020	16	566	534	234

	Aabogen	Aadalsbrug	Aaker (sp.)	Aal	Aaneby (hp.)	Aarnes	Aas	Aasen	Aasta	Alnabru	Arne	Arneberg	Askim	Aspedammen
Reinsvold . . . . .	219	247	236	219	79	165	138	730	290	113	458	251	160	257
Reitan . . . . .	380	292	303	660	460	409	464	191	249	426	899	323	486	582
Reitstoen . . . . .	420	331	343	700	500	449	504	151	288	466	939	363	525	622
Rena . . . . .	138	50	61	419	218	167	222	433	7	184	657	81	244	341
Ring . . . . .	172	48	37	388	188	176	192	530	91	153	627	115	213	310
Ringebu . . . . .	255	131	119	471	270	259	274	613	174	236	710	198	296	393
Rinnan . . . . .	601	513	524	881	681	630	685	30	469	647	1120	544	707	803
Roa . . . . .	170	198	187	170	30	116	89	681	242	64	409	202	111	208
Rognes . . . . .	447	358	370	727	527	476	531	124	315	493	966	390	552	649
Ronglan . . . . .	579	491	502	859	659	608	663	8	447	625	1098	522	685	781
Roverud . . . . .	21	103	114	337	136	50	140	549	110	102	576	36	162	259
Rygge . . . . .	181	210	199	297	97	128	38	692	253	76	536	214	74	81
Røikenvik . . . . .	191	219	208	191	51	137	110	702	262	85	430	223	132	229
Røros . . . . .	347	258	270	627	427	376	431	224	215	393	866	290	452	549
Saaner . . . . .	159	189	177	276	76	106	16	671	232	54	515	192	53	102
Salberg . . . . .	615	526	538	895	695	644	699	44	483	660	1134	558	720	817
Sander . . . . .	25	125	136	315	115	29	118	571	132	80	554	57	140	237
Sandermosen (sp.)	128	156	145	212	12	74	48	639	200	22	451	160	69	166
Sandesund . . . . .	219	247	236	335	134	165	75	730	290	113	573	251	54	43
Sarpsborg . . . . .	221	250	239	338	137	168	78	732	293	116	576	254	51	41
Sel . . . . .	321	197	186	537	337	325	341	679	240	302	776	265	362	459
Selsbak . . . . .	503	415	426	783	583	532	587	68	371	549	1022	446	609	705
Singsaas . . . . .	428	339	351	708	508	457	512	143	296	474	947	371	533	630
Sjoa . . . . .	299	175	163	515	314	303	318	657	218	280	753	242	340	437
Skandsen (hp.) . . .	508	420	431	789	588	537	592	63	377	554	1027	451	614	710
Skarnes . . . . .	33	133	144	307	107	21	111	579	140	72	546	65	132	229
Skatval . . . . .	551	463	474	832	631	580	635	20	420	597	1070	494	657	754
Ski . . . . .	136	165	154	252	52	83	7	647	208	31	491	169	29	126
Skjeberg . . . . .	231	260	248	347	147	177	87	742	303	126	586	263	61	31
Skodbo (sp.) . . . .	146	175	163	262	62	92	17	657	218	40	501	178	19	111
Skogn . . . . .	585	497	508	866	665	615	669	15	454	631	1104	529	691	788
Skotterud . . . . .	15	139	150	355	154	68	158	585	146	120	594	72	180	277
Skreia . . . . .	241	269	258	241	101	187	160	752	312	135	480	273	182	279
Slitu . . . . .	171	200	189	288	87	118	42	682	243	66	526	204	6	86
Sokna . . . . .	224	253	241	116	84	170	144	735	296	118	355	256	165	262
Sona (sp.) . . . . .	561	472	483	841	640	590	644	49	429	606	1079	504	666	763
Sparbu . . . . .	622	534	545	903	702	651	706	52	491	668	1141	565	728	825
Spydeberg . . . . .	157	185	174	273	72	103	28	668	228	51	511	189	9	101
Stai . . . . .	185	97	108	466	265	214	269	385	54	231	704	128	291	388
Stange . . . . .	150	26	15	343	142	131	146	508	69	108	581	94	168	265
Stanghelle . . . . .	544	573	562	204	404	491	464	1055	616	439	35	577	486	582
Stenkjær . . . . .	635	546	558	915	715	664	719	64	503	681	1154	578	740	837



	Atna	Auma	Austvoll	Baarnaas (hp.)	Barkald	Bellingmoen (hp.)	Berg	Bergen	Bergheim	Bergseng	Blidt	Bjøraaneset (hp.)	Bjergen	Bjergesæter (sp.)
Reinsvold . . . . .	378	444	151	98	411	419	238	484	161	281	19	368	593	57
Reitan . . . . .	161	95	592	539	128	120	563	925	602	354	558	171	54	481
Reitstøen . . . . .	200	135	632	579	168	160	603	964	642	394	598	210	14	521
Rena . . . . .	81	147	350	297	114	122	321	683	360	113	316	71	296	239
Ring . . . . .	179	245	320	266	212	219	291	652	330	15	285	169	394	209
Ringebu . . . . .	262	327	403	349	294	302	373	735	413	68	368	252	476	292
Rimnan . . . . .	381	316	813	760	349	341	784	1145	823	575	779	392	167	702
Roa . . . . .	330	395	102	49	362	370	189	435	112	232	68	319	544	9
Rognes . . . . .	227	162	659	606	195	187	630	991	669	421	625	238	13	548
Ronglan . . . . .	359	294	791	738	327	319	762	1123	801	553	757	370	145	680
Roverud . . . . .	198	264	269	215	231	239	240	601	279	166	234	188	413	158
Rygge . . . . .	341	407	229	176	374	381	62	562	239	244	195	331	556	118
Røikenvik . . . . .	350	416	123	70	383	391	210	455	133	253	60	340	565	29
Røros . . . . .	127	62	559	506	95	87	530	891	569	321	525	137	87	448
Saaner . . . . .	320	385	208	154	352	360	83	540	218	223	173	309	534	97
Salberg . . . . .	395	330	827	774	363	355	798	1159	837	589	793	405	181	716
Sander . . . . .	220	286	247	193	253	261	218	579	257	188	212	210	435	136
Sandermosen (sp.)	288	353	144	91	320	328	147	476	154	191	110	277	502	33
Sandesund . . . . .	378	444	267	213	411	419	24	599	277	281	232	368	593	156
Sarpsborg . . . . .	381	447	269	216	414	422	21	602	279	284	235	371	596	159
Sel . . . . .	328	394	469	416	361	369	440	801	479	134	435	318	543	358
Selsbak . . . . .	283	218	715	662	251	243	686	1048	725	477	681	294	69	604
Singsaas . . . . .	208	143	640	587	176	168	611	972	650	402	606	219	6	529
Sjøa . . . . .	306	371	446	393	338	346	417	779	456	112	412	295	520	336
Skandsen (hp.) . . . . .	289	223	720	667	256	248	691	1053	730	482	686	299	74	609
Skarnes . . . . .	228	294	239	185	261	269	210	571	249	196	204	218	443	128
Skatval . . . . .	332	266	763	710	299	291	734	1096	773	526	729	342	117	653
Ski . . . . .	296	362	184	131	329	336	107	517	194	199	150	286	511	73
Skjeberg . . . . .	391	456	279	226	424	431	12	611	289	294	245	381	605	168
Skodbo (sp.) . . . . .	306	371	194	141	338	346	92	526	204	209	160	296	520	83
Skogn . . . . .	366	300	797	744	333	325	768	1130	807	560	763	376	151	687
Skotterud . . . . .	234	300	287	233	267	275	258	619	297	202	252	224	449	176
Skreia . . . . .	400	466	173	120	433	441	260	505	183	303	3	390	615	79
Slitu . . . . .	331	397	219	166	364	371	67	552	229	234	185	321	546	108
Sokna . . . . .	384	449	48	5	416	424	243	380	58	287	122	374	598	63
Sona (sp.) . . . . .	341	275	773	719	308	300	744	1105	783	535	738	351	126	622
Sparbu . . . . .	403	337	834	781	370	362	805	1167	844	597	800	413	188	724
Spydeberg . . . . .	316	382	204	151	349	357	82	537	215	219	170	306	531	94
Stai . . . . .	34	100	397	344	67	75	368	730	407	160	363	24	249	287
Stange . . . . .	157	223	274	221	190	198	245	607	284	60	240	147	372	164
Stanghelle . . . . .	704	770	272	326	737	744	563	60	262	607	442	694	918	383
Stenkjær . . . . .	415	350	847	794	383	375	818	1179	857	609	813	425	201	736

	Blaker	Bleiken	Bodding (sp.)	Bolstad	Brandbu	Brandval	Braskerudfoss	Breiskallen	Brennhaugen	Bromma	Brumunddalen	Bryn	Brøttum	Bulken
Reinsvold.....	149	25	160	405	39	222	276	8	428	165	247	111	275	385
Reitan.....	426	514	415	846	508	352	298	547	502	606	320	428	348	826
Reitstøen.....	465	553	454	886	548	391	338	587	541	646	359	468	388	865
Rena.....	184	272	173	605	266	110	56	305	260	364	78	186	106	584
Ring.....	160	241	171	574	236	144	90	275	162	334	20	156	9	553
Ringebu.....	243	324	254	657	319	227	173	358	79	416	103	239	74	636
Rinnan.....	647	734	636	1067	729	573	519	768	722	827	541	649	569	1047
Roa.....	100	23	111	356	18	174	227	57	380	116	198	62	226	336
Rognes.....	493	580	482	913	575	419	365	614	568	673	386	495	415	892
Ronglan.....	625	712	614	1045	707	551	497	746	700	805	519	627	547	1025
Roverud.....	67	190	56	523	185	7	61	224	313	283	131	105	160	502
Rygge.....	111	151	123	483	145	185	239	184	391	243	209	73	238	463
Røikenvik.....	120	16	132	377	3	194	248	50	400	137	219	83	247	357
Røros.....	392	480	381	813	475	318	265	514	468	573	286	395	315	792
Saaner.....	90	129	101	462	124	164	218	163	370	222	188	52	216	441
Salberg.....	660	748	649	1081	743	586	533	782	736	841	554	663	583	1060
Sander.....	45	168	34	501	163	29	83	202	335	261	153	83	182	480
Sandermosen (sp.)	58	65	69	398	60	132	186	99	338	158	156	20	184	378
Sandesund.....	148	188	160	521	183	222	276	222	428	280	247	111	275	500
Sarpsborg.....	151	191	163	524	185	225	279	225	431	283	249	113	278	503
Sel.....	309	390	320	723	385	293	239	424	13	483	169	305	140	702
Selsbak.....	549	636	538	969	631	475	421	670	625	729	443	551	471	949
Singsaas.....	473	561	462	894	556	399	346	595	549	654	367	476	396	873
Sjoa.....	286	368	298	701	362	271	217	402	35	460	147	283	118	680
Skandsen (hp.)...	554	642	543	974	636	480	426	675	630	734	448	556	476	954
Skarnes.....	37	160	26	493	155	37	91	194	343	253	161	75	189	472
Skatval.....	597	685	586	1018	679	523	469	719	673	777	491	600	519	997
Ski.....	66	106	78	438	100	140	194	139	346	198	164	28	193	418
Skjeberg.....	161	200	172	533	195	235	289	234	441	293	259	123	288	512
Skodbo (sp.).....	76	115	87	448	110	150	204	149	356	208	174	38	202	427
Skogn.....	631	719	620	1052	714	557	503	753	707	811	525	634	553	1031
Skotterud.....	85	208	73	541	203	43	97	242	349	301	167	123	196	520
Skreia.....	170	47	182	427	61	244	298	30	450	187	269	133	297	407
Slitu.....	101	141	113	473	135	175	229	174	381	233	199	63	228	453
Sokna.....	154	78	165	302	72	228	282	112	434	62	252	116	280	281
Sona (sp.).....	606	694	595	1027	689	532	479	728	682	786	500	609	529	1006
Sparbu.....	668	756	657	1089	750	594	540	790	744	848	562	671	590	1068
Spydeberg.....	86	126	98	459	121	160	214	160	366	218	185	48	213	438
Stai.....	231	319	220	652	313	157	103	353	307	411	125	234	153	631
Stange.....	114	196	126	529	190	122	68	230	207	288	25	111	54	508
Stanghelle.....	474	398	485	18	393	548	602	432	754	258	572	436	601	39
Stenkjær.....	680	768	669	1101	763	606	553	802	756	861	574	683	603	1080



	Byafossen	Bækkelaget	Bøn	Bøverbru	Charlottenberg grænse	Charlottenlund (hp.)	Dal	Dale	Dilling	Disenaen	Dombaas	Dovre	Døle (hp.)	Eidet
Reinsvold .....	798	110	169	4	242	673	164	416	172	180	450	437	233	549
Reitan .....	260	436	370	543	404	134	375	858	498	394	523	511	558	10
Reitstøen .....	220	476	410	583	444	94	415	897	537	434	563	550	598	29
Rena .....	501	194	128	301	162	376	133	616	256	153	281	269	317	252
Ring .....	599	164	98	270	196	474	103	585	225	187	183	171	286	350
Ringebu .....	682	246	180	353	279	556	185	668	308	269	100	88	369	433
Rinnan .....	39	657	591	764	625	87	596	1078	718	615	744	731	779	211
Roa .....	750	61	120	53	193	624	115	368	123	131	401	389	184	500
Rognes .....	193	503	437	610	471	67	442	924	564	461	590	577	625	57
Ronglan .....	61	635	569	742	603	65	574	1056	696	593	722	709	757	189
Roverud .....	618	112	129	219	45	493	124	534	174	36	334	322	235	369
Rygge .....	761	66	132	180	205	636	126	495	4	142	412	400	57	512
Røikenvik .....	770	82	141	45	214	645	136	388	144	152	422	409	205	521
Røros .....	293	403	337	510	371	167	342	824	465	361	490	477	525	44
Saaner .....	740	44	110	159	184	614	105	473	17	121	391	379	78	491
Salberg .....	25	671	605	779	639	101	610	1092	732	629	757	745	793	224
Sander .....	640	91	107	197	49	515	102	512	152	14	356	344	213	391
Sandermosen (sp.) .....	708	20	78	95	152	582	73	409	81	89	359	347	142	458
Sandesund .....	798	103	169	217	242	673	164	532	41	180	450	437	20	549
Sarpsborg .....	801	106	172	220	245	676	167	535	44	183	453	440	17	552
Sel .....	748	313	247	420	345	623	252	734	374	336	34	22	435	499
Selsbak .....	137	559	493	666	527	11	498	981	621	517	646	634	681	113
Singsaas .....	212	484	418	591	452	86	423	905	445	442	571	558	606	37
Sjoa .....	726	290	224	397	323	600	229	712	352	313	57	44	413	477
Skandsen (hp.) .....	132	564	498	671	532	6	503	986	626	522	651	639	686	118
Skarnes .....	648	83	99	190	57	523	94	504	144	6	364	352	205	399
Skatval .....	88	607	541	714	575	37	546	1029	669	566	694	682	730	161
Ski .....	716	21	87	135	160	591	81	450	41	97	367	355	102	467
Skjeberg .....	811	115	181	230	255	685	176	544	54	192	462	450	7	562
Skodbo (sp.) .....	726	30	96	145	170	600	91	459	51	107	377	365	87	477
Skogn .....	54	641	575	748	609	71	580	1063	703	600	728	716	764	195
Skotterud .....	654	130	147	237	9	529	142	552	192	54	370	358	253	405
Skreia .....	820	132	191	18	264	695	186	438	194	202	472	459	255	571
Slitu .....	751	56	122	170	195	626	117	485	76	132	402	390	62	502
Sokna .....	804	116	174	107	248	678	169	313	177	185	455	443	238	555
Sona (sp.) .....	118	616	550	723	584	46	555	1038	678	575	703	691	739	170
Sparbu .....	17	678	612	785	646	108	617	1100	740	637	765	753	801	232
Spydeberg .....	736	41	107	155	180	611	102	470	61	118	388	375	77	487
Stai .....	454	241	175	348	209	329	180	663	303	200	328	316	364	205
Stange .....	577	118	52	225	174	452	57	540	180	146	229	216	241	328
Stanghelle .....	1124	436	494	427	568	999	489	7	498	505	775	763	558	875
Stenkjær .....	5	691	625	798	659	121	630	1112	752	649	778	765	813	244

	Eidsberg	Eidsvold	Eidum (hp.)	Eina	Elverum	Espeland (sp.)	Espen	Evanger	Faaberg	Fetsund	Finse	Fjøsanger	Flaa	Fleskhus (hp.)
Reinsvold.....	175	174	704	6	265	462	204	395	298	136	293	478	143	769
Reitan.....	501	365	165	533	274	904	335	836	371	419	734	919	584	230
Reitstøen.....	541	404	126	573	314	943	375	876	411	459	774	958	624	190
Rena.....	259	123	407	291	32	662	93	594	130	178	492	677	342	472
Ring.....	228	92	505	261	66	631	63	563	32	147	462	646	312	569
Ringebu.....	311	175	588	343	148	714	146	646	51	230	545	729	395	652
Rinnan.....	722	586	65	754	495	1124	556	1057	592	640	955	1139	805	9
Roa.....	126	125	655	43	216	414	155	346	249	87	244	429	94	720
Rognes.....	568	432	98	600	341	970	402	903	438	486	801	986	651	163
Ronglan.....	700	564	43	732	473	1102	534	1035	570	618	933	1118	783	31
Roverud.....	177	134	524	210	85	580	147	512	183	80	411	595	261	589
Rygge.....	75	137	667	170	228	541	166	473	261	98	371	556	221	731
Røikenvik.....	147	146	676	36	237	434	176	367	270	108	265	449	115	741
Røros.....	468	332	199	500	241	870	302	803	338	386	701	885	551	263
Saaner.....	68	115	645	149	206	519	145	452	240	77	350	534	200	710
Salberg.....	736	599	78	768	509	1138	570	1071	606	654	969	1153	819	5
Sander.....	155	112	546	188	107	558	142	491	205	58	389	573	239	611
Sandermosen (sp.)	84	83	613	85	174	455	113	388	208	45	286	471	136	678
Sandesund.....	39	174	704	208	265	578	204	510	298	136	409	593	259	769
Sarpsborg.....	36	177	707	210	268	581	206	513	301	139	412	596	261	772
Sel.....	378	241	654	410	215	780	212	713	117	296	611	795	461	719
Selsbak.....	624	488	42	656	397	1027	458	959	494	542	857	1042	707	107
Singsaas.....	549	413	118	581	322	951	383	884	419	467	782	966	632	182
Sjoa.....	355	219	631	387	192	758	189	690	95	274	589	773	438	696
Skandsen (hp.)...	629	493	37	661	402	1032	463	964	499	547	862	1047	712	102
Skarnes.....	148	105	554	180	115	550	134	483	213	50	381	565	231	619
Skatval.....	672	536	15	704	445	1075	506	1007	543	591	906	1090	755	59
Ski.....	44	92	622	125	183	496	121	428	216	53	326	511	176	686
Skjeberg.....	46	187	717	220	277	590	216	523	311	148	421	605	271	781
Skodbo (sp.)....	35	101	632	135	192	505	131	438	226	63	336	520	186	696
Skogn.....	706	570	49	738	479	1109	541	1041	577	625	940	1124	790	25
Skotterud.....	195	152	560	228	121	598	182	530	219	98	429	613	279	625
Skreia.....	197	196	726	28	287	484	226	417	320	158	315	500	165	791
Slitu.....	9	127	657	160	218	531	156	463	251	88	361	546	211	721
Sokna.....	181	180	710	97	270	359	209	292	304	141	190	374	40	774
Sona (sp.).....	681	545	15	714	454	1084	516	1016	552	600	915	1099	765	89
Sparbu.....	743	607	86	775	516	1146	577	1078	614	662	977	1161	826	12
Spydeberg.....	24	112	642	145	203	516	142	448	236	74	347	531	197	707
Stai.....	306	170	360	338	79	709	140	641	177	225	540	724	389	425
Stange.....	183	47	483	215	44	586	17	518	77	102	417	601	266	548
Stanghelle.....	501	500	1030	418	591	39	529	29	624	461	130	54	280	1094
Stenkjær.....	756	619	98	788	529	1158	590	1091	626	674	989	1173	839	25



	Flisen	Floren	Fossum (hp.)	Fredrikshald	Fredrikstad	Frogner	Galterud	Garnes	Gautestad	Gjeilo	Gjøvik	Gol	Gran	Granli
Reinsvold . . . . .	256	725	801	243	201	137	199	454	192	244	17	194	39	213
Reitan . . . . .	318	187	262	569	527	402	376	895	517	685	556	635	500	375
Reitstøen . . . . .	358	147	223	609	566	442	415	935	557	725	596	674	540	414
Rena . . . . .	76	428	504	327	285	161	134	654	275	443	314	393	258	133
Ring . . . . .	110	526	602	296	254	130	168	623	245	413	284	362	227	167
Ringebu . . . . .	193	609	685	379	337	213	251	706	327	495	366	445	310	250
Rinnan . . . . .	539	86	41	790	747	623	596	1116	738	906	777	856	721	595
Roa . . . . .	207	677	752	194	152	88	150	405	143	195	66	145	10	164
Rognes . . . . .	385	120	196	636	593	469	442	962	584	752	623	701	567	441
Ronglan . . . . .	517	64	63	768	725	601	575	1094	716	884	755	834	699	574
Roverud . . . . .	41	545	622	245	203	97	17	572	194	361	233	311	176	16
Rygge . . . . .	219	688	764	67	25	99	161	532	60	322	193	272	137	176
Røikenvik . . . . .	228	697	773	215	173	108	171	426	163	216	59	166	11	185
Røros . . . . .	285	220	296	536	493	369	342	862	484	652	523	601	467	341
Saaner . . . . .	197	667	743	89	46	78	140	511	81	301	172	250	116	154
Salberg . . . . .	553	100	28	804	761	637	610	1130	752	920	791	869	735	609
Sander . . . . .	63	567	643	223	181	75	5	550	172	340	211	289	154	20
Sandermosen (sp.)	165	635	710	152	110	46	108	447	101	237	108	187	52	122
Sandesund . . . . .	256	725	801	30	12	136	199	570	23	359	230	309	174	213
Sarpsborg . . . . .	259	728	804	27	15	139	201	573	20	362	233	312	177	216
Sel . . . . .	259	675	751	446	403	279	317	772	394	562	433	511	377	316
Selsbak . . . . .	441	64	139	692	649	525	499	1018	640	808	679	758	623	498
Singsaas . . . . .	366	139	215	617	574	450	423	943	565	733	604	682	548	422
Sjoa . . . . .	237	653	729	423	381	257	294	750	371	539	410	489	354	293
Skandsen (hp.) . .	446	58	134	697	655	530	504	1023	645	813	684	763	628	503
Skarnes . . . . .	71	575	651	216	173	67	13	542	164	332	203	281	147	28
Skatval . . . . .	489	36	91	740	698	574	547	1067	688	856	727	806	671	546
Ski . . . . .	174	643	719	112	70	54	116	487	61	277	148	227	92	131
Skjeberg . . . . .	269	738	814	18	25	149	211	582	29	372	243	321	187	226
Skodbo (sp.) . . .	184	653	729	98	80	64	126	497	51	287	158	236	102	141
Skogn . . . . .	523	70	57	774	732	608	581	1101	722	890	761	840	705	580
Skotterud . . . . .	77	581	658	263	221	115	35	590	212	379	251	329	194	20
Skreia . . . . .	278	747	823	265	223	158	221	476	213	266	39	216	61	235
Slitu . . . . .	209	678	754	73	61	89	151	522	26	312	183	262	127	166
Sokna . . . . .	262	731	807	249	206	142	204	351	197	141	120	90	64	219
Sona (sp.) . . . . .	499	6	121	749	707	583	556	1076	698	865	736	815	680	555
Sparbu . . . . .	560	107	20	811	769	645	618	1138	759	927	798	877	742	617
Spydeberg . . . . .	194	663	739	87	75	74	137	508	40	297	168	247	112	151
Stai . . . . .	123	381	457	374	332	208	181	701	322	490	361	440	305	180
Stange . . . . .	88	504	580	251	209	85	146	578	199	367	238	317	182	145
Stanghelle . . . . .	582	1051	1127	569	526	462	524	31	517	180	441	230	384	539
Stenkjær . . . . .	573	120	8	824	781	657	630	1150	772	940	811	889	755	629

	Greaker	Grefsen	Grinder	Grindvoll	Grorud	Grove	Grua	Grundset	Gubberud (sp.)	Gudaaen	Gulsvik	Haagaar	Haga	Hakedal
Reinsvold.....	210	100	234	57	117	363	53	271	229	740	132	10	155	75
Reitan.....	535	439	341	498	422	804	486	268	310	201	573	529	419	464
Reitstøen.....	575	479	380	538	462	844	525	308	350	162	613	569	459	504
Rena.....	294	197	99	256	180	562	244	26	69	443	331	287	177	222
Ring.....	263	167	133	226	149	531	213	72	38	541	301	257	167	192
Ringebu.....	346	249	216	308	232	614	296	154	121	624	383	339	249	275
Rinnan.....	756	660	561	719	643	1025	707	489	531	101	794	750	640	685
Roa.....	161	51	185	8	68	314	4	222	180	691	83	39	106	26
Rognes.....	602	506	407	565	489	871	552	335	377	134	640	596	486	531
Ronglan.....	734	638	540	697	621	1003	685	467	509	79	772	728	618	663
Roverud.....	212	116	18	175	98	480	162	91	122	560	249	206	60	141
Rygge.....	34	76	196	135	80	441	123	233	191	703	210	166	118	101
Røikenvik.....	182	72	206	29	89	335	25	243	200	712	104	32	127	47
Røros.....	502	406	307	465	389	771	452	235	277	235	540	496	386	431
Saaner.....	55	55	175	114	58	419	101	212	170	681	189	145	97	80
Salberg.....	770	674	575	733	656	1038	720	503	545	114	808	764	653	699
Sander.....	190	94	40	153	76	458	140	113	144	582	228	184	38	119
Sandermosen (sp.)	119	9	143	50	26	356	37	180	138	649	125	81	65	16
Sandesund.....	3	113	234	172	117	478	160	271	229	740	247	204	155	139
Sarpsborg.....	6	116	236	175	120	481	163	274	231	743	250	206	158	142
Sel.....	412	316	282	375	298	680	362	221	187	690	450	406	316	341
Selsbak.....	658	562	464	621	545	927	609	391	433	78	696	652	542	587
Singsaas.....	583	487	388	546	470	852	533	316	358	153	621	577	467	512
Sjoa.....	390	293	259	352	276	658	340	198	165	667	427	383	293	319
Skandsen (hp.)..	663	567	469	626	550	932	614	396	438	73	701	457	547	592
Skarnes.....	182	86	48	145	68	450	132	121	152	590	220	176	30	111
Skatval.....	707	610	512	669	593	975	657	439	482	51	744	700	590	635
Ski.....	79	31	151	90	35	396	78	189	146	658	165	121	73	56
Skjeberg.....	16	126	246	185	130	491	172	283	241	753	260	216	168	151
Skodbo (sp.)....	77	41	161	100	44	406	87	198	156	668	175	131	83	66
Skogn.....	741	644	546	703	627	1009	691	473	516	85	778	734	624	670
Skotterud.....	230	134	54	193	116	498	180	127	158	596	267	224	78	159
Skreia.....	232	122	256	79	139	385	75	293	251	762	154	32	177	97
Slitu.....	52	66	186	125	70	431	113	224	181	693	200	156	108	91
Sokna.....	215	105	239	46	122	260	59	276	234	746	29	93	161	80
Sona (sp.).....	716	619	521	678	602	984	666	448	491	21	753	710	600	645
Sparbu.....	778	681	583	740	664	1046	728	510	553	122	815	771	661	707
Spydeberg.....	66	51	172	110	55	416	98	209	166	678	185	142	93	77
Stai.....	341	244	146	303	227	609	291	73	116	396	378	334	224	269
Stange.....	218	121	111	180	104	486	168	50	7	519	255	211	121	146
Stanghelle.....	535	425	559	366	443	61	379	596	554	1066	291	414	481	400
Stenkjær.....	790	694	595	753	677	1059	740	523	565	134	828	784	674	719



	Hallingskeid	Hamar	Hanestad	Harborg (sp.)	Harestuen	Harpefoss	Haslemo	Hauersæter	Haugastøl	Haukeland	Hegre	Heia (sp.)	Heimdal	Heldal (sp.)
Reinsvold . . . . .	314	233	392	523	63	367	262	156	267	466	710	180	657	470
Reitan . . . . .	755	306	147	16	476	440	212	383	708	907	171	506	118	911
Reitstøen . . . . .	795	346	187	55	516	479	352	422	748	947	132	545	79	951
Rena . . . . .	513	64	95	226	234	198	70	141	466	665	413	264	360	669
Ring . . . . .	483	34	192	324	204	100	105	110	435	635	511	233	458	639
Ringebu . . . . .	565	116	275	407	287	17	187	193	518	717	594	316	541	721
Rinnan . . . . .	976	527	368	236	697	661	533	604	929	1128	71	727	103	1132
Roa . . . . .	265	184	343	474	14	318	213	107	218	417	661	131	608	421
Rognes . . . . .	822	373	214	82	543	507	379	449	775	974	105	572	51	978
Ronglan . . . . .	954	505	346	214	675	639	511	582	907	1106	49	705	81	1110
Roverud . . . . .	432	117	212	344	153	251	46	116	384	584	530	182	477	588
Rygge . . . . .	392	196	354	486	113	329	224	119	345	544	673	72	620	548
Røikenvik . . . . .	286	205	364	495	35	339	234	128	239	438	682	152	629	442
Røros . . . . .	722	273	114	18	443	406	279	349	675	874	205	472	152	878
Saaner . . . . .	371	174	333	465	92	308	203	98	323	523	652	73	598	527
Salberg . . . . .	990	541	382	250	711	674	547	617	942	1142	85	740	116	1146
Sander . . . . .	410	139	233	366	131	273	68	95	362	562	552	160	499	566
Sandermosen (sp.)	307	142	301	433	28	276	171	65	260	459	620	89	566	463
Sandesund . . . . .	429	233	392	523	151	367	262	156	382	581	710	34	657	586
Sarpsborg . . . . .	432	236	394	526	154	369	265	159	385	584	713	31	660	588
Sel . . . . .	632	183	341	473	353	49	254	259	584	783	660	382	607	788
Selsbak . . . . .	878	429	270	139	599	563	435	506	831	1030	48	629	5	1034
Singsaas . . . . .	803	354	195	63	524	488	360	430	756	955	124	553	71	959
Sjoa . . . . .	609	160	319	451	330	26	231	237	562	761	638	360	585	765
Skandsen (hp.) . .	883	434	275	144	604	568	440	511	836	1035	43	634	10	1039
Skarnes . . . . .	402	147	241	373	123	281	76	87	354	553	560	152	507	558
Skatval . . . . .	926	477	318	187	647	611	484	554	879	1078	21	677	53	1082
Ski . . . . .	347	151	309	441	68	284	179	74	300	499	628	49	575	503
Skjeberg . . . . .	442	245	404	536	163	379	274	169	395	593	723	41	670	598
Skodbo (sp.) . . .	357	160	319	451	78	294	189	84	309	508	638	39	585	513
Skogn . . . . .	960	511	353	221	682	645	518	588	913	1112	55	711	87	1116
Skotterud . . . . .	450	153	248	380	171	287	82	134	402	601	566	200	513	606
Skreia . . . . .	336	255	414	545	85	389	284	178	289	487	732	202	679	492
Slitu . . . . .	382	186	344	476	103	319	214	109	335	534	663	14	610	538
Sokna . . . . .	211	238	397	529	68	372	267	162	164	362	716	185	663	367
Sona (sp.) . . . . .	935	486	328	196	657	620	493	563	888	1087	9	686	62	1092
Sparbu . . . . .	997	548	389	258	718	682	555	625	950	1149	92	748	124	1153
Spydeberg . . . . .	367	171	330	461	89	305	200	94	320	519	648	29	595	524
Stai . . . . .	560	111	48	179	281	245	118	188	513	712	366	311	313	716
Stange . . . . .	437	12	171	302	158	146	83	65	390	589	489	188	436	593
Stanghelle . . . . .	109	558	717	849	388	692	587	482	157	42	1036	506	983	47
Stenkjær . . . . .	1010	561	402	270	731	694	567	637	963	1161	105	760	136	1166

	Hell	Heradsbygden	Hjellum	Hol	Holtaalen	Hommelvik	Hop	Hovind	Hunder	Hundorp	Hval	Hønefoss	Hørsand	Ilseng
Reinsvold.....	700	274	238	233	561	691	475	624	303	359	77	81	245	242
Reitan.....	161	283	301	674	22	152	916	85	377	432	518	522	294	297
Reitstøen.....	121	323	341	714	18	113	956	45	416	472	557	562	333	337
Rena.....	403	41	59	432	264	394	675	327	135	190	276	280	52	55
Ring.....	500	75	38	401	361	492	644	424	37	93	245	249	46	43
Ringebu.....	583	158	121	484	444	575	727	507	46	10	328	332	129	125
Rinnan.....	60	504	522	895	199	68	1137	136	597	653	739	743	515	518
Roa.....	651	225	189	184	512	642	427	575	255	310	28	32	196	193
Rognes.....	94	350	368	741	45	86	983	18	443	499	585	589	361	364
Ronglan.....	38	482	500	873	177	47	1115	114	575	631	717	721	493	496
Roverud.....	520	76	113	350	380	511	593	444	188	244	194	198	105	108
Rygge.....	662	237	200	311	523	654	553	586	266	322	155	159	208	205
Røikenvik.....	672	246	210	205	533	663	447	596	275	331	49	53	217	214
Røros.....	194	250	268	641	55	186	883	118	343	399	484	489	260	264
Saaner.....	641	216	179	289	502	633	532	565	245	300	133	137	186	183
Salberg.....	74	518	536	909	213	82	1151	150	611	667	752	757	528	532
Sander.....	542	98	135	328	402	533	571	466	210	266	172	176	127	130
Sandermosen (sp.)	609	184	147	226	470	601	468	533	213	268	70	74	154	151
Sandesund.....	700	274	238	348	561	691	591	624	303	359	192	196	245	242
Sarpsborg.....	703	277	240	351	563	694	594	627	306	362	195	199	248	245
Sel.....	649	224	187	550	510	641	793	574	112	56	394	399	195	192
Selsbak.....	38	406	424	797	101	29	1039	38	500	555	641	645	417	420
Singsaas.....	113	331	349	722	26	105	964	37	424	480	565	570	341	345
Sjoa.....	627	202	165	528	488	619	771	551	90	34	372	376	172	169
Skandsen (hp.)..	33	411	429	802	106	24	1044	43	505	560	646	650	422	425
Skarnes.....	549	106	143	320	410	541	563	474	218	273	164	168	135	138
Skatval.....	10	454	473	845	149	19	1088	86	548	603	689	693	465	468
Ski.....	617	192	155	266	478	609	508	541	221	277	110	114	163	160
Skjeberg.....	712	287	250	361	573	704	603	636	316	372	205	209	258	254
Skodbo (sp.)....	627	202	165	276	488	619	518	551	231	286	119	124	173	169
Skogn.....	44	488	507	879	184	53	1122	120	582	637	723	727	499	502
Skotterud.....	556	112	149	368	416	547	611	480	224	280	212	216	141	144
Skreia.....	722	296	260	255	583	713	497	646	325	381	99	103	267	264
Slitu.....	652	227	190	301	513	644	543	576	256	312	145	149	198	195
Sokna.....	705	280	243	130	566	697	372	629	309	364	27	22	251	247
Sona (sp.).....	20	464	482	854	159	28	1097	95	557	613	698	702	474	477
Sparbu.....	81	525	544	916	220	90	1159	157	619	674	760	764	536	539
Spydeberg.....	638	212	175	286	499	629	529	562	241	297	130	134	183	180
Stai.....	356	88	107	479	217	347	722	280	182	237	323	327	99	102
Stange.....	479	53	16	356	340	470	599	403	82	138	200	204	24	21
Stanghelle.....	1025	600	563	191	886	1017	52	949	629	685	347	343	571	567
Stenkjær.....	94	538	556	929	233	102	1171	170	631	687	772	777	548	552



	Ise	Jaren	Jensaas (hp.)	Jensvold	Jesnes	Jesseim	Jevnaker	Jønna	Kambo (hp.)	Kirkenær	Kjelsaas	Kløften	Knapstad (sp.)	Kolbu
Reinsvold . . . . .	203	35	545	519	240	151	68	279	160	239	96	143	148	9
Reitan . . . . .	529	504	6	20	313	388	509	287	486	335	443	396	474	548
Reitstøen . . . . .	569	544	34	60	353	427	549	327	526	375	482	436	514	588
Rena . . . . .	287	262	248	222	71	146	267	45	244	93	201	154	232	306
Ring . . . . .	256	232	345	320	27	115	236	79	214	127	170	123	202	276
Ringebu . . . . .	339	314	428	403	109	198	319	162	296	210	253	206	284	359
Rinnan . . . . .	750	725	215	241	534	609	730	508	707	556	663	617	695	769
Roa . . . . .	154	14	496	470	191	102	19	230	112	190	47	94	99	58
Rognes . . . . .	596	571	61	87	380	454	576	354	553	402	509	463	541	615
Ronglan . . . . .	728	703	193	219	512	587	708	486	685	534	641	595	673	747
Roverud . . . . .	205	181	365	339	124	111	185	72	163	24	119	103	150	224
Rygge . . . . .	48	141	507	482	202	114	146	241	15	202	80	106	62	185
Røikenvik . . . . .	175	7	517	491	212	123	40	251	132	211	68	115	120	50
Røros . . . . .	496	471	39	13	280	354	476	254	453	302	409	363	441	515
Saaner . . . . .	70	120	486	460	181	93	124	220	6	181	58	84	41	164
Salberg . . . . .	764	739	229	254	548	622	743	522	721	570	677	631	709	783
Sander . . . . .	183	159	386	361	146	90	163	94	141	46	97	81	129	203
Sandermosen (sp.)	113	56	454	428	149	60	61	188	70	148	6	52	58	100
Sandesund . . . . .	11	179	545	519	240	151	183	279	53	239	117	143	66	222
Sarpsborg . . . . .	8	181	547	522	243	154	186	281	56	242	120	146	63	225
Sel . . . . .	406	381	494	469	176	264	385	228	363	276	319	273	351	425
Selsbak . . . . .	652	627	117	143	436	511	632	410	609	458	566	519	597	671
Singsaas . . . . .	577	552	42	68	361	435	557	335	534	383	490	444	522	596
Sjoa . . . . .	383	358	472	446	153	242	363	206	340	254	297	250	328	402
Skandsen (hp.) . .	657	632	122	148	441	516	637	415	614	463	571	524	602	677
Skarnes . . . . .	176	151	394	369	154	82	155	102	133	54	89	73	121	195
Skatval . . . . .	700	675	165	191	484	559	680	458	657	506	614	567	645	719
Ski . . . . .	72	96	462	437	157	69	101	196	30	157	35	61	17	140
Skjeberg . . . . .	18	191	557	532	252	164	196	291	65	252	129	155	73	235
Skodbo (sp.) . . . .	63	106	472	446	167	79	111	206	39	167	44	70	8	150
Skogn . . . . .	734	709	200	225	518	593	714	492	691	541	648	601	679	753
Skotterud . . . . .	223	199	401	375	160	129	203	108	181	60	137	121	168	242
Skreia . . . . .	225	57	567	541	262	173	90	301	182	261	118	165	170	13
Slitu . . . . .	37	131	497	472	192	104	136	231	65	192	70	96	18	175
Sokna . . . . .	209	68	550	524	245	157	35	284	166	245	102	148	154	112
Sona (sp.) . . . . .	709	685	175	200	493	568	689	468	666	516	623	576	654	728
Sparbu . . . . .	771	746	236	262	555	630	751	529	728	577	685	638	716	790
Spydeberg . . . . .	52	117	483	457	178	89	121	217	50	177	55	81	3	160
Stai . . . . .	334	309	201	175	118	193	314	92	291	140	248	201	279	353
Stange . . . . .	211	186	324	298	19	70	191	58	168	105	125	78	156	230
Stanghelle . . . . .	529	389	870	845	565	477	356	604	486	565	422	469	474	432
Stenkjær . . . . .	784	759	249	275	568	642	764	542	741	590	697	651	729	803

	Kongsvinger	Koppang	Kopperaaen (hp.)	Kornsjø	Kotsøien	Kraakstad	Kraby	Kristiania Ø.	Krohnstad	Kullebunden (sp.)	Kvaal	Kvam	Lademoen (sp.)	Langletet
Reinsvold . . . . .	206	353	756	276	598	137	16	107	481	120	641	383	669	570
Reitan . . . . .	368	185	218	601	59	462	555	432	922	445	102	456	130	31
Reitstøen . . . . .	408	225	178	641	19	502	595	472	962	485	62	496	90	9
Rena . . . . .	126	56	459	360	301	220	313	190	680	203	344	214	372	273
Ring . . . . .	160	154	557	329	399	190	283	160	649	173	442	117	470	370
Ringebu . . . . .	243	237	640	412	481	273	365	243	732	255	525	34	553	453
Rinnan . . . . .	589	406	117	822	162	683	776	653	1143	666	119	677	91	190
Roa . . . . .	157	305	708	227	549	88	65	58	432	71	592	334	620	521
Rognes . . . . .	435	252	151	668	8	529	622	499	989	512	35	523	63	36
Ronglan . . . . .	567	384	95	800	140	661	754	631	1121	644	97	655	69	168
Roverud . . . . .	9	173	576	278	418	139	232	109	598	122	461	268	489	390
Rygge . . . . .	169	316	719	100	561	51	192	69	559	56	604	346	632	532
Røikenvik . . . . .	178	325	728	248	570	109	58	79	453	91	613	355	641	542
Røros . . . . .	335	152	251	568	92	429	522	399	889	412	135	423	163	64
Saaner . . . . .	148	295	698	122	539	29	171	48	538	35	582	324	610	511
Salberg . . . . .	603	420	131	836	176	697	790	667	1157	680	132	691	105	204
Sander . . . . .	13	195	598	256	440	117	209	87	576	100	483	290	511	412
Sandermosen (sp.)	116	263	666	185	507	46	107	16	474	29	550	292	578	479
Sandesund . . . . .	206	353	756	62	598	77	229	107	596	94	641	383	669	570
Sarpsborg . . . . .	209	356	759	60	601	75	232	109	599	97	644	386	672	573
Sel . . . . .	309	303	706	478	548	339	432	309	799	322	591	32	619	520
Selsbak . . . . .	491	308	95	724	64	585	678	555	1045	568	21	579	7	92
Singsaas . . . . .	416	233	170	649	11	510	603	480	970	493	54	504	82	17
Sjoa . . . . .	287	281	684	456	525	317	409	286	776	299	568	10	596	497
Skandsen (hp.) . . . . .	496	313	90	729	69	590	683	560	1050	573	26	584	2	97
Skarnes . . . . .	21	203	606	248	448	109	202	79	569	92	491	298	519	420
Skatval . . . . .	539	357	67	773	112	633	726	603	1093	616	69	627	41	140
Ski . . . . .	124	271	674	145	516	6	147	24	514	11	559	301	587	487
Skjeberg . . . . .	219	366	769	50	611	84	242	119	609	106	654	396	682	582
Skodbo (sp.) . . . . .	134	281	684	130	525	4	157	34	524	21	568	311	596	497
Skogn . . . . .	573	391	101	807	146	668	760	638	1127	650	103	662	75	174
Skotterud . . . . .	27	209	612	296	454	157	250	127	616	140	497	304	525	426
Skreia . . . . .	228	375	779	298	620	159	6	129	503	141	663	405	691	592
Slitu . . . . .	159	306	709	105	551	29	182	59	549	46	594	336	622	522
Sokna . . . . .	212	359	762	281	603	142	119	112	378	125	646	389	674	575
Sona (sp.) . . . . .	549	366	37	782	121	643	735	613	1102	625	78	637	50	150
Sparbu . . . . .	610	428	138	844	183	704	797	674	1164	687	140	798	112	211
Spydeberg . . . . .	144	291	694	120	536	15	167	45	534	32	579	321	607	508
Stai . . . . .	173	9	412	407	254	267	360	237	727	250	297	261	325	226
Stange . . . . .	138	132	535	284	377	144	237	114	604	127	420	162	448	349
Stanghelle . . . . .	532	679	1082	601	924	462	440	432	57	445	967	709	995	895
Stenkjær . . . . .	623	440	151	856	196	717	810	687	1177	700	153	711	125	224



	Langstein	Leangen	Leirsund	Lena	Ler	Levanger	Lillelvedal	Lillehammer	Lillestrøm	Liødden	Lisleby (hp.)	Ljan	Losna	Lundemo
Reinsvold . . . . .	719	672	133	14	636	752	431	291	128	170	204	114	331	631
Reitan . . . . .	180	133	406	553	97	213	108	364	411	611	530	400	404	92
Reitstøen . . . . .	140	93	445	593	58	173	148	404	451	651	570	480	444	52
Rena . . . . .	422	374	164	311	339	455	134	122	169	369	288	198	162	334
Ring . . . . .	519	472	133	281	437	553	232	24	139	339	257	167	64	431
Ringebu . . . . .	602	555	216	363	520	635	314	58	222	421	340	250	18	514
Rinnan . . . . .	41	88	626	774	123	8	329	585	632	832	751	661	625	129
Roa . . . . .	670	623	84	63	587	703	382	242	79	121	155	65	282	582
Rognes . . . . .	113	66	472	620	31	146	175	431	478	678	597	507	471	25
Ronglan . . . . .	19	66	605	752	101	14	307	563	610	810	729	639	603	107
Roverud . . . . .	539	491	93	229	456	572	251	175	88	287	206	116	215	451
Rygge . . . . .	681	634	96	190	599	715	394	253	90	248	28	62	293	593
Røikenvik . . . . .	691	643	105	55	608	724	403	263	100	142	176	86	303	603
Rørø . . . . .	213	166	372	520	131	246	75	331	378	578	497	407	371	125
Saaner . . . . .	660	613	75	169	578	693	372	232	69	227	50	40	272	572
Salberg . . . . .	55	102	640	788	137	22	343	599	646	846	765	675	639	143
Sander . . . . .	561	513	72	207	478	594	273	197	66	266	184	94	237	472
Sandermosen (sp.) . . . . .	628	581	42	105	546	661	340	200	37	163	113	24	240	540
Sandesund . . . . .	719	672	133	227	636	752	431	291	128	285	9	99	331	631
Sarpsborg . . . . .	722	674	136	230	639	755	434	294	130	288	12	102	334	633
Sel . . . . .	668	621	282	430	586	702	381	125	288	488	407	317	85	580
Selsbak . . . . .	57	10	529	676	25	90	231	487	534	734	653	563	527	31
Singsaas . . . . .	132	85	453	601	50	165	156	412	459	659	578	488	452	44
Sjøa . . . . .	646	599	260	407	564	679	358	102	266	465	384	294	62	558
Skandsen (hp.) . . . . .	52	5	534	681	31	85	236	492	539	739	658	568	532	36
Skarnes . . . . .	568	521	64	200	486	602	281	205	58	258	177	87	245	480
Skatval . . . . .	9	39	577	724	74	42	279	535	582	782	701	611	575	79
Ski . . . . .	636	589	51	145	554	670	349	208	45	203	73	17	248	548
Skjeberg . . . . .	731	684	146	240	649	765	443	303	140	298	22	111	343	643
Skodbo (sp.) . . . . .	646	599	61	155	564	679	358	218	55	213	83	26	258	558
Skogn . . . . .	25	73	611	758	108	8	313	569	617	816	735	645	609	114
Skotterud . . . . .	575	527	111	247	492	608	287	211	106	305	224	134	251	487
Skreia . . . . .	741	693	155	8	658	774	453	313	150	192	226	136	353	653
Slitu . . . . .	671	624	86	180	589	705	384	243	80	238	57	52	283	583
Sokna . . . . .	724	677	139	117	642	757	436	296	133	67	210	120	336	636
Sona (sp.) . . . . .	39	48	586	733	83	72	288	544	592	791	710	620	584	89
Sparbu . . . . .	62	110	648	795	145	29	350	606	653	853	772	682	646	150
Spydeberg . . . . .	657	609	71	165	574	690	369	229	66	223	72	37	269	569
Stai . . . . .	375	327	211	358	292	408	87	169	216	416	335	245	209	287
Stange . . . . .	498	450	88	235	415	531	210	70	93	293	212	122	110	410
Stanghelle . . . . .	1044	997	460	437	962	1078	756	616	453	253	530	440	656	956
Stenkjær . . . . .	75	122	660	808	157	42	363	619	666	866	785	695	659	163

	Lunner	Løiten	Lørenskog	Magnor	Malvik	Matrand	Melhus	Meraker	Midtsand (hp.)	Midtskogen (sp.)	Minde	Minne	Mjølfjell	Moelven
Reinsvold . . . . .	46	250	121	239	683	228	648	749	687	260	479	182	345	263
Reitan . . . . .	493	289	418	401	144	390	109	210	148	279	921	357	787	336
Reitstøen . . . . .	533	328	458	440	104	430	69	171	108	319	960	397	826	375
Rena . . . . .	252	47	176	159	386	148	351	452	390	37	679	115	545	94
Ring . . . . .	221	51	146	193	484	182	449	550	487	60	648	84	514	4
Ringebu . . . . .	304	134	228	276	566	265	531	633	570	143	731	167	597	87
Rinnan . . . . .	714	509	639	621	77	611	112	110	73	500	1141	578	1007	557
Roa . . . . .	3	202	72	190	634	179	599	700	638	211	431	133	297	214
Rognes . . . . .	560	355	485	467	77	457	42	144	81	346	987	424	853	403
Ronglan . . . . .	692	487	617	599	55	589	90	88	51	478	1119	556	985	535
Roverud . . . . .	170	100	95	42	503	31	468	569	507	91	597	142	463	147
Rygge . . . . .	130	213	83	202	646	191	611	712	649	222	558	145	424	225
Røikenvik . . . . .	17	222	93	211	655	200	620	721	659	232	451	154	317	235
Røros . . . . .	460	255	385	367	177	356	142	244	181	246	887	324	753	302
Saaner . . . . .	109	192	62	180	624	170	589	691	628	201	536	123	402	204
Salberg . . . . .	728	523	653	635	91	624	126	123	87	514	1155	592	1021	570
Sander . . . . .	148	122	73	46	525	35	490	591	529	113	575	120	441	169
Sandermosen (sp.)	45	160	30	148	592	137	557	658	596	169	472	91	338	172
Sandesund . . . . .	168	250	121	239	683	228	648	749	687	260	595	182	461	263
Sarpsborg . . . . .	171	253	124	242	686	231	651	752	690	263	598	185	464	265
Sel . . . . .	370	200	295	342	633	331	598	699	636	210	797	234	663	153
Selsbak . . . . .	616	411	541	524	21	513	14	87	25	402	1043	480	909	459
Singsaas . . . . .	541	336	466	448	96	437	61	163	100	327	968	405	834	383
Sjøa . . . . .	348	178	272	319	610	308	575	677	614	187	775	211	641	131
Skandsen (hp.) . .	621	417	546	529	16	518	19	82	20	407	1049	485	915	464
Skarnes . . . . .	140	130	65	54	533	43	498	599	536	120	567	112	433	177
Skatval . . . . .	665	460	589	572	27	561	62	60	23	450	1092	528	958	507
Ski . . . . .	85	168	38	157	601	146	566	667	604	177	513	100	379	180
Skjeberg . . . . .	180	263	133	252	695	241	660	762	799	272	607	194	473	275
Skodbo (sp.) . . . .	95	178	48	167	610	156	575	677	614	187	522	109	388	190
Skogn . . . . .	699	494	623	606	61	595	96	94	57	484	1126	562	992	541
Skotterud . . . . .	188	136	113	6	539	5	504	605	543	127	615	160	481	183
Skreia . . . . .	67	272	143	261	705	250	670	771	709	282	501	204	367	285
Slitu . . . . .	120	203	73	192	636	181	601	702	639	212	548	135	414	215
Sokna . . . . .	58	256	126	245	688	234	653	755	692	265	376	187	242	268
Sona (sp.) . . . . .	674	469	598	581	36	570	71	30	33	460	1101	537	967	516
Sparbu . . . . .	736	531	660	643	98	632	133	131	94	521	1163	599	1029	578
Spydeberg . . . . .	106	188	59	177	621	166	586	687	625	198	533	120	399	201
Stai . . . . .	299	94	223	206	339	195	304	405	343	84	726	162	592	141
Stange . . . . .	176	29	100	171	462	160	427	528	466	39	603	39	469	42
Stanghelle . . . . .	378	576	446	565	1008	554	973	1075	1012	585	56	508	78	588
Stenkjær . . . . .	748	543	673	655	111	644	146	144	107	534	1175	612	1041	590



	Morskogen	Moss	Myrdal	Myre	Mysen	Navnaen	Nesbyen	Nestun	Nittedal	Nor	Nordstrand (hp.)	Nygaard	Nypan	Nypladsen
Reinsvold . . . . .	191	167	327	339	170	244	177	474	82	227	113	13	653	513
Reitan . . . . .	348	492	768	412	496	330	618	915	457	348	439	552	114	26
Reitstøen . . . . .	388	532	808	452	536	370	657	955	496	387	478	591	74	66
Rena . . . . .	106	251	526	170	254	88	376	673	215	106	197	310	356	216
Ring . . . . .	76	220	496	72	224	122	345	642	184	140	166	279	454	314
Ringebu . . . . .	159	303	578	10	306	205	428	725	267	222	249	362	536	396
Rinnan . . . . .	569	713	989	633	717	551	839	1136	677	568	659	773	107	247
Roa . . . . .	142	118	278	290	121	195	128	425	33	178	64	62	604	464
Rognes . . . . .	415	559	835	479	563	397	685	982	523	414	505	618	47	93
Ronglan . . . . .	547	691	967	611	695	529	817	1114	655	546	637	751	85	225
Roverud . . . . .	151	169	445	223	173	29	294	591	133	11	115	228	473	333
Rygge . . . . .	153	9	405	301	81	207	255	552	94	189	63	189	616	476
Røikenvik . . . . .	163	139	299	311	142	215	149	446	54	199	85	54	624	485
Røros . . . . .	315	459	735	379	463	297	584	882	423	314	405	518	147	7
Saaner . . . . .	132	12	384	280	63	185	233	530	72	168	42	167	594	454
Salberg . . . . .	583	727	1003	647	731	565	852	1150	691	582	673	786	121	261
Sander . . . . .	129	147	423	245	151	51	272	569	110	33	93	206	495	355
Sandermosen (sp.)	100	76	320	248	80	153	170	467	8	136	22	103	562	422
Sandesund . . . . .	191	46	442	339	44	244	292	589	131	227	100	226	653	513
Sarpsborg . . . . .	194	49	445	342	41	247	295	592	134	229	103	229	656	516
Sel . . . . .	225	369	645	77	373	271	494	791	333	289	315	428	603	463
Selsbak . . . . .	471	615	891	535	619	453	741	1038	579	471	562	675	9	149
Singsaas . . . . .	396	540	816	460	544	378	665	963	504	395	486	599	66	74
Sjoa . . . . .	202	347	622	54	350	249	472	769	311	266	293	406	580	440
Skandsen (hp.) . . . . .	476	620	896	540	624	458	746	1043	585	476	567	680	14	154
Skarnes . . . . .	121	139	415	253	143	58	264	561	103	41	85	198	503	363
Skatval . . . . .	519	664	939	583	667	501	789	1086	628	519	610	723	57	197
Ski . . . . .	108	36	360	256	39	162	210	507	49	144	18	144	571	431
Skjeberg . . . . .	203	59	455	351	51	256	305	602	143	239	113	238	665	526
Skodbo (sp.) . . . . .	118	46	370	266	30	171	219	517	58	154	28	153	580	440
Skogn . . . . .	553	698	973	617	701	535	823	1120	662	553	644	758	91	231
Skotterud . . . . .	169	187	463	259	190	65	312	609	151	47	133	246	509	369
Skreia . . . . .	213	189	349	361	192	266	199	496	104	249	135	35	675	535
Slitu . . . . .	143	71	395	291	4	197	245	542	84	179	53	179	606	466
Sokna . . . . .	196	172	224	344	176	249	73	371	88	232	118	116	658	518
Sona (sp.) . . . . .	529	673	948	592	676	511	798	1095	637	528	619	732	66	206
Sparbu . . . . .	590	735	1010	654	738	572	860	1157	699	590	681	794	128	268
Spydeberg . . . . .	129	56	380	277	19	182	230	527	69	165	38	164	591	451
Stai . . . . .	153	298	573	217	301	135	423	720	262	153	244	357	309	169
Stange . . . . .	30	175	450	118	178	101	300	597	139	118	121	234	432	292
Stanghelle . . . . .	516	492	96	664	496	570	247	50	408	552	439	436	979	839
Stenkjær . . . . .	603	747	1023	667	751	585	872	1170	711	602	693	806	141	281

## 124 Avstande i Kristiania, Hamar, Trondhjem og Bergen distrikt samt paa Hovedbanen.

	Onsø	Opluss	Oppegaard	Opset	Os	Otta	Ottestad	Præstebakke	Raade	Rakkestad	Ranheim	Rasten	Raufoss	Reime
Reinsvold . . . . .	193	321	125	333	491	404	226	265	184	185	676	331	5	354
Reitan . . . . .	519	218	451	774	48	477	313	591	509	511	137	208	544	795
Reitstøen . . . . .	559	258	490	814	87	517	353	631	549	551	97	248	584	835
Rena . . . . .	277	23	209	533	194	235	71	349	267	269	379	34	302	553
Ring . . . . .	246	121	178	502	292	137	41	318	237	238	478	131	272	523
Ringebu . . . . .	329	204	261	585	375	55	123	401	320	321	559	214	354	605
Rinnan . . . . .	740	439	671	995	269	698	534	812	730	742	84	429	765	1016
Roa . . . . .	144	272	76	284	442	355	177	216	135	136	627	282	54	305
Rognes . . . . .	586	285	517	841	114	544	380	658	576	578	70	275	611	862
Ronglan . . . . .	718	417	649	973	247	676	512	790	708	710	62	407	743	994
Roverud . . . . .	195	140	127	451	311	288	124	267	186	187	495	150	220	471
Rygge . . . . .	19	283	51	411	454	367	189	89	8	66	638	293	181	432
Røikenvik . . . . .	165	292	97	305	463	376	198	237	156	157	647	303	46	326
Røros . . . . .	486	185	417	741	14	444	280	558	476	478	170	175	511	762
Saaner . . . . .	39	262	30	390	433	345	167	111	29	78	617	272	160	411
Salberg . . . . .	753	453	685	1009	283	712	548	826	744	746	98	443	779	1030
Sander . . . . .	173	162	105	429	333	310	146	245	164	165	517	172	199	450
Sandermosen (sp.)	102	230	34	326	400	313	135	175	93	94	585	240	96	347
Sandesund . . . . .	20	320	88	449	491	404	226	52	30	29	676	331	218	469
Sarpsborg . . . . .	23	323	91	452	494	407	229	49	32	26	678	333	221	472
Sel . . . . .	395	270	327	651	441	12	190	468	386	388	625	280	421	672
Selsbak . . . . .	642	341	573	897	171	600	436	714	632	634	14	331	667	918
Singsaas . . . . .	567	266	498	822	95	525	361	639	557	559	89	256	592	843
Sjoe . . . . .	373	248	305	629	419	11	167	445	363	365	603	258	398	649
Skandsen (hp.) . . .	647	346	579	902	176	605	441	719	637	639	9	336	673	923
Skarnes . . . . .	165	170	97	421	341	318	154	238	156	158	525	180	191	442
Skatval . . . . .	690	390	622	946	219	648	484	762	680	682	35	380	715	966
Ski . . . . .	62	238	6	366	409	322	144	134	53	54	593	248	136	387
Skjeberg . . . . .	33	333	101	461	504	416	238	40	42	36	688	343	231	482
Skodbo (sp.) . . . .	72	248	16	376	419	331	153	120	62	45	603	258	146	397
Skogn . . . . .	754	424	656	980	253	682	518	796	715	716	69	414	749	1000
Skotterud . . . . .	213	176	145	469	347	324	160	285	204	205	531	186	238	489
Skreia . . . . .	215	342	147	355	513	426	248	287	206	207	698	353	27	376
Slitu . . . . .	68	273	41	401	444	357	179	95	78	19	628	283	171	422
Sokna . . . . .	199	326	130	230	497	409	231	271	189	191	681	336	108	251
Sona (sp.) . . . . .	699	399	631	955	228	657	493	771	690	691	44	389	724	975
Sparbu . . . . .	761	461	693	1017	290	719	555	833	751	753	106	451	786	1037
Spydeberg . . . . .	83	258	26	387	429	342	164	109	73	34	613	268	156	407
Stai . . . . .	324	24	256	580	147	282	118	396	314	316	331	14	349	600
Stange . . . . .	201	99	133	457	270	183	5	273	191	193	454	109	226	477
Stanghelle . . . . .	519	646	450	90	817	729	551	591	509	511	1001	656	428	69
Stenkjær . . . . .	774	473	705	1029	302	732	568	847	764	766	118	463	799	1050



	Reinsvold	Reitan	Reitstøen	Rena	Ring	Ringebu	Rinnan	Roa	Rognes	Ronglan	Roverud	Rygge	Røikenvik	Røros
Reinsvold . . . . .	-	539	579	297	266	349	760	49	606	738	215	176	41	506
Reitan . . . . .	539	-	40	242	340	422	221	490	67	199	359	502	511	33
Reitstøen . . . . .	579	40	-	282	379	462	181	530	27	159	399	541	551	73
Rena . . . . .	297	242	282	-	98	180	463	248	309	441	117	260	269	209
Ring . . . . .	266	340	379	98	-	83	560	218	406	538	151	229	238	306
Ringebu . . . . .	349	422	462	180	83	-	643	300	489	621	234	312	321	389
Rinnan . . . . .	760	221	181	463	560	643	-	711	154	22	580	722	732	254
Roa . . . . .	49	490	530	248	218	300	711	-	557	689	166	127	21	457
Rognes . . . . .	606	67	27	309	406	489	154	557	-	132	426	568	578	100
Ronglan . . . . .	738	199	159	441	538	621	22	689	132	-	558	700	710	232
Roverud . . . . .	215	359	399	117	151	234	580	166	426	558	-	178	187	326
Rygge . . . . .	176	502	541	260	229	312	722	127	568	700	178	-	148	468
Røikenvik . . . . .	41	511	551	269	238	321	732	21	578	710	187	148	-	478
Røros . . . . .	506	33	73	209	306	389	254	457	100	232	326	468	478	-
Saaner . . . . .	155	480	520	238	208	290	701	106	547	679	157	21	127	447
Salberg . . . . .	774	235	195	477	574	657	14	725	168	36	593	736	746	268
Sander . . . . .	193	381	420	139	173	256	602	145	448	580	22	156	165	347
Sandermosen (sp.)	91	448	488	206	176	258	669	42	515	647	125	85	63	415
Sandesund . . . . .	213	539	579	297	266	349	760	164	606	738	215	37	185	506
Sarpsborg . . . . .	216	542	581	300	269	352	763	167	609	741	218	40	188	508
Sel . . . . .	416	489	528	247	149	66	710	367	556	688	300	378	388	455
Selsbak . . . . .	662	123	83	365	465	545	98	613	56	76	482	625	634	156
Singsaas . . . . .	587	48	8	290	387	470	173	538	19	151	407	549	559	81
Sjoa . . . . .	393	466	506	224	127	44	687	344	533	665	278	356	365	433
Skandsen (hp.) . .	667	128	88	370	468	550	93	618	61	71	487	630	639	161
Skarnes . . . . .	186	389	428	147	181	264	610	137	455	588	30	148	158	355
Skatval . . . . .	710	171	131	413	511	593	50	661	104	28	530	673	682	204
Ski . . . . .	131	457	496	215	184	267	677	82	523	655	133	45	103	423
Skjeberg . . . . .	226	551	591	309	279	362	772	177	618	750	228	50	198	518
Skodbo (sp.) . . .	141	466	506	224	194	277	687	92	533	565	143	55	113	433
Skogn . . . . .	744	205	166	447	545	628	16	695	138	6	564	707	716	239
Skotterud . . . . .	233	395	435	153	187	270	616	184	462	594	36	196	205	362
Skreia . . . . .	22	561	601	319	288	371	782	71	628	760	237	198	63	528
Slitu . . . . .	166	492	531	250	219	302	712	117	558	690	168	80	138	458
Sokna . . . . .	103	544	584	302	272	355	765	54	611	743	221	181	75	511
Sona (sp.) . . . . .	719	180	141	422	520	603	80	670	114	58	540	682	691	214
Sparbu . . . . .	781	242	202	484	582	664	21	732	175	43	601	744	753	275
Spydeberg . . . . .	151	477	517	235	204	287	698	102	544	676	153	65	123	444
Stai . . . . .	344	195	235	47	145	227	416	295	262	394	164	307	316	162
Stange . . . . .	221	318	358	76	45	128	539	172	385	517	129	184	193	285
Stanghelle . . . . .	423	865	904	623	592	675	1085	374	931	1063	541	502	395	831
Stenkjær . . . . .	794	255	215	497	594	677	34	745	188	56	614	756	766	288

	Saaner	Salberg	Sander	Sandermosen (sp.)	Sandesund	Sarpsborg	Sel	Selsbak	Singsaas	Sjoa	Skandsen (hp.)	Skarnes	Skatval	Ski
Reinsvold . . . . .	155	774	193	91	213	216	416	662	587	393	667	186	710	131
Reitan . . . . .	480	235	381	448	539	542	489	123	48	466	128	389	171	457
Reitstøen . . . . .	520	195	420	488	579	581	528	83	8	506	88	428	131	496
Rena . . . . .	238	477	139	206	297	300	247	365	290	224	370	147	413	215
Ring . . . . .	208	574	173	176	266	269	149	465	387	127	468	181	511	184
Ringebu . . . . .	290	657	256	258	349	352	66	545	470	44	550	264	593	267
Rinnan . . . . .	701	14	602	669	760	763	710	98	173	687	93	610	50	677
Roa . . . . .	106	725	145	42	164	167	367	613	538	344	618	137	661	82
Rognes . . . . .	547	168	448	515	606	609	556	56	19	533	61	455	104	523
Ronglan . . . . .	679	36	580	647	738	741	688	76	151	665	71	588	28	655
Roverud . . . . .	157	593	22	125	215	218	300	482	407	278	487	30	530	133
Rygge . . . . .	21	736	156	85	37	40	378	625	549	356	630	148	673	45
Røikenvik . . . . .	127	746	165	63	185	188	388	634	559	365	639	158	682	103
Røros . . . . .	447	268	347	415	506	508	455	156	81	433	161	355	204	423
Saaner . . . . .	-	715	135	64	59	62	357	603	528	334	608	127	651	24
Salberg . . . . .	715	-	615	683	774	776	723	112	187	701	107	623	64	691
Sander . . . . .	135	615	-	103	193	196	322	504	429	300	509	8	552	111
Sandermosen (sp.)	64	683	103	-	122	125	325	571	496	302	576	95	619	40
Sandesund . . . . .	59	774	193	122	-	3	416	662	587	393	667	186	710	82
Sarpsborg . . . . .	62	776	196	125	3	-	418	665	590	396	670	188	713	85
Sel . . . . .	357	723	322	325	416	418	-	612	536	22	617	330	660	333
Selsbak . . . . .	603	112	504	571	662	665	612	-	75	589	5	512	48	580
Singsaas . . . . .	528	187	429	496	587	590	536	75	-	514	80	436	123	504
Sjoa . . . . .	334	701	300	302	393	396	22	589	514	-	594	307	637	311
Skandsen (hp.) . .	608	107	509	576	667	670	617	5	80	594	-	517	43	585
Skarnes . . . . .	127	623	8	95	186	188	330	512	436	307	517	-	560	103
Skatval . . . . .	651	64	552	619	710	713	660	48	123	637	43	560	-	628
Ski . . . . .	24	691	111	40	82	85	333	580	504	311	585	103	628	-
Skjeberg . . . . .	71	786	206	135	12	10	428	674	599	406	679	198	723	95
Skodbo (sp.) . . . .	33	701	121	50	74	71	343	589	514	320	594	113	637	10
Skogn . . . . .	685	29	586	653	744	747	694	82	157	671	77	594	34	662
Skotterud . . . . .	175	629	40	143	233	236	336	518	443	314	523	48	566	151
Skreia . . . . .	177	796	215	113	235	238	438	684	609	415	689	208	732	153
Slitu . . . . .	59	726	146	75	48	45	368	615	539	346	620	138	663	35
Sokna . . . . .	160	779	199	96	219	221	421	667	592	398	672	191	715	136
Sona (sp.) . . . . .	661	94	561	628	719	722	669	57	133	647	52	569	30	637
Sparbu . . . . .	722	7	623	690	781	784	731	119	194	708	114	631	71	699
Spydeberg . . . . .	44	712	131	60	63	60	354	600	525	331	605	124	648	20
Stai . . . . .	285	430	186	253	344	347	294	318	243	271	323	194	366	262
Stange . . . . .	162	553	151	130	221	224	195	441	366	172	446	151	489	139
Stanghelle . . . . .	480	1099	519	416	539	542	741	987	912	719	993	511	1036	457
Stenkjær . . . . .	735	20	635	703	794	796	743	132	207	721	127	643	84	711



	Skjeberg	Skodbo (sp.)	Skogn	Skotterud	Skreia	Slitu	Sokna	Sona (sp.)	Sparbu	Spydeberg	Stai	Stange	Stanghelle	Stenkjær
Reinsvold .....	226	141	744	233	22	166	103	719	781	151	344	221	423	794
Reitan .....	551	466	205	395	561	492	544	180	242	477	195	318	865	255
Reitstøen .....	591	506	166	435	601	531	584	141	202	517	235	358	904	215
Rena .....	309	224	447	153	319	250	302	422	484	235	47	76	623	497
Ring .....	279	194	545	187	288	219	272	520	582	204	145	45	592	594
Ringebu .....	362	277	628	270	371	302	355	603	664	287	227	128	675	677
Rinnan .....	772	687	16	616	782	712	765	80	21	698	416	539	1085	34
Roa .....	177	92	695	184	71	117	54	670	732	102	295	172	374	745
Rognes .....	618	533	138	462	628	558	611	114	175	544	262	385	931	188
Ronglan .....	750	665	6	594	760	690	743	58	43	676	394	517	1063	56
Roverud .....	228	143	564	36	237	168	221	540	601	153	164	129	541	614
Rygge .....	50	55	707	196	198	80	181	682	744	65	307	184	502	756
Røikenvik .....	198	113	716	205	63	138	75	691	753	123	316	193	395	766
Røros .....	518	433	239	362	528	458	511	214	275	444	162	285	831	288
Saaner .....	71	33	685	175	177	59	160	661	722	44	285	162	480	735
Salberg .....	786	701	29	629	796	726	779	94	7	712	430	553	1099	20
Sander .....	206	121	586	40	215	146	199	561	623	131	186	151	519	635
Sandermosen (sp.)	135	50	653	143	113	75	96	628	690	60	253	130	416	703
Sandesund .....	12	74	744	233	235	48	219	719	781	63	344	221	539	794
Sarpsborg .....	10	71	747	236	238	45	221	722	784	60	347	224	542	796
Sel .....	428	343	694	336	438	368	421	669	731	354	294	195	741	743
Selsbak .....	674	589	82	518	684	615	667	57	119	600	318	441	987	132
Singsaas .....	599	514	157	443	609	539	592	133	194	525	243	366	912	207
Sjoa .....	406	320	671	314	415	346	398	647	708	331	271	172	719	721
Skandsen (hp.) ..	679	594	77	523	689	620	672	52	114	605	323	446	993	127
Skarnes .....	198	113	594	48	208	138	191	569	631	124	194	151	511	643
Skatval .....	723	637	34	566	732	663	715	30	71	648	366	489	1036	84
Ski .....	95	10	662	151	153	35	136	637	699	20	262	139	457	711
Skjeberg .....	-	80	757	246	248	55	231	732	794	70	357	234	551	806
Skodbo (sp.) .....	80	-	672	161	163	25	146	647	708	11	271	148	466	721
Skogn .....	757	672	-	600	766	697	750	64	37	682	400	523	1070	49
Skotterud .....	246	161	600	-	255	186	239	576	637	171	200	165	559	650
Skreia .....	248	163	766	255	-	188	125	741	803	173	366	243	445	816
Slitu .....	55	25	697	186	188	-	171	672	734	15	297	174	492	746
Sokna .....	231	146	750	239	125	171	-	725	786	157	349	226	320	799
Sona (sp.) .....	732	647	64	576	741	672	725	-	101	657	375	498	1045	114
Sparbu .....	794	708	37	637	803	734	786	101	-	719	437	560	1107	13
Spydeberg .....	70	11	682	171	173	15	157	657	719	-	282	159	477	732
Stai .....	357	271	400	200	366	297	349	375	437	282	-	123	670	450
Stange .....	234	148	523	165	243	174	226	498	560	159	123	-	547	573
Stanghelle .....	551	466	1070	559	445	492	320	1045	1107	477	670	547	-	1119
Stenkjær .....	806	721	49	650	816	746	799	114	13	732	450	573	1119	-

	Stensrud (sp.)	Stenviken	Stjørdalen	Storlien grænse	Strandløkken (sp.)	Strømmen	Støren	Sunnan	Sæterstøen	Søberg	Sørumsand	Tande	Tangen	Telneset
Reinsvold .....	214	310	703	770	197	125	617	805	174	645	144	259	208	464
Reitan .....	325	228	164	231	342	414	78	266	401	106	428	332	331	75
Reitstøen .....	365	268	124	192	382	454	38	226	440	66	468	372	370	114
Rena .....	83	13	406	473	100	172	320	508	159	348	186	91	89	167
Ring .....	52	111	503	571	70	142	418	605	185	445	155	7	58	265
Ringebu .....	135	194	586	654	153	225	500	688	268	528	238	90	141	348
Rinnan .....	546	449	57	131	563	635	143	45	621	115	649	553	551	296
Roa .....	165	262	654	721	148	76	568	756	125	596	95	210	160	415
Rognes .....	392	295	97	165	409	481	11	199	467	39	495	399	397	142
Ronglan .....	524	427	35	109	541	613	121	67	600	93	627	531	529	274
Roverud .....	136	130	523	591	154	91	437	625	42	464	71	144	142	284
Rygge .....	177	273	665	733	159	87	580	768	136	607	107	222	171	427
Røikenvik .....	186	282	675	742	169	97	589	777	146	617	116	231	180	436
Røros .....	292	195	197	265	309	381	111	299	367	139	395	299	297	41
Saaner .....	155	252	644	712	138	66	558	746	115	586	85	201	150	405
Salberg .....	560	463	71	145	577	649	157	31	635	129	663	567	565	309
Sander .....	152	152	545	613	135	69	459	647	20	486	49	166	147	306
Sandermosen (sp.)	123	220	612	680	106	34	526	714	83	554	53	169	118	373
Sandesund .....	214	310	703	770	197	125	617	805	174	645	144	259	208	464
Sarpsborg .....	217	313	706	773	199	127	620	808	176	647	147	262	211	467
Sel .....	202	260	653	720	219	291	567	755	334	594	305	156	207	414
Selsbak .....	448	351	41	109	465	537	45	143	524	17	551	455	453	198
Singsaas .....	373	275	116	184	390	462	30	218	448	58	476	380	378	122
Sjøa .....	179	238	630	698	197	269	544	732	311	572	282	134	185	391
Skandsen (hp.)	453	356	36	103	470	542	50	138	529	22	556	460	459	203
Skarnes .....	144	160	553	620	127	61	467	655	12	494	41	174	139	314
Skatval .....	496	400	7	81	514	585	93	95	572	65	599	504	502	246
Ski .....	132	228	620	688	114	42	535	722	91	562	62	177	126	382
Skjeberg .....	226	323	715	783	209	137	629	817	186	657	157	272	221	477
Skodbo (sp.)	141	238	630	698	124	52	544	732	101	572	71	187	136	392
Skogn .....	530	434	41	115	548	620	127	61	606	100	633	538	536	280
Skotterud .....	172	166	559	627	175	109	473	661	60	500	89	180	178	320
Skreia .....	236	332	725	792	219	147	639	827	196	667	166	281	230	486
Slitu .....	167	263	655	723	149	77	570	757	126	597	97	212	161	417
Sokna .....	219	316	708	776	202	130	622	810	179	650	149	265	214	470
Sona (sp.)	505	409	23	51	523	595	102	125	581	75	608	513	511	255
Sparbu .....	567	471	78	152	585	657	164	24	643	137	670	575	573	317
Spydeberg .....	152	248	641	708	134	63	555	743	112	583	82	197	146	402
Stai .....	130	34	359	426	148	219	273	461	206	301	233	138	136	120
Stange .....	7	89	482	549	25	96	396	584	139	424	110	38	13	243
Stanghelle .....	540	636	1028	1096	522	450	943	1130	499	970	470	585	534	790
Stenkjær .....	580	483	91	165	597	669	177	11	655	150	683	587	585	329



	Tevedalen vogterbolig	Tistedalen	Tolgen	Tomter	Torpe	Tovmodalen vogterbolig	Trengereid	Tretten	Trondhjem	Tyvold	Tøien	Tønsset	Ustaoset (sp.)	Vaaler
Reinsvold .....	769	247	475	144	209	762	444	321	668	527	102	454	256	271
Reitan .....	230	573	64	469	650	223	885	394	129	12	437	85	697	304
Reitstøen .....	190	613	104	509	690	183	924	434	89	52	476	125	737	343
Rena .....	472	331	178	228	408	465	643	152	371	230	195	157	455	62
Ring .....	569	300	275	197	378	563	612	55	469	328	164	255	424	96
Ringebu .....	652	383	358	280	460	645	695	28	552	410	247	337	507	179
Rinnan .....	129	794	285	690	871	122	1106	615	92	233	658	306	918	524
Roa .....	720	198	426	95	160	713	395	272	619	478	53	405	207	222
Rognes .....	163	640	131	536	717	156	952	461	62	79	504	152	764	370
Ronglan .....	107	772	263	668	849	100	1084	593	70	211	636	284	896	503
Roverud .....	589	249	295	146	327	582	561	206	488	347	113	274	373	55
Rygge .....	731	71	437	58	287	725	522	284	631	490	74	416	334	233
Røikenvik .....	741	219	447	116	181	734	416	293	640	499	74	426	228	243
Røros .....	263	540	31	436	617	256	851	361	162	21	403	52	664	270
Saaner .....	710	93	416	36	266	703	500	262	609	468	52	395	313	212
Salberg .....	143	808	299	704	885	136	1119	629	105	247	671	320	932	538
Sander .....	611	227	317	124	305	604	539	227	510	369	91	296	351	77
Sandermosen (sp.) .....	678	157	384	53	202	671	437	230	577	436	11	363	249	180
Sandesund .....	769	34	475	70	324	762	559	321	668	527	111	454	371	271
Sarpsborg .....	771	31	478	68	327	765	562	324	671	530	114	457	374	273
Sel .....	718	450	425	346	527	712	761	95	618	477	313	404	574	245
Selsbak .....	107	696	187	592	773	100	1008	517	6	135	560	208	820	427
Singsaas .....	182	621	112	517	698	175	932	442	81	60	485	133	745	351
Sjøa .....	696	427	402	324	504	689	739	72	595	454	291	381	551	222
Skandsen (hp.) .....	102	701	192	597	778	95	1013	522	1	140	565	213	825	432
Skarnes .....	619	220	325	116	297	612	531	235	518	377	83	304	344	85
Skatval .....	79	744	235	641	821	73	1056	565	42	183	608	256	868	475
Ski .....	686	116	392	13	242	680	477	239	586	445	29	371	289	188
Skjeberg .....	781	22	487	77	337	774	572	333	681	539	124	466	384	283
Skodbo (sp.) .....	696	102	402	3	252	689	486	248	595	454	38	381	299	198
Skogn .....	113	778	269	675	855	107	1090	599	76	217	642	290	902	509
Skotterud .....	625	267	331	164	345	618	579	242	524	383	131	310	391	91
Skreia .....	791	269	497	166	231	784	466	343	690	549	124	476	278	293
Slitu .....	721	77	427	22	277	715	512	274	621	480	64	407	324	223
Sokna .....	774	253	480	149	106	767	340	326	673	532	108	459	153	276
Sona (sp.) .....	49	753	244	650	830	43	1065	574	51	192	617	265	877	484
Sparbu .....	150	815	306	712	892	144	1127	636	113	254	679	327	939	546
Spydeberg .....	707	91	413	7	262	700	497	259	606	465	49	392	309	209
Stai .....	425	378	131	275	455	418	690	199	324	183	242	110	502	109
Stange .....	548	255	254	152	332	541	567	100	447	306	119	233	379	74
Stanghelle .....	1094	573	800	460	214	1088	20	647	994	853	428	779	168	596
Stenkjær .....	163	828	319	724	905	156	1139	649	126	267	691	340	952	558

## 130 Avstande i Kristiania, Hamar, Trondhjem og Bergen distrikt samt paa Hovedbanen.

	Vaksdal	Veldre	Veme	Vestby	Vesterhaug	Vikhammer(hp.)	Vinstra	Vist	Voss	Værdalen	Ygre	Øier	Øksna	Ørjenviken (sp.)
Reinsvold .....	432	251	92	146	271	681	373	787	376	764	370	310	278	119
Reitan .....	873	324	533	472	280	142	446	248	818	225	811	383	261	561
Reitstøen .....	913	364	572	511	319	102	486	208	857	186	851	423	301	600
Rena .....	631	82	291	230	38	384	204	490	576	467	569	141	19	319
Ring .....	600	16	260	199	72	481	107	588	545	565	539	43	79	288
Ringebu .....	683	98	343	282	155	564	24	670	628	648	622	39	161	371
Rinnan .....	1094	545	754	692	500	79	667	27	1038	5	1032	604	482	781
Roa .....	383	202	43	97	222	632	324	738	328	715	321	261	229	71
Rognes .....	940	391	600	538	346	75	513	181	884	159	878	450	328	627
Ronglan .....	1072	523	732	670	479	57	645	49	1016	27	1010	582	460	759
Roverud .....	549	135	209	148	79	501	258	607	494	584	488	194	98	237
Rygge .....	510	213	170	30	234	643	336	750	455	727	448	272	241	198
Røikenvik .....	404	223	64	118	243	653	345	759	349	736	342	282	250	91
Røros .....	840	291	499	438	246	175	413	281	784	259	778	350	228	527
Saaner .....	489	192	148	9	212	622	315	728	433	706	427	251	219	176
Salberg .....	1108	559	767	706	514	93	681	13	1052	9	1046	618	496	795
Sander .....	527	157	187	126	101	523	280	629	472	606	466	216	120	215
Sandermosen (sp.) .....	425	160	85	55	180	590	282	696	370	674	363	219	187	112
Sandesund .....	547	251	207	67	271	681	373	787	492	764	486	310	278	235
Sarpsborg .....	550	254	210	70	274	684	376	790	495	767	489	313	281	238
Sel .....	749	165	409	348	221	631	42	737	694	714	688	106	228	437
Selsbak .....	996	447	656	595	403	19	569	125	941	103	934	506	384	684
Singsaas .....	921	372	580	519	327	94	494	200	865	178	859	431	309	608
Sjoa .....	727	142	387	326	198	608	20	714	672	692	665	83	205	415
Skandsen (hp.) .....	1001	452	661	600	408	14	574	120	946	97	939	511	389	689
Skarnes .....	520	165	179	118	109	531	288	637	464	614	458	224	128	207
Skatval .....	1044	495	704	643	451	29	617	77	989	54	982	554	432	732
Ski .....	465	168	125	15	189	598	291	705	410	682	403	227	196	153
Skjeberg .....	560	263	220	80	284	693	386	799	504	777	498	322	290	247
Skodbo (sp.) .....	475	178	134	25	198	608	301	714	419	692	413	237	205	162
Skogn .....	1078	529	738	677	485	63	652	43	1023	20	1017	588	466	766
Skotterud .....	567	171	227	166	115	537	294	643	512	620	506	230	134	255
Skreia .....	454	273	114	168	293	703	395	809	398	786	392	332	300	141
Slitu .....	500	204	160	50	224	633	326	740	445	717	438	263	231	188
Sokna .....	329	256	12	151	276	686	379	792	273	770	267	315	283	16
Sona (sp.) .....	1053	504	713	652	460	38	627	107	998	84	992	563	441	741
Sparbu .....	1115	566	775	714	522	100	689	6	1060	17	1053	625	503	803
Spydeberg .....	485	189	145	35	209	619	311	725	430	702	424	248	216	173
Stai .....	678	129	338	277	85	337	252	443	623	420	616	188	66	366
Stange .....	555	30	215	154	50	460	152	566	500	543	493	89	57	243
Stanghelle .....	8	576	332	472	597	1006	699	1112	47	1090	53	635	604	304
Stenkjær .....	1128	579	787	726	534	113	701	7	1072	29	1066	638	516	815



	Aabogen	Aadalsbrug	Aaker (sp.)	Aal	Aaneby (hp.)	Aarnes	Aas	Aasen	Aasta	Alnabru	Arne	Arneberg	Askim	Aspedammen
Stensrud (sp.)...	157	33	22	336	135	124	139	516	76	101	574	101	161	258
Stenviken .....	152	63	74	432	232	181	235	419	20	197	671	95	257	354
Stjørdalen .....	544	456	467	824	624	573	628	27	412	590	1063	487	650	746
Storlien grænse.	612	523	534	892	691	641	695	101	480	657	1131	555	717	814
Strandløkken (sp.)	160	51	39	318	118	106	122	533	94	83	557	118	143	240
Strømmen .....	94	123	111	246	46	40	50	605	166	11	485	126	71	168
Støren .....	458	370	381	739	538	487	542	113	327	504	977	401	564	661
Sunnan .....	646	558	569	926	726	675	730	75	514	692	1165	589	752	848
Sæterstøen .....	45	145	154	295	95	9	99	591	152	60	534	77	120	217
Søberg .....	486	397	409	766	566	515	570	85	354	531	1005	429	591	688
Sørumsand .....	74	136	125	266	65	21	69	618	179	31	504	107	91	188
Tande .....	165	41	30	381	180	169	184	523	84	146	619	108	206	303
Tangen .....	163	39	28	330	130	118	133	521	82	95	569	106	155	252
Telneset .....	305	217	228	586	385	335	389	265	174	351	824	249	411	508
Teveldalen vogterbolig ..	610	521	533	890	690	639	694	99	478	655	1129	553	715	812
Tistedalen .....	253	281	270	369	168	199	109	764	324	147	607	285	83	9
Tolgen .....	316	228	239	596	396	345	400	255	184	362	835	259	422	518
Tomter .....	149	178	166	265	65	95	20	660	221	44	504	181	16	108
Torpe .....	330	358	347	10	190	276	250	841	402	224	249	362	271	368
Tovmodalen vogterbolig ..	603	515	526	884	683	633	687	92	472	649	1122	547	709	805
Trengereid .....	564	593	582	224	425	511	484	1075	636	459	14	597	506	603
Tretten .....	227	102	91	443	242	231	246	585	146	208	681	170	268	364
Trondhjem .....	509	421	432	790	589	538	593	61	378	555	1028	452	615	712
Tyvold .....	368	280	291	649	448	397	452	203	237	414	887	311	474	570
Tøien .....	116	145	134	224	23	63	36	627	188	11	462	149	58	155
Tønset .....	295	207	218	575	375	324	379	276	163	341	814	238	401	497
Ustaoset (sp.)...	377	405	394	36	237	323	296	888	448	271	202	409	318	415
Vaaler .....	76	48	59	392	192	106	196	494	55	157	631	20	217	314
Vaksdal .....	552	581	570	212	413	499	472	1063	624	447	26	585	494	591
Veldre .....	157	32	21	372	172	161	176	515	75	138	611	100	198	294
Veme .....	212	241	230	128	73	159	132	723	284	107	366	245	154	251
Vestby .....	151	180	169	267	67	98	8	662	223	46	506	184	44	111
Vesterhaug ....	100	24	35	393	192	130	196	470	31	158	631	44	218	315
Vikhammer (hp.)	522	434	445	802	602	551	606	49	390	568	1041	465	628	724
Vinstra .....	279	155	144	495	294	283	298	637	198	260	733	222	320	417
Vist .....	628	540	551	908	708	657	712	57	496	674	1147	571	734	830
Voss .....	497	526	515	157	358	444	417	1008	569	392	81	530	439	535
Værdalen .....	605	517	528	886	685	635	689	35	474	651	1125	549	711	808
Ygre .....	491	520	508	151	351	437	411	1002	563	386	88	523	432	529
Øier .....	216	91	80	431	231	220	235	574	134	197	670	159	257	353
Øksna .....	119	31	42	399	199	148	203	452	13	165	638	62	225	321
Ørjenviken (sp.)	240	269	258	100	101	187	160	751	312	135	339	273	182	278

	Atna	Anna	Austvoll	Baarnaas (hp.)	Barkald	Bellingmoen (hp.)	Berg	Bergen	Bergheim	Bergseng	Bilidt	Bjoraneset (hp.)	Bjørgen	Bjørgesæter (sp.)
Stensrud (sp.)...	164	230	267	214	197	205	238	600	277	67	233	154	379	157
Stenviken .....	68	134	364	310	101	108	335	696	374	126	329	58	282	253
Stjørdalen .....	324	259	756	703	292	284	727	1088	766	518	722	335	110	645
Storlien grænse.	392	326	824	770	359	352	795	1156	834	586	789	402	177	713
Strandløkken (sp.)	182	247	250	196	215	222	221	582	260	85	215	172	396	139
Strømmen .....	254	319	178	125	287	294	149	510	188	157	144	244	468	67
Støren .....	239	173	670	617	206	198	641	1003	680	433	636	249	24	559
Sunnan .....	426	361	858	805	394	386	829	1190	868	620	824	437	212	747
Sæterstøen .....	240	306	227	174	273	280	198	559	237	200	193	230	455	116
Søberg .....	266	201	698	645	233	226	669	1030	708	460	664	276	52	587
Sørumsand .....	267	333	197	144	300	308	168	530	207	170	163	257	482	87
Tande .....	172	238	313	259	205	212	284	645	323	22	278	162	386	202
Tangen .....	170	236	262	208	203	210	233	594	272	73	227	160	384	151
Telneset .....	86	20	517	464	53	45	489	850	528	280	483	96	129	407
Teveldalen vogterbolig ..	390	325	822	769	357	350	793	1154	832	584	788	400	176	711
Tistedalen .....	412	478	301	247	445	453	10	633	311	315	266	402	627	190
Tolgen .....	96	31	528	475	64	56	499	860	538	290	494	107	118	417
Tomter .....	309	375	197	144	342	349	89	529	207	212	163	299	523	86
Torpe .....	490	555	58	111	522	530	349	274	48	393	228	479	704	169
Torødalen vogterbolig ..	384	318	815	762	351	343	786	1148	825	577	781	394	169	704
Trengereid .....	724	790	293	346	757	765	583	40	282	627	463	714	939	403
Tretten .....	234	299	374	321	266	274	345	707	384	40	340	223	448	263
Trondhjem .....	290	224	721	668	257	249	692	1054	731	484	687	300	75	611
Tyvold .....	149	83	580	527	116	108	551	913	590	343	546	159	66	469
Tøien .....	276	342	155	102	309	317	135	488	166	179	121	266	491	45
Tønset .....	75	10	507	454	43	35	478	840	517	269	473	86	139	396
Ustaoset (sp.) ...	536	602	105	158	569	577	396	228	95	439	275	526	751	216
Vaaler .....	143	209	324	270	176	184	295	656	334	111	289	133	358	213
Vaksdal .....	712	778	281	334	745	753	571	52	271	615	451	702	927	391
Veldre .....	163	229	304	251	196	204	275	637	314	31	270	153	378	193
Veme .....	372	438	59	6	405	413	231	392	70	275	111	362	587	51
Vestby .....	311	377	199	146	344	351	92	532	209	214	165	301	526	88
Vesterhaug .....	119	185	324	271	152	159	295	657	334	87	290	109	334	214
Vikhammer (hp.)	302	237	734	681	270	262	705	1066	744	496	700	313	88	623
Vinstra .....	286	351	426	373	319	326	398	759	437	92	392	276	500	316
Vist .....	408	343	840	787	376	368	811	1173	850	602	806	419	194	729
Voss .....	657	723	225	279	690	697	516	107	215	560	395	647	872	336
Værdalen .....	386	320	818	764	353	346	789	1150	828	580	783	396	171	707
Ygre .....	651	716	219	272	683	691	510	113	209	554	389	641	865	330
Øier .....	222	288	363	310	255	263	334	696	373	29	329	212	437	252
Øksna .....	101	166	331	278	133	141	302	664	341	93	297	90	315	220
Ørjenviken .....	400	466	32	22	433	440	259	364	42	303	138	390	615	79



	Blaker	Bleiken	Bodding (sp.)	Bolstad	Brandbu	Brandval	Braskerudfoss	Breiskallen	Brennhaugen	Bromma	Brumuddalen	Bryn	Brøttum	Bulken
Stensrud (sp.)...	107	189	119	522	183	129	75	223	214	281	33	104	61	501
Stenviken .....	197	285	186	618	280	123	69	319	273	378	91	200	120	597
Stjørdalen . . . .	590	677	579	1010	672	516	462	711	666	770	484	592	512	990
Storlien grænse.	658	745	646	1078	740	584	530	779	733	838	551	660	580	1057
Strandløkken (sp.)	90	171	101	504	166	147	93	205	232	264	50	86	79	483
Strømmen .....	24	99	35	432	94	98	152	133	304	192	122	14	151	411
Støren .....	504	592	493	925	586	430	376	625	580	684	398	506	426	904
Sunnan .....	692	779	681	1112	774	618	564	813	767	872	586	694	614	1092
Sæterstøen .....	25	148	14	481	143	49	103	182	347	241	165	63	194	460
Søberg .....	531	619	520	952	614	457	404	653	607	712	425	534	454	931
Sørumsand .....	4	119	16	452	113	78	132	153	317	211	136	34	164	431
Tande .....	153	234	164	567	229	137	83	268	169	326	13	149	16	546
Tangen .....	102	183	113	516	178	135	81	217	220	276	38	98	67	495
Telneset .....	351	439	340	772	434	277	223	473	427	531	245	354	273	751
Teveldalen vogterbolig ..	656	743	644	1076	738	582	528	777	731	836	549	658	578	1055
Tistedalen .....	183	222	194	555	217	256	310	256	462	314	281	145	309	534
Tolgen .....	362	449	351	782	444	288	234	483	437	542	256	364	284	762
Tomter .....	79	118	90	451	113	153	207	152	359	211	177	41	206	431
Torpe .....	260	184	271	196	178	334	388	217	540	44	358	222	386	176
Tovmodalen vogterbolig ..	649	737	638	1069	731	575	521	770	725	829	543	651	571	1049
Trengereid .....	494	418	506	38	413	568	622	452	774	279	592	456	621	59
Tretten .....	214	296	226	628	290	198	145	329	108	388	74	210	46	608
Trondhjem .....	555	643	544	976	637	481	427	677	631	735	449	558	477	955
Tyvold .....	414	502	403	834	496	340	286	535	490	594	308	416	336	814
Tøien .....	46	77	58	410	72	120	174	111	326	169	144	8	173	389
Tønsset .....	341	428	330	761	423	267	213	462	417	521	235	343	263	741
Ustaoset (sp.) .....	307	230	318	149	225	380	434	264	587	91	405	269	433	129
Vaaler .....	122	245	111	578	240	48	6	279	258	338	76	160	104	557
Vaksdal .....	482	406	494	26	401	556	610	440	762	267	580	444	609	47
Veldre .....	144	225	156	558	220	128	74	259	178	318	4	140	24	538
Veme .....	142	66	154	314	61	216	270	100	422	73	240	104	269	293
Vestby .....	81	121	93	453	115	155	209	154	361	213	179	43	208	433
Vesterhaug .....	146	246	135	579	240	72	18	280	234	338	52	161	80	558
Vikhammer (hp.) ..	568	655	557	988	650	494	440	689	643	748	462	570	490	968
Vinstra .....	267	348	278	681	343	251	197	382	55	440	127	263	98	660
Vist .....	674	762	663	1094	756	600	546	795	750	854	568	676	596	1074
Voss .....	427	351	439	29	346	501	555	385	707	212	525	389	554	8
Værdalen .....	651	739	640	1072	734	577	523	773	727	832	545	654	574	1051
Ygre .....	421	345	432	35	340	495	549	379	701	205	519	383	548	14
Øier .....	203	284	215	617	279	187	133	318	119	377	63	199	35	597
Øksna .....	165	253	154	585	247	91	37	286	241	345	59	167	87	565
Ørjenviken (sp.) ..	170	94	182	286	89	244	298	128	450	45	268	132	297	265

	Byafossen	Bækkelaget	Bøn	Bøverbru	Charlottenberg grænse	Charlottenlund (hp.)	Dal	Dale	Dilling	Disenaen	Dombaas	Dovre	Døle (hp.)	Eidet
Stensrud (sp.)...	584	111	45	218	181	459	50	533	173	139	236	223	234	335
Stenviken .....	488	208	142	314	176	362	147	629	269	166	294	282	330	239
Stjerdalen .....	96	600	534	706	568	30	539	1021	662	558	687	674	722	154
Storlien grænse.	170	667	601	774	636	97	607	1089	729	626	754	742	790	221
Strandløkken (sp.)	602	94	28	201	184	476	33	515	155	121	253	241	216	353
Strømmen .....	674	22	44	129	118	548	39	443	83	55	325	313	144	425
Støren .....	181	514	448	621	482	56	453	936	576	473	601	589	637	68
Sunnan .....	6	702	636	809	670	132	641	1123	763	660	789	776	824	256
Sæterstøen .....	660	71	87	178	69	535	82	492	132	6	368	356	193	411
Søberg .....	154	542	476	649	510	28	481	963	603	500	628	616	664	95
Sørumsand .....	687	41	58	148	98	562	53	463	103	36	339	326	164	438
Tande .....	592	156	90	263	189	467	96	578	218	179	190	178	279	343
Tangen .....	590	106	40	212	187	465	45	527	167	133	241	229	228	341
Telneset .....	334	361	295	468	329	209	300	783	423	320	448	436	484	85
Teveldalen vogterbolig ..	168	666	600	773	634	96	605	1087	727	624	752	740	788	219
Tistedalen .....	832	137	203	251	276	707	198	566	75	214	484	471	15	583
Tolgen .....	324	372	306	479	340	198	311	793	433	330	459	446	494	74
Tomter .....	729	33	99	148	173	604	94	462	54	110	380	368	85	480
Torpe .....	910	222	280	213	354	784	275	207	283	291	561	549	344	660
Tovmodalen vogterbolig ..	161	659	593	766	627	89	598	1081	721	618	746	734	781	213
Trengereid .....	1144	456	515	448	588	1019	510	27	518	526	795	783	579	895
Tretten .....	654	218	152	325	250	528	157	640	280	241	129	116	340	404
Trondhjem .....	130	565	499	672	533	5	504	987	627	524	652	640	688	119
Tyvold .....	272	424	358	531	392	146	363	846	486	382	511	499	546	22
Tøien .....	696	8	67	106	140	571	62	421	70	78	348	335	131	447
Tønset .....	345	351	285	458	319	219	290	773	413	309	438	426	473	95
Ustaoset (sp.)...	957	268	327	260	400	831	322	161	330	338	608	595	391	707
Vaaler .....	563	168	126	275	100	438	131	589	229	91	279	267	290	314
Vaksdal .....	1132	444	503	436	576	1007	498	15	506	514	784	771	567	883
Veldre .....	584	148	82	255	180	458	87	569	210	171	199	187	270	334
Veme .....	792	104	163	96	236	667	158	325	166	174	443	431	227	543
Vestby .....	731	36	102	150	175	606	96	465	26	112	382	370	87	482
Vesterhaug ....	539	168	102	275	124	414	107	590	230	115	255	243	291	290
Vikhammer (hp.)	118	578	512	685	546	8	517	999	640	536	665	652	700	132
Vinstra .....	706	270	204	377	303	580	209	692	332	293	76	64	393	457
Vist .....	12	684	618	791	652	114	623	1106	746	642	771	759	806	238
Voss .....	1077	389	448	380	521	952	443	40	451	459	728	716	512	828
Værdalen .....	34	661	595	768	630	91	601	1083	723	620	748	736	784	215
Ygre .....	1071	383	441	374	515	945	436	46	444	452	722	710	505	822
Øier .....	643	207	141	314	239	517	146	629	269	230	140	128	329	393
Øksna .....	521	175	109	282	143	395	114	597	237	133	262	250	297	271
Ørjenviken (sp.)	820	132	191	123	264	695	185	297	194	201	471	459	254	571



	Eidsberg	Eidsvold	Eidum (hp.)	Eina	Elverum	Espeland (sp.)	Espen	Evanger	Faaberg	Fetsund	Finse	Fjøsanger	Flaa	Fleskhus (hp.)
Stensrud (sp.) . . .	176	40	490	208	51	579	10	511	84	95	409	594	259	555
Stenviken . . . . .	272	136	394	305	45	675	107	607	143	191	506	690	356	458
Stjørdalen . . . . .	665	529	8	697	438	1068	499	1000	535	583	898	1083	748	66
Storlien grænse.	732	596	66	765	505	1135	567	1067	603	651	966	1150	816	140
Strandløkken (sp.)	158	22	508	191	69	561	7	494	102	77	392	576	242	572
Strømmen . . . . .	87	50	580	119	140	489	79	422	174	11	320	504	170	644
Støren . . . . .	579	443	87	611	352	982	413	914	450	498	812	997	662	152
Sunnan . . . . .	767	631	110	799	540	1169	601	1102	637	685	1000	1185	850	36
Sæterstøen . . . . .	136	93	566	168	127	538	122	471	217	38	369	553	219	631
Søberg . . . . .	607	470	60	639	380	1009	441	942	477	525	840	1024	690	124
Sørumssand . . . . .	106	63	593	138	154	509	93	441	187	8	340	524	189	658
Tande . . . . .	221	85	498	254	59	624	56	556	39	140	455	639	305	562
Tangen . . . . .	170	34	496	203	57	573	5	505	90	89	404	588	254	560
Telneset . . . . .	426	290	240	458	199	829	261	761	297	345	660	844	510	305
Tevældalen vogterbolig . .	731	594	64	763	504	1133	565	1066	601	649	964	1148	814	138
Tistedalen . . . . .	67	208	738	242	299	612	238	544	332	170	443	627	293	803
Tolgen . . . . .	437	301	229	469	210	839	271	772	307	355	670	854	520	294
Tomter . . . . .	31	105	635	138	196	508	134	441	229	66	339	524	189	699
Torpe . . . . .	286	285	815	203	376	253	315	186	410	247	84	269	66	880
Tovmodalen vogterbolig . .	724	588	58	756	497	1127	558	1059	594	642	957	1142	807	131
Trengereid . . . . .	521	520	1050	438	611	19	549	49	644	481	150	34	300	1114
Tretten . . . . .	283	147	559	315	120	686	117	618	23	202	516	701	366	624
Trondhjem . . . . .	630	494	36	662	403	1033	464	965	501	549	864	1048	713	101
Tyvold . . . . .	489	353	177	521	262	892	323	824	359	407	722	907	572	242
Tøien . . . . .	73	72	602	96	163	467	101	399	196	34	298	482	148	667
Tønset . . . . .	416	280	250	448	189	819	250	751	286	334	649	834	499	315
Ustaoset (sp.) . . .	333	332	862	250	423	207	362	139	456	294	37	222	113	927
Vaaler . . . . .	233	121	469	265	30	635	92	568	128	135	466	650	316	534
Vaksdal . . . . .	509	508	1038	426	599	31	538	37	632	470	138	46	289	1103
Veldre . . . . .	213	77	489	245	50	616	47	548	47	131	446	631	296	554
Veme . . . . .	169	168	698	86	259	371	197	303	292	130	202	386	52	763
Vestby . . . . .	59	107	637	140	198	511	136	443	231	68	341	526	191	701
Vesterhaug . . . . .	233	97	445	265	6	636	68	568	104	152	467	651	317	510
Vikhammer (hp.) .	643	507	23	675	416	1045	477	978	513	561	876	1061	726	88
Vinstra . . . . .	335	199	612	367	172	738	170	670	75	254	569	753	419	676
Vist . . . . .	749	613	92	781	522	1152	583	1084	619	667	982	1167	832	18
Voss . . . . .	454	453	983	371	544	86	482	18	577	414	83	101	233	1047
Værdalen . . . . .	726	590	69	759	499	1129	561	1061	597	645	960	1144	810	4
Ygre . . . . .	448	447	977	364	537	92	476	25	571	408	77	107	227	1041
Øier . . . . .	272	136	548	304	109	675	106	607	12	190	505	690	355	613
Øksna . . . . .	240	104	426	272	13	643	74	575	110	158	473	658	323	491
Ørjenviken (sp.) .	197	196	726	114	287	343	225	275	320	157	174	358	24	790

	Flisen	Floren	Fossum (hp.)	Fredrikshald	Fredrikstad	Frogner	Galterud	Garnes	Gautestad	Gjeilo	Gjøvik	Gol	Gran	Granli
Stensrud (sp.)...	95	511	587	244	202	78	153	571	192	360	231	310	175	152
Stenviken .....	89	415	491	340	298	174	147	667	289	457	328	406	271	146
Stjørdalen .....	482	29	98	733	690	567	540	1060	681	849	720	799	664	539
Storlien grænse.	550	45	172	800	758	634	607	1127	749	916	788	866	731	606
Strandløkken (sp.)	113	529	605	227	184	60	140	553	175	343	214	292	158	155
Strømmen .....	132	601	677	155	112	12	74	481	103	271	142	220	86	89
Støren .....	396	108	184	647	605	481	454	974	595	763	634	713	578	453
Sunnan .....	584	131	4	835	792	668	642	1161	783	951	822	901	766	641
Sæterstøen ....	83	587	663	204	161	55	25	530	152	320	191	269	135	40
Søberg .....	424	81	157	675	632	508	481	1001	623	791	662	740	606	480
Sørumsand .....	112	614	690	174	132	25	54	501	122	290	161	240	105	69
Tande .....	103	519	595	289	247	123	161	616	238	405	277	355	220	160
Tangen .....	101	517	593	238	196	72	152	565	187	355	226	304	169	158
Telneset .....	243	261	337	494	452	328	301	821	442	610	481	560	425	300
Teveldalen vogterbolig ..	548	43	170	799	756	632	606	1125	747	915	786	864	730	605
Tistedalen .....	290	759	835	4	46	171	233	604	51	393	264	343	208	247
Tolgen .....	254	251	326	505	462	339	312	831	453	621	492	571	436	311
Tomter .....	187	656	732	95	83	67	129	500	48	290	161	240	105	144
Torpe .....	367	837	912	354	312	248	310	245	303	35	226	15	170	324
Tovmodalen vogterbolig ..	541	36	164	792	750	625	599	1118	740	908	779	858	723	598
Trengereid .....	602	1071	1147	589	547	482	544	11	537	200	461	250	405	559
Tretten .....	165	581	656	351	309	184	222	677	299	467	338	417	282	221
Trondhjem .....	447	57	133	698	656	532	505	1025	646	814	685	764	629	504
Tyvold .....	306	199	274	557	515	390	364	883	505	673	544	623	488	363
Tøien .....	154	623	699	141	99	34	96	459	89	248	119	198	63	111
Tønset .....	233	272	347	484	441	317	291	810	432	600	471	550	415	290
Ustaoset (sp.) ...	414	883	959	401	359	295	357	198	350	12	273	62	217	371
Vaaler .....	14	490	566	301	258	152	72	627	249	417	288	366	232	71
Vaksdal .....	590	1059	1135	577	535	470	532	23	525	188	449	238	393	547
Veldre .....	95	510	586	281	238	114	152	607	229	397	268	347	212	151
Veme .....	250	719	795	237	195	130	192	363	185	152	109	102	52	207
Vestby .....	189	658	734	97	55	69	131	502	76	292	163	242	107	146
Vesterhaug ....	38	466	542	301	259	135	96	628	249	417	288	367	232	95
Vikhammer (hp.)	460	45	120	711	668	544	518	1037	659	827	698	777	642	517
Vinstra .....	217	633	709	403	361	237	275	730	351	519	390	469	334	274
Vist .....	566	113	14	817	775	650	624	1143	765	933	804	883	748	623
Voss .....	535	1004	1080	522	480	415	477	78	470	133	394	183	338	492
Værdalen .....	543	90	37	794	752	628	601	1121	743	910	782	860	725	600
Ygre .....	529	998	1074	516	473	409	471	84	464	126	387	177	331	486
Øier .....	154	570	645	340	297	173	211	666	288	456	327	406	271	210
Øksna .....	57	448	523	308	266	141	115	634	256	424	295	374	239	114
Ørjenviken (sp.)	278	747	823	265	223	158	220	335	213	124	137	74	80	235



	Greaaker	Grefsen	Grinder	Grindvoll	Grorud	Grove	Grua	Grundset	Gubberud (sp.)	Gudaaen	Gulsvik	Haagaar	Haga	Hakedal
Stensrud (sp.) . . . . .	211	114	118	173	97	479	161	57	14	526	248	204	114	139
Stenviken . . . . .	307	211	112	270	193	575	257	40	82	430	345	301	190	236
Stjørdalen . . . . .	699	603	505	662	586	968	650	432	474	44	737	693	583	628
Storlien grænse . . . . .	767	671	572	730	653	1035	717	500	542	30	805	761	651	696
Strandløkken (sp.) . . . . .	193	97	136	156	79	461	143	74	32	544	231	187	97	122
Strømmen . . . . .	121	25	109	84	7	389	71	146	104	616	159	115	31	50
Støren . . . . .	614	517	419	576	500	882	564	346	389	123	651	607	497	542
Sunnan . . . . .	801	705	607	764	688	1070	752	534	576	146	839	795	685	730
Sæterstøen . . . . .	170	74	60	133	56	438	120	133	147	602	208	164	18	99
Søberg . . . . .	641	545	446	604	527	909	591	374	416	96	679	635	524	570
Sørumsand . . . . .	141	44	89	103	27	409	91	160	117	629	178	134	11	70
Tande . . . . .	256	160	126	219	142	524	206	64	31	534	293	250	160	185
Tangen . . . . .	205	109	124	168	91	473	155	62	20	532	242	199	109	134
Telneset . . . . .	461	364	266	423	347	729	411	193	236	276	498	454	344	390
Teveldalen vogterbolig . . . . .	765	669	571	728	651	1033	715	498	540	28	803	759	649	694
Tistedalen . . . . .	37	147	268	207	151	512	194	305	263	774	281	238	189	173
Tolgen . . . . .	471	375	277	434	358	740	422	204	246	265	509	465	355	400
Tomter . . . . .	74	44	164	103	48	409	91	201	159	671	178	134	86	69
Torpe . . . . .	321	211	345	152	228	154	164	382	340	851	77	199	267	186
Tovmodalen vogterbolig . . . . .	758	662	564	721	645	1027	709	491	533	22	796	752	642	687
Trengereid . . . . .	556	446	579	387	463	81	399	617	574	1086	312	434	501	420
Tretten . . . . .	318	221	187	280	204	586	268	126	92	595	355	311	221	246
Trondhjem . . . . .	665	568	470	627	551	933	615	397	440	72	702	658	548	594
Tyvold . . . . .	523	427	329	486	410	792	474	256	298	213	561	517	407	452
Toien . . . . .	108	2	131	61	15	367	49	169	126	638	136	92	53	28
Tønsset . . . . .	450	354	256	413	337	719	401	183	225	286	488	444	334	379
Ustaoset (sp.) . . . . .	368	258	392	199	275	107	211	429	387	898	124	246	313	233
Vaaler . . . . .	267	171	37	230	153	535	217	36	67	505	305	261	115	196
Vaksdal . . . . .	544	434	567	375	451	69	387	605	562	1074	300	422	489	408
Veldre . . . . .	247	151	117	210	134	516	198	56	22	525	285	241	151	176
Veme . . . . .	204	94	227	35	111	271	47	265	222	734	40	82	149	68
Vestby . . . . .	64	46	166	105	50	411	93	204	161	673	180	136	88	71
Vesterhaug . . . . .	268	171	61	230	154	536	218	12	43	481	305	261	139	197
Vikhammer (hp.) . . . . .	677	581	483	640	564	946	628	410	452	59	715	671	561	606
Vinstra . . . . .	370	273	240	332	256	638	320	178	145	648	407	364	273	299
Vist . . . . .	783	687	589	746	670	1052	734	516	558	128	821	777	667	712
Voss . . . . .	489	379	512	319	396	14	332	550	507	1019	245	367	434	353
Værdalen . . . . .	761	665	566	724	647	1029	711	494	536	105	798	755	644	690
Ygre . . . . .	482	372	506	313	390	8	326	543	501	1013	238	360	428	347
Øier . . . . .	306	210	176	269	193	575	257	115	81	584	344	300	210	235
Øksna . . . . .	274	178	80	237	161	543	225	7	49	462	312	268	158	203
Ørjenviken (sp.) . . . . .	231	121	255	62	139	243	75	293	250	762	13	110	177	96

	Hallingskeid	Hamar	Hanestad	Harborg (sp.)	Harestuen	Harpefoss	Haslemo	Hauersæter	Haugastøl	Haukeland	Hegre	Heia (sp.)	Heimdal	Heldal (sp.)
Stensrud (sp.)...	340	19	178	309	151	153	90	58	383	582	496	181	443	586
Stenviken .....	527	78	81	213	348	211	84	154	479	678	400	277	337	683
Stjørdalen .....	919	470	311	179	640	604	476	547	872	1070	14	670	46	1075
Storlien grænse.	987	537	379	247	708	671	544	614	939	1138	60	737	113	1143
Strandløkken (sp.)	413	36	195	327	134	170	107	40	365	564	514	163	461	569
Strømmen .....	341	108	267	399	62	242	137	32	293	492	586	91	533	497
Støren .....	833	384	225	94	554	518	390	461	786	985	93	584	40	989
Sunnan .....	1021	572	413	281	742	706	578	649	974	1172	116	772	148	1177
Sæterstøen.....	390	151	253	385	111	285	88	75	342	541	572	140	519	546
Søberg .....	861	412	253	121	582	545	418	488	813	1012	66	611	13	1017
Sørumsand.....	360	122	281	412	81	256	118	45	313	512	599	111	546	516
Tande.....	476	26	185	317	197	107	97	103	428	627	504	226	451	632
Tangen.....	425	25	183	315	146	158	96	52	377	576	502	175	449	581
Telneset.....	680	231	73	59	402	365	238	308	633	832	246	431	193	836
Teveldalen vogterbolig ..	985	536	377	245	706	669	542	612	937	1136	58	735	111	1141
Tistedalen ....	463	267	426	557	185	401	296	190	416	615	744	63	691	620
Tolgen .....	691	242	83	49	412	376	248	319	644	842	236	442	182	847
Tomter.....	360	163	322	454	81	297	192	87	313	511	641	36	588	516
Torpe .....	105	344	503	635	174	478	373	267	58	256	822	291	768	261
Tovmodalen vogterbolig ..	978	529	370	239	699	663	536	606	931	1130	52	729	105	1134
Trengereid.....	130	579	738	869	409	712	608	502	177	22	1056	525	1003	27
Tretten.....	537	88	247	379	258	46	159	165	490	689	566	288	512	693
Trondhjem.....	884	435	276	145	606	569	442	512	837	1036	42	635	11	1040
Tyvold.....	743	294	135	4	464	428	300	371	696	895	183	494	130	899
Tøien .....	318	131	289	421	40	264	160	54	271	470	608	78	555	474
Tønset .....	670	221	62	70	391	355	227	298	623	822	257	421	203	826
Ustaoset (sp.) ...	58	391	550	681	221	525	420	314	11	210	868	338	815	214
Vaaler .....	487	62	156	288	208	196	9	139	439	638	475	237	422	643
Vaksdal.....	118	567	726	857	397	701	596	490	165	34	1044	514	991	38
Veldre .....	467	18	177	308	188	116	89	95	420	618	495	218	442	623
Veme .....	222	227	385	517	56	360	256	150	175	374	704	174	651	378
Vestby .....	362	166	324	456	83	299	194	89	315	514	643	64	590	518
Vesterhaug ....	487	38	132	264	209	172	33	115	440	639	451	238	398	643
Vikhammer (hp.).	897	448	289	157	618	582	454	525	850	1048	30	648	24	1053
Vinstra .....	589	140	299	431	311	7	211	217	542	741	618	340	565	746
Vist .....	1003	554	395	264	724	688	560	631	956	1155	98	754	130	1159
Voss .....	63	512	670	802	341	645	540	435	110	89	989	459	936	94
Værdalen.....	981	531	373	241	702	665	538	608	933	1132	75	731	107	1137
Ygre.....	56	505	664	796	335	639	534	429	104	95	983	452	930	100
Øier .....	526	77	236	367	247	57	148	154	479	678	554	277	501	682
Øksna.....	494	45	114	245	215	179	51	122	447	646	432	245	379	650
Ørjenviken (sp.).	195	255	413	545	84	388	283	178	147	346	732	202	679	351



	Hell	Heradsbygden	Hjellum	Hol	Holtaalen	Hommelvik	Hop	Hovind	Hunder	Hundorp	Hval	Hønefoss	Hørsand	Ilseng
Stensrud (sp.)...	486	60	24	349	347	477	592	410	89	145	193	197	31	28
Stenviken .....	389	54	73	445	250	381	688	313	148	204	289	293	65	69
Stjerdalen .....	3	447	465	838	142	12	1080	79	540	596	682	686	458	461
Storlien grænse.	71	515	533	905	210	79	1148	147	608	664	749	753	525	529
Strandløkken (sp.)	503	78	41	331	364	495	574	427	107	162	175	179	49	45
Strømmen .....	575	150	113	260	436	567	502	499	179	235	103	108	121	117
Støren .....	83	361	379	752	56	74	995	7	455	510	596	600	372	375
Sunnan .....	105	549	567	940	244	114	1182	181	642	698	784	788	560	563
Sæterstøen.....	561	118	155	308	422	553	551	485	222	277	152	157	147	150
Søberg .....	55	389	407	779	84	47	1022	21	482	538	623	628	399	403
Sørumsand.....	589	147	126	279	450	580	522	513	192	248	123	127	134	131
Tande.....	493	68	31	394	354	485	637	417	44	100	238	242	39	35
Tangen.....	491	66	29	343	352	483	586	415	95	151	187	191	37	33
Telneset .....	236	208	227	599	96	227	842	160	302	357	443	447	219	222
Teveldalen vogterbolig ..	69	513	531	903	208	77	1146	145	606	662	747	752	523	527
Tistedalen .....	734	308	272	382	595	725	625	658	337	393	226	230	279	276
Tolgen .....	225	219	237	610	86	217	852	149	312	368	454	458	230	233
Tomter.....	630	205	168	279	491	622	521	554	234	290	123	127	176	172
Torpe .....	811	386	349	24	672	803	266	735	415	470	132	128	356	353
Tovmodalen vogterbolig ..	62	506	524	897	201	71	1139	138	600	655	741	745	517	520
Trengereid.....	1046	620	583	211	906	1037	32	970	649	705	367	363	591	588
Tretten .....	555	130	93	456	416	546	698	479	18	38	300	304	100	97
Trondhjem.....	32	412	431	803	108	23	1046	44	506	561	647	651	423	426
Tyvold .....	173	271	289	662	34	164	904	97	365	420	506	510	282	285
Tøien .....	598	172	135	237	458	589	480	522	201	257	81	85	143	140
Tønset .....	246	198	216	589	107	237	831	170	292	347	433	437	209	212
Ustaoset (sp.)...	858	432	396	23	719	849	219	782	461	517	179	175	403	400
Vaaler .....	464	21	58	405	325	456	648	389	133	188	249	253	50	53
Vaksdal .....	1034	608	571	199	895	1025	44	958	637	693	355	351	579	576
Veldre .....	485	59	23	386	346	476	628	409	53	108	230	234	30	27
Veme .....	693	268	231	141	554	685	384	618	297	353	15	11	239	236
Vestby .....	632	207	170	281	493	624	523	556	236	292	125	129	178	175
Vesterhaug ....	440	3	34	406	301	432	649	365	109	164	250	254	26	29
Vikhammer (hp.).	19	425	443	816	120	10	1058	57	518	574	660	664	436	439
Vinstra .....	607	182	145	508	468	599	751	531	70	14	352	356	153	149
Vist .....	87	531	549	922	226	96	1164	163	625	680	766	770	542	545
Voss .....	978	553	516	144	839	970	99	902	582	638	300	296	524	521
Værdalen .....	65	508	527	899	204	73	1142	141	602	658	743	747	519	522
Ygre .....	972	547	510	138	833	964	105	896	576	631	294	290	518	514
Øier .....	544	118	82	445	405	535	687	468	6	49	289	293	89	86
Øksna.....	422	22	40	413	283	413	655	346	116	171	257	261	33	36
Ørjenviken (sp.).	721	296	259	113	582	713	356	645	325	381	43	39	267	264

	Ise	Jaren	Jensaas (hp.)	Jensvold	Jesnes	Jesseim	Jevnaker	Jønna	Kambo (hp.)	Kirkenær	Kjelsaas	Kløften	Knapstad (sp.)	Kolbu
Stensrud (sp.)...	204	179	331	305	26	63	184	65	161	112	118	71	149	223
Stenviken .....	300	276	234	209	84	159	280	59	258	106	214	167	246	320
Stjørdalen .....	693	668	158	184	477	552	673	451	650	499	606	560	638	712
Storlien grænse.	760	736	226	251	544	619	740	519	718	567	674	627	705	779
Strandløkken (sp.)	187	162	348	323	43	45	166	82	144	130	100	54	132	206
Strømmen .....	115	90	420	395	115	27	94	154	72	115	28	18	60	134
Støren .....	607	582	72	98	391	466	587	365	564	413	521	474	552	626
Sunnan.....	795	770	260	286	579	654	775	553	752	601	708	662	740	814
Sæterstøen.....	164	139	406	381	158	70	143	113	121	66	77	61	109	183
Søberg .....	635	610	100	125	419	493	614	393	592	441	548	502	580	654
Sørumsand.....	134	109	434	408	129	40	114	143	91	95	48	32	79	153
Tande.....	249	225	338	313	20	108	229	72	207	120	163	116	194	268
Tangen.....	198	174	336	311	31	57	178	70	156	118	112	65	143	217
Telneset.....	454	429	80	55	238	313	434	212	411	260	368	321	399	473
Teveldalen vogterbolig..	759	734	224	249	543	617	738	517	716	565	672	626	704	778
Tistedalen .....	39	213	579	553	274	185	217	313	87	273	151	177	94	256
Tolgen .....	465	440	70	44	249	324	445	223	422	271	378	332	410	484
Tomter.....	60	109	475	450	170	82	114	209	42	170	47	74	5	153
Torpe .....	315	174	656	630	351	262	141	390	272	350	208	254	260	218
Torvmodalen vogterbolig..	752	727	217	243	536	611	732	511	709	558	666	619	697	771
Trengereid.....	549	409	890	865	586	497	376	624	506	585	442	489	494	453
Tretten.....	311	286	400	374	81	170	291	134	268	182	225	178	256	330
Trondhjem.....	658	633	123	149	442	517	638	416	615	464	572	525	603	677
Tyvold.....	517	492	18	8	301	376	497	275	474	323	431	384	462	536
Tøien .....	101	67	442	417	138	49	72	176	58	137	6	41	46	111
Tønset .....	444	419	91	65	228	303	424	202	401	250	358	311	389	463
Ustaoset (sp.)...	361	221	703	677	398	309	188	437	319	397	254	301	306	265
Vaaler .....	261	236	309	284	69	144	240	17	218	31	174	152	206	280
Vaksdal.....	537	397	879	853	574	485	364	613	494	573	430	477	482	441
Veldre .....	241	216	330	304	11	100	221	64	198	112	154	108	186	260
Veme .....	197	57	538	513	234	145	24	272	154	233	90	137	142	101
Vestby.....	78	111	477	452	172	84	116	211	15	172	50	76	32	155
Vesterhaug....	261	236	285	260	45	120	241	8	218	55	175	128	206	280
Vikhammer (hp.)	671	646	136	162	455	530	651	429	628	477	584	538	616	690
Vinstra .....	363	339	452	427	133	222	343	186	320	234	277	230	308	382
Vist .....	777	752	242	268	561	636	757	535	734	583	691	644	722	796
Voss .....	482	342	823	798	519	430	309	557	439	518	375	422	427	386
Værdalen.....	754	730	220	245	538	613	734	513	712	560	668	621	699	773
Ygre .....	476	335	817	792	512	424	303	551	433	512	369	415	421	379
Øier .....	300	275	389	363	70	159	280	123	257	171	213	167	245	319
Øksna.....	268	243	267	241	52	127	248	26	225	74	182	135	213	287
Ørjenviken (sp.)	225	85	566	541	261	173	52	300	182	261	118	165	170	129



	Kongsvinger	Koppang	Kopperaaen (hp.)	Kornsjø	Kotsøien	Kraakstad	Kraby	Kristiania Ø.	Krohnstad	Kullebunden (sp.)	Kvaal	Kvam	Lademoen (sp.)	Langletet
Stensrud (sp.)...	145	139	542	277	384	137	230	107	597	120	427	169	455	356
Stenviken .....	139	43	446	373	288	234	327	204	693	217	331	228	359	259
Stjerdalen .....	532	349	60	765	105	626	719	596	1086	609	62	620	34	133
Storlien grænse	600	417	14	833	172	694	787	664	1153	677	129	688	101	201
Strandløkken (sp.)	148	157	560	259	402	120	213	90	580	103	445	187	473	373
Strømmen .....	82	229	632	187	474	48	141	18	508	31	517	259	545	445
Støren .....	446	264	139	680	19	540	633	510	1000	523	24	534	52	47
Sunnan .....	634	451	162	867	207	728	821	698	1188	711	164	722	136	235
Sæterstøen .....	33	215	618	236	460	97	190	67	557	80	503	302	531	431
Søberg .....	473	291	112	707	46	568	661	538	1028	551	3	562	25	75
Sørumsand .....	62	242	645	207	487	68	160	37	527	50	530	272	558	458
Tande .....	153	147	550	322	392	183	275	153	642	166	435	124	463	363
Tangen .....	151	145	548	271	390	132	225	102	591	115	433	175	461	361
Telneset .....	293	111	292	527	134	388	480	358	847	370	177	382	205	106
Tevældalen vogterbolig ..	598	415	12	831	171	692	785	662	1152	675	127	686	99	199
Tistedalen .....	240	387	790	28	632	106	263	141	630	128	675	417	703	604
Tolgen .....	304	121	282	537	123	398	491	368	858	381	166	392	194	95
Tomter .....	137	284	687	127	529	7	160	37	527	24	572	314	600	500
Torpe .....	318	465	868	387	709	248	225	218	272	231	752	494	780	681
Tovmodalen vogterbolig ..	591	408	6	824	164	685	778	655	1145	668	121	679	93	192
Trengereid .....	552	699	1102	622	944	482	460	452	37	465	987	729	1015	916
Tretten .....	215	209	612	383	453	244	337	214	704	227	496	62	524	425
Trondhjem .....	497	315	88	731	70	592	684	561	1051	574	27	586	1	98
Tyvold .....	356	174	229	589	71	450	543	420	910	433	114	444	142	43
Tøien .....	104	251	654	174	496	35	118	4	485	17	539	281	567	467
Tønset .....	283	100	303	516	144	377	470	347	837	360	187	371	215	116
Ustaoset (sp.)...	364	511	914	434	756	295	272	265	225	278	799	541	827	728
Vaaler .....	64	118	521	333	363	194	287	164	654	177	406	213	434	334
Vaksdal .....	540	687	1090	610	932	471	448	441	49	453	975	717	1003	904
Veldre .....	144	138	541	313	383	174	267	144	634	157	426	132	454	355
Veme .....	200	347	750	270	592	131	108	100	389	113	635	377	663	564
Vestby .....	139	286	689	130	531	21	162	39	529	26	574	316	602	502
Vesterhaug ....	88	94	497	334	339	195	287	165	654	177	382	189	410	310
Vikhammer (hp.)	510	327	76	743	83	604	697	574	1064	587	40	598	12	111
Vinstra .....	267	261	664	436	506	297	389	267	756	279	549	10	577	477
Vist .....	616	433	144	849	189	710	803	680	1170	693	146	704	118	217
Voss .....	485	632	1035	554	877	415	393	385	104	398	920	662	948	848
Værdalen .....	593	411	121	827	166	688	781	658	1147	671	123	682	95	195
Ygre .....	479	626	1029	548	870	409	386	379	111	392	914	656	942	842
Øier .....	203	198	600	372	442	233	326	203	693	216	485	73	513	414
Øksna .....	107	76	479	340	320	201	294	171	661	184	363	195	391	292
Ørjenviken (sp.)..	228	375	778	297	620	158	136	128	361	141	663	405	691	591

	Langstein	Leangen	Leirsund	Lena	Ler	Levanger	Lillelvedal	Lillehammer	Lillestrøm	Liodden	Lisleby (hp.)	Ljan	Losna	Lundemo
Stensrud (sp.) . . . .	505	457	81	228	422	538	217	77	86	286	205	115	117	417
Stenviken . . . . .	408	361	177	324	326	442	120	135	183	383	301	211	175	320
Stjørdalen . . . . .	16	31	570	717	67	49	272	528	575	775	694	604	568	72
Storlien grænse.	90	99	637	784	134	123	340	595	643	842	761	671	635	140
Strandløkken (sp.)	522	475	63	211	440	556	234	94	69	269	187	98	134	434
Strømmen . . . . .	594	547	9	139	512	627	306	166	3	197	116	26	206	506
Støren . . . . .	102	54	484	631	19	135	186	442	489	689	608	518	482	14
Sunnan . . . . .	86	133	672	819	168	53	374	630	677	877	796	706	670	174
Sæterstøen . . . . .	580	533	52	188	498	614	293	209	46	246	165	75	249	492
Søberg . . . . .	74	27	511	659	8	107	214	470	517	717	636	546	510	14
Sørumsand . . . . .	608	560	22	158	525	641	320	180	17	216	135	45	220	520
Tande . . . . .	512	465	126	273	430	546	224	31	132	331	250	160	71	424
Tangen . . . . .	510	463	75	222	428	544	222	82	81	280	199	109	122	422
Telneset . . . . .	255	207	331	478	172	288	34	289	337	536	455	365	329	166
Teveldalen vogterbolig . .	88	97	635	783	132	121	338	594	641	841	760	670	634	138
Tistedalen . . . . .	753	706	167	261	670	786	465	325	162	319	43	133	365	665
Tolgen . . . . .	244	197	342	489	162	277	44	300	347	547	466	376	340	156
Tomter . . . . .	649	602	64	158	567	683	361	221	58	216	79	30	261	561
Torpe . . . . .	830	783	244	223	748	863	542	402	239	39	315	226	442	742
Tovmodalen vogterbolig . .	81	90	629	776	126	115	331	587	634	834	753	663	627	131
Trengereid . . . . .	1064	1017	479	458	982	1098	777	637	473	274	550	460	677	976
Tretten . . . . .	574	527	188	335	491	607	286	30	193	393	312	222	10	486
Trondhjem . . . . .	51	3	535	682	32	84	237	493	541	740	659	569	533	38
Tyvold . . . . .	192	145	394	541	109	225	96	352	399	599	518	428	392	104
Tøien . . . . .	617	569	31	116	534	650	329	189	25	174	102	12	229	528
Tønset . . . . .	265	218	321	468	182	298	23	279	326	526	445	355	319	177
Ustaoset (sp.) . . . .	877	830	291	270	794	910	589	449	286	86	362	272	489	789
Vaaler . . . . .	483	436	149	285	401	517	196	120	143	343	262	172	160	395
Vaksdal . . . . .	1053	1005	467	446	970	1086	765	625	461	262	538	448	665	965
Veldre . . . . .	504	457	117	265	421	537	216	40	123	323	242	152	80	416
Veme . . . . .	713	665	127	106	630	746	425	285	121	78	198	108	325	624
Vestby . . . . .	651	604	66	160	569	685	364	223	60	218	58	32	263	563
Vesterhaug . . . . .	459	412	138	285	377	493	172	96	144	343	262	172	136	371
Vikhammer (hp.) . . . .	38	9	548	695	45	71	250	506	553	753	672	582	546	50
Vinstra . . . . .	626	579	240	387	544	659	338	82	246	445	364	274	42	538
Vist . . . . .	68	115	654	801	151	35	356	612	659	859	778	688	652	156
Voss . . . . .	997	950	412	391	915	1031	710	570	406	207	483	393	609	909
Værdalen . . . . .	46	93	631	778	128	12	334	589	637	836	755	665	629	134
Ygre . . . . .	991	944	406	384	909	1024	703	563	400	200	477	387	603	903
Øier . . . . .	563	516	177	324	480	596	275	19	182	382	301	211	21	475
Øksna . . . . .	441	394	145	292	358	474	153	103	150	350	269	179	143	353
Ørjenviken (sp.) . . . .	740	693	155	133	658	774	453	312	149	50	226	136	352	652



	Lunner	Løiten	Lørenskog	Magnor	Malvik	Matrand	Melhus	Meraker	Midsand (hp.)	Midskogen (sp.)	Minde	Mimne	Mjølfjell	Moelven
Stensrud (sp.) . . .	169	36	93	178	469	167	434	535	473	46	596	32	462	49
Stenviken . . . . .	265	60	190	172	372	161	337	439	376	51	692	128	558	107
Stjørdalen . . . . .	657	452	582	565	20	554	55	53	16	443	1085	521	950	500
Storlien grænse	725	520	650	632	87	622	122	21	84	511	1152	588	1018	567
Strandløkken (sp.)	151	54	76	181	486	170	451	553	490	63	578	15	444	66
Strømmen . . . . .	79	126	4	115	558	104	523	625	562	135	506	57	372	138
Støren . . . . .	572	367	496	479	66	468	31	132	70	357	999	435	865	414
Sunnan . . . . .	759	554	684	666	122	656	157	155	118	545	1186	623	1052	602
Sæterstøen . . . . .	128	142	53	66	545	55	510	611	548	132	555	100	421	181
Søberg . . . . .	599	394	524	506	38	495	3	105	42	385	1026	463	892	441
Sørumsand . . . . .	99	139	23	95	572	480	537	638	576	149	526	71	392	152
Tande . . . . .	214	44	139	186	476	175	441	543	480	53	641	77	507	3
Tangen . . . . .	163	42	88	184	474	173	440	541	478	51	590	26	456	54
Telneset . . . . .	419	214	343	326	219	315	184	285	222	204	846	282	712	261
Teveldalen vogterbolig . .	723	518	648	631	86	620	121	19	82	509	1150	587	1016	565
Tistedalen . . . . .	202	284	155	273	717	262	682	783	721	294	629	216	495	297
Tolgen . . . . .	429	224	354	336	208	326	173	274	212	215	856	293	722	272
Tomter . . . . .	98	181	51	170	613	159	578	680	617	190	525	113	391	193
Torpe . . . . .	164	362	232	350	794	339	759	860	798	371	270	293	136	374
Tovmodalen vogterbolig . .	716	512	641	624	79	613	114	13	75	502	1144	580	1010	559
Trengereid . . . . .	398	596	467	585	1029	574	994	1095	1032	606	36	528	98	608
Tretten . . . . .	275	106	200	247	538	236	503	604	542	115	703	139	569	58
Trondhjem . . . . .	623	418	547	530	15	519	20	81	19	408	1050	486	916	465
Tyvold . . . . .	481	277	406	389	156	378	121	222	160	267	909	345	775	324
Tøien . . . . .	57	148	19	137	581	126	546	647	585	158	484	80	350	160
Tønset . . . . .	408	203	333	316	229	305	194	295	233	194	835	272	701	251
Ustaoset (sp.) . . .	210	408	279	397	841	386	806	907	845	418	224	340	90	421
Vaaler . . . . .	225	45	150	97	448	86	413	514	451	35	652	113	518	92
Vaksdal . . . . .	386	584	455	573	1017	562	982	1083	1021	594	48	516	86	596
Veldre . . . . .	205	35	130	177	468	166	433	534	472	45	632	69	498	12
Veme . . . . .	46	244	115	233	677	222	642	743	680	254	388	176	254	256
Vestby . . . . .	100	183	53	172	615	161	581	682	619	192	528	115	394	195
Vesterhaug . . . . .	226	21	150	121	424	110	389	490	427	11	653	89	519	68
Vikhammer (hp.)	635	430	560	543	2	532	33	68	6	421	1063	499	928	478
Vinstra . . . . .	328	158	252	300	590	289	555	657	594	167	755	191	621	111
Vist . . . . .	741	537	666	649	104	638	139	137	100	527	1169	605	1034	584
Voss . . . . .	331	529	399	518	962	507	927	1028	965	538	103	461	31	541
Værdalen . . . . .	719	514	644	626	81	615	116	114	78	505	1146	582	1012	561
Ygre . . . . .	325	523	393	512	955	501	920	1022	959	532	109	454	25	535
Øier . . . . .	264	94	189	236	527	225	492	593	531	104	691	128	557	47
Øksna . . . . .	232	28	157	140	405	129	370	471	409	18	660	96	526	75
Ørjenviken (sp.) .	74	272	142	261	705	250	670	771	708	281	360	204	226	284

	Morskogen	Moss	Myrdal	Myre	Mysen	Navnaen	Nesbyen	Nesttun	Nittedal	Nor	Nordstrand (hp.)	Nygaard	Nypan	Nypladsen
Stensrud (sp.) . . .	23	168	443	125	171	108	293	590	132	125	114	227	439	299
Stenviken . . . . .	120	264	540	183	268	102	389	686	228	119	210	323	342	203
Stjørdalen . . . . .	512	656	932	576	660	494	782	1079	620	511	602	716	50	190
Storlien grænse	580	724	1000	643	727	562	849	1146	688	579	670	783	117	257
Strandløkken (sp.)	6	150	426	142	154	125	275	572	114	143	96	209	456	317
Strømmen . . . . .	66	78	354	214	82	119	203	500	42	102	24	137	528	389
Støren . . . . .	426	571	846	490	574	408	696	993	535	426	517	630	36	104
Sunnan . . . . .	614	758	1034	678	762	596	884	1181	722	613	704	818	152	292
Sæterstøen . . . . .	109	127	403	257	131	70	252	549	91	53	73	186	515	375
Søberg . . . . .	454	598	874	518	602	436	723	1020	562	453	544	657	8	131
Sørumsand . . . . .	80	98	373	228	101	100	223	520	62	83	44	157	542	402
Tande . . . . .	69	213	489	79	216	115	338	635	177	133	159	272	446	307
Tangen . . . . .	18	162	438	130	166	113	287	584	126	131	108	221	445	305
Telneset . . . . .	273	418	693	337	421	255	543	840	382	273	364	477	189	49
Teveldalen vogterbolig	578	722	998	642	726	560	847	1144	686	578	668	781	116	255
Tistedalen . . . . .	225	80	476	373	72	278	326	623	165	261	134	260	687	547
Tolgen . . . . .	284	428	704	348	432	266	554	851	392	283	374	488	178	38
Tomter . . . . .	121	49	373	269	27	175	223	520	61	157	31	157	583	444
Torpe . . . . .	302	278	118	450	282	355	32	265	194	338	224	222	764	624
Tovmodalen vogterbolig	571	715	991	635	719	554	841	1138	680	571	622	775	109	249
Trengereid . . . . .	536	513	117	685	516	590	267	30	428	573	459	456	999	859
Tretten . . . . .	130	275	550	18	278	177	400	697	239	194	221	334	508	368
Trondhjem . . . . .	477	622	897	541	625	459	747	1044	586	477	568	681	15	155
Tyvold . . . . .	336	480	756	400	484	318	606	903	445	336	427	540	126	14
Tøien . . . . .	89	65	331	237	68	142	181	478	20	124	11	115	551	411
Tønset . . . . .	263	407	683	327	411	245	533	830	371	262	354	467	199	59
Ustaoset (sp.) . . . . .	349	325	71	497	328	402	79	218	240	385	271	269	811	671
Vaaler . . . . .	104	224	500	168	228	27	349	646	188	44	170	283	418	278
Vaksdal . . . . .	525	501	105	673	504	578	255	42	416	561	447	445	987	847
Veldre . . . . .	60	204	480	88	208	107	330	627	168	124	150	264	438	298
Veme . . . . .	185	161	235	333	164	238	85	382	76	220	107	104	647	507
Vestby . . . . .	123	21	375	271	54	177	225	522	64	159	33	159	586	446
Vesterhaug . . . . .	80	225	500	144	228	51	350	647	189	68	171	284	394	254
Vikhammer (hp.)	490	634	910	554	638	472	760	1057	598	489	580	694	28	168
Vinstra . . . . .	183	327	602	34	330	429	452	749	291	247	273	386	560	421
Vist . . . . .	596	740	1016	660	744	578	866	1163	705	596	687	800	134	274
Voss . . . . .	469	445	50	618	449	523	200	97	361	505	392	389	932	792
Værdalen . . . . .	574	718	994	637	721	556	843	1140	682	573	664	777	111	251
Ygre . . . . .	463	439	43	611	443	516	194	104	355	499	385	383	925	785
Øier . . . . .	119	263	539	29	267	166	389	686	227	183	210	323	497	357
Øksna . . . . .	87	231	507	151	235	69	357	654	196	87	178	291	375	235
Ørjenviken (sp.)	212	188	208	360	192	266	57	354	104	248	135	132	675	535



	Onsø	Ophus	Oppegaard	Opset	Os	Otta	Ottestad	Præstebakke	Raade	Rakkestad	Ranheim	Rasten	Raufoss	Reime
Stensrud (sp.) . . .	194	106	126	450	277	190	12	266	184	186	461	117	219	470
Stenviken . . . . .	290	10	222	546	181	249	85	362	281	282	365	20	316	567
Stjørdalen . . . . .	683	382	614	938	212	641	477	755	673	675	27	372	708	959
Storlien grænse	750	450	682	1006	279	708	544	822	741	742	95	440	775	1026
Strandløkken (sp.)	176	124	108	432	295	207	29	249	167	168	479	134	202	453
Strømmen . . . . .	104	196	36	360	367	279	101	177	95	97	551	206	130	381
Støren . . . . .	597	297	529	853	126	555	391	669	587	589	59	286	622	873
Sunnan . . . . .	785	484	716	1040	314	743	579	857	775	777	129	474	810	1061
Sæterstøen . . . . .	153	182	85	409	353	322	144	226	144	146	537	192	179	430
Søberg . . . . .	624	324	556	880	153	583	419	697	615	617	31	314	650	901
Sørumsand . . . . .	124	209	56	380	380	293	115	196	114	116	564	219	149	400
Tande . . . . .	239	114	171	495	285	145	33	311	230	231	469	124	264	515
Tangen . . . . .	188	112	120	444	283	195	17	260	179	180	467	122	213	464
Telneset . . . . .	444	144	376	700	27	402	238	516	435	436	211	134	469	720
Teveldalen vogterbolig .	748	448	680	1004	277	707	543	821	739	741	93	438	774	1025
Tistedalen . . . . .	54	355	122	483	525	438	260	18	64	57	710	365	252	503
Tolgen . . . . .	455	154	386	710	16	413	249	527	446	447	201	144	480	731
Tomter . . . . .	75	251	19	379	422	334	157	117	66	41	606	261	149	400
Torpe . . . . .	304	432	236	124	602	515	337	377	295	296	787	442	214	145
Tovmodalen vogterbolig .	742	441	674	997	271	700	536	814	732	734	86	431	767	1018
Trengereid . . . . .	539	666	471	110	837	750	572	611	529	531	1021	676	449	90
Tretten . . . . .	301	176	233	556	346	83	95	373	291	293	531	186	326	577
Trondhjem . . . . .	648	348	580	904	177	606	442	720	638	640	7	338	673	924
Tyvold . . . . .	507	206	439	762	36	465	301	579	497	499	149	196	532	783
Tøien . . . . .	91	218	23	338	389	302	124	163	81	83	573	228	107	358
Tønset . . . . .	434	133	365	689	37	392	227	506	424	426	222	123	459	710
Ustaoset (sp.) . . . . .	351	479	283	77	649	562	384	423	342	343	834	489	261	98
Vaaler . . . . .	250	85	182	506	256	233	69	323	241	243	440	95	276	527
Vaksdal . . . . .	527	654	459	98	825	738	560	599	518	519	1009	664	437	78
Veldre . . . . .	231	106	162	486	276	153	25	303	221	223	461	116	256	507
Veme . . . . .	187	314	119	242	485	398	220	259	177	179	669	324	97	262
Vestby . . . . .	47	253	21	381	424	337	159	119	38	69	608	263	151	402
Vesterhaug . . . . .	251	61	183	507	232	209	45	323	242	243	416	71	276	527
Vikhammer (hp.)	661	360	592	916	190	619	455	733	651	653	5	350	686	937
Vinstra . . . . .	353	228	285	609	399	31	147	425	344	345	583	238	378	629
Vist . . . . .	767	466	699	1022	296	725	561	839	757	759	111	456	792	1043
Voss . . . . .	472	599	404	43	770	683	505	544	462	464	954	609	382	23
Værdalen . . . . .	744	444	676	1000	273	702	538	816	735	736	89	434	769	1020
Ygre . . . . .	466	593	397	37	764	676	498	538	456	458	948	603	375	16
Øier . . . . .	290	164	221	545	335	94	84	362	280	282	520	175	315	566
Øksna . . . . .	258	43	190	513	213	216	52	330	248	250	398	53	283	534
Ørjenviken (sp.)	215	342	147	214	513	426	248	287	205	207	697	352	125	234

	Reinsvold	Reitan	Reitstøen	Rena	Ring	Ringebu	Rinnan	Roa	Rognes	Ronglan	Roverud	Rygge	Røikenvik	Røros
Stensrud (sp.) . . . . .	214	325	365	83	52	135	546	165	392	524	136	177	186	292
Stenviken . . . . .	310	228	268	13	111	194	449	262	295	427	130	273	282	195
Stjørdalen . . . . .	703	164	124	406	503	586	57	654	97	35	523	665	675	197
Storlien grænse	770	231	192	473	571	654	131	721	165	109	591	733	742	265
Strandløkken (sp.)	197	342	382	100	70	153	563	148	409	541	154	159	169	309
Strømmen . . . . .	125	414	454	172	142	225	635	76	481	613	91	87	97	381
Støren . . . . .	617	78	38	320	418	500	143	568	11	121	437	580	589	111
Sunnan . . . . .	805	266	226	508	605	688	45	756	199	67	625	768	777	299
Sæterstøen . . . . .	174	401	440	159	185	268	621	125	467	600	42	136	146	367
Søberg . . . . .	645	106	66	348	445	528	115	596	39	93	464	607	617	139
Sørumsand . . . . .	144	428	468	186	155	238	649	95	495	627	71	107	116	395
Tande . . . . .	259	332	372	91	7	90	553	210	399	531	144	222	231	299
Tangen . . . . .	208	331	370	89	58	141	551	160	397	529	142	171	180	297
Telneset . . . . .	464	75	114	167	265	348	296	415	142	274	284	427	436	41
Teveldalen vogterbolig . . . . .	769	230	190	472	569	652	129	720	163	107	589	731	741	263
Tistedalen . . . . .	247	573	613	331	300	383	794	198	640	772	249	71	219	540
Tolgen . . . . .	475	64	104	178	275	358	285	426	131	263	295	437	447	31
Tomter . . . . .	144	469	509	228	197	280	690	95	536	668	146	58	116	436
Torpe . . . . .	209	650	690	408	378	460	871	160	717	849	327	287	181	617
Tormodalen vogterbolig . . . . .	762	223	183	465	563	645	122	713	156	100	582	725	734	256
Trengereid . . . . .	444	885	924	643	612	695	1106	395	952	1084	561	522	416	851
Tretten . . . . .	321	394	434	152	55	28	615	272	461	593	206	284	293	361
Trondhjem . . . . .	668	129	89	371	469	552	92	619	62	70	488	631	640	162
Tyvold . . . . .	527	12	52	230	328	410	233	478	79	211	347	490	499	21
Tøien . . . . .	102	437	476	195	164	247	658	53	504	636	113	74	74	403
Tønset . . . . .	454	85	125	157	255	337	306	405	152	284	274	416	426	52
Ustaoset (sp.) . . . . .	256	697	737	455	424	507	918	207	764	896	373	334	228	664
Vaaler . . . . .	271	304	343	62	96	179	524	222	370	503	55	233	243	270
Vaksdal . . . . .	432	873	913	631	600	683	1094	383	940	1072	549	510	404	840
Veldre . . . . .	251	324	364	82	16	98	545	202	391	523	135	213	223	291
Veme . . . . .	92	533	572	291	260	343	754	43	600	732	209	170	64	499
Vestby . . . . .	146	472	511	230	199	282	692	97	538	670	148	30	118	438
Vesterhang . . . . .	271	280	319	38	72	155	500	222	346	479	79	234	243	246
Vikhammer (hp.)	681	142	102	384	481	564	79	632	75	57	501	643	653	175
Vinstra . . . . .	373	446	486	204	107	24	667	324	513	645	258	336	345	413
Vist . . . . .	787	248	208	490	588	670	27	738	181	49	607	750	759	281
Voss . . . . .	376	818	857	576	545	628	1038	328	884	1016	494	455	349	784
Værdalen . . . . .	764	225	186	467	565	648	5	715	159	27	584	727	736	259
Ygre . . . . .	370	811	851	569	539	622	1032	321	878	1010	488	448	342	778
Øier . . . . .	310	383	423	141	43	39	604	261	450	582	194	272	282	350
Øksna . . . . .	278	261	301	19	79	161	482	229	328	460	98	241	250	228
Ørjenviken (sp.) . . . . .	119	561	600	319	288	371	781	71	627	759	237	198	91	527



	Saaner	Salberg	Sander	Sandermosen (sp.)	Sandesund	Sarpsborg	Sel	Selsbak	Singsaas	Sjøa	Skandsen (hp.)	Skarnes	Skatval	Ski
Stensrud (sp.) ..	155	560	152	123	214	217	202	448	373	179	453	144	496	132
Stenviken .....	252	463	152	220	310	313	260	351	275	238	356	160	400	228
Stjørdalen .....	644	71	545	612	703	706	653	41	116	630	36	553	7	620
Storlien grænse	712	145	613	680	770	773	720	109	184	698	103	620	81	688
Strandløkken (sp.)	138	577	135	106	197	199	219	465	390	197	470	127	514	114
Strømmen .....	66	649	69	34	125	127	291	537	462	269	542	61	585	42
Støren .....	558	157	459	526	617	620	567	45	30	544	50	467	93	535
Sunnan .....	746	31	647	714	805	808	755	143	218	732	138	655	95	722
Sæterstøen .....	115	635	20	83	174	176	334	524	448	311	529	12	572	91
Søberg .....	586	129	486	554	645	647	594	17	58	572	22	494	65	562
Sørumsand .....	85	663	49	53	144	147	305	551	476	282	556	41	599	62
Tande .....	201	567	166	169	259	262	156	455	380	134	460	174	504	177
Tangen .....	150	565	147	118	208	211	207	453	378	185	459	139	502	126
Telneset .....	405	309	306	373	464	467	414	198	122	391	203	314	246	382
Teveldalen vogterbolig ..	710	143	611	678	769	771	718	107	182	696	102	619	79	686
Tistedalen .....	93	808	227	157	34	31	450	696	621	427	701	220	744	116
Tolgen .....	416	299	317	384	475	478	425	187	112	402	192	325	235	392
Tomter .....	36	704	124	53	70	68	346	592	517	324	597	116	641	13
Torpe .....	266	885	305	202	324	327	527	773	698	504	778	297	821	242
Tormodalen vogterbolig ..	703	136	604	671	762	765	712	100	175	689	95	612	73	680
Trengereid .....	500	1119	539	437	559	562	761	1008	932	739	1013	531	1056	477
Tretten .....	262	629	227	230	321	324	95	517	442	72	522	235	565	239
Trondhjem .....	609	105	510	577	668	671	618	6	81	595	1	518	42	586
Tyvold .....	468	247	369	436	527	530	477	135	60	454	140	377	183	445
Tøien .....	52	671	91	11	111	114	313	560	485	291	565	83	608	29
Tønset .....	395	320	296	363	454	457	404	208	133	381	213	304	256	371
Ustaoset (sp.) ..	313	932	351	249	371	374	574	820	745	551	825	344	868	289
Vaaler .....	212	538	77	180	271	273	245	427	351	222	432	85	475	188
Vaksdal .....	488	1108	527	425	547	550	749	996	921	727	1001	520	1044	465
Veldre .....	192	559	157	160	251	254	165	447	372	142	452	165	495	168
Veme .....	148	767	187	85	207	210	409	656	580	387	661	179	704	125
Vestby .....	9	706	126	55	67	70	348	595	519	326	600	118	643	15
Vesterhaug .....	212	514	101	180	271	274	221	403	327	198	408	109	451	189
Vikhammer (hp.)	622	93	523	590	681	684	631	19	94	608	14	531	29	598
Vinstra .....	315	681	280	282	373	376	42	569	494	20	574	288	617	291
Vist .....	728	13	629	696	787	790	737	125	200	714	120	637	77	705
Voss .....	433	1052	472	370	492	495	694	941	865	672	946	464	989	410
Værdalen .....	706	9	606	674	764	767	714	103	178	692	97	614	54	682
Ygre .....	427	1046	466	363	486	489	688	934	859	665	939	458	982	403
Øier .....	251	618	216	219	310	313	106	506	431	83	511	224	554	227
Øksna .....	219	496	120	187	278	281	228	384	309	205	389	128	432	196
Ørjenviken (sp.) ..	176	795	215	112	235	238	437	684	608	415	689	207	732	153

	Skjeberg	Skodbo (sp.)	Skogn	Skotterud	Skreia	Slitu	Sokna	Sona (sp.)	Sparbu	Spydeberg	Stai	Stange	Stanghelle	Stenkjær
Stensrud (sp.) . . .	226	141	530	172	236	167	219	505	567	152	130	7	540	580
Stenviken . . . . .	323	238	434	166	332	263	316	409	471	248	34	89	636	483
Stjørdalen . . . . .	715	630	41	559	725	655	708	23	78	641	359	482	1028	91
Storlien grænse	783	698	115	627	792	723	776	51	152	708	426	549	1096	165
Strandløkken (sp.)	209	124	548	175	219	149	202	523	585	134	148	25	522	597
Strømmen . . . . .	137	52	620	109	147	77	130	595	657	63	219	96	450	669
Støren . . . . .	629	544	127	473	639	570	622	102	164	555	273	396	943	177
Sunnan . . . . .	817	732	61	661	827	757	810	125	24	743	461	584	1130	11
Sæterstøen . . . . .	186	101	606	60	196	126	179	581	643	112	206	139	499	655
Søberg . . . . .	657	572	100	500	667	597	650	75	137	583	301	424	970	150
Sørumsand . . . . .	157	71	633	89	166	97	149	608	670	82	233	110	470	683
Tande . . . . .	272	187	538	180	281	212	265	513	575	197	138	38	585	587
Tangen . . . . .	221	136	536	178	230	161	214	511	573	146	136	13	534	585
Telneset . . . . .	477	392	280	320	486	417	470	255	317	402	120	243	790	329
Tereldalen vogterbolig . .	781	696	113	625	791	721	774	49	150	707	425	548	1094	163
Tistedalen . . . . .	22	102	778	267	269	77	253	753	815	91	378	255	573	828
Tolgen . . . . .	487	402	269	331	497	427	480	244	306	413	131	254	800	319
Tomter . . . . .	77	3	675	164	166	22	149	650	712	7	275	152	469	724
Torpe . . . . .	337	252	855	345	231	277	106	830	892	262	455	332	214	905
Tovmodalen vogterbolig . .	774	689	107	618	784	715	767	43	144	700	418	541	1088	156
Trengereid . . . . .	572	486	1090	579	466	512	340	1065	1127	497	690	567	20	1139
Tretten . . . . .	333	248	599	242	343	274	326	574	636	259	199	100	647	649
Trondhjem . . . . .	681	595	76	524	690	621	673	51	113	606	324	447	994	126
Tyvold . . . . .	539	454	217	383	549	480	532	192	254	465	183	306	853	267
Tøien . . . . .	124	38	642	131	124	64	108	617	679	49	242	119	428	691
Tønset . . . . .	466	381	290	310	476	407	459	265	327	392	110	233	779	340
Ustaoset (sp.) . . .	384	299	902	391	278	324	153	877	939	309	502	379	168	952
Vaaler . . . . .	283	198	509	91	293	223	276	484	546	209	109	74	596	558
Vaksdal . . . . .	560	475	1078	567	454	500	329	1053	1115	485	678	555	8	1128
Veldre . . . . .	263	178	529	171	273	204	256	504	566	189	129	30	576	579
Veme . . . . .	220	134	738	227	114	160	12	713	775	145	338	215	332	787
Vestby . . . . .	80	25	677	166	168	50	151	652	714	35	277	154	472	726
Vesterhaug . . . . .	284	198	485	115	293	224	276	460	522	209	85	50	597	534
Vikhammer (hp)	693	608	63	537	703	633	686	38	100	619	337	460	1006	113
Vinstra . . . . .	386	301	652	294	395	326	379	627	689	311	252	152	699	701
Vist . . . . .	799	714	43	643	809	740	792	107	6	725	443	566	1112	7
Voss . . . . .	504	419	1023	512	398	445	273	998	1060	430	623	500	47	1072
Værdalen . . . . .	777	692	20	620	786	717	770	84	17	702	420	543	1090	29
Ygre . . . . .	498	413	1017	506	392	438	267	992	1053	424	616	493	53	1066
Øier . . . . .	322	237	588	230	332	263	315	563	625	248	188	89	635	638
Øksna . . . . .	290	205	466	134	300	231	283	441	503	216	66	57	604	516
Ørjenviken (sp.) . .	247	162	766	255	141	188	16	741	803	173	366	243	304	815



	Stensrud (sp.)	Stenviken	Stjørdalen	Storlien grænse	Strandløkken (sp.)	Strømmen	Støren	Sunnan	Sæterstøen	Søberg	Sørumsand	Tande	Tangen	Telneset
Stensrud (sp.) . . .	-	96	489	556	18	89	403	591	132	431	103	45	6	250
Stenviken . . . . .	96	-	392	460	114	186	307	494	172	334	199	104	102	154
Stjørdalen . . . . .	489	392	-	74	506	578	86	102	565	58	592	496	494	239
Storlien grænse.	556	460	74	-	574	646	153	176	632	126	659	564	562	306
Strandløkken (sp.)	18	114	506	574	-	72	420	608	115	448	85	63	12	268
Strømmen . . . . .	89	186	578	646	72	-	492	680	49	520	20	135	84	340
Støren . . . . .	403	307	86	153	420	492	-	188	479	28	506	411	409	153
Sunnan . . . . .	591	494	102	176	608	680	188	-	667	160	694	598	596	341
Sæterstøen . . . . .	132	172	565	632	115	49	479	667	-	506	29	178	127	326
Søberg . . . . .	431	334	58	126	448	520	28	160	506	-	533	438	436	180
Sørumsand . . . . .	103	199	592	659	85	20	506	694	29	533	-	148	97	353
Tande . . . . .	45	104	496	564	63	135	411	598	178	438	148	-	51	258
Tangen . . . . .	6	102	494	562	12	84	409	596	127	436	97	51	-	256
Telneset . . . . .	250	154	239	306	268	340	153	341	326	180	353	258	256	-
Terødalens vogterbolig . .	555	458	72	2	572	644	152	174	631	124	658	562	560	304
Tistedalen . . . . .	248	344	737	804	231	159	651	839	208	679	178	293	242	498
Tolgen . . . . .	261	164	228	296	278	350	142	330	336	170	364	268	266	11
Tomter . . . . .	145	241	633	701	127	55	548	735	104	575	75	190	139	395
Torpe . . . . .	325	422	814	882	308	236	728	916	285	756	255	371	320	575
Torødalen vogterbolig . .	548	452	65	8	565	637	145	167	624	117	651	555	554	298
Trengereid . . . . .	560	656	1049	1116	542	470	963	1151	519	990	490	605	554	810
Tretten . . . . .	107	166	558	626	124	196	472	660	239	500	210	62	113	319
Trondhjem . . . . .	454	358	35	102	472	544	51	137	530	24	557	462	460	204
Tyvold . . . . .	313	217	176	243	330	402	90	278	389	118	416	320	319	63
Tøien . . . . .	112	208	601	668	94	22	515	703	71	542	42	157	106	362
Tønset . . . . .	240	143	249	317	257	329	163	351	316	191	343	247	245	10
Ustaoset (sp.) . . .	372	468	861	928	355	283	775	963	332	803	302	417	366	622
Vaaler . . . . .	81	75	468	535	99	146	382	570	97	409	126	89	87	229
Vaksdal . . . . .	548	644	1037	1104	530	458	951	1139	507	978	478	593	542	798
Veldre . . . . .	37	95	488	555	54	126	402	590	169	430	140	9	42	249
Verne . . . . .	208	304	697	764	190	118	611	799	167	638	138	253	202	458
Vestby . . . . .	147	243	635	703	129	57	550	737	106	577	77	192	141	397
Vesterhaug . . . . .	57	51	444	511	75	147	358	546	121	385	150	65	63	205
Vikhammer (hp.)	467	370	22	90	484	556	64	124	543	36	570	474	472	217
Vinstra . . . . .	159	218	610	678	177	249	524	712	292	552	262	114	165	372
Vist . . . . .	573	476	84	158	590	662	170	18	649	142	676	580	579	323
Voss . . . . .	493	589	982	1049	475	403	896	1083	452	923	423	538	487	743
Værdalen . . . . .	550	454	62	135	568	640	147	40	626	120	653	558	556	300
Ygre . . . . .	486	583	975	1043	469	397	889	1077	446	917	416	532	481	737
Øier . . . . .	96	154	547	614	113	185	461	649	228	489	199	51	101	308
Øksna . . . . .	64	33	425	492	81	153	339	527	140	367	167	71	70	186
Ørjenviken (sp.) . .	236	332	724	792	218	146	639	826	195	666	166	281	230	486

150 Avstande i Kristiania, Hamar, Trondhjem og Bergen distrikt samt paa Hovedbanen.

	Tevelaldalen vogterbolig	Tistedalen	Tolgen	Tomter	Torpe	Tovmodalen vogterbolig	Trengereid	Tretten	Trondhjem	Tyvold	Tøien	Tønset	Ustaoset (sp.)	Vaaler
Stensrud (sp.) . . .	555	248	261	145	325	548	560	107	454	313	112	240	372	81
Stenvik . . . . .	458	344	164	241	422	452	656	166	358	217	208	143	468	75
Stjørdalen . . . . .	72	737	228	633	814	65	1049	558	35	176	601	249	861	468
Storlien grænse	2	804	296	701	882	8	1116	626	102	243	668	317	928	535
Strandløkken (sp.)	572	231	278	127	308	565	542	124	472	330	94	257	355	99
Strømmen . . . . .	644	159	350	55	236	637	470	196	544	402	22	329	283	146
Støren . . . . .	152	651	142	548	728	145	963	472	51	90	515	163	775	382
Sunnan . . . . .	174	839	330	735	916	167	1151	660	137	278	703	351	963	570
Sæterstøen . . . . .	631	208	336	104	285	624	519	239	530	389	71	316	332	97
Søberg . . . . .	124	679	170	575	756	117	990	500	24	118	542	191	803	409
Sørumsand . . . . .	658	178	364	75	255	651	490	210	557	416	42	343	302	126
Tande . . . . .	562	293	268	190	371	555	605	62	462	320	157	247	417	89
Tangen . . . . .	560	242	266	139	320	554	554	113	460	319	106	245	366	87
Telneset . . . . .	304	498	11	395	575	298	810	319	204	63	362	10	622	229
Tevelaldalen vogterbolig	-	803	294	699	880	7	1114	624	100	242	666	315	927	534
Tistedalen . . . . .	803	-	509	99	359	796	593	355	702	561	145	488	405	305
Tolgen . . . . .	294	509	-	405	586	287	821	330	193	52	373	21	633	240
Tomter . . . . .	699	99	405	-	255	692	490	252	599	457	42	384	302	201
Torpe . . . . .	880	359	586	255	-	873	235	432	779	638	213	565	47	382
Tovmodalen vogterbolig	7	796	287	692	873	-	1108	617	94	235	660	308	920	527
Trengereid . . . . .	1114	593	821	490	235	1108	-	667	1014	873	448	800	188	616
Tretten . . . . .	624	355	330	252	432	617	667	-	523	382	219	309	479	150
Trondhjem . . . . .	100	702	193	599	779	94	1014	523	-	141	566	214	826	433
Tyvold . . . . .	242	561	52	457	638	235	873	382	141	-	425	73	685	292
Tøien . . . . .	666	145	373	42	213	660	448	219	566	425	-	352	260	168
Tønset . . . . .	315	488	21	384	565	308	800	309	214	73	352	-	612	219
Ustaoset (sp.) . . . . .	927	405	633	302	47	920	188	479	826	685	260	612	-	429
Vaaler . . . . .	534	305	240	201	382	527	616	150	433	292	168	219	429	-
Vaksdal . . . . .	1102	581	809	478	223	1096	12	655	1002	861	436	788	176	604
Veldre . . . . .	554	285	260	181	362	547	597	70	453	312	149	239	409	80
Veme . . . . .	762	241	469	138	117	756	352	315	662	521	96	448	164	264
Vestby . . . . .	701	101	407	28	257	695	492	254	601	460	44	386	304	203
Vesterhaug . . . . .	510	305	216	202	382	503	617	126	409	268	169	195	429	24
Vikhammer (hp.)	88	715	206	611	792	81	1027	536	13	154	579	227	839	446
Vinstra . . . . .	676	407	382	304	484	669	719	52	576	434	271	361	531	203
Vist . . . . .	156	821	312	717	898	149	1133	642	119	260	685	333	945	552
Voss . . . . .	1047	526	753	422	167	1041	67	600	947	806	381	733	121	549
Værdalen . . . . .	134	798	290	695	876	127	1110	620	96	237	662	311	922	529
Ygre . . . . .	1041	520	747	416	161	1034	73	593	941	799	375	726	114	543
Øier . . . . .	613	344	319	240	421	606	656	11	512	371	208	298	468	139
Øksna . . . . .	491	312	197	208	389	484	624	133	390	249	176	176	436	43
Ørjenviken (sp.)	790	269	496	165	90	784	324	343	690	549	124	475	136	292



	Vaksdal	Veldre	Veme	Vestby	Vesterhaug	Vikhammer (hp.)	Vinstra	Vist	Voss	Værdalen	Ygre	Øier	Øksna	Ørjenviken (sp.)
Stensrud (sp.) . . .	548	37	208	147	57	467	159	573	493	550	486	96	64	236
Stenviken . . . . .	644	95	304	243	51	370	218	476	589	454	583	154	33	332
Stjørdalen . . . . .	1037	488	697	635	444	22	610	84	982	62	975	547	425	724
Storlien grænse . . .	1104	555	764	703	511	90	678	158	1049	135	1043	614	492	792
Strandløkken (sp.) . .	530	54	190	129	75	484	177	590	475	568	469	113	81	218
Strømmen . . . . .	458	126	118	57	147	556	249	662	403	640	397	185	153	146
Støren . . . . .	951	402	611	550	358	64	524	170	896	147	889	461	339	639
Sunnan . . . . .	1139	590	799	737	546	124	712	18	1083	40	1077	649	527	826
Sæterstøen . . . . .	507	169	167	106	121	543	292	649	452	626	446	228	140	195
Søberg . . . . .	978	430	638	577	385	36	552	142	923	120	917	489	367	666
Sørumsand . . . . .	478	140	138	77	150	570	262	676	423	653	416	199	167	166
Tande . . . . .	593	9	253	192	65	474	114	580	538	558	532	51	71	281
Tangen . . . . .	542	42	202	141	63	472	165	579	487	556	481	101	70	230
Telneset . . . . .	798	249	458	397	205	217	372	323	743	300	737	308	186	486
Tevældalen vogterbolig .	1102	554	762	701	510	88	676	156	1047	134	1041	613	491	790
Tistedalen . . . . .	581	285	241	101	305	715	407	821	526	798	520	344	312	269
Tolgen . . . . .	809	260	469	407	216	206	382	312	753	290	747	319	197	496
Tomter . . . . .	478	181	138	28	202	611	304	717	422	695	416	240	208	165
Torpe . . . . .	223	362	117	257	382	792	484	898	167	876	161	421	389	90
Tovmodalen vogterbolig .	1096	547	756	695	503	81	669	149	1041	127	1034	606	484	784
Trengereid . . . . .	12	597	352	492	617	1027	719	1133	67	1110	73	656	624	324
Tretten . . . . .	655	70	315	254	126	536	52	642	600	620	593	11	133	343
Trondhjem . . . . .	1002	453	662	601	409	13	576	119	947	96	941	512	390	690
Tyvold . . . . .	861	312	521	460	268	154	434	260	806	237	799	371	249	549
Tøien . . . . .	436	149	96	44	169	579	271	685	381	662	375	208	176	124
Tønset . . . . .	788	239	448	386	195	227	361	333	733	311	726	298	176	475
Ustaoset (sp.) . . . .	176	409	164	304	429	839	531	945	121	922	114	468	436	136
Vaaler . . . . .	604	80	264	203	24	446	203	552	549	529	543	139	43	292
Vaksdal . . . . .	-	585	340	480	605	1015	707	1121	55	1098	62	644	612	312
Veldre . . . . .	585	-	245	183	56	466	123	572	530	549	523	59	63	272
Veme . . . . .	340	245	-	140	265	675	367	781	285	758	279	304	272	28
Vestby . . . . .	480	183	140	-	204	613	306	720	425	697	418	242	211	168
Vesterhaug . . . . .	605	56	265	204	-	422	179	528	550	505	544	115	19	293
Vikhammer (hp.) . . . .	1015	466	675	613	422	-	588	106	959	84	953	525	403	702
Vinstra . . . . .	707	123	367	306	179	588	-	694	652	672	646	63	185	395
Vist . . . . .	1121	572	781	720	528	106	694	-	1066	23	1059	631	509	809
Voss . . . . .	55	530	285	425	550	959	652	1066	-	1043	6	589	557	257
Værdalen . . . . .	1098	549	758	697	505	84	672	23	1043	-	1037	608	486	786
Ygre . . . . .	62	523	279	418	544	953	646	1059	6	1037	-	582	550	251
Øier . . . . .	644	59	304	242	115	525	63	631	589	608	582	-	122	331
Øksna . . . . .	612	63	272	211	19	403	185	509	557	486	550	122	-	300
Ørjenviken (sp.) . . . .	312	272	28	168	293	702	395	809	257	786	251	331	300	-

	Aaklungen	Aamot	Adal	Ask	Asker	Barkaaker	Bestum (hp.)	Bjørkedalen	Blommenholm (hp.)	Borgestad (hp.)	Borre	Bragerøen (sp.)	Brevik	Burud
Aaklungen . . . . .	-	161	79	194	159	73	177	7	170	17	85	131	20	151
Aamot . . . . .	161	-	83	33	62	88	81	168	74	178	83	35	181	10
Adal . . . . .	79	83	-	115	80	5	99	85	92	95	7	52	98	72
Ask . . . . .	194	33	115	-	95	121	114	200	107	210	115	67	214	43
Asker . . . . .	159	62	80	95	-	85	19	165	12	175	80	28	178	52
Barkaaker . . . . .	73	88	5	121	85	-	104	80	97	90	12	58	93	78
Bestum (hp.) . . . . .	177	81	99	114	19	104	-	184	7	194	99	47	197	71
Bjørkedalen . . . . .	7	168	85	200	165	80	184	-	177	10	92	137	13	157
Blommenholm (hp.)	170	74	92	107	12	97	7	177	-	187	92	40	190	64
Borgestad (hp.) . . . . .	17	178	95	210	175	90	194	10	187	-	102	147	15	167
Borre . . . . .	85	83	7	115	80	12	99	92	92	102	-	52	105	73
Bragerøen (sp.) . . . . .	131	35	52	67	28	58	47	137	40	147	52	-	151	25
Brevik . . . . .	20	181	98	214	178	93	197	13	190	15	105	151	-	171
Burud . . . . .	151	10	72	43	52	78	71	157	64	167	73	25	171	-
Bøle (hp.) . . . . .	19	180	97	212	177	92	196	12	189	2	104	149	17	169
Darbu . . . . .	157	26	78	59	58	84	77	163	70	173	78	30	177	16
Drammen . . . . .	129	33	50	65	30	56	49	135	42	145	50	2	148	22
Drolsum (hp.) . . . . .	177	16	99	17	78	104	97	184	90	194	99	51	197	26
Eidanger . . . . .	11	172	89	204	169	84	188	4	181	6	96	141	9	161
Ekenes (hp.) . . . . .	7	154	71	186	151	66	170	14	163	24	78	123	27	143
Flesaker (hp.) . . . . .	153	22	75	55	55	80	73	160	66	170	75	27	173	12
Galleberg . . . . .	113	48	34	81	46	40	65	119	58	129	34	18	133	38
Gjeithus . . . . .	167	6	89	27	68	94	87	174	80	184	89	41	187	16
Grøtting (hp.) . . . . .	27	134	52	167	132	46	150	34	143	44	58	104	47	124
Gulskogen . . . . .	131	30	53	63	32	58	51	138	44	148	53	5	151	20
Gundesø (hp.) . . . . .	120	41	41	74	39	47	58	126	51	136	42	11	140	31
Heggedal . . . . .	153	57	75	90	5	80	24	160	17	170	75	22	173	47
Heistad (hp.) . . . . .	17	178	95	211	175	90	194	10	187	12	102	148	3	168
Hen . . . . .	206	45	128	13	108	133	127	213	120	223	128	80	226	55
Holm (hp.) . . . . .	104	57	26	89	54	31	73	111	66	121	26	26	124	47
Holmestrand . . . . .	95	66	17	98	63	22	82	102	75	112	17	35	115	56
Horten . . . . .	89	86	10	119	84	16	103	96	95	105	3	56	109	76
Hougsund . . . . .	146	15	67	48	47	73	66	153	59	162	68	20	166	5
Hvalstad . . . . .	162	66	84	99	4	89	15	169	8	179	84	31	182	56
Hære (hp.) . . . . .	177	15	98	27	78	104	97	183	90	193	98	50	196	26
Hønefoss . . . . .	200	39	121	6	101	127	120	206	113	216	121	73	220	49
Høvik . . . . .	172	76	94	109	13	99	5	179	2	189	94	41	192	66
Jaaberg . . . . .	37	124	41	156	121	36	140	44	133	54	48	93	57	114
Kjose . . . . .	13	148	66	181	145	60	165	19	158	29	73	118	33	138
Kongsberg . . . . .	174	43	95	76	75	101	94	180	87	190	96	48	194	33
Krekling . . . . .	161	30	82	63	62	88	81	167	74	177	82	34	181	20
Kristiania V. . . . .	182	86	103	118	23	109	4	188	11	198	103	51	202	75
Krøderen . . . . .	198	36	119	48	99	124	118	204	111	214	119	71	217	47



	Bøle (hp.)	Darbu	Drammen	Drolsum (hp.)	Eidanger	Ekenes (hp.)	Flesaker (hp.)	Galleberg	Gjeithus	Grotting (hp.)	Gulskogen	Gundesø (hp.)	Heggedal	Heistad (hp.)
Aaklungen.....	19	157	129	177	11	7	153	113	167	27	131	120	153	17
Aamot.....	180	26	33	16	172	154	22	48	6	134	30	41	57	178
Adal.....	97	78	50	99	89	71	75	34	89	52	53	41	75	95
Ask.....	212	59	65	17	204	186	55	81	27	167	63	74	90	211
Asker.....	177	58	30	78	169	151	55	46	68	132	32	39	5	175
Barkaaker.....	92	84	56	104	84	66	80	40	94	46	58	47	80	90
Bestum (hp.)....	196	77	49	97	188	170	73	65	87	150	51	58	24	194
Bjørkedalen....	12	163	135	184	4	14	160	119	174	34	138	126	160	10
Blommenholm (hp)	189	70	42	90	181	163	66	58	80	143	44	51	17	187
Borgestad (hp.)..	2	173	145	194	6	24	170	129	184	44	148	136	170	12
Borre.....	104	78	50	99	96	78	75	34	89	58	53	42	75	102
Bragerøen (sp.)..	149	30	2	51	141	123	27	18	41	104	5	11	22	148
Brevik.....	17	177	148	197	9	27	173	133	187	47	151	140	173	3
Burud.....	169	16	22	26	161	143	12	38	16	124	20	31	47	168
Bøle (hp.).....	-	175	147	196	8	26	172	131	186	46	150	138	172	14
Darbu.....	175	-	28	42	167	149	4	44	32	130	26	37	53	174
Drammen.....	147	28	-	48	139	121	25	16	39	102	2	9	25	146
Drolsum (hp.)....	196	42	48	-	188	170	38	64	10	150	46	57	73	194
Eidanger.....	8	167	139	188	-	18	164	123	178	38	142	130	164	6
Ekenes (hp.)....	26	149	121	170	18	-	146	105	160	20	124	112	146	24
Flesaker (hp.)....	172	4	25	38	164	146	-	40	28	126	22	33	49	170
Galleberg.....	131	44	16	64	123	105	40	-	54	86	18	7	40	130
Gjeithus.....	186	32	39	10	178	160	28	54	-	140	36	47	63	184
Grotting (hp.)....	46	130	102	150	38	20	126	86	140	-	104	93	126	44
Gulskogen.....	150	26	2	46	142	124	22	18	36	104	-	11	27	148
Gundesø (hp.)....	138	37	9	57	130	112	33	7	47	93	11	-	33	137
Heggedal.....	172	53	25	73	164	146	49	40	63	126	27	33	-	170
Heistad (hp.)....	14	174	146	194	6	24	170	130	184	44	148	137	170	-
Hen.....	225	71	78	29	217	199	68	93	39	179	75	86	102	223
Holm (hp.).....	123	52	24	73	115	97	49	8	63	77	27	15	49	121
Holmestrand....	114	61	33	82	106	88	58	17	72	68	36	25	58	112
Horten.....	108	82	54	102	99	82	78	38	92	62	56	45	78	106
Hougsund.....	165	11	17	31	156	139	7	33	21	119	15	26	42	163
Hvalstad.....	181	62	34	82	173	155	58	49	72	135	36	42	9	179
Hære (hp.).....	195	41	48	10	187	169	38	64	9	150	46	57	72	194
Hønefoss.....	218	65	71	23	210	192	61	87	33	173	69	80	96	217
Høvik.....	191	72	43	92	183	165	68	59	82	145	46	52	19	189
Jaaberg.....	56	119	91	140	48	30	116	75	130	10	94	83	116	54
Kjose.....	31	144	116	164	23	5	141	100	154	14	118	107	140	30
Kongsberg.....	192	17	45	59	184	166	21	61	49	147	43	54	70	191
Krekling.....	179	4	32	46	171	153	8	48	36	134	30	41	57	178
Kristiania. V...	200	81	53	102	192	174	78	69	92	155	56	62	29	199
Krøderen.....	216	62	69	31	208	190	59	85	30	170	66	78	93	214

	Hen	Holm (hp.)	Holmestrand	Horten	Hougsund	Hvalstad	Hære (hp.)	Hønefoss	Høvik	Jaaberg	Kjose	Kongsberg	Krekling	Kristiania V.
Aaklungen.....	206	104	95	89	146	162	177	200	172	37	13	174	161	182
Aamot .. . . . .	45	57	66	86	15	66	15	39	76	124	148	43	30	86
Adal.....	128	26	17	10	67	84	98	121	94	41	66	95	82	103
Ask .. . . . . .	13	89	98	119	48	99	27	6	109	156	181	76	63	118
Asker .. . . . . .	108	54	63	84	47	4	78	101	13	121	145	75	62	23
Barkaaker.....	133	31	22	16	73	89	104	127	99	36	60	101	88	109
Bestum (hp.)....	127	73	82	103	66	15	97	120	5	140	165	94	81	4
Bjørkedalen .. .	213	111	102	96	153	169	183	206	179	44	19	180	167	188
Blommenholm (hp)	120	66	75	95	59	8	90	113	2	133	158	87	74	11
Borgestad (hp.) ..	223	121	112	105	162	179	193	216	189	54	29	190	177	198
Borre .. . . . . .	128	26	17	3	68	84	98	121	94	48	73	96	82	103
Bragerøen (sp.) ..	80	26	35	56	20	31	50	73	41	93	118	48	34	51
Brevik .. . . . . .	226	124	115	109	166	182	196	220	192	57	33	194	181	202
Burud .. . . . . .	55	47	56	76	5	56	26	49	66	114	138	33	20	75
Bøle (hp.) .. . . .	225	123	114	108	165	181	195	218	191	56	31	192	179	200
Darbu .. . . . . .	71	52	61	82	11	62	41	65	72	119	144	17	4	81
Drammen.....	78	24	33	54	17	34	48	71	43	91	116	45	32	53
Drolsum (hp.)... .	29	73	82	102	31	82	10	23	92	140	164	59	46	102
Eidanger .. . . . .	217	115	106	99	156	173	187	210	183	48	23	184	171	192
Ekenes (hp) .. . . .	199	97	88	82	139	155	169	192	165	30	5	166	153	174
Flesaker (hp.)... .	68	49	58	78	7	58	38	61	68	116	141	21	8	78
Galleberg.....	93	8	17	38	33	49	64	87	59	75	100	61	48	69
Gjeithus.....	39	63	72	92	21	72	9	33	82	130	154	49	36	92
Grøtting (hp.)... .	179	77	68	62	119	135	150	173	145	10	14	147	134	155
Gulskogen.....	75	27	36	56	15	36	46	69	46	94	118	43	30	56
Gundesø (hp) ... .	86	15	25	45	26	42	57	80	52	83	107	54	41	62
Heggedal.....	102	49	58	78	42	9	72	96	19	116	140	70	57	29
Heistad (hp.)... .	223	121	112	106	163	179	194	217	189	54	30	191	178	199
Hen .. . . . . .	-	102	111	131	60	111	40	7	121	169	194	88	75	131
Holm (hp.).....	102	-	9	30	42	58	72	95	68	67	92	70	56	77
Holmestrand ... . .	111	9	-	20	51	67	81	104	77	58	83	79	66	86
Horten .. . . . . .	131	30	20	-	71	87	102	125	97	52	76	99	86	107
Hougsund .. . . . .	60	42	51	71	-	51	31	54	61	109	133	28	15	70
Hvalstad .. . . . .	111	58	67	87	51	-	82	105	10	125	150	79	66	20
Hære (hp.) .. . . .	40	72	81	102	31	82	-	33	91	139	164	59	46	101
Hønefoss .. . . . .	7	95	104	125	54	105	33	-	115	162	187	82	69	124
Høvik.....	121	68	77	97	61	10	91	115	-	135	159	89	76	10
Jaaberg .. . . . . .	169	67	58	52	109	125	139	162	135	-	25	137	124	144
Kjose .. . . . . .	194	92	83	76	133	150	164	187	159	25	-	161	148	169
Kongsberg.....	88	70	79	99	28	79	59	82	89	137	161	-	13	98
Krekling .. . . . .	75	56	66	86	15	66	46	69	76	124	148	13	-	85
Kristiania V. ... .	131	77	86	107	70	20	101	124	10	144	169	98	85	-
Krøderen.....	61	93	102	123	52	102	21	54	112	160	185	80	66	122



	Krøderen	Larvik	Lier	Lysaker	Mjøndalen	Nakkerud	Nykirke	Nystrand (sp.)	Osebakken (hp.)	Porsgrund	Raastad	Ramfoss (sp.)	Randsfjord	Røken
Aaklungen.....	198	23	136	176	140	181	86	13	15	14	47	192	212	148
Aamot.....	36	138	40	80	21	20	75	174	176	175	114	31	51	52
Adal.....	119	55	57	97	61	102	8	91	94	92	31	114	133	69
Ask.....	48	170	73	112	54	13	107	206	209	207	147	43	18	84
Asker.....	99	135	23	17	41	82	72	171	174	172	111	94	113	11
Barkaaker.....	124	50	63	103	67	108	13	86	88	87	26	119	139	75
Bestum (hp)....	118	154	41	2	60	101	91	190	192	191	130	112	132	29
Bjørkedalen ...	204	30	143	182	146	187	93	6	8	7	54	199	218	155
Blommenholm (hp)	111	147	34	5	53	94	84	183	185	184	123	105	125	22
Borgestad (hp.)..	214	40	153	192	156	197	103	8	1	3	64	209	228	165
Borre.....	119	62	58	97	61	102	8	98	101	99	38	114	133	70
Bragerøen (sp.)..	71	107	5	45	13	54	45	143	146	145	84	66	85	17
Brevik.....	217	43	156	196	160	201	106	7	14	13	67	212	232	168
Burud.....	47	127	30	69	11	30	65	164	166	165	104	41	61	42
Bøle (hp).....	216	42	155	194	158	199	105	10	4	5	66	211	230	167
Darbu.....	62	133	36	75	17	46	71	169	172	171	110	57	77	48
Drammen.....	69	105	7	47	11	52	42	141	144	142	81	64	83	19
Drolsum (hp.)...	31	154	56	96	37	4	91	190	192	191	130	26	35	68
Eidanger.....	208	34	147	186	150	191	97	2	5	3	58	203	222	158
Ekenes (hp)....	190	16	129	168	132	173	79	20	23	21	40	185	204	141
Flesaker (hp.)...	59	130	32	72	13	42	67	166	168	167	106	54	73	44
Galleberg.....	85	89	23	63	27	68	27	125	128	127	66	79	99	35
Gjeithus.....	30	144	46	86	27	14	81	180	182	181	120	25	45	58
Grøtting (hp)...	170	4	109	149	113	154	59	40	42	41	20	165	185	121
Gulskogen.....	66	108	10	50	9	50	45	144	146	145	84	61	81	22
Gundesø (hp.)...	78	96	16	56	20	61	34	133	135	134	73	72	92	28
Heggedal.....	93	130	17	23	36	77	67	166	168	167	106	88	108	5
Heistad (hp.)...	214	40	153	193	157	198	103	4	11	10	64	209	229	165
Hen.....	61	183	85	125	67	25	120	219	221	220	159	55	11	97
Holm (hp.).....	93	81	32	71	35	76	18	117	119	118	57	88	107	44
Holmestrand...	102	72	41	80	44	85	9	108	110	109	48	97	116	53
Horten.....	123	66	61	101	65	106	11	102	104	103	42	117	137	73
Hougsund.....	52	123	25	64	6	35	60	159	161	160	99	46	66	37
Hvalstad.....	102	139	26	13	45	86	76	175	177	176	115	97	117	14
Hære (hp.).....	21	153	55	95	37	14	90	189	192	190	129	16	45	67
Hønefoss.....	54	176	79	118	60	19	114	212	215	214	153	49	12	91
Høvik.....	112	149	36	4	55	96	86	185	187	186	125	107	127	24
Jaaberg.....	160	14	99	138	102	143	49	50	52	51	10	155	174	111
Kjose.....	185	11	123	163	127	168	74	25	28	26	35	180	199	135
Kongsberg.....	80	150	53	92	34	63	88	187	189	188	127	74	94	65
Krekling.....	66	137	40	79	21	50	75	173	176	175	114	61	81	52
Kristiania V. ...	122	158	46	6	64	105	95	194	197	195	135	117	136	34
Krøderen.....	-	174	76	116	58	35	111	210	213	211	150	5	66	88

	Sande	Sandefjord	Sandviken	Sem	Skarpsno (hp.)	Skien	Skjelsvik (hp.)	Skjærdalen	Skoger	Skollenborg	Skoppum	Skotselven	Skøien	Slæpenden (hp.)
Aaklungen.....	108	43	169	61	180	22	14	186	118	168	82	155	179	167
Aamot .....	53	119	72	100	84	183	176	25	43	37	79	7	82	70
Adal.....	30	36	90	17	101	100	93	108	40	89	3	77	100	88
Ask .....	85	151	105	133	116	216	208	7	75	69	112	38	115	103
Asker.....	50	116	10	97	21	180	173	88	40	69	77	57	20	8
Barkaaker.....	35	30	95	12	107	95	88	113	45	95	9	82	106	93
Bestum (hp.)....	69	135	9	116	2	199	192	107	59	88	95	76	1	11
Bjørkedalen....	115	49	175	68	186	15	8	193	125	174	89	162	185	173
Blommenholm (hp)	62	128	2	109	9	192	185	100	52	81	88	69	8	4
Borgestad (hp.)..	125	59	185	78	196	5	10	203	135	184	98	172	195	183
Borre .....	30	43	90	24	101	107	100	108	40	89	4	77	100	88
Bragerøen (sp.)..	22	88	38	70	49	153	145	60	12	41	49	29	48	36
Brevik .....	128	62	188	81	200	21	5	206	138	188	102	175	198	186
Burud .....	43	108	62	90	74	173	165	35	33	27	69	5	72	60
Bøle (hp.) .....	127	61	187	80	198	3	12	205	137	186	101	174	197	185
Darbu .....	48	114	68	96	79	179	171	51	38	11	75	20	78	66
Drammen.....	20	86	40	68	51	151	143	58	10	39	47	27	50	38
Drolsum (hp.)...	69	134	88	116	100	199	192	9	59	53	95	22	98	86
Eidanger .....	119	53	179	72	190	11	4	197	129	178	92	166	189	177
Ekenes (hp.)....	101	35	161	54	172	29	22	179	111	160	74	148	171	159
Flesaker (hp.)...	45	111	65	92	76	175	168	48	35	14	71	17	75	63
Galleberg.....	4	70	56	52	67	135	127	74	6	55	31	43	66	54
Gjeithus.....	59	125	78	106	90	189	181	19	49	43	85	12	89	76
Grøtting (hp.)...	81	16	141	34	153	49	41	159	91	141	55	128	152	140
Gulskogen.....	23	88	42	70	54	153	146	55	13	37	49	24	52	40
Gundesø (hp.)...	12	77	49	59	60	142	134	66	2	48	38	36	59	47
Heggedal.....	45	111	15	92	27	175	168	82	35	64	71	51	25	13
Heistad (hp.)....	125	60	185	78	197	18	2	203	135	185	99	172	195	183
Hen ... ..	98	164	118	145	129	228	121	20	88	82	124	51	128	116
Holm (hp.).....	4	62	64	43	75	126	119	82	14	63	22	51	74	62
Holmestrand ...	13	53	73	34	84	117	110	91	23	72	13	60	83	71
Horten .....	33	46	94	28	106	111	103	111	43	93	7	81	104	92
Hougsund .....	38	103	57	85	69	168	160	40	28	22	64	10	67	55
Hvalstad .....	54	120	6	101	18	184	177	91	44	73	80	60	16	4
Hære (hp.).....	68	134	88	116	99	199	191	20	58	52	95	21	98	86
Hønefoss .....	91	157	111	139	122	222	214	13	81	76	118	44	121	109
Høvik .....	64	129	4	111	8	194	187	101	54	83	90	70	7	6
Jaaberg .....	71	5	131	24	142	59	51	149	81	130	45	118	141	129
Kjose .....	96	30	156	48	167	35	27	174	106	155	69	143	166	154
Kongsberg.....	66	131	85	113	97	196	188	68	56	6	92	38	95	83
Krekling .....	53	118	72	100	83	183	175	55	43	7	79	24	82	70
Kristiania V. ...	73	139	13	121	2	204	196	111	63	92	100	80	3	15
Krøderen.....	89	155	109	136	120	219	212	41	79	73	116	42	119	107



	Snarum	Spikkestad (sp.)	Stabæk (hp.)	Stenberg (hp.)	Stokke	Sysle	Tjølling	Tønsberg	Ula (hp.)	Vestfossen	Vikesund	Østby (hp.)
Aaklungen . . . . .	184	145	174	143	54	179	32	67	187	151	172	30
Aamot . . . . .	22	49	78	18	107	18	129	94	26	20	10	131
Adal . . . . .	105	66	95	64	25	101	46	12	109	72	93	48
Ask . . . . .	34	81	110	51	140	30	161	127	38	53	22	164
Asker . . . . .	85	14	15	44	105	81	126	92	89	52	73	128
Barkaaker . . . . .	111	72	101	70	19	106	41	6	114	78	99	43
Bestum (hp.) . . . . .	104	33	4	63	124	100	145	111	108	71	92	147
Bjørkedalen . . . . .	190	151	180	149	60	186	39	73	194	158	178	37
Blommenholm (hp.) . . . . .	97	26	3	56	117	93	138	104	101	64	85	140
Borgestad (hp.) . . . . .	200	161	190	159	70	196	49	83	204	168	188	47
Borre . . . . .	105	66	95	64	32	101	53	19	109	73	93	55
Bragerøen (sp.) . . . . .	57	14	43	16	77	53	98	64	61	25	45	101
Brevik . . . . .	203	165	194	163	74	199	52	86	207	171	191	50
Burud . . . . .	33	39	67	8	97	28	119	84	36	10	21	121
Bøle (hp.) . . . . .	202	163	192	161	72	198	51	85	206	170	190	49
Darbu . . . . .	48	44	73	14	103	44	124	90	52	6	36	127
Drammen . . . . .	55	16	45	14	75	51	96	62	59	22	43	98
Drolsum (hp.) . . . . .	17	65	93	34	123	13	145	110	21	36	5	147
Eidanger . . . . .	194	155	184	153	64	190	43	76	198	162	182	41
Ekenes (hp.) . . . . .	176	137	166	135	46	172	25	59	180	144	164	23
Flesaker (hp.) . . . . .	45	41	70	11	99	41	121	87	49	2	33	123
Galleberg . . . . .	71	32	61	30	59	66	81	46	75	38	59	83
Gjeithus . . . . .	16	55	84	24	113	12	135	101	20	26	4	137
Grøtting (hp.) . . . . .	157	118	147	116	27	152	5	40	160	124	145	3
Gulskogen . . . . .	53	19	48	12	77	48	99	64	56	20	41	101
Gundesø (hp.) . . . . .	64	25	54	23	66	59	88	53	68	31	52	90
Heggedal . . . . .	79	8	21	39	99	75	121	86	83	47	67	123
Heistad (hp.) . . . . .	200	162	191	160	71	106	49	84	204	168	188	47
Hen . . . . .	47	94	123	64	152	42	174	140	51	65	35	176
Holm (hp.) . . . . .	79	40	69	38	51	75	72	38	83	47	67	74
Holmestrand . . . . .	88	50	78	47	42	84	63	29	92	56	76	65
Horten . . . . .	109	70	99	68	35	104	57	22	112	76	97	59
Hougsund . . . . .	38	34	62	3	92	33	114	79	41	5	26	116
Hvalstad . . . . .	89	17	12	48	108	84	130	96	92	56	77	132
Hære (hp.) . . . . .	7	64	93	34	123	3	144	110	11	36	5	146
Hønefoss . . . . .	40	87	116	57	146	36	167	133	44	59	28	170
Høvik . . . . .	98	27	2	58	118	94	140	105	102	66	86	142
Jaaberg . . . . .	146	108	136	105	16	142	5	29	150	114	134	7
Kjose . . . . .	171	132	161	130	41	167	20	54	175	138	159	17
Kongsberg . . . . .	66	62	90	31	120	61	142	107	69	23	54	144
Krekling . . . . .	53	49	77	18	107	48	129	94	56	10	41	131
Kristiania V . . . . .	108	37	8	67	128	104	149	115	112	76	96	152
Krøderen . . . . .	14	85	114	55	144	18	165	131	10	57	26	167

	Aaklungen	Aamot	Adal	Ask	Asker	Barkaaker	Bestum (hp.)	Pjærkedalen	Blommenholm (hp.)	Borgestad (hp.)	Borre	Bragerøen (sp.)	Brevik	Burud
Larvik . . . . .	23	138	55	170	135	50	154	30	147	40	62	107	43	127
Lier . . . . .	136	40	57	73	23	63	41	143	34	153	58	5	156	30
Lysaker . . . . .	176	80	97	112	17	103	2	182	5	192	97	45	196	69
Mjøndalen . . . . .	140	21	61	54	41	67	60	146	53	156	61	13	160	11
Nakkerud . . . . .	181	20	102	13	82	108	101	187	94	197	102	54	201	30
Nykirke . . . . .	86	75	8	107	72	13	91	93	84	103	8	45	106	65
Nystrand (sp.) . .	13	174	91	206	171	86	190	6	183	8	98	143	7	164
Osebakken (hp.) .	15	176	94	209	174	88	192	8	185	1	101	146	14	166
Porsgrund . . . . .	14	175	92	207	172	87	191	7	184	3	99	145	13	165
Raastad . . . . .	47	114	31	147	111	26	130	54	123	64	38	84	67	104
Ramfoss (sp.) . .	192	31	114	43	94	119	112	199	105	209	114	66	212	41
Randsfjord . . . .	212	51	133	18	113	139	132	218	125	228	133	85	232	61
Røken . . . . .	148	52	69	84	11	75	29	155	22	165	70	17	168	42
Sande . . . . .	108	53	30	85	50	35	69	115	62	125	30	22	128	43
Sandefjord . . . .	43	119	36	151	116	30	135	49	128	59	43	88	62	108
Sandviken . . . . .	169	72	90	105	10	95	9	175	2	185	90	38	188	62
Sem . . . . .	61	100	17	133	97	12	116	68	109	78	24	70	81	90
Skarpsno (hp.) . .	180	84	101	116	21	107	2	186	9	196	101	49	200	74
Skien . . . . .	22	183	100	216	180	95	199	15	192	5	107	153	21	173
Skjelsvik (hp.) . .	14	176	93	208	173	88	192	8	185	10	100	145	5	165
Skjærdalen . . . .	186	25	108	7	88	113	107	193	100	203	108	60	206	35
Skoger . . . . .	118	43	40	75	40	45	59	125	52	135	40	12	138	33
Skollenborg . . . .	168	37	89	69	69	95	88	174	81	184	89	41	188	27
Skoppum . . . . .	82	79	3	112	77	9	95	89	88	98	4	49	102	69
Skotselven . . . . .	155	7	77	38	57	82	76	162	69	172	77	29	175	5
Skøien . . . . .	179	82	100	115	20	106	1	185	8	195	100	48	198	72
Slæpenden (hp.) . .	167	70	88	103	8	93	11	173	4	183	88	36	186	60
Snarum . . . . .	184	22	105	34	85	111	104	190	97	200	105	57	203	33
Spikkestad (sp.) .	145	49	66	81	14	72	33	151	26	161	66	14	165	39
Stabæk (hp.) . . . .	174	78	95	110	15	101	4	180	3	190	95	43	194	67
Stenberg (hp.) . . .	143	18	64	51	44	70	63	149	56	159	64	16	163	8
Stokke . . . . .	54	107	25	140	105	19	124	60	117	70	32	77	74	97
Sysle . . . . .	179	18	101	30	81	106	100	186	93	196	101	53	199	28
Tjølling . . . . .	32	129	46	161	126	41	145	39	138	49	53	98	52	119
Tønsberg . . . . .	67	94	12	127	92	6	111	73	104	83	19	64	86	84
Ula (hp.) . . . . .	187	26	109	38	89	114	108	194	101	204	109	61	207	36
Vestfossen . . . . .	151	20	72	53	52	78	71	158	64	168	73	25	171	10
Vikesund . . . . .	172	10	93	22	73	99	92	178	85	188	93	45	191	21
Østby (hp.) . . . . .	30	131	48	164	128	43	147	37	140	47	55	101	50	121



	Bøle (hp.)	Darbu	Drammen	Drolsum (hp.)	Eidanger	Ekenes (hp.)	Flesaker (hp.)	Galleberg	Grjeithus	Grotting (hp.)	Gulskogen	Grundese (hp.)	Heggedal	Heistad (hp.)
Larvik . . . . .	42	133	105	154	34	16	130	89	144	4	108	96	130	40
Lier . . . . .	155	36	7	56	147	129	32	23	46	109	10	16	17	153
Lysaker . . . . .	194	75	47	96	186	168	72	63	86	149	50	56	23	193
Mjøndalen . . . . .	158	17	11	37	150	132	13	27	27	113	9	20	36	157
Nakkerud . . . . .	199	46	52	4	191	173	42	68	14	154	50	61	77	198
Nykirke . . . . .	105	71	42	91	97	79	67	27	81	59	45	34	67	103
Nystrand (sp.) . .	10	169	141	190	2	20	166	125	180	40	144	133	166	4
Osebakken (hp.) .	4	172	144	192	5	23	168	128	182	42	146	135	168	11
Porsgrund . . . . .	5	171	142	191	3	21	167	127	181	41	145	134	167	10
Raastad . . . . .	66	110	81	130	58	40	106	66	120	20	84	73	106	64
Ramfoss (sp.) . . .	211	57	64	26	203	185	54	79	25	165	61	72	88	209
Randsfjord . . . . .	230	77	83	35	222	204	73	99	45	185	81	92	108	229
Røken . . . . .	167	48	19	68	158	141	44	35	58	121	22	28	5	165
Sande . . . . .	127	48	20	69	119	101	45	4	59	81	23	12	45	125
Sandefjord . . . . .	61	114	86	134	53	35	111	70	125	16	88	77	111	60
Sandviken . . . . .	187	68	40	88	179	161	65	56	78	141	42	49	15	185
Sem . . . . .	80	96	68	116	72	54	92	52	106	34	70	59	92	78
Skarpsno (hp.) . . .	198	79	51	100	190	172	76	67	90	153	54	60	27	197
Skien . . . . .	3	179	151	199	11	29	175	135	189	49	153	142	175	18
Skjelsvik (hp.) . .	12	171	143	192	4	22	168	127	181	41	146	134	168	2
Skjærdalen . . . . .	205	51	58	9	197	179	48	74	19	159	55	66	82	203
Skoger . . . . .	137	38	10	59	129	111	35	6	49	91	13	2	35	135
Skollenborg . . . . .	186	11	39	53	178	160	14	55	43	141	37	48	64	185
Skoppum . . . . .	101	75	47	95	92	74	71	31	85	55	49	38	71	99
Skotselven . . . . .	174	20	27	22	166	148	17	43	12	128	24	36	51	172
Skøien . . . . .	197	78	50	98	189	171	75	66	89	152	52	59	25	195
Slæpenden (hp.) . .	185	66	38	86	177	159	63	54	76	140	40	47	13	183
Snarum . . . . .	202	48	55	17	194	176	45	71	16	157	53	64	79	200
Spikkestad (sp.) . .	163	44	16	65	155	137	41	32	55	118	19	25	8	162
Stabæk (hp.) . . . .	192	73	45	93	184	166	70	61	84	147	48	54	21	191
Stenberg (hp.) . . .	161	14	14	34	153	135	11	30	24	116	12	23	39	160
Stokke . . . . .	72	103	75	123	64	46	99	59	113	27	77	66	99	71
Sysle . . . . .	198	44	51	13	190	172	41	66	12	152	48	59	75	196
Tjølling . . . . .	51	124	96	145	43	25	121	81	135	5	99	88	121	49
Tønsberg . . . . .	85	90	62	110	76	59	87	46	101	40	64	53	86	84
Ula (hp.) . . . . .	206	52	59	21	198	180	49	75	20	160	56	68	83	204
Vestfossen . . . . .	170	6	22	36	162	144	2	38	26	124	20	31	47	168
Vikesund . . . . .	190	36	43	5	182	164	33	59	4	145	41	52	67	188
Østby (hp.) . . . . .	49	127	98	147	41	23	123	83	137	3	101	90	123	47

	Hen	Holm (hp.)	Holmestrand	Horten	Hongsund	Hvalstad	Hære (hp.)	Hønefoss	Høvik	Jaaberg	Kjose	Kongsberg	Krekling	Kristiania V.
Larvik . . . . .	183	81	72	66	123	139	153	176	149	14	11	150	137	158
Lier . . . . .	85	32	41	61	25	26	55	79	36	99	123	53	40	46
Lysaker . . . . .	125	71	80	101	64	13	95	118	4	138	163	92	79	6
Mjøndalen . . . . .	67	35	44	65	6	45	37	60	55	102	127	34	21	64
Nakkerud . . . . .	25	76	85	106	35	86	14	19	96	143	168	63	50	105
Nykirke . . . . .	120	18	9	11	60	76	90	114	86	49	74	88	75	95
Nystrand (sp.) . . . . .	219	117	108	102	159	175	189	212	185	50	25	187	173	194
Osebakken (hp.) . . . . .	221	119	110	104	161	177	192	215	187	52	28	189	176	197
Porsgrund . . . . .	220	118	109	103	160	176	190	214	186	51	26	188	175	195
Raastad . . . . .	159	57	48	42	99	115	129	153	125	10	35	127	114	135
Ramfoss (sp.) . . . . .	55	88	97	117	46	97	16	49	107	155	180	74	61	117
Randsfjord . . . . .	11	107	116	137	66	117	45	12	127	174	199	94	81	136
Røken . . . . .	97	44	53	73	37	14	67	91	24	111	135	65	52	34
Sande . . . . .	98	4	13	33	38	54	68	91	64	71	96	66	53	73
Sandefjord . . . . .	164	62	53	46	103	120	134	157	129	5	30	131	118	139
Sandviken . . . . .	118	64	73	94	57	6	88	111	4	131	156	85	72	13
Sem . . . . .	145	43	34	28	85	101	116	139	111	24	48	113	100	121
Skarpsno (hp.) . . . . .	129	75	84	106	69	18	99	122	8	142	167	97	83	2
Skien . . . . .	228	126	117	111	168	184	199	222	194	59	35	196	183	204
Skjelsvik (hp.) . . . . .	221	119	110	103	160	177	191	214	187	51	27	188	175	196
Skjærdalen . . . . .	20	82	91	111	40	91	20	13	101	149	174	68	55	111
Skoger . . . . .	88	14	23	43	28	44	58	81	54	81	106	56	43	63
Skollenborg . . . . .	82	63	72	93	22	73	52	76	83	130	155	6	7	92
Skoppum . . . . .	124	22	13	7	64	80	95	118	90	45	69	92	79	100
Skotselven . . . . .	51	51	60	81	10	60	21	44	70	118	143	38	24	80
Skøien . . . . .	128	74	83	104	67	16	98	121	7	141	166	95	82	3
Slæpenden (hp.) . . . . .	116	62	71	92	55	4	86	109	6	129	154	83	70	15
Snarum . . . . .	47	79	88	109	38	89	7	40	98	146	171	66	53	108
Spikkestad (sp.) . . . . .	94	40	50	70	34	17	64	87	27	108	132	62	49	37
Stabæk (hp.) . . . . .	123	69	78	99	62	12	93	116	2	136	161	90	77	8
Stenberg (hp.) . . . . .	64	38	47	68	3	48	34	57	58	105	130	31	18	67
Stokke . . . . .	152	51	42	35	92	108	123	146	118	16	41	120	107	128
Sysle . . . . .	42	75	84	104	33	84	3	36	94	142	167	61	48	104
Tjølling . . . . .	174	72	63	57	114	130	144	167	140	5	20	142	129	149
Tønsberg . . . . .	140	38	29	22	79	96	110	133	105	29	54	107	94	115
Ula (hp.) . . . . .	51	83	92	112	41	92	11	44	102	150	175	69	56	112
Vestfossen . . . . .	65	47	56	76	5	56	36	59	66	114	138	23	10	76
Vikesund . . . . .	35	67	76	97	26	77	5	28	86	134	159	54	41	96
Østby (hp.) . . . . .	176	74	65	59	116	132	146	170	142	7	17	144	131	152



	Krøderen	Larvik	Lier	Lysaker	Mjøndalen	Nakkerud	Nykirke	Nystrand (sp.)	Osebakken (hp.)	Porsgrund	Raastad	Ramfoss (sp.)	Randsfjord	Røken
Larvik .....	174	-	113	152	116	157	63	36	38	37	24	169	188	125
Lier .....	76	113	-	40	19	60	50	149	151	150	89	71	91	12
Lysaker .....	116	152	40	-	58	99	89	188	191	189	129	111	130	28
Mjøndalen .....	58	116	19	58	-	41	54	152	155	154	93	52	72	31
Nakkerud .....	35	157	60	99	41	-	95	193	196	195	134	30	31	72
Nykirke .....	111	63	50	89	54	95	-	99	101	100	39	106	125	62
Nystrand (sp.)...	210	36	149	188	152	193	99	-	7	5	60	205	224	161
Osebakken (hp.)	213	38	151	191	155	196	101	7	-	1	62	207	227	163
Porsgrund .....	211	37	150	189	154	195	100	5	1	-	61	206	225	162
Raastad .....	150	24	89	129	93	134	39	60	62	61	-	145	165	101
Ramfoss (sp.)...	5	169	71	111	52	30	106	205	207	206	145	-	61	83
Randsfjord .....	66	188	91	130	72	31	125	224	227	225	165	61	-	102
Røken .....	88	125	12	28	31	72	62	161	163	162	101	83	102	-
Sande .....	89	85	28	67	31	72	22	121	124	122	61	84	103	40
Sandefjord .....	155	19	93	133	97	138	44	55	58	56	5	150	169	105
Sandviken .....	109	145	32	7	51	92	82	181	184	182	121	103	123	21
Sem .....	136	38	75	115	79	120	25	74	76	75	14	131	151	87
Skarpsno (hp.) ..	120	156	44	4	62	103	94	192	195	194	133	115	134	32
Skien .....	219	45	158	198	162	203	108	14	7	8	69	214	234	170
Skjelsvik (hp.) ..	212	38	150	190	154	195	101	2	9	7	62	207	226	162
Skjærdalen .....	41	163	65	105	47	5	100	199	201	200	139	35	25	77
Skoger .....	79	95	18	57	21	62	32	131	133	132	71	74	93	30
Skollenborg .....	73	144	47	86	28	57	81	180	183	181	121	68	87	58
Skoppum .....	116	59	54	94	58	99	4	93	97	96	35	110	130	66
Skotselven .....	42	132	34	74	16	25	69	168	171	169	108	36	56	46
Skøien .....	119	155	43	3	61	102	92	191	194	192	131	114	133	31
Slæpenden (hp.) ..	107	143	31	9	49	90	80	179	182	180	119	102	121	19
Snarum .....	14	160	62	102	44	21	97	196	199	197	136	9	52	74
Spikkestad (sp.) ..	85	121	9	31	27	69	59	157	160	159	98	80	99	3
Stabæk (hp.) .....	114	150	38	2	56	97	87	186	189	188	127	109	128	26
Stenberg (hp.)...	55	119	22	61	3	38	57	155	158	157	96	49	69	34
Stokke .....	144	30	82	122	86	127	32	66	69	68	7	138	158	94
Sysle .....	18	156	58	98	40	17	93	192	194	193	132	13	48	70
Tjølling .....	165	9	104	143	107	149	54	45	47	46	15	160	179	116
Tønsberg .....	131	43	69	109	73	114	20	78	82	79	19	126	145	81
Ula (hp.) .....	10	164	66	106	48	25	101	200	202	201	140	5	56	78
Vestfossen .....	57	128	30	69	11	40	65	164	166	165	104	51	71	42
Vikesund .....	26	148	50	90	32	9	85	184	187	185	124	21	40	62
Østby (hp.) .....	167	7	106	146	110	151	56	43	45	44	17	162	182	118

	Sande	Sandefjord	Sandviken	Sem	Skarpsno (hp.)	Skien	Skjelsvik (hp.)	Skjærdalen	Skoger	Skollenborg	Skoppum	Skotselven	Skoien	Sløpenden (hp.)
Larvik .....	85	19	145	38	156	45	38	163	95	144	59	132	155	143
Lier .....	28	93	32	75	44	158	150	65	18	47	54	34	43	31
Lysaker .....	67	133	7	115	4	198	190	105	57	86	94	74	3	9
Mjøndalen .....	31	97	51	79	62	162	154	47	21	28	58	16	61	49
Nakkerud .....	72	138	92	120	103	203	195	5	62	57	99	25	102	90
Nykirke .....	22	44	82	25	94	108	101	100	32	81	4	69	92	80
Nystrand (sp.) ..	121	55	181	74	192	14	2	199	131	180	93	168	191	179
Osebakken (hp.) .	124	58	184	76	195	7	9	201	133	183	97	171	194	182
Porsgrund .....	122	56	182	75	194	8	7	200	132	181	96	169	192	180
Raastad .....	61	5	121	14	133	69	62	139	71	121	35	108	131	119
Ramfoss (sp.) ...	84	150	103	131	115	214	207	35	74	68	110	36	114	102
Randsfjord .....	103	169	123	151	134	234	226	25	93	87	130	56	133	121
Røken .....	40	105	21	87	32	170	162	77	30	58	66	46	31	19
Sande .....	-	66	60	47	71	130	123	78	10	59	26	47	70	58
Sandefjord .....	66	-	126	18	137	65	57	144	76	125	39	113	136	124
Sandviken .....	60	126	-	107	11	190	183	98	50	79	87	67	10	2
Sem .....	47	18	107	-	119	83	76	125	57	107	21	94	118	105
Skarpsno (hp.)...	71	137	11	119	-	202	194	109	61	90	98	78	1	13
Skien .....	130	65	190	83	202	-	15	208	140	190	104	177	201	188
Skjelsvik (hp.)...	123	57	183	76	194	15	-	201	133	182	96	170	193	181
Skjærdalen .....	78	144	98	125	109	208	201	-	68	62	104	31	108	96
Skoger .....	10	76	50	57	61	140	133	68	-	49	36	37	60	48
Skollenborg ....	59	125	79	107	90	190	182	62	49	-	86	31	89	77
Skoppum .....	26	39	87	21	98	104	96	104	36	86	-	74	97	85
Skotselven .....	47	113	67	94	78	177	170	31	37	31	74	-	77	65
Skoien .....	70	136	10	118	1	201	193	108	60	89	97	77	-	12
Sløpenden (hp.)..	58	124	2	105	13	188	181	96	48	77	85	65	12	-
Snarum .....	75	141	95	123	106	206	198	27	65	59	102	28	105	93
Spikkestad (sp.)	37	102	24	84	35	167	159	74	27	55	63	43	34	22
Stabæk (hp.) ....	65	131	5	113	6	196	188	103	55	84	92	72	5	7
Stenberg (hp.) ...	34	100	54	82	65	165	157	44	24	25	61	13	64	52
Stokke .....	55	11	115	7	126	76	68	132	65	114	28	102	125	113
Sysle .....	71	137	91	118	102	201	194	22	61	55	97	24	101	89
Tjølling .....	76	10	136	29	147	54	47	154	86	135	50	123	146	134
Tønsberg .....	42	24	102	6	113	88	80	120	52	101	15	89	112	100
Ula (hp.) .....	79	145	99	126	110	209	202	31	69	63	105	32	109	97
Vestfossen .....	43	108	62	90	74	173	165	45	33	17	69	15	72	60
Vikesund .....	63	129	83	111	94	194	186	15	53	47	90	16	93	81
Østby (hp.) .....	78	12	138	31	150	52	45	156	88	138	52	125	148	136



	Snarum	Spikkestad (sp.)	Stabæk (hp.)	Stenberg (hp.)	Stokke	Sysle	Tjølling	Tønsberg	Ula (hp.)	Vestfossen	Vikesund	Østby (hp.)
Larvik . . . . .	160	121	150	119	30	156	9	43	164	128	148	7
Lier . . . . .	62	9	38	22	82	58	104	69	66	30	50	106
Lysaker . . . . .	102	31	2	61	122	98	143	109	106	69	90	146
Mjøndalen . . . . .	44	27	56	3	86	40	107	73	48	11	32	110
Nakkerud . . . . .	21	69	97	38	127	17	149	114	25	40	9	151
Nykirke . . . . .	97	59	87	57	32	93	54	20	101	65	85	56
Nystrand (sp.) . . . . .	196	157	186	155	66	192	45	78	200	164	184	43
Osebakken (hp.) . . . . .	199	160	189	158	69	194	47	82	202	166	187	45
Porsgrund . . . . .	197	159	188	157	68	193	46	79	201	165	185	44
Raastad . . . . .	136	98	127	96	7	132	15	19	140	104	124	17
Ramfoss (sp) . . . . .	9	80	109	49	138	13	160	126	5	51	21	162
Randsfjord . . . . .	52	99	128	69	158	48	179	145	56	71	40	182
Røken . . . . .	74	3	26	34	94	70	116	81	78	42	62	118
Sande . . . . .	75	37	65	34	55	71	76	42	79	43	63	78
Sandefjord . . . . .	141	102	131	100	11	137	10	24	145	108	129	12
Sandviken . . . . .	95	24	5	54	115	91	136	102	99	62	83	138
Sem . . . . .	123	84	113	82	7	118	29	6	126	90	111	31
Skarpsno (hp.) . . . . .	106	35	6	65	126	102	147	113	110	74	94	150
Skien . . . . .	206	167	196	165	76	201	54	88	209	173	194	52
Skjelsvik (hp.) . . . . .	198	159	188	157	68	194	47	80	202	165	186	45
Skjærdalen . . . . .	27	74	103	44	132	22	154	120	31	45	15	156
Skoger . . . . .	65	27	55	24	65	61	86	52	69	33	53	88
Skollenborg . . . . .	59	55	84	25	114	55	135	101	63	17	47	138
Skoppum . . . . .	102	63	92	61	28	97	50	15	105	69	90	52
Skotselven . . . . .	28	43	72	13	102	24	123	89	32	15	16	125
Skøien . . . . .	105	34	5	64	125	101	146	112	109	72	93	148
Slæpenden (hp.) . . . . .	93	22	7	52	113	89	134	100	97	60	81	136
Snarum . . . . .	-	71	100	41	130	4	151	117	4	43	12	153
Spikkestad (sp.) . . . . .	71	-	29	30	91	67	113	78	75	39	59	115
Stabæk (hp.) . . . . .	100	29	-	59	120	96	141	107	104	68	88	144
Stenberg (hp.) . . . . .	41	30	59	-	89	37	110	76	45	8	29	113
Stokke . . . . .	130	91	120	89	-	125	22	13	134	97	118	24
Sysle . . . . .	4	67	96	37	125	-	147	113	8	38	8	149
Tjølling . . . . .	151	113	141	110	22	147	-	34	155	119	139	2
Tønsberg . . . . .	117	78	107	76	13	113	34	-	121	84	105	37
Ula (hp.) . . . . .	4	75	104	45	134	8	155	121	-	46	16	157
Vestfossen . . . . .	43	39	68	8	97	38	119	84	46	-	31	121
Vikesund . . . . .	12	59	88	29	118	8	139	105	16	31	-	141
Østby (hp.) . . . . .	153	115	144	113	24	149	2	37	157	121	141	-

## IV. Avstande i Stavanger distrikt.

	Aarrestad (hp.)	Bru (sp.)	Egersund	Flekkefjord	Flikeid	Forus (hp.)	Gausel (hp.)	Helleland	Helvik	Heskestad	Hillevaag (sp.)
Aarrestad (hp.) ..	-	41	19	55	46	85	86	3	28	17	93
Bru (sp.) .....	41	-	22	95	87	44	46	38	13	58	52
Egersund .....	19	22	-	74	65	66	67	16	9	36	74
Flekkefjord ....	55	95	74	-	9	140	141	58	83	38	148
Flikeid .....	46	87	65	9	-	131	133	49	74	29	139
Forus (hp.) .....	85	44	66	140	131	-	1	82	57	102	8
Gausel (hp.) .....	86	46	67	141	133	1	-	83	58	104	7
Helleland .....	3	38	16	58	49	82	83	-	25	20	90
Helvik .....	28	13	9	83	74	57	58	25	-	45	65
Heskestad .....	17	58	36	38	29	102	104	20	45	-	110
Hillevaag (sp.) ..	93	52	74	148	139	8	7	90	65	110	-
Hinna .....	89	48	70	143	135	4	2	85	60	106	4
Hognestad (sp.) ..	62	21	43	116	108	23	25	58	34	79	31
Høiland .....	76	36	57	131	123	9	10	73	48	94	17
Klepp .....	70	29	51	125	116	15	16	67	42	87	23
Klungland .....	8	33	11	63	54	77	78	5	20	25	85
Lille Sirevaag (hp.)	26	15	7	80	72	59	61	22	2	43	67
Loge (hp.) .....	52	92	71	3	5	137	138	55	80	35	145
Lura (hp.) .....	82	41	63	137	128	3	5	79	54	99	11
Mariero (hp.) ....	91	50	72	146	137	6	4	88	63	108	2
Moi .....	31	72	50	24	15	116	118	34	59	14	124
Nærbø .....	57	16	38	112	103	28	29	54	29	74	36
Ogne .....	36	4	17	91	83	48	50	33	8	54	56
Sandnes .....	80	40	61	135	127	5	6	77	52	98	13
Sirnes .....	41	81	60	14	6	126	127	44	69	24	134
Slettebø (hp.) ....	16	25	3	70	62	69	71	12	12	33	77
Stavanger .....	95	54	76	150	141	10	8	92	67	112	2
Store Sirevaag (hp.)	34	6	15	89	81	50	52	31	6	52	58
Time .....	65	25	46	120	112	20	21	62	37	82	28
Ueland .....	10	51	29	45	36	95	96	13	38	7	103
Varhaug .....	52	11	33	107	98	33	35	49	24	69	41
Vatnemo (hp.) ...	32	9	13	87	78	53	55	29	4	49	61
Vigrestad .....	46	5	27	100	92	39	41	42	18	63	47



	Hiina	Hognestad (sp.)	Høiland	Klepp	Klungland	Lille Sirevaag (hp.)	Loge (hp.)	Lura (hp.)	Mariero (hp.)	Moi	Nærbø
Aarrestad (hp.) . . .	89	62	76	70	8	26	52	82	91	31	57
Bru (sp.) . . . . .	48	21	36	29	33	15	92	41	50	72	16
Egersund . . . . .	70	43	57	51	11	7	71	63	72	50	38
Flekkefjord . . . .	143	116	131	125	63	80	3	137	146	24	112
Flikeid . . . . .	135	108	123	116	54	72	5	128	137	15	103
Forus (hp.) . . . . .	4	23	9	15	77	59	137	3	6	116	28
Gausel (hp.) . . . .	2	25	10	16	78	61	138	5	4	118	29
Helleland . . . . .	85	58	73	67	5	22	55	79	88	34	54
Helvik . . . . .	60	34	48	42	20	2	80	54	63	59	29
Heskestad . . . . .	106	79	94	87	25	43	35	99	108	14	74
Hillevaag (sp.) . . .	4	31	17	23	85	67	145	11	2	124	36
Hiina . . . . .	-	27	12	19	81	63	140	7	2	120	31
Hognestad (sp.) . . .	27	-	15	8	54	36	113	20	29	93	5
Høiland . . . . .	12	15	-	6	68	51	128	5	14	108	19
Klepp . . . . .	19	8	6	-	62	44	122	12	21	101	13
Klungland . . . . .	81	54	68	62	-	18	60	74	83	39	49
Lille Sirevaag (hp.)	63	36	51	44	18	-	77	56	65	57	32
Loge (hp.) . . . . .	140	113	128	122	60	77	-	133	143	20	109
Lura (hp.) . . . . .	7	20	5	12	74	56	133	-	9	113	25
Mariero (hp.) . . . .	2	29	14	21	83	65	143	9	-	122	34
Moi . . . . .	120	93	108	101	39	57	20	113	122	-	88
Nærbø . . . . .	31	5	19	13	49	32	109	25	34	88	-
Ogne . . . . .	52	25	40	34	29	11	88	45	54	68	21
Sandnes . . . . .	8	19	4	10	72	55	132	1	11	112	23
Sirnes . . . . .	129	102	117	111	49	66	11	123	132	10	98
Slettebø (hp.) . . . .	73	46	61	54	8	10	67	66	75	47	42
Stavanger . . . . .	6	33	18	25	87	69	147	13	4	126	38
Store Sirevaag (hp.)	54	27	42	36	27	9	86	47	56	66	23
Time . . . . .	23	4	11	5	57	40	117	17	26	96	8
Ueland . . . . .	99	72	86	80	18	36	42	92	101	21	67
Varhaug . . . . .	37	10	25	18	44	26	103	30	39	83	5
Vatnemo (hp.) . . . .	57	30	45	38	24	6	83	50	59	63	25
Vigrestad . . . . .	43	16	31	24	38	20	97	36	45	77	12

	Ogne	Sandnes	Sirnes	Slettebø (hp.)	Stavanger	Store Sirevaag (hp.)	Time	Ueland	Varhaug	Vatnemo (hp.)	Vigrestad
Aarrestad (hp.) ..	36	80	41	16	95	34	65	10	52	32	46
Bru (sp.) .....	4	40	81	25	54	6	25	51	11	9	5
Egersund .....	17	61	60	3	76	15	46	29	33	13	27
Flekkefjord....	91	135	14	70	150	89	120	45	107	87	100
Flikeid .....	83	127	6	62	141	81	112	36	98	78	92
Forus (hp.) .....	48	5	126	69	10	50	20	95	33	53	39
Gausel (hp.) .....	50	6	127	71	8	52	21	96	35	55	41
Helleland .....	33	77	44	12	92	31	62	13	49	29	42
Helvik .....	8	52	69	12	67	6	37	38	24	4	18
Heskestad .....	54	98	24	33	112	52	82	7	69	49	63
Hillevaag (sp.) ..	56	13	134	77	2	58	28	103	41	61	47
Hinna .....	52	8	129	73	6	54	23	99	37	57	43
Hognestad (sp.) ..	25	19	102	46	33	27	4	72	10	30	16
Høiland .....	40	4	117	61	18	42	11	86	25	45	31
Klepp .....	34	10	111	54	25	36	5	80	18	38	24
Klungland .....	29	72	49	8	87	27	57	18	44	24	38
Lille Sirevaag (hp.)	11	55	66	10	69	9	40	36	26	6	20
Loge (hp.) .....	88	132	11	67	147	86	117	42	103	83	97
Lura (hp.) .....	45	1	123	66	13	47	17	92	30	50	36
Mariero (hp.) ...	54	11	132	75	4	56	26	101	39	59	45
Moi .....	68	112	10	47	126	66	96	21	83	63	77
Nærbø .....	21	23	98	42	38	23	8	67	5	25	12
Ogne .....	-	44	77	21	58	2	29	47	15	5	9
Sandnes .....	44	-	121	65	15	46	15	90	29	49	35
Sirnes .....	77	121	-	56	136	75	106	31	92	72	86
Slettebø (hp.) ....	21	65	56	-	79	19	50	26	36	16	30
Stavanger .....	58	15	136	79	-	60	30	105	43	63	49
Store Sirevaag (hp.)	2	46	75	19	60	-	31	45	17	3	11
Time .....	29	15	106	50	30	31	-	75	14	34	20
Ueland .....	47	90	31	26	105	45	75	-	62	42	56
Varhaug .....	15	29	92	36	43	17	14	62	-	20	6
Vatnemo (hp.) ...	5	49	72	16	63	3	34	42	20	-	14
Vigrestad .....	9	35	86	30	49	11	20	56	6	14	-



	Byglandsfjord	Dalene (hp.)	Evje	Gaaseflaa (hp.)	Grovne	Hornnes	Hornesund (sp.)	Hægeland	Iveland	Kristiansand	Kvarstein (hp.)	Kvernvolden (sp.)	Moisund	Mosby	Røiknes (sp.)	Syrtveit (hp.)	Vennesla	Vennesla kirke (hp.)
Byglandsfjord . . .	-	74	11	39	58	16	26	34	44	78	65	71	23	68	50	4	63	60
Dalene (hp.) . . . . .	74	-	63	35	16	59	48	40	30	4	9	3	52	6	24	70	11	14
Evje . . . . .	11	63	-	28	47	4	15	23	32	67	54	60	11	57	39	7	52	49
Gaaseflaa (hp.) . . .	39	35	28	-	19	23	13	5	5	39	26	32	17	29	11	35	24	21
Grovne . . . . .	58	16	47	19	-	42	32	24	14	20	7	13	35	10	8	54	5	2
Hornnes . . . . .	16	59	4	23	42	-	10	19	28	63	50	55	7	53	34	12	47	44
Hornesund (sp.) . . .	26	48	15	13	32	10	-	8	18	52	39	45	4	42	24	22	37	34
Hægeland . . . . .	34	40	23	5	24	19	8	-	9	44	31	37	12	34	16	30	29	26
Iveland . . . . .	44	30	32	5	14	28	18	9	-	35	21	27	21	25	6	40	19	16
Kristiansand . . . . .	78	4	67	39	20	63	52	44	35	-	13	7	56	10	28	74	15	18
Kvarstein (hp.) . . .	65	9	54	26	7	50	39	31	21	13	-	6	43	3	15	61	2	5
Kvernvolden (sp.) . .	71	3	60	32	13	55	45	37	27	7	6	-	49	3	21	67	8	11
Moisund . . . . .	23	52	11	17	35	7	4	12	21	56	43	49	-	46	27	18	40	38
Mosby . . . . .	68	6	57	29	10	53	42	34	25	10	3	3	46	-	18	64	5	8
Røiknes (sp.) . . . .	50	24	39	11	8	34	24	16	6	28	15	21	27	18	-	46	13	10
Syrtveit (hp.) . . . .	4	70	7	35	54	12	22	30	40	74	61	67	18	64	46	-	59	56
Vennesla . . . . .	63	11	52	24	5	47	37	29	19	15	2	8	40	5	13	59	-	3
Vennesla kirke (hp.)	60	14	49	21	2	44	34	26	16	18	5	11	38	8	10	56	3	-


## VI. Avstande i Narvik distrikt.

	Bjørnefjell	Dybvik	Hundalen	Narvik	Narvik havn	Riksgränsen	Sildvik	Strømsnes
Bjørnefjell . . . . .	-	29	7	33	36	6	16	23
Dybvik . . . . .	29	-	22	4	8	35	13	6
Hundalen . . . . .	7	22	-	26	30	13	9	16
Narvik . . . . .	33	4	26	-	4	39	17	10
Narvik havn . . . . .	36	8	30	4	-	43	21	14
Riksgränsen . . . . .	6	35	13	39	43	-	22	29
Sildvik . . . . .	16	13	9	17	21	22	-	7
Strømsnes . . . . .	23	6	16	10	14	29	7	-

	Aamli	Arendal	Blakstad	Braastad	Bøilefossbro	Bøjestad	Fjære	Flaten	Froland	Gaukaas	Gjærbrønden	Grimstad	Haugsjaa	Kjønefoss	Lien
Aamli . . . . .	-	58	44	53	31	34	62	26	40	21	66	70	29	27	58
Arendal . . . . .	58	-	14	5	27	24	24	32	18	79	29	32	29	85	20
Blakstad . . . . .	44	14	-	9	13	10	18	18	4	65	23	26	15	71	14
Braastad . . . . .	53	5	9	-	22	19	19	27	13	74	24	27	24	80	15
Bøilefossbro . . . . .	31	27	13	22	-	3	31	5	9	52	36	39	2	58	27
Bøjestad . . . . .	34	24	10	19	3	-	28	7	6	55	33	36	4	61	24
Fjære . . . . .	62	24	18	19	31	28	-	36	22	83	5	8	33	89	4
Flaten . . . . .	26	32	18	27	5	7	36	-	14	47	40	44	3	53	31
Froland . . . . .	40	18	4	13	9	6	22	14	-	61	27	30	11	67	18
Gaukaas . . . . .	21	79	65	74	52	55	83	47	61	-	88	91	50	6	79
Gjærbrønden . . . . .	66	29	23	24	36	33	5	40	27	88	-	3	37	94	9
Grimstad . . . . .	70	32	26	27	39	36	8	44	30	91	3	-	41	97	12
Haugsjaa . . . . .	29	29	15	24	2	4	33	3	11	50	37	41	-	56	28
Kjønefoss . . . . .	27	85	71	80	58	61	89	53	67	6	94	97	56	-	85
Lien . . . . .	58	20	14	15	27	24	4	31	18	79	9	12	28	85	-
Lindtvedt . . . . .	53	16	9	11	22	20	9	27	13	74	13	17	24	80	4
Løddesøl . . . . .	51	13	7	8	20	17	11	24	11	72	16	19	21	78	7
Nelang . . . . .	21	37	23	32	11	13	41	6	19	42	46	49	9	48	37
Rise . . . . .	48	10	4	5	17	14	14	22	8	69	19	22	19	75	10
Rossedalen . . . . .	50	8	6	3	19	16	16	24	10	71	21	25	21	77	12
Rygene . . . . .	55	18	11	12	24	22	7	29	15	76	11	15	26	82	2
Sandaa . . . . .	10	68	54	63	41	44	72	36	50	11	77	80	39	17	68
Seljaas . . . . .	6	64	50	59	37	39	68	32	46	15	72	76	35	21	63
Simonstad . . . . .	13	45	30	39	18	20	48	13	26	35	53	57	16	41	44
Spedalen . . . . .	61	23	17	18	30	27	1	35	21	82	6	9	32	88	3
Torbjørnsbu . . . . .	57	1	13	4	25	23	23	30	17	78	28	31	27	84	19
Tveitsund . . . . .	33	91	77	86	64	67	95	59	73	12	99	103	62	6	90
Vallekilen . . . . .	5	53	39	48	27	29	57	22	35	26	62	65	25	32	53
Øi . . . . .	16	74	60	69	47	49	78	42	56	5	82	86	45	11	73



	Lindtvedt	Løddesøl	Nelaug	Rise	Rossedalen	Rygene	Sandaa	Seljaas	Simonstad	Spedalen	Torbjørnsbu	Tveitsund	Vallekilen	Øi
Aamli . . . . .	53	51	21	48	50	55	10	6	13	61	57	33	5	16
Arendal . . . . .	16	13	37	10	8	18	68	64	45	23	1	91	53	74
Blakstad . . . . .	9	7	23	4	6	11	54	50	30	17	13	77	39	60
Braastad . . . . .	11	8	32	5	3	12	63	59	39	18	4	86	48	69
Bøilefossbro . . . . .	22	20	11	17	19	24	41	37	18	30	25	64	27	47
Bøjestad . . . . .	20	17	13	14	16	22	44	39	20	27	23	67	29	49
Fjære . . . . .	9	11	41	14	16	7	72	68	48	1	23	95	57	78
Flaten . . . . .	27	24	6	22	24	29	36	32	13	35	30	59	22	42
Froland . . . . .	13	11	19	8	10	15	50	46	26	21	17	73	35	56
Gaukaas . . . . .	74	72	42	69	71	76	11	15	35	82	78	12	26	5
Gjærbrønden . . . . .	13	16	46	19	21	11	77	72	53	6	28	99	62	82
Grinstad . . . . .	17	19	49	22	25	15	80	76	57	9	31	103	65	86
Haugsjaa . . . . .	24	21	9	19	21	26	39	35	16	32	27	62	25	45
Kjønefos . . . . .	80	78	48	75	77	82	17	21	41	88	84	6	32	11
Lien . . . . .	4	7	37	10	12	2	68	63	44	3	19	90	53	73
Lindtvedt . . . . .	-	3	33	5	8	2	63	59	40	8	14	86	49	69
Løddesøl . . . . .	3	-	30	3	5	5	61	56	37	10	12	84	46	66
Nelaug . . . . .	33	30	-	27	29	34	31	26	7	40	36	54	16	36
Rise . . . . .	5	3	27	-	2	7	58	54	34	13	9	81	43	63
Rossedalen . . . . .	8	5	29	2	-	10	60	56	37	15	6	83	46	66
Rygene . . . . .	2	5	34	7	10	-	65	61	42	6	16	88	51	71
Sandaa . . . . .	63	61	31	58	60	65	-	4	24	71	67	23	15	5
Seljaas . . . . .	59	56	26	54	56	61	4	-	19	67	62	27	10	10
Simonstad . . . . .	40	37	7	34	37	42	24	19	-	47	43	46	9	29
Spedalen . . . . .	8	10	40	13	15	6	71	67	47	-	22	94	56	76
Torbjørnsbu . . . . .	14	12	36	9	6	16	67	62	43	22	-	89	52	72
Tveitsund . . . . .	86	84	54	81	83	88	23	27	46	94	89	-	37	17
Vallekilen . . . . .	49	46	16	43	46	51	15	10	9	56	52	37	-	20
Øi . . . . .	69	66	36	63	66	71	5	10	29	76	72	17	20	-







Innlegges i  
Avstandstabellen.

## Norges Statsbaner.

Tabell som angir ordinær befordringsvei (d. e. den vei hvorover avstandstabellen er opstillet) i etternevnte stasjonsforbindelser:

a. Ski—Sarpsborg.

Korteste vei er:

Askim .....	over	Sarpsborg Ski	t. o. m.	Ørmen Råde
Dilling .....	«	Ski Sarpsborg	«	Mysen Eidsberg
Eidsberg .....	«	Sarpsborg Ski	«	Dilling Moss
Fredrikstad.....	«	Ski Sarpsborg	«	Tomter Knapstad
Gautestad .....	«	Sarpsborg Ski	«	Såner Vestby
Greåker .....	«	Vestre linje Sarpsborg	«	Ski Kråkstad
Heia .....	«	Sarpsborg Ski	«	Moss Kambo
Holstad .....	«	Ski Vestre linje	«	Ise Sarpsborg
Ise .....	«	Sarpsborg Ski	«	Vestby Ås
Kambo .....	«	Ski Sarpsborg	«	Heia Rakkestad
Knapstad .....	«	Sarpsborg Ski	«	Fredrikstad Onsøy



## Korteste vei er: a. Ski—Sarpsborg. (Forts.).

			t. o. m.	
Kråkstad .....	over	Sarpsborg. Ski		Greåker Lisleby
Lisleby .....	“	Ski Sarpsborg	“	Kråkstad Skodbo
Moss .....	“	Ski Sarpsborg	“	Eidsberg Heia
Mysen .....	“	Sarpsborg Ski	“	Rygge Dilling
Onsøy .....	“	Ski Sarpsborg	“	Spydeberg Askim
Råde .....	“	Ski Sarpsborg	“	Askim Slitu
Rakkestad .....	“	Sarpsborg Ski	“	Kambo Såner
Rygge .....	“	Ski Sarpsborg	“	Slitu Mysen
Såner .....	“	Ski Sarpsborg	“	Rakkestad Gautestad
Sandesund .....	“	Vestre linje Sarpsborg	“	Ski Kråkstad.
Sarpsborg .....	“	Vestre linje Østre linje	“	Ski Kråkstad
Ski .....	“	Østre linje Vestre linje	“	Ise Sarpsborg
Skodbo .....	“	Sarpsborg Ski	“	Lisleby Fredrikstad
Slitu .....	“	Sarpsborg Ski	“	Råde Rygge
Spydeberg .....	“	Sarpsborg Ski	“	Fredrikstad Onsøy
Tomter .....	“	Sarpsborg Ski	“	Lisleby Fredrikstad
Vestby .....	“	Ski Sarpsborg	“	Gautestad Ise
Ørmen .....	“	Ski Sarpsborg	“	Spydeberg Askim
Ås .....	“	Ski Vestre linje	“	Ise Sarpsborg

**b. Lillestrøm—Elverum.**

Korteste vei er:

Arneberg.....	over	<u>Kongsvinger og Lillestrøm</u> Elverum og Hamar	t. o. m.	<u>Hauersæter</u> Dal
Blaker .....	«	<u>Lillestrøm og Hamar</u> Kongsvinger	«	<u>Midtskogen</u> Elverum
Bodding .....	«	<u>Lillestrøm og Hamar</u> Kongsvinger og Elverum	«	<u>Løten</u> Midtskogen
Brandval.....	«	<u>Kongsvinger og Lillestrøm</u> Elverum og Hamar	«	<u>Minnesund</u> Morskogen
Braskerudfoss .....	«	<u>Kongsvinger og Lillestrøm</u> Elverum og Hamar	«	<u>Leirsund</u> Frogner
Bøn .....	«	<u>Hamar og Elverum</u> Lillestrøm og Kongsvinger	«	<u>Navnåen</u> Kirkenær
Dal.....	«	<u>Hamar og Elverum</u> Lillestrøm og Kongsvinger	«	<u>Arneberg</u> Navnåen
Disenåen .....	«	<u>Lillestrøm</u> Kongsvinger og Elverum	«	<u>Gubberud</u> Hamar
Eidsvoll.....	«	<u>Hamar og Elverum</u> Lillestrøm og Kongsvinger	«	<u>Kirkenær</u> Grinder
Elverum .....	«	<u>Kongsvinger</u> Hamar og Lillestrøm	«	<u>Blaker</u> Sørumssand
Espen .....	«	<u>Hamar og Elverum</u> Lillestrøm	«	<u>Roverud</u> Kongsvinger
Fetsund.....	«	<u>Lillestrøm og Hamar—Elverum</u> Kongsvinger	«	<u>Heradsbygden</u> Jømna
Flisen .....	«	<u>Kongsvinger og Lillestrøm</u> Elverum og Hamar	«	<u>Jessheim</u> Hauersæter
Frogner.....	«	<u>Hamar og Elverum</u> Lillestrøm og Kongsvinger	«	<u>Braskerudfoss</u> Våler
Galterud .....	«	<u>Lillestrøm</u> Kongsvinger og Elverum—Hamar	«	<u>Tangen</u> Stensrud
Grinder .....	«	<u>Kongsvinger og Lillestrøm</u> Elverum og Hamar	«	<u>Eidsvoll</u> Minnesund
Gubberud .....	«	<u>Hamar og Elverum—Kongsvinger</u> Lillestrøm	«	<u>Skarnes</u> Disenåen
Haga .....	«	<u>Lillestrøm og Hamar</u> Kongsvinger og Elverum	«	<u>Løten</u> Midtskogen
Hamar.....	«	<u>Elverum og Kongsvinger</u> Lillestrøm	«	<u>Disenåen</u> Sæterstøen
Haslemo .....	«	<u>Kongsvinger og Lillestrøm</u> Elverum og Hamar	«	<u>Kløfta</u> Jessheim



b. Lillestrøm—Elverum. (Forts.).

Korteste vei er:			t. o. m.
Hauersæter .....	over	<u>Hamar og Elverum</u> Lillestrøm og Kongsvinger	<u>Flisen</u> Arneberg
Heradsbygden .....	«	<u>Kongsvinger</u> Elverum og Hamar—Lillestrøm	<u>Sørumsand</u> Fetsund
Hjellum .....	«	<u>Elverum og Kongsvinger</u> Hamar og Lillestrøm	<u>Sæterstøen</u> Årnes
Hørsand .....	«	<u>Elverum og Kongsvinger</u> Hamar og Lillestrøm	<u>Sæterstøen</u> Årnes
Ilseng .....	«	<u>Elverum og Kongsvinger</u> Hamar og Lillestrøm	<u>Sæterstøen</u> Årnes
Jessheim .....	«	<u>Hamar og Elverum</u> Lillestrøm og Kongsvinger	<u>Haslemo</u> Flisen
Jømna .....	«	<u>Kongsvinger</u> Elverum og Hamar	<u>Fetsund</u> Lillestrøm
Kirkenær .....	«	<u>Kongsvinger og Lillestrøm</u> Elverum og Hamar	<u>Bøn</u> Eidsvoll
Kløfta .....	«	<u>Hamar og Elverum</u> Lillestrøm og Kongsvinger	<u>Våler</u> Haslemo
Kongsvinger .....	«	<u>Lillestrøm</u> Elverum og Hamar	<u>Espen</u> Tangen
Leirsund .....	«	<u>Hamar og Elverum</u> Lillestrøm og Kongsvinger	<u>Jømna</u> Braskerudfoss
Lillestrøm .....	«	<u>Hamar og Elverum</u> Kongsvinger	<u>Jømna</u> Braskerudfoss
Løten .....	«	<u>Elverum og Kongsvinger</u> Hamar og Lillestrøm	<u>Årnes</u> Bodding
Midtskogen .....	«	<u>Elverum og Kongsvinger</u> Hamar og Lillestrøm	<u>Haga</u> Blaker
Minnesund .....	«	<u>Hamar og Elverum</u> Lillestrøm og Kongsvinger	<u>Grinder</u> Nor
Morskogen .....	«	<u>Hamar og Elverum</u> Lillestrøm og Kongsvinger	<u>Brandval</u> Roverud
Navnåen .....	«	<u>Kongsvinger og Lillestrøm</u> Elverum og Hamar	<u>Dal</u> Bøn
Nor .....	«	<u>Kongsvinger og Lillestrøm</u> Elverum og Hamar	<u>Minnesund</u> Morskogen
Ottestad .....	«	<u>Hamar og Elverum—Kongsvinger</u> Lillestrøm	<u>Skarnes</u> Disenåen
Roverud .....	«	<u>Kongsvinger og Lillestrøm</u> Elverum og Hamar	<u>Morskogen</u> Strandløkken

b. Lillestrøm—Elverum. (Forts.).

Korteste vei er:			
Sander .....	over	<u>Lillestrøm</u> Kongsvinger og Elverum—Hamar	t. o. m. <u>Stensrud</u> Stange
Skarnes .....	«	<u>Lillestrøm</u> Kongsvinger og Elverum—Hamar	« <u>Stange</u> Ottestad
Stange .....	«	<u>Hamar og Elverum—Kongsvinger</u> Lillestrøm	« <u>Sander</u> Skarnes
Stensrud .....	«	<u>Hamar og Elverum—Kongsvinger</u> Lillestrøm	« <u>Galterud</u> Sander
Strandløkken .....	«	<u>Hamar og Elverum</u> Lillestrøm	« <u>Roverud</u> Kongsvinger
Sæterstøen .....	«	<u>Lillestrøm og Hamar</u> Kongsvinger og Elverum	« <u>Åker</u> Hjellum
Sørumsand .....	«	<u>Lillestrøm og Hamar</u> Kongsvinger	« <u>Elverum</u> Vesterhaug
Tangen .....	«	<u>Hamar og Elverum</u> Lillestrøm	« <u>Kongsvinger</u> Galterud
Vesterhaug .....	«	<u>Kongsvinger</u> Elverum og Hamar—Lillestrøm	« <u>Sørumsand</u> Fetsund
Våler .....	«	<u>Kongsvinger og Lillestrøm</u> Elverum og Hamar	« <u>Frogner</u> Kløfta
Ådalsbruk .....	«	<u>Elverum og Kongsvinger</u> Hamar og Lillestrøm	« <u>Årnes</u> Bodding
Åker .....	«	<u>Elverum og Kongsvinger</u> Hamar og Lillestrøm	« <u>Disenåen</u> Sæterstøen
Årnes .....	«	<u>Lillestrøm og Hamar</u> Kongsvinger og Elverum	« <u>Hørsand</u> Ådalsbruk

*Se noteringsskole B.*



c. Kristiania—Hønefoss.

A n m. Ved ekspedisjon over Kristiania av ilgods, fraktgods og levende dyr skal den virkelige avstand forhøies med 5 km.

Korteste vei er:

Ask .....	over	<u>Hønefoss og Kr.a Ø.—V.</u> Drammen	t. o. m.	<u>Høvik</u> Blommenholm
Asker .....	«	<u>Drammen og Hønefoss</u> Kristiania V.—Ø. og Roa	«	<u>Viul</u> Kistefoss
Bestum .....	«	<u>Drammen</u> Kr.a V.—Ø. og Roa—Hønefoss	«	<u>Tyristrand</u> Ask
Billingsstad .....	«	<u>Drammen</u> Kristiania V.—Ø. og Roa	«	<u>Hønefoss</u> Hval
Bjergesæter .....	«	<u>Kr.a Ø.—V. og Drammen</u> Roa og Hønefoss	«	<u>Gulskogen</u> Pukerud
Blommenholm .....	«	<u>Drammen</u> Kristiania V.—Ø. og Roa	«	<u>Ask</u> Hønefoss
Bragerøen .....	«	<u>Drammen og Hønefoss</u> Kristiania V.—Ø.	«	<u>Roa</u> Grua
Burud .....	«	<u>Hønefoss og Roa</u> Drammen og Kr.a V.—Ø.	«	<u>Hakedal</u> Åneby
Drammen .....	«	<u>Hønefoss</u> Kristiania V.—Ø.	«	<u>Roa</u> Grua
Drolsum .....	«	<u>Hønefoss og Roa</u> Drammen og Kr.a V.—Ø.	«	<u>Grefsen</u> Tøien
Gjeithus .....	«	<u>Hønefoss og Roa</u> Drammen og Kr.a V.—Ø.	«	<u>Sandermosen</u> Kjelsås
Grefsen .....	«	<u>Kr.a Ø.—V. og Drammen</u> Roa og Hønefoss	«	<u>Vikesund</u> Drolsum
Grindvoll .....	«	<u>Roa og Kristiania Ø.—V.</u> Hønefoss og Drammen	«	<u>Spikkestad</u> Lier
Grua .....	«	<u>Kristiania Ø.—V.</u> Roa og Hønefoss	«	<u>Drammen</u> Gulskogen
Gulskogen .....	«	<u>Hønefoss og Roa</u> Drammen og Kr.a V.—Ø.	«	<u>Grua</u> Bjergesæter
Hakedal .....	«	<u>Kr.a Ø.—V. og Drammen</u> Roa og Hønefoss	«	<u>Hokksund</u> Burud
Harestuen .....	«	<u>Kr.a Ø.—V. og Drammen</u> Roa og Hønefoss	«	<u>Pukerud</u> Mjøndalen
Heggedal .....	«	<u>Drammen og Hønefoss</u> Kristiania V.—Ø. og Roa	«	<u>Kistefoss</u> Jevnaker

c. Kristiania—Hønefoss. (Forts.).

Korteste vei er:				
Hokksund .....	over	Hønefoss og Roa Drammen og Kr.a V.—Ø.	t. o. m.	Harestuen Hakedal
Hval .....	«	Roa og Kristiania Ø.—V. Hønefoss og Drammen	«	Hvalstad Asker
Hvalstad .....	«	Drammen Kristiania V.—Ø. og Roa	«	Hønefoss Hval
Hønefoss .....	«	Roa og Kristiania Ø.—V. Drammen	«	Sløpenden Billingstad
Høvik .....	«	Drammen Kr.a V.—Ø. og Roa Hønefoss	«	Tyristrand Ask
Jevnaker .....	«	Roa og Kristiania Ø.—V. Hønefoss og Drammen	«	Heggedal Røyken
Kistefoss .....	«	Roa og Kristiania Ø.—V. Hønefoss og Drammen	«	Asker Heggedal
Kjelsås .....	«	Kr.a Ø.—V. og Drammen Roa og Hønefoss	«	Vikesund Drolsum
Kjelstad .....	«	Drammen og Hønefoss Kristiania V.—Ø.	«	Grindvoll Roa
Kristiania Ø og V. ....	«	Drammen Roa og Hønefoss	«	Nakkerud Tyristrand
Lier .....	«	Drammen og Hønefoss Kristiania V.—Ø.	«	Grindvoll Roa
Lysaker .....	«	Drammen Kr. V.—Ø. og Roa—Hønefoss	«	Tyristrand Ask
Mjøndalen .....	«	Hønefoss og Roa Drammen og Kr.a V.—Ø.	«	Harestuen Hakedal
Nakkerud .....	«	Hønefoss og Roa Drammen	«	Tøien Kristiania
Nittedal .....	«	Kr.a Ø.—V. og Drammen Roa og Hønefoss	«	Skotselven Åmot
Pukerud .....	»	Hønefoss og Roa Drammen og Kr.a V.—Ø.	«	Bjorgesæter Harestuen
Roa .....	«	Kristiania Ø.—V. Hønefoss og Drammen	«	Kjelstad Bragerøen
Røyken .....	«	Drammen og Hønefoss Kristiania V.—Ø. og Roa	«	Jevnaker Grindvoll
Sandermosen .....	«	Kr.a Ø.—V. og Drammen Roa og Hønefoss	«	Åmot Gjeithus
Sandviken .....	«	Drammen Kristiania V.—Ø. og Roa	«	Ask Hønefoss



c. Kristiania—Hønefoss. (Forts.).

Korteste vei er:				
Skarpsno .....	over	<u>Drammen</u> Kr.a V.—Ø. og Roa—Hønefoss	t. o. m.	<u>Nakkerud</u> Tyristrand
Skotselven .....	«	<u>Hønefoss og Roa</u> Drammen og Kr. V.—Ø.	«	<u>Åneby</u> Nittedal
Skøyen .....	«	<u>Drammen</u> Kr.a V.—Ø. og Roa—Hønefoss	«	<u>Nakkerud</u> Tyristrand
Sløpenden .....	«	<u>Drammen</u> Kristiania V.—Ø. og Roa	«	<u>Ask</u> Hønefoss
Spikkestad .....	«	<u>Drammen og Hønefoss</u> Kristiania V.—Ø. og Roa	«	<u>Jevnaker</u> Grindvoll
Stabæk .....	«	<u>Drammen</u> Kr.a V.—Ø. og Roa—Hønefoss	«	<u>Tyristrand</u> Ask
Stenberg .....	«	<u>Hønefoss og Roa</u> Drammen og Kr.a V.—Ø.	«	<u>Harestuen</u> Hakedal
Tyristrand .....	«	<u>Hønefoss—Roa og Kr.a Ø—V.</u> Drammen	«	<u>Skøyen</u> Bestum
Tøien .....	«	<u>Kr.a Ø.—V. og Drammen</u> Roa og Hønefoss	«	<u>Drolsum</u> Nakkerud
Vikesund .....	«	<u>Hønefoss og Roa</u> Drammen og Kr.a V.—Ø.	«	<u>Sandermosen</u> Kjelsås
Viul .....	«	<u>Roa og Kristiania Ø.—V.</u> Hønefoss og Drammen	«	<u>Hvalstad</u> Asker
Åmot .....	«	<u>Hønefoss og Roa</u> Drammen og Kr.a V.—Ø.	«	<u>Nittedal</u> Sandermosen
Åneby .....	«	<u>Kr.a Ø.—V. og Drammen</u> Roa og Hønefoss	«	<u>Burød</u> Skotselven

d. Drammen—Hjuksebø.

Korteste vei'er:

Adal .....	over	<u>Borgestad</u> Drammen og Hjuksebø	t. o. m.	<u>Nordagutu</u> Holtsås
Barkåker .....	«	<u>Borgestad</u> Drammen	«	<u>Holtsås</u> Hjuksebø
Bjørkedalen .....	«	<u>Borgestad og Hjuksebø</u> Drammen	«	<u>Pukerud</u> Gulskogen
Borgestad .....	«	<u>Hjuksebø</u> Jarlsbergbanen	«	<u>Drammen</u> Gundesø
Bøle .....	«	<u>Hjuksebø</u> Jarlsbergbanen	«	<u>Drammen</u> Gundesø
Dalsvatn .....	«	<u>Hjuksebø og Drammen</u> Borgestad	«	<u>Nykirke</u> Skoppum
Darbu .....	«	<u>Drammen</u> Hjuksebø og Borgestad	«	<u>Larvik</u> Kjose
Drammen .....	«	<u>Jarlsbergbanen</u> Hjuksebø og Borgestad	«	<u>Bjørkedalen</u> Eidanger
Eidanger .....	«	<u>Borgestad og Hjuksebø</u> Jarlsbergbanen	«	<u>Drammen</u> Gundesø
Eikornrød .....	«	<u>Hjuksebø og Drammen</u> Borgestad	«	<u>Gundesø</u> Skoger
Ekenes .....	«	<u>Borgestad og Hjuksebø</u> Drammen	«	<u>Vestfossen</u> Hokksund
Follestad .....	«	<u>Hjuksebø og Drammen</u> Borgestad	«	<u>Skoger</u> Galleberg
Galleberg .....	«	<u>Borgestad</u> Drammen og Hjuksebø	«	<u>Skien N.</u> Hoppestad
Grøtting .....	«	<u>Borgestad og Hjuksebø</u> Drammen	«	<u>Skollenborg</u> Krekling
Gulskogen .....	«	<u>Drammen</u> Hjuksebø og Borgestad	«	<u>Bjørkedalen</u> Eidanger
Gundesø .....	«	<u>Jarlsbergbanen</u> Drammen og Hjuksebø	«	<u>Bøle</u> Eikornrød
Hjuksebø .....	«	<u>Drammen</u> Borgestad	«	<u>Barkåker</u> Tønsberg
Hokksund .....	«	<u>Drammen</u> Hjuksebø og Borgestad	«	<u>Ekenes</u> Åklungen
Holm .....	«	<u>Borgestad</u> Drammen og Hjuksebø	«	<u>Hoppestad</u> Nisterud
Holmestrand .....	«	<u>Borgestad</u> Drammen og Hjuksebø	«	<u>Nisterud</u> Valebø



d. Drammen—Hjuksebø. (Forts.).

Korteste vei er:			t. o. m.	
Holtås .....	over	<u>Hjuksebø og Drammen</u> Borgestad		<u>Adal</u> Barkåker
Hoppestad .....	«	<u>Hjuksebø og Drammen</u> Borgestad	«	<u>Galleberg</u> Sande
Jåberg .....	«	<u>Borgestad og Hjuksebø</u> Drammen	«	<u>Sandsværmoen</u> Kongsberg
Kjose .....	«	<u>Borgestad og Hjuksebø</u> Drammen	»	<u>Darbu</u> Vestfossen
Kongsberg .....	«	<u>Drammen</u> <u>Hjuksebø og Borgestad</u>	«	<u>Jåberg</u> Løve
Krekling .....	«	<u>Drammen</u> <u>Hjuksebø og Borgestad</u>	«	<u>Larvik</u> Kjose
Larvik .....	«	<u>Borgestad og Hjuksebø</u> Drammen	«	<u>Skollenborg</u> Krekling
Løve .....	«	<u>Borgestad og Hjuksebø</u> Drammen	«	<u>Kongsberg</u> Skollenborg
Meheia .....	«	<u>Drammen</u> <u>Hjuksebø og Borgestad</u>	«	<u>Stokke</u> Råstad
Mjøndalen .....	«	<u>Drammen</u> <u>Hjuksebø og Borgestad</u>	«	<u>Ekenes</u> Åklungen
Nisterud .....	«	<u>Hjuksebø og Drammen</u> Borgestad	«	<u>Holm</u> Holmestrand
Nordagutu .....	«	<u>Hjuksebø og Drammen</u> Borgestad	«	<u>Skoppum</u> Adal
Nykirke .....	«	<u>Borgestad</u> <u>Drammen og Hjuksebø</u>	«	<u>Valebø</u> Dalsvatn
Osebakken .....	«	<u>Borgestad og Hjuksebø</u> Jarlsbergbanen	«	<u>Drammen</u> Gundesø
Porsgrund .....	«	<u>Borgestad og Hjuksebø</u> Jarlsbergbanen	«	<u>Drammen</u> Gundesø
Pukerud .....	«	<u>Drammen</u> <u>Hjuksebø og Borgestad</u>	«	<u>Åklungen</u> Bjørkedalen
Råstad .....	«	<u>Borgestad og Hjuksebø</u> Drammen	«	<u>Meheia</u> Saggrenda
Saggrenda .....	«	<u>Drammen</u> <u>Hjuksebø og Borgestad</u>	«	<u>Råstad</u> Sandefjord
Sande .....	«	<u>Borgestad</u> <u>Drammen og Hjuksebø</u>	«	<u>Hoppestad</u> Nisterud
Sandefjord .....	«	<u>Borgestad og Hjuksebø</u> Drammen	«	<u>Saggrenda</u> Sandsværmoen

d. Drammen—Hjuksebø. (Forts.)

Korteste vei er:

Sandsværmoen .....	over	<u>Drammen</u> Hjuksebø og Borgestad	t. o. m.	<u>Sandefjord</u> Jåberg
Sem .....	«	<u>Borgestad og Hjuksebø</u> Drammen	«	<u>Øisteinstul</u> Meheia
Skien N. ....	«	<u>Hjuksebø og Drammen</u> Borgestad	«	<u>Skoger</u> Galleberg
Skoger .....	«	<u>Borgestad</u> Drammen og Hjuksebø	«	<u>Eikornrød</u> Follestad
Skollenborg .....	«	<u>Drammen</u> Hjuksebø og Borgestad	«	<u>Viksfjord</u> Grotting
Skoppum .....	«	<u>Borgestad</u> Drammen og Hjuksebø	«	<u>Dalsvatn</u> Nordagutu
Stenberg .....	«	<u>Drammen</u> Hjuksebø og Borgestad	«	<u>Ekenes</u> Åklungen
Stokke .....	«	<u>Borgestad og Hjuksebø</u> Drammen	«	<u>Øisteinstul</u> Meheia
Tønsberg .....	«	<u>Borgestad</u> Drammen	«	<u>Hjuksebø</u> Øisteinstul
Valebø .....	«	<u>Hjuksebø og Drammen</u> Borgestad	«	<u>Holmestrand</u> Nykirke
Vestfossen .....	«	<u>Drammen</u> Hjuksebø og Borgestad	«	<u>Kjose</u> Ekenes
Viksfjord .....	«	<u>Borgestad og Hjuksebø</u> Drammen	«	<u>Kongsberg</u> Skollenborg
Øisteinstul .....	«	<u>Drammen</u> Hjuksebø og Borgestad	«	<u>Tønsberg</u> Sem
Åklungen .....	«	<u>Borgestad og Hjuksebø</u> Drammen	«	<u>Mjøndalen</u> Pukerud



(1882) . . . . .

*[Faint, illegible text, possibly bleed-through from the reverse side of the page]*

# AVSTANDSTABEL

FOR

## NORGES STATSBANER

OG

## NORSK HOVED-JERNBANE.

---

### **Tillæg I.**

For Holstad stoppested, beliggende paa Smaalensbanen. indsættes følgende avstander.



KRISTIANIA.

STEEN'SKE BOGTRYKKERI.

1913.



Mellem **Holstad** og

	km.		km.		km.
Aabogen.....	140	Bryn.....	32	Gautestad.....	65
Aadalsbrug.....	169	Brøttum.....	197	Gjeilo.....	281
Aaker (sp.).....	158	Bulken.....	422	Gjøvik.....	152
Aal.....	256	Byafossen.....	720	Gol.....	231
Aaneby (hp.).....	56	Bækkelaget.....	24	Gran.....	96
Aarnes.....	86	Bøn.....	90	Granli.....	135
Aas.....	3	Bøverbru.....	139	Greaaker.....	75
Aasen.....	651	Charlottenberg grænse..	164	Grefsen.....	35
Aasta.....	212	Charlottenlund (hp.)....	595	Grinder.....	155
Alnabru.....	35	Dal.....	85	Grindvoll.....	94
Arne.....	495	Dale.....	454	Grorud.....	39
Arneberg.....	173	Dilling.....	37	Grove.....	400
Askim.....	33	Disenaen.....	101	Grua.....	82
Aspedammen.....	122	Dombaas.....	371	Grundset.....	192
Atna.....	300	Dovre.....	359	Gubberud (sp.).....	150
Auma.....	366	Døle (hp.).....	98	Gudaaen.....	662
Austvoll.....	188	Eidet.....	471	Gulsvik.....	169
Baarnaas (hp.).....	135	Eidsberg.....	48	Haagaar.....	125
Barkald.....	333	Eidsvold.....	96	Haga.....	77
Bellingmoen (hp.).....	340	Eidum (hp.).....	626	Hakedal.....	60
Berg.....	103	Eina.....	129	Hallingskeid.....	351
Bergen.....	521	Elverum.....	187	Hamar.....	154
Bergheim.....	198	Espeland (sp.).....	500	Hanestad.....	313
Bergseng.....	203	Espen.....	125	Harborg (sp.).....	445
Bilidt.....	154	Evanger.....	432	Harestuen.....	72
Bjøraaneset (hp.).....	290	Faaberg.....	220	Harpefoss.....	288
Bjørgen.....	514	Fetsund.....	57	Haslemo.....	183
Bjorgesæter (sp.).....	77	Finse.....	330	Hauersæter.....	78
Blaker.....	70	Fjøsanger.....	515	Haugastøl.....	304
Bleiken.....	109	Flaa.....	180	Haukeland.....	503
Bodding (sp.).....	81	Fleskhus (hp.).....	690	Hegre.....	632
Bolstad.....	442	Flisen.....	178	Heia (sp.).....	53
Brandbu.....	104	Floren.....	647	Heimdal.....	579
Brandval.....	144	Fossum (hp.).....	723	Heldal (sp.).....	507
Braskerudfoss.....	198	Fredrikshald.....	108	Hell.....	621
Breiskallen.....	143	Fredrikstad.....	66	Heradsbygden.....	196
Breunhaugen.....	350	Frogner.....	58	Hjellum.....	159
Bromma.....	202	Galterud.....	120	Hol.....	270
Brumunddalen.....	168	Garnes.....	491	Holtaalen.....	482

Mellem **Holstad** og

	km.		km.		km.
Hommelvik .....	613	Lillestrøm .....	49	Rasten .....	252
Hop .....	512	Liodden .....	207	Raufoss .....	140
Hovind .....	545	Lisleby (hp.) .....	69	Reime .....	391
Hunder .....	225	Ljan .....	21	Reinsvold .....	135
Hundorp .....	281	Losna .....	252	Reitan .....	460
Hval .....	114	Lundemo .....	552	Reitstøen .....	500
Hønefoss .....	118	Lunner .....	89	Rena .....	219
Hørsand .....	167	Løiten .....	172	Ring .....	188
Ilseng .....	163	Lørenskog .....	42	Ringebu .....	271
Ise .....	76	Magnor .....	161	Rinnan .....	681
Jaren .....	100	Malvik .....	604	Roa .....	86
Jensaas (hp.) .....	466	Matrand .....	150	Rognes .....	527
Jensvold .....	441	Melhus .....	569	Ronglan .....	659
Jesnes .....	161	Meraker .....	671	Roverud .....	137
Jesseim .....	73	Midtsand (hp.) .....	608	Rygge .....	41
Jevnaker .....	105	Midtskogen (sp.) .....	181	Røikenvik .....	107
Jønna .....	200	Minde .....	516	Rørøros .....	427
Kambo (hp.) .....	26	Minne .....	104	Saaner .....	20
Kirkenær .....	161	Mjølfjell .....	382	Salberg .....	695
Kjelsaas .....	38	Moelven .....	184	Sander .....	115
Kløften .....	65	Morskogen .....	112	Sandermosen (sp.) .....	44
Knapstad (sp.) .....	21	Moss .....	32	Sandesund .....	78
Kolbu .....	144	Myrdal .....	364	Sarpsborg .....	81
Kongsvinger .....	128	Myre .....	260	Sel .....	337
Koppang .....	275	Mysen .....	43	Selsbak .....	583
Kopperaaen (hp.) .....	678	Navnaaen .....	166	Singsaas .....	508
Kornsjø .....	141	Nesbyen .....	214	Sjoa .....	315
Kotsøien .....	520	Nesttun .....	511	Skandsen (hp.) .....	589
Kraakstad .....	10	Nittedal .....	52	Skarnes .....	107
Kraby .....	151	Nor .....	148	Skatval .....	632
Kristiania Ø .....	28	Nordstrand (hp.) .....	22	Ski .....	4
Krohnstad .....	518	Nygaard .....	148	Skjeberg .....	91
Kullebunden .....	15	Nypan .....	575	Skodbo (sp.) .....	14
Kvaal .....	563	Nypladsen .....	435	Skogn .....	666
Kvam .....	305	Onsø .....	58	Skotterud .....	155
Lademoen (sp.) .....	591	Ophus .....	242	Skreia .....	157
Langletet .....	491	Oppegaard .....	10	Slitu .....	39
Langstein .....	640	Opset .....	370	Sokna .....	140
Leangen .....	593	Os .....	413	Sona (hp.) .....	641
Leirsund .....	55	Otta .....	325	Sparbu .....	703
Lena .....	149	Ottestad .....	147	Spydeberg .....	24
Ler .....	558	Præstebakke .....	130	Stai .....	266
Levanger .....	674	Raade .....	49	Stange .....	143
Lilleelvedal .....	352	Rakkestad .....	58	Stanghelle .....	460
Lillehammer .....	212	Ranheim .....	597	Stenkjær .....	715



Mellem **Holstad** og

	km.		km.		km.
Stensrud (hp.) . . . . .	136	Teveldalen vogterb. (hp.)	690	Vaksdal . . . . .	469
Stenviken . . . . .	232	Tistedalen . . . . .	112	Veldre . . . . .	172
Stjørdalen . . . . .	624	Tolgen . . . . .	396	Veme . . . . .	129
Storlien grænse . . . . .	692	Tomter . . . . .	17	Vestby . . . . .	11
Strandløkken (sp.) . . . . .	118	Torpe . . . . .	246	Vesterhaug . . . . .	193
Strømmen . . . . .	46	Tovmodalen vogterb. (hp.)	684	Vikhammer (hp.) . . . . .	602
Støren . . . . .	539	Trengereid . . . . .	481	Vinstra . . . . .	295
Sunnan . . . . .	726	Tretten . . . . .	243	Vist . . . . .	708
Sæterstøen . . . . .	95	Trondhjem . . . . .	590	Voss . . . . .	414
Søberg . . . . .	566	Tyvold . . . . .	449	Værdalen . . . . .	686
Sørumsand . . . . .	66	Tøien . . . . .	33	Ygre . . . . .	407
Tande . . . . .	181	Tønset . . . . .	375	Øier . . . . .	231
Tangen . . . . .	130	Ustaoset (hp.) . . . . .	293	Øksna . . . . .	199
Telneset . . . . .	386	Vaaler . . . . .	192	Ørjenviken (sp.) . . . . .	156

J.-nr.  $\frac{9358}{1913}$ .

*Januar d. 1. 1880 - 1913*  
*ATI 475*

# AVSTANDSTABEL

FOR

## NORGES STATSBANER

OG

## NORSK HOVED-JERNBANE.

---

GJÆLDER FRA 1. OKTOBER 1913.

**Tillæg II.**

UTGIT PR. 1. JANUAR 1914.



KRISTIANIA.

STEEN'SKE BOGTRYKKERI.

1914.



Følgende rettelser og tilføielser skal foretages i afstandstabellen:

For Bredeveien og Røstvangen holdepladser, beliggende i Hamar distrikt, indsættes følgende afstande:

Mellem Bredeveien holdeplads og

Hamar .....	130 km.
Jesnes .....	123 «
Brumunddalen .....	117 «
Veldre .....	112 «
Ringsaker .....	104 «
Moelven .....	101 «
Ring .....	97 «
Brøttum .....	88 «
Bergseng .....	82 «
Lillehammer .....	72 «
Faaberg .....	65 «
Hunder .....	60 «
Øier .....	53 «
Tretten .....	42 «
Losna .....	32 «
Myre .....	24 «
Ringebu .....	14 «
Hundorp .....	4 «
Harpefoss .....	4 «
Vinstra .....	10 «
Kvam .....	20 «
Sjøa .....	30 «
Otta .....	41 «
Sel .....	52 «
Brennhaugen .....	65 «
Dovre .....	74 «
Dombaas .....	87 «

Mellem Røstvangen holdeplads og

Lilleelvedal .....	19 km.
Auma .....	6 «
Tønset .....	4 «

Avstanden mellem Eidum og Rognes paa side 41 rettes fra 43 til 98 og mellem Eidum og Ronglan paa side 41 fra 93 til 43.

---

# AVSTANDSTABEL

FOR

## NORGES STATSBANER

OG

## NORSK HOVED-JERNBANE.

---

GJÆLDER FRA 1. OKTOBER 1913.

### **Tillæg III.**

For Kolsrud stoppested, beliggende paa Bergensbanen, indsættes følgende avstander.



KRISTIANIA.

STEEN'SKE BOGTRYKKERI.

1914.



Mellem **Kolsrud** og

	km.		km.		km.
Aabogen . . . . .	276	Breiskallen . . . . .	164	Fløren . . . . .	783
Aadalsbrug . . . . .	305	Brennhaugen . . . . .	486	Fossum (hp.) . . . . .	859
Aaker (sp.) . . . . .	293	Bromma . . . . .	10	Fredrikshald . . . . .	301
Aal . . . . .	64	Brumuddalen . . . . .	304	Fredrikstad . . . . .	258
Aaneby (hp.) . . . . .	136	Bryn . . . . .	168	Frogner . . . . .	194
Aarnes . . . . .	222	Brøttum . . . . .	332	Galterud . . . . .	256
Aas . . . . .	196	Bulken . . . . .	229	Garnes . . . . .	299
Aasen . . . . .	787	Byafossen . . . . .	856	Gautestad . . . . .	249
Aasta . . . . .	348	Bækkelaget . . . . .	168	Gjeilo . . . . .	89
Alnabru . . . . .	170	Bøn . . . . .	226	Gjøvik . . . . .	172
Arne . . . . .	303	Bøverbru . . . . .	159	Gol . . . . .	38
Arneberg . . . . .	308	Charlottenberg grænse . . . . .	300	Gran . . . . .	116
Askim . . . . .	217	Charlottenlund (hp.) . . . . .	730	Granli . . . . .	271
Aspedammen . . . . .	314	Dal . . . . .	221	Greaaker . . . . .	267
Atna . . . . .	436	Dale . . . . .	261	Grefsen . . . . .	157
Auma . . . . .	501	Dilling . . . . .	229	Grinder . . . . .	291
Austvoll . . . . .	4	Dis-naaen . . . . .	237	Grindvoll . . . . .	98
Barnaas (hp.) . . . . .	57	Dombaas . . . . .	507	Grorud . . . . .	174
Barkald . . . . .	468	Dovre . . . . .	495	Grove . . . . .	208
Bellingmoen (hp.) . . . . .	476	Døle (hp.) . . . . .	290	Grua . . . . .	111
Berg . . . . .	295	Eidet . . . . .	607	Grundset . . . . .	328
Bergen . . . . .	328	Eidsberg . . . . .	233	Gubberud (sp.) . . . . .	286
Bergheim . . . . .	6	Eidsvold . . . . .	231	Gudaaen . . . . .	797
Bergseng . . . . .	339	Eidum (hp.) . . . . .	762	Gulsvik . . . . .	23
Bilidt . . . . .	174	Eina . . . . .	149	Haagaar . . . . .	145
Bjøraaneset (hp.) . . . . .	425	Elverum . . . . .	322	Haga . . . . .	213
Bjorgen . . . . .	650	Espeland (sp.) . . . . .	307	Hakedal . . . . .	132
Bjorgesæter (sp.) . . . . .	115	Espen . . . . .	261	Hallingskeid . . . . .	159
Blaker . . . . .	206	Evanger . . . . .	240	Hamar . . . . .	290
Bleiken . . . . .	130	Faaberg . . . . .	356	Hanestad . . . . .	449
Bodding (sp.) . . . . .	217	Fetsund . . . . .	193	Harborg (sp.) . . . . .	581
Bolstad . . . . .	250	Finse . . . . .	138	Harestuen . . . . .	120
Brandbu . . . . .	124	Fjøsanger . . . . .	322	Harpefoss . . . . .	424
Brandval . . . . .	280	Flaa . . . . .	12	Haslemo . . . . .	319
Braskerudfoss . . . . .	334	Fleskhus (hp.) . . . . .	826	Hauersæter . . . . .	214
Bredeveien . . . . .	420	Flisen . . . . .	314	Haugastøl . . . . .	112

Mellem **Kolsrud** og

	km.		km.		km.
Haukeland .....	310	Kvam .....	441	Onsø .....	250
Hegre .....	768	Lademoen (sp.) .....	726	Ophus .....	378
Heia (sp.) .....	237	Langletet .....	627	Oppegaard .....	182
Heimdal .....	715	Langstein .....	776	Opset .....	178
Heldal (sp.) .....	315	Leangen .....	729	Os .....	549
Hell .....	757	Leirsund .....	191	Otta .....	461
Heradsbygden .....	332	Lena .....	169	Ottestad .....	283
Hjellum .....	295	Ler .....	694	Præstebakke .....	323
Hol .....	78	Levanger .....	809	Raade .....	241
Holstad (sp.) .....	192	Lilleelvedal .....	488	Rakkestad .....	243
Holtaalen .....	618	Lillehammar .....	348	Ranheim .....	733
Hommelvik .....	749	Lillestrøm .....	185	Rasten .....	388
Hop .....	320	Liodden .....	15	Ranfoss .....	160
Hovind .....	681	Lisleby (hp.) .....	262	Reime .....	199
Hunder .....	361	Ljan .....	172	Reinsvold .....	155
Hundorp .....	416	Losna .....	388	Reitan .....	596
Hval .....	79	Lundemo .....	688	Reitstøen .....	636
Hønefoss .....	74	Lunner .....	110	Rena .....	354
Hørsand .....	303	Løiten .....	308	Ring .....	324
Ilseng .....	299	Lørenskog .....	178	Ringebu .....	407
Ise .....	261	Magnor .....	297	Ringsaker .....	317
Jaren .....	120	Malvik .....	740	Rinnan .....	817
Jensaas (hp.) .....	602	Matrand .....	286	Roa .....	106
Jensvold .....	576	Melhus .....	705	Rognes .....	663
Jesnes .....	297	Meraker .....	807	Ronglan .....	795
Jesseim .....	209	Midtsand (hp.) .....	744	Roverud .....	273
Jevnaker .....	87	Midtskogen (sp.) .....	317	Rygge .....	233
Jømna .....	336	Minde .....	324	Røikenvik .....	127
Kambo (hp.) .....	218	Minne .....	239	Rørø .....	563
Kirkenær .....	297	Mjølfjell .....	190	Røstvangen (hp.) .....	507
Kjelsaas .....	154	Moelven .....	320	Saaner .....	212
Kløften .....	200	Morskogen .....	248	Salberg .....	831
Knapstad (sp.) .....	206	Moss .....	224	Sander .....	251
Kolbu .....	164	Myrdal .....	172	Sandermosen (sp.) .....	148
Kongsvinger .....	264	Myre .....	396	Sandesund .....	271
Koppang .....	411	Mysen .....	228	Sarpsborg .....	273
Koppæraen (sp.) .....	814	Navnaen .....	301	Sel .....	473
Kornsjø .....	333	Nesbyen .....	21	Selsbak .....	719
Kotsøien .....	655	Nesttun .....	319	Singsaas .....	644
Kraakstad .....	194	Nittedal .....	140	Sjoa .....	450
Kraby .....	171	Nor .....	284	Skandsen (hp.) .....	724
Kristiania Ø. ....	164	Nordstrand (hp.) .....	170	Skarnes .....	243
Krohnstad .....	326	Nygaard .....	168	Skatval .....	767
Kullebunden .....	177	Nypan .....	710	Ski .....	188
Kvaal .....	698	Nypladsen .....	570	Skjeberg .....	283



Mellem **Kolsrud** og

	km.		km.		km.
Skodbo (sp.)	198	Strømmen	182	Tyvold	584
Skogn	801	Støren	674	Tøien	160
Skotterud	291	Sunnan	862	Tønset	511
Skreia	177	Svenkerud (hp.)	31	Ustaoset	101
Slitu	223	Sæterstøen	231	Vaaler	328
Sokna	52	Søberg	702	Vaksdal	277
Sona (sp)	777	Sørumsand	201	Veldre	308
Sparbu	838	Tangen	266	Veme	64
Spydeberg	209	Telneset	522	Vestby	203
Stai	401	Teveldalen vogterb (hp.)	826	Vesterhaug	328
Stange	278	Tistedalen	305	Vikhammer (hp.)	738
Stanghelle	268	Tolgen	532	Vinstra	431
Stenkjær	851	Tomter	201	Vist	844
Stensrud (sp)	271	Torpe	54	Voss	221
Stenviken	368	Tovmodalen vogterb. (hp.)	819	Værdalen	822
Stjørdalen	760	Trengereid	288	Ygre	215
Storlien grænse	828	Tretten	378	Øier	367
Strandløkken (sp)	254	Trondhjem	725	Øksna	335
				Ørjenviken	36

# AVSTANDSTABEL

FOR

## NORGES STATSBANER

OG

## NORSK HOVED-JERNBANE.

---

GJÆLDER FRA 1. OKTOBER 1913.

### **Tillæg IV.**

For Rallerud stoppested, beliggende paa Bergensbanen, indsættes følgende avstander.



KRISTIANIA.

STEEN'SKE BOGTRYKKERI.

1914.



Mellem **Rallerud** og

	km.		km.		km.
Aabogen.....	233	Breiskallen .....	120	Floren.....	739
Aadalsbrug .....	261	Brennhaugen .....	442	Fossum (hp.).....	815
Aaker (sp.) .....	250	Bromma .....	53	Fredrikshald .....	257
Aal .....	108	Brumuddalen .....	261	Fredrikstad .....	215
Aaneby (hp.) .....	93	Bryn .....	124	Frogner .....	150
Aarnes .....	179	Brøttum .....	289	Galterud.....	213
Aas .....	152	Bulken .....	273	Garnes .....	343
Aasen .....	744	Byafossen.....	812	Gautestad .....	205
Aasta .....	304	Bækkelaget .....	124	Gjeilo .....	132
Alnabru .....	127	Bøn .....	183	Gjøvik .....	129
Arne .....	346	Bøverbru .....	116	Gol .....	82
Arneberg .....	265	Charlottenberg grænse..	256	Gran .....	73
Askim.....	174	Charlottenlund (hp.)....	687	Granli.....	227
Aspedammen .....	271	Dal .....	178	Greaaker .....	224
Atna .....	392	Dale .....	305	Grefsen .....	114
Atna .....	458	Dilling .....	186	Grinder .....	248
Anstvoll .....	39	Disenaen.....	194	Grindvoll .....	55
Barnaas (hp.) .....	14	Dombaas.....	464	Grorud .....	131
Barkald .....	425	Dovre .....	451	Grove .....	251
Bellingmoen (hp.) .....	433	Døle (hp.).....	247	Grua .....	67
Berg .....	252	Eidet.....	563	Grundset .....	285
Bergen .....	372	Eidsberg.....	189	Gubberud (sp.) .....	242
Bergheim .....	49	Eidsvold .....	188	Gudaaen.....	754
Bergseng .....	295	Eidum (hp.) .....	718	Gulsvik .....	20
Bilidt .....	131	Eina .....	106	Haagaar.....	102
Bjoraaneset (hp.) .....	382	Elverum .....	279	Haga .....	169
Bjørgen .....	607	Espelund (sp.) .....	351	Hakedal .....	89
Bjørgesæter (sp.) .....	71	Espen .....	218	Hallingskeid .....	202
Blaker .....	162	Evanger .....	283	Hamar .....	247
Bleiken.....	86	Faaberg .....	312	Hanestad .....	406
Bodding (sp.) .....	174	Fetsund .....	150	Harborg (sp.).....	537
Bolstad .....	294	Finse .....	182	Harestuen .....	77
Brandbu .....	81	Fjosanger.....	366	Harpefoss .....	381
Brandval .....	236	Flaa .....	31	Haslemo .....	276
Braskerudfoss .....	290	Flesklus (hp.) .....	783	Hauersæter .....	170
Bredeveien .....	377	Flisen .....	270	Haugastøl .....	155

Mellem **Rallerud** og

	km.		km.		km.
Haukeland . . . . .	354	Kvaal . . . . .	655	Nypladsen . . . . .	527
Hegre . . . . .	724	Kvam . . . . .	397	Onsø . . . . .	207
Heia (sp.) . . . . .	194	Lademoen (sp.) . . . . .	683	Ophus . . . . .	334
Heimdal . . . . .	671	Langletet . . . . .	584	Oppegaard . . . . .	139
Heldal (sp.) . . . . .	358	Langstein . . . . .	733	Opset . . . . .	222
Hell . . . . .	714	Leangen . . . . .	685	Os . . . . .	505
Heradsbygden . . . . .	288	Leirsund . . . . .	147	Otta . . . . .	418
Hjellum . . . . .	251	Lena . . . . .	126	Ottestad . . . . .	240
Hol . . . . .	121	Ler . . . . .	650	Præstebakke . . . . .	279
Holstad (sp.) . . . . .	149	Levanger . . . . .	766	Raade . . . . .	198
Holtaalen . . . . .	575	Lilleelvedal . . . . .	445	Rakkestad . . . . .	199
Hommelvik . . . . .	705	Lillehammer . . . . .	305	Ranheim . . . . .	689
Hop . . . . .	364	Lillestrøm . . . . .	142	Rasten . . . . .	344
Hovind . . . . .	638	Liodden . . . . .	58	Raufoss . . . . .	117
Hunder . . . . .	317	Lisleby (hp.) . . . . .	218	Reime . . . . .	242
Hundorp . . . . .	373	Ljan . . . . .	128	Reinsvold . . . . .	112
Hval . . . . .	35	Losna . . . . .	345	Reitan . . . . .	553
Hønefoss . . . . .	31	Lundemo . . . . .	645	Reitstøen . . . . .	593
Hørsand . . . . .	259	Lutner . . . . .	66	Rena . . . . .	311
Ilse . . . . .	256	Løiten . . . . .	264	Ring . . . . .	280
Ise . . . . .	217	Lørenskog . . . . .	135	Ringebu . . . . .	363
Jaren . . . . .	77	Magnor . . . . .	253	Ringsaker . . . . .	273
Jensaas (hp.) . . . . .	559	Malvik . . . . .	697	Rinman . . . . .	774
Jensvold . . . . .	533	Matrand . . . . .	242	Roa . . . . .	63
Jesnes . . . . .	254	Mellus . . . . .	662	Rognes . . . . .	620
Jesseim . . . . .	165	Meraker . . . . .	763	Ronglan . . . . .	752
Jevnaker . . . . .	44	Midtsand (hp.) . . . . .	701	Roverud . . . . .	229
Jomna . . . . .	293	Midtskogen (sp.) . . . . .	274	Rygge . . . . .	190
Kambo (hp.) . . . . .	174	Minde . . . . .	368	Røikenvik . . . . .	84
Kirkenær . . . . .	253	Minne . . . . .	196	Røros . . . . .	520
Kjelsaas . . . . .	110	Mjølfjell . . . . .	234	Røstvangen (hp.) . . . . .	464
Kløften . . . . .	157	Moelven . . . . .	277	Saaner . . . . .	169
Knapstad (sp.) . . . . .	162	Morskogen . . . . .	205	Salberg . . . . .	788
Kolbu . . . . .	121	Moss . . . . .	181	Sander . . . . .	207
Kolsrud . . . . .	43	Myrdal . . . . .	215	Sandermosen (sp.) . . . . .	105
Kongsvinger . . . . .	220	Myre . . . . .	353	Sandesund . . . . .	227
Koppang . . . . .	367	Mysen . . . . .	184	Sarpsborg . . . . .	230
Kopperaaen (sp.) . . . . .	770	Navnaaen . . . . .	258	Sel . . . . .	430
Korusjø . . . . .	290	Nesbyen . . . . .	65	Selsbak . . . . .	676
Kotsøien . . . . .	612	Nesttun . . . . .	362	Singsaas . . . . .	601
Kraakstad . . . . .	151	Nittedal . . . . .	96	Sjøa . . . . .	407
Kraby . . . . .	128	Nor . . . . .	241	Skandsen (hp.) . . . . .	681
Kristiania Ø . . . . .	121	Nordstrand (hp.) . . . . .	127	Skarnes . . . . .	200
Krøhnstad . . . . .	369	Nygaard . . . . .	125	Skatval . . . . .	724
Kullebunden . . . . .	133	Nypan . . . . .	667	Ski . . . . .	145



Mellem **Rallerud** og

	km.		km.		km.
Skjeberg .....	240	Strømmen .....	139	Tøien .....	116
Skodbo (sp.) .....	155	Støren .....	631	Tønset .....	468
Skogn .....	758	Sunnan .....	819	Ustaoset .....	144
Skotterud .....	247	Svenkerud (hp.) .....	74	Vaaler .....	285
Skreia .....	134	Sæterstøen .....	188	Vaksdal .....	320
Slitu .....	180	Søberg .....	659	Veldre .....	265
Sokna .....	9	Sørumsand .....	158	Veme .....	20
Sona (sp.) .....	733	Tangen .....	222	Vestby .....	160
Sparbu .....	795	Telneset .....	478	Vesterhaug .....	285
Spydeberg .....	165	Teveldalen vogterb. (hp.) .....	783	Vikhammer (hp.) .....	695
Stai .....	358	Tistedalen .....	261	Vinstra .....	387
Stange .....	235	Tolgen .....	489	Vist .....	801
Stanghelle .....	312	Tomter .....	158	Voss .....	265
Stenkjær .....	808	Torpe .....	97	Værdalen .....	778
Stensrud (sp.) .....	228	Tovmodalen vogterb. (hp.) .....	776	Ygre .....	258
Stenviken .....	324	Trengereid .....	332	Øier .....	324
Stjørdalen .....	717	Tretten .....	335	Øksna .....	292
Storlien grænse .....	784	Trondhjem .....	682	Ørjenviken .....	8
Strandløkken (sp.) .....	210	Tyvold .....	541		

# AVSTANDSTABEL

FOR

## NORGES STATSBANER

OG

## NORSK HOVED-JERNBANE.

---

GJÆLDER FRA 1. OKTOBER 1913.

**Tillæg V.**

UTGIT 1. JANUAR 1915.



KRISTIANIA.

STEEN'SKE BOGTRYKKERI

1915.



Følgende rettelser og tilføjelser skal foretages i afstandstabellen (kfr. tillæg II):

For Ørmen holdeplads, beliggende i Kristiania distrikt; for Bredeveien og Sandbu holdepladser, beliggende i Hamar; for Svenkerud holdeplads, beliggende i Bergen distrikt og for Flatebygd holdeplads, beliggende i Kristiansand distrikt, indsættes følgende afstande:

Mellem Ø r m e n holdeplads og

Kristiania Ø. ....	82 km.	Kraakstad .....	64 km.
Bækkelaget .....	78 «	Skodbo .....	68 «
Nordstrand .....	76 «	Tomter .....	71 «
Ljan .....	75 «	Knapstad .....	75 «
Kullebunden .....	69 «	Spydeberg .....	78 «
Oppegaard .....	64 «	Askim .....	79 «
Ski .....	58 «	Slitu .....	73 «
Holstad .....	54 «	Mysen .....	68 «
Aas .....	51 «	Eidsberg .....	63 «
Vestby .....	43 «	Heia .....	59 «
Saaner .....	34 «	Rakkestad .....	53 «
Kambo .....	28 «	Gautestad .....	47 «
Moss .....	22 «	Ise .....	35 «
Dilling .....	17 «	Skjeberg .....	37 «
Rygge .....	13 «	Døle .....	44 «
Raade .....	5 «	Berg .....	49 «
Onsø .....	4 «	Fredrikshald .....	54 «
Fredrikstad .....	12 «	Tistedalen .....	58 «
Lisleby .....	15 «	Aspedammen .....	68 «
Greaaker .....	21 «	Præstebakke .....	76 «
Sandesund .....	24 «	Kornsjø .....	87 «
Sarpsborg .....	27 «		

Mellem B r e d e v e i e n holdeplads og

Kristiania Ø. ....	257 km.	Hauersæter .....	207 km.
Bryn .....	253 «	Dal .....	199 «
Alnabru .....	250 «	Bøn .....	194 «
Grorud .....	246 «	Eidsvold .....	189 «
Lørenskog .....	242 «	Minne .....	181 «
Strømmen .....	239 «	Morskogen .....	173 «
Lillestrøm .....	236 «	Espen .....	160 «
Leirsund .....	230 «	Tangen .....	155 «
Frogner .....	227 «	Stange .....	142 «
Kløften .....	220 «	Ottestad .....	137 «
Jesseim .....	212 «		

## Mellem Sandbu holdeplads og

Lillehammer . . . . .	107 km.	Hundorp . . . . .	39 km.
Faaberg . . . . .	100 «	Bredeveien . . . . .	35 «
Hunder . . . . .	95 «	Harpefoss . . . . .	32 «
Øierj . . . . .	88 «	Vinstra . . . . .	25 «
Tretten . . . . .	77 «	Kvam . . . . .	15 «
Losna . . . . .	67 «	Sjoa . . . . .	5 «
Myre . . . . .	59 «	Otta . . . . .	6 «
Ringebu . . . . .	49 «		

## Mellem Svenkerud holdeplads og

Hønefoss . . . . .	105 km.	Liodden . . . . .	16 km.
Veme . . . . .	94 «	Nesbyen . . . . .	9 «
Sokna . . . . .	83 «	Gøl . . . . .	8 «
Rallerud . . . . .	74 «	Torpe . . . . .	23 «
Ørjenviken . . . . .	67 «	Aal . . . . .	33 «
Gulsvik . . . . .	54 «	Hol . . . . .	47 «
Flaa . . . . .	43 «	Gjeilo . . . . .	58 «
Austvoll . . . . .	35 «	Ustaoset . . . . .	70 «
Kolsrud . . . . .	31 «	Haugastøl . . . . .	81 «
Bergheim . . . . .	25 «	Finse . . . . .	107 «
Bromma . . . . .	21 «		

## Mellem Flatebygd holdeplads og

Kristiansand . . . . .	69 km.	Syrteveit . . . . .	5 km.
Evje . . . . .	2 «	Byglandsfjord . . . . .	10 «

Avstanden mellem Stenviken og Harestuen paa side 138 rettes fra 348 til 248.

— — Ygre og Hønefoss paa side 139 rettes fra 290 til 289.

— — Sørumsand og Matrand paa 143 rettes fra 480 til 84.

— — Bredeveien og Harpefoss i tillæg II rettes fra 4 til 3.

— — Bredeveien og Dombaas i tillæg II rettes fra 87 til 86.





# AVSTANDSTABEL

FOR

# NORGES STATSBANER

OG

# NORSK HOVED-JERNBANE.

---

GJÆLDER FRA 1. OKTOBER 1913.

## **Tillæg VI.**

UTGIT PR. 1. JANUAR 1916.



KRISTIANIA.

STEEN'SKE BOGTRYKKERI.

1916.



Følgende rettelser og tilføjelser skal foretages i afstandstabellen:

For Viul stoppested, beliggende i Kristiania distrikt; for Rud stoppested, beliggende i Hamar distrikt; for Pukerud holdeplads, beliggende i Drammen distrikt og for Nøkleby holdeplads, beliggende i Bergen distrikt, indsættes følgende afstande:

Mellem Viul stoppested og

Kristiania Ø. ....	84 km.
Tøien .....	79 «
Grefsen .....	77 «
Kjelsaas .....	73 «
Sandermosen .....	68 «
Nittedal .....	59 «
Aaneby .....	56 «
Hakedal .....	51 «
Harestuen .....	40 «
Bjorgesæter .....	34 «
Grua .....	30 «
Roa .....	26 «
Lunmer .....	29 «
Gran .....	36 «
Jaren .....	40 «
Bleiken .....	49 «
Haagaar .....	65 «
Eina .....	69 «
Reinsvold .....	75 «
Raufoss .....	80 «
Breiskallen .....	83 «
Nygaard .....	87 «
Gjøvik .....	92 «
Grindvoll .....	18 «
Jevnaker .....	7 «
Hval .....	2 «
Hønefoss .....	6 «
Brandbu .....	44 «
Røikenvik .....	47 «
Bøverbru .....	79 «
Kolbu .....	84 «
Lena .....	89 «
Kraby .....	91 «
Bilidt .....	94 «
Skreia .....	97 «

Mellem Rud stoppested og

Hamar .....	22 km.
Jesnes .....	15 «
Brumuddalen .....	8 «

Veldre .....	4 km.
Ringsaker .....	5 «
Moelven .....	8 «
Ring .....	12 «
Brottum .....	20 «
Bergseng .....	27 «
Lillehammer .....	36 «

Mellem Pukerud holdeplads og

Kristiania V. ....	57 km.
Drammen .....	4 «
Gulskogen .....	2 «
Mjøndalen .....	7 «
Stenberg .....	10 «
Hougsund .....	13 «
Burud .....	18 «
Skotselven .....	23 «
Aamot .....	28 «
Gjeithus .....	34 «
Vikesund .....	39 «
Drolsum .....	44 «
Nakkerud .....	48 «
Skjærdalen .....	53 «
Ask .....	61 «
Hønefoss .....	67 «
Hen .....	73 «
Randsfjord .....	79 «
Vestfossen .....	18 «
Darbu .....	24 «
Krekling .....	28 «
Skollenborg .....	35 «
Kongsberg .....	41 «
Hære .....	44 «
Sysle .....	46 «
Snarum .....	51 «
Ula .....	54 «
Ramfoss .....	59 «
Krøderen .....	65 «

Mellem Nøkleby holdeplads og

Hønefoss .....	7 km.
Veme .....	4 «

Avstanden mellem Malvik og Oppegaard paa side 101 og 103 rettes fra 694 til 594 km.

# AVSTANDSTABEL

FOR

## NORGES STATSBANER

OG

## NORSK HOVED-JERNBANE.

---

GJÆLDER FRA 1. OKTOBER 1913.

### **Tillæg VII.**

For efternævnte stoppesteder og holdepladser indsættes følgende avstander.



KRISTIANIA.

STEEN'SKE BOGTRYKKERI

1916.



2 Avstander i Kristiania, Hamar, Trondhjem og Bergen distrikt samt paa Hovedbanen.

	Breivegen (hp.)	Buer (sp.)	Herland (hp.)	Hummelvolden (sp.)	Rud (sp.)	Rustad (sp.)	Røstvangen (hp.)	Sandbu (hp.)	Svenkerud (hp.)	Vind (sp.)
Aabogen . . . . .	269	267	570	325	161	124	291	304	307	195
Aadalsbrug . . . . .	145	295	599	236	36	35	203	180	335	224
Aaker (sp.) . . . . .	133	284	587	248	25	46	214	168	324	213
Aal . . . . .	485	383	230	605	376	404	571	520	33	145
Aaneby . . . . .	284	183	430	405	176	203	371	319	167	56
Aarnes . . . . .	273	213	516	354	165	153	321	308	253	142
Aas . . . . .	288	123	490	409	180	207	375	323	226	115
Aasen . . . . .	627	778	1081	246	519	447	280	662	818	706
Aasta . . . . .	188	339	642	193	79	8	159	223	379	267
Alnabru . . . . .	250	161	464	370	142	169	337	285	201	90
Arne . . . . .	723	622	9	844	615	642	810	758	272	383
Arneberg . . . . .	212	299	602	268	104	67	234	247	339	228
Askim . . . . .	310	97	511	430	202	229	397	345	248	137
Aspedammen . . . . .	407	5	608	527	298	326	493	442	345	234
Atna . . . . .	276	427	730	105	167	96	71	311	467	355
Auma . . . . .	341	492	795	40	233	162	6	376	532	421
Austvoll . . . . .	416	315	298	537	308	336	503	451	35	76
Baarnaas (hp.) . . . . .	363	261	351	483	255	282	450	398	88	23
Barkald . . . . .	308	459	762	72	200	129	39	344	499	388
Bellingmoen (hp.) . . . . .	316	467	770	65	208	136	31	351	507	396
Berg . . . . .	387	24	589	508	279	307	474	423	326	214
Bergen . . . . .	749	647	34	869	641	668	835	784	298	409
Bergheim . . . . .	426	325	288	547	318	346	513	462	25	86
Bergseng . . . . .	82	329	633	299	27	98	265	117	369	258
Bilidt . . . . .	382	280	468	502	274	301	469	417	205	94
Bjøraaneset (hp.) . . . . .	266	416	719	115	157	86	82	301	456	345
Bjørgen . . . . .	490	641	944	109	382	311	143	525	681	570
Bjorgesæter . . . . .	306	204	409	426	197	225	392	341	146	34
Blaker . . . . .	256	197	500	371	148	170	337	292	237	125
Bleiken . . . . .	338	236	424	458	229	257	424	373	161	49
Bodding (sp.) . . . . .	268	208	511	359	160	158	326	303	248	137
Bolstad . . . . .	671	569	44	791	562	590	757	706	219	331
Brandbu . . . . .	332	231	418	453	224	252	419	368	155	44
Brandval . . . . .	241	271	574	297	132	96	263	276	311	199
Braskerudfoss . . . . .	187	324	628	243	78	42	209	222	364	253
Breivegen (hp.) . . . . .	-	411	714	381	108	180	347	35	451	340
Breiskallen . . . . .	372	270	458	492	263	291	458	407	194	83
Brennhaugen . . . . .	65	477	780	446	174	245	412	30	517	405
Bromma . . . . .	430	329	284	551	322	349	517	465	21	90
Brumunddalen . . . . .	117	295	598	264	8	63	231	152	335	223
Bryn . . . . .	253	159	462	373	144	172	339	288	199	87
Brøttum . . . . .	88	323	626	293	20	92	259	123	363	252

	Breivegen (hp.)	Buer (sp.)	Herland (hp.)	Hummelvolden (sp.)	Rud (sp.)	Rustad (sp.)	Restvangen (hp.)	Sandbu (hp.)	Svenkerud (hp.)	Viul (sp.)
Buer (sp.) . . . . .	411	-	613	532	303	330	498	446	350	238
Bulken . . . . .	650	548	65	770	542	569	737	685	199	310
Byafossen . . . . .	696	847	1150	315	588	516	349	731	887	775
Bækkelaget . . . . .	260	151	462	381	152	179	347	295	199	87
Bøn . . . . .	194	217	520	315	86	113	281	229	257	146
Bøverbru . . . . .	367	265	453	488	259	286	454	402	190	79
Charlottenberg grænse . . . . .	293	290	594	349	184	148	315	328	330	219
Charlottenlund . . . . .	570	721	1024	190	462	391	223	605	761	650
Dal . . . . .	199	212	515	320	91	118	286	234	252	141
Dale . . . . .	682	580	33	802	573	601	768	717	231	342
Dilling . . . . .	322	89	523	442	214	241	408	357	260	149
Disenaæn . . . . .	283	228	531	339	175	138	306	318	268	157
Dombaas . . . . .	87	498	801	467	195	266	434	51	538	427
Dovre . . . . .	74	486	789	455	183	254	421	39	526	414
Døle (hp.) . . . . .	383	29	584	503	274	302	469	418	321	210
Eidet . . . . .	447	597	901	66	338	267	99	482	637	526
Eidsberg . . . . .	325	81	527	445	217	244	412	360	263	152
Eidsvold . . . . .	189	222	525	309	81	108	276	224	262	151
Eidum (hp.) . . . . .	602	752	1055	221	493	422	254	637	792	681
Eina . . . . .	357	256	443	478	249	277	444	393	180	69
Elverum . . . . .	162	313	616	219	54	17	185	197	353	242
Espelund (sp.) . . . . .	728	626	13	848	620	647	814	763	277	388
Espen . . . . .	160	252	555	280	51	79	246	195	292	181
Evanger . . . . .	660	558	54	781	552	579	747	695	209	320
Faaberg . . . . .	65	346	650	316	43	115	282	100	386	275
Fetsund . . . . .	244	184	487	364	135	163	330	279	224	113
Finse . . . . .	559	457	156	679	450	478	645	594	107	219
Fjøsanger . . . . .	743	641	28	863	635	662	829	778	292	403
Flaa . . . . .	409	307	306	529	300	328	495	444	43	68
Fleskhus (hp.) . . . . .	666	817	1120	285	558	486	319	701	857	746
Flisen . . . . .	207	304	608	263	99	62	229	242	344	233
Floren . . . . .	623	774	1077	242	514	443	276	658	814	702
Fossum (hp.) . . . . .	699	849	1153	318	590	519	351	734	889	778
Fredrikshald . . . . .	393	18	595	514	285	312	480	428	331	220
Fredrikstad . . . . .	351	61	552	471	242	270	437	386	289	178
Frogner . . . . .	227	185	488	347	118	146	313	262	225	113
Galterud . . . . .	264	247	550	321	156	119	287	300	287	175
Garnes . . . . .	720	618	5	840	611	639	806	755	268	380
Gautestad . . . . .	341	65	543	462	233	261	428	376	280	168
Gjeilo . . . . .	509	408	205	630	401	428	596	544	58	169
Gjøvik . . . . .	380	279	466	501	272	300	467	415	203	92
Gol . . . . .	459	357	256	579	351	378	546	494	8	119
Gran . . . . .	324	222	410	445	216	243	411	359	147	36



## 4 Avstander i Kristiania, Hamar, Trondhjem og Bergen distrikt samt paa Hovedbanen.

	Breivegen (hp.)	Buer (sp.)	Herland (hp.)	Hummelvolden (sp.)	Rud (sp.)	Rustad (sp.)	Røstvangen (hp.)	Sandbu (hp.)	Svenkerud (hp.)	Vind (sp.)
Granli . . . . .	263	261	564	320	155	118	286	299	301	190
Greaaker . . . . .	360	52	561	480	251	279	446	395	298	187
Grefsen . . . . .	263	162	451	384	155	183	350	298	188	77
Grinder . . . . .	229	282	585	286	121	84	252	265	322	210
Grindvoll . . . . .	322	221	392	443	214	242	409	357	129	18
Grorud . . . . .	246	165	468	366	138	165	333	281	205	94
Grove . . . . .	628	526	86	748	520	547	715	663	177	288
Grua . . . . .	310	208	405	430	202	229	397	345	141	30
Grundset . . . . .	168	319	622	213	60	11	179	203	359	248
Gubberud (sp.) . . . . .	135	277	580	255	26	54	221	170	317	205
Gudaaen . . . . .	638	788	1091	257	529	458	290	673	828	717
Gulsvik . . . . .	397	296	317	518	289	316	484	432	54	57
Haagaar . . . . .	353	252	439	474	245	273	440	389	176	65
Haga . . . . .	263	204	507	364	155	163	330	298	244	132
Hakedal . . . . .	289	187	426	409	180	208	375	324	163	51
Hallingskeid . . . . .	579	478	135	700	471	498	666	614	128	239
Hamar . . . . .	130	281	584	251	22	49	217	165	321	210
Hanestad . . . . .	289	440	743	92	181	109	58	324	480	369
Harborg (sp.) . . . . .	421	571	875	40	312	241	74	456	611	500
Harestuen . . . . .	301	199	414	421	192	220	387	336	151	39
Harpefoss . . . . .	4	415	718	384	112	183	351	32	455	344
Haslemo . . . . .	201	310	613	257	93	56	224	236	350	239
Hauersæter . . . . .	207	204	508	327	99	126	294	242	244	133
Haugastøl . . . . .	532	430	182	652	424	451	619	567	81	192
Haukeland . . . . .	731	629	16	851	622	650	817	766	280	391
Hegre . . . . .	608	758	1062	227	499	428	261	643	798	687
Heia . . . . .	330	77	531	450	222	249	417	365	268	157
Heimdalen . . . . .	555	705	1009	174	446	375	207	590	745	634
Heldal (sp.) . . . . .	735	634	21	856	627	655	822	771	284	395
Hell . . . . .	597	748	1051	216	489	417	250	632	788	677
Heradsbygden . . . . .	172	323	626	228	63	27	194	207	363	251
Herland (hp.) . . . . .	714	613	-	835	606	634	801	750	263	374
Hjellum . . . . .	135	286	589	246	27	45	212	170	326	214
Hol . . . . .	498	396	216	618	390	417	585	533	47	158
Holstad (sp.) . . . . .	285	127	486	405	176	204	371	320	223	112
Holtaalen . . . . .	458	609	912	77	350	278	111	493	649	537
Hommelvik . . . . .	589	739	1043	208	480	409	242	624	779	668
Hop . . . . .	741	639	26	861	632	660	827	776	289	401
Hovind . . . . .	521	672	975	140	413	341	174	556	712	601
Hummelvolden (sp.) . . . . .	381	532	835	-	273	201	34	416	572	460
Hunder . . . . .	60	352	655	321	49	120	287	95	392	280
Hundorp . . . . .	4	407	710	377	104	176	343	39	447	336

	Breivegen (hp.)	Buer (sp.)	Herland (hp.)	Hummelvolden (sp.)	Rud (sp.)	Rustad (sp.)	Røstvangen (hp.)	Sandbu (hp.)	Svenkerud (hp.)	Viul (sp.)
Hval . . . . .	342	240	373	462	234	261	429	377	109	2
Hønefoss . . . . .	346	244	368	466	238	265	433	381	105	6
Hørsand . . . . .	143	293	596	238	34	37	205	178	333	222
Ilseng . . . . .	139	290	593	242	31	40	208	174	330	219
Ise . . . . .	353	53	555	474	245	272	440	388	291	180
Jaren . . . . .	328	227	414	449	220	248	415	364	151	40
Jensaas (hp.) . . . . .	442	593	896	61	334	262	95	477	633	522
Jensvold . . . . .	416	567	870	36	308	237	69	452	607	496
Jesnes . . . . .	123	288	591	258	15	56	224	158	328	217
Jesseim . . . . .	212	199	503	332	104	131	299	247	239	128
Jevnaker . . . . .	333	231	381	453	225	252	420	368	118	7
Jønna . . . . .	176	327	630	232	68	31	198	211	367	256
Kambo (hp.) . . . . .	310	101	512	431	202	230	397	345	249	137
Kirkenær . . . . .	224	287	591	280	116	79	246	259	327	216
Kjelsaas . . . . .	267	165	448	387	158	186	353	302	185	73
Kløften . . . . .	220	191	494	341	112	139	307	255	231	120
Knapstad (sp.) . . . . .	298	108	500	419	190	217	385	333	237	125
Kolbu . . . . .	372	271	458	493	264	291	459	407	195	84
Kolsrud . . . . .	420	319	294	541	312	340	507	456	31	80
Kongsvinger . . . . .	257	255	558	313	148	112	279	292	295	183
Koppang . . . . .	251	402	705	130	142	71	96	286	442	330
Kopperaaen . . . . .	654	805	1108	273	545	474	307	689	845	733
Kornsjø . . . . .	426	14	627	546	317	345	512	461	364	253
Kotsøien . . . . .	495	646	949	115	387	316	148	531	686	575
Kraakstad . . . . .	287	120	488	407	178	206	373	322	225	114
Kraby . . . . .	379	278	465	500	271	298	466	414	202	91
Kristiania Ø. . . . .	257	155	458	377	148	176	343	292	195	84
Krohnstad . . . . .	746	644	32	867	638	665	833	781	295	406
Kullebunden . . . . .	269	142	471	390	161	189	356	304	208	96
Kvaal . . . . .	538	689	992	158	430	359	191	574	729	618
Kvam . . . . .	20	431	734	401	128	200	367	15	471	360
Lademoen . . . . .	566	717	1020	186	458	387	219	602	757	646
Langletet . . . . .	467	618	921	86	359	287	120	502	658	547
Langstein . . . . .	616	767	1070	235	508	436	269	651	807	696
Leangen . . . . .	569	720	1023	188	461	389	222	604	760	648
Leirsund . . . . .	230	181	485	350	122	149	316	265	221	110
Lena . . . . .	377	275	463	498	269	296	464	412	200	89
Ler . . . . .	534	684	988	153	425	354	187	569	724	613
Levanger . . . . .	649	800	1103	269	541	470	302	685	840	729
Lilleelvedal . . . . .	328	479	782	53	220	149	19	363	519	408
Lillehammer . . . . .	72	339	642	309	36	107	275	107	379	268



	Breivegen (hp.)	Buer (sp.)	Herland (hp.)	Hummelvolden (sp.)	Rud (sp.)	Rustad (sp.)	Røstvangen (hp.)	Sandbu (hp.)	Svenkerud (hp.)	Viul (sp.)
Lillestrøm . . . . .	236	176	479	356	127	155	322	271	216	104
Liodden . . . . .	435	334	279	556	327	354	522	470	16	95
Lisleby (hp) . . . . .	354	57	556	474	246	273	441	389	292	181
Ljan . . . . .	264	147	466	385	156	183	351	299	202	91
Losna . . . . .	32	379	682	349	76	147	315	67	419	308
Lundemo . . . . .	528	679	982	147	420	348	181	563	719	608
Lunner . . . . .	318	216	404	438	209	237	404	353	140	29
Løiten . . . . .	148	299	602	233	39	32	199	183	339	227
Lørenskog . . . . .	242	169	472	363	134	162	329	277	209	98
Magnor . . . . .	289	287	590	346	181	144	312	325	327	216
Malvik . . . . .	580	731	1034	199	472	401	233	615	771	660
Matrand . . . . .	279	276	580	335	170	133	301	314	316	205
Melhus . . . . .	545	696	999	164	437	366	198	580	736	625
Meraker . . . . .	647	797	1101	266	538	467	299	682	837	726
Midtsand (hp.) . . . . .	584	735	1038	203	476	404	237	619	775	664
Midtskogen (sp.) . . . . .	157	308	611	224	49	23	190	192	348	237
Minde . . . . .	745	643	30	865	636	664	831	780	293	405
Minne . . . . .	181	230	533	302	73	100	268	216	270	159
Mjølfjell . . . . .	611	509	104	731	502	530	697	646	159	271
Moelven . . . . .	101	311	614	280	8	79	247	136	351	239
Morskogen . . . . .	172	239	542	293	64	92	259	208	279	168
Moss . . . . .	317	95	518	437	208	236	403	352	255	144
Myrdal . . . . .	592	491	122	713	484	511	679	627	141	252
Myre . . . . .	24	387	690	357	84	155	323	59	427	316
Mysen . . . . .	320	86	522	441	212	239	407	355	259	147
Navnaen . . . . .	219	292	595	275	111	74	241	254	332	221
Nesbyen . . . . .	442	340	273	562	334	361	529	477	9	102
Nesttun . . . . .	739	637	25	859	631	658	826	774	288	399
Nittedal . . . . .	281	179	434	401	172	200	367	316	171	59
Nor . . . . .	236	275	578	293	128	91	259	272	315	204
Nordstrand . . . . .	263	148	464	383	154	182	349	298	201	90
Nygaard . . . . .	376	274	462	496	268	295	463	411	199	87
Nypan . . . . .	550	701	1004	169	442	371	203	585	741	630
Nypladsen . . . . .	410	561	864	30	302	231	63	446	601	490
Nøkleby (hp.) . . . . .	353	251	362	473	244	272	439	388	99	13
Onsø . . . . .	343	68	544	463	235	262	430	378	281	170
Ophus . . . . .	218	369	672	163	110	38	129	253	409	297
Oppegaard . . . . .	275	137	476	395	166	194	361	310	213	102
Opset . . . . .	599	497	116	719	490	518	685	634	147	259
Os . . . . .	389	539	843	8	280	209	42	424	579	468
Otta . . . . .	41	452	755	422	149	220	388	6	492	381
Ottestad . . . . .	137	274	577	258	29	56	224	172	314	203
Præstebakke . . . . .	415	4	617	536	307	334	502	450	353	242

	Breivegen (hp.)	Buer (sp.)	Herland (hp.)	Hummelvolden (sp.)	Rud (sp.)	Rustad (sp.)	Røstvangen (hp.)	Sandbu (hp.)	Svenkerud (hp.)	Viul (sp.)
Raade . . . . .	333	78	535	454	225	253	420	369	272	161
Rakkestad . . . . .	335	71	537	455	227	254	422	370	273	162
Ranheim . . . . .	573	724	1027	192	465	393	226	608	764	652
Rasten . . . . .	228	379	682	153	120	48	119	263	419	307
Raufoss . . . . .	368	266	454	489	260	287	455	403	191	80
Reime . . . . .	619	518	95	740	511	538	706	654	168	279
Reinsvold . . . . .	363	261	449	484	255	282	450	398	186	75
Reitan . . . . .	436	587	890	55	328	257	89	471	627	516
Reitstøen . . . . .	476	627	930	95	368	296	129	511	667	556
Rena . . . . .	194	345	648	187	86	15	153	229	385	274
Ring . . . . .	97	315	618	284	12	83	250	132	355	243
Ringebu . . . . .	13	398	701	368	95	167	334	48	438	327
Ringsaker . . . . .	104	307	611	277	5	76	243	139	347	236
Rinnan . . . . .	657	808	1111	276	549	477	310	692	848	737
Roa . . . . .	314	213	400	435	206	233	401	349	137	26
Rognes . . . . .	503	654	957	122	395	323	156	538	694	583
Ronglan . . . . .	635	786	1089	254	527	455	288	670	826	715
Roverud . . . . .	248	264	567	304	139	103	270	283	304	192
Rud (sp.) . . . . .	108	303	606	273	-	71	239	143	343	232
Rustad (sp.) . . . . .	180	330	634	201	71	-	167	215	370	259
Rygge . . . . .	326	86	527	446	217	245	412	361	264	153
Røikenvik . . . . .	335	233	421	455	227	254	422	370	158	47
Røros . . . . .	403	554	857	22	295	223	56	438	594	483
Røstvangen (hp.) . . . . .	347	498	801	34	239	167	-	382	538	427
Saaner . . . . .	304	107	506	425	196	224	391	340	243	131
Salberg . . . . .	671	822	1125	290	563	491	324	706	862	750
Sandbu (hp.) . . . . .	35	446	750	416	143	215	382	-	486	375
Sander . . . . .	270	242	545	326	161	125	292	305	282	170
Sandermosen . . . . .	272	171	442	393	164	192	359	307	179	68
Sandesund . . . . .	363	48	565	484	255	282	450	398	301	190
Sarpsborg . . . . .	366	45	567	486	258	285	453	401	304	193
Sel . . . . .	52	464	767	433	161	232	400	17	504	392
Selsbak . . . . .	559	710	1013	178	451	380	212	594	750	639
Singsaas . . . . .	484	635	938	103	376	304	137	519	675	564
Sjoa . . . . .	30	441	744	411	138	210	377	5	481	370
Skandsen (hp.) . . . . .	564	715	1018	183	456	385	217	599	755	644
Skarnes . . . . .	278	234	537	334	169	132	300	313	274	162
Skatval . . . . .	607	758	1061	227	499	428	260	643	798	687
Ski . . . . .	281	131	482	401	172	200	357	316	219	108
Skjeberg . . . . .	376	36	577	496	267	295	462	411	314	203
Skodbo (sp.) . . . . .	290	116	492	411	182	210	377	326	229	118
Skogn . . . . .	642	792	1095	261	533	462	294	677	832	721



	Breivegen (hp.)	Buer (sp.)	Herland (hp.)	Hummelvolden (hp.)	Rud (sp.)	Rustad (sp.)	Røstvangen (hp.)	Sandbu (hp.)	Svenkerud (hp.)	Vind (sp.)
Skotterud . . . . .	284	282	585	340	175	139	306	319	322	210
Skreia . . . . .	385	283	471	506	277	304	472	420	208	97
Slitu . . . . .	316	91	517	436	208	235	402	351	254	143
Sokna . . . . .	368	267	346	489	260	288	455	404	83	28
Sona (sp.) . . . . .	617	767	1071	236	508	437	270	652	807	696
Sparbu . . . . .	678	829	1132	298	570	499	331	714	869	758
Spydeberg . . . . .	301	105	503	421	193	220	388	336	239	128
Stai . . . . .	241	392	695	139	133	62	106	277	432	321
Stange . . . . .	142	269	572	262	34	61	229	177	309	198
Stanghelle . . . . .	689	587	26	809	580	608	775	724	237	349
Stenkjær . . . . .	691	842	1145	310	583	511	344	726	882	771
Stensrud (sp.) . . . . .	149	262	565	269	41	68	236	184	302	191
Stenviken . . . . .	208	359	662	173	99	28	139	243	399	287
Stjørdalen . . . . .	600	751	1054	219	492	420	253	635	791	680
Storlien grænse . . . . .	668	819	1122	287	559	488	321	703	859	747
Strandløkken (sp.) . . . . .	167	245	548	287	58	86	253	202	285	173
Strømmen . . . . .	239	173	476	359	130	158	325	274	213	101
Støren . . . . .	514	665	968	134	406	335	167	549	705	594
Sunnan . . . . .	702	853	1156	321	594	522	355	737	893	782
Svenkerud (hp.) . . . . .	451	350	263	572	343	370	538	486	-	111
Sæterstøen . . . . .	282	222	525	346	173	144	312	317	262	150
Søberg . . . . .	542	693	996	161	434	362	195	577	733	621
Sørumsand . . . . .	252	192	495	372	144	171	339	287	232	121
Tangen . . . . .	155	257	560	275	46	74	241	190	297	185
Telneset . . . . .	362	512	815	19	253	182	14	397	552	441
Teveldalen vogterb. (hp.) . . . . .	666	817	1120	285	558	486	319	701	857	745
Tistedalen . . . . .	397	14	599	518	289	316	484	432	335	224
Tolgen . . . . .	372	523	826	9	264	192	25	407	563	452
Tomter . . . . .	294	113	495	414	185	213	380	329	232	121
Torpe . . . . .	474	373	240	595	366	394	561	509	23	134
Tovmodalen vogterb. (hp.) . . . . .	659	810	1113	278	551	480	312	694	850	739
Trengereid . . . . .	709	607	6	829	601	628	796	744	258	369
Tretten . . . . .	42	369	672	339	66	138	305	77	409	298
Trondhjem . . . . .	565	716	1019	185	457	386	218	601	756	645
Tyvold . . . . .	424	575	878	43	316	245	77	459	615	504
Tøien . . . . .	261	159	453	381	153	180	348	296	190	79
Tønset . . . . .	351	502	805	30	243	172	4	386	542	431
Ustaoset . . . . .	521	419	193	642	413	440	608	556	70	181
Vaaler . . . . .	192	319	622	249	84	47	215	228	359	247
Vaksdal . . . . .	697	595	17	817	589	616	784	732	246	357
Veldre . . . . .	112	299	602	269	4	67	235	147	339	228
Veme . . . . .	357	255	357	477	249	276	444	392	94	17

	Breivegen (hp.)	Buer (sp.)	Herland (hp.)	Hummelvolden (sp.)	Rud (sp.)	Rustad (sp.)	Røstvangen (hp.)	Sandbu (hp.)	Svenkerud (hp.)	Viul (sp.)
Vestby . . . . .	296	116	497	416	187	215	382	331	234	123
Vesterhaug . . . . .	168	319	622	225	60	23	191	204	359	248
Vikhammer (hp.) . . . . .	578	729	1032	197	470	398	231	613	769	658
Vinstra . . . . .	10	421	725	391	118	190	357	25	461	350
Vist . . . . .	684	835	1138	303	576	505	337	719	875	764
Viul (sp.) . . . . .	340	238	374	460	232	259	427	375	111	.
Voss . . . . .	642	540	73	762	534	561	728	677	191	302
Værdalen . . . . .	662	813	1116	281	553	482	315	697	853	741
Ygre . . . . .	636	534	79	756	527	555	722	671	184	296
Øier . . . . .	53	358	661	328	55	126	294	88	398	287
Øksna . . . . .	175	326	629	206	67	4	172	210	366	255
Ørjenviken . . . . .	385	283	330	505	276	304	471	420	67	45
Ørmen (hp.) . . . . .	339	73	540	459	230	258	425	374	277	166

## Avstander i Drammen distrikt.

	Hofsfoss (hp.)	Kjelstad (hp.)	Viksfjord (hp.)		Hofsfoss (hp.)	Kjelstad (hp.)	Viksfjord (hp.)
Aaklungen . . . . .	202	134	30	Eidanger . . . . .	213	144	41
Aamot . . . . .	41	38	131	Ekenes (hp.) . . . . .	195	126	23
Adal . . . . .	124	55	48	Galleberg . . . . .	89	21	83
Ask . . . . .	8	70	164	Gjeithus . . . . .	35	44	137
Asker . . . . .	103	25	128	Grøtting (hp.) . . . . .	175	107	3
Barkaaker . . . . .	129	61	43	Gulskogen . . . . .	71	8	101
Bestum . . . . .	122	44	147	Gundesø (hp.) . . . . .	82	14	90
Bjørkedalen . . . . .	209	140	37	Heggedal . . . . .	98	19	123
Blommenholm . . . . .	115	37	140	Heistad (hp.) . . . . .	219	151	47
Borgestad (hp.) . . . . .	219	150	47	Hen . . . . .	4	83	176
Borre . . . . .	124	55	55	Hofsfoss (hp.) . . . . .	.	79	172
Bragerøen . . . . .	76	3	101	Holm (hp.) . . . . .	98	29	74
Brevik . . . . .	222	154	50	Holmestrand . . . . .	107	38	65
Burud . . . . .	51	27	121	Horten . . . . .	127	59	59
Bele (hp.) . . . . .	221	152	49	Hougsund . . . . .	56	22	116
Darbu . . . . .	67	33	127	Hvalstad . . . . .	107	28	132
Drammen . . . . .	73	5	98	Hære (hp.) . . . . .	35	53	146
Drolsum (hp.) . . . . .	25	54	147	Honefoss . . . . .	2	76	170



	Hofsfoss (hp.)	Kjelstad (hp.)	Viksfjord (hp.)		Hofsfoss (hp.)	Kjelstad (hp.)	Viksfjord (hp.)
Høvik . . . . .	117	38	142	Sandviken . . . . .	113	35	138
Jaaberg . . . . .	165	96	7	Sem . . . . .	141	73	31
Kjelstad (hp.) . . . . .	79	-	104	Skarpsno (hp.) . . . . .	125	46	150
Kjose . . . . .	189	121	17	Skien . . . . .	224	156	52
Kongsberg . . . . .	84	50	144	Skjelsvik (hp.) . . . . .	217	148	45
Krekling . . . . .	71	37	131	Skjærdalen . . . . .	16	63	156
Kristiania V. . . . .	127	48	152	Skoger . . . . .	84	15	88
Krøderen . . . . .	56	74	167	Skollenborg . . . . .	78	44	138
Larvik . . . . .	179	110	7	Skoppum . . . . .	120	52	52
Lier . . . . .	81	2	106	Skotselven . . . . .	47	32	125
Lysaker . . . . .	121	42	146	Skøien . . . . .	123	45	148
Mjøndalen . . . . .	62	16	110	Slæpenden (hp.) . . . . .	111	33	136
Nakkerud . . . . .	21	57	151	Snarum . . . . .	42	60	153
Nykirke . . . . .	116	47	56	Spikkestad . . . . .	90	11	115
Nystrand (sp.) . . . . .	215	146	43	Stabæk . . . . .	119	40	144
Osebakken (hp.) . . . . .	217	149	45	Stenberg (hp.) . . . . .	59	19	113
Porsgrund . . . . .	216	147	44	Stokke . . . . .	148	80	24
Pukerud (hp.) . . . . .	69	-	-	Sysle . . . . .	38	56	149
Raastad . . . . .	155	87	17	Tjølling . . . . .	170	101	2
Ramfoss (sp.) . . . . .	51	69	162	Tønsberg . . . . .	135	67	37
Randsfjord . . . . .	10	88	182	Ula (hp) . . . . .	46	64	157
Røken . . . . .	93	14	118	Vestfossen . . . . .	61	28	121
Sande . . . . .	94	25	78	Vikesund . . . . .	30	48	141
Sandefjord . . . . .	159	91	12	Viksfjord (hp.) . . . . .	172	104	-

## Avstander i Kristiansand distrikt.

Mellem Augland (hp.) og					
	km.		km.		km.
Byglandsfjord . . . . .	69	Hornesund . . . . .	43	Moisund . . . . .	47
Dalene . . . . .	5	Hægeland . . . . .	35	Mosby . . . . .	1
Evje . . . . .	58	Iveland . . . . .	25	Røiknes . . . . .	19
Gaaseflaa . . . . .	30	Kristiansand . . . . .	9	Syrtevit . . . . .	65
Grovene . . . . .	11	Kvarstein . . . . .	4	Vennesla . . . . .	6
Hornes . . . . .	54	Kvernvolden . . . . .	2	Vennesla kirke . . . . .	9

# AVSTANDSTABEL

FOR

## NORGES STATSBANER

OG

## NORSK HOVED-JERNBANE.

---

GJÆLDER FRA 1. OKTOBER 1913.

### **Tillæg VIII.**

Gjælder fra 1ste august 1917.



KRISTIANIA.

STEEN'SKE BOGTRYKKERI.

1917.





Følgende rettelser skal foretages i avstandstabellen:

Paa side 4, «Bemerkninger til avstandstabellen», er punkt 2 c ophævet (blir at overstryke). For Randsfjord station skal avstandene rettes saaledes:

Mellem Randsfjord og		Mellem Randsfjord og	
Aaklungen . . . . .	218 km.	Kristiania V. . . . .	142 km.
Aamot . . . . .	57 «	Krøderen . . . . .	72 «
Adal . . . . .	139 «	Larvik . . . . .	194 «
Ask . . . . .	24 «	Lier . . . . .	97 «
Asker . . . . .	119 «	Lysaker . . . . .	136 «
Barkaaker . . . . .	145 «	Mjøndalen . . . . .	78 «
Bestum . . . . .	138 «	Nakkerud . . . . .	37 «
Bjørkedalen . . . . .	224 «	Nykirke . . . . .	131 «
Blommenholm . . . . .	131 «	Nystrand (sp.) . . . . .	230 «
Borgestad (hp.) . . . . .	234 «	Osebakken (hp.) . . . . .	233 «
Borre . . . . .	139 «	Porsgrund . . . . .	231 «
Bragerøen . . . . .	91 «	Pukerud (hp.) . . . . .	85 «
Brevik . . . . .	238 «	Raastad . . . . .	171 «
Burud . . . . .	67 «	Ramfoss (sp.) . . . . .	67 «
Bøle (hp.) . . . . .	236 «	Randsfjord . . . . .	— «
Darbu . . . . .	83 «	Røken . . . . .	108 «
Drammen . . . . .	89 «	Sande . . . . .	109 «
Drolsum (hp.) . . . . .	41 «	Sandefjord . . . . .	175 «
Eidanger . . . . .	228 «	Sandviken . . . . .	129 «
Ekenes (hp.) . . . . .	210 «	Sem . . . . .	157 «
Galleberg . . . . .	105 «	Skarpsno (hp.) . . . . .	140 «
Gjeithus . . . . .	51 «	Skien . . . . .	240 «
Grøtting (hp.) . . . . .	191 «	Skjelsvik (hp.) . . . . .	232 «
Gulskogen . . . . .	87 «	Skjærdalen . . . . .	31 «
Gundesø (hp.) . . . . .	98 «	Skoger . . . . .	99 «
Heggedal . . . . .	114 «	Skollenborg . . . . .	93 «
Heistad (hp.) . . . . .	235 «	Skoppum . . . . .	136 «
Hen . . . . .	11 «	Skotselven . . . . .	62 «
Hofsfoos (hp.) . . . . .	16 «	Skøien . . . . .	139 «
Holm (hp.) . . . . .	113 «	Sløpenden (hp.) . . . . .	127 «
Holmestrand . . . . .	122 «	Snarum . . . . .	58 «
Horten . . . . .	143 «	Spikkestad . . . . .	105 «
Hougsund . . . . .	72 «	Stabæk . . . . .	134 «
Hvalstad . . . . .	123 «	Stenberg (hp.) . . . . .	75 «
Hære (hp.) . . . . .	51 «	Stokke . . . . .	164 «
Hønefoss . . . . .	18 «	Sysle . . . . .	54 «
Høvik . . . . .	133 «	Tjølling . . . . .	185 «
Jaaberg . . . . .	180 «	Tønsberg . . . . .	151 «
Kjelstad (hp.) . . . . .	94 «	Ula (hp.) . . . . .	62 «
Kjose . . . . .	205 «	Vestfossen . . . . .	77 «
Kongsberg . . . . .	100 «	Vikesund . . . . .	46 «
Krekling . . . . .	87 «	Viksfjord (hp.) . . . . .	188 «





J.-nr.  $\frac{1202}{1918}$ .

# AVSTANDSTABEL

FOR

## NORGES STATSBANER

OG

## NORSK HOVED-JERNBANE.

---

GJÆLDER FRA 1. OKTOBER 1913.

### **Tillæg IX.**

For Mære stoppested, beliggende paa Hell--Sunnanbanen, indsættes følgende avstander.



KRISTIANIA.

STEEN'SKE BOGTRYKKERI.

1918.



Mellem **Mære** og

	km.		km.		km.
Aabogen.....	624	Buer (sp.).....	831	Gran.....	744
Aadalsbrug .....	536	Bulken.....	1070	Granli .....	619
Aaker (sp.) .....	547	Byafossen .....	15	Greaaker .....	780
Aal ... ..	905	Bækkelaget .....	680	Grefsen .....	683
Aaneby.....	704	Bøn.....	614	Grinder .....	585
Aarnes .....	654	Bøverbru .....	787	Grindvoll.....	742
Aas.....	708	Charlottenberg grænse .	648	Grorud .....	666
Aasen .....	54	Charlottenlund .....	110	Grove.....	1048
Aasta .....	493	Dal .....	619	Grua.....	730
Alnabru .....	670	Dale .....	1102	Grundset .....	512
Arne .....	1143	Dilling .....	742	Gubberud (sp.) .....	555
Arneberg .....	567	Disenaen .....	639	Gudaaen.....	124
Askim .....	730	Dombaas .....	767	Gulsvik .....	817
Aspedammen .....	827	Dovre .....	755	Haagaar .....	773
Atna.....	405	Døle (hp.).....	803	Haga .....	663
Auma .....	339	Eidet .....	234	Hakedal .....	709
Austvoll.....	836	Eidsberg .....	745	Hallingskeid .....	999
Baar-naas (hp.).....	783	Eidsvold.....	609	Hamar .....	550
Barkald .....	372	Eidum (hp.).....	88	Hanestad .....	392
Bellingmoen (hp.) .....	364	Eina .....	777	Harborg (sp.).....	260
Berg .....	807	Elverum.....	518	Harestuen .....	721
Bergen .....	1169	Espeland (sp.).....	1148	Harpefoss .....	684
Bergheim.....	846	Espen .....	580	Haslemo .....	557
Bergseng .....	599	Evanger.....	1080	Hauersæter .....	627
Bilidt .....	802	Faaberg .....	616	Haugastøl .....	952
Bjøraaneset (hp.) .....	415	Fetsund .....	664	Haukeland.....	1151
Bjørgen .....	190	Finse .....	979	Hegre .....	94
Bjørgesæter .....	726	Fjøsanger .....	1163	Heia .....	750
Blaker .....	670	Flaa .....	829	Heimdal .....	126
Bleiken.....	758	Fleskhus (hp.).....	14	Heldal (sp.).....	1155
Bodding (sp.).....	659	Flisen .....	562	Hell .....	83
Bolstad.....	1091	Floren .....	109	Heradsbygden.....	527
Brandbu .....	752	Fossum (hp.) .....	18	Herland (hp.).....	1134
Brandval .....	596	Fredrikshald .....	813	Hjellum .....	546
Braskerudfoss .....	542	Fredrikstad .....	771	Hol .....	918
Breivegen (hp.).....	680	Frogner .....	647	Holstad (sp.).....	705
Breiskallen .....	792	Galterud.....	620	Holtaalen.....	223
Brennhaugen .....	746	Garnes .....	1140	Hommelvik .....	92
Bromma .....	850	Gautestad .....	761	Hop.....	1161
Brumuddalen.....	564	Gjeilo .....	929	Hovind.....	159
Bryn .....	673	Gjøvik .....	800	Hummelvolden (sp.) .....	300
Brøttum .....	592	Gol .....	879	Hunder.....	621

Mellem **Mære** og

	km.		km.		km.
Hundorp .....	676	Lillehammer .....	608	Ottestad .....	557
Hval .....	762	Lillestrøm .....	656	Præstebakke .....	835
Hønefoss .....	766	Liudden .....	855	Raade .....	754
Hørsand .....	538	Lisleby (hp.) .....	774	Rakkestad .....	755
Ilseng .....	541	Ljan .....	684	Ranheim .....	108
Ise .....	773	Losna .....	648	Rasten .....	453
Jaren .....	748	Lundemo .....	153	Raufoss .....	788
Jensaas (hp.) .....	239	Lunner .....	738	Reime .....	1039
Jensvold .....	264	Løiten .....	533	Reinsvold .....	783
Jesnes .....	557	Lørenskog .....	662	Reitan .....	244
Jesseim .....	632	Magnor .....	645	Reitstøen .....	205
Jevnaker .....	753	Malvik .....	100	Rena .....	486
Jømna .....	531	Matrand .....	634	Ring .....	584
Kambo (hp.) .....	730	Melhus .....	135	Ringebu .....	668
Kirkenær .....	579	Meraker .....	133	Ringsaker .....	577
Kistefoss (sp.) .....	757	Midtsand (hp.) .....	96	Rinnan .....	23
Kjelsaas .....	687	Midtskogen (sp.) .....	523	Roa .....	734
Kløften .....	640	Minde .....	1165	Rognes .....	177
Knapstad (sp.) .....	718	Minne .....	601	Ronglan .....	45
Kolbu .....	792	Mjølfjell .....	1031	Roverud .....	603
Kolsrud .....	840	Moelven .....	580	Rud (sp.) .....	572
Kongsvinger .....	612	Morskogen .....	592	Rustad (sp.) .....	501
Koppang .....	430	Moss .....	737	Rygge .....	746
Kopperaaen .....	140	Myrdal .....	1012	Røikenvik .....	755
Kornsjø .....	846	Myre .....	656	Røros .....	278
Kotsoien .....	185	Mysen .....	740	Røstvangen (hp.) .....	333
Kraakstad .....	707	Navnaen .....	574	Saaner .....	724
Kraby .....	799	Nesbyen .....	862	Salberg .....	10
Kristiania Ø. ....	677	Nesttun .....	1159	Sandbu (hp.) .....	716
Kronstad .....	1166	Nittedal .....	701	Sander .....	625
Kullebunden .....	689	Nor .....	592	Sandermosen .....	692
Kvaal .....	142	Nordstrand .....	683	Sandesund .....	783
Kvam .....	701	Nygaard .....	796	Sarpsborg .....	786
Lademoen .....	114	Nypan .....	130	Sel .....	733
Langletet .....	213	Nypladsen .....	270	Selsbak .....	121
Langstein .....	64	Nøkleby (hp.) .....	773	Singsaas .....	196
Leangen .....	112	Onsø .....	763	Sjoa .....	710
Leirsund .....	650	Ophus .....	463	Skandsen (hp.) .....	116
Lena .....	797	Oppegaard .....	695	Skarnes .....	633
Ler .....	147	Opset .....	1019	Skatval .....	73
Levanger .....	31	Os .....	292	Ski .....	701
Lillelvedal .....	352	Otta .....	721	Skjeberg .....	796



Mellem **Mære** og

	km.		km.		km.
Skodbo (sp.).....	710	Støren .....	166	Tønset.....	329
Skogn.....	39	Sunnan.....	22	Ustaoset.....	941
Skotterud.....	639	Svenkerud (hp.).....	871	Vaaler.....	548
Skreia.....	805	Sæterstøen.....	645	Vaksdal.....	1117
Slitu.....	736	Søberg.....	139	Veldre.....	568
Sokna.....	789	Sørumssand.....	672	Veme.....	777
Sona (sp.).....	103	Tangen.....	575	Vestby.....	716
Sparbu.....	2	Telneset.....	319	Vesterhaug.....	524
Spydeberg.....	721	Teveldalen vogterb. (hp.).....	152	Vikhammer (hp.).....	102
Stai.....	439	Tistedalen.....	817	Vinstra.....	691
Stange.....	562	Tolgen.....	308	Vist.....	4
Stanghelle.....	1109	Tomter.....	714	Viul (sp.).....	760
Stenkjær.....	10	Torpe.....	894	Voss.....	1062
Stensrud (sp.).....	569	Tovmodalen vogterb. (hp.).....	146	Værdalen.....	19
Stenviken.....	473	Trengereid.....	1129	Ygre.....	1056
Stjørdalen.....	80	Tretten.....	638	Øier.....	627
Storlien grænse.....	154	Trondhjem.....	115	Øksna.....	505
Strandløkken (sp.).....	587	Tyvold.....	256	Ørjenviken.....	805
Strømmen.....	659	Teien.....	681	Ørmen (hp.).....	759

---

# AVSTANDSTABEL

FOR

## NORGES STATSBANER

OG

## NORSK HOVED-JERNBANE.

---

GJÆLDER FRA 1. OKTOBER 1913.

### **Tillæg X.**

Pr. 1ste januar 1918.



KRISTIANIA.

STEEN'SKE BOGTRYKKERI.

1918.



Følgende tilføjelser foretages i afstandstabellen:

For Kistefoss stoppested, beliggende i Kristiania distrikt, indsættes følgende afstande:

Mellem **Kistefoss** stoppested og

	km.		km.		km.
Kristiania .....	80	Gran .....	33	Viul .....	3
Tøien .....	76	Jaren .....	37	Hval .....	5
Grefsen .....	74	Bleiken .....	46	Hønefoss .....	9
Kjelsaas .....	70	Kutjern .....	57	Brandbu .....	41
Sandermosen .....	64	Haagaar .....	62	Røikenvik .....	43
Nittedal .....	56	Eina .....	66	Bøverbru .....	75
Aaneby .....	53	Reinsvold .....	72	Kolbu .....	81
Hakedal .....	48	Raufoss .....	77	Lena .....	86
Harestuen .....	36	Breiskallen .....	80	Kraby .....	88
Bjorgesæter .....	31	Nygaard .....	84	Bilidt .....	90
Grua .....	27	Gjøvik .....	89	Skreia .....	93
Roa .....	23	Grindvoll .....	14		
Lunner .....	26	Jevnaker .....	4		

Paa sidene 164—166 rettes stationsnavnet Høiland til Ganddalen.

# AVSTANDSTABEL

FOR

## NORGES STATSBANER

OG

## NORSK HOVED-JERNBANE.

---

GJÆLDER FRA 1. OKTOBER 1913.

### **Tillæg XI.**

For Borgestad, beliggende paa Jarlsbergbanen, indsættes følgende avstander. De paa side 152—58 og i tillæg VII for Borgestad (hp.) anførte avstander strykes.



KRISTIANIA.

STEEN'SKE BOGTRYKKERI.

1918.



Mellem **Borgestad (Menstad)** og

	km.		km.		km.
Aaklungen	17	Holm (hp.)	122	Røken	165
Aamot	178	Holmestrand	112	Sande	125
Adal	96	Horten	106	Sandefjord	60
Ask	211	Hougsund	163	Sandviken	186
Asker	176	Hvalstad	179	Sem	78
Barkaaker	90	Hære (hp.)	194	Skarpsno (hp.)	197
Bestum	195	Hønefoss	217	Skien	5
Bjørkedalen	11	Høvik	189	Skjelsvik (hp.)	11
Blommenholm	188	Jaaberg	55	Skjærdalen	203
Borre	103	Kjelstad (hp.)	151	Skoger	136
Bragerøen	148	Kjose	30	Skollenborg	185
Brevik	16	Kongsberg	191	Skoppum	99
Burud	168	Krekling	178	Skotselven	173
Bøle (hp.)	1	Kristiania V.	199	Skøien	196
Darbu	174	Krøderen	215	Sløpenden (hp.)	184
Drammen	146	Larvik	41	Snarum	201
Drolsum (hp.)	194	Lier	153	Spikkestad	162
Eidanger	7	Lysaker	193	Stabæk	191
Ekenes (hp.)	25	Mjøndalen	157	Stenberg (hp.)	160
Galleberg	130	Nakkerud	198	Stokke	71
Gjeithus	184	Nykirke	103	Sysle	196
Grøtting (hp.)	44	Nystrand (sp.)	9	Tjølling	49
Gulskogen	148	Osebakken (hp.)	2	Tønsberg	84
Gundesø (hp.)	137	Porsgrund	3	Ula (hp.)	205
Heggedal	170	Pukerud (hp.)	151	Vestfossen	168
Heistad (hp.)	13	Raastad	64	Vikesund	189
Hen	223	Ramfoss (sp.)	209	Viksfjord (hp.)	47
Hofsfoos (lp.)	219	Randsfjord	235		

J.-nr. 4528.

# AVSTANDSTABELL

FOR

# NORGES STATSBANER

OG

# NORSK HOVED-JERNBANE.

---

GJELDER FRA 1. OKTOBER 1913.

## **Tillegg XII.**

Pr. 1ste januar 1919.



KRISTIANIA.

STEEN'SKE BOGTRYKKERI.

1919.

Følgende rettelser og tilføielser foretas i avstandstabellen:

På side 43 rettes avstanden Eidsvold—Slitu til 127 km.

For Voulen stoppested i Stavanger distrikt, innsettes følgende avstander:

Mellem **Voulen** stoppested og

	km.		km.
Aarrestad .....	90	Loge .....	141
Bru .....	49	Lura .....	8
Egersund .....	70	Mariero.....	1
Flekkefjord .....	144	Moi .....	121
Flikeid .....	136	Nærbø.....	32
Forus .....	5	Ogne .....	53
Gausel.....	3	Sandnes .	9
Helleland .....	86	Sirnes.....	130
Helvik .....	61	Slettebø.....	74
Heskestad .....	107	Stavanger.....	5
Hillevåg .....	3	Store Sirevåg .....	55
Hinna ..	1	Time .....	24
Hognestad .....	28	Ueland .....	100
Ganødalen .....	13	Varhaug .....	38
Klepp .....	19	Vatnemo.....	58
Klungland .....	82	Vigrestad .....	44
Lille Sirevåg .....	64		

Kristiania, februar 1919.



# AVSTANDSTABELL

FOR

## NORGES STATSBANER

OG

## NORSK HOVED-JERNBANE.

---

### **Tillegg XIV.**

GJELDER FRA 1. JULI 1920.

(Hermed ophæves avsnitt III avstander for Drammen distrikt) i avstandstabell av  
1ste oktober 1913).



KRISTIANIA.

STEJENSKE BOKTRYKKERI, JOHANNES BJØRNSTAD.

1920.

**NORGES STATSBANER**  
H C      S E T

	Aaklungen	Aamot	Aarlifoss	Adal	Ask	Asker	Barkaaker	Bestum	Billingstad	Bjørkedalen	Blommenholm	Borgestad	Borre	Bragerøen
Aaklungen.....	-	148	95	79	181	159	74	178	166	7	171	17	86	131
Aamot.....	148	-	108	83	33	62	88	81	69	142	74	131	83	35
Aarlifoss.....	95	108	-	160	141	140	166	159	147	89	152	78	160	112
Adal.....	79	83	160	-	115	80	5	99	86	86	92	96	7	52
Ask.....	181	33	141	115	-	95	121	114	101	174	107	164	115	67
Asker.....	159	62	140	80	95	-	85	19	6	166	12	163	80	28
Barkaaker.....	74	88	166	5	121	85	-	104	92	80	97	91	12	58
Bestum.....	178	81	159	99	114	19	104	-	12	185	7	182	99	47
Billingstad.....	166	69	147	86	101	6	92	12	-	172	5	170	86	34
Bjørkedalen.....	7	142	89	86	174	166	80	185	172	-	178	11	93	138
Blommenholm ..	171	74	152	92	107	12	97	7	5	178	-	175	92	40
Borgestad.....	17	131	78	96	164	163	91	182	170	11	175	-	103	136
Borre.....	86	83	160	7	115	80	12	99	86	93	92	103	-	52
Bragerøen.....	131	35	112	52	67	28	58	47	34	138	40	136	52	-
Brevik.....	20	147	94	99	180	179	94	198	185	13	191	16	106	151
Bøle.....	19	129	76	98	162	161	93	180	168	12	173	2	105	134
Burud.....	138	10	98	72	43	52	78	71	59	131	64	121	73	25
Dalsvatn.....	54	94	41	133	127	127	127	145	133	47	138	37	140	99
Darbu.....	122	26	82	78	59	58	84	77	64	116	70	105	78	30
Drammen.....	129	33	110	50	65	30	56	49	36	136	42	133	50	2
Drolsum.....	164	16	124	99	17	78	104	97	85	158	90	147	99	51
Eidanger.....	10	138	85	90	170	170	84	188	176	4	182	7	97	142
Eikonrød.....	20	128	75	99	161	160	94	179	167	13	172	3	106	133
Ekenes.....	7	154	103	72	187	152	66	171	158	14	164	25	79	124
Follestad.....	21	127	74	100	160	159	95	178	165	15	171	4	107	131
Galleberg.....	113	48	126	34	81	46	40	65	52	120	58	131	34	18
Gjeithus.....	154	6	114	89	27	68	94	87	75	148	80	137	89	41
Gransherred ...	102	115	7	167	147	147	172	166	153	95	159	85	167	119
Grønvoldfos....	91	104	4	156	136	136	162	155	142	84	148	74	156	108
Grøtting.....	27	135	122	52	167	132	47	151	139	34	144	44	59	104
Gulskogen.....	132	30	108	53	63	32	58	51	39	138	44	131	53	5
Gundesø.....	121	41	119	41	74	39	47	57	45	127	50	138	41	11
Heggedal.....	154	57	135	75	90	5	80	24	12	160	17	158	75	22
Heistad ... ..	17	144	91	96	177	176	91	195	182	10	188	13	103	148
Hen.....	193	45	153	128	13	108	133	126	114	187	119	176	128	80
Hjuksebø.....	68	81	28	133	113	113	138	131	119	61	125	51	133	85
Hokksund.....	133	15	93	67	48	47	73	66	54	127	59	116	68	20
Holm.....	105	57	134	26	89	54	31	73	60	112	66	122	26	26
Holmestrand ...	96	66	143	17	98	63	22	82	70	103	75	113	17	35

	Brevik	Bøle	Burud	Dalsvatn	Darbu	Drammen	Drolsum	Eidanger	Eikonrød	Ekenes	Follestad	Galleberg	Gjeithus	Gransherred
Aaklungen.....	20	19	138	54	122	129	164	10	20	7	21	113	154	102
Aamot.....	147	129	10	94	26	33	16	138	128	154	127	48	6	115
Aarlifoss.....	94	76	98	41	82	110	124	85	75	103	74	126	114	7
Adal.....	99	98	72	133	78	50	99	90	99	72	100	34	89	167
Ask.....	180	162	43	127	59	65	17	170	161	187	160	81	27	147
Asker.....	179	161	52	127	58	30	78	170	160	152	159	46	68	147
Barkaaker.....	94	93	78	127	84	56	104	84	94	66	95	40	94	172
Bestum.....	198	180	71	145	77	49	97	188	179	171	178	65	87	166
Billingsstad.....	185	168	59	133	64	36	85	176	167	158	165	52	75	153
Bjørkedalen....	13	12	131	47	116	136	158	4	13	14	15	120	148	95
Blommenholm..	191	173	64	138	70	42	90	182	172	164	171	58	80	159
Borgestad.....	16	2	121	37	105	133	147	7	3	25	4	131	137	85
Borre.....	106	105	73	140	78	50	99	97	106	79	107	34	89	167
Bragerøen.....	151	134	25	99	30	2	51	142	133	124	131	18	41	119
Brevik.....	-	18	137	53	121	149	163	9	19	27	20	133	153	101
Bøle.....	18	-	119	35	103	132	145	8	1	26	2	132	135	83
Burud.....	137	119	-	84	16	22	26	128	118	144	117	38	16	105
Dalsvatn.....	53	35	84	-	69	97	110	43	34	61	33	112	100	48
Darbu.....	121	103	16	69	-	28	42	112	102	130	101	44	32	89
Drammen.....	149	132	22	97	28	-	48	140	130	122	129	16	39	117
Drolsum.....	163	145	26	110	42	48	-	154	144	170	143	64	10	131
Eidanger.....	9	8	128	43	112	140	154	-	10	18	11	124	144	91
Eikonrød.....	19	1	118	34	102	130	144	10	-	27	1	133	134	82
Ekenes.....	27	26	144	61	130	122	170	18	27	-	29	106	160	109
Follestad.....	20	2	117	33	101	129	143	11	1	29	-	135	133	81
Galleberg.....	133	132	38	112	44	16	64	124	133	106	135	-	54	133
Gjeithus.....	153	135	16	100	32	39	10	144	134	160	133	54	-	121
Gransherred...	101	83	105	48	89	117	131	91	82	109	81	133	121	-
Grønvoldfoss...	90	72	94	37	78	106	120	81	71	98	70	122	110	11
Grøtting.....	47	46	125	81	130	102	151	37	47	20	48	86	141	129
Gulskogen.....	147	129	20	94	26	2	46	137	128	124	127	18	36	114
Gundesø.....	140	139	31	105	37	9	57	131	139	113	138	7	47	126
Heggedal.....	174	156	47	121	53	25	73	164	155	146	154	40	63	141
Heistad.....	3	15	134	50	118	146	160	6	16	24	17	130	150	98
Hen.....	192	174	55	140	71	78	29	183	173	199	172	93	39	160
Hjuksebø.....	67	49	70	14	55	83	96	57	48	75	46	99	87	34
Hokksund.....	132	114	5	79	11	17	31	123	113	139	112	33	21	100
Holm.....	125	124	46	121	52	24	73	116	125	98	126	8	63	141
Holmestrand...	116	115	56	130	61	33	82	107	116	89	117	17	72	150



	Grønvoldfoss	Grøtting	Gulskogen	Gundesø	Heggedal	Heistad	Hen	Hjuksebø	Hokksund	Holm	Holmestrand	Holtsaas	Hoppestad	Horten
Aaklungen.....	91	27	132	121	154	17	193	68	133	105	96	63	28	90
Aamot.....	104	135	30	41	57	144	45	81	15	57	66	85	120	86
Aarlifos.....	4	122	108	119	135	91	153	28	93	134	143	32	67	164
Adal.....	156	52	53	41	75	96	128	133	67	26	17	137	107	10
Ask.....	136	167	63	74	90	177	13	113	48	89	98	118	153	119
Asker.....	136	132	32	39	5	176	108	113	47	54	63	117	152	84
Barkaaker.....	162	47	58	47	80	91	133	138	73	31	22	137	102	16
Bestum.....	155	151	51	57	24	195	126	131	66	73	82	136	171	102
Billingsstad.....	142	139	39	45	12	182	114	119	54	60	70	124	159	90
Bjørkedalen.....	84	34	138	127	160	10	187	61	127	112	103	57	21	96
Blommenholm.....	148	144	44	50	17	188	119	125	59	66	75	129	164	95
Borgestad.....	74	44	131	138	158	13	176	51	116	122	113	46	11	107
Borre.....	156	59	53	41	75	103	128	133	68	26	17	138	114	3
Bragerøen.....	108	104	5	11	22	148	80	85	20	26	35	90	125	56
Brevik.....	90	47	147	140	174	3	192	67	132	125	116	62	27	109
Bøle.....	72	46	129	139	156	15	174	49	114	124	115	44	9	108
Burud.....	94	125	20	31	47	134	55	70	5	46	56	75	110	76
Dalsvatn.....	37	81	94	105	121	50	140	14	79	121	130	9	26	143
Darbu.....	78	130	26	37	53	118	71	55	11	52	61	59	94	82
Drammen.....	106	102	2	9	25	146	78	83	17	24	33	87	122	54
Drolsum.....	120	151	46	57	73	160	29	96	31	73	82	101	136	102
Eidanger.....	81	37	137	131	164	6	183	57	123	116	107	53	17	100
Eikonrød.....	71	47	128	139	155	16	173	48	113	125	116	43	8	110
Ekenes.....	98	20	124	113	146	24	199	75	139	98	89	71	35	82
Follestad.....	70	48	127	138	154	17	172	46	112	126	117	42	7	111
Galleberg.....	122	86	18	7	40	130	93	99	33	8	17	103	138	38
Gjeithus.....	110	141	36	47	63	150	39	87	21	63	72	191	126	92
Gransherred.....	11	129	114	126	141	98	160	34	100	141	150	39	74	171
Grønvoldfoss.....	-	118	104	115	131	87	149	23	89	130	139	28	63	160
Grøtting.....	118	-	105	94	127	44	180	95	120	78	69	90	55	63
Gulskogen.....	104	105	-	11	27	144	75	80	15	27	36	85	120	56
Gundesø.....	115	94	11	-	33	137	86	91	26	15	24	96	131	45
Heggedal.....	131	127	27	33	-	171	102	107	42	49	58	112	147	78
Heistad.....	87	44	144	137	171	-	189	64	129	122	113	59	24	106
Hen.....	149	180	75	86	102	189	-	126	60	102	111	130	165	131
Hjuksebø.....	23	95	80	91	107	64	126	-	65	107	116	5	40	136
Hokksund.....	89	120	15	26	42	129	60	65	-	42	51	70	105	71
Holm.....	130	78	27	15	49	122	102	107	42	-	9	112	133	29
Holmestrand.....	139	69	36	24	58	113	111	116	51	9	-	121	124	20

	Hvalstad	Hære	Hønefoss	Høvik	Jaaberg	Kjelstad	Kjose	Kongsberg	Krekling	Kristiania V.	Krøderen	Larvik	Lier	Lilleherred
Aaklungen.....	163	164	187	173	37	134	13	105	118	182	185	23	137	82
Aamot.....	66	15	39	76	124	38	149	44	30	86	36	138	40	95
Aarlifoss.....	144	124	147	154	133	115	108	64	78	163	144	119	118	13
Adal.....	84	98	121	93	42	55	67	96	82	103	119	56	57	148
Ask.....	99	27	6	108	157	70	182	76	63	118	48	171	72	128
Asker.....	4	78	101	13	122	25	147	76	62	23	99	136	23	127
Barkaaker.....	89	104	127	99	36	61	61	101	88	109	124	50	63	153
Bestum.....	15	97	120	5	141	44	165	95	81	4	118	155	41	146
Billingsstad.....	3	84	107	7	128	31	153	82	69	17	105	142	29	134
Bjørkedalen....	170	157	180	179	44	141	19	98	112	189	178	30	143	76
Blommenholm..	8	90	113	2	134	37	158	88	74	11	111	148	34	139
Borgestad.....	167	147	170	177	54	138	30	87	101	186	168	41	141	65
Borre.....	84	98	121	94	49	55	73	96	82	103	119	63	58	148
Bragerøen.....	32	50	73	41	94	3	119	48	34	51	71	108	5	100
Brevik.....	183	163	186	192	57	154	32	103	117	202	184	43	157	81
Bøle.....	165	145	168	175	56	137	32	86	99	185	166	42	139	64
Burud.....	56	26	49	66	114	27	139	33	20	75	47	128	30	85
Dalsvatn.....	130	110	133	140	91	102	66	51	64	150	131	77	104	29
Darbu.....	62	41	65	71	120	33	135	18	4	81	62	134	36	69
Drammen.....	34	48	71	43	92	5	117	46	32	53	69	106	7	98
Drolsum.....	82	10	23	92	140	54	165	60	46	102	31	154	56	111
Eidanger.....	174	153	176	183	48	145	23	94	108	193	174	34	147	72
Eikonrød.....	164	144	167	174	57	135	33	85	98	183	165	43	138	62
Ekenes.....	156	170	193	165	30	127	5	112	126	175	191	16	129	90
Follestad.....	163	142	166	173	59	134	34	83	97	182	163	45	137	61
Galleberg.....	50	64	87	59	76	21	101	62	48	69	85	90	23	113
Gjeithus.....	72	9	33	82	130	44	155	50	36	92	30	144	46	101
Gransherred...	151	130	153	160	139	122	115	71	85	170	151	125	124	19
Grønvoldfoss...	140	119	143	149	128	111	104	60	74	159	140	114	113	9
Grotting.....	136	150	173	146	10	107	14	132	135	155	171	4	110	109
Gulskogen.....	36	46	69	46	94	8	119	43	30	56	66	108	10	95
Gundesø.....	42	57	80	52	83	14	108	55	41	62	78	97	16	106
Heggedal.....	9	72	96	19	116	19	141	70	57	29	93	130	17	122
Heistad.....	180	160	183	189	54	151	30	100	114	199	181	40	154	78
Hen.....	111	40	7	121	170	83	194	89	75	131	61	183	85	140
Hjuksebø.....	117	96	119	126	105	88	80	37	50	136	117	91	90	15
Hokksund.....	51	31	54	61	109	22	134	28	15	70	52	123	25	80
Holm.....	58	72	95	67	68	29	92	70	56	77	93	82	32	122
Holmestrand...	67	81	104	77	59	38	83	79	66	86	102	73	41	131

	Lysaker	Løve	Meheia	Mjøndalen	Nakkerud	Nisterud	Nordagutu	Notodden	Nykirke	Nystrand	Osebakken	Porsgrund	Pukerud	Raastad
Aaklungen.....	176	32	91	139	168	35	58	77	87	13	15	14	134	47
Aamot.....	80	129	58	21	20	113	90	90	75	140	133	134	28	115
Aarlifoss.....	157	127	51	99	128	60	37	18	153	87	80	81	105	142
Adal.....	97	47	110	61	102	115	137	142	8	92	94	93	55	32
Ask.....	112	162	90	54	13	145	123	123	107	172	166	167	60	147
Asker.....	17	127	90	41	82	145	122	122	72	172	165	167	35	112
Barkaaker.....	103	41	115	67	108	109	132	148	13	86	89	87	60	27
Bestum.....	2	146	108	60	101	164	141	141	91	191	184	185	54	131
Billingsstad.....	11	133	96	47	89	151	129	129	79	178	172	173	41	118
Bjørkedalen....	183	39	84	133	161	29	51	71	93	6	8	7	139	54
Blommenholm..	5	139	101	53	94	157	134	134	84	184	177	178	47	124
Borgestad.....	180	49	74	122	151	18	41	60	104	9	2	3	128	64
Borre.....	97	54	110	61	102	122	143	142	8	99	101	100	55	39
Bragerøen.....	45	99	62	13	54	117	95	94	45	144	138	139	7	84
Brevik.....	196	52	90	138	167	34	57	76	107	7	14	13	144	67
Bøle.....	179	51	72	120	149	17	39	58	106	10	4	5	127	66
Burud.....	69	119	47	11	30	103	80	80	65	130	123	124	17	104
Dalsvatn.....	144	86	37	85	114	18	4	23	139	45	39	40	92	101
Darbu.....	75	125	32	17	46	87	64	64	71	114	107	108	23	110
Drammen.....	47	97	60	11	52	115	92	92	42	142	135	137	5	82
Drolsum.....	95	145	73	37	4	129	106	106	91	156	149	150	44	131
Eidanger.....	187	43	80	129	157	25	47	67	97	2	5	3	135	58
Eikourod.....	177	52	71	119	148	15	38	57	107	12	5	6	126	67
Ekenes.....	169	25	98	133	174	43	65	85	79	20	22	21	127	40
Follestad.....	176	54	69	118	147	14	37	56	108	13	6	7	124	68
Galleberg.....	63	81	75	27	68	131	108	108	27	126	129	127	21	66
Gjeithus.....	86	135	64	27	14	119	96	96	81	146	139	140	34	121
Gransherred...	164	134	57	106	134	66	44	25	159	93	87	88	112	149
Grønvoldfoss...	153	123	46	95	124	56	33	14	148	83	76	77	101	138
Grøtting.....	149	5	118	113	154	62	85	104	60	40	42	41	107	20
Gulskogen.....	49	99	57	9	50	112	90	90	45	140	133	134	2	85
Gundesø.....	56	88	68	20	61	124	101	101	34	133	136	134	14	73
Heggedal.....	23	121	84	36	77	139	117	117	67	166	160	161	29	107
Heistad.....	193	49	87	135	164	31	54	73	104	4	11	10	141	64
Hen.....	125	175	103	67	25	158	135	135	120	185	178	180	73	160
Hjuksebø.....	130	100	23	72	100	32	10	9	125	59	53	54	78	115
Hokksund.....	64	114	42	6	35	98	75	75	60	125	118	119	13	99
Holm.....	71	73	84	35	76	139	117	116	18	118	120	119	29	58
Holmestrand...	80	64	93	44	85	132	126	125	9	109	111	110	38	49



	Ramfoss	Randsfjord	Reyken	Saggrenda	Sande	Sandefjord	Sandsværmoen	Sandviken	Sem	Skarpsno	Skien G	Skien N	Skjelsvik	Skoger
Aaklungen . . . . .	179	205	149	97	109	43	102	169	61	180	22	23	14	119
Aamot . . . . .	31	57	52	51	53	119	46	72	101	84	130	125	142	43
Aarlifoss . . . . .	139	165	130	57	130	138	62	150	156	161	77	72	89	120
Adal . . . . .	114	139	69	103	30	37	98	90	18	101	101	103	94	40
Ask . . . . .	43	24	84	84	85	152	78	105	133	116	163	157	174	75
Asker . . . . .	94	119	11	83	50	117	78	10	98	21	162	157	174	40
Barkaaker . . . . .	119	145	75	109	35	31	104	95	13	107	96	97	88	45
Bestum . . . . .	112	138	29	102	69	135	97	9	117	2	181	176	192	59
Billingsstad . . . . .	100	125	17	89	57	123	84	4	104	15	169	163	180	46
Bjørkedalen . . . . .	173	198	155	91	116	49	96	176	68	187	15	17	8	126
Blommenholm . . . . .	105	131	22	95	62	128	90	2	110	9	174	169	185	52
Borgestad . . . . .	162	188	153	80	126	60	85	173	78	185	5	6	11	136
Borre . . . . .	114	139	70	103	30	44	98	90	25	101	108	110	101	40
Bragerøen . . . . .	66	91	17	55	22	89	50	38	70	49	134	129	146	12
Brevik . . . . .	178	204	169	96	129	62	101	189	81	200	21	22	5	139
Bøle . . . . .	160	186	151	78	128	61	83	171	80	183	3	5	12	138
Burud . . . . .	41	67	42	41	43	109	36	62	91	73	120	115	132	33
Dalsvatn . . . . .	126	151	116	44	117	96	49	137	115	148	36	30	47	107
Darbu . . . . .	57	83	48	25	48	115	20	68	96	79	104	99	116	38
Drammen . . . . .	64	89	19	53	20	87	48	40	68	51	132	127	144	10
Drolsum . . . . .	26	41	68	67	69	135	62	88	117	100	146	141	158	59
Eidanger . . . . .	169	194	159	87	120	53	92	180	72	191	11	13	4	130
Eikonrød . . . . .	159	185	150	77	129	63	82	170	81	182	2	3	14	139
Ekenes . . . . .	185	211	141	105	102	35	110	162	54	173	29	31	22	112
Follestad . . . . .	158	184	149	76	130	64	81	169	82	180	3	2	15	139
Galleberg . . . . .	79	105	35	69	4	71	64	56	52	67	135	137	128	6
Gjeithus . . . . .	25	51	58	57	59	125	52	78	107	90	136	131	148	49
Gransherred . . . . .	146	171	136	64	137	144	69	157	163	168	84	78	95	127
Grønvoldfoss . . . . .	135	160	125	53	126	134	58	146	152	157	73	68	84	116
Grotting . . . . .	166	191	122	124	82	16	129	142	34	153	49	50	41	92
Gulskogen . . . . .	61	87	22	51	23	89	46	42	71	54	130	125	141	13
Gundesø . . . . .	72	98	28	62	12	78	57	49	59	60	141	136	135	1
Heggedal . . . . .	88	114	5	78	45	111	73	15	93	27	157	152	168	35
Heistad . . . . .	175	201	166	93	126	59	98	186	78	197	18	19	2	136
Hen . . . . .	55	11	97	96	98	164	91	118	146	129	175	170	187	88
Hjuksebø . . . . .	112	137	102	30	103	110	35	123	129	134	50	44	61	93
Hokksund . . . . .	46	72	37	36	38	104	31	57	86	69	117	111	127	28
Holm . . . . .	88	113	44	77	4	63	72	64	44	75	127	128	120	14
Holmestrand . . . . .	97	122	53	86	13	53	81	73	35	84	118	119	110	23

	Skollenborg	Skoppum	Skotselven	Skøien	Slæpenden	Snarum	Spikkestad	Stabæk	Stenberg	Stokke	Sysle	Tinnegrend	Tinnoset	Tyristrand
Aaklungen . . . . .	111	83	143	179	167	171	146	174	136	54	166	73	107	173
Aamot . . . . .	37	79	6	82	70	22	49	78	18	108	18	86	120	25
Aarlifoss . . . . .	71	157	102	160	148	130	127	155	96	149	126	22	12	133
Adal . . . . .	89	3	77	100	88	105	66	95	64	25	101	138	172	108
Ask . . . . .	69	112	38	115	103	34	81	110	51	140	30	118	152	7
Asker . . . . .	69	77	57	20	8	85	14	15	44	105	81	118	152	88
Barkaaker . . . . .	95	9	82	105	93	111	72	101	70	20	106	144	177	113
Bestum . . . . .	88	95	76	1	11	104	32	4	63	124	99	137	170	106
Billingsstad . . . . .	75	83	63	13	2	91	20	9	50	112	87	124	158	94
Bjørkedalen . . . . .	105	89	136	185	174	164	152	181	130	60	160	66	100	167
Blommenholm . . . . .	81	88	69	8	4	97	25	3	56	117	92	130	164	100
Borgestad . . . . .	94	100	126	183	171	154	150	178	119	71	149	56	90	156
Borre . . . . .	89	4	77	100	88	105	67	95	64	32	101	138	172	108
Bragerøen . . . . .	41	49	29	48	36	57	14	43	16	78	53	90	124	60
Brevik . . . . .	110	102	141	199	187	170	165	194	135	74	165	72	106	172
Bøle . . . . .	92	101	124	181	169	152	148	177	117	73	148	54	88	155
Burud . . . . .	27	69	5	72	60	33	39	67	8	98	28	76	109	35
Dalsvatn . . . . .	58	136	89	146	135	117	113	142	83	108	113	19	53	120
Darbu . . . . .	11	75	20	78	66	48	44	73	14	104	44	60	94	51
Drammen . . . . .	39	47	27	50	38	55	16	45	14	75	51	88	122	58
Drolsum . . . . .	53	95	22	98	86	17	65	94	34	124	13	102	135	9
Eidanger . . . . .	101	93	132	189	178	160	156	185	126	64	156	63	96	163
Eikonrød . . . . .	91	103	123	180	168	151	147	175	116	74	146	53	87	153
Ekenes . . . . .	119	75	149	171	160	177	138	167	136	46	172	80	114	180
Follestad . . . . .	90	104	121	179	167	149	145	174	115	75	145	52	85	152
Galleberg . . . . .	55	31	43	65	54	71	32	61	30	60	66	104	138	74
Gjeithus . . . . .	43	85	12	88	76	16	55	84	24	114	12	92	126	19
Gransherred . . . . .	78	164	109	167	155	137	133	162	103	156	133	29	5	140
Grønvoldfoss . . . . .	67	153	98	156	144	126	122	151	92	145	122	18	16	129
Grotting . . . . .	138	56	129	152	140	157	119	147	116	27	153	100	134	160
Gulskogen . . . . .	37	49	24	52	40	53	19	48	12	78	48	86	119	55
Gundesø . . . . .	48	38	36	58	47	64	25	54	23	67	59	97	130	66
Heggedal . . . . .	64	71	51	25	13	79	8	21	39	100	75	113	146	82
Heistad . . . . .	107	99	139	196	184	167	162	191	132	71	162	69	103	169
Hen . . . . .	82	124	51	127	116	47	94	123	64	153	42	131	165	20
Hjuksebø . . . . .	44	129	75	132	121	103	99	128	69	122	99	5	39	106
Hokksund . . . . .	22	64	10	67	55	38	34	62	3	93	33	71	104	40
Holm . . . . .	63	23	51	74	62	79	40	69	38	51	75	112	146	82
Holmestrand . . . . .	72	13	60	83	71	88	50	78	47	42	84	121	155	91

	Tønsberg	Ula	Valebø	Vestfossen	Vikesund	Viksfjord	Øisteinstul							
Aaklungen.....	66	175	48	128	159	30	79							
Aamot.....	95	26	100	20	10	132	69							
Aarlifoss.....	162	135	47	88	118	125	39							
Adal.....	13	109	127	72	93	49	122							
Ask.....	128	38	133	53	22	164	102							
Asker.....	93	89	133	52	73	129	102							
Barkaaker.....	7	115	122	78	99	44	127							
Bestum.....	112	108	151	71	92	148	120							
Billingsstad.....	99	95	139	59	79	135	108							
Bjørkedalen....	73	168	41	121	152	37	72							
Blommenholm..	105	101	144	64	85	141	113							
Borgestad.....	84	158	31	111	142	47	62							
Borre.....	20	109	134	73	93	56	122							
Bragerøen.....	65	61	105	25	45	101	74							
Brevik.....	86	174	47	127	158	50	78							
Bøle.....	85	156	29	109	140	49	60							
Burud.....	85	37	90	10	21	121	59							
Dalsvatn.....	120	121	6	74	105	84	25							
Darbu.....	91	52	74	6	36	127	43							
Drammen.....	63	59	103	22	43	99	72							
Drolsum.....	111	22	116	36	5	148	85							
Eidanger.....	77	164	37	118	148	41	68							
Eikonrød.....	86	155	28	108	139	50	59							
Ekenes.....	59	181	55	135	165	23	86							
Follestad.....	88	153	27	107	137	51	58							
Galleberg.....	47	75	118	38	59	83	87							
Gjeithus.....	101	20	106	26	4	138	75							
Gransherred...	168	141	54	95	125	132	45							
Grønvoldfoss...	157	130	43	84	114	121	34							
Grøtting.....	39	161	75	125	145	3	106							
Gulskogen.....	65	57	100	20	41	102	69							
Gundesø.....	54	68	111	31	52	90	80							
Heggedal.....	87	84	127	47	67	124	96							
Heistad.....	83	171	44	124	155	47	75							
Hen.....	140	51	146	65	35	177	115							
Hjuksebø.....	134	107	20	60	91	98	11							
Hokksund.....	80	42	85	5	26	116	54							
Holm.....	39	83	127	47	67	75	96							
Holmestrand...	30	92	136	56	76	66	105							



	Aaklungen	Aamot	Aarifoss	Adal	Ask	Asker	Barkaaker	Bestum	Billingstad	Bjørkedalen	Blommenholm	Borgestad	Borre	Brageen
Holtsaas .....	63	85	32	137	118	117	137	136	124	57	129	46	138	90
Hoppestad .....	28	120	67	107	153	152	102	171	159	21	164	11	114	125
Horten .....	90	86	164	10	119	84	16	102	90	96	95	107	3	56
Hvalstad .....	163	66	144	84	99	4	89	15	3	170	8	167	84	32
Hære .....	164	15	124	98	27	78	104	97	84	157	90	147	98	50
Hønefoss .....	187	39	147	121	6	101	127	120	107	180	113	170	121	73
Høvik .....	173	76	154	93	108	13	99	5	7	179	2	177	94	41
Jaaberg .....	37	124	133	42	157	122	36	141	128	44	134	54	49	94
Kjelstad .....	134	38	115	55	70	25	61	44	31	141	37	138	55	3
Kjose .....	13	149	108	67	182	147	61	165	153	19	158	30	73	119
Kongsberg .....	105	44	64	96	76	76	101	95	82	98	88	87	96	48
Krekling .....	118	30	78	82	63	62	88	81	69	112	74	101	82	34
Kristiania V. . . . .	182	86	163	103	118	23	109	4	17	189	11	186	103	51
Krøderen .....	185	36	144	119	48	99	124	118	105	178	111	168	119	71
Larvik .....	23	138	119	56	171	136	50	155	142	30	148	41	63	108
Lier .....	137	40	118	57	72	23	63	41	29	143	34	141	58	5
Lilleherred .....	82	95	13	148	128	127	153	146	134	76	139	65	148	100
Lysaker .....	176	80	157	97	112	17	103	2	11	183	5	180	97	45
Løve .....	32	129	127	47	162	127	41	146	133	39	139	49	54	99
Meheia .....	91	58	51	110	90	90	115	108	96	84	101	74	110	62
Mjøndalen .....	139	21	99	61	54	41	67	60	47	133	53	122	61	13
Nakkerud .....	168	20	128	102	13	82	108	101	89	161	94	151	102	54
Nisterud .....	35	113	60	115	145	145	109	164	151	29	157	18	122	117
Nordagutu .....	58	90	37	137	123	122	132	141	129	51	134	41	143	95
Notodden .....	77	90	18	142	123	122	148	141	129	71	134	60	142	94
Nykirke .....	87	75	153	8	107	72	13	91	79	93	84	104	8	45
Nystrand .....	13	140	87	92	172	172	86	191	178	6	184	9	99	144
Osebakken .....	15	133	80	94	166	165	89	184	172	8	177	2	101	138
Porsgrund .....	14	134	81	93	167	167	87	185	173	7	178	3	100	139
Pukerud .....	134	28	105	55	60	35	60	54	41	139	47	128	55	7
Raastad .....	47	115	142	32	147	112	27	131	118	54	124	64	39	84
Ramfoss .....	179	31	139	114	43	94	119	112	100	173	105	162	114	66
Randsfjord .....	205	57	165	139	24	119	145	138	125	198	131	188	139	91
Røyken .....	149	52	130	69	84	11	75	29	17	155	22	153	70	17
Saggrenda .....	97	51	57	103	84	83	109	102	89	91	95	80	103	55
Sande .....	109	53	130	30	85	50	35	69	57	116	62	126	30	22
Sandefjord .....	43	119	138	37	152	117	31	135	123	49	128	60	44	89
Sandsværmoen . . . . .	102	46	62	98	78	78	104	97	84	96	90	85	98	50
Sandviken .....	169	72	150	90	105	10	95	9	4	176	2	173	90	38

	Brevik	Bøle	Burud	Dalsvatn	Darbu	Drammen	Drolsum	Eidanger	Eikonrød	Ekenes	Follestad	Galleberg	Gjeithus	Gransherred
Holtsaas . . . . .	62	44	75	9	59	87	101	53	43	71	42	103	191	39
Hoppestad . . . . .	27	9	110	26	94	122	136	17	8	35	7	138	126	74
Horten . . . . .	109	108	76	143	82	54	102	100	110	82	111	38	92	171
Hvalstad . . . . .	183	165	56	130	62	34	82	174	164	156	163	50	72	151
Hære . . . . .	163	145	26	110	41	48	10	153	144	170	142	64	9	130
Hønefoss . . . . .	186	168	49	133	65	71	23	176	167	193	166	87	33	153
Høvik . . . . .	192	175	66	140	71	43	92	183	174	165	173	59	82	160
Jaaberg . . . . .	57	56	114	91	120	92	140	48	57	30	59	76	130	139
Kjelstad . . . . .	154	137	27	102	33	5	54	145	135	127	134	21	44	122
Kjose . . . . .	32	32	139	66	135	117	165	23	33	5	34	101	155	115
Kongsberg . . . . .	103	86	33	51	18	46	60	94	85	112	83	62	50	71
Krekling . . . . .	117	99	20	64	4	32	46	108	98	126	97	48	36	85
Kristiania V. . . . .	202	185	75	150	81	53	102	193	183	175	182	69	92	170
Krøderen . . . . .	184	166	47	131	62	69	31	174	165	191	163	85	30	151
Larvik . . . . .	43	42	128	77	134	106	154	34	43	16	45	90	144	125
Lier . . . . .	157	139	30	104	36	7	56	147	138	129	137	23	46	124
Lilleherred . . . . .	81	64	85	29	69	98	111	72	62	90	61	113	101	19
Lysaker . . . . .	196	179	69	144	75	47	95	187	177	169	176	63	86	164
Love . . . . .	52	51	119	86	125	97	145	43	52	25	54	81	135	134
Meheia . . . . .	90	72	47	37	32	60	73	80	71	98	69	75	64	57
Mjøndalen . . . . .	138	120	11	85	17	11	37	129	119	133	118	27	27	106
Nakkerud . . . . .	167	149	30	114	46	52	4	157	148	174	147	68	14	134
Nisterud . . . . .	34	17	103	18	87	115	129	25	15	43	14	131	119	66
Nordagutu . . . . .	57	39	80	4	64	92	106	47	38	65	37	108	96	44
Notodden . . . . .	76	58	80	23	64	92	106	67	57	85	56	108	96	25
Nykirke . . . . .	107	106	65	139	71	42	91	97	107	79	108	27	81	159
Nystrand . . . . .	7	10	130	45	114	142	156	2	12	20	13	126	146	93
Osebakken . . . . .	14	4	123	39	107	135	149	5	5	22	6	129	139	87
Porsgrund . . . . .	13	5	124	40	108	137	150	3	6	21	7	127	140	88
Pukerud . . . . .	144	127	17	92	23	5	44	135	126	127	124	21	34	112
Raastad . . . . .	67	66	104	101	110	82	131	58	67	40	68	66	121	149
Ramfoss . . . . .	178	160	41	126	57	64	26	169	159	185	158	79	25	146
Randsfjord . . . . .	204	186	67	151	83	89	41	194	185	211	184	105	51	171
Røyken . . . . .	169	151	42	116	48	19	68	159	150	141	149	35	58	136
Saggrenda . . . . .	96	78	41	44	25	53	67	87	77	105	76	69	57	64
Sande . . . . .	129	128	43	117	48	20	69	120	129	102	130	4	59	137
Sandefjord . . . . .	62	61	109	96	115	87	135	53	63	35	64	71	125	144
Sandsværmoen . . . . .	101	83	36	49	20	48	62	92	82	110	81	64	52	69
Sandviken . . . . .	189	171	62	137	68	40	88	180	170	162	169	56	78	157

	Grønvoldfoss	Grotting	Gulskogen	Gundese	Heggedal	Heistad	Hen	Hjuksebø	Hokksund	Holm	Holmestrand	Holtsaas	Hoppestad	Horten
Holtsaas . . . . .	28	90	85	96	112	59	130	5	70	112	121	-	35	141
Hoppestad . . . . .	63	55	120	131	147	24	165	40	105	133	124	35	-	118
Horten . . . . .	160	63	56	45	78	106	131	136	71	29	20	141	118	-
Hyalstad . . . . .	140	136	36	42	9	180	111	117	51	58	67	121	156	87
Hære . . . . .	119	150	46	57	72	160	40	96	31	72	81	101	136	102
Hønefoss . . . . .	143	173	69	80	96	183	7	119	54	95	104	124	159	125
Høvik . . . . .	149	146	46	52	19	189	121	126	61	67	77	131	166	97
Jaaberg . . . . .	128	10	94	83	116	54	170	105	109	68	59	100	65	52
Kjelstad . . . . .	111	107	8	14	19	151	83	88	22	29	38	92	128	59
Kjose . . . . .	104	14	119	108	141	30	194	80	134	92	83	76	41	77
Kongsberg . . . . .	60	132	43	55	70	100	89	37	28	70	79	42	77	99
Krekling . . . . .	74	135	30	41	57	114	75	50	15	56	66	55	90	86
Kristiania V. . . . .	159	155	56	62	29	199	131	136	70	77	86	140	176	107
Krøderen . . . . .	140	171	66	78	93	181	61	117	52	93	102	122	157	123
Larvik . . . . .	114	4	108	97	130	40	183	91	123	82	73	87	51	66
Lier . . . . .	113	110	10	16	17	154	85	90	25	32	41	95	130	61
Lilleherred . . . . .	9	109	95	106	122	78	140	15	80	122	131	19	55	151
Lysaker . . . . .	153	149	49	56	23	193	125	130	64	71	80	134	170	101
Løve . . . . .	123	5	99	88	121	49	175	100	114	73	64	95	60	57
Meheia . . . . .	46	118	57	68	84	87	103	23	42	84	93	28	63	113
Mjøndalen . . . . .	95	113	9	20	36	135	67	72	6	35	44	76	111	65
Nakkerud . . . . .	124	154	50	61	77	164	25	100	35	76	85	105	140	106
Nisterud . . . . .	56	62	112	124	139	31	158	32	98	139	132	28	8	125
Nordagutu . . . . .	33	85	90	101	117	54	135	10	75	117	126	5	30	146
Notodden . . . . .	14	104	90	101	117	73	135	9	75	116	125	14	49	146
Nykirke . . . . .	148	60	45	34	67	104	120	125	60	18	9	130	115	11
Nystrand . . . . .	83	40	140	133	166	4	185	59	125	118	109	55	20	102
Osebakken . . . . .	76	42	133	136	160	11	178	53	118	120	111	48	13	105
Porsgrund . . . . .	77	41	134	134	161	10	180	54	119	119	110	49	14	103
Pukerud . . . . .	101	107	2	14	29	141	73	78	13	29	38	83	118	58
Raastad . . . . .	138	20	85	73	107	64	160	115	99	58	49	110	75	42
Ramfoss . . . . .	135	166	61	72	88	175	55	112	46	88	97	116	151	117
Randsfjord . . . . .	160	191	87	98	114	201	11	137	72	113	122	142	177	143
Røyken . . . . .	125	122	22	28	5	166	97	102	37	44	53	107	142	73
Saggrenda . . . . .	53	124	51	62	78	93	96	30	36	77	86	34	69	107
Sande . . . . .	126	82	23	12	45	126	98	103	38	4	13	108	137	33
Sandefjord . . . . .	134	16	89	78	111	59	164	110	104	63	53	106	71	47
Sandsværmoen . . . . .	58	129	46	57	73	98	91	35	31	72	81	39	74	102
Sandviken . . . . .	146	142	42	49	15	186	118	123	57	64	73	127	162	94



	Hvalstad	Hære	Hønefoss	Høvik	Jaaberg	Kjelstad	Kjøse	Kongsberg	Krekling	Kristiania V.	Krøderen	Larvik	Lier	Lilleherred
Holtsaas . . . . .	121	101	124	131	100	92	76	42	55	140	122	87	95	19
Hoppestad . . . . .	156	136	159	166	65	128	41	77	90	176	157	51	130	55
Horten . . . . .	87	102	125	97	52	59	77	99	86	107	123	66	61	151
Hvalstad . . . . .	-	82	105	10	126	29	150	80	66	19	103	140	26	131
Hære . . . . .	82	-	33	91	140	53	165	59	46	101	21	154	55	111
Hønefoss . . . . .	105	33	-	115	163	76	188	82	69	124	54	177	79	134
Høvik . . . . .	10	91	115	-	135	38	160	89	76	10	112	149	36	141
Jaaberg . . . . .	126	140	163	135	-	97	25	138	124	145	161	14	99	120
Kjelstad . . . . .	29	53	76	38	97	-	122	51	37	48	74	111	2	103
Kjøse . . . . .	150	165	188	160	25	122	-	117	131	170	186	11	124	95
Kongsberg . . . . .	80	59	82	89	138	51	117	-	14	99	80	128	53	52
Krekling . . . . .	66	46	69	76	124	37	131	14	-	85	66	138	40	65
Kristiania V. . . . .	19	101	124	10	145	48	170	99	85	-	122	159	46	151
Krøderen . . . . .	103	21	54	112	161	74	186	80	66	122	-	175	76	132
Larvik . . . . .	140	154	177	149	14	111	11	128	138	159	175	-	113	106
Lier . . . . .	26	55	79	36	99	2	124	53	40	46	76	113	-	105
Lilleherred . . . . .	131	111	134	141	120	103	95	52	65	151	132	106	105	-
Lysaker . . . . .	13	95	118	4	139	42	164	93	79	6	116	153	40	145
Løve . . . . .	131	145	168	140	5	102	20	143	129	150	166	9	104	115
Meheia . . . . .	93	73	96	103	128	65	103	14	27	113	94	114	67	38
Mjøndalen . . . . .	45	37	60	55	103	16	128	35	21	64	58	117	19	86
Nakkerud . . . . .	86	14	19	96	144	57	169	63	50	105	35	158	60	115
Nisterud . . . . .	149	128	151	158	73	120	48	69	83	168	149	59	122	47
Nordagutu . . . . .	126	106	129	136	95	98	71	47	60	146	127	81	100	24
Notodden . . . . .	126	105	129	136	115	97	90	46	60	145	126	101	100	5
Nykirke . . . . .	76	90	114	86	49	47	74	88	75	95	111	63	50	140
Nystrand . . . . .	176	155	178	185	50	147	25	96	110	195	176	36	149	74
Osebakken . . . . .	169	149	172	179	52	140	28	90	103	188	170	38	143	67
Porsgrund . . . . .	170	150	173	180	51	142	26	91	104	190	171	37	144	69
Pukerud . . . . .	39	43	66	48	97	10	121	41	27	58	64	111	12	93
Raastad . . . . .	116	130	153	125	10	87	34	128	114	135	151	24	90	130
Ramfoss . . . . .	97	16	49	107	155	69	180	75	61	117	5	169	71	126
Randsfjord . . . . .	123	51	18	132	181	94	206	100	87	142	72	195	97	152
Røyken . . . . .	14	67	91	24	111	14	136	65	52	34	88	125	12	117
Saggrenda . . . . .	87	66	90	96	135	58	110	7	21	106	87	121	61	44
Sande . . . . .	54	68	91	64	72	25	96	66	53	73	89	86	28	118
Sandefjord . . . . .	120	135	158	130	5	92	30	133	119	140	156	19	94	125
Sandsværmoen . . . . .	82	61	85	91	140	53	115	2	16	101	82	126	56	49
Sandviken . . . . .	6	88	111	3	132	35	156	86	72	13	109	146	32	137

	Lysaker	Løve	Meheia	Mjøndalen	Nakkerud	Nisterud	Nordagutu	Notodden	Nykirke	Nystrand	Osebakken	Porsgrund	Pukerud	Raastad
Holtsaas . . . . .	134	95	28	76	105	28	5	14	130	55	48	49	83	110
Hoppestad . . . . .	170	60	63	111	140	8	30	49	115	20	13	14	118	75
Horten . . . . .	101	57	113	65	106	125	146	146	11	102	105	103	58	42
Hvalstad . . . . .	13	131	93	45	86	149	126	126	76	176	169	170	39	116
Hære . . . . .	95	145	73	37	14	128	106	105	90	155	149	150	43	130
Hønefoss . . . . .	118	168	96	60	19	151	129	129	114	178	172	173	66	153
Høvik . . . . .	4	140	103	55	96	158	136	136	86	185	179	180	48	125
Jaaberg . . . . .	139	5	128	103	144	73	95	115	49	50	52	51	97	10
Kjelstad . . . . .	42	102	65	16	57	120	98	97	47	147	140	142	10	87
Kjose . . . . .	164	20	103	128	169	48	71	90	74	25	28	26	121	34
Kongsberg . . . . .	93	143	14	35	63	69	47	46	88	96	90	91	41	128
Krekling . . . . .	79	129	27	21	50	83	60	60	75	110	103	104	27	114
Kristiania V. . . . .	6	150	113	64	105	168	146	145	95	195	188	190	58	135
Krøderen . . . . .	116	166	94	58	35	149	127	126	111	176	170	171	64	151
Larvik . . . . .	153	9	114	117	158	59	81	101	63	36	38	37	111	24
Lier . . . . .	40	104	67	19	60	122	100	100	50	149	143	144	12	90
Lilleherred . . . . .	145	115	38	86	115	47	24	5	140	74	67	69	93	130
Lysaker . . . . .	-	144	107	58	99	162	139	140	89	189	182	184	52	129
Løve . . . . .	144	-	123	108	149	68	90	109	55	45	47	46	102	15
Meheia . . . . .	107	123	-	49	77	55	33	32	102	82	76	77	55	138
Mjøndalen . . . . .	58	108	49	-	41	104	81	81	54	131	124	125	6	93
Nakkerud . . . . .	99	149	77	41	-	132	110	110	95	160	153	154	47	134
Nisterud . . . . .	162	68	55	104	132	-	22	42	122	27	20	22	110	83
Nordagutu . . . . .	139	90	33	81	110	22	-	19	135	50	43	44	88	105
Notodden . . . . .	139	109	32	81	110	42	19	-	135	69	62	63	87	124
Nykirke . . . . .	89	55	102	54	95	122	135	135	-	99	102	101	47	40
Nystrand . . . . .	189	45	82	131	160	27	50	69	99	-	7	5	137	60
Osebakken . . . . .	182	47	76	124	153	20	43	62	102	7	-	1	131	62
Porsgrund . . . . .	184	46	77	125	154	22	44	63	101	5	1	-	132	61
Pukerud . . . . .	52	102	55	6	47	110	88	87	47	137	131	132	-	87
Raastad . . . . .	129	15	138	93	134	83	105	124	40	60	62	61	87	-
Ramfoss . . . . .	111	161	89	52	30	144	121	121	106	171	164	166	59	146
Randsfjord . . . . .	136	186	114	78	37	169	147	147	131	196	190	191	84	171
Røyken . . . . .	28	116	79	31	72	134	112	112	62	161	155	156	24	102
Saggrenda . . . . .	100	130	7	42	71	62	39	39	93	89	82	84	48	135
Sande . . . . .	67	77	80	31	72	135	113	112	22	122	124	123	25	62
Sandefjord . . . . .	134	10	133	98	139	78	101	120	44	55	58	56	92	5
Sandsværmoen . . . . .	95	135	12	37	66	67	44	44	91	94	87	89	43	130
Sandviken . . . . .	7	137	100	51	92	155	132	132	82	182	175	177	45	122

	Ramfoss	Randsfjord	Røyken	Saggrenda	Sande	Sandefjord	Sandsværmoen	Sandviken	Sem	Skarpsno	Skien G.	Skien N.	Skjelsvik	Skoger
Holtsaas . . . . .	116	142	107	34	108	106	39	127	124	139	45	40	57	98
Hoppestad . . . . .	151	177	142	69	137	71	74	162	89	174	10	5	21	133
Horten . . . . .	117	143	73	107	33	47	102	94	29	105	111	113	104	43
Hvalstad . . . . .	97	123	14	87	54	120	82	6	102	17	166	161	177	44
Hære . . . . .	16	51	67	66	68	135	61	88	116	99	146	140	157	58
Hønefoss . . . . .	49	18	91	90	91	158	85	111	139	122	169	163	180	81
Høvik . . . . .	107	132	24	96	64	130	91	3	112	8	176	170	187	54
Jaaberg . . . . .	155	181	111	135	72	5	140	132	24	143	59	61	52	82
Kjelstad . . . . .	69	94	14	58	25	92	53	35	73	46	137	132	149	15
Kjose . . . . .	180	206	136	110	96	30	115	156	48	168	35	36	27	106
Kongsberg . . . . .	75	100	65	7	66	133	2	86	114	97	86	81	98	56
Krekling . . . . .	61	87	52	21	53	119	16	72	100	83	100	95	112	42
Kristiania V. . . . .	117	142	34	106	73	140	101	13	121	2	185	180	197	63
Krøderen . . . . .	5	72	88	87	89	156	82	109	137	120	166	161	178	79
Larvik . . . . .	169	195	125	121	86	19	126	146	38	157	45	47	38	96
Lier . . . . .	71	97	12	61	28	94	56	32	76	44	140	134	151	18
Lilleherred . . . . .	126	152	117	44	118	125	49	137	144	149	64	59	76	108
Lysaker . . . . .	111	136	28	100	67	134	95	7	115	4	179	174	191	57
Løve . . . . .	161	186	116	130	77	10	135	137	29	148	54	56	47	87
Meheia . . . . .	89	114	79	7	80	133	12	100	128	111	73	67	84	70
Mjøndalen . . . . .	52	78	31	42	31	98	37	51	79	62	121	116	133	21
Nakkerud . . . . .	30	37	72	71	72	139	66	92	120	103	150	145	161	62
Nisterud . . . . .	144	169	134	62	135	78	67	155	97	166	17	12	29	125
Nordagutu . . . . .	121	147	112	39	113	101	44	132	119	144	40	35	51	103
Notodden . . . . .	121	147	112	39	112	120	44	132	138	143	59	54	71	102
Nykirke . . . . .	106	131	62	96	22	44	91	82	26	94	109	110	101	32
Nystrand . . . . .	171	196	161	89	122	55	94	182	74	193	14	15	2	132
Osebakken . . . . .	164	190	155	82	124	58	87	175	76	187	7	8	9	134
Porsgrund . . . . .	166	191	156	84	123	56	89	177	75	188	8	10	7	133
Pukerud . . . . .	59	84	24	48	25	92	43	45	73	56	127	122	139	15
Raastad . . . . .	146	171	102	135	62	5	130	122	14	133	69	71	62	72
Ramfoss . . . . .	-	67	83	82	84	150	77	103	132	115	161	156	173	74
Randsfjord . . . . .	67	-	109	108	109	176	103	129	157	140	187	181	198	99
Røyken . . . . .	83	109	-	73	40	106	68	20	88	32	152	146	163	30
Saggrenda . . . . .	82	108	73	-	73	140	5	93	121	104	79	74	91	63
Sande . . . . .	84	109	40	73	-	66	68	60	48	71	131	132	123	10
Sandefjord . . . . .	150	176	106	140	66	-	145	127	18	138	65	66	57	76
Sandsværmoen . . . . .	77	103	68	5	68	145	-	88	116	99	84	79	96	58
Sandviken . . . . .	103	129	20	93	60	127	88	-	108	11	172	167	184	50



	Skollenborg	Skoppum	Skotselven	Skøien	Sløpenden	Snarum	Spikkestad	Stabæk	Stenberg	Stokke	Sysle	Tinnegrend	Tinnoset	Tyrstrand
Holtsaas .....	48	134	80	137	125	108	104	132	73	117	103	10	44	110
Hoppestad .....	83	111	115	172	160	143	139	168	108	82	138	45	79	145
Horten .....	93	7	81	103	92	109	70	99	68	36	104	142	175	111
Hvalstad .....	73	80	61	16	4	89	17	11	48	109	84	122	156	92
Hære .....	52	95	21	98	86	7	64	93	34	123	3	101	135	20
Hønefoss .....	76	118	44	121	109	40	87	116	57	147	36	125	158	13
Høvik .....	82	90	70	6	5	98	27	2	57	119	94	131	165	101
Jaaberg .....	131	45	119	142	130	147	108	137	106	16	143	110	144	150
Kjelstad .....	44	52	32	45	33	60	11	40	19	80	56	93	127	63
Kjose .....	124	70	144	166	155	172	133	162	131	41	167	86	119	174
Kongsberg .....	7	93	38	96	84	66	62	91	32	121	62	42	76	69
Krekling .....	7	79	24	82	70	53	49	77	18	108	48	56	89	55
Kristiania V. ...	92	100	80	3	15	108	37	8	67	128	104	141	175	111
Krøderen .....	73	116	42	119	107	14	85	114	55	144	18	122	156	41
Larvik .....	135	59	133	155	144	161	122	151	120	30	156	96	130	164
Lier .....	47	54	34	42	30	62	9	38	22	83	58	95	129	65
Lilleherred ...	58	144	90	147	135	118	114	143	83	136	113	9	24	121
Lysaker .....	86	94	74	3	9	102	31	2	61	122	98	135	169	105
Løve .....	136	50	124	147	135	152	113	142	111	22	148	105	139	155
Meheia .....	21	106	52	109	98	80	76	105	46	135	76	28	62	83
Mjøndalen .....	28	58	16	61	49	44	27	56	3	87	40	77	111	47
Nakkerud .....	57	99	25	102	90	21	69	97	38	128	17	106	139	5
Nisterud .....	76	118	107	165	153	135	131	160	101	89	131	38	71	138
Nordagutu .....	53	139	85	142	130	113	109	138	78	112	108	15	49	115
Notodden .....	53	139	84	142	130	112	109	137	78	131	108	4	30	115
Nykirke .....	81	4	69	92	80	97	59	87	57	33	93	130	164	100
Nystrand .....	103	95	134	191	180	162	158	187	128	66	158	65	98	165
Osebakken ....	96	98	128	185	173	156	152	180	121	69	151	58	92	158
Porsgrund .....	98	96	129	186	175	157	153	182	123	68	153	59	93	160
Pukerud .....	34	52	22	55	43	50	21	50	9	80	46	83	117	53
Raastad .....	121	35	109	132	120	137	98	127	96	7	133	120	154	140
Ramfoss .....	68	110	37	113	101	9	80	109	49	139	13	117	151	35
Randsfjord ....	93	136	62	139	127	58	105	134	75	164	54	142	176	31
Røyken .....	59	66	46	30	18	74	3	26	24	95	70	107	141	77
Saggrenda .....	14	100	45	103	91	73	69	98	39	129	69	35	69	76
Sande .....	59	26	47	70	58	75	37	65	34	55	71	108	142	78
Sandefjord ....	126	40	114	136	125	142	103	132	101	11	137	116	149	144
Sandsværmoen .	9	95	40	98	86	68	64	93	34	124	64	40	74	71
Sandviken .....	79	87	67	10	2	95	24	5	54	115	91	128	162	98

	Tønsberg	Ula	Valebø	Vestfossen	Vikesund	Viksfjord	Øisteinstul							
Holtzaam . . . . .	130	112	15	65	96	93	16							
Hoppestad . . . . .	94	147	20	100	131	58	51							
Horten . . . . .	23	113	137	76	97	59	125							
Hvalstad . . . . .	97	93	136	56	77	133	105							
Hære . . . . .	111	11	116	36	5	147	85							
Hønefoss . . . . .	134	44	139	59	28	170	108							
Høvik . . . . .	106	102	146	66	86	142	115							
Jaaberg . . . . .	29	151	85	114	135	7	116							
Kjelstad . . . . .	68	64	108	27	48	104	77							
Kjose . . . . .	54	176	60	139	160	17	91							
Kongsberg . . . . .	109	70	57	23	54	145	26							
Krekling . . . . .	95	57	70	10	41	131	39							
Kristiania V. . . . .	116	112	156	75	96	152	125							
Krøderen . . . . .	132	10	137	57	26	168	106							
Larvik . . . . .	43	165	71	128	149	7	102							
Lier . . . . .	70	66	110	30	50	107	79							
Lilleherred . . . . .	149	122	35	75	106	113	26							
Lysaker . . . . .	110	106	150	69	90	146	119							
Løve . . . . .	34	156	80	119	140	2	111							
Meheia . . . . .	123	84	43	37	68	121	12							
Mjøndalen . . . . .	74	48	91	11	32	110	60							
Nakkerud . . . . .	115	25	120	40	9	151	89							
Nisterud . . . . .	102	139	12	93	123	66	43							
Nordagutu . . . . .	124	117	10	70	101	88	21							
Notodden . . . . .	144	116	29	70	100	107	21							
Nykirke . . . . .	20	101	135	65	85	57	114							
Nystrand . . . . .	79	166	39	120	150	43	70							
Osebakken . . . . .	81	160	33	113	144	45	64							
Porsgrund . . . . .	80	161	34	114	145	44	65							
Pukerud . . . . .	68	54	98	18	38	104	67							
Raastad . . . . .	19	141	95	105	125	17	126							
Ramfoss . . . . .	126	5	131	51	21	163	100							
Randsfjord . . . . .	152	62	157	77	46	188	126							
Røyken . . . . .	82	78	122	42	62	119	91							
Saggrenda . . . . .	116	77	49	31	61	127	18							
Sande . . . . .	43	79	123	43	63	79	92							
Sandefjord . . . . .	24	146	90	109	130	12	121							
Sandsværmøen . . . . .	111	72	54	26	56	132	23							
Sandviken . . . . .	103	99	142	62	83	139	111							

	Aaklungen	Aamot	Aarlifoss	Adal	Ask	Asker	Barkaaker	Bestum	Billingstad	Bjorkedal	Blommenholm	Borgestad	Borre	Bragerøen
Sem .....	61	101	156	18	133	98	13	117	104	68	110	78	25	70
Skarpsno .....	180	84	161	101	116	21	107	2	15	187	9	185	101	49
Skien G. ....	22	130	77	101	163	162	96	181	169	15	174	5	108	134
Skien N. ....	23	125	72	103	157	157	97	176	163	17	169	6	110	129
Skjelsvik .....	14	142	89	94	174	174	88	192	180	8	185	11	101	146
Skoger .....	119	43	120	40	75	40	45	59	46	126	52	136	40	12
Skollenborg .....	111	37	71	89	69	69	95	88	75	105	81	94	89	41
Skoppum .....	83	79	157	3	112	77	9	95	83	89	88	100	4	49
Skotselven .....	143	6	102	77	38	57	82	76	63	136	69	126	77	29
Skøien .....	179	82	160	100	115	20	105	1	13	185	8	183	100	48
Sløpenden .....	167	70	148	88	103	8	93	11	2	174	4	171	88	36
Snarum .....	171	22	130	105	34	85	111	104	9	164	97	154	105	57
Spikkestad .....	146	49	127	66	81	14	72	32	20	152	25	150	67	14
Stabæk .....	174	78	155	95	110	15	101	4	9	181	3	178	95	43
Stenberg .....	136	18	96	64	51	44	70	63	50	130	56	119	64	16
Stokke .....	54	108	149	25	140	105	20	124	112	60	117	71	32	78
Sysle .....	166	18	126	101	30	81	106	99	87	160	92	149	101	53
Tinnegrend .....	73	86	22	138	118	118	144	137	124	66	130	56	138	90
Tinnoset .....	107	120	12	172	152	52	177	170	158	100	164	90	172	124
Tyristrand .....	173	25	133	108	7	88	113	106	94	167	100	156	108	60
Tønsberg .....	66	95	162	13	128	93	7	112	99	73	105	84	20	65
Ula .....	175	26	135	109	38	89	115	108	95	168	101	158	109	61
Valebø .....	48	100	47	127	133	133	122	151	139	41	144	31	134	105
Vestfossen .....	128	20	88	72	53	52	78	71	59	121	64	111	73	25
Vikesund .....	159	10	118	93	22	73	99	92	79	152	85	142	93	45
Viksfjord .....	30	132	125	49	164	129	44	148	135	37	141	47	56	101
Øisteinstul .....	79	69	39	122	102	102	127	120	108	72	113	62	122	74



	Brevik	Bøle	Burud	Dalsvatn	Darbu	Drammen	Drolsum	Eidanger	Eikonrød	Ekenes	Follestad	Galleberg	Gjeithus	Gransherred
Sem . . . . .	81	80	91	115	96	68	117	72	81	54	82	52	107	163
Skarpsno . . . . .	200	183	73	148	79	51	100	191	182	173	180	67	90	168
Skien G. . . . .	21	3	120	36	104	132	146	11	2	29	3	135	136	84
Skien N. . . . .	22	5	115	30	99	127	141	13	3	31	2	137	131	78
Skjelsvik . . . . .	5	12	132	47	116	144	158	4	14	22	15	128	148	95
Skoger . . . . .	139	138	33	107	38	10	59	130	139	112	139	6	49	127
Skollenborg . . . . .	110	92	27	58	11	39	53	101	91	119	90	55	43	78
Skoppum . . . . .	102	101	69	136	75	47	95	93	103	75	104	31	85	164
Skotselven . . . . .	141	124	5	89	20	27	22	132	123	149	121	43	12	109
Skøien . . . . .	199	181	72	146	78	50	98	189	180	171	179	65	88	167
Slæpenden . . . . .	187	169	60	135	66	38	86	178	168	160	167	54	76	155
Snarum . . . . .	170	152	33	117	48	55	17	160	151	177	149	71	16	137
Spikkestad . . . . .	165	148	39	113	44	16	65	156	147	138	145	32	55	133
Stabæk . . . . .	194	177	67	142	73	45	94	185	175	167	174	61	84	162
Stenberg . . . . .	135	117	8	83	14	14	34	126	116	136	115	30	24	103
Stokke . . . . .	74	73	98	108	104	75	124	64	74	46	75	60	114	156
Sysle . . . . .	165	148	28	113	44	51	13	156	146	172	145	66	12	133
Tinnegrend . . . . .	72	54	76	19	60	88	102	63	53	80	52	104	92	29
Tinnoset . . . . .	106	88	109	53	94	122	135	96	87	114	85	138	126	5
Tyrstrand . . . . .	172	155	35	120	51	58	9	163	153	180	152	74	19	140
Tønsberg . . . . .	86	85	85	120	91	63	111	77	86	59	88	47	101	168
Ula . . . . .	174	156	37	121	52	59	22	164	155	181	153	75	20	141
Valebø . . . . .	47	29	90	6	74	103	116	37	28	55	27	118	106	54
Vestfossen . . . . .	127	109	10	74	6	22	36	118	108	135	107	38	26	95
Vikesund . . . . .	158	140	21	105	36	43	5	148	139	165	137	59	4	125
Viksfjord . . . . .	50	49	121	84	127	99	148	41	50	23	51	83	138	132
Øisteinstul . . . . .	78	60	59	25	43	72	85	68	59	86	58	87	75	45

	Grønvoldfoss	Grøtting	Gulskogen	Gundesø	Heggedal	Heistad	Hen	Hjuksebø	Hokksund	Holm	Holmestrand	Holtsaas	Hoppestad	Horten
Sem . . . . .	152	34	71	59	93	78	146	129	86	44	35	124	89	29
Skarpsno . . . . .	157	153	54	60	27	197	129	134	69	75	84	139	174	105
Skien G. . . . .	73	49	130	141	157	18	175	50	117	127	118	45	10	111
Skien N. . . . .	68	50	125	136	152	19	170	44	111	128	119	40	5	113
Skjelsvik . . . . .	84	41	141	135	168	2	187	61	127	120	110	57	21	104
Skoger . . . . .	116	92	13	1	35	136	88	93	28	14	23	98	133	43
Skollenborg . . . . .	67	138	37	48	64	107	82	44	22	63	72	48	83	93
Skoppum . . . . .	153	56	49	38	71	99	124	129	64	23	13	134	111	7
Skotselven . . . . .	98	129	24	36	51	139	51	75	10	51	60	80	115	81
Skøien . . . . .	156	152	52	58	25	196	127	132	67	74	83	137	172	103
Slæpenden . . . . .	144	140	40	47	13	184	116	121	55	62	71	125	160	92
Snarum . . . . .	126	157	53	64	79	167	47	103	38	79	88	108	143	109
Spikkestad . . . . .	122	119	19	25	8	162	94	99	34	40	50	104	139	70
Stabæk . . . . .	151	147	48	54	21	191	123	128	62	69	78	132	168	99
Stenberg . . . . .	92	116	12	23	39	132	64	69	3	38	47	73	108	68
Stokke . . . . .	145	27	78	67	100	71	153	122	93	51	42	117	82	36
Sysle . . . . .	122	153	48	59	75	162	42	99	33	75	84	103	138	104
Tinnegrend . . . . .	18	100	86	97	113	69	131	5	71	112	121	10	45	142
Tinnoset . . . . .	16	134	119	130	146	103	165	39	104	146	155	44	79	175
Tyristrand . . . . .	129	160	55	66	82	169	20	106	40	82	91	110	145	111
Tønsberg . . . . .	157	39	65	54	87	83	140	134	80	39	30	130	94	23
Ula . . . . .	130	161	57	68	84	171	51	107	42	83	92	112	147	113
Valebø . . . . .	43	75	100	111	127	44	146	20	85	127	136	15	20	137
Vestfossen . . . . .	84	125	20	31	47	124	65	60	5	47	56	65	100	76
Vikesund . . . . .	114	145	41	52	67	155	35	91	26	67	76	96	131	97
Viksfjord . . . . .	121	3	102	90	124	47	177	98	116	75	66	93	58	59
Øisteinstul . . . . .	34	106	69	80	96	75	115	11	54	96	105	16	51	125

	Hvalstad	Hære	Hønefoss	Høvik	Jaaberg	Kjelstad	Kjøse	Kongsberg	Krekling	Kristiania V.	Krøderev	Larvik	Lier	Lilleherred
Sem .....	102	116	139	112	24	73	48	114	100	121	137	38	76	144
Skarpsno .....	17	99	122	8	143	46	168	97	83	2	120	157	44	149
Skien G. ....	166	146	169	176	59	137	35	86	100	185	166	45	140	64
Skien N. ....	161	140	163	170	61	132	36	81	95	180	161	47	134	59
Skjelsvik .....	177	157	180	187	52	149	27	98	112	197	178	38	151	76
Skoger .....	44	58	81	54	82	15	106	56	42	63	79	96	18	108
Skollenborg . . .	73	52	76	82	131	44	124	7	7	92	73	135	47	58
Skoppum .....	80	95	118	90	45	52	70	93	79	100	116	59	54	144
Skotselven .....	61	21	44	70	119	32	144	38	24	80	42	133	34	90
Skøien .....	16	98	121	6	142	45	166	96	82	3	119	155	42	147
Slæpenden .....	4	86	109	5	130	33	155	84	70	15	107	144	30	135
Snarum .....	89	7	40	98	147	60	172	66	53	108	14	161	62	118
Spikkestad .....	17	64	87	27	108	11	133	62	49	37	85	122	9	114
Stabæk .....	11	93	116	2	137	40	162	91	77	8	114	151	38	143
Stenberg .....	48	34	57	57	106	19	131	32	18	67	55	120	22	83
Stokke .....	109	123	147	119	16	80	41	121	108	128	144	30	83	136
Sysle .....	84	3	36	94	143	56	167	62	48	104	18	156	58	113
Tinnegrend . . .	122	101	125	131	110	93	86	42	56	141	122	96	95	9
Tinnoset .....	156	135	158	165	144	127	119	76	89	175	156	130	129	24
Tyristrand .....	92	20	13	101	150	63	174	69	55	111	41	164	65	121
Tønsberg .....	97	111	134	106	29	68	54	109	95	116	132	43	70	149
Ula .....	93	11	44	102	151	64	176	70	57	112	10	165	66	122
Valebø .....	136	116	139	146	85	108	60	57	70	156	137	71	110	35
Vestfossen .....	56	36	59	66	114	27	139	23	10	75	57	128	30	75
Vikesund .....	77	5	28	86	135	48	160	54	41	96	26	149	50	106
Viksfjord .....	133	147	170	142	7	104	17	145	131	152	168	7	107	113
Øisteinstul .....	105	85	108	115	116	77	91	26	39	125	106	102	79	26




	Lysaker	Løve	Meheia	Mjøndalen	Nakkerud	Nisterud	Nordagutu	Notodden	Nykirke	Nystrand	Osebakken	Porsgrund	Pukerud	Raastad
Sem .....	115	29	128	79	120	97	119	138	26	74	76	75	73	14
Skarpsno .....	4	148	111	62	103	166	144	143	94	193	187	188	56	133
Skien G. ....	179	54	73	121	150	17	40	59	109	14	7	8	127	69
Skien N. ....	174	56	67	116	145	12	35	54	110	15	8	10	122	71
Skjelsvik .....	191	47	84	133	161	29	51	71	101	2	9	7	139	62
Skoger .....	57	87	70	21	62	125	103	102	32	132	134	133	15	72
Skollenborg ....	86	136	21	28	57	76	53	53	81	103	96	98	34	121
Skoppum .....	94	50	106	58	99	118	139	139	4	95	98	96	52	35
Skotselven .....	74	124	52	16	25	107	85	84	69	134	128	129	22	109
Skøien .....	3	147	109	61	102	165	142	142	92	191	185	186	55	132
Slæpenden .....	9	135	98	49	90	153	130	130	80	180	173	175	43	120
Snarum .....	102	152	80	44	21	135	113	112	97	162	156	157	50	137
Spikkestad .....	31	113	76	27	69	131	109	109	59	158	152	153	21	98
Stabæk .....	2	142	105	56	97	160	138	137	87	187	180	182	50	127
Stenberg .....	61	111	46	3	38	101	78	78	57	128	121	123	9	96
Stokke .....	122	22	135	87	128	89	112	131	33	66	69	68	80	7
Sysle .....	98	148	76	40	17	131	108	108	93	158	151	153	46	133
Tinnegrend ....	135	105	28	77	106	38	15	4	130	65	58	59	83	120
Tinnoset .....	169	139	62	111	139	71	49	30	164	98	92	93	117	154
Tyristrand .....	105	155	83	47	5	138	115	115	100	165	158	160	53	140
Tønsberg .....	110	34	123	74	115	102	124	144	20	79	81	80	68	19
Ula .....	106	156	84	48	25	139	117	116	101	166	160	161	54	141
Valebø .....	150	80	43	91	120	12	10	29	135	39	33	34	98	95
Vestfossen .....	69	119	37	11	40	93	70	70	65	120	113	114	18	105
Vikesund .....	90	140	68	32	9	123	101	100	85	150	144	145	38	125
Viksfjord .....	146	2	121	110	151	66	88	107	57	43	45	44	104	17
Øisteinstul .....	119	111	12	60	89	43	21	21	114	70	64	65	67	126

	Ramfoss	Randsfjord	Røyken	Saggrenda	Sande	Sandefjord	Sandsværmoen	Sandviken	Sem	Skarpsno	Skien G.	Skien N.	Skjelsvik	Skoger
Sem .....	132	157	88	121	48	18	116	108	.	119	83	84	76	58
Skarpsno .....	115	140	32	104	71	138	99	11	119	.	183	178	195	61
Skien G. ....	161	187	152	79	131	65	84	172	83	183	.	5	15	141
Skien N. ....	156	181	146	74	132	66	79	167	84	178	5	.	17	137
Skjelsvik .....	173	198	163	91	123	57	96	184	76	195	15	17	.	133
Skoger .....	74	99	30	63	10	76	58	50	58	61	141	137	133	.
Skollenborg ....	68	93	59	14	59	126	9	79	107	90	93	88	105	49
Skoppum .....	110	136	66	100	26	40	95	87	22	98	105	106	97	36
Skotselven .....	37	62	46	45	47	114	40	67	95	78	124	119	136	37
Skøien .....	113	139	30	103	70	136	98	10	118	1	182	177	193	60
Slæpenden .....	101	127	18	91	58	125	86	2	106	13	170	165	182	48
Snarum .....	9	58	74	73	75	142	68	95	123	106	153	147	164	65
Spikkestad .....	80	105	3	69	37	103	64	24	84	35	149	143	160	27
Stabæk .....	109	134	26	98	65	132	93	5	113	6	177	172	189	55
Stenberg .....	49	75	34	39	34	101	34	54	82	65	118	113	130	24
Stokke .....	139	164	95	129	55	11	124	115	7	127	76	77	68	65
Sysle .....	13	54	70	69	71	137	64	91	119	102	148	143	160	61
Tinnegrend .....	117	142	107	35	108	116	40	128	134	139	55	50	66	98
Tinnoset .....	151	176	141	69	142	149	74	162	168	173	89	83	100	132
Tyristrand .....	35	31	77	76	78	144	71	98	126	109	155	150	167	68
Tønsberg .....	126	152	82	116	43	24	111	103	5	114	88	90	81	53
Ula .....	5	62	78	77	79	146	72	99	127	110	157	151	168	69
Valebø .....	131	157	122	49	123	90	54	142	109	154	30	24	41	113
Vestfossen .....	51	77	42	31	43	109	26	62	91	74	110	105	121	33
Vikesund .....	21	46	62	61	63	130	56	83	111	94	141	135	152	53
Viksfjord .....	163	188	119	127	79	12	132	139	31	150	52	54	45	89
Øisteinstul .....	100	126	91	18	92	121	23	111	140	123	61	55	72	82

	Skollenborg	Skoppum	Skotselven	Skøien	Slæpenden	Snarum	Spikkestad	Stabæk	Stenberg	Stokke	Sysle	Tinnegrend	Tinnoset	Tyristrand
Sem . . . . .	107	22	95	118	106	123	84	113	82	7	119	134	168	126
Skarpsno . . . . .	90	98	78	1	13	106	35	6	65	127	102	139	173	109
Skien G. . . . .	93	105	124	182	170	153	149	177	118	76	148	55	89	155
Skien N. . . . .	88	106	119	177	165	147	143	172	113	77	143	50	83	150
Skjelsvik . . . . .	105	97	136	193	182	164	160	189	130	68	160	66	100	167
Skoger . . . . .	49	36	37	60	48	65	27	55	24	65	61	98	132	68
Skollenborg . . . . .	-	86	31	89	77	59	55	84	25	114	55	49	83	62
Skoppum . . . . .	86	-	70	96	85	102	63	92	61	29	97	135	168	104
Skotselven . . . . .	31	74	-	77	65	28	43	72	13	102	24	80	114	31
Skøien . . . . .	89	96	77	-	12	105	33	5	64	125	100	138	171	107
Slæpenden . . . . .	77	85	65	12	-	93	22	7	52	113	89	126	160	96
Snarum . . . . .	59	102	28	105	93	-	71	100	41	130	4	108	142	27
Spikkestad . . . . .	55	63	43	33	22	71	-	29	30	92	67	104	138	74
Stabæk . . . . .	84	92	72	5	7	100	29	-	59	120	96	133	167	103
Stenberg . . . . .	25	61	13	64	52	41	30	59	-	90	37	74	108	44
Stokke . . . . .	114	29	102	125	113	130	92	120	90	-	126	127	161	133
Sysle . . . . .	55	97	24	100	89	4	67	96	37	126	-	104	138	22
Tinnegrend . . . . .	49	135	80	138	126	108	104	133	74	127	104	-	34	111
Tinnoset . . . . .	83	168	114	171	160	142	138	167	108	161	138	34	-	145
Tyristrand . . . . .	62	104	31	107	96	27	74	103	44	133	22	111	145	-
Tønsberg . . . . .	102	16	90	112	101	118	79	108	77	13	113	139	173	121
Ula . . . . .	63	106	32	109	97	4	75	104	45	134	8	112	146	31
Valebø . . . . .	64	130	95	152	140	123	119	148	88	102	119	25	59	126
Vestfossen . . . . .	17	69	15	72	60	43	39	67	8	98	38	66	99	45
Vikesund . . . . .	47	90	16	93	81	12	59	88	29	118	8	96	130	15
Viksfjord . . . . .	138	52	126	149	137	154	115	144	113	24	150	103	137	157
Øisteinstul . . . . .	32	118	64	121	109	92	88	117	57	133	88	16	50	95



	Tønsberg	Ula	Valebø	Vestfossen	Vikesund	Viksfjord	Øisteinstul
Sem .....	5	127	109	91	111	31	140
Skarpsno .....	114	110	154	74	94	150	123
Skien G. ....	88	157	30	110	141	52	61
Skien N. ....	90	151	24	105	135	54	55
Skjelsvik .....	81	168	41	121	152	45	72
Skoger .....	53	69	113	33	53	89	82
Skollenborg ....	102	63	64	17	47	138	32
Skoppum .....	16	106	130	69	90	52	118
Skotselven.....	90	32	95	15	16	126	64
Skøien .....	112	109	152	72	93	149	121
Slæpenden .....	101	97	140	60	81	137	109
Snarum .....	118	4	123	43	12	154	92
Spikkestad.....	79	75	119	39	59	115	88
Stabæk.....	108	104	148	67	88	144	117
Stenberg .....	77	45	88	8	29	113	57
Stokke .....	13	134	102	98	118	24	133
Sysle .....	113	8	119	38	8	150	88
Tinnegrend ....	139	112	25	66	96	103	16
Tinnoset.....	173	146	59	99	130	137	50
Tyristrand.....	121	31	126	45	15	157	95
Tønsberg .....	-	122	114	85	106	36	134
Ula.....	122	-	127	47	16	158	96
Valebø .....	114	127	-	80	111	78	31
Vestfossen.....	85	47	80	-	31	122	49
Vikesund.....	106	16	111	31	-	142	80
Viksfjord.....	36	158	78	122	142	-	109
Øisteinstul.....	134	96	31	49	80	109	-



NORGES STATSBANER.

Direktøren  
for  
Trafikkanliggender.

Cirkulære nr. 37  
1922,  
dat. 9de mars 1922.

J.-nr. 1727.

***Ny utgave av tillegg XV til avstandstabelen.***

(Herved bortfaller cirkulære nr. 111/1921).

Tillegg XV til avstandstabelen foreligger nu trykt i korrigeret stand. Titelbladet er påtrykt ordene: «N y u t g a v e» for å skille tillegget ut fra det tidligere til Dovrebanens åpning utsendte tillegg.

Eksemplarer av sistnevnte med tilhørende rettelsesblad må omhyggelig innsamles og innsendes til distriktschefens kontor samtidig med at eksemplarer av den nye utgave mottas. Det er av viktighet at intet eksemplar av den eldre utgave med rettelsesblad blir beroende ved stasjonene eller hos andre.

Stasjonenes takster må korrigeres efter de i den nye utgave angitte avstander.

Kristiania den 9de mars 1922.

- Fr. Ingier.





# AVSTANDSTABELL

FOR

# NORGES STATSBANER

OG

# NORSK HOVED-JERNBANE.

GJELDENDE FRA 1. OKTOBER 1913.

---

## Tillegg XV.

(Ny utgave).

---

Utfærdiget i anledning av Dovrebanens åpning for drift og omfatter foruten avstander for denne banes stasjoner også endrede avstander mellem Støren samt nordenførliggende stasjoner på den ene side og Dombås samt søndenførliggende stasjoner på den annen side foruten andre forandringer ved de eldre baner, som kan bli en følge av den nye beføringsvei over Dovrebanen og ombygningen av strekningen Støren—Trondhjem.

De i avstandstabellen av 1. oktober 1913 angitte avstander for tilsvarende stasjonsforbindelser blir å stryke den dag Dovrebanen åpnes for drift.



KRISTIANIA.

STEENSKE BOKTRYKKERI JOHANNES BJØRNSTAD.

1921.

	Åker (sp)	Åsen	Bergseng	Berkåk	Breivegen (hp.)	Brennhaug	Brumundalen	Brøttum	Byafossen	Charlottenlund (sp.)	Dombås	Dovre	Driva	Drivstua
Åbogen.....	136	572	187	479	269	334	152	181	641	515	355	343	434	419
Ådalsbruk.....	11	483	63	354	145	20	28	57	552	426	231	29	310	295
Åker (sp.).....	-	491	52	343	133	199	17	45	560	435	220	208	299	284
Ål.....	358	842	403	695	485	550	368	397	911	786	571	559	650	635
Ålen.....	309	186	360	106	316	251	325	354	254	129	230	242	151	166
Åneby.....	157	642	202	494	284	350	168	196	711	585	371	359	450	435
Årnes.....	145	601	191	483	273	338	156	185	670	544	359	347	438	424
Ås.....	161	646	206	498	288	354	172	200	715	589	375	363	453	439
Åsen.....	491	-	440	148	358	292	474	446	69	57	271	283	193	207
Åsta.....	54	440	106	361	188	253	71	100	509	383	274	262	353	338
Alnabru.....	123	608	168	460	250	315	133	162	677	551	337	324	415	401
Alvdal.....	195	299	246	221	328	365	212	240	368	243	344	356	265	280
Arne.....	596	1081	642	933	723	789	607	635	1150	1025	810	798	889	874
Arneberg.....	79	515	130	422	212	277	96	124	584	458	299	286	377	363
Askim.....	183	668	228	520	310	375	193	222	737	611	396	384	475	461
Aspedammen...	279	764	325	616	407	472	290	319	833	708	493	481	572	557
Atna.....	142	352	194	273	276	341	159	188	421	295	362	350	318	333
Auma.....	208	286	260	208	341	352	225	253	355	230	331	343	252	267
Austvoll.....	289	774	335	626	416	482	300	328	843	718	503	491	582	567
Bårnås (sp.)...	236	721	281	573	363	428	246	275	790	664	450	437	528	514
Barkald.....	175	319	227	241	308	374	192	220	388	263	364	376	285	300
Bekkelaget.....	133	618	178	470	260	326	144	172	687	561	347	335	426	411
Bellingmo (sp.)..	183	311	234	233	316	378	200	228	380	255	356	369	278	292
Berg.....	260	745	306	597	387	453	271	299	814	689	474	462	553	538
Bergen.....	622	1107	667	959	749	814	632	661	1176	1050	835	823	914	899
Bergheim (sp.)..	299	784	345	636	426	492	310	338	853	728	513	501	592	577
Bergseng.....	52	440	-	292	82	147	35	6	509	383	168	156	247	232
Berkåk.....	343	148	292	-	210	145	326	298	217	91	123	136	45	59
Bilitt.....	255	740	300	592	382	447	265	294	809	683	469	456	547	533
Bjøråneset (sp.)..	132	362	184	284	266	331	149	177	431	306	352	340	328	343
Bjorgen.....	357	137	351	59	269	203	374	357	206	81	182	194	103	118
Bjergeseter....	178	663	224	515	306	371	189	218	732	607	392	380	471	456
Blaker.....	129	614	175	466	256	322	140	168	683	558	343	331	422	407
Bleiken.....	211	696	256	548	338	403	221	250	764	639	424	412	503	488
Bodding (sp.)...	141	606	186	478	268	333	151	180	675	549	354	342	433	418
Bolstad.....	543	1028	589	880	671	736	554	583	1097	912	757	745	836	821
Brandbu.....	205	690	251	542	332	398	216	244	759	634	419	407	498	483
Brandval (sp.)...	107	543	159	450	241	306	124	153	612	487	327	315	406	391
Braskerudfoss..	53	490	105	397	187	252	70	99	558	433	273	261	352	337
Breiskallen....	244	729	290	581	372	437	255	284	798	673	458	446	537	522
Breivegen (hp.)..	133	358	82	210	-	65	117	88	427	301	86	74	165	151
Brennhaug.....	199	292	147	145	65	-	182	153	361	236	21	9	100	85



	Eidum (hp.)	Engan (sp.)	Fåberg	Fåvang	Fagerhaug	Fleskhus (sp.)	Flora	Fokstua	Fossevatnet (sp.)	Garli	Gisna	Gudå	Hamar	Harpefoss
Åbogen .....	546	428	204	245	454	611	568	374	643	482	459	582	139	272
Ådalsbruk .....	458	304	80	120	329	522	479	250	555	365	335	494	14	148
Åker (sp.) .....	466	293	68	109	318	530	487	238	563	354	323	502	3	137
Ål .....	817	644	420	460	670	882	838	590	914	706	675	853	354	488
Ålen (sp.) .....	160	157	377	341	131	225	181	211	257	96	126	196	312	313
Åneby .....	617	444	220	260	469	681	638	389	714	505	474	653	154	288
Årnes .....	576	432	208	249	458	640	597	378	673	494	463	612	143	276
Ås .....	621	448	223	264	473	685	642	393	718	509	478	657	158	292
Åsen .....	34	198	423	382	173	39	56	253	72	137	168	70	488	354
Åsta .....	414	347	123	163	373	479	436	293	511	350	378	450	58	191
Alnabru .....	582	409	185	226	435	647	604	355	679	471	440	618	120	254
Alvdal .....	274	271	263	304	246	338	295	326	371	210	241	310	198	332
Arne .....	1056	883	658	699	908	1120	1077	828	1153	944	913	1092	593	727
Arneberg .....	490	372	147	188	397	554	511	317	587	426	402	526	82	216
Askim .....	642	469	245	286	495	707	664	415	739	531	500	678	180	313
Aspedammen ..	739	566	342	382	591	804	760	512	836	627	597	775	276	410
Atna .....	326	324	211	251	298	391	348	378	423	262	293	362	146	279
Auma .....	261	258	277	317	233	325	282	312	358	197	228	297	211	345
Austvoll .....	749	576	352	392	601	813	770	522	846	637	606	785	286	420
Bårnås (sp.) .....	695	523	298	339	548	760	717	468	793	584	553	731	233	367
Barkald .....	294	291	244	284	266	358	315	345	391	230	261	330	178	312
Bekkelaget .....	593	420	195	236	445	657	614	365	690	481	450	629	130	264
Bellingmo (sp.) ..	286	283	251	292	258	351	307	338	383	222	253	322	186	320
Berg .....	720	547	323	363	572	784	741	493	817	608	577	756	257	391
Bergen .....	1081	908	684	724	934	1146	1102	854	1178	970	939	1117	619	752
Bergheim (sp.) ..	759	586	362	402	611	823	780	532	856	647	616	795	296	430
Bergsenseng .....	414	241	17	57	267	479	435	187	511	303	272	450	48	85
Berkåk .....	123	50	275	234	25	187	144	105	220	11	20	159	340	206
Bilitt .....	715	542	317	358	567	779	736	487	812	603	572	750	252	386
Bjøråneset (sp.) ..	337	334	201	241	309	401	358	371	434	273	304	373	135	269
Bjorgen .....	112	109	334	293	84	176	133	164	209	48	79	148	360	265
Bjørgeseter .....	638	465	241	281	490	703	659	411	735	526	496	674	175	309
Blaker .....	589	416	192	232	441	653	610	362	686	477	446	625	126	260
Bleiken .....	670	497	273	313	523	735	691	443	767	559	528	706	207	341
Bodding (sp.) .....	581	427	203	244	453	645	602	373	678	489	458	617	138	271
Bolstad .....	1003	830	606	646	855	1068	1024	776	1100	891	861	1039	540	674
Brandbu .....	665	492	268	308	517	729	686	438	762	553	522	701	202	336
Brandval (sp.) ..	518	400	176	216	425	583	539	346	615	454	430	554	110	244
Braskerudfoss ..	464	346	122	162	372	529	485	292	561	400	377	500	56	190
Breiskallen .....	704	531	307	347	556	769	725	477	801	592	562	740	241	375
Breivegen (hp.) ..	332	159	65	24	185	397	354	105	429	221	190	368	130	3
Brennhaug .....	267	94	130	90	120	332	288	40	364	155	125	303	196	62



## 4 Avstande i Kristiania, Hamar, Trondhjem og Bergen distrikt samt på Hovedbanen.

	Hegra	Heimdalen	Hell	Hjerkinn	Hommelvik	Hovin	Hunder	Hundorp	Jessnes	Kongsvoll	Kopperåen (hp.)	Kvål	Kvam	Lademoen (hp.)
Åbogen . . . . .	552	499	542	394	533	465	209	265	146	406	599	483	289	511
Ådalsbruk . . . . .	464	410	453	270	445	377	85	141	21	281	510	394	165	422
Åker (sp.) . . . . .	472	418	461	259	453	385	74	129	10	270	518	402	153	431
Ål . . . . .	823	770	813	610	804	736	425	481	361	621	869	754	505	782
Ålen (sp.) . . . . .	166	113	156	192	147	79	376	320	319	180	212	97	296	125
Åneby . . . . .	623	569	612	409	604	536	225	280	161	421	669	553	304	582
Årnes . . . . .	582	528	571	398	563	495	213	269	150	410	628	512	293	540
Ås . . . . .	627	573	616	413	608	540	229	284	165	425	673	557	308	586
Åsen . . . . .	41	73	30	233	38	106	418	362	481	221	87	89	338	60
Åsta . . . . .	421	367	410	313	402	333	128	184	64	325	467	351	208	379
Alnabru . . . . .	589	535	578	375	570	501	190	246	127	387	635	519	270	547
Alvdal . . . . .	280	226	269	306	261	193	269	324	205	294	326	210	348	239
Arne . . . . .	1062	1008	1051	849	1043	975	664	719	600	860	1108	992	743	1021
Arneberg . . . . .	496	442	485	337	477	409	152	208	89	349	542	426	232	454
Askim . . . . .	648	595	638	435	629	561	250	306	187	447	695	579	330	607
Aspedammen . . . . .	745	692	735	532	726	658	347	403	283	543	791	675	427	704
Atna . . . . .	333	279	322	358	314	245	216	272	152	346	379	263	296	291
Auma . . . . .	267	213	256	292	248	180	282	337	218	281	313	197	361	226
Austvoll . . . . .	755	701	744	542	736	668	357	412	293	553	801	685	436	714
Bårnås (sp.) . . . . .	702	648	691	488	683	614	303	359	240	500	748	632	383	660
Barkald . . . . .	300	246	289	325	281	213	249	304	185	314	346	230	329	259
Bekkelaget . . . . .	599	545	588	385	580	512	201	256	137	397	645	529	280	558
Bellingmo (sp.) . . . . .	292	239	282	318	273	205	256	312	193	306	338	222	336	251
Berg . . . . .	726	672	715	513	707	639	328	383	264	524	772	656	408	685
Bergen . . . . .	1087	1034	1077	874	1068	1000	689	745	625	886	1133	1018	769	1046
Bergheim (sp.) . . . . .	765	711	754	552	746	678	367	422	303	563	811	695	447	724
Bergseng . . . . .	420	367	410	207	401	333	22	78	42	219	466	351	102	379
Berkåk . . . . .	129	75	118	85	110	42	270	214	333	73	175	59	190	87
Bilitt . . . . .	721	667	710	507	702	633	322	378	259	519	767	651	402	679
Bjøråneset (sp.) . . . . .	343	289	332	368	324	256	206	261	142	357	389	273	286	302
Bjorgen . . . . .	118	64	107	144	99	31	328	273	367	132	164	48	249	77
Bjergeseter . . . . .	644	591	634	431	625	557	246	302	182	442	690	574	326	603
Blaker . . . . .	595	541	584	382	576	508	197	252	133	393	641	525	277	554
Bleiken . . . . .	676	623	666	463	657	589	278	334	214	474	722	607	358	635
Bodding (sp.) . . . . .	587	533	576	393	568	500	203	264	145	405	633	517	288	546
Bolstad . . . . .	1009	956	999	796	990	922	611	667	547	807	1055	939	691	968
Brandbu . . . . .	671	617	660	458	652	584	273	328	209	469	717	601	353	630
Brandval (sp.) . . . . .	524	471	514	366	505	437	181	237	117	377	570	454	261	483
Braskerudfoss . . . . .	470	417	460	312	451	383	127	183	63	323	516	401	207	429
Breiskallen . . . . .	710	657	700	497	691	623	312	368	248	508	756	640	392	669
Breivegen (hp.) . . . . .	338	285	328	125	319	251	60	4	123	137	385	269	20	297
Brennhaug . . . . .	273	220	263	60	254	186	125	69	189	71	319	203	45	232



	Langstein	Leangen	Ler	Levanger	Lillehammer	Losna (sp.)	Lundamo	Malvik	Melhus	Meråker	Midsand (hp.)	Moelven	Mære (sp.)	Nypan
Åbogen . . . . .	561	514	478	594	197	237	472	525	489	591	529	168	625	494
Ådalsbruk . . . . .	472	425	389	505	72	112	383	436	401	503	440	44	537	406
Åker (sp.) . . . . .	480	433	397	514	61	101	392	444	409	511	448	33	545	414
Ål . . . . .	832	784	749	865	412	452	743	796	760	862	800	384	896	765
Ålen (sp.) . . . . .	175	128	92	208	370	349	86	139	103	205	143	341	239	108
Åneby . . . . .	631	584	548	665	212	252	543	595	560	662	599	184	696	565
Arnes . . . . .	590	543	507	623	201	241	501	554	519	621	558	173	655	524
Ås . . . . .	635	588	552	668	216	256	546	599	564	666	603	188	700	569
Åsen . . . . .	11	58	94	22	430	390	100	47	82	79	43	458	54	77
Åsta . . . . .	429	382	346	462	115	155	340	393	358	459	397	87	493	363
Alnabru . . . . .	597	550	514	630	178	218	508	561	526	627	565	149	661	531
Alvdal . . . . .	288	241	206	322	256	296	200	253	217	319	256	228	353	222
Arne . . . . .	1070	1023	987	1104	651	691	982	1034	999	1101	1038	623	1135	1004
Arneberg . . . . .	504	457	421	537	140	180	415	468	433	535	472	112	569	438
Askim . . . . .	657	610	574	690	238	278	568	621	585	687	625	209	721	590
Aspedammen . . . . .	754	706	671	787	334	374	665	718	682	784	722	306	818	687
Atna . . . . .	341	294	258	374	203	243	252	305	270	371	309	175	405	275
Auma . . . . .	275	228	192	309	269	309	187	240	204	306	243	241	340	209
Austvoll . . . . .	763	716	680	797	344	384	675	727	692	794	731	316	828	697
Bårnås (sp.) . . . . .	710	663	627	743	291	331	621	674	639	741	678	263	774	644
Barkald . . . . .	308	261	225	342	236	276	220	272	237	339	276	208	373	242
Bekkelaget . . . . .	607	560	524	641	188	228	519	571	536	638	575	160	672	541
Bellingmo (sp.) . . . . .	301	253	218	334	244	284	212	265	229	331	269	216	365	234
Berg . . . . .	734	687	651	768	315	355	646	699	663	765	702	287	799	668
Bergen . . . . .	1096	1049	1013	1129	676	716	1007	1060	1024	1126	1064	648	1160	1029
Bergheim (sp.) . . . . .	773	726	690	807	354	394	685	738	702	804	741	326	838	707
Bergseng . . . . .	429	382	346	462	9	49	340	393	357	459	397	19	493	362
Berkåk . . . . .	137	90	54	170	282	242	48	101	66	163	105	310	202	71
Bilitt . . . . .	729	682	646	762	310	350	640	693	658	760	697	282	793	663
Bjøråneset (sp.) . . . . .	351	304	268	385	193	233	263	315	280	382	319	165	416	285
Bjergen . . . . .	126	79	44	160	341	301	38	91	55	157	94	369	191	60
Bjergeseter . . . . .	653	605	570	686	233	273	564	617	581	683	621	205	717	586
Blaker . . . . .	603	556	520	637	184	224	515	568	532	634	571	156	668	537
Bleiken . . . . .	685	637	602	718	265	305	596	649	613	715	653	237	749	618
Bodding (sp.) . . . . .	595	548	512	628	196	236	506	559	524	626	563	167	660	529
Bolstad . . . . .	1018	970	935	1051	598	638	929	982	946	1048	986	570	1082	951
Brandbu . . . . .	679	632	596	713	260	300	591	644	608	710	647	232	744	613
Brandval (sp.) . . . . .	533	485	450	566	168	208	444	497	461	563	501	140	597	466
Braskerudfoss . . . . .	479	431	396	512	114	154	390	443	407	509	447	86	543	412
Breiskallen . . . . .	719	671	636	752	299	339	630	683	647	749	687	271	783	652
Breivegen (hp.) . . . . .	347	300	264	380	72	32	258	311	275	377	315	101	411	280
Brennhaug . . . . .	282	234	199	315	138	98	193	246	210	312	250	166	346	215



## 6 Avstande i Kristiania, Hamar, Trondhjem og Bergen distrikt samt på Hovedbanen.

	Opdal	Otta	Ranheim	Ring	Ringebu	Ringsaker	Rinnan	Ronglan	Rud (sp.)	Røra	Sandbu (hp.)	Sel	Selsbakk	Sjøa
Åbogen .....	442	310	518	172	255	165	602	580	161	616	304	321	504	299
Ådalsbruk .....	317	185	429	48	131	41	513	491	36	527	180	197	415	175
Åker (sp.) .....	306	174	437	37	119	30	521	499	25	535	168	186	423	163
Ål .....	657	525	788	388	471	381	873	851	376	887	520	537	775	515
Ålen (sp.) .....	144	276	132	345	330	338	216	194	334	230	281	264	118	286
Åneby .....	457	325	588	188	270	180	672	650	176	686	319	337	574	314
Årnes .....	446	314	547	176	259	169	631	609	165	645	308	325	533	303
Ås .....	461	329	592	192	274	184	676	654	180	690	323	341	578	318
Åsen .....	185	317	54	454	372	462	30	8	466	44	323	305	68	328
Åsta .....	361	229	386	91	174	84	470	448	79	484	223	240	372	218
Alnabru .....	423	291	554	153	236	146	638	616	142	652	285	302	540	280
Alvdal .....	258	369	245	232	314	224	330	308	220	343	363	378	231	358
Arne .....	896	764	1027	627	710	619	1111	1089	615	1125	758	776	1013	753
Arneberg .....	385	253	461	115	198	108	545	523	104	559	247	265	447	242
Askim .....	483	351	614	213	296	206	698	676	202	712	345	362	600	340
Aspedammen ..	579	447	710	310	393	303	795	773	298	808	442	459	697	437
Atna .....	310	317	298	179	262	172	382	360	167	396	311	328	284	306
Auma .....	245	377	232	245	327	238	316	294	233	330	376	365	218	371
Austvoll .....	589	457	720	320	403	313	804	782	308	818	451	469	706	446
Bårnås (sp.) .....	536	404	667	266	349	259	751	729	255	765	398	416	653	393
Barkald .....	278	349	265	212	294	205	349	327	200	363	344	361	251	338
Bekkelaget ....	433	301	564	164	246	156	648	626	152	662	295	313	550	290
Bellingmo (sp.)..	270	357	257	219	302	212	342	320	208	355	351	369	244	346
Berg .....	560	428	691	291	373	284	775	753	279	789	423	440	677	417
Bergen .....	922	790	1053	652	735	645	1137	1115	641	1151	784	801	1039	779
Bergheim (sp.)..	599	467	730	330	413	323	814	793	318	828	462	479	716	456
Bergseng .....	255	123	386	15	68	22	470	448	27	484	117	134	372	112
Berkåk .....	37	169	94	307	224	314	178	156	318	192	175	157	80	180
Bilitt .....	555	423	686	285	368	278	770	748	274	784	417	435	672	412
Bjøråneset (sp.)..	321	306	308	169	252	162	392	370	157	406	301	318	294	295
Bjergen .....	96	228	83	365	283	372	168	146	377	181	234	216	69	239
Bjergeseter ....	478	346	609	209	292	202	694	672	197	707	341	358	596	336
Blaker .....	429	297	560	160	243	153	644	622	148	658	292	309	546	286
Bleiken .....	511	378	641	241	324	234	726	704	229	740	373	390	628	368
Bodding (sp.) ...	441	309	552	171	254	164	636	614	160	650	303	320	538	298
Bolstad .....	843	711	974	574	657	567	1059	1037	562	1072	706	723	961	701
Brandbu .....	505	373	636	236	219	229	720	699	224	734	368	385	622	362
Brandval (sp.)..	413	281	489	144	227	137	574	552	132	587	276	293	476	271
Braskerudfoss..	359	227	435	90	173	83	520	498	78	534	222	239	422	217
Breiskallen ....	544	412	675	275	358	268	760	738	263	773	407	424	662	402
Breivegen (hp.)..	173	41	304	97	13	104	388	366	108	402	35	52	290	30
Brennhaug .....	107	25	238	162	79	169	323	301	174	337	30	13	225	35



	Skansen (hp.)	Skatval	Skogn	Snean	Soknedal	Sona (sp.)	Sparbu	Stenkjær	Stjørdal	Storlien grense	Støren	Sunnan	Søberg	Teveldal (hp.)
Åbogen .....	509	552	586	468	473	561	623	636	545	612	458	647	486	611
Ådalsbruk .....	420	463	498	379	375	473	534	547	456	524	370	558	397	522
Åker (sp.) .....	428	472	506	369	363	481	543	555	464	532	378	566	406	530
Ål .....	780	823	857	720	715	832	894	907	816	883	729	918	757	882
Ålen (sp.) .....	123	166	200	82	86	175	237	250	159	226	72	261	100	225
Åneby .....	579	623	657	520	514	632	694	706	615	683	529	717	556	681
Årnes .....	538	581	616	497	502	591	652	665	574	642	488	676	515	640
Ås .....	583	626	661	524	518	636	697	710	619	687	533	721	560	685
Åsen .....	63	20	15	122	128	49	52	64	27	101	113	75	86	99
Åsta .....	377	420	454	336	341	429	491	504	413	481	327	515	354	479
Alnabru .....	545	588	622	485	480	598	659	672	581	649	495	683	522	647
Alvdal .....	237	280	314	195	201	289	351	363	273	340	186	375	214	338
Arne .....	1018	1062	1096	959	953	1071	1133	1145	1054	1122	968	1156	996	1120
Arneberg .....	452	495	530	411	416	505	566	579	488	556	402	590	429	554
Askim .....	605	648	682	545	540	657	719	732	641	709	555	743	582	707
Aspedammen ..	702	745	779	642	637	754	816	828	738	805	651	840	679	803
Atna .....	239	332	366	248	253	341	403	416	325	393	239	427	266	391
Auma .....	224	267	301	182	188	276	338	350	259	327	173	361	201	325
Austvoll .....	712	755	789	652	646	764	826	838	747	815	661	849	689	813
Bårnås (sp.) .....	658	701	735	599	593	711	772	785	694	762	608	796	635	760
Barkald .....	256	300	334	215	220	309	371	383	292	360	206	394	234	358
Bekkelaget .....	555	599	633	496	490	608	670	682	591	659	505	693	532	657
Bellingmo (sp.) ..	249	292	326	207	213	301	363	376	285	352	198	387	226	350
Berg .....	683	726	760	623	618	735	797	809	718	786	632	820	660	784
Bergen .....	1044	1087	1121	984	979	1096	1158	1171	1080	1147	993	1182	1021	1146
Bergheim (sp.) ..	722	765	799	662	657	774	836	848	758	825	671	860	699	823
Bergseng .....	377	420	454	317	312	429	491	504	413	480	326	515	354	479
Berkåk .....	85	128	163	26	20	138	199	212	121	189	35	223	62	187
Bilitt .....	677	720	754	618	612	730	791	804	713	781	627	815	654	779
Bjøråneset (sp.) ..	299	343	377	258	263	352	414	426	335	403	249	437	276	401
Bjørgen .....	75	118	152	33	39	127	189	201	111	178	24	213	52	176
Bjorgeseter .....	601	644	678	541	536	653	715	727	637	704	550	739	578	702
Blaker .....	552	595	629	492	487	604	666	678	588	655	501	689	529	653
Bleiken .....	633	676	710	573	568	685	747	760	669	736	582	771	610	735
Bodding (sp.) ...	543	586	621	502	498	596	657	670	579	647	493	681	520	645
Bolstad .....	966	1009	1043	906	901	1018	1080	1093	1002	1069	915	1104	943	1067
Brandbu .....	628	671	705	568	563	680	742	754	664	731	577	766	605	729
Brandval (sp.) ...	481	524	558	439	445	533	595	607	517	584	430	619	458	582
Braskerudfoss ..	427	470	504	386	391	479	541	554	463	530	376	565	404	529
Breiskallen ....	667	710	744	607	602	719	781	793	703	770	616	805	644	768
Breivegen (hp.) ..	295	338	372	235	230	347	409	422	331	399	245	433	272	397
Brennhaug .....	230	273	307	170	165	282	344	357	266	333	179	368	207	331



	Tovmodalen (hp.)	Tretten	Trondhjem	Ulsberg	Vålåsje (sp.)	Veldre	Verdal	Vikhammer (hp.)	Vinstra	Vist (sp.)	Øyer			
Åbogen .....	604	227	510	468	385	157	606	523	279	629	216			
Ådalsbruk .....	515	102	422	343	261	32	518	434	155	540	91			
Åker (sp.) .....	523	91	430	332	249	21	526	442	143	548	80			
Ål .....	875	443	781	683	601	372	877	794	495	900	431			
Ålen (sp.) .....	218	359	124	118	200	330	220	137	306	243	370			
Åneby .....	674	242	581	483	400	172	677	593	294	699	231			
Arnes .....	633	231	540	472	389	161	636	552	283	658	220			
As .....	678	246	585	487	404	176	681	597	298	703	235			
Åsen .....	92	400	61	159	242	470	35	49	348	57	411			
Åsta .....	472	146	378	373	304	75	475	391	198	497	134			
Alnabru .....	640	208	546	449	366	138	643	559	260	665	197			
Alvdal .....	332	286	238	232	315	216	334	251	338	357	275			
Arne .....	1113	681	1020	922	839	611	1116	1032	733	1138	670			
Arneberg .....	547	170	453	411	328	100	550	466	222	572	159			
Askim .....	700	268	606	509	426	198	702	619	320	725	257			
Aspedammen .....	797	364	703	605	523	294	799	716	417	822	353			
Atna .....	384	234	290	285	367	163	387	303	286	409	222			
Auma .....	319	299	225	219	302	229	321	237	351	344	288			
Austvoll .....	807	374	713	615	532	304	809	725	426	832	363			
Bårnås (sp.) .....	753	321	659	562	479	251	756	672	373	778	310			
Barkald .....	351	266	258	252	335	196	354	270	319	376	255			
Bekkelaget .....	650	218	557	459	376	148	653	569	270	675	207			
Bellingmo (sp.) .....	344	274	250	244	327	204	346	263	326	369	263			
Berg .....	778	345	684	586	503	275	780	696	398	803	334			
Bergen .....	1139	707	1045	947	865	637	1141	1058	759	1164	696			
Bergheim (sp.) .....	817	384	723	625	542	314	819	736	437	842	373			
Bergsenseng .....	472	40	378	280	198	31	474	391	92	497	29			
Berkåk .....	180	252	87	11	94	322	183	99	200	205	263			
Bilitt .....	772	340	678	581	498	270	775	691	392	797	329			
Bjeråneset (sp.) .....	394	223	301	295	378	153	397	313	276	419	212			
Bjergen .....	170	311	76	70	153	378	172	89	259	195	322			
Bjergeseter .....	696	263	602	504	422	193	698	615	316	721	252			
Blaker .....	647	214	553	455	372	144	649	566	267	672	203			
Bleiken .....	728	296	634	536	454	225	730	647	348	753	284			
Bodding (sp.) .....	638	226	545	467	384	156	641	557	278	663	215			
Bolstad .....	1061	628	967	869	787	558	1063	980	681	1086	617			
Brandbu .....	723	290	629	531	448	220	725	642	343	748	279			
Brandval (sp.) .....	576	198	482	439	357	128	578	495	251	601	187			
Braskerudfoss .....	522	145	428	385	303	74	524	441	197	547	133			
Breiskallen .....	762	329	668	570	488	259	764	681	382	787	318			
Breivegen (hp.) .....	390	42	296	199	116	112	392	309	10	415	53			
Brennhang .....	325	108	231	133	51	178	327	244	55	350	119			



	Åker	Åsen	Bergseng	Berkåk	Breivegen (hp.)	Brennhaug	Brumunddalen	Brøttum	Byafossen	Charlottenlund sp.	Dombås	Dovre	Dr va	Drivstua
Bromma . . . . .	303	788	348	640	430	496	314	342	857	732	517	505	596	581
Brumunddalen . .	17	474	35	326	117	182	.	29	543	418	203	191	282	267
Bryn . . . . .	125	610	171	462	253	318	136	165	679	554	339	327	418	403
Brøttum . . . . .	45	446	6	298	88	153	29	.	515	389	175	162	253	239
Buer (sp.) . . . . .	284	769	329	621	411	477	295	323	838	713	498	486	577	562
Bulken . . . . .	523	1008	568	860	650	715	533	562	1077	951	736	724	815	801
Byafossen . . . . .	560	69	509	217	427	361	543	515	.	125	340	352	261	276
Bøn . . . . .	67	552	112	404	194	260	78	106	621	496	281	269	360	345
Bøverbru . . . . .	240	725	285	577	367	432	251	279	794	668	454	441	532	518
Charlottenberg grense .	159	595	211	502	293	358	176	205	664	539	379	367	458	443
Charlot.lund (sp.)	435	57	383	91	301	236	418	389	125	.	215	227	136	151
Dal . . . . .	72	557	118	409	199	265	83	111	626	501	286	274	365	350
Dale . . . . .	555	1040	600	892	682	747	565	594	1109	983	768	756	847	832
Dilling . . . . .	195	680	240	532	322	387	205	234	749	623	408	396	487	472
Disenå . . . . .	150	586	201	493	283	349	167	195	655	530	370	358	449	434
Dombås . . . . .	220	271	168	123	86	21	203	175	340	215	.	12	79	64
Dovre . . . . .	208	283	156	136	74	9	191	162	352	227	12	.	91	76
Driva . . . . .	299	193	247	45	165	100	282	253	261	136	79	91	.	15
Drivstua . . . . .	284	207	232	59	151	85	267	239	276	151	64	76	15	.
Døle (sp.) . . . . .	255	740	301	592	383	448	266	295	809	684	469	457	548	533
Eidsberg . . . . .	198	683	243	535	325	390	209	237	752	626	412	399	490	476
Eidsvoll . . . . .	62	547	107	399	189	254	72	101	616	490	276	263	354	340
Eidum (hp.) . . . . .	466	34	414	123	332	267	449	420	103	31	246	258	167	182
Eina . . . . .	230	715	276	567	357	423	241	269	784	659	444	432	523	508
Elverum . . . . .	29	465	81	372	162	228	46	74	534	409	249	237	328	313
Engan (sp.) . . . . .	293	198	241	50	159	94	276	247	267	142	73	85	6	9
Espeland (sp.) . . . . .	601	1086	646	938	728	793	611	640	1155	1029	814	802	893	878
Espen . . . . .	32	517	78	369	160	225	43	71	586	461	246	234	325	310
Evanger . . . . .	533	1018	578	870	660	726	544	572	1087	961	747	734	825	811
Fåberg . . . . .	68	423	17	275	65	130	52	23	492	366	151	139	230	215
Fåvang . . . . .	109	382	57	234	24	90	92	64	451	326	111	99	190	175
Fagerhaug . . . . .	318	173	267	25	185	120	301	273	242	116	98	111	20	34
Fetsund . . . . .	116	601	162	454	244	309	127	156	670	545	330	318	409	394
Finse . . . . .	431	916	477	768	559	624	442	471	985	860	645	633	724	709
Fjesanger . . . . .	616	1101	661	953	743	808	626	655	1170	1044	829	817	908	893
Flå . . . . .	281	766	327	618	409	474	292	320	835	710	495	483	574	559
Fleskhus (sp.) . . . . .	530	39	479	187	397	332	514	485	30	96	310	323	232	246
Flisa . . . . .	74	510	125	417	207	272	90	119	579	453	293	281	372	357
Flora . . . . .	487	56	435	144	354	288	470	442	125	52	267	279	188	203
Fokstua . . . . .	238	253	187	105	105	40	222	193	322	196	19	31	60	45
Fossemvatnet (sp.)	563	72	511	220	429	364	546	518	3	128	343	355	264	279
Fredrikshald . . . . .	266	751	311	603	393	458	277	305	820	694	480	467	558	544



10 Avstande i Kristiania, Hamar, Trondhjem og Bergen distrikt samt på Hovedbanen.

	Eidum hp.	Engan (sp.)	Fåberg	Fåvang	Fagerhaug	Fleskhus (sp.)	Flora	Fokstua	Fossevatnet (sp.)	Garli	Gisna	Gudå	Hamar	Harpefoss
Bromma . . . . .	763	590	365	406	615	827	784	535	860	651	620	799	300	434
Brumunddalen . .	449	276	52	92	301	514	470	222	546	337	307	485	14	120
Bryn . . . . .	585	412	188	228	437	650	606	358	682	473	443	621	122	256
Brøttum . . . . .	420	247	23	64	273	485	442	193	518	309	278	456	42	92
Buer (sp.) . . . . .	744	571	346	387	596	808	765	516	841	632	601	780	281	415
Bulken . . . . .	982	809	585	626	835	1047	1004	755	1079	871	840	1018	520	653
Byafossen . . . . .	103	267	492	451	242	30	125	322	3	206	237	139	557	423
Bøn . . . . .	527	354	129	170	379	591	548	299	624	415	384	563	64	198
Bøverbru . . . . .	700	527	302	343	552	764	721	472	797	588	557	736	237	371
Charlottenberg grense . .	570	452	228	268	477	635	591	398	667	506	483	606	162	296
Charlot.lund (sp.)	31	142	366	326	116	96	52	196	128	80	111	67	431	298
Dal . . . . .	532	359	134	175	384	596	553	304	629	420	389	568	69	203
Dale . . . . .	1014	841	617	657	867	1079	1035	787	1111	903	872	1050	552	685
Dilling . . . . .	654	481	257	298	507	719	676	427	751	543	512	690	192	325
Disena . . . . .	561	443	218	259	468	625	582	388	658	497	473	597	153	287
Dombås . . . . .	246	73	151	111	98	310	267	19	343	134	103	282	217	83
Dovre . . . . .	258	85	139	99	111	323	279	31	355	146	116	294	205	71
Driva . . . . .	167	6	230	190	20	232	188	60	264	56	25	203	296	162
Drivstua . . . . .	182	9	215	175	34	246	203	45	279	70	39	218	281	147
Døle (sp.) . . . . .	715	542	318	358	567	780	736	488	812	603	573	751	252	386
Eidsberg . . . . .	658	485	260	301	510	722	679	430	755	546	515	694	195	329
Eidsvoll . . . . .	521	348	124	165	374	586	543	294	618	410	379	557	59	192
Eidum (hp.) . . . . .	-	173	397	357	148	74	21	227	106	112	143	36	463	329
Eina . . . . .	690	517	293	333	542	754	711	463	787	578	547	726	227	361
Elverum . . . . .	440	322	98	138	347	504	461	268	537	376	352	476	32	166
Engan . . . . .	173	-	224	184	25	238	194	54	270	61	30	209	290	156
Espelund (sp.) . . . . .	1060	887	663	704	913	1125	1082	833	1157	949	918	1096	598	731
Espen . . . . .	492	319	95	135	344	556	513	265	589	380	349	528	29	163
Evanger . . . . .	993	820	595	636	845	1057	1014	765	1090	881	850	1029	530	664
Fåberg . . . . .	397	224	-	41	250	462	419	170	494	286	255	433	65	68
Fåvang . . . . .	357	184	41	-	209	421	378	129	454	245	214	393	106	28
Fagerhaug . . . . .	143	25	250	209	-	212	169	80	245	36	5	184	315	181
Fetsund . . . . .	576	403	179	219	429	641	597	349	673	464	434	612	113	247
Finse . . . . .	891	718	494	534	743	956	912	664	988	779	748	927	428	562
Fjøsanger . . . . .	1075	902	678	719	928	1140	1097	848	1172	964	933	1111	613	746
Flå . . . . .	741	568	344	384	593	805	762	514	838	629	598	777	278	412
Fleskhus (sp.) . . . . .	74	238	462	421	212	-	95	292	33	176	207	110	527	393
Flisa . . . . .	484	366	142	183	392	549	506	312	581	420	397	520	77	210
Flora . . . . .	21	194	419	378	169	95	-	249	127	133	164	15	484	350
Fokstua . . . . .	227	54	170	129	80	292	249	-	324	116	85	263	235	102
Fossevatnet (sp.)	106	270	494	454	245	33	127	324	-	209	240	142	560	426
Fredrikshald . . . . .	726	553	328	369	578	790	747	498	823	614	583	762	263	397



	Hegra	Heimdal	Hell	Hjerkinn	Hommelvik	Hovin	Hunder	Hundorp	Jessnes	Kongsvoll	Kopperåen (hp.)	Kvål	Kvam	Lademoen (hp.)
Bromma .....	769	715	758	556	750	682	371	426	307	567	815	699	450	728
Brumunddalen ..	455	402	455	242	436	368	57	113	7	253	501	385	137	414
Bryn .....	591	538	581	378	572	504	193	249	129	389	637	521	273	550
Brøttum .....	427	373	416	213	408	339	28	84	35	225	473	357	108	385
Buer (sp.) .....	750	696	739	537	731	663	352	407	288	548	796	680	431	709
Bulken .....	988	935	978	775	969	901	590	646	527	787	1035	919	670	947
Byafossen .....	109	142	99	301	107	175	486	431	550	290	156	158	407	129
Bøn .....	533	479	522	320	514	446	135	190	71	331	579	463	214	492
Bøverbru .....	706	652	695	492	687	619	307	363	244	504	752	636	387	664
Charlottenberg grense ..	576	523	566	418	557	489	233	289	169	429	622	506	313	535
Charlot.lund (sp.)	37	16	27	176	18	50	361	305	425	165	83	32	281	4
Dal .....	538	484	527	325	519	451	140	195	76	336	584	468	219	497
Dale .....	1020	967	1010	807	1001	933	622	678	559	819	1066	951	702	979
Dilling .....	660	607	650	447	641	573	262	318	199	459	707	591	342	619
Disenä .....	567	513	556	409	548	480	224	279	160	420	613	497	303	526
Dombås .....	252	198	241	39	233	165	146	91	210	50	298	182	66	211
Dovre .....	264	211	254	51	245	177	134	78	198	62	310	194	54	223
Driva .....	173	120	163	40	154	86	225	169	289	29	219	104	145	132
Drivstua .....	188	134	177	25	169	101	210	155	274	14	234	118	131	147
Døle (sp.) .....	721	668	711	508	702	634	323	379	259	519	767	651	403	680
Eidsberg .....	664	610	653	450	645	576	265	321	202	462	710	594	345	622
Eidsvoll .....	528	474	517	314	509	440	129	185	66	326	574	458	209	486
Eidum (hp.) .....	6	48	5	207	13	81	392	336	456	196	52	64	312	35
Eina .....	696	642	685	483	677	609	297	353	234	494	742	626	377	655
Elverum .....	446	392	435	288	427	359	103	158	39	299	492	376	182	405
Engan .....	179	125	168	34	160	92	219	164	283	23	225	109	139	138
Espelend (sp.) ..	1066	1013	1056	853	1047	979	668	724	605	865	1112	997	748	1025
Espen .....	498	444	487	285	479	411	100	155	36	296	544	428	180	457
Evanger .....	999	945	988	785	980	912	600	656	537	797	1045	929	680	958
Fåberg .....	403	350	393	190	384	316	5	61	58	202	449	334	85	362
Fåvang .....	363	309	352	150	344	276	35	20	99	161	409	293	44	322
Fagerhaug .....	154	100	143	60	135	67	245	189	308	48	200	84	165	112
Fetsund .....	582	529	572	369	563	495	184	240	120	380	628	512	264	541
Finse .....	897	844	887	684	878	810	499	555	435	695	943	827	579	856
Fjøsanger .....	1081	1028	1071	868	1062	994	683	739	620	880	1127	1012	763	1040
Flå .....	747	693	736	534	728	660	349	404	285	545	793	677	429	706
Fleskhus (sp.) ..	80	112	69	272	77	146	457	401	520	260	126	128	377	100
Flisa .....	490	437	480	332	471	403	147	203	84	344	537	421	227	449
Flora .....	15	69	26	228	34	102	413	358	477	217	31	85	334	56
Fokstua .....	233	180	223	20	214	146	165	109	228	32	280	164	85	192
Fossemvatnet (sp.)	112	145	102	304	110	178	489	434	553	293	158	161	409	132
Fredrikshald ..	732	678	721	518	713	645	333	389	270	530	778	662	413	690



	Langstein	Leangen	Ler	Levanger	Lillehammer	Losna (sp.)	Lundamo	Malvik	Melhus	Meråker	Midsand (hp.)	Moelven	Mære (sp.)	Nypan
Bromma . . . . .	777	730	694	811	358	398	689	741	706	808	745	330	842	711
Brumunddalen..	464	416	381	497	44	84	375	428	392	494	432	16	528	397
Bryn . . . . .	600	552	517	633	180	220	511	564	528	630	568	152	664	533
Brøttum . . . . .	435	388	352	468	16	56	346	399	364	466	403	13	499	369
Buer (sp.) . . . . .	758	711	675	792	339	379	670	722	687	789	726	311	823	692
Bulken . . . . .	997	950	914	1030	578	618	908	961	925	1027	965	549	1061	930
Byafossen . . . . .	80	127	163	46	499	459	168	116	151	148	112	527	15	146
Bøn . . . . .	541	494	458	575	122	162	453	505	470	572	509	94	606	475
Bøverbru . . . . .	714	667	631	747	295	335	625	678	643	745	682	267	779	648
Charlottenberg grense...	585	537	502	618	220	260	496	549	513	615	553	192	649	518
Charlot.lund(sp.)..	46	2	37	79	374	334	43	10	26	76	14	402	110	21
Dal . . . . .	546	499	463	580	127	167	458	510	475	577	514	99	611	480
Dale . . . . .	1029	982	946	1062	609	649	940	993	957	1059	997	581	1093	962
Dilling . . . . .	669	622	586	702	250	289	580	633	597	699	637	221	733	602
Disenå . . . . .	575	528	492	609	211	251	487	539	504	606	543	183	640	509
Dombås . . . . .	260	213	177	294	159	119	172	225	189	291	228	187	325	194
Dovre . . . . .	273	225	190	306	147	107	184	237	201	303	241	175	337	206
Driva . . . . .	182	134	99	215	238	198	93	146	110	212	150	266	246	115
Drivstua . . . . .	196	149	113	230	223	183	108	161	125	227	164	251	261	130
Døle (sp.) . . . . .	730	682	647	763	310	350	641	694	658	760	698	282	794	663
Eidsberg . . . . .	672	625	589	705	253	293	583	636	601	703	640	225	736	606
Eidsvoll . . . . .	536	489	453	569	117	157	447	500	465	566	504	88	600	470
Eidum (hp.) . . . . .	24	33	68	57	405	365	74	21	57	45	18	433	88	52
Eina . . . . .	704	657	621	738	285	325	616	669	633	735	672	257	769	638
Elverum . . . . .	454	407	371	488	90	130	366	419	383	485	422	62	519	388
Engan . . . . .	187	140	105	221	232	192	99	152	116	218	155	260	252	121
Espeland (sp.) . . . . .	1075	1028	992	1108	656	695	986	1039	1003	1105	1043	627	1139	1008
Espen . . . . .	506	459	423	540	87	127	418	471	435	537	474	59	571	440
Evanger . . . . .	1007	960	924	1040	588	628	918	971	936	1038	975	560	1072	941
Fåberg . . . . .	412	365	329	445	8	32	323	376	340	442	380	36	476	345
Fåvang . . . . .	371	324	288	405	48	8	283	335	300	402	339	76	436	305
Fagerhaug . . . . .	162	115	79	195	257	217	73	126	91	193	130	285	227	96
Fetsund . . . . .	591	543	508	624	171	211	502	555	519	621	559	143	655	524
Finse . . . . .	906	858	823	939	486	526	817	870	834	936	874	458	970	839
Fjøsanger . . . . .	1090	1043	1007	1123	671	710	1001	1054	1018	1120	1058	642	1154	1023
Flå . . . . .	755	708	672	789	336	376	667	720	684	786	723	308	820	689
Fleskhus (sp.) . . . . .	50	97	133	17	469	429	139	86	121	119	82	498	14	116
Flisa . . . . .	499	452	416	532	135	174	410	463	427	529	467	106	563	432
Flora . . . . .	45	54	90	78	426	386	95	43	78	24	39	454	109	73
Fokstua . . . . .	242	195	159	275	177	138	153	206	170	272	210	206	306	175
Fossemvatnet(sp.)..	83	130	165	49	502	462	171	118	154	151	115	530	18	149
Fredrikshald . . . . .	740	693	657	773	321	361	651	704	669	771	708	293	805	674



	Opdal	Otta	Ranheim	Ring	Ringebu	Ringsaker	Rinnan	Ronglan	Rud (sp.)	Røra	Sandbu (hp.)	Sel	Selsbakk	Sjøa
Bromma . . . . .	603	471	734	334	416	326	818	796	322	832	465	483	720	460
Brumunddalen .	289	157	420	20	103	13	505	483	8	518	152	169	407	147
Bryn . . . . .	425	293	556	156	239	149	641	619	144	654	288	305	543	283
Brottum . . . . .	261	129	392	9	74	16	476	454	20	490	123	140	378	118
Buer (sp.) . . . . .	584	452	715	315	398	307	799	777	303	813	446	464	701	441
Bulken . . . . .	823	691	954	553	636	546	1038	1016	542	1052	685	702	940	680
Byafossen . . . . .	254	386	123	523	441	531	39	61	535	25	392	374	137	397
Bøn . . . . .	367	235	498	98	180	90	582	560	86	596	229	247	484	224
Bøverbru . . . . .	540	408	671	270	353	263	755	733	259	769	402	420	657	397
Charlottenberg grense . . . . .	465	333	541	196	279	189	626	604	184	639	328	345	528	323
Charlot.lund (sp.) . . . . .	128	261	3	398	315	405	87	65	410	101	266	249	11	271
Dal . . . . .	372	240	503	103	185	96	587	565	91	601	234	252	489	229
Dale . . . . .	855	723	986	585	668	578	1070	1048	573	1084	717	734	972	712
Dilling . . . . .	495	363	626	225	308	218	710	688	214	724	357	374	612	352
Disenå . . . . .	456	324	532	187	269	179	616	594	175	630	318	336	518	313
Dombås . . . . .	86	46	217	183	100	190	301	279	195	315	51	34	203	57
Dovre . . . . .	98	34	229	171	88	178	314	292	183	328	39	22	216	44
Driva . . . . .	8	125	138	262	179	269	223	201	274	237	130	113	125	135
Drivstua . . . . .	22	110	153	247	165	254	237	215	259	251	116	98	139	121
Døle (sp.) . . . . .	555	423	686	286	369	279	771	749	274	784	418	435	673	413
Eidsberg . . . . .	498	366	629	228	311	221	713	691	217	727	360	378	615	355
Eidsvoll . . . . .	362	230	493	92	175	85	577	555	81	591	224	241	479	219
Eidum (hp.) . . . . .	160	292	29	429	346	436	65	43	441	78	297	280	42	302
Eina . . . . .	530	398	661	261	343	254	745	723	249	759	393	410	647	387
Elverum . . . . .	335	203	411	66	148	59	495	473	54	509	197	215	397	192
Engan . . . . .	13	119	144	256	173	263	229	207	268	242	124	107	130	130
Espeland (sp.) . . . . .	901	769	1032	631	714	624	1116	1094	620	1130	763	780	1018	758
Espen . . . . .	332	200	463	63	146	56	548	526	51	561	195	212	449	189
Evanger . . . . .	833	701	964	563	646	556	1048	1026	552	1062	695	713	950	690
Fåberg . . . . .	238	106	369	32	51	39	453	431	43	467	100	117	355	95
Fåvang . . . . .	197	65	328	72	10	79	412	390	84	426	59	77	314	54
Fagerhaug . . . . .	12	144	119	282	199	289	203	181	293	217	150	132	105	155
Fetsund . . . . .	416	284	547	147	230	140	632	610	135	646	279	296	534	274
Finse . . . . .	731	599	862	462	545	455	947	925	450	960	594	611	849	589
Fjøsanger . . . . .	916	784	1047	646	729	639	1131	1109	635	1145	778	795	1033	773
Flå . . . . .	581	449	712	312	395	305	797	775	300	810	444	461	698	438
Fleskhus (sp.) . . . . .	224	356	93	494	411	501	9	31	505	5	362	345	107	367
Flisa . . . . .	380	248	456	110	193	103	540	518	99	554	242	259	442	237
Flora . . . . .	181	313	50	450	368	457	86	64	462	100	319	301	64	324
Fokstua . . . . .	68	64	199	202	119	209	283	261	213	297	70	53	185	75
Fossemvatnet(sp.) . . . . .	257	389	126	526	443	533	41	63	538	28	394	377	140	400
Fredrikshald . . . . .	566	434	697	296	379	289	781	759	285	795	428	446	683	423



	Skansen (hp.)	Skatval	Skogn	Snean	Soknedal	Sona (sp.)	Sparbu	Stenkjær	Stjørdal	Storlien grense	Støren	Sunnan	Søberg	Tevelidal (hp.)
Bromma . . . . .	725	769	803	666	660	778	840	852	761	829	675	863	703	827
Brumunddalen . .	412	455	489	352	347	464	526	538	448	515	361	550	389	513
Bryn . . . . .	548	591	625	488	483	600	662	674	584	651	497	686	525	649
Brøttum . . . . .	383	426	460	323	318	436	497	510	419	487	333	521	360	485
Buer (sp.) . . . .	706	750	784	647	641	759	821	833	742	810	656	844	684	808
Bulken . . . . .	945	988	1022	885	880	997	1059	1072	981	1049	894	1083	922	1047
Byafossen . . . .	132	88	54	191	197	118	17	5	96	170	182	6	154	168
Bøn . . . . .	489	533	567	430	424	542	604	616	525	593	439	627	466	591
Bøverbru . . . . .	662	705	740	603	597	715	776	789	698	766	612	800	639	764
Charlottenberg grense . .	533	576	610	491	497	585	647	660	569	636	482	671	510	634
Charlot.lund (sp.) . .	6	37	71	66	71	46	108	121	30	97	57	132	29	96
Dal . . . . .	494	538	572	435	429	547	609	621	530	598	444	632	472	596
Dale . . . . .	977	1020	1054	917	912	1029	1091	1104	1013	1080	926	1115	954	1079
Dilling . . . . .	617	660	694	557	552	669	731	744	653	720	566	755	594	719
Disenå . . . . .	523	567	601	482	487	576	638	650	559	627	473	661	501	625
Dombås . . . . .	209	252	286	149	144	261	323	335	245	312	158	346	186	310
Dovre . . . . .	221	264	298	161	156	273	335	348	257	324	170	359	198	323
Driva . . . . .	130	173	207	70	65	182	244	257	166	233	79	268	107	232
Drivstua . . . . .	145	188	222	85	79	197	259	271	180	248	94	282	122	246
Døle (sp.) . . . .	678	721	755	618	613	730	792	804	714	781	627	816	655	779
Eidsberg . . . . .	620	663	698	561	555	673	734	747	656	724	570	758	597	722
Eidsvoll . . . . .	484	527	561	424	419	536	598	611	520	588	434	622	461	586
Eidum (hp.) . . . .	37	15	49	97	102	15	86	98	8	66	88	110	60	64
Eina . . . . .	653	696	730	593	587	705	767	779	688	756	602	790	630	754
Elverum . . . . .	403	446	480	361	367	455	517	529	438	506	352	540	380	504
Engan . . . . .	136	179	213	76	71	188	250	262	172	239	85	274	113	237
Espelund (sp.) . . .	1023	1066	1100	963	958	1075	1137	1150	1059	1126	972	1161	1000	1125
Espen . . . . .	455	498	532	395	390	507	569	581	491	558	404	593	432	556
Evanger . . . . .	955	998	1033	896	890	1008	1069	1082	991	1059	905	1093	932	1057
Fåberg . . . . .	360	403	437	300	295	412	474	487	396	463	309	498	337	462
Fåvang . . . . .	319	363	397	260	254	372	434	446	355	423	269	457	297	421
Fagerhaug . . . .	110	153	188	51	45	163	224	237	146	214	60	248	87	212
Fetsund . . . . .	539	582	616	479	474	591	653	666	575	642	488	677	516	640
Finse . . . . .	854	897	931	794	789	906	968	980	890	957	803	992	831	955
Fjøsanger . . . . .	1038	1081	1115	978	973	1090	1152	1165	1074	1141	987	1176	1015	1140
Flå . . . . .	704	747	781	644	639	756	818	830	740	807	653	842	681	805
Fleskhus (sp.) . . .	102	59	25	162	167	89	12	25	66	140	152	36	125	138
Flisa . . . . .	447	490	524	406	411	499	561	574	483	550	396	585	424	549
Flora . . . . .	59	36	70	118	124	6	107	120	29	45	109	131	81	43
Fokstua . . . . .	190	233	267	130	125	242	304	317	226	293	139	328	167	292
Fossemvatnet (sp.)	134	91	57	194	199	121	20	8	98	172	185	4	157	170
Fredrikshald . . .	688	731	766	629	623	741	802	815	724	792	638	826	665	790



	Tovmodalen (hp.)	Tretten	Trondhjem	Ulsberg	Vålåsjø (sp.)	Veldre	Verdal	Vikhammer (hp.)	Vinstra	Vist (sp.)	Øyer			
Bromma . . . . .	820	388	727	629	546	318	823	739	440	845	377			
Brumunddalen..	507	74	413	315	233	4	509	426	127	532	63			
Bryn . . . . .	643	210	549	451	369	140	645	562	263	668	199			
Brøttum . . . . .	478	46	384	287	204	24	481	397	98	503	35			
Buer (sp.) . . . . .	801	369	708	610	527	299	804	720	421	826	358			
Bulken . . . . .	1040	608	946	849	766	538	1042	959	660	1065	597			
Byafossen . . . . .	161	469	130	228	311	539	34	118	417	12	480			
Bøn . . . . .	584	152	491	393	310	82	587	503	204	609	141			
Bøverbru . . . . .	757	325	663	566	483	255	760	676	377	782	314			
Charlottenberg grense...	628	250	534	491	409	180	630	547	303	653	239			
Charlot.lund(sp.)	89	343	5	103	185	414	91	8	291	114	355			
Dal . . . . .	589	157	496	398	315	87	592	508	209	614	146			
Dale . . . . .	1072	640	978	880	798	569	1074	991	692	1097	629			
Dilling . . . . .	712	280	618	521	438	210	714	631	332	737	269			
Disenå . . . . .	618	241	525	482	399	171	621	537	293	643	230			
Dombås . . . . .	304	129	210	112	29	199	306	223	76	329	140			
Døyre . . . . .	316	116	222	124	42	187	318	235	64	341	128			
Driva . . . . .	225	207	131	33	49	278	227	144	155	250	219			
Drivstua . . . . .	240	193	146	48	35	263	242	158	141	265	204			
Døle (sp) . . . . .	773	340	679	581	499	270	775	692	393	798	329			
Eidsberg . . . . .	715	283	621	524	441	213	718	634	335	740	272			
Eidsvoll . . . . .	579	147	485	388	305	77	582	498	199	604	136			
Eidum (hp.) . . . . .	58	375	36	134	216	445	69	23	322	92	386			
Eina . . . . .	748	315	654	556	473	245	750	666	367	773	304			
Elverum . . . . .	498	120	404	361	278	50	500	416	172	523	109			
Engan . . . . .	231	202	137	39	44	272	233	150	149	256	213			
Espeland (sp.)...	1118	686	1024	926	844	616	1120	1037	738	1143	675			
Espen . . . . .	550	117	456	358	275	47	552	469	170	575	106			
Evanger . . . . .	1050	618	957	859	776	548	1053	969	670	1075	607			
Fåberg . . . . .	455	23	361	263	181	47	457	374	75	480	12			
Fåvang . . . . .	414	18	321	223	140	88	417	333	34	439	29			
Fagerhaug . . . . .	205	227	112	14	69	297	208	124	175	230	238			
Fetsund . . . . .	634	202	540	442	360	131	636	553	254	659	190			
Finse . . . . .	949	516	855	757	675	446	951	868	569	974	505			
Fjøsanger . . . . .	1133	701	1039	941	859	631	1135	1052	753	1158	690			
Flå . . . . .	799	366	705	607	524	296	801	718	419	824	355			
Fleskhus (sp.)...	131	439	101	198	281	509	4	88	387	18	450			
Flisa . . . . .	542	165	448	405	323	95	544	461	217	567	154			
Flora . . . . .	36	396	57	155	238	466	90	45	344	113	407			
Fokstua . . . . .	285	147	191	94	11	217	287	204	95	310	158			
Fossemvatnet(sp.)	164	472	133	231	314	542	37	120	419	14	483			
Fredrikshald . . . . .	783	351	689	592	509	281	786	702	403	808	340			



	Åker (sp.)	Åsen	Bergseng	Berkåk	Breivegen (hp.)	Brennhaug	Brumuddalen	Brøttum	Byafossen	Charlottenlund (sp.)	Dombås	Dovre	Driva	Drivstua
Fredrikstad ...	224	709	269	561	351	416	234	263	777	652	437	425	516	501
Frogner .....	99	584	145	437	227	292	110	139	653	528	313	301	392	377
Galterud .....	131	567	183	474	264	330	148	176	636	511	351	339	430	415
Garli .....	354	137	303	11	221	155	337	309	206	80	134	146	56	70
Garnes .....	592	1077	638	929	720	785	603	632	1146	1021	806	794	885	870
Gautestad .....	214	699	260	551	341	407	225	253	768	643	428	416	507	492
Geilo .....	382	867	427	719	509	575	393	421	936	810	596	584	675	660
Gisna .....	323	168	272	20	190	125	307	278	237	111	103	116	25	39
Gjøvik .....	253	738	299	590	380	446	264	292	807	682	467	455	546	531
Gol .....	332	817	377	669	459	524	342	371	886	760	545	533	624	610
Gran .....	197	682	242	534	324	390	208	236	751	625	411	398	489	475
Granli .....	130	566	182	473	263	329	147	175	635	510	350	338	429	414
Greåker .....	232	717	278	570	360	425	243	272	786	661	446	434	525	510
Grefsen .....	136	621	182	473	263	329	147	175	690	565	350	338	429	414
Grinder .....	96	532	148	439	229	295	113	141	601	476	316	304	395	380
Grindvoll .....	195	680	241	532	322	388	206	234	749	624	409	397	488	473
Grorud .....	119	604	164	456	246	311	129	158	673	547	333	320	411	397
Grovu .....	501	986	546	838	628	693	511	540	1055	929	715	702	793	779
Grua .....	183	668	228	520	310	375	193	222	737	611	396	384	475	461
Grunnset (sp.) ..	35	459	86	378	168	234	52	80	528	403	255	243	333	319
Gubberud (sp.) ..	7	492	53	344	135	200	18	47	561	436	221	209	300	285
Gudå .....	502	70	450	159	368	303	485	456	139	67	282	294	203	218
Gulsvik .....	270	755	315	607	397	463	281	309	824	699	484	472	563	548
Hågård .....	226	711	272	563	353	419	237	265	780	655	440	428	519	504
Haga .....	136	610	182	473	263	329	147	175	679	554	350	338	429	414
Hakedal .....	161	646	207	498	289	354	172	201	715	590	375	363	454	439
Hallingskeid ...	452	937	498	789	579	645	463	491	1006	881	666	654	745	730
Hamar .....	3	488	48	340	130	196	14	42	557	431	217	205	296	281
Hanestad .....	156	339	207	260	289	354	172	201	407	282	376	363	305	319
Harborg (hp.) ...	287	207	339	128	338	273	304	333	276	150	252	264	173	188
Harestua .....	173	658	219	510	301	366	184	213	727	602	387	375	466	451
Harpefoss .....	137	354	85	206	3	62	120	92	423	298	83	71	162	147
Haslemo .....	68	504	119	411	201	267	85	113	573	448	288	276	367	352
Hauerseter .....	80	565	125	417	207	272	90	119	634	508	293	281	372	358
Haugastøl .....	405	890	450	742	532	597	415	444	959	833	619	606	697	683
Haukeland .....	604	1089	649	941	731	796	614	643	1158	1032	817	805	896	881
Hegra .....	472	41	420	129	338	273	455	427	109	37	252	264	173	188
Heia (sp.) .....	203	688	248	540	330	395	213	242	757	631	416	404	495	481
Heimdal .....	418	73	367	75	285	220	402	373	142	16	198	211	120	134
Hell .....	461	30	410	118	328	263	445	416	99	27	241	254	163	177
Helldal* (sp.) ...	608	1093	654	945	735	801	619	647	1162	1037	822	810	901	886
Heradsbygd. ....	38	475	90	382	172	237	55	84	543	418	258	246	337	322



	Eidum (hp.)	Engan (sp.)	Fåberg	Fåvang	Fagerhaug	Fleskhus (sp.)	Flora	Fokstua	Fossevatnet (sp.)	Garli	Gisna	Gudå	Hamar	Harpefoss
Fredrikstad . . . . .	683	510	286	326	536	748	704	456	780	572	541	719	221	354
Frogner . . . . .	559	386	162	202	412	624	580	332	656	447	417	595	96	230
Galterud . . . . .	542	424	200	240	449	606	563	370	639	478	454	578	134	268
Garli . . . . .	112	61	286	245	36	176	133	116	209	-	31	148	351	217
Garnes . . . . .	1052	879	655	695	904	1117	1073	825	1149	940	910	1088	589	723
Gautestad . . . . .	674	501	277	317	526	738	695	447	771	562	531	710	211	345
Geilo . . . . .	842	669	444	485	694	906	863	614	939	730	699	878	379	513
Gisna . . . . .	143	30	255	214	5	207	164	85	240	31	-	179	320	186
Gjøvik . . . . .	713	540	316	356	565	777	734	485	810	601	570	749	250	384
Gol . . . . .	791	618	394	435	644	856	813	564	888	680	649	827	329	462
Gran . . . . .	657	484	259	300	509	721	678	429	754	545	514	693	194	328
Granli . . . . .	541	423	199	239	448	605	562	369	638	477	453	577	133	267
Greåker . . . . .	692	519	295	335	545	757	713	465	789	580	550	728	229	363
Grefsen . . . . .	596	423	199	239	448	660	617	368	693	484	453	632	133	267
Grinder . . . . .	507	389	165	205	414	571	528	336	604	443	419	543	99	233
Grindvoll . . . . .	655	482	258	298	507	719	676	428	752	543	512	691	192	326
Grorud . . . . .	578	405	181	222	431	643	600	351	675	467	436	614	116	250
Grove . . . . .	960	787	563	604	813	1025	982	733	1057	849	818	996	498	632
Grua . . . . .	642	469	245	286	495	707	664	415	739	531	500	678	180	313
Grunnset (sp.) . . . . .	434	328	103	144	353	499	455	273	531	370	358	470	38	172
Gubberud (sp.) . . . . .	467	294	70	110	319	532	488	240	564	355	325	503	4	138
Gudå . . . . .	36	209	433	393	184	110	15	263	142	148	179	-	499	365
Gulsvik . . . . .	730	557	332	373	582	794	751	502	827	618	587	766	267	401
Hågar . . . . .	686	513	289	329	538	750	707	459	783	574	543	722	223	357
Haga . . . . .	585	423	199	239	448	650	606	369	682	484	453	621	133	267
Hakedal . . . . .	621	448	224	264	473	686	642	394	718	509	478	657	158	292
Hallingskeid . . . . .	912	739	514	555	764	976	933	684	1009	800	769	948	449	583
Hamar . . . . .	463	290	65	106	315	527	484	235	560	351	320	499	-	134
Hanestad . . . . .	313	311	224	265	285	378	334	365	410	249	280	349	159	292
Harborg (hp.) . . . . .	181	179	356	363	153	246	203	233	279	117	148	217	290	335
Harestua . . . . .	633	460	236	276	485	697	654	406	730	521	490	669	170	304
Harpefoss . . . . .	329	156	68	28	181	393	350	102	426	217	186	365	134	-
Haslemo . . . . .	479	361	136	177	386	543	500	306	576	415	391	515	71	205
Hauer seter . . . . .	539	366	142	183	392	604	561	312	636	428	397	575	77	210
Haugastøl . . . . .	864	691	467	508	717	929	886	637	961	753	722	900	402	536
Haukeland . . . . .	1063	890	666	706	916	1128	1084	836	1160	952	921	1099	601	734
Hegra . . . . .	6	179	403	363	154	80	15	233	112	118	149	30	469	335
Heia (sp.) . . . . .	662	489	265	306	515	727	684	435	759	551	520	698	200	333
Heimdal . . . . .	48	125	350	309	100	112	69	180	145	64	95	83	415	281
Hell . . . . .	5	168	393	352	143	69	26	223	102	107	138	40	458	324
Hellidal (sp.) . . . . .	1068	895	671	711	920	1132	1089	841	1165	956	925	1104	605	739
Heradsbygd . . . . .	449	331	107	147	357	514	470	278	546	385	362	485	41	175



	Hegra	Heimdal	Hell	Hjerkinn	Hommelvik	Hovin	Hunder	Hundorp	Jessnes	Kongsvoll	Kopperåen (hp.)	Kvål	Kvam	Lademoen (hp.)
Fredrikstad . . . . .	689	636	679	476	670	602	291	347	227	487	735	620	371	648
Frogner . . . . .	565	512	555	352	546	478	167	223	103	363	611	495	247	524
Galterud . . . . .	548	494	537	390	529	461	205	260	141	401	594	478	285	507
Garli . . . . .	118	64	107	96	99	31	280	225	344	84	164	48	201	77
Garnes . . . . .	1058	1005	1048	845	1039	971	660	716	596	856	1104	988	740	1017
Gautestad . . . . .	680	626	669	467	661	593	282	337	218	478	726	610	361	639
Geilo . . . . .	848	794	837	634	829	761	450	505	386	646	894	778	529	807
Gisna . . . . .	149	95	138	65	130	61	250	194	313	53	195	79	170	107
Gjøvik . . . . .	719	665	708	506	700	632	321	376	257	517	765	649	400	678
Gol . . . . .	797	744	787	584	778	710	399	455	336	596	844	728	479	756
Gran . . . . .	663	609	652	449	644	576	264	320	201	461	709	593	344	622
Granli . . . . .	547	493	536	389	528	460	204	259	140	400	593	477	284	506
Greåker . . . . .	698	645	688	485	679	611	300	356	236	496	744	628	380	657
Grefsen . . . . .	602	548	591	389	583	515	204	259	140	400	648	532	283	561
Grinder . . . . .	513	459	502	355	494	426	170	225	106	366	559	443	250	472
Grindvoll . . . . .	661	607	650	448	642	574	263	318	199	459	707	591	342	620
Grorud . . . . .	585	531	574	371	566	497	186	242	123	383	631	515	266	543
Grovu . . . . .	967	913	956	753	948	879	568	624	505	765	1013	897	648	925
Grua . . . . .	648	595	638	435	629	561	250	306	187	447	695	579	330	607
Grunnset (sp.) . . . . .	440	386	429	293	421	353	109	164	45	305	486	370	188	399
Gubberud (sp.) . . . . .	473	420	463	260	454	386	75	131	11	271	519	403	155	432
Gudå . . . . .	30	83	40	243	49	117	428	372	492	232	16	100	348	71
Gulsvik . . . . .	736	682	725	523	717	649	338	393	274	534	782	666	417	695
Hågår . . . . .	692	638	681	479	673	605	294	349	230	490	738	622	374	651
Haga . . . . .	591	538	581	389	572	504	204	259	140	400	637	521	283	550
Hakedal . . . . .	627	573	616	414	608	540	229	285	165	425	673	557	309	586
Hallingskeid . . . . .	918	864	907	705	899	831	520	575	456	716	964	848	599	877
Hamar . . . . .	469	415	458	255	450	382	71	126	7	267	515	399	150	428
Hanestad . . . . .	319	266	309	346	300	232	229	285	166	333	365	250	309	278
Harborg (hp.) . . . . .	188	134	177	213	169	100	361	342	297	202	234	118	318	146
Harestua . . . . .	639	585	628	426	620	552	241	296	177	437	685	569	321	598
Harpefoss . . . . .	335	281	324	122	316	248	63	8	127	133	381	265	17	294
Haslemo . . . . .	485	431	474	326	466	398	142	197	78	338	531	415	221	444
Hauerseter . . . . .	545	492	535	332	526	458	147	203	84	344	592	476	227	504
Haugstøl . . . . .	871	817	860	657	852	783	472	528	409	669	917	801	552	829
Haukeland . . . . .	1069	1016	1059	856	1050	982	671	727	607	868	1115	1000	751	1028
Hegra . . . . .	-	54	11	213	19	87	398	343	462	202	46	70	319	41
Heia (sp.) . . . . .	668	615	658	455	649	581	270	326	207	467	715	599	350	627
Heimdal . . . . .	54	-	43	160	35	34	345	289	408	148	100	16	265	12
Hell . . . . .	11	43	-	203	8	77	388	332	451	191	57	59	308	31
Helldal (sp.) . . . . .	1074	1020	1063	861	1055	987	676	731	612	872	1120	1004	755	1033
Heradsbygd . . . . .	455	402	445	297	436	368	112	168	48	308	501	386	192	414



	Langstein	Leangen	Ler	Levanger	Lillehammer	Losna (sp.)	Lundamo	Malvik	Melhus	Meråker	Midsand (hp.)	Moelven	Mære (sp.)	Nypan
Fredrikstad . . . . .	698	651	615	731	278	318	609	662	626	728	666	250	762	631
Frogner . . . . .	574	526	491	607	154	194	485	538	502	604	542	126	638	507
Galterud . . . . .	556	509	473	590	192	232	468	521	485	587	524	164	621	490
Garli . . . . .	126	79	43	159	293	253	37	90	55	157	94	321	191	60
Garnes . . . . .	1067	1019	984	1100	647	687	978	1031	995	1097	1035	619	1131	1000
Gautestad . . . . .	688	641	605	722	269	309	600	653	617	719	656	241	753	622
Geilo . . . . .	856	809	773	890	437	477	768	820	785	887	824	409	921	790
Gisna . . . . .	157	110	74	190	262	222	68	121	86	188	125	290	221	91
Gjøvik . . . . .	727	680	644	761	308	348	639	691	656	758	695	280	792	661
Gol . . . . .	806	759	723	839	387	427	717	770	734	836	774	358	870	739
Gran . . . . .	671	624	578	704	252	292	582	635	600	702	639	224	736	605
Granli . . . . .	555	508	472	589	191	231	467	520	484	586	523	163	620	489
Greåker . . . . .	707	659	624	740	287	327	618	671	635	737	675	259	771	640
Grefsen . . . . .	610	563	527	644	191	231	522	574	539	641	578	163	675	544
Grinder . . . . .	521	474	439	555	157	197	433	486	450	552	489	129	586	455
Grindvoll . . . . .	669	622	586	703	250	290	581	633	598	700	637	222	734	603
Grorud . . . . .	593	546	510	626	174	214	504	557	522	623	561	145	657	527
Grovu . . . . .	975	928	892	1008	556	596	886	939	904	1005	943	527	1039	909
Grua . . . . .	657	610	574	690	238	278	568	621	585	687	625	209	721	590
Grunnset (sp.) . . .	448	401	366	482	96	136	360	413	377	479	416	68	513	382
Gubberud (sp.) . . .	482	434	399	515	62	102	393	446	410	512	450	34	546	415
Gudå . . . . .	60	69	104	93	441	401	110	57	93	9	53	469	124	88
Gulsvik . . . . .	744	697	661	778	325	365	656	708	673	775	712	297	809	678
Hågård . . . . .	700	653	617	734	281	321	612	665	629	731	668	253	765	634
Haga . . . . .	600	552	517	633	191	231	511	564	528	630	568	163	664	533
Hakedal . . . . .	636	588	553	669	216	256	547	600	564	666	603	188	700	569
Hallingskeid . . . .	926	879	843	960	507	547	838	890	855	957	894	479	991	860
Hamar . . . . .	477	430	394	511	58	98	389	441	406	508	445	30	542	411
Hanestad . . . . .	328	281	245	361	217	257	239	292	256	358	296	188	392	261
Harborg (hp.) . . . .	196	149	113	229	348	371	107	160	125	227	164	320	260	130
Harestua . . . . .	647	600	565	681	228	268	559	612	576	678	615	200	712	581
Harpefoss . . . . .	344	296	260	377	76	36	255	308	272	374	311	104	408	277
Haslemo . . . . .	493	446	410	527	129	169	405	457	422	524	461	101	558	427
Hauer seter . . . . .	554	507	471	587	135	175	465	518	482	584	522	106	618	487
Haugastøl . . . . .	879	832	796	912	460	500	790	843	808	909	847	431	943	813
Haukeland . . . . .	1078	1031	995	1111	658	698	989	1042	1006	1108	1046	630	1142	1011
Hegra . . . . .	30	39	75	63	411	371	80	27	63	39	24	439	94	58
Heia (sp.) . . . . .	677	630	594	710	258	298	588	641	605	707	645	229	741	611
Heimdal . . . . .	62	15	21	95	357	317	27	26	9	93	30	385	126	4
Hell . . . . .	19	28	64	52	400	360	70	17	52	50	13	428	83	47
Hellidal (sp.) . . . .	1082	1035	999	1116	663	703	994	1047	1011	1113	1050	635	1147	1016
Heradsbygd . . . . .	464	416	381	497	99	139	375	428	392	494	432	71	528	397



	Opdal	Otta	Ranheim	Ring	Ringebu	Ringsaker	Rinnan	Ronglan	Rud (sp.)	Røra	Sandbu (hp.)	Sel	Selsbakk	Sjøa
Fredrikstad....	524	392	655	254	337	247	739	717	242	753	386	403	641	381
Frogner.....	399	267	530	130	213	123	615	593	118	628	262	279	517	257
Galterud.....	437	305	513	168	251	161	598	576	156	611	300	317	499	294
Garli.....	48	180	83	318	235	325	167	145	329	181	186	168	69	191
Garnes.....	892	760	1023	623	706	616	1108	1086	611	1121	755	772	1010	750
Gautestad.....	514	382	645	245	327	238	729	707	233	743	376	394	631	371
Geilo.....	682	550	813	413	495	405	897	875	401	911	544	562	799	539
Gisna.....	17	149	114	287	204	294	198	176	298	212	155	137	100	160
Gjøvik.....	553	421	684	284	366	277	768	746	272	782	415	433	670	410
Gol.....	632	500	763	362	445	355	847	825	351	861	494	511	749	489
Gran.....	497	365	628	227	310	220	712	690	216	726	359	377	614	354
Granli.....	436	304	512	167	250	160	596	576	155	610	299	316	498	293
Greåker.....	532	400	663	263	346	256	748	726	251	762	395	412	650	390
Grefsen.....	436	304	567	167	249	160	651	629	155	665	298	316	553	293
Grinder.....	402	270	478	133	216	126	563	541	121	576	265	282	464	259
Grindvoll.....	495	363	626	226	308	219	710	688	214	724	357	375	612	352
Grorud.....	419	287	550	149	232	142	634	612	138	648	281	298	536	276
Grovu.....	801	669	932	531	614	524	1016	994	520	1030	663	680	918	658
Grua.....	483	351	614	213	296	206	698	676	202	712	345	362	600	340
Grunnset (sp.)..	341	209	405	72	154	64	490	468	60	503	203	221	391	198
Gubberud (sp.)..	307	175	438	38	121	31	523	501	26	536	170	187	425	165
Gudå.....	196	328	65	465	382	472	101	79	477	114	333	316	78	338
Gulsvik.....	570	438	701	301	383	293	785	763	289	799	432	450	687	427
Hågår.....	526	394	657	257	339	250	741	719	245	755	389	406	643	383
Haga.....	436	304	556	167	249	160	641	619	155	655	298	316	543	293
Hakedal.....	461	329	592	192	275	185	677	655	180	690	324	341	579	319
Hallingskeid...	752	620	883	483	565	476	967	945	471	981	614	632	869	609
Hamar.....	303	171	434	34	116	26	518	496	22	532	165	183	420	160
Hanestad.....	297	330	285	192	275	185	369	347	181	383	324	341	271	319
Harborg (hp.)...	166	298	153	324	352	317	237	215	312	251	303	286	139	308
Harestua.....	473	341	604	204	287	197	689	667	192	702	336	353	590	330
Harpefoss.....	169	37	300	100	17	107	385	363	112	398	32	49	286	26
Haslemo.....	374	242	450	105	187	97	534	512	93	548	236	254	436	231
Hauerseter....	380	248	511	110	193	103	595	573	99	609	242	259	497	237
Haugastøl.....	705	573	836	435	518	428	920	898	424	934	567	584	822	562
Haukeland.....	904	772	1035	634	717	627	1119	1097	622	1133	766	783	1021	761
Hegra.....	166	298	35	435	353	442	71	49	447	85	303	286	49	309
Heia (sp.).....	503	371	634	233	316	226	718	696	222	732	365	382	620	360
Heimdal.....	112	244	19	382	299	389	103	81	393	117	250	232	5	255
Hell.....	155	287	24	425	342	432	60	38	436	74	293	276	38	298
Hellidal (sp.)...	908	776	1039	639	721	632	1123	1101	627	1137	771	788	1025	765
Heradsbygd....	344	212	420	75	158	68	505	483	63	519	207	224	407	202



	Skansen (hp.)	Skatval	Skogn	Snean	Soknedal	Sona (sp.)	Sparbu	Stenkjær	Stjøerda	Storlien grense	Støren	Sunnan	Søberg	Tevedal (hp.)
Fredrikstad . . . . .	646	689	722	586	581	698	760	773	682	749	595	784	623	748
Frogner . . . . .	522	565	599	462	457	574	636	649	558	625	471	660	499	623
Galterud . . . . .	505	548	582	463	469	557	619	631	541	608	454	643	482	606
Garli . . . . .	74	117	152	15	9	127	189	201	110	178	24	212	51	176
Garnes . . . . .	1015	1058	1092	955	950	1067	1129	1142	1051	1118	964	1153	992	1116
Gautestad . . . . .	637	680	714	577	571	689	751	763	672	740	586	774	614	738
Geilo . . . . .	804	848	882	745	739	857	919	931	840	908	754	942	781	906
Gisna . . . . .	105	148	183	46	40	158	219	232	141	209	55	243	82	207
Gjøvik . . . . .	675	719	753	616	610	728	790	802	711	779	625	813	653	777
Gol . . . . .	754	797	831	694	689	806	868	881	790	858	703	892	731	856
Gran . . . . .	619	662	697	560	554	672	733	746	655	723	569	757	596	721
Granli . . . . .	504	547	581	462	468	556	618	630	540	607	453	642	481	605
Greåker . . . . .	655	698	732	595	590	707	769	782	691	758	604	793	632	756
Grefsen . . . . .	558	602	636	499	493	611	673	685	594	662	508	696	536	660
Grinder . . . . .	470	513	547	428	434	522	584	596	506	573	419	608	447	571
Grindvoll . . . . .	618	661	695	558	552	670	732	744	653	721	567	755	595	719
Grorud . . . . .	541	584	618	481	476	594	655	668	577	645	491	679	518	643
Grovu . . . . .	923	966	1000	863	858	976	1037	1050	959	1027	873	1061	900	1025
Grua . . . . .	605	648	682	545	540	657	719	732	641	709	555	743	582	707
Grunnset (sp.) . . . . .	397	440	474	355	361	449	511	523	433	500	346	535	374	498
Gubberud (sp.) . . . . .	430	473	507	370	365	482	544	556	466	533	379	568	407	531
Gudå . . . . .	73	51	85	133	138	21	122	134	44	30	124	146	96	28
Gulsvik . . . . .	692	736	770	633	627	745	807	819	728	796	642	830	670	794
Hågår . . . . .	649	692	726	589	584	701	763	775	684	752	598	786	626	750
Haga . . . . .	548	591	625	499	493	600	662	675	584	651	497	686	525	649
Hakedal . . . . .	584	627	661	524	519	636	698	710	620	687	533	722	561	685
Hallingskeid . . . . .	874	918	952	815	809	927	989	1001	910	978	824	1012	852	976
Hamar . . . . .	425	469	503	366	360	478	540	552	461	529	375	563	402	527
Hanestad . . . . .	276	319	353	235	240	328	390	403	312	379	225	414	253	378
Harborg (hp.) . . . . .	144	187	221	103	108	197	258	271	180	248	94	282	121	246
Harestua . . . . .	596	639	673	536	531	648	710	722	632	699	545	734	573	697
Harpefoss . . . . .	292	335	369	232	227	344	406	418	328	395	241	430	269	393
Haslemo . . . . .	441	485	519	400	405	494	556	568	477	545	391	579	418	543
Hauer seter . . . . .	502	545	579	442	437	554	616	629	538	606	452	640	479	604
Haugastøl . . . . .	827	870	904	767	762	880	941	954	863	931	777	965	804	929
Haukeland . . . . .	1026	1069	1103	966	961	1078	1140	1153	1062	1129	975	1164	1003	1128
Hegra . . . . .	43	21	55	103	109	9	92	105	14	60	94	116	66	58
Heia (sp.) . . . . .	625	668	702	565	560	677	739	752	661	729	575	763	602	727
Heimdalen . . . . .	10	53	87	49	55	63	124	137	46	114	40	148	13	112
Hell . . . . .	33	10	44	92	98	20	81	94	3	71	83	105	56	69
Helldal (sp.) . . . . .	1031	1074	1108	971	966	1083	1145	1157	1066	1134	980	1168	1008	1132
Heradsbygd . . . . .	412	455	489	371	376	464	526	539	448	515	361	550	389	514



	Tovmodalen (hp.)	Tretten	Trondhjem	Ulsberg	Vålåsjo (sp.)	Veldre	Verdal	Vikhammer (hp.)	Vinstra	Vist (sp.)	Øyer			
Fredrikstad . . . . .	741	309	647	549	467	238	743	660	361	766	297			
Frogner . . . . .	617	184	523	425	343	114	619	536	237	642	173			
Galterud . . . . .	600	222	506	463	380	152	602	519	275	625	211			
Garli . . . . .	169	263	76	22	105	333	172	88	211	194	274			
Garnes . . . . .	1110	677	1016	918	836	607	1112	1029	730	1135	666			
Gautestad . . . . .	732	299	638	540	457	229	734	650	351	757	288			
Geilo . . . . .	899	467	806	708	625	397	902	818	519	924	456			
Gisna . . . . .	200	232	106	9	74	302	203	119	180	225	243			
Gjøvik . . . . .	770	338	677	579	496	268	773	689	390	795	327			
Gøl . . . . .	849	417	755	658	575	347	851	768	469	874	406			
Gran . . . . .	714	282	621	523	440	212	717	633	334	739	271			
Granli . . . . .	599	221	505	462	379	151	601	518	274	624	210			
Greåker . . . . .	750	318	656	558	476	247	752	669	370	775	306			
Grefsen . . . . .	653	221	560	462	379	151	656	572	273	678	210			
Grinder . . . . .	565	187	471	428	345	117	567	484	240	590	176			
Grindvoll . . . . .	713	280	619	521	438	210	715	631	332	737	269			
Grorud . . . . .	636	204	542	445	362	134	639	555	256	661	193			
Grovu . . . . .	1018	586	924	827	744	516	1021	937	638	1043	575			
Grua . . . . .	700	268	606	509	426	198	702	619	320	725	257			
Grunnset (sp.) . . . . .	492	126	398	367	284	56	494	411	178	517	115			
Gubberud (sp.) . . . . .	525	92	431	333	251	22	527	444	145	550	81			
Gudå . . . . .	22	411	72	170	253	481	105	59	358	128	422			
Gulsvik . . . . .	787	355	694	596	513	285	790	706	407	812	344			
Hågår . . . . .	744	311	650	552	469	241	746	662	364	769	300			
Haga . . . . .	643	221	549	462	379	151	645	562	273	668	210			
Hakedal . . . . .	679	246	585	487	405	176	681	598	299	704	235			
Hallingskeid . . . . .	969	537	876	778	695	467	972	888	589	994	526			
Hamar . . . . .	520	88	427	329	246	18	523	439	140	545	77			
Hanestad . . . . .	371	247	277	271	354	177	373	290	299	396	236			
Harborg (hp.) . . . . .	239	379	145	140	222	309	242	158	328	264	367			
Harestua . . . . .	691	258	597	499	416	188	693	610	311	716	247			
Harpefoss . . . . .	387	46	293	195	112	116	389	306	7	412	57			
Haslemo . . . . .	536	159	443	400	317	89	539	455	211	561	148			
Hauerseter . . . . .	597	165	503	406	323	95	599	516	217	622	154			
Haugastøl . . . . .	922	490	828	731	648	420	925	841	542	947	479			
Haukeland . . . . .	1121	689	1027	929	847	618	1123	1040	741	1146	678			
Hegra . . . . .	52	381	42	140	223	451	75	30	328	98	392			
Heia (sp.) . . . . .	720	288	626	529	446	218	723	639	340	745	277			
Heimdal . . . . .	105	327	11	86	169	397	108	24	275	130	338			
Hell . . . . .	62	370	32	129	212	440	65	19	318	87	381			
Helldal (sp.) . . . . .	1126	693	1032	934	851	623	1128	1044	746	1151	682			
Heradsbygd . . . . .	507	130	413	370	288	59	509	426	182	532	118			



	Åker (sp.)	Åsen	Bergseng	Berkåk	Breivegen (hp.)	Brennhaug	Brumuddalen	Brøttum	Byafossen	Charlottenlund (sp.)	Dombås	Dovre	Driva	Drivstua
Herland (hp.) ...	587	1072	633	924	714	780	598	626	1141	1016	801	789	880	865
Hjellum .....	2	493	53	345	135	200	18	47	562	436	221	209	300	286
Hjerkinn .....	259	233	207	85	125	60	242	213	301	176	39	51	40	25
Hol .....	371	856	416	708	498	563	381	410	925	799	585	572	663	649
Holstad (sp.) ...	158	642	203	495	285	350	168	197	711	586	371	359	450	435
Holtålen .....	325	170	376	91	301	236	341	370	239	113	214	227	136	150
Hommelvik ....	453	38	401	110	319	254	436	408	107	18	233	245	154	169
Hommelvoll (sp.)	248	247	299	168	378	313	264	293	316	190	292	304	213	227
Hop .....	613	1098	659	950	741	806	624	653	1167	1042	827	815	906	891
Hovin .....	385	106	333	42	251	186	368	339	175	50	165	177	86	101
Hunder .....	74	418	22	270	60	125	57	28	486	361	146	134	225	210
Hundorp .....	129	362	78	214	4	69	113	84	431	305	91	78	169	155
Hval .....	215	700	260	552	342	407	225	254	769	643	428	416	507	493
Hønefoss .....	219	704	264	556	346	411	229	258	773	647	433	420	511	497
Hørsand .....	9	485	61	352	143	208	26	55	554	428	229	217	303	293
Ilseng .....	6	488	57	349	139	205	23	51	557	432	226	214	305	290
Ise .....	226	711	271	563	353	419	237	265	780	654	440	428	518	504
Jaren .....	201	686	247	538	328	394	212	240	755	630	415	403	494	479
Jensvoll .....	283	211	335	133	342	277	300	328	280	155	256	268	177	192
Jessheim .....	85	570	130	422	212	277	95	124	639	513	298	286	377	363
Jessnes .....	10	481	42	333	123	189	7	35	550	425	210	198	289	274
Jevnaker .....	206	691	251	543	333	398	216	245	760	634	420	407	498	484
Jømna .....	43	479	94	386	176	241	59	88	548	422	263	250	341	327
Kambo (sp.) ...	183	668	229	520	310	376	194	222	737	612	397	385	476	461
Kirkenær .....	91	527	142	434	224	289	107	136	596	470	310	298	389	374
Kjelsås .....	140	625	185	477	267	332	150	179	693	568	353	341	432	417
Kløfta .....	93	578	138	430	220	285	104	132	647	521	307	294	385	371
Knapstad (sp.) ..	171	656	216	508	298	364	182	210	725	600	385	373	464	449
Kolbu .....	245	730	290	582	372	438	256	284	799	673	459	447	538	523
Kolsrud (sp.) ...	293	778	339	630	420	486	304	332	847	722	507	495	586	571
Kongsvinger ...	123	559	175	467	257	322	140	169	628	503	343	331	422	407
Kongsvoll .....	270	221	219	73	137	71	253	225	290	165	50	62	29	14
Koppang .....	117	377	169	298	251	316	134	163	446	320	337	325	343	358
Kopperåen (hp.) ..	518	87	466	175	385	319	501	473	156	83	298	310	219	234
Kornsjø .....	298	783	344	635	426	491	309	338	852	727	512	500	591	576
Kotsøy .....	362	132	345	54	263	198	379	352	201	76	177	189	98	113
Kråkstad .....	159	644	205	496	287	352	170	199	713	588	373	361	452	437
Kraby .....	252	737	297	589	379	445	263	291	806	681	466	454	545	530
Kristiania Ø. ...	129	614	175	466	257	322	140	168	683	558	343	331	422	407
Kronstad .....	619	1104	664	956	746	811	630	658	1173	1047	833	820	911	897
Kullebunden ...	142	627	188	479	269	335	153	181	696	571	356	344	435	420



	Eidum (hp.)	Engan (sp.)	Fåberg	Fåvang	Fagerhaug	Fleskhus (sp.)	Flora	Fokstua	Fossevatnet (sp.)	Garli	Gisna	Gudå	Hamar	Harpefoss
Herland (hp.) . . .	1047	874	650	690	899	1111	1068	820	1144	935	904	1083	584	718
Hjellum . . . . .	467	294	70	111	320	532	489	240	564	356	325	503	5	138
Hjerkin . . . . .	207	34	190	150	60	272	228	20	304	96	65	243	255	122
Hol . . . . .	830	657	433	474	683	895	852	603	928	719	688	866	368	502
Holstad (sp.) . . .	617	444	220	260	470	682	638	390	714	505	475	653	154	288
Holtålen . . . . .	144	142	366	325	116	209	165	196	241	80	111	180	328	298
Hommelvik . . . .	13	160	384	344	135	77	34	214	110	99	130	49	450	316
Hommelvoll (sp.) .	221	219	316	357	193	286	243	273	318	157	188	257	251	375
Hop . . . . .	1073	900	676	716	925	1138	1094	846	1170	961	931	1109	610	744
Hovin . . . . .	81	92	316	276	67	146	102	146	178	31	61	117	382	248
Hunder . . . . .	392	219	5	35	245	457	413	165	489	280	250	428	71	63
Hundorp . . . . .	336	164	61	20	189	401	358	109	434	225	194	372	126	8
Hval . . . . .	674	501	277	318	527	739	696	447	771	563	532	710	212	345
Hønefoss . . . . .	678	506	281	322	531	743	700	451	776	567	536	714	216	350
Hørsand . . . . .	460	302	78	118	327	524	481	248	557	363	332	496	12	146
Ilseng . . . . .	463	299	74	115	324	527	484	244	560	360	329	499	9	143
Ise . . . . .	686	513	288	329	538	750	707	458	783	574	543	722	223	357
Jaren . . . . .	661	488	264	304	513	725	682	434	758	549	518	697	198	332
Jensvoll . . . . .	186	183	352	367	158	250	207	237	283	121	153	222	286	339
Jessheim . . . . .	544	371	147	188	397	609	566	317	641	433	402	580	82	215
Jessnes . . . . .	456	283	58	99	308	520	477	228	553	344	313	492	7	127
Jevnaker . . . . .	665	492	268	309	518	730	687	438	762	554	523	701	203	337
Jønna . . . . .	453	335	111	152	361	518	475	281	550	389	366	489	46	179
Kambo (sp.) . . . .	643	470	246	286	495	707	664	415	740	531	500	679	180	314
Kirkenær . . . . .	501	383	159	200	409	566	523	329	598	437	414	537	94	227
Kjelsås . . . . .	599	426	202	242	452	664	620	372	696	488	457	635	137	270
Kløfta . . . . .	553	380	155	196	405	617	574	325	650	441	410	589	90	224
Knapstad (sp.) . .	631	458	233	274	483	695	652	403	728	519	488	667	168	302
Kolbu . . . . .	705	532	307	348	557	769	726	477	802	593	562	741	242	376
Kolsrud (sp.) . . .	753	580	356	396	605	817	774	526	850	641	610	789	290	424
Kongsvinger . . . .	534	416	192	232	442	599	555	362	631	470	447	570	126	260
Kongsvoll . . . . .	196	23	202	161	48	260	217	32	293	84	53	232	267	133
Koppang . . . . .	351	349	186	226	323	416	373	356	448	287	318	387	121	254
Kopperåen (hp.) .	52	225	449	409	200	126	31	280	158	164	195	16	515	381
Kornsjø . . . . .	758	585	361	401	610	823	779	531	855	646	616	794	295	429
Kotsøy . . . . .	107	104	328	288	79	171	128	158	204	43	74	143	365	260
Kråkstad . . . . .	619	446	222	262	471	684	640	392	716	507	476	655	156	290
Kraby . . . . .	712	539	314	355	564	776	733	484	809	600	569	748	249	383
Kristiania Ø. . . .	589	416	192	232	441	5653	610	362	686	477	446	625	126	260
Kronstad . . . . .	1079	906	681	722	931	1143	1100	851	1176	967	936	1115	616	750
Kullebunden . . .	602	429	205	245	454	666	623	375	699	490	459	638	139	273



	Hegra	Heimdal	Hell	Hjerkinn	Hommelvik	Hovin	Hunder	Hundorp	Jessnes	Kongsvoll	Kopperåen (hp)	Kvål	Kvam	Lademoen (hp)
Herland (hp) ...	1053	999	1042	840	1034	966	655	710	591	851	1099	983	734	1012
Hjellum .....	473	420	463	260	454	386	75	131	12	272	520	404	155	432
Hjerkinn .....	213	160	203	-	194	126	185	129	249	11	259	144	105	172
Hol .....	837	783	826	623	818	749	438	494	375	635	883	767	518	795
Holstad (sp.) ...	623	570	613	410	604	536	225	281	161	421	669	553	305	582
Holtålen .....	150	97	140	176	131	63	361	305	335	164	196	81	281	109
Hommelvik ....	19	35	8	194	-	68	379	324	443	183	65	51	299	22
Hommelvoll (sp.)	227	174	217	253	208	140	321	377	258	241	274	158	358	186
Hop .....	1079	1026	1069	866	1060	992	681	737	617	877	1125	1009	761	1038
Hovin .....	87	34	77	126	68	-	311	255	375	115	133	17	231	46
Hunder .....	398	345	388	185	379	311	-	56	64	196	444	328	80	357
Hundorp .....	343	289	332	129	324	255	56	-	119	141	389	273	24	301
Hval .....	681	627	670	467	661	593	282	338	219	479	727	611	362	639
Hønefoss .....	685	631	674	471	666	597	286	342	223	483	731	615	366	643
Hørsand .....	466	412	455	268	447	379	83	138	19	279	512	396	163	425
Ilseng .....	469	415	458	264	450	382	80	135	16	276	515	399	159	428
Ise .....	692	638	681	478	673	605	294	349	230	490	738	622	373	651
Jaren .....	667	613	656	454	648	580	269	324	205	465	713	597	348	626
Jensvoll .....	192	138	181	217	173	105	357	347	293	206	238	122	322	151
Jessheim .....	550	497	540	337	531	463	152	208	89	349	597	481	232	509
Jessnes .....	462	408	451	249	443	375	64	119	-	260	508	392	143	421
Jevnaker .....	672	618	661	458	653	584	273	329	210	470	718	602	353	630
Jømna .....	460	406	449	301	441	372	116	172	53	313	506	390	196	418
Kambo (sp.) ....	649	595	638	436	630	562	251	306	187	447	695	579	330	608
Kirkenær .....	507	454	497	349	488	420	164	220	101	361	554	438	244	466
Kjelsås .....	605	552	595	392	586	518	207	263	143	404	651	536	287	564
Kløfta .....	559	505	548	345	540	472	160	216	97	357	605	489	240	517
Knapstad (sp.) ..	637	583	626	424	618	550	239	294	175	435	683	567	318	596
Kolbu .....	711	657	700	497	692	624	313	368	249	509	757	641	392	670
Kolsrud (sp.) ...	759	705	748	546	740	672	361	416	297	557	805	689	441	718
Kongsvinger ...	540	487	530	382	521	453	197	253	133	393	586	470	277	499
Kongsvoll .....	202	148	191	11	183	115	196	141	260	-	248	132	117	161
Koppang .....	358	304	347	376	338	270	191	247	127	371	404	288	271	316
Kopperåen (hp) .	46	100	57	259	65	133	444	389	508	248	-	116	365	87
Kornsjø .....	764	711	754	551	745	677	366	422	302	562	810	694	446	723
Kotsoy .....	113	59	102	138	94	26	323	268	372	127	159	43	243	72
Kråkstad .....	625	571	614	412	606	538	227	283	163	423	671	555	307	584
Kraby .....	718	664	707	505	699	631	320	375	256	516	764	648	399	677
Kristiania Ø. ...	595	541	584	382	576	508	197	252	133	393	641	525	277	554
Kronstad .....	1085	1031	1074	871	1066	998	686	742	623	883	1131	1015	766	1043
Kullebunden ...	608	554	597	395	589	521	210	265	146	406	654	538	289	567



	Langstein	Leangen	Ler	Levanger	Lillehammer	Losna (sp.)	Lundamo	Malvik	Melhus	Meråker	Midsand (hp.)	Moelven	Mære (sp.)	Nypan
Herland (hp.) ...	1061	1014	978	1095	642	682	973	1026	990	1092	1029	614	1126	995
Hjellum .....	482	435	399	515	63	103	393	446	410	512	450	34	546	415
Hjerkinn .....	222	175	139	255	198	158	133	186	150	252	190	226	286	155
Hol.....	845	798	762	878	426	466	756	809	774	876	813	398	909	779
Holstad (sp.)....	632	584	549	665	212	252	543	596	560	662	600	184	696	565
Holtålen .....	159	112	76	192	373	333	70	123	87	189	127	357	223	92
Hommelvik ....	27	20	56	61	392	352	61	8	44	58	5	420	92	39
Hommelvoll (sp.)	236	189	153	269	309	349	147	200	164	266	204	280	300	169
Hop .....	1088	1040	1005	1121	668	708	999	1052	1016	1118	1056	640	1152	1021
Hovin.....	96	48	13	129	324	284	7	60	24	126	64	352	160	29
Hunder .....	407	359	324	440	13	27	318	371	335	437	375	41	471	340
Hundorp .....	351	304	268	384	68	28	262	315	280	382	319	97	415	285
Hval.....	689	642	606	722	270	310	600	653	618	719	657	241	753	623
Hønefoss .....	693	646	610	726	274	314	604	657	622	724	661	246	757	627
Hørsand.....	474	427	391	507	70	110	385	438	403	505	442	42	539	408
Ilseng .....	477	430	395	511	67	107	389	442	406	508	445	39	542	411
Ise .....	700	653	617	734	281	321	611	664	629	731	668	253	765	634
Jaren .....	675	628	592	709	256	296	587	640	604	706	643	228	740	609
Jensvoll .....	200	153	117	234	344	375	112	164	129	231	168	316	265	134
Jessheim .....	559	512	476	592	140	180	470	523	487	589	527	111	623	493
Jessnes .....	470	423	387	504	51	91	382	434	399	501	438	23	535	404
Jevnaker .....	680	633	597	713	261	301	591	644	609	710	648	232	744	614
Jømna .....	468	421	385	501	104	144	379	432	397	498	436	75	532	402
Kambo (sp.) ...	657	610	574	691	238	278	569	621	586	688	625	210	722	591
Kirkenær.....	516	469	433	549	152	191	427	480	444	546	484	123	580	449
Kjelsås .....	614	567	531	647	194	234	525	578	542	644	582	166	678	547
Kløfta .....	567	520	484	600	148	188	478	531	496	598	535	120	632	501
Knapstad (sp.) ..	645	598	562	679	226	266	557	609	574	676	613	198	710	579
Kolbu .....	719	672	636	752	300	340	631	683	648	750	687	272	784	653
Kolsrud (sp.)....	767	720	684	801	348	388	679	732	696	798	735	320	832	701
Kongsvinger ...	549	501	466	582	184	224	460	513	477	579	517	156	613	482
Kongsvoll .....	210	163	127	244	209	169	122	174	139	241	178	237	275	144
Koppang .....	366	319	283	399	178	218	277	330	295	396	334	150	430	300
Kopperåen (hp.)	76	85	121	109	457	417	126	74	109	7	70	485	140	104
Kornsjø .....	773	725	690	806	353	393	684	737	701	803	741	325	837	706
Kotsey .....	121	74	38	155	336	296	33	85	50	152	89	364	186	55
Kråkstad .....	634	586	551	667	214	254	545	598	562	664	601	186	698	567
Kraby .....	726	679	643	760	307	347	638	690	655	757	694	279	791	660
Kristiania Ø. ...	603	556	520	637	184	224	515	568	532	634	571	156	668	537
Kronstad .....	1093	1046	1010	1126	674	714	1004	1057	1022	1124	1061	646	1158	1027
Kullebunden ...	616	569	533	650	197	237	528	581	545	647	584	169	681	550



	Opdal	Otta	Ranheim	Ring	Ringebu	Ringsaker	Rinnan	Ronglan	Rud (sp.)	Røra	Sandbu (hp.)	Sel	Selsbakk	Sjøa
Herland (hp.) ...	887	755	1018	618	701	611	1102	1080	606	1116	750	767	1004	744
Hjellum .....	308	176	439	38	121	31	523	501	27	537	170	187	425	165
Hjerkinn .....	48	85	179	222	139	229	263	241	234	277	90	73	165	95
Hol .....	671	539	802	401	484	394	886	864	390	900	533	550	788	528
Holstad (sp.) ...	457	325	588	188	271	181	673	651	176	687	320	337	575	315
Holtålen .....	128	260	115	361	315	354	200	178	350	214	266	249	102	271
Hommelvik ....	147	279	16	416	333	423	68	47	428	82	284	267	30	290
Hommelvoll (sp.)	205	337	193	284	368	277	277	255	273	291	343	326	179	348
Hop .....	913	781	1044	644	727	637	1129	1107	632	1142	776	793	1031	771
Hovin .....	79	211	52	348	265	355	137	115	360	150	216	199	39	221
Hunder .....	232	100	363	37	46	44	448	426	49	462	95	112	350	90
Hundorp .....	177	45	308	93	10	100	392	370	104	406	39	56	294	34
Hval .....	515	383	646	245	328	238	730	708	234	744	377	394	632	372
Hønefoss .....	519	387	650	249	332	242	734	712	238	748	381	399	636	376
Hørsand .....	315	183	431	46	129	39	515	493	34	529	178	195	417	172
Ilseng .....	312	180	434	43	125	35	519	497	31	532	174	192	420	169
Ise .....	526	394	657	256	339	249	741	719	245	755	388	406	643	383
Jaren .....	501	369	632	232	314	225	716	694	220	730	364	381	618	358
Jensvoll .....	170	302	157	320	356	313	241	219	308	255	307	290	143	313
Jessheim .....	385	253	516	115	198	108	600	578	104	614	247	264	502	242
Jessnes .....	296	164	427	27	109	20	511	489	15	525	158	176	413	153
Jevnaker .....	506	374	637	236	319	229	721	699	225	735	368	385	623	363
Jømna .....	349	217	425	79	162	72	509	487	68	523	211	228	411	206
Kambo (sp.) ....	483	351	614	214	296	207	698	676	202	712	345	363	600	340
Kirkenær .....	397	265	473	127	210	120	557	535	116	571	259	276	459	254
Kjelsås .....	440	308	571	170	253	163	655	633	158	669	302	319	557	297
Kløfta .....	393	261	524	123	206	116	608	586	112	622	255	273	510	250
Knapstad (sp.) ..	471	339	602	202	284	194	686	664	190	700	333	351	588	328
Kolbu .....	545	413	676	276	359	268	760	738	264	774	407	425	662	402
Kolsrud (sp.) ....	593	461	724	324	407	317	808	787	312	822	456	473	710	450
Kongsvinger ...	429	297	505	160	243	153	590	568	148	604	292	309	492	287
Kongsvoll .....	36	96	167	233	151	241	251	229	245	265	102	84	153	107
Koppang .....	335	242	323	154	237	147	407	385	142	421	286	303	309	281
Kopperåen (hp.)	212	344	81	481	399	488	117	95	493	131	350	332	95	355
Kornsjø .....	598	466	729	329	412	322	814	792	317	827	461	478	716	456
Kotsøy .....	91	223	78	360	278	367	162	140	371	176	228	211	64	234
Kråkstad .....	459	327	590	190	273	183	675	653	178	688	322	339	577	317
Kraby .....	552	420	683	283	365	275	767	745	271	781	414	432	669	409
Kristiania Ø. ...	429	297	560	160	243	153	645	623	148	658	292	309	546	286
Kronstad .....	919	787	1050	649	732	642	1134	1112	638	1148	781	799	1036	776
Kullebunden ...	442	310	573	173	255	166	657	635	161	671	304	322	559	299



	Skansen (hp.)	Skatval	Skogn	Snøan	Soknedal	Sona (sp.)	Spårbu	Stenkjær	Stjørdal	Storlien grense	Støren	Sunnan	Søberg	Teveldal (hp.)
Herland (hp.) . . . . .	1010	1053	1087	950	945	1062	1124	1136	1045	1113	959	1147	987	1111
Hjellum . . . . .	430	473	507	370	365	482	544	557	466	533	379	568	407	532
Hjerkinn . . . . .	170	213	247	110	105	222	284	297	206	273	119	308	147	272
Hol . . . . .	793	836	870	733	728	846	907	920	829	897	743	931	770	895
Holstad (sp.) . . . . .	580	623	657	520	515	632	694	707	616	683	529	718	557	682
Holtålen . . . . .	107	150	184	66	71	159	221	234	143	210	56	245	84	209
Hommelvik . . . . .	24	19	53	84	89	28	90	102	12	79	75	114	47	77
Hommelvoll (sp.) . . . . .	184	227	261	143	148	236	298	311	220	288	134	322	161	286
Hop . . . . .	1036	1079	1113	976	971	1088	1150	1162	1172	1139	985	1174	1013	1137
Hovin . . . . .	44	87	121	16	21	96	158	171	80	147	7	182	21	145
Hunder . . . . .	355	398	432	295	290	407	469	482	391	458	304	493	332	457
Hundorp . . . . .	299	342	376	239	234	352	413	426	335	403	249	437	276	401
Hval . . . . .	637	680	714	577	572	689	751	764	673	741	587	775	614	739
Hønefoss . . . . .	641	684	718	582	576	694	755	768	677	745	591	779	618	743
Hørsand . . . . .	422	466	500	378	373	475	537	549	458	526	372	560	399	524
Ilseng . . . . .	426	469	503	375	369	478	540	552	462	529	375	564	403	527
Ise . . . . .	648	691	726	589	583	701	762	775	684	752	598	786	625	750
Jaren . . . . .	624	667	701	564	559	676	738	750	659	727	573	761	601	725
Jensvoll . . . . .	148	192	226	107	112	201	263	275	184	252	98	286	126	250
Jessheim . . . . .	507	550	584	447	442	559	621	634	543	611	457	645	484	609
Jessnes . . . . .	418	462	496	359	353	471	533	545	454	522	368	556	396	520
Jevnaker . . . . .	628	671	705	568	563	681	742	755	664	732	578	766	605	730
Jømna . . . . .	416	459	493	375	380	469	530	543	452	520	366	554	393	518
Kambo (sp.) . . . . .	606	649	683	546	540	658	720	732	641	709	555	743	583	707
Kirkenær . . . . .	464	507	541	423	428	516	578	591	500	567	413	602	441	566
Kjelsås . . . . .	562	605	639	502	497	614	676	689	598	665	511	699	539	664
Kløfta . . . . .	515	558	593	456	450	568	629	642	551	619	465	653	492	617
Knapstad (sp.) . . . . .	593	637	671	534	528	646	708	720	629	697	543	731	571	695
Kolbu . . . . .	667	711	745	608	602	720	782	794	703	771	617	805	644	769
Kolsrud (sp.) . . . . .	716	759	793	656	651	768	830	842	752	819	665	854	693	817
Kongsvinger . . . . .	497	540	574	455	461	549	611	624	533	600	446	635	474	599
Kongsvoll . . . . .	158	202	236	99	93	211	273	285	194	262	108	296	136	260
Koppang . . . . .	314	357	391	273	278	366	428	441	350	418	264	452	291	416
Kopperåen (hp.) . . . . .	90	67	101	149	155	37	138	151	60	14	140	162	112	12
Kornsjø . . . . .	721	764	798	661	656	773	835	847	757	824	670	859	698	822
Kotsey . . . . .	69	113	147	28	33	122	184	196	105	173	19	207	47	171
Kråkstad . . . . .	582	625	659	522	517	634	696	708	618	685	531	720	559	683
Kraby . . . . .	674	718	752	615	609	727	789	801	710	778	624	812	652	776
Kristiania Ø. . . . .	552	595	629	492	487	604	666	678	588	655	501	690	529	653
Kronstad . . . . .	1041	1084	1119	982	976	1094	1155	1168	1077	1145	991	1179	1018	1143
Kullebunden . . . . .	565	608	642	505	499	617	679	691	600	668	514	702	542	666

	Tovmodalen (hp.)	Tretten	Trondhjem	Ulsberg	Vålsjø (sp.)	Veldre	Verdal	Vikhammer (hp.)	Vinstra	Vist (sp.)	Øyer			
Herland (hp.) . . .	1105	672	1011	913	830	602	1107	1023	725	1130	661			
Hjellum . . . . .	525	93	431	334	251	23	527	444	145	550	82			
Hjerkinn . . . . .	265	167	171	73	9	238	267	184	115	290	179			
Hol . . . . .	888	456	794	697	614	386	891	807	508	913	445			
Holstad (sp.) . . . .	675	243	581	483	401	172	677	594	295	700	231			
Holtålen . . . . .	202	343	108	102	185	346	204	121	291	227	354			
Hommelvik . . . . .	71	362	23	121	204	432	73	10	309	96	373			
Hommelvoll (sp.) . . .	279	339	185	179	262	269	281	198	368	304	328			
Hop . . . . .	1131	698	1037	939	857	628	1133	1050	751	1156	687			
Hovin . . . . .	139	294	45	53	135	364	141	58	241	164	305			
Hunder . . . . .	450	18	356	258	176	53	452	369	70	475	6			
Hundorp . . . . .	394	38	300	203	120	108	397	313	14	419	49			
Hval . . . . .	732	300	638	541	458	230	735	651	352	757	289			
Hønefoss . . . . .	736	304	642	545	462	234	739	655	356	761	293			
Hørsand . . . . .	517	100	424	341	258	30	520	436	153	542	89			
Ilseng . . . . .	521	97	427	338	255	27	523	440	149	546	86			
Ise . . . . .	743	311	650	552	469	241	746	662	363	768	300			
Jaren . . . . .	719	286	625	527	444	216	721	637	339	744	275			
Jensvoll . . . . .	243	374	150	144	227	304	246	162	332	268	363			
Jessheim . . . . .	602	170	508	411	328	100	605	521	222	627	159			
Jessnes . . . . .	513	81	420	322	239	11	516	432	133	538	70			
Jevnaker . . . . .	723	291	629	532	449	221	726	642	343	748	280			
Jønna . . . . .	511	134	417	375	292	64	514	430	186	536	123			
Kambo (sp.) . . . . .	701	268	607	509	426	198	703	619	320	725	257			
Kirkenær . . . . .	559	182	465	422	340	112	561	478	234	584	171			
Kjelsås . . . . .	657	225	563	465	383	154	659	576	277	682	213			
Kløfta . . . . .	610	178	516	419	336	108	613	529	230	635	167			
Knapstad (sp.) . . . .	688	256	595	497	414	186	691	607	308	713	245			
Kolbu . . . . .	762	330	669	571	488	260	765	681	382	787	319			
Kolsrud (sp.) . . . . .	811	378	717	619	536	308	813	730	431	836	367			
Kongsvinger . . . . .	592	215	498	455	373	144	594	511	267	617	203			
Kongsvoll . . . . .	253	179	160	62	21	249	256	172	127	278	190			
Koppang . . . . .	409	209	315	310	367	138	412	328	261	434	198			
Kopperåen (hp.) . . . .	6	427	88	186	269	497	121	76	375	144	438			
Kornsjø . . . . .	816	383	722	624	542	313	818	735	436	841	372			
Kotsøy . . . . .	164	306	71	65	148	376	167	83	253	189	317			
Kråkstad . . . . .	677	244	583	485	403	174	679	596	297	702	233			
Kraby . . . . .	769	337	676	578	495	267	772	688	389	794	326			
Kristiania Ø. . . . .	647	214	553	455	372	144	649	566	267	672	203			
Kronstad . . . . .	1136	704	1042	945	862	634	1139	1055	756	1161	693			
Kullebunden . . . . .	660	227	566	468	385	157	662	578	279	685	216			



	Åker (sp.)	Åsen	Bergseng	Berkåk	Breivegen (hp.)	Brennhang	Brunmundalen	Brøttum	Byafossen	Charlottenlund (sp.)	Dombås	Dovre	Driva	Drivstua
Kvål.....	402	89	351	59	269	203	385	357	158	32	182	194	104	118
Kvam.....	153	338	102	190	20	45	137	108	407	281	66	54	145	131
Lademoen (hp.)..	431	60	379	87	297	232	414	385	129	4	211	223	132	147
Langlete.....	334	160	374	82	292	227	351	379	229	104	205	218	127	141
Langstein.....	480	11	429	137	347	282	464	435	80	46	260	273	182	196
Leangen.....	433	58	382	90	300	234	416	388	127	2	213	225	134	149
Leirsund.....	103	588	148	440	230	295	113	142	657	531	316	304	395	380
Lena.....	250	735	295	587	377	443	261	289	804	678	464	452	542	528
Ler.....	397	94	346	54	264	199	381	352	163	37	177	190	99	113
Levanger.....	514	22	462	170	380	315	497	468	46	79	294	306	215	230
Lillehammer...	61	430	9	282	72	138	44	16	499	374	159	147	238	223
Lillestrøm.....	108	593	154	445	236	301	119	148	662	537	322	310	401	386
Liudden (sp.)....	308	793	353	645	435	501	319	347	862	736	522	510	601	586
Lisleby (hp.)....	227	712	272	564	354	419	238	266	781	655	441	428	519	505
Ljan.....	137	622	182	474	264	330	148	176	691	565	351	338	429	415
Losna (sp.).....	101	390	49	242	32	98	84	56	459	334	119	107	198	183
Lundamo.....	392	100	340	48	258	193	375	346	168	43	172	184	93	108
Lunner.....	190	675	236	527	318	383	201	230	744	619	404	392	483	468
Lørenskog.....	115	600	161	452	242	308	126	154	669	544	329	317	408	393
Loten.....	14	480	66	358	148	213	31	60	549	423	234	222	313	298
Magnor.....	156	592	208	499	289	355	173	201	661	536	376	364	455	440
Malvik.....	444	47	393	101	311	246	428	399	116	10	225	237	146	161
Matrand.....	145	581	197	488	279	344	162	191	650	525	365	353	444	429
Melhus.....	409	82	357	66	275	210	392	364	151	26	189	201	110	125
Meråker.....	511	79	459	168	377	312	494	466	148	76	291	303	212	227
Midtsandan (hp.)	448	43	397	105	315	250	432	403	112	14	228	241	150	164
Midtskogen (sp.)	24	470	75	367	157	222	40	69	539	414	244	231	322	308
Minde.....	618	1103	663	955	745	810	628	657	1171	1046	831	819	910	895
Minnesund.....	54	539	99	391	181	247	65	93	608	482	268	255	346	332
Mjølfjell.....	484	969	529	821	611	676	494	523	1037	912	697	685	776	761
Moelven.....	33	458	19	310	101	166	16	13	527	402	187	175	266	251
Morskogen.....	45	530	91	382	172	238	56	84	599	474	259	247	338	323
Moss.....	189	674	235	527	317	382	200	229	743	618	403	391	482	467
Myrdal.....	465	950	511	802	592	658	476	504	1019	894	679	667	758	743
Mysen.....	193	678	238	530	320	386	204	232	747	622	407	395	486	471
Mære (sp.).....	545	54	493	202	411	346	528	499	15	110	325	337	246	261
Navnåen.....	86	522	137	429	219	284	102	131	591	465	306	293	384	370
Nesbyen.....	315	800	360	652	442	507	325	354	869	743	528	516	607	593
Nesttun.....	612	1097	657	949	739	804	622	651	1166	1040	826	813	904	890
Nittedal.....	154	639	199	491	281	346	164	193	707	582	367	355	446	431
Nor.....	103	539	155	446	236	302	120	148	608	483	323	311	402	387
Nordstrand (hp.)	136	621	181	473	263	328	146	175	690	564	349	337	428	413



	Eidum (hp.)	Engan (sp.)	Fåberg	Fåvang.	Fagerhaug	Fleskhus (sp.)	Flora	Fokstua	Fossevatnet (sp.)	Garli	Gisna	Gudå	Hamar	Harpefoss
Kvål.....	64	109	334	293	84	128	85	164	161	48	79	100	399	265
Kvam.....	312	139	85	44	165	377	334	85	409	201	170	348	150	17
Lademoen (hp.)..	35	138	362	322	112	100	56	192	132	77	107	71	428	294
Langlete.....	135	132	357	316	107	200	156	187	232	71	102	171	337	288
Langstein.....	24	187	412	371	162	50	45	242	83	126	157	60	477	344
Leangen.....	33	140	365	324	115	97	54	195	130	79	110	69	430	296
Leirsund.....	562	389	165	206	415	627	584	335	659	451	420	598	100	233
Lena.....	710	537	312	353	562	774	731	482	807	598	567	746	247	381
Ler.....	68	105	329	288	79	133	90	159	165	43	74	104	394	260
Levanger.....	57	221	445	405	195	17	78	275	49	159	190	93	511	377
Lillehammer...	405	232	8	48	257	469	426	177	502	293	262	441	58	76
Lillestrøm.....	568	395	171	211	420	633	589	341	665	456	425	604	105	239
Liudden (sp.)...	768	595	370	411	620	832	789	540	865	656	625	804	305	439
Lisleby (hp.)...	687	514	289	330	539	751	708	459	784	575	544	722	224	358
Ljan.....	597	424	199	240	449	661	618	369	694	485	454	633	134	268
Losna (sp.).....	365	192	32	8	217	429	386	138	462	253	222	401	98	36
Lundamo.....	74	99	323	283	73	139	95	153	171	37	68	110	389	255
Lunner.....	650	477	253	293	502	715	671	423	747	538	508	686	187	321
Lørenskog.....	575	402	178	218	427	639	596	348	672	463	432	611	112	246
Løten.....	454	307	83	123	333	519	476	253	551	369	338	490	18	151
Magnor.....	567	449	225	265	474	631	588	395	664	503	479	603	159	293
Malvik.....	21	152	376	335	126	86	43	206	118	90	121	57	441	308
Matrand.....	556	438	214	254	463	621	577	384	653	492	468	592	148	282
Melhus.....	57	116	340	300	91	121	78	170	154	55	86	93	406	272
Meråker.....	45	218	442	402	193	119	24	272	151	157	188	9	508	374
Midtsandan (hp.)	18	155	380	339	130	82	39	210	115	94	125	53	445	311
Midtskogen (sp.)	445	317	92	133	342	510	466	262	542	378	347	481	27	161
Minde.....	1077	904	680	720	930	1142	1098	850	1174	966	935	1113	615	748
Minnesund.....	514	341	116	157	366	578	535	286	611	402	371	550	51	185
Mjølfjell.....	943	770	546	586	796	1008	964	716	1040	832	801	979	480	614
Moelven.....	433	260	36	76	285	498	454	206	530	321	290	469	30	104
Morskogen.....	505	332	108	148	357	569	526	278	602	393	362	541	42	176
Moss.....	649	476	252	292	502	714	670	422	746	537	507	685	186	320
Myrdal.....	925	752	527	568	777	989	946	697	1022	813	782	961	462	596
Mysen.....	653	480	255	296	505	717	674	425	750	541	510	689	190	324
Mære (sp.).....	88	252	476	436	227	14	109	306	18	191	221	124	542	408
Navnåen.....	496	378	154	195	404	561	518	324	594	432	409	532	89	223
Nesbyen.....	774	601	377	418	627	839	796	547	871	663	632	810	312	445
Nesttun.....	1071	898	674	715	924	1136	1093	844	1169	960	929	1107	609	743
Nittedal.....	613	440	216	256	466	678	634	386	710	502	471	649	151	284
Nor.....	514	396	172	212	421	578	535	342	611	450	426	550	106	240
Nordstrand (hp.)	595	422	198	238	448	660	617	368	692	484	453	631	133	266



	Hegra	Heimdal	Hell	Hjerkinn	Hommelvik	Hovin	Hunder	Hundorp	Jessnes	Kongsvoll	Kopperåen (hp.)	Kvål	Kvam	Lademoen (hp.)
Kvål .....	70	16	59	144	51	17	328	273	392	132	116	-	249	29
Kvam .....	319	265	308	105	299	231	80	24	143	117	365	249	-	277
Lademoen (hp.) ..	41	12	31	172	22	46	357	301	421	161	87	29	277	-
Langlete .....	141	88	131	167	122	54	352	296	344	155	187	71	272	100
Langstein .....	30	62	19	222	27	96	407	351	470	210	76	78	327	50
Leangen .....	39	15	28	175	20	48	359	304	423	163	85	31	280	2
Leirsund .....	568	515	558	355	549	481	170	226	107	367	615	499	250	527
Lena .....	716	662	705	502	697	629	318	373	254	514	762	646	397	675
Ler .....	75	21	64	139	56	13	324	268	387	127	121	5	244	33
Levanger .....	63	95	52	255	61	129	440	384	504	244	109	111	360	83
Lillehammer ...	411	357	400	198	392	324	13	68	51	209	457	341	92	370
Lillestrøm .....	574	520	563	361	555	487	176	232	112	372	620	504	256	533
Liudden (sp.) ...	774	720	763	560	755	687	376	431	312	572	820	704	455	733
Lisleby (hp.) ...	693	639	682	479	674	605	294	350	231	491	739	623	374	651
Ljan .....	603	549	592	389	584	516	204	260	141	401	649	533	284	561
Losna (sp.) .....	371	317	360	158	352	284	27	28	91	169	417	301	52	330
Lundamo .....	80	27	70	133	61	7	318	262	382	122	126	11	238	39
Lunner .....	656	603	646	443	637	569	258	314	194	454	702	586	338	615
Lørenskog .....	581	527	570	368	562	494	183	238	119	379	627	511	262	540
Løten .....	461	407	450	273	442	373	88	144	24	284	507	391	168	419
Magnor .....	573	519	562	415	554	486	230	285	166	426	619	503	310	532
Malvik .....	27	26	17	186	8	60	371	315	434	174	74	42	291	14
Matrand .....	562	508	551	404	543	475	219	274	155	415	608	492	299	521
Melhus .....	63	9	52	150	44	24	335	280	399	139	109	7	256	22
Meråker .....	39	93	50	252	58	126	437	382	501	241	7	109	357	80
Midtsandan (hp.) ..	24	30	13	190	5	64	375	319	438	178	70	46	295	18
Midtskogen (sp.) ..	451	398	441	282	432	364	97	153	34	294	497	381	177	410
Minde .....	1083	1030	1073	870	1064	996	685	741	621	881	1129	1014	765	1042
Minnesund .....	520	466	509	306	501	433	121	177	58	318	566	450	201	479
Mjølfjell .....	949	896	939	736	930	862	551	607	487	747	995	880	631	908
Moelven .....	439	385	428	226	420	352	41	97	23	237	485	369	121	398
Morskogen .....	511	457	500	298	492	424	113	168	49	309	557	441	193	470
Moss .....	655	602	645	442	636	568	257	313	193	453	701	585	337	614
Myrdal .....	931	877	920	718	912	844	533	588	469	729	977	861	612	890
Mysen .....	659	605	648	446	640	572	261	316	197	457	705	589	340	618
Mære (sp.) .....	94	126	83	286	92	160	471	415	535	275	140	143	391	114
Navnåen .....	503	449	492	344	484	415	159	215	96	356	549	433	239	461
Nesbyen .....	781	727	770	567	761	693	382	438	319	579	827	711	462	739
Nesttun .....	1078	1024	1067	864	1059	990	679	735	616	876	1124	1008	759	1036
Nittedal .....	619	566	609	406	600	532	221	277	157	417	665	550	301	578
Nor .....	520	466	509	362	501	433	177	232	113	373	566	450	256	479
Nordstrand (hp.) ..	601	548	591	388	582	514	203	259	139	400	648	532	283	560



	Langstein	Leangen	Ler	Levanger	Lillehammer	Losna (sp.)	Lundamo	Malvik	Melhus	Meråker	Midsandan (hp.)	Moelven	Mære (sp.)	Nypan
Kvål . . . . .	78	31	5	111	341	301	11	42	7	109	46	369	143	12
Kvam . . . . .	327	280	244	360	92	52	238	291	256	357	295	121	391	261
Lademoen (hp.) . .	50	2	33	83	370	330	39	14	22	80	18	398	114	17
Langlete . . . . .	150	102	67	183	364	324	61	114	78	180	118	367	214	83
Langstein . . . . .	-	47	83	33	419	379	89	36	71	69	32	447	64	66
Leangen . . . . .	47	-	36	81	372	332	41	11	24	78	15	400	112	19
Leirsund . . . . .	577	530	494	610	158	198	488	541	505	607	545	129	641	510
Lena . . . . .	724	677	641	757	305	345	635	688	653	755	692	277	789	658
Ler . . . . .	83	36	-	116	336	296	6	47	12	113	51	365	147	17
Levanger . . . . .	33	81	116	-	453	413	122	69	105	102	65	481	31	100
Lillehammer . . .	419	372	336	453	-	40	331	383	348	450	387	28	484	353
Lillestrøm . . . . .	582	535	500	616	163	203	494	547	511	613	550	135	647	516
Liodden (sp.) . . .	782	735	699	816	363	403	694	746	711	813	750	335	847	716
Lisleby (hp.) . . .	701	654	618	734	282	322	612	665	630	732	669	254	765	635
Ljan . . . . .	611	564	528	644	192	232	522	575	540	642	579	164	676	545
Losna (sp.) . . . . .	379	332	296	413	40	-	291	343	308	410	347	68	444	313
Lundamo . . . . .	89	41	6	122	331	291	-	53	17	119	57	359	153	22
Lunner . . . . .	665	617	582	698	245	285	576	629	593	695	633	217	729	598
Lørenskog . . . . .	589	542	506	623	170	210	501	553	518	620	557	142	654	523
Løten . . . . .	469	422	386	502	75	115	380	433	398	499	437	47	533	403
Magnor . . . . .	581	534	498	615	217	257	493	546	510	612	549	189	646	515
Malvik . . . . .	36	11	47	69	383	343	53	-	36	66	4	412	100	31
Matrand . . . . .	570	523	488	604	206	246	482	535	499	601	538	178	635	504
Melhus . . . . .	71	24	12	105	348	308	17	36	-	102	39	376	136	5
Meråker . . . . .	69	78	113	102	450	410	119	66	102	-	63	478	133	97
Midsandan (hp.) .	32	15	51	65	387	347	57	4	39	63	-	415	96	34
Midtskogen (sp.) .	460	412	377	493	85	125	371	424	388	490	428	57	524	393
Minde . . . . .	1092	1045	1009	1125	672	712	1003	1056	1020	1122	1060	644	1156	1025
Minnesund . . . . .	528	481	445	561	109	149	439	492	457	559	496	81	593	462
Mjølfjell . . . . .	958	910	875	991	538	578	869	922	886	988	926	510	1022	891
Moelven . . . . .	447	400	365	481	28	68	359	412	376	478	415	-	512	381
Morskogen . . . . .	519	472	436	553	100	140	431	484	448	550	487	72	584	453
Moss . . . . .	664	616	581	697	244	284	575	628	592	694	632	216	728	597
Myrdal . . . . .	939	892	856	973	520	560	851	903	868	970	907	492	1004	873
Mysen . . . . .	667	620	584	701	248	288	579	631	596	698	635	220	732	601
Mære (sp.) . . . . .	64	112	147	31	484	444	153	100	136	133	96	512	-	131
Navnåen . . . . .	511	464	428	544	147	187	422	475	440	542	479	119	575	445
Nesbyen . . . . .	789	742	706	822	370	410	700	753	718	819	757	341	853	723
Nesttun . . . . .	1086	1039	1003	1119	667	707	997	1050	1015	1117	1054	639	1150	1020
Nittedal . . . . .	628	581	545	661	208	248	539	592	556	658	596	180	692	561
Nor . . . . .	528	481	445	562	164	204	440	493	457	559	496	136	593	462
Nordstrand (hp.) .	610	563	527	643	190	230	521	574	538	640	578	162	674	543



	Opdal	Otta	Ranheim	Ring	Ringebu	Ringsaker	Rinnan	Ronglan	Rud (sp.)	Røra	Sandbu (hp.)	Sel	Selsbakk	Sjøa
Kvål.....	96	228	35	365	283	373	119	97	377	133	234	216	21	239
Kvam.....	153	21	284	117	34	124	368	346	128	382	15	32	270	10
Lademoen (hp.)..	125	257	6	394	311	401	91	69	406	105	262	245	7	267
Langlete .....	119	251	106	370	306	363	191	169	359	204	257	239	93	262
Langstein .....	174	306	43	444	361	451	41	19	455	55	312	295	57	317
Leangen.....	127	259	4	396	314	404	88	66	408	102	265	247	10	270
Leirsund .....	403	271	534	133	216	126	618	596	122	632	265	282	520	260
Lena.....	550	418	681	281	363	273	765	743	269	779	412	430	667	407
Ler.....	91	223	40	361	278	368	124	102	372	138	229	212	26	234
Levanger .....	207	340	77	477	394	484	8	14	489	22	345	328	90	350
Lillehammer ...	245	113	376	24	58	31	460	438	36	474	107	125	362	102
Lillestrøm .....	408	276	539	139	222	132	624	602	127	637	271	288	525	266
Liødden (sp.)....	608	476	739	339	421	331	823	801	327	837	470	488	725	465
Lisleby (hp.)....	527	395	658	257	340	250	742	720	246	756	389	407	644	384
Ljan.....	437	305	568	167	250	160	652	630	156	666	299	317	554	294
Losna (sp.).....	205	73	336	64	18	71	420	398	76	434	67	85	322	62
Lundamo .....	86	218	45	355	272	362	130	108	367	144	223	206	32	228
Lunner.....	490	358	621	221	304	214	706	684	209	719	353	370	608	348
Lørenskog .....	415	283	546	146	228	139	630	608	134	644	277	295	532	272
Løten .....	321	188	426	51	134	44	510	488	39	524	183	200	412	178
Magnor .....	462	330	538	193	276	186	622	601	181	636	325	342	524	319
Malvik .....	138	270	7	408	325	415	77	55	419	91	276	259	21	281
Matrand.....	451	319	527	182	265	175	612	590	170	625	314	331	513	308
Melhus.....	103	235	28	372	290	379	112	90	384	126	240	223	14	246
Meråker .....	205	337	74	474	391	481	110	88	486	123	342	325	88	348
Midtsandan (hp.)	142	274	11	412	329	419	73	51	423	87	280	262	25	285
Midtskogen (sp.)	330	198	416	60	143	53	501	479	49	515	192	210	403	187
Minde.....	918	786	1049	648	731	641	1133	1111	636	1147	780	797	1035	775
Minnesund.....	354	222	485	84	167	77	569	547	73	583	216	234	471	211
Mjølfjell .....	784	651	914	514	597	507	999	977	502	1013	646	663	901	641
Moelven.....	273	141	404	4	87	3	489	467	8	502	136	153	390	131
Morskogen.....	345	213	476	76	159	69	560	538	64	574	208	225	462	202
Moss.....	489	357	620	220	303	213	705	683	208	719	352	369	607	347
Myrdal.....	765	633	896	496	578	489	980	958	484	994	627	645	882	622
Mysen .....	493	361	624	224	306	216	708	686	212	722	355	373	610	350
Mære (sp.).....	239	371	108	508	425	515	23	45	520	10	376	359	121	381
Navnåen .....	392	260	468	122	205	115	552	530	111	566	254	271	454	249
Nesbyen.....	615	483	746	345	428	338	830	808	334	844	477	494	732	472
Nesttun .....	912	780	1043	642	725	635	1127	1105	631	1141	774	791	1029	769
Nittedal .....	454	322	585	184	267	177	669	647	172	683	316	333	571	311
Nor.....	409	277	485	140	222	133	569	547	128	583	272	289	471	266
Nordstrand (hp.)	436	304	567	166	249	159	651	629	154	665	298	315	553	293



	Skansen (hp.)	Skatval	Skogn	Snean	Soknedal	Sona (sp.)	Sparbu	Stenkjær	Stjørdal	Storlien grense	Støren	Sunnan	Søberg	Teveldal (hp.)
Kvål . . . . .	26	69	104	33	39	79	141	153	62	130	24	164	3	128
Kvam . . . . .	275	318	352	215	210	327	389	402	311	379	225	413	252	377
Lademoen (hp.) . .	2	41	75	62	67	50	112	125	34	101	53	136	25	99
Langlete . . . . .	98	141	175	56	62	150	212	225	134	201	47	236	75	199
Langstein . . . . .	52	9	25	112	117	39	62	75	16	90	102	86	75	88
Leangen . . . . .	5	39	73	64	70	48	110	122	31	99	55	133	28	97
Leirsund . . . . .	525	568	602	465	460	577	639	652	561	628	474	663	502	627
Lena . . . . .	672	715	750	613	607	725	786	799	708	776	622	810	649	774
Ler . . . . .	31	74	108	29	34	84	145	158	67	135	19	169	8	133
Levanger . . . . .	85	42	8	145	150	72	29	42	49	123	136	53	108	121
Lillehammer . . .	367	411	445	308	302	420	482	494	403	471	317	505	345	469
Lillestrøm . . . . .	531	574	608	471	466	583	645	657	567	634	480	669	508	632
Liodden (sp.) . . .	730	774	808	671	665	783	845	857	766	834	680	868	707	832
Lisleby (hp.) . . .	649	692	726	590	584	702	763	776	685	753	599	787	626	751
Ljan . . . . .	559	602	637	500	494	612	673	686	595	663	509	697	536	661
Losna (sp.) . . . .	328	371	405	268	262	380	442	454	363	431	277	465	305	429
Lundamo . . . . .	37	80	114	23	28	89	151	164	73	140	14	175	14	139
Lunner . . . . .	613	656	690	553	548	665	727	740	649	716	562	751	590	714
Lørenskog . . . . .	538	581	615	478	472	590	652	664	573	641	487	675	515	639
Løten . . . . .	417	460	494	376	378	470	531	544	453	521	367	555	394	519
Magnor . . . . .	530	573	607	488	494	582	644	656	566	633	479	668	507	631
Malvik . . . . .	16	27	61	76	81	36	98	111	20	87	67	122	39	86
Matrand . . . . .	519	562	596	477	483	571	633	645	555	622	468	657	496	620
Melhus . . . . .	20	63	97	40	46	72	134	146	55	123	31	157	3	121
Meråker . . . . .	82	60	94	142	147	30	131	144	53	21	133	155	105	19
Midtsandan (hp.)	20	23	57	79	85	33	94	107	16	84	70	118	43	82
Midtskogen (sp.)	408	451	485	366	372	460	522	535	444	511	357	546	385	509
Minde . . . . .	1040	1083	1117	980	975	1092	1154	1167	1076	1143	989	1178	1017	1142
Minnesund . . . .	476	519	554	417	411	529	590	603	512	580	426	614	453	578
Mjølfjell . . . . .	906	949	983	846	841	958	1020	1033	942	1009	855	1044	883	1008
Moelven . . . . .	396	439	473	336	331	448	510	522	432	499	345	534	373	497
Morskogen . . . . .	468	511	545	408	403	520	582	594	504	571	417	605	445	569
Moss . . . . .	612	655	689	552	547	664	726	739	648	715	561	750	589	713
Myrdal . . . . .	887	931	965	828	822	940	1002	1014	923	991	837	1025	865	989
Mysen . . . . .	615	659	693	556	550	668	730	742	651	719	565	753	592	717
Mære (sp.) . . . . .	116	73	39	176	181	103	2	10	80	154	167	22	139	152
Navnåen . . . . .	459	502	536	418	423	512	573	586	495	563	409	597	436	561
Nesbyen . . . . .	737	780	814	677	672	789	851	864	773	841	687	875	714	839
Nestun . . . . .	1034	1077	1111	974	969	1087	1148	1161	1070	1138	984	1172	1011	1136
Nittedal . . . . .	576	619	653	516	511	628	690	703	612	679	525	714	553	678
Nor . . . . .	477	520	554	435	441	529	591	603	512	580	426	614	454	578
Nordstrand (hp.)	558	601	635	498	493	610	672	685	594	662	507	696	535	660



	Tovmodalen (hp.)	Tretten	Trondhjem	Ulsberg	Vålåsjø (sp.)	Veldre	Verdal	Vikhammer (hp.)	Vinstra	Vist (sp.)	Øier			
Kvål.....	121	311	28	70	153	381	124	40	259	146	322			
Kvam.....	370	62	276	179	96	132	373	289	10	395	73			
Lademoen (hp.)..	93	340	1	99	181	410	95	12	287	118	351			
Langlete.....	193	334	99	93	176	355	195	112	282	218	345			
Langstein.....	81	389	51	148	231	459	46	38	337	68	400			
Leangen.....	90	342	3	101	184	412	93	9	290	115	353			
Leirsund.....	620	188	526	429	346	117	622	539	240	645	177			
Lena.....	767	335	674	576	493	265	770	686	387	792	324			
Ler.....	126	306	32	65	148	376	129	45	254	151	317			
Levanger.....	115	422	84	182	264	493	12	71	370	35	434			
Lillehammer...	462	30	369	271	188	40	465	381	82	487	19			
Lillestrøm.....	626	193	532	434	351	123	628	545	246	651	182			
Liodden (sp.)....	825	393	732	634	551	323	828	744	445	850	382			
Lisleby (hp.)....	744	312	650	553	470	242	747	663	364	769	301			
Ljan.....	654	222	561	463	380	152	657	573	274	679	211			
Losna (sp.).....	423	10	329	231	148	80	425	341	42	447	21			
Lundamo.....	132	300	38	60	142	371	134	51	248	157	312			
Lunner.....	708	275	614	516	434	205	710	627	328	733	264			
Lørenskog.....	633	200	539	441	358	130	635	551	252	657	189			
Løten.....	512	106	418	346	264	35	515	431	158	537	94			
Magnor.....	625	247	531	488	405	177	627	544	300	650	236			
Malvik.....	79	353	15	112	195	423	81	2	301	104	364			
Matrand.....	614	236	520	477	394	166	616	533	289	639	225			
Melhus.....	115	318	21	77	160	388	117	33	265	140	329			
Meråker.....	13	420	81	179	262	490	114	68	367	137	431			
Midtsandan (hp.)	75	357	19	116	199	427	78	6	305	100	368			
Midtskogen (sp.)	503	115	409	356	273	45	505	422	167	528	104			
Minde.....	1135	703	1041	943	861	632	1137	1054	755	1160	691			
Minnesund.....	571	139	478	380	297	69	574	491	191	596	128			
Mjølfjell.....	1001	569	907	809	727	498	1003	920	621	1026	557			
Moelven.....	491	58	397	299	216	12	493	410	111	516	47			
Morskogen.....	563	130	469	371	288	60	565	481	183	588	119			
Moss.....	707	275	613	515	433	204	709	626	327	732	263			
Myrdal.....	982	550	889	791	708	480	985	901	602	1007	539			
Mysen.....	710	278	617	519	436	208	713	629	330	735	267			
Mære (sp.).....	146	454	115	213	295	524	19	102	401	4	465			
Navnåen.....	554	177	460	418	335	107	557	473	229	579	166			
Nesbyen.....	832	400	738	641	558	330	835	751	452	857	389			
Nesttun.....	1129	697	1035	938	855	627	1132	1048	749	1154	686			
Nittedal.....	671	239	577	479	397	168	673	590	291	696	227			
Nor.....	572	194	478	435	352	124	574	490	247	597	183			
Nordstrand (hp.)	653	221	559	462	379	150	655	572	273	678	210			



	Åker (sp.)	Åsen	Bergseng	Berkåk	Breivegen (hp.)	Brennhaug	Brumuddalen	Brøttum	Byafossen	Charlottenlund (sp.)	Dombås	Dovre	Driva	Drivstua
Nygaard . . . . .	249	734	294	586	376	441	259	288	803	677	462	450	541	527
Nypan . . . . .	414	77	362	71	280	215	397	369	146	21	194	206	115	130
Nyplass . . . . .	277	217	329	139	348	282	294	322	286	161	262	274	183	198
Onsøy . . . . .	216	701	261	553	343	408	226	255	770	644	430	417	508	494
Opdal . . . . .	306	185	255	37	173	107	289	261	254	128	86	98	8	22
Ophus . . . . .	85	410	136	331	218	283	101	130	479	353	304	292	376	368
Oppegård . . . . .	148	633	193	485	275	340	158	187	701	576	361	349	440	425
Os . . . . .	255	239	307	161	370	305	272	301	308	182	284	296	205	220
Otta . . . . .	174	317	123	169	41	25	157	129	386	261	46	34	125	110
Ottestad . . . . .	10	495	55	347	137	203	21	49	564	439	224	212	303	288
Prestebakke . . . . .	288	773	333	625	415	481	299	327	842	716	502	489	580	566
Råde . . . . .	206	691	252	543	333	399	217	245	760	635	420	408	499	484
Rakkestad . . . . .	208	693	253	545	335	400	218	247	762	636	422	409	500	486
Rallerud (sp.) . . . . .	250	735	295	587	377	442	261	289	804	678	464	451	542	528
Ranheim . . . . .	437	54	386	94	304	238	420	392	123	3	217	229	138	153
Rasten . . . . .	95	400	146	321	228	293	111	140	469	343	314	302	366	379
Raufoss . . . . .	241	726	286	578	368	434	252	280	795	669	455	443	533	519
Reime . . . . .	492	977	537	829	619	685	503	531	1046	920	706	694	785	770
Reinsvoll . . . . .	236	721	281	573	363	428	247	275	790	664	450	437	528	514
Reitan . . . . .	303	191	354	113	323	257	320	348	260	135	236	248	157	172
Reitstøa . . . . .	343	152	365	73	283	218	359	371	220	95	196	209	118	132
Rena . . . . .	61	433	113	355	194	260	78	106	502	377	281	269	360	345
Ring . . . . .	37	454	15	307	97	162	20	9	523	398	183	171	262	247
Ringebu . . . . .	119	372	68	224	13	79	103	74	441	315	100	88	179	165
Ringsaker . . . . .	30	462	22	314	104	169	13	16	531	405	190	178	269	254
Rinnan . . . . .	521	30	470	178	388	323	505	476	39	87	301	314	223	237
Roa . . . . .	187	672	232	524	314	380	198	226	741	615	401	389	480	465
Rognes . . . . .	370	124	338	46	256	191	374	344	193	68	169	182	91	105
Ronglan . . . . .	499	8	448	156	366	301	483	454	61	65	279	292	201	215
Roverud . . . . .	114	550	166	458	248	313	131	160	619	494	334	322	413	398
Rud (sp.) . . . . .	25	466	27	318	108	174	8	20	535	410	195	183	274	259
Rustad (sp.) . . . . .	46	448	98	369	180	245	63	92	517	391	266	254	345	330
Rygge . . . . .	199	684	244	536	326	391	209	238	752	627	412	400	491	476
Røra . . . . .	535	44	484	192	402	337	518	490	25	101	315	328	237	251
Røros . . . . .	270	225	321	146	356	290	286	315	293	168	269	282	191	205
Røstvangen (sp.) . . . . .	214	280	265	202	347	347	231	259	349	224	325	338	247	261
Røykenvik . . . . .	208	693	253	545	335	400	219	247	762	637	422	409	500	486
Såner . . . . .	177	662	223	514	304	370	188	216	731	606	391	379	470	455
Sandbu (hp.) . . . . .	168	323	117	175	35	30	152	123	392	266	51	39	130	116
Sander . . . . .	136	572	188	479	270	335	153	182	641	516	356	344	435	420
Sandermosen . . . . .	145	630	191	482	272	338	156	184	699	574	359	347	438	423
Sandesund . . . . .	236	721	281	573	363	428	247	275	790	664	450	437	528	514



	Eidum (hp.)	Engan (sp.)	Fåberg	Fåvang	Fagerhang	Fleskhus (sp.)	Flora	Fokstua	Fossevatnet (sp.)	Garli	Gisna	Gudå	Hamar	Harpefoss
Nygaard .....	708	535	311	352	561	773	730	481	805	597	566	744	246	379
Nypan .....	52	121	345	305	96	116	73	175	149	60	91	88	411	277
Nyplass .....	192	189	346	373	164	256	213	243	289	128	159	228	280	345
Onsøy.....	675	502	278	319	528	740	697	448	772	564	533	711	213	347
Opdal.....	160	13	238	197	12	224	181	68	257	48	17	196	303	169
Ophus.....	384	377	153	194	356	449	406	323	481	320	351	420	88	221
Oppegård.....	607	434	210	250	460	672	628	380	704	496	465	643	145	278
Os.....	214	211	324	364	186	278	235	265	311	150	180	250	258	367
Otta.....	292	119	106	65	144	356	313	64	389	180	149	328	171	37
Ottestad.....	470	297	72	113	322	534	491	242	567	358	327	506	7	141
Prestebakke ...	748	575	350	391	600	812	769	520	845	636	605	784	285	419
Råde.....	666	493	269	309	518	730	687	439	763	554	523	702	203	337
Rakkestad.....	668	495	270	311	520	732	689	440	765	556	525	703	205	339
Rallerud (sp.) ...	710	537	312	353	562	774	731	482	807	598	567	745	247	381
Ranheim.....	29	144	369	328	119	93	50	199	126	83	114	65	434	300
Rasten.....	374	372	163	204	346	439	396	333	471	310	342	410	98	231
Raufoss.....	701	528	303	344	553	765	722	473	798	589	558	737	238	372
Reime.....	952	779	554	595	804	1016	973	724	1049	840	809	988	489	623
Reinsvoll.....	696	523	298	339	548	760	717	468	793	584	553	732	233	367
Reitan.....	166	163	371	347	138	230	187	218	263	102	133	202	306	319
Reitstøa.....	126	124	348	307	98	191	147	178	223	62	93	162	346	280
Rena.....	408	354	130	170	379	472	429	300	505	344	375	444	64	198
Ring.....	429	256	32	72	282	494	450	202	526	318	287	465	34	100
Ringebu.....	346	173	51	10	199	411	368	119	443	235	204	382	116	17
Ringsaker.....	436	263	39	79	289	501	457	209	533	325	294	472	26	107
Rinnan.....	65	229	453	412	203	9	86	283	41	167	198	101	518	385
Roa.....	647	474	249	290	499	711	668	419	744	535	504	683	184	318
Rognes.....	99	96	321	280	71	164	120	151	196	35	66	135	373	252
Ronglan.....	43	207	431	390	181	31	64	261	63	145	176	79	496	363
Roverud.....	525	407	183	223	433	590	546	353	622	461	438	561	117	251
Rud (sp.).....	441	268	43	84	293	505	462	213	538	329	298	477	22	112
Rustad (sp.)....	423	339	115	155	365	487	444	285	520	358	370	458	49	183
Rygge.....	658	485	261	301	511	723	679	431	755	547	516	694	196	329
Røra.....	78	242	467	426	217	5	100	297	28	181	212	114	532	398
Røros.....	199	197	338	379	171	264	220	251	296	135	166	235	273	352
Røstvangen (sp.)	255	252	282	323	227	320	276	307	352	191	222	291	217	351
Røykenvik.....	668	495	270	311	520	732	689	440	765	556	525	704	205	339
Såner.....	637	464	240	280	489	701	658	410	734	525	494	673	174	308
Sandbu (hp.)....	297	124	100	59	150	362	319	70	394	186	155	333	165	32
Sander.....	547	429	205	245	454	612	568	375	644	483	460	583	139	273
Sandermosen...	605	432	208	248	457	669	626	378	702	493	462	641	142	276
Sandesund.....	696	523	298	339	548	760	717	468	793	584	553	732	233	367



	Hegra	Heimdal	Hell	Hjerkinn	Hommelvik	Hovin	Hunder	Hundorp	Jessnes	Kongsvoll	Kopperåen (hp.)	Kvål	Kvam	Lademoen (hp.)
Nygaard .....	714	661	704	501	695	627	316	372	253	513	761	645	396	673
Nypan .....	58	4	47	155	39	29	340	285	404	144	104	12	261	17
Nyplass .....	198	144	187	223	179	111	351	353	287	212	244	128	328	157
Onsøy .....	682	628	671	468	663	594	283	339	220	480	728	612	363	640
Opdal .....	166	112	155	48	147	79	232	177	296	36	212	96	153	125
Ophus .....	391	337	380	343	371	303	158	214	95	355	437	321	238	349
Oppegård .....	613	560	603	400	594	526	215	271	151	411	659	544	295	572
Os .....	220	166	209	245	201	133	329	374	265	234	266	150	350	178
Otta .....	298	244	287	85	279	211	100	45	164	96	344	228	21	257
Ottestad .....	476	422	465	263	457	389	78	133	14	274	522	406	157	435
Prestebakke ...	754	700	743	540	735	667	355	411	292	552	800	684	435	713
Råde .....	672	618	661	459	653	585	274	329	210	470	718	602	354	631
Rakkestad .....	674	620	663	460	655	586	275	331	212	472	720	604	355	632
Rallerud (sp.) ..	716	662	705	502	697	628	317	373	254	514	762	646	397	674
Ranheim .....	35	19	24	179	16	52	363	308	427	167	81	35	284	6
Rasten .....	380	327	370	353	361	293	168	224	105	365	427	311	248	339
Raufoss .....	707	653	696	493	688	620	309	364	245	505	753	637	388	666
Reime .....	958	904	947	744	939	871	560	615	496	756	1004	888	639	917
Reinsvoll .....	702	648	691	488	683	615	303	359	240	500	748	632	383	660
Reitan .....	172	118	161	197	153	85	377	327	313	186	218	102	303	131
Reitstøa .....	132	79	122	158	113	45	343	287	353	146	178	63	263	91
Rena .....	414	360	403	320	395	327	135	190	71	331	460	344	214	373
Ring .....	435	382	425	222	416	348	37	93	27	233	481	365	117	394
Ringebu .....	353	299	342	139	333	265	46	10	109	151	399	283	34	311
Ringsaker .....	442	389	432	229	423	355	44	100	20	241	488	373	124	401
Rinnan .....	71	103	60	263	68	137	448	392	511	251	117	119	368	91
Roa .....	653	599	642	439	634	566	255	310	191	451	699	583	334	612
Rognes .....	105	52	95	131	86	18	316	260	379	119	151	35	236	64
Ronglan .....	49	81	38	241	47	115	426	370	489	229	95	97	346	69
Roverud .....	531	478	521	373	512	444	188	244	124	384	577	461	268	490
Rud (sp.) .....	447	393	436	234	428	360	49	104	15	245	493	377	128	406
Rustad (sp.) .....	429	375	418	305	410	341	120	176	56	316	475	359	200	387
Rygge .....	664	611	654	451	645	577	266	322	202	463	710	595	346	623
Røra .....	85	117	74	277	82	150	462	406	525	265	131	133	382	105
Røros .....	205	152	195	231	186	118	343	360	280	219	251	136	336	164
Røstvangen (sp.)	261	208	251	287	242	174	287	343	224	275	307	191	367	220
Røykenvik .....	674	621	663	460	655	586	275	331	212	472	720	604	355	633
Såner .....	643	589	632	430	624	556	245	300	181	441	689	573	324	602
Sandbu (hp.) .....	303	250	293	90	284	216	95	39	158	102	350	234	15	262
Sander .....	553	500	543	395	534	466	210	266	146	406	599	483	290	512
Sandermosen ...	611	557	600	398	592	524	213	268	149	409	657	541	292	570
Sandesund .....	702	648	691	488	683	615	303	359	240	500	748	632	383	660



## 40 Avstande i Kristiania, Hamar, Trondhjem og Bergen distrikt samt på Hovedbanen.

	Langstein	Leangen	Ler	Levanger	Lillehammer	Losna (sp.)	Lundamo	Malvik	Melhus	Meråker	Midsand (hp.)	Moelven	Mære (sp.)	Nypan
Nygaard .....	723	676	640	756	304	344	634	687	651	753	691	275	787	656
Nypan .....	66	19	17	100	353	313	22	31	5	97	34	381	131	—
Nyplass .....	206	159	123	240	338	378	118	170	135	237	174	310	271	140
Onsøy .....	690	643	607	723	271	310	601	654	619	720	658	242	754	624
Opdal .....	174	127	91	207	245	205	86	138	103	205	142	273	239	108
Ophus .....	399	352	316	432	146	185	310	363	328	429	367	117	463	333
Oppegård .....	622	574	539	655	202	242	533	586	550	652	590	174	686	555
Os .....	228	181	145	261	316	356	139	192	157	259	196	288	293	162
Otta .....	306	259	223	340	113	73	218	270	235	337	274	141	371	240
Ottestad .....	484	437	401	518	65	105	396	448	413	515	452	37	549	418
Prestebakke ...	762	715	679	795	343	383	673	726	691	793	730	315	827	696
Råde .....	680	633	597	714	261	301	592	645	609	711	648	233	745	614
Rakkestad .....	682	635	599	715	263	303	593	646	611	713	650	235	746	616
Rallerud (sp.) ...	724	677	641	757	305	345	635	688	653	755	692	277	788	658
Ranheim .....	43	4	40	77	376	336	45	7	28	74	11	404	108	23
Rasten .....	389	342	306	422	156	196	300	353	317	419	357	127	453	322
Raufoss .....	715	668	632	748	296	336	626	679	644	746	683	268	780	649
Reime .....	966	919	883	1000	547	587	878	930	895	997	934	519	1031	900
Reinsvoll .....	710	663	627	743	291	331	621	674	639	741	678	263	775	644
Reitan .....	180	133	97	214	364	355	92	145	109	211	148	336	245	114
Reitstøa .....	141	94	58	174	355	315	52	105	69	171	109	375	205	74
Rena .....	422	375	339	456	122	162	334	387	351	453	390	94	487	356
Ring .....	444	396	361	477	24	64	355	408	372	474	412	4	508	377
Ringebu .....	361	314	278	394	58	18	272	325	290	391	329	87	425	295
Ringsaker .....	451	404	368	484	31	71	362	415	379	481	419	3	515	384
Rinnan .....	41	88	124	8	460	420	130	77	112	110	73	489	23	107
Roa .....	661	614	578	695	242	282	573	625	590	692	629	214	726	595
Rognes .....	114	66	31	147	328	288	25	78	42	144	82	356	178	47
Ronglan .....	19	66	102	14	438	398	108	55	90	88	51	467	45	85
Roverud .....	540	492	457	573	175	215	451	504	468	570	508	147	604	473
Rud (sp.) .....	455	408	372	489	36	76	367	419	384	486	423	8	520	389
Rustad (sp.) ...	437	390	354	470	107	147	348	401	366	468	405	79	501	371
Rygge .....	673	626	590	706	253	293	584	637	601	703	641	225	737	606
Røra .....	55	102	138	22	474	434	144	91	126	123	87	502	10	121
Røros .....	214	167	131	247	331	371	125	178	142	244	182	302	278	147
Røstvangen (sp.)	270	222	187	303	275	315	181	234	198	300	238	247	334	203
Røykenvik .....	682	636	599	715	263	303	593	646	612	713	650	235	746	617
Såner .....	651	604	568	685	232	272	563	616	580	682	619	204	716	585
Sandbu (hp.) ...	312	265	229	345	107	67	223	276	240	342	280	136	376	245
Sander .....	562	514	479	595	197	237	473	526	490	592	530	169	626	495
Sandermosen ...	619	572	536	653	200	240	531	583	548	650	587	172	684	553
Sandesund .....	710	663	627	743	291	331	621	674	639	741	678	263	775	644



	Opdal	Otta	Ranheim	Ring	Ringebu	Ringsaker	Rinnan	Ronglan	Rud (sp.)	Røra	Sandbu (hp.)	Sel	Selsbakk	Sjøa
Nygaard . . . . .	549	417	680	279	362	272	764	742	268	778	411	428	666	406
Nypan . . . . .	108	240	23	377	295	384	107	85	389	121	245	228	9	251
Nyplass . . . . .	176	308	163	314	362	307	247	225	302	261	313	296	149	319
Onsøy . . . . .	516	384	647	246	329	239	731	709	235	745	378	395	633	373
Opdal . . . . .	-	132	131	269	187	277	215	193	281	229	138	120	117	143
Ophus . . . . .	368	259	356	121	204	114	440	418	110	454	253	270	342	248
Oppegård . . . . .	448	315	579	178	261	171	663	641	166	677	310	327	565	305
Os . . . . .	198	330	185	292	375	285	269	247	280	283	335	318	171	340
Otta . . . . .	132	-	263	137	55	145	347	325	149	361	6	12	249	11
Ottestad . . . . .	310	178	441	41	123	33	525	503	29	539	172	190	427	167
Prestebakke . . . . .	588	456	719	318	401	311	803	781	307	817	450	468	705	445
Råde . . . . .	506	374	637	237	320	230	722	700	225	735	369	386	623	363
Rakkestad . . . . .	508	376	639	238	321	231	723	701	227	737	370	388	625	365
Rallerud (sp.) . . . . .	550	418	681	280	363	273	765	743	269	779	412	430	667	407
Ranheim . . . . .	131	263	-	400	318	408	84	62	412	98	269	251	14	274
Rasten . . . . .	358	269	346	131	214	124	430	408	120	444	263	280	332	258
Raufoss . . . . .	541	409	672	272	354	264	756	734	260	770	403	421	658	398
Reime . . . . .	792	660	923	523	605	515	1007	985	511	1021	654	672	909	649
Reinsvold . . . . .	536	404	667	266	349	259	751	729	255	765	398	416	653	393
Reitan . . . . .	150	282	137	340	337	332	221	200	328	235	288	270	123	293
Reitstøa . . . . .	110	242	98	379	297	372	182	160	368	196	248	231	84	253
Rena . . . . .	367	235	379	98	180	91	463	441	86	477	229	247	365	224
Ring . . . . .	269	137	400	-	83	7	485	463	12	499	132	149	387	127
Ringebu . . . . .	187	55	318	83	-	90	402	380	95	416	48	66	304	44
Ringsaker . . . . .	277	145	408	7	90	-	492	470	5	506	139	156	394	134
Rinnan . . . . .	215	347	84	485	402	492	-	22	496	14	353	336	98	358
Roa . . . . .	487	355	618	218	300	210	702	680	206	716	349	367	604	344
Rognes . . . . .	83	215	70	353	270	360	155	133	364	169	221	203	57	226
Ronglan . . . . .	193	325	62	463	380	470	22	-	474	36	331	314	76	336
Roverud . . . . .	420	288	496	151	234	144	581	559	139	595	283	300	483	278
Rud (sp.) . . . . .	281	149	412	12	95	5	496	474	-	510	143	161	398	138
Rustad (sp.) . . . . .	352	220	394	83	167	76	478	456	71	492	215	232	380	210
Rygge . . . . .	499	367	630	229	312	222	714	692	217	728	361	378	616	356
Røra . . . . .	229	361	98	499	416	506	14	36	510	-	367	349	112	372
Røros . . . . .	183	315	171	306	370	299	255	233	295	269	321	304	157	326
Røstvangen (sp.) . . . . .	239	371	226	250	334	243	311	289	239	324	377	359	213	377
Røykenvik . . . . .	508	376	640	238	321	231	723	701	227	737	370	388	626	365
Såner . . . . .	477	345	608	208	290	201	692	670	196	706	340	357	594	334
Sandbu (hp.) . . . . .	138	6	269	132	48	139	353	331	143	367	-	17	255	5
Sander . . . . .	442	310	518	173	256	166	603	581	161	616	305	322	505	300
Sandermosen . . . . .	445	313	576	176	258	169	660	638	164	674	307	325	562	302
Sandesund . . . . .	536	404	667	266	349	259	751	729	255	765	398	416	653	393



	Skansen (hp.)	Skatval	Skogn	Snean	Soknedal	Sona (sp.)	Sparbu	Stenkjær	Stjørdal	Storlien grense	Støren	Sunnan	Søberg	Tevedal (hp.)
Nygaard .....	671	714	748	611	606	723	785	798	707	774	620	809	648	773
Nypan .....	15	58	92	45	51	67	129	141	50	118	36	152	8	116
Nyplass .....	154	198	232	113	118	207	269	281	190	258	104	292	132	256
Onsøy .....	638	681	715	578	573	691	752	765	674	742	588	776	615	740
Opdal .....	122	166	200	63	57	175	237	249	158	226	72	260	99	224
Ophus .....	347	390	424	306	311	399	461	474	383	451	297	485	324	449
Oppegård .....	570	613	647	510	505	622	684	697	606	673	519	708	547	672
Os .....	176	219	254	135	140	229	290	303	212	280	126	314	153	278
Otta .....	254	298	332	195	189	307	369	381	290	358	204	392	232	356
Ottestad .....	432	476	510	373	367	485	547	559	468	536	382	570	409	534
Prestebakke ...	710	753	788	651	645	763	824	837	746	814	660	848	687	812
Råde .....	629	672	706	569	564	681	743	755	665	732	578	767	606	730
Rakkestad .....	630	673	707	571	565	683	744	757	666	734	580	768	607	732
Rallerud (sp.) ...	672	715	749	613	607	725	786	799	708	776	622	810	649	774
Ranheim .....	9	35	69	68	74	44	106	118	27	95	59	129	32	93
Rasten .....	337	380	414	296	301	389	451	464	373	440	286	475	314	439
Raufoss .....	663	706	741	604	598	716	778	790	699	767	613	801	640	765
Reime .....	914	958	992	855	849	967	1029	1041	950	1018	864	1052	891	1016
Reinsvoll .....	658	701	736	599	593	711	772	785	694	762	608	796	635	760
Reitan .....	129	172	206	87	93	181	243	255	165	232	78	267	106	230
Reitstøa .....	89	132	166	48	53	141	203	216	125	192	38	227	66	191
Rena .....	371	414	448	329	335	423	485	497	406	474	320	508	348	472
Ring .....	392	435	469	332	327	444	506	519	428	495	341	530	369	494
Ringebu .....	309	352	386	249	244	361	423	436	345	413	259	447	286	411
Ringsaker .....	399	442	476	339	334	451	513	526	435	502	348	537	376	501
Rinnan .....	93	50	16	153	158	80	21	34	57	131	143	45	116	129
Roa .....	609	653	687	550	544	662	724	736	645	713	559	747	586	711
Rognes .....	62	105	139	20	26	114	176	189	98	165	11	200	39	163
Ronglan .....	71	28	6	131	136	58	43	56	35	109	121	67	94	107
Roverud .....	488	531	565	447	452	540	602	615	524	591	437	626	465	589
Rud (sp.) .....	403	447	481	344	338	456	518	530	439	507	353	541	381	505
Rustad (sp.) ...	385	428	462	344	349	438	499	512	421	489	335	523	362	487
Rygge .....	621	664	698	561	556	673	735	748	657	724	570	759	598	723
Røra .....	107	64	29	166	172	94	7	20	71	145	157	31	130	143
Røros .....	162	205	239	121	126	214	276	289	198	265	111	300	139	264
Røstvangen (sp.)	218	261	295	176	182	270	332	345	254	321	167	356	195	319
Røykenvik .....	631	673	708	571	565	683	744	757	666	734	580	768	607	732
Såner .....	600	643	677	540	535	652	714	726	635	703	549	737	577	701
Sandbu (hp.) ...	260	303	337	200	195	312	374	387	296	364	210	398	237	362
Sander .....	510	553	587	468	474	562	624	637	546	613	459	648	487	611
Sandermosen ...	568	611	645	508	502	620	682	694	603	671	517	705	545	669
Sandesund .....	658	701	736	599	593	711	772	785	694	762	608	796	635	760



	Tovmodalen (hp.)	Tretten	Trondhjem	Ulsberg	Vålåsjø (sp.)	Veldre	Verdal	Vikhammer (hp.)	Vinstra	Vist (sp.)	Øyer			
Nygaard .....	766	334	672	575	492	264	768	685	386	791	323			
Nypan .....	110	323	16	82	165	393	112	28	271	135	334			
Nyplass .....	249	368	156	150	233	298	252	168	338	274	357			
Onsøy .....	733	301	639	542	459	231	736	652	353	758	290			
Opdal .....	217	215	124	26	57	285	220	136	163	242	226			
Ophus .....	442	176	348	342	334	106	445	361	228	467	164			
Oppegård .....	665	233	571	473	391	162	667	584	285	690	221			
Os .....	271	346	178	172	254	276	274	190	360	296	335			
Otta .....	349	83	256	158	75	153	352	268	31	374	94			
Ottestad .....	527	95	434	336	253	25	530	446	147	552	84			
Prestebakke ...	805	373	712	614	531	303	808	724	425	830	362			
Råde .....	724	291	630	532	449	221	726	643	344	749	280			
Rakkestad .....	725	293	631	534	451	223	728	644	345	750	282			
Rallerud (sp.) ...	767	335	673	576	493	265	770	686	387	792	324			
Ranheim .....	86	346	7	105	188	416	89	5	294	111	357			
Rasten .....	432	186	338	332	344	116	434	351	238	457	175			
Raufoss .....	758	326	665	567	484	256	761	677	378	783	315			
Reime .....	1009	577	916	818	735	507	1012	928	629	1034	566			
Reinsvoll .....	753	321	660	562	479	251	756	672	373	778	310			
Reitan .....	224	365	130	124	207	324	226	143	313	249	376			
Reitstøa .....	184	325	90	84	167	364	186	103	273	209	336			
Rena .....	466	152	372	366	310	82	468	384	204	491	141			
Ring .....	487	55	393	295	213	16	489	406	107	512	43			
Ringebu .....	404	28	310	213	130	98	407	323	24	429	39			
Ringsaker .....	494	62	400	302	220	9	496	413	114	519	51			
Rinnan .....	122	430	92	189	272	500	5	79	378	27	441			
Roa .....	704	272	611	513	430	202	707	623	324	729	261			
Rognes .....	157	298	63	57	140	368	159	76	246	182	309			
Ronglan .....	100	408	70	167	250	478	27	57	356	49	419			
Roverud .....	583	206	489	446	364	135	585	502	258	608	194			
Rud (sp.) .....	498	66	405	307	224	4	501	417	118	523	55			
Rustad (sp.) ...	480	138	386	378	296	67	483	399	190	505	126			
Rygge .....	716	284	622	524	442	213	718	635	336	741	272			
Røra .....	136	444	105	203	286	514	9	93	392	13	455			
Røros .....	257	361	163	157	240	291	259	176	346	282	350			
Røstvangen (sp.)	313	305	219	213	296	235	315	232	357	338	294			
Røykenvik .....	725	293	632	534	451	223	728	644	345	750	282			
Såner .....	695	262	601	503	420	192	697	613	315	720	251			
Sandbu (hp.) ...	355	77	261	164	81	147	357	274	25	380	88			
Sander .....	605	227	511	468	386	157	607	524	280	630	216			
Sandermosen ...	663	230	569	471	388	160	665	581	282	687	219			
Sandesund .....	753	321	659	562	479	251	756	672	373	778	310			



	Åker (sp.)	Åsen	Bergseng	Berkåk	Breivegen (hp.)	Brennhaug	Brumndalen	Brøttum	Byafossen	Charlottenlund (sp.)	Dombås	Dovre	Driva	Drivstua
Sarpsborg .....	239	724	284	576	366	431	249	278	793	667	453	440	531	517
Sel .....	186	305	134	157	52	13	169	140	374	249	34	22	113	98
Selsbakk .....	423	68	372	80	290	225	407	378	137	11	203	216	125	139
Seterstøa .....	154	592	200	491	282	347	165	194	661	536	368	356	447	432
Singsås .....	351	144	357	65	275	210	367	363	212	87	188	201	110	124
Sjøa .....	163	328	112	180	30	35	147	118	397	271	57	44	135	121
Skansen (hp.) ...	428	63	377	85	295	230	412	383	132	6	209	221	130	145
Skarnes .....	144	580	196	487	278	343	161	189	649	524	364	352	443	428
Skatval .....	472	20	420	128	338	273	455	426	88	37	252	264	173	188
Ski .....	154	639	199	491	281	346	164	193	708	582	367	355	446	431
Skjeberg .....	248	733	294	585	376	441	259	288	802	677	462	450	541	526
Skodbo (sp.) ...	163	648	209	500	290	356	174	202	717	592	377	365	456	441
Skogn .....	506	15	454	163	372	307	489	460	54	71	286	298	207	222
Skotterud .....	150	586	202	494	284	349	167	196	655	530	370	358	449	434
Skreia .....	258	743	303	595	385	450	269	297	812	686	472	459	550	536
Slitu .....	189	674	234	526	316	381	199	228	743	617	402	390	481	466
Snøan .....	369	122	317	26	235	170	352	323	191	66	149	161	70	85
Sokna .....	241	726	287	578	368	434	252	280	795	670	455	443	534	519
Soknedal .....	363	128	312	20	230	165	347	318	197	71	144	156	65	79
Sona (sp.) .....	481	49	429	138	347	282	464	436	118	46	261	273	182	197
Sparbu .....	543	52	491	199	409	344	526	497	17	108	323	335	244	259
Spydeberg .....	174	659	219	511	301	366	185	213	728	602	388	375	466	452
Stai .....	108	386	160	308	241	307	125	153	455	330	328	316	352	367
Stange .....	15	500	60	352	142	207	25	54	569	443	229	216	307	293
Stanghelle .....	562	1047	607	899	689	754	572	601	1115	990	775	763	854	839
Stavenes (hp.) ...	577	1062	622	914	704	769	587	616	1131	1005	791	778	869	855
Stenkjær .....	555	64	504	212	422	357	538	510	5	121	335	348	257	271
Stensli .....	313	181	365	103	312	247	330	359	250	124	226	238	147	162
Stensrud (sp.) ...	22	507	67	359	149	214	33	61	576	450	236	223	314	300
Stenviken .....	74	420	126	341	208	273	91	120	489	363	294	282	373	358
Stjørdal .....	464	27	413	121	331	266	448	419	96	30	245	257	166	180
Storlien grense .	532	101	480	189	399	333	515	487	170	97	312	324	233	248
Strandløkken (sp.)	39	524	85	376	167	232	50	79	593	468	253	241	332	317
Strømmen .....	111	596	157	448	239	304	122	151	665	540	325	313	404	389
Støren .....	378	113	326	35	245	179	361	333	182	57	158	170	79	94
Sunnan .....	566	75	515	223	433	368	550	521	6	132	346	359	268	282
Svenkerud (sp.) .	324	809	369	661	451	517	335	363	878	753	538	526	617	602
Søberg .....	406	86	354	62	272	207	389	360	154	29	186	198	107	122
Sørumsand .....	125	610	170	462	252	317	136	164	679	553	339	326	417	403
Tangen .....	28	513	73	365	155	220	38	67	581	456	241	229	320	305
Telneset .....	228	266	280	188	362	332	245	273	335	209	311	323	232	247
Teveldal (hp.) ...	530	99	479	187	397	331	513	485	168	96	310	323	232	246



	Eidum (hp.)	Engan (sp.)	Fåberg	Fåvang	Fagerhang	Fleskhus (sp.)	Flora	Fokstua	Fossevatnet (sp.)	Garli	Gisna	Gudå	Hamar	Harpefoss
Sarpsborg .....	698	525	301	342	551	763	720	471	795	587	556	734	236	369
Sel .....	280	107	117	77	132	345	301	53	377	168	137	316	183	49
Selsbakk .....	42	130	355	314	105	107	64	185	140	69	100	78	420	286
Seterstøa .....	567	441	217	257	466	631	588	387	664	502	471	603	151	285
Singsås .....	118	116	340	299	90	183	139	170	215	54	85	154	354	271
Sjoa .....	302	130	95	54	155	367	324	75	400	191	160	338	160	26
Skansen (hp.) ...	37	136	360	319	110	102	59	190	134	74	105	73	425	292
Skarnes .....	555	437	213	253	462	619	576	383	652	491	467	591	147	281
Skatval .....	15	179	403	363	153	59	36	233	91	117	148	51	469	335
Ski .....	613	440	216	256	466	678	634	386	710	502	471	649	151	284
Skjeberg .....	708	535	311	351	560	773	729	481	805	596	565	744	245	379
Skodbo (sp.) ....	623	450	226	266	475	687	644	396	720	511	480	659	160	294
Skogn .....	49	213	437	397	188	25	70	267	57	152	183	85	503	369
Skotterud .....	561	443	219	259	469	626	582	389	658	497	474	597	153	287
Skreia .....	718	545	320	361	570	782	739	490	815	606	575	754	255	389
Slitu .....	648	475	251	291	501	713	669	421	745	537	506	684	186	319
Snøan .....	97	76	300	260	51	162	118	130	194	15	46	133	366	232
Sokna .....	701	528	304	344	553	765	722	474	798	589	558	737	238	372
Soknedal .....	102	71	295	254	45	167	124	125	199	9	40	138	360	227
Sona (sp.) .....	15	188	412	372	163	89	6	242	121	127	158	21	478	344
Sparbu .....	86	250	474	434	224	12	107	304	20	189	219	122	540	406
Spydeberg ...	634	461	236	277	486	698	655	406	731	522	491	670	171	305
Stai .....	361	358	177	217	333	425	382	347	458	297	328	397	111	245
Stange .....	475	302	77	118	327	539	496	247	572	363	332	510	12	146
Stanghelle .....	1021	848	624	664	874	1086	1042	794	1118	910	879	1057	558	692
Stavenes (hp.) ...	1037	864	639	680	889	1101	1058	809	1134	925	894	1072	574	708
Stenkjær .....	98	262	487	446	237	25	120	317	8	201	232	134	552	418
Stensli .....	156	153	377	337	128	220	177	207	253	92	123	192	316	309
Stensrud (sp.) ...	482	309	84	125	334	546	503	254	579	370	339	518	19	153
Stenviken .....	394	367	143	183	366	459	416	313	491	330	361	430	78	211
Stjørdal .....	8	172	396	355	146	66	29	226	98	110	141	44	461	328
Storlien grense .	66	239	463	423	214	140	45	293	172	178	209	30	529	395
Strandløkken (sp.)	499	326	102	142	351	564	520	272	596	387	357	535	36	170
Strømmen .....	571	398	174	214	423	636	592	344	668	459	428	607	108	242
Støren .....	88	85	309	269	60	152	109	139	185	24	55	124	375	241
Sunnan .....	110	274	498	457	248	36	131	328	4	212	243	146	563	430
Svenkerud (sp.) ..	784	611	386	427	636	848	805	556	881	672	641	820	321	455
Søberg .....	60	113	337	297	87	125	81	167	157	51	82	96	402	269
Serumsand .....	584	412	187	228	437	649	606	357	682	473	442	620	122	256
Tangen .....	487	314	90	130	340	552	508	260	584	376	345	523	25	158
Telneset .....	241	238	297	337	213	305	262	292	338	177	208	277	231	365
Teveldal (hp.) ...	64	237	462	421	212	138	43	292	170	176	207	28	527	393



	Hegra	Heimdalen	Hell	Hjerkinn	Hommelvik	Hovin	Hunder	Hundorp	Jessnes	Kongsvoll	Kopperåen (hp.)	Kvål	Kvam	Lademoen (hp.)
Sarpsborg .....	705	651	694	491	685	617	306	362	243	503	751	635	386	663
Sel .....	286	232	276	73	267	199	112	56	176	84	332	216	32	245
Selsbakk .....	49	5	38	165	30	39	350	294	413	153	95	21	270	7
Seterstoa .....	573	519	562	407	554	486	222	277	158	418	619	503	302	532
Singsås .....	124	71	114	150	105	37	335	279	361	138	170	55	255	83
Sjoa .....	309	255	298	95	290	221	90	34	153	107	355	239	10	267
Skansen (hp.) ...	43	10	33	170	24	44	355	299	418	158	90	26	275	2
Skarnes .....	561	507	550	403	542	474	218	273	154	414	607	491	298	520
Skatval .....	21	53	10	213	19	87	398	342	462	202	67	69	318	41
Ski .....	619	566	609	406	600	532	221	277	157	418	665	550	301	578
Skjeberg .....	714	661	704	501	695	627	316	372	252	512	760	644	396	673
Skodbo (sp.) ....	629	575	618	416	610	542	231	286	167	427	675	559	311	588
Skogn .....	55	87	44	247	53	121	432	376	496	236	101	104	352	75
Skotterud .....	567	514	557	409	548	480	224	280	160	420	613	497	304	526
Skreia .....	724	670	713	510	705	637	325	381	262	522	770	654	405	682
Slitu .....	654	601	644	441	635	567	256	312	192	453	700	585	336	613
Snøan .....	103	49	92	110	84	16	295	239	359	99	149	33	215	62
Sokna .....	707	653	696	494	688	620	309	364	245	505	753	637	389	666
Soknedal .....	109	55	98	105	89	21	290	234	353	93	155	39	210	67
Sona (sp.) .....	9	63	20	222	28	96	407	352	471	211	37	79	327	50
Sparbu .....	92	124	81	284	90	158	469	413	533	273	138	141	389	112
Spydeberg .....	640	586	629	426	621	552	241	297	178	438	686	570	321	598
Stai .....	367	313	356	367	348	280	182	237	118	378	413	297	261	326
Stange .....	481	427	470	267	462	393	82	138	19	279	527	411	162	439
Stanghelle .....	1027	974	1017	814	1008	940	629	685	565	825	1073	958	709	986
Stavenes (hp.) ...	1043	989	1032	829	1024	955	644	700	581	841	1089	973	724	1001
Stenkjær .....	105	137	94	297	102	171	482	426	545	285	151	153	402	125
Stensli .....	162	108	151	187	143	75	372	316	323	176	208	92	292	121
Stensrud (sp.) ...	488	434	477	274	469	400	89	145	26	286	534	418	169	446
Stenviken .....	401	347	390	333	381	313	148	204	84	345	447	331	228	359
Stjørdal .....	14	46	3	206	12	80	391	335	454	194	60	62	311	34
Storlien grense.	60	114	71	273	79	147	458	403	522	262	14	130	379	101
Strandløkken (sp.)	505	452	495	292	486	418	107	162	43	303	551	435	187	464
Strømmen .....	577	523	566	364	558	490	179	235	115	375	623	507	259	536
Støren .....	94	40	83	119	75	7	304	249	368	108	140	24	225	53
Sunnan .....	116	148	105	308	114	182	493	437	556	296	162	164	413	136
Svenkerud (sp.) ..	790	736	779	577	771	703	392	447	328	588	836	720	471	749
Søberg .....	66	13	56	147	47	21	332	276	396	136	112	3	252	25
Sørumsand .....	591	537	580	377	572	503	192	248	129	389	637	521	272	549
Tangen .....	493	440	483	280	474	406	95	151	31	291	539	424	175	452
Telneset .....	247	193	236	272	228	160	302	357	238	261	293	177	377	206
Teveldal (hp.) ...	58	112	69	272	77	145	457	401	520	260	12	128	377	99



	Langstein	Leangen	Ler	Levanger	Lillehammer	Losna (sp.)	Lundamo	Malvik	Melhus	Meråker	Midsand (hp.)	Moelven	Mære (sp.)	Nypan
Sarpsborg .....	713	666	630	746	294	334	624	677	642	743	681	265	777	647
Sel .....	295	247	212	328	125	85	206	259	223	325	262	153	359	228
Selsbakk .....	57	10	26	90	362	322	32	21	14	88	25	390	121	9
Seterstøa .....	581	534	498	615	209	249	493	546	510	612	549	181	646	515
Singsås .....	133	85	50	166	347	307	44	97	61	163	101	376	197	66
Sjoa .....	317	270	234	350	102	62	228	281	246	348	285	131	381	251
Skandsen (hp.) ..	52	5	31	85	367	328	37	16	20	82	20	396	116	15
Skarnes .....	569	522	487	603	205	245	481	534	498	600	537	177	634	503
Skatval .....	9	39	74	42	411	371	80	27	63	60	23	439	73	58
Ski .....	628	581	545	661	208	248	539	592	556	658	596	180	692	561
Skjeberg .....	723	675	640	756	303	343	634	687	651	753	691	275	787	656
Skodbo (sp.) .....	637	590	554	671	218	258	549	602	566	668	605	190	702	571
Skogn .....	25	73	108	8	445	405	114	61	97	94	57	473	39	92
Skotterud .....	576	528	493	609	211	251	487	540	504	606	544	183	640	509
Skreia .....	732	685	649	765	313	353	643	696	661	763	700	285	797	666
Slitu .....	663	616	580	696	243	283	574	627	591	693	631	215	727	596
Snøan .....	112	64	29	145	308	268	23	76	40	142	79	336	176	45
Sokna .....	715	668	632	749	296	336	627	680	644	746	683	268	780	649
Soknedal .....	117	70	34	150	302	262	28	81	46	147	85	331	181	51
Sona (sp.) .....	39	48	84	72	420	380	89	36	72	30	33	448	103	67
Sparbu .....	62	110	145	29	482	442	151	98	134	131	94	510	2	129
Spydeberg .....	648	601	565	681	229	269	559	612	577	679	616	201	712	582
Stai .....	375	328	292	409	169	209	287	339	304	406	343	141	440	309
Stange .....	489	442	406	522	70	110	400	453	418	520	457	42	553	423
Stanghelle .....	1036	988	953	1069	616	656	947	1000	964	1066	1004	588	1100	969
Stavenes (hp.) ..	1051	1004	968	1084	632	672	962	1015	980	1082	1019	604	1115	985
Stenkjær .....	75	122	158	42	494	454	164	111	146	144	107	522	10	141
Stensli .....	170	123	87	203	374	345	81	134	99	201	138	346	235	104
Stensrud (sp.) ..	496	449	413	529	77	117	407	460	425	527	464	49	560	430
Stenviken .....	409	362	326	442	135	175	320	373	338	439	377	107	473	343
Stjerdal .....	16	31	67	49	403	363	73	20	55	53	16	432	80	50
Storlien grense ..	90	99	135	123	471	431	140	87	123	21	84	499	154	118
Strandløkken (sp.)	514	466	431	547	94	134	425	478	442	544	482	66	578	447
Strømmen .....	586	538	503	619	166	206	497	550	514	616	553	138	650	519
Støren .....	102	55	19	136	317	277	14	67	31	133	70	345	167	36
Sunnan .....	86	133	169	53	505	465	175	122	157	155	118	534	22	152
Svenkerud (sp.) ..	798	751	715	832	379	419	710	762	727	829	766	351	863	732
Søberg .....	75	28	8	108	345	305	14	39	3	105	43	373	139	8
Sorumsand .....	599	552	516	632	180	220	510	563	528	630	567	152	663	533
Tangen .....	502	454	419	535	82	122	413	466	430	532	470	54	566	435
Telneset .....	255	208	172	289	289	329	167	219	184	286	223	261	320	189
Tevedal (hp.) ..	88	97	133	121	469	429	139	86	121	19	82	497	152	116



	Opdal	Otta	Ranheim	Ring	Ringebu	Ringsaker	Rinnan	Ronglan	Rud (sp.)	Røra	Sandbu (hp.)	Sel	Selsbakk	Sjøa
Sarpsborg .....	539	407	670	269	352	262	754	732	258	768	401	418	656	396
Sel .....	120	12	251	149	66	156	336	314	161	349	17	-	238	22
Selsbakk .....	117	249	14	387	304	394	98	76	398	112	255	238	-	260
Seterstøa .....	454	322	538	185	268	178	623	601	173	636	317	334	524	311
Singsås .....	102	234	89	372	289	379	174	152	376	188	240	223	76	245
Sjøa .....	143	11	274	127	44	134	358	336	138	372	5	22	260	-
Skansen (hp.) ...	122	254	9	392	309	399	93	71	403	107	260	243	5	265
Skarnes .....	450	318	526	181	264	174	611	589	169	624	313	330	512	307
Skatval .....	166	298	35	435	352	442	50	28	447	64	303	286	48	308
Ski .....	454	322	585	184	267	177	669	647	172	683	316	333	571	311
Skjeberg .....	548	416	679	279	362	272	764	742	267	777	411	428	666	406
Skodbo (sp.) ....	463	331	594	194	277	187	678	657	182	692	326	343	580	320
Skogn .....	200	332	69	469	386	476	16	6	481	29	337	320	82	342
Skotterud .....	456	324	532	187	270	180	617	595	175	631	319	336	519	314
Skreia .....	558	426	689	288	371	281	773	751	277	787	420	438	675	415
Slitu .....	489	357	620	219	302	212	704	682	208	718	351	368	606	346
Snøan .....	63	195	68	332	249	339	153	131	344	166	200	183	55	205
Sokna .....	541	409	672	272	355	265	756	735	260	770	404	421	658	398
Soknedal .....	57	189	74	327	244	334	158	136	338	172	195	178	60	200
Sona (sp.) .....	175	307	44	444	361	451	80	58	456	94	312	295	58	318
Sparbu .....	237	369	106	506	423	513	21	43	518	7	374	357	119	379
Spydeberg .....	474	342	605	204	287	197	689	667	193	703	336	354	591	331
Stai .....	345	282	332	145	227	138	416	394	133	430	277	294	318	271
Stange .....	315	183	446	45	128	38	530	508	34	544	177	195	432	172
Stanghelle .....	862	729	992	592	675	585	1077	1055	580	1091	724	741	979	719
Stavenes (hp.) ...	877	745	1008	607	690	600	1092	1070	596	1106	739	756	994	734
Stenkjær .....	249	381	118	519	436	526	34	56	530	20	387	369	132	392
Stensli .....	140	272	127	350	326	343	211	189	338	225	277	260	113	282
Stensrud (sp.) ...	322	190	453	52	135	45	537	515	41	551	184	202	439	179
Stenviken .....	378	249	366	111	194	104	450	428	99	464	243	260	352	238
Stjørdal .....	158	290	27	428	345	435	57	35	439	71	296	279	41	301
Storlien grense .	226	358	95	495	413	502	131	109	507	145	364	346	109	369
Strandløkken (sp.)	339	207	470	70	153	63	555	533	58	568	202	219	457	197
Strømmen .....	411	279	542	142	225	135	627	605	130	640	274	291	529	269
Støren .....	72	204	59	341	259	348	143	121	353	157	210	192	45	215
Sunnan .....	260	392	129	530	447	537	45	67	541	31	398	381	143	403
Svenkerud (sp.) ..	624	492	755	355	438	347	839	817	343	853	486	504	741	481
Søberg .....	99	232	32	369	286	376	116	94	381	130	237	220	18	242
Sørumsand .....	425	293	556	155	238	148	640	618	144	654	287	305	542	282
Tangen .....	328	195	458	58	141	51	543	521	46	557	190	207	445	185
Telneset .....	225	357	212	265	348	258	296	274	253	310	362	345	198	368
Teveldal (hp.) ...	224	356	93	494	411	501	129	107	505	143	362	344	107	367



	Skansen (hp.)	Skatval	Skogn	Snøan	Soknedal	Sona (sp.)	Sparbu	Stenkjær	Stjerdal	Storlien grense	Støren	Sunnan	Søberg	Teveldal (hp.)
Sarpsborg .....	661	704	738	601	596	713	775	788	697	765	611	799	638	763
Sel .....	243	286	320	183	178	295	357	369	279	346	192	381	220	344
Selsbakk .....	5	48	82	55	60	58	119	132	41	109	45	143	18	107
Seterstøa .....	530	573	607	488	494	582	644	656	566	633	479	668	507	631
Singsås .....	81	124	158	40	45	133	195	208	117	184	30	219	58	183
Sjøa .....	265	308	342	205	200	318	379	392	301	369	215	403	242	367
Skansen (hp.) ...	-	43	77	60	65	52	114	127	36	103	51	138	23	102
Skarnes .....	518	561	595	476	482	570	632	644	554	621	467	656	495	619
Skatval .....	43	-	34	103	108	30	71	84	7	81	94	95	66	79
Ski .....	576	619	653	516	511	628	690	703	612	679	525	714	553	678
Skjeberg .....	671	714	748	611	606	723	785	797	707	774	620	809	648	772
Skodbo (sp.) ...	586	629	663	526	521	638	700	712	622	689	535	724	563	687
Skogn .....	77	34	-	137	142	64	37	49	41	115	128	61	100	113
Skotterud .....	524	567	601	482	488	576	638	651	560	627	473	662	501	625
Skreia .....	680	723	758	621	615	733	794	807	716	784	630	818	657	782
Slitu ...	611	654	688	551	546	663	725	738	647	714	560	749	588	713
Snøan .....	60	103	137	-	5	112	174	186	96	163	9	198	37	161
Sokna .....	664	707	741	604	599	716	778	790	700	767	613	802	641	765
Soknedal .....	65	108	142	5	-	117	179	192	101	169	15	203	42	167
Sona (sp.) .....	52	30	64	112	117	-	101	114	23	51	103	125	75	49
Sparbu .....	114	71	37	174	179	101	-	13	78	152	165	24	137	150
Spydeberg .....	596	639	674	537	531	649	710	723	632	700	546	734	573	698
Stai .....	324	367	401	282	287	376	438	450	359	427	273	461	301	425
Stange .....	437	480	514	378	372	490	551	564	473	541	387	575	414	539
Stanghelle .....	984	1027	1061	924	919	1036	1098	1111	1020	1087	933	1122	961	1086
Stavenes (hp.) ...	999	1042	1076	940	934	1052	1113	1126	1035	1103	949	1137	976	1101
Stenkjær .....	127	84	49	186	192	114	13	-	91	165	177	11	150	163
Stensli .....	118	161	196	77	82	171	232	245	154	222	68	256	95	220
Stensrud (sp.) ...	444	487	522	385	379	497	558	571	480	548	394	582	421	546
Stenviken .....	357	400	434	316	321	409	471	484	393	461	307	495	334	459
Stjerdal .....	36	7	41	96	101	23	78	91	-	74	86	102	59	72
Storlien grense .	103	81	115	163	169	51	152	165	74	-	154	176	126	2
Strandløkken (sp.)	462	505	539	402	397	514	576	588	498	565	411	600	439	563
Strømmen .....	534	577	611	474	469	586	648	660	570	637	483	672	511	635
Støren .....	51	94	128	9	15	103	165	177	86	154	-	188	28	152
Sunnan .....	138	95	61	198	203	125	24	11	102	176	188	-	161	174
Svenkerud (sp.) ..	746	790	824	687	681	799	861	873	782	850	696	884	724	848
Søberg .....	23	66	100	37	42	75	137	150	59	126	28	161	-	125
Sørumsand .....	547	590	624	488	482	600	661	674	583	651	497	685	524	649
Tangen .....	450	493	527	390	385	502	564	577	486	553	399	588	427	552
Telneset .....	203	247	281	162	167	256	318	330	239	307	153	341	180	305
Teveldal (hp.) ...	102	79	113	161	167	49	150	163	72	2	152	174	125	-



	Tovmodalen (hp.)	Tretten	Trondhjem	Ulsberg	Vålåsje (sp.)	Veldre	Verdal	Vikhammer (hp.)	Vinstra	Vist (sp.)	Øyer			
Sarpsborg .....	756	324	662	565	482	254	759	675	376	781	313			
Sel .....	338	95	244	146	64	165	340	257	42	363	106			
Selsbakk .....	100	332	6	91	174	402	103	19	280	125	343			
Seterstøa .....	625	239	531	480	397	169	627	544	292	650	228			
Singsås .....	176	317	82	76	159	372	178	95	265	201	328			
Sjoa .....	360	72	266	169	86	142	363	279	20	385	83			
Skansen (hp.) ...	95	337	1	97	179	407	97	14	285	120	348			
Skarnes .....	613	235	519	476	393	165	615	532	288	638	224			
Skatval .....	73	380	42	140	222	451	54	29	328	77	392			
Ski .....	671	239	577	479	397	168	673	590	291	696	227			
Skjeberg .....	766	333	672	574	492	263	768	685	386	791	322			
Skodbo (sp.) ....	681	248	587	489	406	178	683	600	301	706	237			
Skogn .....	107	415	76	174	256	485	20	63	362	43	426			
Skotterud .....	619	242	525	482	400	171	621	538	294	644	230			
Skreia .....	775	343	681	584	501	273	778	694	395	800	332			
Slitu .....	706	274	612	514	432	204	708	625	326	731	263			
Snøan .....	155	278	61	37	120	348	157	74	225	180	289			
Sokna .....	759	326	665	567	484	256	761	678	379	784	315			
Soknedal .....	160	272	66	31	114	342	163	79	220	185	283			
Sona (sp.) .....	43	390	51	149	232	460	84	38	337	107	401			
Sparbu .....	144	451	113	211	293	522	17	100	399	6	463			
Spydeberg .....	691	259	597	500	417	189	694	610	311	716	248			
Stai .....	419	199	325	319	357	129	421	337	252	443	188			
Stange .....	532	100	438	341	258	30	535	451	152	557	89			
Stanghelle .....	1079	647	985	887	805	576	1081	998	699	1104	635			
Stavenes (hp.) ...	1094	662	1000	903	820	592	1097	1013	714	1119	651			
Stenkjær .....	156	464	126	223	306	534	29	113	412	7	475			
Stensli .....	213	355	120	114	196	334	216	132	302	238	366			
Stensrud (sp.) ...	539	107	445	348	265	37	542	458	159	564	96			
Stenviken .....	452	166	358	353	324	95	455	371	218	477	154			
Stjørdal .....	65	373	35	132	215	443	62	22	321	84	384			
Storlien grense.	8	441	102	200	283	511	135	90	389	158	452			
Strandløkken (sp.)	557	124	463	365	283	54	559	476	177	582	113			
Strømmen .....	629	196	535	437	355	126	631	548	249	654	185			
Støren .....	146	287	52	46	129	357	148	64	235	171	298			
Sunnan .....	167	475	137	234	317	545	40	124	423	18	486			
Svenkerud (sp.) ..	841	409	748	650	567	339	844	760	461	866	398			
Søberg .....	118	314	24	74	156	385	120	37	262	143	326			
Sørumsand .....	642	210	548	451	368	140	645	561	262	667	199			
Tangen .....	545	113	451	353	271	42	547	464	165	570	101			
Telneset .....	298	319	205	199	282	249	301	217	372	323	308			
Teveldal (hp.) ...	7	439	100	198	281	509	134	88	387	156	450			

	Åker (sp.)	Åsen	Bergseng	Berkåk	Breivegen (hp.)	Brennhaug	Brumndalen	Brøttum	Byafossen	Charlottenlund (sp.)	Dombås	Dovre	Driva	Drivstua
Tistedal . . . . .	270	755	315	607	397	462	281	309	824	698	484	471	562	548
Tolga . . . . .	239	255	290	177	372	322	256	284	324	199	300	313	222	236
Tomter . . . . .	166	651	212	504	294	359	177	206	720	595	380	368	459	444
Torpe . . . . .	347	832	393	684	474	540	358	386	901	776	561	549	640	625
Tovmodalen (hp.)	523	92	472	180	390	325	507	478	161	89	304	316	225	240
Trengereid . . . . .	582	1067	627	919	709	774	592	621	1136	1010	795	783	874	860
Tretten . . . . .	91	400	40	252	42	108	74	46	469	343	129	116	207	193
Trondhjem . . . . .	430	61	378	87	296	231	413	384	130	5	210	222	131	146
Tynset . . . . .	218	276	269	198	351	342	235	263	345	220	321	333	243	257
Tyvoll . . . . .	291	203	343	125	335	269	308	336	272	147	248	260	169	184
Tøyen . . . . .	134	619	179	471	261	326	144	173	688	562	348	335	426	412
Ulsberg . . . . .	332	159	280	11	199	133	315	287	228	103	112	124	33	48
Upsete . . . . .	471	956	517	809	599	664	482	511	1025	900	685	673	764	749
Ustaoset . . . . .	394	879	439	731	521	587	405	433	948	822	608	595	686	672
Vålåsjo (sp.) . . . . .	249	242	198	94	116	51	233	204	311	185	29	42	49	35
Våler . . . . .	59	495	111	402	192	258	76	104	564	439	279	267	358	343
Vaksdal . . . . .	570	1055	615	907	697	762	580	609	1124	998	784	771	862	848
Veldre . . . . .	21	470	31	322	112	178	4	24	539	414	199	187	278	263
Veme . . . . .	230	715	275	567	357	422	240	269	784	658	443	431	522	508
Verdal . . . . .	526	35	474	183	392	327	509	481	34	91	306	318	227	242
Vestby . . . . .	169	654	214	506	296	361	179	208	722	597	382	370	461	446
Vesterhaug . . . . .	35	471	87	378	168	234	52	80	540	415	255	243	334	319
Vikhammer (hp.)	442	49	391	99	309	244	426	397	118	8	223	235	144	158
Vinstra . . . . .	143	348	92	200	10	55	127	98	417	291	76	64	155	141
Vist (sp.) . . . . .	548	57	497	205	415	350	532	503	12	114	329	341	250	265
Viul (sp.) . . . . .	213	698	258	550	340	405	223	252	767	641	427	414	505	491
Voss . . . . .	515	1000	560	852	642	707	525	554	1069	943	728	716	807	792
Ygre . . . . .	508	993	554	845	636	701	519	548	1062	937	722	710	801	786
Øksna . . . . .	42	452	93	374	175	241	59	87	521	396	262	250	341	326
Ørgenvika . . . . .	258	743	303	595	385	450	268	297	811	686	471	459	550	535
Øyer . . . . .	80	411	29	263	53	119	63	35	480	355	140	128	219	204



	Eidum (hp.)	Engan (sp.)	Fåberg	Fåvang	Fagerhang	Fleskhus (sp.)	Flora	Fokstua	Fossevatnet (sp.)	Garli	Gisna	Gudå	Hamar	Harpefoss
Tistedal . . . . .	730	557	332	373	582	794	751	502	827	618	587	766	267	401
Tolga . . . . .	230	227	307	348	202	295	251	282	327	166	197	266	242	376
Tomter . . . . .	626	453	229	269	479	691	647	399	723	514	484	662	163	297
Torpe . . . . .	807	634	410	450	659	871	828	580	904	695	664	843	344	478
Tovmodalen (hp.)	58	231	455	414	205	131	36	285	164	169	200	22	520	387
Trengereid . . . .	1041	868	644	685	894	1106	1063	814	1138	930	899	1077	579	712
Tretten . . . . .	375	202	23	18	227	439	396	147	472	263	232	411	88	46
Trondhjem . . . . .	36	137	361	321	112	101	57	191	133	76	106	72	427	293
Tynset . . . . .	251	248	286	327	223	316	272	303	348	187	218	287	221	355
Tyvoll . . . . .	178	175	359	359	150	242	199	230	275	114	145	214	294	331
Tøyen . . . . .	593	420	196	237	446	658	615	366	690	482	451	629	131	264
Ulsberg . . . . .	134	39	263	223	14	198	155	94	231	22	9	170	329	195
Upsete . . . . .	931	758	534	574	784	996	952	704	1028	819	789	967	468	602
Ustaoset . . . . .	854	681	456	497	706	918	875	626	951	742	711	890	391	525
Vålåsjø (sp.) . . . .	216	44	181	140	69	281	238	11	314	105	74	253	246	112
Våler . . . . .	470	352	128	168	377	534	491	298	567	406	382	506	62	196
Vaksdal . . . . .	1029	856	632	673	882	1094	1051	802	1127	918	887	1065	567	701
Veldre . . . . .	445	272	47	88	297	509	466	217	542	333	302	481	18	116
Veme . . . . .	689	516	292	333	542	754	711	462	786	578	547	725	227	360
Verdal . . . . .	69	233	457	417	208	4	90	287	37	172	203	105	523	389
Vestby . . . . .	628	455	231	271	481	693	649	401	725	517	486	664	166	299
Vesterhaug . . . .	446	328	104	144	353	510	467	274	543	382	358	482	38	172
Vikhammer (hp.)	23	150	374	333	124	88	45	204	120	88	119	59	439	306
Vinstra . . . . .	322	149	75	34	175	387	344	95	419	211	180	358	140	7
Vist (sp.) . . . . .	92	256	480	439	230	18	113	310	14	194	225	128	545	412
Viul (sp.) . . . . .	672	499	275	316	525	737	694	445	770	561	530	708	210	344
Voss . . . . .	974	801	577	618	827	1039	996	747	1071	863	832	1010	512	645
Ygre . . . . .	968	795	571	611	820	1032	989	741	1065	856	825	1004	505	639
Øksna . . . . .	427	335	110	151	360	491	448	280	524	363	365	463	45	179
Ørgenvika . . . . .	717	544	320	360	570	782	738	490	814	606	575	753	255	388
Øyer . . . . .	386	213	12	29	238	450	407	158	483	274	243	422	77	57



	Hegra	Heimdal	Hell	Hjerkind	Hommelvik	Hovin	Hunder	Hundorp	Jessnes	Kongsvoll	Kopperåen (hp.)	Kvål	Kvam	Lademoen (hp.)
Tistedal . . . . .	736	682	725	522	717	649	337	393	274	534	782	666	417	694
Tolga . . . . .	236	183	226	262	217	149	312	368	249	250	282	166	367	195
Tomter . . . . .	632	579	622	419	613	545	234	290	170	430	678	562	314	591
Torpe . . . . .	813	759	802	600	794	726	415	470	351	611	859	743	494	772
Tovmodalen (hp.)	52	105	62	265	71	139	450	394	513	253	6	121	370	93
Trengereid . . . . .	1047	994	1037	834	1028	960	649	705	586	846	1094	978	729	1006
Tretten . . . . .	381	327	370	167	362	294	18	38	81	179	427	311	62	340
Trondhjem . . . . .	42	11	32	171	23	45	356	300	420	160	88	28	276	1
Tynset . . . . .	257	203	246	283	238	170	292	347	228	271	303	187	371	216
Tyvoll . . . . .	184	130	173	209	165	97	365	339	301	198	230	114	315	143
Tøyen . . . . .	600	516	589	386	580	512	201	257	138	398	646	530	281	558
Ulsberg . . . . .	140	86	129	73	121	53	258	203	322	62	186	70	179	99
Upsete . . . . .	937	884	927	724	918	850	539	595	475	735	983	867	619	896
Ustaoset . . . . .	860	806	849	646	841	773	461	517	398	658	906	790	541	819
Vålåsjø (sp.) . . . . .	223	169	212	9	204	135	176	120	239	21	269	153	96	181
Våler . . . . .	476	422	465	318	457	389	133	188	69	329	522	406	213	435
Vaksdal . . . . .	1036	982	1025	822	1017	948	637	693	574	834	1082	966	717	994
Veldre . . . . .	451	397	440	238	432	364	53	108	11	249	497	381	132	410
Veme . . . . .	696	642	685	482	676	608	297	353	234	494	742	626	377	654
Verdal . . . . .	75	108	65	267	73	141	452	397	516	256	121	124	373	95
Vestby . . . . .	634	581	624	421	615	547	236	292	172	433	680	565	316	593
Vesterhaug . . . . .	452	398	441	294	433	365	109	164	45	305	498	382	189	411
Vikhammer (hp.)	30	24	19	184	10	58	369	313	432	172	76	40	289	12
Vinstra . . . . .	328	275	318	115	309	241	70	14	133	127	375	259	10	287
Vist (sp.) . . . . .	98	130	87	290	96	164	475	419	538	278	144	146	395	118
Viul (sp.) . . . . .	679	625	668	465	660	591	280	336	217	477	725	609	360	637
Voss . . . . .	980	927	970	767	961	893	582	638	519	779	1026	911	662	939
Ygre . . . . .	974	920	963	761	955	887	576	631	512	772	1020	904	656	933
Øksna . . . . .	433	379	422	301	414	346	116	171	52	312	479	363	195	392
Ørgenvika . . . . .	723	670	713	510	704	636	325	381	261	522	769	654	405	682
Øyer . . . . .	392	338	381	179	373	305	6	49	70	190	438	322	73	351



	Langstein	Leangen	Ler	Levanger	Lillehammer	Losna (sp.)	Lundamo	Malvik	Melhus	Meråker	Midsand (hp.)	Moelven	Mære (sp.)	Nypan
Tistedal . . . . .	744	697	661	777	325	365	655	708	673	775	712	297	809	678
Tolga . . . . .	245	197	162	278	300	340	156	209	173	275	213	272	309	178
Tomter . . . . .	641	593	558	674	221	261	552	605	569	671	609	193	705	574
Torpe . . . . .	821	774	738	855	402	442	733	785	750	852	789	374	886	755
Tovmodalen (hp.)	81	90	126	115	462	423	132	79	115	13	75	491	146	110
Trengereid . . . . .	1056	1009	973	1089	637	677	967	1020	984	1086	1024	608	1120	990
Tretten . . . . .	389	342	306	422	30	10	300	353	318	420	357	58	454	323
Trondhjem . . . . .	51	3	32	84	369	329	38	15	21	81	19	397	115	16
Tynset . . . . .	265	218	183	299	279	319	177	230	194	296	233	251	330	199
Tyvoll . . . . .	192	145	109	226	352	367	104	157	121	223	160	324	257	126
Tøyen . . . . .	608	561	525	641	189	229	519	572	537	638	576	160	672	542
Ulsberg . . . . .	148	101	65	182	271	231	60	112	77	179	116	299	213	82
Upsete . . . . .	946	898	863	979	526	566	857	910	874	976	914	498	1010	879
Ustaaset . . . . .	868	821	785	901	449	489	779	832	797	899	836	421	933	802
Vålåsjo (sp.) . . . . .	231	184	148	264	188	148	142	195	160	262	199	216	295	165
Våler . . . . .	484	437	402	518	120	160	396	449	413	515	452	92	549	418
Vaksdal . . . . .	1044	997	961	1077	625	665	955	1008	973	1074	1012	596	1108	978
Veldre . . . . .	459	412	376	493	40	80	371	423	388	490	427	12	524	393
Veme . . . . .	704	657	621	737	285	325	615	668	633	734	672	256	768	638
Verdal . . . . .	46	93	129	12	465	425	134	81	117	114	78	493	19	112
Vestby . . . . .	643	596	560	676	223	263	554	607	571	673	611	195	707	576
Vesterhaug . . . . .	460	413	377	494	96	136	372	425	389	491	428	68	525	394
Vikhammer (hp.)	38	9	45	71	381	341	51	2	33	68	6	410	102	28
Vinstra . . . . .	337	290	254	370	82	42	248	301	265	367	305	111	401	271
Vist (sp.) . . . . .	68	115	151	35	487	447	157	104	140	137	100	516	4	135
Viul (sp.) . . . . .	687	640	604	720	268	308	598	651	616	718	655	239	751	621
Voss . . . . .	989	942	906	1022	570	609	900	953	917	1019	957	541	1053	922
Ygre . . . . .	982	935	900	1016	563	603	894	947	911	1013	950	535	1047	916
Øksna . . . . .	441	394	358	475	103	143	353	406	370	472	409	75	506	375
Ørgenvika . . . . .	732	685	649	765	312	352	643	696	660	762	700	284	796	665
Øyer . . . . .	400	353	317	434	19	21	312	364	329	431	368	47	465	334

	Opdal	Otta	Ranheim	Ring	Ringebu	Ringsaker	Rinnan	Ronglan	Rud (sp.)	Røra	Sandbu (hp.)	Sel	Selsbakk	Sjøa
Tistedal . . . . .	570	438	701	300	383	293	785	763	289	799	432	450	687	427
Tolga . . . . .	214	346	201	275	358	268	286	264	264	299	352	334	188	357
Tomter . . . . .	466	334	597	197	280	190	682	660	185	696	329	346	584	324
Torpe . . . . .	647	515	778	378	460	371	862	840	366	876	509	527	764	504
Tovmodalen (hp.)	217	349	86	487	404	494	122	100	498	136	355	338	100	360
Trengereid . . . . .	882	750	1013	612	695	605	1097	1075	601	1111	744	761	999	739
Tretten . . . . .	215	83	346	55	28	62	430	408	66	444	77	95	332	72
Trondhjem . . . . .	124	256	7	393	310	400	92	70	405	105	261	244	6	266
Tynset . . . . .	235	367	222	255	337	247	307	285	243	320	373	355	208	378
Tyvoll . . . . .	162	294	149	328	349	320	233	211	316	247	300	282	135	305
Tøyen . . . . .	434	302	565	164	247	157	649	627	153	663	296	313	551	291
Ulsberg . . . . .	26	158	105	295	213	302	189	167	307	203	164	146	91	169
Upsete . . . . .	771	639	902	502	585	495	987	965	490	1000	634	651	889	629
Ustaoset . . . . .	694	562	825	424	507	417	909	887	413	923	556	574	811	551
Vålåsje (sp.) . . . . .	57	75	188	213	130	220	272	250	224	286	81	64	174	86
Våler . . . . .	365	233	441	96	179	89	526	504	84	539	228	245	427	222
Vaksdal . . . . .	870	738	1001	600	683	593	1085	1063	589	1099	732	749	987	727
Veldre . . . . .	285	153	416	16	98	9	500	478	4	514	147	165	402	142
Veme . . . . .	530	398	661	260	343	253	745	723	249	759	392	409	647	387
Verdal . . . . .	220	352	89	489	407	496	5	27	501	9	357	340	103	363
Vestby . . . . .	469	337	600	199	282	192	684	662	187	698	331	348	586	326
Vesterhaug . . . . .	341	209	417	72	155	65	502	480	60	515	204	221	403	198
Vikhammer (hp.)	136	268	5	406	323	413	79	57	417	93	274	257	19	279
Vinstra . . . . .	163	31	294	107	24	114	378	356	118	392	25	42	280	20
Vist (sp.) . . . . .	242	374	111	512	429	519	27	49	523	13	380	363	125	385
Viul (sp.) . . . . .	513	381	644	243	327	236	728	706	232	742	375	392	630	370
Voss . . . . .	815	683	946	545	628	538	1030	1008	534	1044	677	694	932	672
Ygre . . . . .	808	676	939	539	622	532	1024	1002	527	1037	671	688	926	665
Øksna . . . . .	348	216	398	79	161	71	482	461	67	496	210	228	384	205
Ørgenvika . . . . .	558	426	689	288	371	281	773	751	276	787	420	437	675	415
Øyer . . . . .	226	94	357	43	39	51	441	419	55	455	88	106	343	83



	Skansen (hp.)	Skatval	Skogn	Snean	Soknedal	Sona (sp.)	Sparbu	Stenkjær	Stjørdal	Storlien grense	Støren	Sunnan	Søberg	Teveldal (hp.)
Tistedal . . . . .	692	735	770	633	627	745	806	819	728	796	642	830	669	794
Tolga . . . . .	193	236	270	151	157	245	307	319	229	296	142	331	170	294
Tomter . . . . .	589	632	666	529	524	641	703	716	625	692	538	727	566	690
Torpe . . . . .	770	813	847	710	704	822	884	896	805	873	719	907	747	871
Tovmodalen (hp.)	95	73	107	155	160	43	144	156	65	8	146	167	118	7
Trengereid . . . . .	1004	1047	1081	944	939	1056	1118	1131	1040	1108	954	1142	981	1106
Tretten . . . . .	337	380	415	278	272	390	451	464	373	441	287	475	314	439
Trondhjem . . . . .	1	42	76	61	66	51	113	126	35	102	52	137	24	100
Tynset . . . . .	214	257	291	172	178	266	328	340	250	317	163	352	191	315
Tyvoll . . . . .	141	184	218	99	105	193	255	267	177	244	90	278	118	242
Tøyen . . . . .	556	599	633	496	491	608	670	683	592	660	506	694	533	658
Ulsberg . . . . .	97	140	174	37	31	149	211	223	132	200	46	234	74	198
Upsete . . . . .	894	937	971	834	829	946	1008	1021	930	997	843	1032	871	995
Ustaoset . . . . .	816	859	894	757	751	869	930	943	852	920	766	954	793	918
Vålåsje (sp.) . . . . .	179	222	256	120	114	232	293	306	215	283	129	317	156	281
Våler . . . . .	433	476	510	391	397	485	547	559	469	536	382	571	410	534
Vaksdal . . . . .	992	1035	1069	932	927	1045	1106	1119	1028	1096	942	1130	969	1094
Veldre . . . . .	407	451	485	348	342	460	522	534	443	511	357	545	385	509
Veme . . . . .	652	695	729	592	587	704	766	779	688	756	602	790	629	754
Verdal . . . . .	97	54	20	157	163	84	17	29	62	135	148	40	120	134
Vestby . . . . .	591	634	668	531	526	643	705	718	627	694	540	729	568	693
Vesterhaug . . . . .	409	452	486	367	373	461	523	535	445	512	358	547	386	510
Vikhammer (hp.)	14	29	63	74	79	38	100	113	22	90	64	124	37	88
Vinstra . . . . .	285	328	362	225	220	337	399	412	321	389	235	423	262	387
Vist (sp.) . . . . .	120	77	43	180	185	107	6	7	84	158	171	18	143	156
Viul (sp.) . . . . .	635	678	712	575	570	688	749	762	671	739	585	773	612	737
Voss . . . . .	937	980	1014	877	872	989	1051	1064	973	1040	886	1075	914	1039
Ygre . . . . .	931	974	1008	871	866	983	1045	1057	967	1034	880	1069	908	1032
Øksna . . . . .	390	433	467	348	354	442	504	516	426	493	339	528	367	491
Ørgenvika . . . . .	680	723	757	620	615	732	794	807	716	783	629	818	657	782
Øyer . . . . .	348	392	426	289	283	401	463	475	384	452	298	486	326	450




	Tovmodalen (hp.)	Tretten	Trondhjem	Ulsberg	Vålåsje (sp.)	Veldre	Verdal	Vikhammer (hp.)	Vinstra	Vist (sp.)	Øyer			
Tistedal . . . . .	787	355	694	596	513	285	790	706	407	812	344			
Tolga . . . . .	288	330	194	188	271	260	290	207	377	313	319			
Tomter . . . . .	684	252	590	492	410	181	686	603	304	709	240			
Torpe . . . . .	865	432	771	673	590	362	867	783	484	889	421			
Tovmodalen (hp.)	-	432	94	192	274	502	127	81	380	149	443			
Trengereid . . . . .	1099	667	1005	908	825	597	1102	1018	719	1124	656			
Tretten . . . . .	432	-	339	241	158	70	435	351	52	457	11			
Trondhjem . . . . .	94	339	-	98	180	409	96	13	286	119	350			
Tynset . . . . .	309	309	215	209	292	239	311	228	361	334	298			
Tyvoll . . . . .	236	377	142	136	219	312	238	155	325	261	371			
Tøyen . . . . .	651	219	557	460	377	149	654	570	271	676	208			
Ulsberg . . . . .	192	241	98	-	83	311	194	110	189	216	252			
Upsete . . . . .	989	556	895	797	715	486	991	908	609	1014	545			
Ustaoset . . . . .	911	479	818	720	637	409	914	830	531	936	468			
Vålåsje (sp.) . . . . .	274	158	180	83	-	228	277	193	106	299	169			
Våler . . . . .	528	150	434	391	308	80	530	447	203	553	139			
Vaksdal . . . . .	1087	655	993	896	813	585	1090	1006	707	1112	644			
Veldre . . . . .	502	70	409	311	228	-	505	421	123	527	59			
Veme . . . . .	747	315	653	556	473	245	750	666	367	772	304			
Verdal . . . . .	127	435	96	194	277	505	-	84	383	23	446			
Vestby . . . . .	686	254	592	494	412	183	688	605	306	711	242			
Vesterhaug . . . . .	504	126	410	367	284	56	506	423	179	529	115			
Vikhammer (hp.)	81	351	13	110	193	421	84	-	299	106	362			
Vinstra . . . . .	380	52	286	189	106	123	383	299	-	405	63			
Vist (sp.) . . . . .	149	457	119	216	299	527	23	106	405	-	468			
Viul (sp.) . . . . .	730	298	636	539	456	228	733	649	350	755	287			
Voss . . . . .	1032	600	938	840	758	530	1034	951	652	1057	589			
Ygre . . . . .	1026	593	932	834	751	523	1028	945	646	1051	582			
Øksna . . . . .	485	133	391	374	291	63	487	404	185	510	122			
Ørgenvika . . . . .	775	343	681	583	501	272	777	694	395	800	331			
Øyer . . . . .	443	11	350	252	169	59	446	362	63	468	-			

Følgende rettelser blir å foreta i avstandstabellen av 1913:

Side 33	Flisen	—Hauerseter står	157 rettes til	153
« 38	Gol	—Moelven	« 458	« « 358
« 75	Lillehammer	—Haukeland	« 659	« « 658
« 75	Losna	—Haukeland	« 699	« « 698
« 96	Moelven	—Haukeland	« 631	« « 630
« 117	Ring	—Haukeland	« 635	« « 634
« 131	Støren	—Arneberg	« 401	« « 402





# AVSTANDSTABELL

FOR

# NORGES STATSBANER

OG

# NORSK HOVED-JERNBANE.

GJELDENDE FRA 1. OKTOBER 1913.

---

## **Tillegg XVIII.**

Gjelder fra den dag Raumabanen åpnes for drift.

---

Følgende rettelser foretas i avstandstabellen:

På side 110 rettes avstanden Rena—Arneberg til 82 km.

De i tillegg XVII inntatte avstander mellom Kutjern og Bjorli, Lesjaskog, Lesjaverk og Lora strykes.

---

KRISTIANIA.

STEENSKE BOKTRYKKERI JOHANNES BJØRNSTAD.

1924.



	Bjorli	Bottheim	Flatmark	Lesja	Lesjaskog	Lesjaverk	Lora	Marstein	Romsdalshorn	Verma	Åndalsnes
Alnabru . . . . .	393	346	425	354	384	373	363	433	443	412	451
Alydal . . . . .	401	353	433	362	392	381	371	440	450	419	458
Arna . . . . .	867	819	898	827	858	847	837	906	916	885	924
Arneberg . . . . .	355	308	387	316	346	336	325	395	405	374	413
Askim . . . . .	453	406	485	414	444	433	423	493	503	471	511
Aspedammen . . . . .	550	502	582	511	541	530	520	589	599	568	607
Atna . . . . .	419	371	451	380	410	399	389	458	469	437	477
Auma . . . . .	388	340	420	349	379	368	358	427	437	406	445
Austvoll . . . . .	560	512	591	521	551	540	530	599	609	578	617
Barkald . . . . .	421	373	452	382	412	401	391	460	470	439	478
Bekkelaget . . . . .	404	356	435	364	394	384	374	443	453	422	461
Bellingmo (sp.) . . . . .	413	365	445	374	404	393	383	452	463	431	471
Berg . . . . .	531	483	562	492	522	511	501	570	580	549	588
Bergen . . . . .	892	844	924	853	883	872	862	931	942	910	950
Bergheim (sp.) . . . . .	570	522	601	531	561	550	540	609	619	588	627
Bergseng . . . . .	225	177	257	186	216	205	195	264	275	243	283
Berkåk . . . . .	180	132	212	141	171	160	150	219	230	198	238
Bilitt . . . . .	525	478	557	486	516	505	495	565	575	544	583
Bjorli . . . . .	-	48	32	39	9	20	30	39	49	18	57
Bjørgen . . . . .	239	191	271	200	230	219	209	278	288	257	296
Bjørgeseter . . . . .	449	401	481	410	440	429	419	488	498	467	506
Bjøråneset (sp.) . . . . .	409	361	441	370	400	389	379	448	458	427	466
Blaker . . . . .	400	352	431	361	391	380	370	439	449	418	457
Bleiken . . . . .	481	433	513	442	472	461	451	520	530	499	539
Bodding (sp.) . . . . .	411	363	443	372	402	391	381	451	461	429	469
Bolstadøyri . . . . .	814	766	846	775	805	794	784	853	863	832	871
Bottheim . . . . .	48	-	79	9	39	28	18	87	97	66	105
Brandbu . . . . .	476	428	508	437	467	456	446	515	525	494	533
Brandval (sp.) . . . . .	384	336	416	345	375	364	354	423	433	402	441
Braskereidfoss . . . . .	330	282	362	291	321	310	300	369	379	348	387
Breiskallen . . . . .	515	467	547	476	506	495	485	554	564	533	572
Breivegen (hp.) . . . . .	143	96	175	104	134	123	113	183	193	161	201
Brennhaug . . . . .	78	30	110	39	69	58	48	117	127	96	135
Bromma . . . . .	574	526	605	534	565	554	544	613	623	592	631
Brumunddal . . . . .	260	212	292	221	251	240	230	299	309	278	317
Bryn . . . . .	396	348	428	357	387	376	366	435	445	414	453
Brøttum . . . . .	231	184	263	192	222	211	201	271	281	250	289
Buer (sp.) . . . . .	555	507	586	515	546	535	525	594	604	573	612
Bulken . . . . .	793	746	825	754	784	773	763	833	843	811	851
Byafossen . . . . .	397	349	429	358	388	377	367	436	446	415	454
Bøn . . . . .	338	290	369	298	328	318	308	377	387	356	395
Bøverbru . . . . .	510	463	542	471	501	491	480	550	560	529	568

	Bjorli	Bottheim	Flatmark	Lesja	Lesjaskog	Lesjaverk	Lora	Marstein	Romsdalshorn	Verma	Åndalsnes
Bárnås (sp.) . . . . .	506	459	538	467	497	486	476	546	556	525	564
Charlottenberg grense	436	388	468	397	427	416	406	475	485	454	493
Charlottenlund (sp.)	272	224	303	232	262	252	241	311	321	290	329
Dal . . . . .	343	295	374	303	334	323	313	382	392	361	400
Dale . . . . .	825	777	857	786	816	805	795	864	875	843	883
Dilling . . . . .	465	417	497	426	456	445	435	505	515	483	523
Disenå . . . . .	427	379	458	387	417	407	397	466	476	445	484
Dombås . . . . .	57	9	88	18	48	37	27	96	106	75	114
Dovre . . . . .	69	21	101	30	60	49	39	108	118	87	126
Driva . . . . .	136	88	167	96	126	116	105	175	185	154	193
Drivstua . . . . .	121	73	153	82	112	101	91	160	170	139	178
Døle (sp.) . . . . .	526	478	558	487	517	506	496	565	575	544	583
Eidsberg . . . . .	468	421	500	429	459	449	438	508	518	487	526
Eidsvoll . . . . .	332	285	364	293	323	312	302	372	382	351	390
Eidum (hp.) . . . . .	303	255	334	264	294	283	273	342	352	321	360
Eina . . . . .	501	453	532	462	492	481	471	540	550	519	558
Elverum . . . . .	306	258	337	267	297	286	276	345	355	324	363
Engan (sp.) . . . . .	130	82	161	91	121	110	100	169	179	148	187
Espa . . . . .	303	255	335	264	294	283	273	342	352	321	360
Espeland (sp.) . . . . .	871	823	903	832	862	851	841	910	921	889	929
Evanger . . . . .	804	756	835	764	794	784	773	843	853	822	861
Fagerhaug . . . . .	155	107	187	116	146	135	125	194	205	173	213
Fetsund . . . . .	387	339	419	348	378	367	357	426	436	405	444
Finse . . . . .	702	654	734	663	693	682	672	741	751	720	759
Fjøsanger . . . . .	886	838	918	847	877	866	856	925	936	904	944
Flatmark . . . . .	32	79	-	71	41	52	62	8	18	13	26
Fleskhus (sp.) . . . . .	367	319	399	328	358	347	337	407	417	385	425
Flisa . . . . .	350	302	382	311	341	330	320	389	400	368	408
Flornes . . . . .	324	276	356	285	315	304	294	363	373	342	381
Flå . . . . .	552	504	584	513	543	532	522	591	601	570	609
Fokstua . . . . .	75	28	107	36	66	55	45	115	125	94	133
Fossemvatn (sp.) . . . . .	400	352	431	361	391	380	370	439	449	418	457
Fredrikshald . . . . .	536	489	568	497	527	517	506	576	586	555	594
Fredrikstad . . . . .	494	446	526	455	485	474	464	533	544	512	552
Frogner . . . . .	370	322	402	331	361	350	340	409	419	388	427
Fåberg . . . . .	208	160	240	169	199	188	178	247	258	226	266
Fåvang . . . . .	168	120	199	128	159	148	138	207	217	186	225
Galterud . . . . .	408	360	440	369	399	388	378	447	457	426	465
Garli . . . . .	191	143	223	152	182	171	161	230	240	209	249
Garnes . . . . .	863	815	895	824	854	843	833	902	912	881	920
Gautestad . . . . .	485	437	516	446	476	465	455	524	534	503	542
Geilo . . . . .	653	605	684	613	643	633	623	692	702	671	710



## 4 Avstander i Kristiania, Hamar, Trondhjem og Bergen distrikt samt på Hovedbanen.

	Bjørli	Bottheim	Flatmark	Lesja	Lesjaskog	Lesjaverk	Lora	Marstein	Romstalshorn	Verma	Åndalsnes
Gisna . . . . .	160	112	192	121	151	140	130	199	210	178	218
Gjøvik . . . . .	524	476	555	485	515	504	494	563	573	542	581
Gol . . . . .	602	555	634	563	593	582	572	642	652	620	660
Gran . . . . .	468	420	499	428	458	448	437	507	517	486	525
Granli . . . . .	407	359	438	368	398	387	377	446	456	425	464
Grefsen . . . . .	407	359	438	367	398	387	377	446	456	425	464
Greåker . . . . .	503	455	535	464	494	483	473	542	552	521	560
Grinder . . . . .	373	325	405	334	364	353	343	412	422	391	430
Grindvoll . . . . .	466	418	497	427	457	446	436	505	515	484	523
Grorud . . . . .	389	342	421	350	380	369	359	429	439	408	447
Grovu . . . . .	771	724	803	732	762	751	741	811	821	790	829
Grua . . . . .	453	406	485	414	444	433	423	493	503	471	511
Grunnset (sp.) . . . . .	312	264	343	272	302	292	281	351	361	330	369
Gubberud (sp.) . . . . .	278	230	310	239	269	258	248	317	327	296	335
Gudå . . . . .	339	291	370	299	330	319	309	378	388	357	396
Gulsvik . . . . .	541	493	572	501	532	521	511	580	590	559	598
Haga . . . . .	407	359	438	368	398	387	377	446	456	425	464
Hakadal . . . . .	432	384	464	393	423	412	402	471	481	450	489
Hallingskeid . . . . .	723	675	754	683	714	703	693	762	772	741	780
Hamar . . . . .	274	226	305	234	264	254	244	313	323	292	331
Hanestad . . . . .	432	385	464	393	423	412	402	472	482	451	490
Harborg (hp.) . . . . .	309	261	340	269	299	289	278	348	358	327	366
Harestua . . . . .	444	396	476	405	435	424	414	483	493	462	501
Harpefoss . . . . .	140	92	172	101	131	120	110	179	189	158	197
Haslemo . . . . .	345	297	376	305	335	325	315	384	394	363	402
Hauer seter . . . . .	350	303	382	311	341	330	320	390	400	368	408
Haugastøl . . . . .	675	628	707	636	666	655	645	715	725	694	733
Haukeland . . . . .	874	826	906	835	865	854	844	913	924	892	932
Hegra . . . . .	309	261	341	270	300	289	279	348	358	327	366
Heia (sp.) . . . . .	473	426	505	434	464	453	443	513	523	492	531
Heimdal . . . . .	255	207	287	216	246	235	225	294	305	273	313
Hell . . . . .	298	250	330	259	289	278	268	337	348	316	356
Heiðdal (sp.) . . . . .	879	831	910	840	870	859	849	918	928	897	936
Heradsbygd . . . . .	315	267	347	276	306	295	285	354	364	333	372
Herland (hp.) . . . . .	858	810	889	819	849	838	828	897	907	876	915
Hjellum . . . . .	278	230	310	239	269	258	248	318	328	296	336
Hjerkinn . . . . .	96	48	127	56	86	76	65	135	145	114	153
Hol . . . . .	641	594	673	602	632	621	611	681	691	660	699
Holstad (sp.) . . . . .	428	380	460	389	419	408	398	467	477	446	485
Holtålen . . . . .	271	224	303	232	262	251	241	311	321	290	329
Hommelvik . . . . .	290	242	321	251	281	270	260	329	339	308	347
Hommelvoll (sp.) . . . . .	348	301	380	309	339	328	318	388	398	367	406

	Bjørli	Bottheim	Flatmark	Lesja	Lesjaskog	Lesjaverk	Lora	Marstein	Romsdalshorn	Verma	Åndalsnes
Hop . . . . .	884	836	916	845	875	864	854	923	933	902	941
Hovin . . . . .	222	174	253	182	213	202	192	261	271	240	279
Hunder . . . . .	203	155	235	164	194	183	173	242	252	221	260
Hundorp . . . . .	147	100	179	108	138	127	117	187	197	166	205
Hval . . . . .	485	438	517	446	476	465	455	525	535	504	543
Hønefoss . . . . .	489	442	521	450	480	469	459	529	539	508	547
Hørsand . . . . .	286	238	318	247	277	266	256	325	335	304	343
Hågår . . . . .	497	449	528	458	488	477	467	536	546	515	554
Ilseng . . . . .	283	235	314	243	273	263	252	322	332	301	340
Ise . . . . .	497	449	528	457	487	477	466	536	546	515	554
Jaren . . . . .	472	424	503	433	463	452	442	511	521	490	529
Jensvoll . . . . .	313	265	344	274	304	293	283	352	362	331	370
Jessheim . . . . .	355	308	387	316	346	335	325	395	405	373	413
Jessnes . . . . .	267	219	298	227	258	247	237	306	316	285	324
Jevnaker . . . . .	476	429	508	437	467	456	446	516	526	495	534
Jønna . . . . .	319	272	351	280	310	299	289	359	369	338	377
Kambo (sp.) . . . . .	454	406	485	415	445	434	424	493	503	472	511
Kirkenær . . . . .	367	319	399	328	358	347	337	406	417	385	425
Kjelsås . . . . .	410	362	442	371	401	390	380	449	460	428	468
Kløfta . . . . .	363	316	395	324	354	344	333	403	413	382	421
Knapstad (sp.) . . . . .	442	394	473	402	433	422	412	481	491	460	499
Kolbotn . . . . .	413	365	444	374	404	393	383	452	462	431	470
Kolbu . . . . .	516	468	547	476	506	496	485	555	565	534	573
Kolsrud (sp.) . . . . .	564	516	595	525	555	544	534	603	613	582	621
Kongsvinger . . . . .	400	352	432	361	391	380	370	439	449	418	457
Kongsvoll . . . . .	107	59	139	68	98	87	77	146	156	125	164
Koppang . . . . .	394	346	426	355	385	374	364	433	444	412	452
Kopperå (hp.) . . . . .	355	307	387	316	346	335	325	394	404	373	412
Kornsjø . . . . .	569	521	601	530	560	549	539	608	618	587	626
Kotsøy . . . . .	234	186	265	195	225	214	204	273	283	252	291
Kraby . . . . .	523	475	554	483	514	503	493	562	572	541	580
Kristiania Ø. . . . .	400	352	432	361	391	380	370	439	449	418	457
Kronstad . . . . .	889	842	921	850	880	870	859	929	939	908	947
Kråkstad . . . . .	430	382	462	391	421	410	400	469	479	448	487
Kutjern . . . . .	492	444	523	452	483	472	462	531	541	510	549
Kvam . . . . .	123	76	155	84	114	103	93	163	173	142	181
Kvål . . . . .	239	191	271	200	230	219	209	278	288	257	296
Lademoen (hp.) . . . . .	268	220	299	228	258	248	238	307	317	286	325
Langlete . . . . .	262	214	294	223	253	242	232	301	312	280	320
Langstein . . . . .	317	269	349	278	308	297	287	357	367	335	375
Leangen . . . . .	270	222	302	231	261	250	240	309	319	288	327
Leirsund . . . . .	373	325	405	334	364	353	343	413	423	391	431



	Bjorli	Bottheim	Flatmark	Lesja	Lesjaskog	Lesjaverk	Lora	Marstein	Romsdalshorn	Verma	Åndalsnes
Lena . . . . .	521	473	552	481	511	501	490	560	570	539	578
Ler . . . . .	234	187	266	195	225	214	204	274	284	252	292
Lesja . . . . .	39	9	71	-	30	19	9	78	89	57	97
Lesjaskog . . . . .	9	39	41	30	-	11	21	48	59	27	67
Lesjaverk . . . . .	20	28	52	19	11	-	10	59	69	38	77
Levanger . . . . .	351	303	382	311	341	331	320	390	400	369	408
Lillehammer . . . . .	216	168	247	176	207	196	186	255	265	234	273
Lillestrøm . . . . .	379	331	411	340	370	359	349	418	428	397	436
Liudden (sp.) . . . . .	579	531	610	539	569	559	549	618	628	597	636
Lisleby (hp.) . . . . .	497	450	529	458	488	477	467	537	547	516	555
Ljan . . . . .	407	360	439	368	398	388	377	447	457	426	465
Lora . . . . .	30	18	62	9	21	10	-	69	79	48	88
Losna (sp.) . . . . .	176	128	207	137	167	156	146	215	225	194	233
Lundamo . . . . .	229	181	260	189	219	209	198	268	278	247	286
Lunner . . . . .	461	413	493	422	452	441	431	500	510	479	518
Lørenskog . . . . .	386	338	417	347	377	366	356	425	435	404	443
Løten . . . . .	291	243	323	252	282	271	261	330	340	309	349
Magnor . . . . .	433	385	464	394	424	413	403	472	482	451	490
Malvik . . . . .	281	234	313	242	272	261	251	321	331	300	339
Marstein . . . . .	39	87	8	78	48	59	69	-	10	21	18
Matrand . . . . .	422	374	454	383	413	402	392	461	471	440	479
Melhus . . . . .	246	198	278	207	237	226	216	285	295	264	303
Meråker . . . . .	348	300	379	309	339	328	318	387	397	366	405
Midtsandan (hp.) . . . . .	285	237	317	246	276	265	255	324	335	303	343
Midtskog (sp.) . . . . .	300	253	332	261	291	280	270	340	350	319	358
Minde . . . . .	888	840	920	849	879	868	858	927	938	906	946
Minnesund . . . . .	325	277	356	285	315	305	294	364	374	343	382
Mjølfjell . . . . .	754	706	786	715	745	734	724	793	803	772	812
Moelv . . . . .	244	196	276	205	235	224	214	283	293	262	301
Morskogen . . . . .	316	268	347	277	307	296	286	355	365	334	373
Moss . . . . .	460	412	492	421	451	440	430	499	509	478	517
Myrdal . . . . .	736	688	767	696	727	716	706	775	785	754	793
Mysen . . . . .	464	416	495	424	454	444	434	503	513	482	521
Mære (sp.) . . . . .	382	334	413	342	373	362	352	421	431	400	439
Namná . . . . .	362	315	394	323	353	342	332	402	412	381	420
Nesbyen . . . . .	585	538	617	546	576	565	555	625	635	604	643
Nesttun . . . . .	882	835	914	843	873	862	852	922	932	901	940
Nittedal . . . . .	424	376	456	385	415	404	394	463	474	442	482
Nor . . . . .	380	332	411	341	371	360	350	419	429	398	437
Nordstrand (hp.) . . . . .	406	358	438	367	397	386	376	446	456	424	464
Nygaard . . . . .	519	472	551	480	510	499	489	559	569	537	577
Nypan . . . . .	251	203	283	212	242	231	221	290	300	269	308

	Bjorli	Bottheim	Flatmark	Lesja	Lesjaskog	Lesjaverk	Lora	Marstein	Romsdalshorn	Verma	Åndalsnes
Nyplass . . . . .	319	271	350	280	310	299	289	358	368	337	376
Onsøy . . . . .	486	439	518	447	477	466	456	526	536	505	544
Opdal . . . . .	143	95	175	104	134	123	113	182	192	161	200
Ophus . . . . .	361	313	393	322	352	341	331	400	411	379	419
Oppegård . . . . .	418	370	450	379	409	398	388	457	468	436	476
Os . . . . .	341	293	372	301	332	321	311	380	390	359	398
Otta . . . . .	103	55	134	63	93	83	73	142	152	121	160
Ottestad . . . . .	281	233	312	241	271	261	251	320	330	299	338
Prestebakke . . . . .	559	511	590	519	549	539	528	598	608	577	616
Rakkestad . . . . .	478	431	510	439	469	458	448	518	528	497	536
Rallerud (sp.) . . . . .	520	473	552	481	511	500	490	560	570	539	578
Ranheim . . . . .	274	226	306	235	265	254	244	313	323	292	331
Rasta . . . . .	371	323	403	332	362	351	341	411	421	389	429
Raufoss . . . . .	512	464	543	472	502	492	481	551	561	530	569
Reime . . . . .	763	715	794	723	753	743	733	802	812	781	820
Reinsvoll . . . . .	506	459	538	467	497	487	476	546	556	525	564
Reitan . . . . .	293	245	325	254	284	273	263	332	342	311	350
Reitstoa . . . . .	253	206	285	214	244	233	223	293	303	272	311
Rena . . . . .	338	290	369	299	329	318	308	377	387	356	395
Ring . . . . .	240	192	272	201	231	220	210	279	289	258	297
Ringebu . . . . .	157	110	189	118	148	137	127	197	207	176	215
Ringsaker . . . . .	247	199	279	208	238	227	217	286	297	265	305
Rinnan . . . . .	358	311	390	319	349	338	328	398	408	377	416
Roa . . . . .	458	410	489	418	448	438	428	497	507	476	515
Rognes . . . . .	226	178	258	187	217	206	196	265	276	244	284
Romsdalshorn . . . . .	49	97	18	89	59	69	79	10	-	31	8
Ronglan . . . . .	336	289	368	297	327	316	306	376	386	355	394
Roverud . . . . .	391	343	423	352	382	371	361	430	440	409	448
Rud (sp.) . . . . .	252	204	283	212	243	232	222	291	301	270	309
Rudstad (sp.) . . . . .	323	275	355	284	314	303	293	362	372	341	380
Rygge . . . . .	469	421	501	430	460	449	439	508	519	487	527
Røra . . . . .	372	324	404	333	363	352	342	411	422	390	430
Røros . . . . .	326	279	358	287	317	306	296	366	376	344	384
Røykenvik . . . . .	478	431	510	439	469	459	448	518	528	497	536
Råde . . . . .	477	429	509	438	468	457	447	516	526	495	534
Sandbu (hp.) . . . . .	108	61	140	69	99	88	78	148	158	126	166
Sander . . . . .	413	365	445	374	404	393	383	452	462	431	470
Sandermosen . . . . .	416	368	447	377	407	396	386	455	465	434	473
Sandesund . . . . .	506	459	538	467	497	487	476	546	556	525	564
Sarpsborg . . . . .	509	462	541	470	500	489	479	549	559	528	567
Sel . . . . .	91	43	123	52	82	71	61	130	140	109	148
Selsbakk . . . . .	260	212	292	221	251	240	230	300	310	278	318



	Bjørli	Bottheim	Flatmark	Lesja	Lesjaskog	Lesjaverk	Lora	Marstein	Romsdalshorn	Verma	Åndalsnes
Seterstoa . . . . .	425	377	457	386	416	405	395	464	474	443	482
Singsås . . . . .	245	198	277	206	236	225	215	285	295	263	303
Sjoa . . . . .	113	66	145	74	104	93	83	153	163	132	171
Skansen (hp.) . . . . .	265	218	297	226	256	245	235	305	315	284	323
Skarnes . . . . .	421	373	453	382	412	401	391	460	470	439	478
Skatval . . . . .	309	261	340	269	299	289	278	348	358	327	366
Ski . . . . .	424	376	456	385	415	404	394	463	474	442	482
Skjeberg . . . . .	519	471	551	480	510	499	489	558	568	537	576
Skodbo (sp.) . . . . .	434	386	466	395	425	414	404	473	483	452	491
Skogn . . . . .	343	295	374	303	334	323	313	382	392	361	400
Skotterud . . . . .	427	379	459	388	418	407	397	466	476	445	484
Skreia . . . . .	528	481	560	489	519	509	498	568	578	547	586
Slitu . . . . .	459	411	491	420	450	439	429	498	509	477	517
Snøan . . . . .	206	158	237	167	197	186	176	245	255	224	263
Sokna . . . . .	512	464	544	473	503	492	482	551	561	530	569
Soknedal . . . . .	200	153	232	161	191	180	170	240	250	219	258
Sona (sp.) . . . . .	318	270	349	279	309	298	288	357	367	336	375
Sparbu . . . . .	380	332	411	340	370	360	349	419	429	398	437
Spydeberg . . . . .	444	397	476	405	435	425	414	484	494	463	502
Stai . . . . .	385	337	416	346	376	365	355	424	434	403	442
Stange . . . . .	285	238	317	246	276	265	255	325	335	304	343
Stanghelle . . . . .	832	784	864	793	823	812	802	871	881	850	890
Stavenes (hp.) . . . . .	847	800	879	808	838	827	817	887	897	866	905
Steinvik . . . . .	351	303	383	312	342	331	321	390	401	369	409
Stenkjær . . . . .	392	344	424	353	383	372	362	431	442	410	450
Stensli . . . . .	283	235	314	243	274	263	253	322	332	301	340
Stensrud (sp.) . . . . .	292	245	324	253	283	273	262	332	342	311	350
Stjørdal . . . . .	301	254	333	262	292	281	271	341	351	320	359
Storlien grense . . . . .	369	321	401	330	360	349	339	408	418	387	426
Strandløkka (sp.) . . . . .	310	262	342	271	301	290	280	349	359	328	367
Strømmen . . . . .	382	334	414	343	373	362	352	421	431	400	439
Støren . . . . .	215	167	247	176	206	195	185	254	264	233	272
Sunnan . . . . .	403	356	435	364	394	383	373	443	453	422	461
Svenkerud (sp.) . . . . .	595	547	626	555	586	575	565	634	644	613	652
Søberg . . . . .	242	195	274	203	233	223	212	282	292	261	300
Sørumsand . . . . .	395	348	427	356	386	375	365	435	445	414	453
Såner . . . . .	448	400	479	409	439	428	418	487	497	466	505
Tangen . . . . .	298	250	330	259	289	278	268	337	347	316	356
Telneset . . . . .	368	320	399	329	359	348	338	407	417	386	425
Teveldal (hp.) . . . . .	367	319	399	328	358	347	337	406	416	385	425
Tistedal . . . . .	540	493	572	501	531	521	510	580	590	559	598
Tolga . . . . .	357	309	389	318	348	337	327	396	407	375	415

	Bjorli	Botheim	Flatmark	Lesja	Lesjaskog	Lesjaverk	Lora	Marstein	Romsdalshorn	Verma	Åndalsnes
Tomter . . . . .	437	389	469	398	428	417	407	476	486	455	494
Torpe . . . . .	618	570	649	579	609	598	588	657	667	636	675
Tovmodalen (hp.) . .	360	313	392	321	351	340	330	400	410	379	418
Trengereid . . . . .	852	805	884	813	843	832	822	892	902	871	910
Tretten . . . . .	186	138	217	146	176	166	155	225	235	204	243
Trondhjem . . . . .	267	219	298	227	258	247	237	306	316	285	324
Tynset . . . . .	378	330	410	339	369	358	348	417	427	396	435
Tyvoll . . . . .	305	257	337	266	296	285	275	344	354	323	362
Tøyen . . . . .	404	357	436	365	395	384	374	444	454	423	462
Ulsberg . . . . .	169	121	201	130	160	149	139	208	218	187	226
Upsete . . . . .	742	694	774	703	733	722	712	781	791	760	799
Ustaoset . . . . .	665	617	696	625	655	645	634	704	714	683	722
Vaksdal . . . . .	840	793	872	801	831	820	810	880	890	859	898
Veldre . . . . .	256	208	287	216	247	236	226	295	305	274	313
Veme . . . . .	500	453	532	461	491	480	470	540	550	519	558
Verdal . . . . .	363	315	395	324	354	343	333	402	412	381	420
Verma . . . . .	18	66	13	57	27	38	48	21	31	-	39
Vestby . . . . .	439	391	471	400	430	419	409	478	489	457	497
Vesterhaug . . . . .	312	264	344	273	303	292	282	351	361	330	369
Vikhammer (hp.) . .	279	232	311	240	270	259	249	319	329	298	337
Vinstra . . . . .	133	86	165	94	124	113	103	173	183	151	191
Vist (sp.) . . . . .	385	338	417	346	376	365	355	425	435	404	443
Viul (sp.) . . . . .	483	436	515	444	474	463	453	523	533	502	541
Voss . . . . .	785	737	817	746	776	765	755	824	835	803	843
Våler . . . . .	336	288	368	297	327	316	306	375	385	354	393
Vålåsjø (sp.) . . . .	86	38	118	47	77	66	56	126	136	104	144
Ygre . . . . .	779	731	811	740	770	759	749	818	828	797	836
Øksna . . . . .	319	271	350	279	309	299	289	358	368	337	376
Ørgenvika . . . . .	528	480	560	489	519	508	498	567	578	546	586
Øyer . . . . .	197	149	228	157	188	177	167	236	246	215	254
Åbogen . . . . .	412	364	444	373	403	392	382	452	462	430	470
Ådalsbruk . . . . .	288	240	320	249	279	268	258	327	337	306	345
Åker (sp.) . . . . .	277	229	308	237	268	257	247	316	326	295	334
Ål . . . . .	628	580	660	589	619	608	598	667	677	646	685
Ålen (sp.) . . . . .	287	240	319	248	278	267	257	327	337	306	345
Åndalsnes . . . . .	57	105	26	97	67	77	88	18	8	39	-
Åneby . . . . .	428	380	459	388	418	408	398	467	477	446	485
Årnes . . . . .	416	369	448	377	407	396	386	456	466	434	474
Ås . . . . .	432	384	463	392	422	412	401	471	481	450	489
Åsen . . . . .	328	280	360	289	319	308	298	367	377	346	385
Åsta . . . . .	331	283	363	292	322	311	301	370	381	349	389



Column 1	Column 2	Column 3