

421

Trykk nr. 421

Tjenesteskifter utgitt av Norges Statsbaner
Hovedstyret.



Godstransportplaner (Gtp.)

1952—1953

Gjelder fra 15/6 1952 under rute nr. 101.

Jfr. Grønne bok Del A side 61 og 127.

Centraltrykkeriet — Drammen

NORGE
STATSBANER
TRYKKERET

I N N H O L D:

Forkortelser	Side	III
Orientering	«	IV—XI
Del I. Fraktstykkgoods	«	1—75
Del II. Ilstykkgoods	«	76—119
Del III. Varme- og kjølegods	«	120—126
Del IV. Levende dyr	«	127—135
Del V. Sprengstoff	«	136—140

III.

Frykk nr. 421.

Forkortelser:

A. H. B.	=	Aurskog — Hølandsbanen.
Bb	=	Bergensbanen
e b	=	etter behov.
frg.	=	fraktgods.
Gb.	=	Gjøvikbanen.
ilg.	=	ilgods.
kv.	=	konduktørvogn.
o b.	=	og bortenfor.
oml.	=	omlenses eller omlessing.
oppl.	=	opplesing.
sd.	=	samme dag.
st.	=	stasjon(er).
trptvg.	=	transportvogn.
vg.	=	vogn(en).
vgl.	=	vognladning.
vgr.	=	vogner.
V L.	=	Østfoldbanens vestre linje
Ø L.	=	Østfoldbanens østre linje
sø	}	= ukedager.
ma		
ti		
on		
to		
fr		
lø		
nd	=	neste dag.
Hld	=	helgedag.
Hvd	=	hverdag.

(transitt Ø) = gjennomgangsgods til stasjoner i Oslo, Hamar og Trondheim distrikter.

(transitt V) = gjennomgangsgods til stasjoner i Drammen, Kr.sand, Stavanger og Bergen distrikter.

For enkelte stasjonsnavn er nyttet en del gjengse forkortelser.

IV.

Trykk 421.

Godstransportplaner. (Gtp.)

Orientering:

Gtp. korrigeres i samsvar med de årlige ruteendringer og nytrykkes helt eller delvis hvert år ved Hovedstyrets forføyning og blir tilstillet alle stasjoner og konduktører.

Så snart rutene er fastlagt, sender distriktene til Hovedstyret forslag til transportplaner for fraktstykkgods, ilstykkgods, gods i avkjølet eller oppvarmet vg., levende dyr og sprengstofforsendelser i den kommende rutesesong.

Disse forslag samarbeides ved Hovedstyret.

Planene tilsikter regelmessig og rask befordring av stykkgodset og rasjonell utnyttelse av materiellet.

I forbindelse med Gtp. skal det for de i planene oppførte stykkgodsvogner (Trptvg.) nyttes ferdigtrykte vognlapper, som rekvireres hos Billettforvalteren (Jfr. Grønne bok, Del A s. 61).

Vognlappene trykkes på begge sider og tekstformuleringen er standardisert i samsvar med oppbyggingen og grunnlaget for godstransportplanene etter følgende regler:

Eks. 1

V 2.			
S	687	Vg.- nr.	
		Br.- vekt	t.
Til	Gvarv, <u>Bø</u> (Tjønnås, Svendseid) — <u>Neslandsvatn</u> — <u>Nelaug, Kristiansand ob.</u> (og <u>Heilidalsmo</u> — <u>Mosby</u> , og <u>Setesdalsb.</u>)		
Fra Larvik	tog <u>5365</u>	/	19
fvb. tog <u>5344</u> — <u>5603</u>			Vend

V.

I. Vognenes nummerering:

- a. Stykkgodsvogner i retning fra Oslo nummereres med ulike tall, i omvendt retning med like tall (jfr. tognumrene).
- b. Forandrer vognene kjøreretning underveis etter passering av en forgreingsstasjon uten å anløpe Oslo, er som regel den siste strekning bestemmende for nummereringen. Se eks. 3.
- c. Vogner i gjennomgang over Oslo har dobbeltnummer, atskilt ved bindestrek. Eks. Drammen—Hamar: 650-1, retur: 2-651.
- d. Vognene har transportnummer i forskjellige tallserier etter den banestrekning som befares og etter utgangs- eller sluttstasjon. Den nærmere fordeling av vognnumrene fastsettes av Hovedstyret for hver nytrykning.
- e. Lukkede vogner med enkeltnr. har tresifret eller lavere tall, åpne vogner har firesifret tall. Nummeret for en åpen vogn er ett tusen høyere enn nummeret for den nærmest tilsvarende lukkede vogn. Foran tallet er det for åpne vogner dessuten anbrakt en åpen firkant □. Se eks. 2. Vg. □ 1672 svarer til den lukkede vogn 672.

Eks. 2

V 12.	□ 1672	Vg.- nr.	
S	Til	Br.- vekt	t.
	Heistad — <u>Porsgrunn</u> (Bjørkedal — Larvik ob.) — <u>Skien G. ob.</u>		
Fra Brevik	tog <u>5368</u>	/	19
fvb. tog <u>5365</u>	— Kipp 51		Vend

VI.

Eks. 3

V 10.			
S	683	Vg.-	
		nr.	
		Br.-	
	Til	vekt.	t.
	Brøsjø — Nelaug, <u>Kristiansand</u> ob.		
	(Helldalsmo — Mosby, Setesdalsb. og		
	Nodeland — Helleland)		
Fra Skien G	Kipp 56	/	19
fvb. tog 5344 —	<u>5603</u>		Vend

II. Lesseplan :

- a. Er et stasjonsnavn understreket, skal omlessing foregå på denne stasjon. Dette gjelder så vel en forgreningsstasjon underveis som en vogns sluttstasjon og kan i visse tilfelle også gjelde andre stasjoner — f. eks. der hvor gods skal uttas for returbefordring til stasjoner som godset forskriftsmessig har passert. Se eks. 1, hvor en oml.stasjon (Kristiansand) uttar gods for så vel retur- som viderebefordring.
- b. Er forgreningsstasjoner underveis navngitt i lesseplanen og understreket i egenskap av omlessingsstasjoner uten etterfølgende parentes, mottar de omlessingsgods for viderebefordring til sidelinjer uten begrensning. (Se eks. 1).
Er det etter omlessingsstasjonens navn tilføyet en strekning i parentes, angir dette:
 - 1) at gods skal uttas for returbefordring til den angitte strekning eller
 - 2) at omlessingen til bortenforliggende stasjoner er begrenset til den eller de angitte strekninger. (Se eks. 1 og 3).
- c. Gods tas med også til omlessingsstasjonen når denne ikke spesielt er unntatt. Dersom gods lokalt til omlessingsstasjonen av praktiske grunner ikke tillates sammenlesset med omlessingsgodset — transittgodset — anføres enten ordet «transitt» i parentes etter stasjons-navnet. (Se eks. 4, 5 og 6). Ellers anvendes betegnelsen «ob.» (Se eks. 1 og 2).

VII.

Eks. 4

V 1.				
S		185^b	Vg.- nr.	
	Til		Br.- vekt	t.
	<u>Drammen</u> (transitt)			
Fra Oslo Ø	Kipp	/	19	
fvb. tog 5357				Vend

Eks. 5

Ø 26.				
S		112	Vg.- nr.	
	Til		Br.- vekt	t.
	<u>Bøn — Leirsund, Oslo Ø</u> (og transitt V.)			
Fra Eidsvoll	tog <u>5002</u>	/	19	
fvb. tog 5008				Vend

d. For Oslo Ø's vedkommende tilsier de lokale losseforhold at transittgods ved ankomsten dit helst bør være oppdelt i to grupper — en for gods i gjennomgang til Østbanenettet, som losses ved særskilt rampe — og en for gods til Vestbanenettet som losses på samme sted som gods til Oslo Ø lokalt.

På de strekninger hvor det erfaringsmessig er behov for mer enn en vogn for gods til Oslo Ø og bortenfor er der-

VIII.

for en vogn som regel oppført med lesseplan = Oslo Ø
(transitt Ø) og en annen = Oslo Ø (og transitt V).
(Se nærmere definisjon under «Forkortelser»).

Se eks. 6. Denne vg. skal leses bare med transittgods til Østbanenettet.

Eks. 6

Ø 31.				
S		12^b	Vg.- nr.	
	Til		Br.- vekt	t.
	<u>Oslo Ø</u> (transitt Ø)			
Fra Fredrikstad	tog 5152	/	19	
fbv. tog				Vend

e. Når en vogn av praktiske grunner ikke skal settes ut ved siste stasjon i avlessingsområdet — beregnet på gods fra utgangsstasjonen — tilføyes navnet på sluttstasjonen

Eks. 7

Ø 3.				
S		87	Vg.- nr.	
	Til		Br.- vekt	t.
	Haslemo — Vesterhaug/ <u>Elverum</u>			
Fra Oslo Ø.	tog 5043	/	19	
fbv. tog	5053— <u>5081</u>			Vend

IX.

umiddelbart etter navnet på siste stasjon i avlessingsområdet, atskilt fra denne ved en skråstrek. (Se eks. 7). Underveisstasjoner kan i slikt tilfelle nytte vognen videre også for gods til eller forbi sluttstasjonen i den utstrekning dette er hensiktsmessig. Sluttstasjonen er da understreket.

III. Befordringsplan:

- a. Når ett eller flere tognummer er understreket kan en strekningsvogn nyttes for både opp- og avlesning på den tilsvarende strekning — uten innskrenking eller begrensning med mindre noe spesielt er anført. (Se eks. 8).

Eks. 8

Ø 24.			
S	Til	164	Vg.-nr.
			Br.-vekt
			t.
	Oslo Ø. ob.		
	(Opplesning Rognes — Grundset)		
Fra Støren	tog <u>5712</u>	/	19
fbv. tog <u>5292</u> —5272			Vend

Enkelte understrekte tog, som kjører over «lengere» strekning, blir ofte for en del av denne bare nyttet som forbindelsestog. Av ruteboken framgår det for hvilken del av strekningen toget er beregnet å betjene stasjonenes av- og opplesning av stykkgoods.

- b. Ikke understrekede tog er forbindelses- eller direktegående tog. (Se eks. 1 og flere).

For «direkte stasjonsvogner» som fører gods bare fra vognens utgangsstasjon til eller forbi sluttstasjonen, er ingen tog understreket. (Se eks. 6 og 9).

IV. Dubleringsvogner:

Inntreffer det at godsmengden fra en utgangsst. er så stor at den må lesse flere vogner med ens lesse- og befordringsplan, skal den ordinære vogns trykte lapper nyttes, men dubleringen markeres ved å sette antall nyttede vogner (incl. den ordinære) i brøk under trpt. vg. numrene. (Se eks. 9).

Eks. 9

Ø 31.			
S	Til	18 / 2	Vg.- nr. Br.- vekt
	Oslo Ø ob.		t.
Fra Kornsjø	tog 5152	/	19
fvb. tog			Vend

V. Suppleringsvogner :

a. Finner en utgangsst. når det i enkelte tilfelle p.g.a. godsmengden må settes inn ekstra vogn at det er praktisk og fordelaktig å endre vognenes lesseplaner slik at en strekning deles på 2 eller flere vogner eller — at gjennomgangsgods til en omlappingsst. sorteres ut og leses i egen vg., skal den også da nytte de trykte vognlapper for vedkom. st. eller strekning, men rette lesseplanen i samsvar med innlessingen og markere avvikelsen ved å føye bokstav a.b.c. til transportvognnumret fortløpende etter antall nyttede vogner. (Se eks. 6).

Hensikten med slike tilføyelser er at det tjenstgjørende personale i tog og på stasjoner, skal bli orientert om at strekningen eller st. for den dag betjenes av flere vogner.

b. Suppleringsvogner som settes opp av stasjoner som ikke er oppført som utgangsst. i planen, skal på blankovognlappen foruten vognens lesseplan også med en «S» tydelig markere at vg. er lesset med stykkgoods.

Angående plombering av stykkgoodsvogner, se Grønne bok, del A. ny side 155. (Blir tatt inn i trykk 420).

VI. Vognlapper :

Tallet i øvre venstre hjørne på vognlappen viser til strekningsnr. i Gtp. hvor vedkom. Trptvg. er oppført.

XI.

Utenom de i planene oppførte transportvogner (Trptvg.) henstilles det til stasjonene (ekspedisjonene), også de som ikke er oppført som utgangsstasjoner, å lesse direkte vg. til en enkelt st., omlappingsst. eller strekning, når gods måttas i så store mengder at det ansees formålstjenlig. Jfr. suppleringsvogner punkt b. side X.

Her må det imidlertid tas omsyn til at vg. blir forsvarlig utnyttet, og som en norm fastsettes som minste vekt ca. 3 000 kg. for de mindre vogntyper — eller hvis godset overveiende består av «lett gods», at vognvolumet blir minst $\frac{3}{4}$ nyttet. Ved større vogntyper bør det forholdes forholdsvis. For G4-vogner bør minste vekt være ca. 6 000 kg. Vg. må i tilfelle rekvireres eller tillates nyttet ved henvendelse til distriktets vognkontor.

Fordelene som tilsiktes oppnådd ved en slik direkte lessing er: Korterere transporttid, spart omlappingsarbeide, mindre sliktasje på godset, samt en minsket risiko for brekasje og skader. Ennvidere kan stykkegodstogenes opphold ved stasjonene innskrenkes til det etter rutene forutsatte, idet opplessing av egen vg. som regel kan foretas før togets ankomst.

Obs!

Når det lesses vg. til en omlappingsst. vil det alltid være en fordel om det ved innlessingen blir foretatt en sortering og plassering av godset gruppevis til de banestrekninger eller andre omlappingsstasjoner som godset skal til. Som en orientering for omlappingsst. skal det da ved en plakat markeres skille mellom gruppene og angis hvilken strekning eller st. gruppen omfatter, — slik at omlappingsst. ikke behøver å lesse ut alt gods fra vg., men eventuelt bare kan supplere og/eller sortere en gruppe før videre-sending av vg.

XII.

Tegnforklaringer :

Bindestrek — mellom to stasjonsnavn betyr at vognens avlessingsområde omfatter samtlige stasjoner på strekningen mellom de to nevnte stasjoner og disse innkludert. Se eks. 1, 2 og 7.

Bindestrek — foran et tognr. betyr at vg. fortsetter i etternevnte tog fra bruddst.

Understrekning av et stasjonsnavn betyr at denne st. skal foreta omlesning fra vg. av det gods som skal til vedkom. vogns og stasjons avvikende linjeforbindelser, se eks. 1, 2 og 3 og under Lesseplan punkt a og b side VI.

Understrekning av et tognnummer betyr at når vg. framføres i nevnte tog, kan den nyttes for opp- og avlesning i samsvar med lesseplanen. Se Befordringsplan, punkt a og b side IX.

Ingen understrekning av tognnumret betyr at under framføring i nevnte tog, er opp- og avlesning ikke forutsatt.

(Parentes) etter et **understreket** stasjonsnavn betyr at gods til de i parentes angitte stasjoner skal omlesses for videresending fra vedkom. st., se eks. 1, 2 og 3 og under Lesseplan punkt b side VI.

Skråstrek / mellom to stasjonsnavn betyr at vg. fra utgangsst. bare er lesset med gods til den førstnevnte st., men at vg. av praktiske grunner skal fortsette fram til den sistnevnte. — Ved underveisstasjoner kan det leses opp gods også til og forbi sistnevnte st., som da er understreket, se eks. 7 og under Lesseplan punkt e. side VIII og IX.

Transportvognnumret med et tall i brøk under (se eks. 9) angir at vg. er en «Dubleringsvg». Se side IX.

Transportvognnumret tilføyet et bokstav (se eks. 6) angir at vg. er en «Supleringsvg.» Se side X.

DEL I.

Fraktstykkgoods

(Det nyttes bare vogner med trykkluftutstyr)

Trpvtgr. som lesses såvel med fraktgoods som ilgoods skal merkes med både fraktgoods- og ilgodslapp.

Side 1—75.

Planene for fraktstykkgoods er oppdelt i 2 hovedgrupper:

Østbanenettet og Vestbanenettet.

Hver gruppe er oppdelt i strekninger.

Oppdelingen i strekninger faller i hovedtrekkene sammen med de strekninger som de enkelte stykkgodstog betjener, og sammen med de fleste strekningsvogners betjeningsområder.

Betjener en transportvogn flere strekninger, er vognen gjentatt under de strekninger som den betjener.

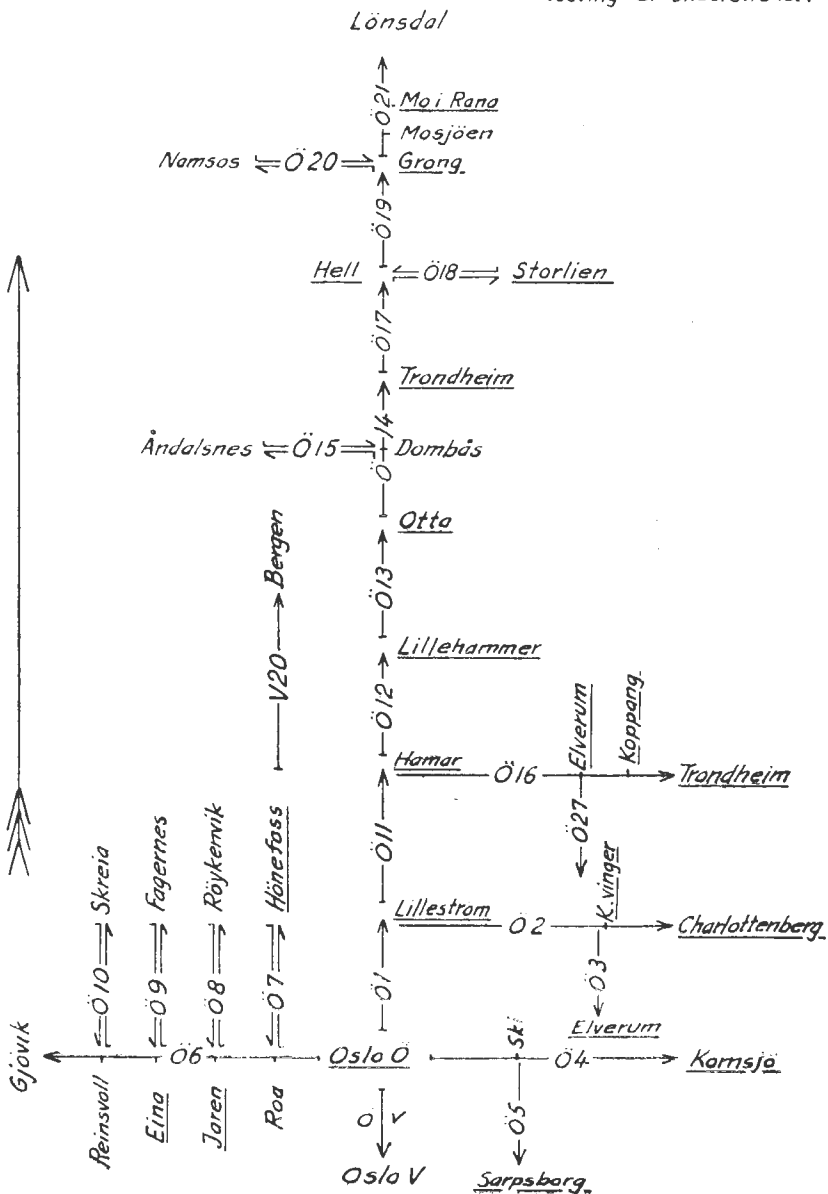
For hovedlinjenes vedkommende er oppdelingen avvikende for de to transportretninger, og transportvognene er oppført særskilt for retningene ut fra og inn til Oslo Ø og Oslo V.

For sidelinjenes vedkommende er strekningsoppdelingen lik i begge transportretninger og transportvognene for begge retninger er oppført under samme strekningsnummer. Strekningene er nummerert fortløpende i retning ut fra og inn til Oslo Ø og Oslo V.

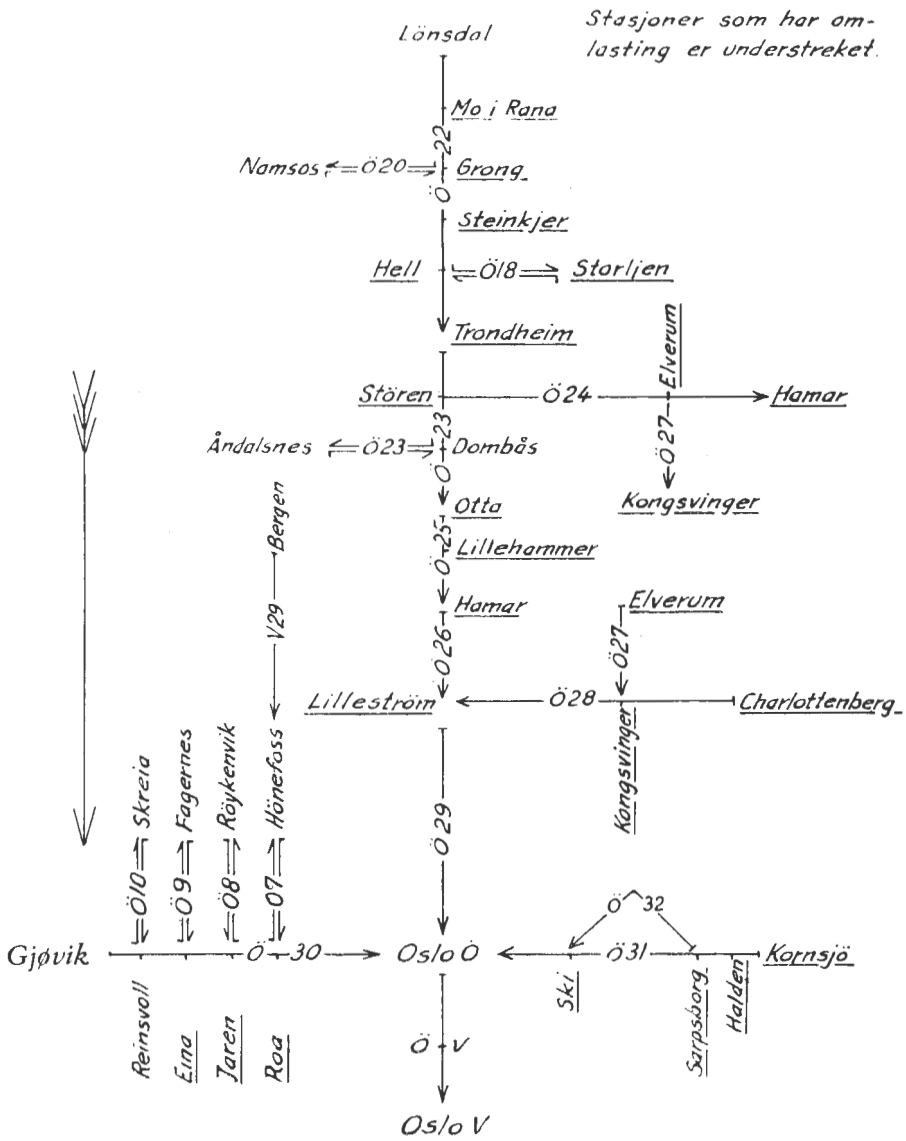
For hver strekning er samtlige transportvogner som enten har opp- eller av-lesning ved noen av strekningens stasjoner tatt med. Et unntak er gjort for Oslo Ø, Grefsen, Trondheim, Oslo V, Drammen og Kristiansand hvor det under den strekning som disse stasjoner hører til bare er oppført *til hvilke* og *fra hvilke* strekninger som de sender og mottar trpt-vogner. Selve planoppsettet for de enkelte vogner er tatt opp på de strekninger som vognene betjener.

Retning fra Oslo Ö.

Stasjoner som har om-
lasting er understreket.

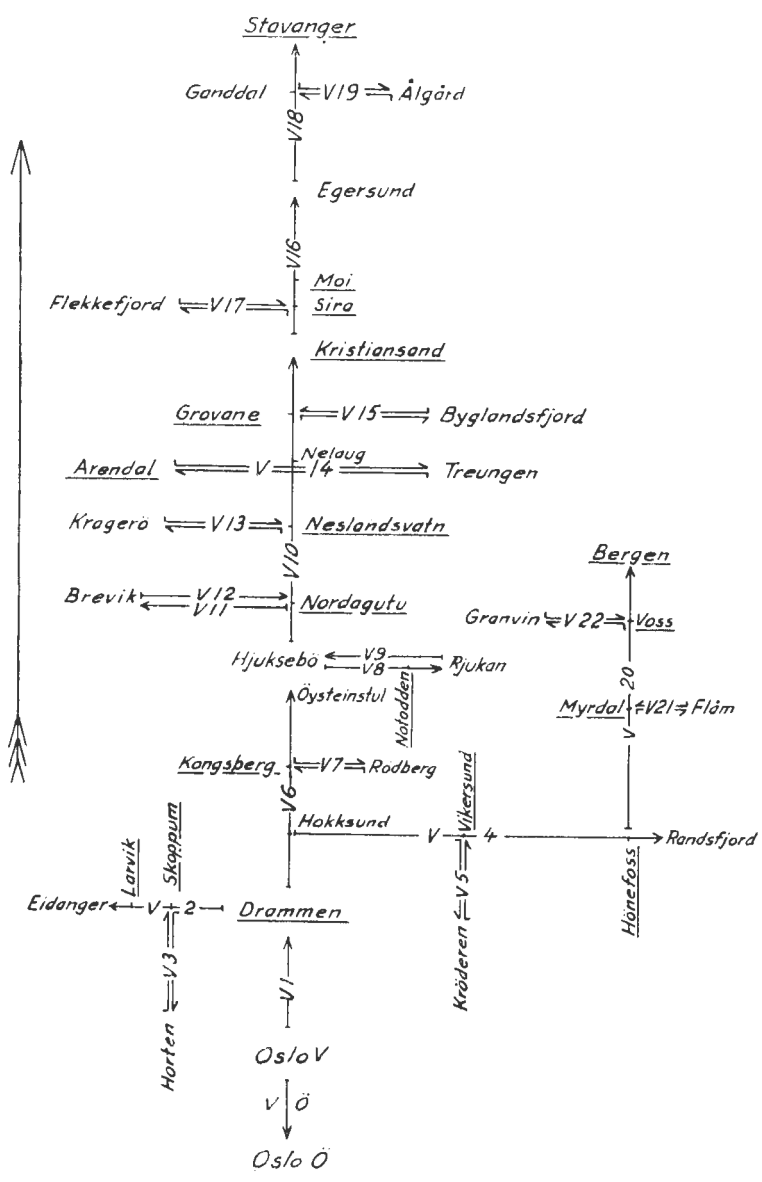


Retning til Oslo



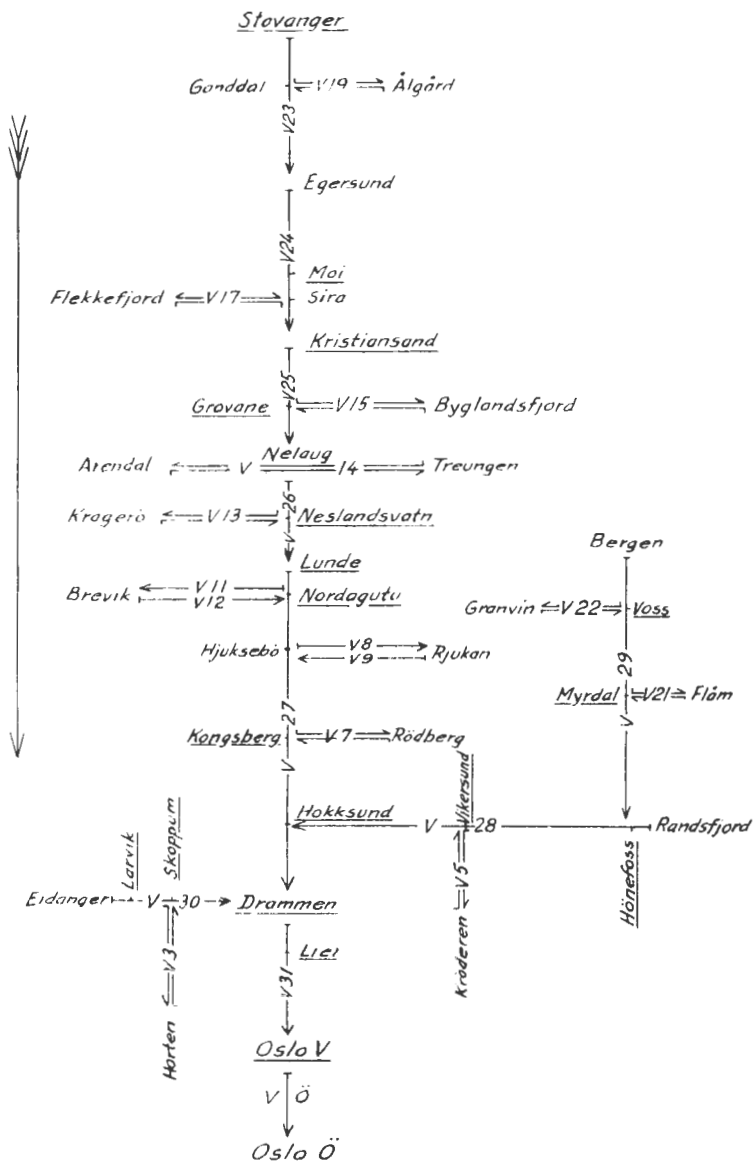
Retning fra Oslo V.

Stasjoner som har omlasting er understrøket



Retning til Oslo V.

Stasjoner som har omlastning
er understreket.



Strekning: Ø 2. Fetsund — Skullerud — Kongsvinger — Charlottenberg.

(Oslo Ø, S.sand, K.vinger og Ch.berg er oml.st.)

Oslo Ø.		71	Fetsund - <u>Sørumsand</u> (A.H.B.)	5043 Alnabru /° - 5055 L.strøm - <u>5057</u>	Sørumsand
Oslo Ø.		73	Blaker - <u>Årnes</u>	5043 Alnabru /° - 5055 L.strøm - <u>5057</u>	Årnes
Oslo Ø.	<input type="checkbox"/>	1073	Fetsund - <u>Årnes</u>	5043 Alnabru /° - 5055 L.strøm - <u>5057</u>	Årnes
Oslo Ø.		75	Seterstøa - <u>Galterud/Kongsvinger</u>	5043 Alnabru /° - <u>5055</u>	Kongsvinger
Oslo Ø.	<input type="checkbox"/>	1075	Seterstøa -- <u>Kongsvinger</u> ob	5043 Alnabru /° - <u>5055</u>	Kongsvinger
Oslo Ø.		77	Skarnes	5043 Alnabru /° - <u>5055</u>	Skarnes
Oslo Ø.		79	Kongsvinger	5043 Alnabru /° - <u>5053</u>	Kongsvinger
Oslo Ø.		81	Granli - <u>Skotterud</u>	5043 Alnabru /° - 5053 K.vinger - <u>5063</u>	Skotterud
Oslo Ø.		83	Magnor og <u>Charlottenberg</u> ob	5043 Alnabru /° - 5053 K.vinger - <u>5063</u>	Ch.berg
Grefsen		221	Fetsund - <u>K.vinger</u> ob	Kipp 10 Alnabru /° - 5055 L.strøm - 5057 Årnes /° - <u>5055</u>	Kongsvinger
Grefsen	eb	225	Fetsund - <u>Sørumsand</u> (A.H.B.)	Kipp 10 Alnabru /° - 5055 L.strøm - <u>5057</u>	Sørumsand
Grorud		235	Fetsund - <u>K.vinger</u> ob	/° <u>5003</u> L.strøm /° - <u>5057</u> Årnes /° - <u>5055</u>	Kongsvinger
Kongsvinger		241	Granli - <u>Charlottenberg</u> ob	/° <u>5063</u>	Ch.berg
Kongsvinger	eb <input type="checkbox"/>	1241	Granli - <u>Charlottenberg</u> ob	/° <u>5063</u>	Ch.berg

Strekning: **Ø 4. Oslo Ø — Kornsjø o/ V. L. (Utlandet).**

(Oslo Ø, S.borg, Halden og Kornsjø er oml.st.)

Oslo Ø.	<input type="checkbox"/>	1001	As - Bekkelaget/Oslo Ø.	/° 5101 Ski - Kipp <u>19</u> As - Kipp <u>20</u> Ski - <u>5112</u>	Oslo Ø. Ski
Oslo Ø.		3	Ski	/° 5101	As
Oslo Ø.		5	Holstad, As	/° 5101 Ski - Kipp <u>19</u>	Halden
Oslo Ø.		7	Vestby - Berg/Halden	/° 5101	Kornsjø
Oslo Ø.	<input type="checkbox"/>	1017	Vestby - <u>Kornsjø ob¹⁾</u>	/° <u>5101</u> Halden /° - <u>101</u>	Moss
Oslo Ø.		9	Moss	/° <u>5153</u>	Fredrikstad
Oslo Ø.		11	Fredrikstad	/° 5153	Sarpsborg
Oslo Ø.		13	Sarpsborg	/° 5153	Halden
Oslo Ø.	G4	15	Halden	/° 5153	Kornsjø
Oslo Ø.		17	Tistedal ¹⁾ - <u>Kornsjø ob</u>	/° 5153 Halden - <u>101</u>	Halden
Ski		275	Holstad - <u>Halden ob</u>	/° 5101	Halden
Moss	eb	263	Dilling - <u>Halden ob</u>	/° <u>5101</u>	Halden
Moss		264	Sarpsborg - Askim (Spydeberg - Kråkstad)	/° <u>5101</u> Sarpsborg /° - <u>5124</u>	Askim
Fredrikstad	eb	271	Lisleby - <u>Halden ob</u>	<u>5101</u>	Halden
Halden		273	Aspedammen - <u>Kornsjø ob</u>	/° <u>101</u>	Kornsjø
Halden	eb	<input type="checkbox"/> 1273	Aspedammen - <u>Kornsjø ob</u>	/° <u>101</u>	Kornsjø
Drammen		8-259	Holstad - <u>Halden</u>	5346 Oslo V - Kipp Oslo Ø /° - <u>5101</u>	Halden
Larvik	Ti. To. Lø.	916-7	Moss, Fredrikstad, <u>Sarpsborg</u> (Askim), <u>Halden ob</u>	5364 S.fjord /° - 5362 Drammen 5346 Oslo V - kipp Oslo Ø /° - <u>5101</u>	Halden
Kr.sand		728-9	Moss, Fredrikstad, <u>Sarpsborg</u> (Askim), <u>Halden ob</u>	/° <u>5604</u> /° Oslo V - kipp Oslo Ø /° - <u>5101</u>	Halden
Stavanger	Ikke Ma.	770	Moss, Fredrikstad, <u>Sarpsborg</u> (Askim), <u>Halden ob</u>	/° 5810 Sandnes - <u>5804</u> Egers. - 5804 /° Oslo V - kipp Oslo Ø /° - <u>5101</u>	Halden

¹⁾ Gods til Tistedal omlastes i Halden og sendes Tistedal med kipp.

Strekning: Ø 6. Oslo Ø — Gjøvik.

(Oslo Ø, Grefsen og Eina er oml.st.)

Gods til Skreial. og Reinsvoll — Nygard kjøres med bil fra og til Eina.

(Gods til og fra Tøyen sendes fra og til Grefsen i forstadstog).

Grefsen sender trptvgr. til følgende strekninger: Ø 1—Ø 3, Ø 6—Ø 9, Ø 11—Ø 14.

Oslo Ø.	eb	57	<u>Grefsen</u> (Tøyen)	5171	Grefsen
Oslo Ø.		41	<u>Grefsen</u> (Tøyen) - <u>Hågår/Eina</u>	5171 Grefsen /° - <u>5165</u>	Eina
Oslo Ø.	<input type="checkbox"/>	1043	<u>Grefsen</u> - <u>Hønefoss</u> ob (Ikke Roa)	5171 Grefsen /° - <u>5165</u> Roa - <u>5179</u>	Hønefoss
Oslo Ø.	<input type="checkbox"/>	1045	Roa - <u>Jaren</u>	5171 Grefsen /° - <u>5165</u>	Jaren
Oslo Ø.		61	Gran	5171 Grefsen /° - <u>5163</u> Jaren - kipp	Gran
Oslo Ø.		45	Jaren - Røykenvik	5171 Grefsen /° - <u>5163</u> Jaren - kipp	Røykenvik
Oslo Ø.	<input type="checkbox"/>	1047	<u>Eina</u> (Hågår - Bleiken og Skreial.) - Gjøvik	5171 Grefsen /° - 5161 Eina - <u>5161</u>	Gjøvik
Oslo Ø.		59a	<u>Eina</u> (Bøverbru - Skreia)	5171 Grefsen /° - 5161	Eina
Oslo Ø.		59b	<u>Eina</u> (R.voll - Nygard)	5171 Grefsen /° - 5161	Eina
Oslo Ø.		47	Gjøvik	5171 Grefsen /° - 5161	Gjøvik
Grefsen		213	<u>Kjelsås</u> - <u>Hønefoss</u> ob	/° <u>5165</u> Roa - <u>5179</u>	Hønefoss
Grefsen		215	Lunner - <u>Eina</u> ob	/° <u>5165</u>	Eina
Grefsen	eb	217	Jaren - Røykenvik	/° <u>5163</u> - kipp	Røykenvik
Hønefoss		279	Hval - <u>Eina</u> (Reinsvoll - Nygard og Skreial.), Gjøvik	/° <u>5168</u> Roa - <u>5165</u> /° - 5161	Gjøvik
Drammen		639	Hval - <u>Eina</u> ob	5511 /° Hønefoss - <u>5168</u> Roa - <u>5165</u>	Eina
Hønefoss	eb <input type="checkbox"/>	1279	Hval - <u>Eina</u> (Reinsvoll - Nygard og Skreial.), Gjøvik	/° <u>5168</u> Roa - <u>5165</u> Eina /° <u>5161</u>	Gjøvik

Strekning: Ø 8. Jaren — Røykenvik — Jaren.
(Jaren er oml.st.)

Oslo Ø.		45	Jaren - Røykenvik	5171 Grefsen /° - 5165 - <u>kipp</u>	Røykenvik
Grefsen	eb	217	Jaren - Røykenvik	/° <u>5163</u> - kipp	Røykenvik
Jaren	eb	281	Brandbu og Røykenvik	<u>Kipp</u>	Røykenvik
Jaren	eb	<input type="checkbox"/> 1281	Brandbu og Røykenvik	<u>Kipp</u>	Røykenvik
Røykenvik		282	Jaren ob	<u>Kipp</u>	Jaren
Røykenvik		<input type="checkbox"/> 1282	<u>Jaren</u> ob	<u>Kipp</u>	Jaren

Strekning: Ø 9. Eina — Fagernes — Eina.
(Eina er oml.st.)

Oslo Ø.		53	Trevatn - Dokka	5171 Grefsen /° - 5161 Eina - <u>5185</u>	Dokka
Oslo Ø.		55	Nordsinni - Fagernes	5171 Grefsen /° - 5161 Eina - <u>5181</u>	Fagernes
Oslo Ø.		<input type="checkbox"/> 1055	Trevatn - Fagernes	5171 Grefsen /° - 5161 Eina - <u>5185</u>	
Grefsen		219	Trevatn - Fagernes (eller Dokka)	Dokka /° - <u>5181</u>	Fagernes
Grefsen	eb	207	Nordsinni - Fagernes	/° 5161 Eina - <u>5185</u> Dokka /° - <u>5181</u>	Fagernes
Eina		285	Trevatn - Fagernes	/° 5161 Eina - <u>5181</u>	Fagernes
Gjøvik		288	Trevatn - Fagernes	<u>5185</u> Dokka /° - <u>5181</u>	Fagernes
Dokka		294	Oslo Ø ob ¹⁾	<u>5162</u> Eina /° - <u>5185</u> Dokka /° - <u>5181</u>	Fagernes
Dokka	eb	296	Ødnes - Eina ob	/° 5184 Eina /° - 5164	Oslo Ø.
Fagernes		56	Oslo Ø ob ¹⁾	/° <u>5184</u>	Eina
Fagernes	eb	<input type="checkbox"/> 1056	Leira - Eina og Oslo Ø ob	<u>5182</u> Dokka - <u>5182</u> Eina /° - 5162	Oslo Ø.
Fagernes		286	<u>Eina</u> ob ¹⁾	<u>5182</u> Dokka /° - <u>5184</u> Eina /° - <u>5162</u>	Oslo Ø.
				<u>5182</u> Dokka /° - <u>5184</u>	Eina

¹⁾ Fagernes - Nordsinni lesser også transitt V i vogn 56, unntatt Bergensb. og Ask - Burud i vogn 286.
Dokka - Trevatn lesser bare Oslo og transitt Ø i vogn 294. Gods til andre strekninger lesses i vogn 286 og 296.

Strekning: Ø 12. Hamar — Lillehammer.

(Hamar og Lillehammer er oml.st.)

Oslo Ø.		119	Jessnes - Brumunddal	5037 Alnabru - 5271 /° Hamar - <u>5285</u>	Brumunddal
Oslo Ø.	□	1119	Jessnes - Brumunddal	5037 Alnabru - 5271 /° Hamar - <u>5285</u>	Brumunddal
Oslo Ø.		121	Minnesund - Ottestad, Veldre - Moelv	5043 Alnabru /° - <u>5001</u> Eidsvoll 5277 Hamar /° - <u>5283</u>	Moelv
Oslo Ø.	□	1127	Veldre - Lillehammer	5037 Alnabru - 5271 /° Hamar - <u>5283</u>	Lillehammer
Oslo Ø.		127	Lillehammer (Bergseng - Ring)	5037 Alnabru - 5271 /° Hamar - <u>5281</u>	Lillehammer
Grefsen	eb	211	Veldre - <u>Lillehammer</u>	Kipp 10 Alnabru - 5271 /° Hamar - <u>5283</u>	Lillehammer
Lillestrøm	eb	237	Veldre - <u>Otta</u> ob	5271 /° Hamar - <u>5283</u> L.hmr. /° <u>5281</u>	Otta
Hamar		323	Jessnes - Brumunddal	/° <u>5285</u>	Brumunddal
Hamar		301	Veldre - Lillehammer	/° <u>5283</u>	Lillehammer
Hamar	□	1301	Veldre - <u>Lillehammer</u>	/° <u>5283</u>	Lillehammer
Hamar		305	Lillehammer	/° <u>5281</u>	Lillehammer
Hamar		303	Fåberg - <u>Otta</u> (Bottheim - Åndalsnes)	/° <u>5281</u>	Otta
Hamar	□	1303	Fåberg - <u>Otta</u> ob	/° <u>5281</u>	Otta
Hamar		307	Sel - <u>Trondheim</u> ob	5287 Otta /° - <u>5701</u> Oppdal - <u>5709</u> Støren /° - <u>5727</u>	Trondheim
Moelv	eb	315	Ring - <u>Otta</u> ob	/° <u>5283</u> Lillehammer /° - <u>5281</u>	Otta
Moelv	eb □	1315	Ring - <u>Otta</u> ob	/° <u>5283</u> Lillehammer /° - <u>5281</u>	Otta
Drammen	eb	652-3	Lillehammer (Veldre - Bergseng og Fåberg - Otta)	5348 Oslo V /° - Kipp Alnabru - 5273 Hamar /° - <u>5281</u>	Lillehammer

Strekning: Ø 14. Otta — Trondheim.
(Otta, Oppdal, Støren og Trondheim er oml.st.)

Oslo Ø.		139	Sel - Berkåk.	5043 Alnabru /° - 5705 Otta /° - <u>5701</u> Oppdal - <u>5709</u>	Berkåk
Oslo Ø.		141	<u>Oppdal</u> (Garli - Snøan)	5043 Alnabru /° - 5705 /°	Oppdal
Oslo Ø.		143	Trondheim	5703 /°	Trondheim
Oslo Ø.	<input type="checkbox"/>	1143	<u>Trondheim</u> (Leangen - Storlien og skipsanløpsteder)	5043 Alnabru /° - 5705 /°	Trondheim
Oslo Ø.		145	Trondheim (Skipsanløpsteder)	5703 /°	Trondheim
Oslo Ø.		147	<u>Trondheim</u> (Leangen - Storlien, Stjør- dal - Vist, Gartland - Kvalfors)	5703 /°	Trondheim
Oslo Ø.	<input type="checkbox"/>	1147	<u>Trondheim</u> (Stjørdal - Lønsdal)	5043 Alnabru /° - 5705 /°	Trondheim
Grefsen	eb	209	<u>Trondheim</u> ob	Kipp 10 Alnabru /° 5705 /°	Trondheim
Grorud	eb	229	<u>Trondheim</u> ob	5004 Alnabru /° - 5705 /°	Trondheim
Hamar		307	Sel - <u>Trondheim</u> ob	5287 Otta /° - 5701 Oppdal - <u>5709</u> Støren /° - <u>5727</u>	Trondheim
Otta		319	Bottheim - Åndalsnes ¹⁾	/° 5701 Dombås - <u>5253</u>	Åndalsnes
Otta	<input type="checkbox"/>	1319	Bottheim - Åndalsnes	/° <u>5701</u> Dombås - <u>5253</u>	Åndalsnes
Otta		321	Sel - <u>Oppdal</u> (Støren - Selsbakk) - Snøan, <u>Trondheim</u> ob	/° 5701 Oppdal - 5709 Støren - 5719	Trondheim
Otta	<input type="checkbox"/>	1321	Sel - <u>Støren</u> - <u>Trondheim</u> ob	/° <u>5701</u> Oppdal - 5709 Støren /° - <u>5727</u>	Trondheim
Åndalsnes	Ma. On. Fr.	418	Fokstua - <u>Støren</u> - <u>Trondheim</u> ob	5254 Dombås /° - <u>5701</u> Oppdal - <u>5709</u> Støren /° - <u>5727</u>	Trondheim

¹⁾ (Gods fra Sel - Dovre til Raumab.
lesses i kv. tog 5287)

Strekning: Ø 15. Dombås — Åndalsnes — Dombås.

Oslo Ø.	<input type="checkbox"/>	1135	Bottheim - Åndalsnes	5043 Alnabru /° - 5705 Dombås /° - 5253	Åndalsnes
Oslo Ø.		135	Bottheim - Åndalsnes	5043 Alnabru /° - 5705 Dombås /° - 5253	Åndalsnes
Oslo Ø.		137	Åndalsnes	5703 /° Dombås - 351	Åndalsnes
Lillehammer	eb	329	Otta (Sel - Dombås), B.heim - Åndalsnes	/° 5281 Otta /° - 5701 Dombås - 5253	Åndalsnes
Otta		319	Bottheim - Åndalsnes	/° 5701 Dombås - 5253	Åndalsnes
Otta	<input type="checkbox"/>	1319	Bottheim - Åndalsnes	/° 5701 Dombås - 5253	Åndalsnes
Trondheim		419	Driva - Åndalsnes	/° 5702 Dombås /° - 5253	Åndalsnes
Drammen	eb	654-5	Dombås - Åndalsnes	5348 Oslo V /° - Kipp Alnabru - 5705 Dombås /° - 5253	Åndalsnes
Åndalsnes		352	Oslo Ø ob (Oppl.vogn)	5254 Otta /° - 5288 Hamar - 5274 Alnabru - 5026	Oslo Ø.
Åndalsnes	eb	138	Oslo Ø	5254 Otta /° - 5288 Hamar - 5274 Alnabru - 5026	Oslo Ø.
Åndalsnes	eb	136	Oslo Ø (Transit Ø)	5254 Otta /° - 5288 Hamar - 5274 Alnabru - 5026	Oslo Ø.
Åndalsnes	eb	6-655	Drammen ob	5254 Otta /° - 5288 Hamar - 5274 Alnabru - 5026 Oslo Ø - Kipp Oslo V - 5385	Drammen
Åndalsnes	eb	2-653	Kristiansand ob	5254 Otta /° - 5288 Hamar - 5274 Alnabru - 5026 Oslo Ø - kipp Oslo V - 5801 /°	Kristiansand
Åndalsnes		304	Romsdalshorn - Otta ob	5254	Otta
Åndalsnes	eb <input type="checkbox"/>	1304	R.horn - Otta ob (og Fokst. - Tr.heim)	5254	Otta
Åndalsnes	Ma. On. Fr.	418	Fokst. - <u>Støren</u> - <u>Tr.heim</u> ob	5254 Dombås /° - 5701 Oppdal - <u>5709 Støren /° - 5727</u>	Trondheim

Strekning: Ø 17. Trondheim — Hell.

(T.heim, Hommelvik og Hell er oml.st.)

Trondheim sender trptvgr. til følgende strekninger: Ø 17—Ø 21.

Trondheim	451	Lademoen - <u>Hommelvik</u>	/° 5757	Hommelvik
Trondheim	eb □ 1453	Lademoen - <u>Hell</u>	/° <u>5757</u> Hommelvik - 5759	Hell
Trondheim	453	Hell	/° 5751	Hell
Trondheim	461	Eidum - <u>Storlien ob</u>	5759	Storlien
Trondheim	eb □ 1461	Eidum - <u>Storlien ob</u>	<u>5759</u>	Storlien
Trondheim	465	Lademoen - <u>Grong - Mosjøen ob.</u> (For inn- og utl. underveis)	/° <u>5757</u> Hommelvik /° - <u>5751</u> Levanger - <u>5753</u> Steinkjer /° - <u>5755</u> Grong /° - <u>5783</u>	Mosjøen

Strekning: Ø 18. Hell — Storlien — Hell.

(Hell og Storlien er oml.st.)

Trondheim	461	Eidum - <u>Storlien ob</u>	5759	Storlien
Trondheim	eb □ 1461	Eidum - <u>Storlien ob</u>	5759	Storlien
Storlien	462	Teveldal - <u>Hell - Trondheim ob</u>	/° <u>5760</u>	Trondheim
Storlien	eb □ 1462	Teveldal - <u>Hell - Trondheim ob</u>	/° <u>5760</u>	Trondheim

Strekning: Ø 20. Namsos — Grong — Namsos.
(Grong er oml.st.)

Oslo Ø.		149	Steinkjer - Namsos	5703 /° Trondheim - 5771 /° Steinkjer - 5755 Grong - 5769	Namsos
Trondheim	G4	475	Sjemsvoll - Namsos	5771 /° St.kjer - 5755 Grong - 5769	Namsos
Trondheim	<input type="checkbox"/>	1475	Byafossen - Namsos	5771 /° St.kjer - 5755 Grong - 5769	Namsos
Namsos	G4 Jfr. ilg	476	Skage - <u>Grong</u> (Tr.heim ob til vogn 480) - <u>Hommelvik, Tr.heim ob</u> (og <u>Midtsandan - Leangen</u>)	/° <u>5768</u> Grong - <u>5756</u> St.kjer /° - <u>5754</u> Levanger - <u>5752</u>	Trondheim
Namsos	Ma. On. Fr. <input type="checkbox"/>	1476	Skage - <u>Grong - Hell - Trondheim ob</u>	/° <u>5768</u> Grong - <u>5756</u> St.kjer /° - <u>5754</u> Levanger - <u>5752</u>	Trondheim
Namsos	Ti. To. <input type="checkbox"/>	1481	Skage - <u>Grong - Mosjøen ob</u>	/° <u>5768</u> Grong /° - <u>5783</u>	Mosjøen

Strekning: **Ø 22. Lønsdal — Trondheim.**
(Mo i Rana, Grong, Steinkjer, Hell og Trondheim er oml.st.)

Lønsdal	Jfr. ilg.	486	Semskfjell - <u>Mo i Rana</u> , (Dalselv - Leangen), <u>Trondheim</u> ob	<u>470 Mo i Rana /° - 452</u>	Trondheim
Mo i Rana		480	Dalselv - <u>Grong</u> - <u>Steinkjer</u> (<u>Vist</u> - Leangen), <u>Trondheim</u> ob	<u>5788 Mosjøen /° - 5784 Grong /° - 5756 Steinkjer - 5772 /°</u>	Trondheim
Mo i Rana	Ti. To. Lø. □	1480	Dalselv - <u>Grong</u> - <u>Hell</u> - <u>Trondheim</u> ob	<u>5788 Mosjøen /° - 5784 Grong /° - /° 5756 St.kjer /° - 5754 Levanger - 5752</u>	Trondheim
Namsos	G4 Jfr. ilg.	476	Skage - <u>Grong</u> (Tr.heim ob til vogn 480) - <u>Hommelvik</u> , <u>Trondheim</u> ob (og <u>Midtsandan</u> - Leangen)	<u>/° 5768 Grong - 5756 St.kjer /° - 5754 Levanger - 5752</u>	Trondheim
Namsos	Ma. On. Fr. □	1476	Skage - <u>Grong</u> - <u>Hell</u> - <u>Trondheim</u> ob	<u>/° 5768 Grong 5756 St.kjer /° - 5754 Levanger - 5752</u>	Trondheim
Steinkjer	Gfo	472	<u>Vist</u> - <u>Levanger</u> , <u>Trondheim</u> ob	<u>5754</u>	Trondheim
Steinkjer	eb □	1472	<u>Vist</u> - <u>Hell</u> - <u>Trondheim</u> ob	<u>5754 Levanger - 5752</u>	Trondheim
Storlien		462	<u>Teveldal</u> - <u>Hell</u> - <u>Trondheim</u> ob	<u>/° 5760</u>	Trondheim
Storlien	eb □	1462	<u>Teveldal</u> - <u>Hell</u> - <u>Trondheim</u> ob	<u>/° 5760</u>	Trondheim
Verdal	Jfr. ilg.	474	<u>Trondheim</u> ob	<u>5754 Levanger - 5752</u>	Trondheim
Levanger	Gfo	458	<u>Skogn</u> - <u>Trondheim</u> ob	<u>5752</u>	Trondheim
Levanger	eb □	1458	<u>Skogn</u> - <u>Trondheim</u> ob	<u>5752 Hommelvik /° - 5758</u>	Trondheim
Hommelvik		452	<u>Midtsandan</u> - <u>Trondheim</u> ob	<u>5758</u>	Trondheim

Åndalsnes	352	<u>Oslo Ø</u> ob (Oppl.vogn)	5254 Otta /° - 5288 Hamar - 5274 Alnabru - 5026	Oslo Ø
Åndalsnes	eb 138	<u>Oslo Ø</u>	5254 Otta /° - 5288 Hamar - 5274 Alnabru - 5026	Oslo Ø
Åndalsnes	eb 136	<u>Oslo Ø</u> (transitt Ø)	5254 Otta /° - 5288 Hamar - 5274 Alnabru - 5026	Oslo Ø
Åndalsnes	eb 6 — 655	<u>Drammen</u> ob	5254 Otta /° - 5288 Hamar - 5274 Alnabru - 5026 Oslo Ø - kipp Oslo V - 5385	Drammen
Åndalsnes	eb 2 — 653	<u>Kristiansand</u> ob	5254 Dombås - 5706 /° Oslo Ø - kipp Oslo V - 5801 /°	Kristiansand

Strekning: Ø 24. Støren — Elverum — Hamar.

(Støren, Elverum og Hamar er oml.st.)

Trondheim	□ 1312	<u>Selsbakk - Støren - Elverum - Hamar</u> ob	/° 5726 Støren /° - 5712 Tynset /° - 5292 Elverum /° - 5294	Hamar Elverum
Trondheim	312	Rognes - <u>Elverum</u> ob	/° 5718 Støren - 5712 Tynset /° - 5292	
Støren	164	<u>Oslo Ø</u> ob (Oppl. Rognes - Grundset)	/° 5712 Tynset /° - 5292 Hamar /° - 5272	Oslo Ø Hamar
Røros	404	Høvsjøen - Grundset, <u>Hamar</u> ob	5712 Tynset /° - 5292	
Rena	168	<u>Oslo Ø</u> ob	5292 Elverum /° - 5294 Hamar /° - 5272	Oslo Ø
Rena	G4 6 — 337	<u>Drammen</u> ob	5292 Elverum /° - 5294 Hamar /° - 5272 Oslo Ø - kipp Oslo V - 5803	Drammen
Elverum	328	Midtskog - <u>Hamar</u> ob	5294	Hamar

Strekning: Ø 26. Hamar — Lillestrøm.

(Hamar og Lillestrøm er oml.st.)

Hamar	234	Ottestad - <u>Lillestrøm</u> ob	/° 5278 Eidsvoll - <u>5002</u>	Lillestrøm
Hamar	<input type="checkbox"/> 1234	Ottestad - <u>Lillestrøm</u> ob	/° <u>5278</u> Eidsvoll - <u>5002</u>	Lillestrøm
Hamar	126	Oslo Ø	/° 5272	Oslo Ø
Hamar	126b	<u>Oslo Ø</u> (Transitt Ø)	/° 5272	Oslo Ø
Hamar	126a	<u>Oslo Ø</u> ob (Oppl.vogn)	/° <u>5278</u> Eidsvoll - <u>5002</u> Lillestrøm - 5008	Oslo Ø
Hamar	2 - 651	Drammen ob	/° 5272 Oslo Ø - kipp Oslo V - 5803	Drammen
Hamar	eb 335	<u>Bergen</u> (Kronstad - Arna)	/° 5272 Alnabru - 5513 /°	Bergen
Hamar	eb 2 — 333	<u>Stavanger</u> (Samtlige st. i Stvgr. distr.)	/° 5272 Oslo Ø - kipp Oslo V - 5803 /°	Stavanger
Eidsvoll	112	Bøn - Leirsund, <u>Oslo Ø</u> (og transitt V)	<u>5002</u> Lillestrøm - 5008	Oslo Ø
Eidsvoll	114	<u>Oslo Ø</u> (Transitt Ø)	<u>5002</u> Lillestrøm - 5008	Oslo Ø
Jessheim	eb 108	<u>Oslo Ø</u> ob	<u>5002</u> Lillestrøm - 5008	Oslo Ø

Strekning: Ø 27. Elverum — Kongsvinger.

(Elverum og Kongsvinger er oml.st.)

Hamar	<input type="checkbox"/> 1309	Hjellum - Elverum - <u>Kongsvinger</u> ob	/° <u>5293</u> Elverum /° - <u>5082</u>	Kongsvinger
Hamar	326	Vesterhaug - <u>Kongsvinger</u> ob (ikke Oslo Ø ob)	/° 5291 Elverum - 5082	Kongsvinger
Elverum	244	<u>Oslo Ø</u> ob	/° 5082 Kongsvinger - 5052 /°	Oslo Ø
Elverum	<input type="checkbox"/> 1058	Vesterhaug - <u>Kongsvinger</u> - <u>Lillestrøm</u> , <u>Oslo Ø</u> ob	/° <u>5082</u> Kongsvinger /° - <u>5054</u> Årnes - 5056 Lillestrøm - 5006	Oslo Ø
Elverum	246	Vesterhaug - <u>Kongsvinger</u> ob	/° <u>5082</u>	Kongsvinger

Strekning: Ø 29. Lillestrøm — Oslo Ø.

(Lillestrøm og Oslo Ø er oml.st.)

Lillestrøm	106	Oslo Ø	5008	Oslo Ø
Lillestrøm	228	Oslo Ø ob (Oppl.vogn underveis)	5004	Oslo Ø
Lillestrøm	□ 1102	Strømmen - Oslo Ø ob	5004	Oslo Ø
Lillestrøm	226	Strømmen - Bryn	5004	Bryn
Strømmen	104	Oslo Ø (Bare g. til st. bortenfor Hamar)	5004	Oslo Ø
Grorud	102	Oslo Ø ob	5004	Oslo Ø
Grorud	eb □ 1102b	Oslo Ø ob	5004	Oslo Ø

Oslo Ø mottar trptvgr. fra følgende strekninger: Ø 4, Ø 5, Ø 7, Ø 10, Ø 15, Ø 23,—Ø 32, V 1, V 12, V 24, V 26, V 29—V 32.

Strekning: Ø 30. Gjøvik — Oslo Ø.

(Eina, Roa, Grefsen og Oslo Ø er oml.st.)

Gjøvik	280	Nygaard - Eina (Skreial. og Grua - Tøyen) - Hønefoss (Bergensb. og Ask - Burud)	5162 Eina /° - 5166 Roa 5169	Hønefoss
Gjøvik	288	Trevatn - Fagernes	5162 Eina /° - 5185 Dokka /° - 5181	Fagernes
Gjøvik	□ 1048	Nygaard - Eina - Roa - Oslo Ø ob	5162 Eina /° - 5166	Oslo Ø
Gjøvik	48	Oslo Ø (og transit V unntatt Ask—Burud)	5162 /°	Oslo Ø
Gjøvik	50	Oslo Ø (Transit Ø)	5162 /°	Oslo Ø
Raufoss	eb 292	Oslo Ø ob	5162 /°	Oslo Ø
Eina	Jfr. ilg. 216	Hågård - Grefsen (Tøyen)	/° 5166	Grefsen
Eina	42	Oslo Ø ob (Oppl.vogn)	/° 5166	Oslo Ø
Eina	60	Oslo Ø ob	/° 5162	Oslo Ø
Eina	284	Drammen ob	/° 5166 Roa - 5769 Hønefoss - 5374	Drammen
Hønefoss	44	Grua - Oslo Ø ob	/° 5168 Roa - 5166	Oslo Ø
Hønefoss	Ti. To. □ 1044	Hval - Roa - Grefsen (Tøyen), Oslo Ø ob	/° 5168 Roa - 5166	Oslo Ø
Jevnaker	Ti. To. L/ø. 276	Oslo Ø ob	/° 5168 Roa - 5166	Oslo Ø
Grefsen	206—7	Oslo Ø (Transit Ø)	5166	Oslo Ø
Grefsen	212	Drammen ob	5166 Oslo Ø /° - kipp Oslo V - 5803	Drammen

Sarpsborg		20	Ise - Bekkelaget/Oslo Ø	/° 5124 Ski /° - 5112	Oslo Ø
Sarpsborg	□	1020	Ise - Oslo Ø ob	/° 5124 Ski /° - 5112	Oslo Ø
Sarpsborg		14a	Oslo Ø	/° 5152	Oslo Ø
Sarpsborg		14b	Oslo Ø (Transit Ø)	/° 5152	Oslo Ø
Sarpsborg	eb	256-7	Drammen ob	/° 5152 Oslo Ø - kipp Oslo V - 5803	Drammen
Sarpsborg	Ma. On. Fr.	38-9	Stavanger (Samtlige st. i Stygr.distr.)	5102 Oslo Ø /° - kipp Oslo V - 5803 /°	Stavanger
Sarpsborg	eb	32-3	Bergen (Kronstad - Arna)	/° 5152 Oslo Ø - kipp Alnabru - 5513 /°	Bergen
Askim		265	Sarpsborg - Moss	5123 Sarpsborg /° - 5102	Moss
Fredrikstad	eb	266	Moss	5102	Moss
Fredrikstad		12a	Oslo Ø	/° 5152	Oslo Ø
Fredrikstad		12b	Oslo Ø (Transit Ø)	/° 5152	Oslo Ø
Fredrikstad	eb	254-5	Drammen ob	5102 Oslo Ø /° - kipp Oslo V - 5803	Drammen
Fredrikstad	eb	266-7	Kristiansand ob	5120 Oslo Ø /° - kipp Oslo V - 5803	Kr.sand
Fredrikstad	eb	34-5	Bergen (Kronstad - Arna)	5120 Oslo Ø - kipp Alnabru /° - 5513 /°	Bergen
Fredrikstad	Ma. On. Fr.	366-7	Trondheim ob	5120 Oslo Ø - kipp Alnabru /° - 5705 /°	Trondheim
Moss		10a	Oslo Ø	/° 5152	Oslo Ø
Moss		10b	Oslo Ø (transit Ø)	/° 5152	Oslo Ø
Moss		252-3	Drammen ob	/° 5152 Oslo Ø - Kipp Oslo V - 5803	Drammen
Moss	eb	262-3	Kongsvinger - Elverum ob	5120 Oslo Ø - kipp Alnabru /° - 5053 Kongsvinger - 5081	Elverum
Moss	eb	36-7	Bergen (Kronstad - Arna)	5120 Oslo Ø - kipp Alnabru /° - 5513 /°	Bergen
Moss	eb	364-5	Trondheim ob	5120 Oslo Ø - kipp Alnabru /° - 5705 /°	Trondheim
Ås	eb	6	Oslo Ø ob	Kipp 20 Ski - 5112	Oslo Ø
Ski		2	Oslo Ø ob	5112	Oslo Ø
Oslo Ø	□	1001	Ås - Bekkelaget/Oslo Ø	/° 5101 Ski - kipp 19 Ås - kipp 20 Ski - 5112	Oslo Ø

Strekning: **V 1. Oslo V — Drammen.** (Lier og Drammen er oml.st.)

Oslo V sender trptvgr. til følgende strekninger: V 1—V 4, V 6, V 7, V 9, V 10, V 12, V 13, V 15, V 17—21.

Drammen sender trptvgr. til følgende strekninger: V 2—V 8, V 10, V 11, V 13, V 14,

V 16, V 18, V 19, V 31, Ø 4—Ø 7, Ø 11, Ø 12, Ø 14, Ø 15.

Oslo V.	eb	<input type="checkbox"/> 1501	Skøyen - Lysaker	/°	5355	Lysaker
Oslo V.		503	Stabekk	/°	5351	Stabekk
Oslo V.		505	Høvik - Høy/Asker	/°	5351	Asker
Oslo V.		<input type="checkbox"/> 1505	Stabekk - Asker	/°	5351	Asker
Oslo V.		507	Sandvika	/°	5351	Sandvika
Oslo V.		509	Asker	/°	5353	Asker
Oslo V.		511	Heggedal - <u>Lier</u> (Kjellstad) - <u>Drammen</u>	/°	5353	Drammen
Oslo V.		1517	Heggedal - Kjellstad og Mjøndalen - Hokksund (Gods til Gulsbogen sendes Drammen for oml.)	/°	5353 Drammen /° - 5373 Hokksund - <u>Kipp 12</u>	Mjøndalen
Oslo V.		513	<u>Drammen</u> (Gulskogen)		5385	Drammen
Oslo V.		<input type="checkbox"/> 1513	<u>Drammen</u> (Gulskogen)		5385	Drammen
Lysaker	eb	573	<u>Drammen</u> ob		5352 Oslo V - 5385	Drammen
Stabekk	Ma. ons. fr.	577	<u>Drammen</u> ob		/° 5351 Asker - 5352 Oslo V - 5385	Drammen
Stabekk	Ti. to lø.	178	<u>Oslo Ø</u> (transitt Ø)		5351 Asker - 5352 Oslo V - <u>Kipp</u>	Oslo Ø
Asker		575	Høy - <u>Lier</u> (Kjellstad), <u>Drammen</u> ob		5352 Oslo V /° - 5353	Drammen
Drammen		576	Stabekk - Høy/Asker		5354 Oslo V /° - 5351	Asker
Drammen		578	Skøyen - Lysaker/Skøyen (Nyttes for oppl. også av Oslo V.)		5358 /° Oslo V - 5355 Lysaker - 5356	Skøyen
Oslo Ø		185a	Drammen		Kipp Oslo V /° - 5357	Drammen
Oslo Ø		185b	<u>Drammen</u> (transitt)		Kipp Oslo V /° - 5357	Drammen
Oslo Ø		<input type="checkbox"/> 1185	<u>Drammen</u> ob		Kipp Oslo V /° - 5357	Drammen
Oslo Ø.		Ø—V	<u>Oslo V.</u> (Skøyen - Kjellstad) vg. merkes avg. Gx Oslo V.		Kipp Oslo V.	Oslo V.

Drammen		589	Sandefjord	/° 5363	Sandefjord
Drammen		591	Larvik (Kjose - Bjørkedal)	/° 5363	Larvik
Horten		593	Borre - Larvik ob	874 Skoppum /° - 5361	Larvik
Tønsberg		595	Sem - Larvik ob	/° 5361	Larvik
Tønsberg	eb	597	Larvik ob	/° 5363	Larvik
Sandefjord		599	Larvik ob (Sørlandsb.)	5361	Larvik
Larvik		686	Kjose - Porsgrunn (Nystrand - Brevik)	5365	Porsgrunn
Larvik		674	Borgestad, Skien G ob (Jfr. vg. 687)	5365 Skien N - kipp 51	Skien G.
Larvik	eb	1674	Kjose - Skien G ob	5365 Skien N - kipp 51	Skien G.
Larvik		687	Gvarv, Bø (Tjønnås - Svenseid) - Neslandsvatn - Nelaug, Kr.sand ob. (Helldalsmo - Mosby og Setesdalsb.) (Akkerhaugen sendes Skien G. for oml.)	5365 Skien N - 5344 Nordagutu /° - 5603	Kristiansand
Oslo Ø		187	Holmestrand, Tønsberg, Sandefjord, Larvik, Porsgrunn	Kipp Oslo V - 5385 Drammen /° - 5361 Larvik /° - 5365	Porsgrunn

Strekning: V 3. Skoppum — Horten — Skoppum.
(Skoppum er oml.st.)

Oslo V.		903	Borre og Horten	5801 Drammen /° - 6361 Skoppum - 867	Horten
Drammen		585	Borre og Horten	/° 5361 Skoppum - 867	Horten
Larvik		594	Borre og Horten	/° 5362 Skoppum - 871	Horten
Horten		586	Borre - Drammen ob	/° 866 Skoppum - 5362	
Horten		593	Borre - Larvik ob	874 Skoppum /° - 5361	Drammen Larvik

Strekning: **V 6. Drammen — Øysteinstul.** (Drammen, Hokksund og Kongsberg er oml.st.)

Oslo V.	□ 1517	Heggedal - Kjelstad og Mjøndalen - Hokksund. (Gods til Gulskogen sendes Drammen for oml.)	/° <u>5353</u> Drammen /° - <u>5373</u> Hokksund - kipp <u>12</u>	Mjøndalen
Oslo V.	517	Mjøndalen - Hokksund	/° <u>5357</u> Drm - <u>5373</u> H.sund - kipp <u>12</u>	Mjøndalen
Oslo V.	519	Vestfossen - Skollenborg	/° <u>5357</u> Drammen - <u>5387</u>	Skollenborg
Oslo V.	Ma. ons. fr. □ 1521	Vestfossen - Rødberg	/° <u>5357</u> Drammen - <u>5387</u> Kongsb. - <u>5399</u>	Rødberg
Oslo V.	521	Kongsberg (Numedalsbanen og Sandsværmoen - Øysteinstul)	5385 /°	Kongsberg
Oslo V.	Ma. ons. fr. □ 1523	Saggrenda - Notodden (Dalsvatn - Ioppestad) - Rjukan	/° <u>5357</u> Drammen - <u>5387</u> Hjuksebø - <u>5448</u> Notodden /° - <u>5456</u> Tinnoset - <u>D Mæl - 6</u>	Rjukan
Drammen	601	Mjøndalen	/° <u>5383</u>	Mjøndalen
Drammen	603	Hokksund (Steinberg) og Vestfossen	/° <u>5373</u> Hokksund - <u>5387</u>	Vestfossen
Drammen	Ma. ons. fr. □ 1607	Vestfossen - Rødberg	/° <u>5387</u> Kongsberg - <u>5399</u>	Rødberg
Drammen	609	Darbu - Skollenborg og Pikerfors - Rødberg	/° <u>5387</u> Kongsberg - <u>5399</u>	Rødberg
Drammen	607	Kongsberg (Sandsværmoen - Øysteinst.)	5385 /°	Kongsberg

Strekning: **V 7. Kongsberg — Rødberg — Kongsberg.** (Kongsberg er oml.st.)

Oslo V	Ma. ons. fr. □ 1521	Vestfossen - Rødberg	/° <u>5357</u> Drammen - <u>5387</u> Kongsberg - <u>5399</u>	Rødberg
Drammen	Ma. ons. fr. □ 1607	Vestfossen - Rødberg	/° <u>5387</u> Kongsberg - <u>5399</u>	Rødberg
Drammen	609	Darbu - Skollenborg og Pikerfoss - Rødberg	/° <u>5387</u> Kongsberg - <u>5399</u>	Rødberg
Rødberg	Ikke ma. 610	Gvammen - Kongsberg ob	/° <u>5398</u>	Kongsberg
Rødberg	eb □ 1610	Gvammen - Kongsberg ob	/° <u>5398</u>	Kongsberg

Strekning: **V 9. Rjukan — Hjuksebø.**

(Notodden er oml.st.)

Rjukan	Ikke ma. 660	Ingolfsland - <u>Notodden</u> ob	7 Mæl /° - A Tinnoset - <u>5459</u>	Notodden
Tinnoset	eb 662	Gransherad - <u>Notodden</u> ob	<u>5459</u>	Notodden
Tinnoset	eb <input type="checkbox"/> 1662	Gransherad - <u>Notodden</u> ob	<u>5459</u>	Notodden
Notodden	665	Hjuksebø - <u>Skien</u> ob	/° 5461 Hjuksebø - <u>5383</u> Nordagutu -	
			5343 Skien N - kipp 57	Skien G.
Notodden	eb <input type="checkbox"/> 1665	Hjuksebø - <u>Skien</u> ob	/° 5461 Hjuksebø - <u>5383</u> Nordagutu -	
			<u>5343</u> Skien N - kipp 57	Skien G
Notodden	612	Øysteinstul - <u>Kongsberg</u> (Numedalsb. - og Skollenborg - Vestfossen) <u>Drammen</u> ob	/° 5461 Hjuksebø - <u>5386</u> Kongsberg -	
			5388	Drammen
Notodden	eb <input type="checkbox"/> 1612	Øysteinstul - <u>Kongsberg</u> - <u>Drammen</u> ob	/° 5461 Hjuksebø - <u>5386</u>	Drammen
Notodden	548	Oslo V	5451 Hjuksebø - <u>5604</u> /°	Oslo V
Notodden	Jfr. ilgods 629	<u>Nordagutu</u> (Akkerhaugen) - <u>Bø</u> (Tjønnås, Svenseid) - <u>Neslandsvatn</u> - <u>Nelaug, Kristiansand</u> ob (og <u>Helldualsmo</u> - Mosby)		
			/° 5467 Nordagutu - <u>5603</u>	Kristiansand
Notodden	eb <input type="checkbox"/> 1667	Akkerhaugen - <u>Lunde</u> ob	/° 5461 Hjuksebø - <u>5383</u>	Lunde

Strekning: V 10 fortsatt.

Notodden	eb	□ 1667	Akkerhaugen - <u>Lunde</u> ob	/° 5461 Hjuksebø - <u>5383</u>	Lunde
Notodden	Jfr. ilg	629	<u>Nordagutu (Akkerhaugen) - Bø</u> (Tjønnås, Svenseid) - <u>Neslandsvatn</u> - <u>Nelaug, Kristiansand ob og</u> <u>Helldalsmo - Mosby</u>)	/° 5467 Nordagutu - <u>5003</u> Kipp 56 Skien N /° - <u>5386</u> <u>Nordagutu - 5383</u>	Kristiansand
Skien G		677	Nordagutu, Gvarv, Tjønnås - Lunde	Kipp 56 Skien N - <u>5344</u> <u>Nordagutu - 5383</u>	Lunde
Skien G		675	Bø, <u>Lunde</u> (Tyri - Kragerø)	Kipp 56 Skien N - <u>5344</u> Nordagutu /° - <u>5603</u>	Lunde
Skien G	Ma. Om. Fr.	□ 1683	<u>Nordagutu (Akkerhaugen) - Bø</u> (Tjønnås, Svenseid) - <u>Neslandsvatn</u> - <u>Nelaug, Kristiansand ob (og Hell-</u> <u>dalsmo - Mosby og Setesdalsb.)</u>	Kipp 56 Skien N - <u>5344</u> Nordagutu /° - <u>5603</u>	Kristiansand
Skien G	Ti. To. Lø.	679	Drangedal	Kipp 56 Skien N - <u>5344</u> Nordagutu /° - <u>5603</u>	Drangedal
Skien G	Ti. To. Lø.	683	Brøsjø - <u>Nelaug, Kr.sand</u> (Helldalsmo - Mosby, Setesdalsb. og Nodeland - Helleland)	Kipp 56 Skien N - <u>5344</u> Nordagutu /° - <u>5603</u>	Kristiansand
Porsgrunn	Ti. To. Lø.	685	Gvarv, <u>Bø</u> (Tjønnås - Svenseid) - <u>Nes-</u> <u>landsvatu - Nelaug, Kristiansand</u> (Helldalsmo - Mosby, Setesdalsb. Nodeland - Helleland) (Gods til Akkerhaugen sendes Skien G for oml.)	<u>5365</u> Skien N - <u>5344</u> Nordagutu /° - <u>5603</u>	Kristiansand

Strekning: V II. Nordagutu — Brevik. (Skien G. og Porsgrunn er oml.st.)
 Gods fra Oslo V og Drammen til Dalsvatn — Hoppestad sendes Notodden for oml.

Oslo V		525	Skien G	5385 /° Skien N - kipp 51	Skien G
Oslo V		527	Porsgrunn (Borgestad) - Brevik	5385 /° Skien N - 804 P.grunn - 5367	Brevik
Oslo V		□ 1527	Skien G - Brevik	5385 /° Skien N - kipp 51 Skien G -	
Drammen		613	Skien G	kipp 56 Skien N /° - 5366 P.grunn - 5367	Brevik
Drammen	Ma. On. Fr.	□ 1613	Skien G - Brevik	5385 /° Skien N - kipp 51	Skien G
Drammen		615	Porsgrunn (B.stad, Eidanger - Brevik)	5385 /° Skien N - kipp 51 Skien G -	
Skien G		670	Oslo Ø (Transitt Ø)	kipp 56 Skien N /° - 5336 P.grunn - 5367	Brevik
Skien G		671	Nystrand - Brevik	5385 /° Skien N - 804	Porsgrunn
Skien G		673	Borgestad - Larvik ob	Kipp 56 Skien N /° - 5366 Larvik -	
Skien G	ob □	1673	Borgestad - Larvik ob	5364 Sandefj. /° - 5362 Drammen -	
Notodden		665	Hjuksebø - Skien G ob	5346 Oslo V - kipp	Oslo Ø
Notodden	ob □	1665	Hjuksebø - Skien G ob	Kipp 56 Skien N /° - 5367	Brevik
Stavanger	Jfr. ilg.			Kipp 56 Skien N /° - 5366	Larvik
Stavanger	Ikke ma.	690	Skien G (Dalsvatn - Brevik - Kjøse)	Kipp 56 Skien N /° - 5366	Larvik
Stavanger	On. Fr.	□ 1624	Skien G (Hoppestad - Rjukan) - Porsgrunn - Tønsberg	/° 5461 Hjuksebø - 5383 Nordagutu -	
Kristiansand	Ti. To. Lø.	□ 1716	Skien G (Hoppestad - Rjukan) - Porsgrunn - Tønsberg	5343 Skien N - kipp 51	Skien G
Kristiansand		716	Selåsvatn - Neslandsvatn - Tyri, Skien G (Dalsvatn - Brevik - Larvik)	/° 5461 Hjuksebø - 5383 Nordagutu -	
Lunde	Jfr. ilg.	676	Svensøid - Nordagutu, Skien G (Dalsvatn - Brevik - Larvik)	5343 Skien N - kipp 51	Skien G
Lunde	On. Lø.	□ 1678	Svensøid - Skien G ob	/° 5810 Sandnes - 5804 Egers. - 5804	
				/° Nordagutu - 5385 Skien N - kipp 51	Skien G
				/° 5810 S.nes - 5801 Egers. - 5804 /°	
				N.gutu - 5385 Skien N - kipp 51/56	Tønsberg
				Skien N /° - 5366 Larvik /° - 5362	
				° 5604 N.gutu /° - 5385 Skien N -	
				kipp 51/56 Skien N /° - 5366	
				Larvik /° - 5362	Tønsberg
				/° 5604 Nordagutu /° - 5385 Skien N	
				- kipp 51	Skien G
				5384 Nordagutu /° - 5385 Skien N	
				- kipp 51	Skien G
				5384 N.gutu /° - 5385 Skien N - kipp 51	Skien G

Porsgrunn	Ti. To. Lø.	685	Gvarv, <u>Bø</u> (Tjønnås, Svensleid) - <u>Nesl- vatn</u> - <u>Nelau</u> , <u>Kr.sand</u> (Heldalsmo - Mosby, Setesdalsb., og Nodeland - Helleland. Akkerhaugen sendes Skien G for oml.)	<u>5305</u> Skien N - <u>5344</u> Nordagutu /° - <u>5603</u>	Kristiansand
Porsgrunn	Ti. To. Lø.	681	Egersund - <u>Stavanger</u> (Mario - Ålgård)	<u>5365</u> Skien N - kipp 51/56 - <u>5344</u> N.gutu /° - <u>5801</u> Egersund - <u>5801</u>	Stavanger
Porsgrunn	Ma. On. Fr.	616	<u>Drammen</u> ob	<u>5365</u> Skien N - <u>5344</u> /°	Drammen
Porsgrunn	Ti. To. Lø.	528	Oslo V	<u>5365</u> Skien N - <u>5344</u> /° Drmn - <u>5350</u>	Oslo V
Porsgrunn	Ma. On. Fr.	688	Oslo Ø (Transit Ø) (Nyttes av Borgestad)	<u>5365</u> Skien N - <u>5344</u> /° Drmn - <u>5350</u> Oslo V kipp	Oslo Ø
Porsgrunn	Ma. On. Fr.	926-7	Trondheim ob og sped. i hver sin ende av vognen	<u>5365</u> Skien N - <u>5344</u> /° Drmn - <u>5350</u> Oslo V - kipp Alnabru /° - <u>5705</u> /°	Trondheim
Skien G		666	Hoppestad - <u>Tinnegrend/Notodden</u>	Kipp 56 Skien N /° - <u>5386</u> Hj.bø - <u>5444</u>	Notodden
Skien G	eb □	1666	Hoppestad - <u>Notodden</u> ob	Kipp 56 Skien N /° - <u>5386</u> Hj.bø - <u>5444</u>	Notodden
Skien G		668	Notodden - <u>Tinnoset</u>	Kipp 56 Skien N /° - <u>5466</u> Notodden - <u>5456</u>	Tinnoset
Skien G		664	Mæl - <u>Rjukan</u>	Kipp 56 Skien N- <u>5464</u> Tinnoset /° - <u>H Mæl - 14</u>	Rjukan
Skien G		677	Akkerhaugen, Gvarv, <u>Tjønnås</u> - <u>Lunde</u>	Kipp 56 Skien N /° - <u>5386</u> N.gutu - <u>5383</u>	Lunde
Skien G		675	<u>Bø</u> , <u>Lunde</u> (Tyri - Kragerø)	Kipp 56 Skien N - <u>5344</u> N.gutu /° - <u>5603</u>	Lunde
Skien G	Ti. To. Lø.	679	Drangedal	Kipp 56 Skien N - <u>5344</u> N.gutu /° - <u>5603</u>	Drangedal
Skien G	Ti. To. Lø.	683	Brøsjø - <u>Nelau</u> , <u>Kr.sand</u> (Heldalsmo - Mosby, Setesdalsb., og Nodeland - Helleland)	Kipp 56 Skien N /° - <u>5344</u> N.gutu - <u>5303</u>	Kristiansand

Strekning: V 13. Neslandsvatn — Kragerø — Neslandsvatn.
(Neslandsvatn er oml.st.)

Oslo V	G4	533	Bø, Tyri - Kragerø (Suppl. i Lunde)	<u>5603</u> /° Neslandsv. - <u>5657</u>	Kragerø
Oslo V	<input type="checkbox"/>	1533	Holtsås - Kragerø	/° <u>5357</u> Drammen - . . . Lunde /° - <u>5603</u> Neslandsvatn - <u>5657</u>	Kragerø
Drammen	Ma. Ou. Fr. <input type="checkbox"/>	1617	Holtsås - Kragerø	/° <u>5383</u> Lunde /° - <u>5603</u> N.vatn - <u>5657</u>	Kragerø
Kragerø	Jfr. ilg.	694	Vadfoss - <u>Neslandsvatn</u> (Brøsjø ob) - <u>Lunde</u> ob	/° <u>5656</u> Neslandsvatn - <u>5604</u>	Lunde
Kragerø	<input type="checkbox"/>	1618	Vadfoss - <u>Neslandsvatn</u> - <u>Nordagutu</u> (<u>Dalsvatn</u> - Skien ob og <u>Holtsås</u> - Rjukan) - <u>Kongsberg</u> (Numedalsb. og <u>Øystein</u> stul - V.fossen), <u>Drammen</u> ob	/° <u>5656</u> Neslandsvatn. - <u>5604</u> Lunde /° - <u>5384</u> Nordagutu - <u>5604</u> /°	Drammen

Treungen	Jfr. ilg.	729	Tjønnefoss - <u>Kristiansand ob</u>	5673 Nelaug - 5603	Kristiansand
Treungen		722	Tjønnefoss - <u>Arendal</u>	5673	Arendal
Treungen	Ti. To. Lø. <input type="checkbox"/>	1722	Tjønnefoss - <u>Arendal</u>	5673	Arendal
Grimstad		724	Roresand - <u>Arendal</u>	5676 Rise - 5677	Arendal
Grimstad	Ti. To. Lø. <input type="checkbox"/>	1724	Roresand - <u>Arendal</u>	5676 Rise - 5677	Arendal
Arendal		723	Rise - Grimstad	/° 5674 Rise - 5675	Grimstad
Arendal	Ma. On. Fr. <input type="checkbox"/>	1723	Rise - Grimstad	/° 5674 Rise - 5675	Grimstad
Arendal	Jfr. ilg.	719	Torbjørnsbu - <u>Kristiansand ob</u>	/° 5672 Nelaug - 5647 (5603)	Kristiansand
Arendal	Ma. On. Fr. <input type="checkbox"/>	1719	Torbjørnsbu - <u>Kristiansand ob</u>	/° 5672 Nelaug - 5647	Kristiansand
Arendal		721	Simonstad - Treungen	/° 5672	Treungen
Arendal	Ma. On. Fr. <input type="checkbox"/>	1721	Simonstad - Treungen	/° 5672	Treungen
Arendal		536	Selåsvatn - <u>Neslandsvatn - Lunde</u> (Gods til vg. 716 og 714), Oslo V	5678 Nelaug /° - 5604 /°	Oslo V
Arendal		620	Kongsberg (Numedalsbanen og Ø.stul - Vestf.), <u>Drammen ob</u>	5678 Nelaug /° - 5604 /°	Drammen
Arendal	eb <input type="checkbox"/>	1620	Selåsvatn - <u>N.vatn - Lunde - Kongsberg</u> - <u>Drammen ob</u>	5678 Nelaug /° - 5604 /°	Drammen

Strekning: V 15. Grovane — Byglandsfjord — Grovane.

(Grovane er oml.st.)

Kristiansand		734	Røyknes - Byglandsfjord (Smalsporet G. kasse)	/° 5604 Grovane - 5661	Byglandsfj.
Grovane	<input type="checkbox"/>	1734	Røyknes - Byglandsfjord	/° 5661	Byglandsfj.
Byglandsfj.		733	Evje - <u>Kristiansand ob</u> (Øst- og vestover)	5662 Grovane - 5603	Kristiansand
Byglandsfj.	Ti. To. Lø. <input type="checkbox"/>	1733	Evje - <u>Grovane</u> (Øst- og vestover)	5662	Grovane

Strekning: V 17. Sira — Flekkefjord — Sira.

(Sira er oml.st.)

Kristiansand		705	Nodeland, Breland, Sandvatn - Flekkefjord	/° <u>5811</u> Sira - <u>5824</u>	Flekkefjord
Stavanger	Jfr. ilg.	772	Sira - Flekkefjord	720 Bryne - 5816 Egersund - 5802 /° Sira - <u>5822</u>	Flekkefjord
Sandnes		782	Helleland - Flekkefjord	/° <u>5810</u> Sira - <u>5826</u>	Flekkefjord
Egersund	Ma. On. Fr.	544	Oslo Ø (Transitt Ø) Lokalt Helleland - Flekkefjord	5810 Sira - <u>5826</u> Flekkefjord /° <u>5825</u> Sira - <u>5804</u> /° Oslo V - kipp	Oslo Ø
Egersund	Ti. To. Lø.	550	<u>Drammen</u> ob	5810 Sira - <u>5826</u> Flekkefjord /° <u>5825</u> Sira - <u>5804</u> /°	Drammen
Egersund	Ti. To. Lø.	546	Oslo V. Lokalt Helleland - Fl.fjord	5810 Sira - <u>5826</u> Flekkefjord /° <u>5825</u> Sira - <u>5804</u> /°	Oslo V
Flekkefjord	Jfr. ilg.	773	<u>Stavanger</u> (Mariero - Algård)	5825 Sira - 5813 Egersund - 721	Stavanger
Flekkefjord		783	Løga - Sandnes	/° <u>5821</u> Sira - <u>5811</u>	Sandnes
Flekkefjord	Jfr. ilg.	706	Løga - Kristiansand ob	5823 Sira - <u>5810</u>	Kristiansand
Flekkefjord	Ma. On. Fr. □	1706	Løga - <u>Sira</u> - <u>Kristiansand</u> ob	<u>5823</u> Sira - <u>5810</u>	Kristiansand

Flekkefjord		783	Loga - Sandnes	/° 5821 Sira - 5811	Sandnes
Flekkefjord	Jfr. ilg.	773	Stavanger (Mariero - Ålgård)	5825 Sira - 5813 Egersund - 721	Stavanger
Moi		755	Heskestad - <u>Stavanger</u> (Mariero - Ålgård)	5811	Stavanger
Egersund		781	Hellvik - Sandnes	5811	Sandnes
Egersund		□ 1765	Hellvik - <u>Stavanger</u> (Mariero - Ålgård)	5811	Stavanger
Egersund		765	<u>Stavanger</u> (Mariero - Ålgård)	721	Stavanger
Vigrestad	eb	763	<u>Stavanger</u> (Mariero - Ålgård)	5811	Stavanger
Nærbø		761	<u>Stavanger</u> (Mariero - Ålgård)	5811	Stavanger
Bryne		759	<u>Stavanger</u> (Mariero - Ålgård)	5811	Stavanger
Ålgård		753	Figgjo - <u>Stavanger</u> (Klepp ob)	/° 795 Sandnes - 735	Stavanger
Ålgård	Ti. To. Lø. □	1753	Figgjo - <u>Stavanger</u> (Klepp ob)	/° 795 Sandnes - 5817	Stavanger
Sandnes		751	<u>Stavanger</u>	5811	Stavanger
Oslo Ø	eb	195	<u>Stavanger</u> (Mariero - Egersund)	Kipp Oslo V - 5801 /°	Stavanger
Sarpsborg	Ma. On. Fr.	38-9	<u>Stavanger</u> (samtlige st. i Stvgr. distr.)	5102 Oslo Ø /° kipp Oslo V - 5803 /°	Stavanger
Hamar	eb	2-333	<u>Stavanger</u> (samtlige st. i Stvgr. distr.)	/° 5272 Oslo Ø - kipp Oslo V - 5803 /°	Stavanger

Strekning: V 19. Ganddal — Ålgård — Ganddal.

Stavanger		752	Ganddal - Ålgård	/° 5810 Sandnes - 774	Ålgård
Stavanger	Ma. On. Fr. □	1752	Mariero - Ålgård	/° 5804 Sandnes - 774	Ålgård
Ålgård		753	Figgjo - <u>Stavanger</u> (Klepp ob)	/° 795 Sandnes - 735	Stavanger
Ålgård	Ti. To. Lø. □	1753	Figgjo - <u>Stavanger</u> (Klepp ob)	/° 795 Sandnes - 5817	Stavanger

Voss		<input type="checkbox"/> 1807	<u>Bulken - Garnes, Bergen</u> (Kronstad - Arna)	/° <u>5515</u>	Bergen
Voss		807	Dale	/° <u>5515</u>	Dale
Voss		809	<u>Bergen</u> (Kronstad - Arna)	615	Bergen
Dale		805	<u>Bergen</u> (Kronstad - Arna)	/° 611	Bergen
Arna		821	<u>Bergen</u>	5509	Bergen
Kronstad		815	<u>Bergen</u>	5505	Bergen
Bergen		806	Dale	5512 /° Voss - <u>5515</u>	Dale
Bergen		808	Bulken - Vaksdal (ikke Dale)	5512 /° Voss - <u>5515</u>	Vaksdal
Bergen		802-803	<u>Fjøsanger - Arna - Bergen</u>	/° <u>5508</u> Arna - <u>5509</u>	Bergen
Bergen		<input type="checkbox"/> 1800-1801	<u>Kronstad - Arna - Bergen</u>	/° <u>5508</u> Arna - <u>5509</u>	Bergen
Bergen		818-819	Arna - <u>Bergen</u> (Oppl. til Voss ob)	/° <u>5508</u> Arna - <u>5509</u>	Bergen
Bergen		800-801	<u>Kronstad - Minde, Bergen</u>	<u>5504</u> Minde - <u>5505</u>	Bergen
Oslo Ø		199	<u>Bergen</u> (Kronstad - Arna)	Kipp Alnabru /° - 5513 /°	Bergen
Moss	eb	36-7	<u>Bergen</u> (Kronstad - Arna)	5120 Oslo Ø - kipp Alnabru /° - 5513 /°	Bergen
Fredrikstad	eb	34-5	<u>Bergen</u> (Kronstad - Arna)	5120 Oslo Ø - kipp Alnabru /° - 5513 /°	Bergen
Sarpsborg	eb	32-3	<u>Bergen</u> (Kronstad - Arna)	/° 5152 Oslo Ø - kipp Alnabru - 5513 /°	Bergen
Halden	Ti. Fr.	30-1	<u>Bergen</u> (Kronstad - Arna)	/° 5152 Sarpsborg - <u>5102</u> Oslo Ø - kipp Alnabru /° - <u>5513</u> /°	Bergen
Askim	eb	360-1	<u>Bergen</u> (Kronstad - Arna)	<u>5124</u> Ski - 5102 Oslo Ø kipp Alnabru /° - 5513 /°	Bergen
Hamar	eb	335	<u>Bergen</u> (Kronstad - Arna)	/° 5272 Alnabru - 5513 °/	Bergen
Holmestrand	eb	921	<u>Bergen</u> (Kronstad - Arna)	5364 Drammen /° - 5373 Hønefoss - 5513 /°	Bergen

Strekning: V 23. Stavanger — Egersund.

Stavanger		750	Mariero - Sandnes	/° <u>5804</u>	Sandnes
Stavanger	Ma. On. Fr. □	1752	Mariero - Ålgård	/° <u>5804</u> Sandnes - <u>774</u>	Ålgård
Stavanger		752	Ganddal - Ålgård	/° <u>5810</u> Sandnes - <u>774</u>	Ålgård
Stavanger		758	Bryne	/° <u>5810</u>	Bryne
Stavanger		760	Nærbø	/° <u>5810</u>	Nærbø
Stavanger		762	Varhaug og Vigrestad	/° <u>5810</u>	Vigrestad
Stavanger		764	Hognestad, Brusand - Hellevik/Egers.	/° <u>5810</u>	Egersund
Stavanger	□	1764	Sandnes - Egersund	/° <u>5810</u>	Egersund
Stavanger	Jfr. ilg.	768	Egersund	720 Bryne - 5816	Egersund
Stavanger		754	Helleland - <u>Moi</u>	/° <u>5810</u>	Moi
Stavanger	□	1542	Helleland - <u>Kristiansand</u> (Mosby - Heldalsmo, Setesdalsb., Treungb., Grimstadb.) - <u>Kongsberg</u> - <u>Drnm</u>	/° <u>5810</u> <u>Kr.sand</u> /° - <u>5604</u> /° <u>K.berg</u> - <u>5386</u>	Drammen
Stavanger	Jfr. ilg.	772	Sira - <u>Flekkefjord</u>	720 Bryne - 5816 Egersund /° <u>5802</u> Sira - <u>5822</u>	Flekkefjord
Stavanger		702	Sira - <u>Nodeland/Kristiansand</u>	/° <u>5810</u>	Kristiansand
Stavanger		704	<u>Kristiansand</u> (Mosby - Rjukan)	712	Kristiansand
Stavanger	Ikke ma.	626	<u>Drammen</u> ob (og Øystein- stul - Gulsko- gen, Skoger - Barkåker)	/° <u>5810</u> Sandnes - <u>5804</u> Egers. - <u>5804</u> /°	Drammen
Stavanger	Ikke ma. □	1544	<u>Drammen</u> ob	/° <u>5810</u> Sandnes - <u>5804</u> Egers. - <u>5804</u> /°	Drammen
Stavanger	Jfr. ilg. }	766	<u>Arendal</u> (Grimstadb. og Treungbanen)	/° <u>5810</u> Sandnes - <u>5804</u> Egers. - <u>5804</u> /° Nelaug /° - 2517	Arendal
Stavanger	Ikke ma. }	690	<u>Skien</u> G (Dalsv. - Brevik - Kjøse)	/° <u>5810</u> Sandnes - <u>5804</u> Egers. <u>5804</u> /° Nordagutu - 5385 Skien N - Kipp 51	Skien G
Stavanger	Ikke ma.	624	<u>Larvik</u> (Viksfj. - Sem), Sandefjord, <u>Tønsberg</u>	/° <u>5810</u> Sandnes - <u>5804</u> Egers. - <u>5804</u> /° Nordagutu - 5385 Skien N - 5366 Larvik /° - <u>5362</u>	Tønsberg

Strekning: **V 24. Egersund — Kristiansand.**

(Moi, Sira og Kristiansand er oml.stasjoner).

Stavanger		754	Helleland - <u>Moi</u>	/° <u>5810</u>	Moi
Stavanger	<input type="checkbox"/>	1542	Helleland - <u>Kristiansand</u> (Mosby - Helldalsmo, Setesdalsb., Grimstadb, Treungb.) - <u>Kongsberg</u> - <u>Drammen</u>	/° <u>5810</u> Kr.sand /° <u>5604</u> /° Kbg. - <u>5386</u>	Drammen
Stavanger	Jfr. ilg.	772	Sira - <u>Flekkefjord</u>	<u>720</u> Bryne - <u>5816</u> Egers. /° - <u>5802</u> Sira - <u>5822</u>	Flekkefjord
Stavanger		702	Sira - <u>Nodeland/Kr.sand</u>	/° <u>5810</u>	Kristiansand
Stavanger	Jfr. ilg.	704	<u>Kristiansand</u> (Mosby - Rjukan)	<u>712</u>	Kristiansand
Sandnes		782	<u>Helleland</u> - <u>Flekkefjord</u>	/° <u>5810</u> Sira /° - <u>5822</u>	Flekkefjord
Sandnes		710	<u>Bjørkevoll</u> - <u>Kristiansand</u>	/° <u>5810</u>	Kristiansand
Egersund	Ma. On. Fr.	712	<u>Helleland</u> - <u>Kristiansand</u> ob	<u>5810</u>	Kristiansand
Egersund	Ti. To. Lø. <input type="checkbox"/>	1712	<u>Helleland</u> - <u>Kristiansand</u> ob	<u>5810</u>	Kristiansand
Egersund	Ti. To. Lø.	550	<u>Drammen</u> ob	<u>5810</u> Sira - <u>5826</u> Fl.fjord /° - <u>5825</u> Sira - <u>5804</u> /°	Drammen
Egersund	Ma. On. Fr.	544	Oslo Ø (Transitt Ø) (Lokalt <u>Helleland</u> - <u>Flekkefjord</u>)	<u>5810</u> Sira - <u>5826</u> Fl.fjord /° - <u>5825</u> Sira - <u>5804</u> /° Oslo V - kipp	Oslo Ø
Egersund	Ti. To. Lø.	546	Oslo V (Lokalt <u>Helleland</u> - <u>Fl.fjord</u>)	<u>5810</u> Sira - <u>5826</u> Fl.fjord /° - <u>5825</u> Sira <u>5804</u> /°	Oslo V
Flekkefjord	Jfr. ilg.	706	Loga - <u>Kristiansand</u> ob	<u>5823</u> Sira - <u>5810</u>	Kristiansand
Flekkefjord	Ma.On.fr eb <input type="checkbox"/>	1706	Loga - <u>Sira</u> - <u>Kristiansand</u> ob	<u>5823</u> Sira - <u>5810</u>	Kristiansand
Snartemo		708	Audnedal - <u>Kristiansand</u> ob	<u>5810</u>	Kristiansand
Marnardal		726	Høye - <u>Kristiansand</u> ob	<u>5810</u>	Kristiansand

Strekning: V 26. Nelaug — Lunde.
(Neslandsvatn og Lunde er oml.st.)

Stavanger		□ 1542	Helleland - Kristiansand (Mosby - Helledalsmo, Setesdalsb., Treungbanen, Grimstadbanen) - <u>K.berg</u> - <u>Drammen</u>	/° <u>5810</u> Kr.sand /° - <u>5604</u> /° Kbg - <u>5386</u>	Drammen
Kristiansand		716	Selåsvatn - <u>Neslandsvatn</u> - Tyri, <u>Skien G</u> (Dalsvatn - Brevik - Larvik)	/° <u>5604</u> Nordagutu /° - <u>5385</u> Skien N - kipp 51	Skien G
Kristiansand	Ti. To. Lø.	□ 1716	<u>Skien G</u> (Hoppestad - Rjukan) - <u>Porsgrunn</u> - <u>Tønsberg</u>	/° <u>5604</u> N.gutu /° - <u>5385</u> Skien N - kipp 51/56 Skien N /° - <u>5366</u> Larvik /° - <u>5362</u>	Tønsberg
Kristiansand	Jfr. ilg.	714	<u>Lunde</u> (Svenseid, Tjønnås, Akkerh.) - <u>Notodden</u> ob	/° <u>5604</u> Hjuksebø /° - <u>5466</u>	Notodden
Kristiansand		190	<u>Oslo Ø</u> (Transitt Ø)	/° <u>5604</u> /° Oslo V - kipp	Oslo Ø
Kristiansand		728-9	<u>Moss</u> , <u>Fredrikstad</u> , <u>Sarpsborg</u> (Askim), <u>Halden</u> ob	/° <u>5604</u> /° Oslo V - kipp Oslo Ø /° - <u>5101</u>	Halden
Arendal		536	<u>Selåsvatn</u> - <u>Neslandsvatn</u> - <u>Lunde</u> (Gods til vg. 716 og 714), Oslo V	<u>5678</u> Nelaug /° - <u>5604</u> /°	Oslo V
Arendal		620	<u>Kongsberg</u> (Numedalsbanen og Ø.stul Vestf.), <u>Hokksund</u> , <u>Drammen</u> ob	<u>5678</u> Nelaug /° - <u>5604</u> /°	Drammen
Arendal	eb	□ 1620	<u>Selåsvatn</u> - <u>N.vatn</u> - <u>Lunde</u> - <u>K.berg</u> - <u>Drammen</u> ob	/° <u>5678</u> Nelaug - <u>5604</u> /°	Drammen
Kragerø		□ 1618	<u>Vadfoss</u> - <u>Neslandsvatn</u> - <u>Lunde</u> (Dalsvatn - Skien ob og Holtsås - Rjukan) - N.gutu, <u>K.berg</u> (Numed.b. og Øysteinskul - V.fossen), <u>Hokksund</u> , <u>Drammen</u> ob	/° <u>5656</u> Neslandsvatn - <u>5604</u> Lunde /° - <u>5384</u> Nordagutu - <u>5604</u> /°	Drammen
Kragerø	Jfr. ilg.	694	<u>Vadfoss</u> - <u>N.vatn</u> (Brøsjø ob) - <u>Lunde</u> ob	/° <u>5656</u> Neslandsvatn - <u>5604</u>	Lunde

Kragerø		1618	Vadfoss - <u>Neslandsvatn</u> - <u>Nordagutu</u> (Dalsv. - Skien ob og Holtsås - Rjukan - <u>Kongsberg</u> (Numedalsb. og <u>Øysteinstul</u> - Vestfossen), <u>Drammen</u> ob	<u>5656</u> Neslandsvatn - <u>5604</u> Lunde /° - <u>5384</u> Nordagutu - <u>5604</u> /°	Drammen
Lunde	Jfr. ilg.	676	Svenseid - <u>Nordagutu</u> , <u>Skien G</u> (Dalsvatn - Brevik - Larvik)	<u>5384</u> Nordagutu /° <u>5385</u> Skien N - Kipp 51	Skien G
Lunde	On. Lø.	<input type="checkbox"/> 1678	Svenseid - <u>Skien G</u> ob	<u>5384</u> N.gutu /° - <u>5385</u> Skien N - Kipp 51	Skien G
Lunde		618	<u>Kongsberg</u> (Numedalsb. og <u>Øysteinstul</u> - Vestfossen), <u>Drammen</u> ob	<u>5384</u> Nordagutu - <u>5604</u> /°	Drammen
Lunde	Jfr. ilg.	696	Hjuksebø, <u>Notodden</u> ob (og Holtsås, Tinnegrend)	<u>5384</u> Nordagutu - <u>5604</u> Hj.bø /° - 5466	Notodden
Lunde		532	Oslo V	<u>5384</u> N.gutu - <u>5604</u> /°	Oslo V
Skien G	eb <input type="checkbox"/>	1614	<u>Øysteinstul</u> - Vestf., <u>Drammen</u> ob	Kipp 56 Skien N /° - <u>5386</u>	Drammen
Skien G		666	Hoppestad - <u>Tinnegrend/Notodden</u>	Kipp 56 Skien N /° - <u>5386</u> Hjuksebø - 5444	Notodden
Skien G	eb <input type="checkbox"/>	1666	Hoppestad - <u>Notodden</u> ob	Kipp 56 Skien N /° - <u>5386</u> Hjuksebø - 5444	Notodden
Skien G	Ma. On. Fr.	680	<u>Øysteinstul</u> - <u>Kongsberg</u> (Numedalsb. og Skollenborg - Vestfossen)	Kipp 56 Skien N /° - <u>5386</u>	Kongsberg
Notodden		612	<u>Øysteinstul</u> - <u>Kongeberg</u> (Numedalsb.) - <u>Drammen</u> ob	/° <u>5461</u> Hjuksebø - <u>5386</u>	Drammen
Notodden	eb	1612	<u>Øysteinstul</u> - <u>Kongsberg</u> - <u>Drammen</u> ob	/° <u>5461</u> Hjuksebø - <u>5386</u>	Drammen
Kongsberg		608	Skollenborg - <u>Drammen</u> ob		
Kongsberg		522	(Oppl. også i Hokksund) Oslo V	<u>5386</u> Hokksund - <u>5388</u> <u>5388</u> Drammen - <u>5348</u>	Drammen Oslo V

Strekning: **V 29. Bergen — Høynefoss.**
Bergen, Voss, Myrdal og Høynefoss er oml.st.)

Bergen		800-801	Kronstad og Minde, Bergen	5504	Minde - 5505	Bergen
Bergen		<input type="checkbox"/> 1800-1801	Kronstad - Arna - Bergen	/°	<u>5508</u> Arna - <u>5509</u>	Bergen
Bergen		802-803	Fjøsanger - Arna - Bergen	/°	<u>5508</u> Arna - <u>5509</u>	Bergen
Bergen		818-819	Arna, - <u>Bergen</u> (Oppl. til Voss ob)	/°	<u>5508</u> Arna - <u>5509</u>	Bergen
Bergen		804	Garnes - <u>Stavenesli/Voss</u> (F. o. m. Garnes oppl. Voss ob. Kronstad-Arna oppl. lokalt til Vosseb.)	/°	<u>5508</u> Arna - <u>5516</u>	Voss
Bergen		<input type="checkbox"/> 1804	Hierland - <u>Voss ob</u>	/°	<u>5508</u> Arna - <u>5516</u>	Voss
Bergen		806	Dale	5512 /°	Voss - <u>5515</u>	Dale
Bergen		808	Bulken - Vaksdal (Ikke Dale)	5512 /°	Voss - <u>5515</u>	Vaksdal
Bergen		810	Voss (Hardangerbana)	5512 /°		Voss
Bergen		<input type="checkbox"/> 1810	Voss (Hardangerbana)	5512 /°		Voss
Bergen		<input type="checkbox"/> 1814	Ygre - <u>Myrdal</u> - <u>Høynefoss</u> (Randsfjord - Burud og Gjøvikb.)	5514	Voss /° - <u>5532</u>	Høynefoss
Bergen		814	Ygre - <u>Høynefoss</u> (Randsfjord - Burud og Gjøvikb.)	5514	Voss /° - <u>5532</u>	Høynefoss
Bergen	Hik	816	Myrdal - Flåm	5514	Voss /° - <u>5532</u> Myrdal - <u>1883</u>	Flåm
Bergen		648	<u>Høynefoss</u> (Randsfjord - Burud og Gjøvikbanen)	5512 /°		Høynefoss
Bergen		<input type="checkbox"/> 1646	Drammen ob (og Gulskogen - Vestf. ob)	5512 /°		Drammen
Bergen		646	Drammen ob (og Gulskogen - Vestf. ob)	5512 /°		Drammen
Bergen	G 4	570	Oslo V	5514 /°	Oslo Ø - kipp	Oslo V
Bergen		<input type="checkbox"/> 1570	Oslo V	5514 /°	Oslo Ø - kipp	Oslo V
Bergen		196	Oslo Ø (Transitt Ø)	5514 /°		Oslo Ø
Bergen		<input type="checkbox"/> 1196	Oslo Ø (Transitt Ø)	5514 /°		Oslo Ø
Bergen	eb	824-5	<u>Trondheim ob</u>	5514 /°	Grefsen - kipp Alnabru /° 5705 /°	Trondheim

Strekning: **V 30. Eidanger -- Drammen.**
(Larvik, Skoppum og Drammen er oml.st.)

Stavanger	Ikke ma.	624	Larvik (Viksfjord - Sem), Sandefjord, Tønsberg	/° 5810 Sandnes - 5804 Egers - 5804 /° Nordagutu - 5385 Skien N - 5366 Larvik /° 5362	Tønsberg
Stavanger	On. Fr.	<input type="checkbox"/> 1624	Skien G (Hoppestad - Rjukan) - Porsgrunn - Tønsberg	/° 5810 Sandnes - 5804 Egers. - 5804 /° N.gutu - 5385 Skien N - kipp 51/56 Skien N /° - 5366 Larvik /° - 5362	Tønsberg
Kristiansand	Ti. To. Lø.	<input type="checkbox"/> 1716	Skien G (Hoppestad - Rjukan) - Porsgrunn - Tønsberg	/° 5604 N.gutu /° - 5385 Skien N - Kipp 51/56 Skien N /° 5366 Larvik /° - 5362	Tønsberg
Skien G		673	Borgestad - Larvik ob	Kipp 56 Skien N /° - 5366	Tønsberg
Skien G	eb	<input type="checkbox"/> 1673	Borgestad - Larvik ob	Kipp 56 Skien N /° - 5366	Larvik
Skien G		670	Oslo Ø (Transitt Ø)	Kipp 56 Skien N /° - 5366 Larvik - 5364 Sandefjord /° - 5362 Drammen - 5346 Oslo V kipp	Oslo Ø Drammen
Larvik	G 4	592	Viksfjord - Drammen ob	/° 5362	Drammen
Larvik		<input type="checkbox"/> 1592	Viksfjord - Skoppum - Drammen ob	/° 5362	Drammen
Larvik		598	Sandefjord	/° 5362	Sandefjord
Larvik		596	Tønsberg	/° 5362	Tønsberg
Larvik		594	Borre og Horten	/° 5362 Skoppum - 871	Horten
Larvik		910	Oslo V	/° 5362 Drammen /° - 5346	Oslo V
Larvik	G 4	912	Oslo Ø (Transitt Ø)	/° 5362 Tønsberg - 5364 Drammen /° - 5304 Oslo V - kipp	Oslo Ø
Larvik	Ti. To. Lø.	916-7	Moss, Fredrikstad, Sarpsborg, (Askim) Halden ob	5364 Sandefj. /° - 5362 Drammen /° - 5346 Oslo V - kipp Oslo Ø /° - 5101	Halden
Larvik	Ma. On. Fr.	914-5	Trondheim ob	5364 Sandefjord /° - 5362 Tønsberg - 5364 Drammen /° - 5304 Oslo V - kipp Alnabru - 5705 /°	Trondheim

Strekning: **V 31. Drammen — Oslo V.**

(Drammen og Oslo V er oml.st.)

Oslo V mottar triplygr. fra følgende strekninger: V 9, V 12, V 14, V 17, V 23—V 31.

Drammen		512	Kjellstad - <u>Oslo V</u> (Oppl.vogn)	<u>5354</u>	Oslo V
Drammen		□ 1512	Kjellstad - <u>Oslo V</u> (Oppl.vogn)	<u>5354</u>	Oslo V
Drammen		514	Oslo V	<u>5358</u> /°	Oslo V
Drammen		576	Stabekk - Høyen/Asker	<u>5354</u> Oslo V /° - <u>5351</u>	Asker
Drammen		578	Skøyen - Lysaker/Skøyen (Nyttes for oppl. også av Oslo V)	<u>5358</u> /° Oslo V - <u>5355</u> Lysaker - <u>5356</u>	Skøyen
Drammen	Ma. On. Fr.	184b	<u>Oslo Ø</u> (Transitt Ø) Oppl. vg	<u>5354</u> Oslo V - kipp	Oslo Ø
Drammen		184	<u>Oslo Ø</u> (Transitt Ø) (Av Østfoldb. bare Bekkelaget - Langhus)	<u>5348</u> Oslo V /° - kipp	Oslo Ø
Asker		575	Høyen - Lier (Kjellstad), <u>Drammen ob</u>	<u>5352</u> Oslo V /° - <u>5353</u>	Drammen
Asker		506	Oslo V	<u>5352</u>	Oslo V
Asker		□ 1506	Oslo V	<u>5352</u>	Oslo V
Asker		510	Oslo V	<u>5354</u>	Oslo V
Sandvika		508	Oslo V	<u>5352</u>	Oslo V
Sandvika		182	Oslo Ø (Transitt Ø)	<u>5352</u> Oslo V - kipp	Oslo Ø
Stabekk	Ma. On. Fr.	577	<u>Drammen ob</u>	/° <u>5351</u> Asker - <u>5352</u> Oslo V - <u>5385</u>	Drammen
Stabekk	Ti. To. Lø.	178	<u>Oslo Ø</u> (Transitt Ø)	/° <u>5351</u> Asker - <u>5352</u> Oslo V - kipp	Oslo Ø
Lysaker	eb	180	<u>Oslo Ø</u> (Transitt Ø)	<u>5352</u> Oslo V - kipp	Oslo Ø
Lysaker	eb	573	<u>Drammen ob</u>	<u>5352</u> Oslo V - <u>5385</u>	Drammen
Skøyen		574	Oslo V (transitt V og Ø) (Vg. merkes avg. gx Oslo V)	<u>5356</u>	Oslo V

DEL II

Ilstykkgoods

Side 76—119.

Planen for framføring av ilgods er satt opp strekningsvis, og for hver strekning er samtlige vogner (Kv. og Trptvg.) som betjener strekningen tatt med.

Det framgår av planen hvilke stasjoner som har omlastning av det gods som ikke kan framføres direkte i Kv. eller Trptvg. For dette gods er som regel strekningens bruddstasjoner også omlastningsstasjoner.

Trptvg. som leses såvel med ilg. som frg. skal merkes både med ilg.-lapp og frg.-lapp.

Når det i skjemaet for den trykte ilgods Gtp. står anført «kv.», betyr dette at godset enten er innlastet i konduktørvognen eller i en godsvogn som tilhører den faste togstamme.

Transportvognnumrene ved ilgodsvogner har anført en * foran nummeret til adskillelse fra fraktstykkgodsvognene.

Til transport av ilgods skal nyttes vogner med trykkluftbremse eller ledning.

Spesielle bestemmelser for de enkelte distrikter.

Drammen distrikt.

Over *Moss—Horten* sendes inntil videre bare til og fra stasjonene på strekningen *Skoger—Brevik—Skien*.

Fra Halden sendes vogn i tog 5152/kipp (Oslo V.) 5803 til Drammen ob. Se side 95.

For å unngå unødig omlasting i Drammen, skal Drammenbanens stasjoner sende ilgods til Randsfjordbanen og Gulskogen—Kongsberg i de respektive tog som kjører disse strekninger. Jfr. transportplanen side 101—103.

Kristiansand distrikt.

Lokalgoods og små ilstykkgodskolli kan sendes med alle tog på sidelinjene og med togene 709, 710, 2670 og 2671.

Oslo distrikt.

Hovedbanen og Kongsvingerbanen.

Lokalgoods kan sendes med alle forstadstog.

Ilgods til stasjonene Strømmen—Bryn som lastes om i Lillestrøm

fra fjerntogene kan sendes videre fra Lillestrøm med etterfølgende forstadstog.

I tiden fra kl. 6,00—9,00 og 14,00—17,00 mandag—fredag og kl. 6,00—9,00 og 12,00—16,00 lørdager må ilgods i forstadstogene begrenses mest mulig.

Ilgods fra:

Leirsund—Eidsvoll til Minnesund—Otta tog 311 og 1015/307
—«— « Hjellum—Røros ob. tog 311.

Med de øvrige person- og motorvogntog kan det *lokalt mellom* stasjonene sendes ilgods i den utstrekning det er plass i togenes reisegodsavdeling. Ekspressgods, medisiner og aviser tillates sendt i alle persontog.

Østfoldbanen.

Lokalgoods sendes med alle forstadstog, unntatt togene i tiden mellom kl. 7,00 og 9,00 Ås—Oslo Ø. og i tiden mellom kl. 15,30 og 17,30 Oslo Ø.—Ås. *Ellers må alminnelig ilgods ikke sendes med andre forstadstog enn de i Gtþ. nevnte.* Unntatt herfra er overgangsgods til Langhus—Bekkelaget, som omlastes i Ski for fjern-togene. Dette kan sendes videre fra Ski med etterfølgende forstadstog. Ilgods fra stasjonene Askim—Ise *til* stasjonene Vestby—Kornsjø sendes fortrinsvis i tog 183 over Sarpsborg.

Ås st. tillates å sende daggamle kyllinger, samt blomster også med andre tog når det er av betydning for korrespondanse i Oslo.

Gjøvikbanen.

Aviser, medisiner og lett bederverlige varer m. v. kan sendes med persontogene.

Lokalt innen Hønefosslinjen og Valdresbanen sendes ilgods med alle tog.

Gjøvikbanen forøvrig jfr. ilgodsplanen.

Fersk fisk

Oslo distrikt.

Hovedbanen, Kongsvingerbanen og Solørbanen.

Fra stasjon	Tog nr.	Strekning
Oslo Ø. Vg. 101 i 1519/1013 og 1017		Leirsund—Eidsvoll
—«—	301	Rørosbanen
—«—	311	M.sund—L.hammer
—«—	317	Hamar ob.
—«—	307 og 303	Eidsvoll—Hamar og nordenfor
—«—	1051, 1057 og 1053	Fetsund—Magnor
Eidsvoll	1010 og 1016	Bøn—Leirsund
Kongsvinger	1051, 1057, 1053	Grensebanen
		5297 Roverud—Flisa
Elverum	1085 og 1081	Solørbanen
		1086, 1082 Solørbanen
Elverum	5082	Vesterhaug—Haslemo
		5298 Flisa—Kongsvinger

Fiskeforsendelser fra Trondheim i tog 5704 og 5706 til Bøn, Dal, Hauersetter, Kløfta, Lindeberg, Frogner og Leirsund omlastes i Eidsvoll til tog 1016 henholdsvis tog 1010.

Merk: Foruten i forannevnte persontog foregår transport av fersk fisk i godstogene, således også på strekninger hvor transport er tillatt i persontog, når den med fordel kan skje i godstog. På strekningen Oslo Ø.—Lillestrøm sendes fisk i ilgodsførende forstadstog.

Østfoldbanen.

Togene 109, 103 til stasjonene Ås—Kornsjø.

Togene 101, 115 til stasjonene Vestby—Kornsjø.

Togene 181, 183, 185, 187 til stasjonene Kråkstad—Ise.

Merk: Fisk sendes til bystasjonene Moss, Fredrikstad og Sarpsborg fortrinnsvis i de respektive stasjoners Trptvgr. for ilstykkgoods. Til Halden i G 4 vogn tog 103.

Hvis Mosjøen har stykksendinger av fisk av vekt 4 tonn eller mer til stasjonene Støren, Dombås, Otta og bortenfor (ikke Trondheim), leses trykkluftbremset vogn som går i togene 5772/5706.

Fisk fra Mosjøen til stasjoner på strekningen Formofoss—Stjørdal hvor tog 5772 ikke har stopp, omlastes i Steinkjer til togene 5755 og 5754 for strekningen Formofoss—Fleskhus, og i *Levanger til* tog 5753 for Rinnan stasjon og i *Stjørdal* til tog 5751 for strekningen Skatval—Skogn.

Fisk fra Trondheim til stasjonene Driva—Kongsvoll sendes i tog 5704 og omlastes i Hjerkinntil tog 5701.

Fisk vgl. i gjennomgang over Alnabru og Oslo Ø. fra togene 5704 og 5706 oppnår rutemessig videresending slik:

Fra tog 5704: Til Østfoldbanen med tog 103 eller 5153

« Utlandet o/Kornsjø med tog 5151

« Bergensb. fra Alnabru med tog 5513 over Roa

« Vestbanenettet med tog 5603 og 5803

Fra tog 5706: Til Østfoldbanen med tog 101 eller 115

« Utlandet o/Kornsjø med tog 101

« Bergensbanen med tog 5511 over Drammen

« Vestbanenettet med tog 5803

Bergen distrikt.

Egne stykkgodsvogner for fisk kjøres:

Bergen, Haukeland—Voss tog 612

« Voss—Hønefoss ob tog 5514

« Oslo Ø. ob tog 5514

Fisk til stasjonene Ygre—Hol unntatt Myrdal og Geilo leses om i Voss til tog 5532.

Side nr.	Vestbanenettet:
101	Oslo V.—Drammen
101	Skoger—Horten—Larvik—(Bjørkedal)
102	Gulskogen—Vikersund—Krøderen—Hønefoss— Randsfjord—Bergen
103	Krøderenbanen
103	Gulskogen—Kongsberg—Rødberg
103	Sandsværmoen—Brevik (Hjuksebø og Nordagutu se de to neste strekninger)
103	Hjuksebø—Rjukan
104—105	Nordagutu—Kragerø—Arendal—Grimstad—Kristiansand
106—107	Nodeland—Flekkefjord—Stavanger—Ålgård
107	Stavanger—Ålgård—Stavanger
108	Sandnes—Sira—Flekkefjord
109	Bjørkevoll—Kristiansand
110	Mosby—Byglandsfjord—Nelaug—Treungen— Arendal—Grimstad
111	Arendal—Grimstad—Arendal—Treungen—Arendal
112—114	Selåsvatn—Kragerø—Brevik—Skien—Rjukan— Rødberg og Drammen, Oslo V.
115	Kragerø—Neslandsvatn—Kragerø
116	Skien—Brevik—Skien—Larvik—Skien
117	Skien—Rjukan—Skien
118	Bergen—Hønefoss—Vikersund—Drammen og Oslo V.
119	Larvik—Horten—Drammen og Oslo V.
119	Brakerøya—Oslo V. og Oslo Ø.

Strekning: Jessnes — Otta
(Lillehammer og Otta er oml.st.)

Oslo Ø.	Jessnes - Bergseng/Lillehammer	303	*111	5009 [Alnabru] - 5271 /°	
Oslo Ø.	Lillehammer		*125	[Hamar] - <u>5283</u> (311 hld)	Lillehammer
Oslo Ø.	Fåberg - <u>Otta</u>	307	*113	5009 [Alnabru] - 5271 /°	Lillehammer
Hamar	Jessnes - <u>Lillehammer</u>	5283, 311, 321		[Hamar] - <u>5281</u>	Otta
Hamar	Fåberg - <u>Otta</u>	5281, 5287			
Hamar	Sel - <u>Støren</u> - <u>Tr.heim</u> ob		*251	<u>307</u> [Ottal]/° - <u>5701</u>	Trondheim

Strekning: Sel — Åndalsnes — Støren — Trondheim (— Kvalfors)
(Dombås, Støren og Trondheim er oml.st.)

Oslo Ø.	<u>Dombås (Sel - Dovre) - Støren</u> (Hovin - Selsbakk hvor 5701 ikke stopper) / <u>Trondheim</u>		*115	5703 /° [Dombås] - <u>5701</u>	Trondheim
Oslo Ø.	Bottheim - Åndalsnes		*117	5703 /° [Dombås] - <u>351</u>	Åndalsnes
Oslo Ø.	Hjerkinn, Oppdal		*129	5703 /°	Oppdal
Oslo Ø.	Trondheim		*119	5703 /°	Trondheim
Oslo Ø.	Trondheim Sped.		*119a	5703 /°	Trondheim
Oslo Ø.	<u>Trondheim</u> (Leangen - Kvalfors)		*119b	5703 /°	Trondheim
Hamar	Sel - <u>Støren</u> (Hovin - Selsbakk hvor tog 5701 ikke stopper) - <u>Tr.heim</u> ob		*251	<u>307</u> [Ottal]/° - <u>5701</u>	Trondheim
Hamar	<u>Dombås</u> (Bottheim - Åndalsnes)	5287			
Dombås	Bottheim - Åndalsnes	351, 5253			

Strekning: Snøan — Åndalsnes — Hamar, Lillestrøm og Oslo Ø.
 (Dombås, Otta, Lillehammer, Hamar og Lillestrøm er oml.st.)

Trondheim	Snøan - Fokstua		*116	5718 [Støren] - <u>5710</u>	
	Underveis også til <u>Dombås - Lillehammer</u> ob (Bergseng - L.strøm til kv. tog 312), <u>Oslo ob</u>			Oppdal - <u>5702</u> [Otta]/° - <u>5282</u> [L.ham.] - 312	Oslo Ø.
Trondheim	Oppdal		422	5704 /°	Oppdal
Trondheim	Hjerkinn, <u>Dombås - Hamar - Lillestrøm, Oslo ob</u>		*120	<u>5704</u> /°	Oslo Ø.
Trondheim	<u>Oslo Ø ob</u> (ilgods fra Nordlandsb. og Tr.heim)		eb*122	5706 /°	Oslo Ø.
Dombås	Bottheim - Åndalsnes	351 - 5253			
Åndalsnes	R.horn - Dombås - Sel	352 - 5254			
Åndalsnes	<u>Otta - L.hammer</u> (Bergseng - L.strøm til kv. tog 312), <u>Oslo ob</u>		*118	<u>5254</u> [Otta]/° - <u>5282</u> [L.hammer] - 312	Oslo Ø.
Åndalsnes	<u>Oslo ob</u>		*126	<u>352</u> [Dombås] - 5706	Oslo Ø.
Otta	<u>Sjøa - L.hammer</u> (Bergseng - L.strøm til kv. tog 312), <u>Oslo ob</u>		eb*114	<u>5282</u> [L.hammer] - 312	Oslo Ø.
Lillehammer	Bergseng - <u>Hamar ob</u>	5284,			
Lillehammer	Bergseng - <u>Lillestrøm</u>	312			
Lillehammer	<u>Oslo Ø ob</u> (Hamar nytter trptvg. 110 og 124 fra Rørosb. for ilg. Oslo ob)		*112	<u>5284</u> [Hamar] - 312	Oslo Ø.

Strekning: Elverum — Rognes — Trondheim
(Elverum, Rena, Tolga, Røros og Trondheim er oml.st.)

Oslo Ø.	<u>Elverum</u> (Grundset - Åsta til kv. 5291), <u>Rena</u> (Steinvik - Evenstad til kv. 5291), Stai - <u>Tolga</u> (Telneset) - <u>Rognes/Tr.heim</u> (Støren far ut gods til de st. hvor 5701 ikke stopper)		*123	303 [<u>Hamar</u>] - <u>373</u> [<u>Elverum</u>]/° - <u>5297</u> [<u>T.set</u>] - <u>5717</u> [<u>Røros</u>] /° <u>5711</u> [<u>Støren</u>] - <u>5701</u>	Trondheim
Oslo Ø.	Telneset - Røros (Bare fra Oslo)	301			
Hamar	<u>Elverum</u> (Grundset - Åsta til kv. 5291), <u>Rena</u> (Steinvik - Evenstad til kv. 5291), Stai - <u>Tolga</u> (Telneset) - <u>Røros</u> ob		*255	5291 [<u>Elverum</u>] - <u>5297</u> [<u>Tynset</u>] - <u>5717</u>	Røros
Hamar	Hjellum - Koppang	377			
Elverum	Grundset - Tynset	5291			
Elverum	Grundset - <u>Trondheim</u>	301 (Jfr. side 78)			

Strekning: Rognes — Elverum — Hamar og Oslo Ø.
(Elverum og Hamar er oml.st.)

Trondheim	<u>Rognes - Elverum</u> ob Underveis også til <u>Hamar</u> ob (Ottestad - L.strøm til kv. tog 312) og <u>Oslo</u> ob	302 (Jfr. side 78)	*124	5718 [<u>Støren</u>] - <u>5712</u> [<u>T.set</u>]/° - <u>5292</u> [<u>E.rum</u>] - <u>5292</u> [<u>Hamar</u>] - <u>312</u>	Oslo Ø.
Trondheim	<u>Rognes - Røros</u>	1732 (1722)			
Koppang	Stai - <u>Hamar</u>	378			
Rena	Åsta - <u>Hamar</u>	374			
Elverum	Løten - <u>Hamar</u> ob, (Ottestad - L.strøm til kv.tog 312), <u>Oslo</u> ob		*110	5294 [<u>Hamar</u>] - <u>312</u>	Oslo Ø.

Strekning: **Lønsdal — Namsos — Trondheim**

(Alt ilg. forbi T.heim oml. der, forøvrig er Mo i Rana, Grong, Levanger og Stjørdal oml.st.)

Lønsdal (Nyttes også av Mo i Rana)	Semskfjell - <u>Mo i Rana</u> (Dalselv - Hell til vg. 204) <u>Tr.heim</u> ob (og Hommel- vik - Leangen)	486	470 [Mo i Rana] / ° - 452	Trondheim
Dunderland	Ørtfjell - <u>Mo i Rana</u>	2492		
Mo i Rana	Dalselv - <u>Grong</u> ob	*204	5788 [Mosjøen] / ° - 5784	Grong
Namsos	Skage - <u>Grong</u> (Nord til vg. 477 og *203, og syd til st. hvor tog 5772 ikke stopper til vg. 206) - <u>Tr.heim</u> ob (og Hommelvik - Leangen)	*208	2470 [Grong] - 5772 / °	Trondheim
Grong	Formofoss - <u>Levanger</u> (Skogn - Skat- val), <u>Stjørdal</u> (Hell - Leangen), <u>Trondheim</u> ob	*206	5756 Steinkjer / ° - 5754	Trondheim
Steinkjer	Vist - <u>Trondheim</u> ob	456		
Verdal	<u>Trondheim</u> ob	474	5754 [Levanger] - 5752	Trondheim

Strekning: **Namsos — Grong — Namsos**

Namsos	Skage - <u>Grong</u> (Nord til vg. 477 og 203, og syd til st. hvor tog 5772 ikke stop- per til vg. 206) - <u>Trondheim</u> ob (og H.vik - Leangen)	*208	2470 [Grong] - 5772 / °	Trondheim	
Namsos Trondheim	Skage - <u>Grong</u> Levanger, Snåsa, Sjemsvoll - Namsos (<u>Grong</u> lesser om for ubetj. st.)	Alle tog	*207	5771 / ° [Grong] - 2461	Namsos
Grong	Sjemsvoll - Namsos	Alle tog			

Strekning: **Storlien — Tr.heim**

Storlien	Teveldal - <u>Hell</u> (Nord) - <u>Tr.heim</u> ob	2448, 424, 2412 5760 (større kolli)		
----------	---	--	--	--

Strekning: **Elverum — Kongsvinger — Charlottenberg — Skulerud — L.strøm og Oslo Ø.**

(Kongsvinger, Sørumsand og Lillestrøm er oml.st.)

Elverum	<u>Vesterhaug - Kongsvinger</u> (Ikke til Oslo Ø. ob)	1086, 1082 (1084, 1088, 1092 bare medisiner og aviser)			
Elverum	Vesterhaug - <u>Kongsvinger, Oslo Ø. ob</u>		*138	<u>5082</u>	[K.vinger] - 5052 /° Oslo Ø.
Charlottenberg	Magnor - <u>Kongsvinger - Sørumsand</u> - <u>Lillestrøm, Oslo Ø. ob</u>	1052	*136	<u>1058</u>	Oslo Ø.
Charlottenberg	<u>Oslo Ø. ob</u> (Bare fra Cg)	1034			
Kongsvinger	Galterud - <u>Sørumsand - Lillestrøm,</u> <u>Oslo Ø. ob</u>		*134	<u>1054</u>	Oslo Ø.

Strekning: **Oslo Ø. — Vestby**

Oslo Ø.	Bekkelaget - Kolbotn	2707, 2721, 2729 2737, 2745, 2765			
Oslo Ø.	Bekkelaget - <u>Ski</u>	2771			
Oslo Ø.	Bekkelaget - <u>Ås</u>		*151	<u>2727</u>	Ås
Oslo Ø.	Myrvoll - <u>Ski</u>	2739, 2749			
Oslo Ø.	Myrvoll - <u>Ås</u>	2779			
Oslo Ø.	Ås (bare margarin og lett bederverlig gods)	109			
Oslo Ø.	Holstad - Vestby	2747, 2761			

(Ski er oml.st. for ilg. forbi Vestby og til Ø. L.)

Strekning: Kornsjø — Oslo Ø. o/ V.L. og Drammen

(Sarpsborg, Ski og Oslo Ø. er oml.st.)

Kornsjø	Prestebakke - <u>S.borg</u> - Ski, <u>Oslo Ø. ob</u>	116, 102			
Halden	Berg - <u>Sarpsborg</u> - Ski, <u>Oslo Ø. ob</u>	104			
Halden	<u>Oslo ob</u> (bare fra Halden)	114			
	(Bystasjonene sender Oslo Ø. ob i egne ilgodsvogner)				
Halden	<u>Drammen ob</u>		*162	/o 5152 [Oslo Ø.] - Kipp	
	(Oppl. også i S.borg, Fr.stad og Moss)			[Oslo V.] - 5803	Drammen
Halden	<u>Oslo Ø. ob</u>		*160	102	Oslo Ø.
Sarpsborg	<u>Oslo Ø. ob</u>		*156	102	Oslo Ø.
Fredrikstad	<u>Oslo Ø. ob</u>		*158	5120 [Ski] - 188	Oslo Ø.
Moss	<u>Oslo Ø. ob</u>		*154	5120 [Ski] - 188	Oslo Ø.
Vestby	<u>Ås - Ski - Oslo Ø. ob</u>	2768, 2758			
Ås	Holstad - <u>Oslo Ø. ob</u>		*152	<u>2738</u>	Oslo Ø.
Ski	Langhus - <u>Oslo Ø. ob</u>	2730, 2744, 2748 2756, 2766, 2770			
Kolbotn	Hauketo - <u>Oslo Ø. ob</u>	2728, 2732			

Strekning: Ise — Ski og Oslo Ø. o/ Ø.L.

Sarpsborg	<u>Ise - Ski, Oslo Ø. ob</u>	180, 182, 184			
	(Ski er oml.st. for ilg. til forstads- strekningen. Jfr. side 77)	192, 188			

Strekning: **Roa — Hønefoss — Roa** (Roa og Hønefoss er oml.st.)

Oslo Ø. (Nyttes også av Grefsen)	Roa - <u>Hønefoss</u>		*177	<u>203</u> [Roa] - <u>243</u>	Hønefoss
Grefsen	Kjelsås - Roa (Grindvoll - H.foss)	5165			
Gjøvik	Nygaard - <u>Eina</u> (Valdresb., Skreial. og Grua - Tøyen) - <u>H.foss ob</u>		*193	<u>5162</u> [Eina]/° - <u>5166</u> [Roa] - <u>5169</u>	Hønefoss
Roa	Grindvoll - <u>Hønefoss ob</u>	241, 5169, 5179, 243			
Hønefoss	Hval - Roa (<u>Grua</u> - Kjelsås til kv. 5166)	244, 5168			
Hønefoss	Hval - <u>Eina</u> , Gjøvik		279	<u>5168</u> [Roa] - <u>5165</u> [Eina]/° - <u>5161</u>	Gjøvik
Hønefoss	Lunner - <u>Eina</u> - Gjøvik	242/203			
Hønefoss	Grefsen (<u>Tøyen</u>), Oslo ob		*178	<u>242</u> [Roa]/° - <u>5162</u>	Oslo Ø.

Strekning: **Bleiken — Eina — Fagernes og Eina — Skreia — Gjøvik**

(Eina, Fall og Fluberg er oml.st. Ilgods til Reinsvoll — Nygaard og Skreial. videresendes fra Eina med bil.)

Oslo Ø. (Grefsen nytter vg.)	<u>Eina</u> (Bleiken - Hågår til 5166 og Reinsvoll - Nygaard, Skreial. for biltransp.)		*179	<u>5171</u> [Grefsen]/° - <u>5161</u>	Eina
Oslo Ø. (Grefsen nytter vg.)	Fall (Trevatn, Skrukli til 5184) - <u>Fluberg</u> (Bj.rud til 5184) - Dokka		*185	<u>5171</u> [Grefsen] /° - <u>5161</u> [Eina] - <u>5181</u>	Dokka
Oslo Ø.	Gjøvik	203, 207	*183	203	Gjøvik
Oslo Ø. (Grefsen nytter vg.)	Nordsinni - Fagernes		*187	<u>5171</u> [Grefsen] /° <u>5161</u> [Eina] - <u>5181</u>	Fagernes
Grefsen	Bleiken - Eina	5165, 203			
Hønefoss	Hval - <u>Eina</u> , Gjøvik		279	<u>5168</u> [Roa] <u>5165</u> [Eina] /° - <u>5161</u>	Gjøvik
Hønefoss	Lunner - <u>Eina</u> - Gjøvik	242/203			
Eina	Trevatn - Fagernes	5181, 281, 5185			

Strekning: **Veme — Flåm — Granvin — Bergen**
 (Hønefoss, Myrdal, Voss og Bergen er oml.st.)

Oslo Ø.	Veme - <u>Ål</u> (Myrdal - Flåm til vogn 559) - <u>Voss</u> (Bulken - Garnes) - Granvin	Hik *189	Kipp [Oslo V.] - 5511 /° [H.foss] - <u>5531</u> [Voss] /° - 1865	Granvin
Oslo Ø. Drammen ¹⁾	Bergen (Arna - Kronstad) Gol, Ål - Finse, <u>Voss</u> (Hardangerb. og Bulken - Arna), Bergen (Espeland - Kronstad)	*191 * 39	Kipp [Oslo V.] - 5511 /° <u>5511 /°</u>	Bergen Bergen
Hønefoss Hønefoss Myrdal Voss Voss Voss Garnes Nesttun	Veme - Myrdal - <u>Voss</u> ob Nøkleby - Rallerud Vainah. - Flåm Palmafoss - Granvin Bulken - Bergen Bulken - Bergen (bare melk, pakkegods og lett bederverlige varer) Arna - Bergen Høp - Bergen	* 65	<u>5531</u>	Voss
	1821 - 1831 Alle tog Alle tog unntatt 1867 5515, 613, 615 611 1801, 5509 Alle forstadstog unntatt 625 - 629, 1807 og 655 - 677			

¹⁾ Ilgods fra Drammen til st. som ikke betjenes av vg. *39 sendes Hønefoss for oml. til vg. *65. Jfr. side 102.

Strekning: **Oslo V. — Drammen**

Oslo V.	Skarpsno - Sandvika	925, 929, 933, 937, 941	* 1	<u>5301</u>	Sandvika Drammen
Oslo V.	Skarpsno - <u>Drammen</u>		* 3	<u>5301</u> [S.vika] - <u>5303</u>	
Oslo V.	Slependen - Hvalstad	581			
Oslo V.	Slependen - Heggedal	571, 525, 587			
Oslo V.	Iløen, Heggedal	585			
Oslo V.	Røyken - Brakerøya	541, 513			
Oslo V.	Asker, Røyken - <u>Drammen</u>	5303			

(Drammen er oml.st. for ilg. som ikke er lesset i direkte vg. forbi)

Strekning: **Skoger — Horten — Larvik — (Bjørkedal)**

(Drammen, Skoppum og Larvik er oml.st.)

Oslo V.	<u>Drammen</u> (Vestfoldb.)	541, 513			
Oslo V.	<u>Drammen</u> (Vestfoldb. ikke Tønsberg, Sandefjord og Larvik)		*17	515	Drammen
			* 5	543	Drammen
Oslo V.	<u>Drammen</u> (Vestfoldb. ikke fra Oslo V.)	547			
Oslo V.	Tønsberg	} Nyttes også av Drammen	*33	5303 [Drm.]/° - 5363	Tønsberg
Oslo V.	Sandefjord		*35	5303 [Drm.]/° - 5363	Sandefjord
Oslo V.	<u>Larvik</u> (Kjose - Bjørnedal og Viksfjord - Jåberg)		*37	5303 [Drm.]/° - 5363	Larvik
Drammen	Skoger - Holmestrand	831, 833, 835			
Drammen	Skoger - <u>Skoppum</u> - <u>Larvik</u> ob	813			
Drammen	Nykirke - <u>Larvik</u> (ikke Horten, Tønsberg og Sandefjord)	815			
Drammen	Holmestrand, Skoppum	817			
Drammen	Nykirke, Adal - Barkåker, Sem - Råstad	5361			
Drammen	Borre og Horten		*51	817 [Skoppum]/° - 878	Horten
Horten	Borre - <u>Larvik</u> ob		*57	870 [Skoppum] - <u>813</u>	Larvik
			*59	874 [Skoppum] - <u>815</u>	Larvik
Skoppum	Borre og Horten	Alle tog			

(Alt ilg. forbi Larvik oml. der)

Strekning: **Krøderenbanen**

Vikersund	Sysle - <u>Krøderen</u>	5377 fra 5371, 541, 544			
		545, 2173 fra 543, 542, 548			
Krøderen	Kløfiefoss - <u>Vikersund</u>	2170 til 5372, 541,			
		5378 til 542, 547			

Strekning: **Gulskogen — Rødberg**

Oslo V.	Gulskogen - <u>Kongsberg</u>	513, 517	* 9	<u>513</u>	Kongsberg
Oslo V.	Vestfossen	509			
Oslo V.	Darbu - <u>Kongsberg</u>	515			
Kongsberg	Gleda - <u>Rødberg</u>	5399 (2191, 2197 2193 hvis plass)			

Strekning: **Sandsværmoen — Brevik. (Hjuksebø, Nordagutu se de neste to strekninger)**
(Skien er oml.st.)

Oslo V.	Sandsværmoen - Øysteinstul, Holtsås (Dalsvatn - Hoppestad til Skien for tilbakesending)	501, 507, 503			
Oslo V.	Skien N. (<u>Borgestad</u>)	(Nyttes også av	*11	5303 [Drm]/° - 5385	Skien N.
Oslo V.	Porsgrunn	Drammen og Kongsberg)	*13	5303 [Drm]/° - 5385 [Skien N.] - 2101	Porsgrunn
Oslo V.	Bidanger - Brevik	503			

Strekning: **Hjuksebø — Rjukan**

(Notodden er oml.st.)

Oslo V.	Hjuksebø - <u>Notodden</u>	(Nyttes også av	*29	5303 [Drm]/° - 5385	Notodden
	(Tinnegrend, Lisleherad - Tinnoset)	Drammen og Kongsberg)		[Hj.bø] - 5466	
Oslo V.	Mæl - Rjukan	(Nyttes også av	*15	5303 [Drm]/° - 5385	
		Drammen, Kongsberg og Notodden)		[Hj.bø] - 5466 [N.oddn] 5472 [Tinnoset] - <u>B/2</u>	Rjukan

Skien N.	<u>Nordagutu (Akkerli.) - Bø (Tjønnås,</u> <u>Svenseld) - Neslandsvatn - Nelaug,</u> <u>Kristiansand ob (og Mosby -</u> <u>Helldalsmo)</u>				
Lunde	<u>Naksjø - Kristiansand ob</u>	709	* 27	5344 [N.gutu]/° - <u>5603</u>	Kristiansand
Arendal	<u>Helldalsmo - Grovane (Setesdalsb.) -</u> <u>Kristiansand ob</u>		719	5672 [Nelaug] - <u>5647</u> (5603)	Kristiansand
Nelaug	<u>Helldalsmo - Kristiansand</u>	2671			

Flekkefjord	Sira (H.stad - Stavanger)	5823/709 og 3015/711	773	$\frac{5825 \text{ [Sira]} - 5813}{\text{[Egersund]} - 721}$	Stavanger
Flekkefjord	Sira - Moi	3007, 3011, 3013			
Flekkefjord	Moi - Sandnes (Algårdl. og Mariero - Forus), Stavanger				
Sira	Moi - Sandnes	5811			
Egersund	Hellvik - Mariero	5817			
Egersund	Maurholen - <u>Ganddal</u> - Stavanger	713, 715, 717, 719			

Strekning: Stavanger — Algård — Stavanger
(Stavanger og Ganddal er oml.st.)

Stavanger	Mariero - Sandnes	716, 738, 742, 746, 748
Stavanger	Ganddal - Algård	732/774, 776, 778, 746/784
Algård	Figgjo - <u>Ganddal</u> (Jærbanen) - <u>Stvgr.</u>	775/735, 777
		779/743, 783/747

Strekning: **Flekkefjord — Sira — Kristiansand**

(Sira og Kristiansand er oml.st.)

Sandnes (Oppl. i Sira)	<u>Oslo V. ob</u>		*24	<u>5804</u> [Egers.] - 5804 /°	Oslo V.
Sandnes	Ganddal - Egersund	5816			
Sandnes	Ganddal - Sira - <u>Kr.sand</u>	5810			
Egersund	Helleland - Sira	5814			
Moi	Sira - Flekkefjord	3008, 3012, 3014			
Sira	Flekkefjord	5822, 5824, 5826			
Stavanger	Bjørkevoll - <u>Kristiansand</u> (Mosby - Helldalsmo og Setesdalsb.)	714/5810, (710 vektbegr. 30 kg. pr. kolli) 712 (Bjørkevoll - Nodeland ingen oppl.)			
Stavanger (Oppl. i Sira)	<u>Kr.sand</u> (Mosby - Helldalsmo og Setesdalsb.)		704	<u>712</u> [Sira] - 712	Kristiansand
Sandnes	Bjørkevoll - <u>Kristiansand</u>	5810			
Flekkefjord Jfr. side 108	Sira - <u>Kr.sand</u> ob (Unntatt gods til vg. 690, 766, *24 og *46)		706	<u>5823</u> [Sira] - <u>5810</u>	Kristiansand
Flekkefjord Jfr. side 108	Sira (Gods til vg. 690, 766, *24 i tog <u>5804</u> samt pakkegoods til tog 710)	5825			
Flekkefjord Jfr. side 108	<u>Sira</u> (Gods til vg. 704 og *46 i tog 712)	3017			

Strekning: **Arendal — Grimstad — Arendal — Treungen — Arendal**

(Arendal, Rise og Nelaug er oml.st. for strekningene)

Arendal ¹⁾	Rise - Grimstad	5674/5675		
Grimstad ¹⁾	Roresand - Arendal	5676/5677, 2584/2523		
Arendal	Rise - <u>Nelaug</u> - Treungen	2502, 5672, 2508/2506		
Treungen ¹⁾	Tjønnfoss - <u>Arendal ob</u>	5673, 2503, 2507/2509		
Arendal	<u>Helldalsmo - Grovane (Setesdalsb.) -</u> <u>Kristiansand ob</u>		719	<u>5672 [Nelaug] - 5647</u> (5603)
Arendal	<u>Selåsvatn - Neslandsvatn - Lunde</u> (Svenseid, Tjønnås, Akkerh.) (Dalsvatn - Brevik - Larvik til vg. 28, og Holtås - Rjukan til vg. 714) - Nordagutu, <u>Kongsberg</u> (Øysteinstul - Vestfossen), <u>Drammen ob</u>		*30	<u>5678 [Nelaug]/° - 5604/°</u>
Arendal	<u>Oslo V. ob</u>		*20	<u>5678 [Nelaug]/° - 5604/°</u>
Oslo V.	<u>N.vatn</u> (Drangedal, Kragerøfl. og Brø- sjø), <u>Gjerstad</u> , <u>Vegårshei</u> , <u>Nelaug</u> (Simonstad - Treungen og Gryting- grend - Selåsvatn), <u>Rise</u> (Grimstad- banen), <u>Arendal</u> (Flaten - Blakstad)		*19	<u>5801 /°</u> [Nelaug] - <u>2503</u>
(Nyttes også av Kongsberg)				Arendal

1) Ilg. fra Arendal - Nelaug til stasjoner vest for Kristiansand sendes tog 2502/709. Grimstad sender til Arendal i tog 2584/2523 for oml. til tog 2502. Ilg. fra Treungen - Simonstad til st. vest for Kr.sand sendes tog 2503/709. Jfr. distr. sirk.

Arendal	Selåsvatn - Neslandsvatn - Lunde (Svenseid, Tjønnås, Akkerh.) (Dalsvatn - Brevik - Larvik til vogn *28, Holtsås - Rjukan til vogn 714) - Nordagutu, Kongsberg (og Øysteinustul - V.fossen), Drm ob (Oppl. underveis også til Oslo ob fra Eggevåg - Tyri)		*30	5678 [Nelaug]/° - 5604/°	Drammen
Kragerø	Vadfoss - Lunde ob (Unntatt Oslo ob og Drammen ob)		694	5656 [N.vatn] - 5604	Lunde
Lunde	Kongsberg (og Øysteinustul - V.fossen), Drammen ob		*22	5384 [N.gutu] - 5604 /°	Drammen
Lunde	Svenseid - Nordagutu, Skien N. (Dalsvatn - Brevik - Larvik - Hg. og frg. adskilt)		676	5384 [N.gutu] /° - 5385	Skien G.
Lunde	Svenseid - Nordagutu	2154 - 2160			
Lunde	Hjuksebø - Notodden ob (og Tinnegrend, Holtsås)		696	5384 [N.gutu] - 5604 [Hj.bø]°/ - 5466	Notodden
Lunde	Oslo V. ob		*36	5384 [N.gutu] - 5802 /°	Oslo V.
Rjukan	Notodden (Sørlandsb.), Kongsberg (og Øysteinustul - Vestfossen), Drammen ob, Oslo V ob		*16	5/E [T.set] - 5465 [N.od] 5451 [Hj.bø] - 5604 /°	
Brevik	Øysteinustul - Sandsværmoen samt Oslo ob (fra Brevik - Skien N.)	504		676 [Drm] 5350	Oslo V.

Strekning: **Kragerø — Neslandsvatn — Kragerø**
 (Neslandsvatn er oml.st. for strekningen)

Kragerø	Vadfoss - <u>N.vatn</u> (Brøsjø - Kr.sand ob til vogn *27 tog 5603)	5656			
Kragerø	<u>Neslandsvatn</u> (Brøsjø ob til kv. tog 709)	2550			
Kragerø	<u>Neslandsvatn</u> (Oslo ob til vg. *30 og Drammen ob til vg. *44 tog 5802)	2558			
Kragerø	Vadfoss - <u>Lunde</u> ob (Unntatt Oslo ob og Drammen ob)		694	<u>5656</u> [N.vatn] - <u>5604</u>	Lunde
Neslandsvatn	Merkebekk - Kragerø	5657, 2551			

Ilgods til Kragerølinjen fra Oslo og Drammen oml. fra tog 5801 til tog 2551. Jfr. side 104.

Strekning: **Skien N. — Rjukan — Skien N.**
 (Skien, Nordagutu, Hjuksebø og Notodden er oml.st. for strekningen)

Skien N.	Hoppestad - Rjukan	2142, 2144	*47	<u>2142</u> [T.set] - D/6	Rjukan
			*49	<u>2144</u> [T.set] - F/8	Rjukan
Rjukan	Ingolfsland - <u>Hjuksebø</u> (Øysteinstul - Sandsværmoen) - <u>Skien N.</u> ob (Ilg. fra Dalsvatn - Hoppestad sendes Skien N. for oml.)		*48	<u>3/C</u> [T.set] - <u>2143</u>	Skien N.
Rjukan	Ingolfsland - <u>Notodden</u> (Sørlandsb. til vogn 629), <u>Kongsberg</u> (og Skollenborg - V.fossen), <u>Hokksund</u> , <u>Drammen ob</u> - <u>Oslo V. ob</u>		*50	<u>5/E</u> [T.set] - <u>2145</u>	Skien N.
			*16	<u>5/E</u> [T.set] - <u>5465</u> <u>[N.odden]</u> - <u>5451</u> [Hj.bø] - <u>5604</u> [Drm]/° - 5350	Oslo V.
Tinnoset	<u>Gransherad</u> - <u>Notodden ob</u>	2143, 2145			
Notodden	<u>Nordagutu</u> (Akkerh.) — <u>Bø</u> (Tjønnås, <u>Svenseid</u>) - <u>Neslandsvatn</u> - <u>Nelaug</u> , <u>Kr.sand ob</u> (og Mosby - Helldalsmo)		629	5467 [N.gutu] - <u>5603</u>	Kristiansand
Skien N.	<u>Nordagutu</u> (Akkerh.) - <u>Bø</u> (Tjønnås, <u>Svenseid</u>) - <u>Neslandsvatn</u> - <u>Nelaug</u> , <u>Kr.sand ob</u> (og Mosby - Helldalsmo)		*27	5344 [N.gutu]/° - <u>5603</u>	Kristiansand
Skien N.	Hoppestad - <u>Kongsberg</u>	5386			
Skien N.	Øysteinstul - Sandsværmoen (og Oslo ob men bare fra Skien N.)	504, 508, 502			
Skien N.	<u>Kongsberg</u> (og Skollenb. - V.fossen), <u>Hokksund</u> , <u>Drammen ob</u>		12	5344 /°	Drammen

Strekning: **Larvik — Horten — Drammen, Oslo V.**

Larvik	Viksfjord - <u>Drammen ob</u>	812, 814, 816			
Larvik	Borre - <u>Horten</u> (Østfoldb. med M/F Bastø)		*58	<u>814</u> [Skoppum] - <u>871</u>	Horten
			*60	<u>5364</u> [Skoppum] - <u>879</u>	Horten
Larvik	<u>Oslo V. ob</u>		*38	<u>816</u> [Drm] - <u>542</u>	Oslo V.
Sandefjord	<u>Drammen ob</u>		eb *56	<u>816</u>	Drammen
Tjønsberg	<u>Drammen ob, Oslo V. ob</u>		*34	<u>816</u> [Drm] - <u>542</u>	Oslo V.
Horten	<u>Drammen ob</u>		*52	<u>876</u> [Skoppum] - <u>5364</u>	Drammen
Horten	<u>Borre - Skoppum ob</u>	Alle tog			
Holmestrand	<u>Smørstein - Drammen ob</u>	834, 836			

Strekning: **Brakerøya — Oslo V., Oslo Ø.**

(Drammen er oml.st. for ilg. som ikke er lesset i direkte vg. forbi)

Rjukan	Ingolfsland - N.oddan (Sør.l.b. til vg. 629), <u>Kongsberg</u> (Sk.borg - V.fossen), <u>Hokksund, Drammen ob - Oslo V. ob</u>		*16	5/E [T.set] - <u>5465</u> [Ntd] <u>5451</u> [Hj.bø] - <u>5604</u> /° [Drm] - <u>5350</u>	Oslo V.
Drammen	<u>Brakerøya - Sandvika/Oslo V.</u> (Oppl. bare t. o. m. Røyken)	544, 528, 548, 542			
Drammen	<u>Oslo V.</u> (Skarpsno - Bl.holm)		* 4	548	Oslo V.
			* 8	542	Oslo V.
Drammen	<u>Oslo Ø. ob</u>		*18	544 [Oslo V.] - Kipp	Oslo Ø.
			* 6	548 [Oslo V.] - Kipp	Oslo Ø.
Heggedal	Asker - Sandvika, <u>Oslo V.</u> (Skarpsno - Bl.holm)	572, 582, 588			
Sandvika	Bl.holm - <u>Oslo V.</u>	924, 928, 932, 936, 940	* 2	<u>5302</u>	Oslo V.

De nedenfor oppførte «utgangsst.» stiller varmevogner for framføring av ilstykkgods:

Innleverdagsdag	Til STASJON eller STREKNING. (Oml.st. er understreket)	VOGNENS	
		Utgangsstasjon	Sluttstasjon
BEFORDRINGSPLAN. [Overgangsstasjon i klammer] Tog som har inn- og ut-lesing underveis er understreket			
Oslo [Leirsund] - Tr.heim over Dombås og Røros			
		OSLO	
Tirsdag	Leirsund - Eidsvoll	5043 ti. [Alnabru] - <u>5001</u> on.	Eidsvoll
Tirsdag	Minnesund - Hamar	5043 ti. [Alnabru] - <u>5001</u> on. [Eidsvoll] - <u>5277</u> on.	Hamar
Mandag	Jessnes - L.hammer	5037 ma. [Alnabru] - <u>5271</u> ma.-ti. [Hamar] - <u>5283</u> ti.	L.hammer
Mandag	Fåberg - Selsbakk/Tr.heim	5037 ma. [Alnabru] - 5271 ma.-ti. [Hamar] - <u>5281</u> ti. [Otta] - <u>5701</u> on.	Trondheim
Mandag	<u>Tr.heim</u> ob.	5703 ma.-ti.	Trondheim
Mandag	<u>Bottheim</u> - Åndalsnes	5703 ma.-ti. [Dombås] - 351 ti.	Åndalsnes
Tirsdag	<u>Hjellum</u> - Elverum	5037 ti. [Alnabru] - 5271 ti.-on. [Hamar] <u>5293</u> on.	Elverum
Tirsdag	<u>Grundset</u> - Rognes/Tr.heim	5037 ti. [Alnabru] - 5271 ti.-on. [Hamar] - <u>5291</u> on. [Tynset] - <u>5711</u> to. [Støren] - 5701 to.	Trondheim
Oslo [Fetsund] - Vesterhaug [-Magnor]			
Torsdag	Fetsund - Årnes	5043 to. [Alnabru] - 5055 fr. [L.strøm] - <u>5057</u> fr.	Årnes
Torsdag	Roverud - Vesterhaug/Elverum	5043 to. [Alnabru] - 5053 fr. [K.vinger] - <u>5081</u> fr.	Elverum
Torsdag	<u>Seterstøa</u> - <u>Magnor</u> (Gods til Sverige oml. til kv. tog 5063)	5043 to. [Alnabru] - 5055 fr. [Årnes] - <u>5055</u> fr. [K.vinger] - <u>5063</u> lø.	Magnor
Oslo [Ås] [Kråkstad] - Halden			
Torsdag	<u>Ås</u> - <u>Halden</u> (T.dal - Kornsjø oml. til kv. tog 115)	5101 fr. [Skil] - <u>5101</u> fr.	Halden
Torsdag	<u>Kråkstad</u> - Sarpsborg	5101 fr. [Skil] - <u>5123</u> fr.	Sarpsborg

De nedenfor oppførte «utgangsst.» stiller varmevogner for framføring av ilstykkgods:

Innleveringsdag	Til STASJON eller STREKNING. (Oml.st. er understreket)	VOGNENS	
		Utgangsstasjon	Sluttstasjon
		BEFORDRINGSPLAN. [Overgangsstasjon i klammer] Tog som har inn- og ut-lesing underveis er understreket	
		(Fra Lønsdal i kv. i tog <u>470</u> fr. til Mo i Rana)	
		Mo i Rana - Trondheim.	
Lørdag	Dalselv - <u>Tr.heim</u> ob.	5788 lø. [Mosjøen] <u>5784</u> ma. [Grong] - <u>5756</u> ti. [Steinkjer] - <u>5754</u> on. [Lv.ger] - <u>5752</u> on.	MO I RANA Trondheim
Torsdag	Formofoss - <u>Trondheim</u> ob.	5756 to. [Steinkjer] - <u>5754</u> fr. [Levanger] - <u>5752</u> fr. Storlien - Trondheim.	GRONG Trondheim
Onsdag	Kopperå - <u>Tr.heim</u> ob.	<u>5760</u> on. i kv.	STORLIEN Trondheim
		Trondheim - Oslo over Dombås og Røros.	
Torsdag	Snøan - <u>Hamar</u> ob. Oppl. Oslo ob.	5718 fr. [Støren] - <u>5710</u> fr. [Oppdal] - <u>5702</u> fr. [Otta] - <u>5282</u> lø. [Hamar] - 5272 sø.	TRONDHEIM Oslo Ø.
Torsdag	Rognes - <u>Hamar</u> ob. Oppl. Oslo ob.	5718 fr. [Støren] - <u>5712</u> fr. [Tynset] <u>5292</u> lø. [Hamar] - 5272 sø.	Oslo Ø.
Torsdag	<u>Oslo Ø</u> ob.	5706 to.-fr.	Oslo Ø.
		Åndalsnes - Otta.	
		ANDALSNES	
Fredag	Romsdalshorn - <u>Otta</u> ob. Oml. til varmevg. fra Tr.heim.	<u>5254</u> fr.	Otta

De nedenfor oppførte «utgangsst.» stiller varmegodser for framføring av ilstykkegodsa:

Innlevedingsdag	Til STASJON eller STREKNING. (Oml.st. er understreket)	VOGNENS	
		Utgangsstasjon	Sluttstasjon
BEFORDRINGSPLAN. [Overgangsstasjon i klammer] Tog som har inn- og ut-lesing underveis er understreket			
Halden - Oslo over V. L. og Ø. L.			
Fredag	Berg - <u>Ski</u> , Oslo ob.	<u>5102</u> lø.	HALDEN Oslo Ø.
Fredag	Ise - <u>Ski</u> , Oslo ob.	<u>5124</u> lø. [Ski] - 5102 lø.	SARPSBORG Oslo Ø.
Gjøvik - [Skreia-] [Fagernes-] Oslo.			
Fredag	Nygaard - <u>Eina</u> - <u>Roa</u> - <u>Oslo</u> ob.	<u>5162</u> fr. [Eina] - <u>5166</u> lø.	GJØVIK Oslo Ø.
Fredag	Bilitt - <u>Eina</u> ob.	<u>5192</u> fr.	SKREIA Eina
Fredag	Leira - <u>Eina</u> ob.	<u>5182</u> fr.	FAGERNES Eina
Bergen - Drammen - Oslo Ø.			
Mandag	Garnes - <u>Hønefoss</u> - <u>Drammen</u>	<u>5516</u> ti. [Voss] - <u>5532</u> on. [H.foss] - <u>5372</u> to.	BERGEN Drammen
Mandag	<u>Oslo Ø.</u> ob	<u>5516</u> ti. [Voss] - <u>5532</u> on. [H.foss] - <u>5168</u> to. [Roa] - <u>5166</u> to.	Oslo Ø.
Onsdag	<u>Oslo Ø.</u> ob	<u>5514</u> on.-to.	Oslo Ø.
Varmegods fra Hardangerb. og Flåmsb. sendes i ilgodsførende togs konduktørvrg. til bruddst. for innlesing i de respektive varmegr.			

Del IV.

Dyrevogner.

Side 127—135.

Alminnelige bestemmelser.

Inntil videre befordres levende dyr tilhørende klassene 1—4 med fraktberegning etter de ordinære takster når befordringen skjer med dyretog¹ og på de dyredager som er fastsatt i etterfølgende fortegninger. Faller noen av disse dager på en helgedag, trer den følgende hverdag i stedet.

Med distriktsjefens tillatelse kan forsendelse av levende dyr unntaksvis foregå også med andre tog når frakttilllegg betales etter gjeldende bestemmelser (jfr. Godstaktsboka side 66 § 4).

Smågriser, emballerte, mottas til befordring med visse ilgodsførende tog når dyretog ikke kjøres. Distriktsjefen bestemmer med hvilke tog transport av smågriser kan foregå.

Leie av vogner til forsendelse av dyr med adgang til innlesing eller utlesing ved underveisstasjoner kan bare finne sted for vognlaster med dyretog (jfr. Godstaktsboka side 66 § 5).

Sendinger som er forlangt ekspedert med dyretog, fraktberegnes etter de alminnelige takster helt fram, selv om dyrene ikke kommer til bestemmelsesstasjonen på en dyredag når bare senderdagen faller på en slik dag.

Forat vognmateriellet kan bli best mulig utnyttet, skal de stasjoner som har fått anmeldt dyr til forsendelse, underrette utgangsstasjonen for vedkommende dyreførende tog om arten og mengden av de anmeldte dyr.

I de tilfelle utgangsstasjonen **ikke** har mottatt noen meldinger om anmeldte dyr, skal den heller ikke sende noen vogn. Er det anmeldt dyr for opplasting ved stasjon beliggende langt unna togets utgangsstasjon, skal Vognkontoret spørres om det kan skaffes vogn fra en stasjon som ligger nærmere opplastningsstasjonen.

Hvis det etter gjeldende bestemmelser eller etter senderstasjonens skjønn skal sendes før med en dyretransport, må senderen underrettes om dette når dyrene meldes til forsendelse.

¹ I de stasjonsforbindelser hvor spesielle dyretog ikke finnes anført, nyttes **godstogene**, idet godstog på alle strekninger regnes som dyreførende ved forsendelse av dyr i **vognlaster** og **lokalt også for stykk-sendinger** som ikke krever tilsetning av ekstra materiell (ekstra foranstaltninger).

Plan over dyre-dager og dyre-tog med strekningsvise forbindelser.

Tog som har inn- og ut-lessing underveis er understreket.

Fra overgangsst. hvor planen ikke opptar korresponderende forbindelser sendes dyrevogner med første stoppende godstog.

Oslo — Åndalsnes — Trondheim

Oslo Ø. 5003 to. — L.strøm
« 5009 on. — 5001 to. E.voll 5277 to. — Hamar
« 5009 to. — 5271 to.-fr. ↓ — Hamar ob 5281 fr. — Otta 5287 fr. — Dombås 5253 lø. — Raumab.
« « 5701 lø.¹⁾ — Tr.heim ob
(Lokalt) Hamar 5283 fr. — L.hammer
—« » 5287 ti. — Otta
« 5703 on.-to. — Dombås 351 to. — Raumab.
« « 5701 to.¹⁾ — Selsbakk/Tr.heim ob
« 5703 on.-to. — Tr.heim ob
(Lokalt) Otta 5701²⁾ ti. — Tr.heim
(Lokalt) Støren 5727 ti. — Tr.heim

Oslo — Hamar — Elverum — Støren — Trondheim

« 5009 to. — 5271 to.-fr. Hamar ob 5291 fr. — Tynset 5711 lø. — Støren 5701 lø.²⁾ — Tr.heim ob
L.strøm 5001 to. — E.voll 5277 to. Hamar ob ↑
(Lokalt) Tynset 5711 ti. — Støren ob 5701 ti.²⁾ Trondheim ob
(Lokalt) Hamar 385³⁾ ti. — Elverum ob
(«) « 5293 ti. — Elverum

Oslo (— Magnor) — Elverum

Oslo Ø 5045 to. — 5055 fr. — L.strøm 5057 fr. — Årnes
« ↓ 5055 fr. — « 5055 fr. — K.vinger
« 5045 to. — 5053 fr. — « 5063 fr. — Magnor
« 5017 fr. — 5297 fr. — « 5297 fr. — Elverum (ikke lokalt)
« « 5081 fr. — Elverum (lokalt)

1) På strekningen Fokstua—Selsbakk bare utlessing.

2) » » Hovin — — » »

3) Fra 1/9 — 26/11 er dyredagen onsdag.

Plan over dyre-dager og dyre-tog med strekningsvise forbindelser.

Tog som har inn- og ut-lesing underveis er understreket.

Fra overgangsst. hvor planen ikke opptar korresponderende forbindelser sendes dyrevogner med første stoppende godstog.

(Trondheim) — Støren — Tynset — Elverum — Hamar (Kongsvinger) — Oslo

Støren 5712 fr. — Tynset (Lokalt)

« 5716 ma. — « 5298 ma. — Elverum 5298 B ti. — K.vinger ob. 5058 ti. — Oslo ob

Tynset 5292 on. — Elverum 5292 on. — Hamar ob } 5272 to. — Oslo ob
« 5294 on. — «

Koppang 378 ti.¹⁾ — Hamar 5212 ti.¹⁾ — Oslo ob

Elverum — (Magnor →) Oslo

Elverum 5298 B ti. — K.vinger

Magnor Kipp ti.— Skotterud 5060 ti. — « ↓ 5058 ti. — Oslo ob

« 5054 ti. — Årnes 5054 ti. — Oslo

« 5056 ti. — L.strøm 5008 ti. — Oslo

Kornsjø — Oslo over VL. og ØL.

Kornsjø 116 on. — Halden ↓ 5154 to. — Oslo ob

« 5102 to. — Ski 5102 to. — Oslo ob

« 104 to. — S.borg 5124 to. — Ski — 5102 to. — Oslo ob

¹⁾ Fra 1/9 — 26/11 er dyredagen onsdag.

Plan over dyre-dager og dyre-tog med strekningsvise forbindelser.

Tog som har inn- og ut-lessing underveis er understreket.

Fra overgangsst. hvor planen ikke opptar korresponderende forbindelser sendes dyrevogner med første stoppende godstog.

Oslo V. — Drammen — Vikersund — Hønefoss — Bergen

Oslo V. 5351 to. — Asker

« 5353 to. — « 5353 to. — Drammen

Krøderen 2170 fr. — Vikersund ↓

« 5357 fr. Drammen 5371 fr. Vikersund — 5371 fr. — Hønefoss

↓ » 5377 fr. — Krøderen

« 5511 to. « 5511 to.-fr. Myrdal 5511 ti., fr. — Voss ob 5511 ti., fr. — Bergen

Flåm 1884 ti., fr. † ↓ « 1889 fr. Flåm ↓ « 1869 fr. Granvin
(Lokalt) Hønefoss 5531 ti., fr. — ↓ « 5515 on.-lø. — Bergen

» Flåm 1888 ti., fr. — Myrdal † Granvin 1866 ti., fr. †

Oslo V. — Drammen — Kongsberg — Hjuksebø — Brevik — N.vatn — Nelaug — Kr.sand — Sira — Ganddal — Stavanger

Oslo V. 5357 fr. Drammen 5387 fr. — Kongsberg — 5387 fr. — Hjuksebø 5446 fr. — N.oddan 5462 fr. — T.ose

↓ « 5399 fr. — Rødberg « 5463 fr. — Skien N.

« 5385 to.-fr. « 5385 fr. — Skien N.

↓ 5466 fr. - Ntd. 5460 fr. - T.ose (Lokalt) « 5366 fr. — Larvik

« 5456 fr. « («) « 5367 fr. — Brevik

« 5461 fr. Skien N.

» 5603 to.-fr. 1) Nordagutu 5603 fr. — Kr.sand ob

Tinnoset 5459 fr. «

(Lokalt) Nelaug 5647 on. « «

(«) Grovane 5641 on. « «

↑ 5824 fr. — Flekkefjord

« 5801 to.-fr. — Kr.sand 5801 fr. — Sira 5801 fr. — Stavanger

↑ Sira 5824 ti. — Fl.fjord

Arendal 5672 fr. — Treungen

(Lokalt) Kr.sand 5811 ti. — Sira 5811 ti., fr. — Stavanger

Treungen 5673 fr. — Arendal

(«) Fl.fjord 5825 ti., fr. — « 5813 ti., fr. — Egers. 721 ti., fr. Stavanger

Arendal 5672 on. til 5604 og 5647

(«) Egersund 5817 ti. — Stavanger

Treungen 5673 on. til 5604 og 5603

(«) Ålgård 775 ma. [S.nes] — 5817 ma. — «

Kr.sand 5604/5661 ti. — Bygl.fjord

1) Bare oppl. av dyr Nordagutu — Kr.sand ob.

Bygl.fjord 5662/2623 ti. — Kr.sand

Plan over dyre-dager og dyre-tog med strekningsvise forbindelser.

Tog som har inn- og ut-lesning underveis er understreket.

Fra overgangsst. hvor planen ikke opptar korresponderende forbindelser sendes dyrevogner med første stoppende godstog.

Bergen — Hønefoss — Vikersund — Drammen — Oslo V.
Oslo Ø.

Hønefoss 548 ti. - Drammen ob.

Bergen 5514 ma. — Voss 5514 ti. — Hønefoss 5514 ti. — Oslo Ø. ob.

Bergen 5516 ma., on. — Voss 5532 ti., to. — Myrdal 5532 ti., to. — Hønefoss ob (To. bare lokalt)

Granvin 1866 ma., on., fr.¹⁾ — « — Flåm 1882 ti., to. — « — 1885 ti., to. — Flam
1865 ti., to. Granvin

Krøderen 2170 to. — Vikersund

Hønefoss 5372 to. — Vikersund 5372 to. — Drammen 5346 to. — Oslo V.

« 5377 to. — Krøderen

Drammen 5354 to. — Asker 5354 to. — Oslo V.

Asker 5352 to. «

Larvik — Skoppum — Drammen — Oslo V.

Horten 866 to. — Skoppum

Larvik 5362 to. — Skoppum 5362 to. — Drammen — 5346 to. — Oslo V.

« 871 to. — Horten

¹⁾ fr. bare lokalt.

Inntil videre kjøres følgende tog som kruttog på anførte strekninger og ukedager.
 Tog som har inn- og ut-lessing og enkeltvis stasjoner som betjenes underveis er *understreket*.
 For kjøring av kruttog over strekninger som ikke er oppført i planen må avtale treffes med distriktsjefene.

Oslo Ø. — Åndalsnes — T.heim — Lønsdal.

Oslo Ø. 5003 on. — L.strøm
 » 5041 ti. — 5001 on. — Eidsv. 5277 on. — Hamar
 » 5035 ti. — 5271 ti. — on. — » , 5281 on. — Otta 5287 on. — Dombås 5253 to. — Raumab.
 » 5041 ti. — 5705 on. — » » 5705 to. — T.heim ob. (Se nedenfor)
 » » 5701 to. — Oppdal 5709 to. — Støren
 » » 5727 fr. — T.heim

T.heim 5757 ti. — Hommelvik
 » 5759 ti. — Hell 5759 ti. — Storlien
 » (5705 to.) 5751 fr. — Hommelvik 5751 fr. — Levanger 5753 fr. — Steinkjer 5755 lø. — Grong
 » (5705 to.) 5771 to.—fr. (Steinkjer) — Grong 5783 fr. — Mosjøen ob. (Se nedenfor)
 » » 5769 fr. — Namsos

Mosjøen (5783 fr.) 5787 lø. — Mo i Rana 2493 lø. — Dunderland
 » » 469 ma. — Hjartåsen 469 ma. — Lønsdal

Oslo Ø. — Hamar — Elverum — Støren.

Oslo Ø. 5035 ti. — 5271 ti.—on. — Hamar 5291 on. — Elverum 5291 on. — Tynset 5711 to. — Støren
 » » 5293 on. — »

Oslo Ø. — K.vinger — Elverum (— Charlottenberg).

Oslo Ø. 5041 ti. — 5055 on. — L.strøm 5055 on. Årnes 5055 on — K.vinger
 » » 5057 on. »
 » 5041 ti. — 5053 on. — » » 5081 on. — Elverum
 » » 5063 on. — Charlottenberg

Inntil videre kjøres følgende tog som kruttog på anførte strekninger og ukedager.
Tog som har inn- og ut-lesing og enkeltvis stasjoner som betjenes underveis er *understreket*.
For kjøring av kruttog over strekninger som ikke er oppført i planen må avtale treffes med distriktsjefene.

Ski — Oslo Ø.

Ski 5102 ma. — Oslo Ø. (Bare transitt, ikke Gb)

» 5102 ti. — Oslo Ø. og Gb

Nittedal — Oslo Ø.

Nittedal 5166 ma. — Oslo Ø ob

Drammen — Oslo V. o b.

Drammen 5354 ti. — Oslo V.

« 5358 ti. — « Kipp ti. — Oslo Ø. — 5705 on.-to. Trondheim

Drammen — Kongsberg — Hjuksebø — Brevik — Kristiansand.

Drammen 5387 on. — Kongsberg

« 5385 ti.-on. — « 5387 on. — Øysteinstul

« 5385 ti.-on. — « 5385 on. — Hj.bø

« 5385 ti.-on. — « 5399 on. — Rødberg

« 5385 ti.-on. — « 5399 on. — Rødberg

« 5603 on. — Nordagutu 5603 on. — Nelaug

« 5801 ti.-on. — « 5647 on. — Kr.sand

« 5801 ti.-on. Kr.sand 5801 on. — Stavanger

5385 on. — Skien 5366 on. — P.grunn 5367 on. — Brevik

« 5466 on. — Ntd. 5472 on. — T.øset B. on. — Mæl 2 on. — Rjukan

(Lokalt) « 5456 on. — «