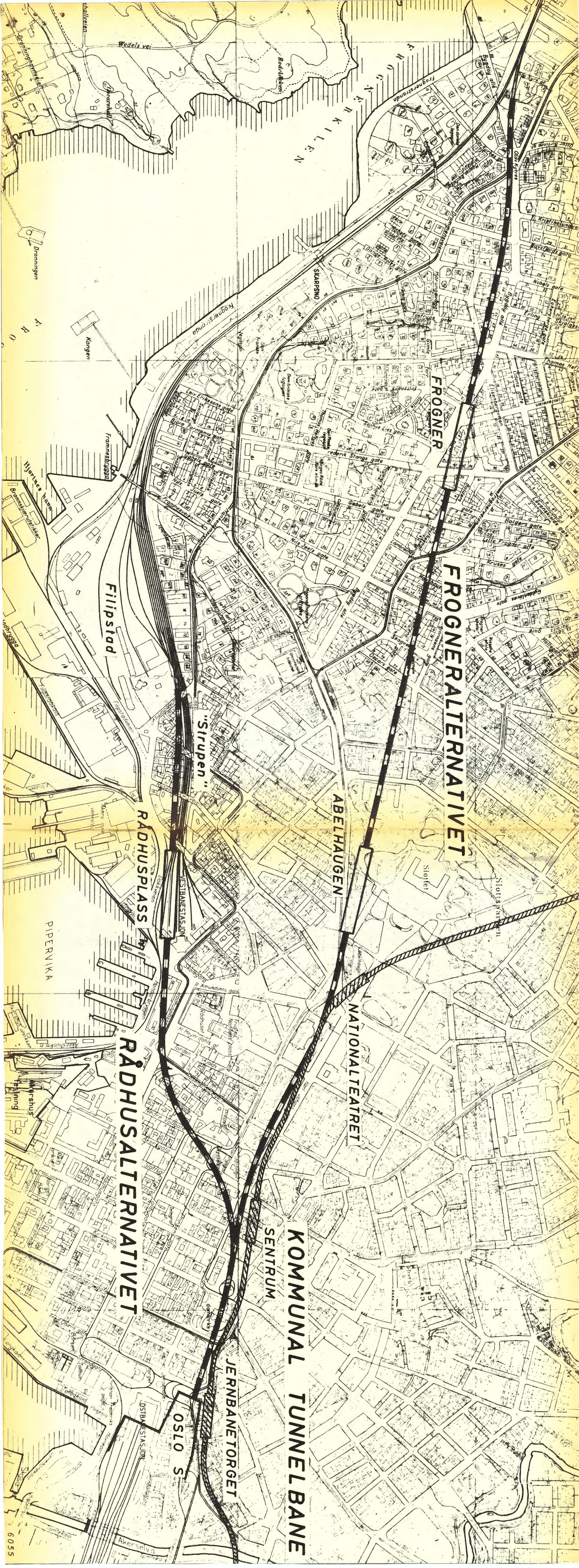


PLANKONTORET FOR OSLO SENTRALSTASJON

JERNBANENS FORBINDELSESTUNNEL
ØST - VEST GJENNOM OSLO:
TEGNINGSHEFTE I

Oslo, 15. februar 1966

OVERSIKTSTEGNING	Blad	Kart 1:	5000	Jernbane og kommunale tunnelbaner	
RÅDHUSALTERNATIVET	"	2	Plan 1: 2000	Oslo S - Rådhusplassen	3054
"	"	3	"	Rådhusplassen - Filippstad	3055
"	"	4	"	Rådhusplassen - Filippstad	3056
"	"	5	Lengdeprofil	Oslo S - Rådhusplassen	3057
"	"	6	"	Rådhusplassen - Filippstad	3058
"	"	7	"	Oslo S - Rådhusplassen	3059
"	"	8	"	Rådhusplassen - Filippstad	3060
FROGNERALTERNATIVET	"	9	Plan 1: 2000	Oslo S - Slottsparken	3061
"	"	10	"	Parkveien - Erling Skjalgsons gate	3062
"	"	11	"	Nobels gate - Olav Kyrres plass	3063
"	"	12	Lengdeprofil	Oslo S - Slottsparken	6056
"	"	13	"	Parkveien - Erling Skjalgsons gate	3064
"	"	14	"	Nobels gate - Olav Kyrres plass	6057
FROGNERALTERNATIVET 3 SPOR	"	15	Plan 1: 2000	Oslo S - Slottsparken	3065
"	"	16	"	Parkveien - Erling Skjalgsons gate	3066
"	"	17	"	Nobels gate - Olav Kyrres plass	3067
"	"	18	Lengdeprofil	Oslo S - Stortinget	6058
"	"	19	"	Studenterlundene - Slottsparken	6059
"	"	20	"	Parkveien - Frognerveien	3068
"	"	21	"	Vestheimgata - Erling Skjalgsons gate	3069
"	"	22	"	Nobels gate - Olav Kyrres plass	6060



FROGNER

FROGNERALTERNATIVET

ABELHAUGEN

NATIONALTEATRET

KOMMUNAL TUNNEL BANE

SENTRUM

JERNBANETORGET

OSLO S

RÅDHUSALTERNATIVET

RÅDHUSPLASS

Filipstad

"Sirupen"

JERNBANESTASJON

PIPERVIKA

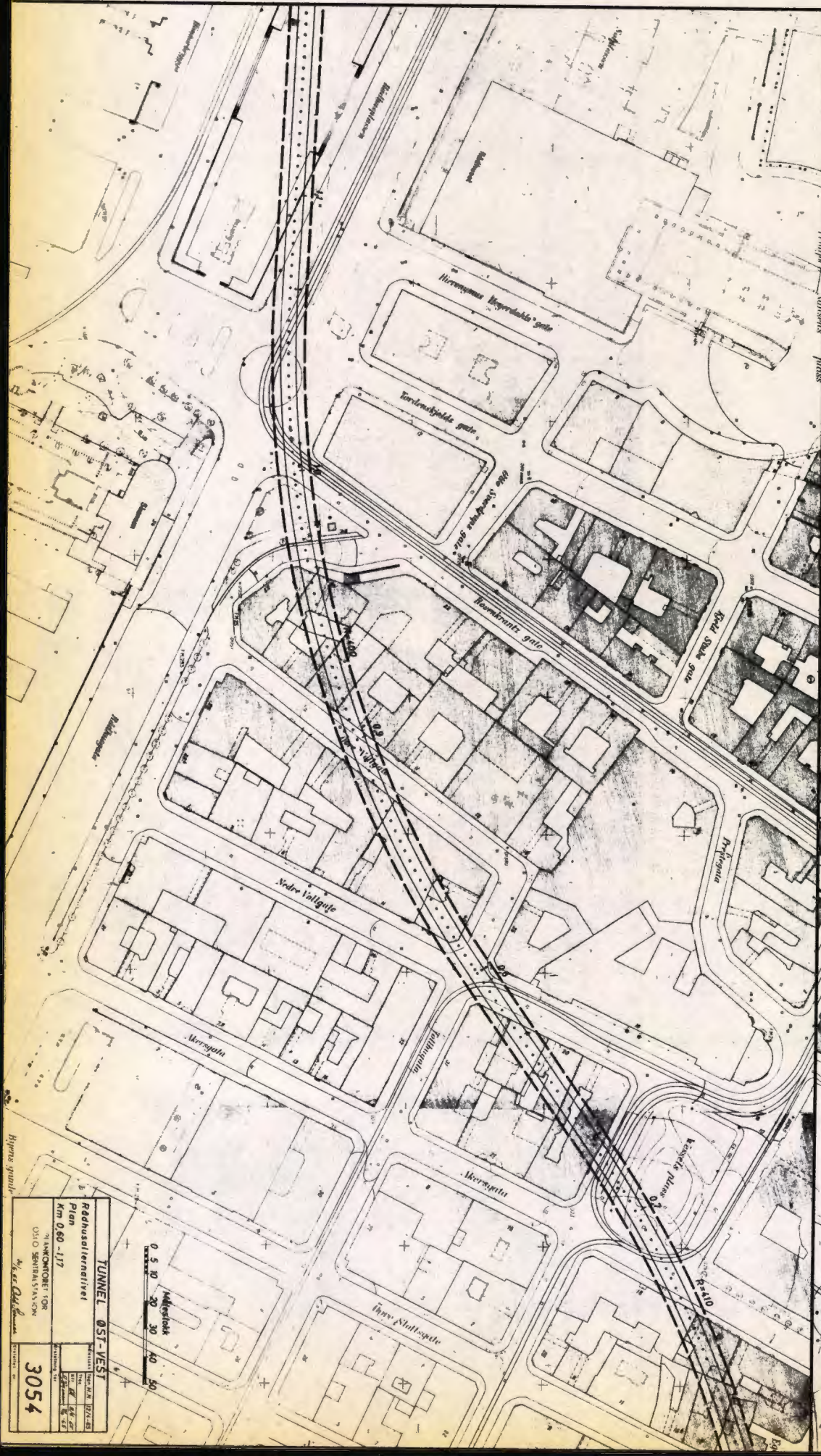
Kongen

Dronningen

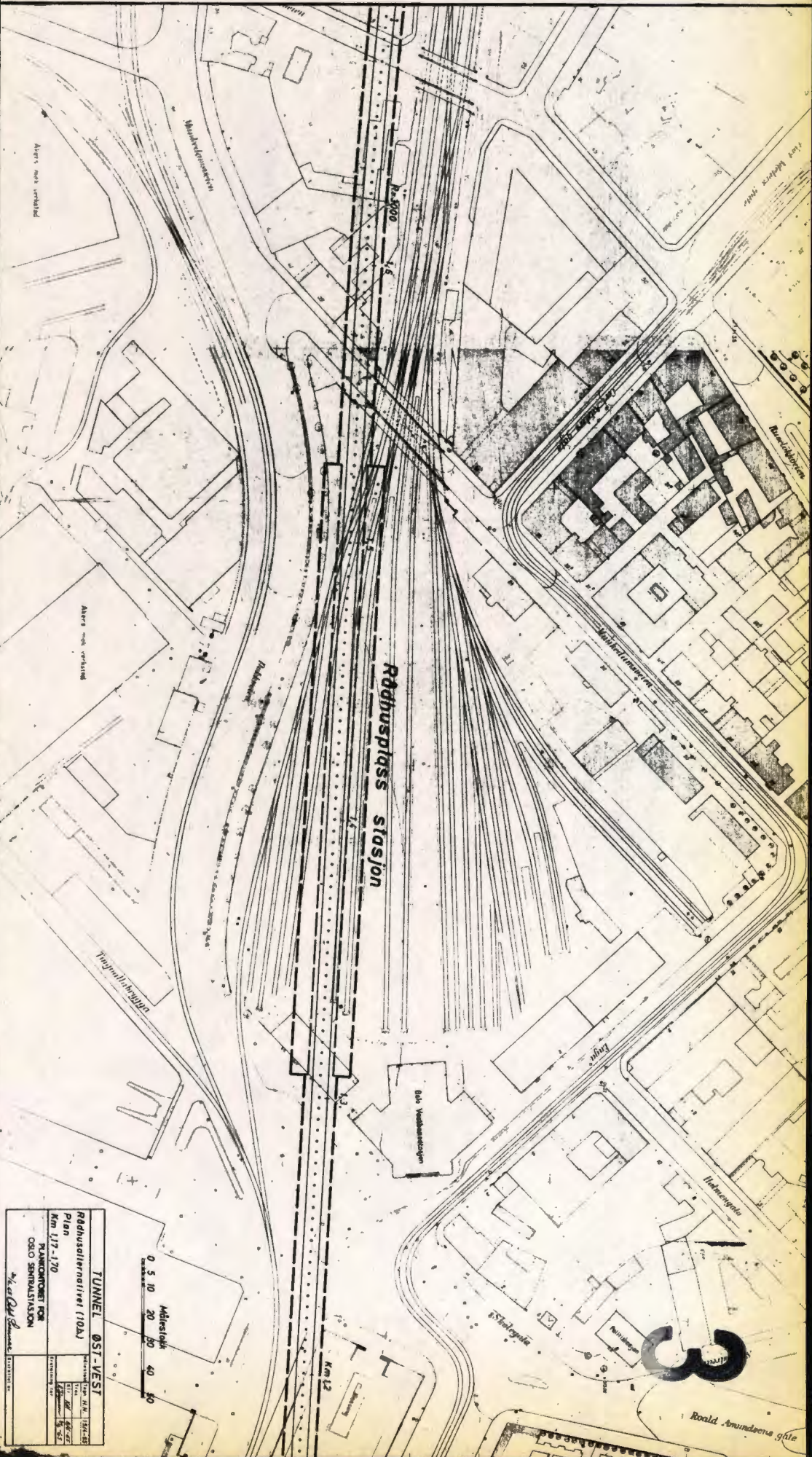
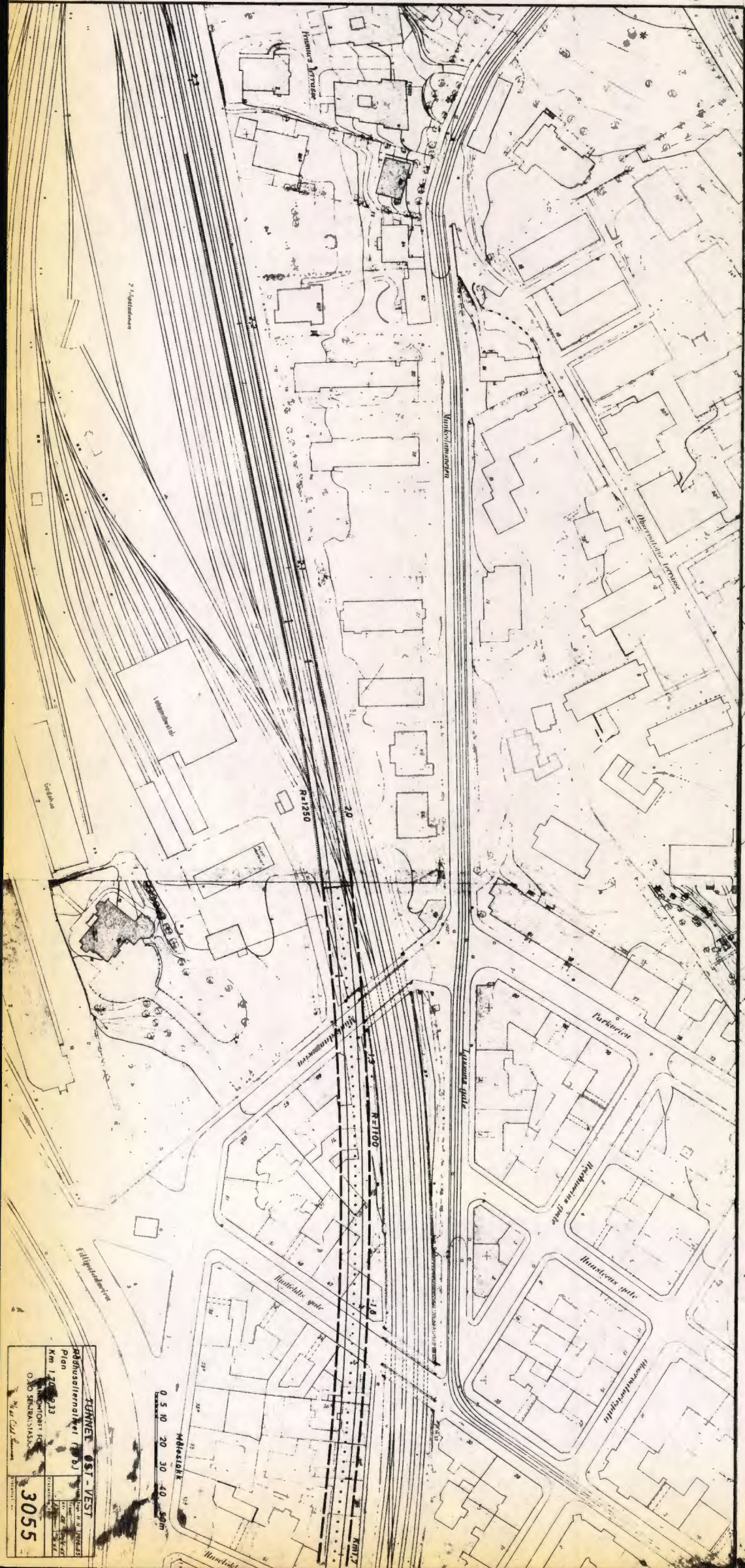
Wedels vei

Stallveien

6055



2



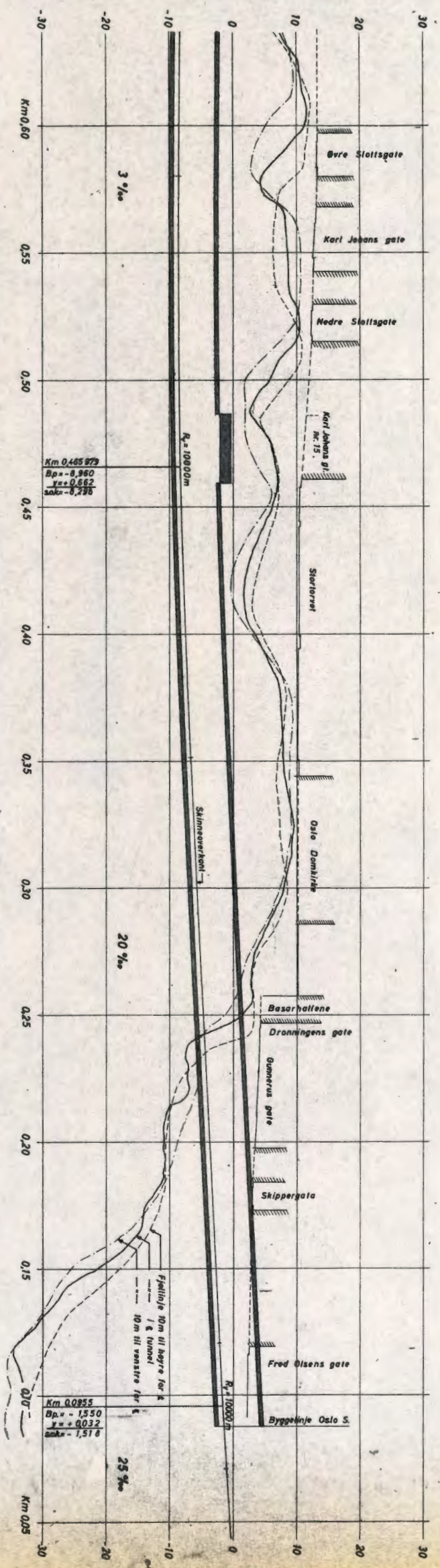
3

Road Amundsen gate

R = 410 m

Høyre spor

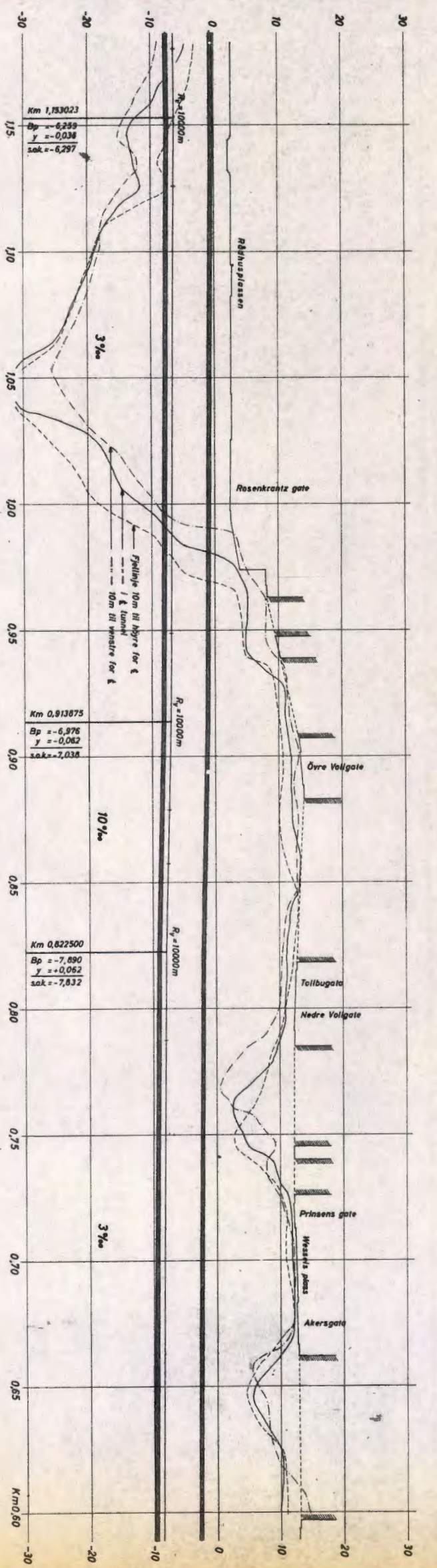
5



TUNNEL ØST-VEST	
Redusertalternativ:	
Lengdeprofill	Km 0,05 - 0,80
PLANCONTOUR FOR OSLO SERNISJAFJELLEN	

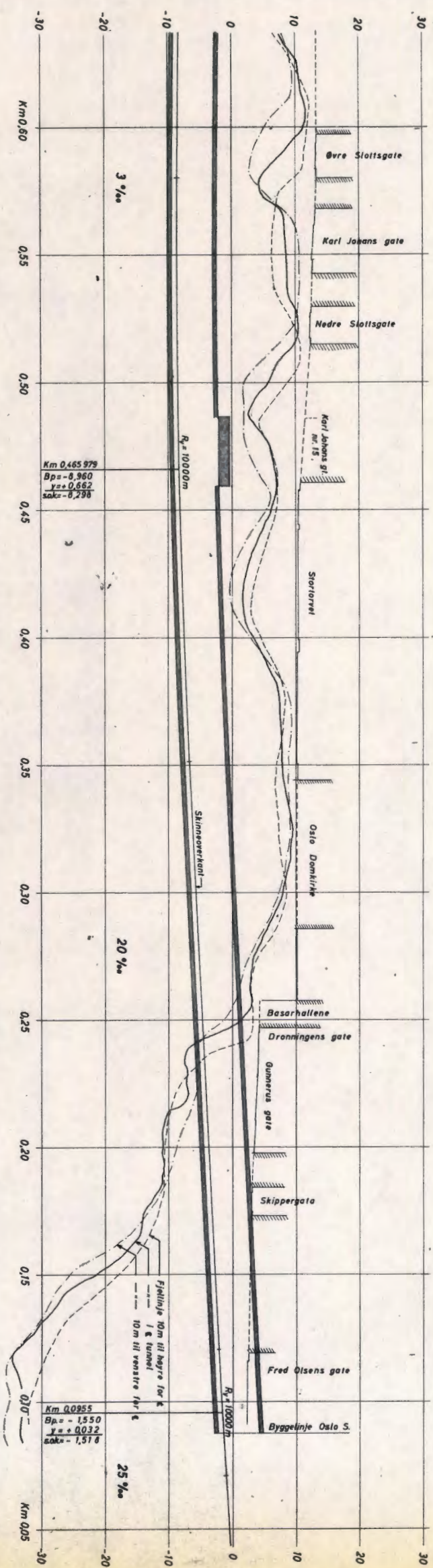
R = 400 m

Høyre spor

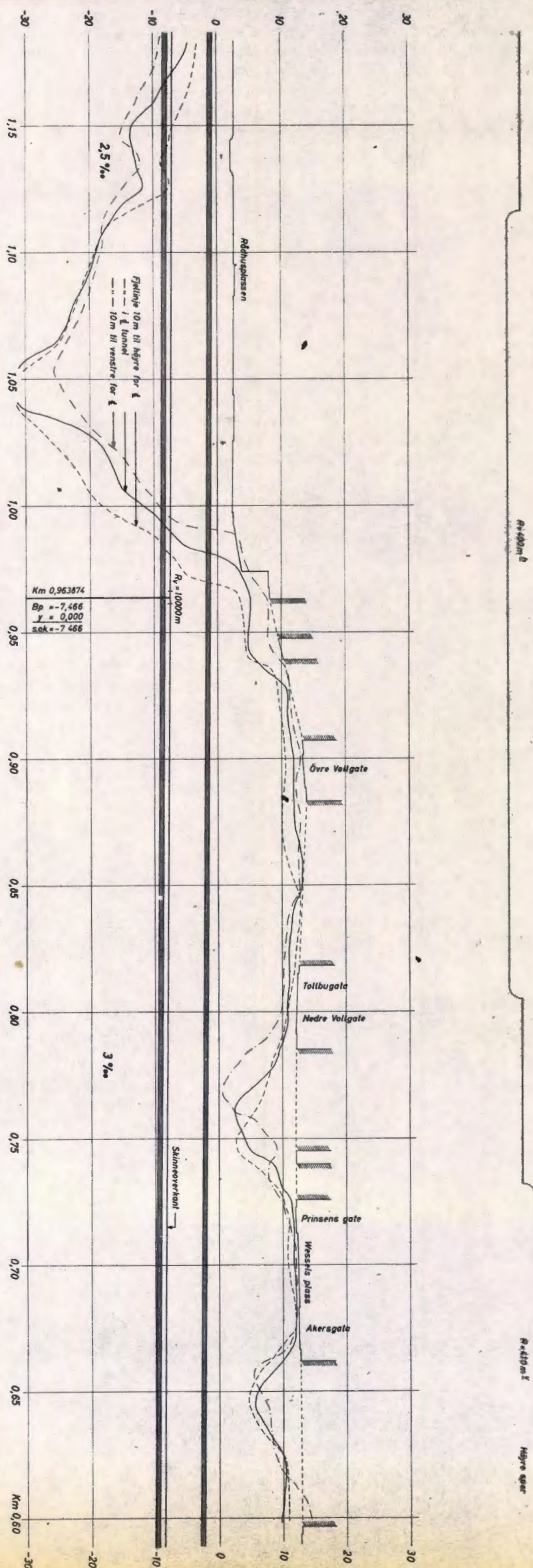


TUNNEL ØST-VEST	
Redusertalternativ (10 b)	
Lengdeprofill	Km 0,80 - 1,15
PLANCONTOUR FOR OSLO SERNISJAFJELLEN	

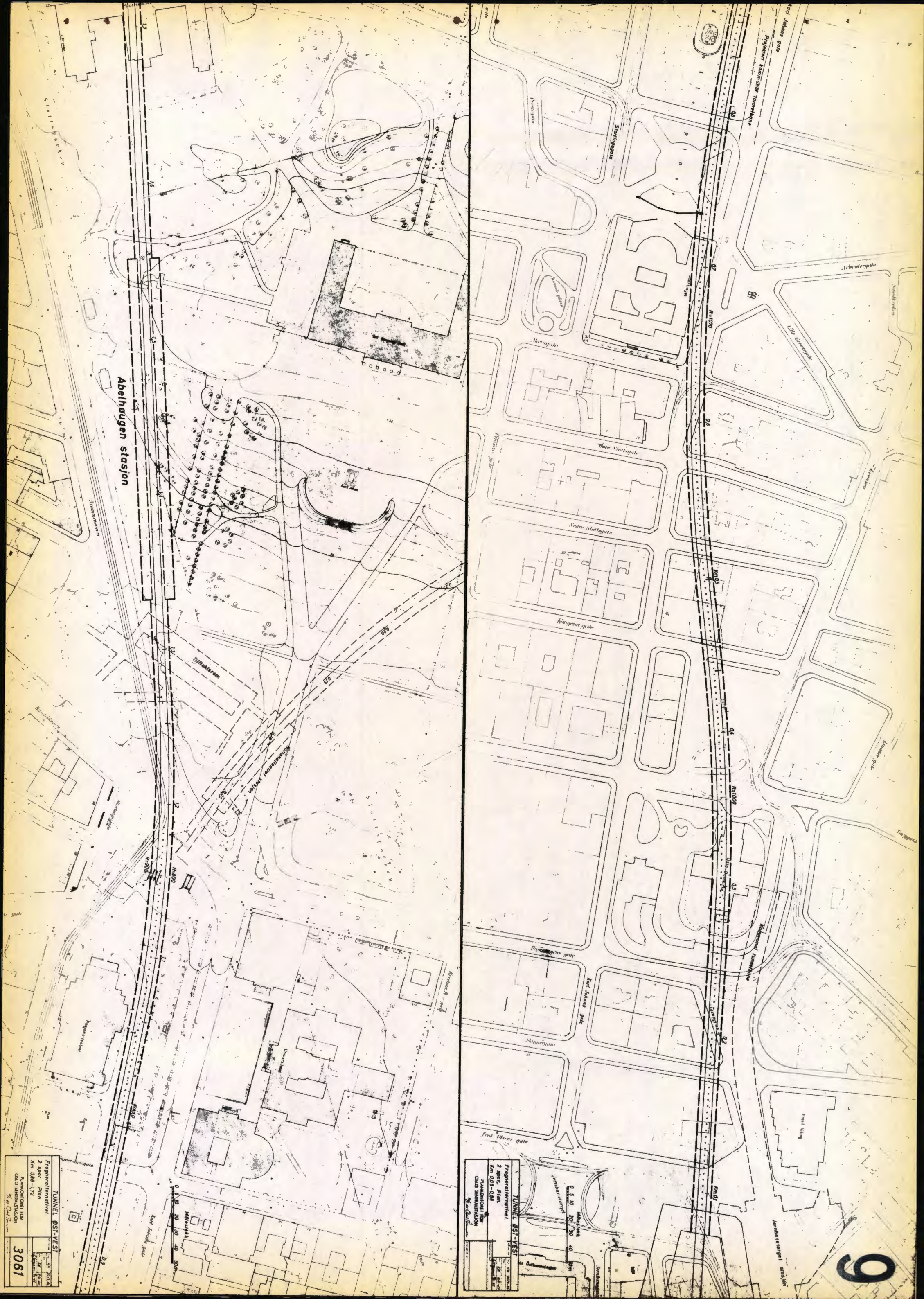
3057



TUNNEL ØST-VEST	
Rådhusstierområdet	
Lengdeprofill	
Km 0,05 - 0,50	
PLANMÅLING FOR OSLO SERNBÅNSTASJON	
% av <i>Oslo</i>	



TUNNEL ØST-VEST	
Rådhusstierområdet (102)	
Lengdeprofill	
Km 0,50 - 1,15	
PLANMÅLING FOR OSLO SERNBÅNSTASJON	
% av <i>Oslo</i>	
3059	

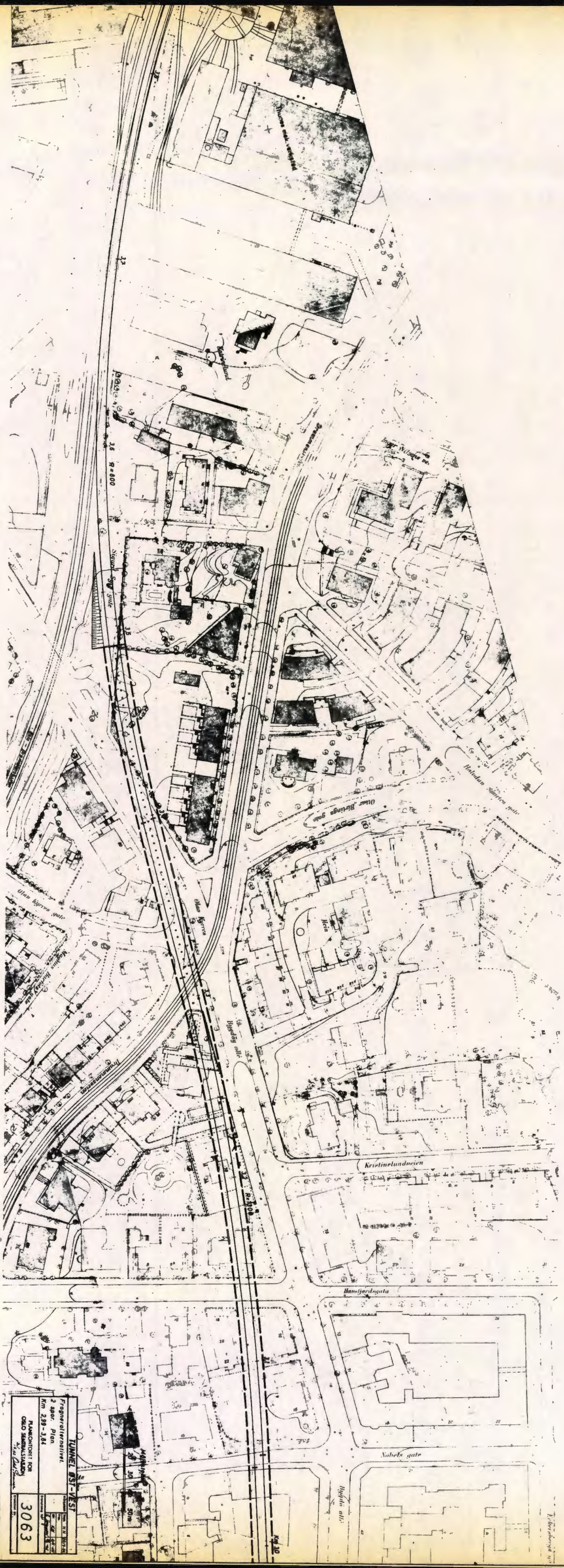


Abelhaugen stasjon

TUNNEL ØST-VEST
 2 spor, Plan
 Km 008-088
 SAKPROJEKT FOR
 ØST-VESTTUNNEL
 1/2 0/2

TUNNEL ØST-VEST
 2 spor, Plan
 Km 088-172
 SAKPROJEKT FOR
 ØST-VESTTUNNEL
 1/2 0/2

9

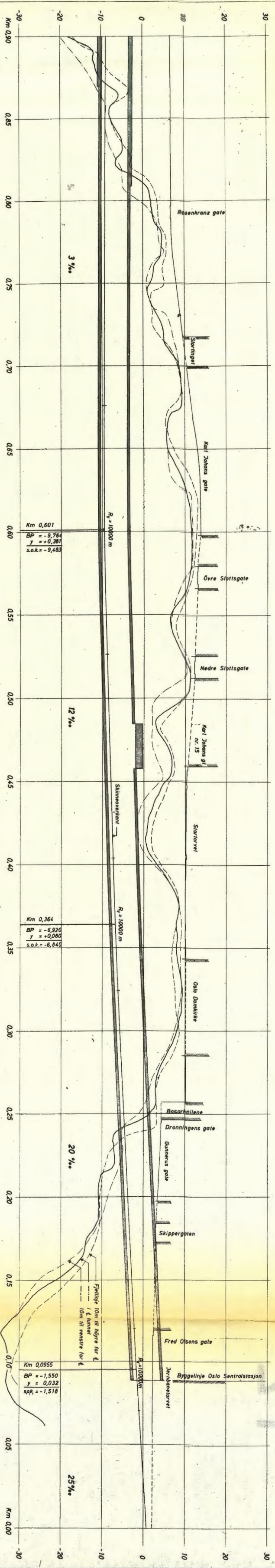


PROJEKT
PLAN
3063

R=1070 m L

R=1000 m L

Høyre spor

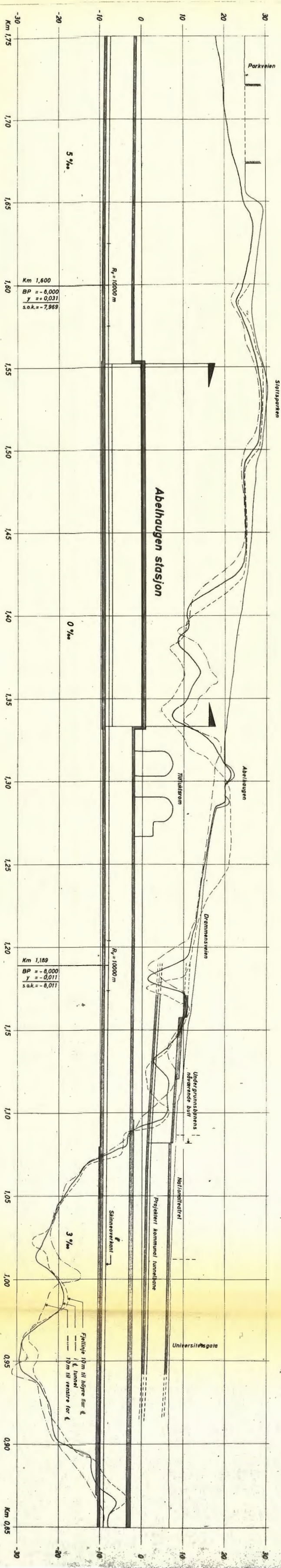


TUNNEL ØST-VEST	
Prosjektleder	2 spor
Langferd	Km 0,00 - 0,90
PLANOVERSIKT FOR OSLO SENTRALSTASJON	
M. A. Øst	

R=800 m L

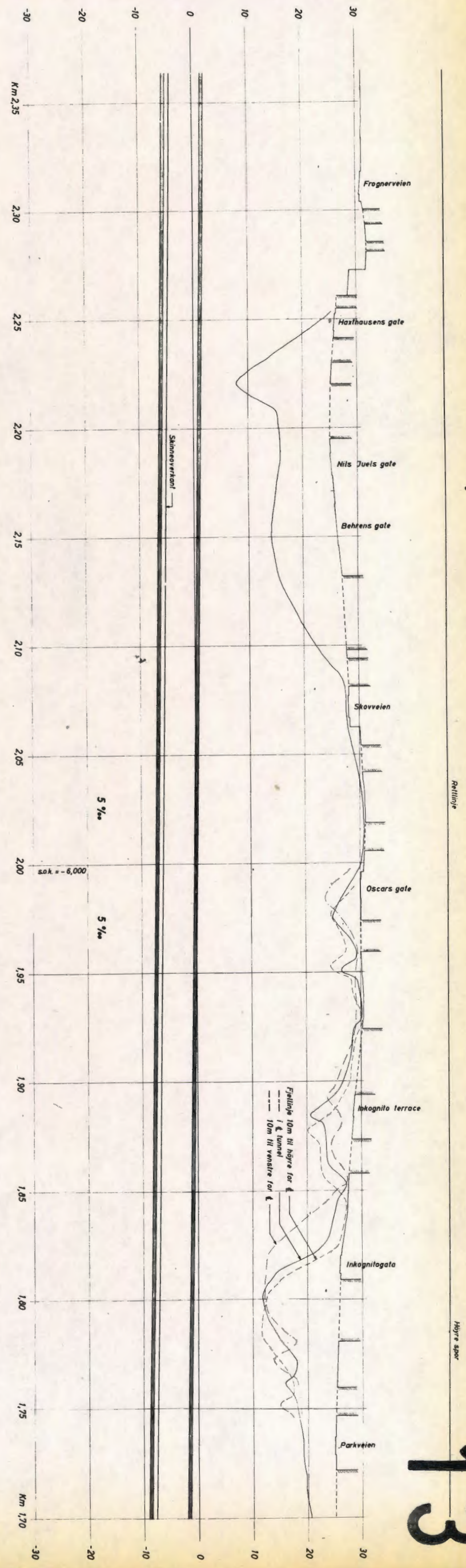
Vestre spor

Høyre spor

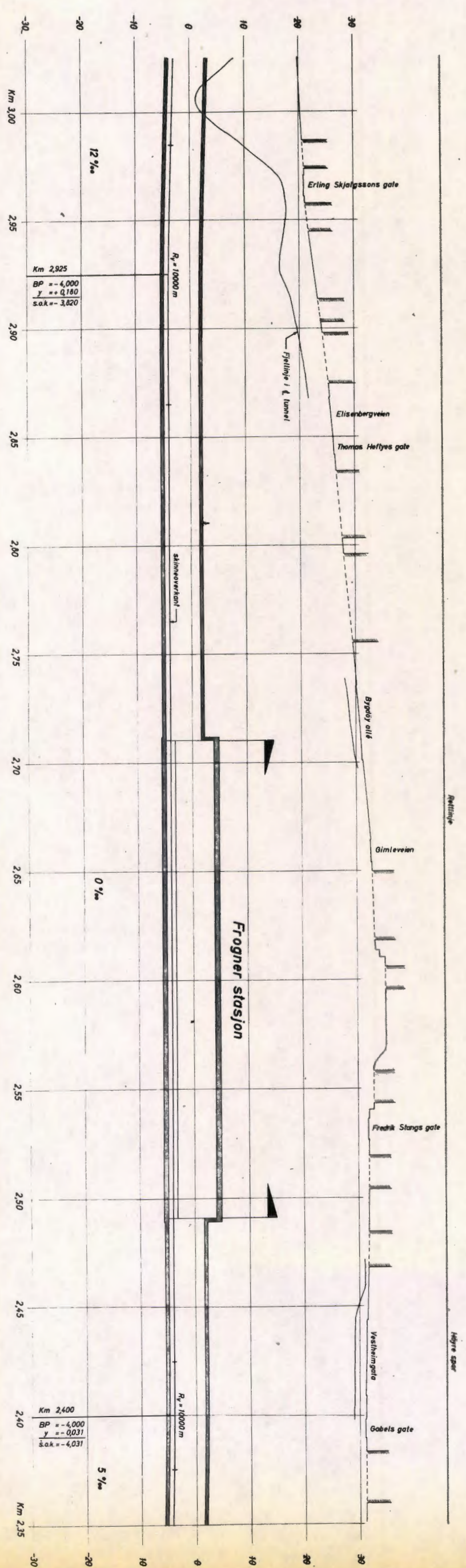


TUNNEL ØST-VEST	
Prosjektleder	2 spor
Langferd	Km 0,85 - 1,75
PLANOVERSIKT FOR OSLO SENTRALSTASJON	
M. A. Øst	

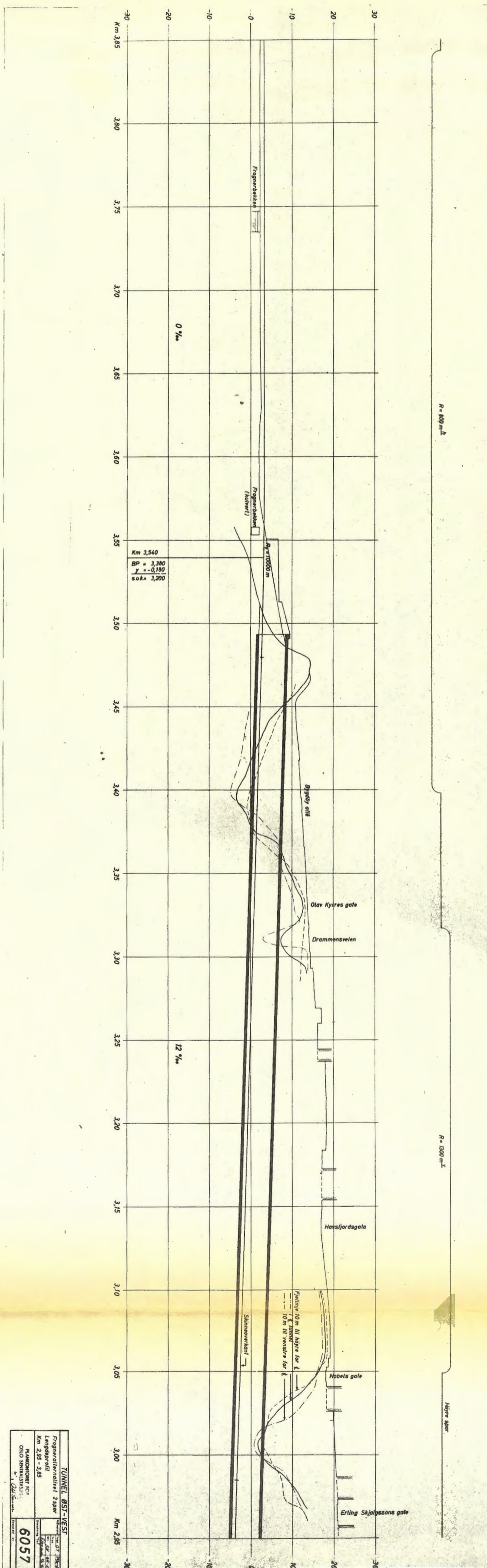
6056



TUNNEL ØST-VEST	
Frognertunnelen 2 spor	
Langdypdell	
Km 1,70 - 2,35	
PLANKONTOR FOR	
OLIO SERNISVALSJON	
Km 1,70 - 2,35	

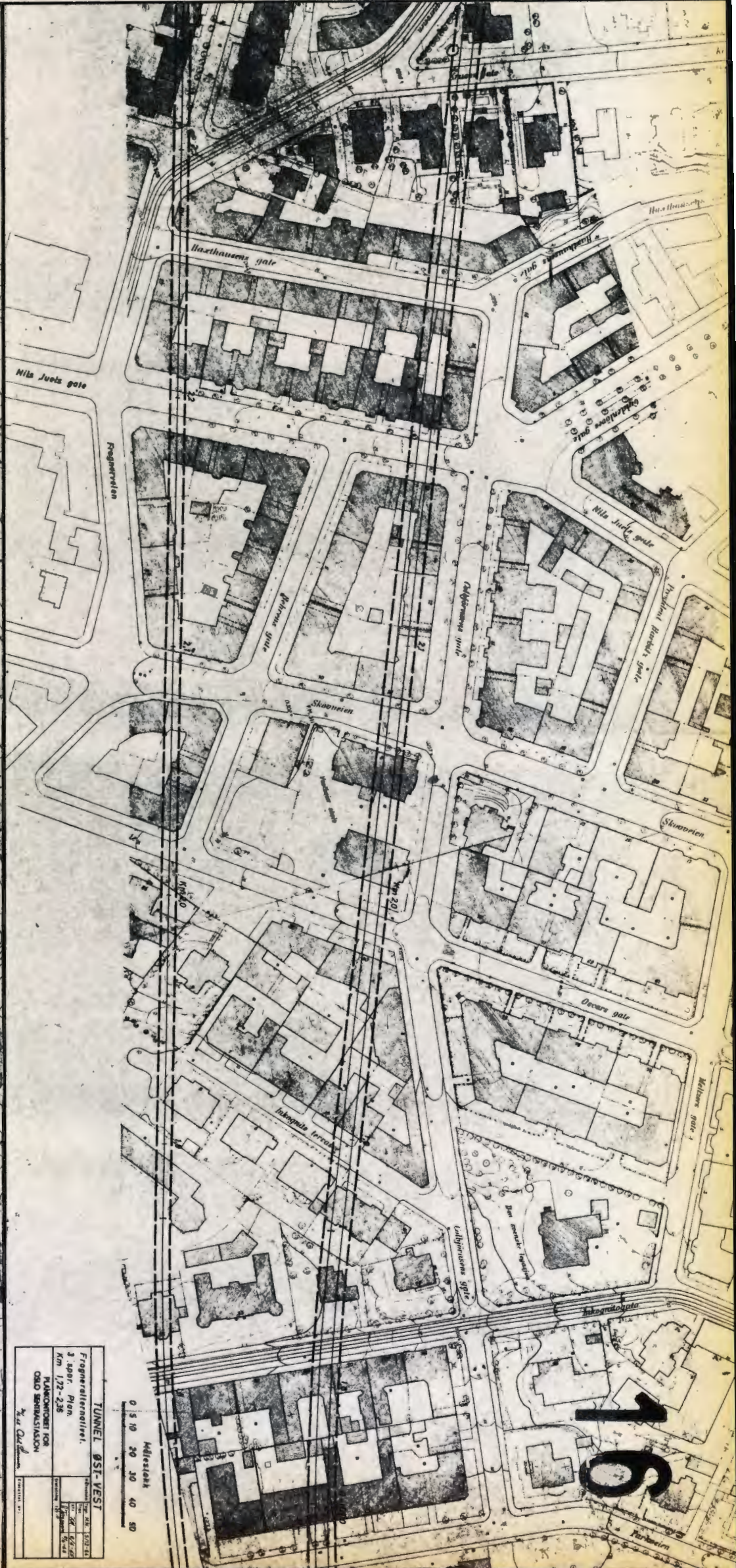


TUNNEL ØST-VEST	
Frognertunnelen 2 spor	
Langdypdell	
Km 2,35 - 3,00	
PLANKONTOR FOR	
OLIO SERNISVALSJON	
Km 2,35 - 3,00	



TUNNEL ØST-VEST	
Frogneralternativet 2. tap	
Lengdeprofil	
Km 2,95 - 3,85	
PLANNOEIT NO	6057
OSLO SENTRALSTASJON	

41



TUNNEL ÖST-VEST
 3 isar. Plan.
 1/25-238
 PLANORDET FOR
 ÖSD BERGSKÄLLAN
 av O. A. G.

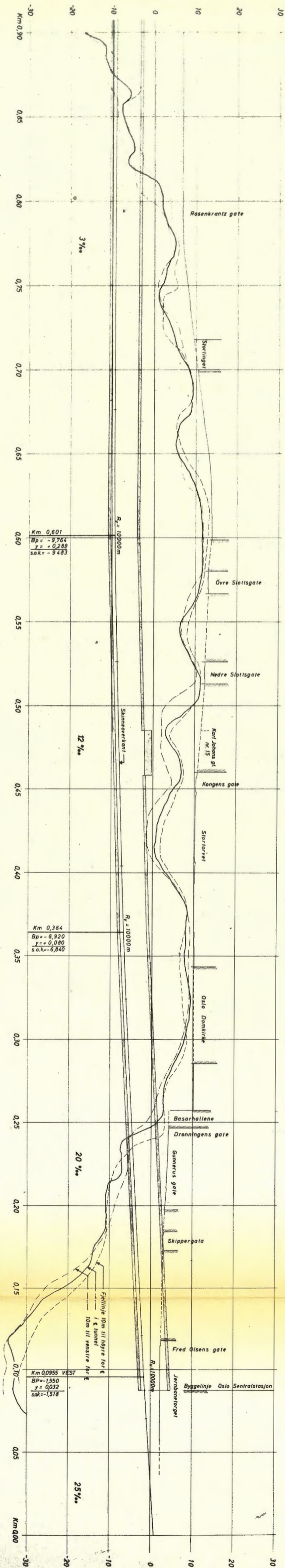
0 5 10 20 30 40 50
 Målestokk



TUNNEL ÖST-VEST
 3 isar. Plan.
 1/25-238
 PLANORDET FOR
 ÖSD BERGSKÄLLAN
 av O. A. G.

0 5 10 20 30 40 50
 Målestokk

3066



R = 10000 m

R = 10000 m

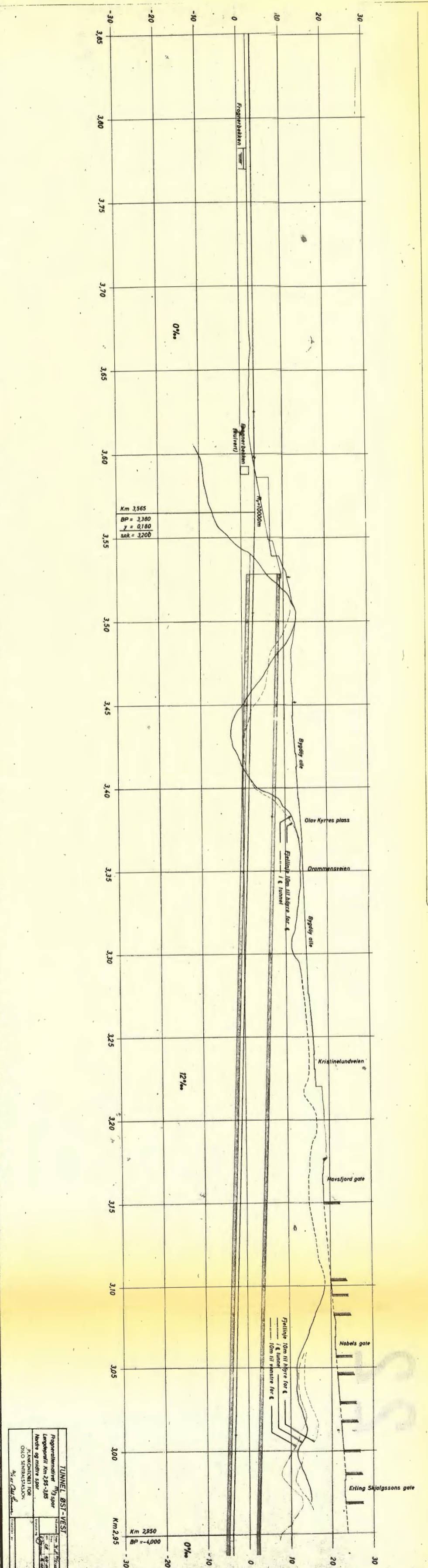
Høyre spor

TUNNEL ØST-VEST	
Forsproget/temperert	
3 Spor Lengdeprofil	
Km 0,00 - 0,90	
Oslo Sentralstasjon	
No. 6058	
Til: Oslo Sentralstasjon	
No. 6058	

81

R = 800 m

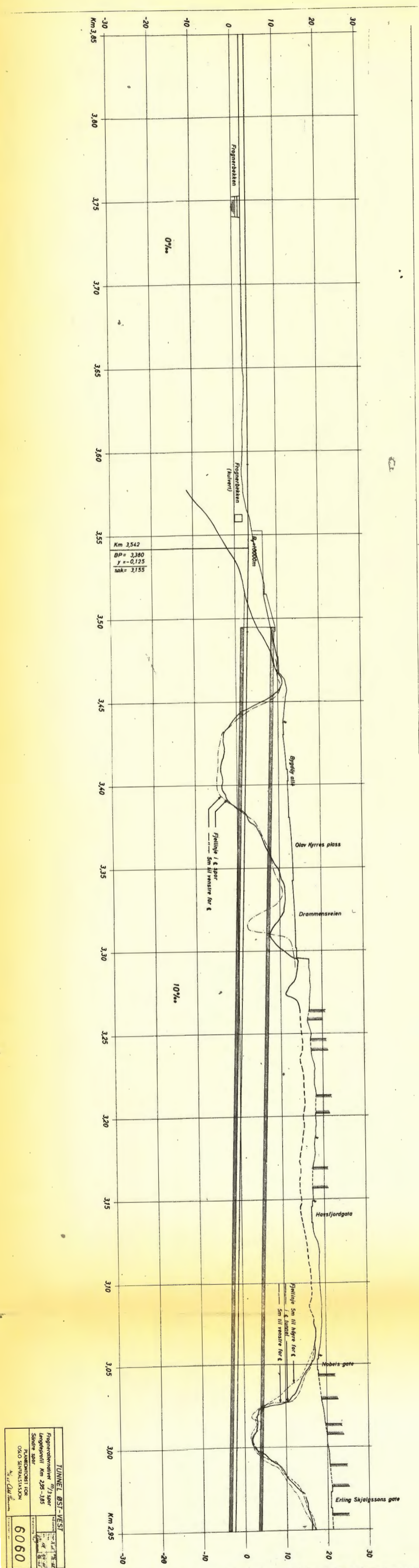
R = 800 m



TUNNEL ØST-VEST
 Prosjektperiode 1953-54
 Lengdeprofil km 295-385
 Navne og mindre spor
 RÅSGRANLØSET FOR
 OLO SKJALGSSON
 1/2 av Olo Skjalgsson

R = 800 m

R = 1600 m



TUNNEL ØST-VEST
 Prosjektperiode 1953-54
 Lengdeprofil km 295-385
 Navne og mindre spor
 RÅSGRANLØSET FOR
 OLO SKJALGSSON
 1/2 av Olo Skjalgsson

6060