




Bygningsregistrering


NSB-Arkitektkontoret Storgt.33 Oslo 1



Drammen distrikt

Numedalsbanen





TIL RØDBERG

FRA KONGSBERG

SITUASJONS-	KART OVER: Bakkerud stasjon	
BANE-	170 Kongsb.-Rødberg	
STREKNING:	MÅLESTOKK: 1:1000	
UTSNITT AV	LINJEKART NR.: Dd.B.1787.3	
BUSHOLDEPLASS I DIREKTE	JA	NEI
TILKNYTNING TIL STASJONEN?	JA	NEI
DROGJEHOLDEPLASS I DIREKTE	JA	NEI
TILKNYTNING TIL STASJONEN?	JA	NEI

UTSNITT AV
LINJEKART NR.: Dd.B.1787.3

BUSHOLDEPLASS I DIREKTE	JA	NEI
TILKNYTNING TIL STASJONEN?	JA	NEI
DROGJEHOLDEPLASS I DIREKTE	JA	NEI
TILKNYTNING TIL STASJONEN?	JA	NEI

NSB - REGISTRERING AV BYGNINGER

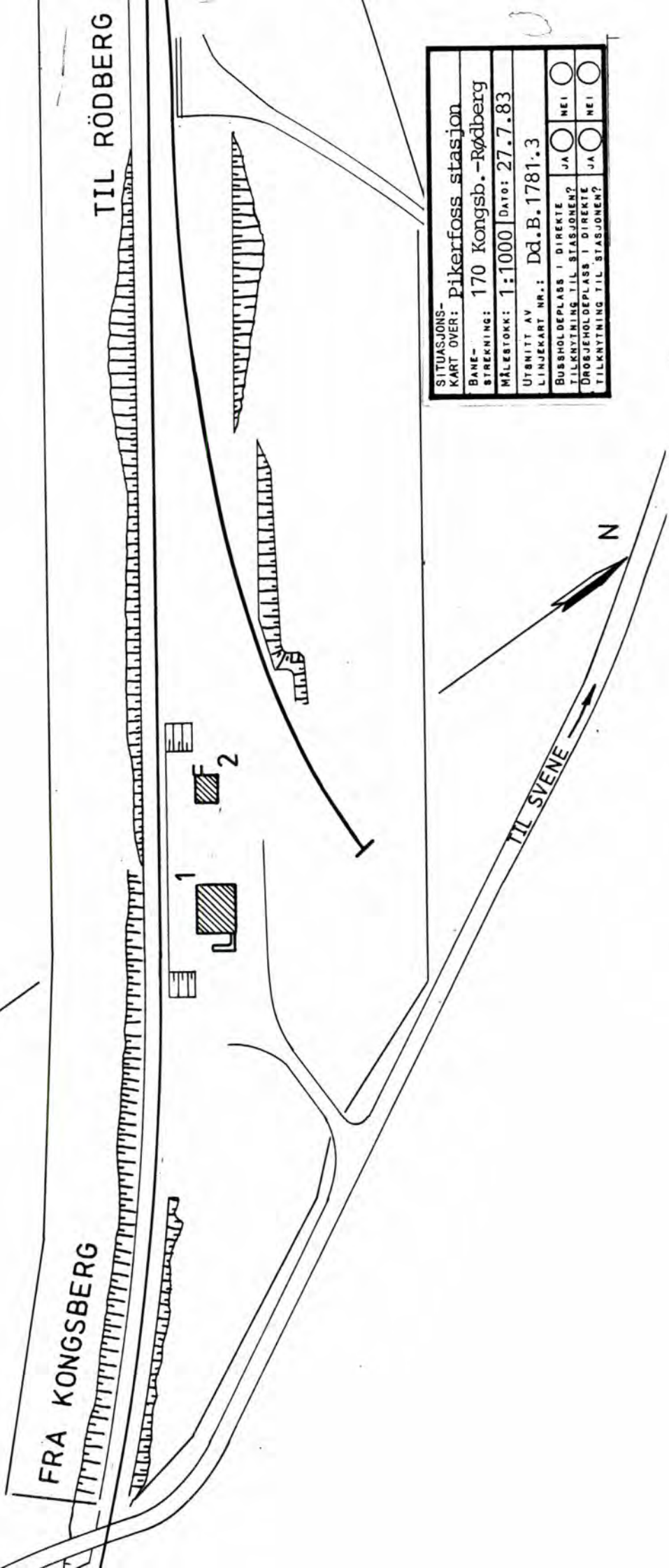
UTGITT:
REVIDERT:

STASJONSNR		STASJON/STREKNING/ANLEGG		BANE/BILROUTE		DISTRIKT						
		KONGSBERG - PIKERFOSS		NUMEDALSBANEN		DRAMMEN						
BYGN NR	KILOMETER	BYGNINGSTYPE	ADRESSE	MATRIKkel GNR BNR	BEBYGG AREAL	ETG	BRUTTO GOLVFLATE	HOVED-MATERIALE	BYGGEGAR	TEGNINGER ARKIVNR.	MERKNAD	EGET SKJEVA
	102,16	Venteskur	Spiten hpl.		4	1		Tre				
	104,5	Redskaps- og hvilebu				1		Tre				

NSB · REGISTRERING AV BYGNINGER

UTGITT:
REVIDERT:

STASJONSNR 1700		STASJON/STREKNING/ANLEGG PIKERFOSS STASJON		BANE/BILROUTE NUMEDALSBANEN		DISTRIKT DRAMMEN						
BYGN NR	KILOMETER	BYGNINGSTYPE	ADRESSE	MATRIKSEL GNR BNR	BEBYGD AREAL	ETG	BRUTTO GOLVFLATE	HOVED- MATERIALE	BYGGEAR	TEGNINGER ARKIVNR.	MERKNAD	EGET SKEMA
1	105,26	Stasjonsbygning	Pikerfoss		61	1½		Tre	1926	Ak 4585		X
2	105,28	Uthus m/privet	"		18	1		Tre	1926	Ak 4587		X



SITUASJONS-	
KART OVER: Pikerfoss stasjon	
BANE-	170 Kongsb.-Rødberg
STREKNING:	
MÅLSTOKK:	1:1000 DATO: 27.7.83
UTBNITT AV	
LINJEKART NR.:	Dd.B.1781.3
BUSSHOLDEPLASS I DIREKTE	JA <input type="radio"/> NEI <input type="radio"/>
TILKNYTNING TIL STASJONEN?	JA <input type="radio"/> NEI <input type="radio"/>
DROJEHOLDEPLASS I DIREKTE	JA <input type="radio"/> NEI <input type="radio"/>
TILKNYTNING TIL STASJONEN?	JA <input type="radio"/> NEI <input type="radio"/>

NSB · REGISTRERING AV BYGNINGER

Bak/Had 0703.79

NAV BYGNINGENS ART	PIKERFOSS STASJON Stasjonsbygning	STASJONSNR.	1700	BYGN. NR.	1
BANESTREKNING	170 Kongsberg - Rødberg	KILOMETER	105,25		
KOMMUNE, MATR. NR.	Kongsberg	GÅRDSNR.		BRUKSNR.	
ADRESSE	3600 Kongsberg	DISTRIKT	Drammen		



NORGES STATSBANER.
EKSPEDISJONSHUS VED PIKERFOSS, GLAA OG PRESTMOEN.
MÅLSTOKK 1:50.

TEGNINGEN VISER: Orig.tegn. dat. 24.2.1926 M 1:200

OPPRINNELIG BRUKSFØRMÅL	PRIMÆRT Stasjonsbygning: -Venterom -Ekspedisjon	SEKUNDÆRT -Godsrom -Bolig	
	NÅVÆRENDE BRUKSFØRMÅL	PRIMÆRT Venterom Bolig	SEKUNDÆRT ANTALL LEILIGHETER: 1 ANTALL OVERNATTINGSROM: 0
FORHOLD TIL ANDRE HUS	Del av anlegg - frittstående		
FYSISK MILJØ- SAMMENHENG	Enkelthus, spredt		

VERNEVERDI	<input type="checkbox"/> PRIO- RITERT	BYGNINGEN PRIORITERES SPESIELT SOM BEVA- RINGSOBJEKT (EVT. INTERN NSB-FREDNING)	<input type="checkbox"/> BYGNINGEN ER FREDET I MEDHOLD AV LOV OM KULTURMINNER
	<input type="checkbox"/> HØY	ENDRINGER SKAL IKKE FORETAS FØR ARKITEKTKONTORET HAR GODKJENT PLANENE. DETTE GJELDER OGSÅ UTSKIFTING AV DØRER, VINDUER, KLEDNING, TAKTEKKING OSV.	
	<input checked="" type="checkbox"/> MIDDELS		
	<input type="checkbox"/> LAV	ENDRINGER KAN FORETAS UTEN GODKJENNING FRA ARKITEKTKONTORET. DET HENVISES TIL GENE- RELLE RÅD OG RETNINGSLINJER.	
	<input type="checkbox"/> INGEN		

DIMENSJONER	HOVEDMÅL 9,0 x 6,8 M	BEBYGD AREAL M ² 61	ANTALL ETASJER 1½	BRUTTO GOLVAREAL M ²
-------------	-------------------------	-----------------------------------	----------------------	------------------------------------

BYGNINGSDEL	TYPE, KONSTRUKSJON	INSTALLASJON	MERKNAD
FUNDAMENT	Ringmur, fuget naturstein	SKORSTEIN	STK. 1
KJELLER UNDERETASJE	Kjeller, trebjelkelag	ELEKTRISITET	Innlagt
YTTERVEGG	Bindingsverk	OPPVARMING	PRIMÆRT: Ved SEKUNDÆRT: Parafin/elektrisk
FASADEKLEDNING	Stående vekselpanel	VANN	Innlagt
TAKFORM	Saltak	BAD	Innlagt i kjeller
TAKTEKKING	Huggen skifer -lapp	TOALETT	TYPE: WC ANTALL: 1

VINDUER	Oppr.	DEKOR INNSKRIPSJONER	Profiler på hjørnebord og gesims. Fylling i dør mot platform. se andre oppl.
DØRER	Oppr.	INTERIØR	Oppr. panel, himling og listverk

BYGGEÅR	AR 1926	MERKNAD
TILBYGGING OMBYGGING FLYTTING	AR	ENDRING Godsrom og ekspedisjon til leilighet Venterom delvis kjøkken Bygningen er etterisolert ca. 1960

VEDLIKEHOLDS- TILSTAND	TILSTAND: AR:	I GOD STAND	BEGYNNENDE FORFALL	FRAMSKREDET FORFALL	RUIN	EVT. FORFALLSÅRSÅK
	1983	X				Dårlig maling og vinduer

FARGESKJEMA	OPPRINNELIG	NÅVERENDE	FRAMTIDIG	BYGGHERRER
UTVENDIG VEGG		4B5 Grågul		NSB
VINDSKIER		6E4 Brun		ARKITEKT NSB-AK v/G. Hoel, R. Wørenskiold
GERIKTER		Hvit		BYGGMESTER
VINDUER		Hvit		
DØRER		6E4		BYGNINGSTYPE
HJØRNEBORD		4B5		se andre oppl.
				STILPREG

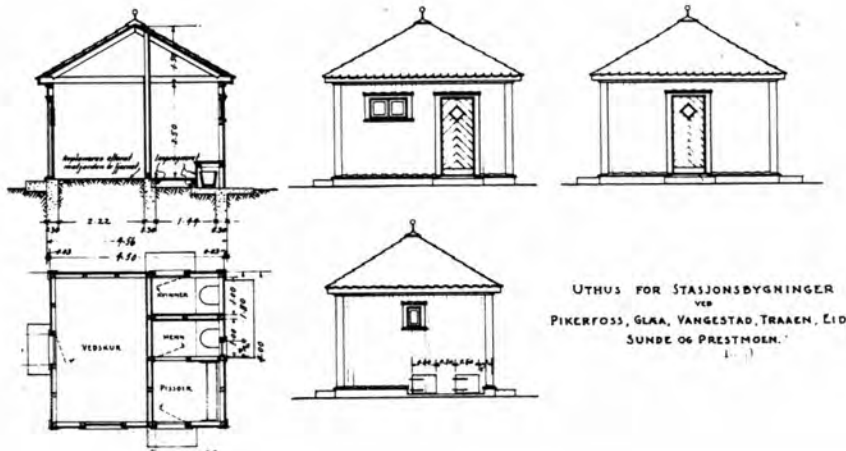
TEGNINGER (ARKIVHENVISNING)	Ak 4585
ELDRE FOTOGRAF.	

ANDRE OPPLYSNINGER	Profilert vindu over platform. Ekspedisjonshus ved Pikerfoss, Glæa, Prestmoen (LAUGI)	UTGITT	DATO	REGISTR.	DATO 27.7.83
		RETTELSES- BLAD	NR	INNFORT DEN	AV
			NR	INNFORT DEN	AV
			NR	INNFORT DEN	AV

NSB · REGISTRERING AV BYGNINGER

Bak/Had 0703.79

NAVN BYGNINGENS ART	PIKERFOSS STASJON Uthus	STASJONSNR. 1700	BYGN.NR. 2
BANESTREKNING	170 Kongsberg - Rødberg	KILOMETER 105,28	
KOMMUNE.MATR.NR.	Kongsberg	GÅRDSNR.	BRUKSNR.
ADRESSE	3600 Kongsberg	DISTRIKT Drammen	



UTHUS FOR STASJONSBYGNINGER
VED
PIKERFOSS, GLAA, VANGESTAD, TRAAEN, EID,
SUNDE OG PRESTMØEN.

TEGNINGEN VISER: Orig.tegn.dat. 24.2.1926

M 1:200

OPPRINNELIG BRUKSFORMÅL	PRIMÆRT Uthus: -Privet -Vedbu	SEKUNDÆRT	
NÅVÆRENDE BRUKSFORMÅL	PRIMÆRT Uthus: -Privet -Vedbu	SEKUNDÆRT	ANTALL LEILIGHETER: 0 ANTALL OVERNATTINGSROM: 0
FORHOLD TIL ANDRE HUS	Del av anlegg - frittstående		
FYSISK MILJØ- SAMMENHENG	Enkelthus, spredt		

VERNEVERDI	<input type="checkbox"/> PRIO- RITERT	BYGNINGEN PRIORITERES SPESIelt SOM BEVA- RINGSOBJEKT (EVT. INTERN NSB-FREDNING)	<input type="checkbox"/> BYGNINGEN ER FREDET I MEDHOLD AV LOV OM KULTURMINNER
	<input type="checkbox"/> HØY	ENDRINGER SKAL IKKE FORETAS FØR ARKITEKTKONTORET HAR GODKJENT PLANENE. DETTE GJELDER OGSÅ UTSKIFTING AV DØRER, VINDUER, KLEDNING, TAKTEKKING OSV.	
	<input checked="" type="checkbox"/> MIDDELS		
	<input type="checkbox"/> LAV	ENDRINGER KAN FORETAS UTEN GODKJENNING FRA ARKITEKTKONTORET. DET HENVISES TIL GENE- RELLE RÅD OG RETNINGSLINJER.	
	<input type="checkbox"/> INGEN		

DIMENSJONER	HOVEDTÅL M 4,5 x 4,0	BEBYGD AREAL M ² 18	ANTALL ETASJER 1	BRUTTO GOLVAREAL M ²
-------------	-------------------------	-----------------------------------	---------------------	------------------------------------

BYGNINGSDEL	TYPE. KONSTRUKSJON	INSTALLASJON	MERKNAD
FUNDAMENT	Ringmur, fuget anturstein	SKORSTEIN	STK. 0
KJELLER UNDERETASJE	1. Oppfylt, betong på kult 2. Kryperom, trebjelkelag	ELEKTRISITET	Innlagt
YTTERVEGG	Bindingsverk	OPPVARMING	PRIMÆRT: SEKUNDÆRT:
FASADEKLEDNING	Stående panel, veksel panel	VANN	Ikke innlagt
TAKFORM	Pyramidetak	BAD	Ikke innlagt
TAKTEKKING	Hoggenskifer -lapp	TOALETT	TYPE: Bøttdo ANTALL: 2

VINDUER	Oppr.	DEKOR INNSKRIPSJONER	
DØRER	Oppr.	INTERIØR	

BYGGEÅR	ÅR 1922	MERKNAD
TILBYGGING OMBYGGING FLYTTING	ÅR	ENDRING

VEDLIKEHOLDS- TILSTAND	TILSTAND: ÅR:	I GOD STAND	BEGYNNENDE FORFALL	FRAMSKREDET FORFALL	RUIN	EVT. FORFALLSÅRSÅK
	1983	X				

FARGESKJEMA	OPPRINNELIG	NÅVERENDE	FRAMTIDIG	BYGGHERRE NSB
UTVENDIG VEGG		4B5 Grågul		ARKITEKT NSB-AK v/G. Hoel
VINDSKIER		6E4 Brun		R. Werenskiold
GERIKTER		Hvit		BYGGMESTER se andre oppl.
VINDUER		Hvit		BYGNINGSTYPE
DØRER		6E4		STILPREG
HJØRNEBORD		4B5		

TEGNINGER (ARKIVHENVISNING)	AK 4587
ELDRE FOTOGRAF.	

ANDRE OPPLYSNINGER	Uthus for stasjonsbygninger ved Numedalsbanen	UTGITT	DATO	REGISTR.	DATO 27.7.83
		RETTELSES- BLAD	NR	INNFØRT DEN	AV
			NR	INNFØRT DEN	AV
			NR	INNFØRT DEN	AV

NSB - REGISTRERING AV BYGNINGER

UTGITT:
REVIDERT:

STASJONSNR
1701

STASJON/STREKNING/ANLEGG
GLEDA STASJON

BANE/BILROUTE

NUMEDALSBANEN

DISTRIKT
DRAMMEN

BYGN NR	KILOMETER	BYGNINGSTYPE	ADRESSE	MATRIKSEL GNR BNR	BEBYGD AREAL	ETG	BRUTTO GOLVFLATE	HOVED- MATERIALE	BYGGEAR	TEGNINGER ARKIVNR.	MERKNAD	EGET SKJEMA
1	109,18	Stasjonbygning	Gleda		61	1½		Tre	1926	AK 4585		X
2	109,20	Uthus m/privet	"		18	1		Tre	1926	AK 4587		X
3	109,21	Redskapsbu	"		24	1		Tre				

TIL SVENE

FRA KONGSBERG

TIL RØDBERG

FRA KONGSBERG

N

SKUR

VLERI

SAG

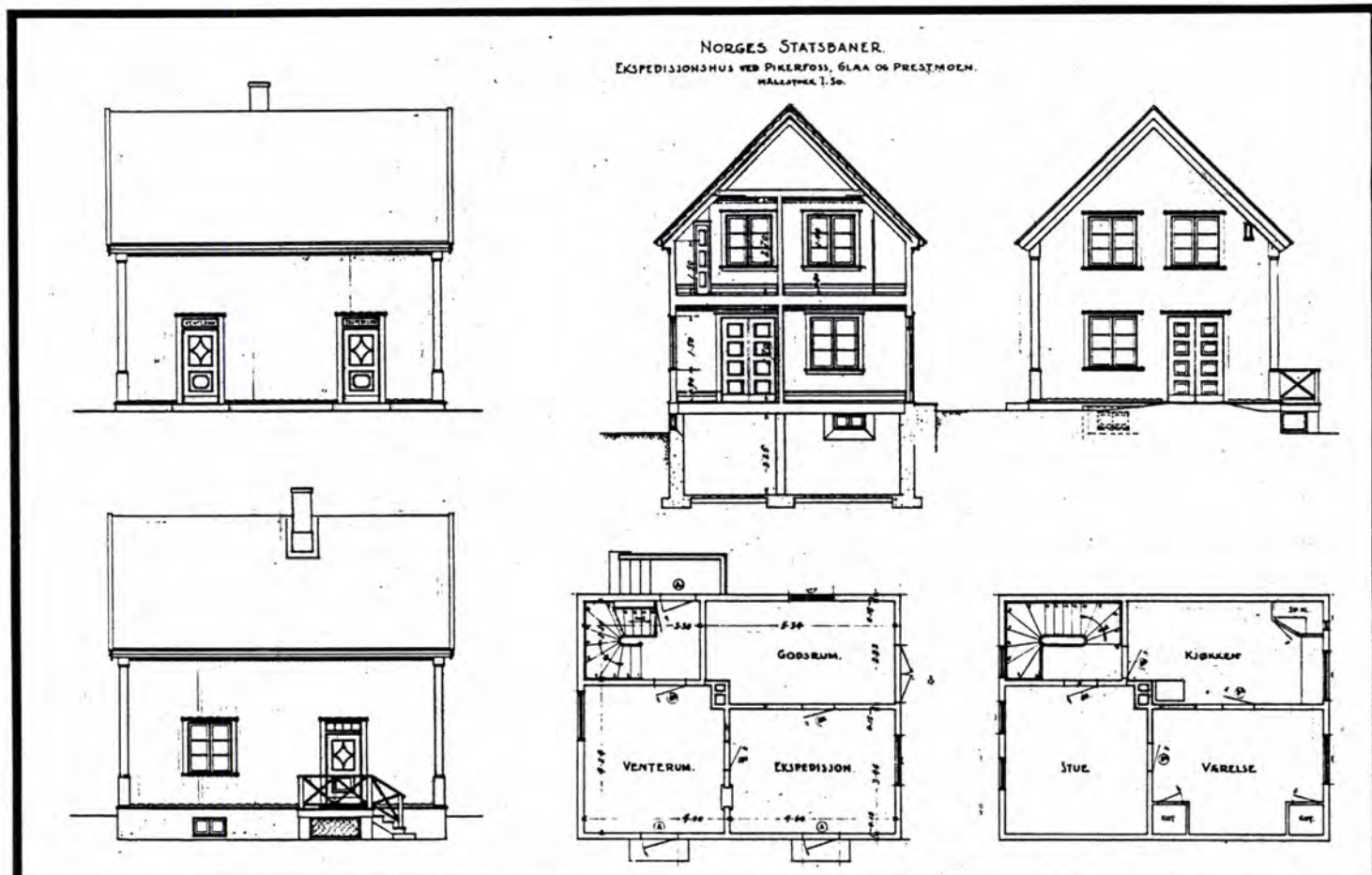


SITUASJONS- Gleda stasjon	
KART OVER: Gleda stasjon	
BANE-	
STREKNING: 170 Kongsb.-Rødberg	
MÅLSTOKK: 1:1000	DATE: 27.7.83
UTSNITT AV	
LINJEKART NR.: Dd.B.1782.3	
BUSHOLDEPLASS I DIREKTE	J A <input type="checkbox"/> N E I <input type="checkbox"/>
TILKNYTNING TIL STASJONEN?	J A <input type="checkbox"/> N E I <input type="checkbox"/>
DROGJEHOLDEPLASS I DIREKTE	J A <input type="checkbox"/> N E I <input type="checkbox"/>
TILKNYTNING TIL STASJONEN?	J A <input type="checkbox"/> N E I <input type="checkbox"/>

NSB · REGISTRERING AV BYGNINGER

Bak/Had 0703.79

NAVN BYGNINGENS ART	GLEDA STASJON Stasjonsbygning	STASJONSNR. 1701	BYGN.NR. 1
BANESTREKNING	170 Kongsberg - Rødberg	KILOMETER 109,18	
KOMMUNE, MATR. NR.	Flesberg	GARDSNR.	BRUKSNR.
ADRESSE	3600 Kongsberg	DISTRIKT Drammen	



TEGNINGEN VISER: Orig.tegn.dat. 24.2.1926

M 1:200

OPPRINNELIG BRUKSFORMÅL	PRIMÆRT Stasjonsbygning: -Ekspedisjon -Venterom	SEKUNDÆRT -Godsrom -Bolig	
NAVÆRENDE BRUKSFORMÅL	PRIMÆRT Stasjonsbygning: -Venterom -Bolig	SEKUNDÆRT	ANTALL LEILIGHETER: 1 ANTALL OVERNATTINGSROM: 0
FORHOLD TIL ANDRE HUS	Del av anlegg - frittstående		
FYSISK MILJØ- SAMMENHENG	Enkelthus, spredt		

VERNEVERDI	<input type="checkbox"/> PRIO- RITERT	BYGNINGEN PRIORITERES SPESIELT SOM BEVA- RINGSOBJEKT (EVT. INTERN NSB-FREDNING)	<input type="checkbox"/> BYGNINGEN ER FREDET I MEDHOLD AV LOV OM KULTURMINNER
	<input type="checkbox"/> HØY	ENDRINGER SKAL IKKE FORETAS FØR ARKITEKTKONTORET HAR GODKJENT PLANENE. DETTE GJELDER OGSÅ UTSKIFTING AV DØRER, VINDUER, KLEDNING, TAKTEKKING OSV.	
	<input checked="" type="checkbox"/> MIDDELS		
	<input type="checkbox"/> LAV	ENDRINGER KAN FORETAS UTEN GODKJENNING FRA ARKITEKTKONTORET. DET HENVISES TIL GENE- RELLE RÅD OG RETNINGSLINJER.	
<input type="checkbox"/> INGEN			

DIMENSJONER	HØVEDMÅL M 9,0 x 6,8	BEBYGD AREAL M ² 61	ANTALL ETASJER 1½	BRUTTO GOLVAREAL M ²
-------------	-------------------------	-----------------------------------	----------------------	------------------------------------


BYGNINGSDEL	TYPE, KONSTRUKSJON	INSTALLASJON	MERKNAD
FUNDAMENT	Ringmur, fuget naturstein	SKORSTEIN	STK. 1
KJELLER UNDERETASJE	Kjeller, trebjelkelag^	ELEKTRISITET	Innlagt
YTTERVEGG	Bindingsverk	OPPVARMING	PRIMÆRT: Ved SEKUNDÆRT: Elektrisk
FASADEKLEDNING	Stående panel, vekselpanel	VANN	Innlagt
TAKFORM	Saltak	BAD	Ikke innlagt
TAKTEKNING	Rød krum tegl	TOALETT	TYPE: ANTALL:

VINDUER	Oppr.	DEKOR INNSKRIPSJONER	Profiler på hjørnebord. Büete vinduer med ornamenter i gavl.
DØRER	Oppr.	INTERIØR	Opprinnelig panel, himling og listverk. Noe platekledt, delvis m/tape

BYGGÅR	ÅR 1926	MERKNAD
TILBYGGING OMBYGGING FLYTTING	ÅR	ENDRING Et rom i 1. etg. til leilighet (kontoret)

VEDLIKEHOLDS- TILSTAND	TILSTAND: ÅR:	I GOD STAND	BEGYNNENDE FORFALL	FRAMSKREDET FORFALL	RUIN	EVT. FORFALLSÅRSÅK
	1983	X				

FARGESKJEMA	OPPRINNELIG	NÅVERENDE	FRAMTIDIG	BYGGHERRE
UTVENDIG VEGG		9C6 Brunrød		NSB
VINDSKIER		Hvit		ARKITEKT NSB-AK v/G. Hoel / R. Werenskiold
GERIKTER		Hvit		BYGGMESTER
VINDUER		Hvit		
DØRER		27C4 Grågrønn		BYGNINGSTYPE Ekspedisjonshus ved Pikerfoss, Glæa og Prestmoen (Laugi)
HJØRNEBORD		Hvit		STYBBREG

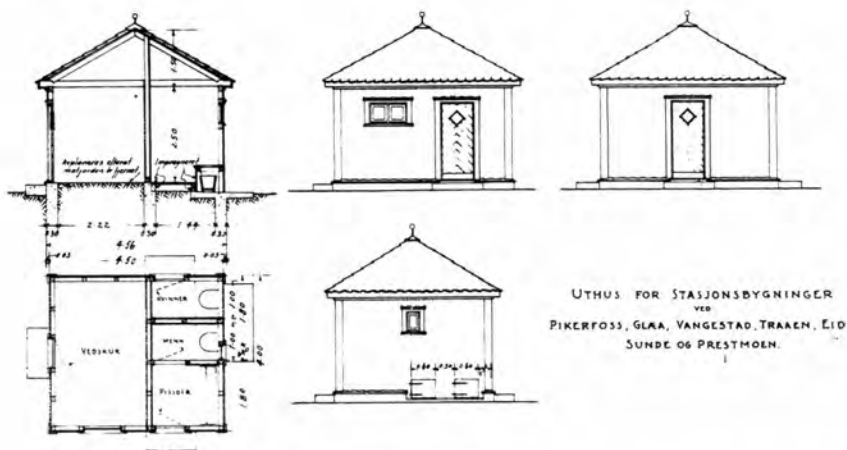
TEGNINGER (ARKIVHENVISNING)	AK 4585
ELDRE FOTOGRAF.	

ANDRE OPPLYSNINGER	Etterisolert. Mangler WC & bad	UTGITT	DATO	REGISTR.	DATO 27.7.83
		RETTELSES- BLAD	NR	INNFØRT DEN	AV
			NR	INNFØRT DEN	AV
		NR	INNFØRT DEN	AV	

NSB · REGISTRERING AV BYGNINGER

Bak / Had 0703.79

NAVN BYGNINGENS ART	GLEDA STASJON Uthus	STASJONSNR 1701	BYGN. NR. 2
BANESTREKNING	170 Kongsberg - Rødberg	KILOMETER	109,20
KOMMUNE.MATR.NR.	Flesberg	GÅRDSNR.	BRUKSNR.
ADRESSE	3600 Kongsberg	DISTRIKT	Drammen



TEGNINGEN VISER: Orig.tegn. dat. 24.2.1926

M 1:200

OPPRINNELIG BRUKSFORMÅL	PRIMÆRT Uthus: -Vedbu -Privet	SEKUNDÆRT	
NAVÆRENDE BRUKSFORMÅL	PRIMÆRT Uthus: -Vedbu -Privet	SEKUNDÆRT	ANTALL LEILIGHETER: 0 ANTALL OVERNATTINGSROM: 0
FORHOLD TIL ANDRE HUS	Del av anlegg - frittstående		
FYSISK MILJØ- SAMMENHENG	Enkelthus, spredt		

VERNEVERDI	<input type="checkbox"/> PRIO- RITERT	BYGNINGEN PRIORITERES SPESIELT SOM BEVA- RINGSOBJEKT (EVT. INTERN NSB-FREDNING)	<input type="checkbox"/> BYGNINGEN ER FREDET I MEDHOLD AV LOV OM KULTURMINNER
	<input type="checkbox"/> HØY	ENDRINGER SKAL IKKE FORETAS FØR ARKITEKTKONTORET HAR GODKJENT PLANENE. DETTE GJELDER OGSÅ UTSKIFTING AV DØRER, VINDUER, KLEDNING, TAKTEKKING OSV.	
	<input checked="" type="checkbox"/> MIDDELS		
	<input type="checkbox"/> LAV	ENDRINGER KAN FORETAS UTEN GODKJENNING FRA ARKITEKTKONTORET. DET HENVISES TIL GENE- RELLE RÅD OG RETNINGSLINJER.	
	<input type="checkbox"/> INGEN		

DIMENSJONER	HØVED'ÅL M 4,5 x 4,0	BEBYGD AREAL M ² 18	ANTALL ETASJER 1	BRUTTO GOLVAREAL M ²
-------------	-------------------------	-----------------------------------	---------------------	------------------------------------

BYGNINGSDEL	TYPE, KONSTRUKSJON	INSTALLASJON	MERKNAD
FUNDAMENT	Ringmur, fuget naturstein	SKORSTEIN	STK. 0
KJELLER UNDERETASJE	Oppfylt	ELEKTRISITET	Innlagt
YTTERVEGG	Bindingsverk	OPPVARMING	PRIMÆRT: SEKUNDÆRT:
FASADEKLEDNING	Stående panel, veksel panel	VANN	Ikke innlagt
TAKFORM	Pyramidetak	BAD	Ikke innlagt
TAKTEKKING	Rød krum tegl	TOALETT	TYPE: ANTALL: Bøttedo 2

VINDUER	Oppr.	DEKOR INNSKRIPSJONER
DØRER	Oppr.	INTERIØR

BYGGÅR	ÅR 1926	MERKNAD
TILBYGGING OMBYGGING FLYTTING	ÅR	ENDRING

VEDLIKEHOLDS- TILSTAND	TILSTAND: ÅR:	I GOD STAND	BEGYNNENDE FORFALL	FRAMSKREDET FORFALL	RUIJN	EVT. FORFALLSÅRSÅK
	1983	X				

FARGESKJEMA	OPPRINNELIG	NÅVÆRENDE	FRAMTIDIG	BYGGHERRE NSB
UTVENDIG VEGG		9C6 Brunrød		ARKITEKT NSB-AK v/G. Hoel / R. Werenskiold
VINDSKIER		Hvit		BYGGMESTER
GERIKTER		Hvit		BYGNINGSTYPE Se andre opplysninger
VINDUER		Hvit		STILPREG
DØRER		27C4 Grågrønn / 17B3 Gråfiølett		
HJØRNEBORD		Hvit		

TEGNINGER (ARKIVHENVISNING)	Ak 4587
ELDRE FOTOGRAF.	

ANDRE OPPLYSNINGER	Uthus for stasjonsbygninger ved Numedalsbanen	UTGITT	DATO	REGISTR.	DATO 27.7.83
		RETTELSES- BLAD	NR	INNFORT DEN	AV
			NR	INNFORT DEN	AV
			NR	INNFORT DEN	AV

NSB · REGISTRERING AV BYGNINGER

UIGITT:
REVIDERT:

STASJONSNR		STASJON/STREKNING/ANLEGG		BANE/BILRUTE		NUMEDALSBANEN		DISTRIKT		DRAMMEN		
BYGN NR	KILOMETER	BYGNINGSTYPE	ADRESSE	MATRIKSEL GNR BNR	BEBYGD AREAL	ETG	BRUTTO GOLVFLATE	HOVED- MATERIALE	BYGGEAR	TEGNINGER ARKIVNR	MERKNAD	EGGE SKJER
	110,95	Trallebu	Herbru			1		Tre				
	110,96	Venteskur	Herbru hpl.		8	1		Tre				
	110,96	Vokterbolig	Herbru	133/11	96	1½		Tre				X
	110,96	Stabbur	Herbru	"	18	1		Tre				X
	110,98	Uthus	Herbru	"	40	1		Tre				X
	113,02	Venteskur	Ramsrud hpl.		6	1		Tre				
	113,02	Hvilebu	Ramsrud		7	1		Tre			Moelven- brakke	

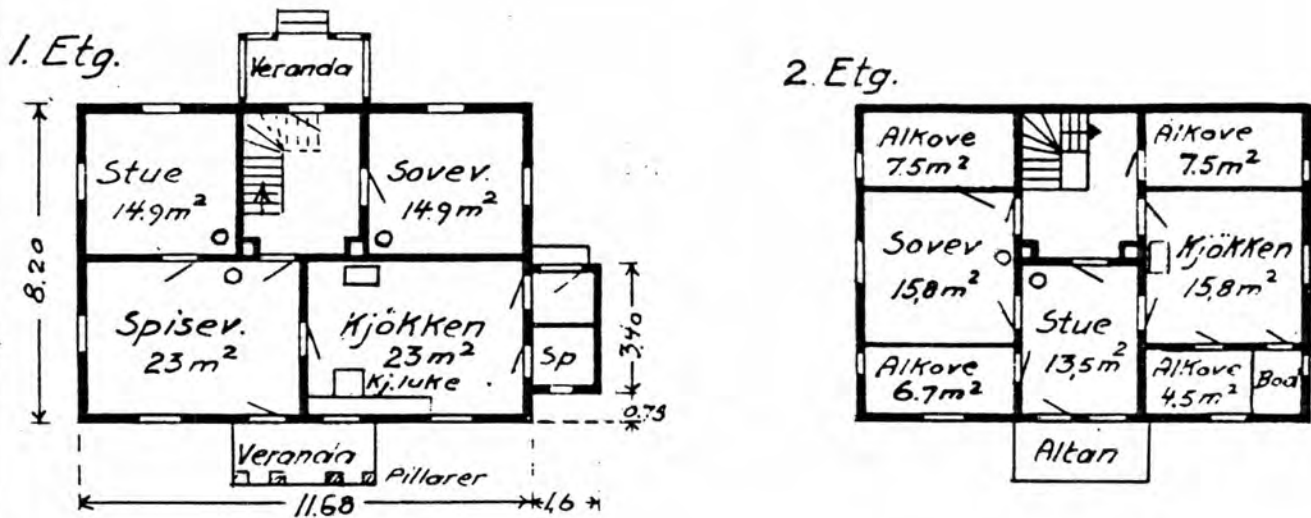
NSB · REGISTRERING AV BYGNINGER

Bak. Had 070379

NAVN BYGNINGENS ART	HERBRU VOKTERBOLIG Bolig	STASJONSNR.	BYGN NR.
BANESTREKNING	170 Kongsberg - Rødberg	KILOMETER	110,96
KOMMUNE, MATR. NR.	Flesberg	GÅRDSNR.	BRUKSNR.
ADRESSE		DISTRIKT	Drammen



*Double vagterbolig ved Herbru.
M. 1:200. Nb. Tegn. no. 57.
Innkjøpt.*



TEGNINGEN VISER: Tegning fra Numedalsbanens sluttrapport M 1:200

OPPRINNELIG BRUKSFORMAL	PRIMÆRT Bolig	SEKUNDÆRT	
NAVÆRENDE BRUKSFORMAL	PRIMÆRT Bolig	SEKUNDÆRT	ANTALL LEILIGHETER: 2 ANTALL OVERNATTINGSROM: 0
FORHOLD TIL ANDRE HUS	Del av anlegg - frittstående		
FYSISK MILJØ-SAMMENHENG	Spredt landbruksbebyggelse		

VERNEVERDI	<input type="checkbox"/> PRIO-RITERT	BYGNINGEN PRIORITERES SPESIELT SOM BEVARINGSOBJEKT (EVT. INTERN NSB-FREDNING)	<input type="checkbox"/> BYGNINGEN ER FREDET I MEDHOLD AV LOV OM KULTURMINNER
	<input type="checkbox"/> HØY	ENDRINGER SKAL IKKE FORETAS FOR ARKITEKTKONTORET HAR GODKJENT PLANENE. DETTE GJELDER OGSÅ UTSKIFTING AV DØRER, VINDUER, KLEDNING, TAKTEKKING OSV.	
	<input type="checkbox"/> MIDDELS		
	<input checked="" type="checkbox"/> LAV	ENDRINGER KAN FORETAS UTEN GODKJENNING FRA ARKITEKTKONTORET. DET HENVISES TIL GJELLENDE RÅD OG RETNINGSLINJER.	
	<input type="checkbox"/> INGEN		

DIMENSJONER	HOVEDÅL 11,6 x 8,2 M	BEBYGD AREAL M ² 96	ANTALL ETASJER 1½	BRUTTO GOLVAREAL M ²
-------------	-------------------------	-----------------------------------	----------------------	------------------------------------

BYGNINGSDEL	TYPE, KONSTRUKSJON	INSTALLASJON	MERKNAD
FUNDAMENT	Ringmur betong	SKORSTEIN	STK. 2
KJELLER UNDERETASJE	Kjeller, trebjelkelag	ELEKTRISITET	Innlagt
YTTERVEGG	Bindingsverk (?)	OPPVARMING	PRIMÆRT: Ved SEKUNDÆRT: Elektrisk
FASADEKLEDNING	Stående panel, staffpanel	VANN	Innlagt
TAKFORM	Saltak	BAD	Ikke innlagt
TAKTEKKING	Flat tegl	TOALET	TYPE: ANTALL:

VINDUER	Opprinnelig	DEKOR INNSKRIPSJONER	Profilert båndfrise Profilerte gerikter
DØRER	Opprinnelig	INTERIØR	

BYGGÅR	ÅR	MERKNAD
TILBYGGING OMBYGGING FLYTTING	ÅR	ENDRING

VEDLIKEHOLDS- TILSTAND	TILSTAND: ÅR:	I GOD STAND	BEGYNNENDE FORFALL	FRAMSKREDET FORFALL	RUIN	EVT. FORFALLSÅRSÅK
	1983	X				Dårlig vedlikehold

FARGESKJEMA	OPPRINNELIG	NÅVERENDE	FRAMTIDIG	BYGGHERRE
UTVENDIG VEGG		Lysgrå		ARKITEKT
VINDSKIER		Hvit		BYGGMESTER
GERIKTER		Lysgrå		BYGNINGSTYPE
VINDUER		Hvit		STILPREG
DØRER		Hvit		
HJØRNEBORD		Lysgrå		

TEGNINGER (ARKIVHENVISNING)	
ELDRE FOTOGRAF	

ANDRE OPPLYSNINGER	Innkjøpt i 1917 til anlegget som bolig for 2 familier.	UTGITT	DATO	REGISTR.	DATO
					8.9.83
		RETTELSES- BLAD	NR	INNFORT DEN	AV
			NR	INNFORT DEN	AV
NR	INNFORT DEN		AV		

NSB · REGISTRERING AV BYGNINGER

Bak/Had 0703.79

NAV BYGNINGENS ART	HERBRU VOKTERBOLIG Stabbur	STASJONSNR	BYGN NR.
BANESTRÆKNING	170 Kongsberg - Rødberg	KILOMETER	110,96
KOMMUNE.MATR.NR.	Flesberg	GÅRDSNR	BRUKSNR
ADRESSE		DISTRIKT	Drammen



TEGNINGEN VISER:

OPPRINNELIG BRUKSFORMÅL	PRIMÆRT Stabbur	SEKUNDÆRT	
NAVÆRENDE BRUKSFORMÅL	PRIMÆRT Uthus	SEKUNDÆRT	ANTALL LEILIGHETER: 0 ANTALL OVERNATTINGSROM: 0
FORHOLD TIL ANDRE HUS	Del av anlegg -- frittstående		
FYSISK MILJØ- SAMMENHENG	Spredt landbruksbebyggelse		

VERNEVERDI	<input type="checkbox"/>	PRIORITERT	BYGNINGEN PRIORITERES SPESIelt SOM BEVARINGSOBJEKT (EVT. INTERN NSB-FREDNING)	<input type="checkbox"/>	BYGNINGEN ER FREDET I MEDHOLD AV LOV OM KULTURMINNER
	<input type="checkbox"/>	HØY	ENDRINGER SKAL IKKE FORETAS FØR ARKITEKTKONTORET HAR GODKJENT PLANENE. DETTE GJELDER OGSÅ UTSKIFTING AV DØRER, VINDUER, KLEDNING, TAKTEKKING OSV.		
	<input type="checkbox"/>	MIDDELS			
	<input checked="" type="checkbox"/>	LAV	ENDRINGER KAN FORETAS UTEN GODKJENNING FRA ARKITEKTKONTORET. DET HENVISES TIL GENERELLE RÅD OG RETNINGSLINJER.		
	<input type="checkbox"/>	INGEN			

DIMENSJONER	HOVEDMÅL 4,7 x 3,8 M	BEBYGD AREAL M ² 18	ANTALL ETASJER 1	BRUTTO GOLVAREAL M ²
-------------	-------------------------	-----------------------------------	---------------------	------------------------------------

BYGNINGSDEL	TYPE.KONSTRUKSJON	INSTALLASJON	MERKNAD
FUNDAMENT	Betong pillarer	SKORSTEIN	STK. 0
KJELLER UNDERETASJE	Åpen, trebjelkelag	ELEKTRISITET	Innlagt
YTTERVEGG	Maskinlaftet tømmer	OPPVARMING	PRIMÆRT: SEKUNDÆRT:
FASADEKLEDDNING	Ingen	VANN	Ikke innlagt
TAKFORM	Saltak	BAD	Ikke innlagt
TAKTEKKING	Bølget asbest sementplater	TOALETT	TYPE: ANTALL:

VINDUER	Opprinnelig	DEKOR INNSKRIPSJONER
DØRER	Opprinnelig	INTERIØR

BYGGEÅR	ÅR	MERKNAD
TILBYGGING OMBYGGING FLYTTING	ÅR	ENDRING

VEDLIKEHOLDS- TILSTAND	TILSTAND: ÅR:	I GOD STAND	BEGYNNENDE FORFALL	FRAMSKREDET FORFALL	RUIN	EVT. FORFALLSÅRSÅK
	1983	X				

FARGESKJEMA	OPPRINNELIG	NÅVERENDE	FRAMTIDIG	BYGGHERRE
UTVENDIG VEGG		9C6 Brunrød		ARKITEKT
VINDSKIER		4B3 Grågul		BYGGMESTER
GERIKTER		4B3		BYGNINGSTYPE
VINDUER		4B3		STILPREG
DØRER		5B4 Gråoransje		
HJØRNEBORD		4B3		

TEGNINGER (ARKIVHENVISNING)	
ELDRE FOTOGRAF.	

ANDRE OPPLYSNINGER	Innkjøpt til anlegget	UTGITT	DATO	REGISTR.	DATO 8.9.83
		RETTELSES- BLAD	NR	INNFØRT DEN	AV
			NR	INNFØRT DEN	AV
			NR	INNFØRT DEN	AV

NSB · REGISTRERING AV BYGNINGER

Bak/Had 0703.79

NAV BYGNINGENS ART	HERBRU VOKTERBOLIG Uthus	STASJONSNR	BYGN.NR
BANESTREKNING	170 Kongsberg - Rødberg	KILOMETER	110,98
KOMMUNE.MATR.NR.	Flesberg	GÅRDSNR	BRUKSNR
ADRESSE		DISTRIKT	Drammen



TEGNINGEN VISER:

OPPRINNELIG BRUKSFORMÅL	PRIMÆRT Uthus med privet og vedbu	SEKUNDÆRT	
NAVÆRENDE BRUKSFORMÅL	PRIMÆRT Uthus med privet og vedbu	SEKUNDÆRT	ANTALL LEILIGHETER: 0 ANTALL OVERNATTINGSROM: 0
FORHOLD TIL ANDRE HUS	Del av anlegg - frittstående		
FYSISK MILJØ- SAMMENHENG	Spredt landbruksbebyggelse		

VERNEVERDI	<input type="checkbox"/>	PRIORITERT	BYGNINGEN PRIORITERES SPESIELT SOM BEVARINGSOBJEKT (EVT. INTERN NSB-FREDNING)	<input type="checkbox"/>	BYGNINGEN ER FREDET I MEDHOLD AV LOV OM KULTURMINNER
	<input type="checkbox"/>	HØY	ENDRINGER SKAL IKKE FORETAS FØR ARKITEKTKONTORET HAR GODKJENT PLANENE. DETTE GJELDER OGSÅ UTSKIFTING AV DØRER, VINDUER, KLEDNING, TAKTEKKING OSV.		
	<input type="checkbox"/>	MIDDELS			
	<input checked="" type="checkbox"/>	LAV	ENDRINGER KAN FORETAS UTEN GODKJENNING FRA ARKITEKTKONTORET. DET HENVISES TIL GENERELLE RÅD OG RETNINGSLINJER.		
	<input type="checkbox"/>	INGEN			

DIMENSJONER	HØVEDMÅL M 9,3 x 4,3	BEBYGD AREAL M ² 40	ANTALL ETASJER 1	BRUTTO GOLVAREAL M ²
-------------	-------------------------	-----------------------------------	---------------------	------------------------------------

BYGNINGSDEL	TYPE, KONSTRUKSJON	INSTALLASJON	MERKNAD
FUNDAMENT	Betong ringmur	SKORSTEIN	STK. 0
KJELLER UNDERETASJE	Oppfylt, betong på kult	ELEKTRISITET	Innlagt
YTTERVEGG	Bindingsverk	OPPVARMING	PRIMÆRT: SEKUNDÆRT:
FASADEKLEDNING	Stående panel, låvepanel	VANN	Ikke innlagt
TAKFORM	Saltak	BAD	Ikke innlagt
TAKTEKKING	Asbestsementplater "fasett"	TOALETT	TYPE: Kumdo ANTALL: 2

VINDUER	Opprinnelig	DEKOR INNSKRIPSJONER	
DØRER	Opprinnelig	INTERIØR	

BYGGEÅR	ÅR	MERKNAD
TILBYGGING OMBYGGING FLYTTING	ÅR	ENDRING

VEDLIKEHOLDS- TILSTAND	TILSTAND: ÅR:	I GOD STAND	BEGYNNENDE FORFALL	FRAMSKREDET FORFALL	RUIN	EVT. FORFALLSÅRSÅK
	1983	X				

FARGESKJEMA	OPPRINNELIG	NAVÆRENDE	FRAMTIDIG	BYGGHERRE
UTVENDIG VEGG		9C6 Brunrød		ARKITEKT
VINDSKIER		9C6		BYGGMESTER
GERIKTER		27C4 Grågrønn		BYGNINGSTYPE
VINDUER		27C4		STILPREG
DØRER		27C4		
HJØRNEBORD				


TEGNINGER (ARKIVHENVISNING)	
ELDRE FOTOGRAF.	

ANDRE OPPLYSNINGER	Innkjøpt til anlegget	UTGITT	DATO	REGISTR.	DATO 8.9.83
		RETTELSESB- BLAD	NR	INNFØRT DEN	AV
			NR	INNFØRT DEN	AV
			NR	INNFØRT DEN	AV

NSB - REGISTRERING AV BYGNINGER

UTGITT:
REVIDERT:

STASJONSNR 1702		STASJON/STREKNING/ANLEGG SVENE STASJON		BANE /BIL RUTE NUMEDALSBANEN				DISTRIKT DRAMMEN				
BYGN NR	KILOMETER	BYGNINGSTYPE	ADRESSE	MATRIKSEL GNR BNR	BEBYGD AREAL	ETG	BRUTTO GOLVFLATE	HOVED- MATERIALE	BYGGEAR	TEGNINGER ARKIVNR	MERKNAD	EGET SKJEMA
1	115,63	Stasjonsbygning	3622 Svene		84	2		Tre	1924	Ak 2861		X
2	115,60	Uthus	"		26	1		Tre	1924	Ak 103		X
3	115,59	Vedbu, garasje	"		23	1		Tre				
4	115,50	Dresinbu	"		18	1		Tre				



NUMEDALSÅGEN



TIL RÖDBERG

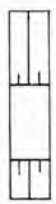
4

FRA KONGSBERG

3

2


1




HØVEDVEI

FRA KONGSBERG

N.



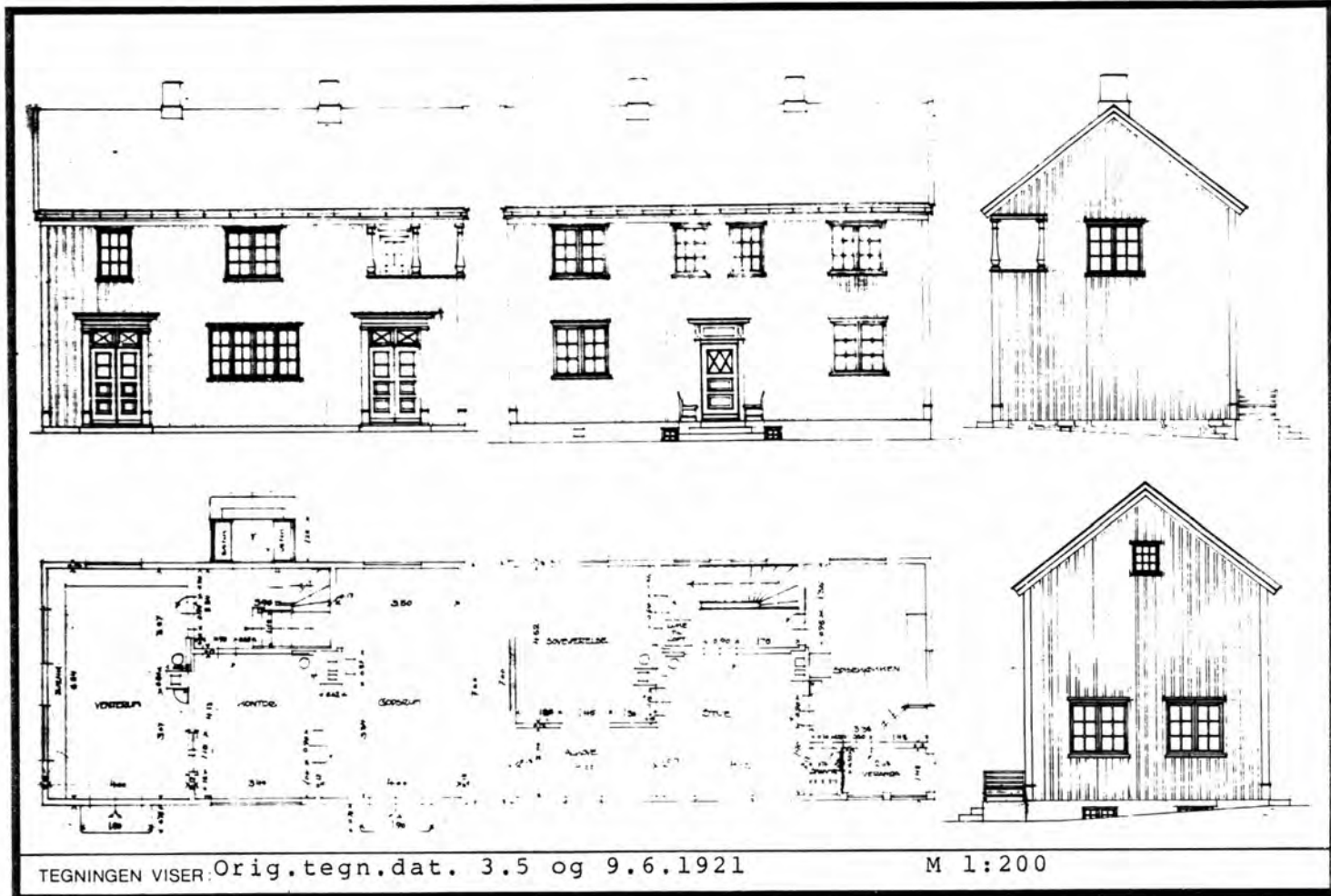
SITUASJONS- Svene stasjon	
KART OVER:	
BANE-	170 Kongsb.-Rødberg
STREKNING:	
MÅLSTOKK:	1:1000 DATO: 8.9.83
UTSNITT AV LINJEKART NR.: Dd.B.1783.3	
BUSSHOLDEPLASS I DIREKTE	JA <input type="radio"/> NEI <input type="radio"/>
TILKNYTNING TIL STASJONEN?	JA <input type="radio"/> NEI <input type="radio"/>
DROPSHOLDEPLASS I DIREKTE	JA <input type="radio"/> NEI <input type="radio"/>
TILKNYTNING TIL STASJONEN?	JA <input type="radio"/> NEI <input type="radio"/>



NSB · REGISTRERING AV BYGNINGER

Bak. Had 0703.79

NAVN BYGNINGENS ART	SVENE STASJON Stasjonsbygning	STASJONSNR	1702	BYGN. NR.	1
BANESTREKNING	170 Kongsberg - Rødberg	KILOMETER	115,63		
KOMMUNE. MATR. NR.	Flesberg	GÅRDSNR		BRUKSNR.	
ADRESSE	3622 Svene	DISTRIKT	Drammen		



OPPRINNELIG BRUKSFORMAL	PRIMÆRT Stasjonsbygning: -Ekspedisjon og ventero- rom	SEKUNDÆRT -Godsrom -Bolig	
NAVÆRENDE BRUKSFORMAL	PRIMÆRT Venterom Godsrom Hvilerom	SEKUNDÆRT Bolig	ANTALL LEILIGHETER: 1 ANTALL OVERNATTINGSROM: 0
FORHOLD TIL ANDRE HUS	Del av anlegg - frittstående		
FYSISK MILJØ-SAMMENHENG	Mindre tettsted		

VERNEVERDI	<input type="checkbox"/> PRIORITERT	BYGNINGEN PRIORITERES SPESIELT SOM BEVARINGSOBJEKT (EVT. INTERN NSB-FREDNING)	<input type="checkbox"/> BYGNINGEN ER FREDET I MEDHOLD AV LOV OM KULTURMINNER
	<input type="checkbox"/> HØY	ENDRINGER SKAL IKKE FORETAS FØR ARKITEKTKONTORET HAR GODKJENT PLANENE. DETTE GJELDER OGSÅ UTSKIFTING AV DØRER, VINDUER, KLEDNING, TAKTEKKING OSV.	
	<input checked="" type="checkbox"/> MIDDELS		
	<input type="checkbox"/> LAV	ENDRINGER KAN FORETAS UTEN GODKJENNING FRA ARKITEKTKONTORET. DET HENVISES TIL GENERELLE RÅD OG RETNINGSLINJER.	
	<input type="checkbox"/> INGEN		

DIMENSJONER	HOVED*ÅL 12,1 x 7,0 M	BEBYGD AREAL M ² 84	ANTALL ETASJER 2	BRUTTO GOLVAREAL M ²
-------------	--------------------------	-----------------------------------	---------------------	------------------------------------

BYGNINGSDEL	TYPE, KONSTRUKSJON	INSTALLASJON	MERKNAD
FUNDAMENT	Ringmur, fuget naturstein	SKORSTEIN	STK. 2
KJELLER UNDERETASJE	Kjeller, trebjelkelag	ELEKTRISITET	Innlagt
YTTERVEGG	Bindingsverk	OPPVARMING	PRIMÆRT: Parafin SEKUNDÆRT: Elektrisk/ved
FASADEKLEDNING	Stående panel, vekselpanel	VANN	Innlagt
TAKFORM	Saltak	BAD	Dusj i soverom
TAKTEKKING	Flat sementstein	TOALETT	TYPE: ANTALL:

VINDUER	Opprinnelig	DEKOR INNSKRIPSJONER	Profilert overdekning over innganger. Pilastre ved innganger. Fyllingsdør
DØRER	Opprinnelig	INTERIØR	Oppr. interiør i venterom (dører, panel, himling, be- listning, se andre oppl.

BYGGEÅR	ÅR 1924	MERKNAD
TILBYGGING OMBYGGING FLYTTING	ÅR	ENDRING Veranda til leilighet kledd inn. Stue i tidligere kjøkken

VEDLIKEHOLDS- TILSTAND	TILSTAND:	I GOD STAND	BEGYNNENDE FORFALL	FRAMSKREDET FORFALL	RUIN	EVT. FORFALLSÅRSÅK
	ÅR:					
	1983	X^				

FARGESKJEMA	OPPRINNELIG	NAVERENDE	FRAMTIDIG	BYGGHERRE
UTVENDIG VEGG		4-5C5 Grågul/brunoransje		NSB
VINDSKIER		4-5C5		ARKITEKT NSB-AK v/G. Hoel, E. Gleditsch
GERIKTER		4-5C5		BYGGMESTER
VINDUER		3A2 Gulhvit		BYGNINGSTYPE som Rollag se andre oppl.
DØRER		9E7 Rødbrun		
HJØRNEBORD		4-5C5		STILPREG

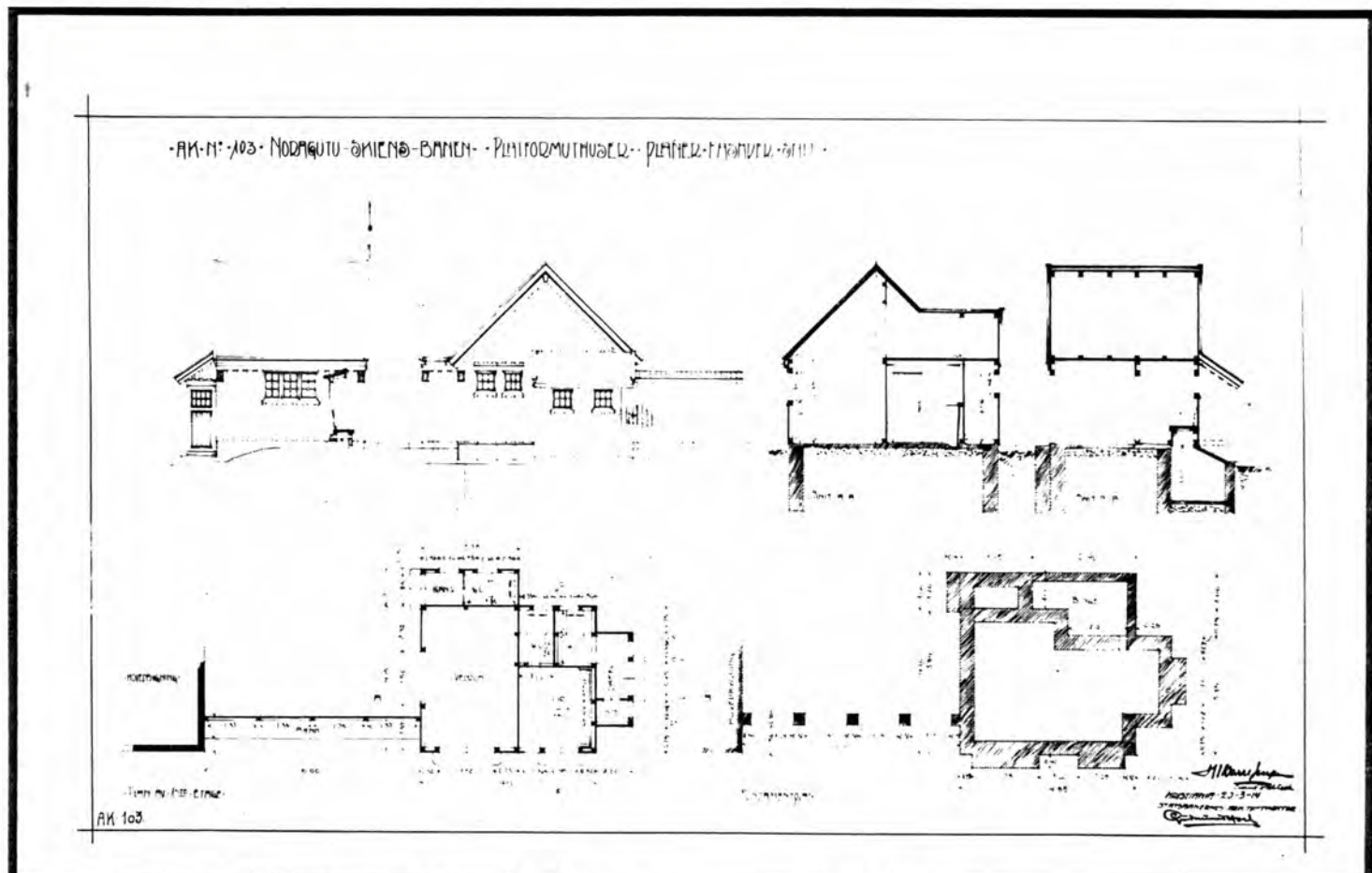
TEGNINGER (ARKIVHENVISNING)	Ak 2861
ELDRE FOTOGRAF.	

ANDRE OPPLYSNINGER	brystning, ekspedisjonsluke, benk) Til dels platekledd i leilighet. Etter type for Bratsbergb., tegning Bd.829 i mappe Bd.766 ved NSB-Arkitektkontoret.	UTGITT	DATO	REGISTR.	BATO 8.9.83
		RETTELSESB- BLAD	NR	INNFORT DEN	AV
			NR	INNFORT DEN	AV
			NR	INNFORT DEN	AV

NSB · REGISTRERING AV BYGNINGER

Bak Had 0703.79

NAVN BYGNINGENS ART	SVENE STASJON Uthus	STASJONSNR.	1702	BYGN NR.	2
BANESTREKNING	170 Kongsberg - Rødberg	KILOMETER	115,60		
KOMMUNE.MATR.NR.	Flesberg	GÅRDSNR.		BRUKSNR.	
ADRESSE	3622 Svene	DISTRIKT	Drammen		



TEGNINGEN VISER: Orig.tegn.dat. 20.3.1914

M 1:200

OPPRINNELIG BRUKSFORMAL	PRIMÆRT Privet Vedbu	SEKUNDÆRT	
NAVÆRENDE BRUKSFORMAL	PRIMÆRT Uthus m/privet	SEKUNDÆRT	ANTALL LEILIGHETER: 0 ANTALL OVERNATTINGSROM: 0
FORHOLD TIL ANDRE HUS	Del av anlegg - frittstående		
FYSISK MILJØ- SAMMENHENG	Mindre tettsted		

VERNEVERDI	<input type="checkbox"/> PRIO- RITERT	BYGNINGEN PRIORITERES SPESIELT SOM BEVA- RINGSOBJEKT (EVT. INTERN NSB-FREDNING)	<input type="checkbox"/> BYGNINGEN ER FREDET I MEDHOLD AV LOV OM KULTURMINNER
	<input type="checkbox"/> HØY	ENDRINGER SKAL IKKE FORETAS FØR ARKITEKTKONTORET HAR GODKJENT PLANENE. DETTE GJELDER OGSÅ UTSKIFTING AV DØRER, VINDUER, KLEDNING, TAKTEKKING OSV.	
	<input checked="" type="checkbox"/> MIDDELS		
	<input type="checkbox"/> LAV	ENDRINGER KAN FORETAS UTEN GODKJENNING FRA ARKITEKTKONTORET. DET HENVISES TIL GENE- RELLE RÅD OG RETNINGSLINJER.	
	<input type="checkbox"/> INGEN		

DIMENSJONER	HOVEDÅL 5,9 x 5,1 M	BEBYGD AREAL M ² 26	ANTALL ETASJER 1	BRUTTO GOLVAREAL M ²
-------------	------------------------	-----------------------------------	---------------------	------------------------------------

BYGNINGSDEL	TYPE.KONSTRUKSJON	INSTALLASJON	MERKNAD
FUNDAMENT	Ringmur, fuget naturstein	SKORSTEIN	STK. 0
KJELLER UNDERETASJE	1. Oppfylt, betong på kult 2. Møkkabinge	ELEKTRISITET	Ikke innlagt
YTTERVEGG	Bindingsverk	OPPVARMING	PRIMÆRT: SEKUNDÆRT:
FASADEKLEDNING	Stående panel, vekselpanel	VANN	Ikke innlagt
TAKFORM	Saltak	BAD	Ikke innlagt
TAKTEKKING	Krum tegl	TOALETT	TYPE: Bøttedo ANTALL: 3

VINDUER	Opprinnelig	DEKOR INNSKRIPSJONER	Oppr. fyllingsdører Åttekantet vindu i gavl
DØRER	Opprinnelig	INTERIØR	

BYGGÅR	ÅR 1924	MERKNAD
TILBYGGING OMBYGGING FLYTTING	ÅR	ENDRING

VEDLIKEHOLDS- TILSTAND	TILSTAND: ÅR:	I GOD STAND	BEGYNNENDE FORFALL	FRAMSKREDET FORFALL	* RUIN	EVT. FORFALLSÅRSÅK
	1983	X				

FARGESKJEMA	OPPRINNELIG	NAVÆRENDE	FRAMTIDIG	BYGGHERRE NSB
UTVENDIG VEGG		4-5C5 Grågul/brunoransje		ARKITEKT NSB-AK v/G. Hoel, E. Gleditsch
VINDSKIER		4-5C5		
GERIKTER		4-5C5		BYGGMESTER
VINDUER		3A2 Gulhvit		BYGNINGSTYPE Uthus m/privet og vedbu for Nordagutu- Skiensbanen.
DØRER		9E7 Rødbrun		
HJØRNEBORD		4-5C5		

TEGNINGER (ARKIVHENVISNING)	Ak 103
ELDRE FOTOGRAF	


ANDRE OPPLYSNINGER	UTGITT	DATO	REGISTR.	BATO 8.9.83
	RETTELSES- BLAD	NR	INNFØRT DEN	AV
		NR	INNFØRT DEN	AV
	NR	INNFØRT DEN	AV	

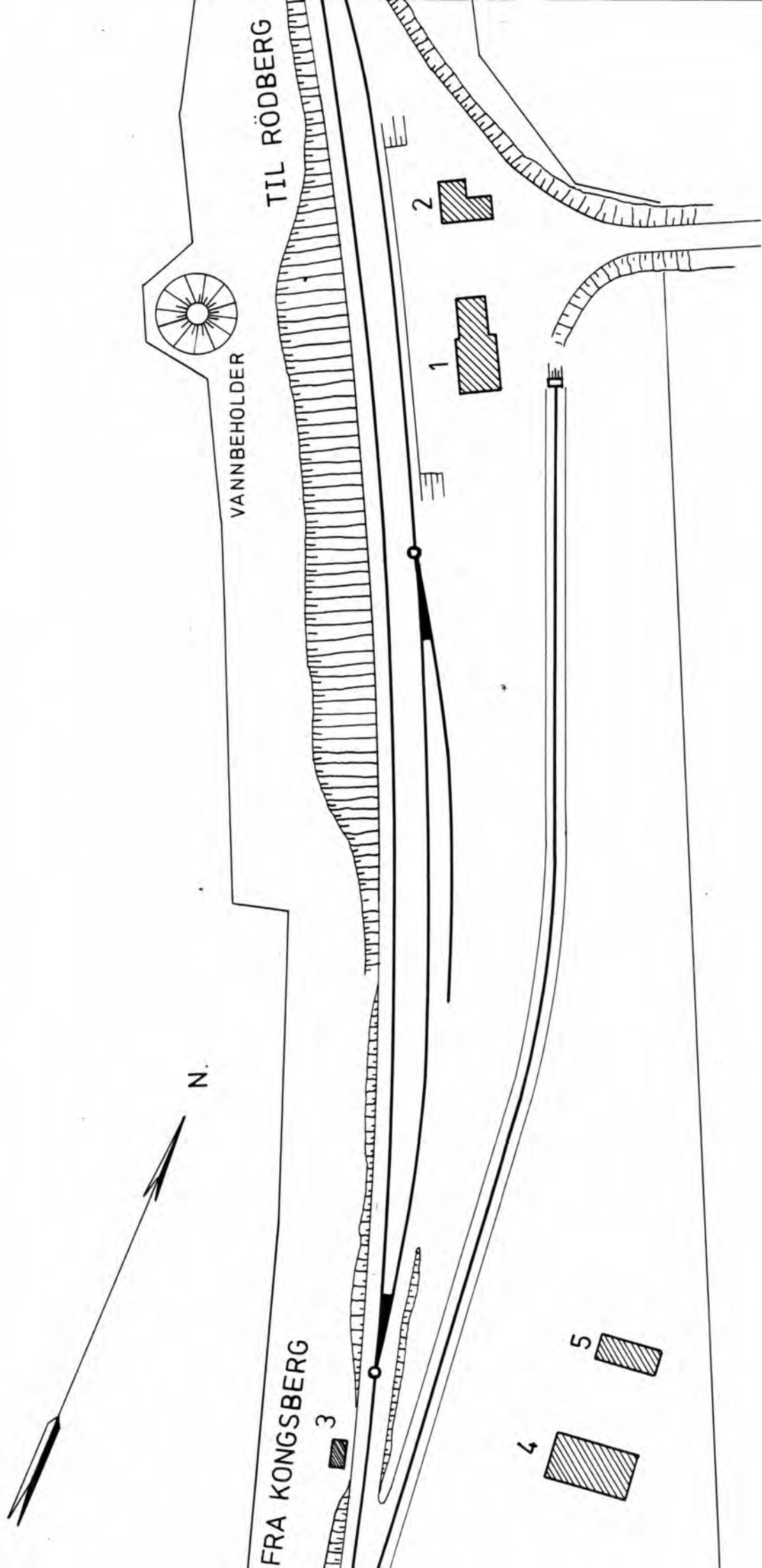
INDREGISTRERING AV BYGNINGER

REVIDERT:


STASJONSNR 1703	STASJON/SITTEKING/ANLEGG LAMPJELAND STASJON	BANE/BILROUTE NUMEDALSBANEN	DISTRIKT DRAMMEN
--------------------	--	--------------------------------	---------------------

BYGNR	KILOMETER	BYGNINGSTYPE	ADRESSE	MATRIKkel GNR BNR	BEBYGD AREAL	ETG	BRUTTO GOLVFLATE	HOVED-MATERIALE	BYGGEAR	TEGNINGER ARKIVNR	MERKNAD	EGET SKIEMA
1	119,88	Stasjonsbygning	3623 Lampeland		103	2		Tre	1924	Ak 3530		X
2	119,90	Uthus	"		53	1		Tre	1924	Ak 3507		X
3	119,67	Dresinbu	"		20	1		Tre				
4	119,67	Vokterbolig	"		142	1		Tre	1924	Ak 1217		X
5	119,70	Uthus til v.b.	"		44	1		Tre	1924	Bd. 883		X





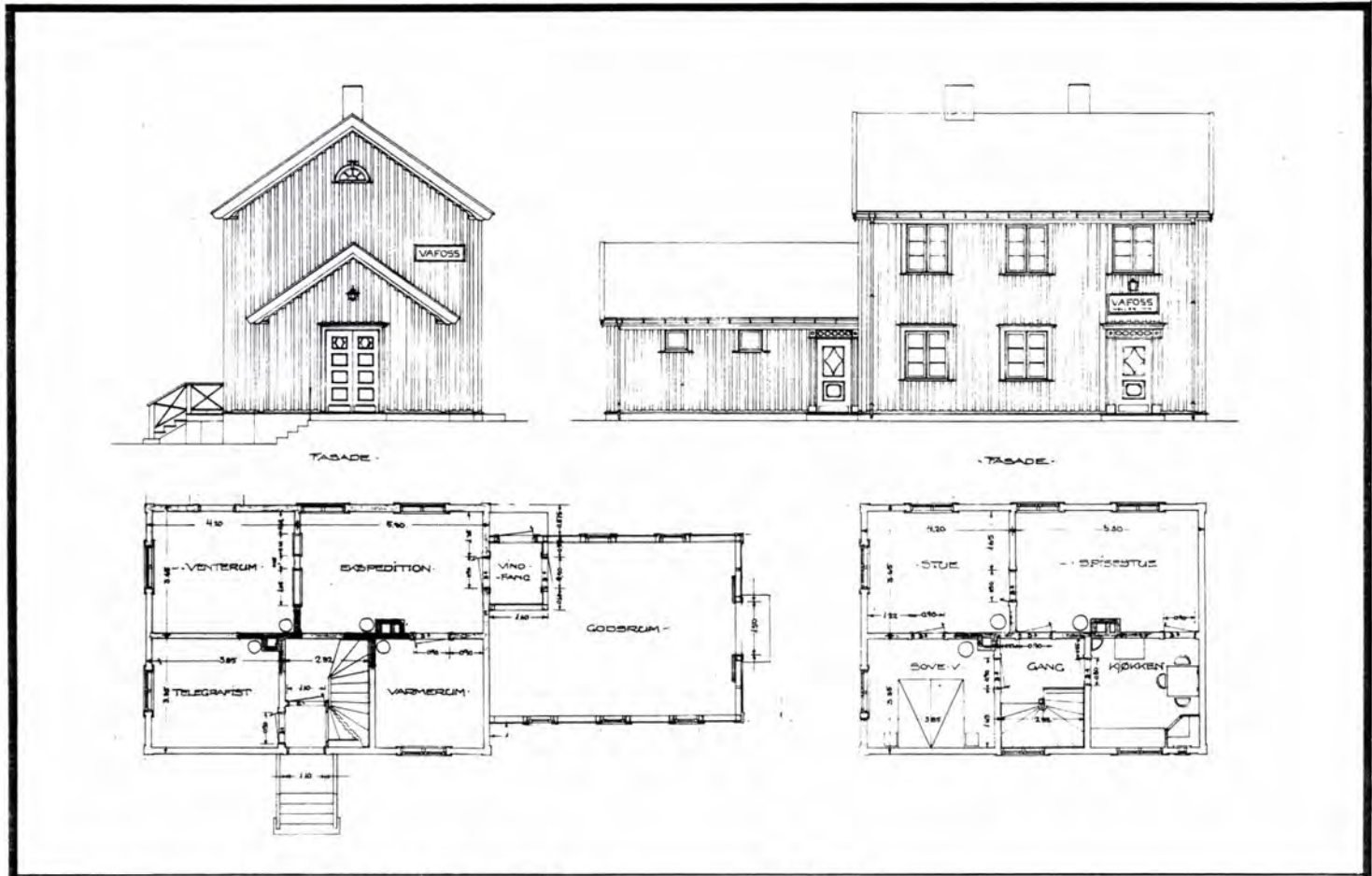
SITUASJONS- Lampeland stasjon	
KART OVER:	170 Kongsb.-Rødberg
BANE- STREKNING:	MÅLESTOKK: 1:1000
DATE:	8.9.83
UTSNITT AV Dd.B. 1784.3	
LINJEKART NR.:	
BUSSHOLDEPLASS I DIREKTE TILKNYTNING TIL STASJONEN?	JA <input type="radio"/> NEI <input type="radio"/>
DROGJEHOLDEPLASS I DIREKTE TILKNYTNING TIL STASJONEN?	JA <input type="radio"/> NEI <input type="radio"/>



NSB · REGISTRERING AV BYGNINGER

Bak / Had 0703.79

NAV BYGNINGENS ART	LAMPELAND STASJON Stasjonsbygning	STASJONSNR 1703	BYGN.NR. 1
BANESTREKNING	170 Kongsberg - Rødberg	KILOMETER	119,88
KOMMUNE.MATR.NR.	Flesberg	GÅRDSNR	BRUKSNR
ADRESSE	3623 Lampeland	DISTRIKT	Drammen



TEGNINGEN VISER: Orig. tegn. dat. 6.7.1923

m 1:200

OPPRINNELIG BRUKSFORMÅL	PRIMÆRT Stasjonsbygning: -Ekspedisjon, venterom -Godsrom	SEKUNDÆRT -Overnatting -Bolig
NAVÆRENDE BRUKSFORMÅL	PRIMÆRT Venterom Godsrom Bolig	SEKUNDÆRT ANTALL LEILIGHETER: 1 ANTALL OVERNATTINGSROM: 1
FORHOLD TIL ANDRE HUS	Del av anlegg - frittstående	
FYSISK MILJØ- SAMMENHENG	Mindre tettsted / spredt landbruksbebyggelse	

VERNEVERDI	<input type="checkbox"/> PRIO- RITERT	BYGNINGEN PRIORITERES SPESIELT SOM BEVA- RINGSOBJEKT (EVT. INTERN NSB-FREDNING)	<input type="checkbox"/> BYGNINGEN ER FREDET I MEDHOLD AV LOV OM KULTURMINNER
	<input type="checkbox"/> HØY	ENDRINGER SKAL IKKE FORETAS FOR ARKITEKTKONTORET HAR GODKJENT PLANENE. DETTE GJELDER OGSÅ UTSKIFTING AV DØRER, VINDUER, KLEDNING, TAKTEKKING OSV.	
	<input checked="" type="checkbox"/> MIDDELS		
	<input type="checkbox"/> LAV	ENDRINGER KAN FORETAS UTEN GODKJENNING FRA ARKITEKTKONTORET. DET HENVISES TIL GENE- RELLE RÅD OG RETNINGSLINJER.	
	<input type="checkbox"/> INGEN		

DIMENSJONER	HOVEDMÅL 16,5 x 7,0 M	BEBYGD AREAL M ² 103	ANTALL ETASJER 2	BRUTTO GOLVAREAL M ²
-------------	--------------------------	------------------------------------	---------------------	------------------------------------

BYGNINGSDEL	TYPE, KONSTRUKSJON	INSTALLASJON	MERKNAD
FUNDAMENT	Ringmur, fuget naturstein	SKORSTEIN	STK. 2
KJELLER UNDERETASJE	Kjeller, trebjelkelag	ELEKTRISITET	Innlagt
YTTERVEGG	Bindingsverk	OPPVARMING	PRIMÆRT: Ved SEKUNDÆRT: Elektrisk
FASADEKLEDNING	Stående panel, vekselpanel	VANN	Innlagt
TAKFORM	Saltak	BAD	Ikke innlagt
TAKTEKKING	Hoggen skifer -lapp	TOALETT	TYPE: WC ANTALL: 1

VINDUER	Opprinnelig	DEKOR INNSKRIPSJONER	Profilert gesims. Profilert dør- og vindusomramninger. Profil u.k. vindskier. Fyllingsdører. se andre
DØRER	Opprinnelig	INTERIØR	Opprinnelig panel, himling og belistning i venterom m.m.

BYGGÅR	AR 1924	MERKNAD
TILBYGGING OMBYGGING FLYTTING	AR	ENDRING

VEDLIKEHOLDS- TILSTAND	TILSTAND: AR:	I GOD STAND	BEGYNNENDE FORFALL	FRAMSKREDET FORFALL	RUIN	EVT. FORFALLSÅRSÅK
	1983	X				

FARGESKJEMA	OPPRINNELIG	NÅVÆRENDE	FRAMTIDIG	BYGGHERRER NSB
UTVENDIG VEGG		4B6 Grågul		ARKITEKT NSB-AK v/G. Hoel, B.F. Baastad Stasjonsbygning for Nume- dals-, Sør- og Nordlands- banen BYGNINGSTYPE "Veggli-type" STILPREG
VINDSKIER		Hvit		
GERIKTER		4B6 Hvit		
VINDUER		Hvit		
DØRER		7F5 Mørkebrun		
HJØRNEBORD		4B6		

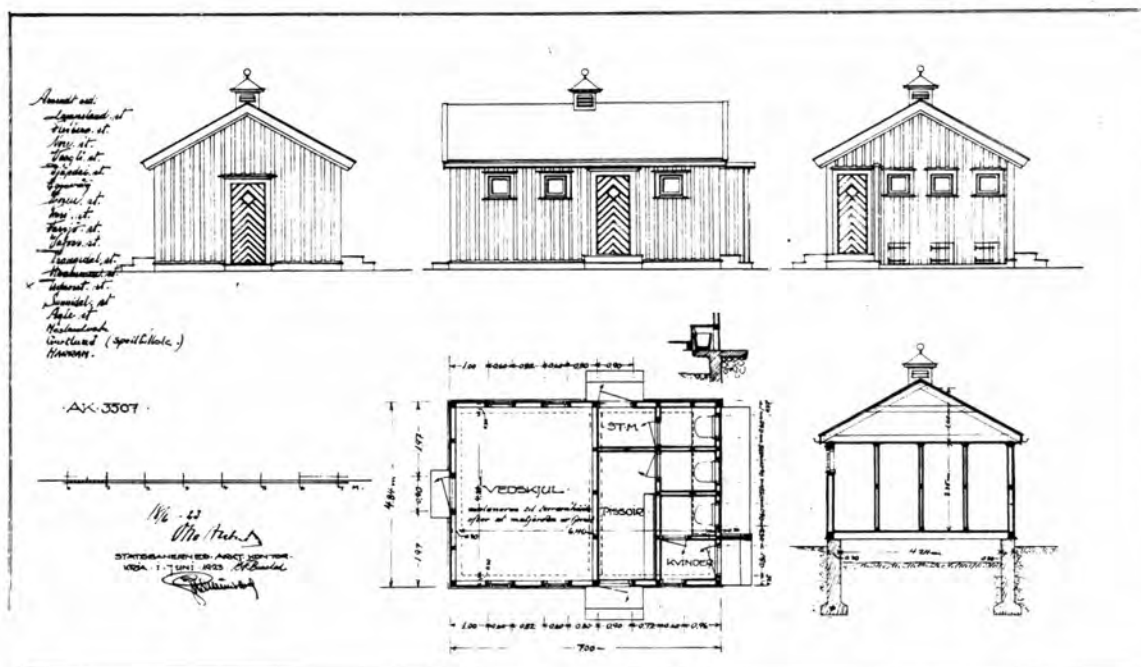
TEGNINGER (ARKIVHENVISNING)	Ak 3530
ELDRE FOTOGRAF.	

ANDRE OPPLYSNINGER	Dekor vinduer over innganger. Pilastre ved inngangsdør.	UTGITT	DATO	REGISTR.	DATO 8.9.83
		RETTELSES- BLAD	NR	INNFØRT DEN	AV
			NR	INNFØRT DEN	AV
		NR	INNFØRT DEN	AV	

NSB · REGISTRERING AV BYGNINGER

Bak/Had 070379

NAVN BYGNINGENS ART	LAMPELAND STASJON Uthus	STASJONSNR 1703	BYGN.NR. 2
BANESTREKNING	170 Kongsberg - Rødberg	KILOMETER 119,90	
KOMMUNE.MATR.NR.	Flesberg	GARDSNR	BRUKSNR.
ADRESSE	3623 Lampeland	DISTRIKT Drammen	



TEGNINGEN VISER: orig. tegn. dat. juni 1923. m 1:200

OPPRINNELIG BRUKSFØRMÅL	PRIMÆRT 1. Privet 2. Vedbu	SEKUNDÆRT	
NAVÆRENDE BRUKSFØRMÅL	PRIMÆRT 1. Privet 2. Vedbu	SEKUNDÆRT	ANTALL LEILIGHETER: 0 ANTALL OVERNATTINGSROM: 0
FORHOLD TIL ANDRE HUS	Del av anlegg - frittstående		
FYSISK MILJØ- SAMMENHENG	Mindre tettsted / spredt landbruksbebyggelse		

VERNEVERDI	<input type="checkbox"/> PRIO- RITERT	BYGNINGEN PRIORITERES SPESIELT SOM BEVA- RINGSOBJEKT (EVT. INTERN NSB-FREDNING)	<input type="checkbox"/> BYGNINGEN ER FREDET I MEDHOLD AV LOV OM KULTURMINNER
	<input type="checkbox"/> HØY	ENDRINGER SKAL IKKE FORETAS FØR ARKITEKTKONTORET HAR GODKJENT PLANENE. DETTE GJELDER OGSÅ UTSKIFTING AV DØRER, VINDUER, KLEDNING, TAKTEKKING OSV.	
	<input checked="" type="checkbox"/> MIDDELS		
	<input type="checkbox"/> LAV	ENDRINGER KAN FORETAS UTEN GODKJENNING FRA ARKITEKTKONTORET. DET HENVISES TIL GENE- RELLE RÅD OG RETNINGSLINJER.	
	<input type="checkbox"/> INGEN		

DIMENSJONER	HOVEDMÅL M 7,0 x 4,8	BEBYGD AREAL M ² 53	ANTALL ETASJER 1	BRUTTO GOLVAREAL M ²
-------------	-------------------------	-----------------------------------	---------------------	------------------------------------

BYGNINGSDEL	TYPE. KONSTRUKSJON	INSTALLASJON	MERKNAD
FUNDAMENT	Ringmur, fuget naturstein	SKORSTEIN	STK. 0
KJELLER UNDERETASJE	Oppfylt, betong på kult	ELEKTRISITET	Innlagt
YTTERVEGG	Bindingsverk	OPPVARMING	PRIMÆRT: SEKUNDÆRT:
FASADEKLEDNING	Stående panel, vekselpanel	VANN	Ikke innlagt
TAKFORM	Saltak	BAD	Ikke innlagt
TAKTEKKING	Hoggen skifer -lapp	TOALETT	TYPE: Bøttedo ANTALL: 3

VINDUER	Opprinnelig	DEKOR INNSKRIPSJONER	Profiler ved dører og vinduer
DØRER	3 nye dører, 1 opprinnelig	INTERIØR	

BYGGEÅR	AR 1924	MERKNAD
TILBYGGING OMBYGGING FLYTTING	AR	ENDRING Tilbygget større vedbu og garasje (3,6 x 5,3 m2)

VEDLIKEHOLDS- TILSTAND	TILSTAND: AR:	I GOD STAND	BEGYNNENDE FORFALL	FRAMSKREDET FORFALL	RUIIN	EVT. FORFALLSÅRSÅK
	1983	X				

FARGESKJEMA	OPPRINNELIG	NÅVÆRENDE	FRAMTIDIG	BYGGHERRE NSB
UTVENDIG VEGG		4B6 Gråblå		ARKITEKT NSB-AK v/G. Hoel, B.F. Baastad
VINDSKIER		Hvit		
GERIKTER		4B6 Hvit (kun om vinduer)		BYGGMESTER
VINDUER		Hvit		BYGNINGSTYPE Uthus for stasjons- bygning ved Numedals- banen og Sørlandsbanen
DØRER		7F5 Mørkebrun		
HJØRNEBORD		4B6		

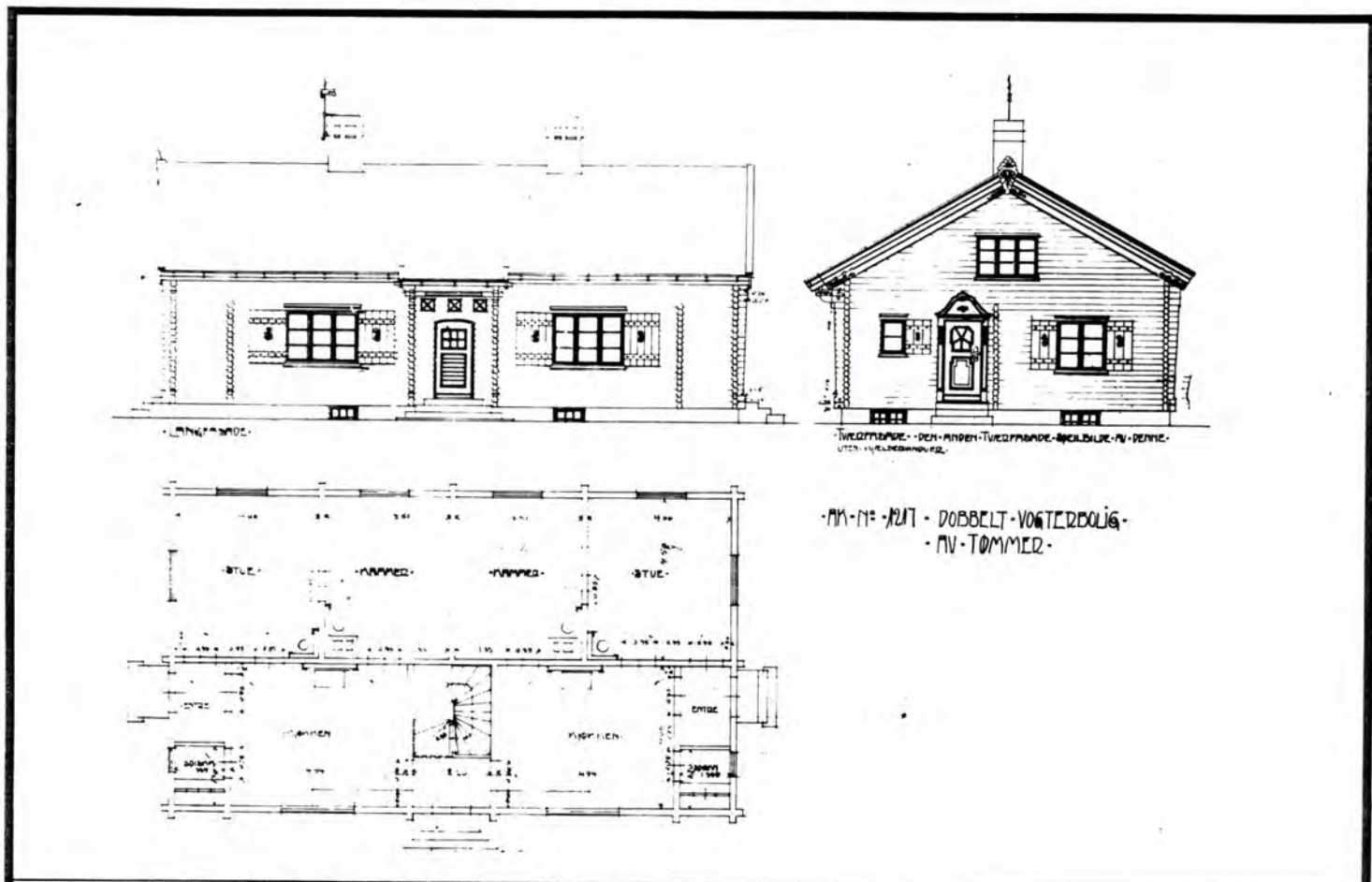
TEGNINGER (ARKIVHENVISNING)	Ak 3507
ELDRE FOTOGRAF	

ANDRE OPPLYSNINGER	UTGITT	DATO	REGISTR.	DATO 8.9.83
	RETTELSES- BLAD	NR	INNFØRT DEN	AV
		NR	INNFØRT DEN	AV
	NR	INNFØRT DEN	AV	

NSB · REGISTRERING AV BYGNINGER

Bak / Had 070379

NAVN BYGNINGENS ART	LAMPELAND STASJON Vokterbolig, bolig	STASJONSNR. 1703	BYGN NR. 4
BANESTREKNING	170 Kongsberg - Rødberg	KILOMETER	119,67
KOMMUNE, MATR. NR.	Flesberg	GÅRDSNR.	BRUKSNR.
ADRESSE	3623 Lampeland	DISTRIKT	Drammen



· M - N · RUT · DOBBELT · VOKTERBOLIG ·
· MV · TOMMER ·

TEGNINGEN VISER: Orig.tegn. dat. 15.7.1916

OPPRINNELIG BRUKSFORMAL	PRIMÆRT	Dobbel vokterbolig	
	SEKUNDÆRT		
NÅVÆRENDE BRUKSFORMAL	PRIMÆRT	Bolig for 2 familier	
	SEKUNDÆRT		ANTALL LEILIGHETER: 2
FORHOLD TIL ANDRE HUS	Del av anlegg - frittstående		
FYSISK MILJØ- SAMMENHENG	Mindre tettsted, spredt landbruksbebyggelse		

VERNEVERDI	<input type="checkbox"/>	PRIORITERT	BYGNINGEN PRIORITERES SPESIELT SOM BEVARINGSOBJEKT (EVT. INTERN NSB-FREDNING)	<input type="checkbox"/>	BYGNINGEN ER FREDET I MEDHOLD AV LOV OM KULTURMINNER
	<input type="checkbox"/>	HØY	ENDRINGER SKAL IKKE FORETAS FOR ARKITEKTKONTORET HAR GODKJENT PLANENE. DETTE GJELDER OGSÅ UTSKIFTING AV DØRER, VINDUER, KLEDNING, TAKTEKKING OSV.		
	<input checked="" type="checkbox"/>	MIDDELS			
	<input type="checkbox"/>	LAV	ENDRINGER KAN FORETAS UTEN GODKJENNING FRA ARKITEKTKONTORET. DET HENVISES TIL GENERELLE RÅD OG RETNINGSLINJER.		
	<input type="checkbox"/>	INGEN			

DIMENSJONER	HOVEDTÅL M 15,7 x 9,0	BEBYGD AREAL M ² 142	ANTALL ETASJER 1	BRUTTO GOLVAREAL M ²
-------------	--------------------------	------------------------------------	---------------------	------------------------------------

BYGNINGSDEL	TYPE.KONSTRUKSJON	INSTALLASJON	MERKNAD
FUNDAMENT	Ringmur, fuget naturstein	SKORSTEIN	STK. 2
KJELLER UNDERETASJE	Kjeller, trebjelkelag	ELEKTRISITET	Innlagt
YTTERVEGG	Tømmerlaft	OPPVARMING	PRIMÆRT: Ved SEKUNDÆRT: Elektrisk
FASADEKLEDNING	Stående tømmermannspanel	VANN	Innlagt
TAKFORM	Saltak	BAD	Ikke innlagt
TAKTEKKING	Hoggen skifer -lapp	TOALETT	TYPE: ANTALL:

VINDUER	Opprinnelig	DEKOR INNSKRIPSJONER	Utskjæringer på vindskier, Gavlpryd, fyllingsdører
DØRER	Opprinnelig	INTERIØR	

BYGGEÅR	ÅR 1924	MERKNAD
TILBYGGING OMBYGGING FLYTTING	ÅR	ENDRING Panelt utvendig

VEDLIKEHOLDS- TILSTAND	TILSTAND: ÅR:	I GOD STAND	BEGYNNENDE FORFALL	FRAMSKREDET FORFALL	RUIN	EVT. FORFALLSÅRSÅK
	1983	X				

FARGESKJEMA	OPPRINNELIG	NÅVERENDE	FRAMTIDIG	BYGGHERRER
UTVENDIG VEGG		9C8 Brunrød		NSB
VINDSKIER		Hvit		ARKITEKT NSB-AK v/G. Hoel, E. Gleditch
GERIKTER				BYGGMESTER
VINDUER		Hvit		
DØRER		30B4 Gråbrun		BYGNINGSTYPE
HJØRNEBORD		9C8		Dobbel vokterbolig av Tømmer, som Djupdal.

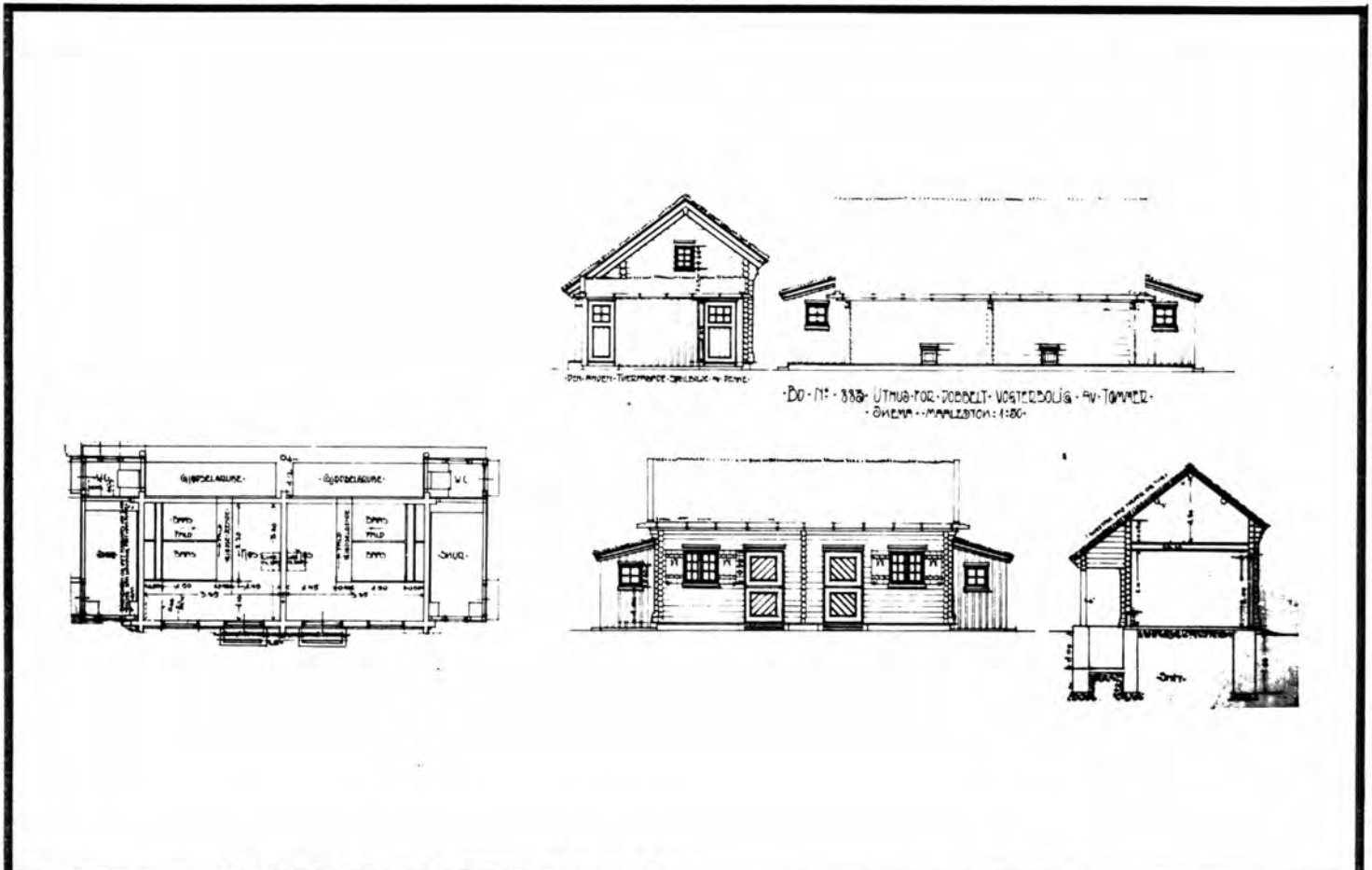
TEGNINGER (ARKIVHENVISNING)	Ak 1217
ELDRE FOTOGRAF.	

ANDRE OPPLYSNINGER	Også oppført ved Rosten (Dovrebanen) Djupdal, Midtstigen (flyttet til Et a som stasjonsbygning)	UTGITT	DATO	REGISTR.	DATO 8.9.83
		RETTELSES- BLAD	NR	INNFØRT DEN	AV
			NR	INNFØRT DEN	AV

NSB · REGISTRERING AV BYGNINGER

Bak/Had 0703.79

NAVN BYGNINGENS ART	LAMPELAND STASJON Uthus til vokterbolig	STASJONSNR 1703	BYGN.NR. 5
BANESTREKNING	170 Kongsberg - Rødberg	KILOMETER 119,70	
KOMMUNE.MATR.NR.	Flesberg	GÅRDSNR	BRUKSNR
ADRESSE	3623 Lampeland	DISTRIKT Drammen	



TEGNINGEN VISER: Orig.tegn. dat. 27.11.1913 M 1:200

OPPRINNELIG BRUKSFØRMÅL	PRIMÆRT Fjøs Do Vedbu	SEKUNDÆRT	
NAVÆRENDE BRUKSFØRMÅL	PRIMÆRT Uthus med do og vedbu	SEKUNDÆRT	ANTALL LEILIGHETER: 0 ANTALL OVERNATTINGSROM: 0
FORHOLD TIL ANDRE HUS	Del av anlegg - frittstående		
FYSISK MILJØ- SAMMENHENG	Mindre tettsted/spredt landbruksbebyggelse		

VERNEVERDI	<input type="checkbox"/> PRIO- RITERT	BYGNINGEN PRIORITERES SPESIELT SOM BEVA- RINGSOBJEKT (EVT. INTERN NSB-FREDNING)	<input type="checkbox"/> BYGNINGEN ER FREDET I MEDHOLD AV LOV OM KULTURMINNER
	<input type="checkbox"/> HØY	ENDRINGER SKAL IKKE FORETAS FØR ARKITEKTKONTORET HAR GODKJENT PLANENE. DETTE GJELDER OGSÅ UTSKIFTING AV DØRER, VINDUER, KLEDNING, TAKTEKKING OSV.	
	<input checked="" type="checkbox"/> MIDDELS		
	<input type="checkbox"/> LAV	ENDRINGER KAN FORETAS UTEN GODKJENNING FRA ARKITEKTKONTORET. DET HENVISES TIL GENE- RELLE RÅD OG RETNINGSLINJER.	
	<input type="checkbox"/> INGEN		

DIMENSJONER	HOVEDMÅL 11,3 x 4,5 M	BEBYGD AREAL M ² 44	ANTALL ETASJER 1	BRUTTO GOLVAREAL M ²
-------------	--------------------------	-----------------------------------	---------------------	------------------------------------

BYGNINGSDEL	TYPE. KONSTRUKSJON	INSTALLASJON	MERKNAD
FUNDAMENT	Ringmur, fuget naturstein	SKORSTEIN	STK. 0
KJELLER UNDERETASJE	Oppfylt, betong på kult, Møkkabinger	ELEKTRISITET	Innlagt
YTTERVEGG	1. Tømmerlaft 2. Bindingsverk	OPPVARMING	PRIMÆRT: SEKUNDÆRT:
FASADEKLEDNING	1. Ingen 2. Stående tømmermannspanel	VANN	Ikke innlagt
TAKFORM	1. Saltak 2. Pulttak	BAD	Ikke innlagt
TAKTEKKING	Hoggen skifer -lapp	TOALETT	TYPE: Kumdo ANTALL: 2

VINDUER	Opprinnelig	DEKOR INNSKRIPSJONER	4 opprinnelige fyllings- dører
DØRER	2 nye dører, 4 opprinnelig	INTERIØR	

BYGGÅR	ÅR 1924	MERKNAD
TILBYGGING OMBYGGING FLYTTING	ÅR	ENDRING Vedskjul bygd inntil

VEDLIKEHOLDS- TILSTAND	TILSTAND: ÅR:	I GOD STAND	BEGYNNENDE FORFALL	FRAMSKREDET FORFALL	RUIN	EVT. FORFALLSÅRSÅK
	1983	X				

FARGESKJEMA	OPPRINNELIG	NÅVERENDE	FRAMTIDIG	BYGGHERRE NSB
UTVENDIG VEGG		Tjære		ARKITEKT NSB-AK v/G. Hoel, E. Gleditch
VINDSKIER		Hvit		BYGGMESTER
GERIKTER		Hvit		BYGNINGSTYPE Østhus for dobbel vokter- bolig av tømmer, som Djup- dal og Midtstigen.
VINDUER		Hvit		
DØRER		30B4 Grågrønn		
HJØRNEBORD				

TEGNINGER (ARKIVHENVISNING)	Bd. 883
ELDRE FOTOGRAF.	

ANDRE OPPLYSNINGER	UTGITT	DATO	REGISTR.	DATO 8.9.83
	RETTELSES- BLAD	NR	INNFØRT DEN	AV
		NR	INNFØRT DEN	AV
	NR	INNFØRT DEN	AV	

NSB · REGISTRERING AV BYGNINGER

UTGITT:
REVIDERT:

STASJONSNR

STASJON/STREKNING/ANLEGG

LAMPELAND - VANGESTAD


BANE / BILLRUTE

NUMEDALSBANEN

DISTRIKT

DRAMMEN


BYGN NR	KILOMETER	BYGNINGSTYPE	ADRESSE	MATRIKkel GNR BNR	BEBYGD AREAL	ETG	BRUTTO GOLVFLATE	HOVED- MATERIALE	BYGGEGAR	TEGNINGER ARKIVNR	MERKNAD	EGE SKIE
	121,79	Hvilebu	Stevning		11	1		Tre				
	122,61	Venteskur	Fløterud hpl.		6	1		Tre				

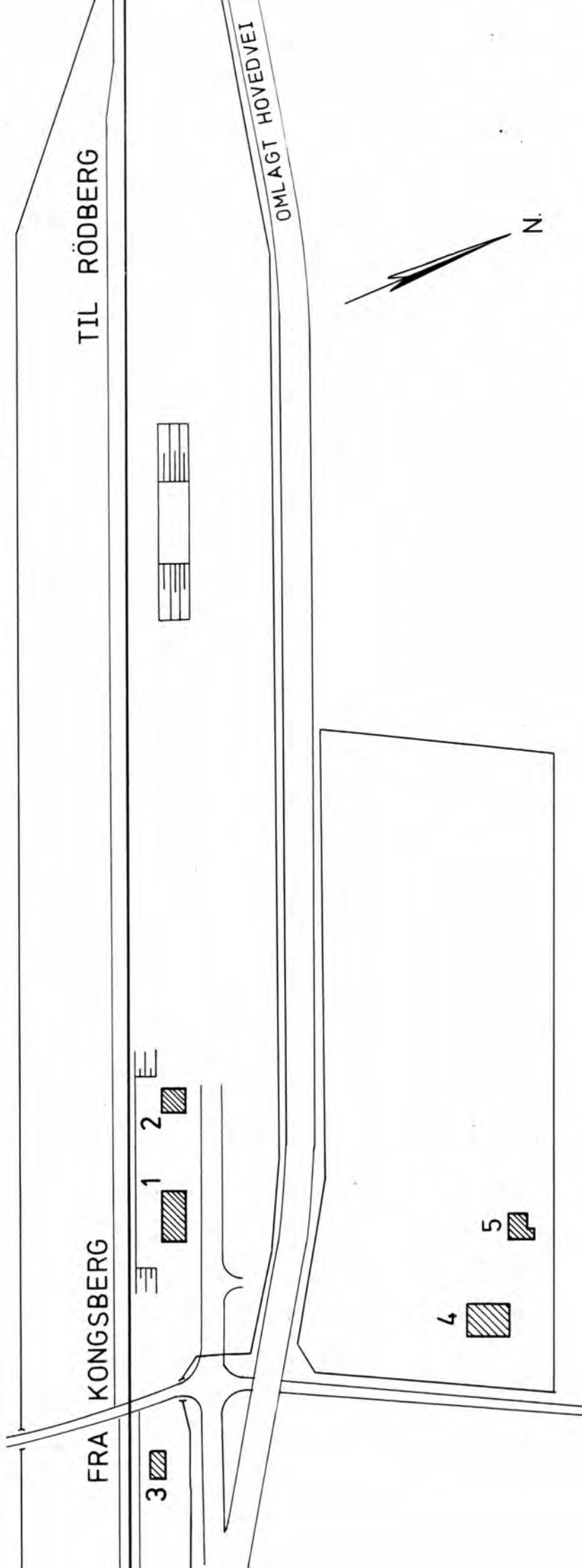


NSB - REGISTRERING AV BYGNINGER


UTGITT:
REVIDERT:

STASJONSNR 1704		STASJON/STREKNING/ANLEGG VANGESTAD STASJON		BANE/BILROUTE NUMEDALSBANEN				DISTRIKT DRAMMEN				
BYGNR	KILOMETER	BYGNINGSTYPE	ADRESSE	MATRIKkel GNR BNR	BEBYGD AREAL	ETG	BRUTTO GOLVFLATE	HOVED-MATERIALE	BYGGEGAR	TEGNINGER ARKIVNR	MERKNAD	EGET SKIEMA
1	125,22	Ekspedisjonshus	Vangestad		40	1		Tre	1926	Ak 11396		X
2	125,24	Uthus m/privet	"		18	1		Tre	1926	Ak 4587		X
3	125,17	Dresinbu	"		23	1		Tre				
4	125,20	Vokterbolig	"		52	1½		Tre	1924	Ak 1890		X
5	125,22	Uthus til v.b.	"		20	1		Tre	1924	Bd. 828		X





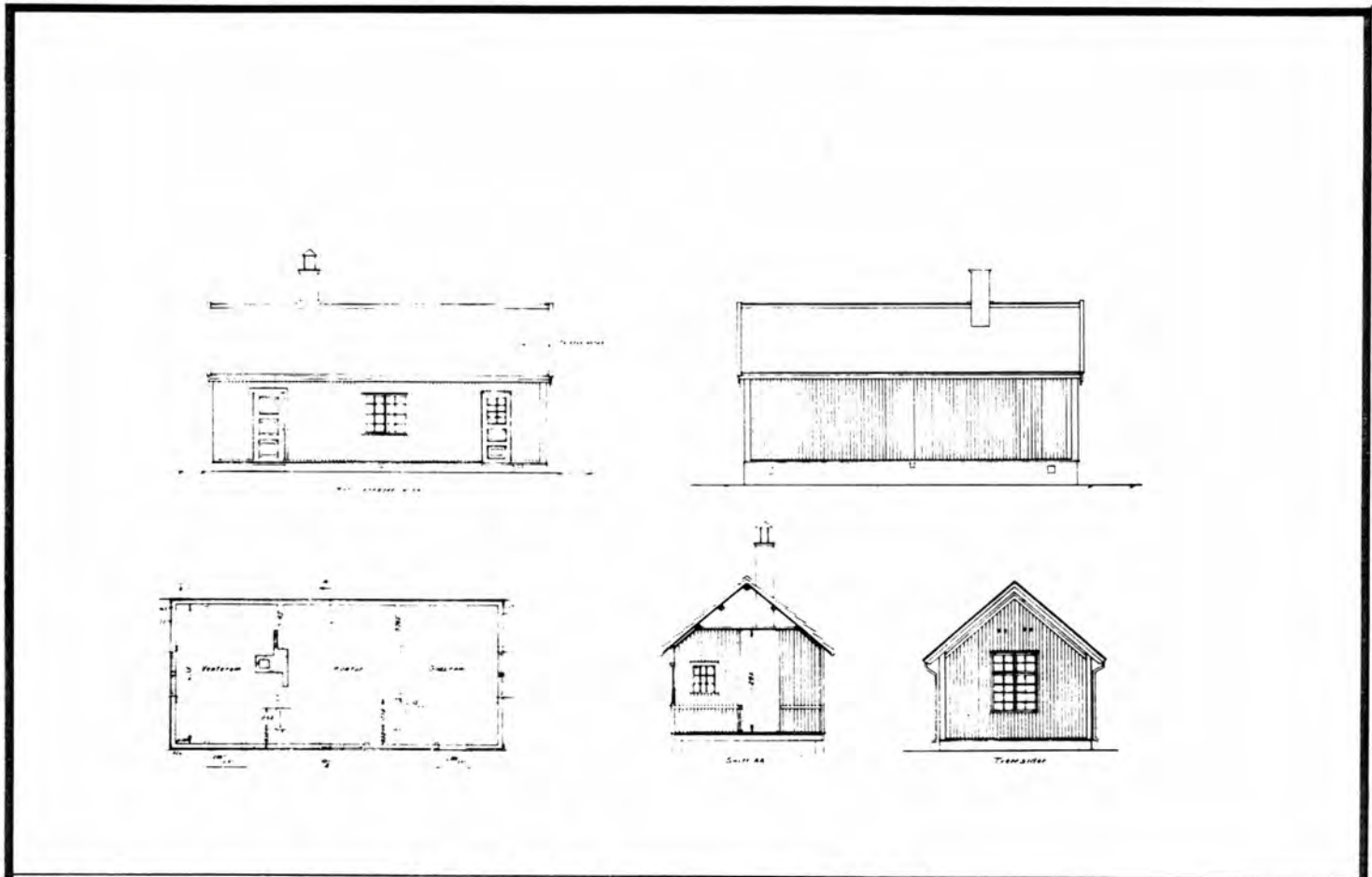
SITUASJONS- KART OVER:	Vangestad stasjon
BANE-	
STREKNING:	170 Kongsb.-Rødberg
MÅLSTOKK:	1:100q DATO: 27.7.83
UTSNITT AV LINJEKART NR.:	Dd.B.1785.3
BUSSHOLDEPLASS I DIREKTE TILKNYTNING TIL STASJONEN?	JA <input type="radio"/> NEI <input type="radio"/>
DROGJEHOLDEPLASS I DIREKTE TILKNYTNING TIL STASJONEN?	JA <input type="radio"/> NEI <input type="radio"/>



NSB · REGISTRERING AV BYGNINGER

Bak / Had 070379

NAVN BYGNINGENS ART	VANGESTAD STASJON Ekspedisjonshus	STASJONSNR 1704	BYGN NR. 1
BANESTREKNING	170 Kongsberg - Rødberg	KILOMETER 125,22	
KOMMUNE, MATR. NR.	Flesberg	GÅRDSNR	BRUKSNR
ADRESSE		DISTRIKT Drammen	



TEGNINGEN VISER: tegn.dat. 27.4.44 M 1:200

OPPRINNELIG BRUKSFORMÅL	PRIMÆRT Arbeidsbrakke for anlegget	SEKUNDÆRT	
NAVÆRENDE BRUKSFORMÅL	PRIMÆRT -Venterom -Hvilerom -Redskapsrom	SEKUNDÆRT	ANTALL LEILIGHETER: 0 ANTALL OVERNATTINGSROM: 0
FORHOLD TIL ANDRE HUS	Del av anlegg - frittstående		
FYSISK MILJØ- SAMMENHENG	Spredt landbruksbebyggelse		

VERNEVERDI	<input type="checkbox"/> PRIO- RITERT	BYGNINGEN PRIORITERES SPESIelt SOM BEVA- RINGSOBJEKT (EVT. INTERN NSB-FREDNING)	<input type="checkbox"/> BYGNINGEN ER FREDET I MEDHOLD AV LOV OM KULTURMINNER
	<input type="checkbox"/> HØY	ENDRINGER SKAL IKKE FORETAS FØR ARKITEKTKONTORET HAR GODKJENT PLANENE. DETTE GJELDER OGSÅ UTSKIFTING AV DØRER, VINDUER, KLEDNING, TAKTEKKING OSV.	
	<input type="checkbox"/> MIDDELS		
	<input checked="" type="checkbox"/> LAV	ENDRINGER KAN FORETAS UTEN GODKJENNING FRA ARKITEKTKONTORET. DET HENVISES TIL GENE- RELLE RÅD OG RETNINGSLINJER.	
	<input type="checkbox"/> INGEN		

DIMENSJONER	HOVEDÅL M 9,38 x 4,25	BEBYGD AREAL M ² 40	ANTALL ETASJER 1	BRUTTO GOLVAREAL M ²
-------------	--------------------------	-----------------------------------	---------------------	---------------------------------

BYGNINGSDEL	TYPE.KONSTRUKSJON	INSTALLASJON	MERKNAD
FUNDAMENT	Ringmur betong	SKORSTEIN	STK. 1
KJELLER UNDERETASJE	Kryperom, trebjelkelag	ELEKTRISITET	Innlagt
YTTERVEGG	Prefabrikkert lemkonstruksjon (se sluttrapport s. 30)	OPPVARMING	PRIMÆRT: Ved SEKUNDÆRT:
FASADEKLEDNING	Stående faspanel	VANN	Ikke innlagt
TAKFORM	Saltak	BAD	Ikke innlagt
TAKTEKNING	Hoggen skifer - lapp	TOALET	TYPE: ANTALL:

VINDUER	Oppr.	DEKOR INNSKRIPSJONER	
DØRER	Oppr.	INTERIØR	Opprinnelig panel, himling og listverk

BYGGÅR	ÅR 1926	MERKNAD
TILBYGGING OMBYGGING FLYTTING	ÅR	ENDRING

VEDLIKEHOLDS-TILSTAND	TILSTAND: ÅR:	I GOD STAND	BEGYNNENDE FORFALL	FRAMSKREDET FORFALL	RUIN	EVT. FORFALLSÅRSÅK
	1983	X				Dårlig maling

FARGESKJEMA	OPPRINNELIG	NÅVERENDE	FRAMTIDIG	BYGGHERRE
UTVENDIG VEGG		4A3 Blekgul		NSB
VINDSKIER		Hvit		ARKITEKT Tegnet og bygd av baneanlegget
GERIKTER		4A3 / Hvite		BYGGMESTER
VINDUER		Hvit		
DØRER		24D4 Gråturkis		BYGNINGSTYPE som Flesberg, Tråen Klavikfjord
HJØRNEBORD		4A3		STILPREG

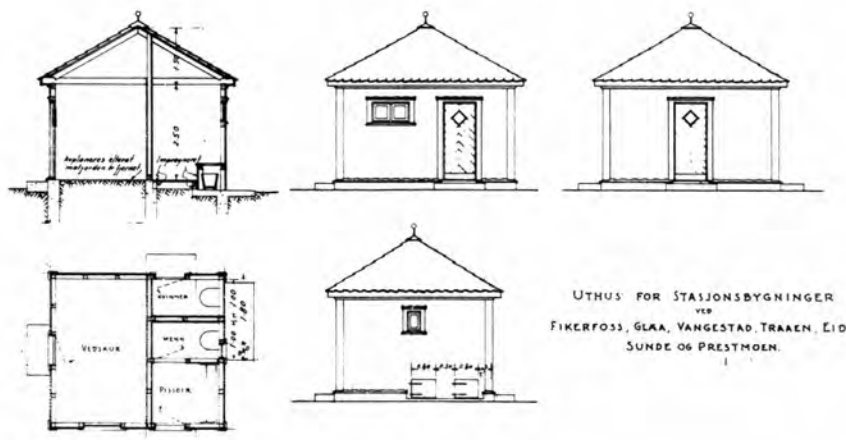
TEGNINGER (ARKIVHENVISNING)	AK 11396
ELDRE FOTOGRAF.	

ANDRE OPPLYSNINGER	I venterom vedovn "Drammen Jernstøperi No. 53. Patentanmeldt" Planlagt revet for vei-fremføring	UTGITT	DATO	REGISTR.	DATO
					27.7.83
		RETTELSESBLAGD	NR	INNFØRT DEN	AV

NSB · REGISTRERING AV BYGNINGER

Bak. Had 070379

NAVN BYGNINGENS ART	VANGESTAD STASJON Uthus	STASJONSNR. 1704	BYGN.NR. 2
BANESTREKNING	170 Kongsberg - Rødberg	KILOMETER	125,24
KOMMUNE.MATR.NR.	Flesberg	GÅRDSNR.	BRUKSNR.
ADRESSE		DISTRIKT	Drammen



TEGNINGEN VISER: Orig.tegn.dat. 24.2.1926

M 1:200

OPPRINNELIG BRUKSFORMÅL	PRIMÆRT Uthus -Vedbod -Privet	SEKUNDÆRT	
NAVÆRENDE BRUKSFORMÅL	PRIMÆRT Uthus -Vedbod -Privet	SEKUNDÆRT	ANTALL LEILIGHETER: 0 ANTALL OVERNATTINGSROM: 0
FORHOLD TIL ANDRE HUS	Del av anlegg - frittstående		
FYSISK MILJØ- SAMMENHENG	Spredt landbruksbebyggelse		

VERNEVERDI	<input type="checkbox"/> PRIO- RITERT	BYGNINGEN PRIORITERES SPESIELT SOM BEVA- RINGSOBJEKT (EVT. INTERN NSB-FREDNING)	<input type="checkbox"/> BYGNINGEN ER FREDET I MEDHOLD AV LOV OM KULTURMINNER
	<input type="checkbox"/> HØY	ENDRINGER SKAL IKKE FORETAS FØR ARKITEKTKONTORET HAR GODKJENT PLANENE. DETTE GJELDER OGSÅ UTSKIFTING AV DØRER, VINDUER, KLEDNING, TAKTEKKING OSV.	
	<input type="checkbox"/> MIDDELS		
	<input checked="" type="checkbox"/> LAV	ENDRINGER KAN FORETAS UTEN GODKJENNING FRA ARKITEKTKONTORET. DET HENVISES TIL GENE- RELLE RÅD OG RETNINGSLINJER.	
<input type="checkbox"/> INGEN			

DIMENSJONER	HOVEDMÅL M 4,5 x 4,0	BEBYGD AREAL M ² 18	ANTALL ETASJER 1	BRUTTO GOLVAREAL M ²
-------------	-------------------------	-----------------------------------	---------------------	------------------------------------

BYGNINGSDEL	TYPE, KONSTRUKSJON	INSTALLASJON	MERKNAD
FUNDAMENT	Betong ringmur	SKORSTEIN	STK. 0
KJELLER UNDERETASJE	1. Oppfylt, betong på kult 2. Oppfylt, jordgulfv	ELEKTRISITET	Ikke innlagt
YTTERVEGG	Bindingsverk	OPPVARMING	PRIMÆRT: SEKUNDÆRT:
FASADEKLEDNING	Stående vekselpanel	VANN	Ikke innlagt
TAKFORM	Pyramidetak	BAD	Ikke innlagt
TAKTEKING	Hoggen skifer - lapp	TOALETT	TYPE: ANTALL: Bøttedo 2

VINDUER	Oppr.	DEKOR INNSKRIPSJONER	
DØRER	En ny dør mot stasjons- bygning. Øvrig oppr.	INTERIØR	

BYGGÅR	ÅR 1926	MERKNAD
TILBYGGING OMBYGGING FLYTTING	ÅR	ENDRING

VEDLIKEHOLDS- TILSTAND	TILSTAND:	I GOD STAND	BEGYNNENDE FORFALL	FRAMSKREDET FORFALL	RUIN	EVT. FORFALLSÅRSÅK
	ÅR:	1983	X			

FARGESKJEMA	OPPRINNELIG	NÅVÆRENDE	FRAMTIDIG	BYGGHERRE NSB
UTVENDIG VEGG		4A3 Blekgul		ARKITEKT
VINDSKIER				BYGGMESTER
GERIKTER		4A3		BYGNINGSTYPE
VINDUER		Hvit		se andre oppl.
DØRER		24D4 Gråturkis 4E6 Olivenbrun		STILPREG
HJØRNEBORD		4A3		

TEGNINGER (ARKIVHENVISNING)	Ak 4587
ELDRE FOTOGRAF.	

ANDRE OPPLYSNINGER	Uthus for stasjonsbygninger ved Numedalsbanen	UTGITT	DATO	REGISTR.	DATO 27.7.83
		RETTELSES- BLAD	NR	INNFØRT DEN	AV
			NR	INNFØRT DEN	AV
			NR	INNFØRT DEN	AV

NSB · REGISTRERING AV BYGNINGER

Bak / Had 0703.79

NAVN BYGNINGENS ART	VANGESTAD STASJON Vokterbolig	STASJONSNR 1704	BYGN NR 4
BANESTREKNING	170 Kongsberg - Rødberg	KILOMETER 125,20	
KOMMUNE. MATR NR	Flesberg	GÅRDSNR	BRUKSNR
ADRESSE		DISTRIKT Drammen	



TEGNINGEN VISER: Orig.tegn. dat. 6.6.1918

M 1:200

OPPRINNELIG BRUKSFORMAL	PRIMÆRT Vokterbolig	SEKUNDÆRT	
NAVÆRENDE BRUKSFORMAL	PRIMÆRT Bolig	SEKUNDÆRT	ANTALL LEILIGHETER: 1 ANTALL OVERNATTINGSROM: 0
FØRHOLD TIL ANDRE HUS	Del av anlegg - frittstående		
FYSISK MILJØ- SAMMENHENG	Spredt landbruksbebyggelse		

VERNEVERDI	<input type="checkbox"/> PRIO- RITERT	BYGNINGEN PRIORITERES SPEIELT SOM BEVA- RINGSOBJEKT (EVT. INTERN NSB-FREDNING)	<input type="checkbox"/> BYGNINGEN ER FREDET I MEDHOLD AV LOV OM KULTURMINNER
	<input type="checkbox"/> HØY	ENDRINGER SKAL IKKE FORETAS FØR ARKITEKTKONTORET HAR GODKJENT PLANENE. DETTE GJELDER OGSÅ UTSKIFTING AV DØRER, VINDUER, KLEDNING, TAKTEKKING OSV.	
	<input checked="" type="checkbox"/> MIDDELS		
	<input type="checkbox"/> LAV	ENDRINGER KAN FORETAS UTEN GODKJENNING FRA ARKITEKTKONTORET. DET HENVISES TIL GENE- RELLE RÅD OG RETNINGSLINJER.	
	<input type="checkbox"/> INGEN		

DIMENSJONER	HOVEDMÅL M 8,0 x 6,5	BEBYGD AREAL M ² 52	ANTALL ETASJER 1 1/2	BRUTTO GOLVAREAL M ²
-------------	-------------------------	-----------------------------------	-------------------------	------------------------------------

BYGNINGSDEL	TYPE, KONSTRUKSJON	INSTALLASJON	MERKNAD
FUNDAMENT	Ringmur, fuget naturstein	SKORSTEIN	STK. 1
KJELLER UNDERETASJE	Kjeller, trebjelkelag	ELEKTRISITET	Innlagt
YTTERVEGG	Bindingsverk	OPPVARMING	PRIMÆRT: Ved SEKUNDÆRT: Elektrisk
FASADEKLEDNING	Stående veksel panel	VANN	Innlagt
TAKFORM	Saltak	BAD	Dusj i kjeller
TAKTEKKING	Rød, krum tegl	TOALETT	TYPE: ANTALL:

VINDUER	Oppr.	DEKOR INNSKRIPSJONER	Profiler på hjørnebord
DØRER	Oppr.	INTERIØR	

BYGGEÅR	ÅR 1924	MERKNAD
TILBYGGING OMBYGGING FLYTTING	ÅR	ENDRING

VEDLIKEHOLDS- TILSTAND	TILSTAND: ÅR:	I GOD STAND	BEGYNNENDE FORFALL	FRAMSKREDET FORFALL	RUIJN	EVT. FORFALLSÅRSÅK
	1983	X				Nymalt ca. 1980

FARGESKJEMA	OPPRINNELIG	NÅVÆRENDE	FRAMTIDIG	BYGGHERRE NSB
UTVENDIG VEGG		4-5B6 Grå-gul- Oransje		ARKITEKT NSB-AK v/G. Hoel / R. Sønberg
VINDSKIER		- " -		BYGGMESTER
GERIKTER		4C4 (Dører) 4B2 (Vinduer)		BYGNINGSTYPE se andre oppl.
VINDUER		4B2 Gulgrå		STILPREG
DØRER		4C4 Grågul		
HJØRNEBORD		4-5B6		

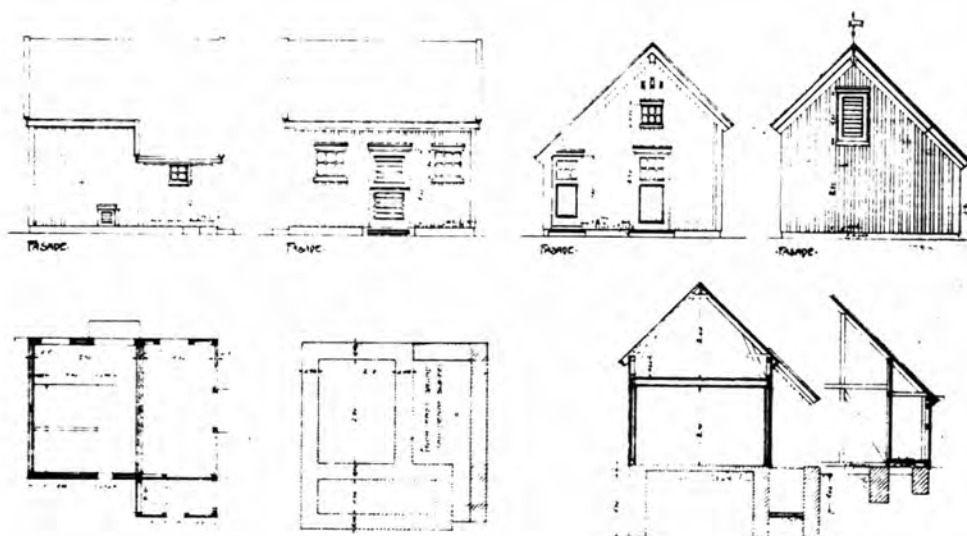
TEGNINGER (ARKIVHENVISNING)	AK 1890
ELDRE FOTOGRAF.	

ANDRE OPPLYSNINGER	som Flesberg, Eidsstryken og Fossan (revet) Kloakkledning lekker i kjelleren	UTGITT	DATO	REGISTR.	DATO
					27.7.83
		RETTELSES- BLAD	NR	INNFORT DEN	AV
			NR	INNFORT DEN	AV

NSB - REGISTRERING AV BYGNINGER

Bak / Had 0703.79

NAVN BYGNINGENS ART	VANGESTAD STASJON Uthus for vokterbolig	STASJONSNR 1704	BYGN. NR. 5
BANESTREKNING	170 Kongsberg - Rødberg	KILOMETER 125,22	
KOMMUNE. MATR. NR.	Flesberg	GARDSNR	BRUKSNR.
ADRESSE		DISTRIKT Drammen	



TEGNINGEN VISER: Kopitegn.dat. 22.9.1921

M 1:200

OPPRINNELIG BRUKSFORMÅL	PRIMÆRT Uthus: -Privet -Vedbu	SEKUNDÆRT	
NAVÆRENDE BRUKSFORMÅL	PRIMÆRT Uthus: -Privet -Vedbu	SEKUNDÆRT	ANTALL LEILIGHETER: 0
			ANTALL OVERNATTINGSROM: 0
FORHOLD TIL ANDRE HUS	Del av anlegg - frittstående		
FYSISK MILJØ- SAMMENHENG	Spredt landbruksbebyggelse		

VERNEVERDI	<input type="checkbox"/> PRIO- RITERT	BYGNINGEN PRIORITERES SPESIELT SOM BEVA- RINGSOBJEKT (EVT. INTERN NSB-FREDNING)	<input type="checkbox"/> BYGNINGEN ER FREDET I MEDHOLD AV LOV OM KULTURMINNER
	<input type="checkbox"/> HOY	ENDRINGER SKAL IKKE FORETAS FOR ARKITEKTORET HAR GODKJENT PLANENE. DETTE GJELDER OGSÅ UTSKIFTING AV DØRER, VINDUER, KLEDNING, TAKTEKKING OSV.	
	<input checked="" type="checkbox"/> MIDDELS		
	<input type="checkbox"/> LAV	ENDRINGER KAN FORETAS UTEN GODKJENNING FRA ARKITEKTORET. DET HENVISES TIL GENE- RELLE RÅD OG RETNINGSLINJER.	
	<input type="checkbox"/> INGEN		

DIMENSJONER	HØVEDTAL M 4,93 x 4,68	BEBYGD AREAL M ² 20	ANTALL ETASJER 1	BRUTTO GOLVAREAL M ²
-------------	---------------------------	-----------------------------------	---------------------	------------------------------------

BYGNINGSDEL	TYPE.KONSTRUKSJON	INSTALLASJON	MERKNAD
FUNDAMENT	Ringmur, fuget naturstein	SKORSTEIN	STK. 0
KJELLER UNDERETASJE	Oppfylt	ELEKTRISITET	Ikke innlagt
YTTERVEGG	Bindingsverk	OPPVARMING	PRIMÆRT: SEKUNDÆRT:
FASADEKLEDNING	Stående vekselpanel	VANN	Ikke innlagt
TAKFORM	Saltak	BAD	Ikke innlagt
TAKTEKKING	Rød, krum tegl	TOALETT	TYPE: Kumdo ANTALL: 1

VINDUER	Oppr.	DEKOR INNSKRIPSJONER	
DØRER	Oppr.	INTERIØR	

BYGGÅR	ÅR 1924	MERKNAD
TILBYGGING OMBYGGING FLYTTING	ÅR	ENDRING

VEDLIKEHOLDS- TILSTAND	TILSTAND: ÅR:	I GOD STAND	BEGYNNENDE FORFALL	FRAMSKREDET FORFALL	RUIN	EVT. FORFALLSÅRSÅK
	1983	X				

FARGESKJEMA	OPPRINNELIG	NÅVÆRENDE	FRAMTIDIG	BYGGHERRER NSB
UTVENDIG VEGG		4-5B6 Grå-gul- Oransje		ARKITEKT
VINDSKIER		- " -		BYGGMESTER
GERIKTER		4C4 dører 4B2 vinduer	Hvit	BYGNINGSTYPE Som Flesberg, Fossan og Eidsstryken
VINDUER		4B2 Gulgrå	Hvit	STILPREG
DØRER		4C4 Grågul		
HJØRNEBORD		4-5B6		

TEGNINGER (ARKIVHENVISNING)	Bd.
ELDRE FOTOGRAF.	

ANDRE OPPLYSNINGER	UTGITT	DATO	REGISTR.	DATO	
				27.7.83	
	RETTELSES- BLAD	NR	INNFØRT DEN	AV	
		NR	INNFØRT DEN	AV	
NR		INNFØRT DEN	AV		

NSB - REGISTRERING AV BYGNINGER

UTGITT :
REVIDERT :

STASJONSNR		STASJON/S TREKKNING/ANLEGG		BANE/BILROUTE		DISTRIKT						
		VANGESTAD - FLESBERG		NUMEDALSBANEN		DRAMMEN						
BYGN NR	KILOMETER	BYGNINGSTYPE	ADRESSE	MATRIKKEL GNR BNR	BEBYGD AREAL	ETG	BRUTTO GOLVFLATE	HOVED- MATERIALE	BYGGEAR	TEGNINGER ARKIVNR	MERKNAD	EGET SKJEM
	127,23	Hvilebu	Nesset		32	1		Tre	1948		Maskinlafta tømmer.	



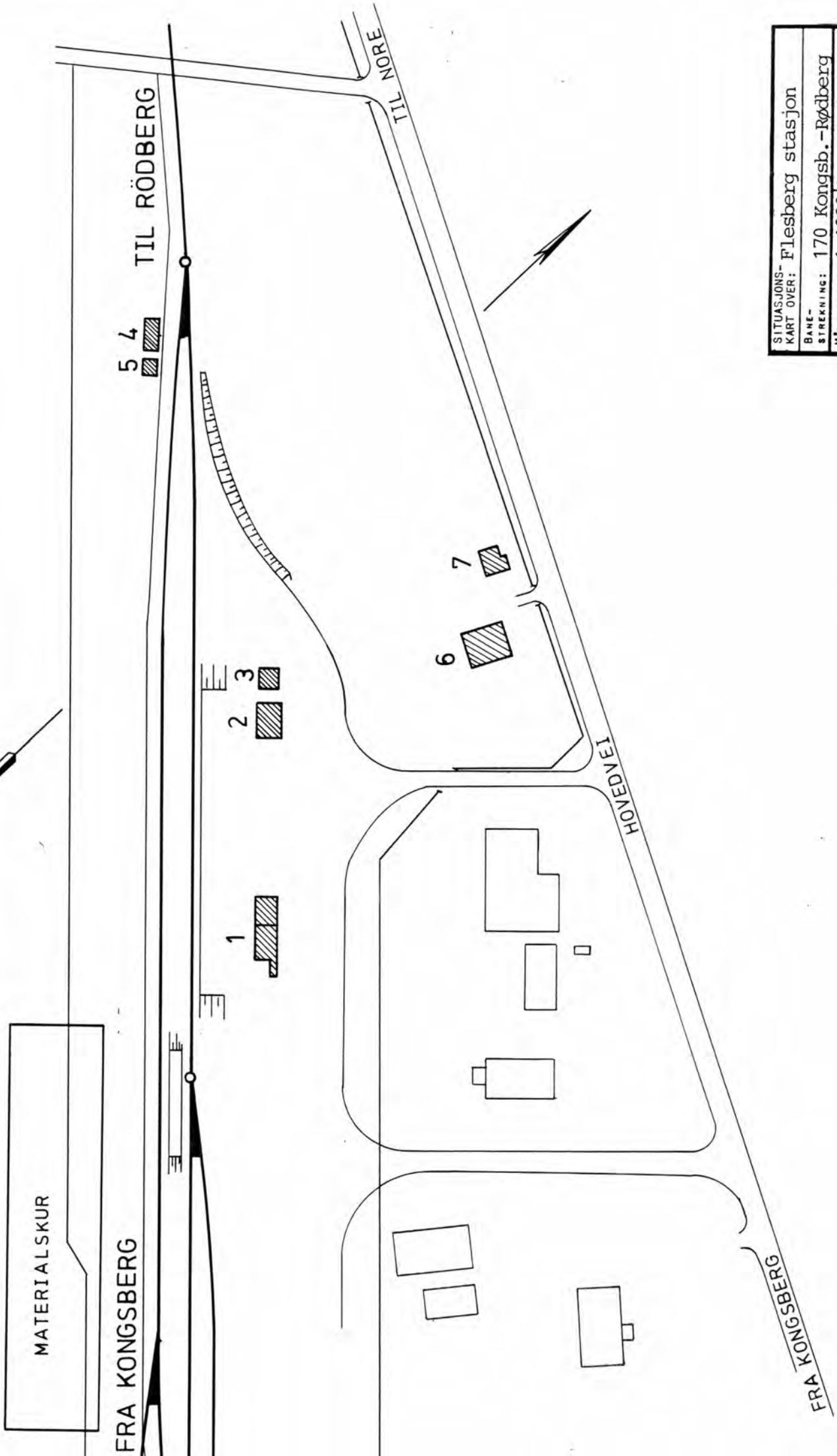
NSB · REGISTRERING AV BYGNINGER

UTGITT:
REVIDERT:

STASJONSNR 1705	STASJON/STREKNING/ANLEGG FLESBERG STASJON	BANE / BILRUTE NUMEDALSBANEN	DISTRIKT DRAMMEN
--------------------	--	---------------------------------	---------------------

BYGN NR	KILOMETER	BYGNINGSTYPE	ADRESSE	MATRIKkel GNR BNR	BEBYGD AREAL	ETG	BRUTTO GOLVFLATE	HOVED- MATERIALE	BYGGEGAR	TEGNINGER ARKIVNR	MERKNAD	EGET SKJEMA
1	129,50	Ekspedisjonshus	3620 Flesberg		56	1		Tre	1926	Ak 11396		X
2	129,54	Uthus	"		34	1		Tre	1926	Ak 3507		X
3	129,55	Vedbu	"		17	1		Tre				
4	129,61	Div. lager	"		6	1		Tre			Gml. venteskur	
5	129,61	Dresinbu m/do	"		14	1		Tre				
6	129,55	Stm. bolig	"		52	1½		Tre	1924	Ak 1890		X
7	129,57	Uthus bolig	"		20	1		Tre	1924	Bd. 828		X

11

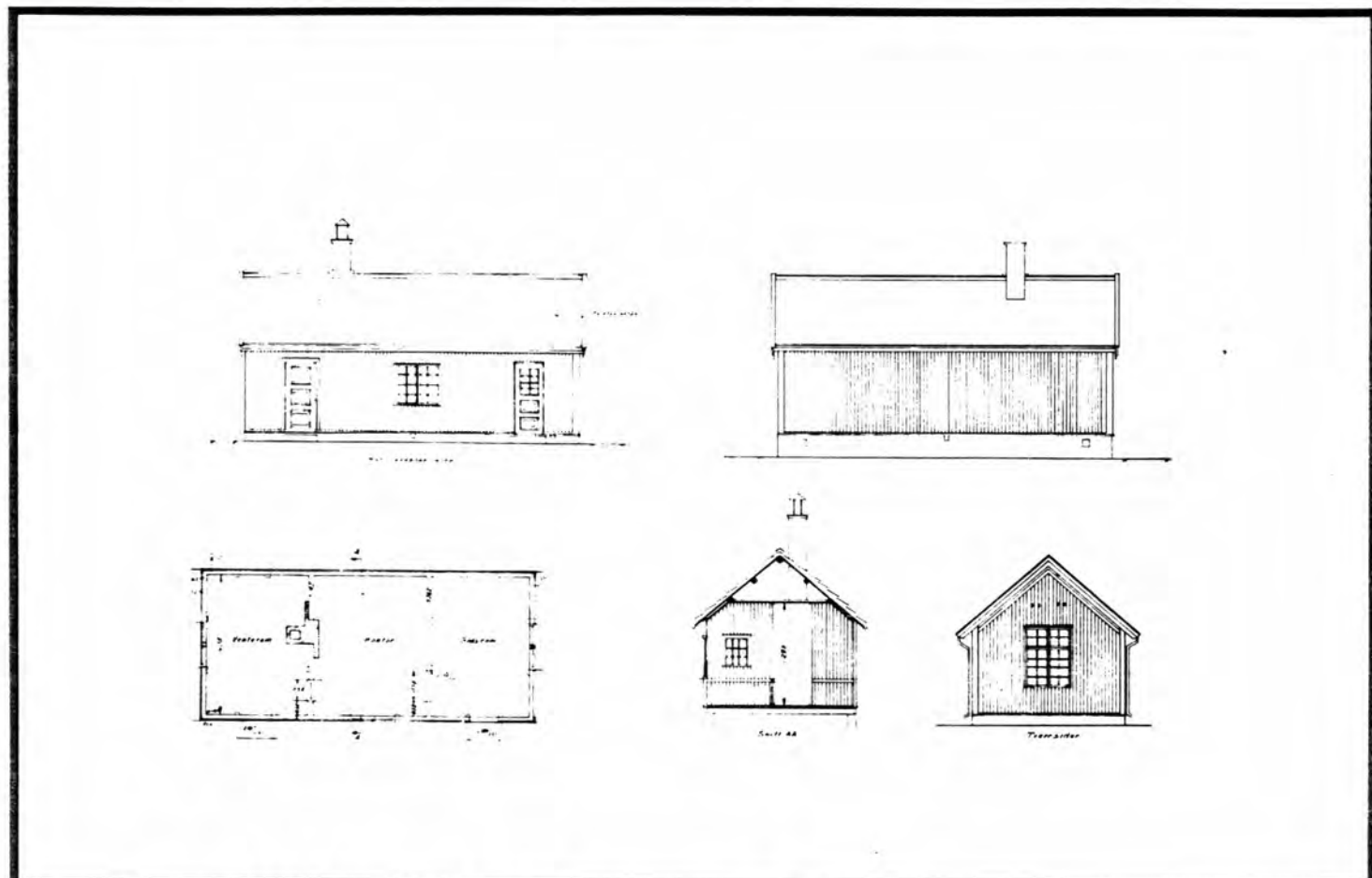


SITUASJONS- Flesberg stasjon	
KART OVER: Flesberg stasjon	
BANE-	
STREKNING:	170 Kongsb.-Rødberg
MÅLSTOKK:	1:1000 DATO: 24.8.83
UTSNITT AV	Dd.B. 1786.3
LINJEKART NR.:	
BUSSHOLDEPLASS I DIREKTE	J A <input type="radio"/> N E I <input type="radio"/>
TILKNYTNING TIL STASJONEN?	J A <input type="radio"/> N E I <input type="radio"/>
DROBJEHOLDEPLASS I DIREKTE	J A <input type="radio"/> N E I <input type="radio"/>
TILKNYTNING TIL STASJONEN?	J A <input type="radio"/> N E I <input type="radio"/>

NSB · REGISTRERING AV BYGNINGER

Bak / Had 0703.79

NAVN BYGNINGENS ART	FLESBERG STASJON Ekspedisjonshus	STASJONSNR. 1705	BYGN. NR. 1
BANESTREKNING	170 Kongsberg - Rødberg	KILOMETER 129,50	
KOMMUNE, MATR. NR.	Flesberg	GÅRDSNR.	BRUKSNR.
ADRESSE	3620 Flesberg	DISTRIKT Drammen	



TEGNINGEN VISER: Tegn.dat. 27.4.1944

M 1:200

OPPRINNELIG BRUKSFORMAL	PRIMÆRT Arbeidsbrakke for anlegget	SEKUNDÆRT	
NAVÆRENDE BRUKSFORMAL	PRIMÆRT Ekspedisjonshus -Godsekspedisjon -Ventekur	SEKUNDÆRT	ANTALL LEILIGHETER: 0 ANTALL OVERNATTINGSROM: 0
FORHOLD TIL ANDRE HUS	Del av anlegg - frittstående		
FYSISK MILJØ- SAMMENHENG	Mindre tettsted		

VERNEVERDI	<input type="checkbox"/> PRIO- RITERT	BYGNINGEN PRIORITERES SPESIELT SOM BEVA- RINGSOBJEKT (EVT. INTERN NSB-FREDNING)	<input type="checkbox"/> BYGNINGEN ER FREDET I MEDHOLD AV LOV OM KULTURMINNER
	<input type="checkbox"/> HØY	ENDRINGER SKAL IKKE FORETAS FØR ARKITEKTKONTORET HAR GODKJENT PLANENE. DETTE GJELDER OGSÅ UTSKIFTING AV DØRER, VINDUER, KLEDNING, TAKTEKKING OSV.	
	<input type="checkbox"/> MIDDELS		
	<input checked="" type="checkbox"/> LAV	ENDRINGER KAN FORETAS UTEN GODKJENNING FRA ARKITEKTKONTORET. DET HENVISES TIL GENE- RELLE RÅD OG RETNINGSLINJER.	
<input type="checkbox"/> INGEN			

DIMENSJONER	HOVEDÅL M	12,2 x 4,25	BEBYGD AREAL M ²	56	ANTALL ETASJER	1	BRUTTO GOLVAREAL M ²
-------------	--------------	-------------	--------------------------------	----	-------------------	---	------------------------------------

BYGNINGSDEL	TYPE, KONSTRUKSJON	INSTALLASJON	MERKNAD
FUNDAMENT	Betong ringmur	SKORSTEIN	STK. 1
KJELLER UNDERETASJE	Kryperom, trebjelkelaag	ELEKTRISITET	Innlagt
YTTERVEGG	1. Prefabrikkert lembrakke, trekonstruksjon. se andre oppl.	OPPVARMING	PRIMÆRT: Elektrisk SEKUNDÆRT: Ved
FASADEKLEDNING	Stående faspanel	VANN	Innlagt
TAKFORM	Saltak	BAD	Ikke innlagt
TAKTEKKING	Hoggen skifer -lapp	TOALETT	TYPE: ANTALL:

VINDUER	Oppr.	DEKOR INNSKRIPSJONER	
DØRER	Alle nye, panelte	INTERIØR	Platekledt

BYGGEÅR	AR 1926	MERKNAD
TILBYGGING OMBYGGING FLYTTING	AR	ENDRING Kontor utvidet inn i opprinnelig godsrom, Tilbygd nytt godsrom Tilbygd leskur

VEDLIKEHOLDS- TILSTAND	TILSTAND: AR:	I GOD STAND	BEGYNNENDE FORFALL	FRAMSKREDET FORFALL	RUIN	EVT. FORFALLSÅRSÅK
	1983	X				

FARGESKJEMA	OPPRINNELIG	NÅVERENDE	FRAMTIDIG	BYGGHERRE NSB
UTVENDIG VEGG		4A4 Lys gul		ARKITEKT
VINDSKIER		Hvit		BYGGMESTER
GERIKTER		Hvit		BYGNINGSTYPE Ekspedisjonshus av an- leggets flyttbare ar- beidsbrakker, se andre oppl.
VINDUER		Hvit		
DØRER		Klar lakk		
HJØRNEBORD		4A4		

TEGNINGER (ARKIVHENVISNING)	Ak 11396 (Speilvendt) Drammen distrikt: B.16615.3
ELDRE FOTOGRAF.	

ANDRE OPPLYSNINGER	2. Bindingsverk som Vangestad, Djupdal, Tråen, Kra- vikfjord	UTGITT	DATO	REGISTR.	DATO 24.8.83	
		RETTELSES- BLAD	NR	INNFØRT	DEN	AV
			NR	INNFØRT	DEN	AV
			NR	INNFØRT	DEN	AV

DIMENSJONER	HOVEDTÅL M 7,0 x 4,8	BEBYGD AREAL M ² 34	ANTALL ETASJER 1	BRUTTO/ GOLVAREAL M ²
-------------	-------------------------	-----------------------------------	---------------------	-------------------------------------

BYGNINGSDEL	TYPE, KONSTRUKSJON	INSTALLASJON	MERKNAD
FUNDAMENT	Fuget naturstein ringmur	SKORSTEIN	STK. 0
KJELLER UNDERETASJE	Oppfylt betong på kult	ELEKTRISITET	Innlagt
YTTERVEGG	Bindingsverk	OPPVARMING	PRIMÆRT: SEKUNDÆRT:
FASADEKLEDNING	Stående vekselpanel	VANN	Ikke innlagt
TAKFORM	Saltak	BAD	Ikke innlagt
TAKTEKKING	Hoggen skifer -lapp	TOALETT	TYPE: ANTALL: Bøttdo 2

VINDUER	Oppr.	DEKOR INNSKRIPSJONER	
DØRER	Satt inn garasjeport Øvrig oppr.	INTERIØR	

BYGGEÅR	AR 1926	MERKNAD
TILBYGGING OMBYGGING FLYTTING	AR	ENDRING Vedbu omgjort til garasje

VEDLIKEHOLDS- TILSTAND	TILSTAND: AR:	I GOD STAND	BEGYNNENDE FORFALL	FRAMSKREDET FORFALL	RUIN	EVT. FORFALLSÅRSÅK
	1979	X				

FARGESKJEMA	OPPRINNELIG	NÅVERENDE	FRAMTIDIG	BYGGHERRE NSB
UTVENDIG VEGG		4A4 Lys gul		ARKITEKT NSB-AK v/G. Hoel, B.F. Baastad
VINDSKIER		Hvit		
GERIKTER		Hvit		BYGNINGSTYPE Utus for stasjons- bygning ved Numedals- banen og Sørlandsbanen
VINDUER		Hvit		
DØRER		27C4 Grågrønn		
HJØRNEBORD		4A4		

TEGNINGER (ARKIVHENVISNING)	
ELDRE FOTOGRAF.	AK 3507 (speilvendt)

ANDRE OPPLYSNINGER	UTGITT	DATO	REGISTR.	DATO 25.7.79
	RETTELSES- BLAD	NR	INNFØRT DEN	AV
		NR	INNFØRT DEN	AV
		NR	INNFØRT DEN	AV

NSB · REGISTRERING AV BYGNINGER

Bak / Had 0703.79

NAVN BYGNINGENS ART	FLESBERG STASJON Stasjonsmesterbolig, bolig	STASJONSNR 1705	BYGN.NR. 6
BANESTREKNING	170 Kongsberg - Rødberg	KILOMETER 129,55	
KOMMUNE.MATR.NR.	Flesberg	GÅRDSNR	BRUKSNR.
ADRESSE	3620 Flesberg	DISTRIKT Drammen	



TEGNINGEN VISER: Orig.tegn.dat 6.6.1918

M 1:200

OPPRINNELIG BRUKSFORMAL	PRIMÆRT Stasjonsmesterbolig	SEKUNDÆRT	
NAVÆRENDE BRUKSFORMAL	PRIMÆRT Bolig (ute av bruk)	SEKUNDÆRT	ANTALL LEILIGHETER: 1 ANTALL OVERNATTINGSROM: 0
FORHOLD TIL ANDRE HUS	Del av anlegg - frittstående		
FYSISK MILJØ- SAMMENHENG	Mindre tettsted		

VERNEVERDI	<input type="checkbox"/> PRIO- RITERT	BYGNINGEN PRIORITERES SPESIELT SOM BEVA- RINGSOBJEKT (EVT. INTERN NSB-FREDNING)	<input type="checkbox"/> BYGNINGEN ER FREDET I MEDHOLD AV LOV OM KULTURMINNER
	<input checked="" type="checkbox"/> HØY	ENDRINGER SKAL IKKE FORETAS FOR ARKITEKTKONTORET HAR GODKJENT PLANENE. DETTE GJELDER OGSÅ UTSKIFTING AV DØRER, VINDUER, KLEDNING, TAKTEKKING OSV.	
	<input type="checkbox"/> MIDDELS		
	<input type="checkbox"/> LAV	ENDRINGER KAN FORETAS UTEN GODKJENNING FRA ARKITEKTKONTORET. DET HENVISES TIL GENE- RELLE RÅD OG RETNINGSLINJER.	
	<input type="checkbox"/> INGEN		

DIMENSJONER	HOVEDTÅL M 8,0 x 6,5	BEBYGD AREAL M ² 52	ANTALL ETASJER 1½	BRUTTO GOLVAREAL M ²
-------------	-------------------------	-----------------------------------	----------------------	------------------------------------

BYGNINGSDEL	TYPE, KONSTRUKSJON	INSTALLASJON	MERKNAD
FUNDAMENT	Ringmur, fuget naturstein	SKORSTEIN	STK. 1
KJELLER UNDERETASJE	Kjeller trebjelkelag	ELEKTRISITET	Innlagt
YTTERVEGG	Bindingsverk	OPPVARMING	PRIMÆRT:
FASADEKLEDNING	Stående vekselpanel	VANN	SEKUNDÆRT:
TAKFORM	Saltak	BAD	Innlagt
TAKTEKKING	Skifer -lapp	TOALETT	TYPE: WC ANTALL: 1

VINDUER	Oppr.	DEKOR INNSKRIPSJONER	Ornamentert vindus- innramming "vaffelhjerter"
DØRER	Ny inngangsdør, panelt m/ glassfelt	INTERIØR	Dels platekledd, noe oppr. (bl.a. kjøkken)

BYGGÅR	ÅR 1924	MERKNAD
TILBYGGING OMBYGGING FLYTTING	ÅR	ENDRING Bad og WC innredet 2 etg. Del av kjøkken lagt til stue

VEDLIKEHOLDS- TILSTAND	TILSTAND: ÅR:	I GOD STAND	BEGYNNENDE FORFALL	FRAMSKREDET FORFALL	RUIN	EVT. FORFALLSÅRSÅK
	1983	X				

FARGESKJEMA	OPPRINNELIG	NAVÆRENDE	FRAMTIDIG	BYGGHERRE
UTVENDIG VEGG		4B4 Grågul		NSB
VINDSKIER		Hvit		ARKITEKT
GERIKTER		4B4 / Hvit		NSB-AK v/G. Hoel
VINDUER		Hvit		BYGGMESTER
DØRER		Klar lakk		BYGNINGSTYPE
HJØRNEBORD		4B4		STILPREG

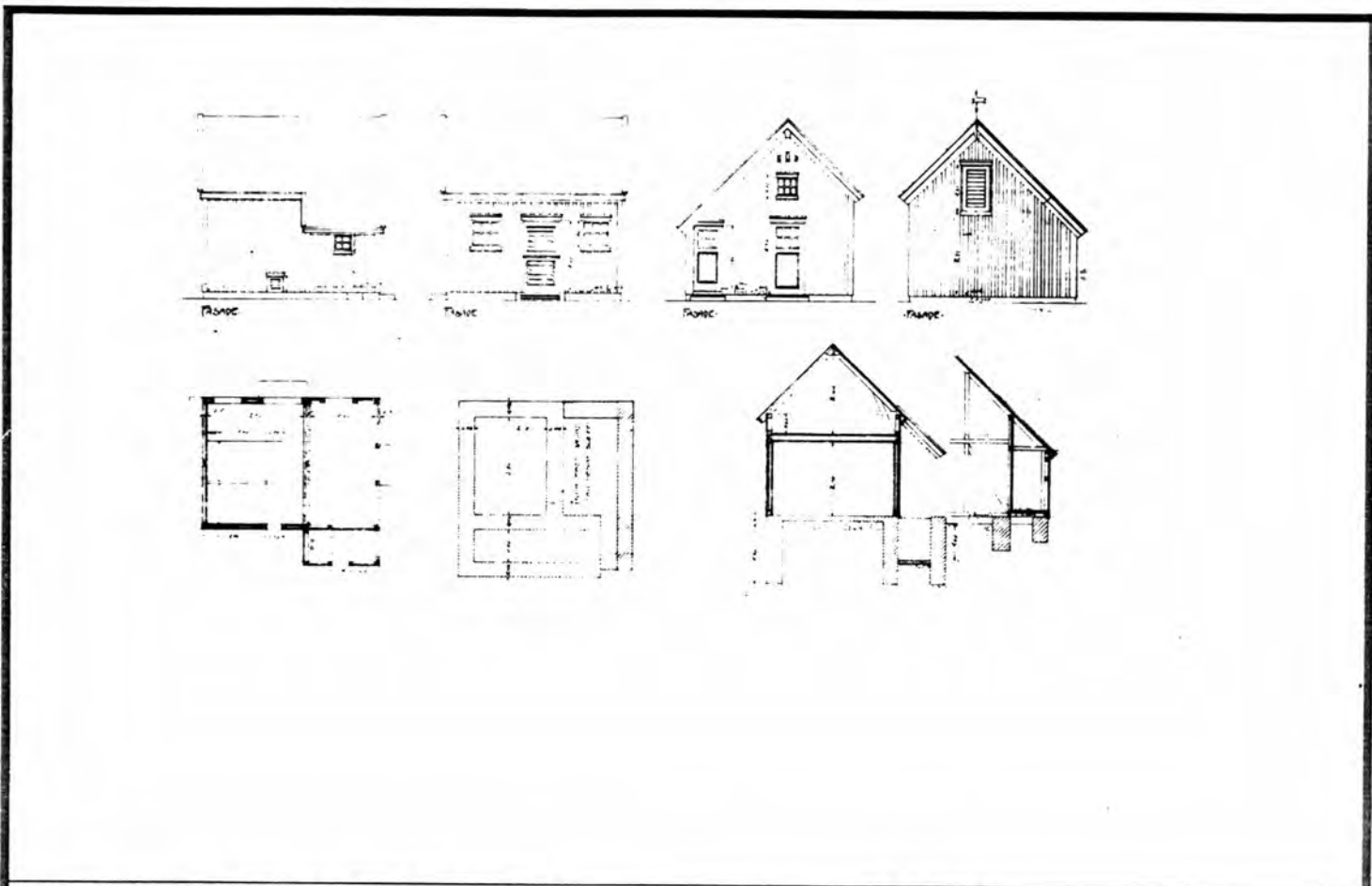
TEGNINGER (ARKIVHENVISNING)	AK 1890	(Drammen distrikt B. 10779,2)
ELDRE FOTOGRAF.		

ANDRE OPPLYSNINGER	UTGITT	DATO	REGISTR.	DATO
				24.8.83
	RETTELSES- BLAD	NR	INNFORT DEN	AV
		NR	INNFORT DEN	AV
NR		INNFORT DEN	AV	

NSB · REGISTRERING AV BYGNINGER

Bak / Had 0703.79

NAVN BYGNINGENS ART	FLESBERG STASJON Stasjonsmesterbolig, Uthus	STASJONSNR. 1705	BYGN NR. 7
BANESTREKNING	170 Kongsberg - Rødberg	KILOMETER 129,57	
KOMMUNE.MATR.NR.	Flesberg	GÅRDSNR.	BRUKSNR.
ADRESSE	3620 Flesberg	DISTRIKT Drammen	



TEGNINGEN VISER: Kopi dat. 22.9.1921

M 1:200

OPPRINNELIG BRUKSFORMAL	PRIMÆRT Uthus -Fjøs -Vedbu	SEKUNDÆRT -Utedo	
NAVÆRENDE BRUKSFORMAL	PRIMÆRT Uthus Vedbu	SEKUNDÆRT	ANTALL LEILIGHETER: 0
			ANTALL OVERNATTINGSROM: 0
FORHOLD TIL ANDRE HUS	Del av anlegg - frittstående		
FYSISK MILJØ- SAMMENHENG	Mindre tettsted		

VERNEVERDI	<input type="checkbox"/>	PRIORITERT	BYGNINGEN PRIORITERES SPESIELT SOM BEVARINGSOBJEKT (EVT. INTERN NSB-FREDNING)	<input type="checkbox"/>	BYGNINGEN ER FREDET I MEDHOLD AV LOV OM KULTURMINNER
	<input checked="" type="checkbox"/>	HØY	ENDRINGER SKAL IKKE FORETAS FOR ARKITEKTKONTORET HAR GODKJENT PLANENE. DETTE GJELDER OGSÅ UTSKIFTING AV DØRER, VINDUER, KLEDNING, TAKTEKKING OSV.		
	<input type="checkbox"/>	MIDDELS			
	<input type="checkbox"/>	LAV	ENDRINGER KAN FORETAS UTEN GODKJENNING FRA ARKITEKTKONTORET. DET HENVISES TIL GENERELLE RÅD OG RETNINGSLINJER.		
<input type="checkbox"/>	INGEN				

DIMENSJONER	HOVEDTAL M 4,9 x 3,6	BEBYGD AREAL M ² 20	ANTALL ETASJER 1	BRUTTO GOLVAREAL M ²
-------------	-------------------------	-----------------------------------	---------------------	------------------------------------

BYGNINGSDEL	TYPE.KONSTRUKSJON	INSTALLASJON	MERKNAD
FUNDAMENT	Ringmur fuget naturstein	SKORSTEIN	STK. 0
KJELLER UNDERETASJE	Oppfylt betong på kult	ELEKTRISITET	Innlagt
YTTERVEGG	Bindingsverk	OPPVARMING	PRIMÆRT: SEKUNDÆRT:
FASADEKLEDNING	Stående vekselpanel	VANN	Ikke innlagt
TAKFORM	Saltak	BAD	Ikke innlagt
TAKTEKKING	Skifer -lapp	TOALETT	TYPE: ANTALL:

VINDUER	Oppr.	DEKOR INNSKRIPSJONER	
DØRER	Skiftet til panelt.	INTERIØR	

BYGGGEÅR	ÅR 1924	MERKNAD
TILBYGGING OMBYGGING FLYTTING	ÅR	ENDRING Fjøs omgjort til vedbu

VEDLIKEHOLDS- TILSTAND	TILSTAND: ÅR:	I GOD STAND	BEGYNNENDE FORFALL	FRAMSKREDET FORFALL	RUIN	EVT. FORFALLSÅRSÅK
	1983	X				

FARGESKJEMA	OPPRINNELIG	NAVÆRENDE	FRAMTIDIG	BYGGHERRE NSB
UTVENDIG VEGG		4B4 Grågul		ARKITEKT
VINDSKIER		Hvit		BYGGMESTER
GERIKTER		4B4		BYGNINGSTYPE Uthus for enkel vokerbolig. se andre oppl.
VINDUER		Hvit		
DØRER		5E4 Gulbrun		
HJØRNEBORD		4-B4		

TEGNINGER (ARKIVHENVISNING)	Bd. 828
ELDRE FOTOGRAF.	


ANDRE OPPLYSNINGER	som Vangestad, Fossan, Eidsstryken	UTGITT	DATO	REGISTR.	DATO 24.8.83
		RETTELSES- BLAD	NR	INNFORT DEN	AV
			NR	INNFORT DEN	AV
			NR	INNFORT DEN	AV

NSB - REGISTRERING AV BYGNINGER

UTGITT:
REVIDERT:

STASJONSNR	STASJON/SITREKNING/ANLEGG	BANE/BILROUTE	DISTRIKT
	FLESBERG - BAKKERUD	NUMEDALSBANEN	DRAMMEN

BYGN NR	KILOMETER	BYGNINGSTYPE	ADRESSE	MATRIKKEL GNR BNR	BEBYGD AREAL	ETG	BRUTTO GOLVFLATE	HOVED- MATERIALE	BYGGEAR	TEGNINGER ARKIVNR	MERKNAD	EGET SKJEMA
	132,30	Hvilebu m/vedbu og do	Bjørnsrud		20	1		Tre				




NSB - REGISTRERING AV BYGNINGER

UTGITT:
REVIDERT:

STASJONSNR 1706	STASJON/STREKNING/ANLEGG BAKKERUD STASJON	BANE/BILROUTE NUMEDALSBANEN	DISTRIKT DRAMMEN
--------------------	--	--------------------------------	---------------------

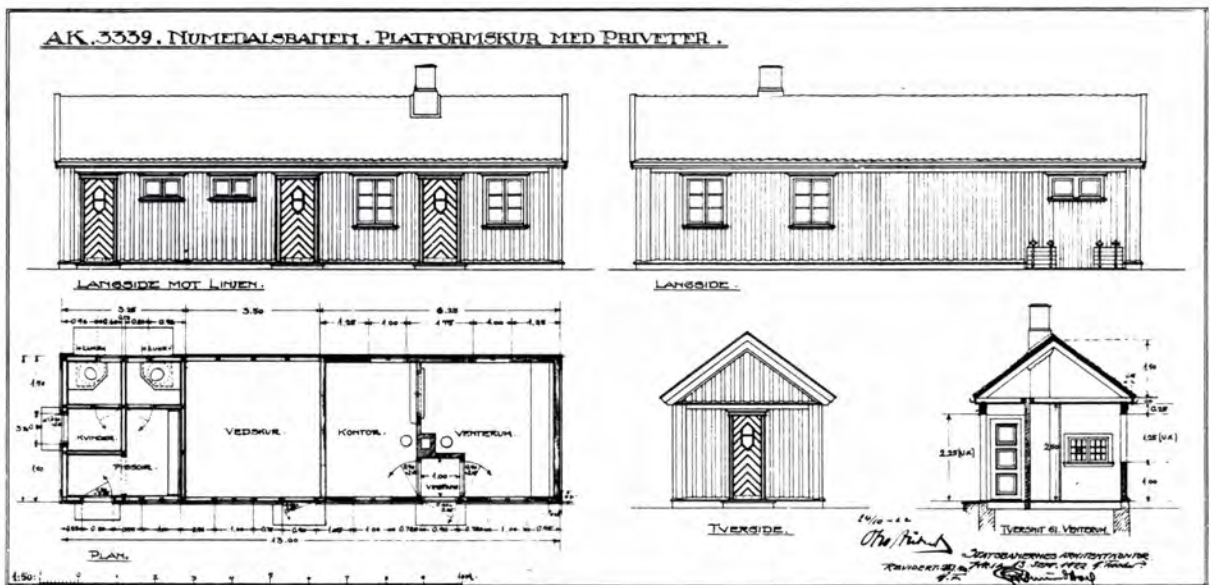
BYGN NR	KILOMETER	BYGNINGSTYPE	ADRESSE	MATRIKkel GNR BNR	BEBYGD AREAL	ETG	BRUTTO GOLVFLATE	HOVED- MATERIALE	BYGGEGAR	TEGNINGER ARKIVNR	MERKNAD	EGE SKJEM
1	135,71	Ekspedisjonshus	Bakkerud		46	1		Tre	1926	Ak 3162		X
2	135,75	Dresinbu	"		13	1		Tre				



NSB · REGISTRERING AV BYGNINGER

Bak / Had 070379

NAVN BYGNINGENS ART	BAKKERUD STASJON Ekspedisjonshus	STASJONSNR 1706	BYGN.NR 1
BANESTREKNING	170 Kongsberg - Rødberg	KILOMETER 135,71	
KOMMUNE.MATR.NR.	Flesberg	GÅRDSNR	BRUKSNR
ADRESSE	3620 Flesberg	DISTRIKT Drammen	



TEGNINGEN VISER: Oriq.tegn.dat. 13.9.1922 M 1:200

OPPRINNELIG BRUKSFORMAL	PRIMÆRT Ekspedisjonshus: -Venterom -Kontor	SEKUNDÆRT -Vedskjul -Do	
NAVÆRENDE BRUKSFORMAL	PRIMÆRT Venterom Hvilerom Lager	SEKUNDÆRT Do	ANTALL LEILIGHETER: 0 ANTALL OVERNATTINGSROM: 0
FORHOLD TIL ANDRE HUS	Del av anlegg - frittstående		
FYSISK MILJØ- SAMMENHENG	Spredt landbruksbebyggelse		

VERNEVERDI	<input type="checkbox"/>	PRIORITERT	BYGNINGEN PRIORITERES SPESIELT SOM BEVARINGSOBJEKT (EVT. INTERN NSB-FREDNING)	<input type="checkbox"/>	BYGNINGEN ER FREDET I MEDHOLD AV LOV OM KULTURMINNER
	<input type="checkbox"/>	HØY	ENDRINGER SKAL IKKE FORETAS FØR ARKITEKTKONTORET HAR GODKJENT PLANENE. DETTE GJELDER OGSÅ UTSKIFTING AV DØRER, VINDUER, KLEDNING, TAKTEKKING OSV.		
	<input checked="" type="checkbox"/>	MIDDELS			
	<input type="checkbox"/>	LAV	ENDRINGER KAN FORETAS UTEN GODKJENNING FRA ARKITEKTKONTORET. DET HENVISES TIL GENERELLE RÅD OG RETNINGSLINJER.		
	<input type="checkbox"/>	INGEN			

DIMENSJONER	HOVEDMÅL M 13,0 x 3,8	BEBYGD AREAL M ² 46	ANTALL ETASJER 1	BRUTTO GOLVAREAL M ²
-------------	--------------------------	-----------------------------------	---------------------	------------------------------------

BYGNINGSDEL	TYPE, KONSTRUKSJON	INSTALLASJON	MERKNAD
FUNDAMENT	Betong ringmur	SKORSTEIN	STK. 1
KJELLER UNDERETASJE	Kryperom, trebjelkelag	ELEKTRISITET	Innlagt
YTTERVEGG	Bindingsverk	OPPVARMING	PRIMÆRT: Elektrisk SEKUNDERT: Ved
FASADEKLEDNING	Stående panel, vekselpanel	VANN	Ikke innlagt
TAKFORM	Saltak	BAD	Ikke innlagt
TAKTEKING	Hoggen skifer -lapp	TOALETT	TYPE: Kumdo ANTALL: 2

VINDUER	Oppr.	DEKOR INNSKRIPSJONER	
DØRER	Oppr.	INTERIØR	Opprinnelig panel, himling listverk, benker, dør m.m.

BYGGÅR	AR 1926	MERKNAD
TILBYGGING OMBYGGING FLYTTING	AR	ENDRING

VEDLIKEHOLDS- TILSTAND	TILSTAND: AR:	I GOD STAND	BEGYNNENDE FORFALL	FRAMSKREDET FORFALL	RUIN	EVT. FORFALLSÅRSÅK
	1983	X				

FARGESKJEMA	OPPRINNELIG	NÅVERENDE	FRAMTIDIG	BYGGHERRE
UTVENDIG VEGG		4C6 Grågul/ Gylden		NSB
VINDSKIER		5E5 Gulbrun		ARKITEKT NSB-AK v/G. Hoel, G. Fischer
GERIKTER		4C6		BYGGMESTER
VINDUER		Hvit		BYGNINGSTYPE
DØRER		5E5		STILPREG
HJØRNEBORD		4C6		

TEGNINGER (ARKIVHENVISNING)	AK 3162 (tegn. Ak 3339)
ELDRE FOTOGRAF.	


ANDRE OPPLYSNINGER	UTGITT	DATO	REGISTR.	DATO	
				27.7.83	
	RETTELSES- BLAD	NR	INNFØRT	DEN	AV
		NR	INNFØRT	DEN	AV
NR		INNFØRT	DEN	AV	

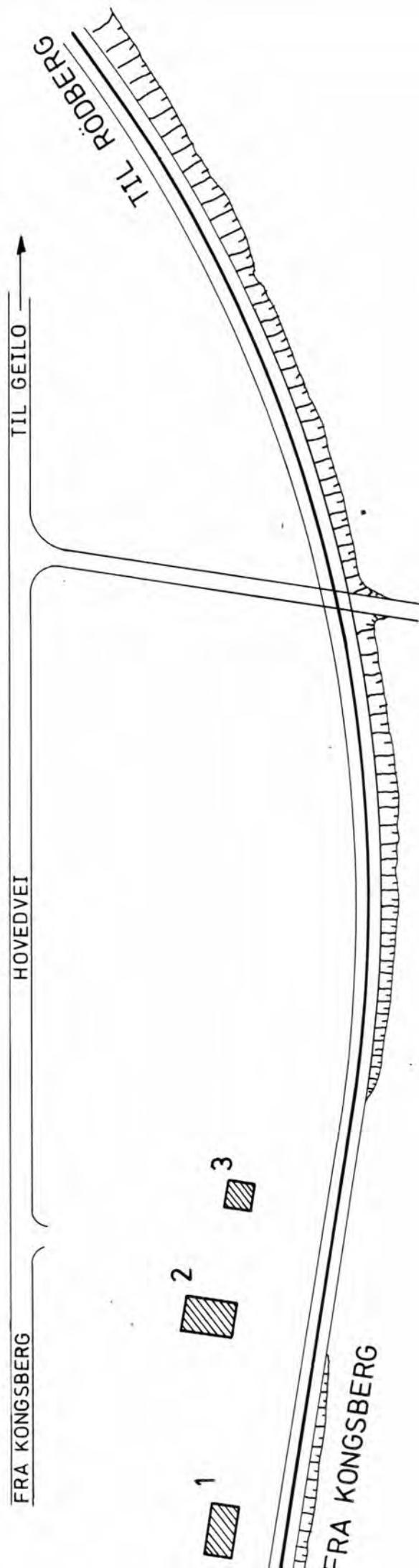
NSB · REGISTRERING AV BYGNINGER

UTGITT:
REVIDERT:


STASJONSNR	STASJON/STREKKNING/ANLEGG	BANE/BILROUTE	DISTRIKT
	BAKKERUD - DJUPDAL	NUMEDALSBANEN	DRAMMEN

BYGN NR	KILOMETER	BYGNINGSTYPE	ADRESSE	MATRIKkel GNR BNR	BEBYGD AREAL	ETG	BRUTTO GOLVFLATE	HØVED-MATERIALE	BYGGEGAR	TEGNINGER ARKIVNR	MERKNAD	EGET SKIEMA
1	137,60	Ekspedisjonhus	Fossan		45	1		Tre	1926			X
2	137,63	Vokterbolig	"		52	1½		Tre	1924	Ak 1890	Revet	
3	137,65	Uthus til v.b.	"		20	1		Tre	1924	Bd. 828		X
	138,9	Hvilebu	Helletunnelen			!		Tre				






SITUASJONS- KART OVER: Fossan holdeplass	
BANE- STREKNING: 170 Kongsb.-Rødberg	
MÅLESTOKK: 1:1000	DATE: 27.7.83
UTSNITT AV LINJEKART NR.: Dd.B.3292.4	
BUSSHOLDEPLASS I DIREKTE TILKNYTNING TIL STASJONEN?	JA <input type="radio"/> NEI <input type="radio"/>
DROBUEHOLDEPLASS I DIREKTE TILKNYTNING TIL STASJONEN?	JA <input type="radio"/> NEI <input type="radio"/>



NSB · REGISTRERING AV BYGNINGER

Bak Had 0703.79

NAV BYGNINGENS ART	FOSSAN HOLDEPLASS Ekspedisjonshus	STASJONSNR.	BYGN NR 1
BANESTREKNING	170 Kongsberg - Rødberg	KILOMETER	137,60
KOMMUNE.MATR.NR.	Rollag	GÅRDSNR	BRUKSNR
ADRESSE		DISTRIKT	Drammen



TEGNINGEN VISER

OPPRINNELIG BRUKSFORMAL	PRIMÆRT Arbeidsbrakke for anlegget	SEKUNDÆRT	
NAVÆRENDE BRUKSFORMAL	PRIMÆRT Venterom Redskapsrom	SEKUNDÆRT	ANTALL LEILIGHETER: 0 ANTALL OVERNATTINGSROM: 0
FORHOLD TIL ANDRE HUS	Del av anlegg - frittstående		
FYSISK MILJØ- SAMMENHENG	Enkelthus, spredt		

VERNEVERDI	<input type="checkbox"/>	PRIORITERT	BYGNINGEN PRIORITERES SPESIELT SOM BEVARINGSOBJEKT (EVT. INTERN NSB-FREDNING)	<input type="checkbox"/>	BYGNINGEN ER FREDET I MEDHOLD AV LOV OM KULTURMINNER
	<input type="checkbox"/>	HØY	ENDRINGER SKAL IKKE FORETAS FØR ARKITEKTKONTORET HAR GODKJENT PLANENE. DETTE GJELDER OGSÅ UTSKIFTING AV DØRER, VINDUER, KLEDNING, TAKTEKKING OSV.		
	<input type="checkbox"/>	MIDDELS			
	<input checked="" type="checkbox"/>	LAV	ENDRINGER KAN FORETAS UTEN GODKJENNING FRA ARKITEKTKONTORET. DET HENVISES TIL GENERELLE RÅD OG RETNINGSLINJER.		
<input type="checkbox"/>	INGEN				

DIMENSJONER	HOVEDMÅL M 9,0 x 5,0	BEBYGD AREAL M ² 45	ANTALL ETASJER 1	BRUTTO GOLVAREAL M ²
-------------	-------------------------	-----------------------------------	---------------------	------------------------------------

BYGNINGSDEL	TYPE. KONSTRUKSJON	INSTALLASJON	MERKNAD
FUNDAMENT	Betong ringmur	SKORSTEIN	STK. 1
KJELLER UNDERETASJE	Kryperom, trebjelkelag	ELEKTRISITET	Innlagt
YTTERVEGG	Prefabrikeret lemkonstruksjon (?)	OPPVARMING	PRIMÆRT: Elektrisk SEKUNDÆRT: Ved
FASADEKLEDNING	Stående vekselpanel	VANN	Ikke innlagt
TAKFORM	Saltak	BAD	Ikke innlagt
TAKTEKKING	Bølgeblikk	TOALETT	TYPE: - ANTALL: 0

VINDUER	Oppr.	DEKOR INNSKRIPSJONER	
DØRER	Oppr.	INTERIØR	Opprinnelig interiør (panel, himling, listverk)

BYGGEÅR	ÅR 1926	MERKNAD
TILBYGGING OMBYGGING FLYTTING	ÅR	ENDRING

VEDLIKEHOLDS- TILSTAND	TILSTAND: ÅR:	I GOD STAND	BEGYNNENDE FORFALL	FRAMSKREDET FORFALL	RUIN	EVT. FORFALLSÅRSÅK
	1983	X				

FARGESKJEMA	OPPRINNELIG	NÅVERENDE	FRAMTIDIG	BYGGHERRER NSB
UTVENDIG VEGG		4C6 Grågul/ Gylden		ARKITEKT
VINDSKIER		5E5 Gulbrun		BYGGMESTER
GERIKTER		4C6		BYGNINGSTYPE
VINDUER		Hvit		STILPREG
DØRER		5E5		
HJØRNEBORD		4C6		

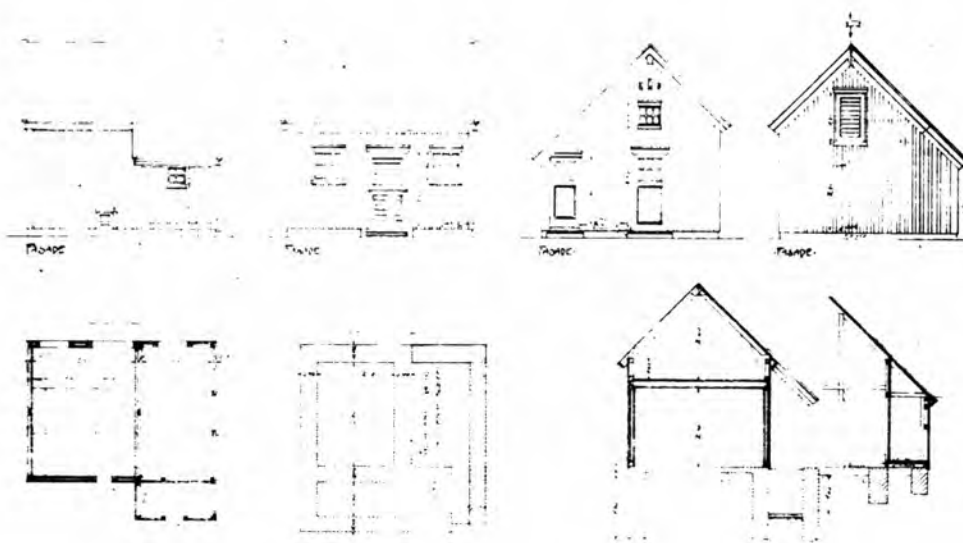
TEGNINGER (ARKIVHENVISNING)	
ELDRE FOTOGRAF.	

ANDRE OPPLYSNINGER.	Gammel lembrakke for anlegget	UTGITT	DATO	REGISTR.	DATO
					27.7.83
		RETTELSES- BLAD	NR	INNFØRT DEN	AV
			NR	INNFØRT DEN	AV
NR	INNFØRT DEN		AV		

NSB · REGISTRERING AV BYGNINGER

Bak. Had 070379

NAV BYGNINGENS ART	FOSSAN HOLDEPLASS Uthus til vokterbolig	STASJONSNR	BYGN NR 3
BANESTREKNING	170 Kongsberg - Rødberg	KILOMETER	137,65
KOMMUNE. MATR. NR.	Rollag	GÅRDSNR.	BRUKSNR.
ADRESSE		DISTRIKT	Drammen



TEGNINGEN VISER: Kopitegn. dat. 22.9.1921

M 1:200

OPPRINNELIG BRUKSFORMÅL	PRIMÆRT Uthus: -Privet -Vedbu	SEKUNDÆRT	
NAVÆRENDE BRUKSFORMÅL	PRIMÆRT Uthus: -Privet -Vedbu	SEKUNDÆRT	ANTALL LEILIGHETER: 0 ANTALL OVERNATTINGSROM: 0
FORHOLD TIL ANDRE HUS	Del av anlegg - frittstående		
FYSISK MILJØ- SAMMENHENG	Enkelthus, spredt		

VERNEVERDI	<input type="checkbox"/> PRIORITERT	BYGNINGEN PRIORITERES SPESIELT SOM BEVARINGSOBJEKT (EVT. INTERN NSB-FREDNING)	<input type="checkbox"/> BYGNINGEN ER FREDET I MEDHOLD AV LOV OM KULTURMINNER
	<input type="checkbox"/> HØY	ENDRINGER SKAL IKKE FORETAS FOR ARKITEKTKONTORET HAR GODKJENT PLANENE. DETTE GJELDER OGSÅ UTSKIFTING AV DØRER, VINDUER, KLEDNING, TAKTEKKING OSV.	
	<input type="checkbox"/> MIDDELS		
	<input checked="" type="checkbox"/> LAV	ENDRINGER KAN FORETAS UTEN GODKJENNING FRA ARKITEKTKONTORET. DET HENVISES TIL GENERELLE RÅD OG RETNINGSLINJER.	
<input type="checkbox"/> INGEN			

DIMENSJONER	HOVEDMÅL M 4,93 x 4,68	BEBYGD AREAL M ² 20	ANTALL ETASJER 1	BRUTTO GOLVAREAL M ²
-------------	---------------------------	-----------------------------------	---------------------	------------------------------------

BYGNINGSDEL	TYPE, KONSTRUKSJON	INSTALLASJON	MERKNAD
FUNDAMENT	Ringmur, fuget naturstein	SKORSTEIN	STK. 0
KJELLER UNDERETASJE	Oppfylt	ELEKTRISITET	Innlagt
YTTERVEGG	Bindingsverk	OPPVARMING	PRIMÆRT: SEKUNDÆRT:
FASADEKLEDNING	Stående vekselpanel	VANN	Ikke innlagt
TAKFORM	Saltak	BAD	Ikke innlagt
TAKTEKKING	Rød, krum tegl	TOALETT	TYPE: Kumdo ANTALL: 2

VINDUER	Oppr.	DEKOR INNSKRIPSJONER	
DØRER	Oppr.	INTERIØR	

BYGGÅR	ÅR 1924	MERKNAD
TILBYGGING OMBYGGING FLYTTING	ÅR	ENDRING

VEDLIKEHOLDS- TILSTAND	TILSTAND: ÅR:	I GOD STAND	BEGYNNENDE FORFALL	FRAMSKREDET FORFALL	RUIN	EVT. FORFALLSÅRSÅK
	1983	X				Dårlig maling

FARGESKJEMA	OPPRINNELIG	NÅVERENDE	FRAMTIDIG	BYGGHERRE NSB
UTVENDIG VEGG		9C6 Brunrød		ARKITEKT
VINDSKIER		Hvit		BYGGMESTER
GERIKTER		Hvit		BYGNINGSTYPE som Vangestad, Flesberg og Eidsstryken
VINDUER		Hvit		STILPREG
DØRER		27C4 Grågrønn		
HJØRNEBORD		Hvit		

TEGNINGER (ARKIVHENVISNING)	Bd. 828
ELDRE FOTOGRAF.	

ANDRE OPPLYSNINGER	UTGITT	DATO	REGISTR.	DATO
	RETTELSES- BLAD	NR	INNFØRT DEN	AV
		NR	INNFØRT DEN	AV
		NR	INNFØRT DEN	AV
			27.7.83	

NSB · REGISTRERING AV BYGNINGER

UTGITT:
REVIDERT:


STASJONSNR
1707

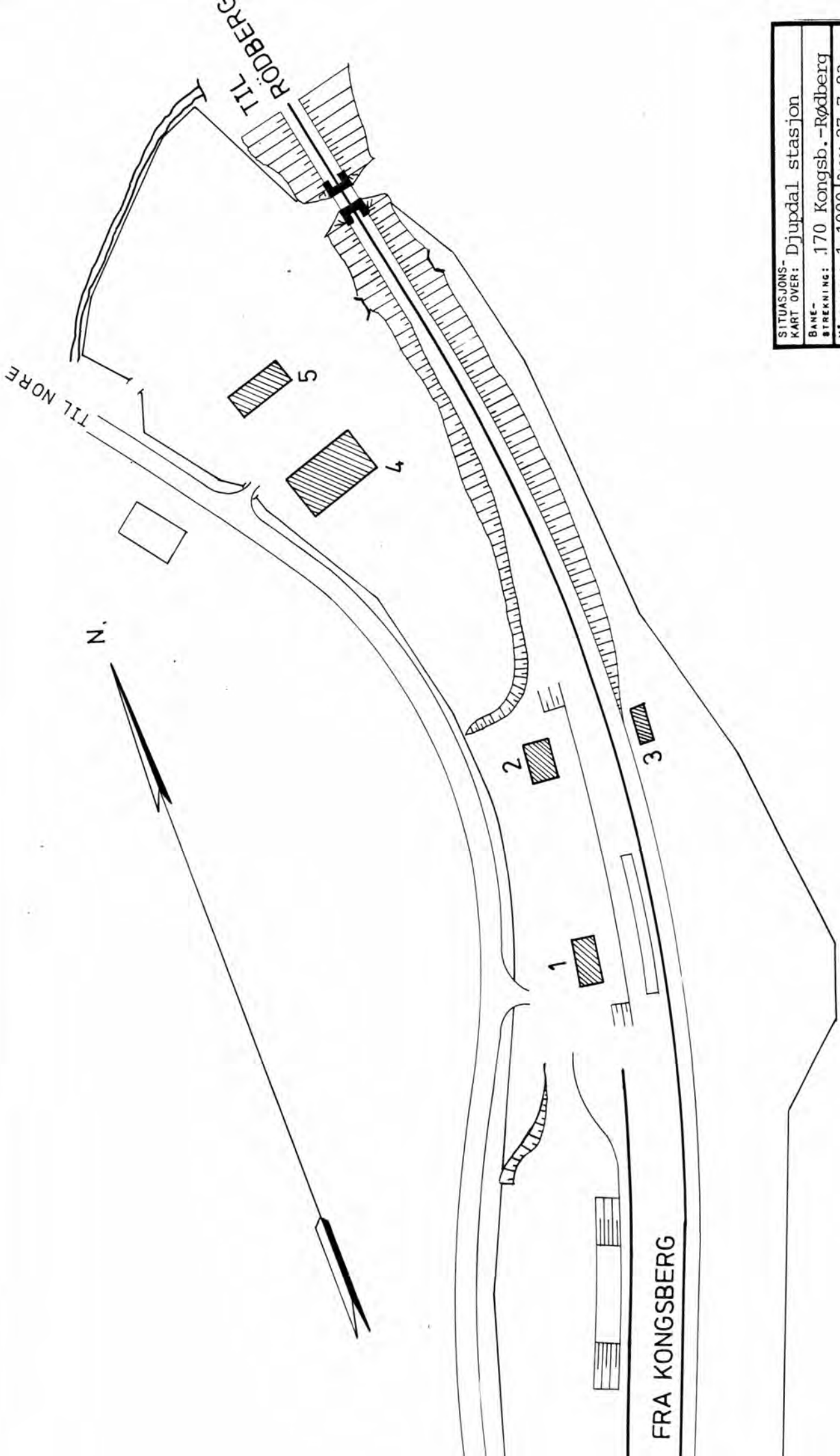
STASJON/STREKNING/ANLEGG
DJUPDAL STASJON

BANE/BILROUTE
NUMEDALSBANEN


DISTRIKT
DRAMMEN

BYGN NR	KILOMETER	BYGNINGSTYPE	ADRESSE	MATRIKkel GNR BNR	BEBYGD AREAL	ETG	BRUTTO GOLVFLATE	HØVED- MATERIALE	BYGGEAR	TEGNINGER ARKIVNR	MERKNAD	EGET SKIEMA
1	141,00	Ekspedisjonsbygning	Djupdal		40	1		Tre	1926	Ak 11396		X
2	141,04	Uthus m/privet	"		34	1		Tre	1926	Ak 3507		X
3	141,04	Dresinbu	"		19	1		Tre				
4	141,12	Vokterbolig	"		142	1½		Tre	1924	Ak 1217		X
5	141,19	Uthus til v.b.	"		44	1		Tre	1924	Bd. 883		X





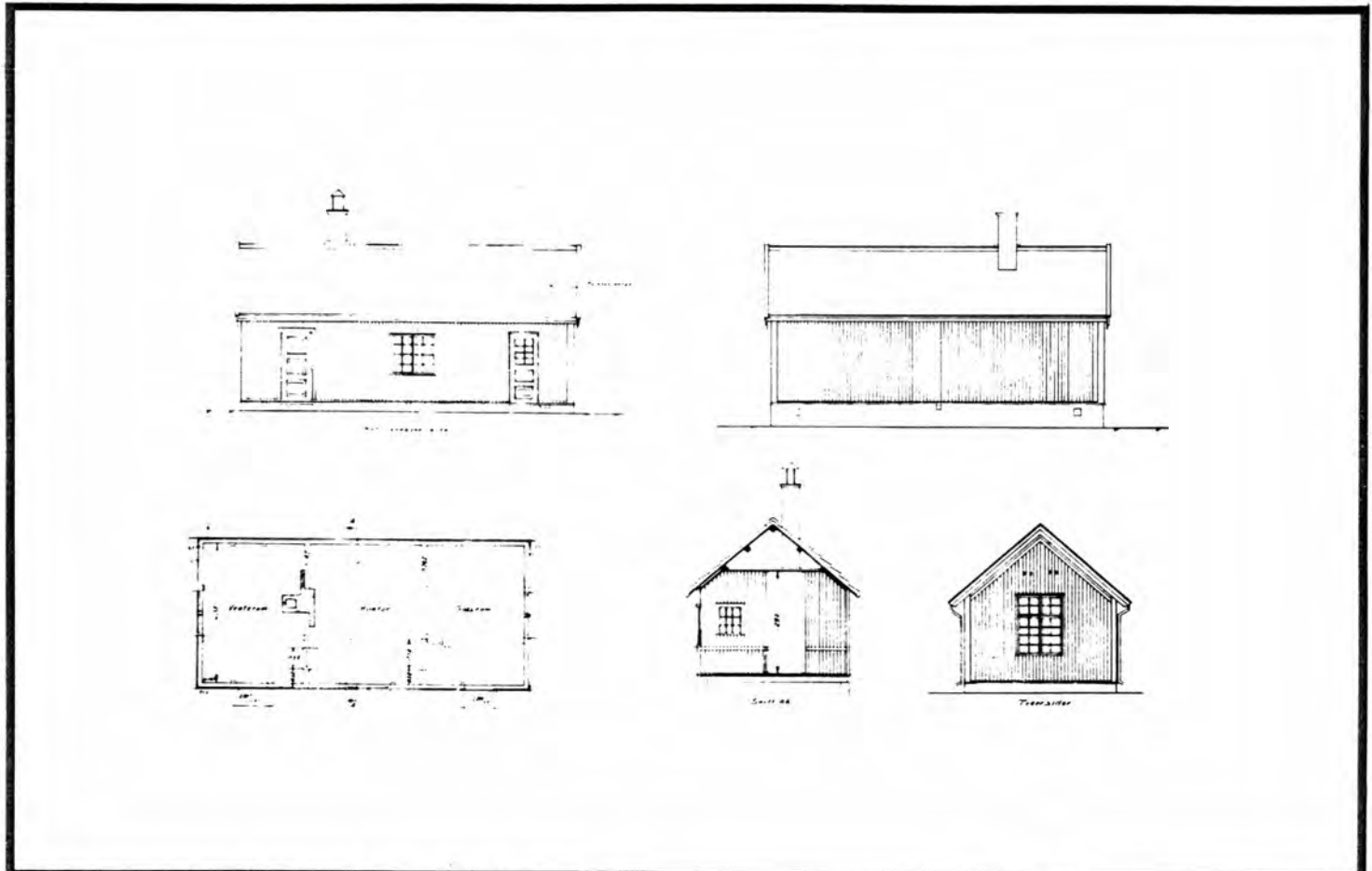
SITUASJONS-	
KART OVER:	Djupdal stasjon
BANE-	
STREKNING:	170 Kongsb.-Rødberg
MÅLESTOKK:	1:1000 DATO: 27.7.83
UTBNITT AV	Dd.B. 1788.3
LINJEKART NR.:	
BUSSHOLDEPLASS I DIREKTE	JA <input type="radio"/> NEI <input type="radio"/>
TILKNYTNING TIL STASJONEN?	JA <input type="radio"/> NEI <input type="radio"/>
DROGJEHOLDEPLASS I DIREKTE	JA <input type="radio"/> NEI <input type="radio"/>
TILKNYTNING TIL STASJONEN?	JA <input type="radio"/> NEI <input type="radio"/>



NSB · REGISTRERING AV BYGNINGER

Bak/Had 0703.79

NAV BYGNINGENS ART	DJUPDAL STASJON Ekspedisjonshus	STASJONSNR.	1707	BYGN. NR.	1
BANESTREKNING	170 Kongsberg - Rødberg	KILOMETER	141,00		
KOMMUNE. MATR. NR.	Rollag	GÅRDSNR.		BRUKSNR.	
ADRESSE		DISTRIKT	Drammen		



TEGNINGEN VISER: Tegn. dat. 27.4.1944

M 1:200

OPPRINNELIG BRUKSFORMÅL	PRIMÆRT Arbeidsbrakke for anlegget	SEKUNDÆRT	
NAVÆRENDE BRUKSFORMÅL	PRIMÆRT Venterom Hvilerom Redskapsrom	SEKUNDÆRT	ANTALL LEILIGHETER: 0 ANTALL OVERNATTINGSROM: 0
FORHOLD TIL ANDRE HUS	Del av anlegg - frittstående		
FYSISK MILJØ- SAMMENHENG	Enkelthus - spredt		

VERNEVERDI	<input type="checkbox"/>	PRIORITERT	BYGNINGEN PRIORITERES SPESIELT SOM BEVARINGSOBJEKT (EVT. INTERN NSB-FREDNING)	<input type="checkbox"/>	BYGNINGEN ER FREDET I MEDHOLD AV LOV OM KULTURMINNER
	<input type="checkbox"/>	HØY	ENDRINGER SKAL IKKE FORETAS FOR ARKITEKTKONTORET HAR GODKJENT PLANENE. DETTE GJELDER OGSÅ UTSKIFTING AV DØRER, VINDUER, KLEDNING, TAKTEKKING OSV.		
	<input checked="" type="checkbox"/>	MIDDELS			
	<input type="checkbox"/>	LAV	ENDRINGER KAN FORETAS UTEN GODKJENNING FRA ARKITEKTKONTORET. DET HENVISES TIL GENERELLE RÅD OG RETNINGSLINJER.		
	<input type="checkbox"/>	INGEN			

DIMENSJONER	HOVEDÅL M 9,38 x 4,25	BEBYGD AREAL M ² 40	ANTALL ETASJER 1	BRUTTO GOLVAREAL M ²
-------------	--------------------------	-----------------------------------	---------------------	------------------------------------

BYGNINGSDEL	TYPE. KONSTRUKSJON	INSTALLASJON	MERKNAD
FUNDAMENT	Betong, ringmur	SKORSTEIN	STK. 1
KJELLER UNDERETASJE	Kryperom, trebjelkelag	ELEKTRISITET	Innlagt
YTTERVEGG	Prefabrikert lemkonstruksjon	OPPVARMING	PRIMÆRT: Elektrisk SEKUNDÆRT: Ved
FASADEKLEDNING	Stående faspanel	VANN	Innlagt
TAKFORM	Saltak	BAD	Ikke innlagt
TAKTEKING	Hoggen skifer - lapp	TOALETT	TYPE: ANTALL: 0

VINDUER	Oppr.	DEKOR INNSKRIPSJONER	
DØRER	Skiftet til panelt dør m/ glassfelt til venterom	INTERIØR	Oppr. interiør. Vedovn i venterom. "Drammen jern- støperi No. 53."

BYGGÅR	ÅR 1926	MERKNAD
TILBYGGING OMBYGGING FLYTTING	ÅR	ENDRING

VEDLIKEHOLDS- TILSTAND	TILSTAND:	I GOD STAND	BEGYNNENDE FORFALL	FRAMSKREDET FORFALL	RUIN	EVT. FORFALLSÅRSÅK
	ÅR:	1983	X			

FARGESKJEMA	OPPRINNELIG	NÅVERENDE	FRAMTIDIG	BYGGHERRER
UTVENDIG VEGG		4A3 Blek gul		NSB
VINDSKIER		4A3/1E4		ARKITEKT
GERIKTER		4A3		BYGGMESTER
VINDUER		1E4 Oliven		BYGNINGSTYPE
DØRER		- "-		Som Vangestad, Flesberg, Trøen, Kravikfjord.
HJØRNEBORD		4A3		STILPREG

TEGNINGER (ARKIVHENVISNING)	AK 11396
ELDRE FOTOGRAF.	

ANDRE OPPLYSNINGER	Eldre lembrakke	UTGITT	DATO	REGISTR.	DATO
					27.7.83
		RETTELSES- BLAD	NR	INNFØRT DEN	AV
			NR	INNFØRT DEN	AV
NR	INNFØRT DEN		AV		

DIMENSJONER	HOVEDMÅL M	7,0 x 4,8	BEBYGD AREAL M ²	34	ANTALL ETASJER	1	BRUTTO GOLVAREAL M ²
-------------	---------------	-----------	--------------------------------	----	-------------------	---	------------------------------------

BYGNINGSDEL	TYPE. KONSTRUKSJON	INSTALLASJON	MERKNAD
FUNDAMENT	Fuget natursteins ringmur.	SKORSTEIN	STK. 0
KJELLER UNDERETASJE	1. Oppfylt, betong på kult 2. Oppfylt, jordgulv	ELEKTRISITET	Innlagt
YTTERVEGG	Bindingsverk	OPPVARMING	PRIMÆRT: SEKUNDÆRT:
FASADEKLEDNING	Stående vekselpanel	VANN	Ikke innlagt
TAKFORM	Saltak	BAD	Ikke innlagt
TAKTEKKING	Hoggen skifer - lapp	TOALETT	TYPE: Bøttedo ANTALL: 2

VINDUER	Oppr.	DEKOR INNSKRIPSJONER	Profilerte dør- og vindusomramninger
DØRER	2 nye panelte ytterdører 1 oppr.	INTERIØR	Oppr. interiør bevart (panel, himling m.m.) Doer i bruk

BYGGEÅR	ÅR	MERKNAD
	1922	ca.
TILBYGGING OMBYGGING FLYTTING	ÅR	ENDRING

VEDLIKEHOLDS- TILSTAND	TILSTAND:	I GOD STAND	BEGYNNENDE FORFALL	FRAMSKREDET FORFALL	RUIN	EVT. FORFALLSÅRSÅK
	ÅR:					
	1983	X				

FARGESKJEMA	OPPRINNELIG	NÅVÆRENDE	FRAMTIDIG	BYGGHERRE NSB
UTVENDIG VEGG		4A3 Blek gul		ARKITEKT NSB-AK v/G. Hoel, B.F. Baastad
VINDSKIER		1E4/4A3		
GERIKTER		4A3		BYGGMESTER
VINDUER		1E4 Oliven		BYGNINGSTYPE se andre oppl. STILPREG
DØRER		- "-		
HJØRNEBORD		4A3		

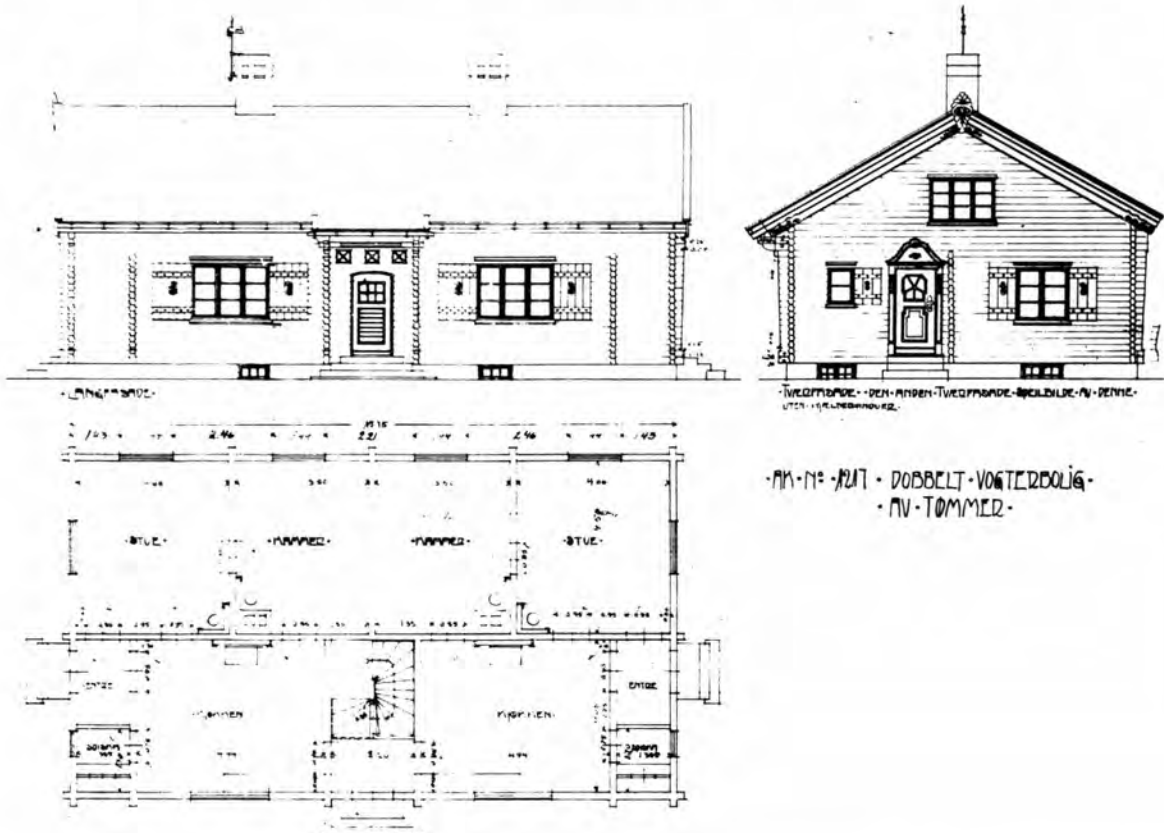
TEGNINGER (ARKIVHENVISNING)	AK 3507
ELDRE FOTOGRAF.	

ANDRE OPPLYSNINGER	Uthus for stasjonsbygning ved Nume- dalsbanen og Sørlandsbanen (Utkaset-type)	UTGITT	DATO	REGISTR.	DATO 27.7.83
		RETTELSES- BLAD	NR	INNFORT DEN	AV
			NR	INNFORT DEN	AV
			NR	INNFORT DEN	AV

NSB · REGISTRERING AV BYGNINGER

Bak/Had 070379

NAVN BYGNINGENS ART	DJUPDAL STASJON Vokterbolig	STASJONSNR.	1707	BYGN. NR.	4
BANESTREKNING	170 Kongsberg - Rødberg	KILOMETER	141,12		
KOMMUNE. MATR. NR.	Rollag	GÅRDSNR		BRUKSNR.	
ADRESSE	3620 Flesberg	DISTRIKT	Drammen		



TEGNINGEN VISER: Orig.tegn.dat. 15.7.1916

M 1:200

OPPRINNELIG BRUKSFORMÅL	PRIMERT Dobbelt vokterbolig	SEKUNDÆRT	
NÅVÆRENDE BRUKSFORMÅL	PRIMERT Bolig	SEKUNDÆRT	ANTALL LEILIGHETER: 2 ANTALL OVERNATTINGSROM: 0
FORHOLD TIL ANDRE HUS	Del av anlegg - frittstående		
FYSISK MILJØ-SAMMENHENG	Enkelthus spredt		

VERNEVERDI	<input type="checkbox"/> PRIO-RITERT	BYGNINGEN PRIORITERES SPESIelt SOM BEVARINGSOBJEKT (EVT. INTERN NSB-FREDNING)	<input type="checkbox"/> BYGNINGEN ER FREDET I MEDHOLD AV LOV OM KULTURMINNER
	<input checked="" type="checkbox"/> HØY	ENDRINGER SKAL IKKE FORETAS FØR ARKITEKTKONTORET HAR GODKJENT PLANENE. DETTE GJELDER OGSÅ UTSKIFTING AV DØRER, VINDUER, KLEDNING, TAKTEKKING OSV.	
	<input type="checkbox"/> MIDDELS		
	<input type="checkbox"/> LAV	ENDRINGER KAN FORETAS UTEN GODKJENNING FRA ARKITEKTKONTORET. DET HENVISES TIL GENE-RELLE RÅD OG RETNINGSLINJER.	
	<input type="checkbox"/> INGEN		

DIMENSJONER	HOVEDMÅL M 15,7 x 9,0	BEBYGD AREAL M ² 142	ANTALL ETASJER 1½	BRUTTO GOLVAREAL M ²
-------------	--------------------------	------------------------------------	----------------------	------------------------------------

BYGNINGSDEL	TYPE, KONSTRUKSJON	INSTALLASJON	MERKNAD
FUNDAMENT	Fuget ringmur naturstein	SKORSTEIN	STK. 2
KJELLER UNDERETASJE	Kjeller; trebjelkelag	ELEKTRISITET	Innlagt
YTTERVEGG	Lafta tømmer	OPPVARMING	PRIMÆRT: Ved SEKUNDÆRT: Elektrisk
FASADEKLEDNING	1. Ingen 2. Tømmermannspanel	VANN	Innlagt
TAKFORM	Saltak	BAD	Innlagt
TAKTEKING	Flat sementstein	TOALETT	TYPE: WC ANTALL: 2

VINDUER	Oppr.	DEKOR INNSKRIPSJONER	Ornamentert gavlpryd. Ornament over inngangs- dør mot vest, se andre oppl.
DØRER	Skiftet dør mot vest Øvrige oppr.	INTERIØR	Platekledt. Tømmervegg i vindfang. Oppr. himling. Vegg fjernet mellom stue og soverom i l. etg.

BYGGEÅR	ÅR 1924	MERKNAD
TILBYGGING OMBYGGING FLYTTING	ÅR	ENDRING Innredet 2 bad m/WC i loftsetasje.

VEDLIKEHOLDS- TILSTAND	TILSTAND:	I GOD STAND	BEGYNNENDE FORFALL	FRAMSKREDET FORFALL	RUIIN	EVT. FORFALLSÅRSÅK
	ÅR:					
	1983	X				Lekkasje i taket
						Taket dårlig isolert, gir istapper vinterstid.

FARGESKJEMA	OPPRINNELIG	NÅVERENDE	FRAMTIDIG	BYGGHERRER
UTVENDIG VEGG		Mørk beis/tjære		NSB
VINDSKIER		Hvit		ARKITEKT NSB-AK G. Hoel, E. Gleditsch
GERIKTER		Hvit		BYGGMESTER
VINDUER		Hvit		
DØRER		Klarlakk 29D5 Grågrønn		BYGNINGSTYPE Dobbelt vokterbolig av tømmer, som Lampe- land.
HJØRNEBORD				

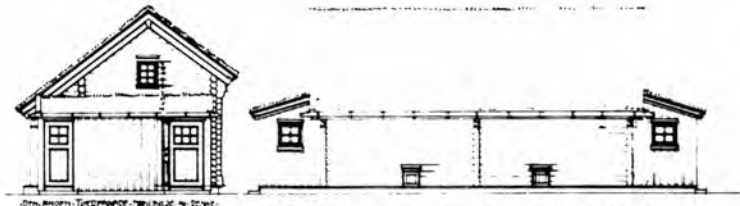
TEGNINGER (ARKIVHENVISNING)	AK 1217
ELDRE FOTOGRAF.	

ANDRE OPPLYSNINGER	Dekor på vindskier. Sør- og østvegg panelkledt.	UTGITT	DATO	REGISTR.	DATO 24.8.83
		RETTELSES- BLAD	NR	INNFØRT DEN	AV
			NR	INNFØRT DEN	AV
		NR	INNFØRT DEN	AV	

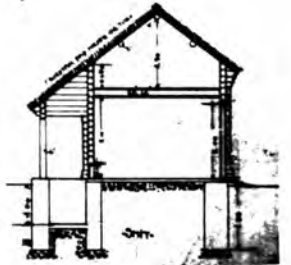

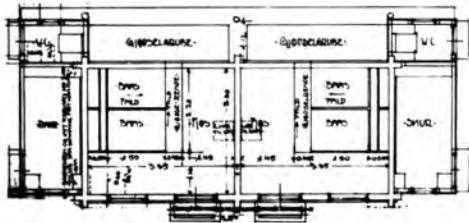
NSB · REGISTRERING AV BYGNINGER

Bak / Had 0703.79

NAVN BYGNINGENS ART	DJUPDAL STASJON Uthus til vokterbolig	STASJONSNR 1707	BYGN. NR. 5
BANESTREKNING	170 Kongsberg - Rødberg	KILOMETER 141,19	
KOMMUNE, MATR. NR.	Rollag	GÅRDSNR	BRUKSNR
ADRESSE	3620 Flesberg	DISTRIKT Drammen	



·BO·17· 888· UTHUS·TIL·VOKTERBOLIG· AV·TØMME·



TEGNINGEN VISER: Orig.tegn.dat. 27.11.1913

M 1:200

OPPRINNELIG BRUKSFORMÅL	PRIMÆRT Uthus -Fjøs -Skur	SEKUNDÆRT -Utedo	
NAVÆRENDE BRUKSFORMÅL	PRIMÆRT Uthus Doer ute av bruk	SEKUNDÆRT	ANTALL LEILIGHETER: 0 ANTALL OVERNATTINGSROM: 0
FORHOLD TIL ANDRE HUS	Del av anlegg - frittstående		
FYSISK MILJØ- SAMMENHENG	Enkelthus, spredt		

VERNEVERDI	<input type="checkbox"/>	PRIORITERT	BYGNINGEN PRIORITERES SPESIELT SOM BEVARINGSOBJEKT (EVT. INTERN NSB-FREDNING)	<input type="checkbox"/>	BYGNINGEN ER FREDET I MEDHOLD AV LOV OM KULTURMINNER
	<input checked="" type="checkbox"/>	HØY	ENDRINGER SKAL IKKE FORETAS FØR ARKITEKTKONTORET HAR GODKJENT PLANENE. DETTE GJELDER OGSÅ UTSKIFTING AV DØRER, VINDUER, KLEDNING, TAKTEKKING OSV.		
	<input type="checkbox"/>	MIDDELS			
	<input type="checkbox"/>	LAV	ENDRINGER KAN FORETAS UTEN GODKJENNING FRA ARKITEKTKONTORET. DET HENVISES TIL GENERELLE RÅD OG RETNINGSLINJER.		
	<input type="checkbox"/>	INGEN			

DIMENSJONER	HOVEDTAL M 8,1 x 4,5	BEBYGD AREAL M ² 44	ANTALL ETASJER 1	BRUTTO GOLVAREAL M ²
-------------	-------------------------	-----------------------------------	---------------------	------------------------------------

BYGNINGSDEL	TYPE, KONSTRUKSJON	INSTALLASJON	MERKNAD
FUNDAMENT	Fuget ringmur naturstein	SKORSTEIN	STK. 0
KJELLER UNDERETASJE	Oppfylt betong på kult	ELEKTRISITET	Ikke innlagt
YTTERVEGG	Tømmerlaft	OPPVARMING	PRIMÆRT: SEKUNDÆRT:
FASADEKLEDNING	Ingen	VANN	Ikke innlagt
TAKFORM	Saltak	BAD	Ikke innlagt
TAKTEKKING	Flat sementstein	TOALETT	TYPE: Kumdo ANTALL: 2

VINDUER	Oppr.	DEKOR INNSKRIPSJONER	
DØRER	En ny inngangsdør	INTERIØR	Taket rappet innvendig

BYGGÅR	AR 1924	MERKNAD
TILBYGGING OMBYGGING FLYTTING	AR	ENDRING

VEDLIKEHOLDS- TILSTAND	TILSTAND:	GOD STAND	BEGYNNENDE FORFALL	FRAMSKREDET FORFALL	RUIN	EVT. FORFALLSÅRSÅK
	AR:					
	1983	X				

FARGESKJEMA	OPPRINNELIG	NÅVERENDE	FRAMTIDIG	BYGGHERRE
UTVENDIG VEGG		Ingen (tjæret tømmer)		NSB
VINDSKIER		Hvit		ARKITEKT NSB-AK v/G. Hoel, E. Gleditsch
GERIKTER		Hvit		BYGGMESTER
VINDUER		Hvit		
DØRER		30D4 mattgrønn	4D4 Oliven- grønn	BYGNINGSTYPE Uthus for dobbel vok- terbolig av tømmer, som Lampeland og Midt- stigen.
HJØRNEBORD		Hvit		


TEGNINGER (ARKIVHENVISNING)	Bd. 883
ELDRE FOTOGRAF.	

ANDRE OPPLYSNINGER	UTGITT	DATO	REGISTR.	DATO
	RETTELSES- BLAD	NR	INNFORT DEN	AV
		NR	INNFORT DEN	AV
		NR	INNFORT DEN	AV

NSB - REGISTRERING AV BYGNINGER

UTGITT:
REVIDERT:


STASJONSNR		STASJON/SITREKNING/ANLEGG		BANE/BILROUTE		NUMEDALSBANEN		DISTRIKT				
		DJUPDAL - ROLLAG						DRAMMEN				
BYGN NR	KILOMETER	BYGNINGSTYPE	ADRESSE	MATRIKKEL GNR BNR	BEBYGD AREAL	ETG	BRUTTO GOLVFLATE	HOVED- MATERIALE	BYGGEAR	TEGNINGER ARKIVNR	MERKNAD	EGET SKJEMA
	143,8	Hvilebu	Bratterudåsen		32	1		Tre	1946			
	144,68	Venteskur	Kjomme hpl.		6	1		Tre				

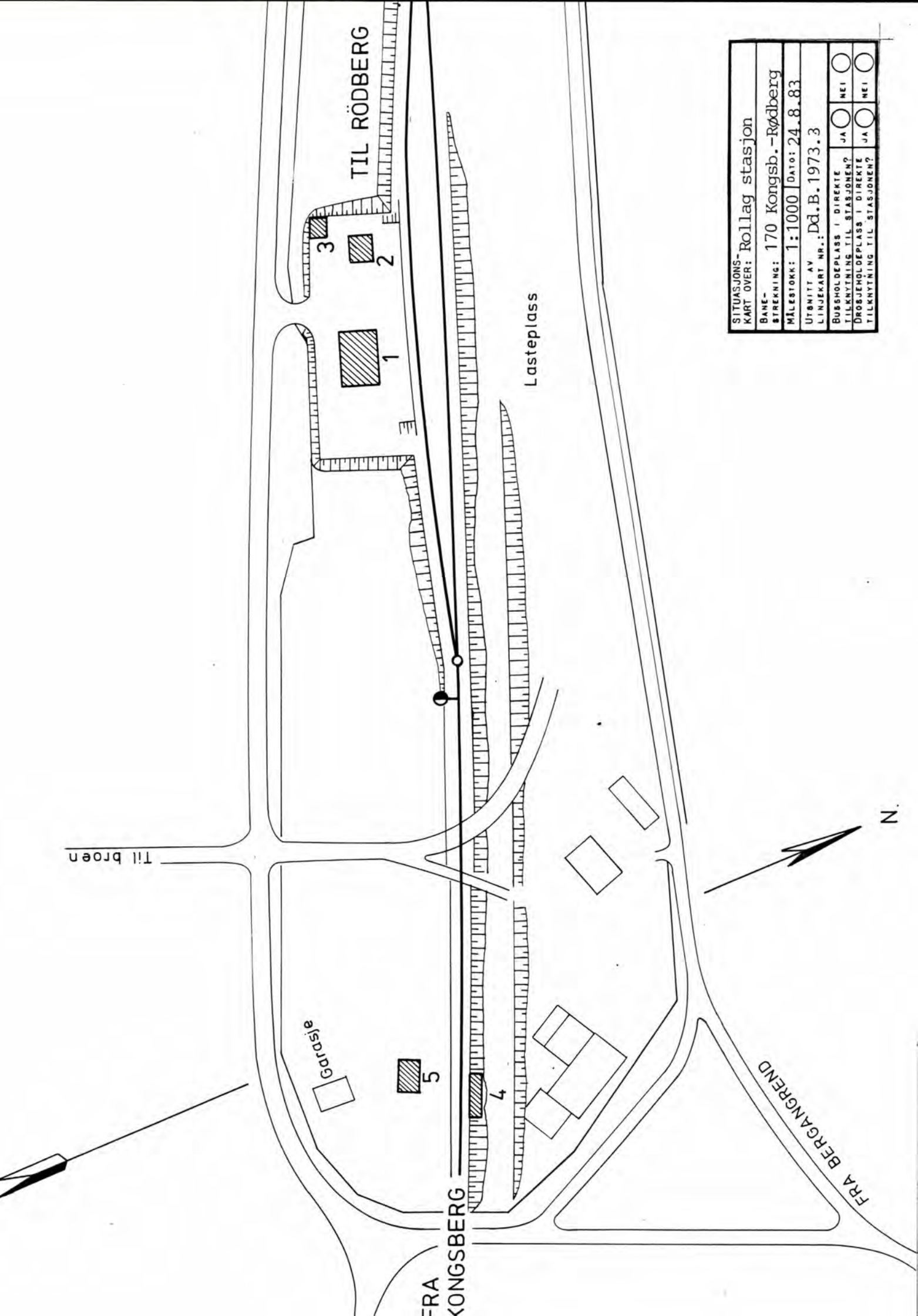


NSB · REGISTRERING AV BYGNINGER


UTGITT:
REVIDERT:

STASJONSNR 1708		STASJON/STREKKNING/ANLEGG ROLLAG STASJON		BANE/BILROUTE NUMEDALSBANEN		DISTRIKT DRAMMEN						
BYGN NR	KILOMETER	BYGNINGSTYPE	ADRESSE	MATRIKkel GNR BNR	BEBYGD AREAL	ETG	BRUTTO GOLVFLATE	HOVED- MATERIALE	BYGGEAR	TEGNINGER ARKIVNR	MERKNAD	EGET SKJEMA
1	147,17	Stasjonsbygning	3626 Rollag		85	2		Tre	1924	Ak 2861		X
2	147,19	Uthus	"		26	1		Tre	1924	Ak 103		X
3	142,20	Vedbu	"		34	1		Tre				
4	147,00	Dresinbu	"		22	1		Tre				
5	147,01	Hvilebu	"		21	1		Tre				





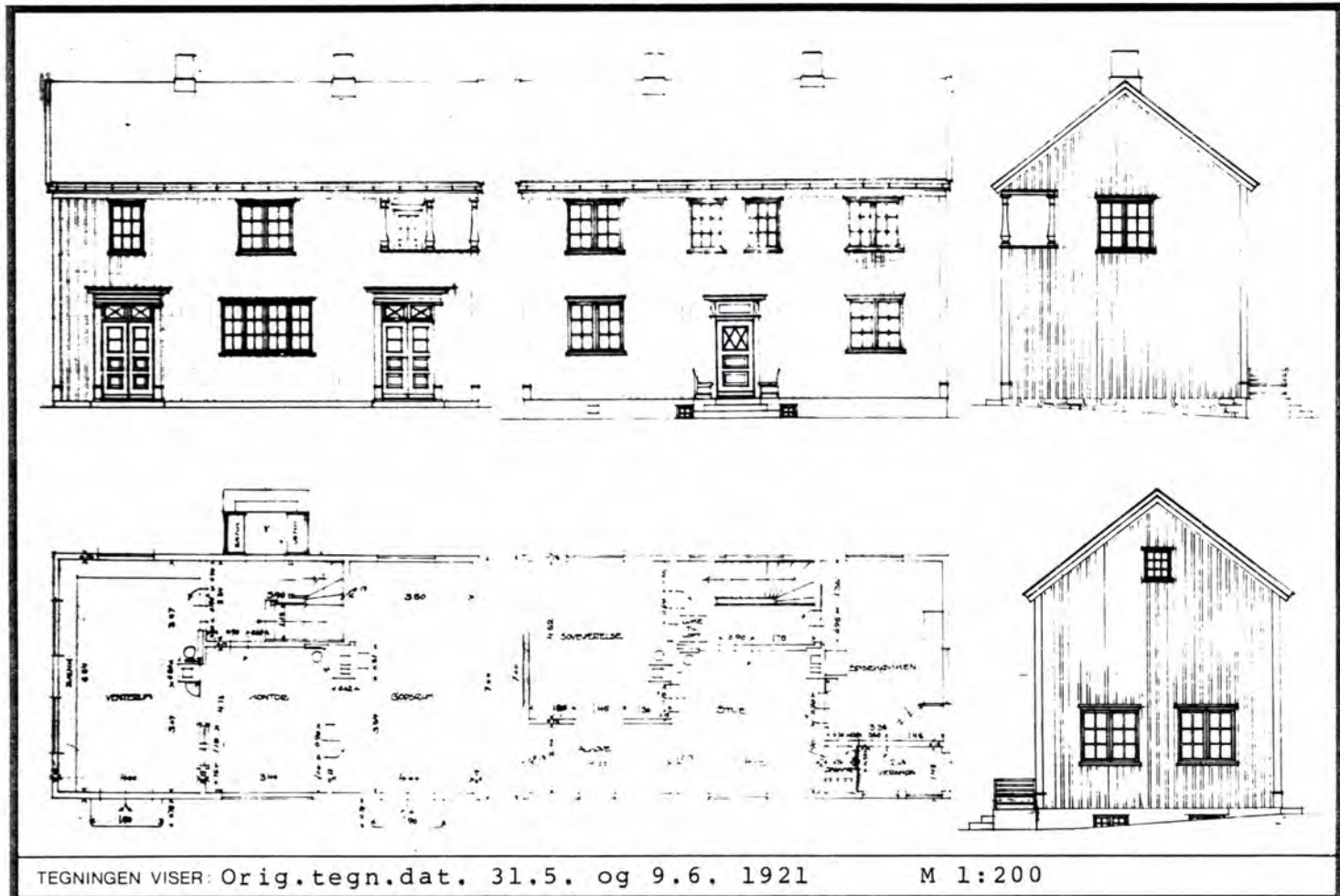
SITUASJONS-		Rollag stasjon	
KART OVER:		170 Kongsb.-Rødberg	
BANE-		STREKNING: 170 Kongsb.-Rødberg	
MÅLESTOKK:		1:1000	
UTBNITT AV		DATO: 24.8.83	
LINJEKART NR.:		Dd.B.1973.3	
BUSSHOLDEPLASS I DIREKTE	TILKNYTING TIL STASJONEN?	JA	NEI
DROBJEMOLOPPASS I DIREKTE	TILKNYTING TIL STASJONEN?	JA	NEI



NSB · REGISTRERING AV BYGNINGER

Bak Had 070379

NAVN BYGNINGENS ART	ROLLAG STASJON Stasjonsbygning	STASJONSNR. 1708	BYGN NR. 1
BANESTREKNING	170 Kongsberg - Rødberg	KILOMETER 147,17	
KOMMUNE.MATR.NR	Rollag	GARDSNR	BRUKSNR
ADRESSE	3626 Rollag	DISTRIKT Drammen	



TEGNINGEN VISER: Orig.tegn.dat. 31.5. og 9.6. 1921

M 1:200

OPPRINNELIG BRUKSFORMÅL	PRIMÆRT Stasjonsbygning: -Ekspedisjonshus -Godsrom	SEKUNDÆRT -Bolig	
NAVÆRENDE BRUKSFORMÅL	PRIMÆRT Postekspedisjon Bolig	SEKUNDÆRT	ANTALL LEILIGHETER: 1 ANTALL OVERNATTINGSROM: 0
FORHOLD TIL ANDRE HUS	Del av anlegg - frittstående		
FYSISK MILJØ- SAMMENHENG	Mindre tettsted		

VERNEVERDI	<input type="checkbox"/> PRIO- RITERT	BYGNINGEN PRIORITERES SPESIELT SOM BEVA- RINGSOBJEKT (EVT. INTERN NSB-FREDNING)	<input type="checkbox"/> BYGNINGEN ER FREDET I MEDHOLD AV LOV OM KULTURMINNER
	<input type="checkbox"/> HOY	ENDRINGER SKAL IKKE FORETAS FOR ARKITEKTKONTORET HAR GODKJENT PLANENE. DETTE GJELDER OGSA UTSKIFTING AV DØRER, VINDUER, KLEDNING, TAKTEKKING OSV.	
	<input checked="" type="checkbox"/> MIDDELS		
	<input type="checkbox"/> LAV	ENDRINGER KAN FORETAS UTEN GODKJENNING FRA ARKITEKTKONTORET. DET HENVISES TIL GENE- RELLE RÅD OG RETNINGSLINJER.	
	<input type="checkbox"/> INGEN		

DIMENSJONER	HØVEDMÅL M 12,1 x 7,0	BEBYGD AREAL M ² 85	ANTALL ETASJER 2	BRUTTO GOLVAREAL M ²
-------------	--------------------------	-----------------------------------	---------------------	------------------------------------

BYGNINGSDEL	TYPE, KONSTRUKSJON	INSTALLASJON	MERKNAD
FUNDAMENT	Fugete ringmur naturstein	SKORSTEIN	STK. 2
KJELLER UNDERETASJE	Kjeller, trebjelkelag	ELEKTRISITET	Innlagt
YTTERVEGG	Bindingsverk	OPPVARMING	PRIMÆRT: Elektrisk SEKUNDÆRT: Ved
FASADEKLEDNING	Stående panel, vekselpanel	VANN	Innlagt
TAKFORM	Saltak	BAD	Innlagt
TAKTEKKING	Krum tegl	TOALETT	TYPE: WC ANTALL: 2

VINDUER	Oppr.	DEKOR INNSKRIPSJONER	Profilerte stolper i veranda 2. etg. Profilerte omramninger
DØRER	Alle nye	INTERIØR	Oppr. panel, himling, og belistning i stor grad bevart.

BYGGÅR	ÅR 1924	MERKNAD
TILBYGGING OMBYGGING FLYTTING	ÅR	ENDRING Innlagt Bad og WC, Leilighet 2. etg. Postekspedisjon i 1. etg.

VEDLIKEHOLDS- TILSTAND	TILSTAND:	I GOD STAND	BEGYNNENDE FORFALL	FRAMSKREDET FORFALL	RUIIN	EVT. FORFALLSÅRSÅK
	ÅR:					
	1983	X				

FARGESKJEMA	OPPRINNELIG	NAVÆRENDE	FRAMTIDIG	BYGGHERRE
UTVENDIG VEGG		4B3 Grågul		NSB
VINDSKIER		Hvit		ARKITEKT NSB-AK v/G. Hoel,
GERIKTER		4B3		E. Gleditsch BYGGMESTER
VINDUER		Hvit		
DØRER		4D5 Olivenbrun Klar lakk		BYGNINGSTYPE Som Svene.
HJØRNEBORD		4B3		Se andre oppl. STILPREG

TEGNINGER (ARKIVHENVISNING)	AK 2861
ELDRE FOTOGRAF.	

ANDRE OPPLYSNINGER	Etter type for Bratsbergb., tegning Bd.829 i mappe Bd.766 ved NSB-Arkitektkontoret.	UTGITT	DATO	REGISTR.	DATO 24.8.83
		RETTELSES- BLAD	NR	INNFØRT DEN	AV
			NR	INNFØRT DEN	AV
		NR	INNFØRT DEN	AV	

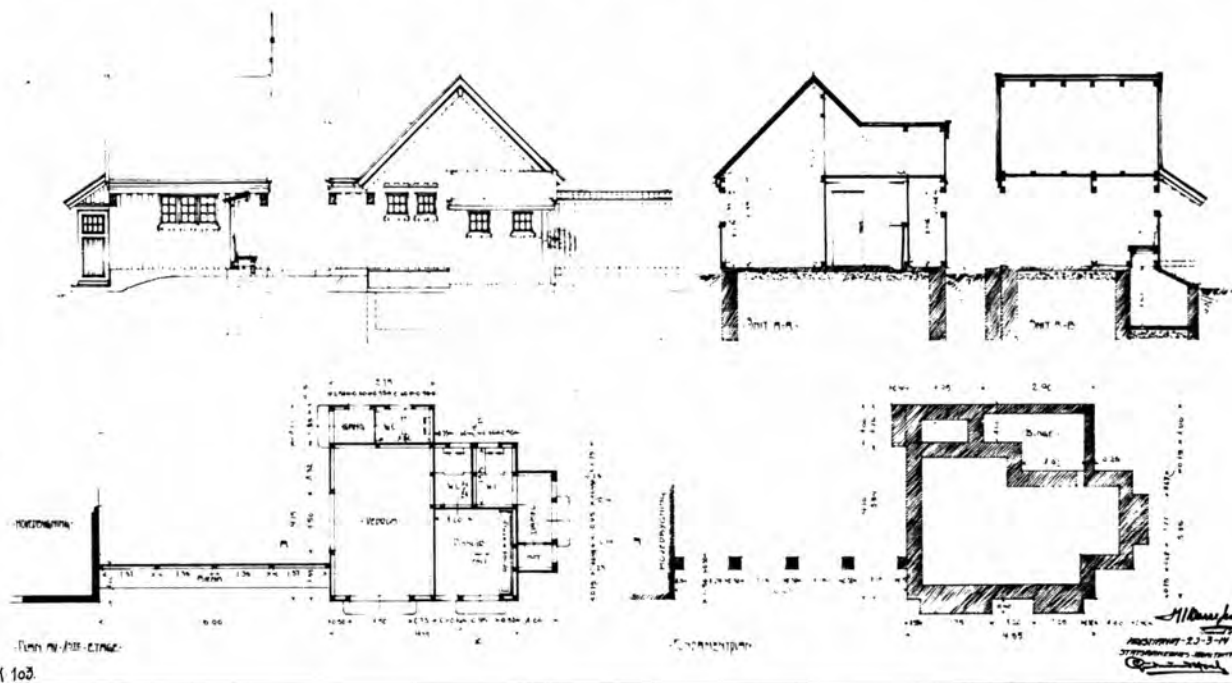
NSB · REGISTRERING AV BYGNINGER

Bak. Had 0703.79

NAVN BYGNINGENS ART	ROLLAG STASJON Uthus	STASJONSNR.	1708	BYGN NR.
BANESTREKNING	170 Kongsberg - Rødberg	KILOMETER	147,19	
KOMMUNE.MATR.NR.	Rollag	GARDSNR.		BRUKSNR.
ADRESSE	3626 Rollag	DISTRIKT	Drammen	



ARK.NR.: 103 · NODRUTU-ØKINGØ-BANEN · PLATTOUMTHUSED · PLANER · TÅRNDUK · 1911



TEGNINGEN VISER: Orig. tegn. dat. 20.3.1914.

M 1:200

OPPRINNELIG BRUKSFORMÅL	PRIMÆRT Uthus -Vedbu -Privet	SEKUNDÆRT	
NAVÆRENDE BRUKSFORMÅL	PRIMÆRT Venterom Lager	SEKUNDÆRT	ANTALL LEILIGHETER: 0 ANTALL OVERNATTINGSROM: 0
FORHOLD TIL ANDRE HUS	Del av anlegg - frittstående		
FYSISK MILJØ- SAMMENHENG	Mindre tettsted		

VERNEVERDI	<input type="checkbox"/> PRIO- RITERT	BYGNINGEN PRIORITERES SPESIelt SOM BEVA- RINGSOBJEKT (EVT. INTERN NSB-FREDNING)	<input type="checkbox"/> BYGNINGEN ER FREDET I MEDHOLD AV LOV OM KULTURMINNER
	<input type="checkbox"/> HØY	ENDRINGER SKAL IKKE FORETAS FØR ARKITEKTKONTORET HAR GODKJENT PLANENE. DETTE GJELDER OGSA UTSKIFTING AV DØRER, VINDUER, KLEDNING, TAKTEKKING OSV.	
	<input checked="" type="checkbox"/> MIDDELS		
	<input type="checkbox"/> LAV <input type="checkbox"/> INGEN	ENDRINGER KAN FORETAS UTEN GODKJENNING FRA ARKITEKTKONTORET. DET HENVISES TIL GENE- RELLE RÅD OG RETNINGSLINJER.	

DIMENSJONER	HØVEDMÅL M 5,9 x 5,1	BEBYGD AREAL M ² 26	ANTALL ETASJER 1	BRUTTO GOLVAREAL M ²
-------------	-------------------------	-----------------------------------	---------------------	------------------------------------

BYGNINGSDEL	TYPE, KONSTRUKSJON	INSTALLASJON	MERKNAD
FUNDAMENT	Fuget ringmur naturstein	SKORSTEIN	STK. 0
KJELLER UNDERETASJE	Oppfylt betong på kult	ELEKTRISITET	Ikke innlagt
YTTERVEGG	Bindingsverk	OPPVARMING	PRIMÆRT: SEKUNDÆRT:
FASADEKLEDNING	Ståendepanel, vekselpanel	VANN	Ikke innlagt
TAKFORM	Saltak	BAD	Ikke innlagt
TAKTEKKING	Krum tegl	TOALET	TYPE: Kumdo, ute ANTALL: av bruk. 2

VINDUER	Oppr.	DEKOR INNSKRIPSJONER	
DØRER	Ny dør til venterom	INTERIØR	

BYGGÅR	ÅR 1924	MERKNAD
TILBYGGING OMBYGGING FLYTTING	ÅR	ENDRING Innredet venterom med nytt panel og gulvbelegg i tidl. vedbu.

VEDLIKEHOLDS- TILSTAND	TILSTAND: ÅR:	I GOD STAND	BEGYNNENDE FORFALL	FRAMSKREDET FORFALL	RUIN	EVT. FORFALLSÅRSAK
	1983	X				

FARGESKJEMA	OPPRINNELIG	NÅVÆRENDE	FRAMTIDIG	BYGGHERRE
UTVENDIG VEGG		4B3 Grågul		NSB
VINDSKIER		Hvit		ARKITEKT NSB-AK G. Hoel, E. Gleditsch
GERIKTER		4B3		BYGGMESTER
VINDUER		Hvit		BYGNINGSTYPE Plattformhus for Nordagutu - Skiens- banen, som Svene.
DØRER		4D5 Olivenbrun Klar lakk		
HJØRNEBORD		4B3		

TEGNINGER (ARKIVHENVISNING)	Ak 103
ELDRE FOTOGRAF.	

ANDRE OPPLYSNINGER	UTGITT	DATE	REGISTR.	DATE 24.8.83
	RETTELSES- BLAD	NR	INNFØRT DEN	AV
		NR	INNFØRT DEN	AV
		NR	INNFØRT DEN	AV

NSB · REGISTRERING AV BYGNINGER

UTGITT:
REVIDERT:

STASJONSNR
1709

STASJON/S TREKKNING/ANLEGG

TRÅEN STASJON

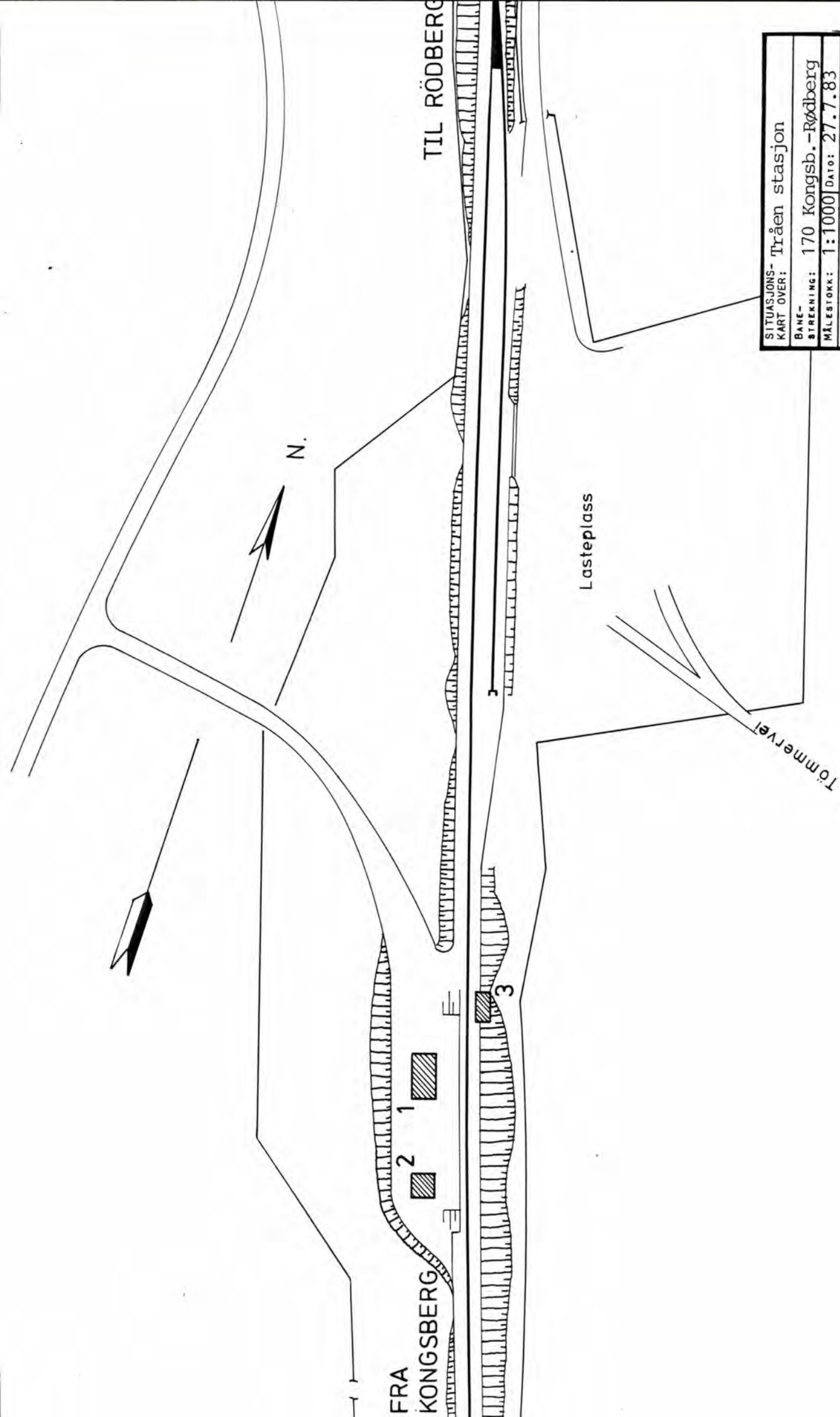
BANE/BILROUTE

NUMEDALSBANEN

DISTRIKT

DRAMMEN

BYGN NR	KILOMETER	BYGNINGSTYPE	ADRESSE	MATRIKSEL GNR BNR	BEBYGD AREAL	ETG	BRUTTO GOLVFLATE	HØVED- MATERIALE	BYGGEAR	TEGNINGER ARKIVNR	MERKNAD	EGET SKEMA
1	150,80	Ekspedisjonsbygning	Tråen		40	1		Tre	1926	Ak 11396		X
2	150,77	Uthus m/privet	"		18	1		Tre	1926	Ak 4587		X
3	150,81	Dresinbu	"		15	1		Tre				



SITUASJONS- Tråen stasjon	
KART OVER:	
BANE- STREKNING:	170 Kongsb.-Rødberg
MÅLSTOKK:	1:1000
UTSNITT AV LINJEKART NR.:	Dd.B. 1850:3
BUSHOLDEPLASS I DIREKTE TILKNYTNING TIL STASJONEN?	JA <input type="radio"/> NEI <input type="radio"/>
DROGJEHOLDEPLASS I DIREKTE TILKNYTNING TIL STASJONEN?	JA <input type="radio"/> NEI <input type="radio"/>

NSB · REGISTRERING AV BYGNINGER

Bak/Had 070379

NAVN BYGNINGENS ART	TRÅEN STASJON Ekspedisjonshus	STASJONSNR 1709	BYGN. NR. 1
BANESTREKNING	170 Kongsberg - Rødberg	KILOMETER 150,80	
KOMMUNE. MATR. NR.	Rollag	GARDSNR	BRUKSNR.
ADRESSE	3626 Rollag	DISTRIKT Drammen	



TEGNINGEN VISER: Tegn.dat. 27.4.1944 M 1:200	

OPPRINNELIG BRUKSFØRMÅL	PRIMÆRT Arbeidsbrakke for anlegget	SEKUNDÆRT	
NAVÆRENDE BRUKSFØRMÅL	PRIMÆRT Venterom Baneavdelingens hvilerom	SEKUNDÆRT	ANTALL LEILIGHETER: 0 ANTALL OVERNATTINGSROM: 0
FORHOLD TIL ANDRE HUS	Del av anlegg - frittstående		
FYSISK MILJØ-SAMMENHENG	Spredt landbruksbebyggelse		

VERNEVERDI	<input type="checkbox"/> PRIO-RITERT	BYGNINGEN PRIORITERES SPESIELT SOM BEVARINGSOBJEKT (EVT. INTERN NSB-FREDNING)	<input type="checkbox"/> BYGNINGEN ER FREDET I MEDHOLD AV LOV OM KULTURMINNER
	<input checked="" type="checkbox"/> HØY	ENDRINGER SKAL IKKE FORETAS FØR ARKITEKTKONTORET HAR GODKJENT PLANENE. DETTE GJELDER OGSÅ UTSKIFTING AV DØRER, VINDUER, KLEDNING, TAKTEKKING OSV.	
	<input type="checkbox"/> MIDDELS		
	<input type="checkbox"/> LAV	ENDRINGER KAN FORETAS UTEN GODKJENNING FRA ARKITEKTKONTORET. DET HENVISES TIL GENERELLE RÅD OG RETNINGSLINJER.	
	<input type="checkbox"/> INGEN		

DIMENSJONER	HOVED'ÅL M	9,4 x 4,2	BEBYGD AREAL M ²	40	ANTALL ETASJER	1	BRUTTO GOLVAREAL M ²
-------------	---------------	-----------	--------------------------------	----	-------------------	---	------------------------------------

BYGNINGSDEL	TYPE.KONSTRUKSJON	INSTALLASJON	MERKNAD
FUNDAMENT	Betong ringmur	SKORSTEIN	STK. 1
KJELLER UNDERETASJE	Kryperom, trebjelkelag	ELEKTRISITET	Innlagt
YTTERVEGG	Prefabrikert lemmkonstruksjon	OPPVARMING	PRIMÆRT: Ved SEKUNDÆRT:
FASADEKLEDNING	Stående faspanel	VANN	Ikke innlagt
TAKFORM	Saltak	BAD	Ikke innlagt
TAKTEKING	Hoggen skifer -lapp	TOALET	TYPE: ANTALL:

VINDUER	Oppr.	DEKOR INNSKRIPSJONER	
DØRER	Oppr.	INTERIØR	Oppr. med vedovn Drammen Jernstøperi No.53

BYGGÅR	ÅR	MERKNAD
	1926	
TILBYGGING OMBYGGING FLYTTING	ÅR	ENDRING

VEDLIKEHOLDS- TILSTAND	TILSTAND:	I GOD STAND	BEGYNNENDE FORFALL	FRAMSKREDET FORFALL	RUIN	EVT. FORFALLSÅRSÅK
	ÅR:					
	1983	X				

FARGESKJEMA	OPPRINNELIG	NÅVÆRENDE	FRAMTIDIG	BYGGHERRE
UTVENDIG VEGG		4B5 Grågul		NSB
VINDSKIER		5E5 Gulbrun		ARKITEKT
GERIKTER		4B5		BYGGMESTER
VINDUER		Hvit		BYGNINGSTYPE
DØRER		5E5		se andre oppl.
HJØRNEBORD		4B5		STILPREG

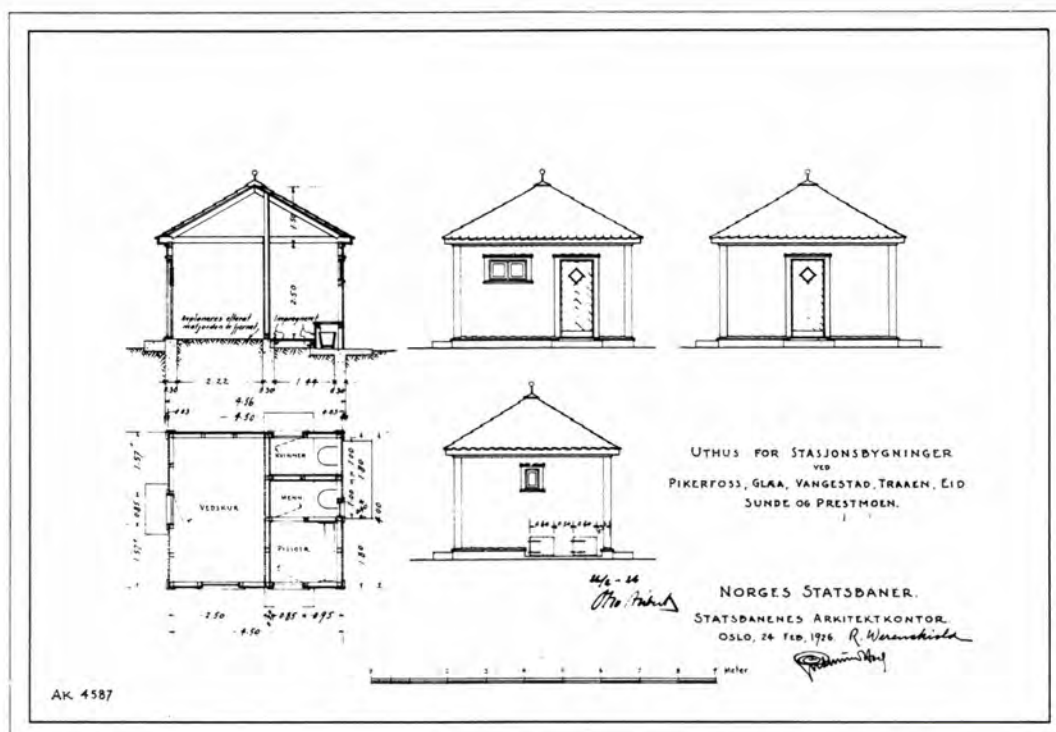
TEGNINGER (ARKIVHENVISNING)	AK 11396 (speilvendt plan)
ELDRE FOTOGRAF.	

ANDRE OPPLYSNINGER	som Vangestad, Flesberg, Djupdal og Kravikfjord. Gammel lembrakke.	UTGITT	DATO	REGISTR.	DATO
					27.7.83
		RETTELSES- BLAD	NR	INNFORT DEN	AV
			NR	INNFORT DEN	AV
		NR	INNFORT DEN	AV	

NSB · REGISTRERING AV BYGNINGER

Bak. Had 070379

NAVN BYGNINGENS ART	TRÅEN STASJON Uthus	STASJONSNR.	1709	BYGN. NR.	2
BANESTREKNING	170 Kongsberg - Rødberg	KILOMETER	150,77		
KOMMUNE, MATR. NR.	Rollag	GÅRDSNR.	.	BRUKSNR.	
ADRESSE		DISTRIKT	Drammen		



AK 4587

TEGNINGEN VISER: Orig. tegn. dat. 24.2.1926

OPPRINNELIG BRUKSFØRMÅL	PRIMÆRT Uthus: -Privet -Vedbu	SEKUNDÆRT	
NÅVÆRENDE BRUKSFØRMÅL	PRIMÆRT Uthus: -Privet -Vedbu	SEKUNDÆRT	ANTALL LEILIGHETER: 0 ANTALL OVERNATTINGSROM: 0
FORHOLD TIL ANDRE HUS	Del av anlegg - frittstående		
FYSISK MILJØ- SAMMENHENG	Spredt landbruksbebyggelse		

VERNEVERDI	<input type="checkbox"/> PRIO- RITERT	BYGNINGEN PRIORITERES SPESIELT SOM BEVA- RINGSOBJEKT (EVT. INTERN NSB-FREDNING)	<input type="checkbox"/> BYGNINGEN ER FREDET I MEDHOLD AV LOV OM KULTURMINNER
	<input checked="" type="checkbox"/> HØY	ENDRINGER SKAL IKKE FORETAS FØR ARKITEKTKONTORET HAR GODKJENT PLANENE. DETTE GJELDER OGSÅ UTSKIFTING AV DØRER, VINDUER, KLEDNING, TAKTEKKING OSV.	
	<input type="checkbox"/> MIDDELS		
	<input type="checkbox"/> LAV	ENDRINGER KAN FORETAS UTEN GODKJENNING FRA ARKITEKTKONTORET. DET HENVISES TIL GENE- RELLE RÅD OG RETNINGSLINJER.	
	<input type="checkbox"/> INGEN		

DIMENSJONER	HOVEDÅL M 4,5 x 4,0	BEBYGD AREAL M ² 18	ANTALL ETASJER 1	BRUTTO GOLVAREAL M ²
-------------	------------------------	-----------------------------------	---------------------	---------------------------------

BYGNINGSDEL	TYPE.KONSTRUKSJON	INSTALLASJON	MERKNAD
FUNDAMENT	Betong ringmur	SKORSTEIN	STK. 0
KJELLER UNDERETASJE	1. Oppfylt, betong på kult 2. Oppfylt, tredekke	ELEKTRISITET	Ikke innlagt
YTTERVEGG	Bindingsverk	OPPVARMING	PRIMÆRT: SEKUNDÆRT:
FASADEKLEDNING	Stående vekselpanel	VANN	Ikke innlagt
TAKFORM	Pyramidetak	BAD	Ikke innlagt
TAKTEKKING	Hoggen skifer -lapp	TOALETT	TYPE: ANTALL: Kumdo 2

VINDUER	Oppr.	DEKOR INNSKRIPSJONER	
DØRER	Oppr.	INTERIØR	

BYGGEÅR	ÅR 1926	MERKNAD
TILBYGGING OMBYGGING FLYTTING	ÅR	ENDRING

VEDLIKEHOLDS- TILSTAND	TILSTAND:	GOD STAND	BEGYNNENDE FORFALL	FRAMSKREDET FORFALL	RUIN	EVT. FORFALLSÅRSÅK
	ÅR:					
	1983	X				

FARGESKJEMA	OPPRINNELIG	NÅVERENDE	FRAMTIDIG	BYGGHERRE
UTVENDIG VEGG		4B3 Grågul		NSB
VINDSKIER				ARKITEKT NSB-AK v/G. Hoel, R. Werenskiold
GERIKTER		4B3		BYGGMESTER
VINDUER		4D4 Olivenbrun		
DØRER		4D4		BYGNINGSTYPE se andre oppl.
HJØRNEBORD		4B3		STILPREG

TEGNINGER (ARKIVHENVISNING)	AK 4587
ELDRE FOTOGRAF.	


ANDRE OPPLYSNINGER	Uthus for stasjonsbygninger ved Numedalsbanen	UTGITT	DATO	REGISTR.	DATO 27.7.83
		RETTELSES- BLAD	NR	INNFØRT DEN	AV
			NR	INNFØRT DEN	AV
			NR	INNFØRT DEN	AV

NSB - REGISTRERING AV BYGNINGER

UTGITT:
REVIDERT:

STASJONSNR	STASJON/STREKNING/ANLEGG	BANE/BILROUTE	DISTRIKT
	TRÅEN - VEGGLI	NUMEDALSBANEN	DRAMMEN

BYGN NR	KILOMETER	BYGNINGSTYPE	ADRESSE	MATRIKkel GNR BNR	BEBYGD AREAL	ETG	BRUTTO GOLVFLATE	HOVED-MATERIALE	BYGGEAR	TEGNINGER ARKIVNR	MERKNAD	EGET SKJEMA
		Trallebu	Søråi		5	1		Tre				
	152,7	Hvilebu	Bråten			1		Tre				
	154,7	Venteskur	Bjorsåte		6	1		Tre				
	155,1	Trallebu	Brohaug		6	1		Tre				
	155,1	Utedo	Brohaug		2	1		Tre				
	155,1	Hvilebu	Brohaug		35	1		Tre				
	155,58	Redskaps- og dresinbu	Laugi		13	1		Tre				
	157,7	Hvilebu m/vedbu og do	Risteigen		18	1		Tre				



NSB · REGISTRERING AV BYGNINGER

REVIDERT:


DISTRIKT
DRAMMEN

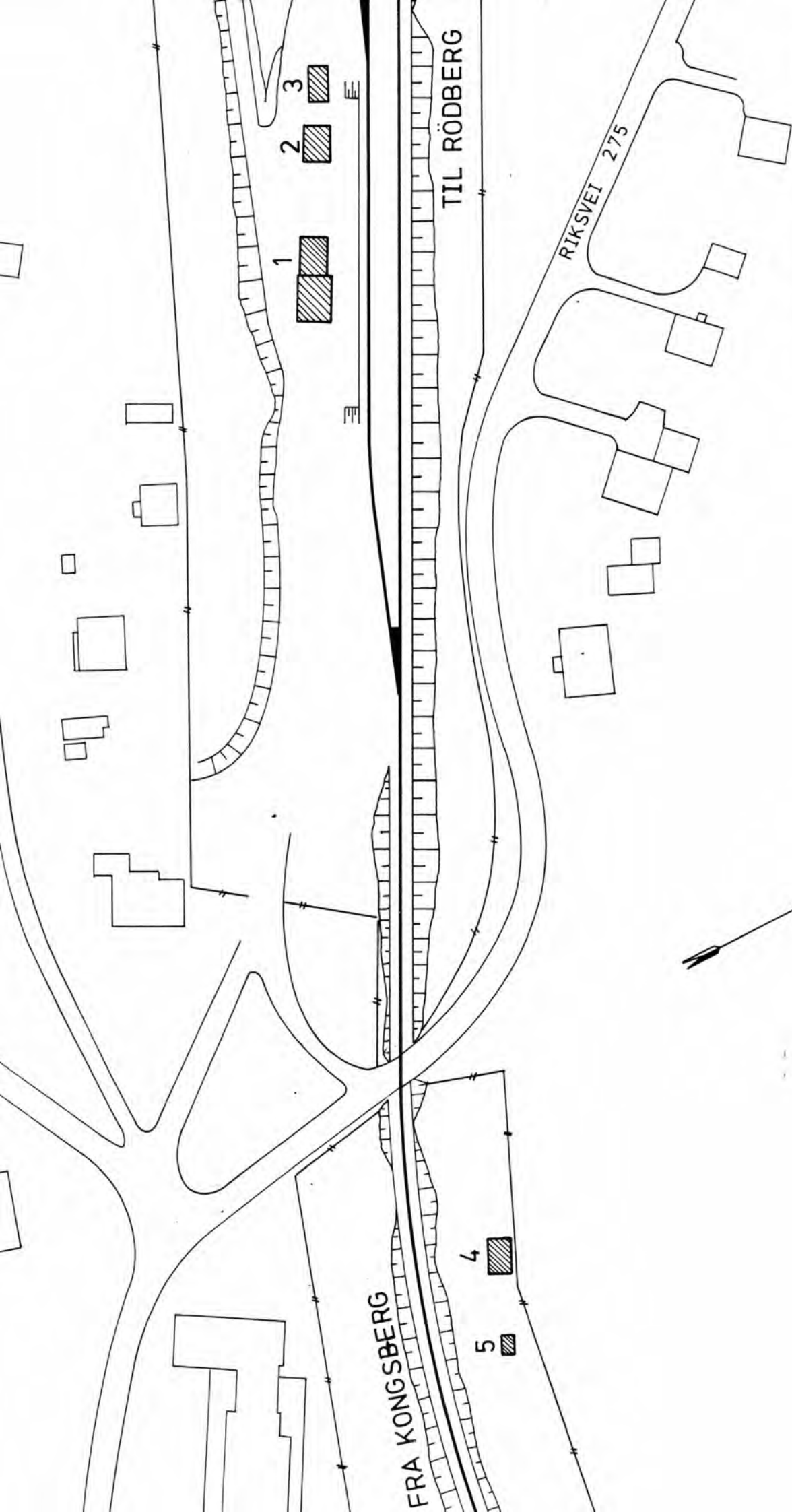
BANE / BILRUTE
NUMEDALSBANEN

STASJON/S TREKKNING/ANLEGG
VEGLI STASJON

STASJONSNR
1711

BYGN NR	KILOMETER	BYGNINGSTYPE	ADRESSE	MATRIKEL GNR BNR	BEBYGD AREAL	ETG	BRUTTO GOLVFLATE	HØVED-MATERIALE	BYGGEAR	TEGNINGER ARKIVNR	MERKNAD SK
1	160,19	Stasjonsbygning	3628 Veggli		103	2		Tre	1925	Ak 3441	
2	160,21	Uthus	"		34	1		Tre	1925	Ak 3507	
3	160,23	Vedbu	"		39	1		Tre			
4	160,00	Hvilebu	"		32	1		Tre	1946		Maskinlafta tømmer.
5	159,98	Utbed, vedbu og redskapsbu	"		9	1		Tre			



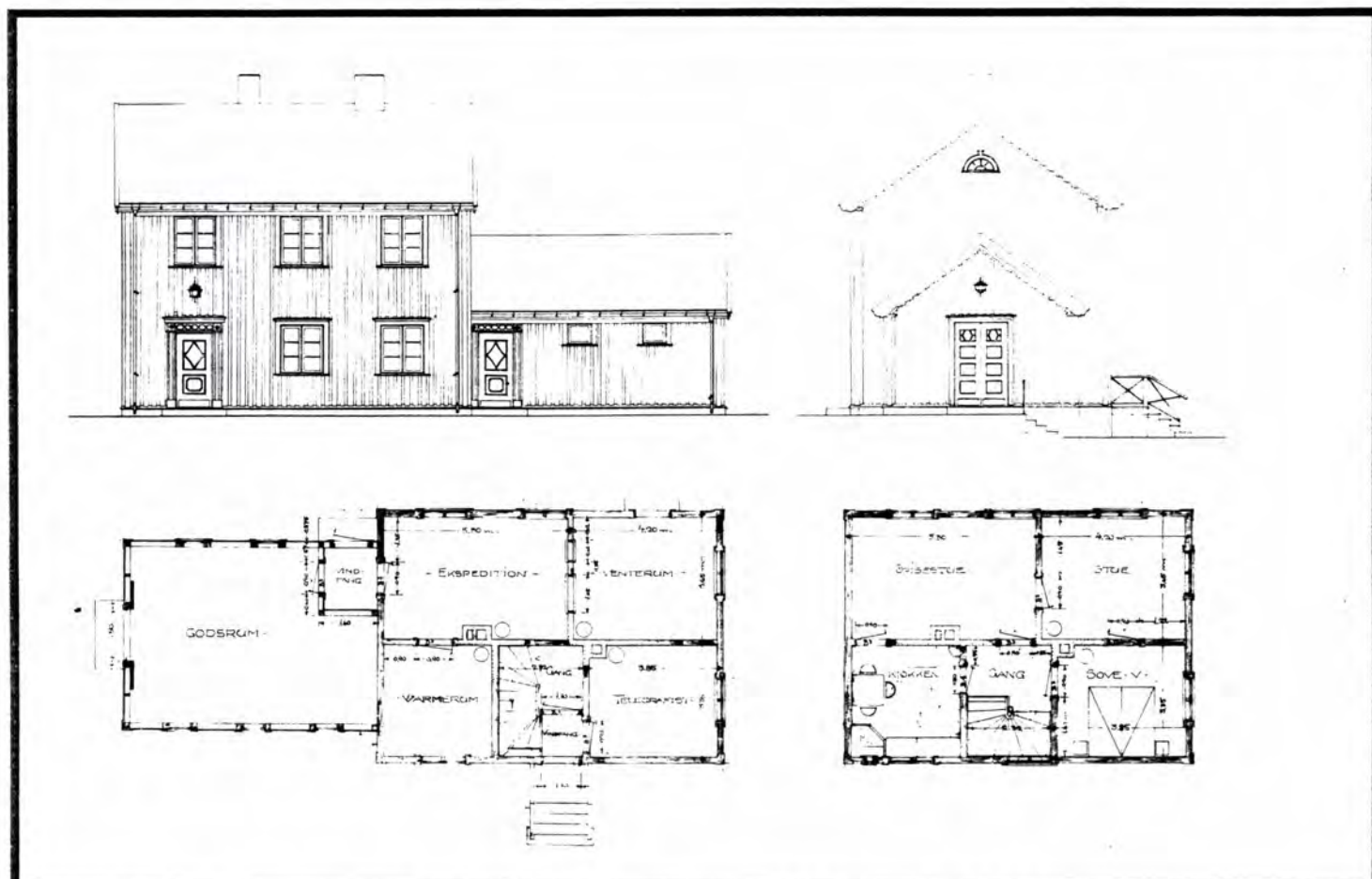


SITUASJONS- Veggli stasjon	
KART OVER:	
BANE- STREKNING:	170 Kongsb. - Rødberg
MÅLESTOKK:	1:1000 Dato: 24.8.83
UTSNITT AV LINJEKART NR.: Dd.B.18133.6	
BUSSHOLDEPLASS I DIREKTE TILKNYTning TIL STASJONEN?	JA <input type="radio"/> NEI <input type="radio"/>
DROGJEHOLDEPLASS I DIREKTE TILKNYTning TIL STASJONEN?	JA <input type="radio"/> NEI <input type="radio"/>

NSB · REGISTRERING AV BYGNINGER

Bak. Had 0703.79

NAVN BYGNINGENS ART	VEGLI STASJON Stasjonsbygning	STASJONSNR. 1711	BYGN.NR. 1
BANESTREKNING	170 Kongsberg - Rødberg	KILOMETER	160,19
KOMMUNE.MATR.NR.	Rollag	GÅRDSNR.	BRUKSNR.
ADRESSE	3628 Veggli	DISTRIKT	Drammen



TEGNINGEN VISER: Orig.tegn.dat. 21.9. og 21.2.1923 M 1:200

OPPRINNELIG BRUKSFORMAL	PRIMÆRT Stasjonsbygning -Ekspedisjon/Venterom -Godsrom	SEKUNDÆRT -Overnatting -Bolig	
NAVÆRENDE BRUKSFORMAL	PRIMÆRT Stasjonsbygning: -Ekspedisjon/Venterom - Godsrom	SEKUNDÆRT -Overnatting -Bolig	ANTALL LEILIGHETER: 1 ANTALL OVERNATTINGSROM: 1
FORHOLD TIL ANDRE HUS	Del av anlegg - frittstående		
FYSISK MILJØ- SAMMENHENG	Mindre tettsted		

VERNEVERDI	<input checked="" type="checkbox"/>	PRIORITERT	BYGNINGEN PRIORITERES SPESIELT SOM BEVARINGSOBJEKT (EVT. INTERN NSB-FREDNING)	<input type="checkbox"/>	BYGNINGEN ER FREDET I MEDHOLD AV LOV OM KULTURMINNER
	<input checked="" type="checkbox"/>	HØY	ENDRINGER SKAL IKKE FORETAS FØR ARKITEKTKONTORET HAR GODKJENT PLANENE. DETTE GJELDER OGSÅ UTSKIFTING AV DØRER, VINDUER, KLEDNING, TAKTEKKING OSV.		
	<input type="checkbox"/>	MIDDELS			
	<input type="checkbox"/>	LAV	ENDRINGER KAN FORETAS UTEN GODKJENNING FRA ARKITEKTKONTORET. DET HENVISES TIL GENERELLE RÅD OG RETNINGSLINJER.		
<input type="checkbox"/>	INGEN				

DIMENSJONER	HOVEDTÅL M 16,5 x 7,0	BEBYGD AREAL M ² 103	ANTALL ETASJER 2	BRUTTO GOLVAREAL M ²
-------------	--------------------------	------------------------------------	---------------------	------------------------------------

BYGNINGSDEL	TYPE, KONSTRUKSJON	INSTALLASJON	MERKNAD
FUNDAMENT	Ringmur, fuget naturstein	SKORSTEIN	STK. 2
KJELLER UNDERETASJE	1. Kjeller, trebjelkelag 2. Oppfylt, betong på kult	ELEKTRISITET	Innlagt
YTTERVEGG	Bindingsverk	OPPVARMING	PRIMÆRT: Elektrisk SEKUNDÆRT: Ved
FASADEKLEDNING	Stående panel, vekselpanel	VANN	Innlagt
TAKFORM	Saltak	BAD	Innlagt
TAKTEKKING	Hoggen skifer -lapp	TOALETT	TYPE: WC ANTALL: 2

VINDUER	Nye vinduer til publikums- toalett	DEKOR INNSKRIPSJONER	Profilert gesims
DØRER	3 Nye dører m/glassfelt	INTERIØR	Bad i leilighet Oppr. interiør bevart

BYGGEÅR	AR 1925	MERKNAD
TILBYGGING OMBYGGING FLYTTING	AR	ENDRING Innredet WC i 1. etg. for publikum Pikeværelse omgjort til WC/bad

VEDLIKEHOLDS- TILSTAND	TILSTAND:	I GOD STAND	BEGYNNENDE FORFALL	FRAMSKREDET FORFALL	RUIN	EVT. FORFALLSÅRSÅK
	ÅR:	1983	X			

FARGESKJEMA	OPPRINNELIG	NAVÆRENDE	FRAMTIDIG	BYGGHERRE
UTVENDIG VEGG		4A4 Lysgul		NSB
VINDSKIER		Hvit		ARKITEKT NSB-AK v/G. Hoel, B.F. Baastad
GERIKTER		Hvit		BYGGMESTER
VINDUER		Hvit		BYGNINGSTYPE
DØRER		23D4 Mattblå		Stasjonsbygning for Numedalsbanen, Sør- og Nordlandsbanen
HJØRNEBORD		4A4		

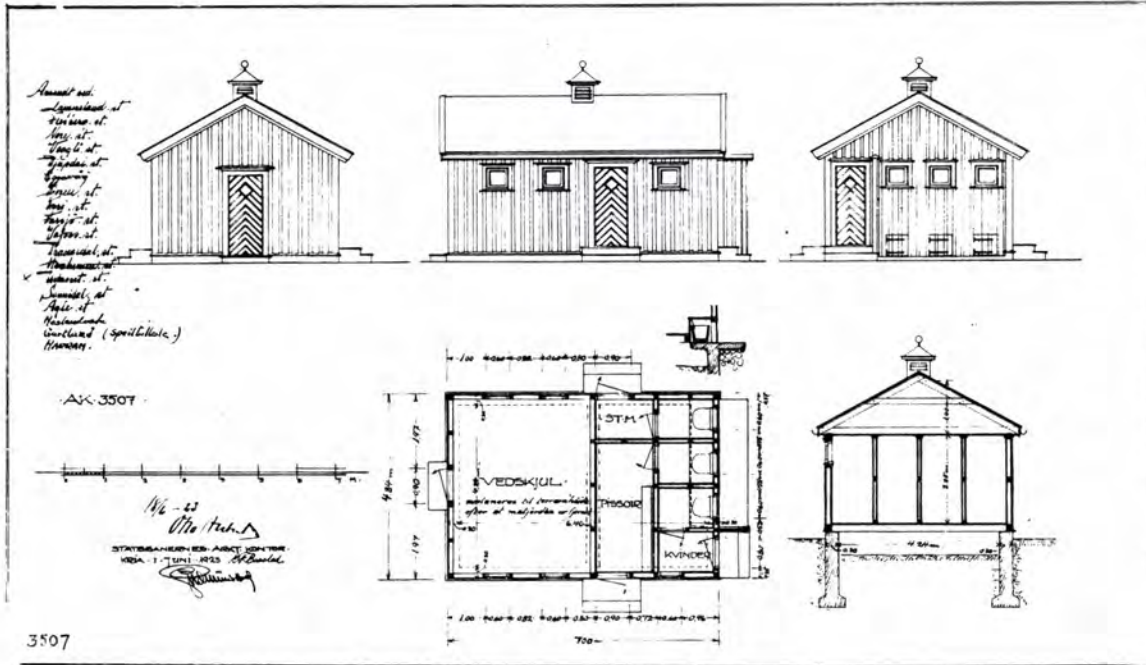
TEGNINGER (ARKIVHENVISNING)	AK 3441
ELDRE FOTOGRAF.	

ANDRE OPPLYSNINGER	Såkalte "Veggli-type"	UTGITT	DATO	REGISTR.	DATO
					24.8.83
		RETTELSES- BLAD	NR	INNFØRT DEN	AV
		NR	INNFØRT DEN	AV	
		NR	INNFØRT DEN	AV	

NSB · REGISTRERING AV BYGNINGER

Bak Had 070379

NAVN BYGNINGENS ART	VEGLI STASJON Uthus	STASJONSNR. 1711	BYGN. NR. 2
BANESTREKNING	170 Kongsberg - Rødberg	KILOMETER 160,21	
KOMMUNE, MATR. NR.	Rollag	GARDSNR.	BRUKSNR.
ADRESSE	3628 Veggli	DISTRIKT Drammen	



TEGNINGEN VISER Orig.tegn.dat. juni 1923

M 1:200

OPPRINNELIG BRUKSFORMÅL	PRIMÆRT Uthus -Privet -Vedbu	SEKUNDÆRT	
NAVÆRENDE BRUKSFORMÅL	PRIMÆRT Lager	SEKUNDÆRT	ANTALL LEILIGHETER: 0 ANTALL OVERNATTINGSROM: 0
FORHOLD TIL ANDRE HUS	Del av anlegg - frittstående		
FYSISK MILJØ- SAMMENHENG	Mindre tettsted		

VERNEVERDI	<input checked="" type="checkbox"/> PRIO- RITERT	BYGNINGEN PRIORITERES SPEIELT SOM BEVA- RINGSOBJEKT (EVT. INTERN NSB-FREDNING)	<input type="checkbox"/> BYGNINGEN ER FREDET I MEDHOLD AV LOV OM KULTURMINNER
	<input checked="" type="checkbox"/> HØY	ENDRINGER SKAL IKKE FORETAS FØR ARKITEKTKONTORET HAR GODKJENT PLANENE. DETTE GJELDER OGSÅ UTSKIFTING AV DØRER, VINDUER, KLEDNING, TAKTEKKING OSV.	
	<input type="checkbox"/> MIDDELS		
	<input type="checkbox"/> LAV	ENDRINGER KAN FORETAS UTEN GODKJENNING FRA ARKITEKTKONTORET. DET HENVISES TIL GENE- RELLE RÅD OG RETNINGSLINJER.	
<input type="checkbox"/> INGEN			

DIMENSJONER	HOVEDÅL M 7,0 x 4,8	BEBYGD AREAL M ² 34	ANTALL ETASJER 1	BRUTTO GOLVAREAL M ²
-------------	------------------------	-----------------------------------	---------------------	---------------------------------

BYGNINGSDEL	TYPE. KONSTRUKSJON	INSTALLASJON	MERKNAD
FUNDAMENT	Ringmur, fuget naturstein	SKORSTEIN	STK. 0
KJELLER UNDERETASJE	Oppfylt betong på kult	ELEKTRISITET	Innlagt
YTTERVEGG	Bindingsverk	OPPVARMING	PRIMÆRT:
FASADEKLEDNING	Stående panel, vekselpanel	VANN	SEKUNDÆRT:
TAKFORM	Saltak	BAD	Ikke innlagt
TAKTEKKING	Hoggen skifer -lapp	TOALETT	Ikke innlagt
			TYPE: Bøttedo, ikke i bruk.
			ANTALL: 2

VINDUER	Oppr.	DEKOR INNSKRIPSJONER	
DØRER	Skiftet dør til opprinnelig vedbu	INTERIØR	

BYGGGEÅR	ÅR 1925	MERKNAD
TILBYGGING OMBYGGING FLYTTING	ÅR	ENDRING

VEDLIKEHOLDS-TILSTAND	TILSTAND: AR:	I GOD STAND	BEGYNNENDE FORFALL	FRAMSKREDET FORFALL	RUIJN	EVT. FORFALLSÅRSÅK
	1983	X				

FARGESKJEMA	OPPRINNELIG	NÅVERENDE	FRAMTIDIG	BYGGHERRE
UTVENDIG VEGG		4A4 Lysegul		NSB
VINDSKIER		Hvit		ARKITEKT NSB-AK v/G. Hoel, B.F. Baastad
GERIKTER		Hvit		BYGGMESTER
VINDUER		Hvit		
DØRER		23D4 Mattblå		BYGNINGSTYPE se andre oppl.
HJØRNEBORD		4A4		STILPREG

TEGNINGER (ARKIVHENVISNING)	AK 3507
ELDRE FOTOGRAF.	


ANDRE OPPLYSNINGER	Uthus for stasjonsbygninger ved Numedalsbanen og Sørlandsbanen	UTGITT	DATO	REGISTR.	DATO	
					24.8.83	
		RETTELSESBLAG	NR	INNFORT DEN	AV	
			NR	INNFORT DEN	AV	

NSB - REGISTRERING AV BYGNINGER

REVIDERT:

STASJONSNR	STASJON/STREKNING/ANLEGG	BANE/BILRUTE	DISTRIKT
	VEGGLI - KJERRE	NUMEDALSBANEN	DRAMMEN

BYGN NR	KILOMETER	BYGNINGSTYPE	ADRESSE	MATRIKKEL GNR BNR	BEBYGD AREAL	ETG	BRUTTO GOLVFLATE	HOVED-MATERIALE	BYGGEAR	TEGNINGER ARKIVNR	MERKNAD	EGET SKJEMM
	163,2	Hvilebu	Brekksaugen			1		Tre				




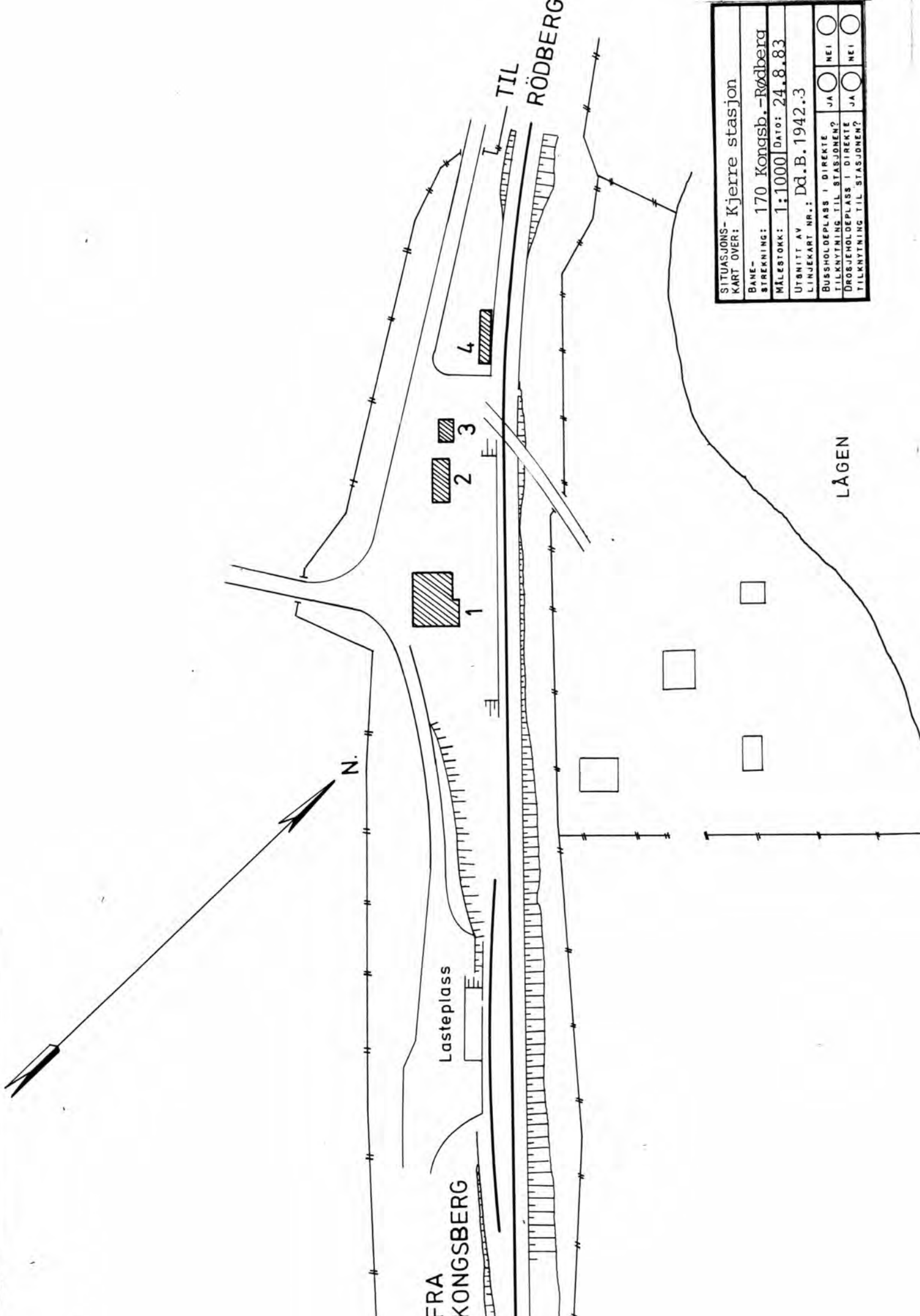
NSB - REGISTRERING AV BYGNINGER

REVIDERT:

STASJONSNR 1712	STASJON/STREKNING/ANLEGG KJERRE STASJON	BANE/BILROUTE NUMEDALSBANEN	DISTRIKT DRAMMEN
--------------------	--	--------------------------------	---------------------

BYGN NR	KILOMETER	BYGNINGSTYPE	ADRESSE	MATRIKEL GNR BNR	BEBYGD AREAL	ETG	BRUTTO GOLVFLATE	HØVED- MATERIALE	BYGGEGAR	TEGNINGER ARKIVNR	MERKNAD	EGET SKJEMA
1	164,35	Stasjonsbygning	Kjerre		105	2		Tre	1921	Ak 1056		X
2	164,38	Uthus	"		33	1		Tre	1921	Ak 1239		X
3	164,39	Hvile- og redskapsbu	"		60	1		Tre				
4	164,41	Dresinbu	"		36	1		Tre				





SITUASJONS- KART OVER: Kjerre stasjon	
BANE- STREKNING:	170 Kongsb.-Rødberg
MÅLESTOKK:	1:1000 Dato: 24.8.83
UTSNITT AV LINJEKART NR.:	Dd.B. 1942.3
BUSSHOLDEPLASS I DIREKTE TILKNYTNING TIL STASJONEN?	JA <input type="radio"/> NEI <input type="radio"/>
DROGJEHOLDEPLASS I DIREKTE TILKNYTNING TIL STASJONEN?	JA <input type="radio"/> NEI <input type="radio"/>

NSB · REGISTRERING AV BYGNINGER

Bak / Had 070379

NAVN BYGNINGENS ART	KJERRE STASJON Stasjonsbygning	STASJONSNR. 1712	BYGN NR. 1
BANESTREKNING	170 Kongsberg - Rødberg	KILOMETER 164,36	
KOMMUNE. MATR NR.	Rollag	GÅRDSNR.	BRUKSNR.
ADRESSE	3628 Veggli	DISTRIKT Drammen	



· FASADE · MOT · LINJEN ·

· GAVLFASADE ·

TEGNINGEN VISER: Orig.tegn.dat. 21.8.1916 M 1:200

OPPRINNELIG BRUKSFORMAL	PRIMÆRT Stasjonsbygning: -Venterom -Ekspedisjon	SEKUNDÆRT -Godsrom -Bolig	
NAVÆRENDE BRUKSFORMAL	PRIMÆRT Bolig Venterom	SEKUNDÆRT	ANTALL LEILIGHETER: 2 ANTALL OVERNATTINGSROM: 0
FORHOLD TIL ANDRE HUS	Del av anlegg - frittstående		
FYSISK MILJØ- SAMMENHENG	Spredt landbruksbebyggelse		

VERNEVERDI	<input type="checkbox"/> PRIO- RITERT	BYGNINGEN PRIORITERES SPESIELT SOM BEVA- RINGSOBJEKT (EVT. INTERN NSB-FREDNING)	<input type="checkbox"/> BYGNINGEN ER FREDET I MEDHOLD AV LOV OM KULTURMINNER
	<input type="checkbox"/> HØY	ENDRINGER SKAL IKKE FORETAS FØR ARKITEKTKONTORET HAR GODKJENT PLANENE. DETTE GJELDER OGSÅ UTSKIFTING AV DØRER, VINDUER, KLEDNING, TAKTEKKING OSV.	
	<input checked="" type="checkbox"/> MIDDELS		
	<input type="checkbox"/> LAV	ENDRINGER KAN FORETAS UTEN GODKJENNING FRA ARKITEKTKONTORET. DET HENVISES TIL GENE- RELLE RÅD OG RETNINGSLINJER.	
	<input type="checkbox"/> INGEN		

DIMENSJONER	HOVEDMÅL 11,8 x 8,1 M	BEBYGD AREAL M ² 105	ANTALL ETASJER 2	BRUTTO GOLVAREAL M ²
-------------	--------------------------	------------------------------------	---------------------	------------------------------------

BYGNINGSDEL	TYPE, KONSTRUKSJON	INSTALLASJON	MERKNAD
FUNDAMENT	Ringmur, fuget naturstein	SKORSTEIN	STK. 2
KJELLER UNDERETASJE	Kjeller, trebjelkelag	ELEKTRISITET	Innlagt
YTTERVEGG	Bindingsverk	OPPVARMING	PRIMÆRT: Ved SEKUNDÆRT: Elektrisk
FASADEKLEDNING	1. Stående panel, vekselpanel 2. Liggende panel, weatherboard	VANN	Innlagt
TAKFORM	Saltak	BAD	Innlagt
TAKTEKKING	Hoggen skifer -lapp	TOALETT	TYPE: WC ANTALL: 1

VINDUER	Oppr.	DEKOR INNSKRIPSJONER	Profilerte pilastre ved platformdør.
DØRER	Ny dør mot platform	INTERIØR	Innlagt bad. Oppr. panel, himling og belistning.

BYGGEÅR	ÅR	MERKNAD
	1921	
TILBYGGING OMBYGGING FLYTTING	ÅR	ENDRING

VEDLIKEHOLDS- TILSTAND	TILSTAND:	GOD STAND	BEGYNNENDE FORFALL	FRAMSKREDET FORFALL	RUIN	EVT. FORFALLSÅRSÅK
	ÅR:					
	1983	X				

FARGESKJEMA	OPPRINNELIG	NAVÆRENDE	FRAMTIDIG	BYGGHERRE NSB
UTVENDIG VEGG		8D8 Rødbrun		ARKITEKT NSB-AK v/G.Hoel, N.W.Grimnes
VINDSKIER		Hvit		
GERIKTER		Hvit		BYGGMESTER
VINDUER		Hvit		BYGNINGSTYPE Som Tinnegrend(sp.v.), Sandsværmoen(sp.v.) og Holtsås.
DØRER		Hvit		
HJØRNEBORD		8D8		

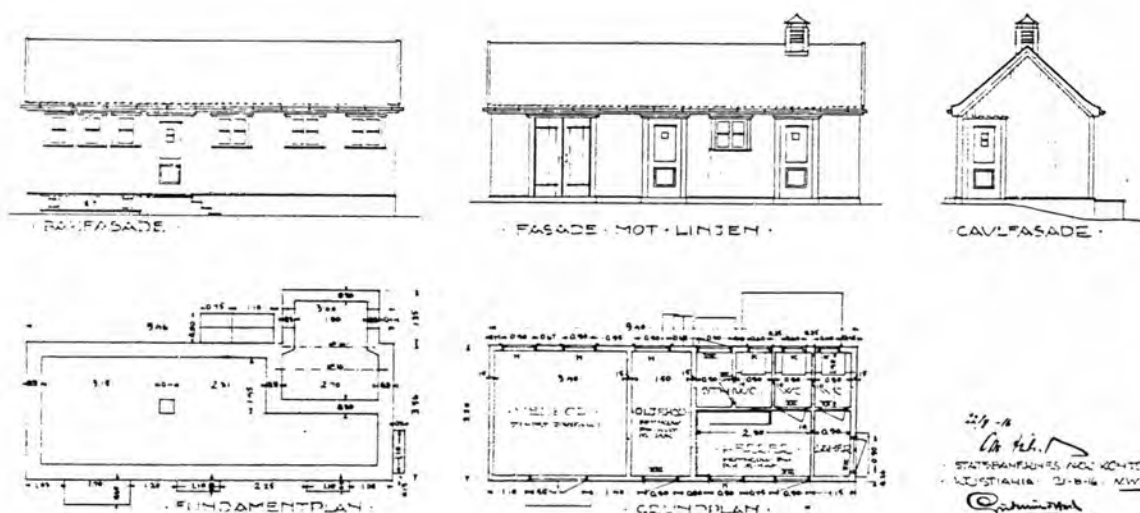
TEGNINGER (ARKIVHENVISNING)	Ak 1056
ELDRE FOTOGRAF.	

ANDRE OPPLYSNINGER	Ekspedisjon avdelt fra venterom, oppr.	UTGITT	DATO	REGISTR.	DATO
					24.8.83
		RETTELSES- BLAD	NR	INNFØRT DEN	AV
			NR	INNFØRT DEN	AV
NR	INNFØRT DEN		AV		

NSB · REGISTRERING AV BYGNINGER

Bak. Had 0703.79

NAVN BYGNINGENS ART	KJERRE STASJON Uthus	STASJONSNR. 1712	BYGN.NR. 2
BANESTREKNING	170 Kongsberg - Rødberg	KILOMETER 164,38	
KOMMUNE.MATR.NR.	Rollag	GÅRDSNR.	BRUKSNR.
ADRESSE	3628 Veggli	DISTRIKT Drammen	



TEGNINGEN VISER: Orig.tegn.dat. 21.8.1916

M 1:200

OPPRINNELIG BRUKSFORMÅL	PRIMÆRT Privet Vedbu	SEKUNDÆRT	
NAVÆRENDE BRUKSFORMÅL	PRIMÆRT Privet Vedbu	SEKUNDÆRT	ANTALL LEILIGHETER: 0 ANTALL OVERNATTINGSROM: 0
FORHOLD TIL ANDRE HUS	Del av anlegg - frittstående		
FYSISK MILJØ- SAMMENHENG	Spredt landbruksbebyggelse		

VERNEVERDI	<input type="checkbox"/> PRIO- RITERT	BYGNINGEN PRIORITERES SPESIELT SOM BEVA- RINGSOBJEKT (EVT. INTERN NSB-FREDNING)	<input type="checkbox"/> BYGNINGEN ER FREDET I MEDHOLD AV LOV OM KULTURMINNER
	<input type="checkbox"/> HØY	ENDRINGER SKAL IKKE FORETAS FØR ARKITEKTKONTORET HAR GODKJENT PLANENE. DETTE GJELDER OGSÅ UTSKIFTING AV DØRER, VINDUER, KLEDNING, TAKTEKKING OSV.	
	<input checked="" type="checkbox"/> MIDDELS		
	<input type="checkbox"/> LAV	ENDRINGER KAN FORETAS UTEN GODKJENNING FRA ARKITEKTKONTORET. DET HENVISES TIL GENE- RELLE RÅD OG RETNINGSLINJER.	
	<input type="checkbox"/> INGEN		

DIMENSJONER	HOVEDMÅL 9,4 x 3,5 M	BEBYGD AREAL M ² 33	ANTALL ETASJER 1	BRUTTO GOLVAREAL M ²
-------------	-------------------------	-----------------------------------	---------------------	------------------------------------

BYGNINGSDEL	TYPE.KONSTRUKSJON	INSTALLASJON	MERKNAD
FUNDAMENT	Ringmur, fuget naturstein	SKORSTEIN	STK. 0
KJELLER UNDERETASJE	1. Oppfylt, betong på 2. Møkkabinger	ELEKTRISITET	Innlagt
YTTERVEGG	Bindingsverk	OPPVARMING	PRIMÆRT: SEKUNDÆRT:
FASADEKLEDNING	Stående panel, vekselpanel	VANN	Ikke innlagt
TAKFORM	Saltak	BAD	Ikke innlagt
TAKTEKKING	Hoggen skifer -lapp	TOALETT	TYPE: Bøttedo ANTALL: 2

VINDUER	Oppr.	DEKOR INNSKRIPSJONER	
DØRER		INTERIØR	Oppr. bevart

BYGGÅR	ÅR 1921	MERKNAD
TILBYGGING OMBYGGING FLYTTING	ÅR	ENDRING

VEDLIKEHOLDS- TILSTAND	TILSTAND:	I GOD STAND	BEGYNNENDE FORFALL	FRAMSKREDET FORFALL	RUIN	EVT. FORFALLSÅRSÅK
	ÅR:	1983	X			

FARGESKJEMA	OPPRINNELIG	NÅVERENDE	FRAMTIDIG	BYGGHERRE NSB
UTVENDIG VEGG		8D8 Rødbrun		ARKITEKT NSB-AK/vy/G. Hoel, N.W. Gimnes
VINDSKIER		Hvit		BYGGMESTER
GERIKTER		Hvit		BYGNINGSTYPE Som Tinnegrend (sp.v.), Sandsværmoen (sp.v.) og Holtsås.
VINDUER		Hvit		
DØRER		27D5 Grågrønn		
HJØRNEBORD		Hvit		

TEGNINGER (ARKIVHENVISNING)	Ak 1239
ELDRE FOTOGRAF.	


ANDRE OPPLYSNINGER	UTGITT	DATO	REGISTR.	DATO	
				24.8.83	
	RETTELSES- BLAD	NR	INNFØRT DEN	AV	
		NR	INNFØRT DEN	AV	
NR		INNFØRT DEN	AV		

NSB · REGISTRERING AV BYGNINGER

REVIDERT:

STASJONSNR	STASJON/STREKNING/ANLEGG	BANE /BILROUTE	DISTRIKT
	KJERRE - KRAVIKFJORD	NUMEDALSBANEN	DRAMMEN


BYGN NR	KILOMETER	BYGNINGSTYPE	ADRESSE	MATRIKkel GNR BNR	BEBYGD AREAL	ETG	BRUTTO GOLVFLATE	HOVED-MATERIALE	BYGGEGAR	TEGNINGER ARKIVNR	MERKNAD	EGET SKIEMA
	166,82	Venteskur	Fossebrekke hp1.		6	1		Tre				
	168,00	Hvilebu	Skaksoset		17	1		Tre				

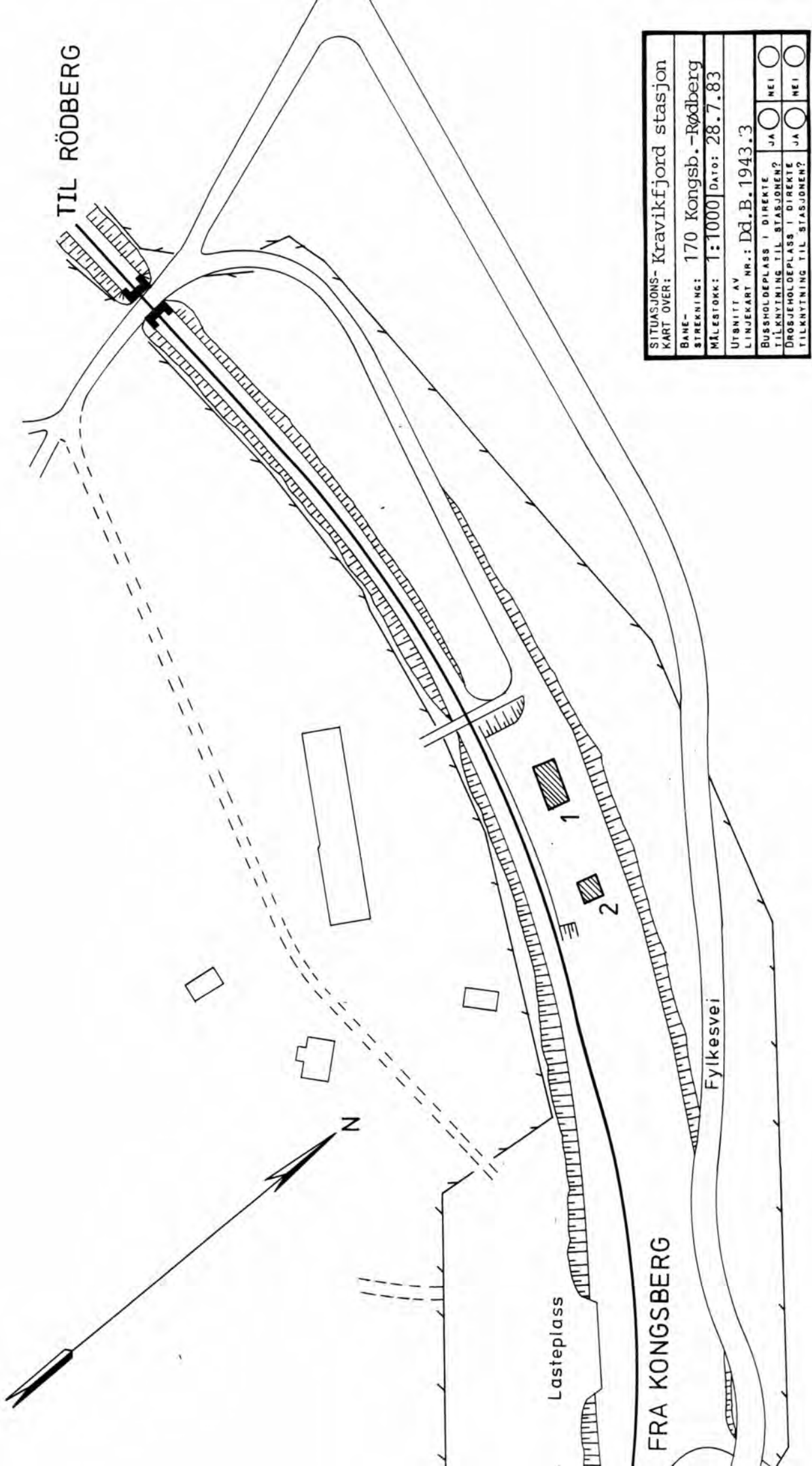


NSB · REGISTRERING AV BYGNINGER

UTGITT:
REVIDERT:

STASJONSNR 1713		STASJON/STREKNING/ANLEGG KRAVIKFJORD STASJON		BANE/BILRUTE NUMEDALSBANEN		DISTRIKT DRAMMEN						
BYGN NR	KILOMETER	BYGNINGSTYPE	ADRESSE	MATRIKKEL GNR BNR	BEBYGD AREAL	ETG	BRUTTO GOLVFLATE	HOVED- MATERIALE	BYGGEGAR	TEGNINGER ARKIVNR	MERKNAD	EGET SKIEMA
1	169,51	Ekspedisjonsbygning	Kravikfjord		40	1		Tre	1926	Ak 11396		X
2	169,49	Uthus m/privet	"		18	1		Tre	1926	Ak 4587		X





TIL RÖDBERG

SITUASJONS- Kravikfjord stasjon	
KART OVER:	
BANE-	
STREKNING:	170 Kongsb.-Rødberg
MÅLSTOKK:	1:1000 Dato: 28.7.83
UTSNITT AV	
LINJEKART NR.: Dd.B.1943.3	
BUSSHOLDEPLASS I DIREKTE	<input type="radio"/> JA <input type="radio"/> NEI
TILKNYTNING TIL STASJONEN?	<input type="radio"/> JA <input type="radio"/> NEI
DRØSJEHOLDEPLASS I DIREKTE	<input type="radio"/> JA <input type="radio"/> NEI
TILKNYTNING TIL STASJONEN?	<input type="radio"/> JA <input type="radio"/> NEI

Fylkesvei


FRA KONGSBERG

Lasteplass

N

1

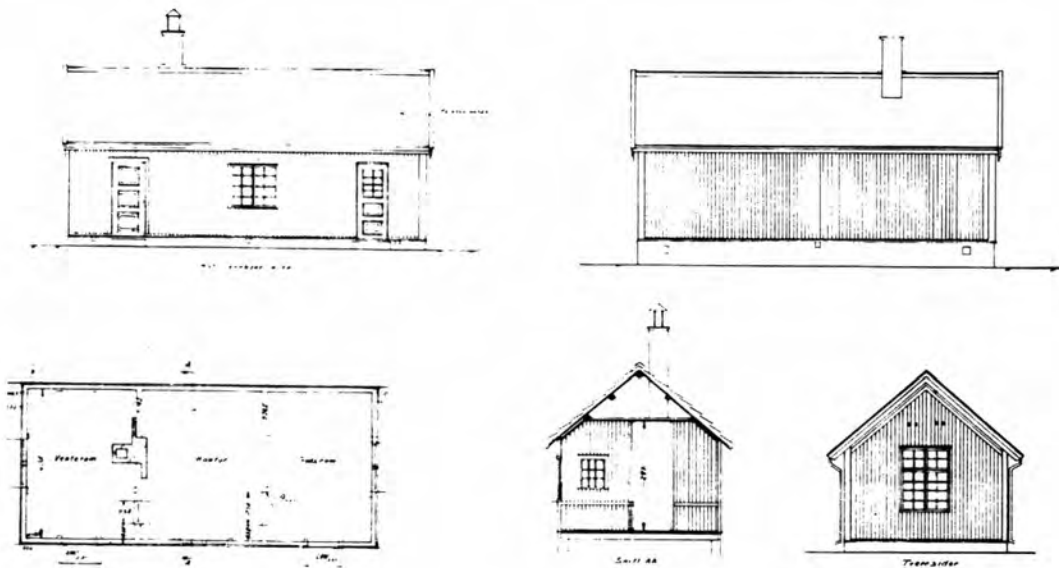
2



NSB · REGISTRERING AV BYGNINGER

Bak. Had 070379

NAV BYGNINGENS ART	KRAVIKFJORD STASJON Ekspedisjonshus	STASJONSNR 1713	BYGN. NR. 1
BANESTREKNING	170 Kongsberg - Rødberg	KILOMETER 169,51	
KOMMUNE, MATR. NR.	Nore og Uvdal	GÅRDSNR.	BRUKSNR.
ADRESSE	3628 Veggli	DISTRIKT Drammen	



TEGNINGEN VISER: Tegn.dat. 27.4.1944

M 1:200

OPPRINNELIG BRUKSFORMÅL	PRIMÆRT Brakke for anlegget	SEKUNDÆRT	
NAVÆRENDE BRUKSFORMÅL	PRIMÆRT Venterom Hvilerom Redskapsrom	SEKUNDÆRT	ANTALL LEILIGHETER: 0 ANTALL OVERNATTINGSROM: 0
FORHOLD TIL ANDRE HUS	Del av anlegg - frittstående		
FYSISK MILJØ- SAMMENHENG	Spredt landbruksbebyggelse		

VERNEVERDI	<input type="checkbox"/>	PRIORITERT	BYGNINGEN PRIORITERES SPESIELT SOM BEVARINGSOBJEKT (EVT. INTERN NSB-FREDNING)	<input type="checkbox"/>	BYGNINGEN ER FREDET I MEDHOLD AV LOV OM KULTURMINNER
	<input type="checkbox"/>	HØY	ENDRINGER SKAL IKKE FORETAS FOR ARKITEKTKONTORET HAR GODKJENT PLANENE. DETTE GJELDER OGSÅ UTSKIFTING AV DØRER, VINDUER, KLEDNING, TAKTEKKING OSV.		
	<input checked="" type="checkbox"/>	MIDDELS			
	<input type="checkbox"/>	LAV	ENDRINGER KAN FORETAS UTEN GODKJENNING FRA ARKITEKTKONTORET. DET HENVISES TIL GENERELLE RAD OG RETNINGSLINJER.		
	<input type="checkbox"/>	INGEN			

DIMENSJONER	HØVEDMÅL M 9,4 x 4,2	BEBYGD AREAL M ² 40	ANTALL ETASJER 1	BRUTTO GOLVAREAL M ²
-------------	-------------------------	-----------------------------------	---------------------	------------------------------------

BYGNINGSDEL	TYPE.KONSTRUKSJON	INSTALLASJON	MERKNAD
FUNDAMENT	Betong ringmur	SKORSTEIN	STK. 1
KJELLER UNDERETASJE	Kryperom, trebjelkelag	ELEKTRISITET	Innlagt
YTTERVEGG	Prefabrikerte lemmer	OPPVARMING	PRIMÆRT: Ved SEKUNDÆRT: Elektrisk
FASADEKLEDNING	Stående faspanel	VANN	Ikke innlagt
TAKFORM	Saltak	BAD	Ikke innlagt
TAKTEKKING	Hoggen skifer -lapp	TOALETT	TYPE: ANTALL:

VINDUER	Oppr.	DEKOR INNSKRIPSJONER	
DØRER	Skiftet til panelt dør til Godsrom (redskapsrom)	INTERIØR	Oppr. interiør. (panel, himling, listverk)

BYGGEÅR	ÅR 1926	MERKNAD
TILBYGGING OMBYGGING FLYTTING	ÅR	ENDRING

VEDLIKEHOLDS- TILSTAND	TILSTAND: ÅR:	I GOD STAND	BEGYNNENDE FORFALL	FRAMSKREDET FORFALL	RUIN	EVT. FORFALLSÅRSÅK
	1983	X				

FARGESKJEMA	OPPRINNELIG	NÅVÆRENDE	FRAMTIDIG	BYGGHERRE
UTVENDIG VEGG		4B3 Grågul		NSB
VINDSKIER		4B3		ARKITEKT
GERIKTER		4B3		BYGGMESTER
VINDUER		4C4 Grågul		BYGNINGSTYPE
DØRER		4C4		se andre oppl.
HJØRNEBORD		4B3		STILPREG

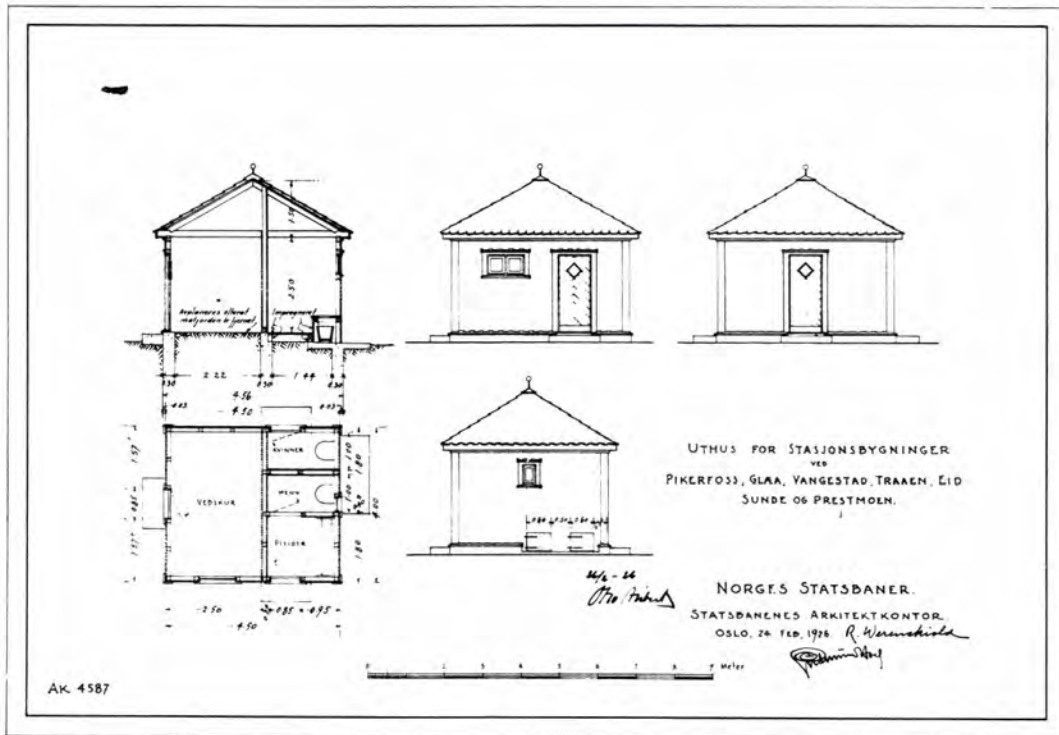
TEGNINGER (ARKIVHENVISNING)	AK 11396
ELDRE FOTOGRAF.	

ANDRE OPPLYSNINGER	som Vangestad, Flesberg, Djupdal og Tråen. Gammel lembrakke for anlegget.	UTGITT	DATO	REGISTR.	DATO
					28.7.83
		RETTELSES- BLAD	NR	INNFORT DEN	AV
			NR	INNFORT DEN	AV
		NR	INNFORT DEN	AV	

NSB · REGISTRERING AV BYGNINGER

Bak Had 070379

NAVN BYGNINGENS ART	KRAVIKFJORD STASJON Uthus	STASJONSNR	1713	BYGN NR	2
BANESTREKNING	170 Kongsberg - Rødberg	KILOMETER	169,49		
KOMMUNE.MATR.NR.	Nore og Uvdal	GÅRDSNR	BRUKSNR		
ADRESSE	3628 Veggli	DISTRIKT	Drammen		



TEGNINGEN VISER: Orig.tegn.dat. 24.4.1926

M 1.200

OPPRINNELIG BRUKSFORMAL	PRIMÆRT Uthus: -Privet -Vedbu	SEKUNDÆRT	
NAVÆRENDE BRUKSFORMAL	PRIMÆRT Uthus: -Privet -Vedbu	SEKUNDÆRT	ANTALL LEILIGHETER: 0 ANTALL OVERNATTINGSROM: 0
FORHOLD TIL ANDRE HUS	Del av anlegg - frittstående		
FYSISK MILJØ- SAMMENHENG	Spredt landbruksbebyggelse		

VERNEVERDI	<input type="checkbox"/> PRIO- RITERT	BYGNINGEN PRIORITERES SPESIELT SOM BEVA- RINGSOBJEKT (EVT. INTERN NSB-FREDNING)	<input type="checkbox"/> BYGNINGEN ER FREDET I MEDHOLD AV LOV OM KULTURMINNER
	<input type="checkbox"/> HØY	ENDRINGER SKAL IKKE FORETAS FØR ARKITEKTKONTORET HAR GODKJENT PLANENE. DETTE GJELDER OGSÅ UTSKIFTING AV DØRER, VINDUER, KLEDNING, TAKTEKKING OSV.	
	<input checked="" type="checkbox"/> MIDDELS		
	<input type="checkbox"/> LAV	ENDRINGER KAN FORETAS UTEN GODKJENNING FRA ARKITEKTKONTORET. DET HENVISES TIL GENE- RELLE RÅD OG RETNINGSLINJER.	
<input type="checkbox"/> INGEN			

DIMENSJONER	HOVEDMÅL M 4,5 x 4,0	BEBYGD AREAL M ² 18	ANTALL ETASJER 1	BRUTTO GOLVAREAL M ²
-------------	-------------------------	-----------------------------------	---------------------	------------------------------------

BYGNINGSDEL	TYPE.KONSTRUKSJON	INSTALLASJON	MERKNAD
FUNDAMENT	Betong ringmur	SKORSTEIN	STK. 0
KJELLER UNDERETASJE	1. Oppfylt, betong på kult 2. Oppfylt, jordgulv	ELEKTRISITET	Ikke innlagt
YTTERVEGG	Bindingsverk	OPPVARMING	PRIMÆRT: SEKUNDÆRT:
FASADEKLEDNING	Stående vekselpanel	VANN	Ikke innlagt
TAKFORM	Pyramidetak	BAD	Ikke innlagt
TAKTEKKING	Hoggen skifer -lapp	TOALETT	TYPE: ANTALL: Bøttedo 2

VINDUER	Oppr.	DEKOR INNSKRIPSJONER	
DØRER	Oppr.	INTERIØR	

BYGGÅR	ÅR 1926	MERKNAD
TILBYGGING OMBYGGING FLYTTING	ÅR	ENDRING

VEDLIKEHOLDS- TILSTAND	TILSTAND: ÅR:	I GOD STAND	BEGYNNENDE FORFALL	FRAMSKREDET FORFALL	RUIN	EVT. FORFALLSÅRSÅK
	1983	X				

FARGESKJEMA	OPPRINNELIG	NAVÆRENDE	FRAMTIDIG	BYGGHERRE
UTVENDIG VEGG		4B3 Grågul		NSB
VINDSKIER				ARKITEKT NSB-AK v/G. Hoel, R. Werenskiold
GERIKTER		4B3		BYGGMESTER
VINDUER		3C3 Grågul og hvite		
DØRER		3C3		BYGNINGSTYPE se andre oppl.
HJØRNEBORD		4B3		STILPREG


TEGNINGER (ARKIVHENVISNING)	AK 4587
ELDRE FOTOGRAF.	

ANDRE OPPLYSNINGER	Uthus for stasjonsbygninger ved Numedalsbanen.	UTGITT	DATO	REGISTR.	DATO 28.7.83
		RETTELSES- BLAD	NR	INNFORT DEN	AV
			NR	INNFORT DEN	AV
			NR	INNFORT DEN	AV

NSB · REGISTRERING AV BYGNINGER

UTGITT:
REVIDERT:

STASJONSNR		STASJON/STREKNING/ANLEGG		BANE/BILROUTE		NUMEDALSBANEN		DISTRIKT				
		KRAVIKFJORD - EIDSSTRYKEN						DRAMMEN				
BYGN NR	KILOMETER	BYGNINGSTYPE	ADRESSE	MATRIKKEL GNR BNR	BEBYGD AREAL	EIG	BRUTTO GOLVFLATE	HOVED- MATERIALE	BYGGEGAR	TEGNINGER ARKIVNR	MERKNAD	EGET SKJEMA
	170,80	Trallebu	Fløten		15	1		Tre				
	171,..	Venteskur	Kittillsland		6	1		Tre				
	172,20	Hvilebu	Hellekleiv		32	1		Tre				




NSB - REGISTRERING AV BYGNINGER


UTGITT:
REVIDERT:

STASJONSNR 1714	STASJON/S TREKNING/ANLEGG EIDSSTRYKEN STASJON	BANE/BILROUTE NUMEDALSBANEN	DISTRIKT DRAMMEN
--------------------	--	--------------------------------	---------------------

BYGN NR	KILOMETER	BYGNINGSTYPE	ADRESSE	MATRIKkel GNR BNR	BEBYGD AREAL	ETG	BRUTTO GOLVFLATE	HOVED- MATERIALE	BYGGEAR	TEGNINGER ARKIVNR	MERKNAD	EGET SKJEMA
1	175,05	Ekspedisjonshus	Eidsstryken		39	1		Tre	1948	Ak 11401		X
2	175,09	Uthus m/privet	"		18	1		Tre	1926	Ak 4587		X
3	175,12	Dresinbu	"		23	1		Tre				
4	175,07	Vokterbolig	"		52	1½		Tre	1924	Ak 1890 Ak 11397		X
5	175,09	Uthus til v.b.	"		43	1		Tre	1924	Bd. 828		X

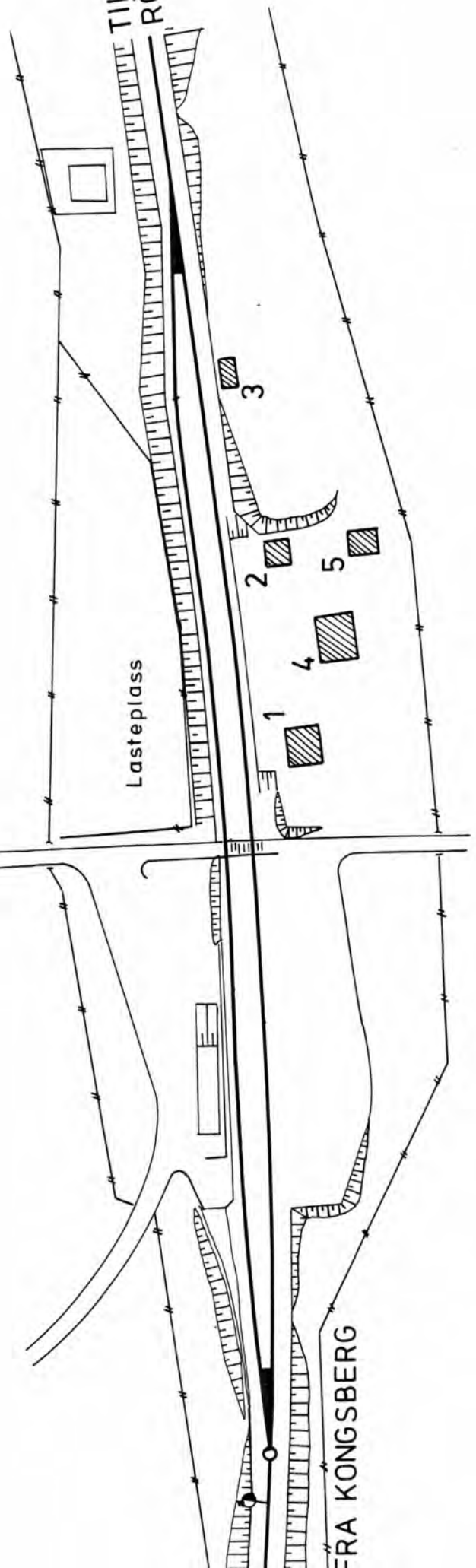


N.



Vei til Eide gårdene

TIL RÖDBERG




ERA KONGSBERG

SITUASJONS-		Eidsstryken stasjon	
KART OVER:		170 Kongsb.-Rødberg	
BANE-	STREKNING:	1:1000 Dato: 28.7.83	
MÅLESTOKK:		Dato: 28.7.83	
UTSNITT AV		LINJEKART NR.: Dd.B.1944:3	
BUSSHOLDEPLASS I DIREKTE	TILKNYTNING TIL STASJONEN?	JA	<input type="radio"/>
DRØJHOLDEPLASS I DIREKTE	TILKNYTNING TIL STASJONEN?	JA	<input type="radio"/>
		NEI	<input type="radio"/>
		NEI	<input type="radio"/>

NSB · REGISTRERING AV BYGNINGER

Bak: Had 0703.79

NAV BYGNINGENS ART	EIDSSTRYKEN STASJON Ekspedisjonshus	STASJONSNR. 1714	BYGN NR. 1
BANESTREKNING	170 Kongsberg - Rødberg	KILOMETER 175,05	
KOMMUNE, MATR. NR.	Nore og Uvdal	GARDSNR.	BRUKSNR.
ADRESSE		DISTRIKT Drammen	



TEGNINGEN VISER:

OPPRINNELIG BRUKSFORMAL	PRIMÆRT Ekspedisjonshus: -Venterom -Kontor	SEKUNDÆRT -Godsrom	
NAVÆRENDE BRUKSFORMAL	PRIMÆRT -Venterom -Hvilerom	SEKUNDÆRT -Redskapsrom	ANTALL LEILIGHETER: 0 ANTALL OVERNATTINGSROM: 0
FORHOLD TIL ANDRE HUS	Del av anlegg - frittstående		
FYSISK MILJØ- SAMMENHENG	Spredt landbruksbegyggelse		

VERNEVERDI	<input type="checkbox"/>	PRIORITERT	BYGNINGEN PRIORITERES SPESIELT SOM BEVARINGSOBJEKT (EVT. INTERN NSB-FREDNING)	<input type="checkbox"/>	BYGNINGEN ER FREDET I MEDHOLD AV LOV OM KULTURMINNER
	<input type="checkbox"/>	HØY	ENDRINGER SKAL IKKE FORETAS FOR ARKITEKTKONTORET HAR GODKJENT PLANENE. DETTE GJELDER OGSÅ UTSKIFTING AV DØRER, VINDUER, KLEDNING, TAKTEKKING OSV		
	<input type="checkbox"/>	MIDDELS			
	<input type="checkbox"/>	LAV	ENDRINGER KAN FORETAS UTEN GODKJENNING FRA ARKITEKTKONTORET. DET HENVISES TIL GENERELLE RÅD OG RETNINGSLINJER.		
	<input checked="" type="checkbox"/>	INGEN			

DIMENSJONER	HOVEDÅL M 6,7 x 5,8	BEBYGD AREAL M ² 39	ANTALL ETASJER 1	BRUTTO GOLVAREAL M ²
-------------	------------------------	-----------------------------------	---------------------	---------------------------------

BYGNINGSDEL	TYPE, KONSTRUKSJON	INSTALLASJON	MERKNAD
FUNDAMENT	Betong ringmur	SKORSTEIN	STK. 0
KJELLER UNDERETASJE	Kryperom trebjelkelag	ELEKTRISITET	Innlagt
YTTERVEGG	Bindingsverk	OPPVARMING	PRIMÆRT: Elektrisk SEKUNDÆRT:
FASADEKLEDNING	Stående faspanel	VANN	Ikke innlagt
TAKFORM	Saltak	BAD	Ikke innlagt
TAKTEKKING	Papp	TOALET	TYPE: ANTALL:

VINDUER	Oppr.	DEKOR INNSKRIPSJONER	
DØRER	Oppr.	INTERIØR	Opprinnelig interiør

BYGGÅR	ÅR 1948	MERKNAD
TILBYGGING OMBYGGING FLYTTING	ÅR	ENDRING

VEDLIKEHOLDS- TILSTAND	TILSTAND:	1	GOD STAND	BEGYNNENDE FORFALL	FRAMSKREDET FORFALL	RUIN	EVT. FORFALLSÅRSÅK
	ÅR:	1983	X				

FARGESKJEMA	OPPRINNELIG	NÅVERENDE	FRAMTIDIG	BYGGHERRE NSB
UTVENDIG VEGG		4A3 Blek gul		ARKITEKT
VINDSKIER		4A2 Gulhvit		BYGGMESTER
GERIKTER		4A2		BYGNINGSTYPE
VINDUER		4A2		STILPREG
DØRER		4A2		
HJØRNEBORD		4A3		

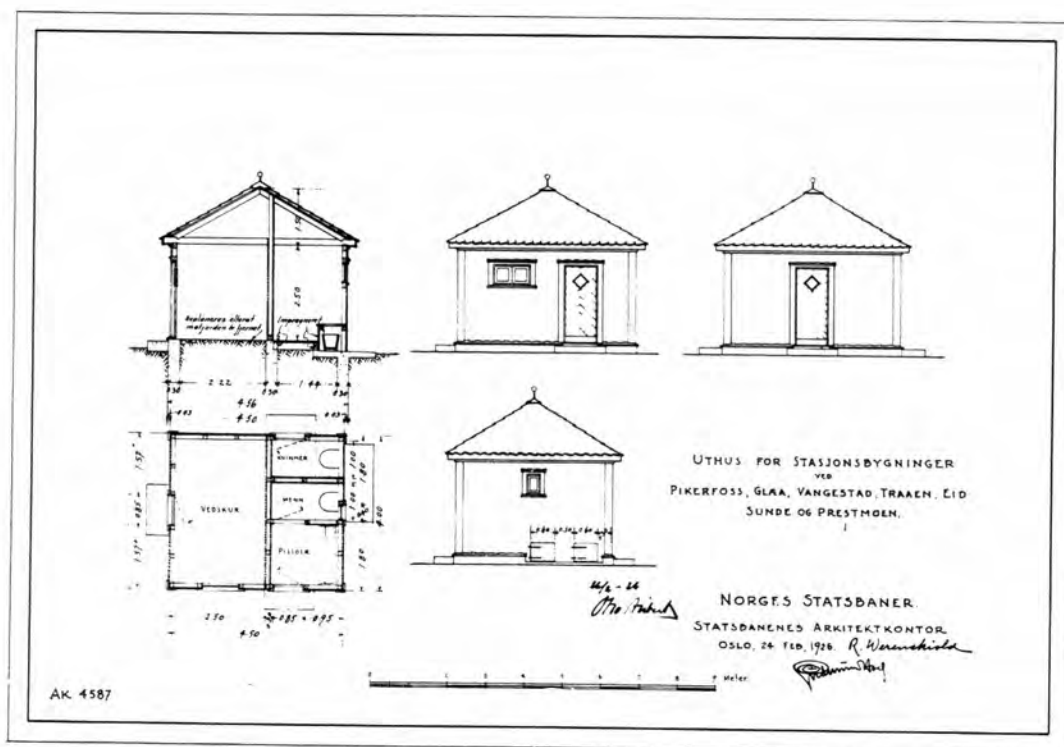
TEGNINGER (ARKIVHENVISNING)	AK 11401
ELDRE FOTOGRAF.	

ANDRE OPPLYSNINGER	Opprinnelig var ekspedisjonsrom i vokterboligen.	UTGITT	DATO	REGISTR.	DATO 28.7.83
		RETTELSES- BLAD	NR	INNFORT DEN	AV
			NR	INNFORT DEN	AV
			NR	INNFORT DEN	AV

NSB · REGISTRERING AV BYGNINGER

Bak Had 0703.79

NAV BYGNINGENS ART	EIDSSTRYKEN STASJON Uthus	STASJONSNR.	BYGN NR.
BANESTREKNING	170 Kongsberg - Rødberg	KILOMETER	175,09
KOMMUNE, MATR. NR.	Nore og Uvdal	GARDSNR.	BRUKSNR.
ADRESSE		DISTRIKT	Drammen



TEGNINGEN VISER: Orig.tegn.dat. 24.2.1926

OPPRINNELIG BRUKSFORMAL	PRIMÆRT Uthus: -Privet -Vedbu	SEKUNDÆRT	
NAVERENDE BRUKSFORMAL	PRIMÆRT Uthus: -Privet -Vedbu	SEKUNDÆRT -Redskapsrom	ANTALL LEILIGHETER: 0 ANTALL OVERNATTINGSROM: 0
FORHOLD TIL ANDRE HUS	Del av anlegg - frittstående		
FYSISK MILJØ-SAMMENHENG	Spredt landbruksbebyggelse		

VERNEVERDI	<input type="checkbox"/> PRIO-RITERT	BYGNINGEN PRIORITERES SPEIELT SOM BEVARINGSOBJEKT (EVT. INTERN NSB-FREDNING)	<input type="checkbox"/> BYGNINGEN ER FREDET I MEDHOLD AV LOV OM KULTURMINNER
	<input type="checkbox"/> HØY	ENDRINGER SKAL IKKE FORETAS FØR ARKITEKTKONTORET HAR GODKJENT PLANENE. DETTE GJELDER OGSÅ UTSKIFTING AV DØRER, VINDUER, KLEDNING, TAKTEKKING OSV.	
	<input type="checkbox"/> MIDDELS		
	<input checked="" type="checkbox"/> LAV	ENDRINGER KAN FORETAS UTEN GODKJENNING FRA ARKITEKTKONTORET. DET HENVISES TIL GENERELLE RÅD OG RETNINGSLINJER.	
<input type="checkbox"/> INGEN			

DIMENSJONER	HOVEDÅL M 4,5 x 4,0	BEBYGD AREAL M ² 18	ANTALL ETASJER 1	BRUTTO GOLVAREAL M ²
-------------	------------------------	-----------------------------------	---------------------	---------------------------------

BYGNINGSDEL	TYPE, KONSTRUKSJON	INSTALLASJON	MERKNAD
FUNDAMENT	Ringmur, naturstein	SKORSTEIN	STK. 0
KJELLER UNDERETASJE	1. Oppfylt betong på kult 2. Oppfylt, tredekke	ELEKTRISITET	Ikke innlagt
YTTERVEGG	Bindingsverk	OPPVARMING	PRIMÆRT: SEKUNDÆRT:
FASADEKLEDNING	Stående veksel panel	VANN	Ikke innlagt
TAKFORM	Pyramidetak	BAD	Ikke innlagt
TAKTEKKING	Hoggen skifer -lapp	TOALETT	TYPE: ANTALL: Bøttdo 2

VINDUER	Oppr.	DEKOR INNSKRIPSJONER	
DØRER	Oppr.	INTERIØR	

BYGGÅR	ÅR 1926	MERKNAD Tilbygd 2,5 m mot nord (redskapsrom)
TILBYGGING OMBYGGING FLYTING	ÅR	ENDRING

VEDLIKEHOLDS- TILSTAND	TILSTAND: ÅR:	I GOD STAND	BEGYNNENDE FORFALL	FRAMSKREDET FORFALL	RUIN	EVT. FORFALLSÅRSÅK
	1983	X				

FARGESKJEMA	OPPRINNELIG	NÅVÆRENDE	FRAMTIDIG	BYGGHERRE NSB
UTVENDIG VEGG		4A3 Blek gul		ARKITEKT NSB-AK v/G. Hoel, R. Werenskiold
VINDSKIER		4A2 Gul-hvit		
GERIKTER		- " -		BYGGMESTER
VINDUER		- " -		BYGNINGSTYPE se andre oppl.
DØRER		- " -		
HJØRNEBORD		4A3		
				STILPREG

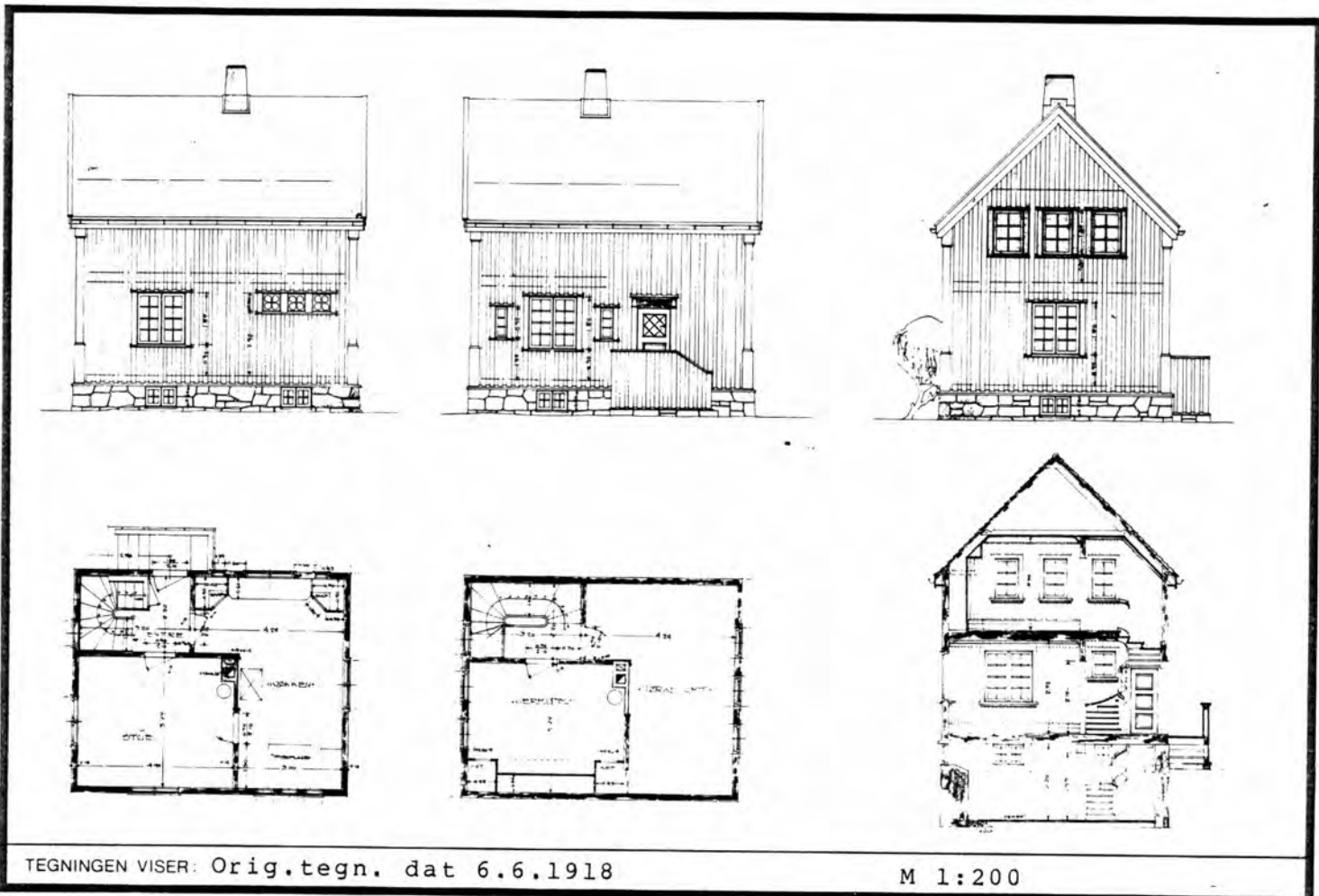
TEGNINGER (ARKIVHENVISNING)	AK 4587
ELDRE FOTOGRAF.	

ANDRE OPPLYSNINGER	Uthus for stasjonsbygninger ved Numedalsbanen.	UTGITT	DATO	REGISTR.	DATO
					28.7.83
		RETTELSES- BLAD	NR	INNFØRT DEN	AV
			NR	INNFØRT DEN	AV
			NR	INNFØRT DEN	AV

NSB · REGISTRERING AV BYGNINGER

Bak Had 0703.79

NAVN BYGNINGENS ART	EIDSSTRYKEN STASJON Vokterbolig	STASJONSNR 1714	BYGN NR 4
BANESTREKNING	170 Kongsberg - Rødberg	KILOMETER 175,07	
KOMMUNE.MATR.NR.	Nore og Uvdal	GARDSNR	BRUKSNR
ADRESSE		DISTRIKT Drammen	



TEGNINGEN VISER: Orig.tegn. dat 6.6.1918

M 1:200

OPPRINNELIG BRUKSFORMAL	PRIMÆRT Vokterbolig og ekspedisjonshus -Bolig	SEKUNDÆRT -Kontor -Venterom
	NAVÆRENDE BRUKSFORMAL	PRIMÆRT Bolig
FORHOLD TIL ANDRE HUS	Del av anlegg - frittstående	
FYSISK MILJØ- SAMMENHENG	Spredt landbruksbebyggelse	

VERNEVERDI	<input type="checkbox"/> PRIO- RITERT	BYGNINGEN PRIORITERES SPESIELT SOM BEVARINGSOBJEKT (EVT. INTERN NSB-FREDNING)	<input type="checkbox"/> BYGNINGEN ER FREDET I MEDHOLD AV LOV OM KULTURMINNER
	<input type="checkbox"/> HØY	ENDRINGER SKAL IKKE FORETAS FØR ARKITEKTKONTORET HAR GODKJENT PLANENE. DETTE GJELDER OGSÅ UTSKIFTING AV DØRER, VINDUER, KLEDNING, TAKTEKKING OSV.	
	<input type="checkbox"/> MIDDELS		
	<input checked="" type="checkbox"/> LAV	ENDRINGER KAN FORETAS UTEN GODKJENNING FRA ARKITEKTKONTORET. DET HENVISES TIL GENERELLE RÅD OG RETNINGSLINJER.	
	<input type="checkbox"/> INGEN		

DIMENSJONER	HOVEDTAL M 8,0 x 6,50	BEBYGD AREAL M ² 52	ANTALL ETASJER 1½	BRUTTO GOLVAREAL M ²
-------------	--------------------------	-----------------------------------	----------------------	------------------------------------

BYGNINGSDEL	TYPE, KONSTRUKSJON	INSTALLASJON	MERKNAD
FUNDAMENT	Ringmur, fuget naturstein	SKORSTEIN	STK. 1
KJELLER UNDERETASJE	Kjeller, trebjelkelag	ELEKTRISITET	Innlagt
YTTERVEGG	Bindingsverk	OPPVARMING	PRIMÆRT: Ved SEKUNDÆRT: Elektrisk
FASADEKLEDNING	Stående vekslepanel	VANN	Innlagt
TAKFORM	Saltak	BAD	Ikke innlagt
TAKTEKING	Hoggen skifer - lapp	TOALETT	TYPE: WC ANTALL: 1

VINDUER	Oppr.	DEKOR INNSKRIPSJONER	Profiler på hjørnebord. Ornamenter ved dør- omramming.
DØRER	Oppr.	INTERIØR	

BYGGEÅR	ÅR 1922	MERKNAD Kontor og venterom lagt til boligen
TILBYGGING OMBYGGING FLYTTING	ÅR	ENDRING

VEDLIKEHOLDS- TILSTAND	TILSTAND: ÅR:	I GOD STAND	BEGYNNENDE FORFALL	FRAMSKREDET FORFALL	RUIN	EVT. FORFALLSÅRSÅK
	1983	X				

FARGESKJEMA	OPPRINNELIG	NÅVÆRENDE	FRAMTIDIG	BYGGHERRER NSB
UTVENDIG VEGG		4A3 Blek gul		ARKITEKT NSB-AK v/G.Hoel
VINDSKIER		4A2 Gulhvit		BYGGMESTER
GERIKTER		- " -		BYGNINGSTYPE som Vangestad, Fles- berg og Fossan (rivi)
VINDUER		- " -		STILPREG
DØRER		- " -		
HJØRNEBORD		4A3		

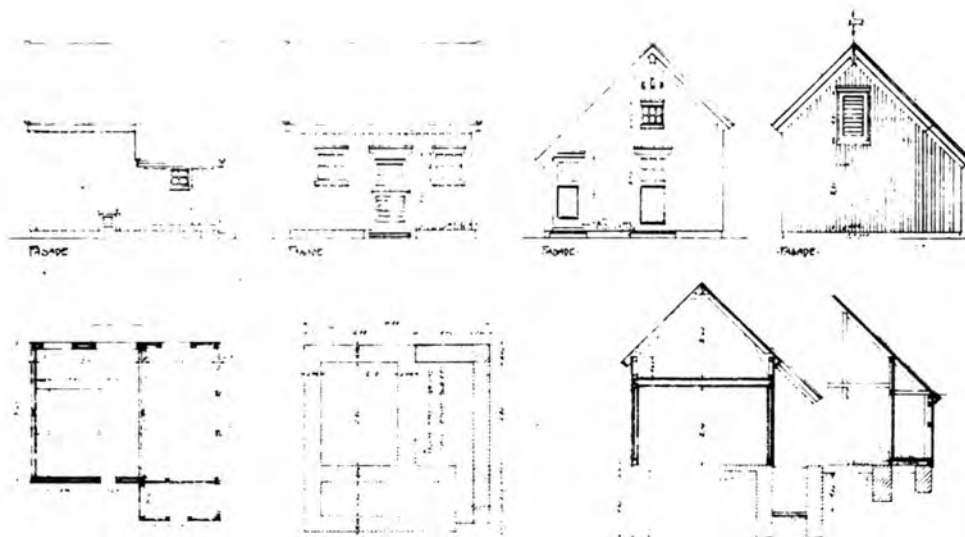
TEGNINGER (ARKIVHENVISNING)	AK 1890 og 11397
ELDRE FOTOGRAF	

ANDRE OPPLYSNINGER	UTGITT	DATO	REGISTR.	DATO	
				28.7.83	
	RETTELSES- BLAD	NR	INNFØRT DEN	AV	
		NR	INNFØRT DEN	AV	
NR		INNFØRT DEN	AV		

NSB · REGISTRERING AV BYGNINGER

Bak/Had 0703.79

NAV BYGNINGENS ART	EIDSSTRYKEN STASJON Uthus for vokterbolig	STASJONSNR 1714	BYGN. NR. 5
BANESTREKNING	170 Kongsberg - Rødberg	KILOMETER 175,09	
KOMMUNE. MATR. NR.	Nore og Uvdal	GÅDSNR	BRUKSNR.
ADRESSE		DISTRIKT Drammen	



TEGNINGEN VISER: Kopi.dat. 22.9.1921

M 1:200

OPPRINNELIG BRUKSFORMAL	PRIMÆRT Uthus: -Privet -Vedbu	SEKUNDÆRT	
NAVÆRENDE BRUKSFORMAL	PRIMÆRT Uthus: -Privet -Vedbu	SEKUNDÆRT -Fjøs	ANTALL LEILIGHETER: 0 ANTALL OVERNATTINGSROM: 0
FORHOLD TIL ANDRE HUS	Del av anlegg - frittstående		
FYSISK MILJØ- SAMMENHENG	Spredt landbruksbebyggelse		

VERNEVERDI	<input type="checkbox"/> PRIO- RITERT	BYGNINGEN PRIORITERES SPESIELT SOM BEVA- RINGSOBJEKT (EVT. INTERN NSB-FREDNING)	<input type="checkbox"/> BYGNINGEN ER FREDET I MEDHOLD AV LOV OM KULTURMINNER
	<input type="checkbox"/> HØY	ENDRINGER SKAL IKKE FORETAS FØR ARKITEKTKONTORET HAR GODKJENT PLANENE. DETTE GJELDER OGSÅ UTSKIFTING AV DØRER, VINDUER, KLEDNING, TAKTEKKING OSV.	
	<input type="checkbox"/> MIDDELS		
	<input checked="" type="checkbox"/> LAV	ENDRINGER KAN FORETAS UTEN GODKJENNING FRA ARKITEKTKONTORET. DET HENVISES TIL GENE- RELLE RÅD OG RETNINGSLINJER.	
	<input type="checkbox"/> INGEN		

DIMENSJONER	HOVED'IAL M 11,3 x 3,6	BEBYGD AREAL M ² 43	ANTALL ETASJER 1	BRUTTO GOLVAREAL M ²
-------------	---------------------------	-----------------------------------	---------------------	------------------------------------

BYGNINGSDEL	TYPE, KONSTRUKSJON	INSTALLASJON	MERKNAD
FUNDAMENT	1. Ringmur, betong 2. Pilarer, naturstein	SKORSTEIN	STK. 0
KJELLER UNDERETASJE		ELEKTRISITET	Ikke innlagt
YTTERVEGG	Bindingsverk	OPPVARMING	PRIMÆRT: SEKUNDÆRT:
FASADEKLEDNING	1. Stående vekselpanel 2. Stående låvepanel	VANN	Ikke innlagt
TAKFORM	Saltak	BAD	Ikke innlagt
TAKTEKKING	1. Hoggen skifer -lapp 2. Bølgeblikk	TOALETT	TYPE: ANTALL: Kumdo 1

VINDUER	Oppr.	DEKOR INNSKRIPSJONER	
DØRER	Skiftet en dør mot øst	INTERIØR	

BYGGEÅR	ÅR 1922	MERKNAD Tilbygd 6,4 m mot øst
TILBYGGING OMBYGGING FLYTTING	ÅR	ENDRING

VEDLIKEHOLDS- TILSTAND	TILSTAND:	I GOD STAND	BEGYNNENDE FORFALL	FRAMSKREDET FORFALL	RUIN	EVT. FORFALLSÅRSÅK
	ÅR:	1983	X			

FARGESKJEMA	OPPRINNELIG	NÅVERENDE	FRAMTIDIG	BYGGHERRE
UTVENDIG VEGG		4A3 Blekgul		NSB
VINDSKIER		4A2 Gulhvit		ARKITEKT
GERIKTER		-"-		BYGGMESTER
VINDUER		-"-		BYGNINGSTYPE
DØRER		-"-		som Vangestad, Fles- berg og Fossan
HJØRNEBORD		4A3		STILPREG


TEGNINGER (ARKIVHENVISNING)	Bd. 828 (speilvendt plan)
ELDRE FOTOGRAF.	

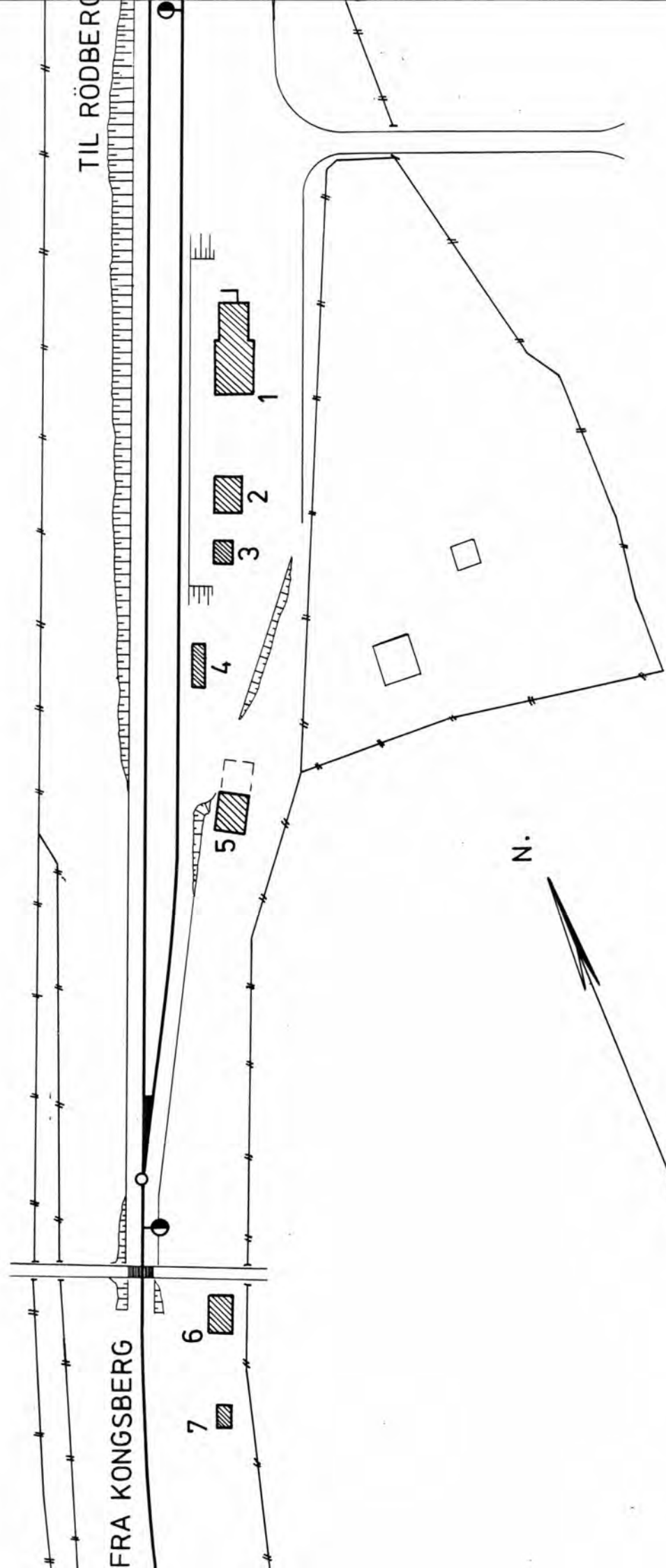
ANDRE OPPLYSNINGER	UTGITT	DATO	REGISTR.	DATO	
				28.7.83	
	RETTELSES- BLAD	NR	INNFORT DEN	AV	
		NR	INNFORT DEN	AV	
NR		INNFORT DEN	AV		

NSB · REGISTRERING AV BYGNINGER


UTGITT
REVIDERT:

BYGN NR	KILOMETER	BYGNINGSTYPE	ADRESSE	MATTRIKKEL GNR BNR	BEBYGD AREAL	ETG	BRUTTO GOLVFLATE	HOVED- MATERIALE	BYGGEGAR	TEGNINGER ARKIVNR	MERKNAD	DISTRIKT
												DRAMMEN
BANE/BILROUTE												
NUMEDALSBAKEN												
STASJON/STREKKNING/ANLEGG												
NOREFJORD STASJON												
1	178,18	Stasjonsbygning	Norefjord		103	2		Tre	1925	Ak 3530		X
2	178,15	Uthus m/privet	"		34	1		Tre	1926	Ak 3507		X
3	178,14	Vedbu	"		26	1		Tre				
4	178,12	Dresinbu	"		20	1		Tre				
5	178,10	Fjøs m/løe	"		58	1		Tre			Tømret fjøs	
6	178,00	Hvilebu	"		32	1		Tre			Tømret	
7	177,98	Vedbu m/do	"		8	1		Tre				





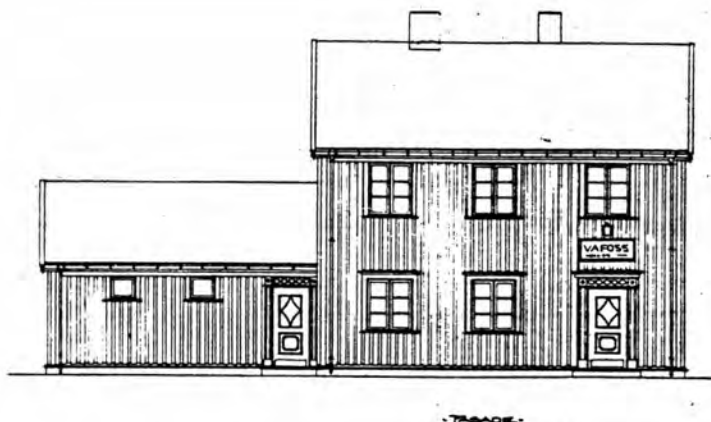
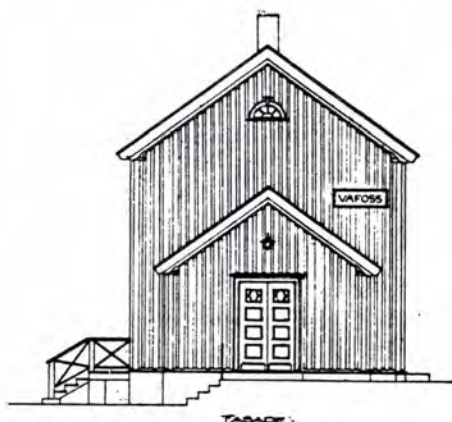
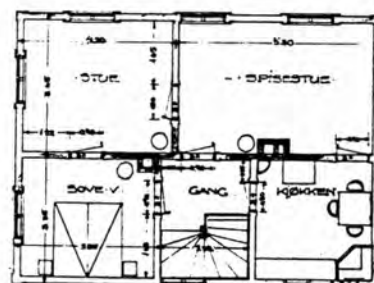
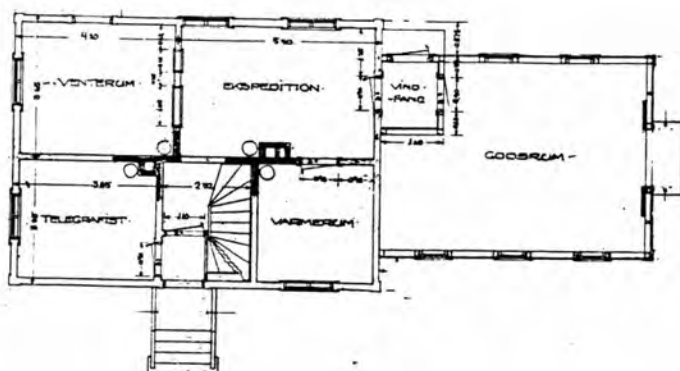
SITUASJONS-	
KART OVER: Norefjord stasjon	
BANE-	170 Kongsb.-Rødberg
STREKNING:	
MÅLSTOKK:	1:1000
UTSNITT AV	DATE: 28.7.83
LINJEKART NR.:	Dd.B. 1945.3
BUSSHOLDEPLASS I DIREKTE	JA <input type="checkbox"/> NEI <input type="checkbox"/>
TILKNYTING TIL STASJONER?	JA <input type="checkbox"/> NEI <input type="checkbox"/>
DROGJEHOLDEPLASS I DIREKTE	JA <input type="checkbox"/> NEI <input type="checkbox"/>
TILKNYTING TIL STASJONER?	JA <input type="checkbox"/> NEI <input type="checkbox"/>



NSB · REGISTRERING AV BYGNINGER

Bak./Had 070379

NAV BYGNINGENS ART	NOREFJORD STASJON Stasjonsbygning	STASJONSNR.	1715	BYGN NR.	1
BANESTREKNING	170 Kongsberg - Rødberg	KILOMETER	178,18		
KOMMUNE. MATR NR.	Nore og Uvdal	GÅRDSNR.		BRUKSNR.	
ADRESSE	3629 Nore i Numedal	DISTRIKT	Drammen		



TEGNINGEN VISER: Orig.tegn. dat. 6.7.1923

M 1:200

OPPRINNELIG BRUKSFORMÅL	PRIMÆRT Stasjonsbygning: -Venterom -Kontor	SEKUNDÆRT -Godsrom -Overnatting -Bolig	
NAVÆRENDE BRUKSFORMÅL	PRIMÆRT Stasjonsbygning: -Venterom -Kontor	SEKUNDÆRT -Godsrom -Bolig	ANTALL LEILIGHETER: 1 ANTALL OVERNATTINGSROM: 0
FORHOLD TIL ANDRE HUS	Del av anlegg - frittstående		
FYSISK MILJØ- SAMMENHENG	Mindre tettsted		

VERNEVERDI	<input type="checkbox"/> PRIO- RITERT	BYGNINGEN PRIORITERES SPESIELT SOM BEVA- RINGSOBJEKT (EVT. INTERN NSB-FREDNING)	<input type="checkbox"/> BYGNINGEN ER FREDET I MEDHOLD AV LOV OM KULTURMINNER
	<input type="checkbox"/> HØY	ENDRINGER SKAL IKKE FORETAS FØR ARKITEKTKONTORET HAR GODKJENT PLANENE. DETTE GJELDER OGSÅ UTSKIFTING AV DØRER, VINDUER, KLEDNING, TAKTEKKING OSV.	
	<input checked="" type="checkbox"/> MIDDELS		
	<input type="checkbox"/> LAV	ENDRINGER KAN FORETAS UTEN GODKJENNING FRA ARKITEKTKONTORET. DET HENVISES TIL GENE- RELLE RÅD OG RETNINGSLINJER.	
	<input type="checkbox"/> INGEN		

DIMENSJONER	HOVED'ÅL M 16,5 x 7,0	BEBYGD AREAL M ² 103	ANTALL ETASJER 2	BRUTTO GOLVAREAL M ²
-------------	--------------------------	------------------------------------	---------------------	------------------------------------

BYGNINGSDEL	TYPE, KONSTRUKSJON	INSTALLASJON	MERKNAD
FUNDAMENT	Fuget ringmur, naturstein	SKORSTEIN	STK. 2
KJELLER UNDERETASJE	1. Kjeller, trebjelkelag 2. Kryperom, trebjelkelag	ELEKTRISITET	Innlagt
YTTERVEGG	Bindingsverk	OPPVARMING	PRIMÆRT: Ved SEKUNDÆRT: Elektrisk
FASADEKLEDNING	Stående vekselpanel	VANN	Innlagt
TAKFORM	Saltak	BAD	Bad i 1. etg, TYPE:
TAKTEKKING	Hoggen skifer -lapp	TOALET	WC ANTALL: 1

VINDUER	Oppr.	DEKOR INNSKRIPSJONER	Profilerte dør- og vindus- omramninger. Halvsirkelfor- met vindu i gavl loftsetg.
DØRER	Skiftet dør mot baksiden, panelt med glassfelt. Øvrige oppr.	INTERIØR	Opprinnelig interiør (Panel, himling, listverk)

BYGGÅR	ÅR	MERKNAD
	1925	
TILBYGGING OMBYGGING FLYTTING	ÅR	ENDRING

VEDLIKEHOLDS- TILSTAND	TILSTAND: ÅR:	I GOD STAND	BEGYNNENDE FORFALL	FRAMSKREDET FORFALL	RUIN	EVT. FORFALLSÅRSÅK
	1983	X				

FARGESKJEMA	OPPRINNELIG	NÅVERENDE	FRAMTIDIG	BYGGHERRE
UTVENDIG VEGG		4B4 Gulgrå		NSB
VINDSKIER		Hvit		ARKITEKT NSB-AK v/G. Hoel, B.F. Baastad
GERIKTER		Hvit		BYGGMESTER
VINDUER		Hvit		
DØRER		4D5 Olivenbrun		BYGNINGSTYPE se andre oppl.
HJØRNEBORD		4B4		STILPREG

TEGNINGER (ARKIVHENVISNING)	AK 3530
ELDRE FOTOGRAF.	

ANDRE OPPLYSNINGER	Stasjonsbygning for Numedalsbanen, Sørlandsbanen og Nordlandsbanen. "Veggli-type"	UTGITT	DATO	REGISTR.	DATO
					28.7.83
		RETTELSES- BLAD	NR	INNFØRT DEN	AV
		NR	INNFØRT DEN	AV	
		NR	INNFØRT DEN	AV	

DIMENSJONER	HOVEDMÅL M 7,0 x 4,8	BEBYGD AREAL M ² 34	ANTALL ETASJER 1	BRUTTO GOLVAREAL M ²
-------------	-------------------------	-----------------------------------	---------------------	------------------------------------

BYGNINGSDEL	TYPE, KONSTRUKSJON	INSTALLASJON	MERKNAD
FUNDAMENT	Fuget ringmur, naturstein	SKORSTEIN	STK. 0
KJELLER UNDERETASJE	Oppfylt, betong på kult	ELEKTRISITET	Ikke innlagt
YTTERVEGG	Bindingsverk	OPPVARMING	PRIMÆRT: SEKUNDÆRT:
FASADEKLEDNING	Stående vekselpanel	VANN	Ikke innlagt
TAKFORM	Saltak	BAD	Ikke innlagt
TAKTEKKING	Hoggen skifer -lapp	TOALETT	TYPE: Bøttedo ANTALL: 2

VINDUER	Oppr.	DEKOR INNSKRIPSJONER	
DØRER	Skiftet en dør til panelt. Satt inn garasje-port. Øvrige oppr.	INTERIØR	

BYGGÅR	ÅR 1926	MERKNAD
TILBYGGING OMBYGGING FLYTTING	ÅR	ENDRING

VEDLIKEHOLDS- TILSTAND	TILSTAND:	GOD STAND	BEGYNNENDE FORFALL	FRAMSKREDET FORFALL	RUIN	EVT. FORFALLSÅRSÅK
	ÅR:	X				
	1983					

FARGESKJEMA	OPPRINNELIG	NÅVÆRENDE	FRAMTIDIG	BYGGHERRER
UTVENDIG VEGG		4B4 Grågul		NSB
VINDSKIER		Hvit		ARKITEKT NSB-AK v/G. Hoel B.F. Baastad
GERIKTER		Hvit		BYGGMESTER
VINDUER		Hvit		BYGNINGSTYPE se andre oppl.
DØRER		4D5 Olivenbrun 4B4		STILPREG
HJØRNEBORD		4B4		

TEGNINGER (ARKIVHENVISNING)	AK 3507
ELDRE FOTOGRAF.	


ANDRE OPPLYSNINGER	Uthus for stasjonsbygninger på Numedalsbanen og Sørlandsbanen.	UTGITT	DATO	REGISTR.	DATO
					28.7.83
		RETTELSES- BLAD	NR	INNFORT DEN	AV
			NR	INNFORT DEN	AV
NR	INNFORT DEN		AV		

NSB - REGISTRERING AV BYGNINGER

UIGITT:
REVIDERT:

STASJONSNR	STASJON/S/REKNING/ANLEGG	BANE /BILRUTE	DISTRIKT
NOREFJORD - GVAMMEN		NUMEDALSBANEN	DRAMMEN

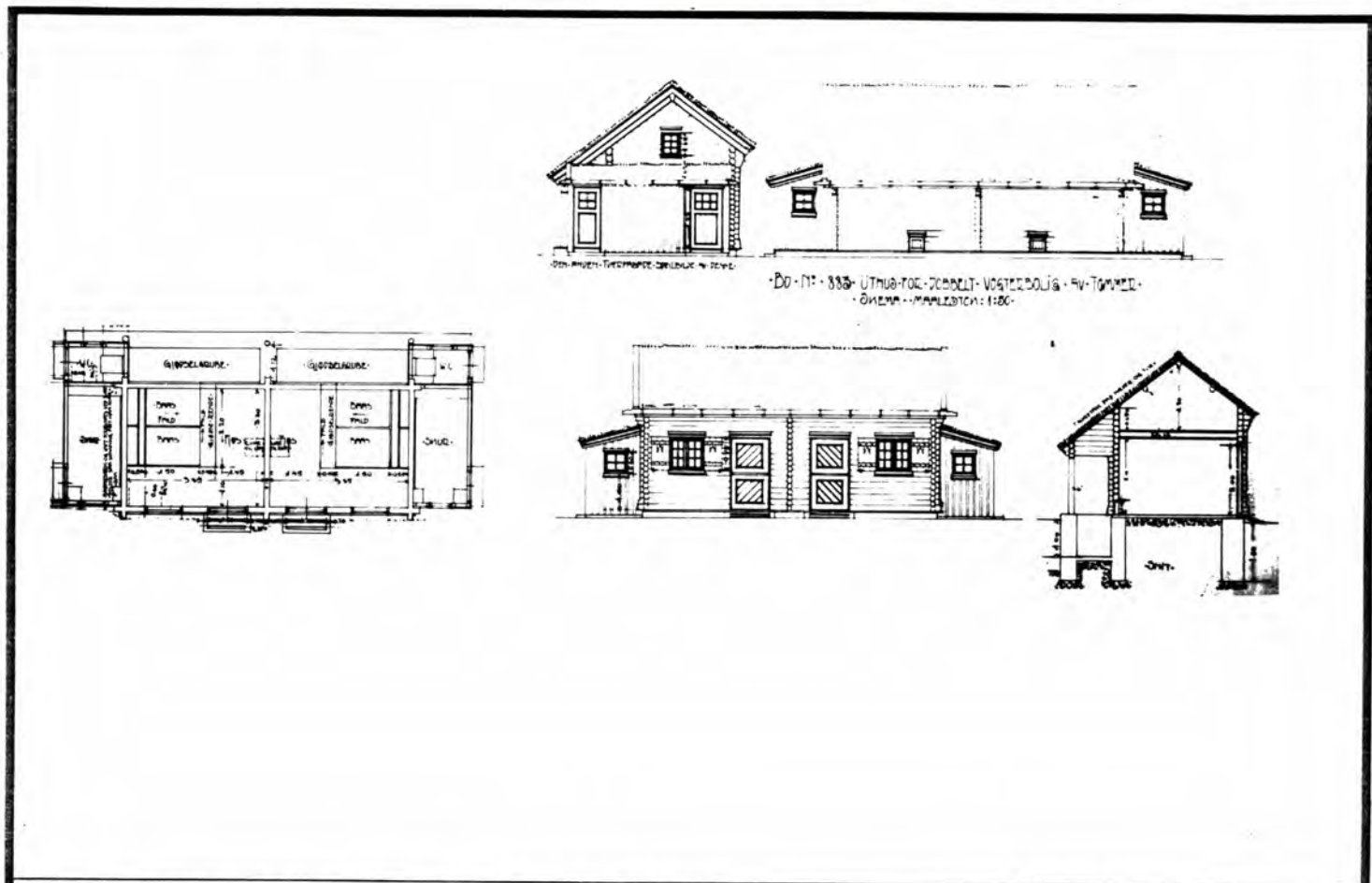
BYGN NR	KILOMETER	BYGNINGSTYPE	ADRESSE	MATRIKkel GNR BNR	BEBYGD AREAL	ETG	BRUTTO GOLVFLATE	HOVED-MATERIALE	BYGGEGAR	TEGNINGER ARKIVNR	MERKNAD	EGET SKIEMA
	180,74	Venteskur	Svensrud		1			Tre				
	182,29	Venteskur	Midtstigen		6			Tre				
	182,31	Redskapsbu og trallebu	Midtstigen		13			Tre				
	182,40	Hvilebu (Uthus til vokterb.)	Midtstigen		51			Tre	1922	Bd. 883		X
	182,41	Utedo	Midtstigen		3			Tre				
	184,01	Venteskur	Sandnes		6			Tre				
	184,03	Hvilebu	Sandnes		20			Tre				
	184,04	Utedo	Sandnes		1			Tre				



NSB · REGISTRERING AV BYGNINGER

Bak Had 070379

NAVN BYGNINGENS ART	MIDTSTIGEN HOLDEPLASS Hvilebu (Uthus til Vokterbolig)	STASJONSNR	BYGN NR.
BANESTREKNING	170 Kongsberg - Rødberg	KILOMETER	182,40
KOMMUNE.MATR.NR.		GÅRDSNR	BRUKSNR
ADRESSE		DISTRIKT	Drammen



TEGNINGEN VISER: Orig.tegn.dat. 27.11.1913 M 1:200

OPPRINNELIG BRUKSFORMAL	PRIMÆRT Uthus -Fjøs -Skur	SEKUNDÆRT	
	-Uteto		
NAVÆRENDE BRUKSFORMAL	PRIMÆRT Hvilebu	SEKUNDÆRT	ANTALL LEILIGHETER: 0
			ANTALL OVERNATTINGSROM: 2
FØRHOLD TIL ANDRE HUS	Del av anlegg - frittstående		
FYSISK MILJØ- SAMMENHENG	Spredt landbruksbebyggelse		

VERNEVERDI	<input type="checkbox"/> PRIO- RITERT	BYGNINGEN PRIORITERES SPESIELT SOM BEVA- RINGSOBJEKT (EVT INTERN NSB-FREDNING)	<input type="checkbox"/> BYGNINGEN ER FREDET I MEDHOLD AV LOV OM KULTURMINNER
	<input type="checkbox"/> HØY	ENDRINGER SKAL IKKE FORETAS FØR ARKITEKTKONTORET HAR GODKJENT PLANENE. DETTE GJELDER OGSA UTSKIFTING AV DØRER, VINDUER, KLEDNING, TAKTEKKING OSV.	
	<input type="checkbox"/> MIDDELS		
	<input checked="" type="checkbox"/> LAV	ENDRINGER KAN FORETAS UTEN GODKJENNING FRA ARKITEKTKONTORET. DET HENVISES TIL GENE- RELLE RÅD OG RETNINGSLINJER.	
	<input type="checkbox"/> INGEN		

DIMENSJONER	HOVEDMÅL M 8,1 x 4,5	BEBYGD AREAL M ² 51	ANTALL ETASJER 1	BRUTTO GOLVAREAL M ²
-------------	-------------------------	-----------------------------------	---------------------	------------------------------------

BYGNINGSDEL	TYPE, KONSTRUKSJON	INSTALLASJON	MERKNAD
FUNDAMENT	Betong ringmur	SKORSTEIN	STK. 1
KJELLER UNDERETASJE	1. Oppfylt, betong på kult. Tregulv på tilfarere (?) se andre oppl.	ELEKTRISITET	Ikke innlagt
		OPPVARMING	PRIMÆRT: SEKUNDÆRT:
YTTERVEGG	Lafta tømmer	VANN	Ikke innlagt
FASADEKLEDNING	Ingen	BAD	Ikke innlagt
TAKFORM	1. Saltak 2. Pulttak	TOALETT	TYPE:
TAKTEKNING	Skifer -lapp		ANTALL:

VINDUER	Oppr.	DEKOR INNSKRIPSJONER	
DØRER	Oppr.	INTERIØR	2 Hvilerom med vedovner og køyesenger

BYGGEÅR	ÅR 1922	MERKNAD
TILBYGGING OMBYGGING FLYTTING	ÅR	ENDRING Ombygd til hvilebua Skur på begge ender omgjort til verandaer. Installert pipe. Påbygd inngangsveranda mot sør. Utedo fjernet.

VEDLIKEHOLDS- TILSTAND	TILSTAND: ÅR:	I GOD STAND	BEGYNNENDE FORFALL	FRAMSKREDET FORFALL	RUIN	EVT. FORFALLSÅRSÅK
	1983	X				

FARGESKJEMA	OPPRINNELIG	NAVÆRENDE	FRAMTIDIG	BYGGHERRER NSB
UTVENDIG VEGG		Ingen (tømmer)		ARKITEKT NSB-AK v/G. Hoel, E. Gleditsch
VINDSKIER		Grågule		BYGGMESTER
GERIKTER		Grågule/ Grågrønne		
VINDUER		Grågule		
DØRER		Grågrønne		BYGNINGSTYPE Uthus for dobbel vok- terbolig, av tømmer...
HJØRNEBORD				

TEGNINGER (ARKIVHENVISNING)	Bd. 883
ELDRE FOTOGRAF.	

ANDRE OPPLYSNINGER	2. Møkkabinge. Vokterboligen er flyttet til Etna stasjon på Valdresbanen, og ombygd til stasjonsb.	UTGITT	DATO	REGISTR.	DATO 24.8.83
		RETTELSES- BLAD	NR	INNFØRT DEN	AV
			NR	INNFØRT DEN	AV

NSB - REGISTRERING AV BYGNINGER

UTGITT:
REVIDERT:

STASJONSNR 1716		STASJON/STREKNING/ANLEGG GVAMMEN STASJON		BANE/BILROUTE NUMEDALSBANEN				DISTRIKT DRAMMEN				
BYGN NR	KILOMETER	BYGNINGSTYPE	ADRESSE	MATRIKSEL GNR BNR	BEBYGD AREAL	ETG	BRUTTO GOLVFLATE	HOVED- MATERIALE	BYGGEAR	TEGNINGER ARKIVNR	MERKNAD	EGET SKJEMA
1	186,77	Stasjonsbygning	Gvammen		114	2		Tre	1925	Ak 4551		X
2	186,74	Uthus m/privet	"		34	1		Tre	1925	Ak 3507		X
3	186,73	Uthus	"		28	1		Tre				
4	186,70	Trallebu	"		18	1		Tre				

NSB · REGISTRERING AV BYGNINGER

Bak. Had 0703.79

NAV BYGNINGENS ART	GVAMMEN STASJON Stasjonsbygning	STASJONSNR 1716	BYGN NR. 1
BANESTREKNING	170 Kongsberg - Rødberg	KILOMETER 186,77	
KOMMUNE.MATR.NR.	Nore og Uvdal	GÅRDSNR.	BRUKSNR
ADRESSE	3630 Rødberg	DISTRIKT Drammen	



TEGNINGEN VISER: Orig.tegn.dat. 5.9.1924 og 22.1.1926 M 1:200

OPPRINNELIG BRUKSFORMAL	PRIMÆRT Stasjonsbygning: -Venterom -Kontor	SEKUNDÆRT -Godsrom -Overnatting -Bolig	
NAVÆRENDE BRUKSFORMAL	PRIMÆRT Venterom Bolig Godsrom	SEKUNDÆRT	ANTALL LEILIGHETER: 1 ANTALL OVERNATTINGSROM: 0
FORHOLD TIL ANDRE HUS	Del av anlegg - frittstående		
FYSISK MILJØ- SAMMENHENG	Spredt landbruksbebyggelse		

VERNEVERDI	<input type="checkbox"/> PRIO- RITERT	BYGNINGEN PRIORITERES SPESIELT SOM BEVA- RINGSOBJEKT (EVT. INTERN NSB-FREDNING)	<input type="checkbox"/> BYGNINGEN ER FREDET I MEDHOLD AV LOV OM KULTURMINNER
	<input type="checkbox"/> HØY	ENDRINGER SKAL IKKE FORETAS FOR ARKITEKTKONTORET HAR GODKJENT PLANENE. DETTE GJELDER OGSÅ UTSKIFTING AV DØRER, VINDUER, KLEDNING, TAKTEKKING OSV.	
	<input checked="" type="checkbox"/> MIDDELS		
	<input type="checkbox"/> LAV	ENDRINGER KAN FORETAS UTEN GODKJENNING FRA ARKITEKTKONTORET. DET HENVISES TIL GENE- RELLE RÅD OG RETNINGSLINJER.	
	<input type="checkbox"/> INGEN		

DIMENSJONER	HOVEDÅL M	17,0 x 7,5	BEBYGD AREAL M ²	114	ANTALL ETASJER	2	BRUTTO GOLVAREAL M ²
-------------	--------------	------------	--------------------------------	-----	-------------------	---	------------------------------------

BYGNINGSDEL	TYPE, KONSTRUKSJON	INSTALLASJON	MERKNAD
FUNDAMENT	Fuget ringmur naturstein	SKORSTEIN	STK. 2
KJELLER UNDERETASJE	1. Kjeller, trebjelkelag 2. Kryperom, Trebjelkelag	ELEKTRISITET	Innlagt
YTTERVEGG	Bindingsverk	OPPVARMING	PRIMÆRT: Elektrisk SEKUNDÆRT: Parafin
FASADEKLEDNING	Stående vekselpanel	VANN	Innlagt
TAKFORM	Saltak	BAD	Ikke innlagt
TAKTEKKING	Hoggen skifer -lapp	TOALETT	TYPE: ANTALL:

VINDUER	Oppr.	DEKOR INNSKRIPSJONER	Profilerte vinduer- og døromramninger
DØRER	Oppr.	INTERIØR	Oppr. interiør i venterom

BYGGÅR	ÅR	MERKNAD
	1925	
TILBYGGING OMBYGGING FLYTTING	ÅR	ENDRING

VEDLIKEHOLDS- TILSTAND	TILSTAND: ÅR:	I GOD STAND	BEGYNNENDE FORFALL	FRAMSKREDET FORFALL	RUIN	EVT. FORFALLSÅRSÅK
	1983	X				

FARGESKJEMA	OPPRINNELIG	NÅVERENDE	FRAMTIDIG	BYGGHERRE
UTVENDIG VEGG		9D7 Rødbrun		NSB
VINDSKIER		Hvit		ARKITEKT NSB-AK G.Hoel, R. Werenskiold
GERIKTER		Hvit		BYGGMESTER
VINDUER		Hvit		
DØRER		4D5 Olivenbrun		BYGNINGSTYPE
HJØRNEBORD		9D7		STILPREG

TEGNINGER (ARKIVHENVISNING)	AK 4551
ELDRE FOTOGRAF.	

ANDRE OPPLYSNINGER	UTGITT	DATO	REGISTR.	DATO	
				28.7.83	
	RETTELSES- BLAD	NR	INNFØRT DEN	AV	
		NR	INNFØRT DEN	AV	
NR		INNFØRT DEN	AV		

NSB · REGISTRERING AV BYGNINGER

STASJONSNR

STASJON/STREKKNING/ANLEGG

GVAMMEN - RØDBERG

BANE / BILRUTE

NUMEDALSBANEN

DISTRIKT

DRAMMEN

UTGITT
REVIDERT:

BYGNR	KILOMETER	BYGNINGSTYPE	ADRESSE	MATRIKkel GNR BNR	BEBYGD AREAL	ETG	BRUTTO GOLVFLATE	HOVED- MATERIALE	BYGGEAR	TEGNINGER ARKIVNR	MERKNAD	EGE- SKJEN
	187,29	Hvilebu	Gvammen		32	1		Tre	1945			
	189,00	Hvile- og redskapsbu	Hvilsten		32	1		Tre	1945			
	190,04	Hvile- og redskapsbu	Rødbergtoppen			1		Tre				
	191,78	Trallebu	Rødberg		10	1		Tre				
	191,78	Utedo	Rødberg		2	1		Tre				
	191,79	Hvilebu	Rødberg		32	1		Tre	1945		Maskinlafta tømmer.	
	191,80	Garasje	Rødberg		84	1		Tre	1952			

DIMENSJONER	HOVEDÅL M 7,0 x 4,8	BEBYGD AREAL M ² 34	ANTALL ETASJER 1	BRUTTO GOLVAREAL M ²
-------------	---------------------	--------------------------------	------------------	---------------------------------

BYGNINGSDEL	TYPE, KONSTRUKSJON	INSTALLASJON	MERKNAD
FUNDAMENT	Fuget ringmur naturstein	SKORSTEIN	STK. 0
KJELLER UNDERETASJE	1. Oppfylt, betong på kult 2. Oppfylt, jordgulv	ELEKTRISITET	Innlagt
YTTERVEGG	Bindingsverk	OPPVARMING	PRIMÆRT: SEKUNDÆRT:
FASADEKLEDNING	Stående vekselpanel	VANN	Ikke innlagt
TAKFORM	Saltak	BAD	Ikke innlagt
TAKTEKING	Hoggen skifer -lapp	TOALETT	TYPE: Bøttedo ANTALL: 3

VINDUER	Oppr.	DEKOR INNSKRIPSJONER	
DØRER	Oppr.	INTERIØR	

BYGGEÅR	ÅR 1925	MERKNAD
TILBYGGING OMBYGGING FLYTTING	ÅR	ENDRING

VEDLIKEHOLDS- TILSTAND	TILSTAND: ÅR:	I GOD STAND	BEGYNNENDE FORFALL	FRAMSKREDET FORFALL	RUIN	EVT. FORFALLSÅRSÅK
	1983	X				


FARGESKJEMA	OPPRINNELIG	NÅVERENDE	FRAMTIDIG	BYGGHERRE NSB
UTVENDIG VEGG		9D7 Rødbrun		ARKITEKT NSB-AK v/G. Hoel B.F. Baastad BYGGMESTER
VINDSKIER		Hvit		
GERIKTER		Hvit		
VINDUER		Hvit		BYGNINGSTYPE se andre oppl. STILPREG
DØRER		4D5 Olivenbrun		
HJØRNEBORD		9D7		

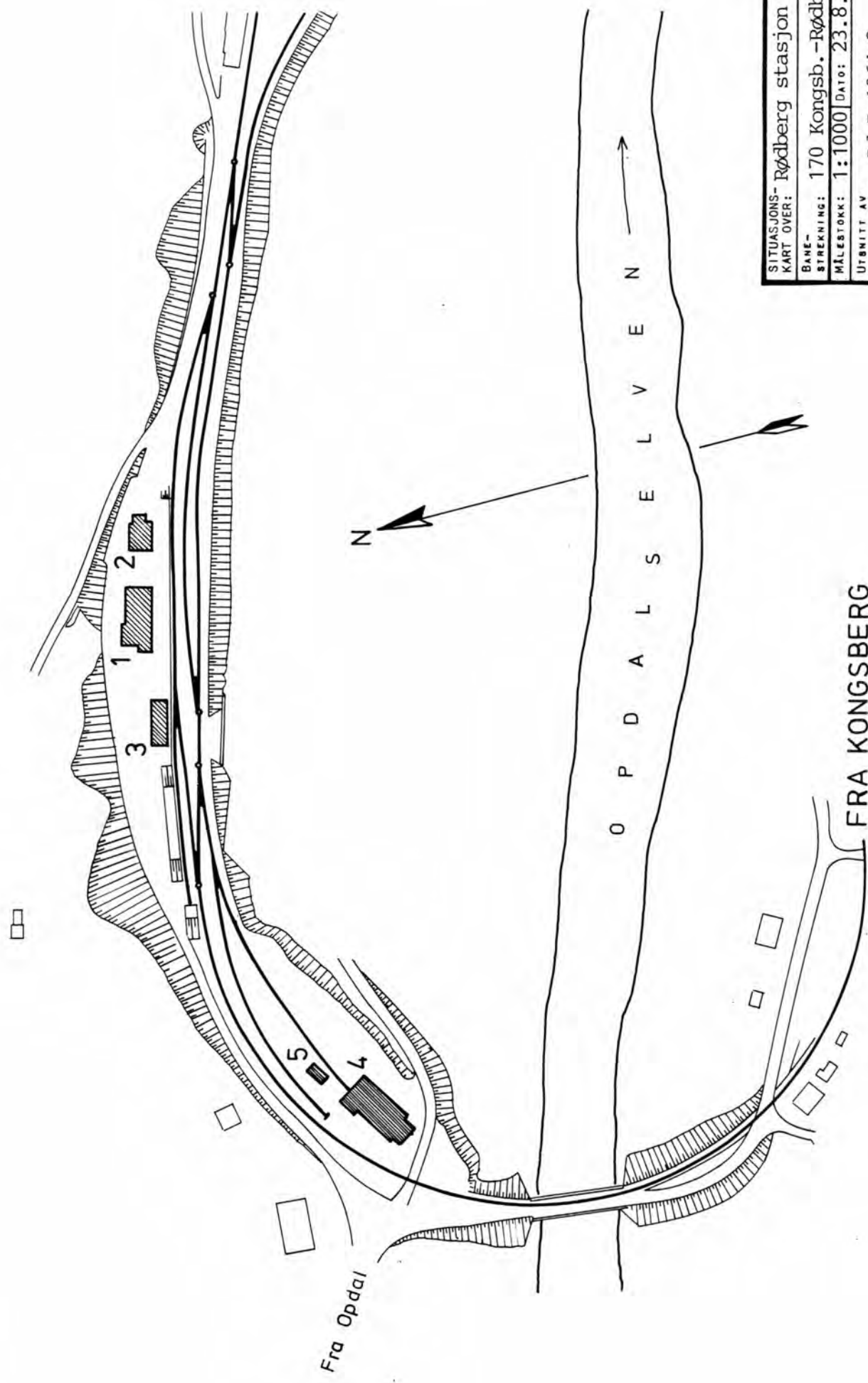
TEGNINGER (ARKIVHENVISNING)	AK 3507
ELDRE FOTOGRAF.	

ANDRE OPPLYSNINGER	Uthus for stasjonsbygninger ved Numedalsbanen og Sørlandsbanen.	UTGITT	DATO	REGISTR.	DATO 28.7.83
		RETTELSES- BLAD	NR	INNFØRT DEN	AV
			NR	INNFØRT DEN	AV
			NR	INNFØRT DEN	AV


NSB · REGISTRERING AV BYGNINGER

STASJONSNR 1717		STASJON/STREKKNING/ANLEGG RØDDBERG STASJON		BANE /BILROUTE NUMEDALSBANEN				REVIDERT: DISTRIKT DRAMMEN				
BYGN NR	KILOMETER	BYGNINGSTYPE	ADRESSE	MATRIKSEL GNR BNR	BEBYGD AREAL	ETG	BRUTTO GOLVFLATE	HØVED- MATERIALE	BYGGEGAR	TEGNINGER ARKIVNR	MERKNAD	EGET SKJEMA
1	191,21	Stasjonsbygning	3630 Rødberg		206	2		Tre	1920	Ak 4397		X
2	192,24	Bolig ("Bakeribygningen")	"		100	2		Tre	1920	Ak 11399		X
3	192,17	Godshus	"		94	1		Tre	1924	Ak 11400		X
4	191,99	Lok.stall	"		313	1		Tre	1926	Ak 11398 Dd.B. 5993.1		X
5	192,01	Vedbu	"		57	1		Tre				





SITUASJONS- Rødberg stasjon	
KART OVER: Rødberg stasjon	
BANE-	
STREKNING:	170 Kongsb.-Rødberg
MÅLESTOKK:	1:1000 DATO: 23.8.83
UTBNITT AV	
LINJEKART NR.: Dd.B.1964.3	
BUSSHOLDEPLASS I DIREKTE	JA <input type="radio"/> NEI <input type="radio"/>
TILKNYTNING TIL STASJONEN?	JA <input type="radio"/> NEI <input type="radio"/>
DRØBJEHOLDEPLASS I DIREKTE	JA <input type="radio"/> NEI <input type="radio"/>
TILKNYTNING TIL STASJONEN?	JA <input type="radio"/> NEI <input type="radio"/>



NSB · REGISTRERING AV BYGNINGER

Bak / Had 070379

NAVN BYGNINGENS ART	RØDBERG STASJON Stasjonsbygning	STASJONSNR. 1717	BYGN. NR. 1
BANESTREKNING	170 Kongsberg - Rødberg	KILOMETER 192,21	
KOMMUNE. MATR. NR.	Nore og Uvdal	GÅRDSNR.	BRUKSNR.
ADRESSE	3630 Rødberg	DISTRIKT Drammen	



TEGNINGEN VISER: Endr. tegn. dat. 15.4.1924 og 16.7.1925

M 1:250

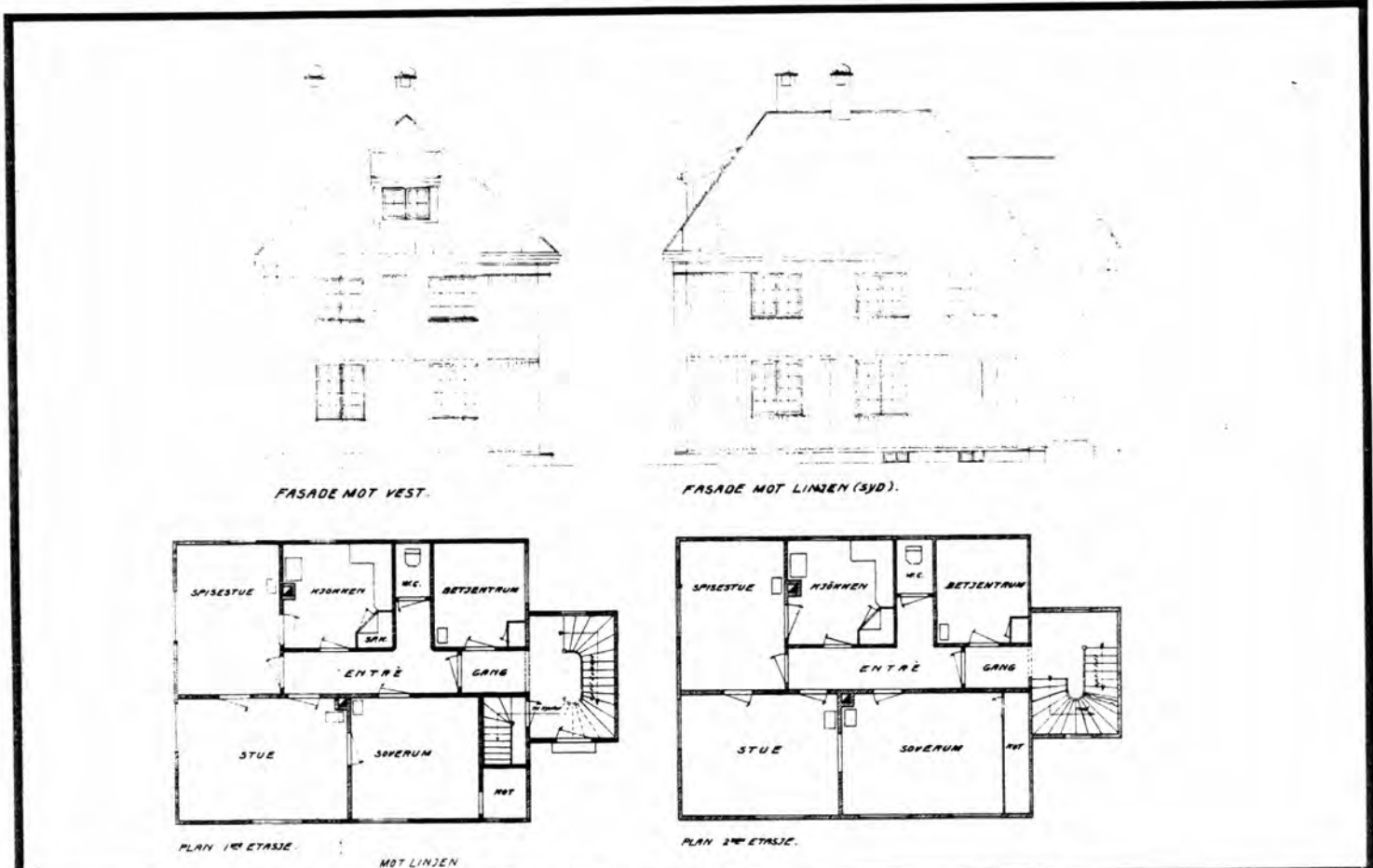
OPPRINNELIG BRUKSFORMAL	PRIMÆRT Forretningsgård for Norekraftanlegg I	SEKUNDÆRT	
NAVÆRENDE BRUKSFORMAL	PRIMÆRT Stasjonsbygning: - Ekspedisjon - Venterom	SEKUNDÆRT - Godsekspedisjon - Bolig - Overnatting	ANTALL LEILIGHETER: 2 ANTALL OVERNATTINGSROM: 4
FORHOLD TIL ANDRE HUS	Del av anlegg - frittstående		
FYSISK MILJØ- SAMMENHENG	Mindre tettsted		

VERNEVERDI	<input type="checkbox"/> PRIO- RITERT	BYGNINGEN PRIORITERES SPESIELT SOM BEVA- RINGSOBJEKT (EVT. INTERN NSB-FREDNING)	<input type="checkbox"/> BYGNINGEN ER FREDET I MEDHOLD AV, LOV OM KULTURMINNER
	<input type="checkbox"/> HØY	ENDRINGER SKAL IKKE FORETAS FØR ARKITEKTKONTORET HAR GODKJENT PLANENE. DETTE GJELDER OGSÅ UTSKIFTING AV DØRER, VINDUER, KLEDNING, TAKTEKKING OSV.	
	<input checked="" type="checkbox"/> MIDDELS		
	<input type="checkbox"/> LAV	ENDRINGER KAN FORETAS UTEN GODKJENNING FRA ARKITEKTKONTORET. DET HENVISES TIL GENE- RELLE RÅD OG RETNINGSLINJER.	
	<input type="checkbox"/> INGEN		

NSB · REGISTRERING AV BYGNINGER

Bak / Had 0703.79

NAVN BYGNINGENS ART	RØDBERG STASJON Bolig, ("Bakeribygningen")	STASJONSNR 1717	BYGN. NR. 2
BANESTREKNING	170 Kongsberg - Rødberg	KILOMETER 192,24	
KOMMUNE.MATR.NR.	Nore og Uvdal	GÅRDSNR.	BRUKSNR.
ADRESSE	3630 Rødberg	DISTRIKT Drammen	



TEGNINGEN VISER: Endringstegn.dat. 15.4.1924

M 1:200

OPPRINNELIG BRUKSFORMÅL	PRIMÆRT Bakeri og Kafé for Nore kraftanlegg	SEKUNDÆRT	
NAVÆRENDE BRUKSFORMÅL	PRIMÆRT Bolig	SEKUNDÆRT	ANTALL LEILIGHETER: 2 ANTALL OVERNATTINGSROM: 0
FORHOLD TIL ANDRE HUS	Del av anlegg - frittstående		
FYSISK MILJØ- SAMMENHENG	Mindre tettsted		

VERNEVERDI	<input type="checkbox"/> PRIO- RITERT	BYGNINGEN PRIORITERES SPESIELT SOM BEVA- RINGSOBJEKT (EVT. INTERN NSB-FREDNING)	<input type="checkbox"/> BYGNINGEN ER FREDET I MEDHOLD AV LOV OM KULTURMINNER
	<input type="checkbox"/> HØY	ENDRINGER SKAL IKKE FORETAS FØR ARKITEKTKONTORET HAR GODKJENT PLANENE. DETTE GJELDER OGSÅ UTSKIFTING AV DØRER, VINDUER, KLEDNING, TAKTEKKING OSV.	
	<input checked="" type="checkbox"/> MIDDELS		
	<input type="checkbox"/> LAV	ENDRINGER KAN FORETAS UTEN GODKJENNING FRA ARKITEKTKONTORET. DET HENVISES TIL GENE- RELLE RÅD OG RETNINGSLINJER.	
	<input type="checkbox"/> INGEN		

DIMENSJONER	HOVED'AL M 20,7 x 9,5	BEBYGD AREAL M ² 206	ANTALL ETASJER 2	BRUTTO GOLVAREAL M ²
-------------	-----------------------	---------------------------------	------------------	---------------------------------

BYGNINGSDEL	TYPE.KONSTRUKSJON	INSTALLASJON	MERKNAD
FUNDAMENT	Betong ringmur	SKORSTEIN	STK. 2
KJELLER UNDERETASJE	Kjeller, trebjelkelag	ELEKTRISITET	Innlagt
YTTERVEGG	1. Laftet tømmer 2. Bindingsverk	OPPVARMING	PRIMÆRT: Elektrisk SEKUNDÆRT: Koks, ved
FASADEKLEDNING	Stående panel, tømmermannspanel	VANN	Innlagt
TAKFORM	Valmtak	BAD	Innlagt
TAKTEKKING	Hoggen skifer -lapp	TOALETT	TYPE: WC ANTALL: 7

VINDUER	Skiftet	DEKOR INNSKRIPSJONER	Profilert gesims
DØRER	1 oppr. mot bakside Øvrige skiftet til panelte m/glassfelt	INTERIØR	Oppr. panel, himling, listverk og dører i ekspedisjon, venterom og delvis i leiligheter. Noe platekl

BYGGGEÅR	ÅR 1915	MERKNAD
TILBYGGING OMBYGGING FLYTTING	ÅR	ENDRING Tilbygd mot vest ved NSBs overtakelse. Tidligere restaurant i venterom, sist i bruk ca. 1963-64.

VEDLIKEHOLDS-TILSTAND	TILSTAND: ÅR:	I GOD STAND	BEGYNNENDE FORFALL	FRAMSKREDET FORFALL	RUIN	EVT. FORFALLSÅRSÅK
	1983	X				lekkasje ved takvinduer
						Takskiferen har lett for å falle ned.

FARGESKJEMA	OPPRINNELIG	NÅVÆRENDE	FRAMTIDIG	BYGGHERRE
UTVENDIG VEGG		9D7 Rødbrun		Nore kraftanlegg
VINDSKIER				BYGGER Ombyggn. NSB-AK v/ G.Hoel, B.F. Baastad
GERIKTER		Hvit		BYGGMESTER
VINDUER		Hvit		BYGNINGSTYPE
DØRER		3D5 Oliven		STILPREG
HJØRNEBORD		Hvit		


TEGNINGER (ARKIVHENVISNING)	AK 4397
ELDRE FOTOGRAF.	

ANDRE OPPLYSNINGER	Overnattingsrom i loftsetasjen. Etterisolert ved innblåsning, ingen virkning. Dårlig lyd- og varmeisolasjon. Bad til hver leilighet + bad i kjeller.	UTGITT	DATO	REGISTR.	DATO
					23.8.83
		RETTELSES- BLAD	NR	INNFORT DEN	AV
			NR	INNFORT DEN	AV
		NR	INNFORT DEN	AV	

NSB · REGISTRERING AV BYGNINGER

Bak. Had 0703.79

NAV BYGNINGENS ART	RØDBERG STASJON Godshus	STASJONSNR 1717	BYGN.NR. 3
BANESTREKNING	170 Kongsberg - Rødberg		KILOMETER 192,17
KOMMUNE.MATR.NR.	Nore og Uvdal	GÅRDSNR.	BRUKSNR.
ADRESSE	3630 Rødberg	DISTRIKT Drammen	



TEGNINGEN VISER:

OPPRINNELIG BRUKSFORMÅL	PRIMÆRT Godshus	SEKUNDÆRT	
NÅVÆRENDE BRUKSFORMÅL	PRIMÆRT Godshus Vedbu Redskapsbu	SEKUNDÆRT	ANTALL LEILIGHETER: 0 ANTALL OVERNATTINGSROM: 0
FORHOLD TIL ANDRE HUS	Del av anlegg - frittstående		
FYSISK MILJØ- SAMMENHENG	Mindre tettsted		

VERNEVERDI	<input type="checkbox"/> PRIO- RITERT	BYGNINGEN PRIORITERES SPESIelt SOM BEVA- RINGSOBJEKT (EVT. INTERN NSB-FREDNING)	<input type="checkbox"/> BYGNINGEN ER FREDET I MEDHOLD AV LOV OM KULTURMINNER
	<input type="checkbox"/> HØY	ENDRINGER SKAL IKKE FORETAS FØR ARKITEKTKONTORET HAR GODKJENT PLANENE. DETTE GJELDER OGSÅ UTSKIFTING AV DØRER, VINDUER, KLEDNING, TAKTEKKING OSV.	
	<input checked="" type="checkbox"/> MIDDELS		
	<input type="checkbox"/> LAV	ENDRINGER KAN FORETAS UTEN GODKJENNING FRA ARKITEKTKONTORET. DET HENVISES TIL GENE- RELLE RÅD OG RETNINGSLINJER.	
	<input type="checkbox"/> INGEN		

DIMENSJONER	HOVED*ÅL M 10,0 x 8,0	BEBYGD AREAL M ² 100	ANTALL ETASJER 2	BRUTTO GOLVAREAL M ²
-------------	--------------------------	------------------------------------	---------------------	------------------------------------

BYGNINGSDEL	TYPE.KONSTRUKSJON	INSTALLASJON	MERKNAD
FUNDAMENT	Ringmur betong	SKORSTEIN	STK. 1
KJELLER UNDERETASJE	Kjeller, trebjelkelag	ELEKTRISITET	Innlagt
YTTERVEGG	Laftet tømmer	OPPVARMING	PRIMÆRT: Elektrisk SEKUNDERT: Ved/koks
FASADEKLEDNING	Stående tømmermannspanel	VANN	Innlagt
TAKFORM	Valmtak	BAD	Innlagt
TAKTEKKING	Hoggen skifer -lapp	TOALETT	TYPE: WC ANTALL: 2

VINDUER	Skiftet	DEKOR INNSKRIPSJONER	Profilert gesims
DØRER	Skiftet	INTERIØR	Oppr. panel i 2 etg. Platekledt i 1. etg.

BYGGEÅR.	ÅR	MERKNAD
TILBYGGING OMBYGGING FLYTTING	ÅR	ENDRING Tidligere bakeri og konditori, omgjort ca. 1948-49

VEDLIKEHOLDS- TILSTAND	TILSTAND: ÅR:	I GOD STAND	BEGYNNENDE FORFALL	FRAMSKREDET FORFALL	RUIN	EVT. FORFALLSÅRSÅK
	1983	X				Råte i bunnsviller

FARGESKJEMA	OPPRINNELIG	NÅVERENDE	FRAMTIDIG	BYGGHERRE Nore kraftanlegg
UTVENDIG VEGG		9D7 Rødbrun		ARKITEKT Ombygging: Numedalsb.s anlegg v/S.A.Lund.
VINDSKIER				BYGGMESTER
GERIKTER		Hvit		BYGNINGSTYPE
VINDUER		Hvit		STILPREG
DØRER		9D7 Rødbrun 3D5 Oliven og hvit		
HJØRNEBORD		Hvit		

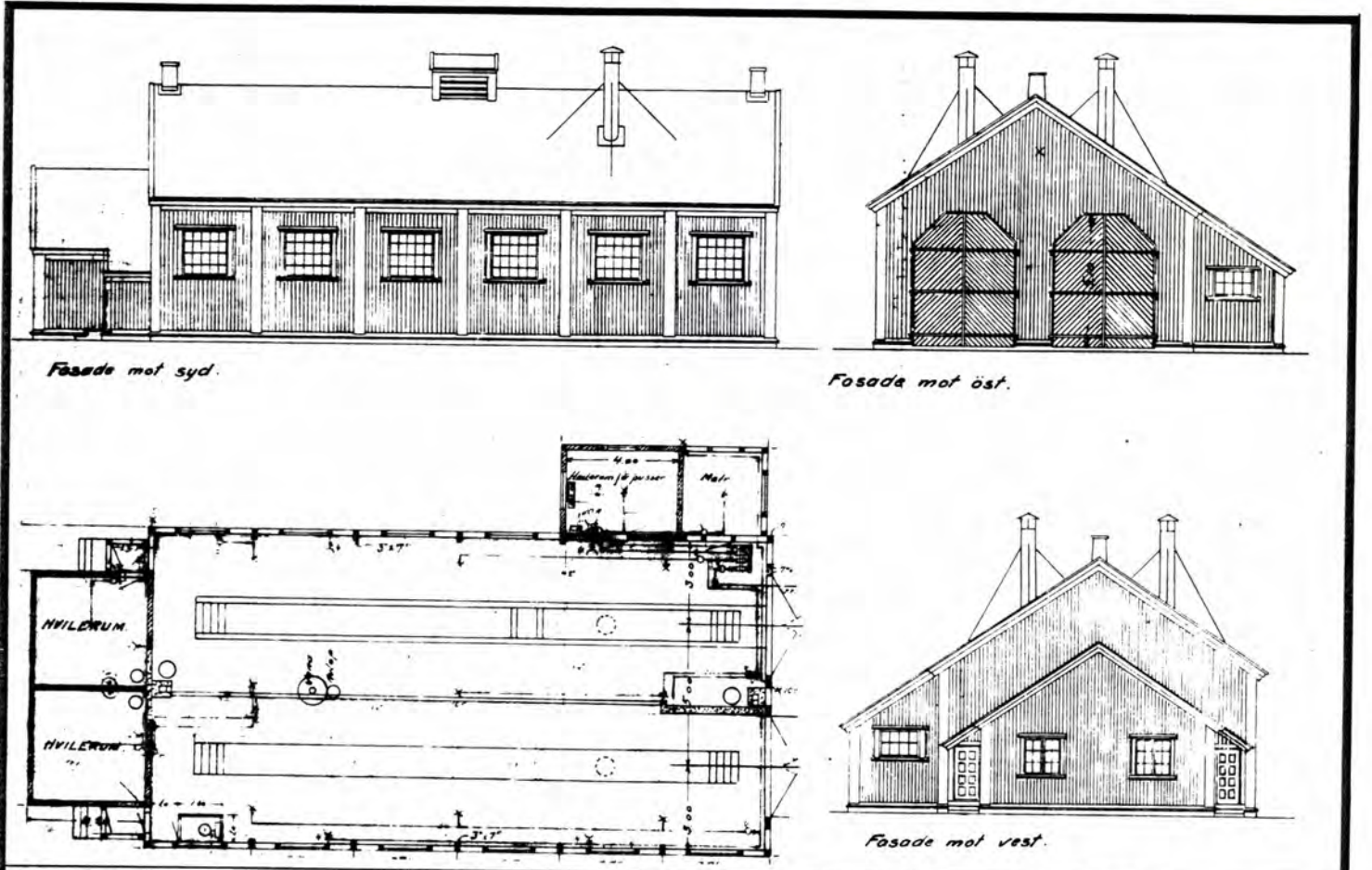
TEGNINGER (ARKIVHENVISNING)	Ak 11399
ELDRE FOTOGRAF.	

ANDRE OPPLYSNINGER	Bad til hver av leilighetene NSB overtok bygningen ca. 1948.	UTGITT	DATO	REGISTR.	DATO 24.7.79
		RETTELSES- BLAD	NR	INNFØRT DEN	AV
			NR	INNFØRT DEN	AV

NSB · REGISTRERING AV BYGNINGER

Bak. Had 0703.79

NAVN BYGNINGENS ART	RØDBERG STASJON Lokstall	STASJONSNR. 1717	BYGN. NR. 4
BANESTREKNING	170 Kongsberg - Rødberg	KILOMETER	191,99
KOMMUNE. MATR. NR.	Nore og Uvdal	GÅRDSNR.	BRUKSNR.
ADRESSE	3630 Rødberg	DISTRIKT	Drammen



TEGNINGEN VISER: Orig.tegn.dat. 10.10.1924 ajour 14.3.1956 M 1:250

OPPRINNELIG BRUKSFORMAL	PRIMÆRT Lokstall	SEKUNDÆRT	
NAVÆRENDE BRUKSFORMAL	PRIMÆRT Motorvognstall Overnattingsrom Bussgarasje	SEKUNDÆRT Hvilerom/kontor for busspersonale	ANTALL LEILIGHETER: 0 ANTALL OVERNATTINGSROM: 2
FORHOLD TIL ANDRE HUS	Del av anlegg - frittstående		
FYSISK MILJØ- SAMMENHENG	Mindre tettsted		

VERNEVERDI	<input type="checkbox"/> PRIO- RITERT	BYGNINGEN PRIORITERES SPESIELT SOM BEVA- RINGSOBJEKT (EVT. INTERN NSB-FREDNING)	<input type="checkbox"/> BYGNINGEN ER FREDET I MEDHOLD AV LOV OM KULTURMINNER
	<input type="checkbox"/> HØY	ENDRINGER SKAL IKKE FORETAS FØR ARKITEKTKONTORET HAR GODKJENT PLANENE. DETTE GJELDER OGSÅ UTSKIFTING AV DØRER, VINDUER, KLEDNING, TAKTEKING OSV.	
	<input type="checkbox"/> MIDDELS		
	<input checked="" type="checkbox"/> LAV	ENDRINGER KAN FORETAS UTEN GODKJENNING FRA ARKITEKTKONTORET. DET HENVISES TIL GENE- RELLE RÅD OG RETNINGSLINJER.	
	<input type="checkbox"/> INGEN		

DIMENSJONER	HØVEDMÅL 17,1 x 5,5 M	BEBYGD AREAL M ² 94	ANTALL ETASJER 1	BRUTTO GOLVAREAL M ²
-------------	--------------------------	-----------------------------------	---------------------	------------------------------------

BYGNINGSDEL	TYPE.KONSTRUKSJON	INSTALLASJON	MERKNAD
FUNDAMENT	Ringmur, fuget naturstein	SKORSTEIN	STK. 0
KJELLER UNDERETASJE	1. Kryperom, trebjelkelag 2. Oppfylt, jordgulv	ELEKTRISITET	Innlagt
YTTERVEGG	Bindingsverk	OPPVARMING	PRIMÆRT: SEKUNDÆRT:
FASADEKLEDNING	Stående faspanel	VANN	Ikke innlagt
TAKFORM	Saltak	BAD	Ikke innlagt
TAKTEKKING	1. Bølgeblikk 2. Papp	TOALETT	TYPE: ANTALL:

VINDUER	Oppr.	DEKOR INNSKRIPSJONER	
DØRER	Oppr.	INTERIØR	

BYGGEÅR	ÅR 1924	MERKNAD
TILBYGGING OMBYGGING FLYTTING	ÅR	ENDRING

VEDLIKEHOLDS- TILSTAND	TILSTAND: ÅR:	I GOD STAND	BEGYNNENDE FORFALL	FRAMSKREDET FORFALL	RUIN	EVT. FORFALLSÅRSÅK
	1983	X				

FARGESKJEMA	OPPRINNELIG	NÅVÆRENDE	FRAMTIDIG	BYGGHERRE NSB
UTVENDIG VEGG		9D7 Rødbrun		ARKITEKT
VINDSKIER		Hvit		BYGGMESTER
GERIKTER		9D7		BYGNINGSTYPE
VINDUER		Hvit		STILPREG
DØRER		9D7		
HJØRNEBORD		Hvit		

TEGNINGER (ARKIVHENVISNING)	Ak 11400
ELDRE FOTOGRAF.	

ANDRE OPPLYSNINGER	UTGITT	DATO	REGISTR.	DATO 23.7.83
	RETTELSES- BLAD	NR	INNFØRT DEN	AV
		NR	INNFØRT DEN	AV
		NR	INNFØRT DEN	AV

MIKROMAROC

Jembaneverket
Biblioteket



09TU03765

200000022263