




Bygningsregistrering


NSB Arkitektkontoret



Oslo distrikt

Østfoldbanen vestre linje 2

NSB Hovedkontoret
Biblioteket



NSBs Bygningsregistrering

OSLO DISTRIKT

ØSTFOLDBANEN, VESTRE LINJE

BIND 2

Moss - Kornsjø

NSB Hovedkontoret
Biblioteket

NSB Arkitektkontoret


Aasmund Dahl
Overarkitekt

Utgitt januar 1992

Eks 1 - b. 2

7 332(083.86):656.2(481)NSB Nor

INNHOLD

side

BIND 1:

Opplegg og bruk	3
Østfoldbanen	7
- Bygningshistorikk	
- Registreringer	

stasjon km

(Oslo S., se eget bind)	0
Nordstrand	5
Ljan	8
Hauketo	9
Kolbotn	13
Oppegård	18
Ski	24

vestre linje:

(Ski)	24
Holstad	28
Ås	31
Vestby	39
Såner	48
Kambo	54

BIND 2:

Moss	60 (se: bind 1)
Dilling	65
Rygge	69
Råde	77

Onsøy	86
Fredrikstad	94
Lisleby	98
Greåker	103
Sandesund	106
Sarpsborg	110
Skjeberg	119
Ingedal	126
Halden	137
Tistedal	140
Aspedammen	150
Prestebakke	158
Kornsjø	169

BIND 3:

østre linje:

(Ski)	24
Kråkstad	30
Skotbu	34
Tomter	37
Spydberg	44
Askim	53
Slitu	59
Mysen	63
Eidsberg	68
Rakkestad	78
Gautestad	85
Ise	96
(Sarpsborg)	105

NSB - REGISTRERING AV BYGNINGER

STASJONSNR

STASJON/STREKNING/ANLEGG

MOSS - DILLING

BANE/BILROUTE


OSLO S - KORNSJØ GRENSE (VESTRE LINJE)

DISTRIKT

OSLO

REVIDERT:

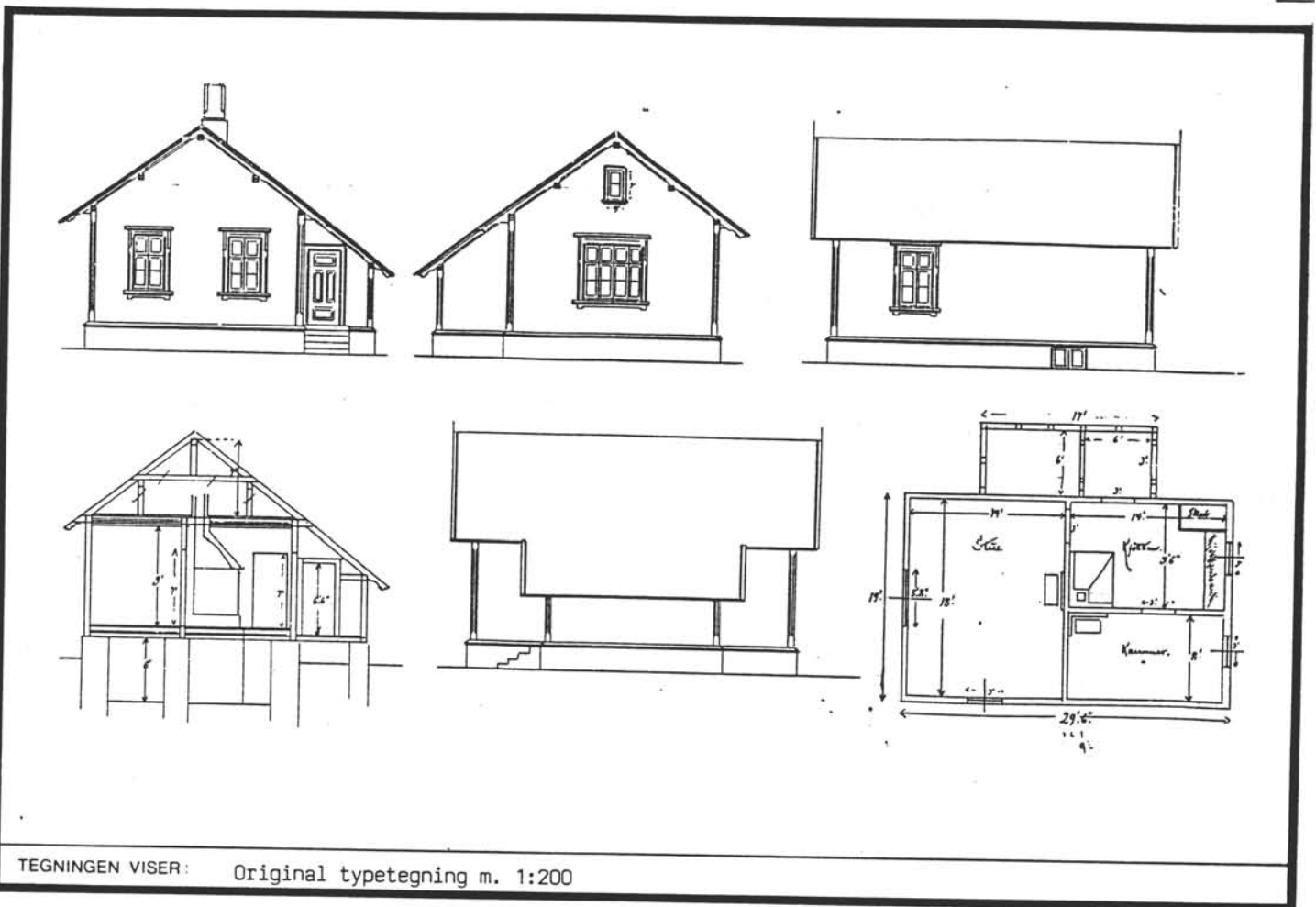
BYGN NR	KILOMETER	BYGNINGSTYPE	ADRESSE	MATRIKkel GNR BNR	BEBYGD AREAL	ETG	BRUTTO GOLVFLATE	HØVED-MATERIALE	BYGGEAR	TEGNINGER ARKIVNR	MERKNAD	EGET SKIEMA
1	64.21	Karlberg vokterbolig bolig	Carlberg, 1570 Dilling	89/132	82	1½		Tre	1878		Obj 611090	X
2	64.20	Karlberg vokterbolig uthus I	"	"	13	1	13	Tre	1879?		Obj 611090 vedbu m.m.	X



NSB · REGISTRERING AV BYGNINGER

Bak Had 07037

NAVN BYGNINGENS ART	KARLBERG VOKTERBOLIG Bolig	STASJONSNR.	BYGN NR. 1
BANESTREKNING	Oslo Ø - Sarpsborg - Kornsjø grense	KILDMETER 64,21	
KOMMUNE.MATR.NR.	Rygge	GÅRDSNR. 89	BRUKSNR. 132
ADRESSE	Carlberg, 1570 Dilling	DISTRIKT Oslo	



TEGNINGEN VISER: Original typetegning m. 1:200

OPPRINNELIG BRUKSFØRMÅL	PRIMÆRT Vokterbolig	SEKUNDÆRT	
NÅVÆRENDE BRUKSFØRMÅL	PRIMÆRT Bolig	SEKUNDÆRT	ANTALL LEILIGHETER: 1 ANTALL OVERNATTINGSROM: 0
FORHOLD TIL ANDRE HUS	Del av anlegg - frittstående		
FYSISK MILJØ- SAMMENHENG	Enkelthus - spredt		

VERNEVERDI	<input type="checkbox"/> PRIO- RITERT	BYGNINGEN PRIORITERES SPESIELT SOM BEVARINGSOBJEKT (EVT. INTERN NSB-FREDNING)	<input type="checkbox"/> BYGNINGEN ER FREDET I MEDHOLD AV LOV OM KULTURMINNER
	<input type="checkbox"/> HØY	ENDRINGER SKAL IKKE FORETAS FØR ARKITEKTKONTORET HAR GODKJENT PLANENE. DETTE GJELDER OGSÅ UTSKIFTING AV DØRER, VINDUER, KLEDNING, TAKTEKKING OSV.	
	<input checked="" type="checkbox"/> MIDDELS		
	<input type="checkbox"/> LAV	ENDRINGER KAN FORETAS UTEN GODKJENNING FRA ARKITEKTKONTORET. DET HENVISES TIL GENERELLE RÅD OG RETNINGSLINJER.	
	<input type="checkbox"/> INGEN		

DIMENSJONER	HOVEDÅL M 9,3 x 9,5	BEBYGD AREAL M ² 82,5	ANTALL ETASJER 1½	BRUTTO GOLVAREAL M ²
-------------	------------------------	-------------------------------------	----------------------	---------------------------------

BYGNINGSDEL	TYPE. KONSTRUKSJON	INSTALLASJON	MERKNAD
FUNDAMENT	1. Gråsteinsmur 2. Betongmur (tilbygg)	SKORSTEIN	STK. 1
KJELLER UNDERETASJE	1. Kjeller, trebjelkelag 2. Kryperom, trebjelkelag	ELEKTRISITET	Innlagt
YTTERVEGG	Laft	OPPVARMING	PRIMÆRT: Elektrisk SEKUNDÆRT: Ved
FASADEKLEDNING	Stående staffpanel	VANN	Innlagt
TAKFORM	1. Saltak 2. Pulttak	BAD	Innlagt
TAKTEKKING	Enkeltkrum teglstein	TOALETT	TYPE: Tørklosett ANTALL: 1

VINDUER	Ikke opprinnelig	DEKOR INNSKRIPSJONER	
DØRER	Ny	INTERIØR	

BYGGEÅR	ÅR 1879	MERKNAD (fra åpningen)
TILBYGGING OMBYGGING FLYTTING	ÅR	ENDRING

VEDLIKEHOLDS- TILSTAND	TILSTAND	I GOD STAND	BEGYNNENDE FORFALL	FRAMSKREDET FORFALL	RUIN	EVT. FORFALLSÅRSÅK
	ÅR:					
	1978	X				

FARGESKJEMA	OPPRINNELIG	NAVÆRENDE	FRAMTIDIG	BYGGHERRE NSB
UTVENDIG VEGG		3-4C5 Sennepsoker		ARKITEKT P.A. Blix
VINDSKIER		Hvite		BYGGMESTER
GERIKTER		Hvite		BYGNINGSTYPE Vokterbolig Normal Y (1877)
VINDUER		Hvite		STILPREG
DØRER		Grå beis		
HJØRNEBORD		Hvite		

TEGNINGER (ARKIVHENVISNING)	Oppr.tegning: Ft. 28 (NSB ark. kont.)
ELDRE FOTOGRAF:	

ANDRE OPPLYSNINGER	Fine detaljer (omramninger, sperreender osv) på opprinnelig bygning.	UTGITT	DATO apr. 91	REGISTR.	DATO 8.9.78
		RETTELSES- BLAD	NR	INNFØRT DEN	AV
			NR	INNFØRT DEN	AV
			NR	INNFØRT DEN	AV

NSB - REGISTRERING AV BYGNINGER

Bak Had 0703.7

NAV BYGNINGENS ART	KARLBERG VOKTERBOLIG Uthus	STASJONSNR.	BYGN NR. 2
BANESTREKNING	Oslo Ø - Sarpsborg - Kornsjø grense	KILOMETER 84,20	
KOMMUNE.MATR.NR.	Rygge	GÅRDSNR. 89	BRUKSNR. 132
ADRESSE	Carlberg, 1570 Dilling	DISTRIKT Oslo	

FOTO

TEGNING

TEGNINGEN VISER:

OPPRINNELIG BRUKSFORMÅL	PRIMÆRT Uthus	SEKUNDÆRT	
NÅVÆRENDE BRUKSFORMÅL	PRIMÆRT Vedbu Bu	SEKUNDÆRT	ANTALL LEILIGHETER: 0 ANTALL OVERNATTINGSROM: 0
FORHOLD TIL ANDRE HUS	Del av anlegg - frittstående		
FYSISK MILJØ- SAMMENHENG	Enkelthus - spredt		

VERNEVERDI	<input type="checkbox"/>	PRIORITERT	BYGNINGEN PRIORITERES SPESIELT SOM BEVARINGSOBJEKT (EVT. INTERN NSB-FREDNING)	<input type="checkbox"/>	BYGNINGEN ER FREDET I MEDHOLD AV LOV OM KULTURMINNER
	<input type="checkbox"/>	HØY	ENDRINGER SKAL IKKE FORETAS FØR ARKITEKTKONTORET HAR GODKJENT PLANENE. DETTE GJELDER OGSÅ UTSKIFTING AV DØRER, VINDUER, KLEDNING, TAKTEKKING OSV.		
	<input type="checkbox"/>	MIDDELS			
	<input checked="" type="checkbox"/>	LAV	ENDRINGER KAN FORETAS UTEN GODKJENNING FRA ARKITEKTKONTORET. DET HENVISES TIL GENERELLE RÅD OG RETNINGSLINJER.		
	<input type="checkbox"/>	INGEN			

DIMENSJONER	HOVEDTÅL M 3,5 x 5,5	BEBYGD AREAL M ² 13	ANTALL ETASJER 1	BRUTTO GOLVAREAL M ²
-------------	-------------------------	-----------------------------------	---------------------	------------------------------------

BYGNINGSDEL	TYPE.KONSTRUKSJON	INSTALLASJON	MERKNAD
FUNDAMENT	Ringmur, røys av stein	SKORSTEIN	STK. 0
KJELLER UNDERETASJE	Tregulv på bakken	ELEKTRISITET	Innlagt
YTTERVEGG	Bindingsverk	OPPVARMING	PRIMERT: SEKUNDERT:
FASADEKLEDNING	1. Staffpanel (stående) 2. Listpanel	VANN	Ikke innlagt
TAKFORM	Saltak	BAD	Ikke innlagt
TAKTEKKING	1. Enkeltkrum teglstein 2. Papp	TOALETT	TYPE: ANTALL:

VINDUER	DEKOR INNSKRIPSJONER
DØRER	INTERIØR

BYGGEÅR	AR 1879	MERKNAD Fra åpningen
TILBYGGING OMBYGGING FLYTTING	AR	ENDRING Tilbygg mot sør

VEDLIKEHOLDS- TILSTAND	TILSTAND AR:	I GOD STAND	BEGYNNENDE FORFALL	FRAMSKREDET FORFALL	RUIN	EVT. FORFALLSÅRSÅK
	1978					Råte i panel (fra jordfukt)

FARGESKJEMA	OPPRINNELIG	NAVERENDE	FRAMTIDIG	BYGGHERRE
UTVENDIG VEGG		3-4C5 Sennepsoker		NSB
VINDSKIER		Hvit		ARKITEKT
GERIKTER				BYGGMESTER
VINDUER				BYGNINGSTYPE
DØRER		Gulhvit		STILPREG
HJØRNEBORD				


TEGNINGER (ARKIVHENVISNING)	
ELDRE FOTOGRAF.	

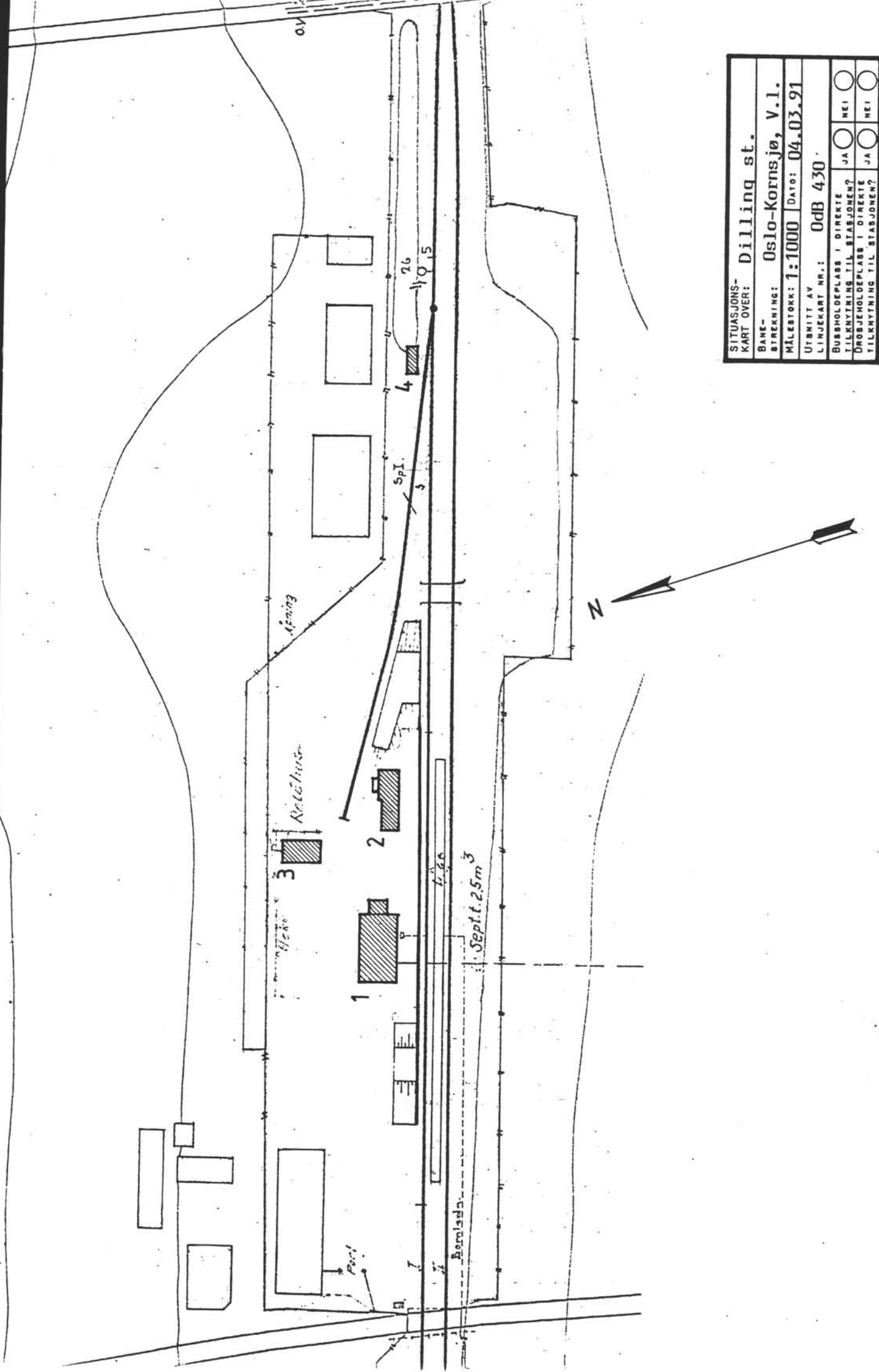
ANDRE OPPLYSNINGER	UTGITT	DATO apr. 91	REGISTR.	DATO 8.9.78
	RETTELSES- BLAD	NR	INNFØRT DEN	AV
		NR	INNFØRT DEN	AV
	NR	INNFØRT DEN	AV	

NSB - REGISTRERING AV BYGNINGER


UTGITT:
REVIDERT:

STASJONSNR 0517		STASJON/STREKNING/ANLEGG DILLING STASJON		BANE/BILROUTE OSLO S - KORNSJØ GRENSE (VESTRE LINJE)		DISTRIKT OSLO						
BYGN NR	KILOMETER	BYGNINGSTYPE	ADRESSE	MATRIKkel GNR BNR	BEBYGD AREAL	ETG	BRUTTO GOLVFLATE	HOVED- MATERIALE	BYGGEAR	TEGNINGER ARKIVNR	MERKNAD	EGET SKJEMA
1	65.35	Stasjonsbygning	1570 Dilling	67/17	116	1½	308	Tre	1878	Bd 786 (Ak)	0bj 611091	X
2	65.38	Godshus	"	"	68	1	68	Tre	1879	Ak 4030	0bj 611092	X
3	65.37	CTC-hus	"	"	45	1	45	Betong	1972	Ak 11299	0bj 611093	





SITUASJONS- KART OVER:	Dilling st.		
BAKE- STREKNING:	Oslo-Kornsjø, V.I.		
MÅLESTOKK:	1:1000	DATE:	04.03.91
UTSNITT AV LINJEKART NR.:	OdB 430		
BUSSHOLDEPLASS I DIREKTE TILKNYTNING TIL STASJONEN?	<input type="checkbox"/>	J A	<input type="checkbox"/>
DRØBHOLODEPLASS I DIREKTE TILKNYTNING TIL STASJONEN?	<input type="checkbox"/>	J A	<input type="checkbox"/>



NSB · REGISTRERING AV BYGNINGER

Bak/Had 0703.7

NAVN BYGNINGENS ART	DILLING STASJON Stasjonsbygning	STASJONSNR. 0517	BYGN. NR. 1
BANESTREKNING	Oslo Ø - Sarpsborg - Kornsjø grense	KILOMETER 65,85	
KOMMUNE.MATR.NR.	Rygge	GÅRDSNR. 67	BRUKSNR. 114
ADRESSE	1570 Dilling	DISTRIKT Oslo	



TEGNINGEN VISER: Original typetegning m. 1:250

OPPRINNELIG BRUKSFØRMÅL	PRIMÆRT Stasjonsbygning: -Ekspedisjonslokaler -Venterom	SEKUNDÆRT	
NÅVÆRENDE BRUKSFØRMÅL	PRIMÆRT Bolig Keramikk - utsalg	SEKUNDÆRT	ANTALL LEILIGHETER: 1
FORHOLD TIL ANDRE HUS	Del av anlegg - frittstående		
FYSISK MILJØ- SAMMENHENG	Spredt bebyggelse		
			ANTALL OVERNATTINGSROM: 0

VERNEVERDI	<input type="checkbox"/> PRIORITYERT	BYGNINGEN PRIORITYERES SPESIELT SOM BEVARINGSOBJEKT (EVT. INTERN NSB-FREDNING)	<input type="checkbox"/> BYGNINGEN ER FREDET I MEDHOLD AV LOV OM KULTURMINNER
	<input type="checkbox"/> HØY	ENDRINGER SKAL IKKE FORETAS FØR ARKITEKTKONTORET HAR GODKJENT PLANENE. DETTE GJELDER OGSÅ UTSKIFTING AV DØRER, VINDUER, KLEDNING, TAKTEKKING OSV.	
	<input checked="" type="checkbox"/> MIDDELS		
	<input type="checkbox"/> LAV	ENDRINGER KAN FORETAS UTEN GODKJENNING FRA ARKITEKTKONTORET. DET HENVISES TIL GENERELLE RÅD OG RETNINGSLINJER.	
<input type="checkbox"/> INGEN			

DIMENSJONER	HOVEDTAL M 16,4 x 7,6	BEBYGD AREAL M ² 116	ANTALL ETASJER 1½	BRUTTO GOLVAREAL M ²
-------------	--------------------------	------------------------------------	----------------------	------------------------------------

BYGNINGSDEL	TYPE.KONSTRUKSJON	INSTALLASJON	MERKNAD
FUNDAMENT	Gråsteinsmur	SKORSTEIN	STK 3
KJELLER UNDERETASJE	Ganghøyde, trebjelkelag	ELEKTRISITET	Innlagt
YTTERVEGG	Laft (bindingsverk i veranda)	OPPVARMING	PRIMERT: Elektrisk SEKUNDERT: Ved
FASADEKLEDNING	Liggende horisont, trepanel (høvlet og pløyd)	VANN	Innlagt
TAKFORM	Saltak	BAD	Innlagt
TAKTEKKING	Grå sementstein	TOALETT	TYPE: WC ANTALL: 3

VINDUER	Nye	DEKOR INNSKRIPSJONER	Utenpåliggende strekkfisker. Båndgesims.Profilerte sperre- hoder m.m. Bevart eksteriør.
DØRER	Nye	INTERIØR	

BYGGÅR	AR Ca. 1978	MERKNAD (Åpningen)
TILBYGGING OMBYGGING FLYTTING	AR	ENDRING Ombygging av veranda, diverse interiørendringer

VEDLIKEHOLDS- TILSTAND	TILSTAND.	I GOD STAND	BEGYNNENDE FORFALL	FRAMSKREDET FORFALL	RUIN	EVT. FORFALLSÅRSÅK
	AR:					
	1978	X				

FARGESKJEMA	OPPRINNELIG	NAVERENDE	FRAMTID 1991	BYGGHERRE
UTVENDIG VEGG		3-4A2 Gulhvit	oker	NSB
VINDSKIER		Hvite	lys gul	ARKITEKT
GERIKTER		Hvite	lys gul	P.A. Blix
VINDUER		28C3 Grågrønn	hvite	BYGGMESTER
DØRER		"	hvite	BYGNINGSTYPE
HJØRNEBORD		Hvite	oker	Normal 3 kl. A (Blix 1877)
				STILPREG

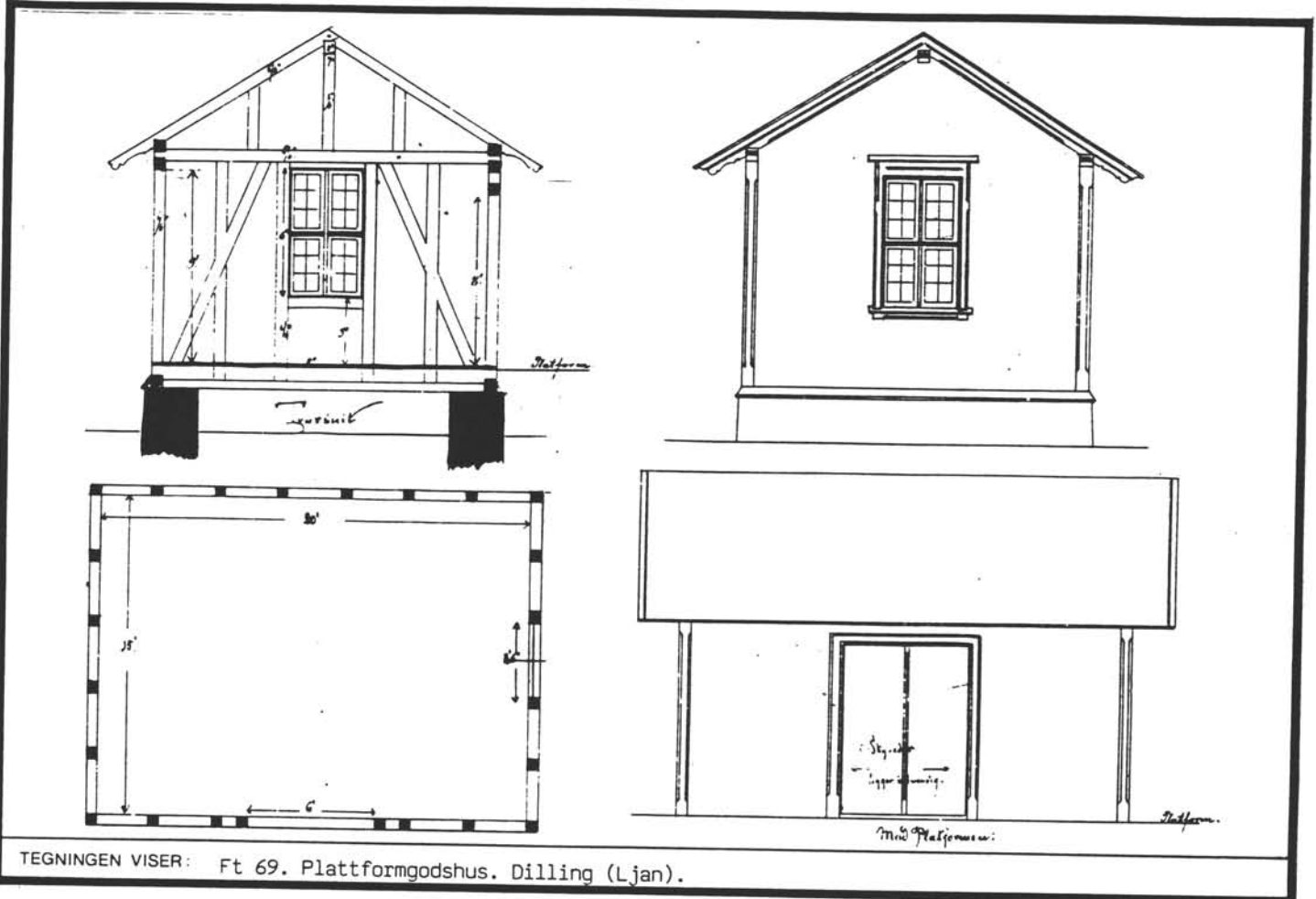
TEGNINGER (ARKIVHENVISNING)	Bd. 786
ELDRE FOTOGRAF.	

ANDRE OPPLYSNINGER	Bebygd areal 116 m ² inkl. veranda.	UTGITT	DATO apr. 91	REGISTR.	DATO 25.9.78
		RETTELSES- BLAD	NR	INNFØRT DEN	AV
			NR	INNFØRT DEN	AV
		NR	INNFØRT DEN	AV	

NSB · REGISTRERING AV BYGNINGER

Bak / Had 0703.7:

NAVN BYGNINGENS ART	DILLING STASJON Godshus	STASJONSNR 0517	BYGN NR. 2
BANESTREKNING	Oslo Ø - Sarpsborg - Kornsjø grense	KILOMETER 65,38	
KOMMUNE, MATR. NR.	Rygge	GÅRDSNR 67	BRUKSNR 114
ADRESSE		DISTRIKT Oslo	



OPPRINNELIG BRUKSFORMÅL	PRIMÆRT Godshus	SEKUNDÆRT	
NÅVÆRENDE BRUKSFORMÅL	PRIMÆRT Lager for baneavdelingen leieboer	SEKUNDÆRT	ANTALL LEILIGHETER: 0 ANTALL OVERNATTINGSROM: 0
FORHOLD TIL ANDRE HUS	Del av anlegg - frittstående		
FYSISK MILJØ- SAMMENHENG	Spredt bebyggelse		

VERNEVERDI	<input type="checkbox"/> PRIO- RITERT	BYGNINGEN PRIORITERES SPESIELT SOM BEVARINGSOBJEKT (EVT. INTERN NSB-FREDNING)	<input type="checkbox"/> BYGNINGEN ER FREDET I MEDHOLD AV LOV OM KULTURMINNER
	<input checked="" type="checkbox"/> HØY	ENDRINGER SKAL IKKE FORETAS FØR ARKITEKTKONTORET HAR GODKJENT PLANENE. DETTE GJELDER OGSÅ UTSKIFTING AV DØRER, VINDUER, KLEDNING, TAKTEKKING OSV.	
	<input type="checkbox"/> MIDDELS		
	<input type="checkbox"/> LAV	ENDRINGER KAN FORETAS UTEN GODKJENNING FRA ARKITEKTKONTORET. DET HENVISES TIL GENERELLE RÅD OG RETNINGSLINJER.	
	<input type="checkbox"/> INGEN		

DIMENSJONER	HOVEDTAL M 14,5 x 5,16	BEBYGD AREAL M ² 68	ANTALL ETASJER 1	BRUTTO GOLVAREAL M ²
-------------	---------------------------	-----------------------------------	---------------------	------------------------------------

BYGNINGSDEL	TYPE.KONSTRUKSJON	INSTALLASJON	MERKNAD
FUNDAMENT	1. Teglstein 2. Gråstein (tilbygg)	SKORSTEIN	STK 0
		ELEKTRISITET	Innlagt
KJELLER UNDERETASJE	1. Kryperom, trebjelkelag 2. Jordgulv i tilbygg	OPPVARMING	PRIMÆRT: SEKUNDÆRT:
YTTERVEGG	Bindingsverk	VANN	Ikke innlagt
FASADEKLEDNING	1. Liggende panel, profilert, høvlet, pløyd 2. Stående staffpanel, tilbygg	BAD	Ikke innlagt
TAKFORM	Saltak	TOALETT	TYPE:
TAKTEKKING	Skifer		ANTALL:

VINDUER	Opprinnelig i gavl	DEKOR INNSKRIPSJONER	
DØRER		INTERIØR	

BYGGÅR	AR 1879	MERKNAD (Åpningen)
TILBYGGING OMBYGGING FLYTTING	AR	ENDRING Tilbygg mot vest

VEDLIKEHOLDS- TILSTAND	TILSTAND	I GOD STAND	BEGYNNENDE FORFALL	FRAMSKREDET FORFALL	RUIN	EVT. FORFALLSÅRSÅK
	AR:					
	1978	X				

FARGESKJEMA	OPPRINNELIG	NAVERENDE	FRAMTIDIG	BYGGHERRE
UTVENDIG VEGG		4A-B3 Gulhvit		NSB
VINDSKIER		Hvite		ARKITEKT
GERIKTER		"		P.A. Blix (?)
VINDUER		28D4 Grønn		BYGGMESTER
DØRER		"		BYGNINGSTYPE
HJØRNEBORD		Hvite		Godshus for mellomsta- sjoner 3.kl. og 3 kl. A.
				STILPREG

TEGNINGER (ARKIVHENVISNING)	Ak 4030 Oppr. Ft 69
ELDRE FOTOGRAF.	

ANDRE OPPLYSNINGER	Plattformgodshus	UTGITT	DATO apr. 91	REGISTR.	DATO 25.9.78
		RETTELSES- BLAD	NR	INNFØRT DEN	AV
			NR	INNFØRT DEN	AV
			NR	INNFØRT DEN	AV

NSB - REGISTRERING AV BYGNINGER

UTGITT: april 1991

REVIDERT:

STASJONSNR

BANE/BILROUTE


DILLING - RYGGE

OSLO S - KORNSJØ GRENSE (VESTRE LINJE)

DISTRIKT

OSLO

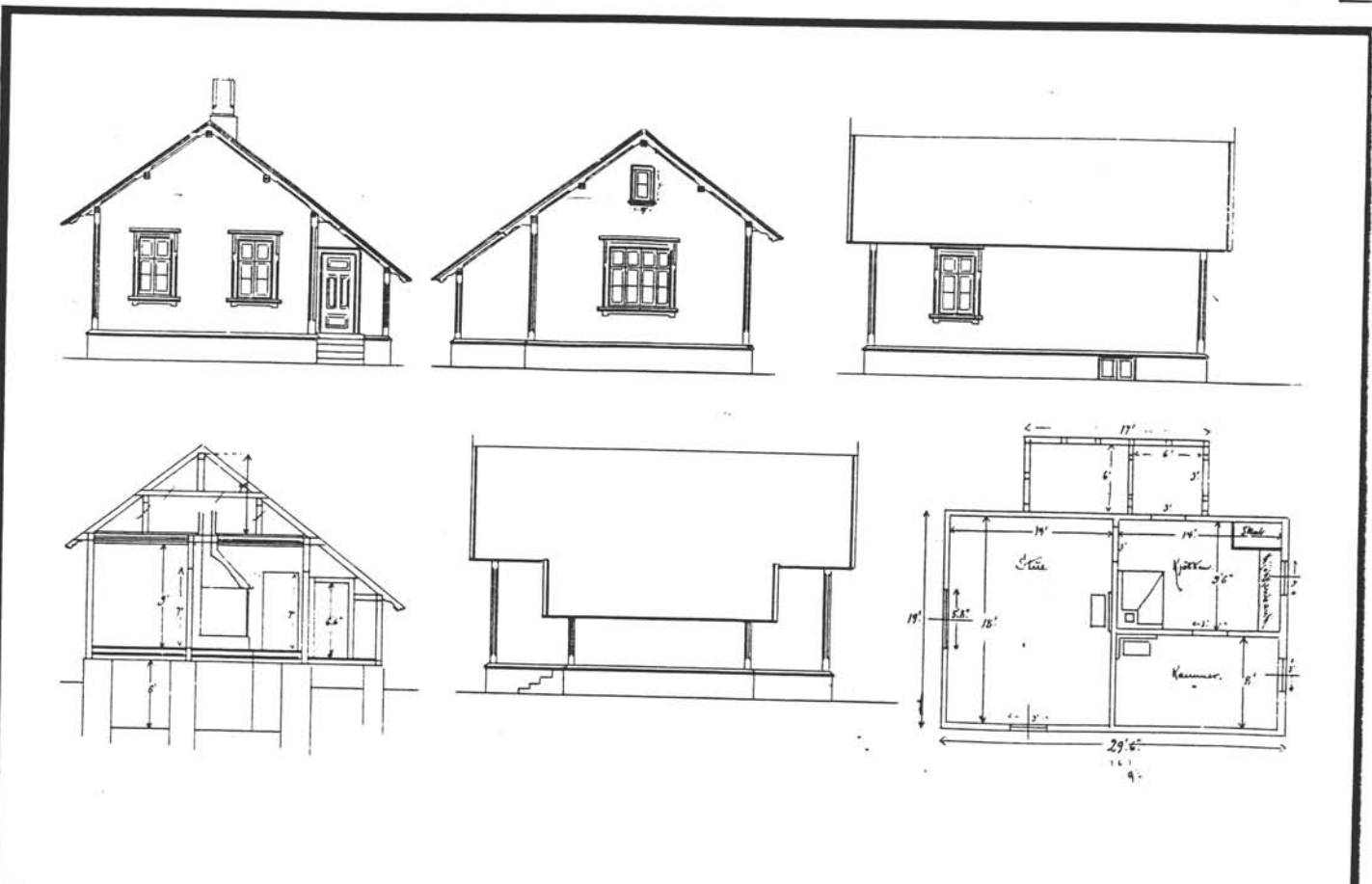
BYGN NR	KILOMETER	BYGNINGSTYPE	ADRESSE	MATRIKkel GNR BNR	BEBYGD AREAL	EIG	BRUTTO GOLVFLATE	HØVED-MATERIALE	BYGGEAR	TEGNINGER ARKIVNR	MERKNAD	EGET SKIEMA
1	65.79	Dilling vokterbolig bolig	1570 Dilling	68/70	66	1½		Tre	1878		Obj 611094	X
2	65.78	Dilling vokterbolig uthus I	"	"	29	1	29	Tre	1879?		Obj 611094 3 sammenb. enheter	X
3	65.77	Dilling vokterbolig uthus II	"	"	11	1	11	Tre			Obj 611094 Grisehus	X
4	65.78	Dilling vokterbolig utedo	"	"	2	1	2	Tre	1879			X
6	67.58	Bjølssund vokterbolig			68	1½		Tre	1879?		SOLF	X
7	67.57	Bjølssund v.b., uthus			14	1		Tre	1879?		SOLF	X



NSB · REGISTRERING AV BYGNINGER

Bak Had 0703

NAVN BYGNINGENS ART	DILLING VOKTERBOLIG Bolig	STASJONSNR	BYGN NR 1
BANESTREKNING	Oslo Ø - Sarpsborg - Kornsjø grense	KILOMETER 65,79	
KOMMUNE.MATR.NR.	Rygge	GÅRDSNR 68	BRUKSNR. 70
ADRESSE	1570 Dilling	DISTRIKT Oslo	



TEGNINGEN VISER: Originaltegning Vogterbolig Normal Y 1:200

OPPRINNELIG BRUKSFORMÅL	PRIMÆRT Vokterbolig	SEKUNDÆRT	
NÅVÆRENDE BRUKSFORMÅL	PRIMÆRT Bolig	SEKUNDÆRT	ANTALL LEILIGHETER: 1 ANTALL OVERNATTINGSROM: 0
FORHOLD TIL ANDRE HUS	Del av anlegg - frittstående		
FYSISK MILJØ- SAMMENHENG	Enkelthus, spredt		

VERNEVERDI	<input type="checkbox"/> PRIO- RITERT	BYGNINGEN PRIORITERES SPESIELT SOM BEVA- RINGSOBJEKT (EVT. INTERN NSB-FREDNING)	<input type="checkbox"/> BYGNINGEN ER FREDET I MEDHOLD AV LOV OM KULTURMINNER
	<input checked="" type="checkbox"/> HØY	ENDRINGER SKAL IKKE FORETAS FØR ARKITEKTKONTORET HAR GODKJENT PLANENE. DETTE GJELDER OGSÅ UTSKIFTING AV DØRER, VINDUER, KLEDNING, TAKTEKKING OSV.	
	<input type="checkbox"/> MIDDELS		
	<input type="checkbox"/> LAV <input type="checkbox"/> INGEN	ENDRINGER KAN FORETAS UTEN GODKJENNING FRA ARKITEKTKONTORET. DET HENVISES TIL GENE- RELLE RÅD OG RETNINGSLINJER.	

DIMENSJONER	HOVEDTAL M 9,3 x 8,1	BEBYGD AREAL M ² 66	ANTALL ETASJER 1½	BRUTTO GOLVAREAL M ²
-------------	-------------------------	-----------------------------------	----------------------	------------------------------------

BYGNINGSDEL	TYPE.KONSTRUKSJON	INSTALLASJON	MERKNAD
FUNDAMENT	Gråsteinsmur	SKORSTEIN	STK 1
KJELLER UNDERETASJE	1. Kjeller, kryperom (trebjelkelag)	ELEKTRISITET	Innlagt
YTTERVEGG	Laft	OPPVARMING	PRIMÆRT: Elektrisk SEKUNDÆRT: Ved
FASADEKLEDNING	1. Stående staffpanel (som rustikk) 2. Stående faspanel	VANN	Innlagt
TAKFORM	Saltak	BAD	Ikke innlagt
TAKTEKING	Enkeltkrum teglstein	TOALETT	TYPE: ANTALL:

VINDUER	Nye	DEKOR INNSKRIPSJONER	Profilerte sperreender m.m.
DØRER	Ny	INTERIØR	

BYGGÅR	AR ca. 1878	MERKNAD (Åpningen)
TILBYGGING OMBYGGING FLYTTING	AR	ENDRING

VEDLIKEHOLDS- TILSTAND	TILSTAND. AR:	I GOD STAND	BEGYNNENDE FORFALL	FRAMSKREDET FORFALL	RUIN	EVT FORFALLSÅRSÅK
	1978	X				

FARGESKJEMA	OPPRINNELIG	NAVÆRENDE	FRAMTIDIG	BYGGHERRE
UTVENDIG VEGG		3-4 C4 Oker		NSB
VINDSKIER		Hvite		ARKITEKT
GERIKTER		3E2 Mørkebrun		P.A. Blix
VINDUER		Hvite		BYGGMESTER
DØRER		Lakkert tre		BYGNINGSTYPE
HJØRNEBORD		Hvite		Vokterbolig normal Y (1877)
				STILPREG

TEGNINGER (ARKIVHENVISNING)	
ELDRE FOTOGRAF	

ANDRE OPPLYSNINGER	Opprinnelig utseende	UTGITT	DATO apr. 91	REGISTR.	DATO 25.9.78
		RETTELSES- BLAD	NR	INNFORT DEN	AV
			NR	INNFORT DEN	AV
			NR	INNFORT DEN	AV

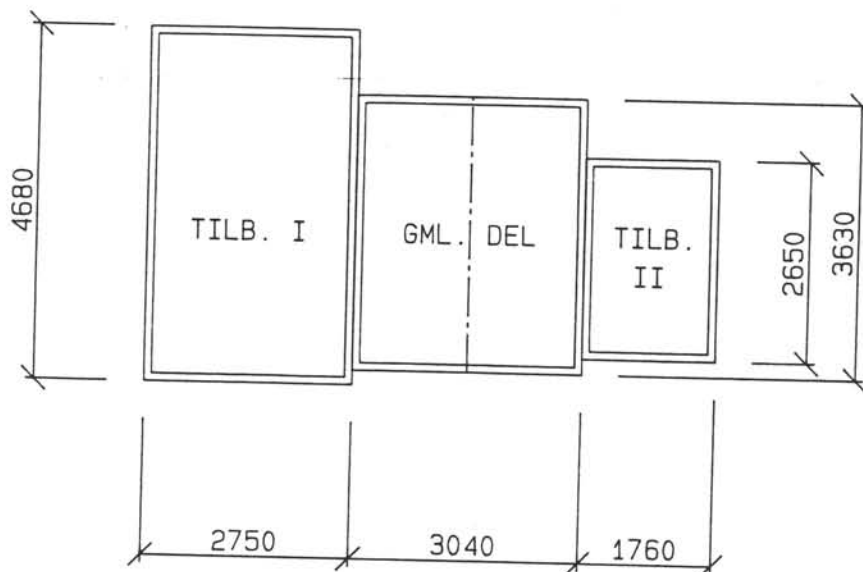
NSB · REGISTRERING AV BYGNINGER

Bak / Had 07037

NAVN BYGNINGENS ART	DILLING VOKTERBOLIG Uthus I	STASJONSNR.	BYGN. NR. 2
BANESTREKNING	Oslo Ø - Sarpsborg - Kornsjø grense	KILOMETER 65,78	
KOMMUNE. MATR. NR.	Rygge	GÅRDSNR. 68	BRUKSNR. 70
ADRESSE	1570 Dilling	DISTRIKT Oslo	



FOTO



DILLING VOKTERBOLIG
UTHUS I

TEGNINGEN VISER: Målsatt skisse

OPPRINNELIG BRUKSFØRMÅL	PRIMERT Uthus	SEKUNDERT	
NÅVERENDE BRUKSFØRMÅL	PRIMERT Uthus	SEKUNDERT	ANTALL LEILIGHETER: 0 ANTALL OVERNATTINGSROM: 0
FORHOLD TIL ANDRE HUS	Del av anlegg frittstående		
FYSISK MILJØ- SAMMENHENG	Enkelthus, spredt		

VERNEVERDI	<input type="checkbox"/>	PRIORITERT	BYGNINGEN PRIORITERES SPESIELT SOM BEVARINGSOBJEKT (EVT. INTERN NSB-FREDNING)	<input type="checkbox"/>	BYGNINGEN ER FREDET I MEDHOLD AV LOV OM KULTURMINNER
	<input type="checkbox"/>	HØY	ENDRINGER SKAL IKKE FORETAS FØR ARKITEKTKONTORET HAR GODKJENT PLANENE. DETTE GJELDER OGSÅ UTSKIFTING AV DØRER, VINDUER, KLEDNING, TAKTEKKING OSV.		
	<input checked="" type="checkbox"/>	MIDDELS			
	<input type="checkbox"/>	LAV	ENDRINGER KAN FORETAS UTEN GODKJENNING FRA ARKITEKTKONTORET. DET HENVISES TIL GENERELLE RÅD OG RETNINGSLINJER.		
	<input type="checkbox"/>	INGEN			

DIMENSJONER	HOVEDÅL M 7,5 x 4,7	BEBYGD AREAL M ² 29	ANTALL ETASJER 1	BRUTTO GOLVAREAL M ²
-------------	------------------------	-----------------------------------	---------------------	------------------------------------

BYGNINGSDEL	TYPE. KONSTRUKSJON	INSTALLASJON	MERKNAD
FUNDAMENT	Gråsteinsrøys	SKORSTEIN	STK.
KJELLER UNDERETASJE	1. Jordgulv, gulv på grunn 2. Tregulv (sviller)	ELEKTRISITET	
YTTERVEGG	Bindingsverk	OPPVARMING	PRIMÆRT: SEKUNDÆRT:
FASADEKLEDNING	1. Stående staffpanel 2. Stående ru panel	VANN	
TAKFORM	1. Saltak 2. Pulttak	BAD	
TAKTEKKING	1. Enkeltkrum teglstein (se andre oppl.)	TOALETT	TYPE: ANTALL:

VINDUER		DEKOR INNSKRIPSJONER	
DØRER	Opprinnelig	INTERIØR	

BYGGEÅR	AR	MERKNAD
		Opprinnelig ? (1879 ?)
TILBYGGING OMBYGGING FLYTTING	AR	ENDRING
		2 tilbygg

VEDLIKEHOLDS- TILSTAND	TILSTAND:	1 GOD STAND	BEGYNNENDE FORFALL	FRAMSKREDET FORFALL	RUIN	EVT. FORFALLSÅRSÅK
	ÅR:					
	1978	X				

FARGESKJEMA	OPPRINNELIG	NAVÆRENDE	FRAMTIDIG	BYGGHERRE NSB
UTVENDIG VEGG		3-4C5 Oker		ARKITEKT
VINDSKIER		"		BYGGMESTER
GERIKTER		"		BYGNINGSTYPE
VINDUER				STILPREG
DØRER		3-4C5 Oker		
HJØRNEBORD		"		

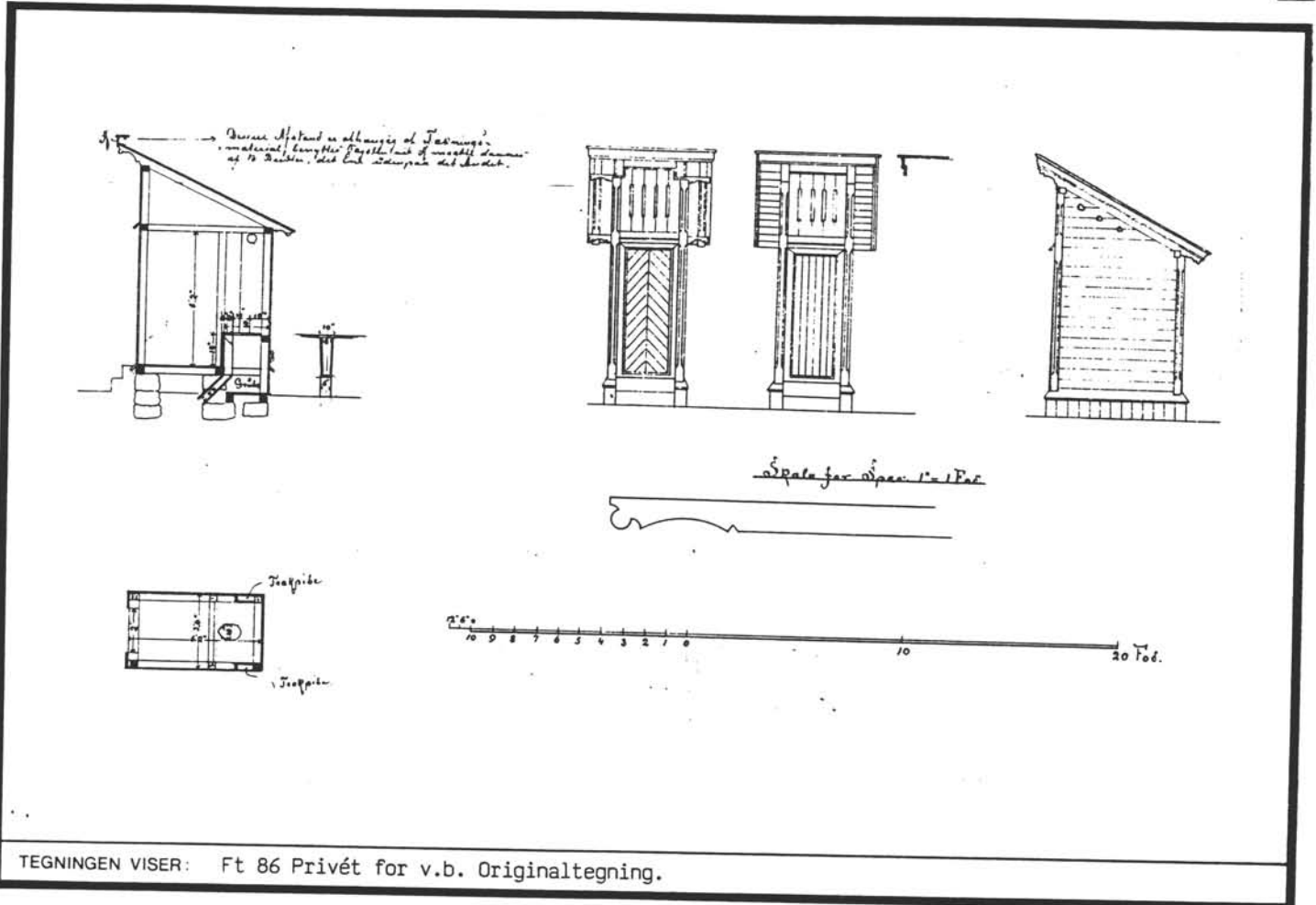
TEGNINGER (ARKIVHENVISNING)	
ELDRE FOTOGRAF	

ANDRE OPPLYSNINGER	Taktekking: 2. Bølgeblikk (tilbygg I) 3. Papp (tilbygg II)	UTGITT	DATO apr. 91	REGISTR.	DATO 25.9.78
		RETTELSES- BLAD	NR	INNFØRT DEN	AV
			NR	INNFØRT DEN	AV
			NR	INNFØRT DEN	AV

NSB · REGISTRERING AV BYGNINGER

Bak / Had 0703.7

NAVN BYGNINGENS ART	DILLING VOKTERBOLIG Uteto	STASJONSNR.	BYGN. NR. 4
BANESTREKNING	Oslo Ø - Sarpsborg - Kornsjø grense	KILOMETER 65,78	
KOMMUNE.MATR.NR.	Rygge	GÅRDSNR. 68	BRUKSNR. 70
ADRESSE	1570 Dilling	DISTRIKT Oslo	



TEGNINGEN VISER: Ft 86 Privét for v.b. Originaltegning.

OPPRINNELIG BRUKSFØRMÅL	PRIMERT Uteto	SEKUNDÆRT	
NÅVÆRENDE BRUKSFØRMÅL	PRIMERT Uteto	SEKUNDÆRT	ANTALL LEILIGHETER: 0 ANTALL OVERNATTINGSROM: 0
FORHOLD TIL ANDRE HUS	Del av anlegg - frittstående		
FYSISK MILJØ- SAMMENHENG	Enkelthus, spredt		

VERNEVERDI	<input type="checkbox"/> PRIO- RITERT	BYGNINGEN PRIORITERES SPESIELT SOM BEVA- RINGSOBJEKT (EVT. INTERN NSB-FREDNING)	<input type="checkbox"/> BYGNINGEN ER FREDET I MEDHOLD AV LOV OM KULTURMINNER
	<input checked="" type="checkbox"/> HØY	ENDRINGER SKAL IKKE FORETAS FØR ARKITEKTKONTORET HAR GODKJENT PLANENE. DETTE GJELDER OGSÅ UTSKIFTING AV DØRER, VINDUER, KLEDNING, TAKTEKKING OSV.	
	<input type="checkbox"/> MIDDELS		
	<input type="checkbox"/> LAV		
	<input type="checkbox"/> INGEN	ENDRINGER KAN FORETAS UTEN GODKJENNING FRA ARKITEKTKONTORET. DET HENVISES TIL GENE- RELLE RÅD OG RETNINGSLINJER.	

DIMENSJONER	HOVED*ÅL M 1,9 x 1,2	BEBYGD AREAL M ² 2	ANTALL ETASJER 1	BRUTTO GOLVAREAL M ²
-------------	-------------------------	----------------------------------	---------------------	------------------------------------

BYGNINGSDEL	TYPE, KONSTRUKSJON	INSTALLASJON	MERKNAD
FUNDAMENT	Gråsteinspillarer	SKORSTEIN	STK 0
KJELLER UNDERETASJE	Tregulv på grunn	ELEKTRISITET	Ikke innlagt
YTTERVEGG	Bindingsverk	OPPVARMING	PRIMERT: SEKUNDÆRT:
FASADEKLEDNING		VANN	Ikke innlagt
TAKFORM	Pulttak	BAD	Ikke innlagt
TAKTEKING	Papp	TOALETT	TYPE: Utedo ANTALL: 1

VINDUER	Opprinnelig	DEKOR INNSKRIPSJONER	Fine profilerte sperrer
DØRER	Opprinnelig	INTERIØR	

BYGGEÅR	AR 1879	MERKNAD
TILBYGGING OMBYGGING FLYTTING	AR	ENDRING

VEDLIKEHOLDS- TILSTAND	TILSTAND AR:	I GOD STAND	BEGYNNENDE FORFALL	FRAMSKREDET FORFALL	RUIN	EVT. FORFALLSÅRSÅK
	1978	X				Noe fukt nedenfra

FARGESKJEMA	OPPRINNELIG	NAVÆRENDE	FRAMTIDIG	BYGGHERRE NSB
UTVENDIG VEGG		3-4C5 Oker		ARKITEKT P.A. Blix
VINDSKIER		"		BYGGMESTER
GERIKTER		"		BYGNINGSTYPE Privet for Vogterbolig (Normal) STILPREG
VINDUER		"		
DØRER		"		
HJØRNEBORD				

TEGNINGER (ARKIVHENVISNING)	
ELDRE FOTOGRAF.	


ANDRE OPPLYSNINGER	UTGITT	DATO apr. 91	REGISTR.	DATO 25.9.78
	RETTELSES- BLAD	NR	INNFØRT DEN	AV
		NR	INNFØRT DEN	AV
	NR	INNFØRT DEN	AV	

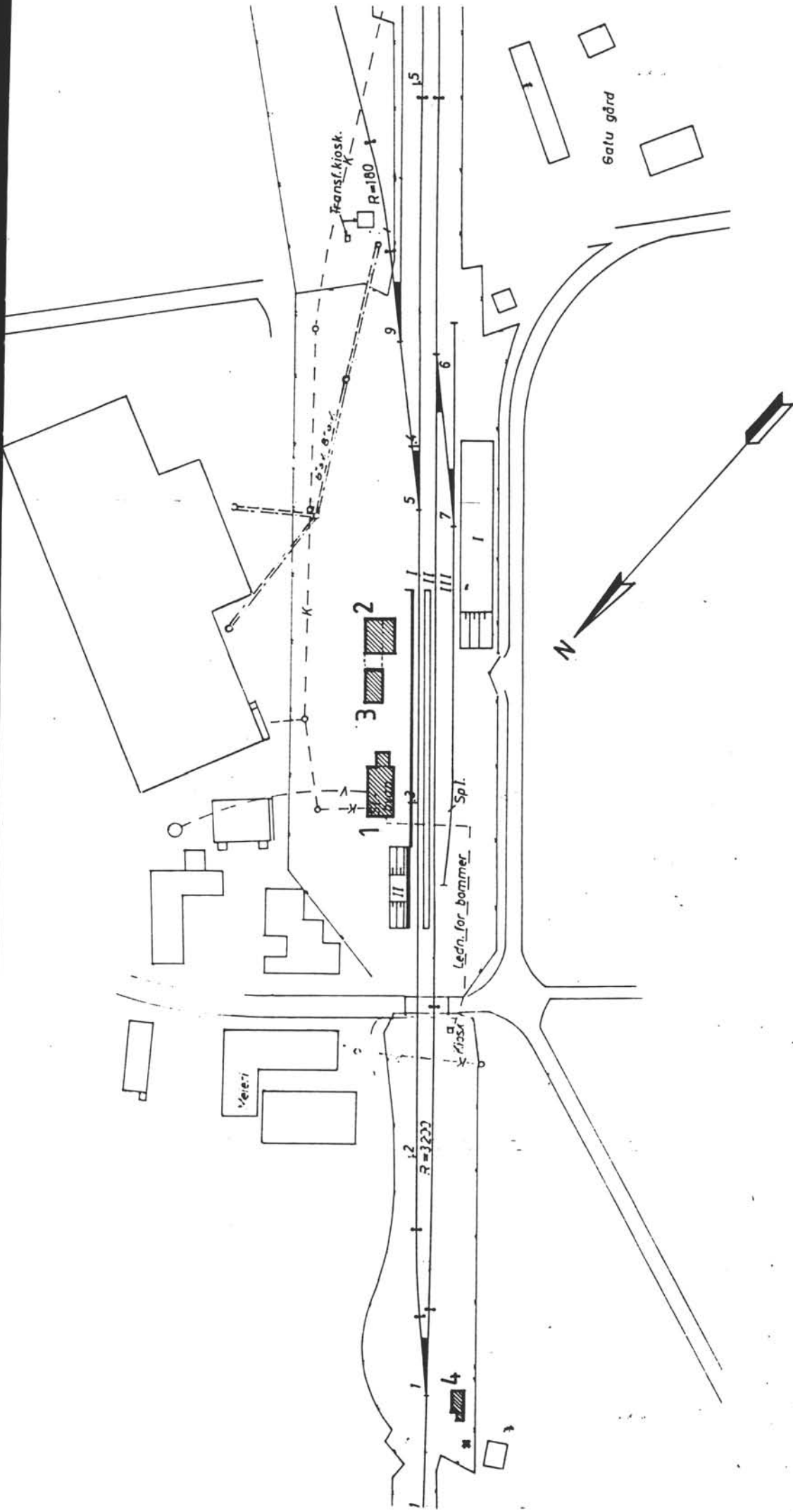
NSB - REGISTRERING AV BYGNINGER

UTGITT:
REVIDERT:


STASJONSNR 0518	STASJON/STREKNING/ANLEGG RYGGE STASJON	BANE/BILROUTE OSLO S - KORNSJØ GRENSE (VESTRE LINJE)	DISTRIKT OSLO
--------------------	---	---	------------------

BYGN NR	KILOMETER	BYGNINGSTYPE	ADRESSE	MATRIKkel GNR BNR	BEBYGD AREAL	ETG	BRUTTO GOLVFLATE	HØVED-MATERIALE	BYGGEGAR	TEGNINGER ARKIVNR	MERKNAD	EGET SKJEV
1	69.30	Stasjonsbygning	1580 Rygge	3/23	128	1½	307	Tre	1878	Ak 10993 Bd 786 (Ak)	Obj 611095	X
2	69.35	Godshus	"	"	99	1	99	Tre	1878	A 620 (Ak)	Obj 611096	X
3	69.33	CTC-hus	"	"	45	1	45	Betong	1972	Ak 11299	Obj 611097	
4	69.13	Redskapsbu	"	"	26	1	26	Tre			Obj 611095	





SITUASJONS- KART OVER:	Rygge st.
BANE- STREKNING:	Oslo-Kornsjø, V.1.
MÅLESTOKK:	1:1500
UTBRITT AV LINJEKART NR.:	03.04.52
BUSSHOLDEPLASS I DIREKTE TILKNYTNING TIL STASJONEN?	JA <input type="radio"/> NEI <input type="radio"/>
DRØJENHOLDEPLASS I DIREKTE TILKNYTNING TIL STASJONEN?	JA <input type="radio"/> NEI <input type="radio"/>



NSB · REGISTRERING AV BYGNINGER

Bak Had 07037

NAV BYGNINGENS ART	RYGGE STASJON Stasjonsbygning	STASJONSNR. 0518	BYGN.NR. 1
BANESTREKNING	Oslo Ø - Sarpsborg - Kornsjø grense	KILOMETER 69,30	
KOMMUNE.MATR.NR.	Rygge	GARDSNR. 3	BRUKSNR. 23
ADRESSE		DISTRIKT Oslo	



TEGNINGEN VISER: Original typetegning m. 1:250

OPPRINNELIG BRUKSFØRMÅL	PRIMÆRT Stasjonsbygning -Ekspedisjonsrom -Leilighet	SEKUNDÆRT	
NÅVERENDE BRUKSFØRMÅL	PRIMÆRT Baneavdelingen hvilerom Leilighet	SEKUNDÆRT	ANTALL LEILIGHETER: 1 ANTALL OVERNATTINGSROM: 1
FORHOLD TIL ANDRE HUS	Del av anlegg - frittstående		
FYSISK MILJØ- SAMMENHENG	Mindre tettsted		

VERNEVERDI	<input type="checkbox"/> PRIO- RITERT	BYGNINGEN PRIORITERES SPESIELT SOM BEVA- RINGSOBJEKT (EVT. INTERN NSB-FREDNING)	<input type="checkbox"/> BYGNINGEN ER FREDET I MEDHOLD AV LOV OM KULTURMINNER
	<input type="checkbox"/> HØY	ENDRINGER SKAL IKKE FORETAS FØR ARKITEKTKONTORET HAR GODKJENT PLANENE. DETTE GJELDER OGSÅ UTSKIFTING AV DØRER, VINDUER, KLEDNING, TAKTEKKING OSV.	
	<input checked="" type="checkbox"/> MIDDELS		
	<input type="checkbox"/> LAV	ENDRINGER KAN FORETAS UTEN GODKJENNING FRA ARKITEKTKONTORET. DET HENVISES TIL GENE- RELLE RÅD OG RETNINGSLINJER.	
<input type="checkbox"/> INGEN			

DIMENSJONER	HOVED*ÅL M 20,4 x 7,6	BEBYGD AREAL M ² 128	ANTALL ETASJER 2	BRUTTO GOLVAREAL M ²
-------------	--------------------------	------------------------------------	---------------------	------------------------------------

BYGNINGSDEL	TYPE. KONSTRUKSJON	INSTALLASJON	MERKNAD
FUNDAMENT	Gråsteinsmur	SKORSTEIN	STK. 3
KJELLER UNDERETASJE	Ganghøyde, trebjelkelag	ELEKTRISITET	Innlagt
YTTERVEGG	1. Laft 2. Bindingsverk	OPPVARMING	PRIMÆRT: Elektrisk SEKUNDÆRT: Ved
FASADEKLEDNING	1. Liggende panel (høvlet profil) 2. Weatherboard (i tilbygg) strekkfisker mot spor	VANN	Innlagt
TAKFORM	Saltak	BAD	Innlagt
TAKTEKING	1. Flat teglstein 2. Papp (tilbygg)	TOALETT	TYPE: WC ANTALL: 3

VINDUER	Nye	DEKOR INNSKRIPSJONER	
DØRER	Nye	INTERIØR	

BYGGEÅR	AR 1879	MERKNAD Åpningen
TILBYGGING OMBYGGING FLYTTING	AR 1982 (ca.)	ENDRING Takløfting, arkoppbygg Ilgodsrom tilbygd mot sør Vindfang for velferdsrom for baneavdelingen tilbygd mot nord

VEDLIKEHOLDS- TILSTAND	TILSTAND. AR:	I GOD STAND	BEGYNNENDE FORFALL	FRAMSKREDET FORFALL	RUIN	EVT. FORFALLSÅRSÅK
		1978	X			

FARGESKJEMA	OPPRINNELIG	NÅVERENDE	FRAMTIDIG	BYGGHERRE NSB
UTVENDIG VEGG		4C-D5 Olivenbrun		ARKITEKT P.A. Blix
VINDSKIER		5E3 + Hvit		BYGGMESTER
GERIKTER		5E3 Gråbrun		BYGNINGSTYPE Normal 3. kl. A (1877)
VINDUER		Hvit		STILPREG
DØRER		Hvit		
HJØRNEBORD		5E3		

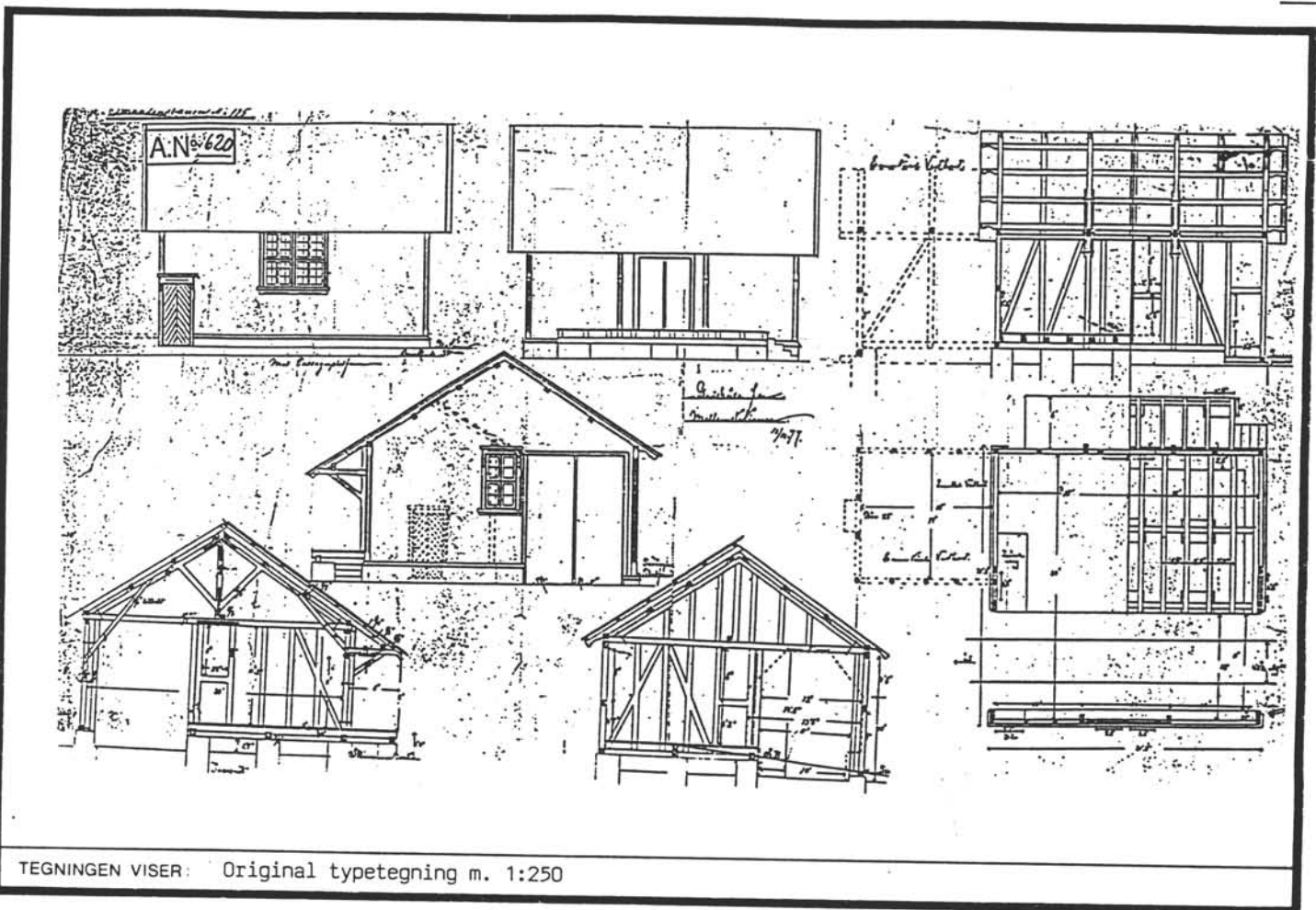

TEGNINGER (ARKIVHENVISNING)	Ak 10993, Bd 786
ELDRE FOTOGRAF.	

ANDRE OPPLYSNINGER	UTGITT	DATO apr. 91	REGISTR.	DATO 9.11.78
	RETTELSES- BLAD	NR	INNFØRT DEN	AV
		NR	INNFØRT DEN	AV
	NR	INNFØRT DEN	AV	

NSB - REGISTRERING AV BYGNINGER

Bak Had 07037

NAVN BYGNINGENS ART	RYGGE STASJON Godshus	STASJONSNR 0518	BYGN NR 2
BANESTREKNING	Oslo Ø - Sarpsborg - Kornsjø grense	KILOMETER 69,35	
KOMMUNE, MATR. NR.	Rygge	GÅRDSNR 3	BRUKSNR. 23
ADRESSE		DISTRIKT Oslo	



TEGNINGEN VISER: Original typetegning m. 1:250

OPPRINNELIG BRUKSFØRMÅL	PRIMÆRT Godshus	SEKUNDÆRT	
NÅVÆRENDE BRUKSFØRMÅL	PRIMÆRT Godshus Lager	SEKUNDÆRT	ANTALL LEILIGHETER: 0 ANTALL OVERNATTINGSROM: 0
FORHOLD TIL ANDRE HUS	Del av anlegg - frittstående		
FYSISK MILJØ- SAMMENHENG	Mindre tettsted		

VERNEVERDI	<input type="checkbox"/>	PRIO- RITERT	BYGNINGEN PRIORITERES SPESIELT SOM BEVA- RINGSOBJEKT (EVT. INTERN NSB-FREDNING)	<input type="checkbox"/>	BYGNINGEN ER FREDET I MEDHOLD AV LOV OM KULTURMINNER
	<input type="checkbox"/>	HØY	ENDRINGER SKAL IKKE FORETAS FØR ARKITEKTKONTORET HAR GODKJENT PLANENE. DETTE GJELDER OGSÅ UTSKIFTING AV DØRER, VINDUER, KLEDNING, TAKTEKKING OSV.		
	<input checked="" type="checkbox"/>	MIDDELS			
	<input type="checkbox"/>	LAV	ENDRINGER KAN FORETAS UTEN GODKJENNING FRA ARKITEKTKONTORET. DET HENVISES TIL GENE- RELLE RÅD OG RETNINGSLINJER.		
	<input type="checkbox"/>	INGEN			

DIMENSJONER	HOVEDÅL M 9,9 x 9,9	BEBYGD AREAL M ² 99	ANTALL ETASJER 1	BRUTTO GOLVAREAL M ²
-------------	------------------------	-----------------------------------	---------------------	------------------------------------

BYGNINGSDEL	TYPE. KONSTRUKSJON	INSTALLASJON	MERKNAD
FUNDAMENT	1. Gråsteinsmur 2. Gråsteinspillarer	SKORSTEIN	STK. 0
KJELLER UNDERETASJE	Kryperom, trebjelkelag	ELEKTRISITET	Innlagt
YTTERVEGG	Bindingsverk	OPPVARMING	PRIMÆRT: SEKUNDÆRT:
FASADEKLEDNING	1. Liggende panel, høvlet, profilert, pløyd 2. Stående faspanel	VANN	Ikke innlagt
TAKFORM	Saltak	BAD	Ikke innlagt
TAKTEKING	Skifer "fasett"	TOALETT	TYPE: ANTALL:

VINDUER	Nye	DEKOR INNSKRIPSJONER	
DØRER	Den ene porten opprinnelig ? Fyllinger i faspanel	INTERIØR	


BYGGEÅR	AR 1879	MERKNAD Åpningen
TILBYGGING OMBYGGING FLYTTING	AR	ENDRING Sporportene fjernet

VEDLIKEHOLDS- TILSTAND	TILSTAND ÅR:	I GOD STAND	BEGYNNENDE FORFALL	FRAMSKREDET FORFALL	RUIN	EVT. FORFALLSÅRSÅK
		1978	X			

FARGESKJEMA	OPPRINNELIG	NAVERENDE	FRAMTIDIG	BYGGHERRE NSB
UTVENDIG VEGG		4C-D5 Olivenbrun		ARKITEKT P.A. Blix
VINDSKIER		Hvit		BYGGMESTER
GERIKTER		4C-D5		
VINDUER		Hvit		BYGNINGSTYPE Godshus med spor for 1 vogn. Smaalensbanen No. 125
DØRER		4C-D5		
HJØRNEBORD		4C-D5		

TEGNINGER (ARKIVHENVISNING)	A 620
ELDRE FOTOGRAF.	

ANDRE OPPLYSNINGER	Ikke tilbygd vedbu	UTGITT	DATO apr. 91	REGISTR.	DATO 9.11.78
		RETTELSES- BLAD	NR	INNFØRT DEN	AV
			NR	INNFØRT DEN	AV
		NR	INNFØRT DEN	AV	



NSB · REGISTRERING AV BYGNINGER

STASJONSNR

0519

STASJON/STREKNING/ANLEGG

RÅDE STASJON

BANE /BILRUTE

OSLO S - KORNSJØ GRENSE (VESTRE LINJE)

DISTRIKT


OSLO

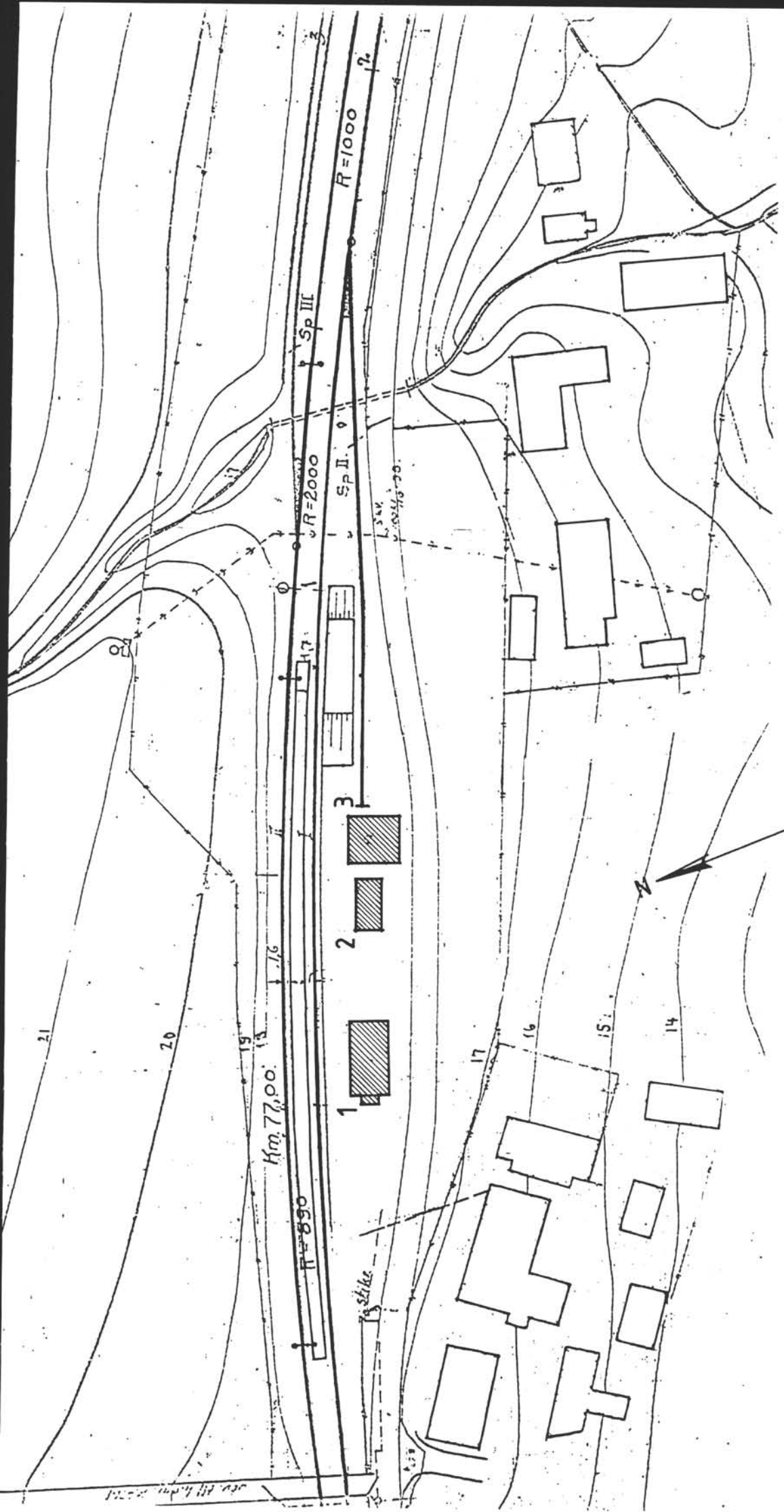
UTGITT:

REVIDERT:


BYGN NR	KILOMETER	BYGNINGSTYPE	ADRESSE	MATRIKkel GNR BNR	BEBYGD AREAL	ETG	BRUTTO GOLVFLATE	HØVED-MATERIALE	BYGGEGAR	TEGNINGER ARKIVNR.	MERKNAD	EGET SKJEM
1	77.01	Stasjonsbygning	1640 Råde	53/230	116	1½	292	Tre	1878	Bd 786 (Ak)	Obj 611098	X
2	77.04	CTC-hus	"	"	45	1	45	Betong	1972	Ak 11299	Obj 611100	
3	77.03	Godshus	"	"	99	1	99	Tre	1878	A 620 (Ak)	Obj 611099	X
4	77.03	Privetbygning	"	"?	25	1	25	Tre	1915		Obj 611099	X

RIEVEK





SITUASJONS- KART OVER:	Råde st.
BANE- STREKNING:	Oslo-Kornsjø, V.1.
MÅLESTOKK:	1:1000
UTSNITT AV LINJEKART NR.:	0dB 470
BUSHOLDEPLASS I DIREKTE TILKNYTNING TIL STASJONEN?	JA <input type="checkbox"/> NEI <input type="checkbox"/>
DROBJEHOLDEPLASS I DIREKTE TILKNYTNING TIL STASJONEN?	JA <input type="checkbox"/> NEI <input type="checkbox"/>



NSB · REGISTRERING AV BYGNINGER

Bak Had 07037

NAVN BYGNINGENS ART	RÅDE STASJON Stasjonsbygning	STASJONSNR 0519	BYGN NR 1
BANESTREKNING	Oslo Ø - Sarpsborg - Kornsjø grense	KILOMETER 77,01	
KOMMUNE.MATR.NR.	Råde	GÅRDSNR 53	BRUKSNR 230
ADRESSE	Stasjonsveien	DISTRIKT Oslo	



TEGNINGEN VISER: Original typetegning. Mål 1:250.

OPPRINNELIG BRUKSFORMAL	PRIMÆRT Stasjonsbygning: -Ekspedisjonsrom -Leilighet	SEKUNDÆRT	
NAVÆRENDE BRUKSFORMAL	PRIMÆRT Stasjonsbygning: -Ekspedisjonsrom, venterom -Leilighet, hvilerom, b.avd.	SEKUNDÆRT	ANTALL LEILIGHETER: 1 ANTALL OVERNATTINGSROM: 1
FORHOLD TIL ANDRE HUS	Del av anlegg - frittstående		
FYSISK MILJØ- SAMMENHENG	Mindre tettsted - stasjonssted		

VERNEVERDI	<input type="checkbox"/> PRIO- RITERT	BYGNINGEN PRIORITERES SPESIELT SOM BEVA- RINGSOBJEKT (EVT. INTERN NSB-FREDNING)	<input type="checkbox"/> BYGNINGEN ER FREDET I MEDHOLD AV LOV OM KULTURMINNER
	<input checked="" type="checkbox"/> HØY	ENDRINGER SKAL IKKE FORETAS FØR ARKITEKTKONTORET HAR GODKJENT PLANENE. DETTE GJELDER OGSÅ UTSKIFTING AV DØRER, VINDUER, KLEDNING, TAKTEKKING OSV.	
	<input type="checkbox"/> MIDDELS		
	<input type="checkbox"/> LAV <input type="checkbox"/> INGEN	ENDRINGER KAN FORETAS UTEN GODKJENNING FRA ARKITEKTKONTORET. DET HENVISES TIL GENE- RELLE RÅD OG RETNINGSLINJER.	

DIMENSJONER	HOVEDTAL M 16,4 x 7,6	BEBYGD AREAL M ² 116	ANTALL ETASJER 2	BRUTTO GOLVAREAL M ²
-------------	--------------------------	------------------------------------	---------------------	------------------------------------

BYGNINGSDEL	TYPE. KONSTRUKSJON	INSTALLASJON	MERKNAD
FUNDAMENT	Gråsteinsmur	SKORSTEIN	STK. 3
KJELLER UNDERETASJE	1. Ganghøyde, trebjelkelag 2. Kryperom, trebjelkelag	ELEKTRISITET	Innlagt
YTTERVEGG	Laft	OPPVARMING	PRIMÆRT: Elektrisk SEKUNDÆRT: Ved
FASADEKLEDNING	Liggende kledning, høvlet, profilert	VANN	Innlagt
TAKFORM	Saltak	BAD	Innlagt
TAKTEKING	Flat teglstein	TOALETT	TYPE: WC ANTALL: 1

VINDUER	Ikke opprinnelig	DEKOR INNSKRIPSJONER	Strekfisker, båndgesims, profilerte sperreender. Fin glassveranda
DØRER	Nye	INTERIØR	Brystpanel + møbler i venterom inntakt

BYGGEÅR	AR 1879	MERKNAD Åpningen
TILBYGGING OMBYGGING FLYTTING	AR 1911	ENDRING Takløfting mot spor Ark mot vei Ominnredet

VEDLIKEHOLDS- TILSTAND	TILSTAND.	I GOD STAND	BEGYNNENDE FORFALL	FRAMSKREDET FORFALL	RUIN	EVT. FORFALLSÅRSÅK
	AR:					
	1978	X				

FARGESKJEMA	OPPRINNELIG	NAVERENDE	KRAMPKORX 1991	BYGGHERRER NSB
UTVENDIG VEGG		4A-B2-3 Blekgul	mosegrønn	ARKITEKT P.A. Blix
VINDSKIER		Hvit	hvit	BYGGMESTER
GERIKTER		Hvit	eplegrønn	BYGNINGSTYPE Normal 3. kl. A (Blix 1977)
VINDUER		Hvit	hvit	STILPREG
DØRER		Brun lakk		
HJØRNEBORD		Hvit	eplegrønn	

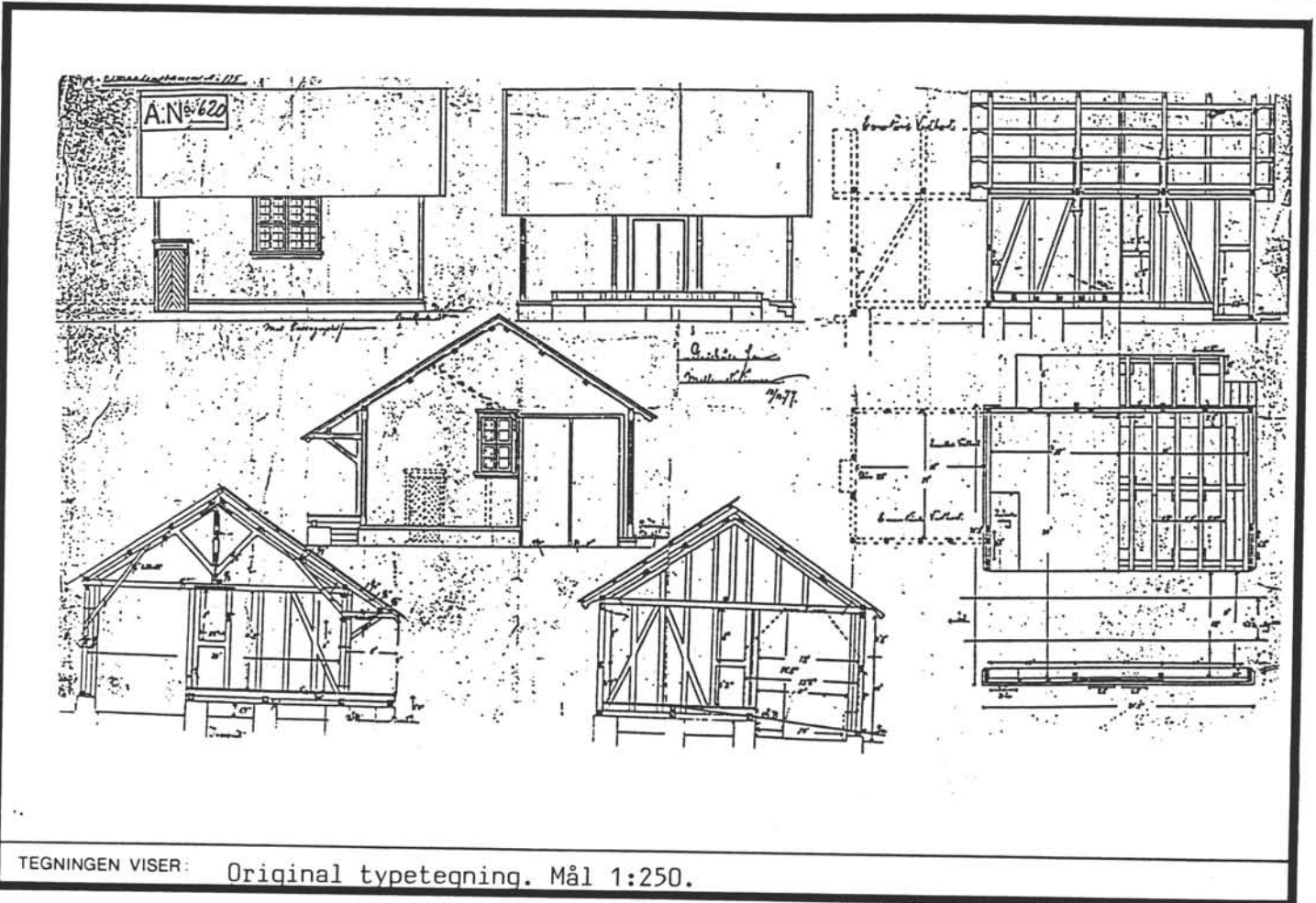
TEGNINGER (ARKIVHENVISNING)	
ELDRE FOTOGRAF.	

ANDRE OPPLYSNINGER	1991: Bygningen malt 1990	UTGITT	DATO apr. 91	REGISTR.	DATO 08.11.78
		RETTELSES- BLAD	NR	INNFØRT DEN	AV
			NR	INNFØRT DEN	AV
		NR	INNFØRT DEN	AV	

NSB · REGISTRERING AV BYGNINGER

Bak Had 070375

NAVN BYGNINGENS ART	RÅDE STASJON Godshus	STASJONSNR. 0519	BYGN. NR. 3
BANESTREKNING	Oslo Ø - Sarpsborg - Kornsjø grense		
KILLOMETER	77,05		
KOMMUNE. MATR. NR.	Råde	GARDSNR. 53	BRUKSNR. 230
ADRESSE	Stasjonsveien	DISTRIKT Oslo	



OPPRINNELIG BRUKSFORMÅL	PRIMÆRT Godshus Oljebu	SEKUNDÆRT	
NÅVÆRENDE BRUKSFORMÅL	PRIMÆRT Lager	SEKUNDÆRT	ANTALL LEILIGHETER: 0
			ANTALL OVERNATTINGSROM: 0
FORHOLD TIL ANDRE HUS	Del av anlegg - frittstående		
FYSISK MILJØ- SAMMENHENG	Mindre tettsted - stasjonssted		

VERNEVERDI	<input type="checkbox"/> PRIO- RITERT	BYGNINGEN PRIORITERES SPESIELT SOM BEVA- RINGSOBJEKT (EVT. INTERN NSB-FREDNING)	<input type="checkbox"/> BYGNINGEN ER FREDET I MEDHOLD AV LOV OM KULTURMINNER
	<input type="checkbox"/> HØY	ENDRINGER SKAL IKKE FORETAS FØR ARKITEKTKONTORET HAR GODKJENT PLANENE. DETTE GJELDER OGSÅ UTSKIFTING AV DØRER, VINDUER, KLEDNING, TAKTEKKING OSV.	
	<input checked="" type="checkbox"/> MIDDELS		
	<input type="checkbox"/> LAV <input type="checkbox"/> INGEN	ENDRINGER KAN FORETAS UTEN GODKJENNING FRA ARKITEKTKONTORET. DET HENVISES TIL GENE- RELLE RÅD OG RETNINGSLINJER.	

DIMENSJONER	HOVEDÅL M 9,9 x 9,9	BEBYGD AREAL M ² 99	ANTALL ETASJER 1	BRUTTO GOLVAREAL M ²
-------------	------------------------	-----------------------------------	---------------------	---------------------------------

BYGNINGSDEL	TYPE.KONSTRUKSJON	INSTALLASJON	MERKNAD
FUNDAMENT	1. Gråsteinsmur 2. Gråsteinspillarer	SKORSTEIN	STK. 0
KJELLER UNDERETASJE	Kryperom, trebjelkelag	ELEKTRISITET	Innlagt
YTTERVEGG	Bindingsverk	OPPVARMING	PRIMÆRT: SEKUNDÆRT:
FASADEKLEDNING	Liggende panel med høvlet profil	VANN	Ikke innlagt
TAKFORM	Saltak	BAD	Ikke innlagt
TAKTEKKING	Sementstein	TOALETT	TYPE: ANTALL:

VINDUER	Opprinnelig, småruter	DEKOR INNSKRIPSJONER	Opprinnelig eksteriør, ikke porter
DØRER	Opprinnelig (fiskebeinsmønster)	INTERIØR	Opprinnelig

BYGGGEAR	AR ca. 1878	MERKNAD (Åpningen)
TILBYGGING OMBYGGING FLYTTING	AR	ENDRING Innkjøringsportene for vogner igjenkledt

VEDLIKEHOLDS- TILSTAND	TILSTAND. AR:	GOD STAND	BEGYNNENDE FORFALL	FRAMSKREDET FORFALL	RUIN	EVT. FORFALLSÅRSÅK
	1978	X				

FARGESKJEMA	OPPRINNELIG	NAVÆRENDE	FRAMTIDIG	BYGGHERRE NSB
UTVENDIG VEGG		4A-B2-3/3A3 Blekgul		ARKITEKT P.A. Blix
VINDSKIER		Hvit		BYGGMESTER
GERIKTER		Hvit		BYGNINGSTYPE Godshus med spor for 1 vogn. Smaalensbanen. No. 125
VINDUER		Hvit /29D4		
DØRER		29D4 Mattgrønn		
HJØRNEBORD		Hvit		

TEGNINGER (ARKIVHENVISNING)	
ELDRE FOTOGRAF	

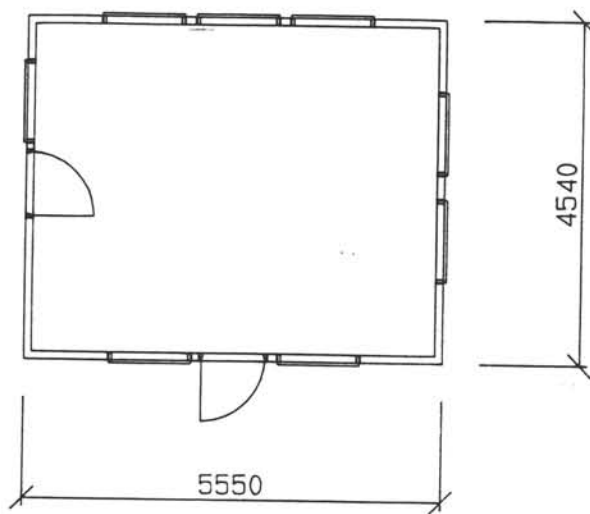
ANDRE OPPLYSNINGER	Ikke vedbu tilbygg.	UTGITT	DATO apr. 91	REGISTR.	DATO 8.11.78
		RETTELSES- BLAD	NR	INNFORT DEN	AV
			NR	INNFORT DEN	AV
			NR	INNFORT DEN	AV

NSB - REGISTRERING AV BYGNINGER

RE. 17

Bak Had 0703.7

NAVN BYGNINGENS ART	RÅDE STASJON Privetbygning	STASJONSNR. 0519	BYGN NR. 4
BANESTREKNING	Oslo Ø - Sarpsborg - Kornsjø grense	KILOMETER 77,03	
KOMMUNE, MATR. NR.	Råde	GÅRDSNR. 53	BRUKSNR. 230
ADRESSE	Stasjonsveien	DISTRIKT Oslo	



RÅDE ST.
PRIVETBYGNING

TEGNINGEN VISER: Målsatt skisse

OPPRINNELIG BRUKSFØRMÅL	PRIMÆRT Privet	SEKUNDÆRT	
NAVÆRENDE BRUKSFØRMÅL	PRIMÆRT Privet ikke i bruk	SEKUNDÆRT	ANTALL LEILIGHETER: 0 ANTALL OVERNATTINGSROM: 0
FORHOLD TIL ANDRE HUS	Del av anlegg - frittstående		
FYSISK MILJØ- SAMMENHENG	Mindre tettsted- stasjonssted		

VERNEVERDI	<input type="checkbox"/> PRIO- RITERT	BYGNINGEN PRIORITERES SPESIELT SOM BEVA- RINGSOBJEKT (EVT. INTERN NSB-FREDNING)	<input type="checkbox"/> BYGNINGEN ER FREDET I MEDHOLD AV LOV OM KULTURMINNER
	<input type="checkbox"/> HØY	ENDRINGER SKAL IKKE FORETAS FØR ARKITEKTKONTORET HAR GODKJENT PLANENE. DETTE GJELDER OGSÅ UTSKIFTING AV DØRER, VINDUER, KLEDNING, TAKTEKKING OSV.	
	<input checked="" type="checkbox"/> MIDDELS		
	<input type="checkbox"/> LAV	ENDRINGER KAN FORETAS UTEN GODKJENNING FRA ARKITEKTKONTORET. DET HENVISES TIL GENE- RELLE RÅD OG RETNINGSLINJER.	
	<input type="checkbox"/> INGEN		

DIMENSJONER	HOVEDÅL M 5,5 x 4,5	BEBYGD AREAL M ² 25	ANTALL ETASJER 1	BRUTTO GOLVAREAL M ²
-------------	------------------------	-----------------------------------	---------------------	------------------------------------

BYGNINGSDEL	TYPE. KONSTRUKSJON	INSTALLASJON	MERKNAD
FUNDAMENT	Gråsteinsmur	SKORSTEIN	STK. 0
KJELLER UNDERETASJE	Støpt plate på grunn	ELEKTRISITET	Innlagt
YTTERVEGG	Bindingsverk	OPPVARMING	PRIMÆRT:
FASADEKLEDNING	Weatherboard	VANN	SEKUNDÆRT:
TAKFORM	Saltak	BAD	Ikke innlagt
TAKTEKKING	Flat teglstein	TOALET	Ikke innlagt
			TYPE: Utedo
			ANTALL: 5

VINDUER	Opprinnelig	DEKOR INNSKRIPSJONER	
DØRER	Opprinnelig	INTERIØR	Delvis ødelagt


BYGGEÅR	ÅR 1915	MERKNAD (Overlevert 19.07.15)
TILBYGGING OMBYGGING FLYTTING	ÅR	ENDRING

VEDLIKEHOLDS- TILSTAND	TILSTAND ÅR:	I GOD STAND	BEGYNNENDE FORFALL	FRAMSKREDET FORFALL	RUIN	EVT. FORFALLSÅRSÅK
	1978		X			Fukt nedenfra

FARGESKJEMA	OPPRINNELIG	NAVERENDE	FRAMTIDIG	BYGGHERRE
UTVENDIG VEGG		4A3 Blekgul		NSB
VINDSKIER		Hvit		ARKITEKT
GERIKTER		"		P.A. Blix
VINDUER		29D4 Mattgrønn		BYGGMESTER
DØRER		"		Byggm. Oscar Hansen
HJØRNEBORD		Hvit		BYGNINGSTYPE
				STILPREG

TEGNINGER (ARKIVHENVISNING)	
ELDRE FOTOGRAF	

ANDRE OPPLYSNINGER	UTGITT	DATO apr. 91	REGISTR.	DATO 8.11.78
	RETTELSESB- BLAD	NR	INNFØRT DEN	AV
		NR	INNFØRT DEN	AV
		NR	INNFØRT DEN	AV




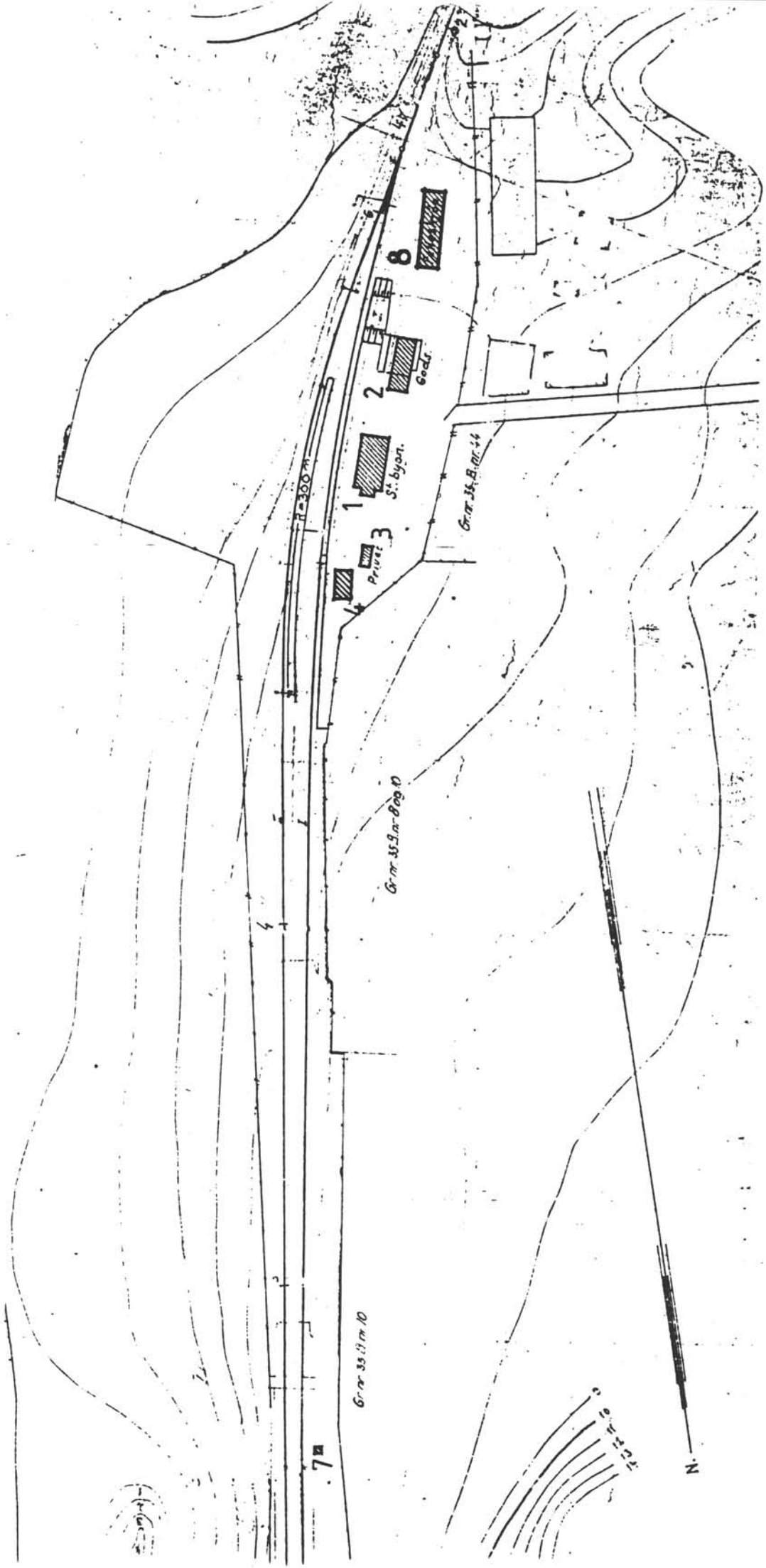
NSB · REGISTRERING AV BYGNINGER

UTGITT:
REVIDERT:


STASJONSNR 0521	STASJON/STREKKING/ANLEGG ONSØY STASJON	BANE/BILROUTE OSLO S - KORNSJØ GRENSE (VESTRE LINJE)	DISTRIKT OSLO
--------------------	---	---	------------------

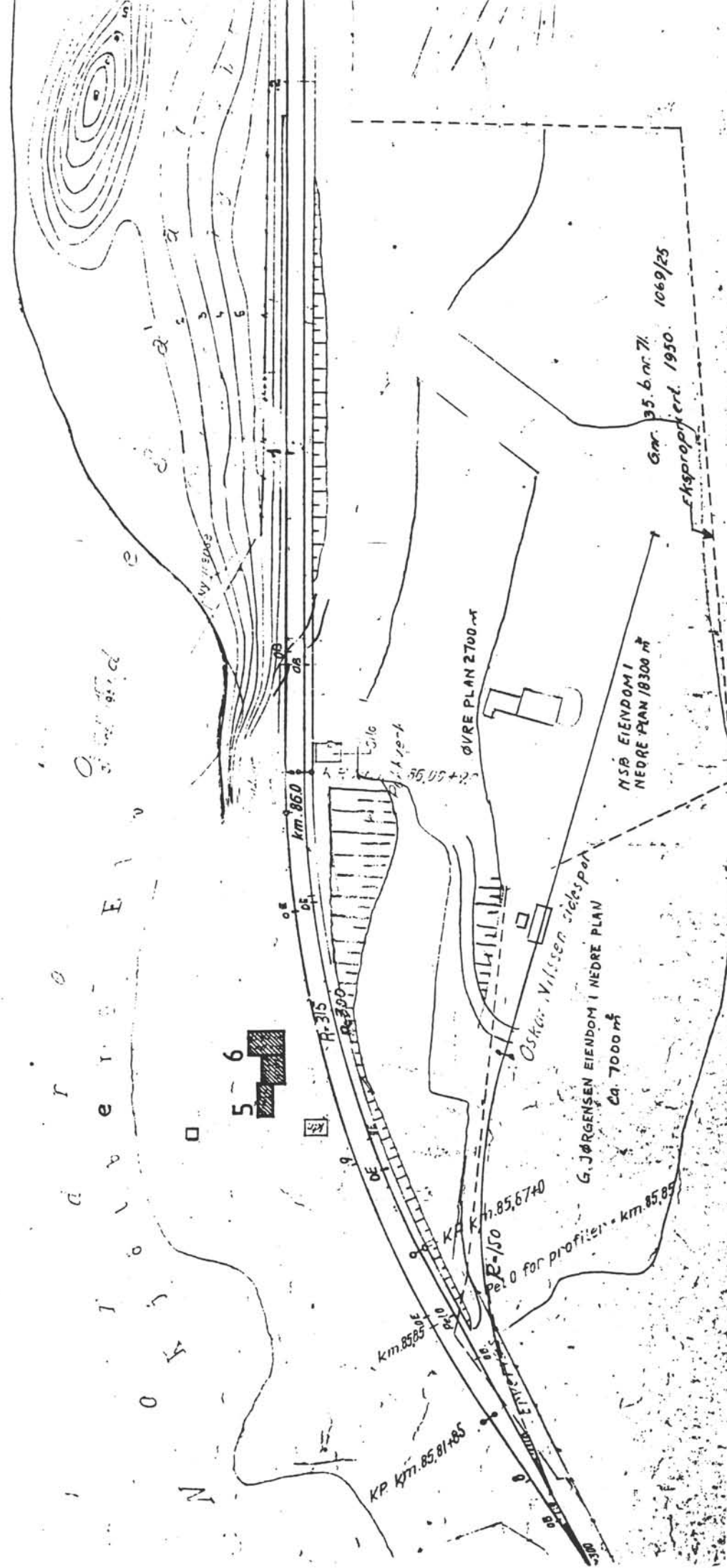
BYGN NR	KILOMETER	BYGNINGSTYPE	ADRESSE	MATRIKkel GNR BNR	BEBYGD AREAL	ETG	BRUTTO GOLVFLATE	HOVED-MATERIALE	BYGGEAR	TEGNINGER ARKIVNR.	MERKNAD	EGET SKJEM
1	86.53	Stasjonsbygning	1600 Fredrikstad ?	35/91	116	1½	285	Tre	1878	Bd 786 (Ak9)	Obj 611102	X
2	86.56	Godshus	"	"	77	1	77	Tre	1878	A 620 (Ak)	Obj 611103	X
3	86.50	Privetbygning	"	"	17	1	17	Tre	1878		Obj 611102	X
4	86.49	CTC-hus	"	"	45	1	45	Betong	1972	Ak 11299	Obj 611105	
5	85.93	Lagerbu	"	"	23	1	23	Mur			Obj 611101 sammenbygd m. bygn. 6	
6	85.94	Hvilebu, garasje	"	"	120	1	120	Tre	1957		Obj 611101 sammenbygd m. bygn. 5	
8	86.51	Onsøy lager	"	"	151	1	151	Tre			Obj 611104	






SITUASJONS- KART OVER:	Onsøy st.	(1)
BANE- STREKNING:	Oslo-Kornsjø, V. I.	
MÅLESTOKK:	1:1500	DATE: 03.04.91
UTRITT AV LINJEKART NR.:	0dB 500	
BUSHOLDEPLASS I DIREKTE TILKNYTning TIL STASJONEN?	JA	<input type="radio"/> NEI <input type="radio"/>
DRØJEHOLDEPLASS I DIREKTE TILKNYTning TIL STASJONEN?	JA	<input type="radio"/> NEI <input type="radio"/>





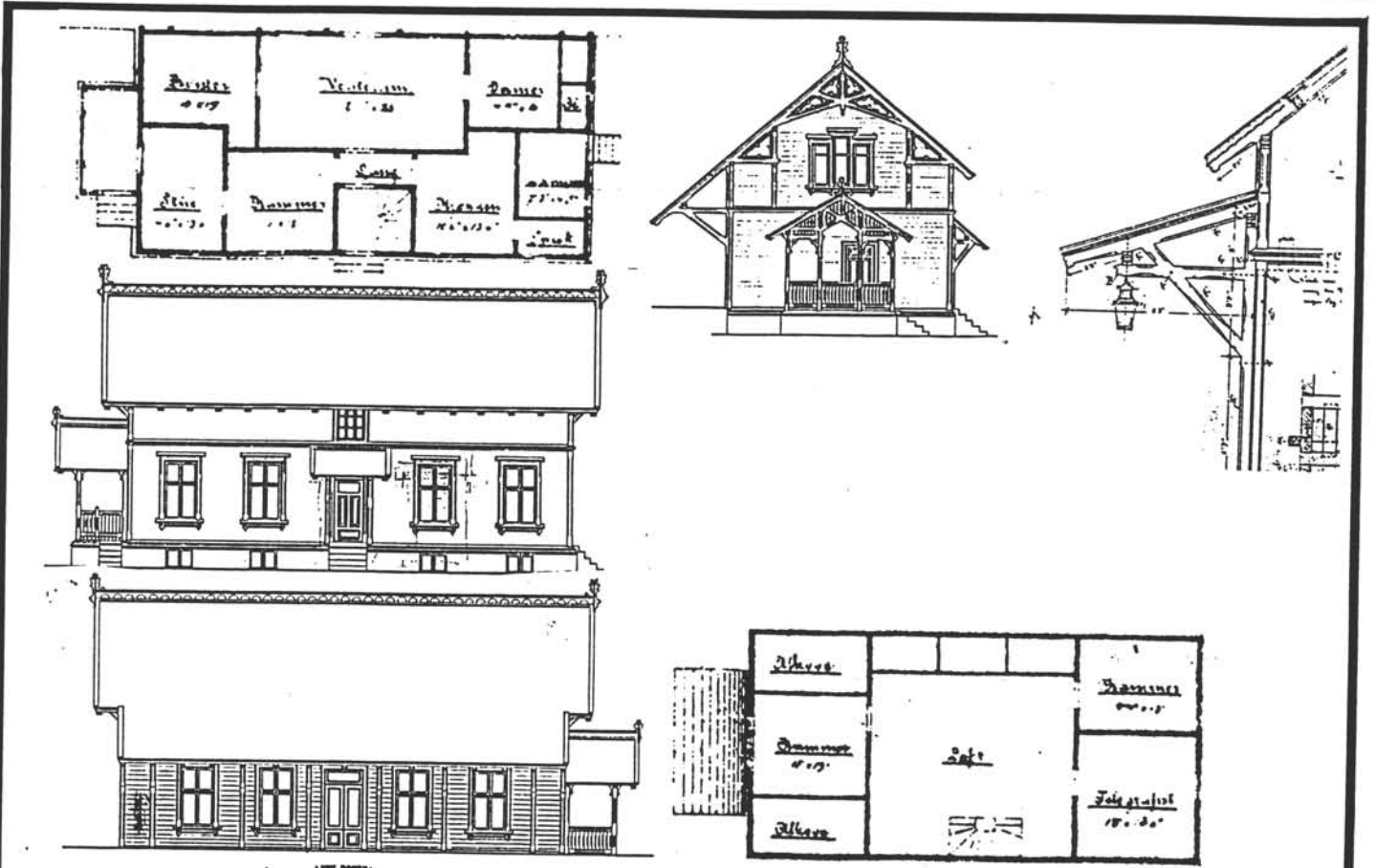
SITUASJONS-KART OVER:	Onsøy st. (2)
BAKE-STREKKING:	Oslo-Kornsjø, V.I.
MÅLESTOKK:	1:1500 Dato: 03.04.91
UTBNITT AV LINJEKART NR. 1	0dB 500
BUSSTOLPEPLASS I DIREKTE TILKnytning TIL STASJONEN?	JA <input type="checkbox"/> NEI <input type="checkbox"/>
DRØMMEPLASS I DIREKTE TILKnytning TIL STASJONEN?	JA <input type="checkbox"/> NEI <input type="checkbox"/>



NSB · REGISTRERING AV BYGNINGER

Bak/Had 0703.7

NAVN BYGNINGENS ART	ONSØY STASJON STASJONSBYGNING	STASJONSNR. 0521	BYGN. NR. 1
BANESTREKNING	Oslo Ø-Sarpsborg-Kornsje gr. (V. linje)	KILOMETER 86,53	
KOMMUNE, MATR. NR.	0134 Onsey	GARDSNR. 35	BRUKSNR. 91
ADRESSE	1600 Fredrikstad	DISTRIKT Oslo	



TEGNINGEN VISER: Originaltegning m. 1:250

OPPRINNELIG BRUKSFØRMÅL	PRIMÆRT Stasjonsbygning	SEKUNDÆRT	
NÅVÆRENDE BRUKSFØRMÅL	PRIMÆRT Bolig	SEKUNDÆRT Lager	ANTALL LEILIGHETER: 1 ANTALL OVERNATTINGSROM: 1
FORHOLD TIL ANDRE HUS	Frittst. del av anlegg		
FYSISK MILJØ- SAMMENHENG	Mindre stasjonssted		

VERNEVERDI	<input type="checkbox"/> PRIORITYERT	BYGNINGEN PRIORITYERES SPESIELT SOM BEVARINGSOBJEKT (EVT. INTERN NSB-FREDNING)	<input type="checkbox"/> BYGNINGEN ER FREDET I MEDHOLD AV LOV OM KULTURMINNER
	<input checked="" type="checkbox"/> HØY	ENDRINGER SKAL IKKE FORETAS FØR ARKITEKTKONTORET HAR GODKJENT PLANENE. DETTE GJELDER OGSÅ UTSKIFTING AV DØRER, VINDUER, KLEDNING, TAKTEKKING OSV.	
	<input type="checkbox"/> MIDDELS		
	<input type="checkbox"/> LAV <input type="checkbox"/> INGEN	ENDRINGER KAN FORETAS UTEN GODKJENNING FRA ARKITEKTKONTORET. DET HENVISES TIL GENERELLE RÅD OG RETNINGSLINJER.	

DIMENSJONER	HOVEDÅL M 16,4 x 7,6	BEBYGD AREAL M ² 116	ANTALL ETASJER 1½	BRUTTO GOLVAREAL M ² 285
-------------	-------------------------	------------------------------------	----------------------	--

BYGNINGSDEL	TYPE. KONSTRUKSJON	INSTALLASJON	MERKNAD
FUNDAMENT	Gråsteinsmur	SKORSTEIN	STK 3
KJELLER UNDERETASJE	Kjeller, kryperom, trebjelkelag	ELEKTRISITET	Innlagt
YTTERVEGG	Laft	OPPVARMING	PRIMÆRT: Elektrisk SEKUNDÆRT: Ved
FASADEKLEDNING	Stående faspanel	VANN	Innlagt
TAKFORM	Saltak	BAD	Bad
TAKTEKKING	Enkeltkrum teglstein	TOALETT	TYPE: WC ANTALL: 1

VINDUER	Delvis oppr.	DEKOR INNSKRIPSJONER	Strekfisker, gesimsbånd, profilerte sperreender.
DØRER	Nye	INTERIØR	

BYGGEÅR	ÅR 1878	MERKNAD Åpningen
TILBYGGING OMBYGGING FLYTTING	ÅR	ENDRING Tidlig innkledning av veranda med farget glass.

VEDLIKEHOLDS- TILSTAND	TILSTAND.	I GOD STAND	BEGYNNENDE FORFALL	FRAMSKREDET FORFALL	RUIN	EVT. FORFALLSÅRSÅK
	ÅR:					
	1978	x				Sig i veranda

FARGESKJEMA	OPPRINNELIG	NAVÆRENDE	FRAMTIDIG	BYGGHERRE NSB
UTVENDIG VEGG		3A2-3 gulhvit		ARKITEKT P. A. Blix
VINDSKIER		hvite		BYGGMESTER Paul Due kontrakter
GERIKTER		hvite		BYGNINGSTYPE Normal 3 kl A (Blix 1877)
VINDUER		30C3 grågrønn		STILPREG
DØRER		30C3 grågrønn		
HJØRNEBORD		hvite		

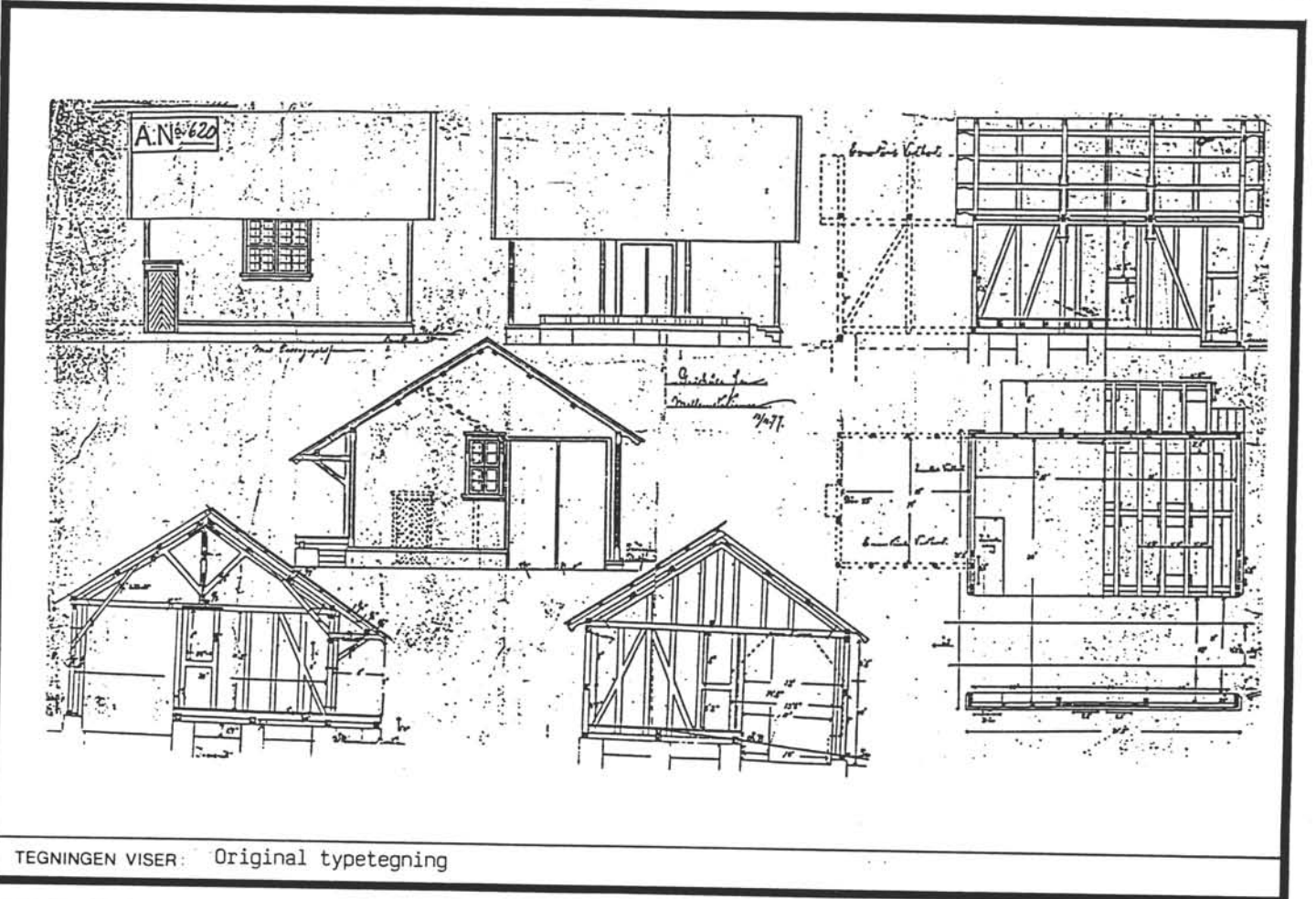
TEGNINGER (ARKIVHENVISNING)	NSB ark kont. BD 786 Oppr. tegning FT 62 - 64
ELDRE FOTOGRAF	

ANDRE OPPLYSNINGER	UTGITT	DATO apr. 91	REGISTR.	DATO 12.10.78
	RETTELSES- BLAD	NR	INNFØRT DEN	AV
		NR	INNFØRT DEN	AV
		NR	INNFØRT DEN	AV

NSB · REGISTRERING AV BYGNINGER

Bak Had 0703.7

NAVN BYGNINGENS ART	ONSØY STASJON GODSHUS	STASJONSNR. 0521	BYGN NR. 2
BANESTREKNING	Oslo Ø-Sarpsborg-Kornsjø gr. (V. linje)	KILOMETER 86,56	
KOMMUNE.MATR.NR.	0134 Onøy	GARDSNR. 35	BRUKNR. 91
ADRESSE	1600 Fredrikstad	DISTRIKT Oslo	



TEGNINGEN VISER: Original typetegning

OPPRINNELIG BRUKSFØRMÅL	PRIMÆRT Godshus	SEKUNDÆRT Vedbu	
NÅVERENDE BRUKSFØRMÅL	PRIMÆRT Godshus	SEKUNDÆRT Lager	ANTALL LEILIGHETER: 0
FORHOLD TIL ANDRE HUS	Frittst. del av anlegg		
FYSISK MILJØ- SAMMENHENG	Mindre stasjonssted		
			ANTALL OVERNATTINGSROM: 0

VERNEVERDI	<input type="checkbox"/> PRIO- RITERT	BYGNINGEN PRIORITERES SPESIELT SOM BEVA- RINGSOBJEKT (EVT. INTERN NSB-FREDNING)	<input type="checkbox"/> BYGNINGEN ER FREDET I MEDHOLD AV LOV OM KULTURMINNER
	<input checked="" type="checkbox"/> HØY	ENDRINGER SKAL IKKE FORETAS FØR ARKITEKTKONTORET HAR GODKJENT PLANENE. DETTE GJELDER OGSÅ UTSKIFTING AV DØRER, VINDUER, KLEDNING, TAKTEKKING OSV.	
	<input type="checkbox"/> MIDDELS		
	<input type="checkbox"/> LAV		
	<input type="checkbox"/> INGEN	ENDRINGER KAN FORETAS UTEN GODKJENNING FRA ARKITEKTKONTORET. DET HENVISES TIL GENE- RELLE RÅD OG RETNINGSLINJER.	

DIMENSJONER	HOVED'ÅL M 15,0 x 9,8	BEBYGD AREAL M ² 77	ANTALL ETASJER 1	BRUTTO GOLVAREAL M ² 77
-------------	--------------------------	-----------------------------------	---------------------	---------------------------------------

BYGNINGSDEL	TYPE, KONSTRUKSJON	INSTALLASJON	MERKNAD
FUNDAMENT	Gråsteinsmur Gråsteinspillarer	SKORSTEIN	STK 0
KJELLER UNDERETASJE	Kryperom, trebjelkelag Jordgolv i tilbygg	ELEKTRISITET	Innlagt
YTTERVEGG	Bindingsverk	OPPVARMING	PRIMERT: SEKUNDERT:
FASADEKLEDNING	Liggende kledn. høvlet, profiler pløyd	VANN	Ikke innlagt
TAKFORM	Saltak	BAD	
TAKTEKKING	Skifer"fasett" Skifer"lapp" (tilbygg)	TOALETT	TYPE: ANTALL 0

VINDUER	Oppr.	DEKOR INNSKRIPSJONER	
DØRER	Oppr.	INTERIØR	

BYGGGEÅR	AR 1878	MERKNAD Åpningen
TILBYGGING OMBYGGING FLYTTING	AR	ENDRING Oppr. spor-innkjøring åpnet til arkade.

VEDLIKEHOLDS- TILSTAND	TILSTAND	I GOD STAND	BEGYNNENDE FORFALL	FRAMSKREDET FORFALL	RUIN	EVT FORFALLSÅRSÅK
	AR:					
	1978	x				

FARGESKJEMA	OPPRINNELIG	NAVÆRENDE	FRAMTIDIG	BYGGHERRE NSB
UTVENDIG VEGG		3A2-3 gulhvit		ARKITEKT P.A. Blix
VINDSKIER		hvite		BYGGMESTER
GERIKTER		3A2-3 hvite		BYGNINGSTYPE Godshus m spor for 1 vogn Smålensk. No 125
VINDUER		30C3 grågrønn		STILPREG
DØRER		30C3		
HJØRNEBORD		hvite		

TEGNINGER (ARKIVHENVISNING)	Oppr. tegning Smålensk No 125 NSB ark. kont. A 620
ELDRE FOTOGRAF.	

ANDRE OPPLYSNINGER	Opprinnelige takkonstruksjoner.	UTGITT	DATO apr. 91	REGISTR.	DATO 12.10.78
		RETTELSES- BLAD	NR	INNFØRT DEN	AV
			NR	INNFØRT DEN	AV
			NR	INNFØRT DEN	AV

NSB · REGISTRERING AV BYGNINGER

Bak Had 0703.7

NAV BYGNINGENS ART	ONSØY STASJON PRIVETBYGNING	STASJONSNR. 0521	BYGN NR. 3
BANESTREKNING	Oslo Ø-Sarpsborg-Kornsjø gr. (V. linje)	KILOMETER 86,50	
KOMMUNE. MATR. NR.	0134 Onsey	GÅRD NR. 35	BRUK NR. 91
ADRESSE	1600 Fredrikstad	DISTRIKT Oslo	



FOTO

Reiset og Biværn for Skullestatjoner.

TEGNINGEN VISER: Kopi av original typetegning

OPPRINNELIG BRUKSFØRMÅL	PRIMÆRT Privetbygning	SEKUNDÆRT	
NÅVERENDE BRUKSFØRMÅL	PRIMÆRT Privetbygning	SEKUNDÆRT	ANTALL LEILIGHETER: 0
FORHOLD TIL ANDRE HUS	Frittst. del av anlegg		
FYSISK MILJØ- SAMMENHENG	Mindre stasjonssted		

VERNEVERDI	<input type="checkbox"/> PRIO- RITERT	BYGNINGEN PRIORITERES SPESIELT SOM BEVA- RINGSOBJEKT (EVT. INTERN NSB-FREDNING)	<input type="checkbox"/> BYGNINGEN ER FREDET I MEDHOLD AV LOV OM KULTURMINNER
	<input checked="" type="checkbox"/> HØY	ENDRINGER SKAL IKKE FORETAS FØR ARKITEKTKONTORET HAR GODKJENT PLANENE. DETTE GJELDER OGSÅ UTSKIFTING AV DØRER, VINDUER, KLEDNING, TAKTEKKING OSV.	
	<input type="checkbox"/> MIDDELS		
	<input type="checkbox"/> LAV	ENDRINGER KAN FORETAS UTEN GODKJENNING FRA ARKITEKTKONTORET. DET HENVISES TIL GENE- RELLE RÅD OG RETNINGSLINJER.	
	<input type="checkbox"/> INGEN		

DIMENSJONER	HOVEDÅL M 4,9 x 3,5	BEBYGD AREAL M ² 17	ANTALL ETASJER 1	BRUTTO GOLVAREAL M ² 17
-------------	------------------------	-----------------------------------	---------------------	---------------------------------------

BYGNINGSDEL	TYPE.KONSTRUKSJON	INSTALLASJON	MERKNAD
FUNDAMENT	Gråsteinsmur	SKORSTEIN	STK 0
KJELLER UNDERETASJE	Kryperom, trebjelkelag m. påstøp	ELEKTRISITET	Innlagt
YTTERVEGG	Bindingsverk	OPPVARMING	PRIMÆRT: SEKUNDÆRT:
FASADEKLEDNING	Liggende	VANN	Ikke innlagt
TAKFORM	Saltak	BAD	
TAKTEKING	Enkeltkrum tegl	TOALETT	TYPE: Utedo ANTALL: 4

VINDUER	Oppr.	DEKOR INNSKRIPSJONER	
DØRER	Oppr.	INTERIØR	

BYGGÅR	ÅR 1879	MERKNAD Åpningen
TILBYGGING OMBYGGING FLYTTING	ÅR	ENDRING

VEDLIKEHOLDS- TILSTAND	TILSTAND. ÅR:	I GOD STAND	BEGYNNENDE FORFALL	FRAMSKREDET FORFALL	RUIN	EVT. FORFALLSÅRSÅK
	1978					Noe råte i svill m.m.

FARGESKJEMA	OPPRINNELIG	NAVÆRENDE	FRAMTIDIG	BYGGHERRE NSB
UTVENDIG VEGG		4A4 lysegul		ARKITEKT P.A. Blix
VINDSKIER		hvite		BYGGMESTER
GERIKTER		hvite		BYGNINGSTYPE Toalett for mellomst. FT 112
VINDUER		26C3 grågrønn		STILPREG
DØRER		26C3		
HJØRNEBORD		hvite		

TEGNINGER (ARKIVHENVISNING)	Oppr. tegning FT 112 NSB ark. kont. A 356
ELDRE FOTOGRAF	


ANDRE OPPLYSNINGER	UTGITT	DATO apr. 91	REGISTR.	DATO 12.10.78
	RETTELSES- BLAD	NR	INNFØRT DEN	AV
		NR	INNFØRT DEN	AV

NSB - REGISTRERING AV BYGNINGER

STASJONSNR: STASJON/STREKNING/ANLEGG: OSNØY-FREDRIKSTAD
 BANE / BILROUTE: OSLO S - KORNSJØ GRENSE (VESTRE LINJE)
 DISTRIKT: OSLO

BYGN NR	KILOMETER	BYGNINGSTYPE	ADRESSE	MATRIKkel GNR BNR	BEBYGD AREAL	ETG	BRUTTO GOLVFLATE	HOVED-MATERIALE	BYGGEAR	TEGNINGER ARKIVNR	MERKNAD	EGET SKIEMA
1	89.98	Kondensatorhus	Seut ;	300/714	49	1	49	Mut	198..		Obj 611106	


UTGITT:
REVIDERT:



NSB · REGISTRERING AV BYGNINGER

UTGITT:
REVIDERT:

STASJONSNR 0522		STASJON/STREKNING/ANLEGG FREDRIKSTAD STASJON		BANE/BILROUTE OSLO S - KORNSJØ GRENSE (VESTRE LINJE)					DISTRIKT OSLO			
BYGN NR	KILOMETER	BYGNINGSTYPE	ADRESSE	MATRIKSEL GNR BNR	BEBYGD AREAL	ETG	BRUTTO GOLVFLATE	HOVED- MATERIALE	BYGGEAR	TEGNINGER ARKIVNR	MERKNAD	EGET SKJEMA
1	94.28	Stasjonsbygning	St. Olavs gate 1 1600 Fredrikstad	300/1159	449	2½	969	Mur	1879	Ak 9874	Obj 611107	X
2	94.24	Overdekning over forgjengerundergang	"	"	16	1	16	Betong	1963	Ak 11124	Obj 611108 Lislebyvn.	
3	94.25	Overdekning over fotgjengerundergang	"	"	16	1	16	Betong	1963	Ak 11124	Obj 611108 Lislebyvn.	
4	94.25	Overdekning over forgjengerundergang	"	"	16	1	16	Betong	1963	Ak 11124	Obj 611108 Melloompl.f.	
5	94.25	Overdekning over fotgjengerundergang	"	"	16	1	16	Betong	1963	Ak 11124	Obj 611108 St.Olavs gt	
6	94.29	Bad, omformerhus	"	"	69	1½		Mur		(Ak 9874)	Obj 611111	X
7	94.31	Lokstall	"	"	280	1½	358	Mur	1879	Ak 10630	Obj 611110 veiferd	X
8	94.32	Tilfluktsrom	"	"	123	1	123	Betong		(Ak 9874)	Obj 611109	X
9	94.36	Godshus	"	"	613	1	613	Mur	1879	Ak 10266	Obj 611112	X
10	94.40	Overdekning godsrampe	"	"	216	1	216	Tre	1977		Obj 611113 "stabburs- rampa"	
12	94.48	Sporskiftebu	"	"	ca 12	1		Tre			Obj 611114	
13	94.60	Hvilebu, verksted B.avd	"	"	64	1	64	Tre				



NSB - REGISTRERING AV BYGNINGER

STASJONSNR
0522

STASJON/STREKNING/ANLEGG
FREDRIKSTAD (FORTS.)


BANE/BILROUTE
OSLO S - KORNSJØ


GRENSE (VESTRE LINJE)

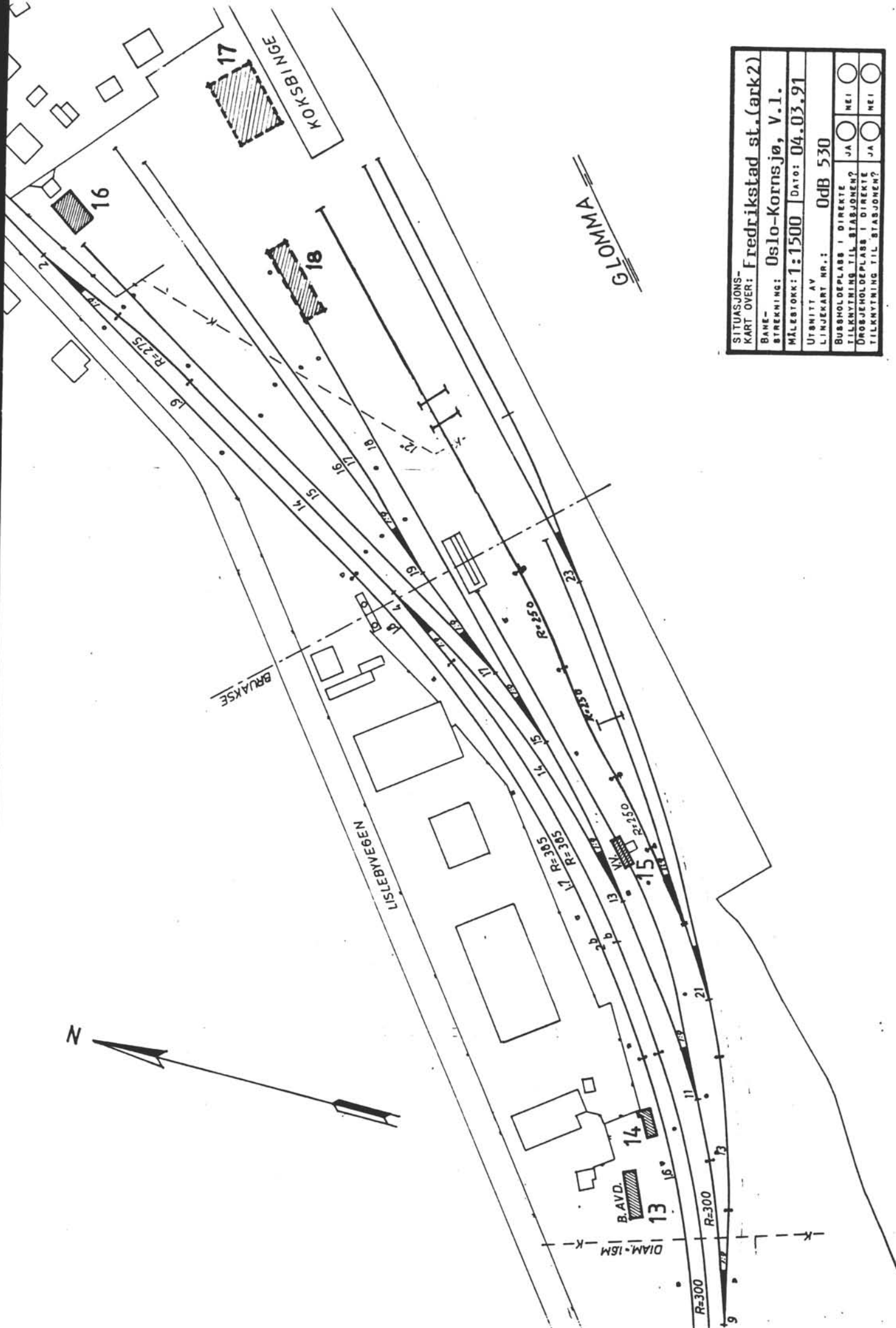
DISTRIKT
OSLO

UTGITT
REVIDERT:


BYGN NR	KILOMETER	BYGNINGSTYPE	ADRESSE	MATRIKEL GNR BNR	BEBYGD AREAL	ETG	BRUTTO GOLVFLATE	HOVED-MATERIALE	BYGGEAR	TEGNINGER ARKIVNR	MERKNAD	EGET SKIEMA
14	94.62	Trallebu for B.avd.	St. Olavs gate 1 1600 Fredrikstad	300/1159	ca 35	1		Tre				
15	94.70	Hus for vognvekt	"	"	9	1	9	Tre				
11	94.33	Garasje	"	"	16	1	16	Tre	ca 1978		Obj 611110	
16	94.97	Garasje	"	"	88	1	88	Tre			Obj 611117	
17	95.00	Kontor/gard. B.avd.	"	"	151	1	151	Tre			Obj 611115	
18	94, 90	Rampe m. overbygg for bane	"	"							Obj.611116	







SITUASJONS-	
KART OVER: Fredrikstad st. (ark2)	
BANE-	Oslo-Kornsjø, V.1.
STREKNING:	
MÅLSTOKK: 1:1500	DATE: 04.03.91
UTBUTT AV	
LINJEKART NR.:	0dB 530
BUSHOLDEPLASS I DIREKTE	J A <input type="checkbox"/> N E I <input type="checkbox"/>
TILKNYTNING TIL STASJONEN?	J A <input type="checkbox"/> N E I <input type="checkbox"/>
DROBJEHOLDEPLASS I DIREKTE	J A <input type="checkbox"/> N E I <input type="checkbox"/>
TILKNYTNING TIL STASJONEN?	J A <input type="checkbox"/> N E I <input type="checkbox"/>



NSB · REGISTRERING AV BYGNINGER

Bak · Had 0703.75

NAVN BYGNINGENS ART	FREDRIKSTAD STASJON STASJONSBYGNING	STASJONSNR. 0522	BYGN NR. 1
BANESTREKNING	Oslo Ø-Sarpsborg-Kornerjø gr. (V. linje)	KILOMETER 94,28	
KOMMUNE, MATR. NR.	0103 Fredrikstad	GÅRDSNR. 300	BRUKSNR. 1159
ADRESSE	St. Olavs gate 2 1600 Fredrikstad	DISTRIKT Oslo	



TEGNINGEN VISER: Originaltegninger Moss og Fredrikstad. Blix 1876. Mål 1:400.

OPPRINNELIG BRUKSFØRMÅL	PRIMÆRT Stasjonsbygning, ekspedisjonsrom, leilighet, restaurant.	SEKUNDÆRT	
NÅVÆRENDE BRUKSFØRMÅL	PRIMÆRT Ekspedisjon, Kafé Stasjonsmester bolig, Adm., CTC.	SEKUNDÆRT	ANTALL LEILIGHETER: 1 ANTALL OVERNATTINGSROM: 1
FORHOLD TIL ANDRE HUS	Frittst. del av anlegg		
FYSISK MILJØ- SAMMENHENG	Sentralt i by		

VERNEVERDI	<input type="checkbox"/> PRIO- RITERT	BYGNINGEN PRIORITERES SPESIELT SOM BEVARINGSOBJEKT (EVT. INTERN NSB-FREDNING)	<input type="checkbox"/> BYGNINGEN ER FREDET I MEDHOLD AV LOV OM KULTURMINNER
	<input checked="" type="checkbox"/> HØY	ENDRINGER SKAL IKKE FORETAS FØR ARKITEKTKONTORET HAR GODKJENT PLANENE. DETTE GJELDER OGSÅ UTSKIFTING AV DØRER, VINDUER, KLEDNING, TAKTEKKING OSV.	
	<input type="checkbox"/> MIDDELS		
	<input type="checkbox"/> LAV	ENDRINGER KAN FORETAS UTEN GODKJENNING FRA ARKITEKTKONTORET. DET HENVISES TIL GENERELLE RÅD OG RETNINGSLINJER.	
	<input type="checkbox"/> INGEN		

DIMENSJONER	HOVED'ÅL M	37,1 x 14,4	BEBYGD AREAL M ²	449	ANTALL ETASJER	2½	BRUTTO GOLVAREAL M ²	969
-------------	---------------	-------------	--------------------------------	-----	-------------------	----	------------------------------------	-----

BYGNINGSDEL	TYPE. KONSTRUKSJON	INSTALLASJON	MERKNAD
FUNDAMENT	Gråsteinsmur	SKORSTEIN	STK 4
KJELLER UNDERETASJE	Ganghøyde, gråsteinsmur	ELEKTRISITET	Innlagt
YTTERVEGG	Teglmur	OPPVARMING	PRIMÆRT: Elektrisk SEKUNDÆRT: Ved
FASADEKLEDNING	Puss	VANN	Innlagt
TAKFORM	Saltak. Helvalm på utbygg mot V.	BAD	
TAKTEKING	Plane metallplater. rødmalte	TOALETT	TYPE: WC ANTALL: 7

VINDUER	Nye	DEKOR INNSKRIPSJONER	
DØRER	Nye jernbanepanel	INTERIØR	

BYGGÅR	ÅR 1878	MERKNAD Åpningen
TILBYGGING OMBYGGING FLYTTING	ÅR 1939 1942 1982	ENDRING Inst. vannklosetter Ominnredning billetteksp. m.m. CTC inn i 2. etg.

VEDLIKEHOLDS- TILSTAND	TILSTAND ÅR:	1 GOD STAND	BEGYNNENDE FORFALL	FRAMSKREDET FORFALL	RUIN	EVT. FORFALLSÅRSÅK
	1978	x				

FARGESKJEMA	OPPRINNELIG	NÅVÆRENDE	FRAMTIDIG	BYGGHERRE NSB
UTVENDIG VEGG		varm gråhvit		ARKITEKT P. A. Blix
VINDSKIER		9E6 brunrød		BYGGMESTER Paul Due som kontrakter
GERIKTER				BYGNINGSTYPE Som Moss
VINDUER		9C8 red		STILPREG
DØRER		lakkert tre		
HJØRNEBORD				


TEGNINGER (ARKIVHENVISNING)	NSB Ak 9874
ELDRE FOTOGRAF.	

ANDRE OPPLYSNINGER	UTGITT	DATO apr. 91	REGISTR.	DATO 24.08.78
	RETTELSES- BLAD	NR	INNFØRT DEN	AV
		NR	INNFØRT DEN	AV
		NR	INNFØRT DEN	AV

NSB · REGISTRERING AV BYGNINGER

Bak Had 07037

NAVN BYGNINGENS ART	FREDRIKSTAD STASJON BAD/OMFORMERHUS	STASJONSNR 0522	BYGN. NR. 6
BANESTREKNING	Oslo Ø-Sarpsborg-Kornsjø gr (V. linje)	KILOMETER 94,29	
KOMMUNE. MATR. NR.	0103 Fredrikstad	GÅRDSNR 300	BRUKSNR 1159
ADRESSE	St. Olavs gate 2 1600 Fredrikstad	DISTRIKT Oslo	



TEGNINGEN VISER:

OPPRINNELIG BRUKSFORMÅL	PRIMÆRT Bryggerhus, bad	SEKUNDÆRT	
NÅVÆRENDE BRUKSFORMÅL	PRIMÆRT Omformer, lager, garasje	SEKUNDÆRT	ANTALL LEILIGHETER: 0 ANTALL OVERNATTINGSROM: 0
FORHOLD TIL ANDRE HUS	Frittst. del av anlegg		
FYSISK MILJØ- SAMMENHENG	Sentralt i by		

VERNEVERDI	<input type="checkbox"/>	PRIORITERT	BYGNINGEN PRIORITERES SPESIELT SOM BEVARINGSOBJEKT (EVT. INTERN NSB-FREDNING)	<input type="checkbox"/>	BYGNINGEN ER FREDET I MEDHOLD AV LOV OM KULTURMINNER
	<input type="checkbox"/>	HØY	ENDRINGER SKAL IKKE FORETAS FØR ARKITEKTKONTORET HAR GODKJENT PLANENE. DETTE GJELDER OGSÅ UTSKIFTING AV DØRER, VINDUER, KLEDNING, TAKTEKKING OSV.		
	<input checked="" type="checkbox"/>	MIDDELS			
	<input type="checkbox"/>	LAV	ENDRINGER KAN FORETAS UTEN GODKJENNING FRA ARKITEKTKONTORET. DET HENVISES TIL GENERELLE RÅD OG RETNINGSLINJER.		
	<input type="checkbox"/>	INGEN			

DIMENSJONER	HOVEDTAL M 9,1 x 7,6	BEBYGD AREAL M ² 69	ANTALL ETASJER 1½	BRUTTO GOLVAREAL M ²
-------------	-------------------------	-----------------------------------	----------------------	------------------------------------

BYGNINGSDEL	TYPE. KONSTRUKSJON	INSTALLASJON	MERKNAD
FUNDAMENT	Granittmur	SKORSTEIN	STK. 1
KJELLER UNDERETASJE	Støpt plate på grunn	ELEKTRISITET	Innlagt
YTTERVEGG	Teglmur	OPPVARMING	PRIMÆRT: Elektrisk SEKUNDÆRT:
FASADEKLEDNING	Rød tegl	VANN	Innlagt
TAKFORM	Saltak, oppstikkende røst	BAD	Dusj, badstue
TAKTEKKING	Skifer "lapp"	TOALETT	TYPE: ANTALL: 0

VINDUER	Oppr. støpejernsvindu 3 oppr. hevevinduer	DEKOR INNSKRIPSJONER
DØRER	Delvis oppr.	INTERIØR

BYGGEÅR	AR	MERKNAD
		Samtidig med lokstallen?
TILBYGGING OMBYGGING FLYTTING	AR 1983	ENDRING Bad fjernes. Omgjøres til rom for trucker og traller

VEDLIKEHOLDS- TILSTAND	TILSTAND	I GOD STAND	BEGYNNENDE FORFALL	FRAMSKREDET FORFALL	RUIN	EVT. FORFALLSÅRSÅK
	AR:					
	1978	x				

FARGESKJEMA	OPPRINNELIG	NAVÆRENDE	FRAMTIDIG	BYGGHERRE NSB
UTVENDIG VEGG		rød tegl		ARKITEKT
VINDSKIER		gråmalt beslag		BYGGMESTER
GERIKTER				BYGNINGSTYPE
VINDUER		28D4 grågrønn		STILPREG
DØRER		28D4 grågrønn		
HJØRNEBORD				

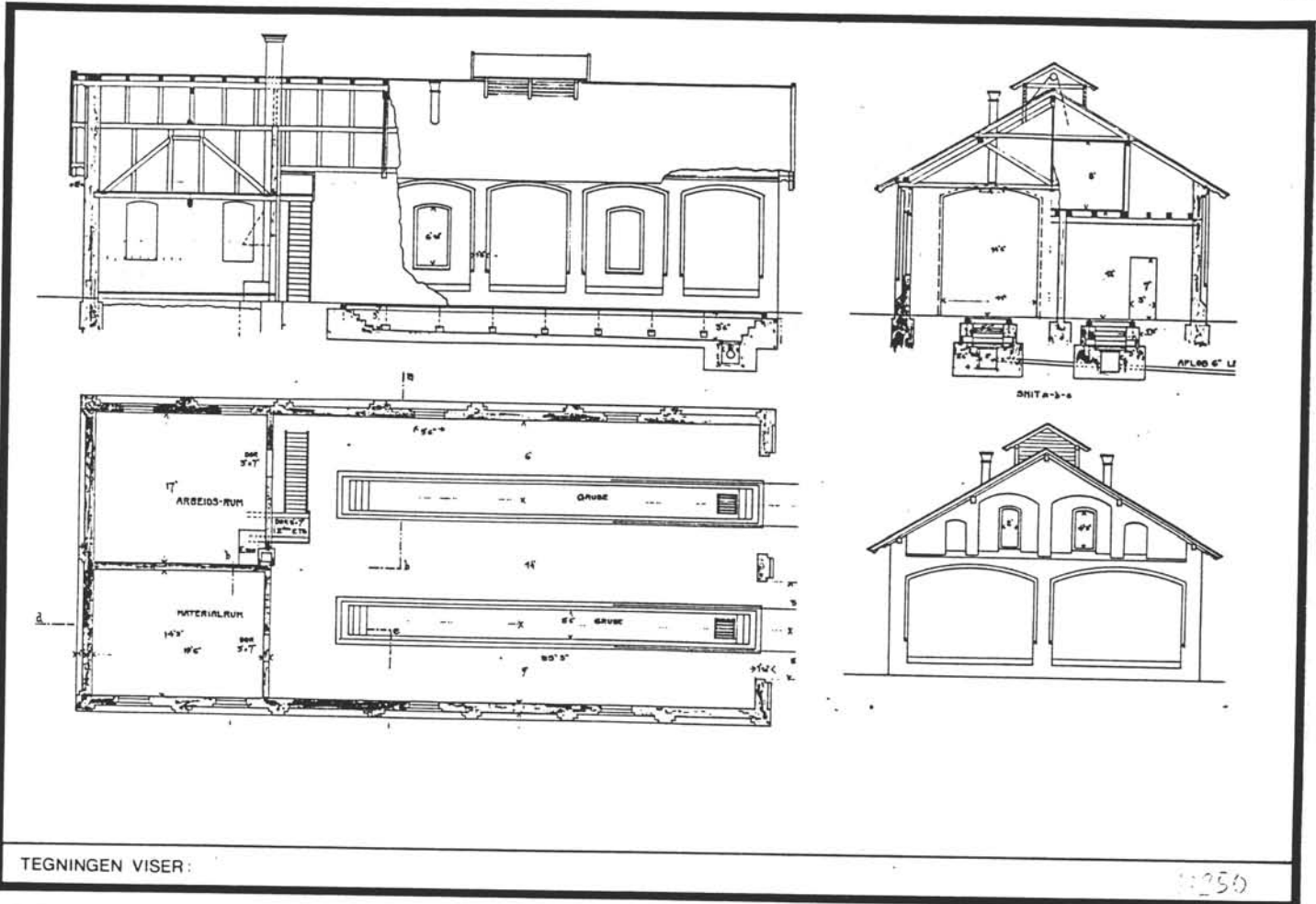
TEGNINGER (ARKIVHENVISNING)	Ak 9874 Skisse Sjekk Smålensbanen no 150 (oppr. bryggerhus privat)
ELDRE FOTOGRAF.	

ANDRE OPPLYSNINGER	UTGITT	DATO apr. 91	REGISTR.	DATO 05.09.78
	RETTELSES- BLAD	NR	INNFOØRT DEN	AV
		NR	INNFOØRT DEN	AV
		NR	INNFOØRT DEN	AV

NSB · REGISTRERING AV BYGNINGER

Bak Had 0703.7

NAVN BYGNINGENS ART	FREDRIKSTAD STASJON LOKSTALL	STASJONSNR 0522	BYGN NR 7
BANESTREKNING	Oslo Ø-Sarpsborg-Kornsjø gr (V. linje)	KILOMETER 94,29	
KOMMUNE.MATR.NR.	0103 Fredrikstad	GÅRDNR 300	BRUKSNR 1159
ADRESSE	St. Olavs gate 2 1600 Fredrikstad	DISTRIKT Oslo	



TEGNINGEN VISER:

10350

OPPRINNELIG BRUKSFORMÅL	PRIMÆRT Lok-stall m. verksted	SEKUNDÆRT	
NÅVÆRENDE BRUKSFORMÅL	PRIMÆRT Lok-stall, lager, velferdsrom, overnattings- rom.	SEKUNDÆRT	ANTALL LEILIGHETER: 0 ANTALL OVERNATTINGSROM: 2
FORHOLD TIL ANDRE HUS	Frittst. del av anlegg		
FYSISK MILJØ- SAMMENHENG	Sentralt i by		

VERNEVERDI	<input type="checkbox"/> PRIORITYERT	BYGNINGEN PRIORITYERES SPESIELT SOM BEVARINGSOBJEKT (EVT. INTERN NSB-FREDNING)	<input type="checkbox"/> BYGNINGEN ER FREDET I MEDHOLD AV LOV OM KULTURMINNER
	<input checked="" type="checkbox"/> HØY	ENDRINGER SKAL IKKE FORETAS FØR ARKITEKTKONTORET HAR GODKJENT PLANENE. DETTE GJELDER OGSÅ UTSKIFTING AV DØRER, VINDUER, KLEDNING, TAKTEKKING OSV.	
	<input type="checkbox"/> MIDDELS		
	<input type="checkbox"/> LAV		
	<input type="checkbox"/> INGEN	ENDRINGER KAN FORETAS UTEEN GODKJENNING FRA ARKITEKTKONTORET. DET HENVISES TIL GENERELLE RÅD OG RETNINGSLINJER.	

DIMENSJONER	HOVED'IAL M	24,8 x 11,3	BEBYGD AREAL M ²	280	ANTALL ETASJER	1½	BRUTTO GOLVAREAL M ²	358
-------------	----------------	-------------	--------------------------------	-----	-------------------	----	------------------------------------	-----

BYGNINGSDEL	TYPE, KONSTRUKSJON	INSTALLASJON	MERKNAD
FUNDAMENT	Gråsteinsmur	SKORSTEIN	STK 1
KJELLER UNDERETASJE	Betongplate på grunn smøregrav	ELEKTRISITET	Innlagt
YTTERVEGG	Teglmur (1 1/2 stein)	OPPVARMING	PRIMÆRT: SEKUNDÆRT:
FASADEKLEDNING	Bar tegl	VANN	
TAKFORM	Saltak	BAD	
TAKTEKKING	Plane metallplater (lysegrønne)	TOALETT	TYPE: ANTALL:

VINDUER	Oppr. støpejernsvinduer i i stallens N-vegg. ellers nye.	DEKOR INNSKRIPSJONER	
DØRER	Ikke oppr.	INTERIØR	

BYGGÅR	AR 1878	MERKNAD (Tegning + åpning)
TILBYGGING OMBYGGING FLYTTING	AR 1959	ENDRING Velferdsrom

VEDLIKEHOLDS- TILSTAND	TILSTAND	I GOD STAND	BEGYNNENDE FORFALL	FRAMSKREDET FORFALL	RUIN	EVT FORFALLSÅRSÅK
	AR:					
	1978	x				

FARGESKJEMA	OPPRINNELIG	NAVÆRENDE	FRAMTIDIG	BYGGHERRE NSB
UTVENDIG VEGG		rød tegl		ARKITEKT V. Schønheyder
VINDSKIER				BYGGMESTER
GERIKTER				BYGNINGSTYPE Lokomotivskur av mur for Smålensbanen
VINDUER		24D3/29D4		STILPREG
DØRER		9E6 brunrød		
HJØRNEBORD				

TEGNINGER (ARKIVHENVISNING)	NSB Ak 10630 Oppr. tegn. Smålensb. 167 og 169
ELDRE FOTOGRAF.	

ANDRE OPPLYSNINGER	UTGITT	DATO apr. 91	REGISTR.	DATO 24.08.78
	RETTELSES- BLAD	NR	INNFORT DEN	AV
		NR	INNFORT DEN	AV
	NR	INNFORT DEN	AV	

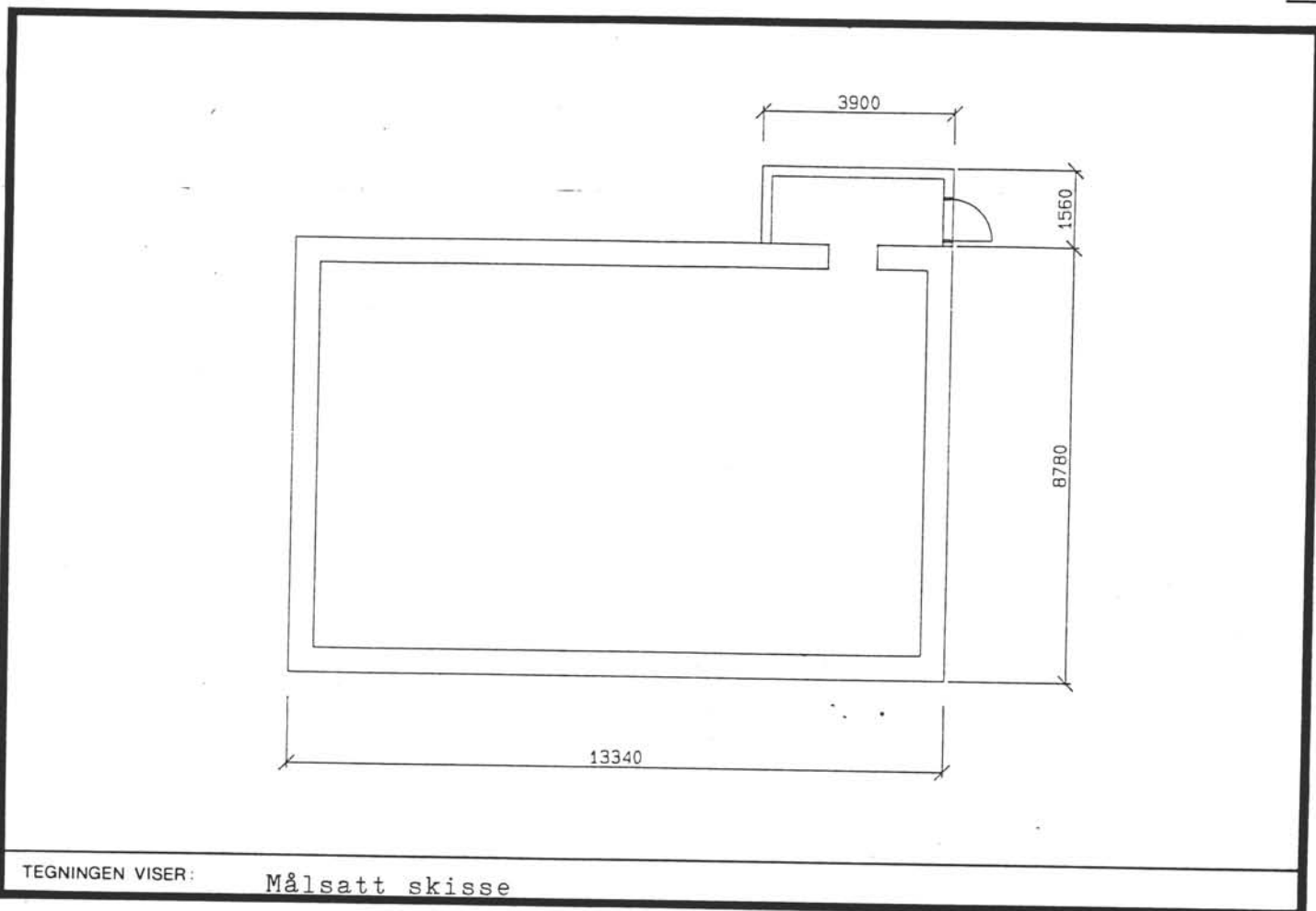
NSB · REGISTRERING AV BYGNINGER

Bak · Had 070375

NAVN BYGNINGENS ART	FREDRIKSTAD STASJON TILFLUKTSROM	STASJONSNR. 0522	BYGN NR 8
BANESTREKNING	Oslo-Sarpsborg-Kornsjø gr (V. linje)	KILOMETER 94,32	
KOMMUNE.MATR.NR.	0103 Fredrikstad	GARDSNR 300	BRUKSNR 1159
ADRESSE	St. Olavs gate 2 1600 Fredrikstad	DISTRIKT Oslo	



FOTO



OPPRINNELIG BRUKSFØRMÅL	PRIMÆRT Tilfluktsrom	SEKUNDÆRT	
NÅVÆRENDE BRUKSFØRMÅL	PRIMÆRT Lager	SEKUNDÆRT	ANTALL LEILIGHETER: 0 ANTALL OVERNATTINGSROM: 0
FORHOLD TIL ANDRE HUS	Frittst. del av anlegg		
FYSISK MILJØ- SAMMENHENG	Sentralt i by		

VERNEVERDI	<input type="checkbox"/>	PRIORITERT	BYGNINGEN PRIORITERES SPESIELT SOM BEVARINGSOBJEKT (EVT. INTERN NSB-FREDNING)	<input type="checkbox"/>	BYGNINGEN ER FREDET I MEDHOLD AV LOV OM KULTURMINNER
	<input type="checkbox"/>	HØY	ENDRINGER SKAL IKKE FORETAS FØR ARKITEKTKONTORET HAR GODKJENT PLANENE. DETTE GJELDER OGSÅ UTSKIFTING AV DØRER, VINDUER, KLEDNING, TAKTEKKING OSV.		
	<input type="checkbox"/>	MIDDELS			
	<input type="checkbox"/>	LAV	ENDRINGER KAN FORETAS UTEEN GODKJENNING FRA ARKITEKTKONTORET. DET HENVISES TIL GENERELLE RÅD OG RETNINGSLINJER.		
	<input checked="" type="checkbox"/>	INGEN			

DIMENSJONER	HOVEDMÅL M 13,3 x 10,3	BEBYGD AREAL M ² 123	ANTALL ETASJER 1	BRUTTO GOLVAREAL M ² 123
-------------	---------------------------	------------------------------------	---------------------	--

BYGNINGSDEL	TYPE. KONSTRUKSJON	INSTALLASJON	MERKNAD
FUNDAMENT		SKORSTEIN	STK. 0
KJELLER UNDERETASJE	Betongplate på grunn	ELEKTRISITET	Innlagt
YTTERVEGG	Betong	OPPVARMING	PRIMÆRT: Ingen SEKUNDÆRT:
FASADEKLEDNING	Ubehandlet	VANN	Ikke innlagt
TAKFORM	Flatt	BAD	TYPE:
TAKTEKKING	Gresstov	TOALETT	ANTALL: 0

VINDUER	Ingen vinduer	DEKOR INNSKRIPSJONER	
DØRER	Oppr. nedgangsdør ellers jerdører	INTERIØR	Betongflater pusset

BYGGEÅR	ÅR 1940-45	MERKNAD Under krigen
TILBYGGING OMBYGGING FLYTTING	ÅR	ENDRING

VEDLIKEHOLDS- TILSTAND	TILSTAND	I GOD STAND	BEGYNNENDE FORFALL	FRAMSKREDET FORFALL	RUIN	EVT. FORFALLSÅRSÅK
	ÅR:					Sig i tak, fukt.

FARGESKJEMA	OPPRINNELIG	NAVÆRENDE	FRAMTIDIG	BYGGHERRE NSB
UTVENDIG VEGG		grå betong		ARKITEKT
VINDSKIER				BYGGMESTER
GERIKTER				BYGNINGSTYPE
VINDUER				STILPREG
DØRER		hvit		
HJØRNEBORD				

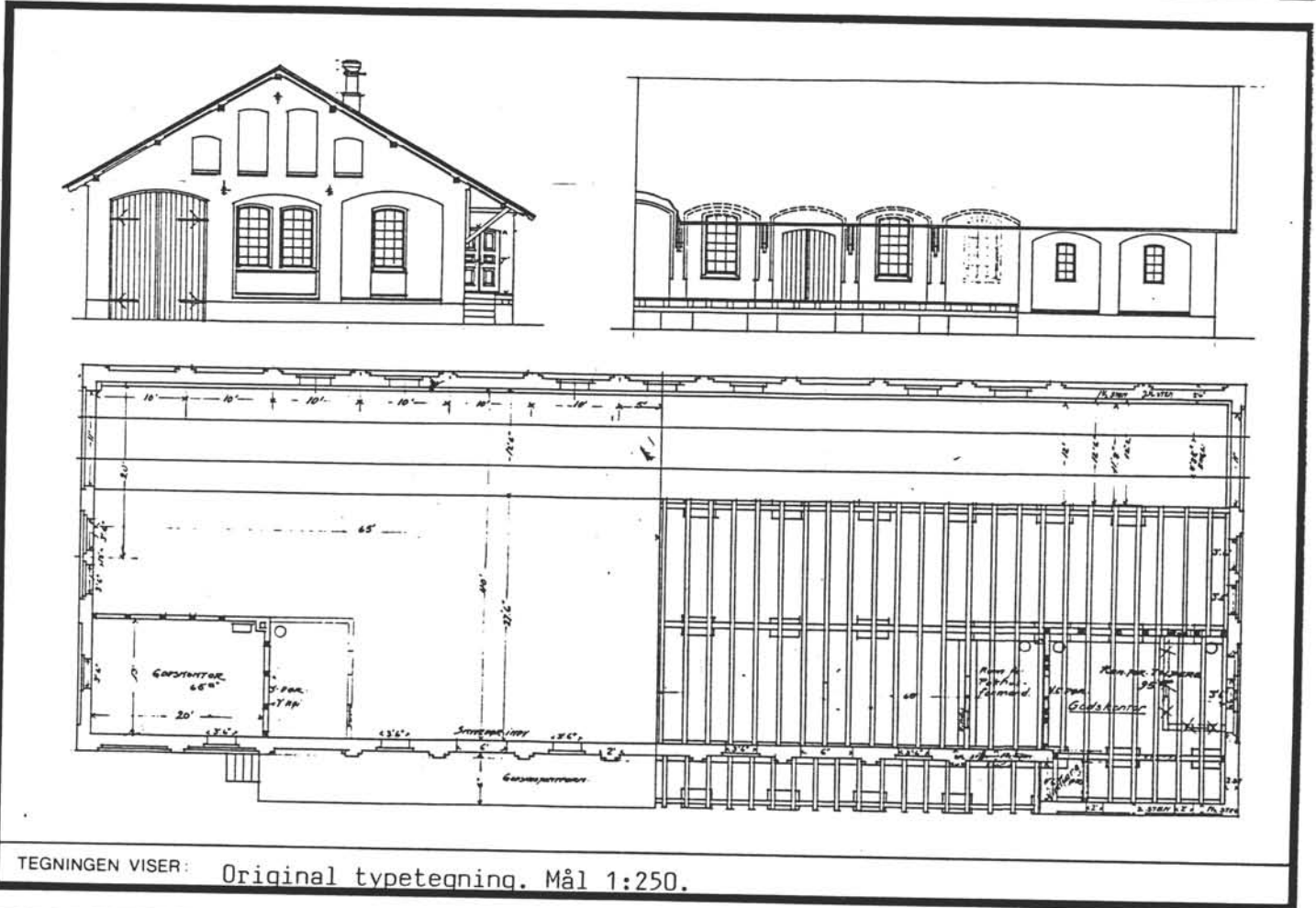

TEGNINGER (ARKIVHENVISNING)	
ELDRE FOTOGRAF	

ANDRE OPPLYSNINGER	Bare ca 70 cm over bakkenivå nedgang m. pulttak, papptekking betongfundament/grunnmur.	UTGITT	DATO apr. 91	REGISTR.	DATO 03.09.78
		RETTELSES- BLAD	NR	INNFORT DEN	AV
			NR	INNFORT DEN	AV
			NR	INNFORT DEN	AV

NSB · REGISTRERING AV BYGNINGER

Bak-Had 07037

NAVN BYGNINGENS ART	FREDRIKSTAD STASJON GODSHUS	STASJONSNR. 0522	BYGN NR. 9
BANESTREKNING	Oslo Ø-Sarpsborg-Kornsjø gr (vestre linje)	KILOMETER 94,36	
KOMMUNE.MATR.NR.	0103 Fredrikstad	GÅRDSNR. 300	BRUKSNR. 1159
ADRESSE	St. Olavs gate 2 1600 Fredrikstad	DISTRIKT Oslo	



TEGNINGEN VISER: Original typetegning. Mål 1:250.

OPPRINNELIG BRUKSFORMÅL	PRIMÆRT Godshus	SEKUNDÆRT	
NÅVÆRENDE BRUKSFORMÅL	PRIMÆRT Godshus	SEKUNDÆRT	ANTALL LEILIGHETER: 0
FORHOLD TIL ANDRE HUS	Frittst. del av anlegg		
FYSISK MILJØ- SAMMENHENG	Sentralt i by		
			ANTALL OVERNATTINGSROM: 0

VERNEVERDI	<input type="checkbox"/> PRIO- RITERT	BYGNINGEN PRIORITERES SPESIelt SOM BEVA- RINGSOBJEKT (EVT. INTERN NSB-FREDNING)	<input type="checkbox"/> BYGNINGEN ER FREDET I MEDHOLD AV LOV OM KULTURMINNER
	<input type="checkbox"/> HØY	ENDRINGER SKAL IKKE FORETAS FØR ARKITEKTKONTORET HAR GODKJENT PLANENE. DETTE GJELDER OGSÅ UTSKIFTING AV DØRER, VINDUER, KLEDNING, TAKTEKKING OSV.	
	<input checked="" type="checkbox"/> MIDDELS		
	<input type="checkbox"/> LAV	ENDRINGER KAN FORETAS UTEN GODKJENNING FRA ARKITEKTKONTORET. DET HENVISES TIL GENE- RELLE RÅD OG RETNINGSLINJER.	
	<input type="checkbox"/> INGEN		

DIMENSJONER	HOVEDTAL M 45,8 x 15,5	BEBYGD AREAL M ² 613	ANTALL ETASJER 1	BRUTTO GOLVAREAL M ² 613
-------------	---------------------------	------------------------------------	---------------------	--

BYGNINGSDEL	TYPE.KONSTRUKSJON	INSTALLASJON	MERKNAD
FUNDAMENT	Gråsteinsmur, gråsteinspillarer, Betongmur (overdekning)	SKORSTEIN	STK 2
KJELLER UNDERETASJE	Kryperom m. trebjelkelag, betongplate på grunnen.	ELEKTRISITET	Innlagt
YTTERVEGG	Teglmur	OPPVARMING	PRIMÆRT: Elektrisk SEKUNDÆRT:
FASADEKLEDNING	Upusset	VANN	Innlagt
TAKFORM	Saltak	BAD	
TAKTEKKING	Metallpl. Belgasbestcem. Skifer.	TOALET	TYPE: WC ANTALL: 2

VINDUER	Mange oppr. støpejensrvinduer	DEKOR INNSKRIPSJONER	
DØRER	Nye porter	INTERIØR	


BYGGEÅR	AR 1879	MERKNAD
TILBYGGING OMBYGGING FLYTTING	AR 1916 1961	ENDRING Ominnredning Overdekning mot V, murtilbygg mot Ø.

VEDLIKEHOLDS- TILSTAND	TILSTAND AR:	I GOD STAND	BEGYNNENDE FORFALL	FRAMSKREDET FORFALL	RUIN	EVT. FORFALLSÅRSÅK
	1978	x				

FARGESKJEMA	OPPRINNELIG	NAVÆRENDE	FRAMTIDIG	BYGGHERRE NSB
UTVENDIG VEGG		rød tegl		ARKITEKT
VINDSKIER		rødmalte beslag		BYGGMESTER
GERIKTER				BYGNINGSTYPE Som Halden, Smaalensb. no 117
VINDUER		mørk turkis		STILPREG
DØRER		hvite div.lakk		
HJØRNEBORD				

TEGNINGER (ARKIVHENVISNING)	Oppr. tegn. Smaalensb. No 117 NSB Ak 10266
ELDRE FOTOGRAF.	

ANDRE OPPLYSNINGER	Opprinnelige overdekninger og interiør i grove trekk. Varmeromsvegger i utmurt bindingsverk.	UTGITT	DATO apr. 91	REGISTR.	DATO 03.09.78
		RETTELSES- BLAD	NR	INNFORT DEN	AV
			NR	INNFORT DEN	AV
			NR	INNFORT DEN	AV




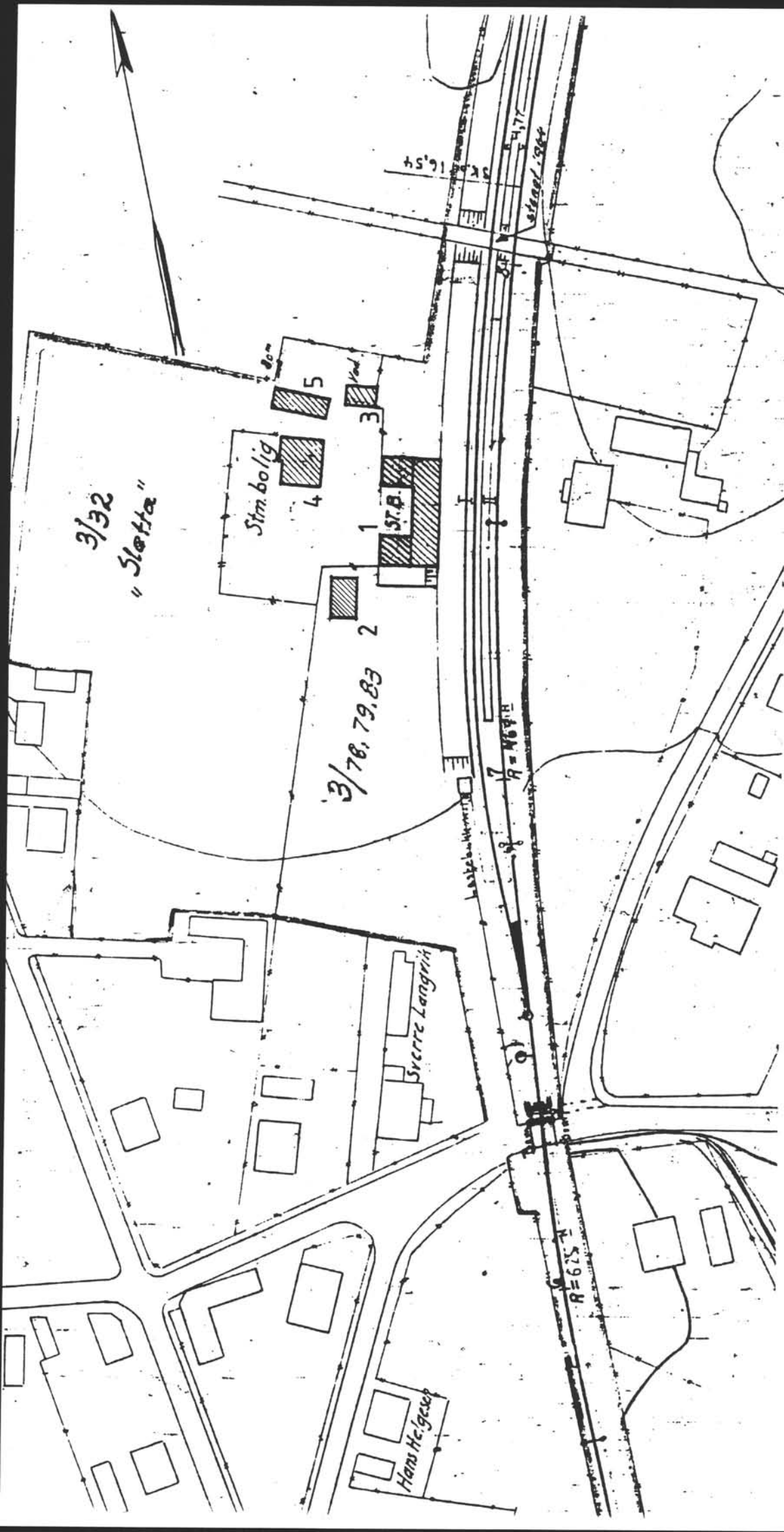
NSB - REGISTRERING AV BYGNINGER

UTGITT:
REVIDERT:


STASJONSNR 0524	STASJON/STREKNING/ANLEGG LISLEBY STASJON	BANE/BILROUTE OSLO S - KORNSJØ GRENSE (VESTRE LINJE)	DISTRIKT. OSLO
--------------------	---	---	-------------------

BYGN NR	KILOMETER	BYGNINGSTYPE	ADRESSE	MATRIKkel GNR BNR	BEBYGD AREAL	ETG	BRUTTO GOLVFLATE	HOVED-MATERIALE	BYGGEAR	TEGNINGER ARKIVNR	MERKNAD	EGET SKIEM
1	97.75	Ekspedisjonsbygning	Stasjonsvn, Lisleby 1600 Fredrikstad	3/83	173	1	173	Tre	1926	Ak 4429	Obj 611122	X
2	97.74	CTC-hus	"	"	45	1	45	Betong	1973	Ak 11299	Obj 611121	
3	97.77	Vedbu for stasjonen	"	"	25	1	25	Tre	1926?		Obj 611122	
4	97.76	Stasjonsmesterbolig bolig	"	"	76	1	152	Tre			Obj 611123	X
5	97.77	Stasjonsmesterbolig uthus	"	"	62	1	62	Tre	1926?		Obj 611124	X





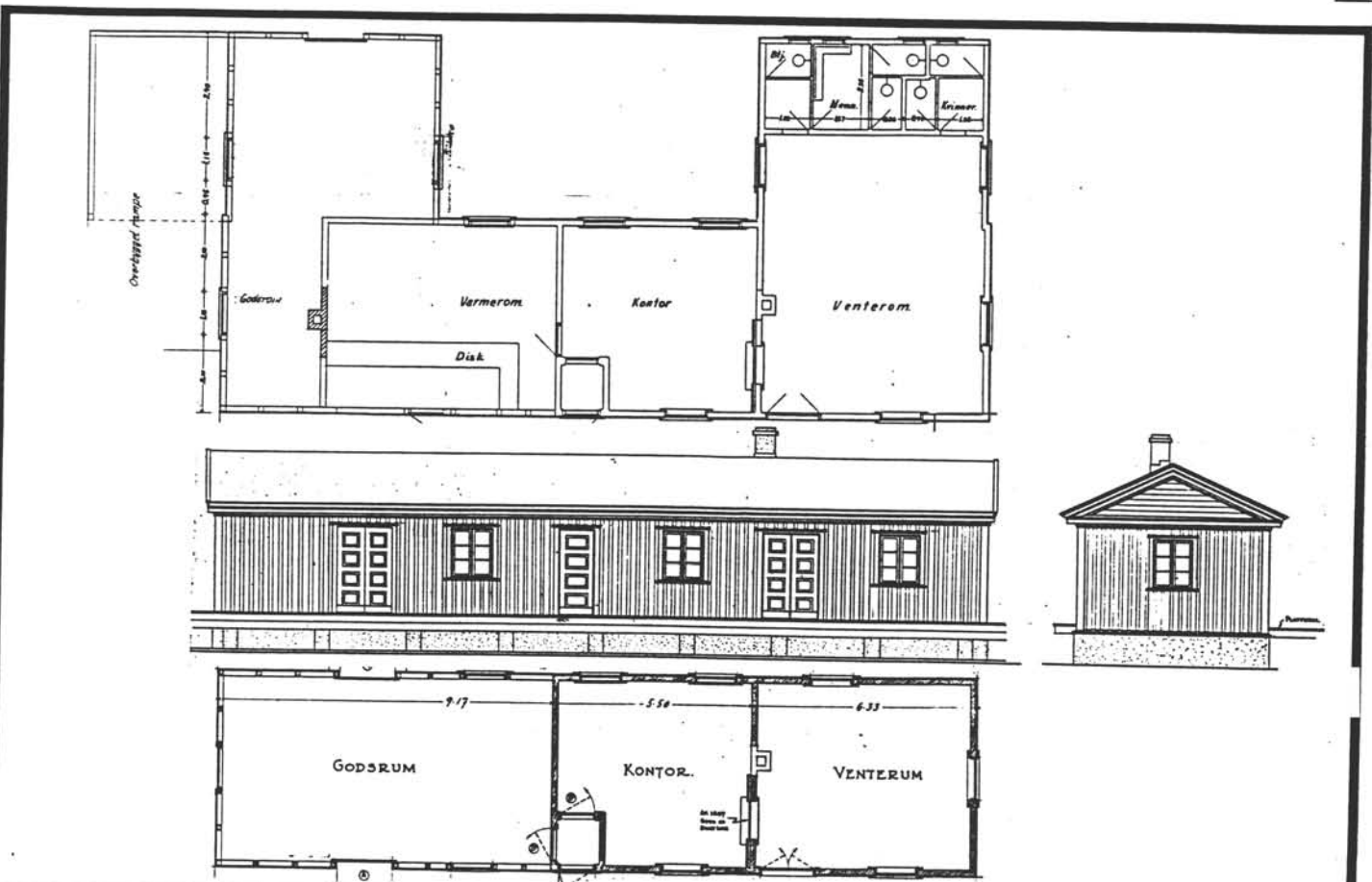
SITUASJONS- KART OVER:	Lisleby st.
BANE- STREKNING:	Oslo-Kornsjø, V.1.
MÅLESTOKK:	1:1000
UTSNITT AV LINJEKART NR.:	0dB 570
BUSHOLDEPLASS I DIREKTE TILKNYTNING TIL STASJONER?	JA <input type="checkbox"/> NEI <input type="checkbox"/>
DRØJEMOLDEPLASS I DIREKTE TILKNYTNING TIL STASJONER?	JA <input type="checkbox"/> NEI <input type="checkbox"/>



NSB · REGISTRERING AV BYGNINGER

Bak / Had 07037

NAVN BYGNINGENS ART	LISLEBY STASJON EKSPEDISJONSBYGNING	STASJONSNR 0524	BYGN NR. 1
BANESTREKNING	Oslo-Sarpsborg-Kornsjø gr. (vestre linje)	KILOMETER 97,75	
KOMMUNE.MATR.NR.	0103 Fredrikstad	GÅRDSNR. 3	BRUKS 83
ADRESSE	Stasjonsveien, Lisleby, 1600 Fredrikstad	DISTRIKT Oslo	



TEGNINGEN VISER: Ekspedisjonshus Lisleby st., utvidelse 1947. AK9497. 1:200

OPPRINNELIG BRUKSFØRMÅL	PRIMÆRT Ekspedisjon, godshus	SEKUNDÆRT	
NÅVÆRENDE BRUKSFØRMÅL	PRIMÆRT Ekspedisjon, godshus	SEKUNDÆRT	ANTALL LEILIGHETER: 0
FORHOLD TIL ANDRE HUS	Frittst. del av anlegg		
FYSISK MILJØ- SAMMENHENG	Mindre tettsted		
			ANTALL OVERNATTINGSROM: 0

VERNEVERDI	<input type="checkbox"/> PRIO- RITERT	BYGNINGEN PRIORITERES SPESIELT SOM BEVA- RINGSOBJEKT (EVT. INTERN NSB-FREDNING)	<input type="checkbox"/> BYGNINGEN ER FREDET I MEDHOLD AV LOV OM KULTURMINNER
	<input type="checkbox"/> HØY	ENDRINGER SKAL IKKE FORETAS FØR ARKITEKTKONTORET HAR GODKJENT PLANENE. DETTE GJELDER OGSÅ UTSKIFTING AV DØRER, VINDUER, KLEDNING, TAKTEKKING OSV.	
	<input checked="" type="checkbox"/> MIDDELS		
	<input type="checkbox"/> LAV	ENDRINGER KAN FORETAS UTEN GODKJENNING FRA ARKITEKTKONTORET. DET HENVISES TIL GENE- RELLE RÅD OG RETNINGSLINJER.	
<input type="checkbox"/> INGEN			

DIMENSJONER	HOVEDMÅL M	21 x 10,3	BEBYGD AREAL M ²	173	ANTALL ETASJER	1	BRUTTO GOLVAREAL M ²	173
-------------	---------------	-----------	--------------------------------	-----	-------------------	---	------------------------------------	-----

BYGNINGSDEL	TYPE, KONSTRUKSJON	INSTALLASJON	MERKNAD
FUNDAMENT	Gråsteinsmur Btongmur i fløytilbyggene	SKORSTEIN	STK 2
KJELLER UNDERETASJE	Kryperom, trebjelkelag	ELEKTRISITET	Innlagt
YTTERVEGG	Laft Bindingsverk (godshus)	OPPVARMING	PRIMÆRT: Elektrisk SEKUNDÆRT: Ved
FASADEKLEDNING	Stående vekselpanel	VANN	Innlagt
TAKFORM	Saltak	BAD	
TAKTEKKING	Skiifer "fasett"	TOALETT	TYPE: WC ANTALL: 5

VINDUER	Oppr.	DEKOR INNSKRIPSJONER	Klassisistiske detaljer ved gesims
DØRER	Nye	INTERIØR	Lite spesielt

BYGGÅR	AR 1926	MERKNAD	Tegning
TILBYGGING OMBYGGING FLYTTING	AR ca 1948	ENDRING	Fløytilbyggene Åpen overbygd godsplattform tilbygd

VEDLIKEHOLDS- TILSTAND	TILSTAND ÅR:	I GOD STAND	BEGYNNENDE FORFALL	FRAMSKREDET FORFALL	RUIN	EVT. FORFALLSÅRSÅK
	1978	x				

FARGESKJEMA	OPPRINNELIG	NÅVERENDE	FRAMTIDIG	BYGGHERRE NSB
UTVENDIG VEGG		5C6 oker		ARKITEKT BAK v/R. Werenskiold
VINDSKIER		28A2 lysere		BYGGMESTER
GERIKTER		28A2 lysere		BYGNINGSTYPE Jmfr. Namsosbanen
VINDUER		28A2 lysere		STILPREG
DØRER		mørk lakk		
HJØRNEBORD		mørk lakk		

TEGNINGER (ARKIVHENVISNING)	NSB BAK AK 4429
ELDRE FOTOGRAF.	

ANDRE OPPLYSNINGER	UTGITT	DATO apr. 91	REGISTR.	DATO 11.07.78
	RETTELSES- BLAD	NR	INNFØRT DEN	AV
		NR	INNFØRT DEN	AV
	NR	INNFØRT DEN	AV	

NSB · REGISTRERING AV BYGNINGER

Bak / Had 0703.7

NAVN BYGNINGENS ART	LISLEBY STASJON BOLIGHUS	STASJONSNR. 0524	BYGN NR 4
BANESTREKNING	Oslo-Sarpsborg-Kornsjø gr. (vestre linje)	KILOMETER 97,76	
KOMMUNE, MATR. NR.	0103 Fredrikstad	GARDSNR. 3	BRUKSNR 83
ADRESSE	Stasjonsveien, Lisleby, 1600 Fredrikstad	DISTRIKT Oslo	



FOTO

TEGNING

TEGNINGEN VISER:

OPPRINNELIG BRUKSFORMÅL	PRIMÆRT Stasjonsmesterbolig (Våningshus på gård)	SEKUNDÆRT	
NÅVÆRENDE BRUKSFORMÅL	PRIMÆRT Bolig	SEKUNDÆRT	ANTALL LEILIGHETER: 1 ANTALL OVERNATTINGSROM: 0
FORHOLD TIL ANDRE HUS	Frittst. del av anlegg		
FYSISK MILJØ- SAMMENHENG	Sentralt mindre tettsted		

VERNEVERDI	<input type="checkbox"/>	PRIORITERT	BYGNINGEN PRIORITERES SPESIELT SOM BEVARINGSOBJEKT (EVT. INTERN NSB-FREDNING)	<input type="checkbox"/>	BYGNINGEN ER FREDET I MEDHOLD AV LOV OM KULTURMINNER
	<input type="checkbox"/>	HØY	ENDRINGER SKAL IKKE FORETAS FØR ARKITEKTKONTORET HAR GODKJENT PLANENE. DETTE GJELDER OGSÅ UTSKIFTING AV DØRER, VINDUER, KLEDNING, TAKTEKKING OSV.		
	<input checked="" type="checkbox"/>	MIDDELS			
	<input type="checkbox"/>	LAV	ENDRINGER KAN FORETAS UTEN GODKJENNING FRA ARKITEKTKONTORET. DET HENVISES TIL GENERELLE RÅD OG RETNINGSLINJER.		
	<input type="checkbox"/>	INGEN			

DIMENSJONER	HOVEDÅL M	BEBYGD AREAL M ²	76	ANTALL ETASJER	1	BRUTTO GOLVAREAL M ²	152
-------------	-----------	-----------------------------	----	----------------	---	---------------------------------	-----

BYGNINGSDEL	TYPE, KONSTRUKSJON	INSTALLASJON	MERKNAD
FUNDAMENT	Gråsteinsmur	SKORSTEIN	STK. 1
KJELLER UNDERETASJE	Ganghøyde, trebjelkelag	ELEKTRISITET	Innlagt
YTTERVEGG	Laft	OPPVARMING	PRIMERT: Elektrisk SEKUNDERT: Ved
FASADEKLEDNING	Stående panel, høvlet med not og fjør	VANN	Innlagt
TAKFORM	Saltak	BAD	Bad
TAKTEKING	Grå sementtakstein, ikke krum	TOALETT	TYPE: WC ANTALL: 1

VINDUER	Oppr.	DEKOR INNSKRIPSJONER	
DØRER	Ny	INTERIØR	Lite spesielt

BYGGEÅR	AR	MERKNAD	1880-åra ?
TILBYGGING OMBYGGING FLYTTING	AR	ENDRING	Utvendig: Overdekning over inngangsdør

VEDLIKEHOLDS- TILSTAND	TILSTAND	I GOD STAND	BEGYNNENDE FORFALL	FRAMSKREDET FORFALL	RUIN	EVT. FORFALLSÅRSÅK
	AR					
	1978	x				

FARGESKJEMA	OPPRINNELIG	NAVERENDE	FRAMTIDIG	BYGGHERRE
UTVENDIG VEGG		hvit		Ikke NSB
VINDSKIER		hvit		ARKITEKT
GERIKTER		hvit		BYGGMESTER
VINDUER		30d5 grønn		BYGNINGSTYPER
DØRER		beis brun		STILPREG
HJØRNEBORD		hvit		

TEGNINGER (ARKIVHENVISNING)	
ELDRE FOTOGRAF.	

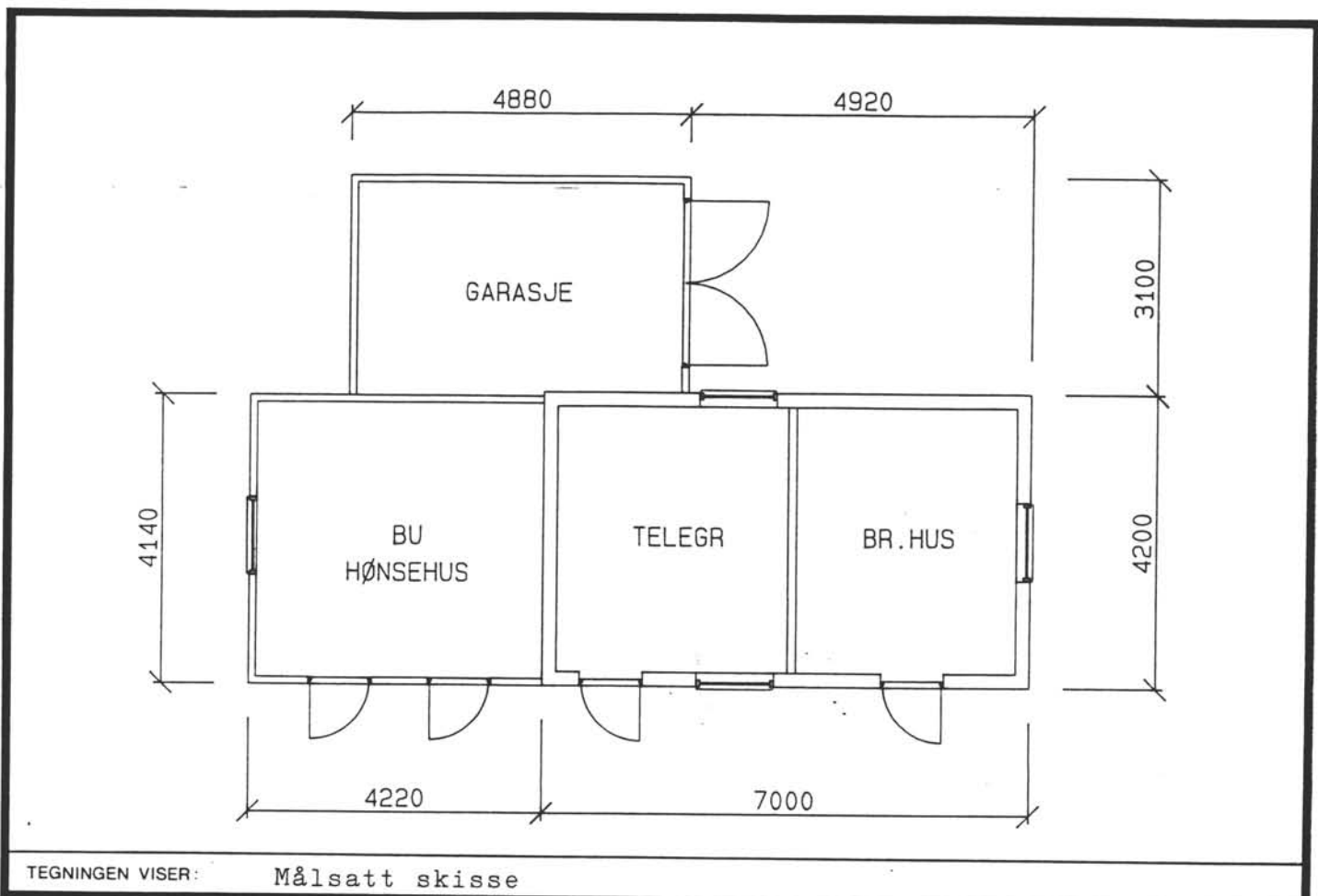
ANDRE OPPLYSNINGER	Fin båndgesims og vindusdetaljer	UTGITT	DATO	REGISTR.	DATO
			apr. 91		24.08.78
		RETTELSESB BLAD	NR	INNFØRT DEN	AV
			NR	INNFØRT DEN	AV

NSB - REGISTRERING AV BYGNINGER

Bak Had 07037

NAVN BYGNINGENS ART	LISLEBY STASJON UTHUS FOR BOLIG	STASJONSNR. 0524	BYGN NR. 5
BANESTREKNING	Oslo-Sarpsborg-Kornsje gr. (V. linje)	KILOMETER 97,77	
KOMMUNE.MATR.NR.	0103 Fredrikstad	GÅRDSNR. 3	BRUKSNR. 83
ADRESSE	Stasjonsveien, Lisleby, 1600 Fredrikstad	DISTRIKT Oslo	

FOTO



OPPRINNELIG BRUKSFORMÅL	PRIMÆRT Telegrafistbolig, bryggerhus, uthus tilbygg hønseshus	SEKUNDÆRT	
NÅVÆRENDE BRUKSFORMÅL	PRIMÆRT Uthus, garasje.	SEKUNDÆRT	ANTALL LEILIGHETER: 0 ANTALL OVERNATTINGSROM: 0
FORHOLD TIL ANDRE HUS	Frittst. del av anlegg		
FYSISK MILJØ- SAMMENHENG	Sentralt mindre tettsted		

VERNEVERDI	<input type="checkbox"/> PRIO- RITERT	BYGNINGEN PRIORITERES SPESIELT SOM BEVA- RINGSOBJEKT (EVT. INTERN NSB-FREDNING)	<input type="checkbox"/> BYGNINGEN ER FREDET I MEDHOLD AV LOV OM KULTURMINNER
	<input type="checkbox"/> HØY	ENDRINGER SKAL IKKE FORETAS FØR ARKITEKTKONTORET HAR GODKJENT PLANENE. DETTE GJELDER OGSÅ UTSKIFTING AV DØRER, VINDUER, KLEDNING, TAKTEKKING OSV.	
	<input type="checkbox"/> MIDDELS		
	<input checked="" type="checkbox"/> LAV	ENDRINGER KAN FORETAS UTEN GODKJENNING FRA ARKITEKTKONTORET. DET HENVISES TIL GENE- RELLE RÅD OG RETNINGSLINJER.	
	<input type="checkbox"/> INGEN		

DIMENSJONER	HOVEDÅL M	11,2 x 7,3	BEBYGD AREAL M ²	62	ANTALL ETASJER	1	BRUTTO GOLVAREAL M ²	62
-------------	--------------	------------	--------------------------------	----	-------------------	---	------------------------------------	----

BYGNINGSDEL	TYPE, KONSTRUKSJON	INSTALLASJON	MERKNAD
FUNDAMENT	Gråsteinsmur	SKORSTEIN	STK 1
KJELLER UNDERETASJE	Ganghøyde, trebjelkelag (gamle del) Kryperom, trebjelkelag. I garasjen kompr. jord.	ELEKTRISITET	Innlagt
YTTERVEGG	Laft Bindingsverk	OPPVARMING	PRIMÆRT: Ved SEKUNDÆRT:
FASADEKLEDNING	Stående panel av liggende type Stående faspanel (tilbygg)	VANN	Innlagt, "dårlig"
TAKFORM	Saltak. Pulttak	BAD	
TAKTEKKING	Enkelkrum rød teglstein, bølgeeternit (gar.)	TOALETT	TYPE: ANTALL: 0

VINDUER	Neppe oppr.	DEKOR INNSKRIPSJONER	
DØRER	Oppr. tidligere innvendig dør	INTERIØR	

BYGGÅR	ÅR	MERKNAD
TILBYGGING OMBYGGING FLYTTING	ÅR 1969	ENDRING Tilbygd garasje m. pulttak

VEDLIKEHOLDS- TILSTAND	TILSTAND ÅR:	I GOD STAND	BEGYNNENDE FORFALL	FRAMSKREDET FORFALL	RUIN	EVT. FORFALLSÅRSÅK
	1978					Dårlig tak

FARGESKJEMA	OPPRINNELIG	NAVERENDE	FRAMTIDIG	BYGGHERRE NSB ?
UTVENDIG VEGG		hvit		ARKITEKT
VINDSKIER		hvit		BYGGMESTER
GERIKTER		hvit		BYGNINGSTYPE
VINDUER		30D5 grønn		STILPREG
DØRER		30D5 grønn		
HJØRNEBORD		hvit		


TEGNINGER (ARKIVHENVISNING)	
ELDRE FOTOGRAF	

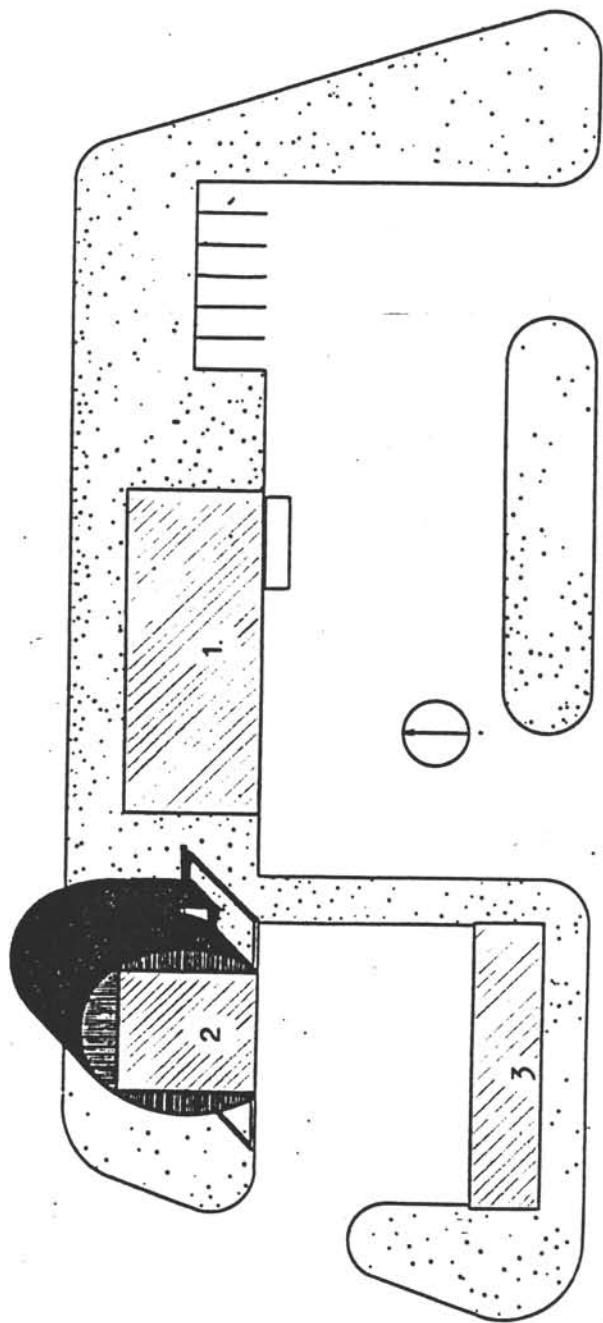
ANDRE OPPLYSNINGER	UTGITT	DATO apr. 91	REGISTR.	DATO 24.08.78
	RETTELSES- BLAD	NR	INNFØRT DEN	AV
		NR	INNFØRT DEN	AV
		NR	INNFØRT DEN	AV

NSB - REGISTRERING AV BYGNINGER


UTGITT:
REVIDERT:

STASJONSMR		STASJON/STREKNING/ANLEGG		BANE/BILROUTE		OSLO S - KORNSJØ GRENSE (VESTRE LINJE)		DISTRIKT				
		LISLEBY - GREÅKER						OSLO				
BYGN NR	KILOMETER	BYGNINGSTYPE	ADRESSE	MATRIKkel GNR BNR	BEBYGD AREAL	ETG	BRUTTO GOLVFLATE	HOVED-MATERIALE	BYGGEAR	TEGNINGER ARKIVNR	MERKNAD	EGET SKJEM
1	101.01	Ekspedisjonsbygning	Rølfesøy godsterminal 1662 Rølfesøy	132/55	222	1	222		1989		Obj 611128	X
2		Truckgarasje I	"	"	174	1	174		1989		Obj 611129	X
3		Truckgarasje II	"	"	120	1	120		1989		Obj 611130	X
4	101.01	CTC-hus	"	129/68	46	1	46				Obj 611131	






SITUASJONS- KART OVER: ROLVSØY ST.	
BANE- STREKNING: Oslo-Kornsjø, V.l.	
MÅLSTOKK: 1:600	DATE: _____
UTGITT AV _____	
LINJEKART NR.: _____	
BUSSHOLDEPLASS I DIREKTE TILKNYTNING TIL STASJONEN?	JA <input type="checkbox"/> NEI <input type="checkbox"/>
DRØSJEHOLDEPLASS I DIREKTE TILKNYTNING TIL STASJONEN?	JA <input type="checkbox"/> NEI <input type="checkbox"/>



NSB - REGISTRERING AV BYGNINGER

Bak Had 07037

NAVN BYGNINGENS ART	ROLVSØY GODSTERMINAL EKSPEDISJONSBYGNING	STASJONSNR.	BYGN NR. 1
BANESTREKNING	Oslo-Sarpsborg-Kornsjø gr. (V. linje)	KILOMETER 101,01	
KOMMUNE, MATR. NR.	Rolfseøy	GÅRDSNR. 132	BRUKSNR. 55
ADRESSE	Rolvseøy godsterminal, 1662 Rolvsøy	DISTRIKT Oslo	



PLAN

SNITT A-A

SNITT B-B

FASADE MOT SØR

FASADE MOT ØST

FASADE MOT NORD

FASADE MOT VEST

TEGNINGEN VISER: **Rolvseøy ekspedisjonsbygning** Mål: 1:400

OPPRINNELIG BRUKSFØRMÅL	PRIMÆRT Ekspedisjonsbygning	SEKUNDÆRT	
NÅVÆRENDE BRUKSFØRMÅL	PRIMÆRT Ekspedisjonsbygning	SEKUNDÆRT	ANTALL LEILIGHETER: 0 ANTALL OVERNATTINGSROM: 0
FORHOLD TIL ANDRE HUS	Frittst. del av anlegg		
FYSISK MILJØ-SAMMENHENG	Enkelthus, spredt.		

VERNEVERDI	<input type="checkbox"/> PRIO-RITERT	BYGNINGEN PRIORITERES SPESIelt SOM BEVARINGSOBJEKT (EVT. INTERN NSB-FREDNING)	<input type="checkbox"/> BYGNINGEN ER FREDET I MEDHOLD AV LOV OM KULTURMINNER
	<input type="checkbox"/> HØY	ENDRINGER SKAL IKKE FORETAS FØR ARKITEKTKONTORET HAR GODKJENT PLANENE. DETTE GJELDER OGSÅ UTSKIFTING AV DØRER, VINDUER, KLEDNING, TAKTEKKING OSV.	
	<input checked="" type="checkbox"/> MIDDELS		
	<input type="checkbox"/> LAV	ENDRINGER KAN FORETAS UTEN GODKJENNING FRA ARKITEKTKONTORET. DET HENVISES TIL GENERELLE RÅD OG RETNINGSLINJER.	
	<input type="checkbox"/> INGEN		

DIMENSJONER	HOVED'ÅL M	24,4 x 9	BEBYGD AREAL M ²	222	ANTALL ETASJER	1	BRUTTO GOLVAREAL M ²	222
-------------	------------	----------	-----------------------------	-----	----------------	---	---------------------------------	-----

BYGNINGSDEL	TYPE.KONSTRUKSJON	INSTALLASJON	MERKNAD
FUNDAMENT	Ringmur, betongplate	SKORSTEIN	STK.
KJELLER UNDERETASJE	Ingen kjeller	ELEKTRISITET	Innlagt
YTTERVEGG	Bindingsverk av tre	OPPVARMING	PRIMERT: El. SEKUNDÆRT:
FASADEKLEDNING	Stående lektepanel	VANN	Innlagt
TAKFORM	Hvelvet pult-tak	BAD	TYPE: WC
TAKTEKKING	Båndtekkning	TOALETT	ANTALL: 3

VINDUER		DEKOR INNSKRIPSJONER	
DØRER		INTERIØR	

BYGGGEÅR	AR	MERKNAD
	1990	
TILBYGGING OMBYGGING FLYTTING	AR	ENDRING

VEDLIKEHOLDS-TILSTAND	TILSTAND.	I GOD STAND	BEGYNNENDE FORFALL	FRAMSKREDET FORFALL	RUIN	EVT. FORFALLSÅRSÅK
	AR:					
	1990	x				

FARGESKJEMA	OPPRINNELIG	NAVÆRENDE	FRAMTIDIG	BYGGHERRE
UTVENDIG VEGG		Tyrilin gyldenbrun		NSB
VINDSKIER				ARKITEKT
GERIKTER				NSB v/Arne Henriksen
VINDUER				BYGGMESTER
DØRER				BYGNINGSTYPE
HJØRNEBORD				STILPREG

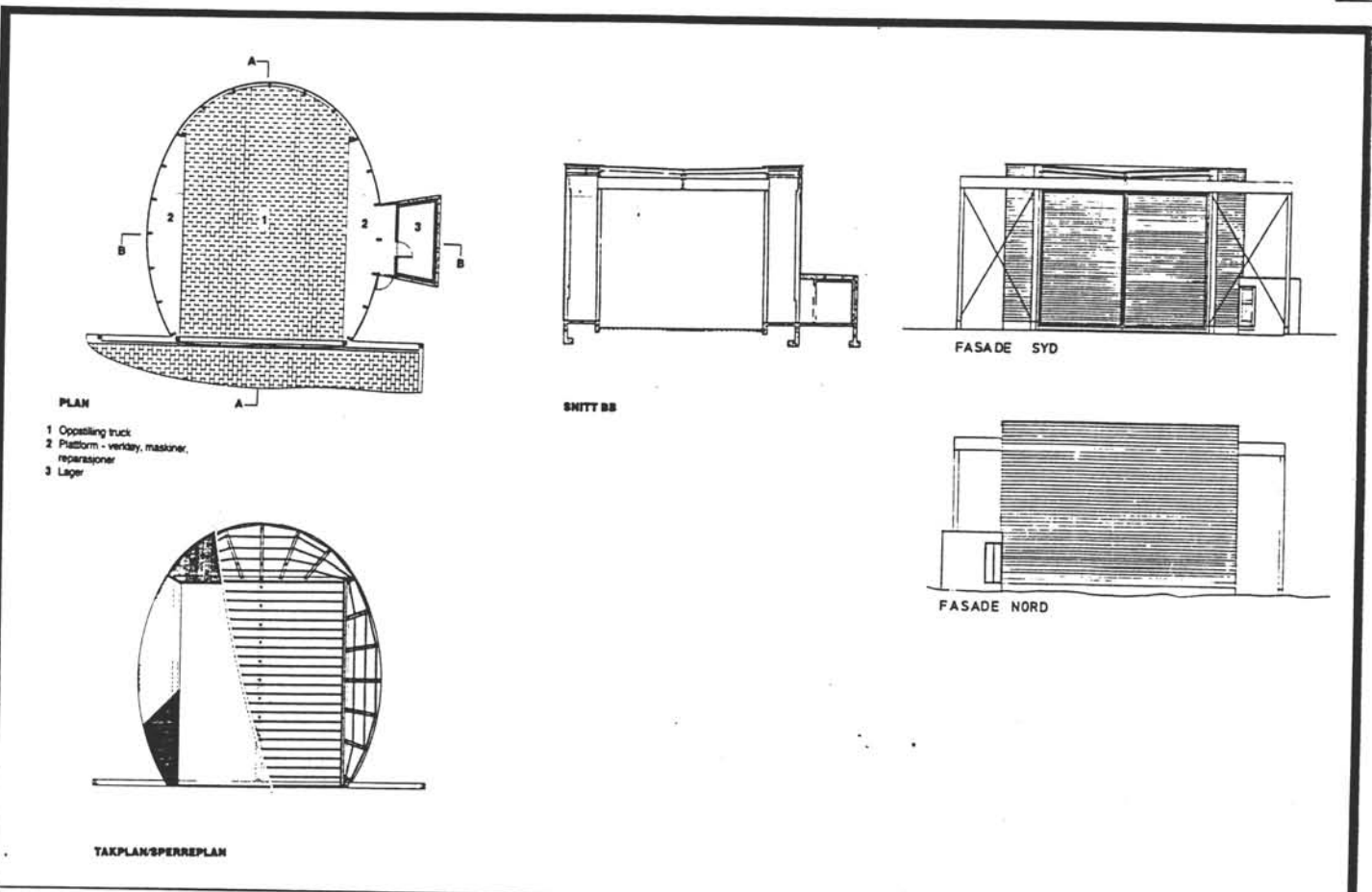
TEGNINGER (ARKIVHENVISNING)	
ELDRE FOTOGRAF	

ANDRE OPPLYSNINGER	Anlegget ligger ved siden av Linjegods-terminalen.	UTGITT	DATO	REGISTR.	DATO
			apr, 91		06.11.90
		RETTELSES- BLAD	NR	INNFORT DEN	AV
		NR	INNFORT DEN	AV	
		NR	INNFORT DEN	AV	

NSB · REGISTRERING AV BYGNINGER

Bak · Had 07037

NAVN BYGNINGENS ART	ROLVSØY GODSTERMINAL TRUCKGARASJE	STASJONSNR.	BYGN NR 2
BANESTREKNING	Oslo-Sarpsborg-Kornsjø gr. (V. linje)	KILOMETER	
KOMMUNE, MATR. NR.	Rolvseøy	GÅRDSNR 132	BRUKSNR 55
ADRESSE	Rolvseøy godsterminal, 1662 Rolvseøy	DISTRIKT Oslo	



TEGNINGEN VISER: Truckgarasje. Plan, snitt og oppriss.

Mål: 1:400

OPPRINNELIG BRUKSFØRMÅL	PRIMÆRT Truckgarasje	SEKUNDÆRT	
NÅVÆRENDE BRUKSFØRMÅL	PRIMÆRT Truckgarasje	SEKUNDÆRT	ANTALL LEILIGHETER: 0 ANTALL OVERNATTINGSROM: 0
FØRHOLD TIL ANDRE HUS	Frittst. del av anlegg		
FYSISK MILJØ- SAMMENHENG	Enkelthus, spredt.		

VERNEVERDI	<input type="checkbox"/> PRIO- RITERT	BYGNINGEN PRIORITERES SPESIELT SOM BEVA- RINGSOBJEKT (EVT. INTERN NSB-FREDNING)	<input type="checkbox"/> BYGNINGEN ER FREDET I MEDHOLD AV LOV OM KULTURMINNER
	<input type="checkbox"/> HØY	ENDRINGER SKAL IKKE FORETAS FØR ARKITEKKTTORET HAR GODKJENT PLANENE. DETTE GJELDER OGSÅ UTSKIFTING AV DØRER, VINDUER, KLEDNING, TAKTEKKING OSV.	
	<input checked="" type="checkbox"/> MIDDELS		
	<input type="checkbox"/> LAV <input type="checkbox"/> INGEN	ENDRINGER KAN FORETAS UTEN GODKJENNING FRA ARKITEKKTTORET. DET HENVISES TIL GENE- RELLE RÅD OG RETNINGSLINJER.	

DIMENSJONER	HØVED'ÅL M	18 x 14,5	BEBYGD AREAL M ²	174	ANTALL ETASJER	1	BRUTTO GOLVAREAL M ²	174
-------------	---------------	-----------	--------------------------------	-----	-------------------	---	------------------------------------	-----

BYGNINGSDEL	TYPE.KONSTRUKSJON	INSTALLASJON	MERKNAD
FUNDAMENT	Betong	SKORSTEIN	STK
KJELLER UNDERETASJE		ELEKTRISITET	Innlagt
YTTERVEGG	Tre	OPPVARMING	PRIMÆRT: SEKUNDÆRT: Ikke oppv.
FASADEKLEDNING	Liggende trepanel	VANN	
TAKFORM	Tilnærmet flatt	BAD	
TAKTEKKING	Klare korrug. plastplater/folietekking	TOALETT	TYPE: ANTALL:

VINDUER		DEKOR INNSKRIPSJONER	
DØRER		INTERIØR	

BYGGEÅR	ÅR	MERKNAD
	1990	
TILBYGGING OMBYGGING FLYTTING	ÅR	ENDRING

VEDLIKEHOLDS- TILSTAND	TILSTAND, ÅR:	I GOD STAND	BEGYNNENDE FORFALL	FRAMSKREDET FORFALL	RUIN	EVT. FORFALLSÅRSÅK
	1990	x				

FARGESKJEMA	OPPRINNELIG	NAVÆRENDE	FRAMTIDIG	BYGGHERRE
UTVENDIG VEGG		Tyrilin gyldenbrun		NSB
VINDSKIER				ARKITEKT
GERIKTER				NSB v/Jan Olav Jensen
VINDUER				BYGGMESTER
DØRER				BYGNINGSTYPE
HJØRNEBORD				STILPREG

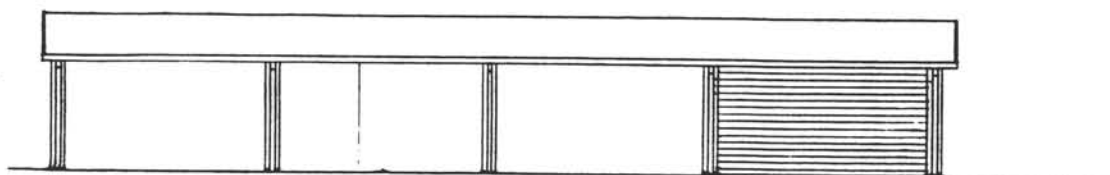
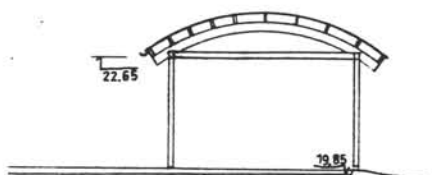
TEGNINGER (ARKIVHENVISNING)	
ELDRE FOTOGRAF	

ANDRE OPPLYSNINGER	Oval plan, høyde ca. 9,0 m Tofløyet skyveport.	UTGITT	DATO	REGISTR.	DATO
			apr. 91		06.11.90
		RETTELSESB- BLAD	NR	INNFORT DEN	AV
			NR	INNFORT DEN	AV

NSB · REGISTRERING AV BYGNINGER

Bak: Had 0703.7

NAVN BYGNINGENS ART	ROLVSØY GODSTERMINAL CARPORT	STASJONSNR.	BYGN. NR. 3
BANESTREKNING	Oslo-Sarpsborg-Kornsjø gr. (V. linje)	KILOMETER	
KOMMUNE.MATR.NR.	Rolvøy	GÅRDENR. 132	BRUKSNR. 35
ADRESSE	Rolvøy godsterminal, 1662 Rolvøy	DISTRIKT Oslo	



FASADE SYD CARPORT

TEGNINGEN VISER: Rolvsøy Carport. Snitt og oppriss.

Mål: 1:200

OPPRINNELIG BRUKSFORMÅL	PRIMÆRT Carport	SEKUNDÆRT	
NÅVÆRENDE BRUKSFORMÅL	PRIMÆRT Carport	SEKUNDÆRT	ANTALL LEILIGHETER: 0 ANTALL OVERNATTINGSROM: 0
FORHOLD TIL ANDRE HUS	Frittst. del av anlegg		
FYSISK MILJØ- SAMMENHENG	Enkelthus, spredt.		

VERNEVERDI	<input type="checkbox"/> PRIO- RITERT	BYGNINGEN PRIORITERES SPESIELT SOM BEVA- RINGSOBJEKT (EVT. INTERN NSB-FREDNING)	<input type="checkbox"/> BYGNINGEN ER FREDET I MEDHOLD AV LOV OM KULTURMINNER
	<input type="checkbox"/> HØY	ENDRINGER SKAL IKKE FORETAS FØR ARKITEKTKONTORET HAR GODKJENT PLANENE. DETTE GJELDER OGSÅ UTSKIFTING AV DØRER, VINDUER, KLEDNING, TAKTEKKING OSV.	
	<input checked="" type="checkbox"/> MIDDELS		
	<input type="checkbox"/> LAV	ENDRINGER KAN FORETAS UTEN GODKJENNING FRA ARKITEKTKONTORET. DET HENVISES TIL GENE- RELLE RÅD OG RETNINGSLINJER.	
	<input type="checkbox"/> INGEN		

DIMENSJONER	HOVEDTAL M	23,5 x 5	BEBYGD AREAL M ²	120	ANTALL ETASJER	1	BRUTTO GOLVAREAL M ²	120
-------------	---------------	----------	--------------------------------	-----	-------------------	---	------------------------------------	-----

BYGNINGSDEL	TYPE, KONSTRUKSJON	INSTALLASJON	MERKNAD
FUNDAMENT	Grunnmur. Pilarer.	SKORSTEIN	STK.
KJELLER UNDERETASJE	Ikke kjeller	ELEKTRISITET	
YTTERVEGG	Bindingsverk av tre	OPPVARMING	PRIMÆRT: Ikke oppv. SEKUNDÆRT:
FASADEKLEDNING	Liggende trepanel	VANN	Ikke innlagt
TAKFORM	Hvelvet	BAD	
TAKTEKING	Korrug. plater.	TOALETT	TYPE: ANTALL:

VINDUER		DEKOR INNSKRIPSJONER	
DØRER		INTERIØR	

BYGGGEAR	AR 1990	MERKNAD
TILBYGGING OMBYGGING FLYTTING	AR	ENDRING

VEDLIKEHOLDS- TILSTAND	TILSTAND: AR:	I GOD STAND	BEGYNNENDE FORFALL	FRAMSKREDET FORFALL	RUIIN	EVT. FORFALLSÅRSÅK
	1990	x				

FARGESKJEMA	OPPRINNELIG	NAVÆRENDE	FRAMTIDIG	BYGGHERRE NSB
UTVENDIG VEGG		Tyrilin gyldenbrun		ARKITEKT NSB v/Jan Olav Jensen
VINDSKIER				BYGGMESTER
GERIKTER				BYGNINGSTYPE
VINDUER				STILPREG
DØRER				
HJØRNEBORD				

TEGNINGER (ARKIVHENVISNING)	
ELDRE FOTOGRAF.	

ANDRE OPPLYSNINGER	UTGITT	DATO apr. 91	REGISTR.	DATO 06.11.90
	RETTELSES- BLAD	NR	INNFOØRT DEN	AV
		NR	INNFOØRT DEN	AV
		NR	INNFOØRT DEN	AV

NSB - REGISTRERING AV BYGNINGER


UTGITT:
REVIDERT:


STASJONSNR 0525 STASJON/STREKNING/ANLEGG
GREÅKER STASJON

BANE/BILROUTE OSLO S - KORNSJØ GRENSE (VESTRE LINJE)

DISTRIKT
OSLO

BYGN NR	KILOMETER	BYGNINGSTYPE	ADRESSE	MATRIKEL GNR BNR	BEBYGD AREAL	ETG	BRUTTO GOLVFLATE	HOVED-MATERIALE	BYGGEAR	TEGNINGER ARKIVNR	MERKNAD	EGET SKEMA
1	103.23	Godshus	Greåkerveien 114 1720 Greåker	75/296	160	1	160	Tre	1879	A 621 (AK)	Obj 611125	X
2	103.45	Hvile-, redskapsbu	"	"	60	1	60	Tre	1953		Obj 611127	

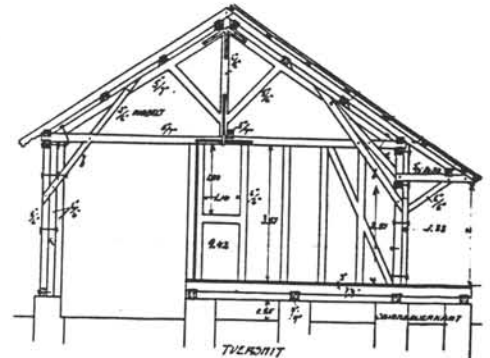
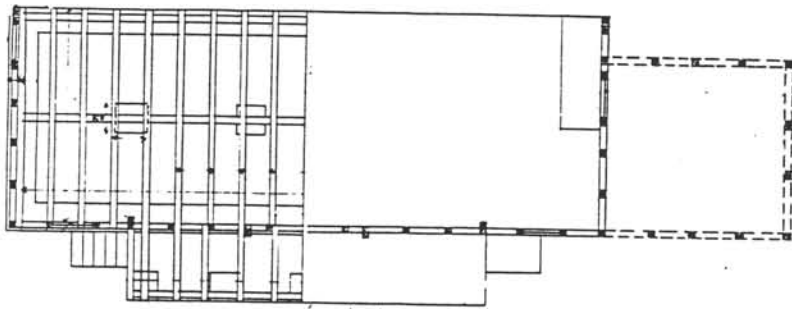
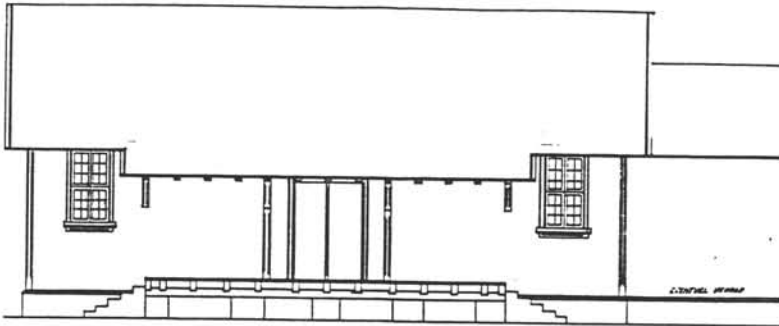




NSB · REGISTRERING AV BYGNINGER

Bak Had 07037.

NAVN BYGNINGENS ART	GREAKER STASJON GODSHUS	STASJONSNR 0525	BYGN NR 1
BANESTREKNING	Oslo Ø-Sarpsborg-Kornsjø gr (vestre linje)	KILOMETER 103,23	
KOMMUNE.MATR.NR.	0130 Tune	GARDNR. 75	BRUKNR. 296
ADRESSE	Greåkerveien 114, 1720 Greåker	DISTRIKT Oslo	



TEGNINGEN VISER: Original typetegning M. 1:200

OPPRINNELIG BRUKSFORMÅL	PRIMÆRT Godshus	SEKUNDÆRT	
NAVÆRENDE BRUKSFORMÅL	PRIMÆRT Godshus, vedbu, vaktbu	SEKUNDÆRT	ANTALL LEILIGHETER: 0
FORHOLD TIL ANDRE HUS	Frittst. del av anlegg		
FYSISK MILJØ- SAMMENHENG	Mindre tettsted		
			ANTALL OVERNATTINGSROM: 0

VERNEVERDI	<input type="checkbox"/> PRIO- RITERT	BYGNINGEN PRIORITERES SPESIELT SOM BEVA- RINGSOBJEKT (EVT. INTERN NSB-FREDNING)	<input type="checkbox"/> BYGNINGEN ER FREDET I MEDHOLD AV LOV OM KULTURMINNER
	<input type="checkbox"/> HØY	ENDRINGER SKAL IKKE FORETAS FØR ARKITEKTKONTORET HAR GODKJENT PLANENE. DETTE GJELDER OGSÅ UTSKIFTING AV DØRER, VINDUER, KLEDNING, TAKTEKKING OSV.	
	<input type="checkbox"/> MIDDELS		
	<input checked="" type="checkbox"/> LAV	ENDRINGER KAN FORETAS UTEN GODKJENNING FRA ARKITEKTKONTORET. DET HENVISES TIL GENE- RELLE RÅD OG RETNINGSLINJER.	
	<input type="checkbox"/> INGEN		

DIMENSJONER	HØVED'AL M	16,3 x 9,8	BEBYGD AREAL M ²	60	ANTALL ETASJER	1	BRUTTO GOLVAREAL M ²	60
-------------	---------------	------------	--------------------------------	----	-------------------	---	------------------------------------	----

BYGNINGSDEL	TYPE. KONSTRUKSJON	INSTALLASJON	MERKNAD
FUNDAMENT	Gråsteinsmur, Betongmur i gj. støpt sporport Gråsteinspeler innv.	SKORSTEIN	STK. 0
KJELLER UNDERETASJE	Kryperom, trebjelkelag	ELEKTRISITET	Innlagt
YTTERVEGG	Bindingsverk, ikke kledd innv.	OPPVARMING	PRIMÆRT: Elektrisk i vaktbu SEKUNDÆRT:
FASADEKLEDNING	Stående faspanel (oppr. staffpanel)	VANN	Ikke innlagt
TAKFORM	Saltak	BAD	
TAKTEKKING	Flat teglstein	TOALET	TYPE: ANTALL: 0

VINDUER	Nye. Mange forskjellige typer	DEKOR INNSKRIPSJONER	
DØRER	Nye porter og dører	INTERIØR	


BYGGÅR	AR	MERKNAD	Jfr. originaltegn.
TILBYGGING OMBYGGING FLYTTING	AR	ENDRING	Spor etter vedbu tilbygg e.l. Isolert kontorbu med egen inngang i hjørnet. Sporportene fjernet

VEDLIKEHOLDS- TILSTAND	TILSTAND:	I GOD STAND	BEGYNNENDE FORFALL	FRAMSKREDET FORFALL	RUIN	EVT. FORFALLSÅRSÅK
	AR:	1978	x			

FARGESKJEMA	OPPRINNELIG	NAVÆRENDE	FRAMTIDIG	BYGGHERRER NSB
UTVENDIG VEGG		4D6 oker		ARKITEKT D. A. Blix
VINDSKIER		Koksgrå/hvit		BYGGMESTER
GERIKTER		koksgrå		BYGNINGSTYPE Smaalb. No 123-124
VINDUER		hvite		STILPREG
DØRER		4D6		
HJØRNEBORD		koksgrå		

TEGNINGER (ARKIVHENVISNING)	Oppr. tegn. Smaalensb. 123-124 NSB-BAK A 621
ELDRE FOTOGRAF.	

ANDRE OPPLYSNINGER	UTGITT	DATO	apr. 91	REGISTR.	DATO	11.07.78
	RETTELSES- BLAD	NR	INNFORT DEN	AV		
		NR	INNFORT DEN	AV		
		NR	INNFORT DEN	AV		




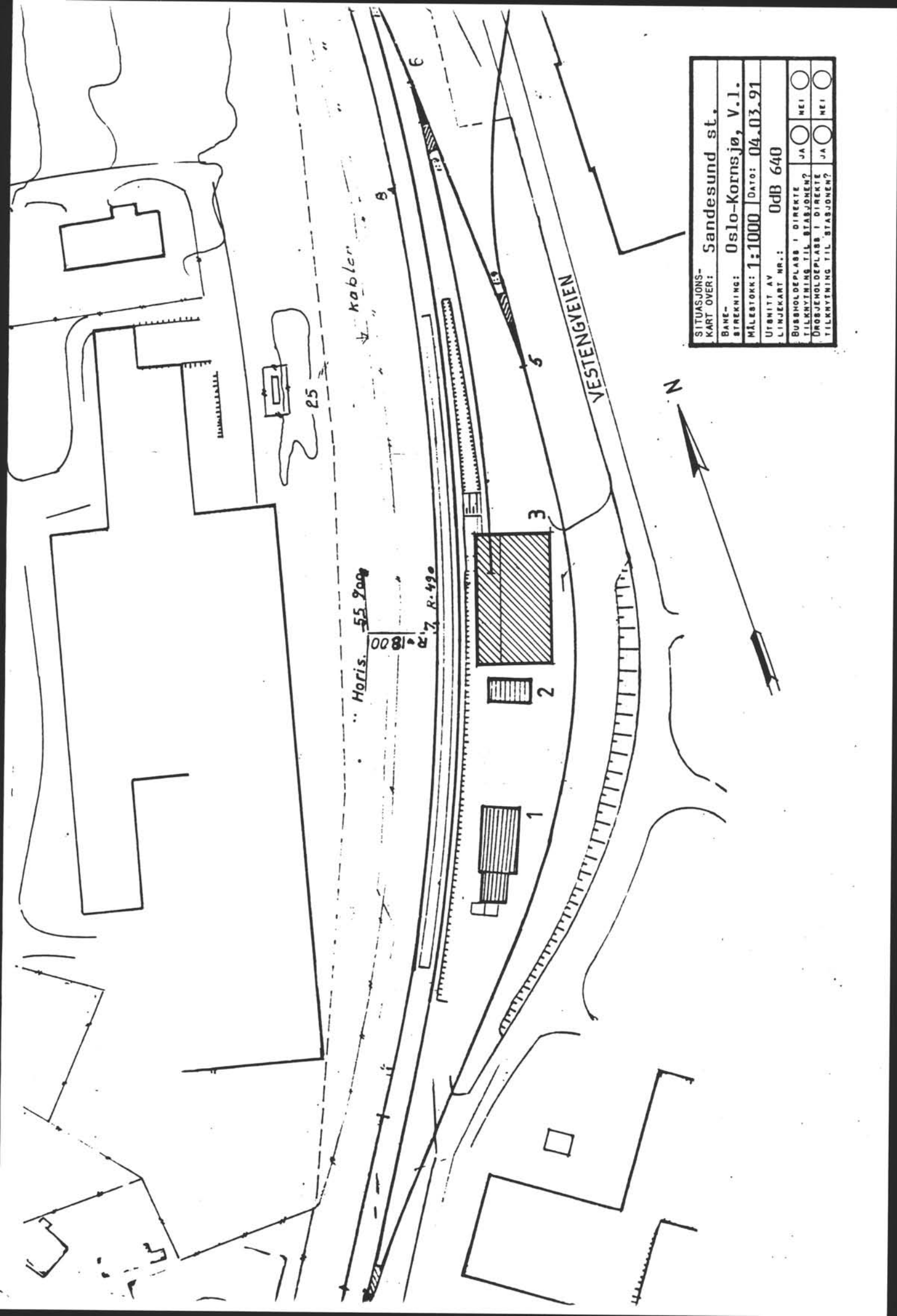
NSB · REGISTRERING AV BYGNINGER

UTGITT:
REVIDERT:

STASJONSNR 0526	STASJON/STREKNING/ANLEGG SANDESUND STASJON	BANE/BILROUTE OSLO S - KORNSJØ GRENSE (VESTRE LINJE)	DISTRIKT OSLO
--------------------	---	---	------------------

BYGN NR	KILOMETER	BYGNINGSTYPE	ADRESSE	MATRIKkel GNR BNR	BEBYGD AREAL	ETG	BRUTTO GOLVFLATE	HOVED- MATERIALE	BYGGEAR	TEGNINGER ARKIVNR	MERKNAD	EGET SKJEMA
1	106.65	Stasjonsbygning	1700 Sarpsborg	85/4	151	1½	423	Tre	1879	Ak 10237 Bd 786 (Ak)	Obj 611132	X
2	106.68	CTC-hus	"	"	45	1	45	Betong	1973	Ak11299	Obj 611134	X
3	106.69	Lager, verksted Ledningsavd.	"	"	508	1	508	Tre	1990		Obj 611133	X





SITUASJONS- KART OVER:	Sandesund st.
BANE- STREKNING:	Oslo-Kornsjø, V.I.
MÅLESTOKK:	1:1000
UTBNITT AV	0dB 640
LINJEKART NR.:	0dB 640
BUSSHOLDEPLASS I DIREKTE	JA <input type="checkbox"/> NEI <input type="checkbox"/>
TILKNYTNING TIL STASJONEN?	JA <input type="checkbox"/> NEI <input type="checkbox"/>
DRØJENHOLDEPLASS I DIREKTE	JA <input type="checkbox"/> NEI <input type="checkbox"/>
TILKNYTNING TIL STASJONEN?	JA <input type="checkbox"/> NEI <input type="checkbox"/>



Horis. 55.200

1800

R. 490

kabler

LUMMELELLE

25

VESTENGEIEIEN

3


2

1

8

6

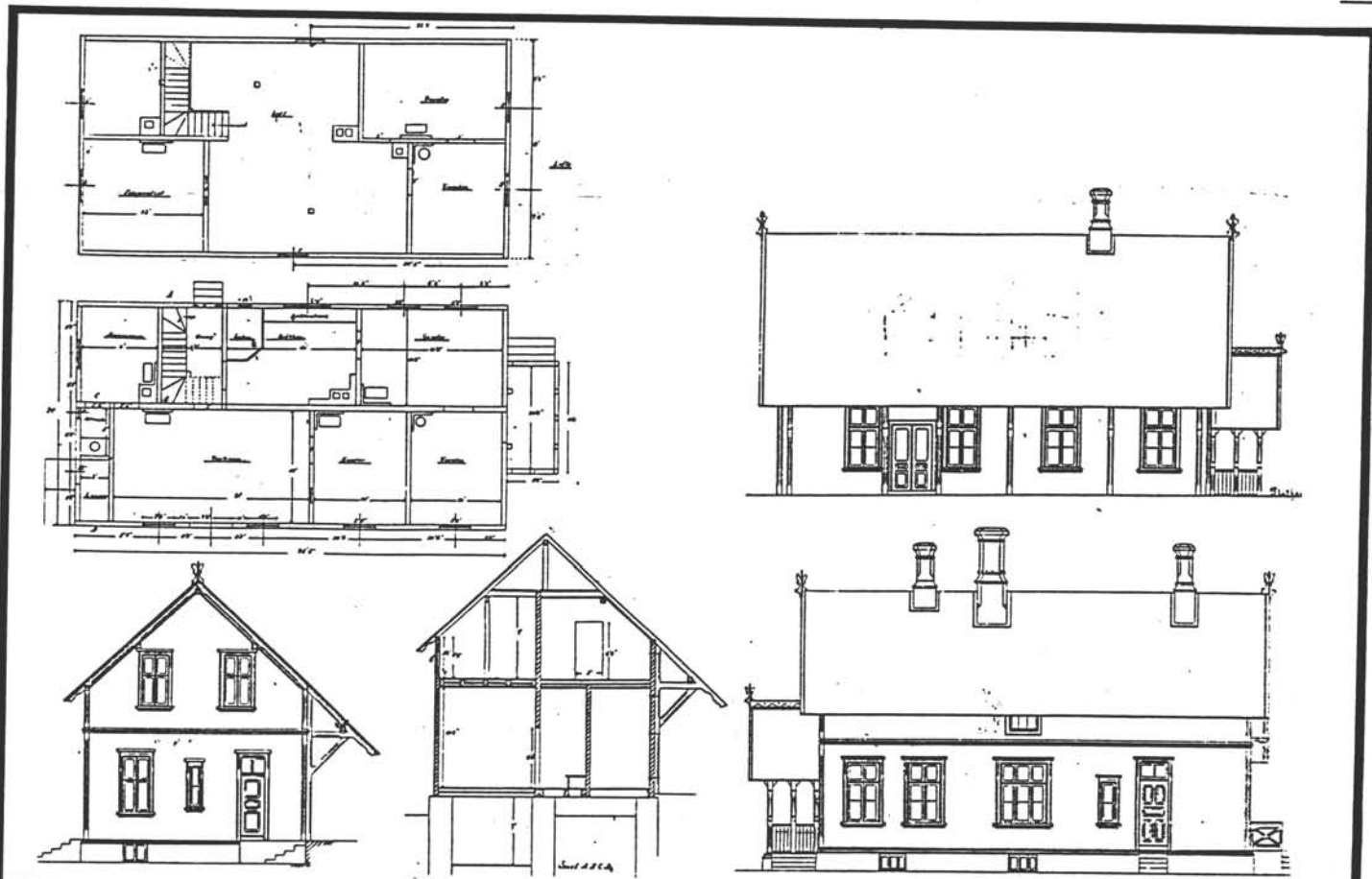
5



NSB · REGISTRERING AV BYGNINGER

Bak Had 0703.7

NAVN BYGNINGENS ART	SANDESUND STASJONSBYGNING	STASJONSNR 0526	BYGN NR 1
BANESTREKNING	Ski-Moss-Sarpsborg	KILOMETER 106,65	
KOMMUNE. MATR. NR.	0130 Tune	GÅRDSNR 85	BRUKSNR 4
ADRESSE	1713 Grålum	DISTRIKT Oslo	



TEGNINGEN VISER: Original typetegning.

OPPRINNELIG BRUKSFØRMÅL	PRIMÆRT Stasjonsbygning, eksp.rom, bolig	SEKUNDÆRT	
NÅVÆRENDE BRUKSFØRMÅL	PRIMÆRT	SEKUNDÆRT	ANTALL LEILIGHETER: 1 ANTALL OVERNATTINGSROM: 0
FORHOLD TIL ANDRE HUS	Frittst. del av anlegg		
FYSISK MILJØ- SAMMENHENG	Usentralt i by		

VERNEVERDI	<input type="checkbox"/> PRIO- RITERT	BYGNINGEN PRIORITERES SPESIELT SOM BEVARINGSOBJEKT (EVT. INTERN NSB-FREDNING)	<input type="checkbox"/> BYGNINGEN ER FREDET I MEDHOLD AV LOV OM KULTURMINNER
	<input type="checkbox"/> HØY	ENDRINGER SKAL IKKE FORETAS FØR ARKITEKTKONTORET HAR GODKJENT PLANENE. DETTE GJELDER OGSÅ UTSKIFTING AV DØRER, VINDUER, KLEDNING, TAKTEKKING OSV.	
	<input checked="" type="checkbox"/> MIDDELS		
	<input type="checkbox"/> LAV	ENDRINGER KAN FORETAS UTEN GODKJENNING FRA ARKITEKTKONTORET. DET HENVISES TIL GENERELLE RÅD OG RETNINGSLINJER.	
	<input type="checkbox"/> INGEN		

DIMENSJONER	HOVED*1AL M 21.6 x 7.7	BEBYGD AREAL M ² 151	ANTALL ETASJER 1 1/2	BRUTTO GOLVAREAL M ² 423
-------------	---------------------------	------------------------------------	-------------------------	--

BYGNINGSDEL	TYPE.KONSTRUKSJON	INSTALLASJON	MERKNAD
FUNDAMENT	Fuget naturstein, ringmur	SKORSTEIN	STK 2
KJELLER UNDERETASJE	Ganghøyde Kryperom trebjelkelag	ELEKTRISITET	Innlagt
YTTERVEGG	Tømmerlaft	OPPVARMING	PRIMERT: Elektrisk SEKUNDERT: Koks/ved
FASADEKLEDNING	Horisontalt trepanel m. høvlet kant Tilbygg: vertikalt faspanel	VANN	Innlagt
TAKFORM		BAD	
TAKTEKKING	Flate teglstein. Sink (tilbygg)	TOALETT	TYPE WC ANTALL 5

VINDUER		DEKOR INNSKRIPSJONER	
DØRER	Nye	INTERIØR	

BYGGÅR	ÅR 1879	MERKNAD Åpningen
TILBYGGING OMBYGGING FLYTTING	ÅR 1949	ENDRING Tilbygg for WC og godsrom

VEDLIKEHOLDS- TILSTAND	TILSTAND ÅR:	I GOD STAND	BEGYNNENDE FORFALL	FRAMSKREDET FORFALL	RUIN	EVT FORFALLSÅRSÅK
	1978	x				

FARGESKJEMA	OPPRINNELIG	NAVERENDE	FRAMTIDIG	BYGGHERR NSB
UTVENDIG VEGG		Høstgul 16 (Drygelin)		ARKITEKT P. A. Blix
VINDSKIER		Høstgul 16		BYGGMESTER
GERIKTER		Herregård 92		BYGNINGSTYPE Normal 3die kl. A 1877 Blix
VINDUER		Herregård 92		STILPREG
DØRER		Bever 80		
HJØRNEBORD				

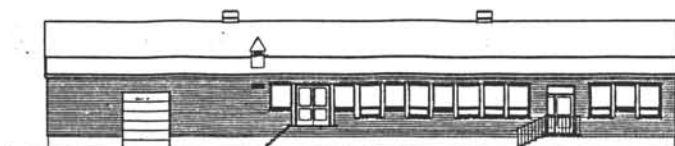
TEGNINGER (ARKIVHENVISNING)	Oppr. FT 62 - 64 Ak 10237 BD 786
ELDRE FOTOGRAF.	

ANDRE OPPLYSNINGER	UTGITT	DATO apr. 91	REGISTR.	DATO 13.06.78
	RETTELSES- BLAD	NR	INNFØRT DEN	AV
		NR	INNFØRT DEN	AV
	NR	INNFØRT DEN	AV	

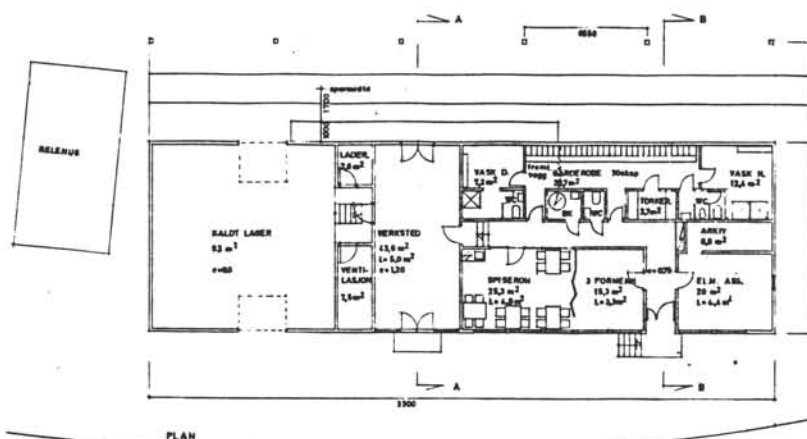
NSB · REGISTRERING AV BYGNINGER

Bak Had 0703.7c

NAVN BYGNINGENS ART	SANDESUND STASJON KONTOR/VERKSTED	STASJONSNR. 0526	BYGN NR. 3
BANESTREKNING	Ski-Moss-Sarpsborg	KILOMETER 106,69	
KOMMUNE.MATR.NR.	0130 Tune	GÅRDNR. 85	BRUKNR. 1
ADRESSE	1700 Sarpsborg	DISTRIKT Oslo	



PASADE MOT ØST



PLAN

TEGNINGEN VISER: Sandesund. Plan og fasade.

Mål: 1:400

OPPRINNELIG BRUKSFØRMÅL	PRIMÆRT Kontor/verksted. Maskingarasje	SEKUNDÆRT	
NÅVÆRENDE BRUKSFØRMÅL	PRIMÆRT Kontor/verksted. Maskingarasje	SEKUNDÆRT	ANTALL LEILIGHETER: 0 ANTALL OVERNATTINGSROM: 0
FORHOLD TIL ANDRE HUS	Frittst. del av anlegg.		
FYSISK MILJØ- SAMMENHENG	By usentralt		

VERNEVERDI	<input type="checkbox"/> PRIO- RITERT	BYGNINGEN PRIORITERES SPESIELT SOM BEVA- RINGSOBJEKT (EVT. INTERN NSB-FREDNING)	<input type="checkbox"/> BYGNINGEN ER FREDET I MEDHOLD AV LOV OM KULTURMINNER
	<input type="checkbox"/> HØY	ENDRINGER SKAL IKKE FORETAS FØR ARKITEKTKONTORET HAR GODKJENT PLANENE. DETTE GJELDER OGSÅ UTSKIFTING AV DØRER, VINDUER, KLEDNING, TAKTEKKING OSV.	
	<input checked="" type="checkbox"/> MIDDELS		
	<input type="checkbox"/> LAV	ENDRINGER KAN FORETAS UTEN GODKJENNING FRA ARKITEKTKONTORET. DET HENVISES TIL GENE- RELLE RÅD OG RETNINGSLINJER.	
	<input type="checkbox"/> INGEN		

DIMENSJONER	HOVED'ÅL M	BEBYGD AREAL M ²	151	ANTALL ETASJER	1½	BRUTTO GOLVAREAL M ²	423
-------------	---------------	--------------------------------	-----	-------------------	----	------------------------------------	-----

BYGNINGSDEL	TYPE, KONSTRUKSJON	INSTALLASJON	MERKNAD
FUNDAMENT	Betong grunnmur.	SKORSTEIN	STK
KJELLER UNDERETASJE	Pukk + støpt	ELEKTRISITET	Innlagt
YTTERVEGG	Bindingsverk m. mineralull	OPPVARMING	PRIMÆRT: El. SEKUNDÆRT:
FASADEKLEDNING	Liggende panel	VANN	Innlagt
TAKFORM	Tønnehvelv/pulttak	BAD	
TAKTEKING	Papp	TOALETT	TYPE: WC ANTALL: 3

VINDUER		DEKOR INNSKRIPSJONER	
DØRER		INTERIØR	


BYGGEGÅR	AR 1990	MERKNAD
TILBYGGING OMBYGGING FLYTTING	AR	ENDRING

VEDLIKEHOLDS- TILSTAND	TILSTAND, AR:	I GOD STAND	BEGYNNENDE FORFALL	FRAMSKREDET FORFALL	RUIN	EVT. FORFALLSÅRSÅK
	1990	x				

FARGESKJEMA	OPPRINNELIG	NAVÆRENDE	FRAMTIDIG	BYGGHERRE
UTVENDIG VEGG		Tyrilin gyldenbrun		NSB
VINDSKIER		"		ARKITEKT
GERIKTER		"		NSB v/Elsa Rostad
VINDUER		Tyrilin Rørosrød		BYGGMESTER
DØRER		"		BYGNINGSTYPE
HJØRNEBORD		Tyrilin gyldenbrun		STILPREG

TEGNINGER (ARKIVHENVISNING)	
ELDRE FOTOGRAF.	

ANDRE OPPLYSNINGER	"Lett-tak" Garasje maskin	UTGITT	DATO	REGISTR.	DATO
			apr. 91		06.11.90
		RETTELSES- BLAD	NR	INNFØRT DEN	AV
			NR	INNFØRT DEN	AV




NSB - REGISTRERING AV BYGNINGER

UTGITT:
REVIDERT:

STASJONSNR 0527	STASJON/STREKKNING/ANLEGG SARPSBORG STASJON	BANE/BILROUTE OSLO S - KORNSJØ GRENSE (VESTRE LINJE)	DISTRIKT OSLO
--------------------	--	---	------------------

BYGN NR	KILOMETER	BYGNINGSTYPE	ADRESSE	MATRIKkel GNR BNR	BEBYGD AREAL	ETG	BRUTTO GOLVFLATE	HOVED-MATERIALE	BYGGEAR	TEGNINGER ARKIVNR	MERKNAD	EGET SKJEM
1	109.49	Stasjonsbygning	1700 Sarpsborg	1/1607	451	2½	902	Teglmur	1878	Ak 10205	Obj 611135	X
2	109.63	Godshus I	"	"	915	1	915	Teglmur	1878		Obj 611136	X
3	109.72	Godshus II	"	"	308	1	308	Tre			Obj 611138	X
4	109.41	Velferd, legekantor rejerom	"	"	255	1	387	Mur	1879		Obj 611140	X
5		Ledig										
6		Relehus	"	"	68	1	68	Tegl Betong			Obj 611136 Tilbygg til bygn. 2	
7	109.60	Velferd, elektrobygg	"	"	268	2		Betong	1975		Obj 611137 Sammenbygd m. bygn. 8	X
8	109.57	Lokstall	"	"	273?	1		Betong	1959		Obj 611137 Sammenbygd m. bygn. 7	
9	109.52	Velferdsbygg B.avd.	"	"	110	1	110	Tre	1983		Obj 611141? 6 brakkeseksj	
10	109.55	Garasje 2 bilpl.	"	"	25	1	25	Alumin.			Obj 611143	
11	109.58	Garasje 14 bilpl.	"	"	150	1	150	Tre			Obj 611144	
12	109.56	Garasje/verkst. 5 bilpl.	"	"		1					Obj 611145	
13	109.06	Hvilehytte B.avd.	"	"	64	1	64	Tre			Obj 611142	




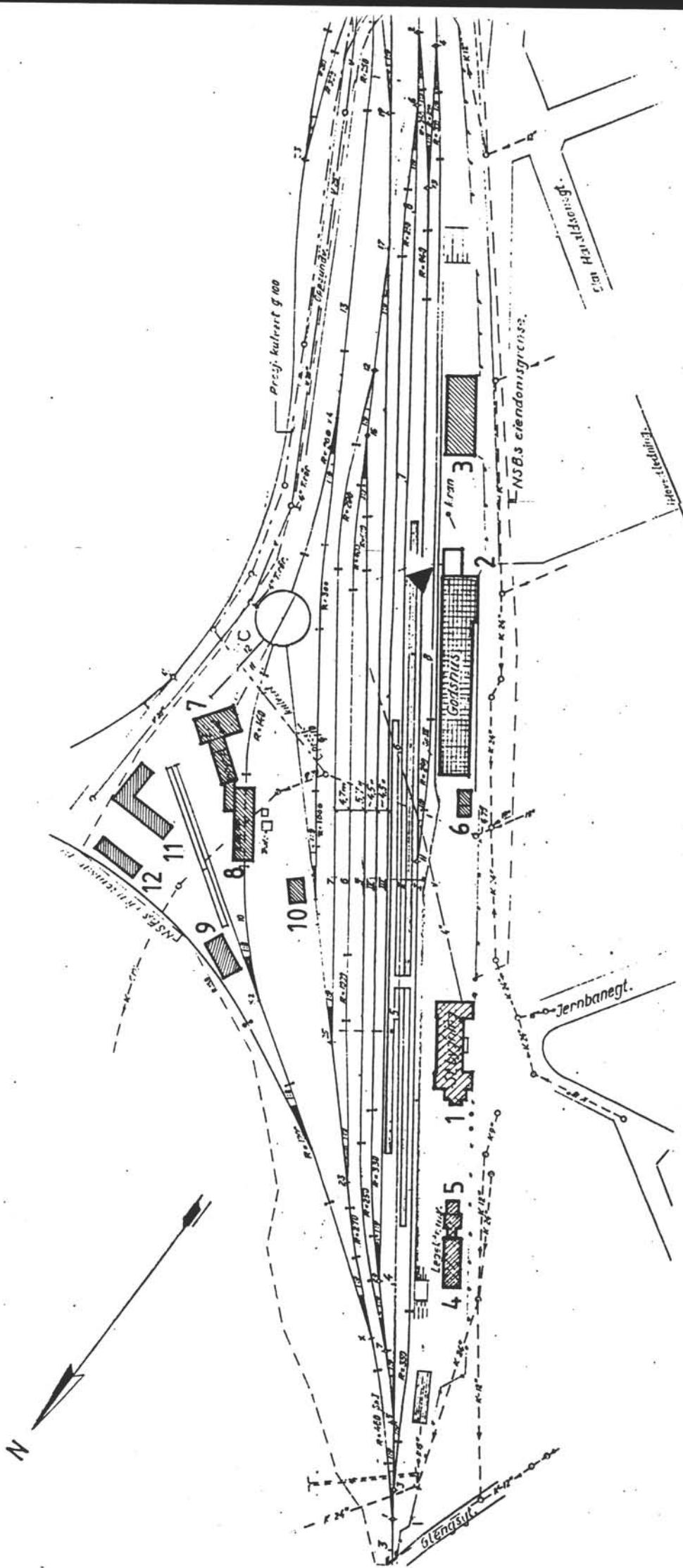
NSB - REGISTRERING AV BYGNINGER

UTGITT:
REVIDERT:


STASJONSNR 0527	STASJON/STREKNING/ANLEGG SARPSBORG STASJON	BANE/BILROUTE OSLO S - KORNSJØ GR. (VESTRE LINJE)	DISTRIKT OSLO
--------------------	---	--	------------------

BYGN NR	KILOMETER	BYGNINGSTYPE	ADRESSE	MATRIKkel GNR BNR	BEBYGD AREAL	ETG	BRUTTO GOLVFLATE	HOVED- MATERIALE	BYGGEAR	TEGNINGER ARKIVNR	MERKNAD	EGET SKJEMA
14		B.avd. verksted, lager	1700 Sarpsborg	1/1607					1991		Obj 611139	






SITUASJONS- KART OVER:	Sarpborg st.
BANE- STREKNING:	Oslo-Kornsjø, V.I.
MÅLSTORREKKE:	1:2000 DATO: 04.03.91
UTDRITT AV LINJEKART NR.1	OdB 684
BUSHOLDEPLASS I BIREKTE TILKENTNING TIL STADJØNET	JA <input type="checkbox"/> NEI <input type="checkbox"/>
DROBJEMOLDEPLASS I BIREKTE TILKENTNING TIL STADJØNET	JA <input type="checkbox"/> NEI <input type="checkbox"/>



NSB · REGISTRERING AV BYGNINGER

Bak Had 07037

NAVN BYGNINGENS ART	SARPSBORG STASJONSBYGNING	STASJONSNR. 0527	BYGN NR. 1
BANESTREKNING	Sarpsborg-Kornsje gr. (vestre linje)	KILOMETER 109,49	
KOMMUNE, MATR. NR.	0102 Sarpsborg	GÅRDSNR. 1	BRUKSNR. 1607
ADRESSE	1700 Sarpsborg	DISTRIKT Oslo	



TEGNINGEN VISER: Originaltegninger Sarpsborg 1:400 Blix 1876

OPPRINNELIG BRUKSFØRMÅL	PRIMÆRT Togekspedisjon. Boliger Buffet, venterom m.m.	SEKUNDÆRT	
NÅVERENDE BRUKSFØRMÅL	PRIMÆRT Togekspedisjon, Kafeteria m.m.	SEKUNDÆRT	ANTALL LEILIGHETER: 1
FORHOLD TIL ANDRE HUS	Frittstående del av anlegg		
FYSISK MILJØ- SAMMENHENG	Sentralt bystrøk		
			ANTALL OVERNATTINGSROM: 2

VERNEVERDI	<input type="checkbox"/> PRIO- RITERT	BYGNINGEN PRIORITERES SPESIELT SOM BEVARINGSOBJEKT (EVT. INTERN NSB-FREDNING)	<input type="checkbox"/> BYGNINGEN ER FREDET I MEDHOLD AV LOV OM KULTURMINNER
	<input checked="" type="checkbox"/> HØY	ENDRINGER SKAL IKKE FORETAS FØR ARKITEKTKONTORET HAR GODKJENT PLANENE. DETTE GJELDER OGSÅ UTSKIFTING AV DØRER, VINDUER, KLEDNING, TAKTEKKING OSV.	
	<input type="checkbox"/> MIDDELS		
	<input type="checkbox"/> LAV		
	<input type="checkbox"/> INGEN	ENDRINGER KAN FORETAS UTEN GODKJENNING FRA ARKITEKTKONTORET. DET HENVISES TIL GENERELLE RÅD OG RETNINGSLINJER.	

DIMENSJONER	HOVEDÅL M 40,1 x 14,7	BEBYGD AREAL M ²	451	ANTALL ETASJER	2½	BRUTTO GOLVAREAL M ²	902
-------------	--------------------------	-----------------------------	-----	----------------	----	---------------------------------	-----

BYGNINGSDEL	TYPE. KONSTRUKSJON	INSTALLASJON	MERKNAD
FUNDAMENT	Gråstein, utvendig puss ca 1 cm bredde Tynn puss (kalking) innvendig	SKORSTEIN	STK. 7
KJELLER UNDERETASJE	Ganghøyde, trebjelkelag Støpt gulv	ELEKTRISITET	Innlagt
YTTERVEGG	Teglmur, innvendig puss	OPPVARMING	PRIMÆRT: Elektrisk SEKUNDÆRT: Ved
FASADEKLEDNING	Utvendig puss	VANN	Innlagt
TAKFORM	Div. arker, saltak, valm over endeinngang	BAD	
TAKTEKKING	Metallplater i fasettmønster	TOALETT	TYPE WC ANTALL 7

VINDUER	Skiftet stort sett krysspost. Noen mindre oppr. Varevindu	DEKOR INNSKRIPSJONER	"1878" over hovedinngang
DØRER	Alle nye	INTERIØR	1 etg. alt ombygd 2 etg. delvis ombygd

BYGGÅR	ÅR 1878	MERKNAD Åpnet 1979
TILBYGGING OMBYGGING FLYTTING	ÅR	ENDRING Omfattende i interiøret

VEDLIKEHOLDS- TILSTAND	TILSTAND ÅR	I GOD STAND	BEGYNNENDE FORFALL	FRAMSKREDET FORFALL	RUIN	EVT. FORFALLSÅRSÅK
	1978	x				Noen frostskaeder i utvendig puss, især ved Ø. hjørne.

FARGESKJEMA	OPPRINNELIG	NAVERENDE	FRAMTIDIG	BYGGHERRER NSB
UTVENDIG VEGG		1B2 noe lysere		ARKITEKT Peter A. Blix
VINDSKIER		hvite		BYGGMESTER P. A. Due kontrakter
GERIKTER				BYGNINGSTYPE
VINDUER		28D3 grågrønn		STILPREG
DØRER		lakkert		
HJØRNEBORD				
MALT SOKKEL		23D2 blågrå		


TEGNINGER (ARKIVHENVISNING)	Ak 10205 Oppr. tegn. "Smaalensk no 40-44"
ELDRE FOTOGRAF.	

ANDRE OPPLYSNINGER	UTGITT	DATO apr. 91	REGISTR.	DATO 24.05.78
	RETTELSES- BLAD	NR	INNFØRT DEN	AV
		NR	INNFØRT DEN	AV
	NR	INNFØRT DEN	AV	

NSB · REGISTRERING AV BYGNINGER

Bak Had 07037

NAVN BYGNINGENS ART	SARPSBORG GODSHUS 1	STASJONSNR 0527	BYGN NR 2
BANESTREKNING	Sarpsborg-Kornsjø gr. (vestre linje)	KILOMETER 109,63	
KOMMUNE.MATR.NR.	0102 Sarpsborg	GÅRDSNR 1	BRUKS NR 1507
ADRESSE	1700 Sarpsborg	DISTRIKT Oslo	



TEGNINGEN VISER: Godshus Sarpsborg m. 1:250. Smalensbanen No. 116.

OPPRINNELIG BRUKSFØRMÅL	PRIMÆRT Godshus	SEKUNDÆRT	
NÅVÆRENDE BRUKSFØRMÅL	PRIMÆRT Godshus, m/tilhørende kontorformål	SEKUNDÆRT	ANTALL LEILIGHETER: 0 ANTALL OVERNATTINGSROM: 0
FORHOLD TIL ANDRE HUS	Sammenbygd reléhus		
FYSISK MILJØ- SAMMENHENG	Sentralt bystrøk		

VERNEVERDI	<input type="checkbox"/> PRIORITYERT	BYGNINGEN PRIORITYERES SPESIELT SOM BEVARINGSOBJEKT (EVT. INTERN NSB-FREDNING)	<input type="checkbox"/> BYGNINGEN ER FREDET I MEDHOLD AV LOV OM KULTURMINNER
	<input checked="" type="checkbox"/> HØY	ENDRINGER SKAL IKKE FORETAS FØR ARKITEKTKONTORET HAR GODKJENT PLANENE. DETTE GJELDER OGSÅ UTSKIFTING AV DØRER, VINDUER, KLEDNING, TAKTEKKING OSV.	
	<input type="checkbox"/> MIDDELS		
	<input type="checkbox"/> LAV	ENDRINGER KAN FORETAS UTEEN GODKJENNING FRA ARKITEKTKONTORET. DET HENVISES TIL GENERELLE RÅD OG RETNINGSLINJER.	
	<input type="checkbox"/> INGEN		

DIMENSJONER	HOVEDMÅL M 89.4 x 12.3	BEBYGD AREAL M ² 915	ANTALL ETASJER 1	BRUTTO GOLVAREAL M ² 915
-------------	---------------------------	------------------------------------	---------------------	--

BYGNINGSDEL	TYPE. KONSTRUKSJON	INSTALLASJON	MERKNAD
FUNDAMENT	Gråstein fuget og pusset, betong Peler innvendig	SKORSTEIN	STK 3
KJELLER UNDERETASJE	Kryperom, trebjelkelag	ELEKTRISITET	Innlagt
YTTERVEGG	Tegl (1½, 2 stein), innv. puss bindingsverk	OPPVARMING	PRIMÆRT: Elektrisk SEKUNDÆRT:
FASADEKLEDNING	Faspanel stående Bindingsverk (tilbygg)	VANN	Innlagt
TAKFORM	Saltak	BAD	
TAKTEKKING	Bølgeblikk. Papp (bindingsverksdel)	TOALETT	TYPE: WC ANTALL: 3

VINDUER	Støpejern bortsett fra kontoravd. (Vippevindu i tre)	DEKOR INNSKRIPSJONER	
DØRER	Nye skyveporter. Et par opprinnelige ?	INTERIØR	

BYGGEÅR	AR 1878	MERKNAD
TILBYGGING OMBYGGING FLYTTING	AR 1939	ENDRING Tilbygg mot NV

VEDLIKEHOLDS- TILSTAND	TILSTAND	I GOD STAND	BEGYNNENDE FORFALL	FRAMSKREDET FORFALL	RUIN	EVT. FORFALLSÅRSÅK
	AR					
	1978	x				

FARGESKJEMA	OPPRINNELIG	NAVÆRENDE	FRAMTIDIG	BYGGHERRER NSB
UTVENDIG VEGG		8D4 bindingsverksdel		ARKITEKT
VINDSKIER				BYGGMESTER
GERIKTER				BYGNINGSTYPE
VINDUER		25C4		STILPREG
DØRER				
HJØRNEBORD				

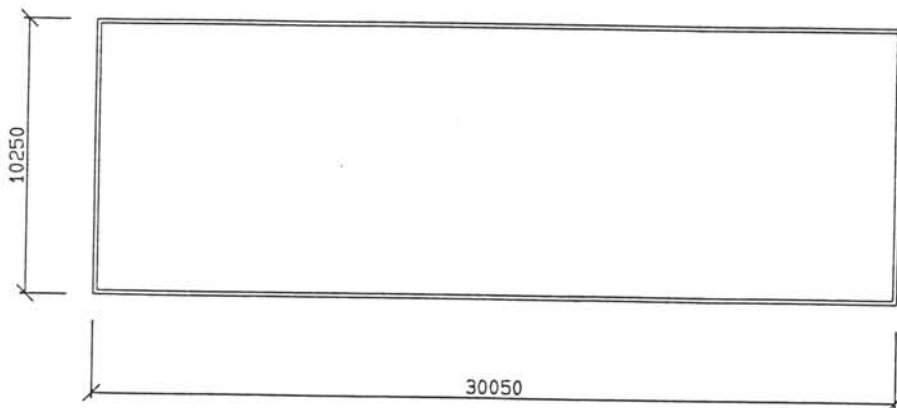
TEGNINGER (ARKIVHENVISNING)	Oppr. "Smaalensbanen no 116"
ELDRE FOTOGRAF	

ANDRE OPPLYSNINGER	UTGITT	DATO apr. 91	REGISTR.	DATO 24.05.78
	RETTELSES- BLAD	NR	INNFØRT DEN	AV
		NR	INNFØRT DEN	AV
		NR	INNFØRT DEN	AV

NSB · REGISTRERING AV BYGNINGER

Bak/Had 0703.75

NAVN BYGNINGENS ART	SARPSBORG GODSHUS 2	STASJONSNR 0527	BYGN NR 3
BANESTREKNING	Sarpsborg-Kornsje gr. (vestre linje)	KILOMETER	109,72
KOMMUNE.MATR.NR.	0102 Sarpsborg	GARDENR.	BRUK 1607
ADRESSE	1700 Sarpsborg	DISTRIKT	Oslo



SARPSBORG
GODSHUS 2

TEGNINGEN VISER: Målsatt skisse

OPPRINNELIG BRUKSFØRMÅL	PRIMÆRT Godshus	SEKUNDÆRT	
NÅVÆRENDE BRUKSFØRMÅL	PRIMÆRT Godshus, Linjegods Utenlands	SEKUNDÆRT	ANTALL LEILIGHETER: 0 ANTALL OVERNATTINGSROM: 0
FORHOLD TIL ANDRE HUS	Frittstående del av anlegg		
FYSISK MILJØ- SAMMENHENG	Sentralt bystrøk		

VERNEVERDI	<input type="checkbox"/> PRIO- RITERT	BYGNINGEN PRIORITERES SPESIELT SOM BEVA- RINGSOBJEKT (EVT. INTERN NSB-FREDNING)	<input type="checkbox"/> BYGNINGEN ER FREDET I MEDHOLD AV LOV OM KULTURMINNER
	<input type="checkbox"/> HØY	ENDRINGER SKAL IKKE FORETAS FØR ARKITEKTKONTORET HAR GODKJENT PLANENE. DETTE GJELDER OGSÅ UTSKIFTING AV DØRER, VINDUER, KLEDNING, TAKTEKKING OSV.	
	<input type="checkbox"/> MIDDELS		
	<input checked="" type="checkbox"/> LAV	ENDRINGER KAN FORETAS UTEN GODKJENNING FRA ARKITEKTKONTORET. DET HENVISES TIL GENE- RELLE RÅD OG RETNINGSLINJER.	
	<input type="checkbox"/> INGEN		

DIMENSJONER	HOVEDMÅL M 30,1 x 10,3	BEBYGD AREAL M ² 308	ANTALL ETASJER 1	BRUTTO GOLVAREAL M ² 308
-------------	---------------------------	------------------------------------	---------------------	--

BYGNINGSDEL	TYPE. KONSTRUKSJON	INSTALLASJON	MERKNAD
FUNDAMENT	Gråsteinmur på rampe mot spor Betongmur	SKORSTEIN	STK. 0
KJELLER UNDERETASJE	Støpt golv på grunn. Tilfarere og tregolv i isolert 3/4 del mot stasjonen.	ELEKTRISITET	Innlagt
YTTERVEGG	Bindingsverk. Isolert, ukledt på innsiden.	OPPVARMING	PRIMÆR: Elektrisk SEKUNDÆR:
FASADEKLEDNING	Stående glattkant tømmermannspanel.	VANN	Innlagt
TAKFORM	Saltak	BAD	TYPE WC
TAKTEKKING	Betongtakstein	TOALETT	ANTALL:

VINDUER	Speilglassvinduer mot gata Bare et oppr. vindu i Røst.	DEKOR INNSKRIPSJONER	
DØRER	Vippe- og rulleport	INTERIØR	

BYGGEÅR	ÅR	MERKNAD
		Før krigen
TILBYGGING OMBYGGING FLYTTING	ÅR	ENDRING
		3/4 isolert. Innredet kontor m. m.

VEDLIKEHOLDS- TILSTAND	TILSTAND ÅR:	I GOD STAND	BEGYNNENDE FORFALL	FRAMSKREDET FORFALL	RUIN	EVT. FORFALLSÅRSÅK
	1978	x				

FARGESKJEMA	OPPRINNELIG	NAVERENDE	FRAMTIDIG	BYGGHERR Felleskjøpet
UTVENDIG VEGG		4A3-4 blekgul		ARKITEKT
VINDSKIER		4A3-4 blekgul		BYGGMESTER
GERIKTER		4A3-4 blekgul		BYGNINGSTYPE
VINDUER		hvite		STILPREG
DØRER		hvite		
HJØRNEBORD				

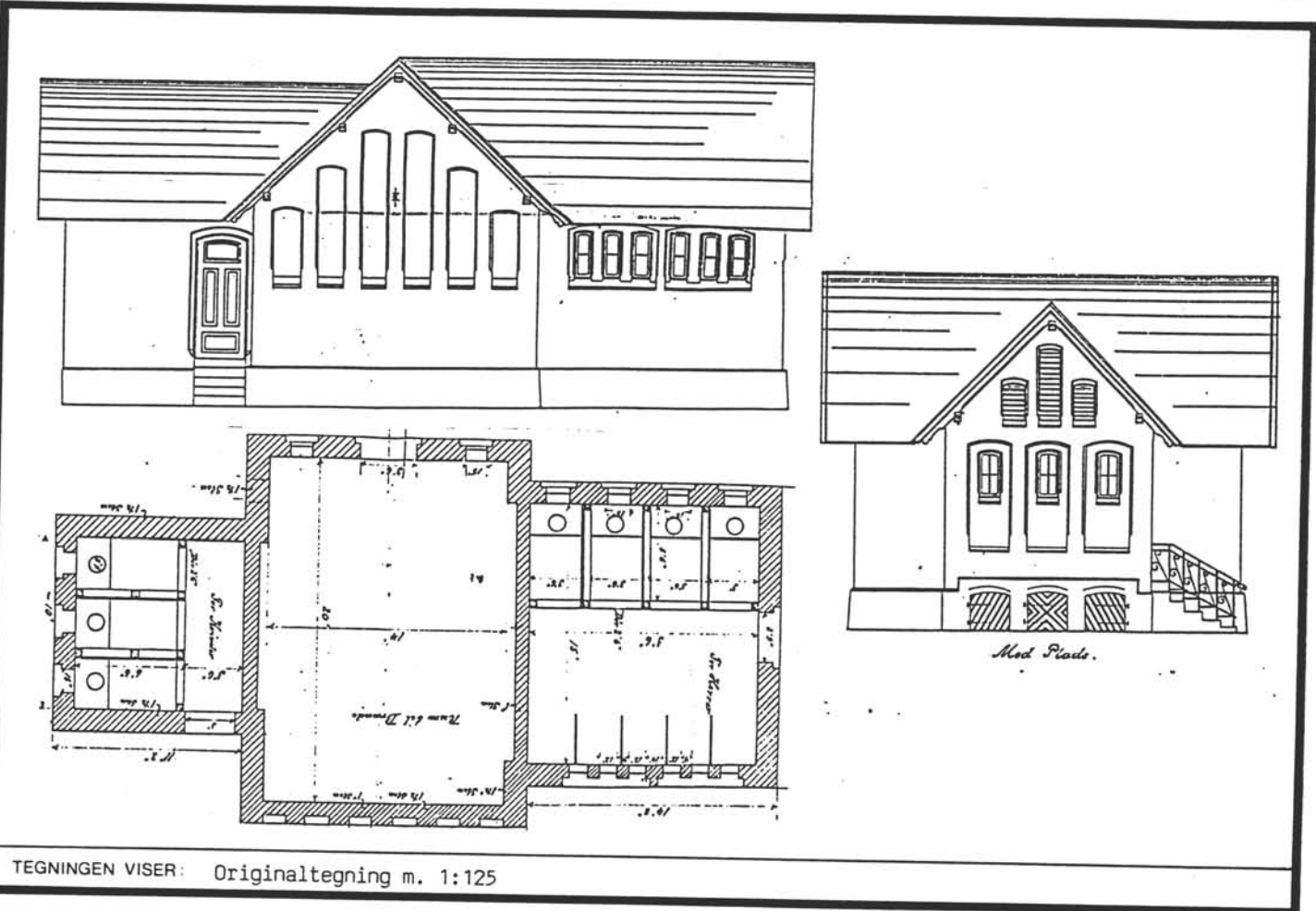
TEGNINGER (ARKIVHENVISNING)	
ELDRE FOTOGRAF.	

ANDRE OPPLYSNINGER	Tidligere felleskjøpet (inntil 3 år siden) med ekspedisjon	UTGITT	DATE apr. 91	REGISTR.	DATE 07.06.78
		RETTELSES- BLAD	NR	INNFØRT DEN	AV
			NR	INNFØRT DEN	AV
			NR	INNFØRT DEN	AV

NSB · REGISTRERING AV BYGNINGER

Bak / Had 07037

NAVN BYGNINGENS ART	SARPSBORG LEGEKONTOR M. M.	STASJONSNR 0527	BYGN NR. 4
BANESTREKNING	Sarpsborg-Kornsje gr. (vestre linje)	KILOMETER 109,41	
KOMMUNE, MATR. NR.	0102 Sarpsborg	GARD NR. 1	BRUKS NR. 1607
ADRESSE	1700 Sarpsborg	DISTRIKT Oslo	



TEGNINGEN VISER: Originaltegning m. 1:125

OPPRINNELIG BRUKSFØRMÅL	PRIMÆRT Legekøntor m. m. lager, vedskur	SEKUNDÆRT	
NÅVÆRENDE BRUKSFØRMÅL	PRIMÆRT Legekøntor m. m. lager, vedskur	SEKUNDÆRT	ANTALL LEILIGHETER: 0 ANTALL OVERNATTINGSROM: 0
FØRHOLD TIL ANDRE HUS	Sammenbygd med mannskapsrom (ETT SKJEMA)		
FYSISK MILJØ- SAMMENHENG	Sentralt by		

VERNEVERDI	<input type="checkbox"/> PRIO- RITERT	BYGNINGEN PRIORITERES SPESIELT SOM BEVA- RINGSSØBJEKT (EVT. INTERN NSB-FREDNING)	<input type="checkbox"/> BYGNINGEN ER FREDET I MEDHOLD AV LOV OM KULTURMINNER
	<input type="checkbox"/> HØY	ENDRINGER SKAL IKKE FØRETAS FØR ARKITEKTKONTORET HAR GODKJENT PLANENE. DETTE GJELDER OGSÅ UTSKIFTING AV DØRER, VINDUER, KLEDNING, TAKTEKKING OSV.	
	<input checked="" type="checkbox"/> MIDDELS		
	<input type="checkbox"/> LAV	ENDRINGER KAN FØRETAS UTEN GODKJENNING FRA ARKITEKTKONTORET. DET HENVISES TIL GENE- RELLE RÅD OG RETNINGSLINJER.	
<input type="checkbox"/> INGEN			

DIMENSJONER	HOVEDTÅL M 29,4 x 7	BEBYGD AREAL M ² 255	ANTALL ETASJER 1	BRUTTO GOLVAREAL M ² 387
-------------	------------------------	------------------------------------	---------------------	--

BYGNINGSDEL	TYPE, KONSTRUKSJON	INSTALLASJON	MERKNAD
FUNDAMENT	Betongtingmur/Ringmur av naturstein	SKORSTEIN	STK 1
KJELLER UNDERETASJE	Ganghøyde, Stept plate på grunn/ Kryperom, trebjelkelag	ELEKTRISITET	Innlagt
YTTERVEGG	Mur, Leca/tegl	OPPVARMING	PRIMÆRT: Elektrisk SEKUNDÆRT: Ved
FASADEKLEDNING	Puss	VANN	Innlagt
TAKFORM	Saltak	BAD	
TAKTEKKING	Flat teglstein/naturstein, hoggen	TOALETT	TYPE: WC ANTALL: 1 (iflg. tegning)

VINDUER	Nye vindusåpninger med nye vinduer	DEKOR INNSKRIPSJONER	
DØRER	Ny inngangsdør	INTERIØR	

BYGGÅR	AR 1879	MERKNAD
TILBYGGING OMBYGGING FLYTTING	AR 1955	ENDRING Bygd ut i 2 trinn (skille ved trapp) 2. trinn

VEDLIKEHOLDS- TILSTAND	TILSTAND AR:	I GOD STAND	BEGYNNENDE FORFALL	FRAMSKREDET FORFALL	RUIN	EVT. FORFALLSÅRSÅK
	1978	x				

FARGESKJEMA	OPPRINNELIG	NAVÆRENDE	FRAMTIDIG	BYGGHERRER NSB
UTVENDIG VEGG		lys grå		ARKITEKT
VINDSKIER		lys grå		BYGGMESTER
GERIKTER		lys grå		BYGNINGSTYPE
VINDUER		1E4 lys grønn		STILPREG
DØRER		klar lakk		
HJØRNEBORD		klar lakk		

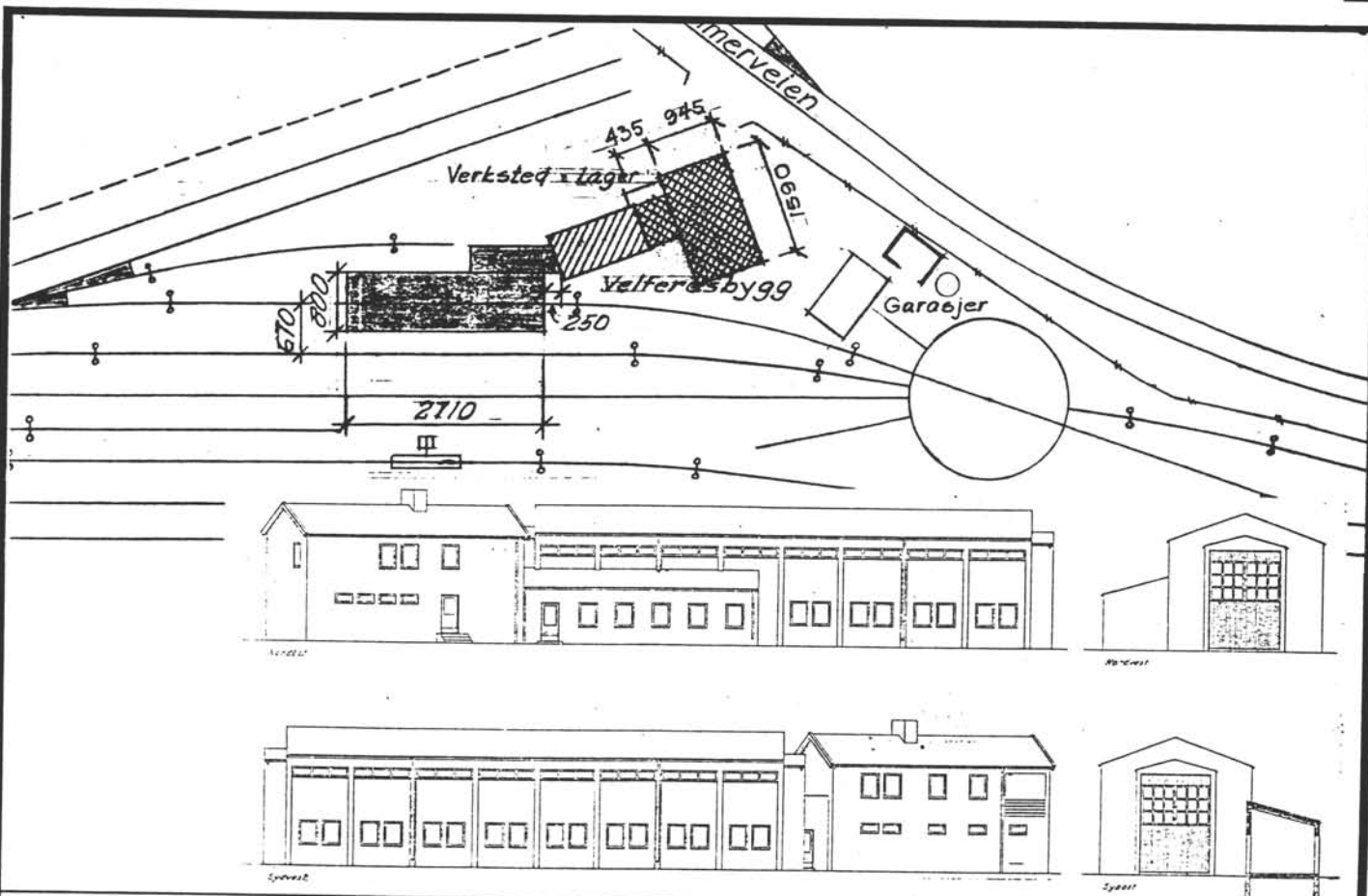
TEGNINGER (ARKIVHENVISNING)	
ELDRE FOTOGRAF.	

ANDRE OPPLYSNINGER	UTGITT	DATO apr. 91	REGISTR.	DATO 24.05.78
	RETTELSES- BLAD	NR	INNFØRT DEN	AV
		NR	INNFØRT DEN	AV
	NR	INNFØRT DEN	AV	

NSB · REGISTRERING AV BYGNINGER

Bak Had 07037

NAV BYGNINGENS ART	SARPSBORG VELFERD, ELEKTROBYGG	STASJONSNR. 0527	BYGN NR. 7
BANESTREKNING	Sarpsborg-Kornsjø gr. (vestre linje)	KILOMETER 109,60	
KOMMUNE.MATR.NR.	0102 Sarpsborg	GARDSNR. 1	BRUKSNR. 1607
ADRESSE	1700 Sarpsborg	DISTRIKT Oslo	



TEGNINGEN VISER: Situasjonsplan, fasader

OPPRINNELIG BRUKSFØRMÅL	PRIMÆRT Velferd/kontor for lokpers. avd., trimrom, verksted	SEKUNDÆRT	
NÅVÆRENDE BRUKSFØRMÅL	PRIMÆRT Velferd/kontor for lokper. avd., trimrom, verksted.	SEKUNDÆRT	ANTALL LEILIGHETER: 0
FORHOLD TIL ANDRE HUS	Sammenbygd		
FYSISK MILJØ- SAMMENHENG	Sentralt bystrek		
			ANTALL OVERNATTINGSROM: 0

VERNEVERDI	<input type="checkbox"/> PRIO- RITERT	BYGNINGEN PRIORITERES SPESIELT SOM BEVA- RINGSOBJEKT (EVT. INTERN NSB-FREDNING)	<input type="checkbox"/> BYGNINGEN ER FREDET I MEDHOLD AV LOV OM KULTURMINNER
	<input type="checkbox"/> HØY	ENDRINGER SKAL IKKE FORETAS FØR ARKITEKTKONTORET HAR GODKJENT PLANENE. DETTE GJELDER OGSÅ UTSKIFTING AV DØRER, VINDUER, KLEDNING, TAKTEKKING OSV.	
	<input type="checkbox"/> MIDDELS		
	<input checked="" type="checkbox"/> LAV	ENDRINGER KAN FORETAS UTEN GODKJENNING FRA ARKITEKTKONTORET. DET HENVISES TIL GENE- RELLE RÅD OG RETNINGSLINJER.	
	<input type="checkbox"/> INGEN		

DIMENSJONER	HOVEDTÅL M	10,4 x 5,5	BEBYGD AREAL M ²	268	ANTALL ETASJER	2	BRUTTO GOLVAREAL M ²
-------------	---------------	------------	--------------------------------	-----	-------------------	---	------------------------------------

BYGNINGSDEL	TYPE KONSTRUKSJON	INSTALLASJON	MERKNAD
FUNDAMENT	Betong ringmur	SKORSTEIN	STK. 1
KJELLER UNDERETASJE	Ganghøyde, betong i himling	ELEKTRISITET	Innlagt
YTTERVEGG	Betong	OPPVARMING	PRIMÆRT: Varmtvann/oljefyr SEKUNDÆRT: Sentraloppv.
FASADEKLEDNING	Puss	VANN	Innlagt
TAKFORM	Saltak	BAD	
TAKTEKING	Krum tegl	TOALETT	TYPE: WC ANTALL: 5

VINDUER		DEKOR INNSKRIPSJONER	
DØRER		INTERIØR	

BYGGGEÅR	AR: 1975	MERKNAD
TILBYGGING OMBYGGING FLYTTING	AR:	ENDRING Tilbygg E-avd. verksted og kontor

VEDLIKEHOLDS- TILSTAND	TILSTAND AR:	I GOD STAND	BEGYNNENDE FORFALL	FRAMSKREDET FORFALL	RUIN	EVT. FORFALLSÅRSÅK
	1978	x				

FARGESKJEMA	OPPRINNELIG	NAVÆRENDE	FRAMTIDIG	BYGGHERRER NSB
UTVENDIG VEGG		lys grå		ARKITEKT
VINDSKIER				BYGGMESTER
GERIKTER				BYGNINGSTYPE
VINDUER		4A4 gul/brun beis		STILPREG
DØRER		grå		
HJØRNEBORD				

TEGNINGER (ARKIVHENVISNING)	
ELDRE FOTOGRAF	


ANDRE OPPLYSNINGER	Huset er forbundet med lokomotivstall og E-avd. bygg.	UTGITT	DATO apr. 91	REGISTR.	DATO 24.05.78
		RETTELSES- BLAD	NR	INNFORT DEN	AV
			NR	INNFORT DEN	AV
			NR	INNFORT DEN	AV

NSB · REGISTRERING AV BYGNINGER

UTGITT:
REVIDERT:

STASJONSNR STASJON/STREKNING/ANLEGG STASJONSBORG - SKJEBERG BANE/BILROUTE OSLO S - KORNSJØ GRENSE (VESTRE LINJE) DISTRIKT OSLO

BYGN NR	KILOMETER	BYGNINGSTYPE	ADRESSE	MATRIKkel GNR BNR	BEBYGD AREAL	ETG	BRUTTO GOLVFLATE	HOVED-MATERIALE	BYGGEAR	TEGNINGER ARKIVNR.	MERKNAD	EGET SKIEM
1	--	Bolig 1	Baneveien 22, Børgenhaugen, Skjeberg	48/135	80	2	240	Tre	1939		Obj 611146 2 leil.	X
2	--	Bolig 2	Baneveien 24 Børgenhaugen, Skjeberg	"	80	2	240	Tre	1939		Obj 611147 2 leil.	X
3	--	Bolig 3	Nansens vei 1 A Børgenhaugen, Skjeberg	48/211	154	2	462	Tre	1958		3 leil. Obj 611148	X
4	112.08	Velf., verksted, garasje. ledn.t.jenest.	Hafslund, Skjeberg	48/135	232	1		Tre	1939		Obj 611149	X
5	112.13	Omformerstasjon	Hafslund, Skjeberg	48/135				I fjell			Obj 611150	



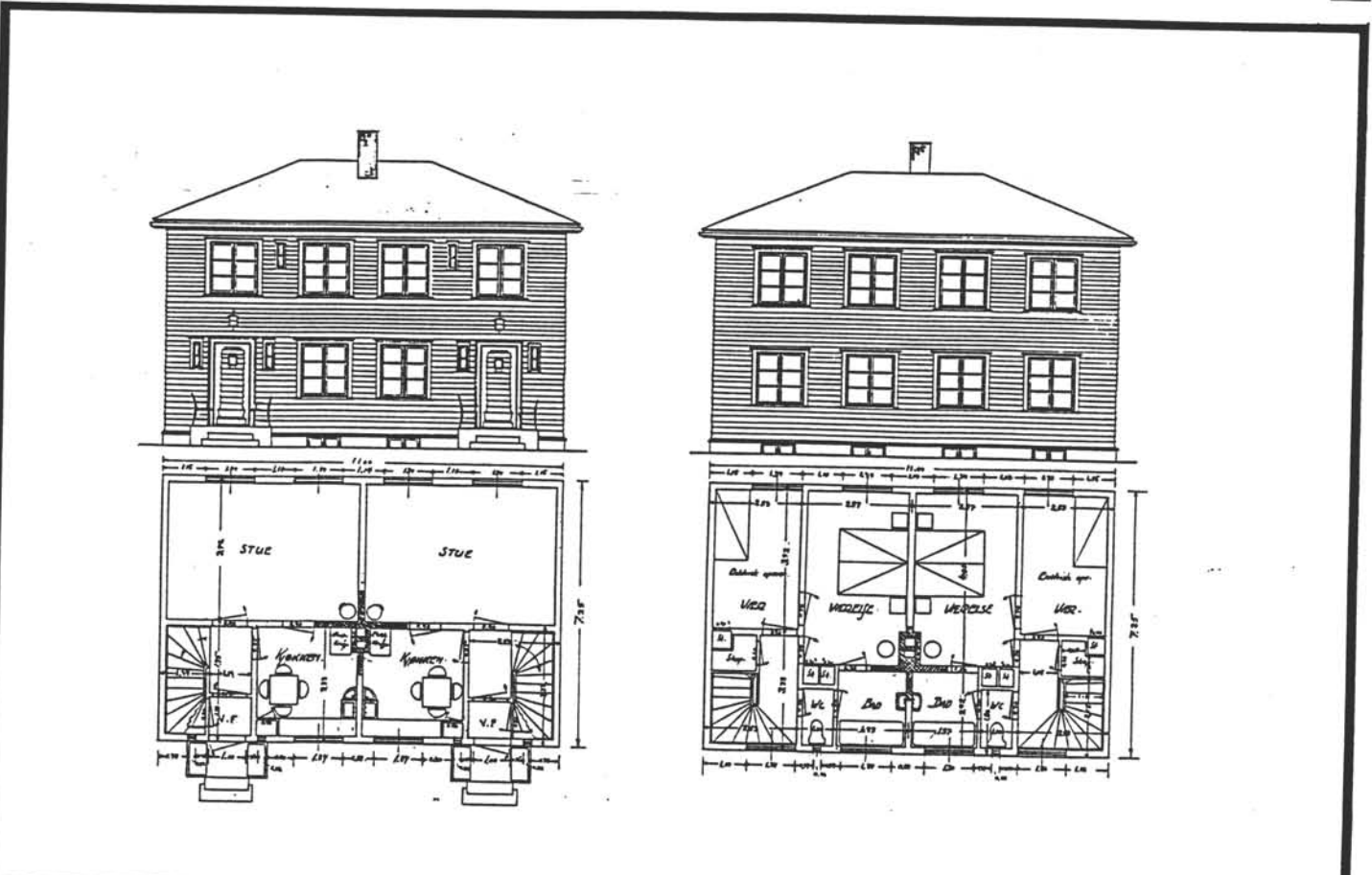
NSB · REGISTRERING AV BYGNINGER

Bak Had 0703.75

NAVN BYGNINGENS ART	BOLIGHUS - BANEVEIEN. 20	STASJONSNR.	BYGN. NR. 1
BANESTREKNING	Oslo-Sarpsborg-Kornsjø gr. (vestre linje)	KILOMETER	
KOMMUNE, MATR. NR.	0115 Skjeberg	GÅRDSNR. 48	BRUKSNR. 135
ADRESSE	Baneveien 20, Bergenhaugen, Skjeberg	DISTRIKT Oslo	



FOTO



TEGNINGEN VISER: Hafslund Banevn. 20+24. Funksjonærbolig. Mål 1:200.

OPPRINNELIG BRUKSFØRMÅL	PRIMÆRT 2-mannsbolig	SEKUNDÆRT	
NÅVÆRENDE BRUKSFØRMÅL	PRIMÆRT 2-mannsbolig	SEKUNDÆRT	ANTALL LEILIGHETER: 2 ANTALL OVERNATTINGSROM: 0
FORHOLD TIL ANDRE HUS	Frittst. del av anlegg (3 jernbanebolighus)		
FYSISK MILJØ- SAMMENHENG	Mindre tettsted		

VERNEVERDI	<input type="checkbox"/> PRIO- RITERT	BYGNINGEN PRIORITERES SPESIELT SOM BEVA- RINGSOBJEKT (EVT. INTERN NSB-FREDNING)	<input type="checkbox"/> BYGNINGEN ER FREDET I MEDHOLD AV LOV OM KULTURMINNER
	<input type="checkbox"/> HØY	ENDRINGER SKAL IKKE FORETAS FØR ARKITEKTKONTORET HAR GODKJENT PLANENE. DETTE GJELDER OGSÅ UTSKIFTING AV DØRER, VINDUER, KLEDNING, TAKTEKKING OSV.	
	<input checked="" type="checkbox"/> MIDDELS		
	<input type="checkbox"/> LAV	ENDRINGER KAN FORETAS UTEN GODKJENNING FRA ARKITEKTKONTORET. DET HENVISES TIL GENE- RELLE RÅD OG RETNINGSLINJER.	
	<input type="checkbox"/> INGEN		

DIMENSJONER	HOVEDÅL M 11,1 x 7,3	BEBYGD AREAL M ²	80	ANTALL ETASJER	2	BRUTTO GOLVAREAL M ²	240
-------------	-------------------------	-----------------------------	----	----------------	---	---------------------------------	-----

BYGNINGSDEL	TYPE.KONSTRUKSJON	INSTALLASJON	MERKNAD
FUNDAMENT	Grunnmur i betong	SKORSTEIN	STK 1
KJELLER UNDERETASJE	Ganghøyde, trebjelkelag	ELEKTRISITET	Innlagt
YTTERVEGG	Bindingsverk, tekn. isolasjon	OPPVARMING	PRIMÆRT: 1 olje, 2 el, 3 ved. SEKUNDÆRT:
FASADEKLEDNING	Weatherboard	VANN	Innlagt
TAKFORM	Helvalm	BAD	2 bad
TAKTEKKING	Tynn avrundet skifer (eternit ?)	TOALET	TYPE: WC ANTALL: 2

VINDUER	Oppr. dårlige	DEKOR INNSKRIPSJONER	
DØRER	Oppr.	INTERIØR	

BYGGÅR	ÅR: 1940-45	MERKNAD	
TILBYGGING OMBYGGING FLYTTING	ÅR	ENDRING	

VEDLIKEHOLDS- TILSTAND	TILSTAND ÅR:	I GOD STAND	BEGYNNENDE FORFALL	FRAMSKREDET FORFALL	RUIN	EVT. FORFALLSÅRSÅK
	1978					Malingsslitt + råteskadet panel
						Råte i vinduer

FARGESKJEMA	OPPRINNELIG	NAVÆRENDE	FRAMTIDIG	BYGGHERRE NSB
UTVENDIG VEGG		28C3 grågrønn		ARKITEKT
VINDSKIER				BYGGMESTER
GERIKTER		hvite		BYGNINGSTYPE Se Ski funksjonær bolig
VINDUER		hvite		STILPREG
DØRER		grå		
HJØRNEBORD				

TEGNINGER (ARKIVHENVISNING)	
ELDRE FOTOGRAF	

ANDRE OPPLYSNINGER	UTGITT	DATO apr. 91	REGISTR.	DATO 05.07.78
	RETTELSES- BLAD	NR	INNFØRT DEN	AV
		NR	INNFØRT DEN	AV
		NR	INNFØRT DEN	AV

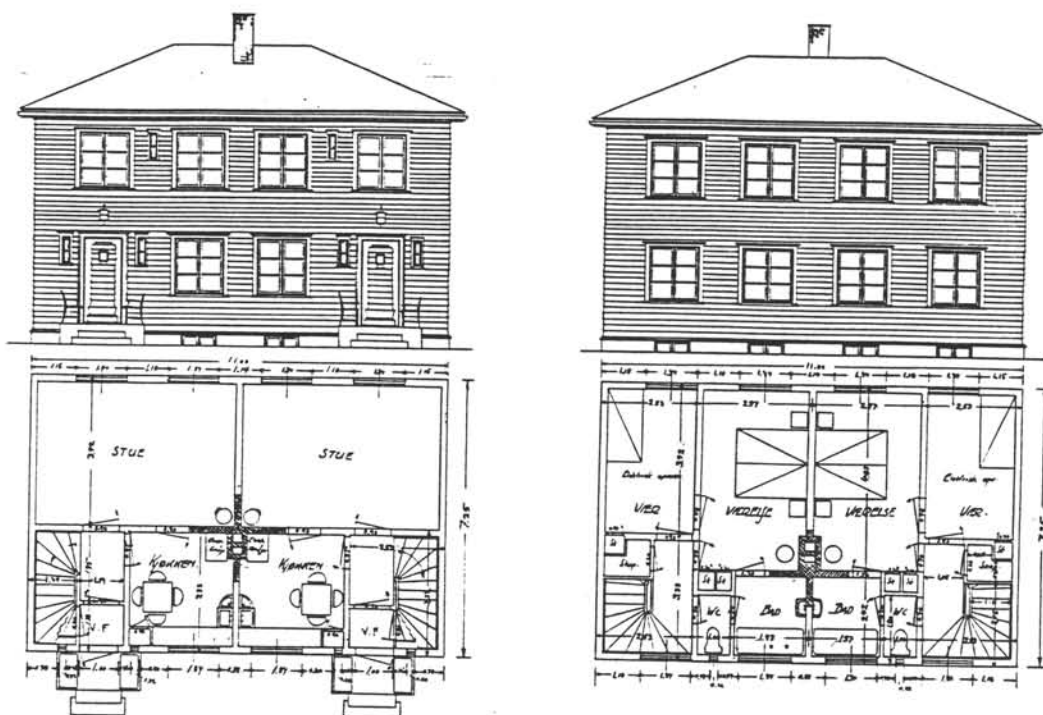
NSB · REGISTRERING AV BYGNINGER

Bak Mad 0703.75

NAVN BYGNINGENS ART	BOLIGHUS - BANEVEIEN. 24	STASJONSNR	BYGN NR 2
BANESTREKNING	Oslo-Sarpsborg-Kornsjø gr. (vestre linje)		KILOMETER
KOMMUNE.MATR.NR.	0115 Skjeberg	GARDSNR 48	BRUKSNR 135
ADRESSE	Baneveien 24, Børgenhauget, Skjeberg	DISTRIKT Oslo	



FOTO



TEGNINGEN VISER: Hafslund Banevn. 20+24. Funksjonærbolig. Mål 1:200.

OPPRINNELIG BRUKSFØRMÅL	PRIMÆRT 2-mannsbolig	SEKUNDÆRT	
NAVÆRENDE BRUKSFØRMÅL	PRIMÆRT 2-mannsbolig	SEKUNDÆRT	ANTALL LEILIGHETER: 2
FORHOLD TIL ANDRE HUS	Frittst. del av anlegg (3 jernbanebolighus)		
FYSISK MILJØ- SAMMENHENG	Mindre tettsted		
			ANTALL OVERNATTINGSROM: 0

VERNEVERDI	<input type="checkbox"/> PRIO- RITERT	BYGNINGEN PRIORITERES SPESIELT SOM BEVA- RINGSOBJEKT (EVT. INTERN NSB-FREDNING)	<input type="checkbox"/> BYGNINGEN ER FREDET I MEDHOLD AV LOV OM KULTURMINNER
	<input type="checkbox"/> HØY	ENDRINGER SKAL IKKE FORETAS FØR ARKITEKKTTORET HAR GODKJENT PLANENE. DETTE GJELDER OGSÅ UTSKIFTING AV DØRER, VINDUER, KLEDNING, TAKTEKKING OSV.	
	<input checked="" type="checkbox"/> MIDDELS		
	<input type="checkbox"/> LAV	ENDRINGER KAN FORETAS UTEN GODKJENNING FRA ARKITEKKTTORET. DET HENVISES TIL GENE- RELLE RÅD OG RETNINGSLINJER.	
	<input type="checkbox"/> INGEN		

DIMENSJONER	HOVED'AL M	11,1 x 7,3	BEBYGD AREAL M ²	80	ANTALL ETASJER	2	BRUTTO GOLVAREAL M ²	240
-------------	---------------	------------	--------------------------------	----	-------------------	---	------------------------------------	-----

BYGNINGSDEL	TYPE.KONSTRUKSJON	INSTALLASJON	MERKNAD
FUNDAMENT	Grunnmur i betong	SKORSTEIN	STK. 1
KJELLER UNDERETASJE	Ganghøyde, trebjelkelag	ELEKTRISITET	Innlagt
YTTERVEGG	Bindingsverk, uten isolasjon	OPPVARMING	PRIMÆRT: olje, el, ved. SEKUNDÆRT:
FASADEKLEDNING	Weatherboard	VANN	Innlagt
TAKFORM	Helvalm	BAD	2 bad
TAKTEKING	Avrundet skifer, eternit eller shingel	TOALETT	TYPE: WC ANTALL: 2

VINDUER	Stort sett oppr. dårlige	DEKOR INNSKRIPSJONER	
DØRER	Oppr.	INTERIØR	

BYGGÅR	AR	MERKNAD
	ca 1945	
TILBYGGING OMBYGGING FLYTTING	AR	ENDRING

VEDLIKEHOLDS- TILSTAND	TILSTAND AR	I GOD STAND	BEGYNNENDE FORFALL	FRAMSKREDET FORFALL	RUIIN	EVT. FORFALLSÅRSÅK
	1978					Malingsslitt, råte i vinduer

FARGESKJEMA	OPPRINNELIG	NAVÆRENDE	FRAMTIDIG	BYGGHERRE NSB
UTVENDIG VEGG		4C4 mørk oker		ARKITEKT
VINDSKIER				BYGGMESTER
GERIKTER		hvite		BYGNINGSTYPE Se Ski funksjonerbolig
VINDUER		hvite		STILPREG
DØRER		grå		
HJØRNEBORD				

TEGNINGER (ARKIVHENVISNING)	
ELDRE FOTOGRAF.	

ANDRE OPPLYSNINGER	UTGITT	DATO apr. 91	REGISTR.	DATO 05.07.78
	RETTELSES- BLAD	NR	INNFØRT DEN	AV
		NR	INNFØRT DEN	AV
		NR	INNFØRT DEN	AV

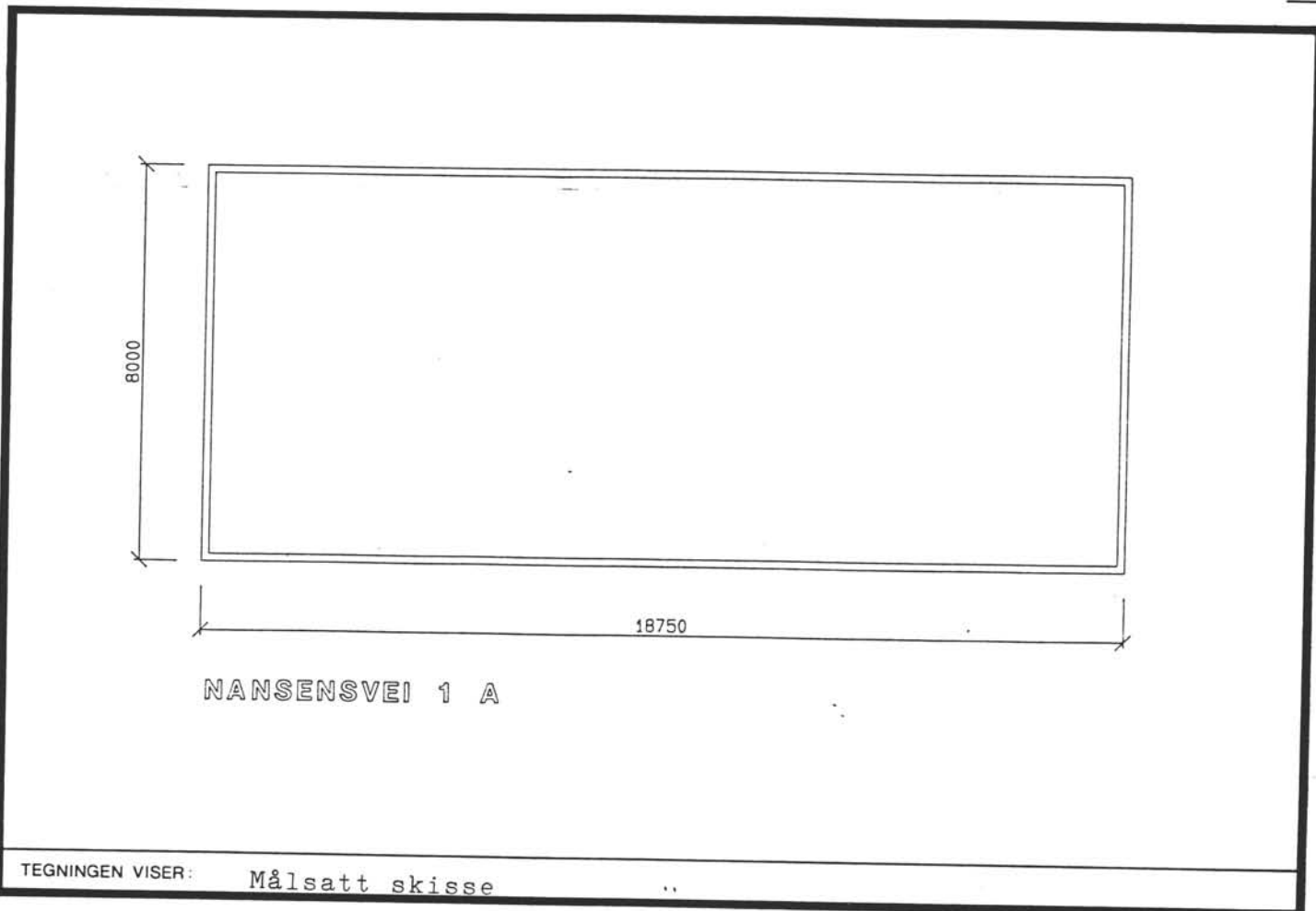
NSB · REGISTRERING AV BYGNINGER

Bak Had 0703.7

NAVN BYGNINGENS ART	BOLIGHUS - NANSENSV. 1 A	STASJONSNR	BYGN NR. 3
BANESTREKNING	Oslo-Sarpsborg-Kornsjø gr. (vestre linje)	KILOMETER	
KOMMUNE.MATR.NR.	0115 Skjeberg	GÅRDSNR. 48	BRUKSNR. 211
ADRESSE	Nansens v. 1A, Bergenhaugen Skjeberg	DISTRIKT Oslo	



FOTO



OPPRINNELIG BRUKSFORMÅL	PRIMÆRT Vertikaltdelt 3-mannsbolig	SEKUNDÆRT	
NÅVERENDE BRUKSFORMÅL	PRIMÆRT Vertikaltdelt 3-mannsbolig	SEKUNDÆRT	ANTALL LEILIGHETER: 3 ANTALL OVERNATTINGSROM: 0
FORHOLD TIL ANDRE HUS	Frittst. del av anlegg (3 jernbanebolighus)		
FYSISK MILJØ- SAMMENHENG	Mindre tettsted		

VERNEVERDI	<input type="checkbox"/> PRIO- RITERT	BYGNINGEN PRIORITERES SPESIELT SOM BEVA- RINGSOBJEKT (EVT. INTERN NSB-FREDNING)	<input type="checkbox"/> BYGNINGEN ER FREDET I MEDHOLD AV LOV OM KULTURMINNER
	<input type="checkbox"/> HØY	ENDRINGER SKAL IKKE FORETAS FØR ARKITEKTKONTORET HAR GODKJENT PLANENE. DETTE GJELDER OGSÅ UTSKIFTING AV DØRER, VINDUER, KLEDNING, TAKTEKKING OSV.	
	<input type="checkbox"/> MIDDELS		
	<input checked="" type="checkbox"/> LAV	ENDRINGER KAN FORETAS UTEN GODKJENNING FRA ARKITEKTKONTORET. DET HENVISES TIL GENE- RELLE RÅD OG RETNINGSLINJER.	
<input type="checkbox"/> INGEN			

DIMENSJONER	HOVED*1AL M 18,8 x 8	BEBYGD AREAL M ² 154	ANTALL ETASJER 2	BRUTTO GOLVAREAL M ² 462
-------------	-------------------------	------------------------------------	---------------------	--

BYGNINGSDEL	TYPE. KONSTRUKSJON	INSTALLASJON	MERKNAD
FUNDAMENT	Grunnmur i betong	SKORSTEIN	STK. 2
KJELLER UNDERETASJE	Full høyde, trebjelkelag	ELEKTRISITET	Innlagt
YTTERVEGG	Bindingsverk, kledd på begge sider	OPPVARMING	PRIMÆRT: 1 el, 2 olje SEKUNDERT:
FASADEKLEDNING	Tømmermannspanel glattkant.	VANN	Innlagt
TAKFORM	Saltak	BAD	3 bad
TAKTEKKING	Enkeltkrum tegl, uglassert.	TOALET	TYPE WC ANTALL 3

VINDUER	Oppr.	DEKOR INNSKRIPSJONER	
DØRER	Jernbanepanel oppr.	INTERIØR	

BYGGÅR	AR 1959	MERKNAD Prosjektert 1958
TILBYGGING OMBYGGING FLYTTING	AR	ENDRING

VEDLIKEHOLDS- TILSTAND	TILSTAND. AR:	I GOD STAND	BEGYNNENDE FORFALL	FRAMSKREDET FORFALL	RUIN	EVT. FORFALLSÅRSÅK
	1978					Råte i bærestolpe for balkong, malings slitte vindskier, vinduer m.m.

FARGESKJEMA	OPPRINNELIG	NAVERENDE	FRAMTIDIG	BYGGHERRER NSB
UTVENDIG VEGG		4C6 gul oker		ARKITEKT
VINDSKIER				BYGGMESTER
GERIKTER		hvite		BYGNINGSTYPE Rekkehus V 33
VINDUER		hvite		STILPREG
DØRER		lakkert		
HJØRNEBORD		hvite		

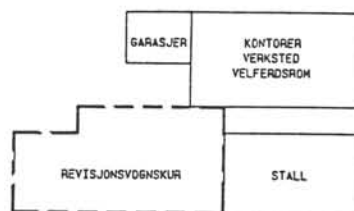
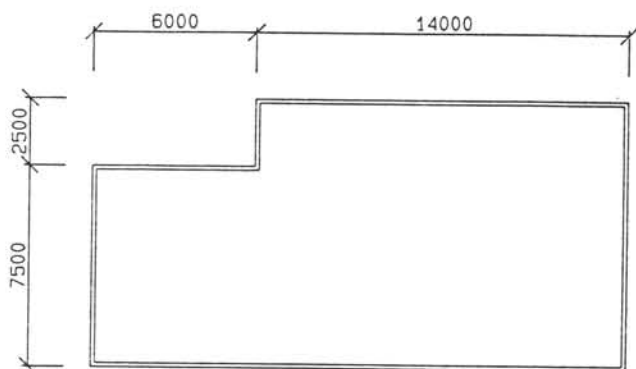

TEGNINGER (ARKIVHENVISNING)	
ELDRE FOTOGRAF.	

ANDRE OPPLYSNINGER	Utvendig kjellernedganger gjennom nye lemmer + innvendig trapp	UTGITT	DATO apr. 91	REGISTR.	DATO 05.07.78
		RETTELSES- BLAD	NR	INNFORT DEN	AV
			NR	INNFORT DEN	AV
			NR	INNFORT DEN	AV

NSB · REGISTRERING AV BYGNINGER

Bak Had 0703.79

NAVN BYGNINGENS ART	HAFSLUND REVISJONSVOGNSKUR VERKSTED	STASJONSNR.	BYGN NR 4
BANESTREKNING	Oslo-Sarpsborg-Kornsje gr. (vestre linje)	KILOMETER	112,08
KOMMUNE.MATR.NR.	0115 Skjeberg	GARDENR	48
ADRESSE	Hafslund, Skjeberg	BRUKENR	135
		DISTRIKT	Oslo



HAFSLUND
REVISJONSSKUR

TEGNINGEN VISER: Målsatt skisse

OPPRINNELIG BRUKSFØRMÅL	PRIMÆRT Verksted, Skur for navisjons- vogn, stall for traktor, 2. garasjer.	SEKUNDÆRT Alt ledningstjenesten. Lager	
NÅVERENDE BRUKSFØRMÅL	PRIMÆRT Samme som opprinnelig	SEKUNDÆRT	ANTALL LEILIGHETER: 0 ANTALL OVERNATTINGSROM: 0
FORHOLD TIL ANDRE HUS	Frittst. del av anlegg		
FYSISK MILJØ- SAMMENHENG	Mindre tettsted		

VERNEVERDI	<input type="checkbox"/> PRIO- RITERT	BYGNINGEN PRIORITERES SPESIELT SOM BEVA- RINGSOBJEKT (EVT. INTERN NSB-FREDNING)	<input type="checkbox"/> BYGNINGEN ER FREDET I MEDHOLD AV LOV OM KULTURMINNER
	<input type="checkbox"/> HØY	ENDRINGER SKAL IKKE FORETAS FØR ARKITEKTKONTORET HAR GODKJENT PLANENE. DETTE GJELDER OGSÅ UTSKIFTING AV DØRER, VINDUER, KLEDNING, TAKTEKKING OSV.	
	<input type="checkbox"/> MIDDELS		
	<input checked="" type="checkbox"/> LAV	ENDRINGER KAN FORETAS UTEN GODKJENNING FRA ARKITEKTKONTORET. DET HENVISES TIL GENE- RELLE RÅD OG RETNINGSLINJER.	
	<input type="checkbox"/> INGEN		

DIMENSJONER	HOVEDÅL M	20 x 10	BEBYGD AREAL M ²	232	ANTALL ETASJER	1	BRUTTO GOLVAREAL M ²
-------------	--------------	---------	--------------------------------	-----	-------------------	---	------------------------------------

BYGNINGSDEL	TYPE.KONSTRUKSJON	INSTALLASJON	MERKNAD
FUNDAMENT	Betong grunnmur.	SKORSTEIN	STK
KJELLER UNDERETASJE	Ganghøyde, trebjelkelag (lager) Støpt betongpl. på grunn i garasje og stall	ELEKTRISITET	Innlagt
YTTERVEGG	Bindingsverk	OPPVARMING	PRIMÆRT: El. SEKUNDÆRT:
FASADEKLEDNING	Liggende weatherboard Glattkant tømmermannspanel (stallen)	VANN	Innlagt
TAKFORM	Saltak	BAD	Dusjanlegg
TAKTEKING	Bølgeasbestcementplater. Papp.	TOALETT	TYPE: WC ANTALL: 1

VINDUER	Oppr.	DEKOR INNSKRIPSJONER	
DØRER	Oppr.	INTERIØR	Tørkerom, lager, formanns- kontor, verksted, spiserom m. a.

BYGGÅR	AR	MERKNAD
	ca 1940	
TILBYGGING OMBYGGING FLYTTING	AR	ENDRING

VEDLIKEHOLDS- TILSTAND	TILSTAND AR:	I GOD STAND	BEGYNNENDE FORFALL	FRAMSKREDET FORFALL	RUIN	EVT. FORFALLSÅRSÅK
	1978	x				

FARGESKJEMA	OPPRINNELIG	NAVÆRENDE	FRAMTIDIG	BYGGHERRE NSB
UTVENDIG VEGG		4C4 oker		ARKITEKT
VINDSKIER		hvite/5F4 brun		BYGGMESTER
GERIKTER		hvite/5F4		BYGNINGSTYPE
VINDUER		hvite		STILPREG
DØRER		4C4		
HJØRNEBORD				

TEGNINGER (ARKIVHENVISNING)	
ELDRE FOTOGRAF	


ANDRE OPPLYSNINGER	UTGITT	DATO apr. 91	REGISTR.	DATO 13.06.78
	RETTELSES- BLAD	NR	INNFORT DEN	AV
		NR	INNFORT DEN	AV
		NR	INNFORT DEN	AV

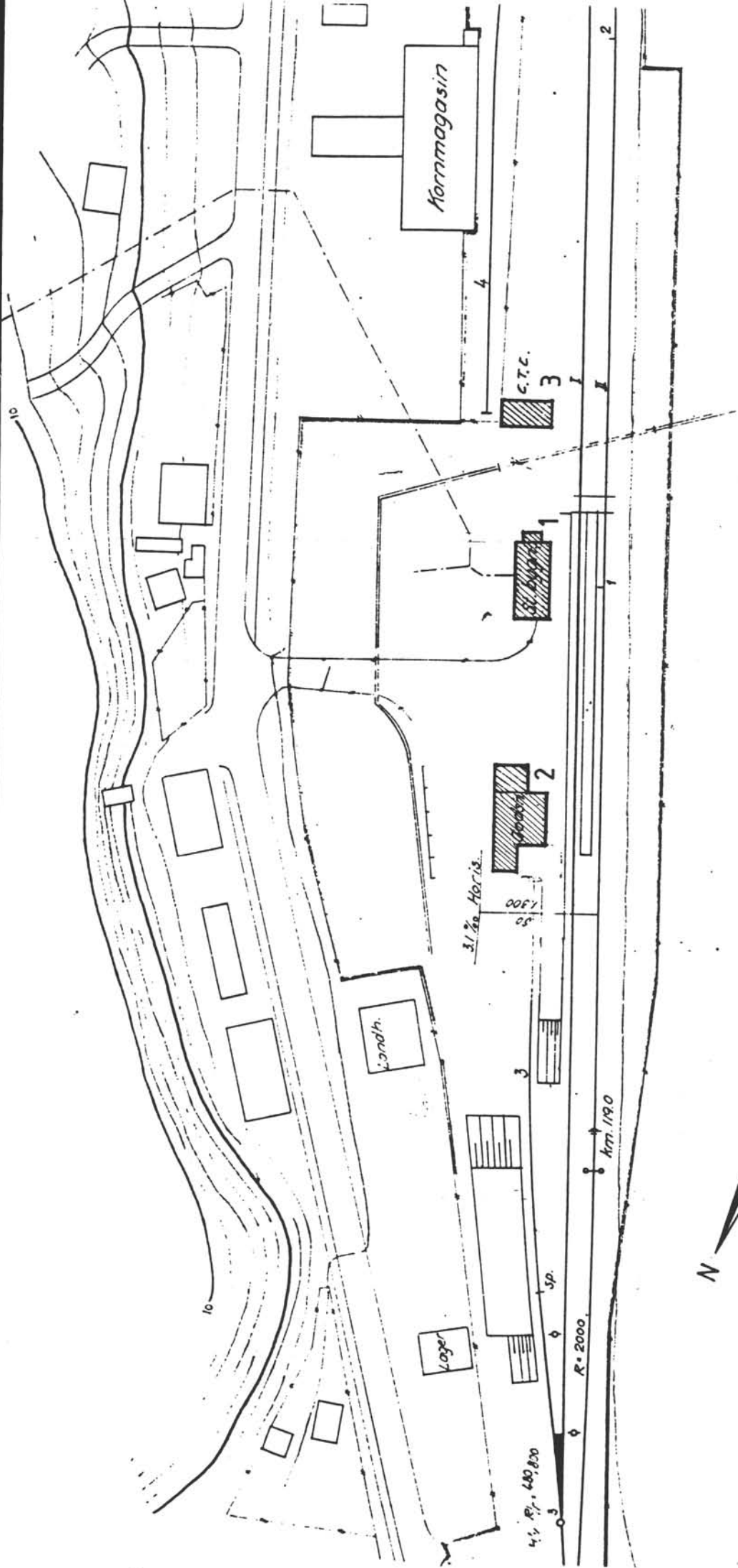
NSB · REGISTRERING AV BYGNINGER

UTGITT:
REVIDERT:


STASJONSNR 0543	STASJON/STREKNING/ANLEGG SKJEBERG STASJON	BANE/BILROUTE OSLO S - KORNSJØ	GRENSE (VESTRE LINJE)	DISTRIKT OSLO
--------------------	--	-----------------------------------	-----------------------	------------------

BYGN NR	KILOMETER	BYGNINGSTYPE	ADRESSE	MATRIKkel GNR BNR	BEBYGD AREAL	ETG	BRUTTO GOLVFLATE	HOVED-MATERIALE	BYGGEAR	TEGNINGER ARKIVNR	MERKNAD	EGET SKIEM
1	119.10	Stasjonsbygning	1745 Skjeberg	22/131	167	1½	356	Tre	1879	Bd 78Ø (Ak)	Obj 611151 Postkontor	X
2	119.06	Godshus	"	"	149	1	149	Tre	1879	A 620 (Ak)	Obj 611152	X
3	119.13	CTC-hus	"	"	45	1	45	Betong	1973	Ak 11299	Obj 611153	





SITUASJONS- KART OVER:	Skjeberg st.
BANE- STREKNING:	Oslo-Kornsjø, V.I.
MÅLESTOKK:	1:1000
UTBRITT AV LINJEKART NR.:	04B 730
DUBBOLDEPLASS I DIREKTE	JA <input type="checkbox"/> NEI <input type="checkbox"/>
TILKYNNING TIL STADJØNET	JA <input type="checkbox"/> NEI <input type="checkbox"/>
DRØJENHOLDEPLASS I DIREKTE	JA <input type="checkbox"/> NEI <input type="checkbox"/>
TILKYNNING TIL STADJØNET	JA <input type="checkbox"/> NEI <input type="checkbox"/>



NSB · REGISTRERING AV BYGNINGER

Bak Had 0703.79

NAVN BYGNINGENS ART	SKJEBERG STASJON STASJONSBYGNING	STASJONSNR. 0543	BYGN NR 1
BANESTREKNING	Oslo-Sarpsborg-Kornsjø gr. (vestre linje)	KILOMETER 119,10	
KOMMUNE, MATR. NR.	0115 Skjeberg	GARD NR 22	BRUK NR 131
ADRESSE	1745 Skjeberg	DISTRIKT Oslo	



FOTO



TEGNINGEN VISER: Original typetegning mål 1:250

OPPRINNELIG BRUKSFORMÅL	PRIMÆRT Togekspedisjon/ venterom	SEKUNDÆRT Bølig	
NÅVERENDE BRUKSFORMÅL	PRIMÆRT Postekspedisjon	SEKUNDÆRT Bølig	ANTALL LEILIGHETER: 1 ANTALL OVERNATTINGSROM: 0
FORHOLD TIL ANDRE HUS	Frittst. del av anlegg		
FYSISK MILJØ- SAMMENHENG	Mindre tettsted		

VERNEVERDI	<input type="checkbox"/> PRIO- RITERT	BYGNINGEN PRIORITERES SPESIELT SOM BEVA- RINGSOBJEKT (EVT. INTERN NSB-FREDNING)	<input type="checkbox"/> BYGNINGEN ER FREDET I MEDHOLD AV LOV OM KULTURMINNER
	<input type="checkbox"/> HØY	ENDRINGER SKAL IKKE FORETAS FØR ARKITEKTKONTORET HAR GODKJENT PLANENE. DETTE GJELDER OGSÅ UTSKIFTING AV DØRER, VINDUER, KLEDNING, TAKTEKKING OSV.	
	<input checked="" type="checkbox"/> MIDDELS		
	<input type="checkbox"/> LAV	ENDRINGER KAN FORETAS UTEN GODKJENNING FRA ARKITEKTKONTORET. DET HENVISES TIL GENE- RELLE RÅD OG RETNINGSLINJER.	
	<input type="checkbox"/> INGEN		

DIMENSJONER	HOVEDTAL M	14,6 x 7,5	BEBYGD AREAL M ²	167	ANTALL ETASJER	1½	BRUTTO GOLVAREAL M ²	356
-------------	---------------	------------	--------------------------------	-----	-------------------	----	------------------------------------	-----

BYGNINGSDEL	TYPE: KONSTRUKSJON	INSTALLASJON	MERKNAD
FUNDAMENT	Gråstein fuget. (huset løftet) Betong	SKORSTEIN	STK. 2
KJELLER UNDERETASJE	Tregulv, trebjelker	ELEKTRISITET	Innlagt
YTTERVEGG	Laft, Tilbygg: bindingsverk	OPPVARMING	PRIMÆRT: Koks og elektrisitet SEKUNDÆRT:
FASADEKLEDNING	Liggende	VANN	Innlagt
TAKFORM	Saltak, Tilbygg: Pulttak	BAD	
TAKTEKING	Hoggen skifer, naturstein	TOALETT	TYPE: ANTALL: 2

VINDUER	Skiftet i 2. etg. I behold i 1. etg.	DEKOR INNSKRIPSJONER	
DØRER	Gml. ytterdør benyttet i nytt tilbygg	INTERIØR	Under forandring i 1. etg.

BYGGÅR	AR 1879	MERKNAD
TILBYGGING OMBYGGING FLYTTING	AR 1915 1978	ENDRING Bred ark mot sporet. Mindre takløfting mot gården. (tegning 1913) Diverse forandringer i planen Ominnredning + tilbygg for postverket. Verandaen fjernet

VEDLIKEHOLDS- TILSTAND	TILSTAND AR:	I GOD STAND	BEGYNNENDE FORFALL	FRAMSKREDET FORFALL	RUIJN	EVT. FORFALLSÅRSÅK
	1978	x				Trekkfullt

FARGESKJEMA	OPPRINNELIG	NAVÆRENDE	FRAMTIDIG	BYGGHERRER NSB
UTVENDIG VEGG		4C6 mørk oker		ARKITEKT Peder A. Blix
VINDSKIER		hvit/mørk grå		BYGGMESTER
GERIKTER		mørk grå		BYGNINGSTYPE Normal 3. kl. A (Blix 1877)
VINDUER		hvit		STILPREG
DØRER		lys grå		
HJØRNEBORD		mørk grå		

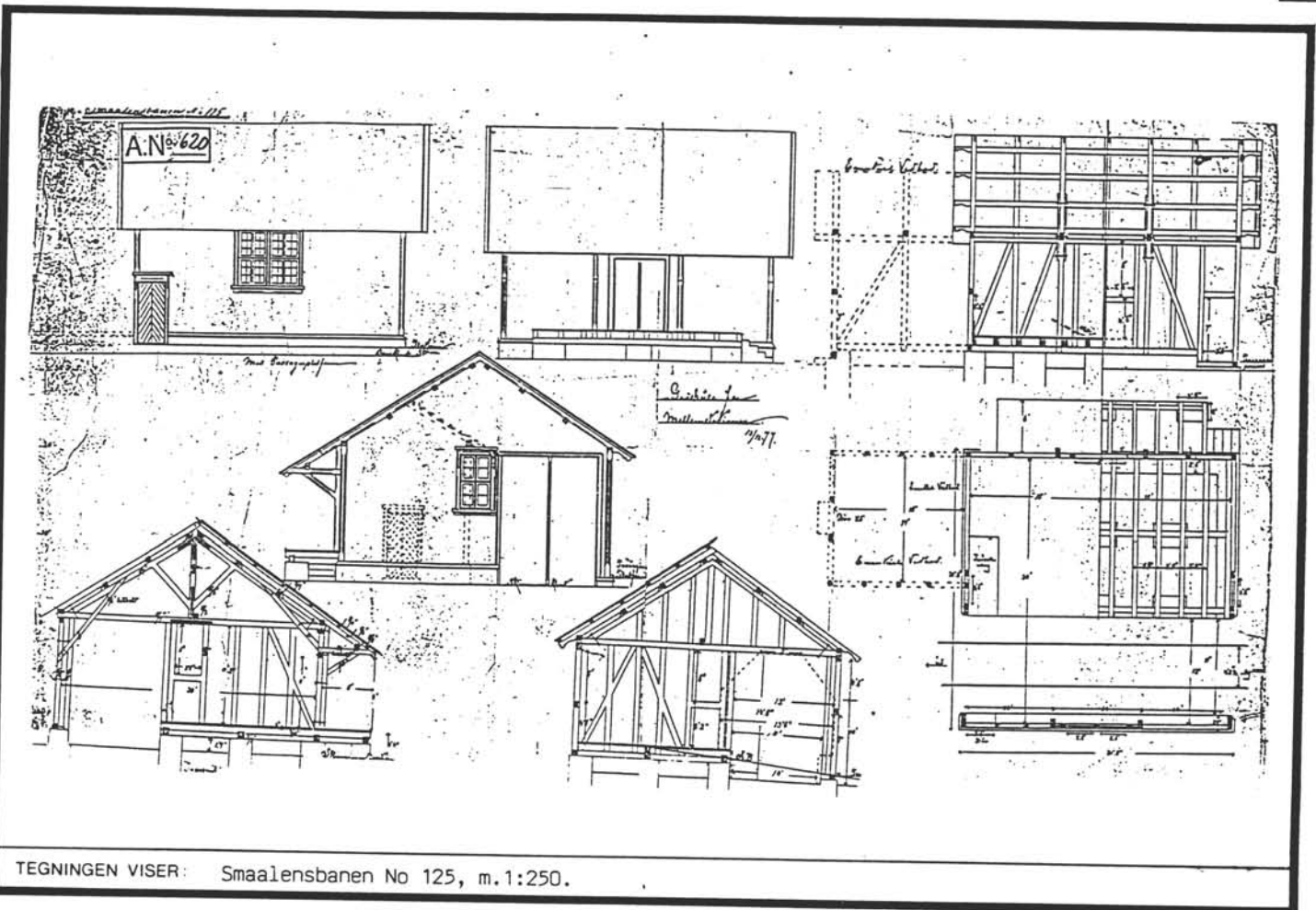
TEGNINGER (ARKIVHENVISNING)	Bd 787 Oppr. tegninger Ft. 62-64
ELDRE FOTOGRAF	

ANDRE OPPLYSNINGER	UTGITT	DATO apr. 91	REGISTR.	DATO 23.05.78
	RETTELSES- BLAD	NR	INNFØRT DEN	AV
		NR	INNFØRT DEN	AV
	NR	INNFØRT DEN	AV	

NSB · REGISTRERING AV BYGNINGER

Bak Had 0703.7

NAVN BYGNINGENS ART	SKJEBERG STASJON GODSHUS	STASJONSNR 0543	BYGN NR 2
BANESTREKNING	Oslo-Sarpsborg-Kornsjø gr. (vestre linje)	KILOMETER 119,06	
KOMMUNE. MATR. NR.	0115 Skjeberg	GÅRDSNR 22	BRUKSNR 131
ADRESSE	1745 Skjeberg	DISTRIKT Oslo	



OPPRINNELIG BRUKSFORMÅL	PRIMÆRT Godshus, vedbu	SEKUNDÆRT	
NÅVÆRENDE BRUKSFORMÅL	PRIMÆRT Godshus, lager, vedbu	SEKUNDÆRT	ANTALL LEILIGHETER: 0
FORHOLD TIL ANDRE HUS	Frittst. del av anlegg		
FYSISK MILJØ- SAMMENHENG	Mindre tettsted		
			ANTALL OVERNATTINGSROM: 0

VERNEVERDI	<input type="checkbox"/> PRIO- RITERT	BYGNINGEN PRIORITERES SPESIELT SOM BEVA- RINGSOBJEKT (EVT. INTERN NSB-FREDNING)	<input type="checkbox"/> BYGNINGEN ER FREDET I MEDHOLD AV LOV OM KULTURMINNER
	<input type="checkbox"/> HØY	ENDRINGER SKAL IKKE FORETAS FØR ARKITEKTKONTORET HAR GODKJENT PLANENE. DETTE GJELDER OGSÅ UTSKIFTING AV DØRER, VINDUER, KLEDNING, TAKTEKKING OSV.	
	<input checked="" type="checkbox"/> MIDDELS		
	<input type="checkbox"/> LAV	ENDRINGER KAN FORETAS UTEN GODKJENNING FRA ARKITEKTKONTORET. DET HENVISES .TIL GENE- RELLE RÅD OG RETNINGSLINJER.	
	<input type="checkbox"/> INGEN		

DIMENSJONER	HOVEDTAL M 19,6 x 9,8	BEBYGD AREAL M ² 149	ANTALL ETASJER 1	BRUTTO GOLVAREAL M ² 149
-------------	--------------------------	------------------------------------	---------------------	--

BYGNINGSDEL	TYPE.KONSTRUKSJON	INSTALLASJON	MERKNAD
FUNDAMENT	Gråsteinsmur fuget. Støpt mur i tilbygg mot st. bygn.	SKORSTEIN	STK. 0
KJELLER UNDERETASJE	Kryperom, trebjelker	ELEKTRISITET	Innlagt
YTTERVEGG	Bindingsverk Utvendig kledt	OPPVARMING	PRIMÆRT: Ingen SEKUNDÆRT: El i kontorbu
FASADEKLEDNING	Stående staffpanel Stående faspanel (tilbygg)	VANN	Ikke innlagt
TAKFORM	Saltak	BAD	
TAKTEKING	Kvadratisk skifer "fasett"	TOALETT	TYPE: ANTALL: 0

VINDUER	Oppr. Skodder mot sporet	DEKOR INNSKRIPSJONER	
DØRER	Nye porter og dører. (vippeport m.m.)	INTERIØR	

BYGGGEAR	AR 1879	MERKNAD Åpning 1879, Tegning 1877
TILBYGGING OMBYGGING FLYTTING	AR	ENDRING Tilbygg mot st. bygning

VEDLIKEHOLDS- TILSTAND	TILSTAND AR	I GOD STAND	BEGYNNENDE FORFALL	FRAMSKREDET FORFALL	RUIN	EVT. FORFALLSÅRSÅK
	1978	x				En del utvendig panel nedstøpt i underkant

FARGESKJEMA	OPPRINNELIG	NAVÆRENDE	FRAMTIDIG	BYGGHERRE NSB
UTVENDIG VEGG		4D6 mørk oker		ARKITEKT Peder A. Blix
VINDSKIER		mørk grå/hvit		BYGGMESTER
GERIKTER		mørk grå/hvit		BYGNINGSTYPE Godshus for 1 vogn. Smaalensbanen no. 125
VINDUER		hvite		STILPREG
DØRER		forskjellige		
HJØRNEBORD		mørk grå		

TEGNINGER (ARKIVHENVISNING)	A 620 Oppr. "Smaalensbanen no 125"
ELDRE FOTOGRAF.	


ANDRE OPPLYSNINGER	UTGITT	DATO apr. 91	REGISTR.	DATO 23.05.78
	RETTELSES- BLAD	NR	INNFØRT DEN	AV
		NR	INNFØRT DEN	AV
		NR	INNFØRT DEN	AV

NSB - REGISTRERING AV BYGNINGER

UTGITT:
REVIDERT:

STASJONSNR	STASJON/STREKNING/ANLEGG	BANE / BILRUTE	DISTRIKT
	SKJEBERG - INGEDAL	OSLO S - KORNSJØ GRENSE (VESTRE LINJE)	OSLO

BYGN NR	KILOMETER	BYGNINGSTYPE	ADRESSE	MATRIKkel GNR BNR	BEBYGD AREAL	ETG	BRUTTO GOLVFLATE	HØVED-MATERIALE	BYGGEGAR	TEGNINGER ARKIVNR	MERKNAD	EGET SKJEM
1	119.1	Hvilebu B.avd.	Gurslund	99/106	21	1	21	Tre			Obj 611154	
2	119.1	Trallebu	"	"	25	1	25	Tre			Obj 611154	




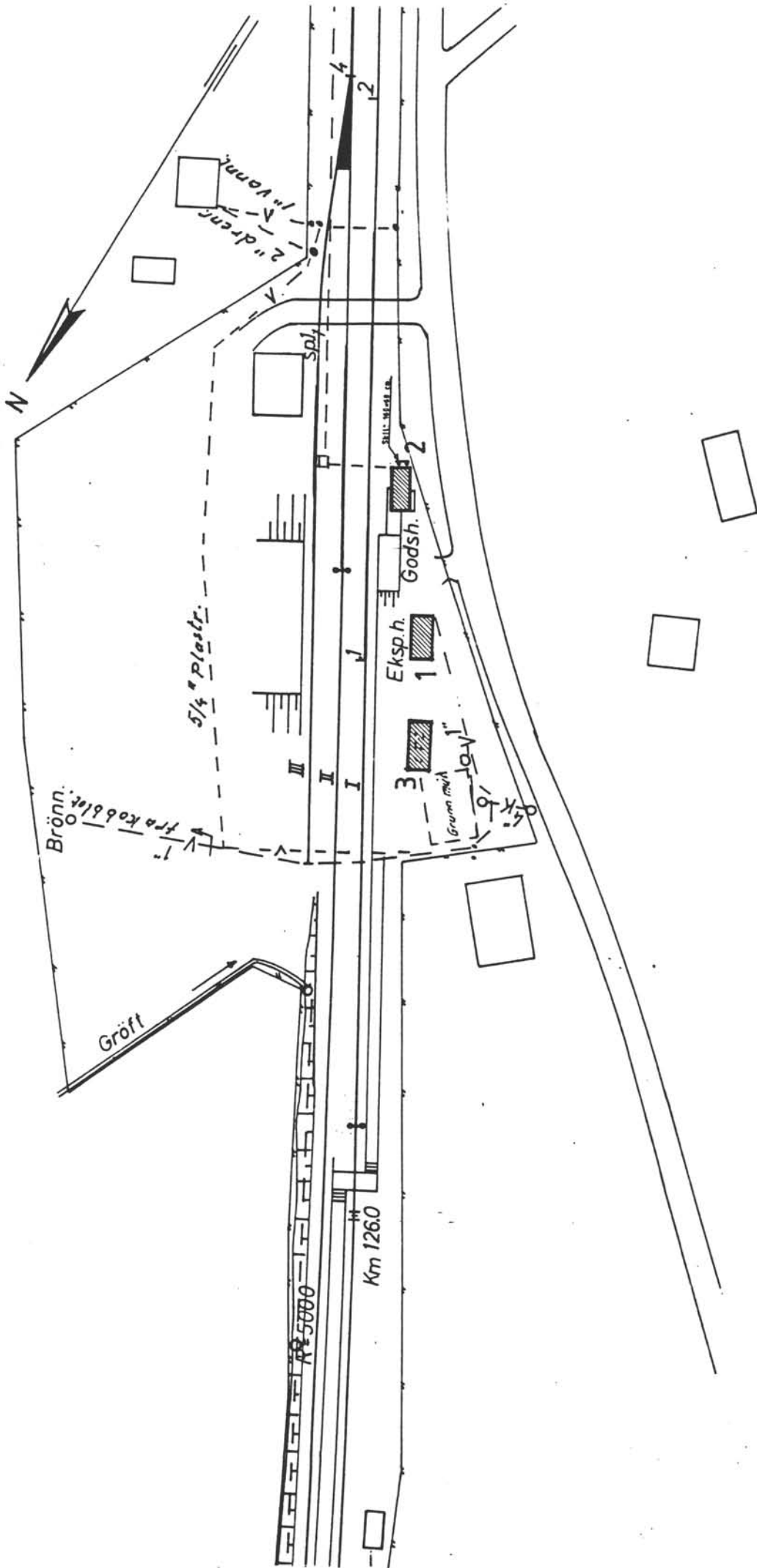
NSB · REGISTRERING AV BYGNINGER

UTGITT:
REVIDERT:


STASJONSNR 0544	STASJON/STREKKING/ANLEGG INGEDAL STASJON	STASJON/STREKKING/ANLEGG OSLO S - KORNSJØ GRENSE (VESTRE LINJE)	DISTRIKT OSLO
--------------------	---	--	------------------

BYGN NR	KILOMETER	BYGNINGSTYPE	ADRESSE	MATRIKkel GNR BNR	BEBYGD AREAL	ETG	BRUTTO GOLVFLATE	HØVED-MATERIALE	BYGGEAR	TEGNINGER ARKIVNR	MERKNAD	EGET SKJEM
1	126.10	Ekspedisjonshus Nå B.avd.	1745 Skjeberg	122/6	40	1	40	Tre			Obj 614756	X
2	126.13	Godshus	"	"	39	1	39	Tre			Obj 611157 B.avd.bu	X
3	126.08	CTC-hus	"	"	45	1	45	Betong	1973	Ak 11299	Obj 611155	





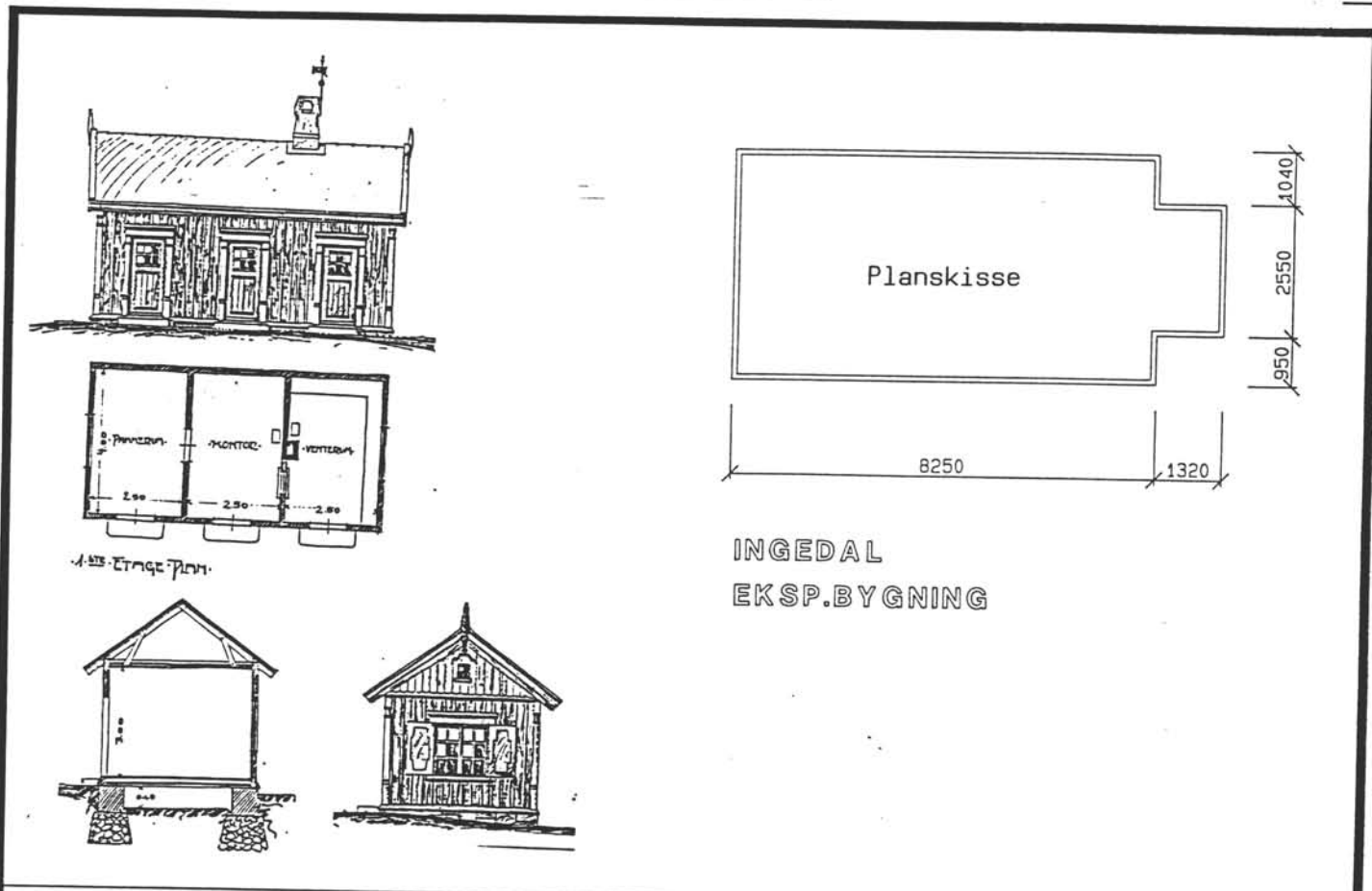
SITUASJONS-	Ingedal st.
KART OVER:	
BANE-	
STREKING:	Oslo-Kornsjø, V. I.
MÅLSTOKK:	1:1000
DATE:	04.03.91
UTBNITT AV	
LINJEKART NR.:	OdB 770
BUSHOLDEPLASS I DIREKTE	<input type="checkbox"/>
LIKERTING TIL STABJØNE?	<input type="checkbox"/>
DRØJENHOLDEPLASS I DIREKTE	<input type="checkbox"/>
TILKRYTNING TIL STABJØNE?	<input type="checkbox"/>



NSB · REGISTRERING AV BYGNINGER

Bak Had 0703.7

NAVN BYGNINGENS ART	INGEDAL EKSPEDISJONSBYGNING	STASJONSNR. 0544	BYGN NR. 1
BANESTREKNING	Oslo-Sarpsborg-Kornsjø gr. (vestre linje)	KILOMETER 126,10	
KOMMUNE.MATR.NR.	0101 Halden	GÅRDSNR. 122	BRUKSNR. 6
ADRESSE	1745 Skjeberg	DISTRIKT Oslo	



INGEDAL
EKSP.BYGNING

TEGNINGEN VISER: INGEDAL EKSPEDISJONSBYGNING Org. tegn. Mål: 1:100

OPPRINNELIG BRUKSFORMÅL	PRIMÆRT Ekspedisjonshus, venterom	SEKUNDÆRT	
NÅVERENDE BRUKSFORMÅL	PRIMÆRT Venterom	SEKUNDÆRT Hvilerom for baneavd.	ANTALL LEILIGHETER: 0 ANTALL OVERNATTINGSROM: 0
FORHOLD TIL ANDRE HUS	Frittst. del av anlegg		
FYSISK MILJØ- SAMMENHENG	Mindre tettsted		

VERNEVERDI	<input type="checkbox"/> PRIO- RITERT	BYGNINGEN PRIORITERES SPESIELT SOM BEVA- RINGSOBJEKT (EVT. INTERN NSB-FREDNING)	<input type="checkbox"/> BYGNINGEN ER FREDET I MEDHOLD AV LOV OM KULTURMINNER
	<input type="checkbox"/> HØY	ENDRINGER SKAL IKKE FORETAS FØR ARKITEKTKONTORET HAR GODKJENT PLANENE. DETTE GJELDER OGSÅ UTSKIFTING AV DØRER, VINDUER, KLEDNING, TAKTEKKING OSV.	
	<input type="checkbox"/> MIDDELS		
	<input checked="" type="checkbox"/> LAV	ENDRINGER KAN FORETAS UTEN GODKJENNING FRA ARKITEKTKONTORET. DET HENVISES TIL GENE- RELLE RÅD OG RETNINGSLINJER.	
	<input type="checkbox"/> INGEN		

DIMENSJONER	HOVEDTÅL M 8,3 x 4,5	BEBYGD AREAL M ²	40	ANTALL ETASJER	1	BRUTTO GOLVAREAL M ²	40
-------------	-------------------------	--------------------------------	----	-------------------	---	------------------------------------	----

BYGNINGSDEL	TYPE. KONSTRUKSJON	INSTALLASJON	MERKNAD
FUNDAMENT	Huggen naturstein, vindfang: Betongpillarer fuget.	SKORSTEIN	STK 1
KJELLER UNDERETASJE	Kryperom, tregulv	ELEKTRISITET	Innlagt
YTTERVEGG		OPPVARMING	PRIMÆRT: Elektrisitet SEKUNDÆRT: Ved
FASADEKLEDNING	Vekselpanel en fas.	VANN	Innlagt
TAKFORM	Saltak	BAD	
TAKTEKKING	Flat tegl	TOALETT	TYPE: ANTALL:

VINDUER	Gjenspikret	DEKOR INNSKRIPSJONER	
DØRER	Inngangsdør for vindfang (til kontor) ny.	INTERIØR	Oppr. billettluke (smårutet). Koksovn i venterom og kontor

BYGGÅR	AR	MERKNAD	Senere enn 1915
TILBYGGING OMBYGGING FLYTTING	AR	ENDRING	

VEDLIKEHOLDS- TILSTAND	TILSTAND	I GOD STAND	BEGYNNENDE FORFALL	FRAMSKREDET FORFALL	RUIN	EVT. FORFALLSÅRSÅK
	AR:	1978	x			

FARGESKJEMA	OPPRINNELIG	NAVÆRENDE	FRAMTIDIG	BYGGHERRE NSB
UTVENDIG VEGG		4C5 oker		ARKITEKT
VINDSKIER		4C5 oker		BYGGMESTER
GERIKTER		hvit		BYGNINGSTYPE
VINDUER		hvit		STILPREG
DØRER		lys grå		
HJØRNEBORD				

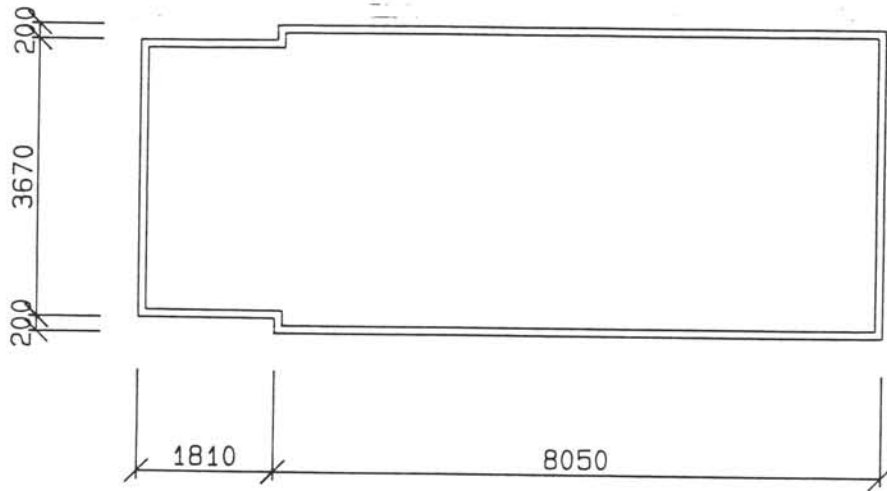
TEGNINGER (ARKIVHENVISNING)	
ELDRE FOTOGRAF.	

ANDRE OPPLYSNINGER	Nylig montert skåter for vinduene pga herværk	UTGITT	DATO apr. 91	REGISTR.	DATO 23.05.78
		RETTELSES- BLAD	NR	INNFØRT DEN	AV
			NR	INNFØRT DEN	AV
			NR	INNFØRT DEN	AV

NSB · REGISTRERING AV BYGNINGER

Bak Had 0703.7

NAVN BYGNINGENS ART	INGEDAL STASJON GODSHUS	STASJONSNR 0544	BYGN NR 2
BANESTREKNING	Oslo-Sarpsborg-Kornsjø gr. (vestre linje)		KILOMETER 126,13
KOMMUNE.MATR.NR.	0101 Halden	GÅRDSNR 122	BRUKSNR 6
ADRESSE	1745 Skjeberg	DISTRIKT Oslo	



INGEDAL
GODSHUS

1:100

TEGNINGEN VISER: Målsatt skisse

OPPRINNELIG BRUKSFORMÅL	PRIMÆRT Godshus, privet, vedskjul	SEKUNDÆRT	
NÅVÆRENDE BRUKSFORMÅL	PRIMÆRT Privet, lager, vedbu	SEKUNDÆRT	ANTALL LEILIGHETER: 0 ANTALL OVERNATTINGSROM: 0
FORHOLD TIL ANDRE HUS	Frittst. del av anlegg		
FYSISK MILJØ- SAMMENHENG	Annen husgruppe		

VERNEVERDI	<input type="checkbox"/> PRIO- RITERT	BYGNINGEN PRIORITERES SPESIELT SOM BEVA- RINGSOBJEKT (EVT. INTERN NSB-FREDNING)	<input type="checkbox"/> BYGNINGEN ER FREDET I MEDHOLD AV LOV OM KULTURMINNER
	<input type="checkbox"/> HØY	ENDRINGER SKAL IKKE FORETAS FØR ARKITEKTKONTORET HAR GODKJENT PLANENE. DETTE GJELDER OGSÅ UTSKIFTING AV DØRER, VINDUER, KLEDNING, TAKTEKKING OSV.	
	<input type="checkbox"/> MIDDELS		
	<input checked="" type="checkbox"/> LAV	ENDRINGER KAN FORETAS UTEN GODKJENNING FRA ARKITEKTKONTORET. DET HENVISES TIL GENE- RELLE RÅD OG RETNINGSLINJER.	
	<input type="checkbox"/> INGEN		

DIMENSJONER	HOVEDTÅL M 9,9 x 4,1	BEBYGD AREAL M ² 39	ANTALL ETASJER 1	BRUTTO GOLVAREAL M ² 39
-------------	-------------------------	-----------------------------------	---------------------	---------------------------------------

BYGNINGSDEL	TYPE, KONSTRUKSJON	INSTALLASJON	MERKNAD
FUNDAMENT	Gillarer gråstein lecablokk	SKORSTEIN	STK. 0
KJELLER UNDERETASJE	Åpen trebjelkelag	ELEKTRISITET	Innlagt
YTTERVEGG	Bindingsverk	OPPVARMING	PRIMÆRT: Ingen SEKUNDÆRT:
FASADEKLEDNING	Stående vekselpanel med fas	VANN	Ikke innlagt
TAKFORM	Saltak (privet pult)	BAD	
TAKTEKING	Flat teglstein	TOALETT	TYPE: Utedo ANTALL: 2

VINDUER	Oppr. (2 vinduer i privet)	DEKOR INNSKRIPSJONER	
DØRER	Oppr.	INTERIØR	

BYGGEÅR	AR	MERKNAD
		Samtidig med stasjonsbygningen
TILBYGGING OMBYGGING FLYTTING	AR	ENDRING
		Mulig hevet ca. 20 cm

VEDLIKEHOLDS- TILSTAND	TILSTAND	I GOD STAND	BEGYNNENDE FORFALL	FRAMSKREDET FORFALL	RUIN	EVT. FORFALLSÅRSÅK
	AR:					
	1978	x				

FARGESKJEMA	OPPRINNELIG	NAVERENDE	FRAMTIDIG	BYGGHERRE NSB
UTVENDIG VEGG		405 oker		ARKITEKT
VINDSKIER		405 oker		BYGGMESTER
GERIKTER		hvit		BYGNINGSTYPE
VINDUER		hvit		STILPREG
DØRER		lys grå		
HJØRNEBORD				

TEGNINGER (ARKIVHENVISNING)	
ELDRE FOTOGRAF.	


ANDRE OPPLYSNINGER	UTGITT	DATO apr. 91	REGISTR.	DATO 23.05.78
	RETTELSES- BLAD	NR	INNFØRT DEN	AV
		NR	INNFØRT DEN	AV
	NR	INNFØRT DEN	AV	

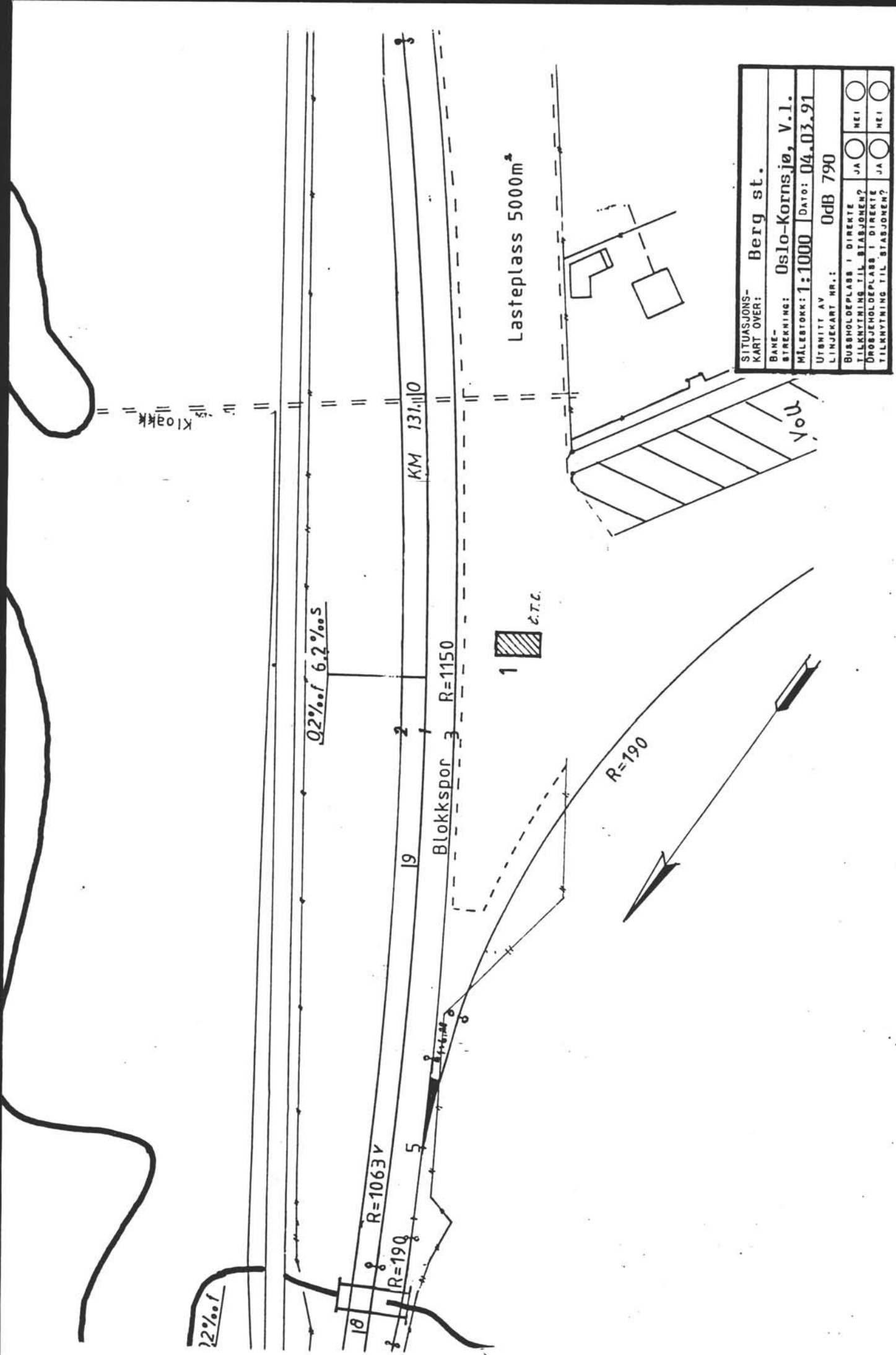
NSB · REGISTRERING AV BYGNINGER

UTGITT:
REVIDERT:


STASJONSNR	STASJON/STREKNING/ANLEGG	BANE/BILROUTE	DISTRIKT
	INGEDAL - HALDEN	OSLO S - KORNSJØ GRENSE (VESTRE LINJE)	OSLO

BYGN NR	KILOMETER	BYGNINGSTYPE	ADRESSE	MATRIKkel GNR BNR	BEBYGD AREAL	ETG	BRUTTO GOLVFLATE	HØVED-MATERIALE	BYGGEAR	TEGNINGER ARKIVNR	MERKNAD	EGET SKJEV
1	130.95	CTC-hus	Tidl. Berg stasjon Nå "Haldenterminalen"	15/4	45	1	45	Betong	1973	Ak 11299	Obj 611158	





SITUASJONS- KART OVER:	Berg st.
BANE- STREKNING:	Oslo-Kornsjø, V.l.
MÅLESTOKK:	1:1000
DATE:	04.03.91
UTSMITT AV LINJEKART NR.:	OdB 790
BUSSHOLDEPLASS I DIREKTE TILKNYTNING TIL STASJONEN?	JA <input type="checkbox"/> NEI <input type="checkbox"/>
DRØJEHOLDEPLASS I DIREKTE TILKNYTNING TIL STASJONEN?	JA <input type="checkbox"/> NEI <input type="checkbox"/>



NSB · REGISTRERING AV BYGNINGER

UTGITT:
REVIDERT:


STASJONSNR
0546

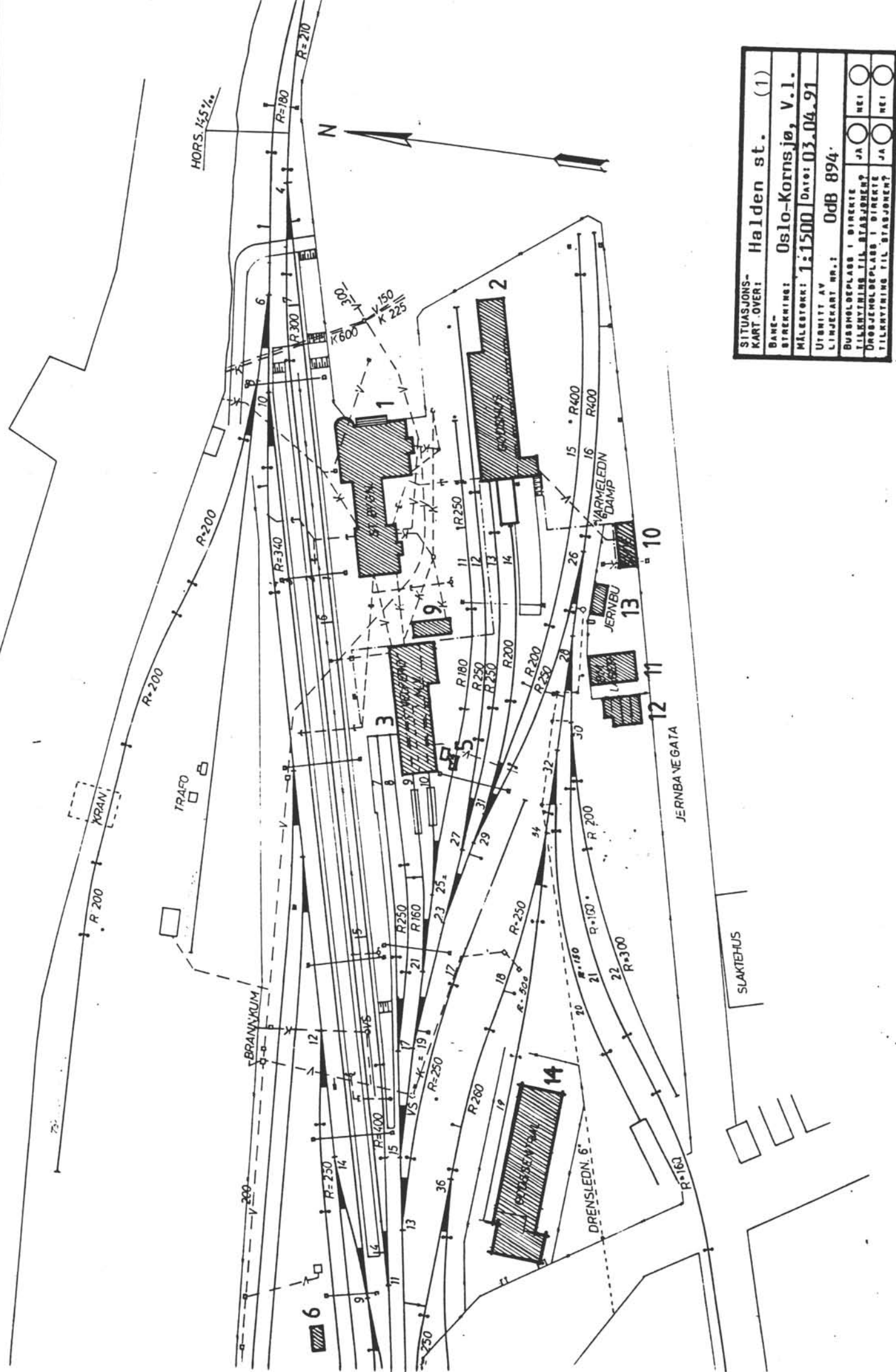
STASJON/STREKNING/ANLEGG
HALDEN STASJON

EBANE/BILROUTE
OSLO S - KORNSJØ GRENSE (VESTRE LINJE)


DISTRIKT
OSLO

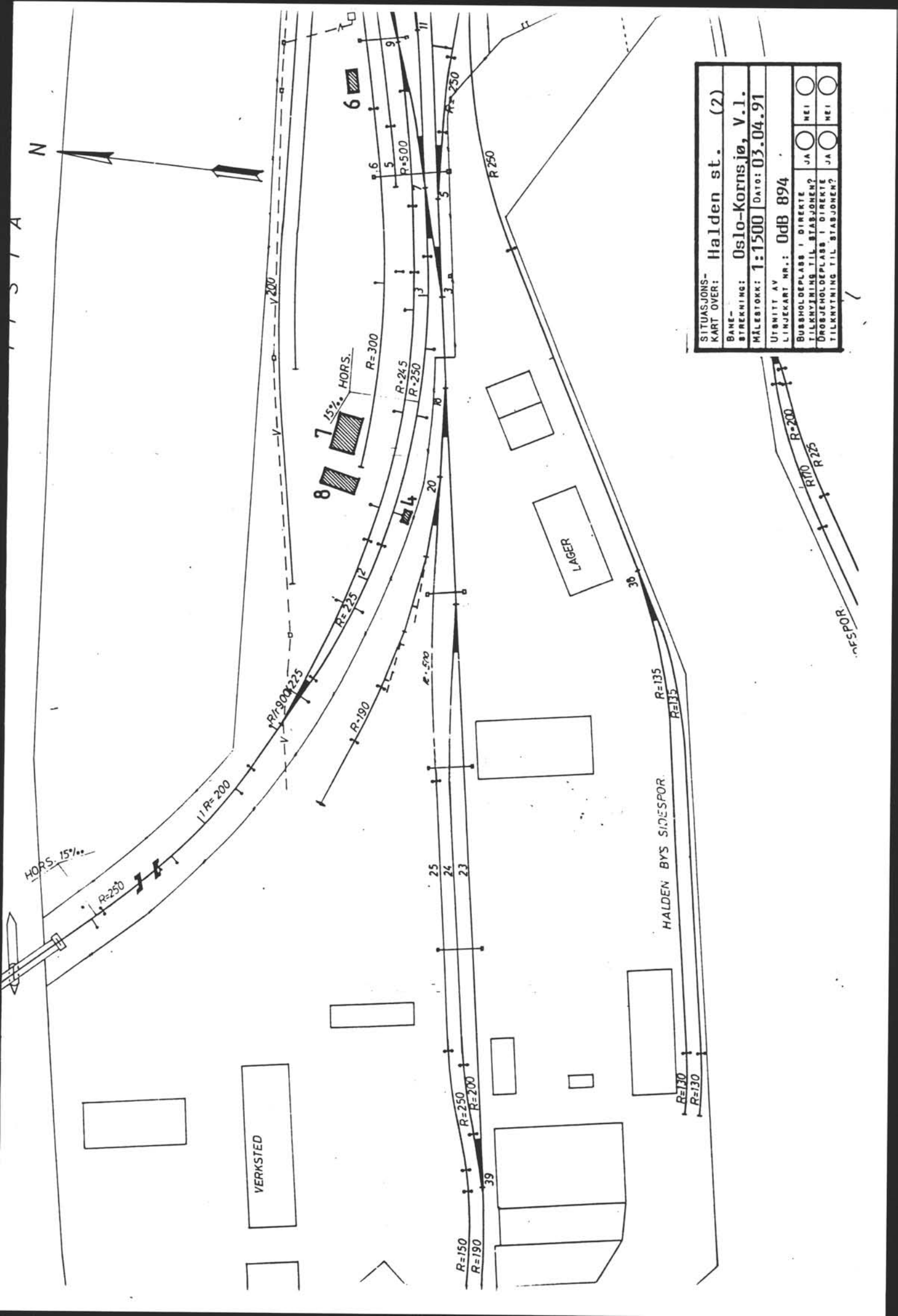
BYGN NR	KILOMETER	BYGNINGSTYPE	ADRESSE	MATRIKkel GNR BNR	BEBYGD AREAL	ETG	BRUTTO GOLVFLATE	HOVED-MATERIALE	BYGGEAR	TEGNINGER ARKIVNR	MERKNAD	EGET SKJEM
1	136.64	Stasjonsbygning	1750 Halden	160/114	749	2½	1.800	Teglmur	1879	Ak 10792	Obj 611159	X
2	136.67	Godshus	"	"	743	1	743	Teglmur	1879		Obj 611160	X
3	136.57	Lok.stall, velferd	"	"	538	1½	556	Teglmur	1879		Obj 611161	X
4	136.22	Trallebu	"	"	7	1	7	Tre			Obj 611168	
5	136.55	Vognvektshus	"	"	8	1	8	Tre			Dårlig	
6	136.38	Redskapsbu, trallebu	"	"	40	1	40	Tre			Obj 611167	
7	136.24	B.m. lager 2	"	"	117	1	117	Tre	1889		Obj 611166	X
8	136.23	Materiallager	"	"	67	1	67	Tre			Obj 611168	X
9	136.60	Bryggerhus	"	"	63	1	63	Mur	1879	Bd 204 (Ak)	Obj 611162	X
10	136.62	Smie	"	"	89	1	89	Teglmur	1889		Obj 611163	X
11	136.58	Banem. lager	"	"	148	1	148	Tre	1955		Obj 611165	X
12	136.57	Garasjer 4 bilpl.	"	"	130	1	130					
13	136.60	Lager smie	"	"	46	1	46	Tre			Obj 611163 "jernbu"	
14	136,43	Kontor, lagerbygg B.avd	"	"	656	1	656				Obj 611164	






SITUASJONS-KART OVER:	Halden st. (1)
BANE-STRÆKING:	Oslo-Kornsjø, V.I.
MÅLESTORRE:	1:1500 Dato: 03.04.91
UTRITT AV LINJEKART NR.:	OdB 894
BUSSTOPEPLASS I DIREKTE	<input type="checkbox"/> JA <input type="checkbox"/> NEI
TILKNYTNING TIL STADJØRNET	<input type="checkbox"/> JA <input type="checkbox"/> NEI
DRØMMEPLASS I DIREKTE	<input type="checkbox"/> JA <input type="checkbox"/> NEI
TILKNYTNING TIL STADJØRNET	<input type="checkbox"/> JA <input type="checkbox"/> NEI





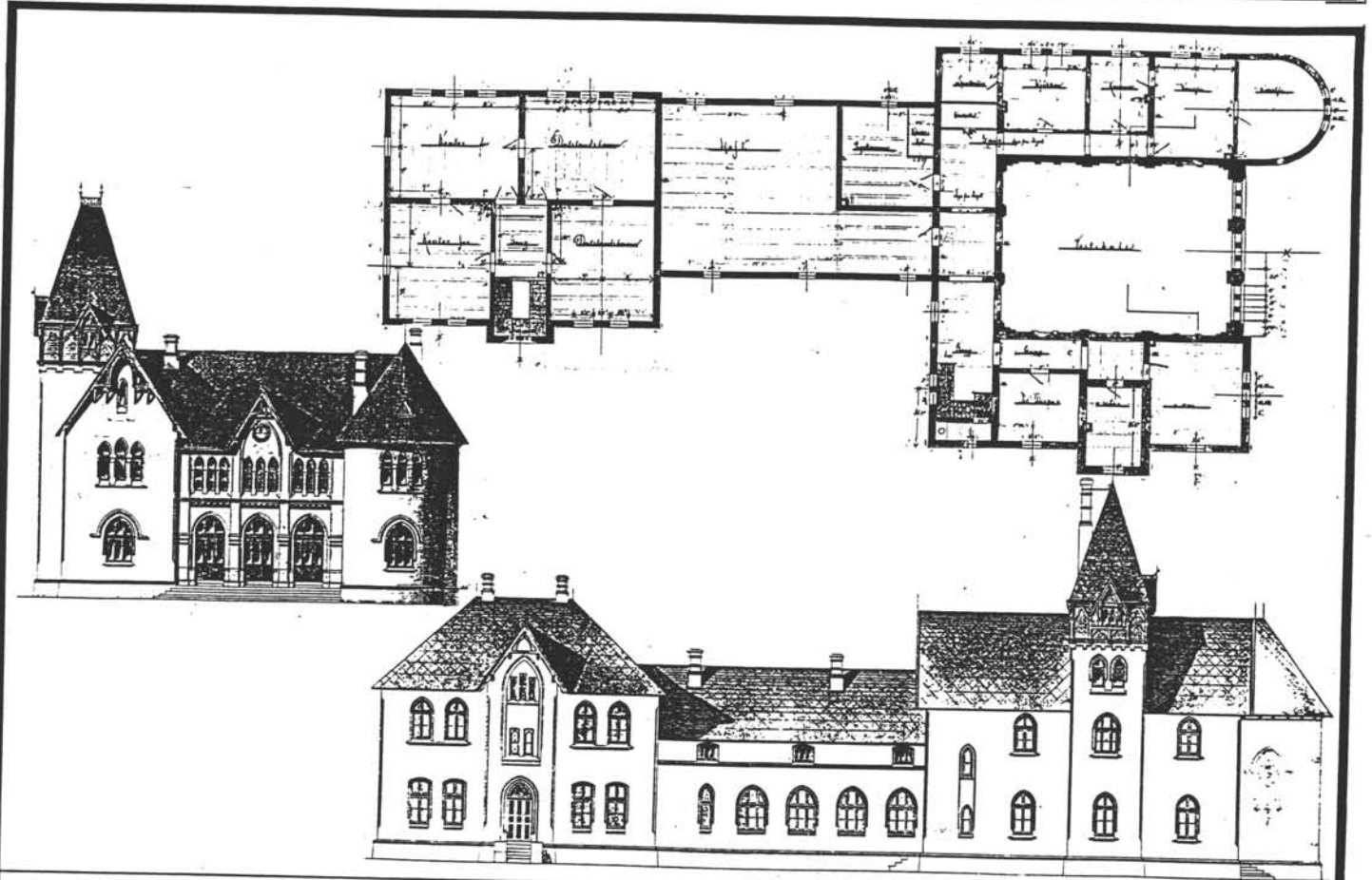
SITUASJONS- KART OVER: Halden st. (2)	
BANE- STREKNING:	Oslo-Kornsjø, V.l.
MÅLESTOKK:	1:1500 Dato: 03.04.91
UTSNITT AV LINJEKART NR.: OdB 894	
BUSHOLDEPLASS I DIREKTE TILKNYTNING TIL STASJONEN?	JA <input type="radio"/> NEI <input type="radio"/>
DRØJEMOLDEPLASS I DIREKTE TILKNYTNING TIL STASJONEN?	JA <input type="radio"/> NEI <input type="radio"/>



NSB · REGISTRERING AV BYGNINGER

Bak Had 07037c

NAVN BYGNINGENS ART	HALDEN STASJONSBYGNING	STASJONSNR. 0546	BYGN NR. 1
BANESTREKNING	Oslo-Sarpsborg-Kornsjø gr. (vestre linje)	KILOMETER 136,64	
KOMMUNE. MATR. NR.	0101 Halden	GÅRDSNR. 160	BRUKSNR. 114
ADRESSE	1750 Halden	DISTRIKT Oslo	



TEGNINGEN VISER: **Mål 1:400.**

OPPRINNELIG BRUKSFØRMÅL	PRIMÆRT Togekspedisjon, restaurant, overnatting, leilighet.	SEKUNDÆRT
NÅVERENDE BRUKSFØRMÅL	PRIMÆRT Togekspedisjon, restaurant, overnatting, leilighet.	SEKUNDÆRT
FORHOLD TIL ANDRE HUS	Frittst. del av anlegg	
FYSISK MILJØ- SAMMENHENG	Sentralt i by	
		ANTALL LEILIGHETER: 1
		ANTALL OVERNATTINGSROM: 14

VERNEVERDI	<input checked="" type="checkbox"/> PRIO- RITERT	BYGNINGEN PRIORITERES SPESIelt SOM BEVA- RINGSOBJEKT (EVT. INTERN NSB-FREDNING)	<input type="checkbox"/> BYGNINGEN ER FREDET I MEDHOLD AV LOV OM KULTURMINNER
	<input type="checkbox"/> HØY	ENDRINGER SKAL IKKE FORETAS FØR ARKITEKTKONTORET HAR GODKJENT PLANENE. DETTE GJELDER OGSÅ UTSKIFTING AV DØRER, VINDUER, KLEDNING, TAKTEKKING OSV.	
	<input type="checkbox"/> MIDDELS		
	<input type="checkbox"/> LAV	ENDRINGER KAN FORETAS UTEN GODKJENNING FRA ARKITEKTKONTORET. DET HENVISES TIL GENE- RELLE RÅD OG RETNINGSLINJER.	
	<input type="checkbox"/> INGEN		

DIMENSJONER	HOVED'ÅL M	52,5 x 23,3	BEBYGD AREAL M ²	749	ANTALL ETASJER	2½	BRUTTO GOLVAREAL M ²	1 800
-------------	------------	-------------	-----------------------------	-----	----------------	----	---------------------------------	-------

BYGNINGSDEL	TYPE.KONSTRUKSJON	INSTALLASJON	MERKNAD
FUNDAMENT	Grunnmur	SKORSTEIN	STK 5
KJELLER UNDERETASJE	Ganghøyde, trehimling	ELEKTRISITET	Innlagt
YTTERVEGG	Pusset tegl, ca 37 cm tykk iflg. målsatt tegn.	OPPVARMING	PRIMÆRT: Oljefyrt sentral SEKUNDÆRT:
FASADEKLEDNING		VANN	Innlagt
TAKFORM	Saltak/Valmtak/tårn	BAD	
TAKTEKKING		TOALETT	TYPE WC ANTALL: 10

VINDUER	De fleste skiftet, overfelt i behold. 2 etg. mellombygg utskiftet i sin helhet	DEKOR INNSKRIPSJONER	Våpenskjold med profilert/ornamentert ramme.
DØRER	Samtlige utskiftet	INTERIØR	

BYGGÅR	AR 1879	MERKNAD	Apningen
TILBYGGING OMBYGGING FLYTTING	AR 1920 1963 1967	ENDRING	Ominnredning, bl.a. avdeling av vestibylen Diverse ominnredninger 2. etg. mellombygg, taket løftet

VEDLIKEHOLDS-TILSTAND	TILSTAND, ÅR:	I GOD STAND	BEGYNNENDE FORFALL	FRAMSKREDET FORFALL	RUIN	EVT FORFALLSÅRSÅK
	1978	x				

FARGESKJEMA	OPPRINNELIG	NAVERENDE	FRAMTIDIG	BYGGHERRE NSB
UTVENDIG VEGG		B1 lys grå		ARKITEKT P. A. Blix
VINDSKIER				BYGGMESTER Lübke
GERIKTER				BYGNINGSTYPE
VINDUER		9D7 rød		STILPREG
DØRER		9D7 rød		
HJØRNEBORD				
GRUNNMUR		C1 grå		

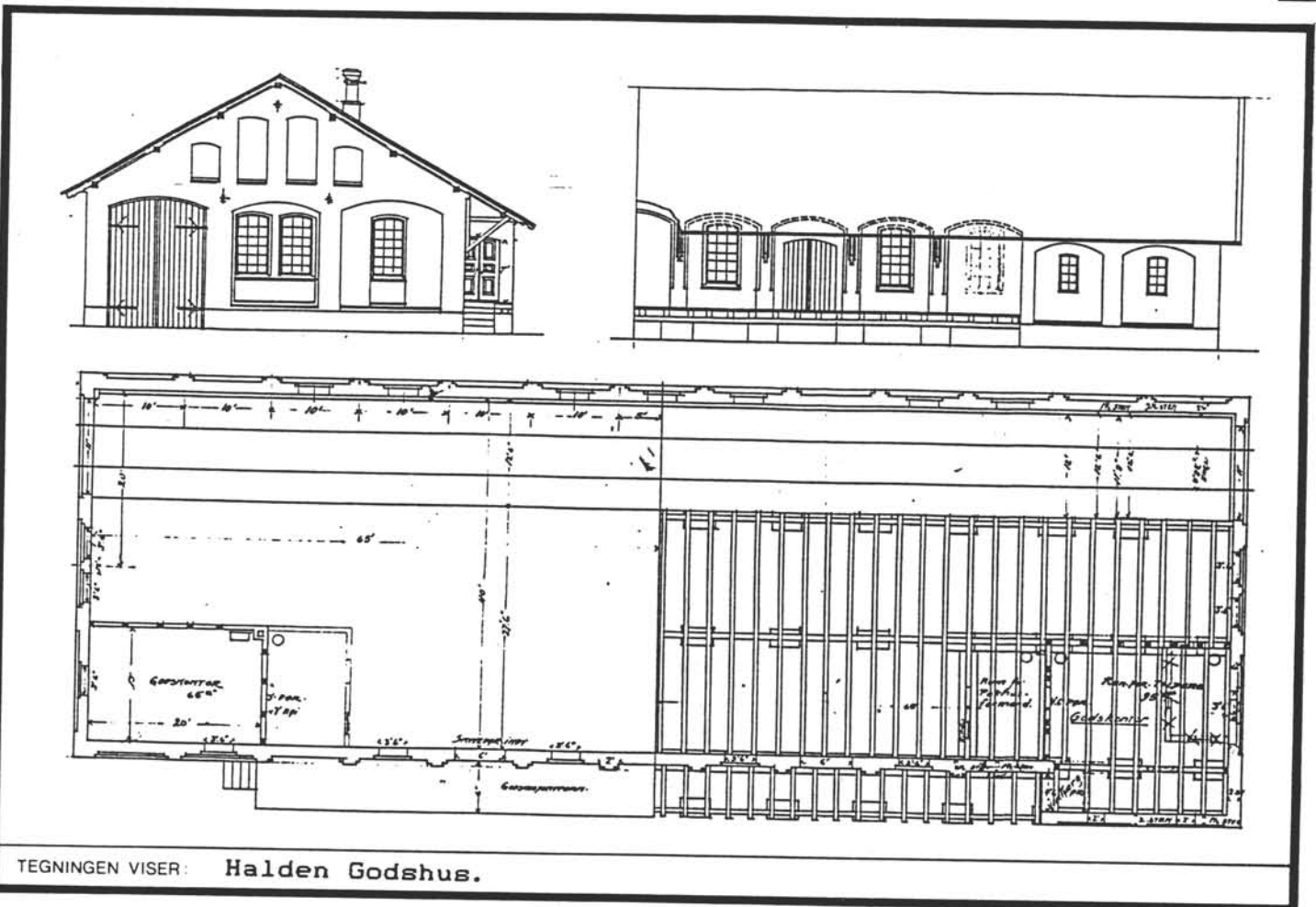
TEGNINGER (ARKIVHENVISNING)	Oppr. No 87 - 95 Ak 10792
ELDRE FOTOGRAF.	

ANDRE OPPLYSNINGER	UTGITT	DATO apr. 91	REGISTR.	DATO 10.05.78
	RETTELSES- BLAD	NR	INNFØRT DEN	AV
		NR	INNFØRT DEN	AV
	NR	INNFØRT DEN	AV	

NSB - REGISTRERING AV BYGNINGER

Bak Had 0703.75

NAVN BYGNINGENS ART	HALDEN GAMMELT GODSHUS	STASJONSNR. 0546	BYGN NR. 2
BANESTREKNING	Oslo-Sarpsborg-Kornsjø gr. (vestre linje)	KILOMETER 136,67	
KOMMUNE. MATR. NR.	0101 Halden	GÅRDSNR. 160	BRUKSNR. 114
ADRESSE	1750 Halden	DISTRIKT Oslo	



TEGNINGEN VISER: **Halden Godshus.**

OPPRINNELIG BRUKSFØRMÅL	PRIMÆRT Godsekspedisjon, kontor	SEKUNDÆRT	
NÅVÆRENDE BRUKSFØRMÅL	PRIMÆRT Kontor/lager	SEKUNDÆRT	ANTALL LEILIGHETER: 0
FORHOLD TIL ANDRE HUS	Frittst. del av anlegg		
FYSISK MILJØ- SAMMENHENG	Sentralt i by		
			ANTALL OVERNATTINGSROM: 0

VERNEVERDI	<input type="checkbox"/> PRIO- RITERT	BYGNINGEN PRIORITERES SPESIELT SOM BEVARINGSOBJEKT (EVT. INTERN NSB-FREDNING)	<input type="checkbox"/> BYGNINGEN ER FREDET I MEDHOLD AV LOV OM KULTURMINNER
	<input checked="" type="checkbox"/> HØY	ENDRINGER SKAL IKKE FORETAS FØR ARKITEKTKONTORET HAR GODKJENT PLANENE. DETTE GJELDER OGSÅ UTSKIFTING AV DØRER, VINDUER, KLEDNING, TAKTEKKING OSV.	
	<input type="checkbox"/> MIDDELS		
	<input type="checkbox"/> LAV	ENDRINGER KAN FORETAS UTEN GODKJENNING FRA ARKITEKTKONTORET. DET HENVISES TIL GENERELLE RÅD OG RETNINGSLINJER.	
	<input type="checkbox"/> INGEN		

DIMENSJONER	HOVED*AL M	57,5 x 24,7	BEBYGD AREAL M ²	743	ANTALL ETASJER	1	BRUTTO GOLVAREAL M ²	743
-------------	---------------	-------------	--------------------------------	-----	-------------------	---	------------------------------------	-----

BYGNINGSDEL	TYPE: KONSTRUKSJON	INSTALLASJON	MERKNAD
FUNDAMENT	Fuget naturstein, betong	SKORSTEIN	STK 3
KJELLER UNDERETASJE	Trebjelker, tre gulv	ELEKTRISITET	Innlagt
YTTERVEGG	Upusset tegl	OPPVARMING	PRIMERT: Elektrisk SEKUNDERT: Ved
FASADEKLEDNING	Upusset tegl	VANN	Innlagt
TAKFORM	Saltak	BAD	
TAKTEKKING	Eternit plater	TOALETT	TYPE: ANTAG

VINDUER	Gjenstående jernvinduer i langvegg. I kortvegg skiftet.	DEKOR INNSKRIPSJONER	
DØRER	Ubenyttet port for innkjøring i godseksp. står fremdeles.	INTERIØR	

BYGGEÅR	AR 1877	MERKNAD
TILBYGGING OMBYGGING FLYTTING	AR 1977	ENDRING 2 tilbygg Endret taktekkning fra huggen skifer til eternit

VEDLIKEHOLDS- TILSTAND	TILSTAND	I GOD STAND	BEGYNNENDE FORFALL	FRAMSKREDET FORFALL	RUIN	EVT FORFALLSÅRSÅK
	AR					
	1978	x				

FARGESKJEMA	OPPRINNELIG	NAVERENDE	FRAMTIDIG	BYGGHERRE
UTVENDIG VEGG				NSB
VINDSKIER				ARKITEKT
GERIKTER				BYGGMESTER
VINDUER		8D6		BYGNINGSTYPE
DØRER		7E6 brun		Som Fredrikstad
HJØRNEBORD				STILPREG
DØRER		8D6 tilbygg		

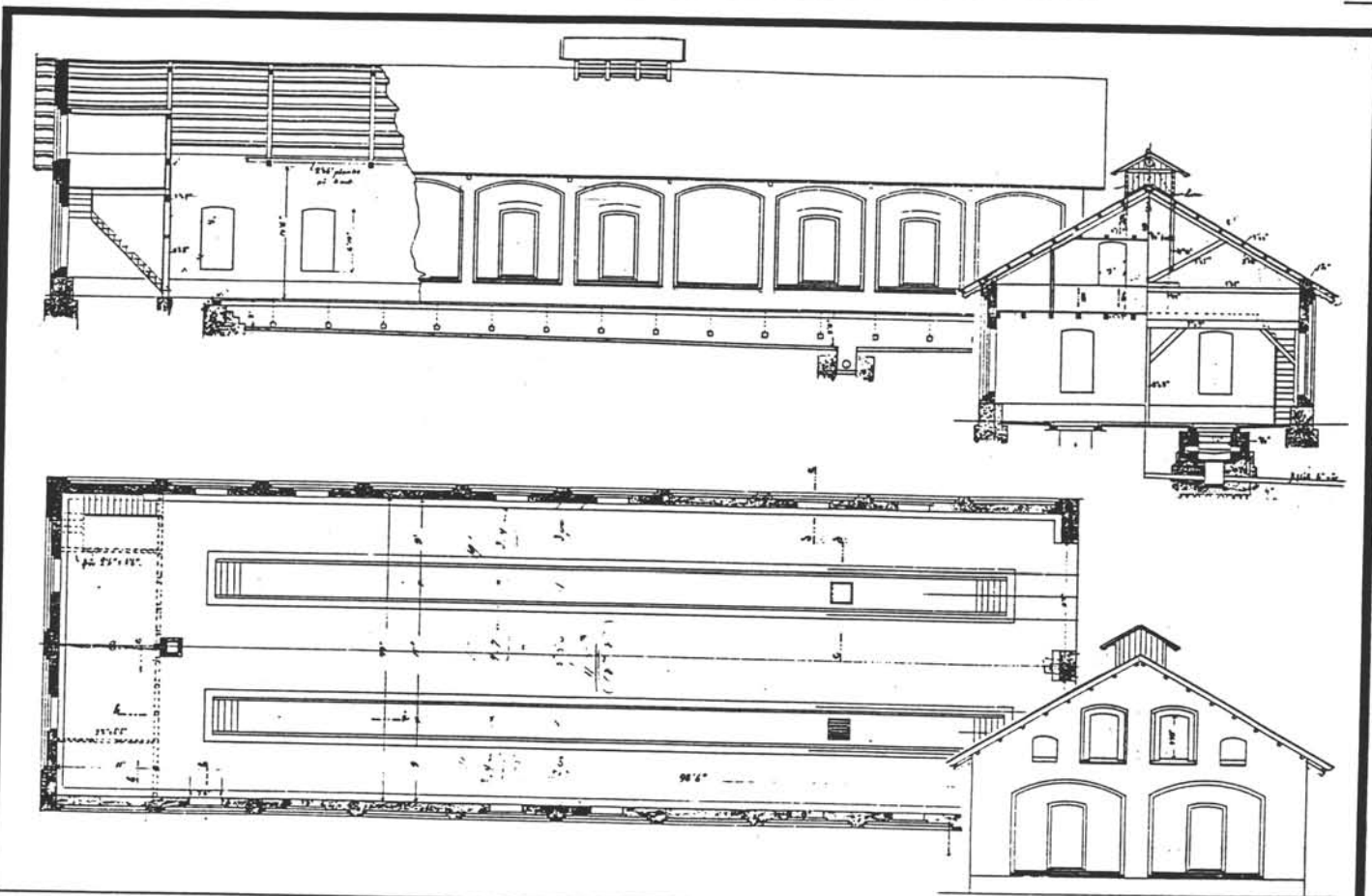
TEGNINGER (ARKIVHENVISNING)	Oppr. tegn. Smaalensb. No 117
ELDRE FOTOGRAF.	

ANDRE OPPLYSNINGER	UTGITT	DATE apr. 91	REGISTR.	DATE 22.05.78
	RETTELSE- BLAD	NR	INNFØRT DEN	AV
		NR	INNFØRT DEN	AV
		NR	INNFØRT DEN	AV

NSB · REGISTRERING AV BYGNINGER

Bak Had 0703.7c

NAVN BYGNINGENS ART	HALDEN STASJON LOKOMOTIVSTALL/VERKSTED	STASJONSNR. 0546	BYGN NR. 3
BANESTREKNING	Oslo-Sarpsborg-Kornsjø gr. (vestre linje)	KILOMETER 136,57	
KOMMUNE, MATR. NR.	0101 Halden	GARDSNR. 160	BRUKSNR. 114
ADRESSE	Jernbanetorget 2 1750 Halden	DISTRIKT Oslo	



TEGNINGEN VISER: Lokstall m.1:250. Ft No 142.

OPPRINNELIG BRUKSFØRMÅL	PRIMÆRT Lokomotivstall	SEKUNDÆRT	
NÅVÆRENDE BRUKSFØRMÅL	PRIMÆRT Lokomotivstall	SEKUNDÆRT Velferdskontor innredet i østlig ende	ANTALL LEILIGHETER: 0 ANTALL OVERNATTINGSROM: 0
FORHOLD TIL ANDRE HUS	Frittst. del av anlegg		
FYSISK MILJØ- SAMMENHENG	Sentralt i by		

VERNEVERDI	<input type="checkbox"/> PRIO- RITERT	BYGNINGEN PRIORITERES SPESIELT SOM BEVA- RINGSOBJEKT (EVT. INTERN NSB-FREDNING)	<input type="checkbox"/> BYGNINGEN ER FREDET I MEDHOLD AV LOV OM KULTURMINNER
	<input checked="" type="checkbox"/> HØY	ENDRINGER SKAL IKKE FORETAS FØR ARKITEKTKONTORET HAR GODKJENT PLANENE. DETTE GJELDER OGSÅ UTSKIFTING AV DØRER, VINDUER, KLEDNING, TAKTEKKING OSV.	
	<input type="checkbox"/> MIDDELS		
	<input type="checkbox"/> LAV	ENDRINGER KAN FORETAS UTEN GODKJENNING FRA ARKITEKTKONTORET. DET HENVISES TIL GENE- RELLE RÅD OG RETNINGSLINJER.	
	<input type="checkbox"/> INGEN		

DIMENSJONER	HOVEDTAL M	42 x 15,5	BEBYGD AREAL M ²	538	ANTALL ETASJER	1½	BRUTTO GOLVAREAL M ²	556
-------------	---------------	-----------	--------------------------------	-----	-------------------	----	------------------------------------	-----

BYGNINGSDEL	TYPE. KONSTRUKSJON	INSTALLASJON	MERKNAD
FUNDAMENT	Grunnmur	SKORSTEIN	STK 1
KJELLER UNDERETASJE		ELEKTRISITET	Innlagt
YTTERVEGG	Mur	OPPVARMING	PRIMÆRT: Oljefyr SEKUNDÆRT:
FASADEKLEDNING	Vertikalt faspanel (tilbygget) Pusset (lokstallen)	VANN	Innlagt
TAKFORM	Saltak (lokstallen) Pulttak (tilbygg)	BAD	
TAKTEKKING	Papp	TOALET	TYPE: WC ANTALL: 3

VINDUER	Nye vinduer ved velferd/kontor Gml. jernvinduer i lokstall	DEKOR INNSKRIPSJONER	
DØRER	Gml. porter til lokstall Ellers nytt	INTERIØR	

BYGGEÅR	AR	MERKNAD
	ca 1878	
TILBYGGING OMBYGGING FLYTTING	AR	ENDRING
		Tilbygg for utvidelse av velferd/kontor Opphengt himling i lokstall

VEDLIKEHOLDS- TILSTAND	TILSTAND.	I GOD STAND	BEGYNNENDE FORFALL	FRAMSKREDET FORFALL	RUIN	EVT. FORFALLSÅRSÅK
	AR:					
	1978	x				Dårlig grunn i østlig ende

FARGESKJEMA	OPPRINNELIG	NAVÆRENDE	FRAMTIDIG	BYGGHERRE
UTVENDIG VEGG		B1 lysgrå		NSB
VINDSKIER		B1/C1		ARKITEKT
GERIKTER				Schönheyder
VINDUER		9D7 rød		BYGGMESTER
DØRER		9D7 rød		BYGNINGSTYPE
HJØRNEBORD				FT 142
GRUNNMUR		C1 grå		STILPREG

TEGNINGER (ARKIVHENVISNING)	Jernbanemuseet Norsk Jernbaneklubb Oppr. tegn. FT 142
ELDRE FOTOGRAF.	

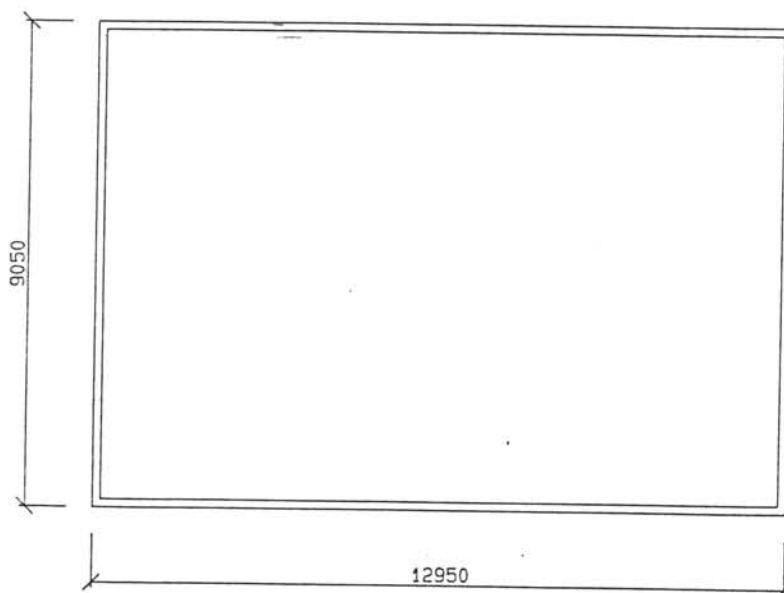
ANDRE OPPLYSNINGER	UTGITT	DATO	REGISTR.	DATO
		apr. 91		10.05.78
	RETTELSES- BLAD	NR	INNFØRT DEN	AV
		NR	INNFØRT DEN	AV
NR		INNFØRT DEN	AV	

NSB - REGISTRERING AV BYGNINGER

Bak Had 070379

NAV BYGNINGENS ART	HALDEN MATERIALBOD FOR SNEKKERVERKSTED	STASJONSNR. 0546	BYGN NR 7
BANESTREKNING	Oslo-Sarpsborg-Kornsjo gr. (vestre linje)		
KILOMETER	136,24		
KOMMUNE.MATR.NR.	0101 Halden	GARDSNR 160	BRUKSNR 114
ADRESSE	Jernbanetorget 4 1750 Halden	DISTRIKT Oslo	

FOTO



HALDEN
MATR.BOD SNEKKERVERKST.

TEGNINGEN VISER: Målsatt skisse

OPPRINNELIG BRUKSFØRMÅL	PRIMÆRT Lager av trematerialer	SEKUNDÆRT	
NÅVÆRENDE BRUKSFØRMÅL	PRIMÆRT	SEKUNDÆRT	ANTALL LEILIGHETER: 0 ANTALL OVERNATTINGSROM: 0
FORHOLD TIL ANDRE HUS	Frittst. del av anlegg		
FYSISK MILJØ- SAMMENHENG	Sentralt i by		

VERNEVERDI	<input type="checkbox"/> PRIO- RITERT	BYGNINGEN PRIORITERES SPESIELT SOM BEVA- RINGSOBJEKT (EVT. INTERN NSB-FREDNING)	<input type="checkbox"/> BYGNINGEN ER FREDET I MEDHOLD AV LOV OM KULTURMINNER
	<input type="checkbox"/> HØY	ENDRINGER SKAL IKKE FORETAS FØR ARKITEKTKONTORET HAR GODKJENT PLANENE. DETTE GJELDER OGSÅ UTSKIFTING AV DØRER, VINDUER, KLEDNING, TAKTEKKING OSV.	
	<input type="checkbox"/> MIDDELS		
	<input checked="" type="checkbox"/> LAV	ENDRINGER KAN FORETAS UTEN GODKJENNING FRA ARKITEKTKONTORET. DET HENVISES TIL GENE- RELLE RÅD OG RETNINGSLINJER.	
	<input type="checkbox"/> INGEN		

DIMENSJONER	HOVEDTÅL M 13 x 9,1	BEBYGD AREAL M ² 117	ANTALL ETASJER 1	BRUTTO GOLVAREAL M ² 117
-------------	------------------------	------------------------------------	---------------------	--

BYGNINGSDEL	TYPE. KONSTRUKSJON	INSTALLASJON	MERKNAD
FUNDAMENT	Betongpilarer	SKORSTEIN	STK. 0
KJELLER UNDERETASJE	Imp. tregulv rett på grus	ELEKTRISITET	Innlagt
YTTERVEGG	Bindingsverk uten kledning på innsiden	OPPVARMING	PRIMÆRT: SEKUNDERT:
FASADEKLEDNING	Tre	VANN	Ikke innlagt
TAKFORM	Saltak	BAD	
TAKTEKKING	Bølgeblikk	TOALETT	TYPE: ANTAL: 0

VINDUER		DEKOR INNSKRIPSJONER	
DØRER		INTERIØR	Stort kraftig "hyllesystem" for materialene

BYGGEÅR	AR	MERKNAD
TILBYGGING OMBYGGING FLYTTING	AR	ENDRING

VEDLIKEHOLDS- TILSTAND	TILSTAND AR.	I GOD STAND	BEGYNNENDE FORFALL	FRAMSKREDET FORFALL	RUIN	EVT. FORFALLSÅRSÅK
	1978	x				

FARGESKJEMA	OPPRINNELIG	NAVÆRENDE	FRAMTIDIG	BYGGHERRE NSB
UTVENDIG VEGG		8E6 rød		ARKITEKT
VINDSKIER		30D7 grønn		BYGGMESTER
GERIKTER		30D7 grønn		BYGNINGSTYPE
VINDUER		30D7 grønn		STILPREG
DØRER		30D7 grønn		
HJØRNEBORD		30D7 grønn		

TEGNINGER (ARKIVHENVISNING)	
ELDRE FOTOGRAF.	


ANDRE OPPLYSNINGER	Gml. støpt utslagsvask og utv. stasjonsklokke lagret i bygget	UTGITT	DATO apr. 91	REGISTR.	DATO 22.05.78
		RETTELSES- BLAD	NR	INNFØRT DEN	AV
			NR	INNFØRT DEN	AV
		NR	INNFØRT DEN	AV	

NSB - REGISTRERING AV BYGNINGER

Bak Had 0703.7c

NAVN BYGNINGENS ART	HALDEN STASJON MATERIALLAGER	STASJONSNR. 0546	BYGN. NR. 8
BANESTREKNING	Oslo-Sarpsborg-Kornsje gr. (vestre linje)		
KOMMUNE, MATR. NR.	0101 Halden	KILOMETER 136,23	GÅRDSNR. 160
ADRESSE	Jernbanetorget 4 1750 Halden	BRUKSNR. 114	DISTRIKT Oslo

FOTO



OPPRINNELIG BRUKSFØRMÅL	PRIMÆRT Jernlager	SEKUNDÆRT	
NÅVÆRENDE BRUKSFØRMÅL	PRIMÆRT Lager-baneavdelingen	SEKUNDÆRT	ANTALL LEILIGHETER: 0 ANTALL OVERNATTINGSROM: 0
FORHOLD TIL ANDRE HUS	Frittst. del av anlegg		
FYSISK MILJØ- SAMMENHENG	Sentralt i by		

VERNEVERDI	<input type="checkbox"/> PRIO- RITERT	BYGNINGEN PRIORITERES SPESIELT SOM BEVA- RINGSOBJEKT (EVT. INTERN NSB-FREDNING)	<input type="checkbox"/> BYGNINGEN ER FREDET I MEDHOLD AV LOV OM KULTURMINNER
	<input type="checkbox"/> HØY	ENDRINGER SKAL IKKE FORETAS FØR ARKITEKTKONTORET HAR GODKJENT PLANENE. DETTE GJELDER OGSÅ UTSKIFTING AV DØRER, VINDUER, KLEDNING, TAKTEKKING OSV.	
	<input type="checkbox"/> MIDDELS		
	<input checked="" type="checkbox"/> LAV	ENDRINGER KAN FORETAS UTEN GODKJENNING FRA ARKITEKTKONTORET. DET HENVISES TIL GENE- RELLE RÅD OG RETNINGSLINJER.	
	<input type="checkbox"/> INGEN		

DIMENSJONER	HOVEDTAL M 13,2 x 5,1	BEBYGD AREAL M ² 67	ANTALL ETASJER 1	BRUTTO GOLVAREAL M ² 67
-------------	--------------------------	-----------------------------------	---------------------	---------------------------------------

BYGNINGSDEL	TYPE. KONSTRUKSJON	INSTALLASJON	MERKNAD
FUNDAMENT	Betong pilarer	SKORSTEIN	STK 0
KJELLER UNDERETASJE	Tregulv, trebjelker	ELEKTRISITET	Innlagt
YTTERVEGG	Bindingsverk ukledt på innsiden	OPPVARMING	PRIMÆRT: Ingen SEKUNDÆRT:
FASADEKLEDNING	Vertikalt staffpanel	VANN	Ikke innlagt
TAKFORM	Saltak	BAD	
TAKTEKING	Flat tegl	TOALETT	TYPE: ANTALL: 0

VINDUER	Gjenspikret	DEKOR INNSKRIPSJONER	
DØRER		INTERIØR	

BYGGEÅR	AR	MERKNAD
TILBYGGING OMBYGGING FLYTTING	AR	ENDRING

VEDLIKEHOLDS- TILSTAND	TILSTAND AR:	I GOD STAND	BEGYNNENDE FORFALL	FRAMSKREDET FORFALL	RUIN	EVT. FORFALLSÅRSÅK
	1978	x				

FARGESKJEMA	OPPRINNELIG	NAVERENDE	FRAMTIDIG	BYGGHERRER NSB
UTVENDIG VEGG		8E6 rød		ARKITEKT
VINDSKIER		Saltimpr.		BYGGMESTER
GERIKTER		30D7 grønn		BYGNINGSTYPE
VINDUER		30D7 grønn		STILPREG
DØRER		Umalt/30D7 grønn		
HJØRNEBORD		30D7 grønn		

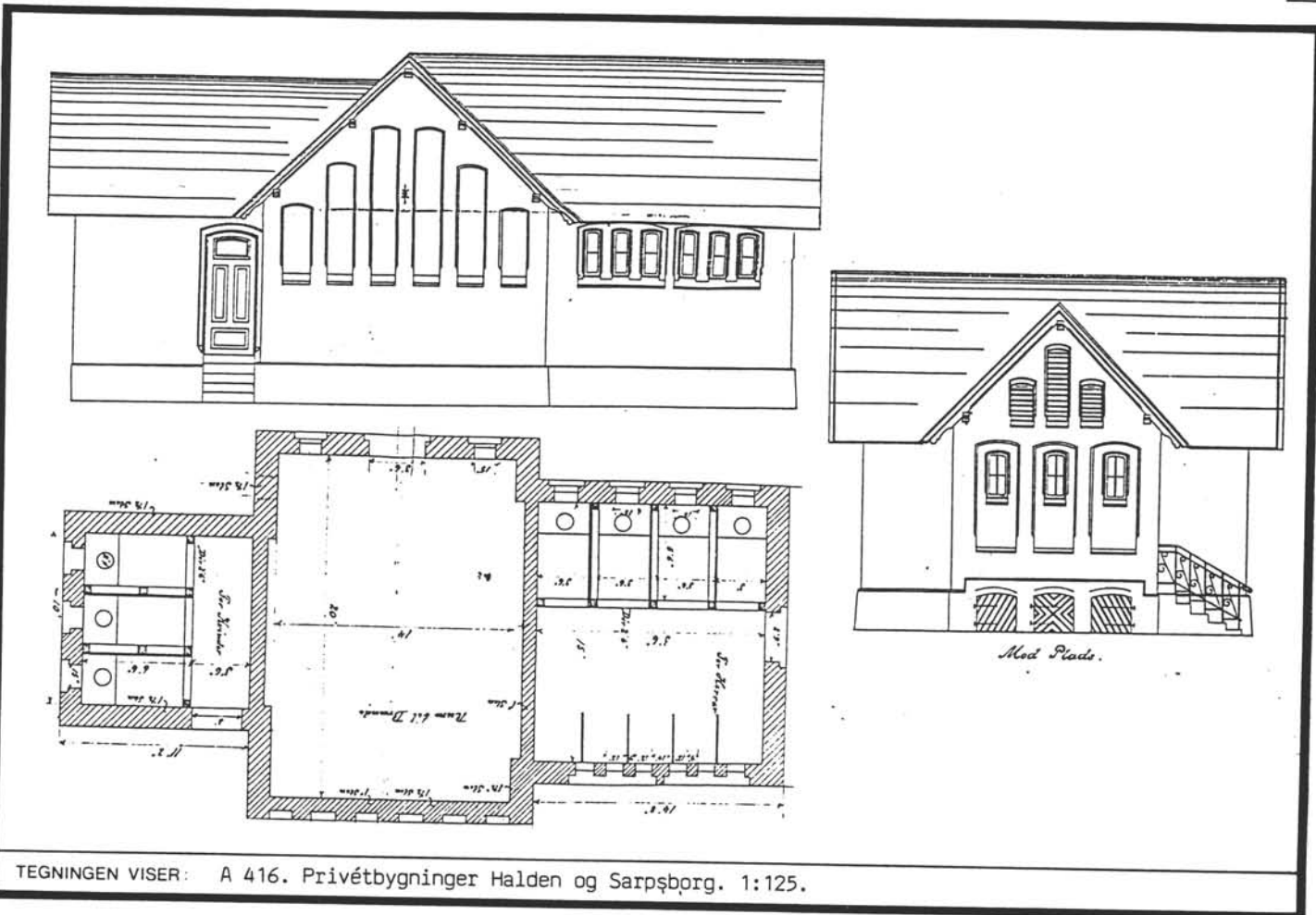
TEGNINGER (ARKIVHENVISNING)	
ELDRE FOTOGRAF.	

ANDRE OPPLYSNINGER	4 koksovner firkant, lagret i huset.	UTGITT	DATO apr. 91	REGISTR.	DATO 22.05.78
		RETTELSES- BLAD	NR	INNFØRT DEN	AV
			NR	INNFØRT DEN	AV
			NR	INNFØRT DEN	AV

NSB · REGISTRERING AV BYGNINGER

Bak Had 0703.75

NAVN BYGNINGENS ART	HALDEN STASJON BRYGGERHUS	STASJONSNR 0546	BYGN NR 9
BANESTREKNING	Oslo-Sarpsborg-Kornsjø gr. (vestre linje)		
KOMMUNE.MATR.NR.	0101 Halden	KILOMETER GARDSNR 160	BRUKSNR 114
ADRESSE	Jernbanetorget 2 1750 Halden	DISTRIKT Oslo	



TEGNINGEN VISER: A 416. Privébygninger Halden og Sarpsborg. 1:125.

OPPRINNELIG BRUKSFØRMÅL	PRIMÆRT Bryggerhus	SEKUNDÆRT	
NAVÆRENDE BRUKSFØRMÅL	PRIMÆRT Hvilerom og betterom for vaskebetjening i lager.	SEKUNDÆRT CTC rom	ANTALL LEILIGHETER: ANTALL OVERNATTINGSROM:
FORHOLD TIL ANDRE HUS	Frittst. del av anlegg		
FYSISK MILJØ- SAMMENHENG	Sentralt i by		

VERNEVERDI	<input type="checkbox"/> PRIO- RITERT	BYGNINGEN PRIORITERES SPESIELT SOM BEVA- RINGSOBJEKT (EVT. INTERN NSB-FREDNING)	<input type="checkbox"/> BYGNINGEN ER FREDET I MEDHOLD AV LOV OM KULTURMINNER
	<input checked="" type="checkbox"/> HØY	ENDRINGER SKAL IKKE FORETAS FØR ARKITEKTKONTORET HAR GODKJENT PLANENE. DETTE GJELDER OGSÅ UTSKIFTING AV DØRER, VINDUER, KLEDNING, TAKTEKKING OSV.	
	<input type="checkbox"/> MIDDELS		
	<input type="checkbox"/> LAV <input type="checkbox"/> INGEN	ENDRINGER KAN FORETAS UTEN GODKJENNING FRA ARKITEKTKONTORET. DET HENVISES TIL GENE- RELLE RÅD OG RETNINGSLINJER.	

DIMENSJONER	HOVED*1AL M 12,1 x 5,3	BEBYGD AREAL M ² 63	ANTALL ETASJER 1	BRUTTO GOLVAREAL M ² 63
-------------	---------------------------	-----------------------------------	---------------------	---------------------------------------

BYGNINGSDEL	TYPE. KONSTRUKSJON	INSTALLASJON	MERKNAD
FUNDAMENT		SKORSTEIN	STK. 1
KJELLER UNDERETASJE	Betonggulv	ELEKTRISITET	Innlagt
YTTERVEGG	Mur	OPPVARMING	PRIMÆRT: Sentralfyr olje SEKUNDÆRT:
FASADEKLEDNING	Sement	VANN	Innlagt
TAKFORM	Saltak	BAD	
TAKTEKING	Kvadratisk tynn naturstein	TOALETT	TYPE: ANTALL: 0

VINDUER	I behold mot syd	DEKOR INNSKRIPSJONER	
DØRER	Helt nye dører til batterom og CTC-rom. Litt eldre dør til lager.	INTERIØR	

BYGGÅR	AR 1878	MERKNAD Før 1915
TILBYGGING OMBYGGING FLYTTING	AR 1911	ENDRING WC privatbygning senere fjernet ?

VEDLIKEHOLDS- TILSTAND	TILSTAND.	I GOD STAND	BEGYNNENDE FORFALL	FRAMSKREDET FORFALL	RUIN	EVT FORFALLSÅRSÅK
	AR:					
	1978	x				

FARGESKJEMA	OPPRINNELIG	NAVERENDE	FRAMTIDIG	BYGGHERRE NSB
UTVENDIG VEGG		B1 lys grå		ARKITEKT Schönheyder
VINDSKIER				BYGGMESTER
GERIKTER				BYGNINGSTYPE Som Sarpsborg
VINDUER		9D7 rød		STILPREG
DØRER		9D7 rød		
HJØRNEBORD GRUNNMUR		C1 grå		



TEGNINGER (ARKIVHENVISNING)	Oppr. tegn. Smaalensb. 151 BAK Bd 204
ELDRE FOTOGRAF.	

ANDRE OPPLYSNINGER	Tidligere sammenbygd med privatbygning.	UTGITT	DATO apr. 91	REGISTR.	DATO 10.05.78
		RETTELSES- BLAD	NR	INNFØRT DEN	AV
			NR	INNFØRT DEN	AV
		NR	INNFØRT DEN	AV	

NSB · REGISTRERING AV BYGNINGER

Bak Had 07037c

NAVN BYGNINGENS ART	HALDEN STASJON SMIE	STASJONSNR 0546	BYGN. NR 10
BANESTREKNING	Oslo-Sarpsborg-Kornsje gr. (vestre linje)		KILOMETER 136,62
KOMMUNE.MATR.NR.	0101 Halden	GÅRDENR 160	BRUKENR 114
ADRESSE	1750 Halden	DISTRIKT Oslo	



OPPRINNELIG BRUKSFORMÅL	PRIMÆRT Smie	SEKUNDÆRT	
NÅVÆRENDE BRUKSFORMÅL	PRIMÆRT Smie, mek. verksted	SEKUNDÆRT	ANTALL LEILIGHETER: 0 ANTALL OVERNATTINGSROM: 0
FORHOLD TIL ANDRE HUS	Frittst. del av anlegg		
FYSISK MILJØ- SAMMENHENG	Sentralt i by		

VERNEVERDI	<input type="checkbox"/> PRIO- RITERT	BYGNINGEN PRIORITERES SPESIELT SOM BEVA- RINGSOBJEKT (EVT. INTERN NSB-FREDNING)	<input type="checkbox"/> BYGNINGEN ER FREDET I MEDHOLD AV LOV OM KULTURMINNER
	<input type="checkbox"/> HØY	ENDRINGER SKAL IKKE FORETAS FØR ARKITEKTKONTORET HAR GODKJENT PLANENE. DETTE GJELDER OGSÅ UTSKIFTING AV DØRER, VINDUER, KLEDNING, TAKTEKKING OSV.	
	<input checked="" type="checkbox"/> MIDDELS		
	<input type="checkbox"/> LAV	ENDRINGER KAN FORETAS UTEN GODKJENNING FRA ARKITEKTKONTORET. DET HENVISES TIL GENE- RELLE RÅD OG RETNINGSLINJER.	
<input type="checkbox"/> INGEN			

DIMENSJONER	HOVEDÅL M 14,7 x 6,1	BEBYGD AREAL M ² 89	ANTALL ETASJER 1	BRUTTO GOLVAREAL M ² 89
-------------	-------------------------	-----------------------------------	---------------------	---------------------------------------

BYGNINGSDEL	TYPE. KONSTRUKSJON	INSTALLASJON	MERKNAD
FUNDAMENT	Fuget gråstein	SKORSTEIN	STK 2
		ELEKTRISITET	Innlagt
KJELLER UNDERETASJE	Gulv støpt på grunn	OPPVARMING	PRIMÆRT: Vedovn SEKUNDÆRT: Esse
YTTERVEGG		VANN	Innlagt
FASADEKLEDNING	Upusset fuget tegl	BAD	
TAKFORM	Saltak	TOALETT	TYPE: ANTALL: 0
TAKTEKKING	Rød tegl takstein, flat.		

VINDUER	Oppr. støpejernsvinduer	DEKOR INNSKRIPSJONER	
DØRER	1 stk 2 fløyet port, usikker alder.	INTERIØR	Intakt esse

BYGGEÅR	AR	MERKNAD
TILBYGGING OMBYGGING FLYTTING	AR	ENDRING Støpt golv, ny pipe?

VEDLIKEHOLDS- TILSTAND	TILSTAND: ÅR:	I GOD STAND	BEGYNNENDE FORFALL	FRAMSKREDET FORFALL	RUIN	EVT. FORFALLSÅRSAK
	1978		x			Setninger, sprekker, Ø. gavlv. Liten byggegrop ved gavlen medvirk. årsak.

FARGESKJEMA	OPPRINNELIG	NAVÆRENDE	FRAMTIDIG	BYGGHERRE
UTVENDIG VEGG		rød tegl		ARKITEKT
VINDSKIER				BYGGMESTER
GERIKTER				BYGNINGSTYPE
VINDUER		rust		STILPREG
DØRER		slett låvedør		
HJØRNEBORD				

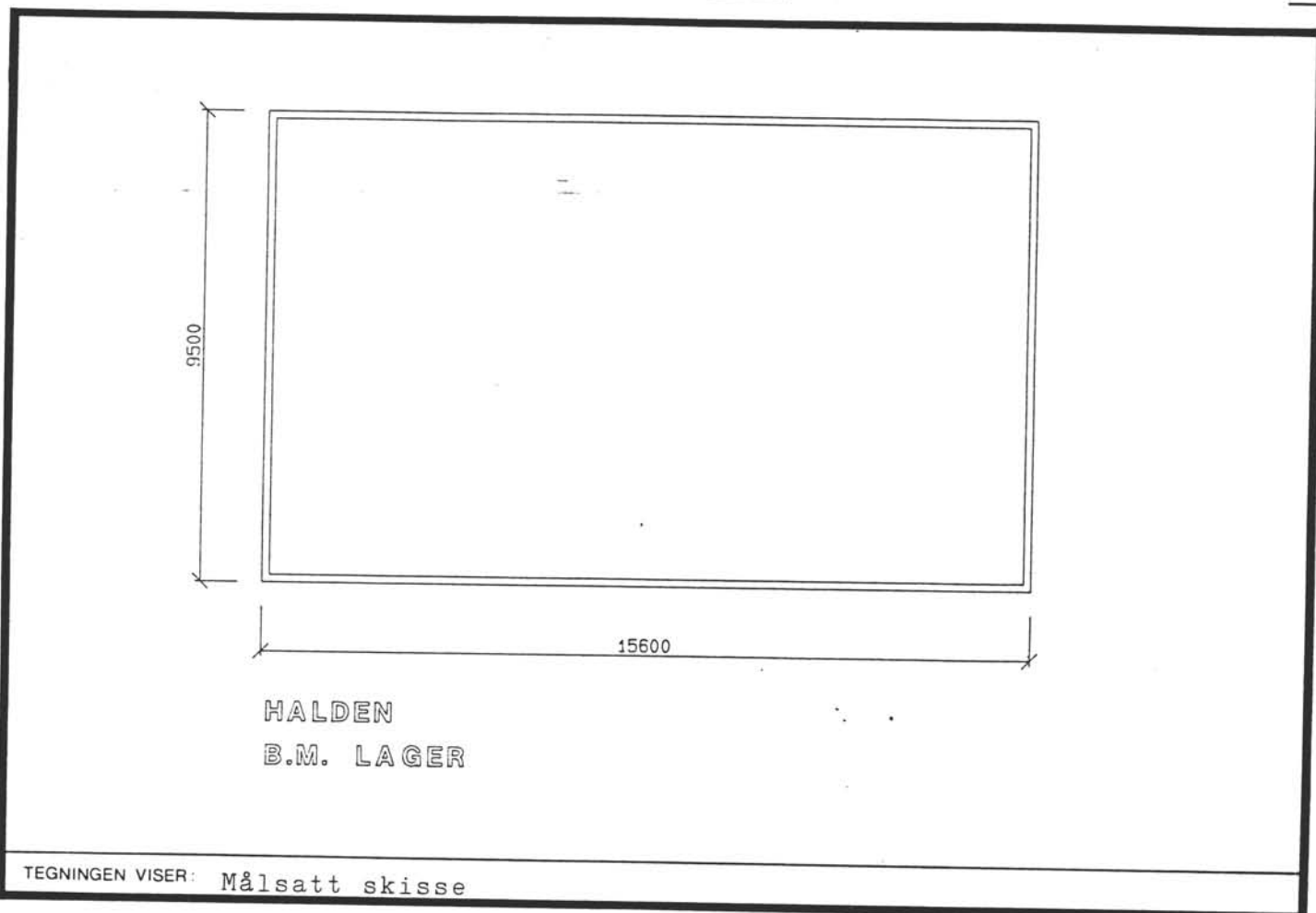
TEGNINGER (ARKIVHENVISNING)	
ELDRE FOTOGRAF.	

ANDRE OPPLYSNINGER	UTGITT	DATE apr. 91	REGISTR.	DATE 10.05.78
	RETTELSES- BLAD	NR	INNFØRT DEN	AV
		NR	INNFØRT DEN	AV
		NR	INNFØRT DEN	AV

NSB - REGISTRERING AV BYGNINGER

Bak Had 0703.7

NAV BYGNINGENS ART	HALDEN STASJON BANEMESTERENS LAGER	STASJONSNR. 0546	BYGN. NR. 11
BANESTREKNING	Oslo-Sarpsborg-Kornsjo gr. (vestre linje)	KILOMETER 136,58	
KOMMUNE, MATR. NR.	0101 Halden	GARDSNR. 160	BRUKSNR. 114
ADRESSE	1750 Halden	DISTRIKT Oslo	



OPPRINNELIG BRUKSFORMÅL	PRIMÆRT Lager	SEKUNDÆRT	
NÅVÆRENDE BRUKSFORMÅL	PRIMÆRT Lager - baneavdelingen	SEKUNDÆRT	ANTALL LEILIGHETER: 0 ANTALL OVERNATTINGSROM: 0
FORHOLD TIL ANDRE HUS	Frittst. del av anlegg		
FYSISK MILJØ- SAMMENHENG	Sentralt i by		

VERNEVERDI	<input type="checkbox"/>	PRIORITERT	BYGNINGEN PRIORITERES SPESIELT SOM BEVARINGSOBJEKT (EVT. INTERN NSB-FREDNING)	<input type="checkbox"/>	BYGNINGEN ER FREDET I MEDHOLD AV LOV OM KULTURMINNER
	<input type="checkbox"/>	HØY	ENDRINGER SKAL IKKE FORETAS FØR ARKITEKTKONTORET HAR GODKJENT PLANENE. DETTE GJELDER OGSÅ UTSKIFTING AV DØRER, VINDUER, KLEDNING, TAKTEKKING OSV.		
	<input type="checkbox"/>	MIDDELS			
	<input checked="" type="checkbox"/>	LAV	ENDRINGER KAN FORETAS UTEN GODKJENNING FRA ARKITEKTKONTORET. DET HENVISES TIL GENERELLE RÅD OG RETNINGSLINJER.		
	<input type="checkbox"/>	INGEN			

DIMENSJONER	HOVEDTAL M	156 x 9,5	BEBYGD AREAL M ²	148	ANTALL ETASJER	1	BRUTTO GOLVAREAL M ²	148
-------------	---------------	-----------	--------------------------------	-----	-------------------	---	------------------------------------	-----

BYGNINGSDEL	TYPE: KONSTRUKSJON	INSTALLASJON	MERKNAD
FUNDAMENT	Støpte pillarer	SKORSTEIN	STK. 0
KJELLER UNDERETASJE	Åpent kryperom Svillegulv	ELEKTRISITET	Innlagt
YTTERVEGG	Bindingsverk kledt utvendig. Isolert bu, ca. 2.5x2 m mot yttervegg.	OPPVARMING	PRIMÆRT: El. i kontorbu SEKUNDÆRT:
FASADEKLEDNING	Trepanel (Stående glattkant stilt inntil hverandre.)	VANN	Ikke innlagt
TAKFORM	Saltak Prof. sperrehoder Konstr "gammel type"	BAD	
TAKTEKING	Grå papp, ny taktro	TOALETT	TYPE: ANTALL: 0

VINDUER	Nå empire, ikke opprinnelige.	DEKOR INNSKRIPSJONER	
DØRER	2 fløyet port. Ubestemt alder.	INTERIØR	Åpent stort rom m. åpne konstruksjoner. Glisne vegger.


BYGGÅR	AR	MERKNAD
TILBYGGING OMBYGGING FLYTTING	AR	ENDRING Kontorbu, utvendig kledning, tre

VEDLIKEHOLDS- TILSTAND	TILSTAND AR	I GOD STAND	BEGYNNENDE FORFALL	FRAMSKREDET FORFALL	RUIN	EVT. FORFALLSÅRSÅK
	1978	x				

FARGESKJEMA	OPPRINNELIG	NAVERENDE	FRAMTIDIG	BYGGHERRE NSB
UTVENDIG VEGG		låverød		ARKITEKT
VINDSKIER		blekgrønn		BYGGMESTER
GERIKTER		blekgrønn		BYGNINGSTYPE
VINDUER		hvite		STILPREG
DØRER		låverød		
HJØRNEBORD		blekgrønn		

TEGNINGER (ARKIVHENVISNING)	
ELDRE FOTOGRAF.	


ANDRE OPPLYSNINGER	UTGITT	DATO apr. 91	REGISTR.	DATO 10.05.78
	RETTELSES- BLAD	NR	INNFØRT DEN	AV
		NR	INNFØRT DEN	AV
	NR	INNFØRT DEN	AV	

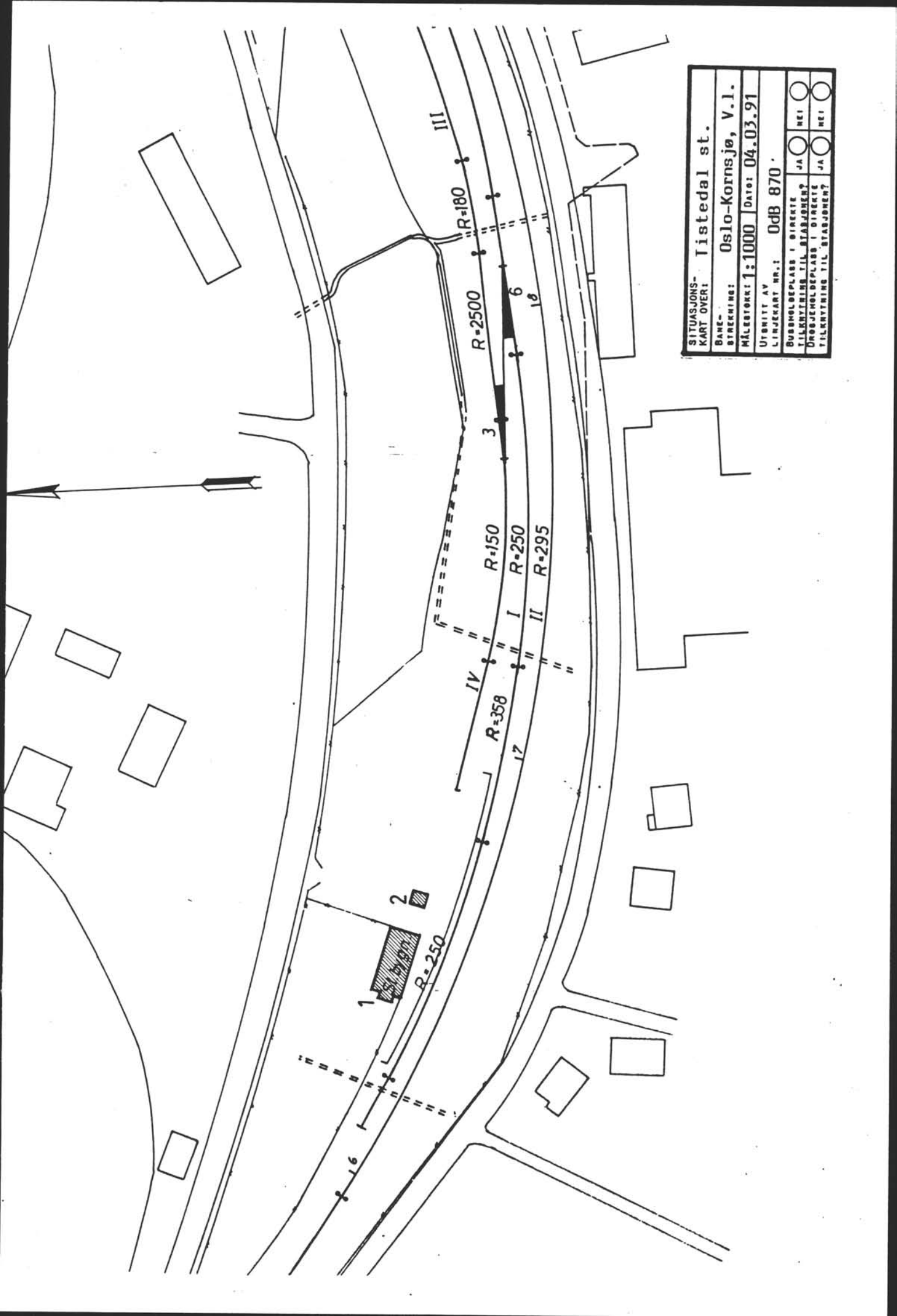


NSB - REGISTRERING AV BYGNINGER


UTGITT:
REVIDERT:

STASJONSNR 0547		STASJON/STREKKNING/ANLEGG TISTEDAL STASJON		BANE / BILROUTE OSLO S - KORNSJØ GRENSE (VESTRE LINJE)		DISTRIKT OSLO						
BYGN NR	KILOMETER	BYGNINGSTYPE	ADRESSE	MATRIKSEL GNR BNR	BEBYGD AREAL	ETG	BRUTTO GOLVFLATE	HOVED- MATERIALE	BYGGEAR	TEGNINGER ARKIVNR	MERKNAD	EGET SKJEM
1	140.65	Stasjonsbygning	1790 Tistedal	143/2	118	1½	274	Tre	1879		Obj 611169	X
2	140.66	Uthus	"	"	17	1	17	Tre			Obj 611169	
3	141.25	Brakke B.avd.	"	"	10	1	10	Tre			Obj 611170	
4	141.25	Trallebu	"	"	15	1	15	Tre			Obj 611170	





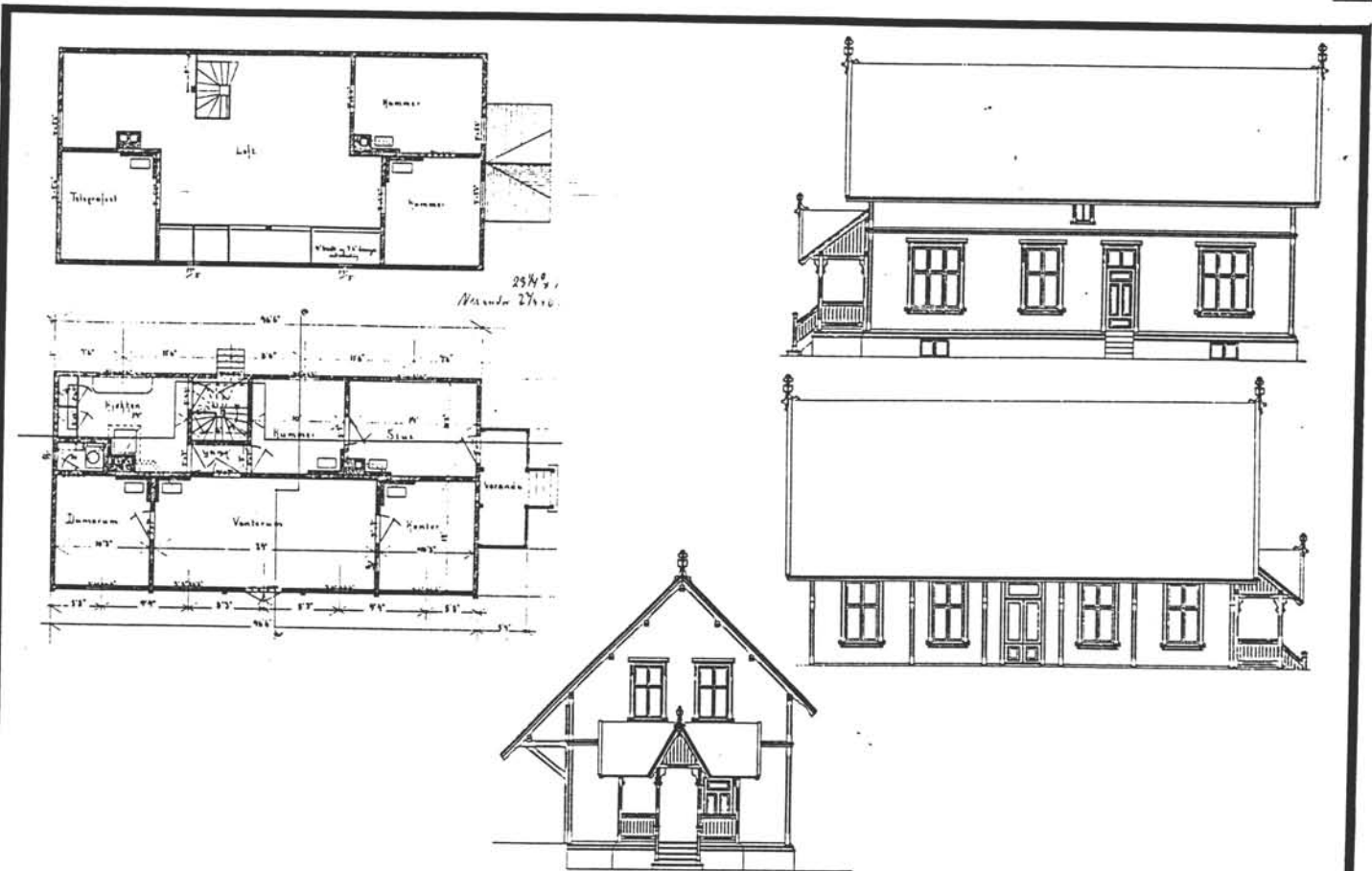
SITUASJONS- KART OVER: Listedal st.	
BANE- STREKNING:	Oslo-Kornsjø, V.I.
MÅLSTOKK:	1:1000
UTBRITT AV	DATE: 04.03.91
LINJEMÅT NR.:	0dB 870
BURHOLDEPLASS I DIREKTE	<input type="checkbox"/> JA <input type="checkbox"/> NEI
TILKNYTNING TIL STADJØNET	<input type="checkbox"/> JA <input type="checkbox"/> NEI
DROBJEHOLDEPLASS I DIREKTE	<input type="checkbox"/> JA <input type="checkbox"/> NEI
TILKNYTNING TIL STADJØNET	<input type="checkbox"/> JA <input type="checkbox"/> NEI



NSB - REGISTRERING AV BYGNINGER

Bak Had 0703.75

NAVN BYGNINGENS ART	TISTEDAL STASJONSBYGNING	STASJONSNR 0547	BYGN. NR. 1
BANESTREKNING	Oslo-Sarpsborg-Kornsja gr. (vestre linje)	KILOMETER 140,65	
KOMMUNE, MATR. NR.	0101 Halden	GARDSNR 143	BRUKSNR 2
ADRESSE	1790 Tistedal	DISTRIKT Oslo	



TEGNINGEN VISER 1878 Normal 3die kl. B. Original tegning. Tistedal. Mål 1:250.

OPPRINNELIG BRUKSFØRMÅL	PRIMÆRT Togekspedisjon. Stasjonsmesters leilighet	SEKUNDÆRT	
NÅVÆRENDE BRUKSFØRMÅL	PRIMÆRT 2 leiligheter	SEKUNDÆRT	ANTALL LEILIGHETER: 2 ANTALL OVERNATTINGSROM: 0
FORHOLD TIL ANDRE HUS	Frittst. del av anlegg		
FYSISK MILJØ- SAMMENHENG	Mindre tettsted (stasjonsby)		

VERNEVERDI	<input type="checkbox"/> PRIO- RITERT	BYGNINGEN PRIORITERES SPESIELT SOM BEVA- RINGSOBJEKT (EVT. INTERN NSB-FREDNING)	<input type="checkbox"/> BYGNINGEN ER FREDET I MEDHOLD AV LOV OM KULTURMINNER
	<input checked="" type="checkbox"/> HØY	ENDRINGER SKAL IKKE FORETAS FØR ARKITEKTKONTORET HAR GODKJENT PLANENE. DETTE GJELDER OGSÅ UTSKIFTING AV DØRER, VINDUER, KLEDNING, TAKTEKKING OSV.	
	<input type="checkbox"/> MIDDELS		
	<input type="checkbox"/> LAV		
	<input type="checkbox"/> INGEN	ENDRINGER KAN FORETAS UTEN GODKJENNING FRA ARKITEKTKONTORET. DET HENVISES TIL GENE- RELLE RÅD OG RETNINGSLINJER.	

DIMENSJONER	HOVEDTAL M 16,3 x 7,5	BEBYGD AREAL M ² 118	ANTALL ETASJER 1 1/2	BRUTTO GOLVAREAL M ² 274
-------------	--------------------------	------------------------------------	-------------------------	--

BYGNINGSDEL	TYPE.KONSTRUKSJON	INSTALLASJON	MERKNAD
FUNDAMENT	Grunnmur	SKORSTEIN	STK. 2
KJELLER UNDERETASJE	Treoverdekning, kryperom, 3 rom	ELEKTRISITET	Innlagt
YTTERVEGG	Tre	OPPVARMING	PRIMÆRT: ved, oljekamin SEKUNDÆRT: elektrisk
FASADEKLEDNING	Tre	VANN	Innlagt
TAKFORM	Saltak	BAD	
TAKTEKING	Kvadratisk naturstein	TOALET	TYPE: WC ANTALL: 2

VINDUER		DEKOR INNSKRIPSJONER	
DØRER	Inngangsdør fra plattform erstattet med vinduer etter mønster fra de gamle.	INTERIØR	


BYGGEGAR	AR: 1879	MERKNAD Strekningen åpnet (tegning ant. 77)
TILBYGGING OMBYGGING FLYTTING	AR:	ENDRING Plattformdør erstattet med vindu Arker opprinnelige ?

VEDLIKEHOLDS- TILSTAND	TILSTAND AR:	I GOD STAND	BEGYNNENDE FORFALL	FRAMSKREDET FORFALL	RUIN	EVT. FORFALLSÅRSÅK
	1978	x				

FARGESKJEMA	OPPRINNELIG	NÅVERENDE	FRAMTIDIG	BYGGHERRER NSB
UTVENDIG VEGG		6B1		ARKITEKT Balthazar Lange
VINDSKIER		29D4		BYGGMESTER
GERIKTER		29D4		BYGNINGSTYPE Normal mellomst. kl 3 B (Lange 1878)
VINDUER		28C3		STILPREG
DØRER		29D4		
HJØRNEBORD		6B1		

TEGNINGER (ARKIVHENVISNING)	Ak. Oppr. tegning Ft 90-92
ELDRE FOTOGRAF.	


ANDRE OPPLYSNINGER	UTGITT	DATO apr. 91	REGISTR.	DATO 09.05.78
	RETTELSES- BLAD	NR	INNFØRT DEN	AV
		NR	INNFØRT DEN	AV
	NR	INNFØRT DEN	AV	

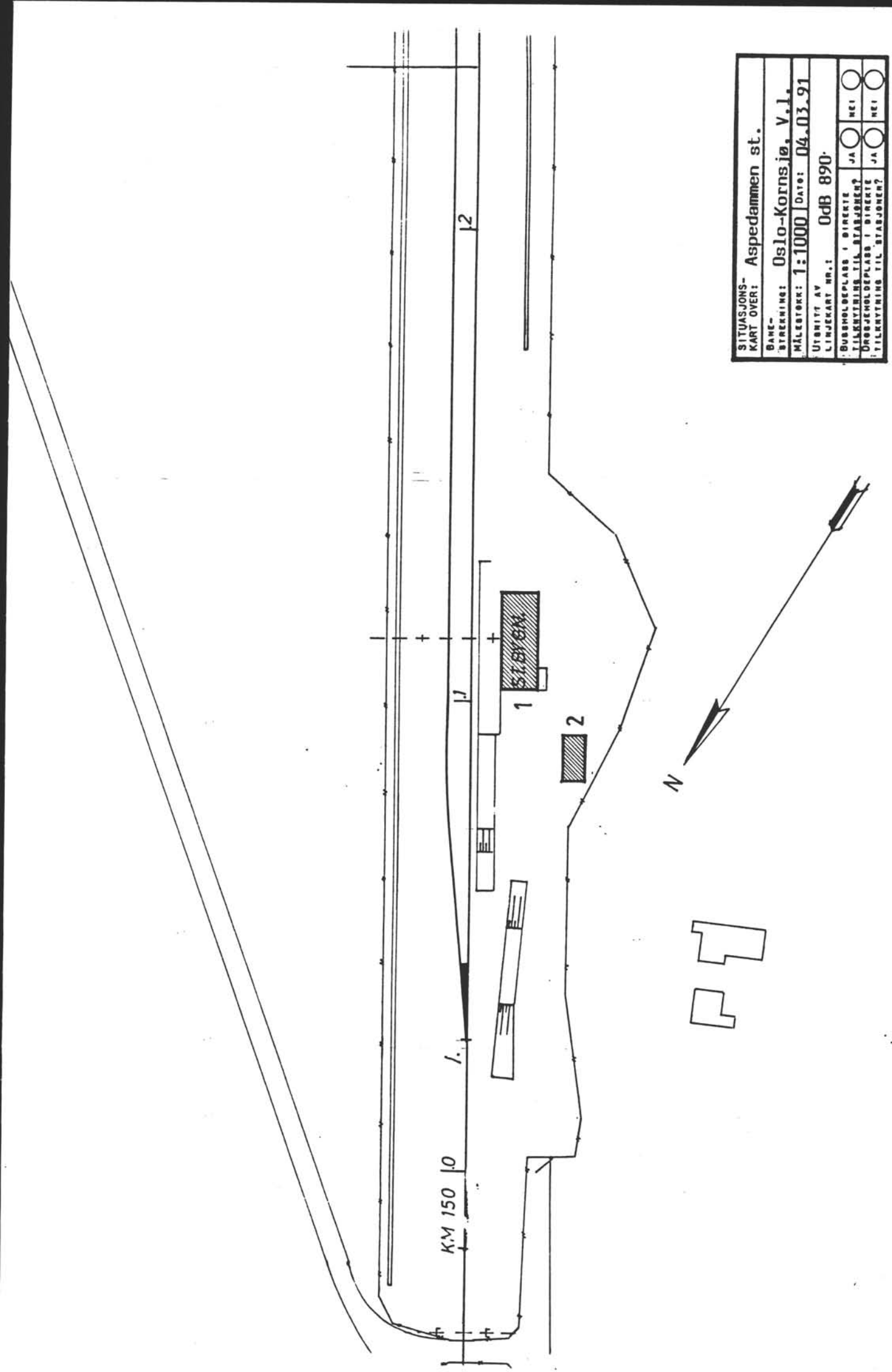


NSB · REGISTRERING AV BYGNINGER


UTGITT:
REVIDERT:

STASJONSNR 0548		STASJON/STREKNING/ANLEGG ASPEDAMMEN STASJON		BANE/BILROUTE OSLO S - KORNSJØ GRENSE (VESTRE LINJE)		DISTRIKT OSLO						
BYGN NR	KILOMETER	BYGNINGSTYPE	ADRESSE	MATRIKkel GNR BNR	BEBYGD AREAL	ETG	BRUTTO GOLVFLATE	HØVED- MATERIALE	BYGGEAR	TEGNINGER ARKIVNR	MERKNAD	EGET SKJEMA
1	150.11	Stasjonsbygning	1790 Tistedal	197/24	140	1½		Tre	1879		0bj 611171	X
2	149.99	Uthus	"	"	50	1	50	Tre			0bj 611171	





SITUASJONS- KART OVER: Aspedammen st.	
BANE-	
STREKING:	Oslo-Kornsjø, V. l.
MÅLSTOKK:	1:1000
UTSNITT AV LINJEKART NR.:	0dB 890
BUSSHOLDEPLASS I DIREKTE TILKRYTNING TIL STABJONEN?	JA <input type="checkbox"/> NEI <input type="checkbox"/>
DROGGHOLDEPLASS I DIREKTE TILKRYTNING TIL STABJONEN?	JA <input type="checkbox"/> NEI <input type="checkbox"/>



DIMENSJONER	HOVED'AL M	19,6 x 7,6	BEBYGD AREAL M ²	140	ANTALL ETASJER	1 1/2	BRUTTO GOLVAREAL M ²
-------------	---------------	------------	--------------------------------	-----	-------------------	-------	------------------------------------

BYGNINGSDEL	TYPE.KONSTRUKSJON	INSTALLASJON	MERKNAD
FUNDAMENT	Fuget gråsteinsmur	SKORSTEIN	STK. 2
KJELLER UNDERETASJE	Kjeller i st. del, forevrig kryperom. Trebjelker	ELEKTRISITET	Innlagt
YTTERVEGG	Laft Stolpeverk, bindingsverk	OPPVARMING	PRIMÆRT: Ved SEKUNDÆRT: Elektrisk
FASADEKLEDNING	Liggende panel, strekkfisk	VANN	Innlagt
TAKFORM	Saltak i 2 nivåer	BAD	
TAKTEKKING	Krum teglpanne, (enkeltkrum)	TOALETT	TYPE: ANTALL: 1

VINDUER	Vinduene er skiftet i samme stil, likeledes gerikter på 2 vinduer mot sør. Bra	DEKOR INNSKRIPSJONER	
DØRER	Skiftet til st. delen.	INTERIØR	Store forandringer i 1. etg. CTC m.m.

BYGGGEÅR	AR 1879	MERKNAD	Åpning
TILBYGGING OMBYGGING FLYTTING	AR 1905	ENDRING	Spor i godshus m. port fjernet 1/3 del av godshus ominnredet til st. formål før CTC. Lem (loft i godshus) opprinnelig? Kontor og oljerom innredet i godshuset før 1905.

VEDLIKEHOLDS- TILSTAND	TILSTAND.	GOD STAND	BEGYNNENDE FORFALL	FRAMSKREDET FORFALL	RUIN	EVT FORFALLSÅRSÅK
	AR:					
	1978	x				

FARGESKJEMA	OPPRINNELIG	NAVERENDE	FRAMTIDIG	BYGGHERRE NSB
UTVENDIG VEGG	varmoker	4A3		ARKITEKT Balthazar Lange
VINDSKIER		28D4		BYGGMESTER
GERIKTER	28D4 ?	28E6 grønn		BYGNINGSTYPE Ikke typebetegnelse, men samme som Fjøsanger.
VINDUER	oransje-oker ?	varmgrå		STILPREG
DØRER		27C3 grågrønn		
HJØRNEBORD				


TEGNINGER (ARKIVHENVISNING)	Oppr. tegn. FT 88 - 89
ELDRE FOTOGRAF	

ANDRE OPPLYSNINGER	Ornamentert jernrist foran inngang.	UTGITT	DATO apr. 91	REGISTR.	DATO 05.78
		RETTELSES- BLAD	NR	INNFORT DEN	AV
			NR	INNFORT DEN	AV
			NR	INNFORT DEN	AV

NSB - REGISTRERING AV BYGNINGER

UTGITT:
REVIDERT:

STASJONSNR	STASJON/STREKKING/ANLEGG	BANE/BILRUTE	OSLO S - KORNSJØ GRENSE (VESTRE LINJE)		DISTRIKT							
BYGN NR	KILOMETER	BYGNINGSTYPE	ADRESSE	MATRIKkel GNR BNR	BEBYGD AREAL	ETG	BRUTTO GOLVFLATE	HOVED-MATERIALE	BYGGEGAR	TEGNINGER ARKIVNR.	MERKNAD	EGET SKJEMA
1	152.4	Hvilebu	1790 Tistedal		10	1	10	Tre			Obj 611172	
2	155.5	Trallebu	"	213/32	25	1	25	Tre			Obj 611172	




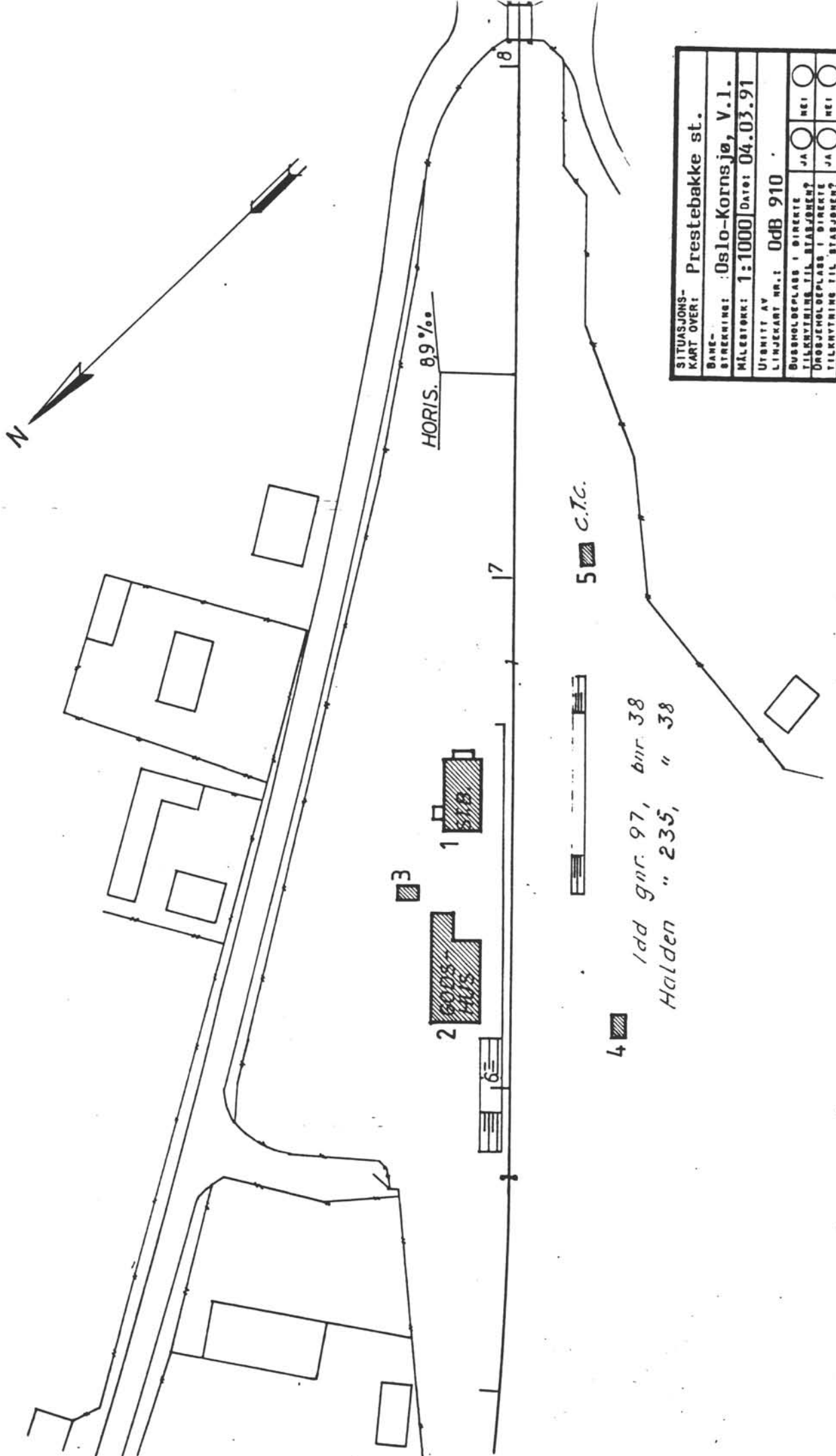
NSB · REGISTRERING AV BYGNINGER

UTGITT:
REVIDERT:

STASJONSNR 0550	STASJON/STREKKING/ANLEGG PRESTEBAKKE STASJON	STASJON/STREKKING/ANLEGG OSLO S - KORNSJØ GRENSE (VESTRE LINJE)	DISTRIKT OSLO
--------------------	---	--	------------------

BYGN NR	KILOMETER	BYGNINGSTYPE	ADRESSE	MATRIKkel GNR BNR	BEBYGD AREAL	ETG	BRUTTO GOLVFLATE	HOVED-MATERIALE	BYGGEAR	TEGNINGER ARKIVNR	MERKNAD	EGET SKIEMA
1	158.66	Stasjonsbygning	1780 Kornsjø	253/38	120	1½	281	Tre	1879		Obj 611173	X
2	158.62	Godshus	"	"	184	1	184	Tre	1879	A 621 (Ak)	Obj 611174	X
3	158.64	Privetbygning	"	"	18	1	18	Tre	1879		Obj 611173	X
4	158.61	Trallebu	"	"	10	1	10	Tre			Obj 611173	
5	158.71	Relehus	"	"	8	1	8	Tre			Obj 611173 Blukkpost - hus	





N

HORIS. 89‰

17


16

18

5 C.T.C.

4 Odd gnr. 97, bnr. 38
Halden " 235, " 38

SITUASJONS- KART OVERT		Prestebakke st.	
BANE-			
STREKING:		Oslo-Kornsjø, V.I.	
MÅLESTOKK:		1:1000	
UTENRITT AV		Date: 04.03.91	
LINJEKART NR.:		OdB 910	
BUSSEHOLDEPLASS I DIREKTE	<input type="checkbox"/>	JA	<input type="checkbox"/>
TILKNYTNING TIL STASJONEN?	<input type="checkbox"/>	JA	<input type="checkbox"/>
DRØBJEHOLDEPLASS I DIREKTE	<input type="checkbox"/>	JA	<input type="checkbox"/>
TILKNYTNING TIL STASJONEN?	<input type="checkbox"/>	JA	<input type="checkbox"/>



NSB · REGISTRERING AV BYGNINGER

Bak / Had 0703.7

NAVN BYGNINGENS ART	PRESTEBAKKE STASJONSBYGNING	STASJONSNR. 0550	BYGN.NR. 1
BANESTREKNING	Oslo-Sarpsborg-Kornsja gr (vestre linje)	KILOMETER 158,66	
KOMMUNE.MATR.NR.	0101 Halden	GÅRDSNR. 235	BRUKSNR. 38
ADRESSE	1780 Kornsjø	DISTRIKT Oslo	



TEGNINGEN VISER: Original typetegning. Mål 1:250.

OPPRINNELIG BRUKSFORMÅL	PRIMÆRT Stasjon, bolig	SEKUNDÆRT	
NÅVÆRENDE BRUKSFORMÅL	PRIMÆRT Bolig, oppholdsrom baneavd.	SEKUNDÆRT	ANTALL LEILIGHETER: 1 ANTALL OVERNATTINGSROM: 0
FORHOLD TIL ANDRE HUS	Frittst. del av anlegg		
FYSISK MILJØ- SAMMENHENG	Mindre stasjonsby		

VERNEVERDI	<input checked="" type="checkbox"/> PRIO- RITERT	BYGNINGEN PRIORITERES SPEIELT SOM BEVA- RINGSOBJEKT (EVT. INTERN NSB-FREDNING)	<input type="checkbox"/> BYGNINGEN ER FREDET I MEDHOLD AV LOV OM KULTURMINNER
	<input type="checkbox"/> HØY	ENDRINGER SKAL IKKE FORETAS FØR ARKITEKTKONTORET HAR GODKJENT PLANENE. DETTE GJELDER OGSÅ UTSKIFTING AV DØRER, VINDUER, KLEDNING, TAKTEKKING OSV.	
	<input type="checkbox"/> MIDDELS		
	<input type="checkbox"/> LAV	ENDRINGER KAN FORETAS UTEN GODKJENNING FRA ARKITEKTKONTORET. DET HENVISES TIL GENE- RELLE RÅD OG RETNINGSLINJER.	
	<input type="checkbox"/> INGEN		

DIMENSJONER	HOVED'IAL M 16,3 x 7,5	BEBYGD AREAL M ² 120	ANTALL ETASJER 1 1/2	BRUTTO GOLVAREAL M ² 281
-------------	---------------------------	------------------------------------	-------------------------	--

BYGNINGSDEL	TYPE.KONSTRUKSJON	INSTALLASJON	MERKNAD
FUNDAMENT	Fuget gråsteinsmur	SKORSTEIN	STK. 3
KJELLER UNDERETASJE	Kjeller	ELEKTRISITET	Innlagt
YTTERVEGG	Ant. reisverk ? Strekfisker uten bolter.	OPPVARMING	PRIMÆRT: Ved SEKUNDÆRT: Elektrisk
FASADEKLEDNING	Liggende panel	VANN	Innlagt
TAKFORM	Saltak	BAD	
TAKTEKKING	Avrundet skifer	TOALETT	TYPE: Tørrklossett ANTALL: 1

VINDUER	Forandret til T-postvinduer med helt overfelt.	DEKOR INNSKRIPSJONER	
DØRER	Inngangsdørene skiftet	INTERIØR	Venterom og damerom fint, m/opor. interiør. Billettluke Himlingene innrammet av orn.

BYGGEÅR	AR: 1879	MERKNAD	Strekningen åpnet 1879 , Tegning dat. 1877
TILBYGGING OMBYGGING FLYTTING	AR:	ENDRING	Plattformoverdekningen fjernet. Vinduer og dører endret. Vindfangutbygg ved inng. leilighet.

VEDLIKEHOLDS- TILSTAND	TILSTAND. AR:	I GOD STAND	BEGYNNENDE FORFALL	FRAMSKREDET FORFALL	RUIJN	EVT. FORFALLSÅRSÅK
	1978	x				God. Malingslitt

FARGESKJEMA	OPPRINNELIG	NAVÆRENDE	FRAMTIDIG	BYGGHERRE NSB
UTVENDIG VEGG		4D5		ARKITEKT P. A. Blix
VINDSKIER				BYGGMESTER
GERIKTER		5E3		BYGNINGSTYPE Normal 3die kl. A Blix 1877
VINDUER		2B2 grågrønn		STILPREG
DØRER				
HJØRNEBORD				

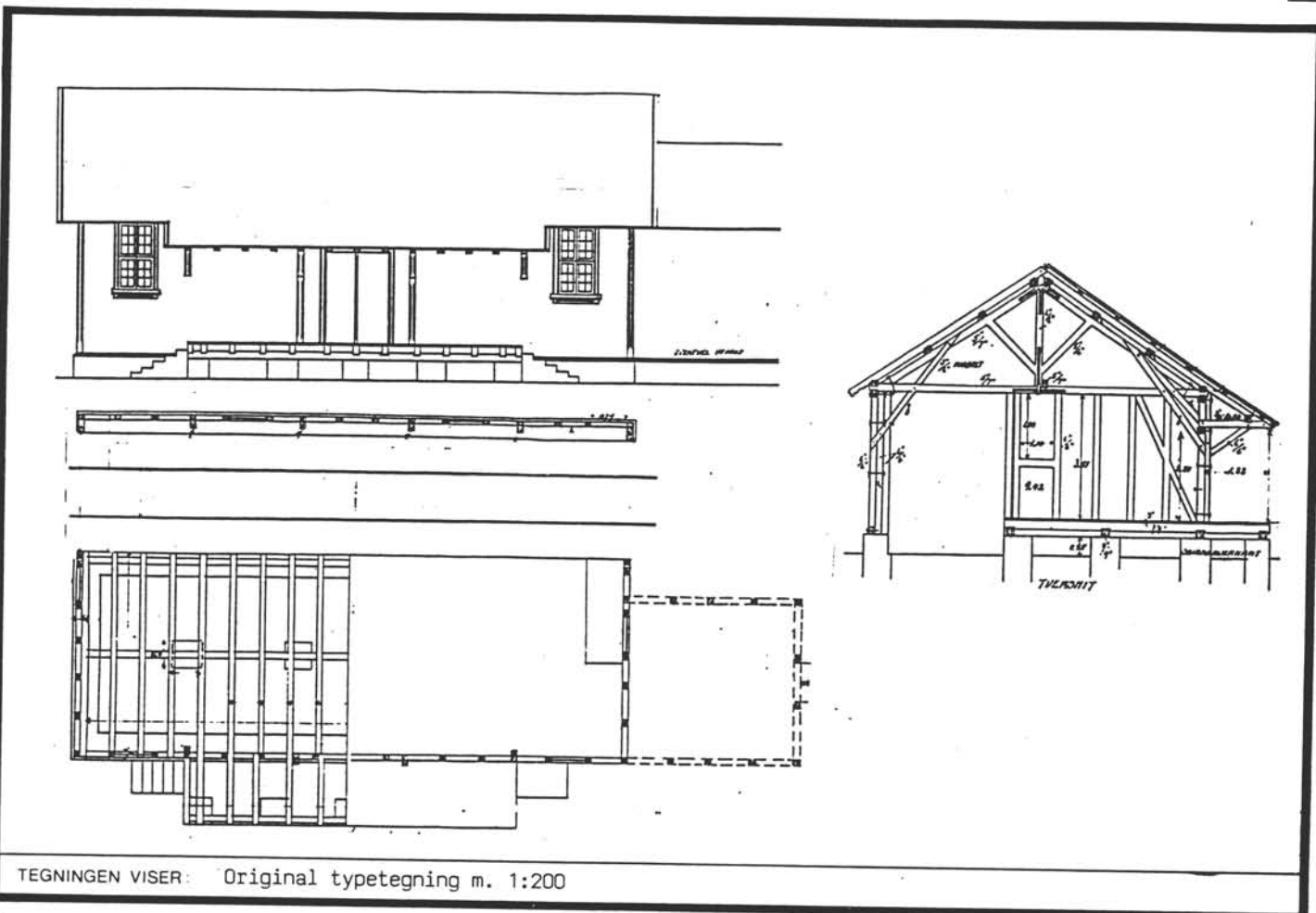
TEGNINGER (ARKIVHENVISNING)	Oppr. tegn. FT 62 - 64
ELDRE FOTOGRAF.	

ANDRE OPPLYSNINGER	Fine smijernskonsoller for lamper utvendig. Fint verandautbygg originalt.	UTGITT	DATO apr. 91	REGISTR.	DATO 09.05.78
		RETTELSES- BLAD	NR	INNFØRT DEN	AV
			NR	INNFØRT DEN	AV
			NR	INNFØRT DEN	AV

NSB · REGISTRERING AV BYGNINGER

Bak Had 070375

NAVN BYGNINGENS ART	PRESTEBAKKE GODSHUS	STASJONSNR. 0550	BYGN NR. 2
BANESTREKNING	Oslo-Sarpsborg-Kornsje gr (vestre linje)		KILOMETER 158,62
KOMMUNE, MATR. NR.	0101 Halden	GARDSNR. 235	BRUKSNR. 38
ADRESSE	1780 Kornsjø	DISTRIKT Oslo	



TEGNINGEN VISER: Original typetegning m. 1:200

OPPRINNELIG BRUKSFØRMÅL	PRIMÆRT Godshus	SEKUNDÆRT	
NÅVÆRENDE BRUKSFØRMÅL	PRIMÆRT Garasje, lager for leieboer i st. bygn.	SEKUNDÆRT	ANTALL LEILIGHETER: 0 ANTALL OVERNATTINGSROM: 0
FORHOLD TIL ANDRE HUS	Frittst. del av anlegg		
FYSISK MILJØ- SAMMENHENG	Mindre stasjonsby		

VERNEVERDI	<input checked="" type="checkbox"/> PRIO- RITERT	BYGNINGEN PRIORITERES SPESIELT SOM BEVA- RINGSOBJEKT (EVT. INTERN NSB-FREDNING)	<input type="checkbox"/> BYGNINGEN ER FREDET I MEDHOLD AV LOV OM KULTURMINNER
	<input type="checkbox"/> HØY	ENDRINGER SKAL IKKE FORETAS FØR ARKITEKTKONTORET HAR GODKJENT PLANENE. DETTE GJELDER OGSÅ UTSKIFTING AV DØRER, VINDUER, KLEDNING, TAKTEKKING OSV.	
	<input type="checkbox"/> MIDDELS		
	<input type="checkbox"/> LAV <input type="checkbox"/> INGEN	ENDRINGER KAN FORETAS UTEN GODKJENNING FRA ARKITEKTKONTORET. DET HENVISES TIL GENE- RELLE RÅD OG RETNINGSLINJER.	

DIMENSJONER	HOVED*ÅL M	21,1 x 9,9	BEBYGD AREAL M ²	184	ANTALL ETASJER	1	BRUTTO GOLVAREAL M ²	184
-------------	---------------	------------	--------------------------------	-----	-------------------	---	------------------------------------	-----

BYGNINGSDEL	TYPE.KONSTRUKSJON	INSTALLASJON	MERKNAD
FUNDAMENT	Gulvet bæres av pilarer. Overdekning over rampen intakt.	SKORSTEIN	STK
KJELLER UNDERETASJE	Delvis kryperom, åpen ved spor.	ELEKTRISITET	Innlagt
YTTERVEGG	Tre	OPPVARMING	PRIMERT: SEKUNDERT:
FASADEKLEDNING	Vertikalt staffpanel (tilbygg vedskjul)	VANN	Ikke innlagt
TAKFORM	Saltak	BAD	
TAKTEKING	Naturstein	TOALETT	TYPE: ANTALL: 0

VINDUER	Oppr.	DEKOR INNSKRIPSJONER	
DØRER	Sporportene oppr., ellers sannsynlighvis nyere dører.	INTERIØR	

BYGGÅR	AR: 1879	MERKNAD	Åpnet 1879, Tegn. datert 1877
TILBYGGING OMBYGGING FLYTTING	AR:	ENDRING	Avdelt hobby/snekkerveksted

VEDLIKEHOLDS- TILSTAND	TILSTAND AR:	I GOD STAND	BEGYNNENDE FORFALL	FRAMSKREDET FORFALL	RUIN	EVT. FORFALLSÅRSÅK
	1978	x				

FARGESKJEMA	OPPRINNELIG	NAVÆRENDE	FRAMTIDIG	BYGGHERRER NSB
UTVENDIG VEGG		4D5		ARKITEKT P. A. Blix (på tegn.kopi B. Lange)
VINDSKIER		mørk/lys grå		BYGGMESTER
GERIKTER		5E3 mørk grå		BYGNINGSTYPE Godshus for 2 Vogne Smaalensb. No 123 - 124
VINDUER		2B2		STILPREG
DØRER		lys grå		
HJØRNEBORD		5E3		

TEGNINGER (ARKIVHENVISNING)	Oppr. tegn. Smaalensb. No 123 - 124 A 621 (speilvendt)
ELDRE FOTOGRAF.	

ANDRE OPPLYSNINGER	Oppr. porter og forsenkning for spor intakt.	UTGITT	DATO apr. 91	REGISTR.	DATO 09.05.78
		RETTELSES- BLAD	NR	INNFØRT DEN	AV
			NR	INNFØRT DEN	AV
			NR	INNFØRT DEN	AV

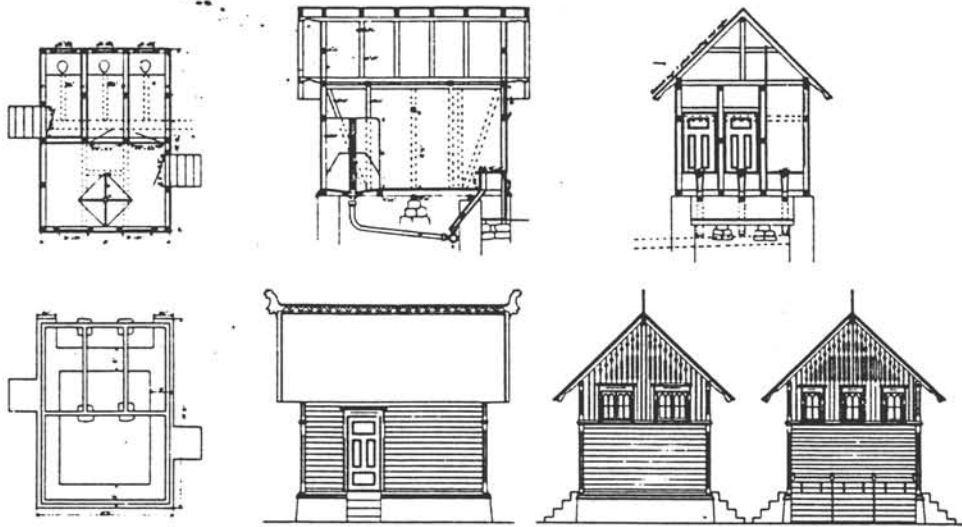
NSB · REGISTRERING AV BYGNINGER

Bak Had 0703.77

NAVN BYGNINGENS ART	PRESTEBAKKE PRIVET BYGNING	STASJONSNR 0550	BYGN NR 3
BANESTREKNING	Oslo Ø-Sarpsborg-Kornsjø gr (vestre linje)	KILOMETER 158,64	
KOMMUNE, MATR. NR	0101 Halden	GARDSNR 235	BRUKSNR 38
ADRESSE	1780 Kornsjø	DISTRIKT Oslo	



Plan og Elevation for Kullomtatjonen.



TEGNINGEN VISER :

OPPRINNELIG BRUKSFØRMÅL	PRIMÆRT Uteto	SEKUNDÆRT	
NÅVÆRENDE BRUKSFØRMÅL	PRIMÆRT Uteto, lager	SEKUNDÆRT	ANTALL LEILIGHETER: 0 ANTALL OVERNATTINGSROM: 0
FORHOLD TIL ANDRE HUS	Frittst. del av anlegg		
FYSISK MILJØ- SAMMENHENG	Mindre stasjonsby		

VERNEVERDI	<input checked="" type="checkbox"/> PRIORITYERT	BYGNINGEN PRIORITYERES SPESIELT SOM BEVARINGSOBJEKT (EVT. INTERN NSB-FREDNING)	<input type="checkbox"/> BYGNINGEN ER FREDET I MEDHOLD AV LOV OM KULTURMINNER
	<input type="checkbox"/> HØY	ENDRINGER SKAL IKKE FORETAS FØR ARKITEKTKONTORET HAR GODKJENT PLANENE. DETTE GJELDER OGSÅ UTSKIFTING AV DØRER, VINDUER, KLEDNING, TAKTEKKING OSV.	
	<input type="checkbox"/> MIDDLELS		
	<input type="checkbox"/> LAV	ENDRINGER KAN FORETAS UTEN GODKJENNING FRA ARKITEKTKONTORET. DET HENVISES TIL GENERELLE RÅD OG RETNINGSLINJER.	
	<input type="checkbox"/> INGEN		

DIMENSJONER	HOVED'ÅL M 5 x 3,6	BEBYGD AREAL M ² 18	ANTALL ETASJER 1	BRUTTO GOLVAREAL M ² 18
-------------	-----------------------	-----------------------------------	---------------------	---------------------------------------

BYGNINGSDEL	TYPE, KONSTRUKSJON	INSTALLASJON	MERKNAD
FUNDAMENT		SKORSTEIN	STK 0
KJELLER UNDERETASJE	Tredekke / oppfylt	ELEKTRISITET	Innlagt
YTTERVEGG	Tre	OPPVARMING	PRIMÆRT: Ingen SEKUNDÆRT:
FASADEKLEDNING	Vertikalt faspanel m. ornam. luftespalte i røst.	VANN	Ikke innlagt
TAKFORM	Saltak	BAD	
TAKTEKKING	Kvadratisk skifer	TOALETT	TYPE: Uteto ANTALL: 2

VINDUER	Skiftet mot V. (gavlveggen mot sporet)	DEKOR INNSKRIPSJONER	
DØRER	Oppr. en ny dør.	INTERIØR	

BYGGÅR	ÅR 1879	MERKNAD	
TILBYGGING OMBYGGING FLYTTING	ÅR	ENDRING	

VEDLIKEHOLDS- TILSTAND	TILSTAND ÅR:	I GOD STAND	BEGYNNENDE FORFALL	FRAMSKREDET FORFALL	RUIN	EVT. FORFALLSÅRSÅK
	1978	x				Takventilene dårlige

FARGESKJEMA	OPPRINNELIG	NAVERENDE	FRAMTIDIG	BYGGHERRE NSB
UTVENDIG VEGG		4D5		ARKITEKT
VINDSKIER		5E3		BYGGMESTER
GERIKTER		5E3		BYGNINGSTYPE Privet FT 112
VINDUER		2B2		STILPREG
DØRER		lys grå		
HJØRNEBORD		5E3		


TEGNINGER (ARKIVHENVISNING)	Oppr. tegn. FT 112
ELDRE FOTOGRAF.	

ANDRE OPPLYSNINGER	2 spesielle takhatter for lufting. Jmfr. Privet Tistedal stasjon.	UTGITT	DATO apr. 91	REGISTR.	DATO 09.05.78
		RETTELSES- BLAD	NR	INNFØRT DEN	AV
			NR	INNFØRT DEN	AV
			NR	INNFØRT DEN	AV

NSB - REGISTRERING AV BYGNINGER

UTGITT:
REVIDERT:


STASJONSNR	STASJON/STREKNING/ANLEGG	BANE/BILRUTE	OSLO S - KORNSJØ GRENSE (VESTRE LINJE)		DISTRIKT	OSLO						
BYGN NR	KILOMETER	BYGNINGSTYPE	ADRESSE	MATRIKKEL GNR BNR	BEBYGD AREAL	ETG	BRUTTO GOLVFLATE	HOVED-MATERIALE	BYGGEGAR	TEGNINGER ARKIVNR.	MERKNAD	EGET SKJEMA
1	162.2	Hvilebu	Bøen	239/18	10	1	10	Tre			Obj 611175	
2	162.2	Bu	"	"	10	1	10	Tre			Obj 611175	
3	165.12	Hvilebu	Lysedalén	"	12	1	12	Tre			Obj 611176	




NSB · REGISTRERING AV BYGNINGER

UTGITT:
REVIDERT:

BYGN NR	KILOMETER	BYGNINGSTYPE	ADRESSE	MATTRIKKEL GNR BNR	BEBYGD AREAL	ETG	BRUTTO GOLVFLATE	HOVED- MATERIALE	BYGGEGAR	TEGNINGER ARKIVNR.	MERKNAD	EGET SKEIV	STASJONSNR		STASJON/STREKNING/ANLEGG		DISTRIKT	
													0551	KORNSJØ STASJON	OSLO S - KORNSJØ GRENSE (VESTRE LINJE)	OSLO		
1	169.12	Stasjonsbygning	1780 Kornsjø	233/22	300	2½		Teglmur	1900		Obj 611177	X						
2	169.18	Godshus, nå eksp. og personalrom	"	"	315	1	315	Tre	1899?	Ak 10877	Obj 611178	X						
3	168.85	Lokstall	"	"	440	1	440	Mur	ca 1900	Ak 6703	Obj 611179	X						
4	169.20	CTC-hus	"	"	45	1	45	Betong	1974	Ak 11299	Obj 611180							
5	169.15	Privetbygning	"	"	42	1	42	Tre	1901	Bl 816 (Ak)	Obj 611177	X						
6	168.88	Traktorstall	"	"	50	1	50	Tre			Obj 611182							
7	169.10	Godshus m. overbygget rampe	"	"	60	1	60	Tre			Obj 611183							
8	169.09	Hus for vognvekt	"	"	7	1	7	Tre			Obj 611178							
9	169.19	Trafostasjon	"	"	49	1	49	Mur			Obj 611184							
10	169.18	Redskapsbu, verksted	"	"	19	1	19				Obj 611184							
11	169.17	Garasje	"	"	15	1	15	Tre										
12	168.98	Garasje	"	"	30	1	30	Tre	1987		Obj 611181							
13		Sykkelstur ved veiferdsbygg	"	233/1	16	1	16	Tre										
14		Veiferdsbygg	"	"	200	2	200	Tre	1975	Ak 11307	Obj 611185	X						
15		Trallebu	"	233/22	20	1	20	Tre			=bj 611181							

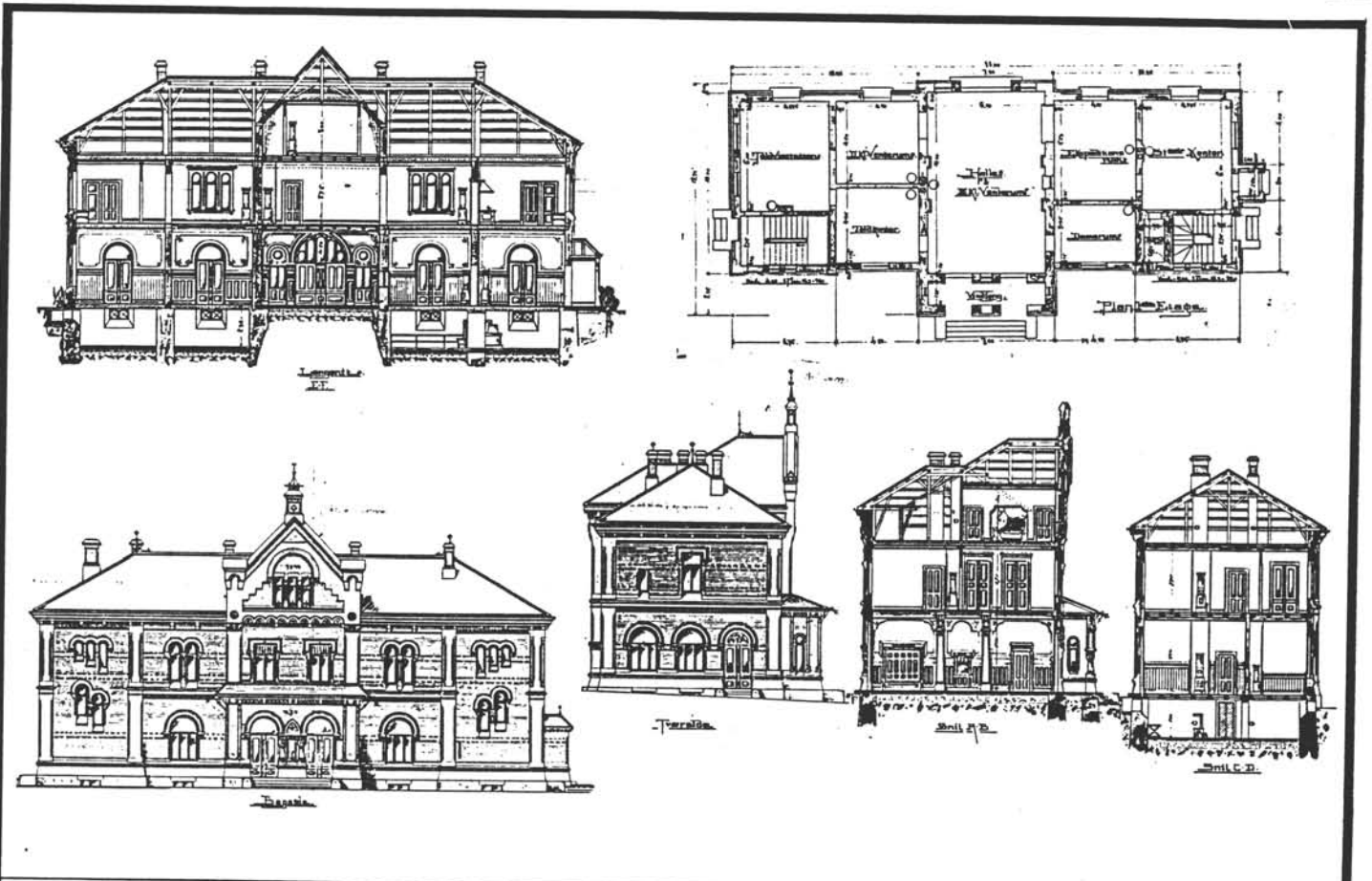




NSB · REGISTRERING AV BYGNINGER

Bak/Had 0703.7

NAVN BYGNINGENS ART	KORNSJØ STASJON STASJONSBYGNING	STASJONSNR. 0551	BYGN NR. 1
BANESTREKNING	Oslo Ø-Sarpsborg-Kornsjø gr (vestre linje)	KILOMETER 169,12	
KOMMUNE.MATR.NR.	0101 Halden	GARDSNR. 233	BRUKSNR. 22
ADRESSE	Kornsjo	DISTRIKT Oslo	



TEGNINGEN VISER: KORNSJØ STASJONSBYGNING ORG. MÅL: 1:200

OPPRINNELIG BRUKSFØRMÅL	PRIMÆRT Stasjonsbygning, leilighet	SEKUNDÆRT Tollkontor	
NÅVÆRENDE BRUKSFØRMÅL	PRIMÆRT Stasjonsbygning.	SEKUNDÆRT Tollkontor. overnattingsleiligheter	ANTALL LEILIGHETER: 2 ANTALL OVERNATTINGSROM: 2
FORHOLD TIL ANDRE HUS	Frittst. del av anlegg		
FYSISK MILJØ- SAMMENHENG	Mindre stasjonsby(tettsted)		

VERNEVERDI	<input type="checkbox"/> PRIO- RITERT	BYGNINGEN PRIORITERES SPESIELT SOM BEVA- RINGSOBJEKT (EVT. INTERN NSB-FREDNING)	<input type="checkbox"/> BYGNINGEN ER FREDET I MEDHOLD AV LOV OM KULTURMINNER
	<input checked="" type="checkbox"/> HØY	ENDRINGER SKAL IKKE FORETAS FØR ARKITEKTKONTORET HAR GODKJENT PLANENE. DETTE GJELDER OGSÅ UTSKIFTING AV DØRER, VINDUER, KLEDNING, TAKTEKKING OSV.	
	<input type="checkbox"/> MIDDELS		
	<input type="checkbox"/> LAV <input type="checkbox"/> INGEN	ENDRINGER KAN FORETAS UTEN GODKJENNING FRA ARKITEKTKONTORET. DET HENVISES TIL GENE- RELLE RÅD OG RETNINGSLINJER.	

DIMENSJONER	HØVEDÅL M 28 x 11	BEBYGD AREAL M ² 300	ANTALL ETASJER 2½	BRUTTO GOLVAREAL M ²
-------------	----------------------	------------------------------------	----------------------	------------------------------------

BYGNINGSDEL	TYPE. KONSTRUKSJON	INSTALLASJON	MERKNAD
FUNDAMENT	Fuget granitt	SKORSTEIN	STK. 6
KJELLER UNDERETASJE	Kjellerhimling puss armert med siv. Teglgolv i N. kjeller, påstøp i S. kjeller	ELEKTRISITET	Innlagt
YTTERVEGG	Mur	OPPVARMING	PRIMÆRT: Ved SEKUNDÆRT: Elektrisk
FASADEKLEDNING	Tegl malt. Pussede pilastre og omramminger, detaljer.	VANN	Innlagt
TAKFORM	Valm. Saltak (utbygg mot plattform)	BAD	
TAKTEKKING	Hugget skifer, kvadratisk	TOALETT	TYPE WC ANTALL 6

VINDUER	Nytt loftsvindu (ark) mot SØ	DEKOR INNSKRIPSJONER	"1900"
DØRER	Utskiftet dører til venterom og tollkontor	INTERIØR	Utmurt bindingsverk på loft. Store deler oppr. himling. Bevart veterom, leil. 2. etg.

BYGGEÅR	AR 1900	MERKNAD	Ifølge inskripsjoner
TILBYGGING OMBYGGING FLYTTING	AR	ENDRING	Innlagt bad i 2. etg. Innredet overnattingsrom på kvisten mot sør med ark. Ny kjellertrapp S. Del av ventehall WC + telegrafrom.

VEDLIKEHOLDS- TILSTAND	TILSTAND	I GOD STAND	BEGYNNENDE FORFALL	FRAMSKREDET FORFALL	RUIIN	EVT FORFALLSÅRSÅK
	ÅR					
	1978		x			Mye fukt i kjeller, delvis utbedret i S. Søndre trapperom trenger oppussing.

FARGESKJEMA	OPPRINNELIG	NAVÆRENDE	FRAMTIDIG	BYGGHERRE
UTVENDIG VEGG		murstein		NSE
VINDSKIER				ARKITEKT PAUL A DUC
GERIKTER				BYGGMESTER
VINDUER		29D4		BYGNINGSTYPE
DØRER		29D4		
HJØRNEBORD		4A3		STILPREG

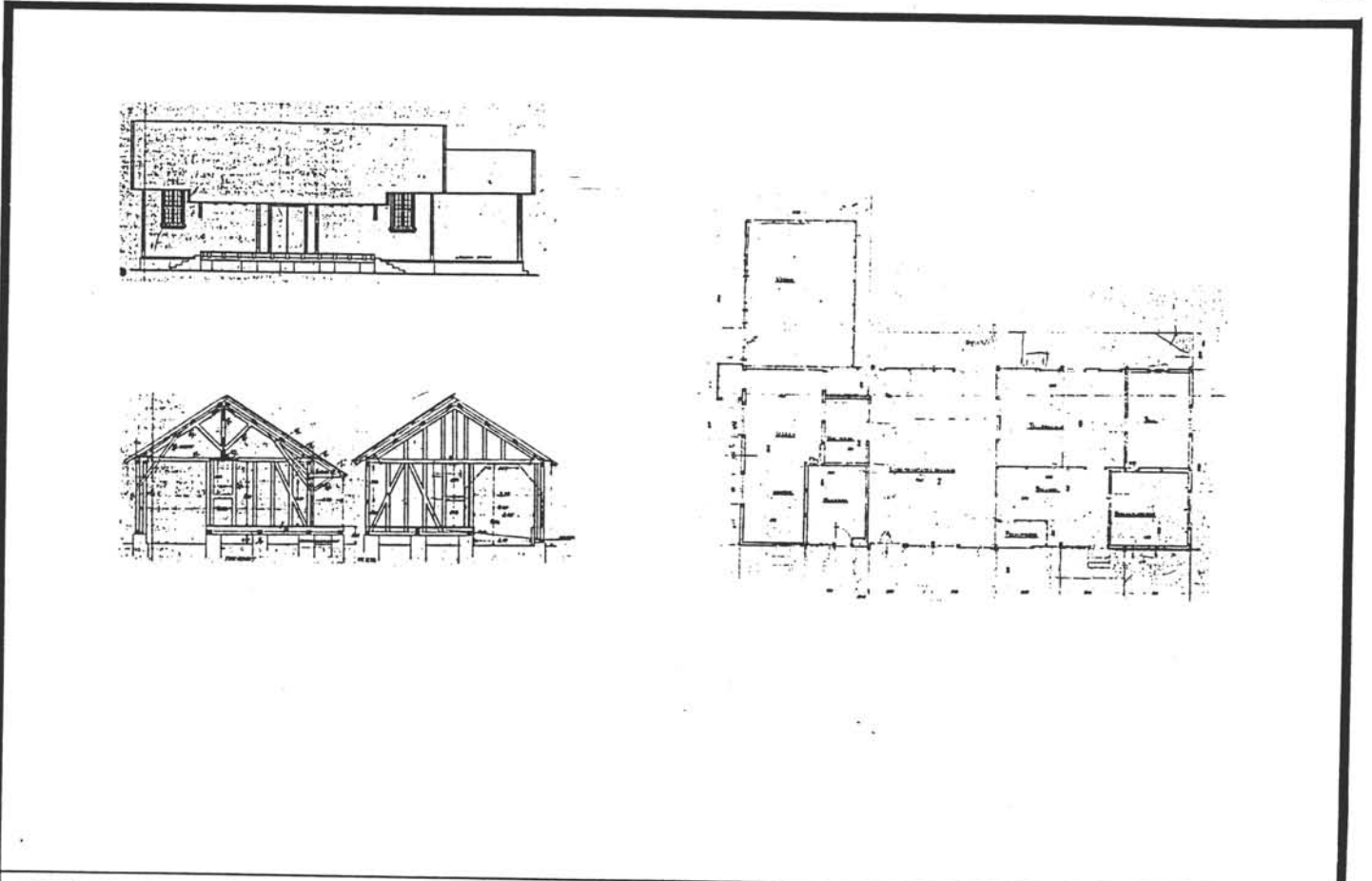
TEGNINGER (ARKIVHENVISNING)	Delaljerte himlingsskjemaer detaljer m.m. sammen med planene i 812.
ELDRE FOTOGRAF.	

ANDRE OPPLYSNINGER	UTGITT	DATE apr. 91	REGISTR.	DATE 08.05.78
	RETTELSES- BLAD	NR	INNFØRT DEN	AV
		NR	INNFØRT DEN	AV
		NR	INNFØRT DEN	AV

NSB · REGISTRERING AV BYGNINGER

Bak/Had 070375

NAV BYGNINGENS ART	KORNSJØ STASJON PERSONALBYGG OG GODSEKSPEDISJON	STASJONSNR. 0551	BYGN NR 2
BANESTREKNING	Oslo Ø-Sarpsborg-Kornsjo gr (vestre linje) 169,18		
KOMMUNE, MATR. NR.	0101 Halden	GARDSNR 233	BRUKSNR 22
ADRESSE	Kornsjo	DISTRIKT Oslo	



TEGNINGEN VISER: KORNSJØ GODSHUS. Kopi 1917 av org. tegn. 1877 Mål: 1:400

OPPRINNELIG BRUKSFØRMÅL	PRIMÆRT Pakkehus. kontor	SEKUNDÆRT	
NAVÆRENDE BRUKSFØRMÅL	PRIMÆRT Pakkehus, kontor, velferd, arkiv	SEKUNDÆRT	ANTALL LEILIGHETER: 0 ANTALL OVERNATTINGSROM: 0
FORHOLD TIL ANDRE HUS	Frittst. del av anlegg		
FYSISK MILJØ- SAMMENHENG	Mindre stasjonsby(tettsted)		

VERNEVERDI	<input type="checkbox"/> PRIO- RITERT	BYGNINGEN PRIORITERES SPESIELT SOM BEVA- RINGSOBJEKT (EVT. INTERN NSB-FREDNING)	<input type="checkbox"/> BYGNINGEN ER FREDET I MEDHOLD AV LOV OM KULTURMINNER
	<input type="checkbox"/> HØY	ENDRINGER SKAL IKKE FORETAS FØR ARKITEKTKONTORET HAR GODKJENT PLANENE. DETTE GJELDER OGSÅ UTSKIFTING AV DØRER, VINDUER, KLEDNING, TAKTEKKING OSV.	
	<input checked="" type="checkbox"/> MIDDELS		
	<input type="checkbox"/> LAV	ENDRINGER KAN FORETAS UTEN GODKJENNING FRA ARKITEKTKONTORET. DET HENVISES TIL GENE- RELLE RÅD OG RETNINGSLINJER.	
	<input type="checkbox"/> INGEN		

DIMENSJONER	HOVED'ÅL M 25 x 9,8	BEBYGD AREAL M ² 315	ANTALL ETASJER 1	BRUTTO GOLVAREAL M ² 315
-------------	------------------------	------------------------------------	---------------------	--

BYGNINGSDEL	TYPE. KONSTRUKSJON	INSTALLASJON	MERKNAD
FUNDAMENT	Naturstein	SKORSTEIN	STK 2
KJELLER UNDERETASJE	Åpen med hel tre overdekning	ELEKTRISITET	Innlagt
YTTERVEGG	Reisverk	OPPVARMING	PRIMÆRT: Elektrisk SEKUNDÆRT:
FASADEKLEDNING	Horisontalt faspanel	VANN	Innlagt
TAKFORM	Saltak	BAD	
TAKTEKKING	Avrundet skifer (Valdreskifer "lapp")	TOALETT	TYPE: ANTALL:

VINDUER	Vinduer uten sprosser (3 fag) i gavl mot Oslo	DEKOR INNSKRIPSJONER	
DØRER	Inng. dører til kontor fornyet. Godshusporter forøvrig tilsyne- latende oppr.	INTERIØR	

BYGGÅR	AR 1899	MERKNAD Byggeår
TILBYGGING OMBYGGING FLYTTING	AR 1949 1981	ENDRING Ombygging Ombygging

VEDLIKEHOLDS- TILSTAND	TILSTAND AR:	I GOD STAND	BEGYNNENDE FORFALL	FRAMSKREDET FORFALL	RUIN	EVT. FORFALLSÅRSÅK
		1978	x			

FARGESKJEMA	OPPRINNELIG	NAVÆRENDE	FRAMTIDIG	BYGGHERRE NSB
UTVENDIG VEGG		4C5		ARKITEKT
VINDSKIER		6F3/3B2		BYGGMESTER
GERIKTER		6F3		BYGNINGSTYPE
VINDUER		3B2		STILPREG
DØRER		3B2		
HJØRNEBORD		6F3		

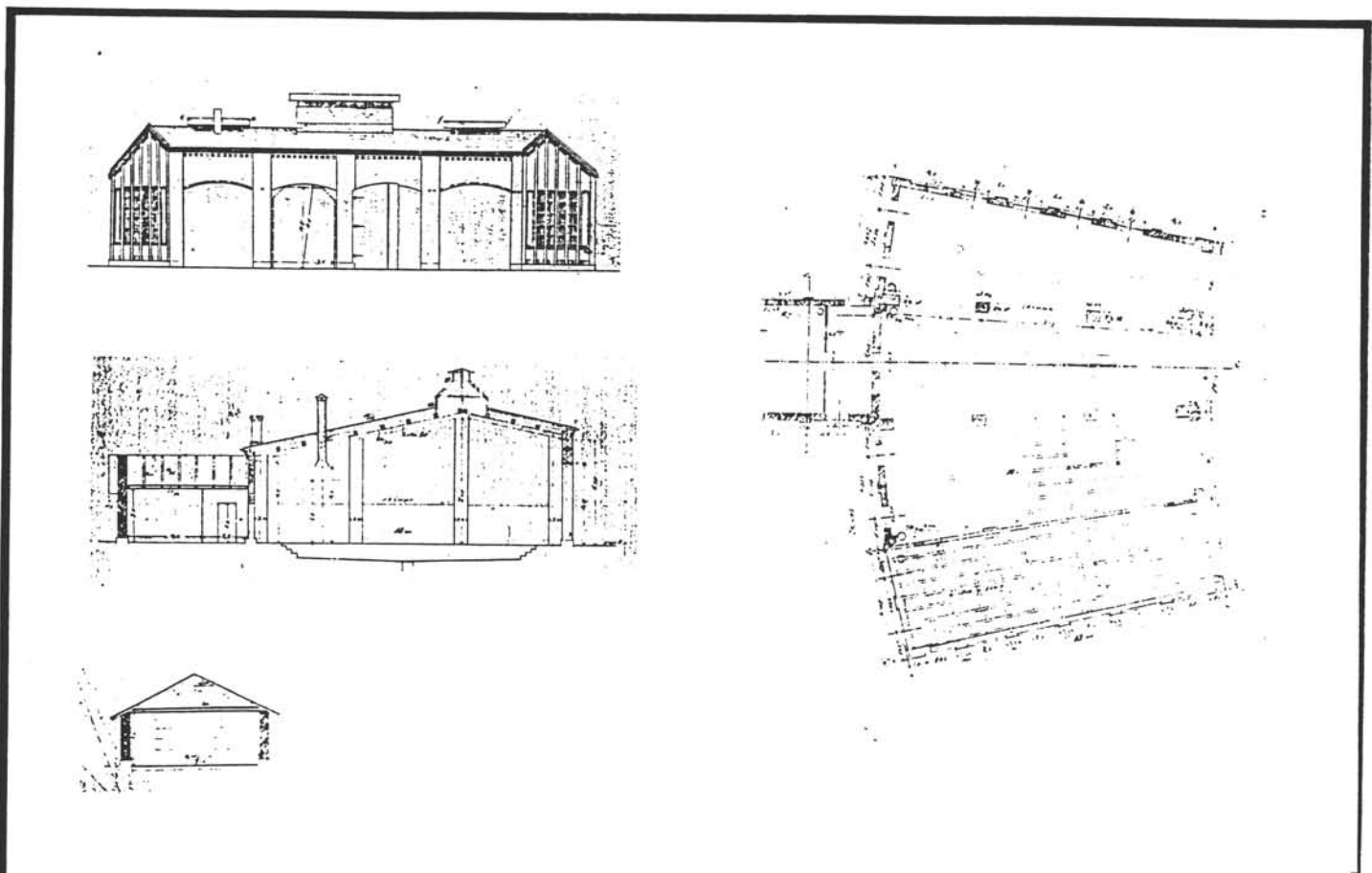
TEGNINGER (ARKIVHENVISNING)	BAK Ak 10877
ELDRE FOTOGRAF.	

ANDRE OPPLYSNINGER	UTGITT	DATO apr. 91	REGISTR.	DATO 08.05.78
	RETTELSES- BLAD	NR	INNFORT DEN	AV
		NR	INNFORT DEN	AV
		NR	INNFORT DEN	AV

NSB · REGISTRERING AV BYGNINGER

Bak Had 07037.

NAV BYGNINGENS ART	KORNSJØ STASJON LOKOMOTIVSTALL	STASJONSNR. 0551	BYGN NR 3
BANESTREKNING	Oslo Ø-Sarpsborg-Kornsjo gr (vestre linje) 168,85		
KOMMUNE. MATR. NR.	0101 Halden	GÅRDSNR. 233	BRUKSNR. 22
ADRESSE	Kornsjo	DISTRIKT Oslo	



TEGNINGEN VISER: KORNSJØ LOK. STASJON 1976 Mål: 1:200

OPPRINNELIG BRUKSFORMÅL	PRIMÆRT Lokomotivstall, hvilerom	SEKUNDÆRT	
NÅVÆRENDE BRUKSFORMÅL	PRIMÆRT Lokomotivstall verksted, 3 overnattingsrom, 2 rom for baneavd. Kjøkken.	SEKUNDÆRT	ANTALL LEILIGHETER: 0 ANTALL OVERNATTINGSROM: 3
FORHOLD TIL ANDRE HUS	Frittst. del av anlegg		
FYSISK MILJØ- SAMMENHENG	Mindre stasjonsby(tettsted)		

VERNEVERDI	<input type="checkbox"/> PRIO- RITERT	BYGNINGEN PRIORITERES SPESIELT SOM BEVA- RINGSOBJEKT (EVT. INTERN NSB-FREDNING)	<input type="checkbox"/> BYGNINGEN ER FREDET I MEDHOLD AV LOV OM KULTURMINNER
	<input type="checkbox"/> HØY	ENDRINGER SKAL IKKE FORETAS FØR ARKITEKKTTORET HAR GODKJENT PLANENE. DETTE GJELDER OGSÅ UTSKIFTING AV DØRER, VINDUER, KLEDNING, TAKTEKKING OSV.	
	<input checked="" type="checkbox"/> MIDDELS		
	<input type="checkbox"/> LAV	ENDRINGER KAN FORETAS UTEN GODKJENNING FRA ARKITEKKTTORET. DET HENVISES TIL GENE- RELLE RÅD OG RETNINGSLINJER.	
<input type="checkbox"/> INGEN			

DIMENSJONER	HØVEDMÅL M 18 x 26,6	BEBYGD AREAL M ² 440	ANTALL ETASJER 1	BRUTTO GOLVAREAL M ² 440
-------------	-------------------------	------------------------------------	---------------------	--

BYGNINGSDEL	TYPE, KONSTRUKSJON	INSTALLASJON	MERKNAD
FUNDAMENT	Fuget naturstein i ringmur	SKORSTEIN	STK 5
KJELLER UNDERETASJE	Støpt gulv	ELEKTRISITET	Innlagt
YTTERVEGG	Mur	OPPVARMING	PRIMÆRT: Koks, ved, el. SEKUNDÆRT: Koks (lokstall)
FASADEKLEDNING		VANN	Innlagt
TAKFORM	Saltak	BAD	
TAKTEKKING	Papp	TOALETT	TYPE: Kjemikalie ANTALL: 1

VINDUER		DEKOR INNSKRIPSJONER	
DØRER	Stallportåpning utvidet i høyden for innkjøring av el. lok. En port original	INTERIØR	

BYGGGEAR	AR 1896	MERKNAD Tegning dat. 16.04.1896
TILBYGGING OMBYGGING FLYTTING	AR 1950	ENDRING Tilbygget 3 overn. rom i 50 årene

VEDLIKEHOLDS- TILSTAND	TILSTAND	I GOD STAND	BEGYNNENDE FORFALL	FRAMSKREDET FORFALL	RUIN	EVT. FORFALLSÅRSÅK
	AR					
	1978		x			

FARGESKJEMA	OPPRINNELIG	NAVÆRENDE	FRAMTIDIG	BYGGHERRE NSB
UTVENDIG VEGG				ARKITEKT Baneteknisk kontor, Kristiania distrikt
VINDSKIER				BYGGMESTER
GERIKTER				BYGNINGSTYPE
VINDUER		bart jern		STILPREG
DØRER		7D4 lys brun		
HJØRNEBORD				

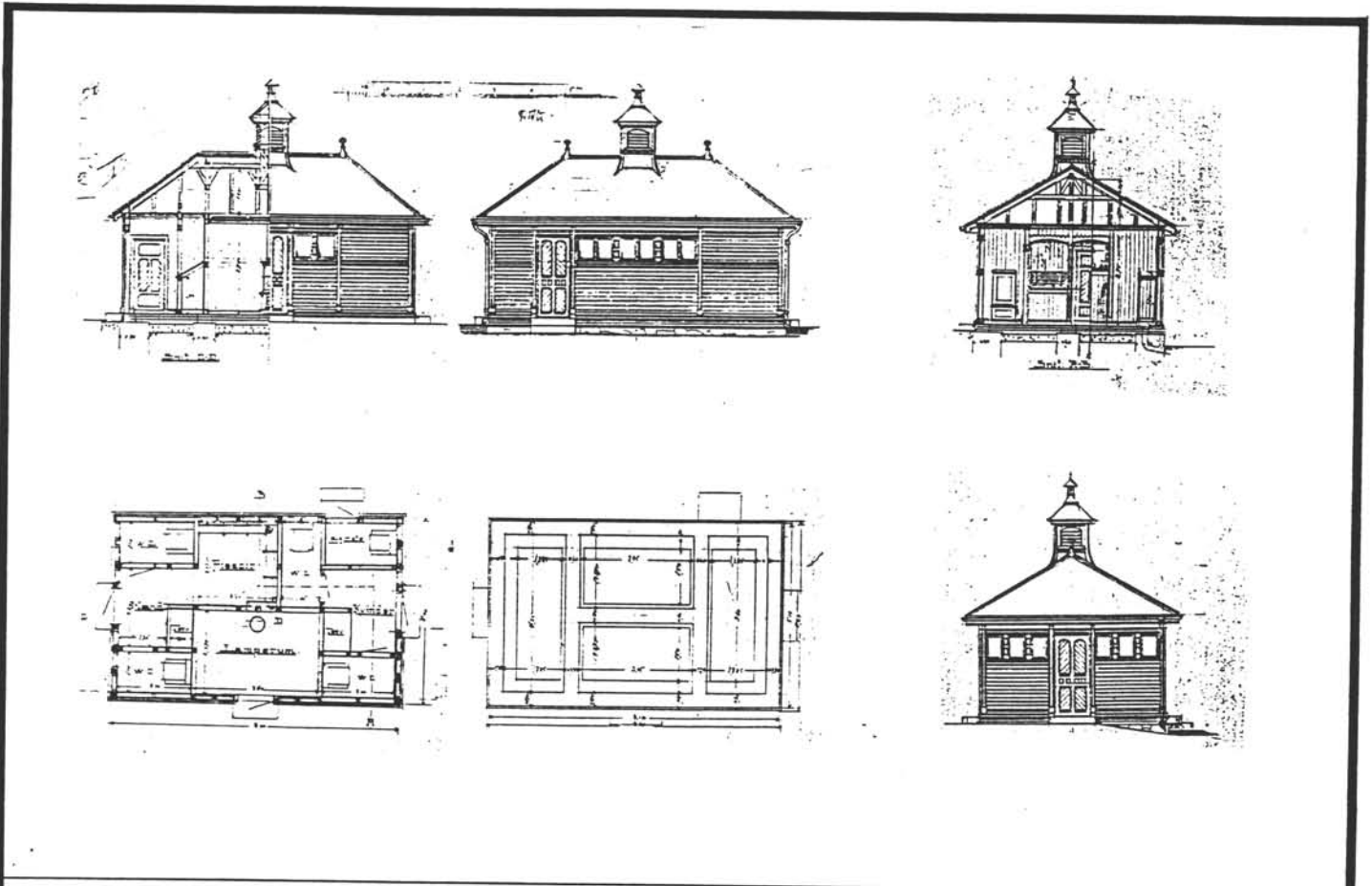
TEGNINGER (ARKIVHENVISNING)	BAK 6703
ELDRE FOTOGRAF.	

ANDRE OPPLYSNINGER	UTGITT	DATO apr. 91	REGISTR.	DATO 20.05.78
	RETTELSES- BLAD	NR	INNFORT DEN	AV
		NR	INNFORT DEN	AV
		NR	INNFORT DEN	AV

NSB · REGISTRERING AV BYGNINGER

Bak Had 070375

NAVN BYGNINGENS ART	KORNSJØ STASJON PRIVETBYGNING	STASJONSNR. 0551	BYGN. NR. 5
BANESTREKNING	Oslo Ø-Sarpsborg-Kornsjo gr (vestre linje) 169,15		
KOMMUNE. MATR. NR.	0101 Halden	KILOMETER GÅRDSNR. 233	BRUKSNR. 22
ADRESSE	Kornsjo	DISTRIKT Oslo	



TEGNINGEN VISER: KORNSJØ PRIVETBYGNING ORG. tegn. Mål: 1:200

OPPRINNELIG BRUKSFORMÅL	PRIMÆRT Privet, lamperom	SEKUNDÆRT	
NÅVÆRENDE BRUKSFORMÅL	PRIMÆRT Arkiv toll/oljelager	SEKUNDÆRT	ANTALL LEILIGHETER: 0 ANTALL OVERNATTINGSROM: 0
FORHOLD TIL ANDRE HUS	Frittst. del av anlegg		
FYSISK MILJØ- SAMMENHENG	Mindre stasjonsby (tettsted)		

VERNEVERDI	<input type="checkbox"/> PRIO- RITERT	BYGNINGEN PRIORITERES SPESIELT SOM BEVA- RINGSOBJEKT (EVT. INTERN NSB-FREDNING)	<input type="checkbox"/> BYGNINGEN ER FREDET I MEDHOLD AV LOV OM KULTURMINNER
	<input type="checkbox"/> HØY	ENDRINGER SKAL IKKE FORETAS FØR ARKITEKTKONTORET HAR GODKJENT PLANENE. DETTE GJELDER OGSÅ UTSKIFTING AV DØRER, VINDUER, KLEDNING, TAKTEKKING OSV.	
	<input checked="" type="checkbox"/> MIDDELS		
	<input type="checkbox"/> LAV	ENDRINGER KAN FORETAS UTEN GODKJENNING FRA ARKITEKTKONTORET. DET HENVISES TIL GENE- RELLE RÅD OG RETNINGSLINJER.	
	<input type="checkbox"/> INGEN		

DIMENSJONER	HOVEDÅL M 8,2 x 5,2	BEBYGD AREAL M ² 42	ANTALL ETASJER 1	BRUTTO GOLVAREAL M ² 42
-------------	---------------------	--------------------------------	------------------	------------------------------------

BYGNINGSDEL	TYPE.KONSTRUKSJON	INSTALLASJON	MERKNAD
FUNDAMENT	Lav ringmur granitt	SKORSTEIN	STK 0
		ELEKTRISITET	Ikke innlagt
KJELLER UNDERETASJE	Støpt plate	OPPVARMING	PRIMÆRT: Ingen
YTTERVEGG	Bindingsverk kledt på begge sider		SEKUNDÆRT:
FASADEKLEDNING	Liggende kledning. Profilerte innramminger (hjørnebord, gerikter, bånd)	VANN	Ikke innlagt
TAKFORM	Vanlig helvalm	BAD	
TAKTEKKING	Avrundet skifer"lapp"	TOALETT	TYPE: ANTALL: 0

VINDUER	Ingen	DEKOR INNSKRIPSJONER	
DØRER	Ingen	INTERIØR	

BYGGÅR	AR: ca 1900	MERKNAD: Tegning dat. 1901
TILBYGGING OMBYGGING FLYTTING	AR:	ENDRING: En del av innredningen fjernet

VEDLIKEHOLDS-TILSTAND	TILSTAND. ÅR:	I GOD STAND	BEGYNNENDE FORFALL	FRAMSKREDET FORFALL	RUIN	EVT. FORFALLSÅRSÅK
		1978	x			

FARGESKJEMA	OPPRINNELIG	NAVERENDE	FRAMTIDIG	BYGGHERRER NSB
UTVENDIG VEGG		4C5 sennepsgule		ARKITEKT Paul Armin Due
VINDSKIER				
GERIKTER		4C5		BYGGMESTER
VINDUER		3B2 hvit		
DØRER		29D4 grønn		BYGNINGSTYPE
HJØRNEBORD		4C5		
				STILPREG

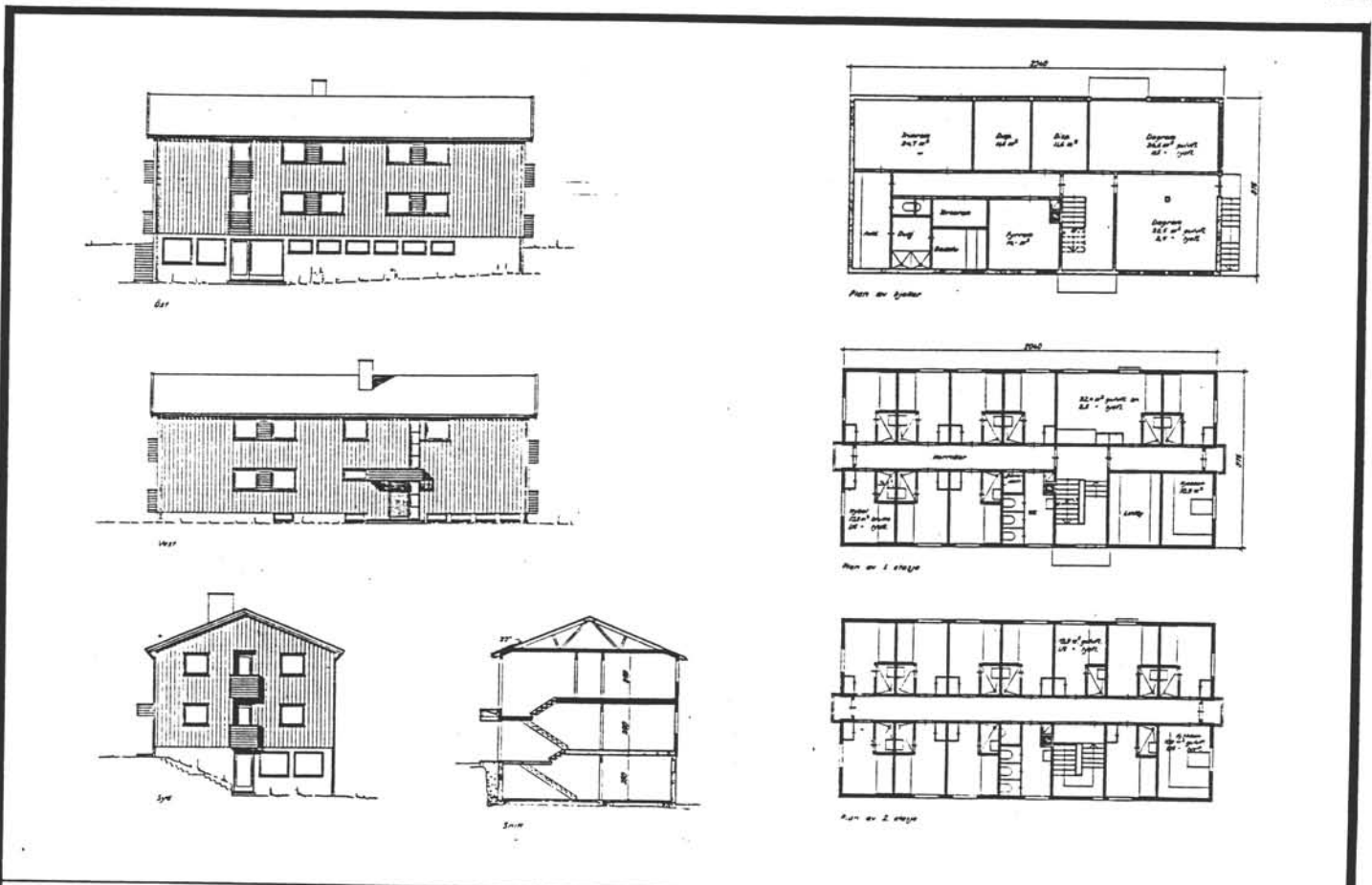
TEGNINGER (ARKIVHENVISNING)	
ELDRE FOTOGRAF	

ANDRE OPPLYSNINGER	Skjult fra sporet bak CTC hus Detaljer: smidde mønespir m. kule. Takrytter Utskårne gerikter mellom vinduer	UTGITT	DATO	REGISTR.	DATO
		RETTELSESBLAG	NR	INNFØRT DEN	AV
			NR	INNFØRT DEN	AV
			NR	INNFØRT DEN	AV

NSB · REGISTRERING AV BYGNINGER

Bak Had 0703.75

NAVN BYGNINGENS ART	KORNSJØ STASJON VELFERDSHUS	STASJONSNR. 0551	BYGN NR. 14
BANESTREKNING	Oslo-Sarpsborg-Kornsjo gr (vestre linje)		KILOMETER
KOMMUNE.MATR.NR.	0101 Halden	GARDSNR. 233	BRUKSNR. 1
ADRESSE	Kornsjo	DISTRIKT Oslo	



TEGNINGEN VISER: KORNSJØ VELFERDSBYGG Org. tegn. Mål: 1:200

OPPRINNELIG BRUKSFØRMÅL	PRIMÆRT Overnatting, velferd	SEKUNDÆRT	
NÅVÆRENDE BRUKSFØRMÅL	PRIMÆRT Overnatting, velferd	SEKUNDÆRT	ANTALL LEILIGHETER: 0
FORHOLD TIL ANDRE HUS	Frittstående selvstendig hus		
FYSISK MILJØ- SAMMENHENG	Mindre stasjonsby (tettsted)		
			ANTALL OVERNATTINGSROM: 21

VERNEVERDI	<input type="checkbox"/> PRIO- RITERT	BYGNINGEN PRIORITERES SPESIELT SOM BEVARINGSOBJEKT (EVT. INTERN NSB-FREDNING)	<input type="checkbox"/> BYGNINGEN ER FREDET I MEDHOLD AV LOV OM KULTURMINNER
	<input type="checkbox"/> HØY	ENDRINGER SKAL IKKE FORETAS FØR ARKITEKTKONTORET HAR GODKJENT PLANENE. DETTE GJELDER OGSÅ UTSKIFTING AV DØRER, VINDUER, KLEDNING, TAKTEKKING OSV.	
	<input type="checkbox"/> MIDDELS		
	<input checked="" type="checkbox"/> LAV	ENDRINGER KAN FORETAS UTEN GODKJENNING FRA ARKITEKTKONTORET. DET HENVISES TIL GENERELLE RÅD OG RETNINGSLINJER.	
	<input type="checkbox"/> INGEN		

DIMENSJONER	HOVED'ÅL M	20,4 x 9,8	BEBYGD AREAL M ²	200	ANTALL ETASJER	2	BRUTTO GOLVAREAL M ²
-------------	---------------	------------	--------------------------------	-----	-------------------	---	------------------------------------

BYGNINGSDEL	TYPE.KONSTRUKSJON	INSTALLASJON	MERKNAD
FUNDAMENT	Betong	SKORSTEIN	STK 1
KJELLER UNDERETASJE	Ganghøyde, trebjelkelag. Kjelleren har inngangsdør og full fasadehøyde mot øst.	ELEKTRISITET	Innlagt
YTTERVEGG	Tre	OPPVARMING	PRIMÆRT: Oljefyring SEKUNDÆRT:
FASADEKLEDNING	Impregnert tømmermannspanel, kantskåret	VANN	Innlagt
TAKFORM	Saltak	BAD	
TAKTEKKING	Tegl, krum	TOALETT	TYPE: WC ANTALL: 5

VINDUER		DEKOR INNSKRIPSJONER	
DØRER		INTERIØR	


BYGGEÅR	ÅR 1975	MERKNAD
TILBYGGING OMBYGGING FLYTTING	ÅR	ENDRING

VEDLIKEHOLDS- TILSTAND	TILSTAND ÅR:	I GOD STAND	BEGYNNENDE FORFALL	FRAMSKREDET FORFALL	RUIN	EVT FORFALLSÅRSÅK
	1978	x				

FARGESKJEMA	OPPRINNELIG	NAVÆRENDE	FRAMTIDIG	BYGGHERRE NSB
UTVENDIG VEGG	Saltimpregnert	Saltimpregnert		ARKITEKT Bak v/Paula Bønsnes
VINDSKIER				BYGGMESTER A. O. Norsted A/S
GERIKTER				BYGNINGSTYPE
VINDUER	Brunbeis	Brunbeis		STILPREG
DØRER	Brunbeis	Brunbeis		
HJØRNEBORD				

TEGNINGER (ARKIVHENVISNING)	Ak 11307 Byggetegninger
ELDRE FOTOGRAF.	

ANDRE OPPLYSNINGER	Tilfluktsrom kjeller m/betongdekke	UTGITT	DATO apr. 91	REGISTR.	DATO 08.05.78
		RETTELSESB- BLAD	NR	INNFORT DEN	AV
			NR	INNFORT DEN	AV
			NR	INNFORT DEN	AV



MIKROMARC

Jernbaneverket

Biblioteket

JBV



08TU00599