

ARKIV



Bygningsregistrering

NSB Arkitektkontoret



Oslo distrikt

Hovedbanen 1

NSB Hovedkontoret
Biblioteket

ARKIV

NSBs Bygningsregistrering

OSLO DISTRIKT

HOVEDBANEN

BIND 1

(Oslo S.) - (Lillestrøm)

NSB Hovedkontoret
Biblioteket

NSB Arkitektkontoret

Aasmund Dahl
Overarkitekt

Utgitt januar 1992

Eks. 3 - b. 1 Arkiv

9332(083.86):656.2(481) NSB Nor

INNHOLD side

BIND 1:

Opplegg og bruk	3
Hovedbanen	7
- Bygningshistorikk	
- Registreringer	

stasjon km

(Oslo S. se eget bind)	0
Bryn	4
Alnabru	7
Grorud	10
Høybråten	13
Lørenskog	14
Fjellhamar	16
Strømmen	18

BIND 2:

Lillestrøm	21
Leirsund	27
Frogner	30
Lindeberg	33
Kløfta	37
Jessheim	45
Hauerseter	50
Dal	58
Bøn	63
Eidsvoll	68

O P P L E G G O G B R U K

OM PROSJEKTET

I 1978 ble arbeidet med registrering av NSB's ca 5 000 bygninger påbegynt. En begrenset bygningsfortegnelse fra begynnelsen av 1950-årene var ikke blitt ajourført og manglet elementære opplysninger om den enkelte bygning.

Registreringsarbeidet har vært drevet i NSB's regi, men har delvis vært finansiert av Sekretariatet for registrering av faste kulturminner i Norge. Dette sekretariatet administrerer en omfattende registrering av samtlige bygninger oppført før 1900 i landet. NSB's arkitektkontor har administrert registreringsprosjektet mens frilanstilknyttede arkitekter har utført registreringen.

REGISTRERINGENS FORMÅL

Formålet med registreringen har vært:

1. Å bygge opp et forbrukervennlig register over samtlige bygninger i NSB til bruk i forvaltningen. Det skal gis grunnleggende data om samtlige bygninger samt allsidige opplysninger om et utvalg av bygningene. Registeret er bygd opp for seinere bruk av EDB til lagring og ajourføring.
2. Å sikre en forvarlig behandling av bygningsmassen ved ombygginger, tilbygg og vedlikehold, gjennom bl.a. en sortering av bygningene med hensyn til saksbehandling.
3. Å legge grunnlaget for at NSB kan utforme en egen politikk i verne spørsmål. I en tid der verneinteressene fokuseres på NSB's bygningsmasse, samtidig som NSB står foran en omfattende sanering av egne bygninger, er det nødvendig å finne fram til et velbegrunnet utvalg av verneobjekter.

OPPLEGG OG INNLEDNING

Registreringen er presentert distrikt- og strekningsvis. Hver strekning er igjen inndelt etter mønsteret:

Stasjon - mellomstasjon - stasjon - osv., slik at hver stasjon og hver mellomstasjon utgjør en enhet (forøvrig identisk med opplegget i stortingsmelding nr. 10 (1979-80) "Fortegnelse over statens eiendommer").

Registreringen er utført på 2 nivåer:

1. Oversiktsregistrering med grunnleggende opplysninger om samtlige NSB-bygninger.
2. Detaljregistrering av et utvalg av bygningene.

Bygningene som detaljregistreres er valgt ut etter følgende kriterier:

1. Samtlige bygninger oppført før 1900.
2. Bygninger oppført etter 1900 med unntak av plattformskur, trallebuer, materialbuer, hvilebuer, sporskiftekiosker, utedoer, pumpehus, uthus til vokterboliger, CTC-hus samt mindre verksteder, garasjer, lagerbygninger o.l.
3. Dersom bygningen som nevnt ovenfor er av spesiell arkitektonisk eller antikvarisk interesse, eller inngår som en del av et arkitektonisk helhetlig anlegg, er de imidlertid likevel medtatt.

Hver stasjon/mellomstrekning har således følgende innhold:

1. Oversiktskjema med opplysninger om samtlige bygninger på stasjonen/mellomstrekningen.
2. Situasjonsplan for identifikasjon av bygningene (gjelder for stasjoner og større anlegg på mellomstrekningene).
3. Detaljregistreringsskjemaer der dette er aktuelt.

Bygg av spesiell forsvarsmessig betydning er holdt utenfor registreringen.

AJOURFØRING

Ajourføring av registreringene kan for de større bygningenes vedkommende skje ved eiendomsinformasjon som allerede flyter gjennom NSB. Når det gjelder mindre bygninger som buer, skur, uthus osv. må ajourføringen skje ved periodisk gjennomgang av denne bygningsmassen i samarbeid med de lokale baneavdelingene.

Ajourføringen vil bli formidlet både gjennom utgivelse av rettelsesblad og ved nyopptrykk av hefter i sin helhet.

KOMMENTARER TIL ENKELTE AV DETALJREGISTRERINGSSKJEMAETS RUBRIKKER

Banestrekning

Inndeling og nummerering er gjennomført i henhold til trykk 802, rettelsesblad nr. 2 (1. jan. 1982).

Stasjonsnummer

Stasjonsnummer er også hentet fra trykk 802.

Bygningsnummer

Bygningsnummeret er en for denne registreringen intern, fortløpende nummerering for hver stasjon/anlegg, for lettere å kunne sammenholde oversiktsregistrering, situasjonsplan og detaljregistreringer.

Fotografier

Datering for fotografiene sammenfaller med registreringsdato dersom ikke noe annet er nevnt.

Tegning

Ved valg av tegning er det i største mulig grad forsøkt å finne fram til opprinnelig tegning. Unntak fra dette har vært gjort der seinere ombygginger/tilbygginger har forandret bygningsformen totalt. Ajourførte tegninger for de fleste NSB-bygninger finnes i distriktene og/eller baneavdelingens arkitektkontor i Had.

Verneverdi

Fastsettelse av verneverdi har skjedd på fritt, faglig grunnlag av registratorene i samarbeid med arkitektkontoret. De viktigste kriteriene har i prioritert rekkefølge vært:

1. Bygningshistorisk/arkitekturhistorisk verdi i landsmålestokk, om bygningen er banebrytende/representativ for en spesiell byggeskikk.
2. Jernbanehistorisk verdi og plassering. Om bygningen har en funksjon som forteller noe om jernbaneteknologien og historien.
3. Bygningens plass i lokalhistorien.

I tillegg er det tatt hensyn til:

4. Om bygningen fortsatt har et opprinnelig utseende
5. Bygningens verdi som del av et helhetlig anlegg.

I rubrikkene for verneverdi er det innlagt rutiner for saksbehandling for å fremme et arkitektonisk og antikvarisk forsvarlig behandling ved ombygginger osv. Som det framgår av teksten i rubrikkene skjer dette ved en sortering av bygningene i 2 kategorier. Ved bygninger med høy og middels verneverdi skal arkitektkontoret godkjenne slike endringer.

Det må presiseres at hensikten med å angi verneverdi i første rekke har vært å sikre en fagmessig behandling og vern av bygninger som fortsatt skal være i bruk. Høy middels verneverdi betyr at bygningen er vurdert å ha så høy arkitektonisk og kulturhistorisk verdi at endringer av planer, utskifting av vinduer, dører, takteking m.m. må utføres med nødvendig faglig assistanse.

Rubrikken for prioritering ("prioritert") er innført for å muliggjøre utvelgelse av et mindre antall bygninger som spesielt verneverdige. Ettersom NSB's bygninger ofte ble oppført i serier kan det f.eks. være aktuelt å velge ut en av flere like for bevaring. Ved utfylling av denne rubrikken har det, der det har vært mulig, vært tatt sidehensyn til bygningens framtidige bruksmulighet.

Klassifisering som "prioritert" innebærer ikke formell fredning etter Lov om kulturminner. Hovedadministrasjonen kan i spesielle tilfeller også innvilge rivingstillatelse for slike bygninger, dersom f.eks. andre bygninger av samme type kan bevares i stedet.

Fargeskjema

Fargene er angitt med kodebetegnelse etter boka "Farver i farver", Politikens forlag, København 1974. Fargene er i tillegg angitt med fargebetegnelse.

Tegninger (Arkivhenvisning)

For tegninger som befinner seg i NSB's forskjellige arkiver opptrer følgende forkotelser:

A		
AK		
BD	Arkitektkontorets tegningsarkiv, Had	
B1		
BdB	Bergen distrikt	Baneavd. arkiv
DdB	Drammen distrikt	" "
B		
HdB	Hamar distrikt	" "
KdB	Kristiansand distr.	" "
NdB	Narvik distrikt	" "
OdB	Oslo distrikt	" "
SdB	Stavanger distr.	" "
TdB	Trondheim distr.	" "

HOVEDBANEN - STREKNINGSOVERSIKT:

Strekning	Åpning	Merknader
Oslo-Eidsvoll	1854	Privatbane inntil 1926 Dobbeltspor: Bryn-Lillestrøm 1903 Oslo-Bryn 1904 Elektrifisering: Oslo-Lillestrøm 1927 Lillestrøm-Eidsvoll 1953

HOVEDBANEN - BYGNINGSHISTORIKK.

Et problem ved studier av Hovedbanens historie, også når det gjelder bygningshistorikken, er at nesten hele det private jernbaneselskapets arkiv gikk med i en brann. En del dateringer og opplysninger om arkitekt osv. kan derfor være mangelfulle.

NORGES FØRSTE JERNBANEARHITEKTUR.

Etter at Stortinget i 1851 etter lang debatt hadde vedtatt at det skulle bygges jernbane mellom Christiania og Eidsvold, ble det inngått kontrakt med engelske kapitalister som skulle bygge og drive banen. I denne kontrakten heter det om stasjonsbebyggelsen:

"Banegaardenes Antal bliver 3, nemlig ved begge Endepunkter og ved Strømmen, og bør derhos have nødvendige Mellestationer i et Antal af mindst 4. Paa hver Banegaard og Mellestation skal findes Bygninger, indeholdende de for Passagerer og Gods fornødne Modtagelses- og Venterum, samt de for Banens Drift nødvendige Bureauer."

Hovedstasjonene skulle dessuten ha lokomotivstaller, vognremisser, skur for "Cokes" osv.

Da banen ble åpnet 1854 var bildet noe annerledes: Strømmen var sløfjet som hoved-"banegaard" mens antallet mellomstasjoner var øket til 7. Vi skal her huske at de engelske investorer hadde inntekter av driften og var interessert i å øke trafikkgrunnlaget ved å minske avstanden mellom stasjonene.

Selv om sporet og det rullende materiellet var det som vakte størst interesse i samtiden, var heller ikke bygningene uviktige. Disse utgjorde heller ingen liten del av anlegget: I 1859 omfattet Hovedbanen mellom 70 og 80 bygninger, et i forhold til banelengden anseelig antall, også sammenliknet med seinere anlegg.

Bygningene, særlig stasjonsbygningene, var på mange måter jernbanens ansikt utad, og spesielt viktig var naturligvis utformingen av stasjonsbygningen i Christiania. Kaster vi et blikk på den bygningstradisjon som hadde rukket å danne seg ved jernbaneanleggene i England, jernbanens moderland, er det to forhold som stikker seg fram:

For det første var de store bystasjonene, særlig endestasjonene, rikt utsmykkede stasjonsbygninger i mur. Utformingen var høyst forskjellig fra linje til linje. For det andre var mellomstasjonene desto mer primitive, ofte uten andre bekvemmeligheter for de reisende enn et lite rom der også billettene ble solgt.

Når det gjelder omtale av den første stasjonsbygningen i Christiania, henviser vi til den bygningshistoriske innledningen til registreringene som omfatter Oslo S og øvrige anlegg i Oslo.

ARKITEKTENE.

Hovedbanestasjonen i Christiania var så viktig at utformingen ble gjenstand for arkitektkonkurranse. Vi vet lite om denne konkurransen, bortsett fra at arkitektene H.E.Schirmer og A.F.W.von Hanno vant og dermed også fikk oppdraget med å tegne de fleste av de øvrige bygningene på strekningen. Hvorfor arkitekter bosatt i Norge ble foretrukket er også uklart, i alle fall er det et faktum at også i Danmark der den første banestrekningen ble bygget av engelske entreprenører, var stasjonshusene tegnet av danske arkitekter.

Både Heinrich Ernst Schirmer (1814-87) og Andreas Friedrich Wilhelm von Hanno (1826-82) var opprinnelig fra Tyskland.

Schirmer studerte ved Dresden akademi, besøkte seinere kunsthøgskolen i München og foretok en studiereise til Italia. Han kom til Norge omkring 1840, og hans første oppgave var utkast til utsmykking av slottets interiører. Han tegnet en lang rekke offentlige bygninger og arbeidet også i mange år med restaureringen av Domkirken i Trondheim.

Von Hanno fikk sin utdannelse ved kunsthøgskolen i Hamburg. Ved siden av arkitekturen lærte han seg murerhåndverket og utdannet seg dessuten som ornamentbilledhogger. Han kom til Norge i 1850 og overtok arbeidet med oppførelsen av Trefoldighetskirken. Von Hanno var en dyktig tegner og en mye brukt illustratør.

I noen år arbeidet disse to arkitektene i kompaniskap, og i denne tiden utarbeidet de også tegninger til bygningene på banestrekningen Lillestrøm-Kongsvinger. Det er verdt å tenke på at omkring 1850 kunne den høyskoleutdannede, norske arkitektstanden antakelig regnes på én hånd.

DEN OPPRINNELIGE BEBYGGELSEN.

Som nevnt foran hadde Hovedbanen ved åpningen 7 mellomstasjoner. Disse var: Grorud, Strømmen, Lillestrøm (på vestsiden av Nitelven, med sidespor over på østsiden der stasjonen nå ligger), Frogner, Kløften, Trøgstad (nå Jessheim) og Dal. I tillegg var det selvsagt stasjon på Eidsvoll.

Stasjonene ble inndelt i to klasser med hver sin stasjonsbygningstype, begge tegnet av Schirmer og von Hanno. Den store typen ble oppført ved Grorud, Frogner, Kløften og Dal, den lille typen ved Strømmen og Trøgstad. Ved Lillestrøm ble det oppført en variant av den lille typen.

Hovedforskjellen på de to typene var at bare den største typen hadde bolig for stasjonsmesteren. Denne typen fikk dermed en innredet loftsetasje og en tverrstilt fløy som ga planen en L-form. Ellers var forholdene for de reisende temmelig like. Et stort sentralrom fungerte både som vestibyle og som venterom for de lavere klasser. Som siderom var det anordnet et rommelig damerom med tilgang til egen to-seter og dessuten venterom for 1. klasse. Ved ankomsten til stasjonen gikk man inn i venterommet fra gårdsiden. I det hele tatt var programmet for bygningene laget etter engelske standarder.

I England var imidlertid de fleste mellomstasjonene lagt til allerede eksisterende landsbyer og husklynger, og fasaden med inngangen som vendte bort fra sporet fikk en viss betydning. I Norge var imidlertid utgangspunktet for småstasjonene sjelden mer enn et par gårdsbruk eller en kryssende landevei. Tettstedene oppsto først etter jernbaneanlegget. Vanlig atkomst var en vei langs sporet fra en nærliggende overgang. Dette gjorde at løsningen med en poengtert inngang på gård-siden ble noe meningsløs, og denne ble da også forlatt i mange tiår etter Hovedbanen. At venterommet ble et sekkerom med inngang bare fra perrongen hang også sammen med at reisegodsekspedisjonen foregikk ute på perrongen. Et annet særtrekk ved planløsningene som raskt ble forlatt var den felles inngangen for de reisende og stasjonsmesterens leilighet.

Når det gjelder byggestilen er det få ting som minner om de engelske oppdragsgiverne, derimot røper den arkitektens opprinnelsesland.

I Tyskland hadde lokale konger i et par tiår oppfordret arkitektene til å kaste den internasjonale og uniforme klassisismen overbord og heller søke inspirasjon fra høytstående lokal og folkelig byggeskikk. Bygningsminner fra middelalderen som vitnet om tidligere storhetstid passet godt som forbilder i en tid med økende nasjonalisme.

I stedet for den klassisistiske trangen til å gjøre trehuset til et imitert steinhus, skulle trematerialet og treets spesielle konstruktive egenskaper blottstilles. På kontinentet, der murhusene dominerte, knyttet det seg sterkt romantiske forestillinger til trehuset, og overklassens jakthytter, lysthus og landlige villaer ble bevisst utformet i den nye stilen.

Den romantiske trebyggestilen ble dosert ved tyske høyskoler og universiteter, og herfra ble den importert av den første generasjon norske arkitekter som enten var tyskfødte eller ble utdannet i Tyskland. Den nye trebyggeskikken fikk raskt den folkelige betegnelsen sveitserstil.

Schirmer og von Hannos mellomstasjoner og boliger for Hovedbanen må ha vært den første større gruppe av hus med alle sveitserstilens kjennetegn her i landet. Hovedbanen innledet en nesten 50 år lang tradisjon med bruk av sveitserstil ved jernbaneanleggene, noe som skulle være med på å sette dype spor i samtidens byggeskikk.

En lang rekke revolusjonerende trekk gjorde disse bygningene til fremmede fugler i forhold til samtidens tradisjonelle byggeskikk: Stor takhøyde, kvistetasje med lav knevegg (sidevegg) som gjorde det mulig å innrede beboelsesrom, store vindusflater, stort, ofte konsollstøttet takutstikk, arkader og balkonger og sist, men ikke minst den dekorative bruken av treverket, den såkalte snekkergleden.

Det er interessant å legge merke til byggeteknikken. Bygningene er oppført i spinkelt plankelaft med sinknov. Schirmer og von Hanno har tenkt seg 1. etasjen uten panelkledning utvendig, men faktum er at allerede i 1859 var alle de nevnte stasjonsbygningene panelt og malt. Også godshus, privetbygninger og andre uthus ble oppført med mange av sveitserstilens særtrekk. I tillegg ble det bygget et anseelig antall boliger for stasjonspersonale, grindvoktere, "skinnelæggere" og andre betjenter. De er oppført i laft, og i alle fall noen av disse er arkitekttegnet.

EIDSVOLL.

Noen ord skal også sies om den opprinnelige bebyggelsen på Eidsvold stasjon. Eidsvold var først og fremst et overgangssted mellom tog og båt som fraktet passasjerene videre langs Mjøsa. Stasjonen var lagt på en smal fylling mellom baken og elven, og var i begynnelsen "noksaa tarveligt utstyret" som det heter i banens 50-årsberetning.

Især var bekvemmelighetene for de reisende dårlige. To små rom i et lite skur i utmurt bindingsverk som lå på selve dampskipsbryggen var alt man kunne by på. På

tegningen utført av engelske ingeniører står det "ladies" på det ene og "gentlemen" på det andre rommet. Mye tyder på at rommene ble disponert til forskjellige klasser i stedet.

Da en norsk kommisjon i 1856 dro over til England for å reise en rekke krav om oppfyllelse av punkter i kontrakten overfor jernbaneselskapet, var nettopp forholdene for de reisende på Eidsvold et av de mange ankepunktene. Forhandlingene finnes bevart ord for ord: "Det er lave, skitne og mørke rom, omtrent 8 fot høye, og jeg har aldri sett rom så stygge som disse. De er i virkeligheten ikke i bruk i det hele tatt." Dette til tross for at Eidsvold var stedet der det virkelig var behov for rommelige venterom på Hovedbanen.

Engelskmennene forsvarte seg med at arrangementet på Eidsvold var like bra som det man så av bekvemmeligheter ved engelske jernbaner. "La dem dra til noen av våre enkeltsporede baner, og de vil finne stasjonsbequemmelighetene ved Eidsvold overlegne."

Resultatet var i alle fall at det i 1858 sto ferdig en helt ny stasjonsbygning i 2.½ etasje med 4 venterom, "Restauration" og 10 rom som losji for reisende. Bygningen var i panelt tømmer med takteking i glassert stein og takrenner i blikk. Bygningen ble antakelig tegnet av byggmester Guthormsen. Det er dessuten oppbevart skjemaer for interiører av den kjente arkitekten Nordan datert 1869. Foranledningen er antakelig utbedringer og heving av bygningen etter en større flom.

Ellers var stasjonen utstyrt med en liten plattformoverdekning, godshus, lokomotivremisse og noen mindre bygninger, alle i tre.

HVA STÅR AV DEN OPPRINNELIGE BEBYGGELSEN I DAG?

Vi mener at følgende står igjen av den opprinnelige bebyggelsen på Hovedbanen i dag:

- Dal og Frogner stasjonsbygninger inneholder etter all sannsynlighet de opprinnelige tømmerkassene, selv om begge er sterkt ombygget.
- Opprinnelige godshus står igjen på Eidsvoll, Dal, Jessheim og Kløfta, noen sterkt tilbygget.
- Opprinnelig privètbygning står antakelig igjen på Strømmen (flyttet i forbindelse med dobbeltsporanlegget). På Jessheim står det også igjen et uthus som kan være en påbygget privètbygning fra banens åpning, likeledes på Bøn (flyttet?).
- Opprinnelige boliger står igjen som Salmakerstua, Dragvoll og Linnerud vokterboliger.

- Vi må også nevne Kløfta stasjonsbygning som ble erstattet med en ny bygning i 1925. Den gamle bygningen ble gitt til jernbanemuseet og gjenreist på Disen på Hamar. I 1955 ble den flyttet til dagens museumsområde på Storhamar.

Vi skal også kort se på de øvrige stasjonsbygningenes skjebne:

- Grorud stasjonsbygning brant i begynnelsen av 1860-årene og ble erstattet av en ny bygning umiddelbart etter som fortsatt står som et fint eksempel på tidens stasjonsbygningsarkitektur.
- Ved Strømmen skjedde det store forandringer ved anlegget av dobbeltsporanlegget ca. 1900. Stasjonen ble da flyttet over på den andre siden av sporene og den nåværende stasjonsbygningen oppført (1901?). Vi kjenner ikke til den opprinnelige stasjonsbygningens skjebne.
- Den opprinnelige Lillestrøm stasjonsbygning sto fram til 1987 som privatbolig på vestsiden av Nitelva. Til åpningen av Kongsvingerbanen ble det i 1862 oppført et nytt stasjonsanlegg på østsiden av elva. Schirmer og von Hanno tegnet en ny stasjonsbygning som ble plassert på en bred plattform mellom de to sporene. Denne ble revet omkring 1930 da dagens stasjonsbygning ble oppført.
- Jessheim stasjonsbygning brant, og ny stasjonsbygning i mur sto ferdig i 1908.
- Den omtalte stasjonsbygningen på Eidsvoll brant i 1877 og en ny bygning i mur med visstnok den nøyaktig samme planløsningen ble oppført i årene som fulgte. Det er denne bygningen som står i dag.

ØVRIG BEBYGGELSE PÅ STREKNINGEN.

Av interessante bygninger på Hovedbanen som ikke er nevnt ovenfor, vil vi trekke fram følgende, nevnt fra Oslo og nordover:

- Bryn stasjonsbygning. Oppført i forbindelse med dobbeltsporanlegget i årene rett etter århundreskiftet, forøvrig i samme stil som Strømmen. Arkitekt ukjent. Bryn ble opprettet som stasjon allerede i 1859, men vi kjenner ikke til den opprinnelige bebyggelsen.
- Lørenskog stasjonsbygning ble likeledes oppført i forbindelse med dobbeltsporanlegget. Her benyttet Hovedbanen seg av en av arkitekt Paul Armin Dues typestasjoner for Bergensbanen, med noen modifikasjoner. Paul Armin Due er den

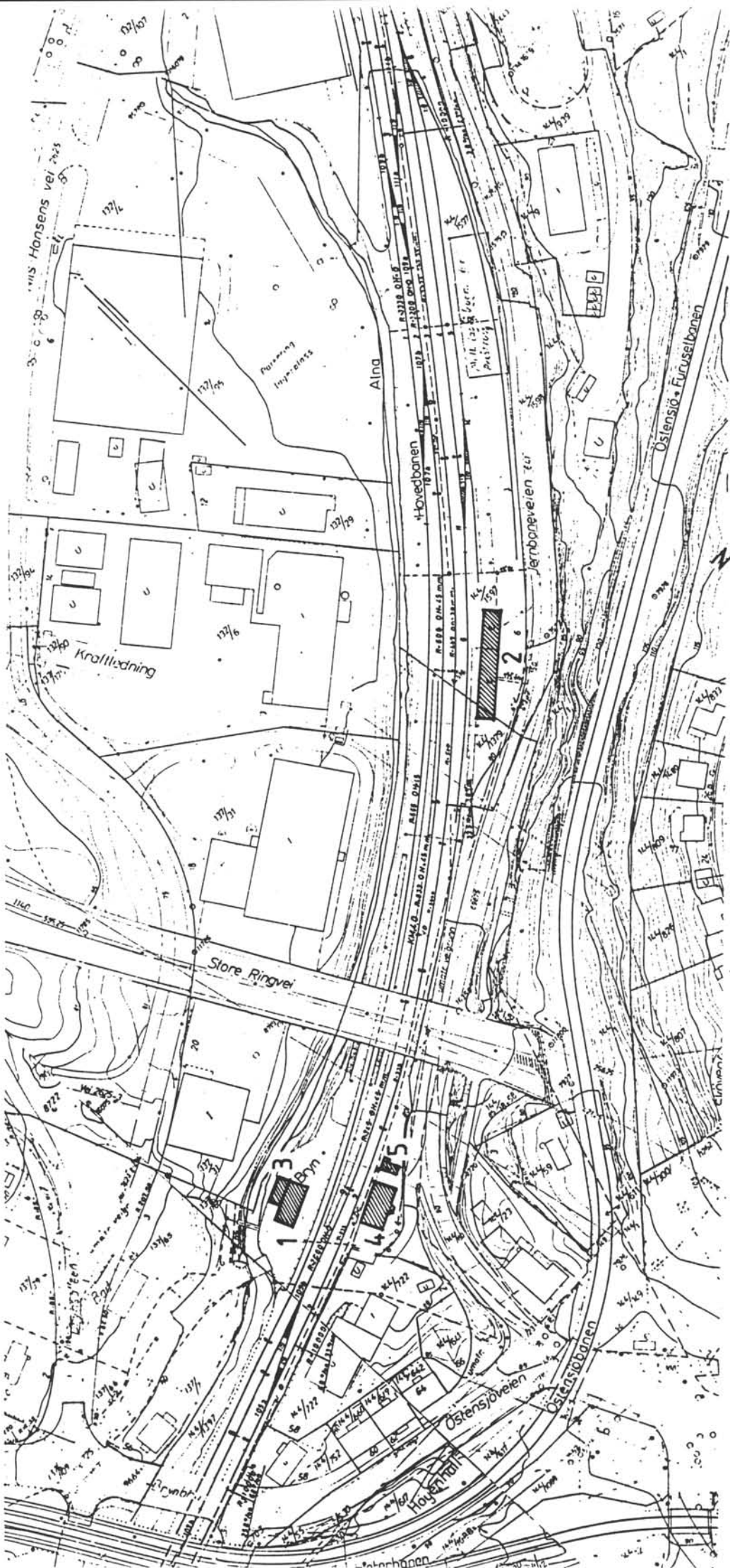
jernbanearkitekten som har hatt størst innflytelse på jernbanearkitekturen gjennom sitt langvarige virke ved jernbaneanleggene. Jugendstilpreget trebygning. 1909?

- Lillestrøm stasjonsbygning ble oppført 1933 i betong med karakteristisk natursteinsforblending. Tegnet av Jernbanens arkitektkontor. Andre bygninger?
- Leirsund stasjonsbygning. Datering noe usikker, men sto i alle fall 1868. Stasjonen ble opprettet allerede 1859.
- Kløfta nåværende stasjonsbygning sto ferdig 1926 i ny klassisistisk stil. tegnet av Statsbanenes arkitektkontor.
- Jessheim stasjonsbygning ble som nevnt oppført etter at den opprinnelige trebygningen brant i 1904. Ikke minst pga. forsvarrets krav ble hele stasjonsarrangementet omgjort og den nye bygningen ble oppført på vestsiden av linjen. Bygningen ble oppført i mur i et fritt historisk formspråk med innslag av jugend-stil. Arkitekt Due?
- Hauer seter ble etablert som stasjon i 1894 og stasjonsbygningen er visstnok fra åpningen. Det opprinnelige sveitserstilspreget bygningen må ha hatt er det lite igjen av. Oppført som et resultat av militært behov. Arkitekt ukjent.
- Bøn stasjonsbygning ble oppført 1884 (iflg. artikkel mag.art Per Hernes). Stasjonen har en interessant bakgrunn: Det ble anlagt en holdeplass her 1859, mens stasjonen ble opprettet i forbindelse med godstrafikk til og fra Bønsdalen fabrikk. Opp til fabrikk ble Norges første elektriske bane etablert som en sidelinje.
- Eidsvoll lokomotivstall. Ukjent datering før 1900. Teglsteinsbygning.

Oslo 28.06.91 Roslands arkitektkontor a.s/Eivind Hartmann

NSB · REGISTRERING AV BYGNINGER

STASJONSNR. 0800		STASJON / STREKNING / ANLEGG BRYN STASJON		BANE / BILROUTE BRYN-EIDSVOLL (HOVEDBANEN)		DISTRIKT OSLO						
BYGNR	KILOMETER	BYGNINGSTYPE	ADRESSE	MATRIKkel GNR ENR	BEBYGD AREAL	ETG	BRUTTO GOLVFLATE	HOVED- MATERIALE	BYGGEAR	TEGNINGER ARKIVNR.	MERKNAD	EGET SKJEVA
1	3,89	St. bygning	Bryn 0657 Oslo	144/1379	143	1	143		1902		obj 61E002	X
2	4,10	Bodshus	Jernbanenvn. 6	144/1379	261	2	439				obj 61E005	X
3		Redskapsbu		144/1379			19				seg 61E002	
4	3,90	St. master bolig	Jernbanenvn. 4	144/1379	140	2	467				obj 61E003	X
5	3,92	" uthus	"	144/1379	33	1	33				obj 61E004	



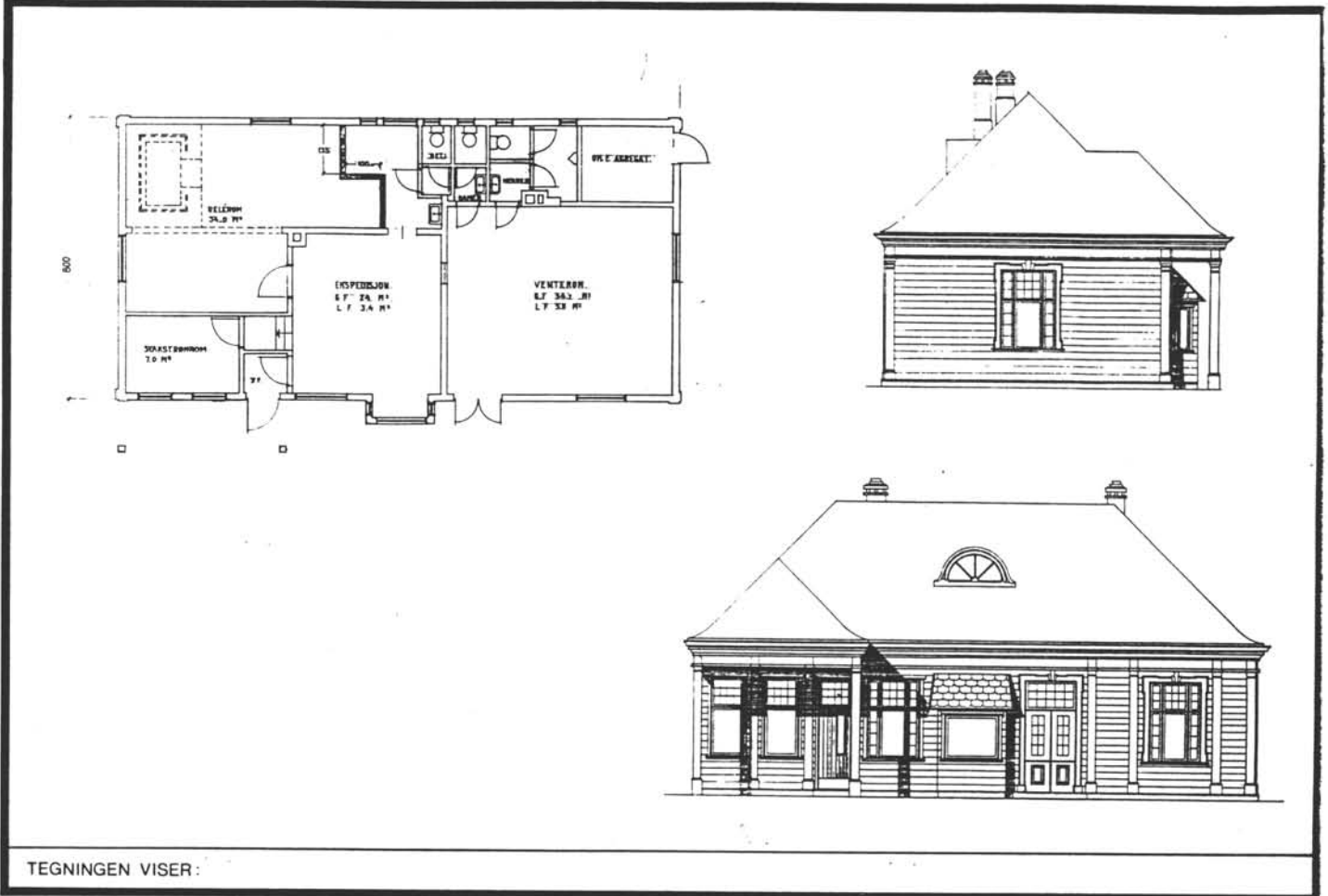
SITUASJONS- KART OVER: BRYN ST.	
BANE- STREKNING:	BRYN-EIDSVOLL (HOVEDBA.)
MÅLESTOKK:	1:2000 DATO: 16.06.91
UTBRITT AV LINJEKART NR.:	OdB H 1310
BUSNHOLDEPLASS I DIREKTE TILKRYNNING TIL STASJONEN?	JA <input type="radio"/> NEI <input type="radio"/>
URØKKEHOLDEPLASS I DIREKTE TILKRYNNING TIL STASJONEN?	JA <input type="radio"/> NEI <input type="radio"/>



NSB · REGISTRERING AV BYGNINGER

Bak/Had 0703

NAVN BYGNINGENS ART	BRYN STASJON STASJONSBYGNING	STASJONSNR. 0200	BYGN NR. 1
BANESTREKNING	Bryn-Eidsvoll (Hovedbanen)	KILOMETER 3,89	
KOMMUNE.MATR.NR.	0301 Oslo	GÅRDSNR. 144	BRUKSNR. 1379
ADRESSE	Bryn St. bygning, 0667 Oslo	DISTRIKT Oslo	



TEGNINGEN VISER:

OPPRINNELIG BRUKSFORMÅL	PRIMÆRT Stasjonsbygning	SEKUNDÆRT	
NÅVÆRENDE BRUKSFORMÅL	PRIMÆRT Ikke i bruk	SEKUNDÆRT	ANTALL LEILIGHETER: 0 ANTALL OVERNATTINGSROM: 0
FORHOLD TIL ANDRE HUS	Sammenbygd med b.avd. redskapsbu, del av anlegg.		
FYSISK MILJØ- SAMMENHENG	Forsted by		

VERNEVERDI	<input type="checkbox"/> PRIO- RITERT	BYGNINGEN PRIORITERES SPESIELT SOM BEVA- RINGSOBJEKT (EVT. INTERN NSB-FREDNING)	<input type="checkbox"/> BYGNINGEN ER FREDET I MEDHOLD AV LOV OM KULTURMINNER
	<input checked="" type="checkbox"/> HØY	ENDRINGER SKAL IKKE FORETAS FØR ARKITEKTKONTORET HAR GODKJENT PLANENE. DETTE GJELDER OGSÅ UTSKIFTING AV DØRER, VINDUER, KLEDNING, TAKTEKKING OSV.	
	<input type="checkbox"/> MIDDELS		
	<input type="checkbox"/> LAV <input type="checkbox"/> INGEN	ENDRINGER KAN FORETAS UTEN GODKJENNING FRA ARKITEKTKONTORET. DET HENVISES TIL GENE- RELLE RÅD OG RETNINGSLINJER.	

DIMENSJONER	HOVEDTÅL M	11 x 16	BEBYGD AREAL M ²	143	ANTALL ETASJER	1	BRUTTO GOLVAREAL M ²	143
-------------	---------------	---------	--------------------------------	-----	-------------------	---	------------------------------------	-----

BYGNINGSDEL	TYPE. KONSTRUKSJON	INSTALLASJON	MERKNAD
FUNDAMENT	Dekket av vannbrett.	SKORSTEIN	STK. 2
KJELLER UNDERETASJE	Ikke utgravd	ELEKTRISITET	Innlagt
YTTERVEGG	Reisverk	OPPVARMING	PRIMÆRT: El. SEKUNDÆRT:
FASADEKLEDNING	Liggende panel m. høvlet kantprofil	VANN	Innlagt
TAKFORM	Valmtak m. svai	BAD	
TAKTEKING	Skifer, rund lapp	TOALETT	TYPE: WC ANTALL: 1

VINDUER	Oppr. eller som oppr. Lemmer.	DEKOR INNSKRIPSJONER	"Pilaster" hjørner med "kapitel" Utskårne gerikter
DØRER	Byttet. Jernbanepanel	INTERIØR	

BYGGEÅR	AR	MERKNAD
	1902	
TILBYGGING OMBYGGING FLYTTING	AR	ENDRING

VEDLIKEHOLDS- TILSTAND	TILSTAND. AR:	I GOD STAND	BEGYNNENDE FORFALL	FRAMSKREDET FORFALL	RUIN	EVT. FORFALLSÅRSÅK
	1991		x			grafitti, knuste vinduer

FARGESKJEMA	OPPRINNELIG	NAVÆRENDE	FRAMTIDIG	BYGGHERRE
UTVENDIG VEGG		6C7 brun		NSB
VINDSKIER				ARKITEKT
GERIKTER		5B4 beige		BYGGMESTER
VINDUER		hvite		BYGNINGSTYPE
DØRER		7C5 brun		STILPREG
HJØRNEBORD		5B4		

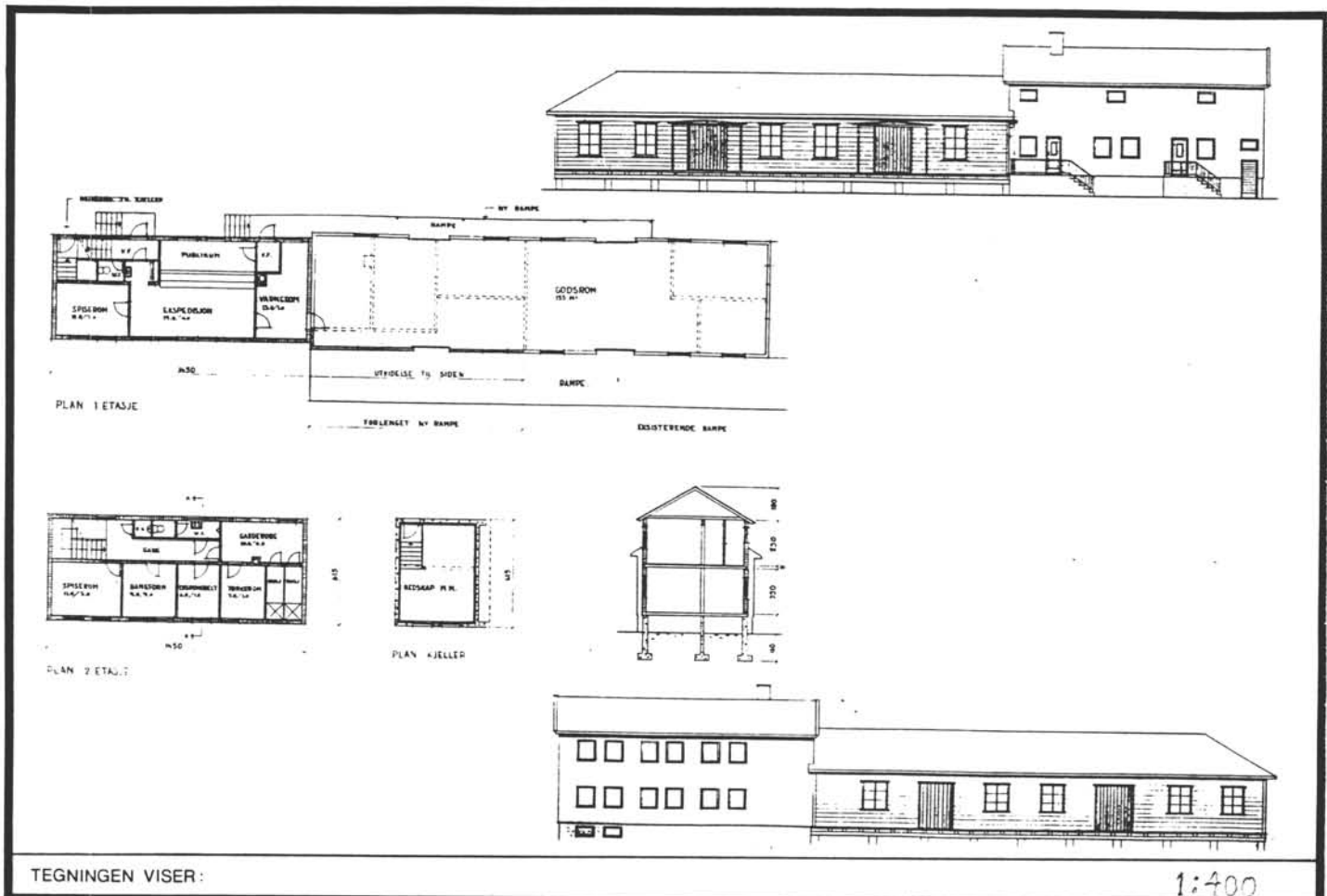
TEGNINGER (ARKIVHENVISNING)	
ELDRE FOTOGRAF.	

ANDRE OPPLYSNINGER	UTGITT	DATO juni 91	REGISTR.	DATO 16.06.91
	RETTELSES- BLAD	NR	INNFØRT DEN	AV
		NR	INNFØRT DEN	AV
		NR	INNFØRT DEN	AV

NSB - REGISTRERING AV BYGNINGER

Bak Had 07037

NAVN BYGNINGENS ART	BRYN STASJON GODSHUS	STASJONSNR 0200	BYGN NR. 2
BANESTREKNING	Bryn-Eidsvoll (Hovedbanen)	KILOMETER 4,10	
KOMMUNE.MATR.NR.	0301 Oslo	GÅRDSNR 144	BRUKSNR 1379
ADRESSE	Jernbanevn. 6	DISTRIKT Oslo	



OPPRINNELIG BRUKSFØRMÅL	PRIMÆRT Godshus, velferd	SEKUNDÆRT	
NÅVÆRENDE BRUKSFØRMÅL	PRIMÆRT 1. etg. utleid, kontor lager 2. etg. NSB leil. el. velferd	SEKUNDÆRT	ANTALL LEILIGHETER: 1? ANTALL OVERNATTINGSROM:
FORHOLD TIL ANDRE HUS	Frittliggende		
FYSISK MILJØ- SAMMENHENG	Forsted by		

VERNEVERDI	<input type="checkbox"/> PRIMÆRT	BYGNINGEN PRIORITERES SPESIELT SOM BEVARINGSOBJEKT (EVT. INTERN NSB-FREDNING)	<input type="checkbox"/> BYGNINGEN ER FREDET I MEDHOLD AV LOV OM KULTURMINNER
	<input type="checkbox"/> HØY	ENDRINGER SKAL IKKE FORETAS FØR ARKITEKTKONTORET HAR GODKJENT PLANENE. DETTE GJELDER OGSÅ UTSKIFTING AV DØRER, VINDUER, KLEDNING, TAKTEKKING OSV.	
	<input checked="" type="checkbox"/> MIDDELS		
	<input type="checkbox"/> LAV	ENDRINGER KAN FORETAS UTEN GODKJENNING FRA ARKITEKTKONTORET. DET HENVISES TIL GENERELLE RÅD OG RETNINGSLINJER.	
	<input type="checkbox"/> INGEN		

DIMENSJONER	HOVED'IAL M	6,7 X 40,4	BEBYGD AREAL M ²	261	ANTALL ETASJER	2	BRUTTO GOLVAREAL M ²	439
-------------	----------------	------------	--------------------------------	-----	-------------------	---	------------------------------------	-----

BYGNINGSDEL	TYPE, KONSTRUKSJON	INSTALLASJON	MERKNAD
FUNDAMENT	1. gml del: Naturstein pilarer 2. ny del: Ringmur betong	SKORSTEIN	STK ?
		ELEKTRISITET	Innlagt
KJELLER UNDERETASJE	1: Åpen 2: Ganghøyde	OPPVARMING	PRIMÆRT: El. SEKUNDÆRT:
YTTERVEGG	1: Reisverk 2: Lettbetong blokker	VANN	Innlagt
FASADEKLEDNING	1: Liggende panel. buet, høvlet kantprofil. weatherboard 2: Puss.	BAD	
TAKFORM	Saltak og Valm	TOALETT	TYPE: WC
TAKTEKKING	1: Flat betongtakstein. 2: papp		ANTALL: 2

VINDUER	1: Lemmer foran 2: Funkis	DEKOR INNSKRIPSJONER	
DORER	2: Jernbanepanel	INTERIØR	

BYGGGEAR	AR	MERKNAD
TILBYGGING OMBYGGING FLYTTING	AR	ENDRING Trebygning: 2 byggefaser. Bygg hevet ca 20 cm. betongklatt oppå natursteinpilarer Murbygg oppført inntil gml. godshus

VEDLIKEHOLDS- TILSTAND	TILSTAND, AR:	I GOD STAND	BEGYNNENDE FORFALL	FRAMSKREDET FORFALL	RUIN	EVT. FORFALLSÅRSÅK
	1991	x				Gml. del: rampe råtner

FARGESKJEMA	OPPRINNELIG	NAVERENDE	FRAMTIDIG	BYGGHERRE NSB
UTVENDIG VEGG		4A7		ARKITEKT
VINDSKIER		4A7		BYGGMESTER
GERIKTER		4A7/hvit		BYGNINGSTYPE
VINDUER		hvit		STILPREG
DORER		lys grå		
HJORNEBORD				

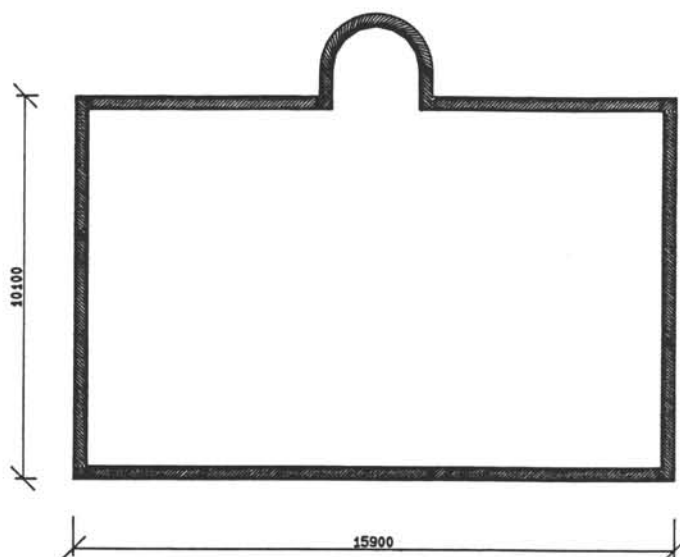
TEGNINGER (ARKIVHENVISNING)	
ELDRE FOTOGRAF	

ANDRE OPPLYSNINGER	UTGITT	DATO juni 91	REGISTR.	DATO 16.06.91
	RETTELSES- BLAD	NR	INNFØRT DEN	AV
		NR	INNFØRT DEN	AV
		NR	INNFØRT DEN	AV

NSB · REGISTRERING AV BYGNINGER

Bak Had 0703

NAV BYGNINGENS ART	BRYN STASJON STASJONSMESTER BOLIG	STASJONSNR 0200	BYGN NR 4
BANESTREKNING	Bryn-Eidsvoll (Hovedbanen)	KILOMETER 3,90	
KOMMUNE, MATR. NR.	0301 Oslo	GARDSNR 144	BRUKSNR 1379
ADRESSE	Jernbanevn. 4	DISTRIKT Oslo	



TEGNINGEN VISER:

BRYN STASJONSMESTERBOLIG
MÅLSKISSE

OPPRINNELIG BRUKSFORMÅL	PRIMÆRT Bolig	SEKUNDÆRT	
NÅVÆRENDE BRUKSFORMÅL	PRIMÆRT Bolig	SEKUNDÆRT	ANTALL LEILIGHETER: 3 ANTALL OVERNATTINGSROM: 0
FORHOLD TIL ANDRE HUS	Frittst. del av anlegg		
FYSISK MILJØ- SAMMENHENG	Forsted by		

VERNEVERDI	<input type="checkbox"/> PRIO- RITERT	BYGNINGEN PRIORITERES SPESIELT SOM BEVA- RINGSOBJEKT (EVT. INTERN NSB-FREDNING)	<input type="checkbox"/> BYGNINGEN ER FREDET I MEDHOLD AV LOV OM KULTURMINNER
	<input type="checkbox"/> HØY	ENDRINGER SKAL IKKE FORETAS FØR ARKITEKTKONTORET HAR GODKJENT PLANENE. DETTE GJELDER OGSÅ UTSKIFTING AV DØRER, VINDUER, KLEDNING, TAKTEKKING OSV.	
	<input checked="" type="checkbox"/> MIDDELS		
	<input type="checkbox"/> LAV	ENDRINGER KAN FORETAS UTEN GODKJENNING FRA ARKITEKTKONTORET. DET HENVISES TIL GENE- RELLE RÅD OG RETNINGSLINJER.	
	<input type="checkbox"/> INGEN		

DIMENSJONER	HOVEDÅL M	15,9 x 10,1	BEBYGD AREAL M ²	140	ANTALL ETASJER	2	BRUTTO GOLVAREAL M ²	467
-------------	--------------	-------------	--------------------------------	-----	-------------------	---	------------------------------------	-----

BYGNINGSDEL	TYPE, KONSTRUKSJON	INSTALLASJON	MERKNAD
FUNDAMENT	Ringmur	SKORSTEIN	STK 2
KJELLER UNDERETASJE	Ganghøyde	ELEKTRISITET	Innlagt
YTTERVEGG	Mur	OPPVARMING	PRIMÆRT: El. SEKUNDÆRT: Olje
FASADEKLEDNING	Malt puss	VANN	Innlagt
TAKFORM	Saltak	BAD	
TAKTEKING	Flat betongtakstein	TOALETT	TYPE ANTALL

VINDUER		DEKOR INNSKRIPSJONER	Enkelte puss "pilastre" hjørner og vegg vindusramming. Utskårne vindskihoder
DØRER		INTERIØR	

BYGGEÅR	ÅR	MERKNAD
TILBYGGING OMBYGGING FLYTTING	ÅR	ENDRING

VEDLIKEHOLDS- TILSTAND	TILSTAND ÅR:	I GOD STAND	BEGYNNENDE FORFALL	FRAMSKREDET FORFALL	RUIN	EVT. FORFALLSÅRSÅK
	1991	x				maling flasser

FARGESKJEMA	OPPRINNELIG	NAVERENDE	FRAMTIDIG	BYGGHERRE
UTVENDIG VEGG		4A6		NSB
VINDSKIER		4A6		ARKITEKT
GERIKTER				BYGGMESTER
VINDUER		hvite		BYGNINGSTYPE
DØRER		hvite		STILPREG
HJØRNEBORD				

TEGNINGER (ARKIVHENVISNING)	
ELDRE FOTOGRAF	

ANDRE OPPLYSNINGER	UTGITT	DATO juni 91	REGISTR.	DATO 16.06.91
	RETTELSES- BLAD	NR	INNFØRT DEN	AV
		NR	INNFØRT DEN	AV
		NR	INNFØRT DEN	AV

NSB · REGISTRERING AV BYGNINGER

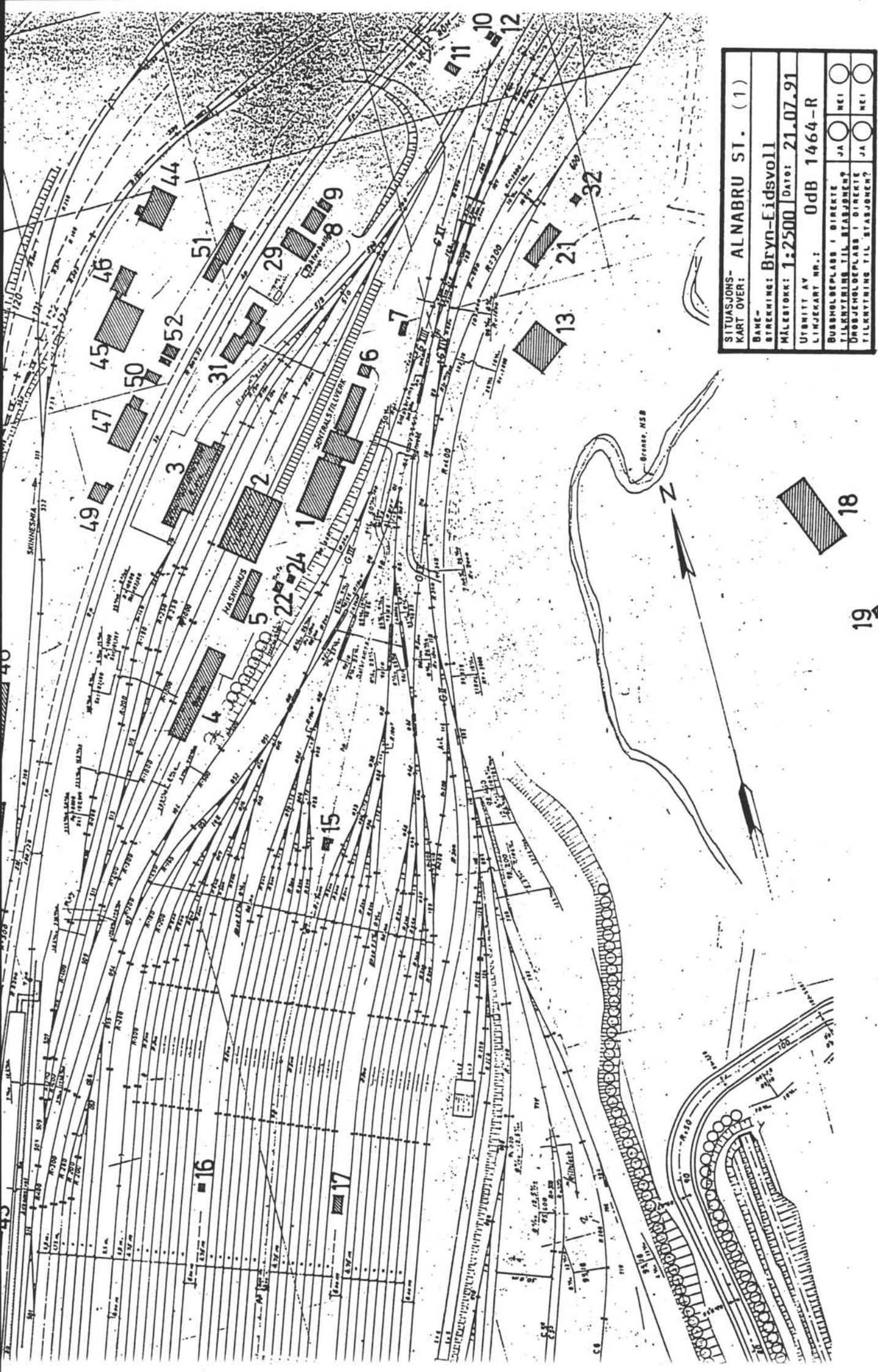
STASJONSNR
0201

STASJON/STREKNING/ANLEGG
ALNABRU STASJON

BANE/BILROUTE
DRYK-EIDSVOLL (HØVEDBANEN)

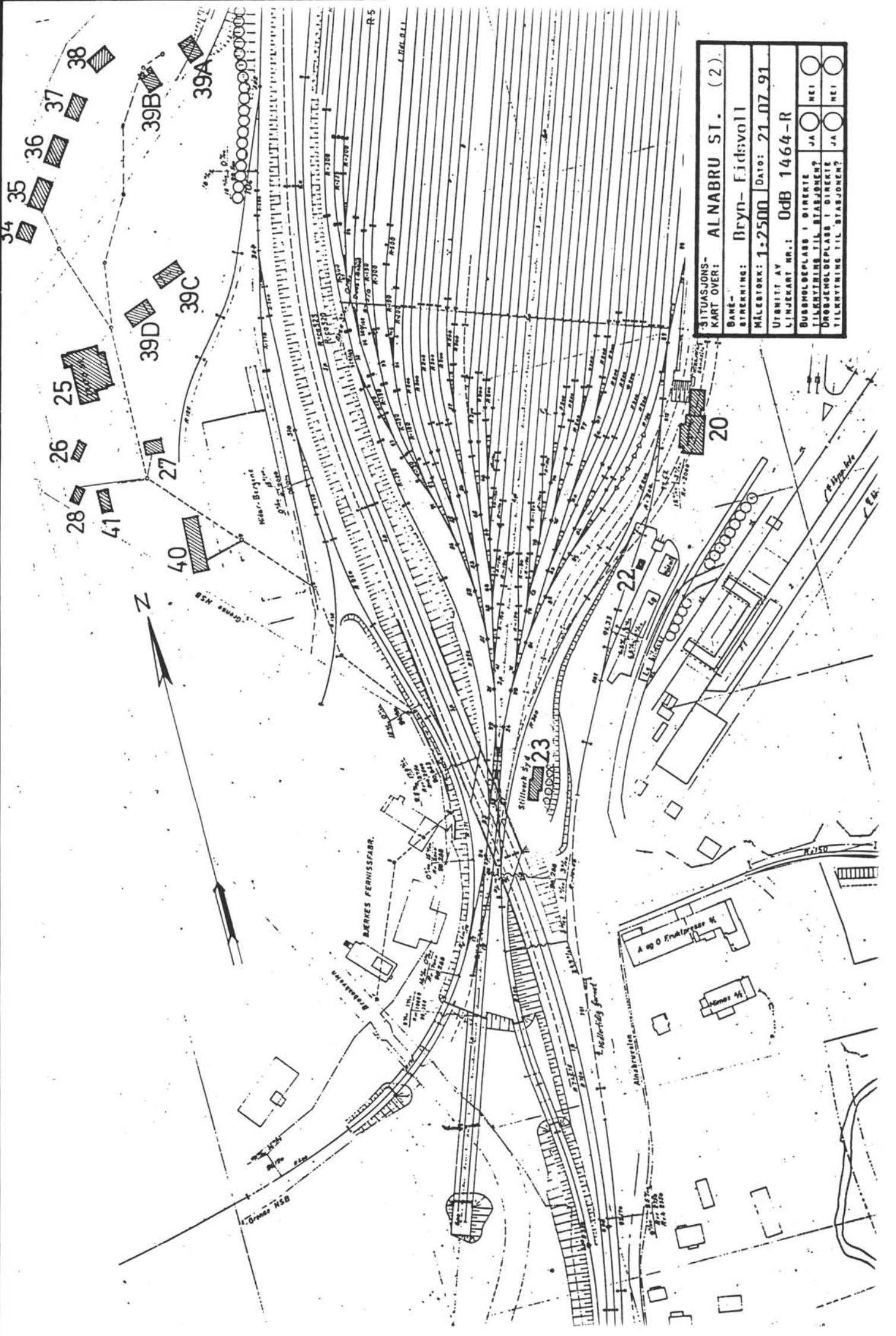
DISTRIKT ·
OSLO

BYGN NR	KILOMETER	BYGNINGSTYPE	ADRESSE	MATRIKSEL GNR BNR	BEBYGD AREAL	ETG	BRUTTO GOLVFLATE	HOVED- MATERIALE	BYGGEAR	TEGNINGER ARKIVNR	MERKNAD	EGET SKJEMA
1	7,35	Sentralutllverk	Alnabruvn. 15, 0668 D.	122/5	904	3	2425	bet/tegl	1970	AK 11205	obj 612006	X
2	7,28	Vognverktødet	Alnabruvn. 15	122/5	743	1	743	bet/tegl	1969	AK 11263	obj 612012	X
3	7,29	Ledn. avd. verksted	Alnabruvn. 15	122/5	531	1	360	bet/tegl	1970	AK 11256	obj 612011	X
4	7,10	Baneavd. verksted	Alnabruvn. 15	122/5	485	1	485	tre		Obj 3/37	obj 612009	X
5	7,24	Kompressorkorhus	Alnabruvn. 15	122/5	206	1	259	bet./tegl			obj 612013	X
6	7,39	Garasje oljelager	Alnabruvn. 15	122/5	37	1	37	tre			obj 612015	X
7	7,41	Vognskriverkontor	Alnabruvn. 15	122/5	16	1	16	tre				
8	7,44	Linnerud v. b. uthus	Alnabruvn. 15	122/5	88	1	88	tre/mur		Obj 52/23	seg 612021	X
9	7,46	Garasje	Alnabruvn. 15	122/5	18	1	18	stål				
10	7,58	Baneavd. brakke	Alnabruvn. 15	122/5	10	1	10	tre			seg 612006	X
11	7,55	B.avd. lagerbrakke	Alnabruvn. 15	122/5	25	1	25	tre			obj 612010	X
12	7,58	Hvilebu skiftepers.	Alnabruvn. 15	122/5		1		tre				
13	7,47	Frontlaster garasje	Alnabruvn. 15	122/5	359	1	373	stål	1989		obj 612019	X
14	8,7	Stillverk nord	Alnabruvn. 15	122/5	59	1	59	tegl/bet.			obj 612008	X
15	7,09	Fjernskriverbu	Alnabruvn. 15	122/5	18	1	18	tre	19..			
16	6,90	Hvilebu	Alnabruvn. 15	122/5	10	1	10	tre				
17	6,90	Hvilebu	Alnabruvn. 15	122/5	40	1	40	tre	1990			
18	7,48	Terminalbygg	Alnabruvn. 15	122/327	690	4	1979	bet./tegl	1989		obj 612018	X
19	7,47	Ekspresgodshus	Alnabruvn. 15	122/327	56	1	56	bet./tegl	1990		seg 612018	X
20	6,38	Vognekspressisjon	Alnabruvn. 15	122/5	373	1	373	tre		Obj 50/24	obj 612020	X
21	7,50	Fellesekspressisjon	Alnabruvn. 15	122/5	153	1	108	tre	1989			
22	7,25	Trafokiosk	Alnabruvn. 15	122/5	12	1	12	bet.elem.				
23	6,25	Stillverk syd	Alnabruvn. 15	122/5	105	1	203	tegl	1965	AK 11212	obj 612007	X
24	7,28	Radiohu	Alnabruvn. 15	122/5	5	1	5	tre				
25	6,51	Dmformer	Broekkvn. 94 E	122/5	417	2	548	tegl	1926	Obj 55/57	obj 612038	X
26	6,46	Ledn. avd. garasje	Broekkvn. 94 E	122/5	43	1	43	tre			obj 612039	X
27	6,45	Ledn. avd. garasje 2	Broekkvn. 100	122/5	86	1	86	tre			obj 612040	X
28	6,44	E. avd. garasje	Broekkvn. 100	122/5	79	1	79	tre			seg 612040	X
29	7,43	Linnerud vokterbolig	Alnabruvn. 15	122/5	118	2	168	tre	1854	Obj 14/58	obj 612021	X
30	6,99	Overgangsbru	Broekkvn. 100	122/5	135			stål		135	seg 612041	X



SITUASJONS- KART OVER:		ALNABRU ST. (1)	
BANE- STREKNING:		Bryn-Eidsvoll	
MÅLSTORRE:		1:2500	
UTDRITT AV LITJESKART NR.:		OdB 1464-R	
BUSHOLOPPLASS I DIREKTE		JA	<input type="radio"/>
TILKNYTNING TIL STASJONEN?		JA	<input type="radio"/>
DRØSJEHOLOPPLASS I DIREKTE		JA	<input type="radio"/>
TILKNYTNING TIL STASJONEN?		JA	<input type="radio"/>



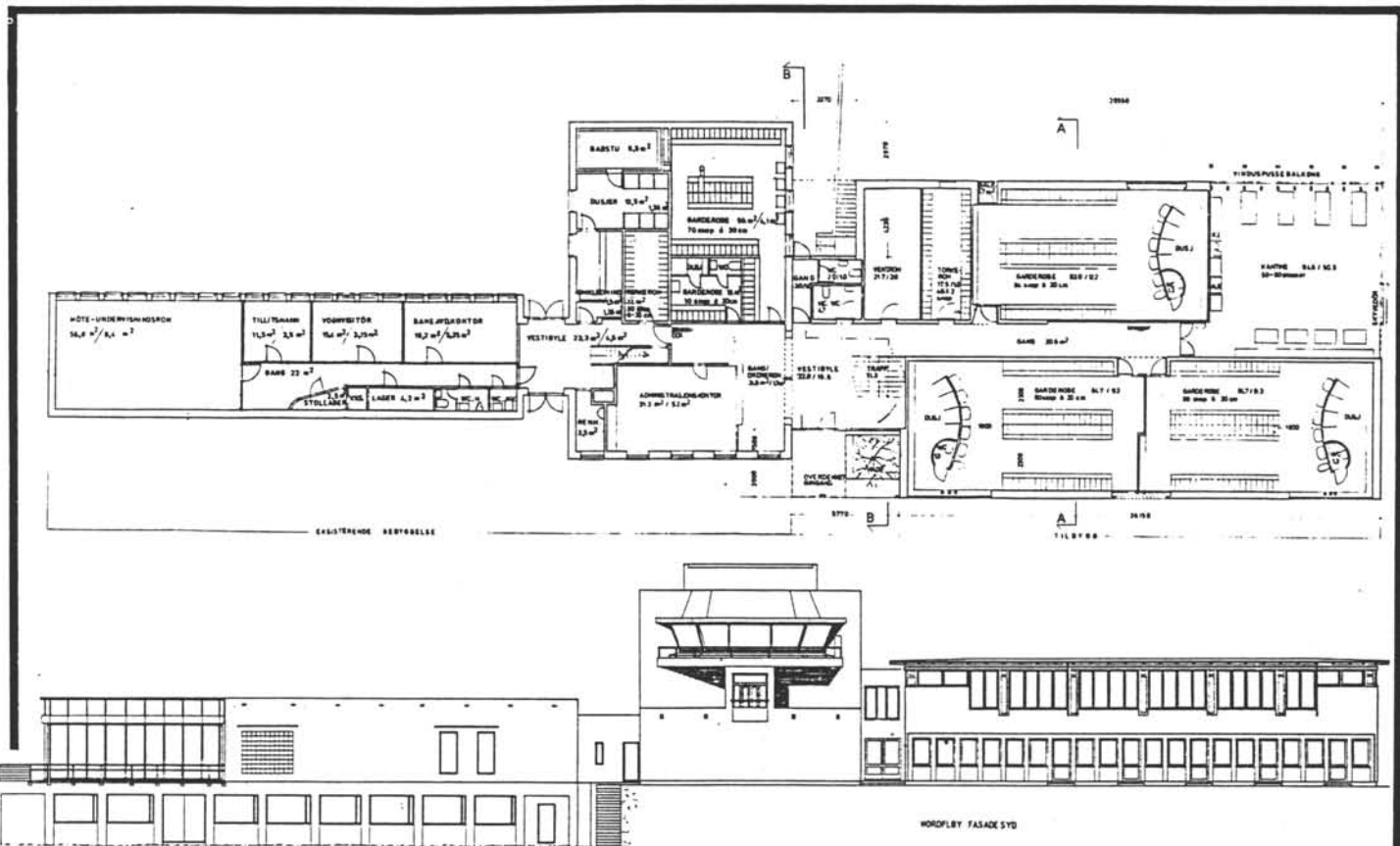


SITUASJONS- KART OVER:	ALNABRU ST. (2)
BANE- STREKING:	Bryn- Fidsvoll
MÅLSTOKK:	1:2500
UTRITT AV LINJEKART NR.:	ODB 1464-R
DATO:	21.07.91
SUBSOLPLASS I DIRKTE TILKnytning TIL STASJON?	JA <input type="checkbox"/> NEI <input type="checkbox"/>
DRØJEMOLDEPLASS I DIRKTE TILKnytning TIL STASJON?	JA <input type="checkbox"/> NEI <input type="checkbox"/>

NSB · REGISTRERING AV BYGNINGER

Bak. Had. 0703.7

NAVN BYGNINGENS ART	ALNABRU STASJON SENTRALSTILLVERK	STASJONSNR 0201	BYGN. NR 1
BANESTREKNING	Bryn-Eidsvoll (Hovedbanen)	KILOMETER 7,35	
KOMMUNE. MATR. NR.	0301 Oslo	GÅRDSNR 122	BRUKSNR 5
ADRESSE	Alnabruveien 15, 0668 Oslo	DISTRIKT Oslo	



TEGNINGEN VISER: **Plan 1. etg., fas. sør-øst. Tegn. for påbygg nordfløy 1991. M. 1:400**

OPPRINNELIG BRUKSFORMAL	PRIMÆRT Stillverk, kontorer, verksted, fjernskr.rom	SEKUNDÆRT	
NAVÆRENDE BRUKSFORMAL	PRIMÆRT Stillverk, kontorer, garderober, kantine, datasentral.	SEKUNDÆRT Møte-/undervisningsrom, tilfluktsrom, badstu	ANTALL LEILIGHETER: 0 ANTALL OVERNATTINGSROM: 0
FORHOLD TIL ANDRE HUS	Frittliggende del av anlegg		
FYSISK MILJØ- SAMMENHENG	Industri-/sporområde, utkant av by		

VERNEVERDI	<input type="checkbox"/> PRIO- RITERT	BYGNINGEN PRIORITERES SPESIELT SOM BEVA- RINGSOBJEKT (EVT. INTERN NSB-FREDNING)	<input type="checkbox"/> BYGNINGEN ER FREDET I MEDHOLD AV LOV OM KULTURMINNER
	<input type="checkbox"/> HOY	ENDRINGER SKAL IKKE FORETAS FOR ARKITEKTKONTORET HAR GODKJENT PLANENE DETTE GJELDER OGSA UTSKIFTING AV DØRER, VINDUER, KLEDNING, TAKTEKKING OSV	
	<input checked="" type="checkbox"/> MIDDELS		
	<input type="checkbox"/> LAV	ENDRINGER KAN FORETAS UTEN GODKJENNING FRA ARKITEKTKONTORET DET HENVISES TIL GENE- RELLE RAD OG RETNINGSLINJER.	
	<input type="checkbox"/> INGEN		

DIMENSJONER	HOVEDTAL M	71,6 x 17	BEBYGD AREAL M ²	904	ANTALL ETASJER	3	BRUTTO GOLVAREAL M ²	2425
-------------	---------------	------------------	--------------------------------	------------	-------------------	----------	------------------------------------	-------------

BYGNINGSDEL	TYPE KONSTRUKSJON	INSTALLASJON	MERKNAD
FUNDAMENT	Betong ringmur	SKORSTEIN	STK 0
KJELLER UNDERETASJE	Full kjeller (tilfluktsrom 397m²)	ELEKTRISITET	Innlagt
YTTERVEGG	Betong, teglforblending	OPPVARMING	PRIMÆRT Elektrisk SEKUNDÆRT.
FASADEKLEDNING	Tegl	VANN	Innlagt
TAKFORM	Flatt	BAD	Dusj
TAKTEKKING	Papp	TOALETT	TYPE WC ANTALL 12

VINDUER	Trevind. av ulike formater for de forskj. byggetrinn. Kantine glassvegg. Glassbyggesteinfelt.	DEKOR INNSKRIPSJONER	
DORER		INTERIOR	Tilb.1989:Dek.bruk av tegl, flis. Påb.1991:Tre/tegl, ett rom, frittst. sirk. tresøyler langs vind.rekke.

BYGGEGAR	AR	MERKNAD
	1970	
TILBYGGING OMBYGGING FLYTTING	AR	ENDRING
	1989	Ombygging + tilbygg sørfloy: kantine, garderober, verksted, (v.ark. E.Rostad og J.O.Jensen
	1991	Påbygg 2. etg. nordfloy: kontorlandskap (+ oppussing av tilfluktsrom.) (v.ark. S.Meisal og I.Lykke.)

VEDLIKEHOLDS- TILSTAND	TILSTAND AR	I GOD STAND	BEGYNNENDE FORFALL	FRAMSKREDET FORFALL	RUIN	EVT FORFALLSARSAK
	1991	x				

FARGESKJEMA	OPPRINNELIG	NAVERENDE	FRAMTIDIG	BYGGHERRE
UTVENDIG VEGG		rød tegl		NSB, Godstrafikkdiv.
VINDSKIER		-		ARKITEKT
GERIKTER		-		NSB ark.kont.
VINDUER		hvite, lyst tre		BYGGMESTER
DORER		ymse		BYGNINGSTYPE
HJORNEBORD		-		STILPREG

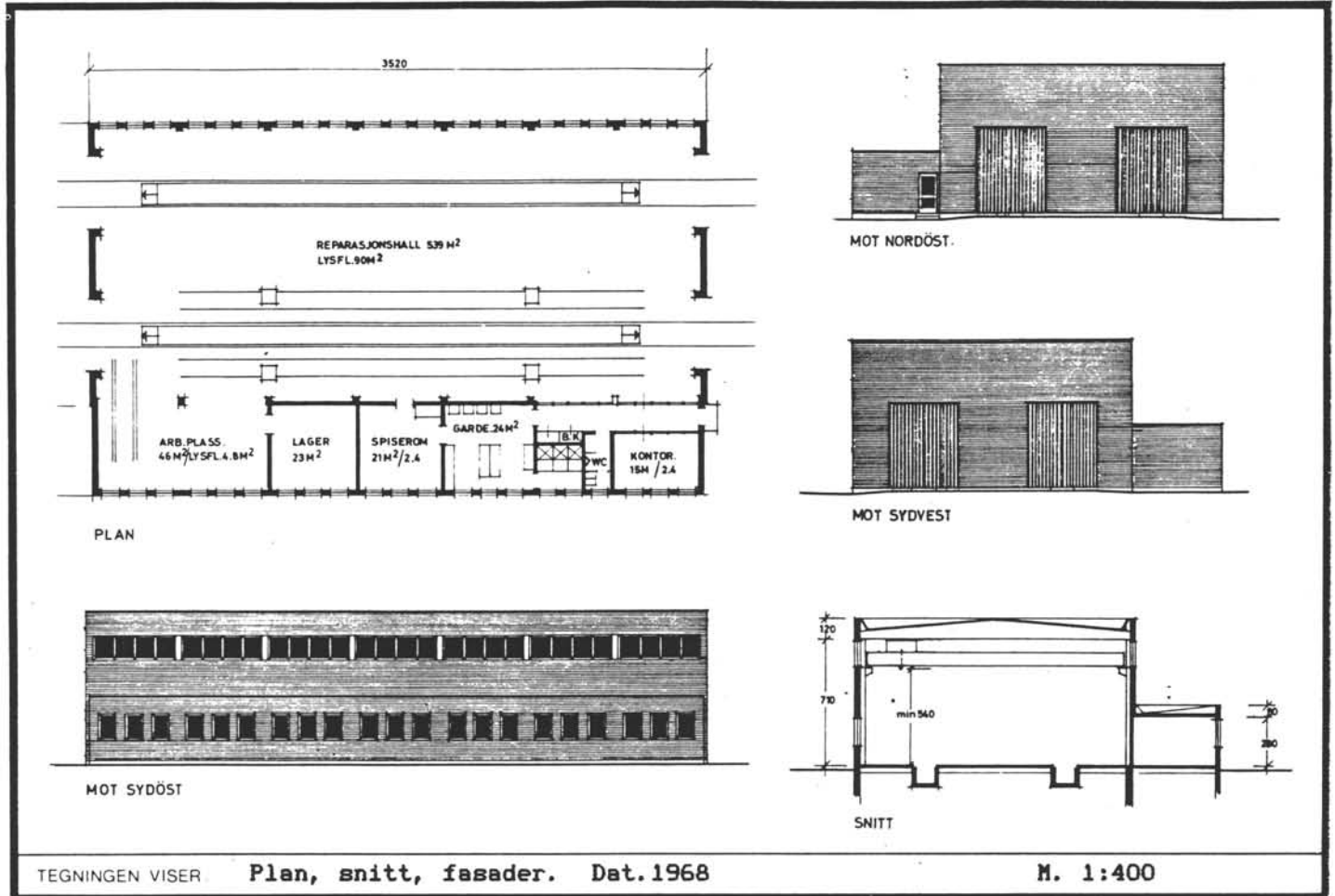

TEGNINGER (ARKIVHENVISNING)	Ak 11205
ELDRE FOTOGRAF	

ANDRE OPPLYSNINGER	UTGITT	DATO aug.-91	REGISTR.	DATO juli-91
	RETTELSES- BLAD	NR	INNFORT DEN	AV
		NR	INNFORT DEN	AV
		NR	INNFORT DEN	AV

NSB · REGISTRERING AV BYGNINGER

Bak. Had. 07037

NAVN BYGNINGENS ART	ALNABRU STASJON VOGNVERKSTED	STASJONSNR 0201	BYGN NR 2
BANESTREKNING	Bryn-Eidsvoll (Hovedbanen)	KILOMETER 7,28	
KOMMUNE. MATR. NR	0301 Oslo	GARDSNR 122	BRUKSNR 5
ADRESSE	Alnabruveien 15, 0668 Oslo	DISTRIKT Oslo	



OPPRINNELIG BRUKSFORMAL	PRIMÆRT Verksted godsvogner: rep. hall, lager, kontor, spiserom, gard.	SEKUNDÆRT	
NAVÆRENDE BRUKSFORMAL	PRIMÆRT Som over	SEKUNDÆRT	ANTALL LEILIGHETER: 0 ANTALL OVERNATTINGSROM: 0
FORHOLD TIL ANDRE HUS	Frittliggende del av anlegg		
FYSISK MILJØ- SAMMENHENG	Industri-/sporområde, utkant av by		

VERNEVERDI	<input type="checkbox"/> PRIO- RITERT	BYGNINGEN PRIORITERES SPESIELT SOM BEVA- RINGSOBJEKT (EVT. INTERN NSB-FREDNING)	<input type="checkbox"/> BYGNINGEN ER FREDET I MEDHOLD AV LOV OM KULTURMINNER
	<input type="checkbox"/> HØY	ENDRINGER SKAL IKKE FORETAS FOR ARKITEKTKONTORET HAR GODKJENT PLANENE. DETTE GJELDER OGSA UTSKIFTING AV DØRER, VINDUER, KLEDNING, TAKTEKKING OSV	
	<input checked="" type="checkbox"/> MIDDELS		
	<input type="checkbox"/> LAV	ENDRINGER KAN FORETAS UTEN GODKJENNING FRA ARKITEKTKONTORET. DET HENVISES TIL GENE- RELLE RÅD OG RETNINGSLINJER.	
	<input type="checkbox"/> INGEN		

DIMENSJONER	HOVEDTAL M	21,1 x 35,2	BEBYGD AREAL M ²	743	ANTALL ETASJER	1	BRUTTO GOLVAREAL M ²	743
-------------	---------------	-------------	--------------------------------	-----	-------------------	---	------------------------------------	-----

BYGNINGSDEL	TYPE KONSTRUKSJON	INSTALLASJON	MERKNAD
FUNDAMENT	Betong ringmur	SKORSTEIN	STK
KJELLER UNDERETASJE	Smøregrav, ellers ikke utgravd, bet. plate på mark.	ELEKTRISITET	Innlagt
YTTERVEGG	Betong, teglforblending Prefab. søyler/dragere betong.	OPPVARMING	PRIMERT Elektrisk SEKUNDERT
FASADEKLEDNING	Tegl	VANN	Innlagt
TAKFORM	Flatt	BAD	Dusj
TAKTEKKING	Papp	TOALETT	TYPE WC ANTALL 1

VINDUER	Oppr., udelte formater	DEKOR INNSKRIPSJONER	
DORER	4 heisporter av stål	INTERIOR	

BYGGEAR	AR 1969	MERKNAD	
TILBYGGING OMBYGGING FLYTTING	AR	ENDRING	

VEDLIKEHOLDS- TILSTAND	TILSTAND AR	GOD STAND	BEGYNNENDE FORFALL	FRAMSKREDET FORFALL	RUIN	EVT FORFALLSARSAK
	1991	x				

FARGESKJEMA	OPPRINNELIG	NAVÆRENDE	FRAMTIDIG	BYGGHERRE NSB
UTVENDIG VEGG		rød tegl		ARKITEKT NSB ark.kont. v/A. Sundby
VINDSKIER		-		BYGGMESTER
GERIKTER		hvite, sorte		BYGNINGSTYPE
VINDUER		hvite, sorte		STILPREG
DORER		stål, mørk brun		
HJORNEBORD		-		

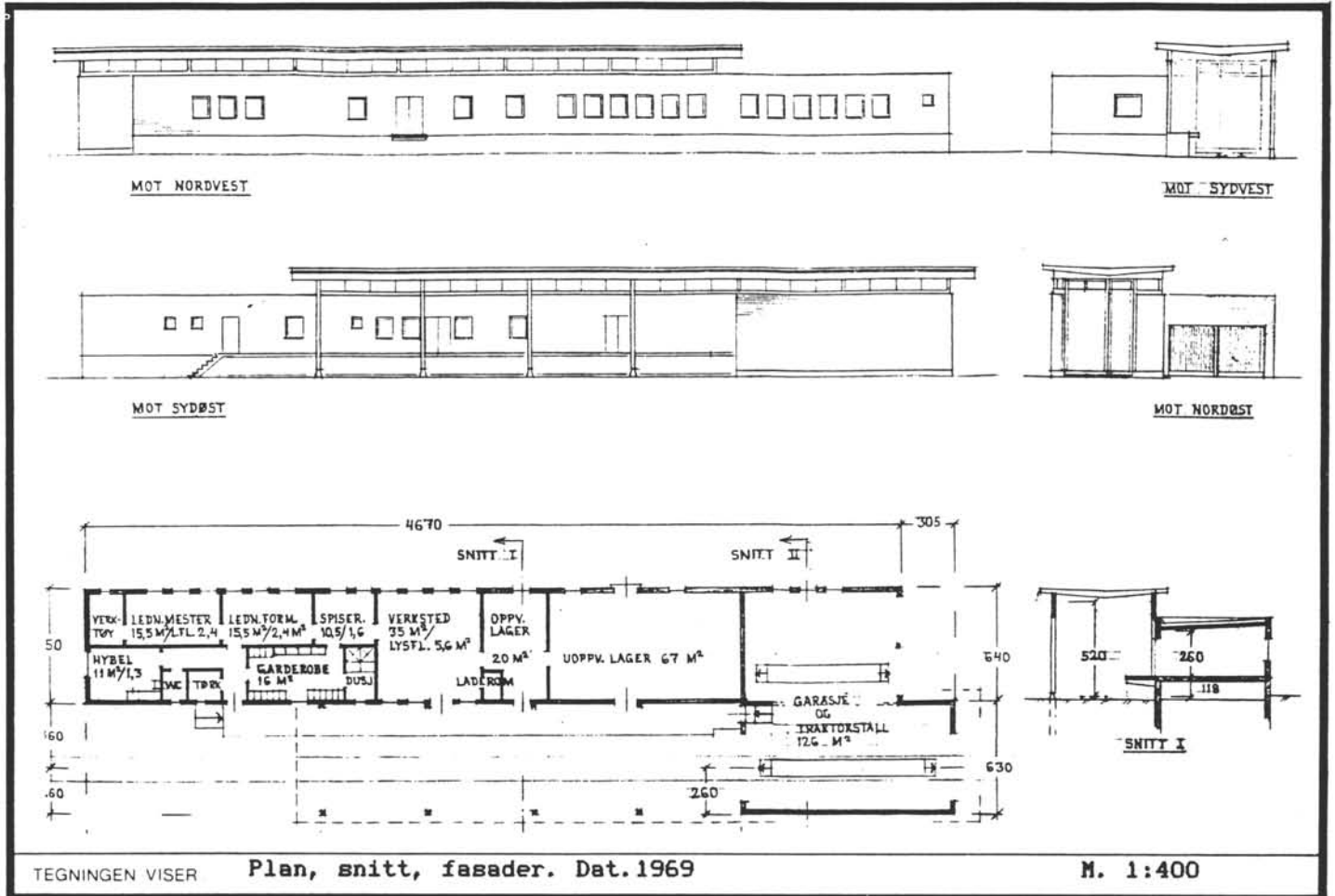
TEGNINGER (ARKIVHENVISNING)	Ak 11263	OdB 530/26-30
ELDRE FOTOGRAF		

ANDRE OPPLYSNINGER	UTGITT	DATO aug.-91	REGISTR	DATO juli-91
	RETTELSES- BLAD	NR	INNFORT DEN	AV
		NR	INNFORT DEN	AV
		NR	INNFORT DEN	AV

NSB · REGISTRERING AV BYGNINGER

Bak Had 070375

NAVN BYGNINGENS ART	ALNABRU STASJON LEDN.AVD. VERKSTED	STASJONSNR 0201	BYGN NR 3
BANESTREKNING	Bryn-Eidsvoll (Hovedbanen)	KILOMETER 7,29	
KOMMUNE.MATR.NR	0301 Oslo	GARDSNR 122	BRUKSNR 3
ADRESSE	Alnabruveien 15, 0668 Oslo	DISTRIKT Oslo	



OPPRINNELIG BRUKSFORMAL	PRIMÆRT Verksted	SEKUNDÆRT	
NAVÆRENDE BRUKSFORMAL	PRIMÆRT Verksted: gar./traktorstall, lager, kontor, gard., spiser., hybel	SEKUNDÆRT	ANTALL LEILIGHETER: 0 ANTALL OVERNATTINGSROM: 1
FORHOLD TIL ANDRE HUS	Frittliggende del av anlegg		
FYSISK MILJØ- SAMMENHENG	Industri-/sporområde, utkant av by		

VERNEVERDI	<input type="checkbox"/> PRIORITYERT	BYGNINGEN PRIORITYERES SPESIELT SOM BEVARINGSOBJEKT (EVT. INTERN NSB-FREDNING)	<input type="checkbox"/> BYGNINGEN ER FREDET I MEDHOLD AV LOV OM KULTURMINNER
	<input type="checkbox"/> HOY	ENDRINGER SKAL IKKE FORETAS FØR ARKITEKTKONTORET HAR GODKJENT PLANENE. DETTE GJELDER OGSÅ UTSKIFTING AV DØRER, VINDUER, KLEDNING, TAKTEKKING OSV.	
	<input checked="" type="checkbox"/> MIDDELS		
	<input type="checkbox"/> LAV	ENDRINGER KAN FORETAS UTEN GODKJENNING FRA ARKITEKTKONTORET. DET HENVISES TIL GENERELLE RÅD OG RETNINGSLINJER.	
	<input type="checkbox"/> INGEN		

DIMENSJONER	HOVEDMÅL M	12,7 x 49,8	BEBYGD AREAL M ²	531	ANTALL ETASJER	1	BRUTTO GOLVAREAL M ²	360
-------------	---------------	--------------------	--------------------------------	------------	-------------------	----------	------------------------------------	------------

BYGNINGSDEL	TYPE KONSTRUKSJON	INSTALLASJON	MERKNAD
FUNDAMENT	Betong ringmur	SKORSTEIN	STK 0
KJELLER UNDERETASJE	Kryperom, ikke utgravd m/smøregrav.	ELEKTRISITET	Innlagt
YTTERVEGG	Tegl + (trekonstruksjon)	OPPVARMING	PRIMÆRT Elektrisk SEKUNDÆRT
FASADEKLEDNING		VANN	Innlagt
TAKFORM	Flatt	BAD	Dusj, 2 stk.
TAKTEKKING		TOALETT	TYPE WC ANTALL 1

VINDUER	Trevind., udelte formater Vind.bånd under tak tr.stall.	DEKOR INNSKRIPSJONER	
DORER		INTERIOR	

BYGGEAR	AR 1970	MERKNAD	
TILBYGGING OMBYGGING FLYTTING	AR	ENDRING	

VEDLIKEHOLDS- TILSTAND	TILSTAND AR	I GOD STAND	BEGYNNENDE FORFALL	FRAMSKREDET FORFALL	RUIN	EVT FORFALLSARSAK
	1991	x				

FARGESKJEMA	OPPRINNELIG	NAVERENDE	FRAMTIDIG	BYGGHERRE NSB
UTVENDIG VEGG		rød tegl		ARKITEKT NSB ark. kont. v/A. Sundby
VINDSKIER		-		BYGGMESTER
GERIKTER		-		BYGNINGSTYPE
VINDUER		hvit, sort		STILPREG
DORER		grå+lysblå		
HJORNEBORD		-		
SØYLE/DRAGER		sort		

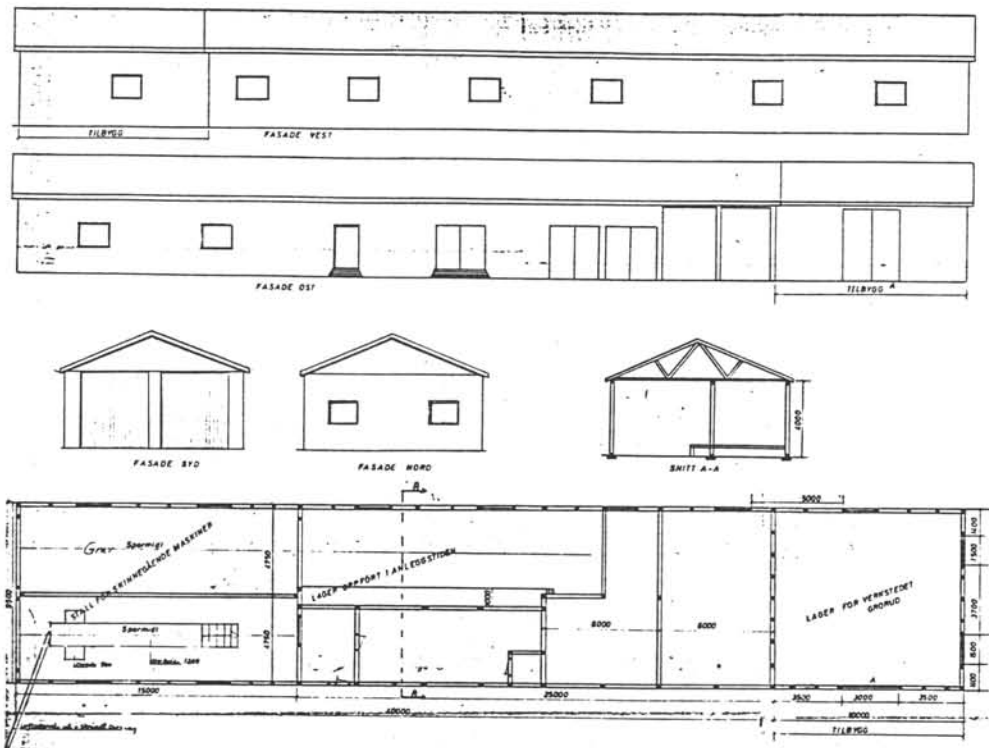
TEGNINGER (ARKIVHENVISNING)	Ak 11256
ELDRE FOTOGRAF	

ANDRE OPPLYSNINGER	UTGITT	DATO aug.-91	REGISTR.	DATO juli-91
	RETTELSES- BLAD	NR	INNFORT DEN	AV
		NR	INNFORT DEN	AV
		NR	INNFORT DEN	AV

NSB · REGISTRERING AV BYGNINGER

Bak Had 07037

NAVN BYGNINGENS ART	ALNABRU STASJON BANEAVD. VERKSTED	STASJONSNR 0201	BYGN NR 4
BANESTREKNING	Bryn-Eidsvoll (Hovedbanen)	KILOMETER 7,18	
KOMMUNE.MATR NR	0301 Oslo	GÅRDSNR 122	BRUKSNR 5
ADRESSE	Alnabruveien 15, 0668 Oslo	DISTRIKT Oslo	



TEGNINGEN VISER **Plan, snitt, fasader. Tilbygg 1975.**

M. 1:400

OPPRINNELIG BRUKSFORMAL	PRIMÆRT	SEKUNDÆRT	
NAVÆRENDE BRUKSFORMAL	PRIMÆRT Verksted, lager, stall	SEKUNDÆRT	ANTALL LEILIGHETER 0 ANTALL OVERNATTINGSROM: 0
FORHOLD TIL ANDRE HUS	Frittliggende del av anlegg		
FYSISK MILJØ- SAMMENHENG	Industri-/sporområde, utkant av by		

VERNEVERDI	<input type="checkbox"/> PRIO- RITERT	BYGNINGEN PRIORITERES SPESIELT SOM BEVA- RINGSOBJEKT (EVT. INTERN NSB-FREDNING)	<input type="checkbox"/> BYGNINGEN ER FREDET I MEDHOLD AV LOV OM KULTURMINNER
	<input type="checkbox"/> HØY	ENDRINGER SKAL IKKE FORETAS FØR ARKITEKKTTORET HAR GODKJENT PLANENE DETTE GJELDER OGSA UTSKIFTING AV DØRER, VINDUER, KLEDNING, TAKTEKKING OSV	
	<input type="checkbox"/> MIDDELS		
	<input checked="" type="checkbox"/> LAV	ENDRINGER KAN FORETAS UTEN GODKJENNING FRA ARKITEKKTTORET. DET HENVISES TIL GENE- RELLE RÅD OG RETNINGSLINJER.	
	<input type="checkbox"/> INGEN		

DIMENSJONER	HOVEDTAL M	51 x 9,5	BEBYGD AREAL M ²	485	ANTALL ETASJER	1	BRUTTO GOLVAREAL M ²	485
-------------	---------------	----------	--------------------------------	-----	-------------------	---	------------------------------------	-----

BYGNINGSDEL	TYPE KONSTRUKSJON	INSTALLASJON	MERKNAD
FUNDAMENT	Svill på grunn Utvidelse: betong ringmur	SKORSTEIN	STK (1)
KJELLER UNDERETASJE	Ikke utgravd	ELEKTRISITET	Innlagt
YTTERVEGG	Bindingsverk	OPPVARMING	PRIMÆRT Elektrisk SEKUNDÆRT
FASADEKLEDNING	Tømmermannskledning	VANN	Innlagt
TAKFORM	Saltak	BAD	Ikke innlagt
TAKTEKKING	Papp	TOALETT	TYPE ANTALL

VINDUER		DEKOR INNSKRIPSJONER	
DORER		INTERIOR	

BYGGEGAR	AR	MERKNAD
TILBYGGING OMBYGGING FLYTTING	AR ? 1975	ENDRING Forlengelse mot sør 15 m Forlengelse mot nord 10 m

VEDLIKEHOLDS- TILSTAND	TILSTAND AR	I GOD STAND	BEGYNNENDE FORFALL	FRAMSKREDET FORFALL	RUIN	EVT FORFALLSARSAK
	1991					Slitt, trenger beising/maling.
						Vinduer knust.

FARGESKJEMA	OPPRINNELIG	NAVÆRENDE	FRAMTIDIG	BYGGHERRE NSB
UTVENDIG VEGG		8F8		ARKITEKT
VINDSKIER		8F8		BYGGMESTER
GERIKTER		-		BYGNINGSTYPE
VINDUER		"hvite"		STILPREG
DORER		slitt blågrå		
HJORNEBORD		-		

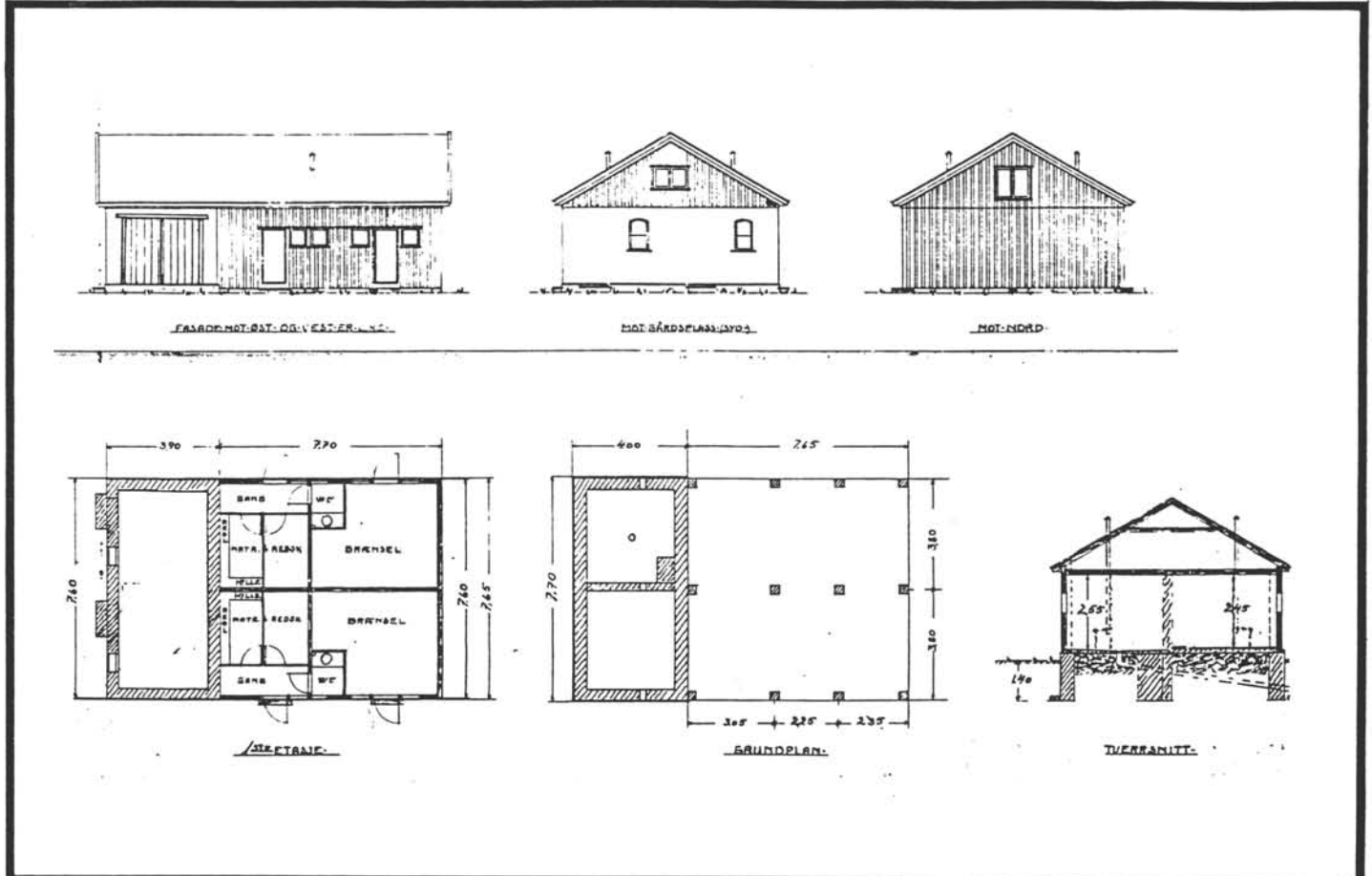
TEGNINGER (ARKIVHENVISNING)	OdB 3/37
ELDRE FOTOGRAF	

ANDRE OPPLYSNINGER	UTGITT	DATO aug.-91	REGISTR	DATO juli-91
	RETTELSESB- BLAD	NR	INNFORT DEN	AV
		NR	INNFORT DEN	AV
		NR	INNFORT DEN	AV

NSB · REGISTRERING AV BYGNINGER

Bak Had 070375

NAVN BYGNINGENS ART	ALNABRU STASJON UTHUS LINNERUD VOKTERBOLIG	STASJONSNR 0201	BYGN NR 8
BANESTREKNING	Bryn-Eidsvoll (Hovedbanen)	KILOMETER 7,44	
KOMMUNE.MATR NR	0301 Oslo	GARDSNR 122	BRUKSNR 5
ADRESSE	Alnabruvn. 15. 0668 Oslo	DISTRIKT Oslo	



TEGNINGEN VISER Plan, snitt, fasader mål 1:250. OdB 52/23

OPPRINNELIG BRUKSFORMAL	PRIMERT Uthus vokterbolig Fjøs?	SEKUNDERT	
NAVÆRENDE BRUKSFORMAL	PRIMERT Garasje - brannstasjon Sivilforsvaret	SEKUNDERT	ANTALL LEILIGHETER: 0 ANTALL OVERNATTINGSROM: 0
FORHOLD TIL ANDRE HUS	Frittliggende del av anlegg		
FYSISK MILJØ- SAMMENHENG	Industri-/sporområde, utkant av by		

VERNEVERDI	<input checked="" type="checkbox"/> PRIO- RITERT	BYGNINGEN PRIORITERES SPESIELT SOM BEVA- RINGSOBJEKT (EVT. INTERN NSB-FREDNING)	<input type="checkbox"/> BYGNINGEN ER FREDET I MEDHOLD AV LOV OM KULTURMINNER
	<input type="checkbox"/> HØY	ENDRINGER SKAL IKKE FORETAS FØR ARKITEKTKONTORET HAR GODKJENT PLANENE. DETTE GJELDER OGSA UTSKIFTING AV DØRER, VINDUER, KLEDNING, TAKTEKKING OSV.	
	<input type="checkbox"/> MIDDELS		
	<input type="checkbox"/> LAV	ENDRINGER KAN FORETAS UTEN GODKJENNING FRA ARKITEKTKONTORET. DET HENVISES TIL GENE- RELLE RÅD OG RETNINGSLINJER.	
<input type="checkbox"/> INGEN			

DIMENSJONER	HOVEDMÅL M	11,6 x 7,6	BEBYGG AREAL M ²	88	ANTALL ETASJER	1	BRUTTO GOLVAREAL M ²	88
-------------	---------------	-------------------	--------------------------------	-----------	-------------------	----------	------------------------------------	-----------

BYGNINGSDEL	TYPE KONSTRUKSJON	INSTALLASJON	MERKNAD
FUNDAMENT	Gråsteinspillarer, dels betong	SKORSTEIN	STK 0
KJELLER UNDERETASJE	Oppfylt	ELEKTRISITET	Innlagt
YTTERVEGG	Teglmur/bindingsverk	OPPVARMING	PRIMÆRT SEKUNDÆRT
FASADEKLEDNING	Tømmermannskledning	VANN	
TAKFORM	Saltak	BAD	Ikke innlagt
TAKTEKKING	Asbestsement bølgeplater	TOALETT	TYPE - ANTALL 0

VINDUER		DEKOR INNSKRIPSJONER	
DORER		INTERIOR	

BYGGEGAR	AR	MERKNAD
TILBYGGING OMBYGGING FLYTTING	AR	ENDRING

VEDLIKEHOLDS- TILSTAND	TILSTAND AR	I GOD STAND	BEGYNNENDE FORFALL	FRAMSKREDET FORFALL	RUIN	EVT FORFALLSARSAK
	1991		x			

FARGESKJEMA	OPPRINNELIG	NAVERENDE	FRAMTIDIG	BYGGHERRE
UTVENDIG VEGG		blek grønn		ARKITEKT
VINDSKIER		røde		BYGGMESTER
GERIKTER		røde		BYGNINGSTYPE
VINDUER		røde		STILPREG
DORER		røde		
HJORNEBORD				

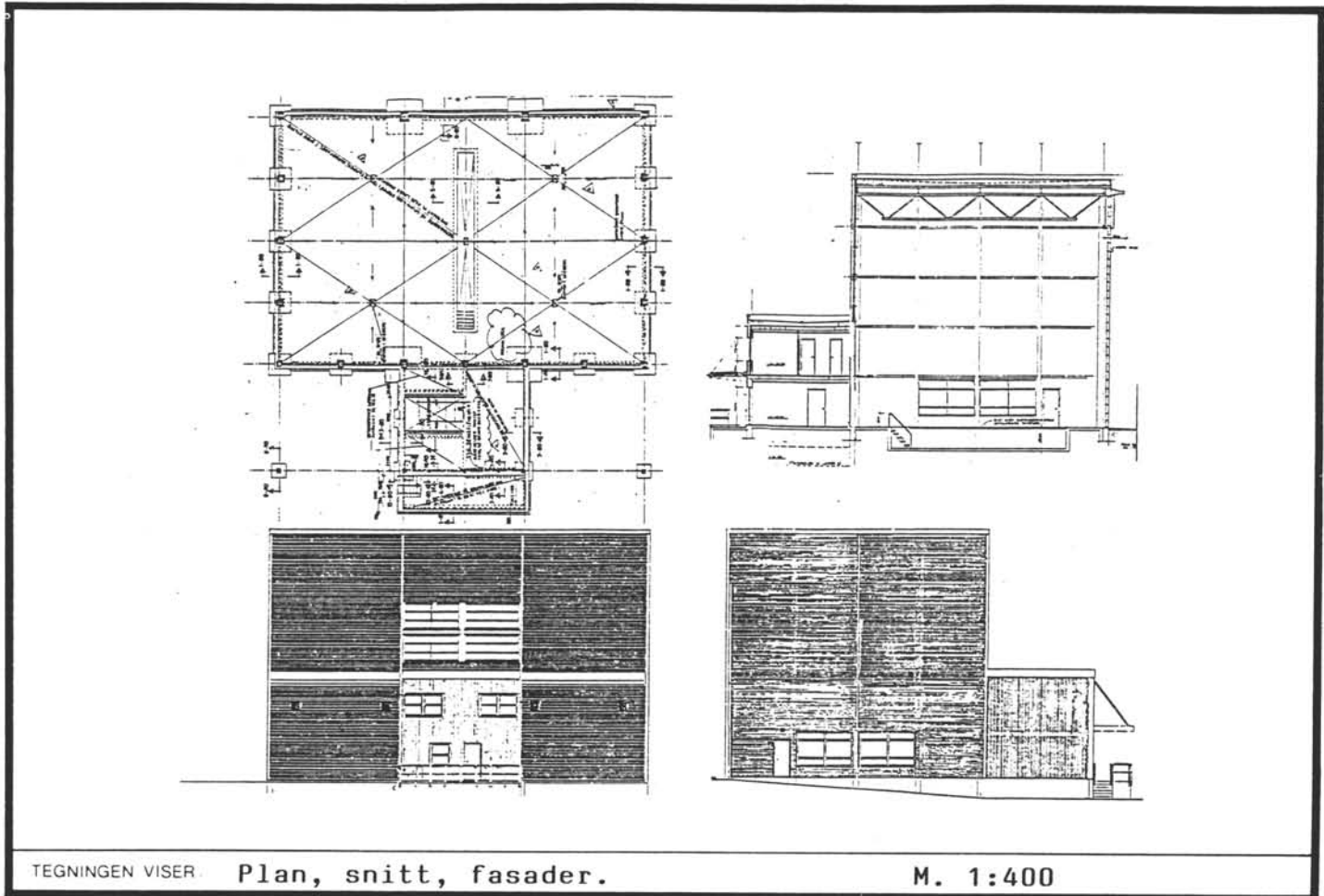
TEGNINGER (ARKIVHENVISNING)	OdB 52/23
ELDRE FOTOGRAF	

ANDRE OPPLYSNINGER	UTGITT	DATO aug.-91	REGISTR	DATO juli-91
	RETTELSES- BLAD	NR	INNFORT DEN	AV
		NR	INNFORT DEN	AV
		NR	INNFORT DEN	AV

NSB · REGISTRERING AV BYGNINGER

Bak Hald 07037

NAVN BYGNINGENS ART	ALNABRU STASJON FRONTLASTER GARASJE	STASJONSNR 0201	BYGN NR 13
BANESTREKNING	Bryn-Eidsvoll (Hovedbanen)	KILOMETER 7,47	
KOMMUNE. MATR NR	0301 Oslo	GÅRDSNR 122	BRUKSNR 5
ADRESSE	Alnabruveien 15, 0668 Oslo	DISTRIKT Oslo	



TEGNINGEN VISER: Plan, snitt, fasader.

M. 1:400

OPPRINNELIG BRUKSFORMAL	PRIMÆRT Garasje frontlaster	SEKUNDÆRT Oppholdsrom, gard., WC Oljebu, lagerrom	
NAVÆRENDE BRUKSFORMAL	PRIMÆRT Som oppr.	SEKUNDÆRT	ANTALL LEILIGHETER 0 ANTALL OVERNATTINGSROM: 0
FORHOLD TIL ANDRE HUS	Frittliggende del av anlegg		
FYSISK MILJØ- SAMMENHENG	Industri-/sporområde, utkant av by		

VERNEVERDI	<input type="checkbox"/> PRIO- RITERT	BYGNINGEN PRIORITERES SPESIELT SOM BEVA- RINGSOBJEKT (EVT INTERN NSB-FREDNING)	<input type="checkbox"/> BYGNINGEN ER FREDET I MEDHOLD AV LOV OM KULTURMINNER
	<input type="checkbox"/> HOY	ENDRINGER SKAL IKKE FORETAS FØR ARKITEKTKONTORET HAR GODKJENT PLANENE DETTE GJELDER OGSA UTSKIFTING AV DØRER, VINDUER, KLEDNING, TAKTEKKING OSV	
	<input checked="" type="checkbox"/> MIDDELS		
	<input type="checkbox"/> LAV	ENDRINGER KAN FORETAS UTEN GODKJENNING FRA ARKITEKTKONTORET. DET HENVISES TIL GENE- RELLE RÅD OG RETNINGSLINJER.	
	<input type="checkbox"/> INGEN		

DIMENSJONER	HOVEDTAL M	21,4 x 20,6	BEBYGD AREAL M ²	353	ANTALL ETASJER	2	BRUTTO GOLVAREAL M ²	396
-------------	---------------	-------------	--------------------------------	-----	-------------------	---	------------------------------------	-----

BYGNINGSDEL	TYPE KONSTRUKSJON	INSTALLASJON	MERKNAD
FUNDAMENT	Betong ringmur	SKORSTEIN	STK 0
KJELLER UNDERETASJE	Ikke utgravd	ELEKTRISITET	Innlagt
		OPPVARMING	PRIMÆRT El. varmekabler SEKUNDÆRT
YTTERVEGG	Stålskjelett, isolerte lettvegger. Stendervegger i sidebygg.	VANN	Innlagt
FASADEKLEDNING	Profilerte stålplater	BAD	Ikke innl.
TAKFORM	Flatt	TOALETT	TYPE WC
TAKTEKING	Profilerte stålplater		ANTALL 1

VINDUER	Stål- og treprofiler	DEKOR INNSKRIPSJONER	
DORER	Stål	INTERIOR	

BYGGEAR	ÅR	MERKNAD
	1989	
TILBYGGING OMBYGGING FLYTTING	ÅR	ENDRING

VEDLIKEHOLDS- TILSTAND	TILSTAND ÅR	I GOD STAND	BEGYNNENDE FORFALL	FRAMSKREDET FORFALL	RUIN	EVT FORFALLSÅRSÅK
	1991	x				

FARGESKJEMA	OPPRINNELIG	NAVÆRENDE	FRAMTIDIG	BYGGHERRE
UTVENDIG VEGG		8C8		NSB, plankont. for O. Sentr. st.
VINDSKIER		-		ARKITEKT
GERIKTER		8C8		Daniel Foss ark.kont.
VINDUER		22D6		BYGGMESTER
DORER		8D6		BYGNINGSTYPE
HJØRNEBORD		-		STILPREG

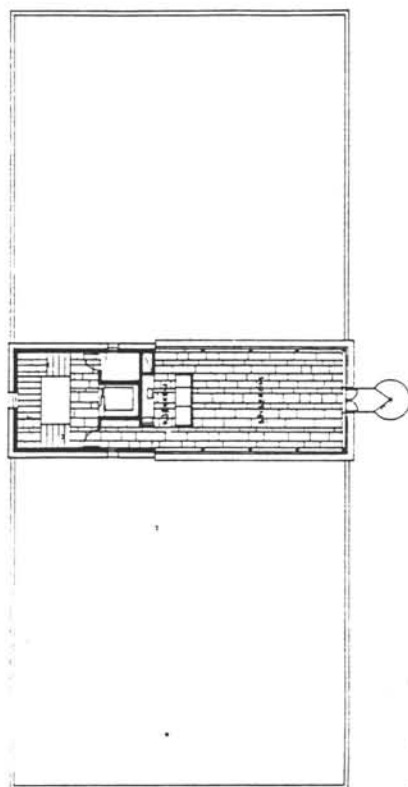
TEGNINGER (ARKIVHENVISNING)	Siv.ing. R. Brusletto: 748-14
ELDRE FOTOGRAF	

ANDRE OPPLYSNINGER	UTGITT	DATO aug.-91	REGISTR.	DATO juli-91
	RETTELSES- BLAD	NR	INNFORT DEN	AV
		NR	INNFORT DEN	AV
		NR	INNFORT DEN	AV

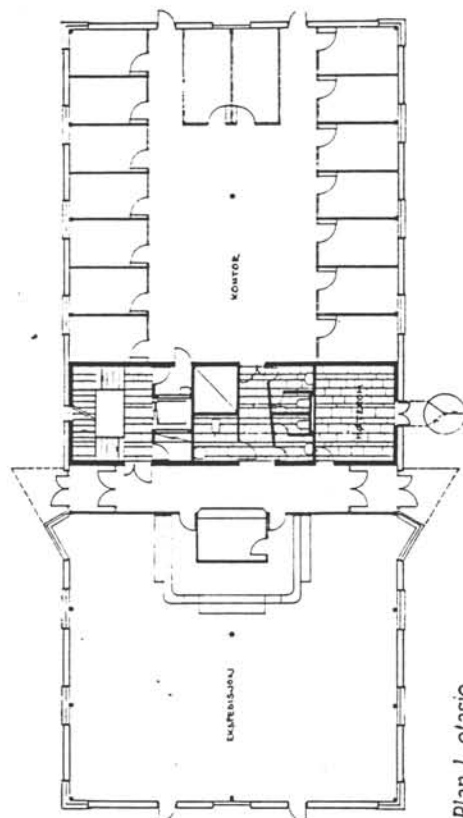
NSB · REGISTRERING AV BYGNINGER

Bak. Had 070375

· NAVN BYGNINGENS ART	ALNABRU STASJON TERMINALBYGG, ALNABRUTERMINALEN	STASJONSNR 0201	BYGN NR 18
BANESTREKNING	Bryn-Eidsvoll (Hovedbanen)	KILOMETER 7,48	
KOMMUNE.MATR.NR	0301 Oslo	GARDSNR 122	BRUKSNR 327
ADRESSE	Alnabruveien 15, 0668 Oslo	DISTRIKT Oslo	



Plan 4. etasje



Plan 1. etasje

TEGNINGEN VISER Plan, fasade, snitt

OPPRINNELIG BRUKSFORMAL	PRIMÆRT Ekspedisjon, administrasjon (NSB gods Oslo-Akershus)	SEKUNDÆRT Spiser., gard., tilfl.rom, lager, tekn.rom	
NAVÆRENDE BRUKSFORMAL	PRIMÆRT Som over	SEKUNDÆRT Som over	ANTALL LEILIGHETER: 0
			ANTALL OVERNATTINGSROM: 0
FORHOLD TIL ANDRE HUS	Frittliggende del av anlegg		
FYSISK MILJØ- SAMMENHENG	Industri-/sporområde, utkant av by		

VERNEVERDI	<input type="checkbox"/> PRIO- RITERT	BYGNINGEN PRIORITERES SPESIELT SOM BEVA- RINGSOBJEKT (EVT INTERN NSB-FREDNING)	<input type="checkbox"/> BYGNINGEN ER FREDET I MEDHOLD AV LOV OM KULTURMINNER
	<input type="checkbox"/> HOY	ENDRINGER SKAL IKKE FORETAS FOR ARKITEKTKONTORET HAR GODKJENT PLANENE DETTE GJELDER OGSA UTSKIFTING AV DØRER, VINDUER, KLEDNING, TAKTEKKING OSV	
	<input checked="" type="checkbox"/> MIDDELS		
	<input type="checkbox"/> LAV	ENDRINGER KAN FORETAS UTEN GODKJENNING FRA ARKITEKTKONTORET DET HENVISES TIL GENE- RELLE RÅD OG RETNINGSLINJER	
	<input type="checkbox"/> INGEN		

DIMENSJONER	HOVEDTAL M	17,5 x 39,5	BEBYGG AREAL M ²	690	ANTALL ETASJER	4	BRUTTO GOLVAREAL M ²	1979
-------------	---------------	-------------	--------------------------------	-----	-------------------	---	------------------------------------	------

BYGNINGSDEL	TYPE KONSTRUKSJON	INSTALLASJON	MERKNAD
FUNDAMENT	Betong ringmur	SKORSTEIN	STK 0
KJELLER UNDERETASJE	Kjeller midtfløy = tilfluktsrom	ELEKTRISITET	Innlagt
YTTERVEGG	Betong midtkjerne. Teglforblandede stenderverksvegger.	OPPVARMING	PRIMÆRT Elektrisk SEKUNDÆRT
FASADEKLEDNING	Tegl	VANN	Innlagt
TAKFORM	Flatt	BAD	Dusj, 4 stk.
TAKTEKKING		TOALETT	TYPE WC ANTALL 10

VINDUER	Øverste etg. sammenhengende vindusbånd. Glassbyggesteinfelt i midtkjerne.	DEKOR INNSKRIPSJONER	
DORER	Glass m/alumin.ramme	INTERIOR	Golv i midtkjerne slipt skifer.

BYGGEAR	ÅR	MERKNAD
	1989-90	
TILBYGGING OMBYGGING FLYTTING	ÅR	ENDRING

VEDLIKEHOLDS- TILSTAND	TILSTAND ÅR	I GOD STAND	BEGYNNENDE FORFALL	FRAMSKREDET FORFALL	RUIN	EVT FORFALLSÅRSÅK
	1991	x				

FARGESKJEMA	OPPRINNELIG	NAVÆRENDE	FRAMTIDIG	BYGGHERRE
UTVENDIG VEGG		rød tegl		NSB, jernb.anl. for Oslo
VINDSKIER		-		ARKITEKT
GERIKTER		hvite		NSB ark. k. v/Ø. Gunnarsjaa
VINDUER		hvite		BYGGMESTER
DORER		alumin.nat.		(AF Oslo Entreprenør AS)
HJORNEBORD		-		BYGNINGSTYPE
GESIMS		grå		STILPREG

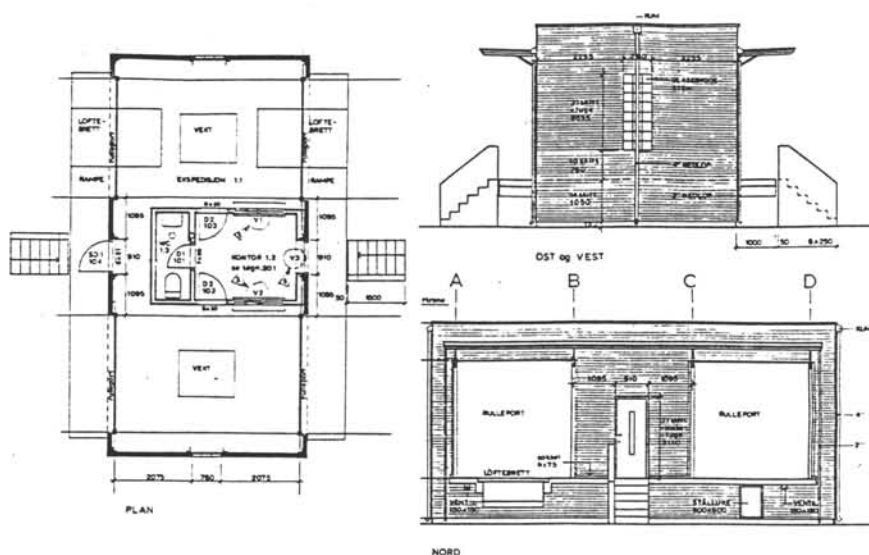

TEGNINGER (ARKIVHENVISNING)	AK 11471
ELDRE FOTOGRAF	

ANDRE OPPLYSNINGER	UTGITT	DATO aug.-91	REGISTR	DATO juli-91
	RETTELSES- BLAD	NR	INNFORT DEN	AV
		NR	INNFORT DEN	AV
		NR	INNFORT DEN	AV

NSB · REGISTRERING AV BYGNINGER

Bak H4d 07037

NAVN BYGNINGENS ART	ALNABRU STASJON EKSPRESSGODSEKSPEDISJON	STASJONSNR 0201	BYGN NR 19
BANESTREKNING	Bryn-Eidsvoll (Hovedbanen)	KILOMETER 7,47	
KOMMUNE MATR.NR	0301 Oslo	GÅRDSNR 122	BRUKSNR 5
ADRESSE	Alnabruveien 15, 0668 Oslo	DISTRIKT Oslo	



TEGNINGEN VISER

Plan, fasader
M. 1:200

OPPRINNELIG BRUKSFORMAL	PRIMÆRT Godsekspedisjon	SEKUNDÆRT	
NAVÆRENDE BRUKSFORMAL	PRIMÆRT Godsekspedisjon	SEKUNDÆRT	ANTALL LEILIGHETER: 0 ANTALL OVERNATTINGSROM: 0
FORHOLD TIL ANDRE HUS	Frittliggende del av anlegg		
FYSISK MILJØ- SAMMENHENG	Industri-/sporområde, utkant av by		

VERNEVERDI	<input type="checkbox"/> PRIO- RITERT	BYGNINGEN PRIORITERES SPESIELT SOM BEVARINGSOBJEKT (EVT. INTERN NSB-FREDNING)	<input type="checkbox"/> BYGNINGEN ER FREDET I MEDHOLD AV LOV OM KULTURMINNER
	<input type="checkbox"/> HOY	ENDRINGER SKAL IKKE FORETAS FOR ARKITEKTKONTORET HAR GODKJENT PLANENE. DETTE GJELDER OGSÅ UTSKIFTING AV DØRER, VINDUER, KLEDNING, TAKTEKKING OSV	
	<input checked="" type="checkbox"/> MIDDELS		
	<input type="checkbox"/> LAV <input type="checkbox"/> INGEN	ENDRINGER KAN FORETAS UTEN GODKJENNING FRA ARKITEKTKONTORET. DET HENVISES TIL GENERELLE RÅD OG RETNINGSLINJER.	

DIMENSJONER	HOVEDMÅL M	10,6 x 5,3	BEBYGD AREAL M ²	60	ANTALL ETASJER	1	BRUTTO GOLVAREAL M ²	60
-------------	---------------	------------	--------------------------------	----	-------------------	---	------------------------------------	----

BYGNINGSDEL	TYPE. KONSTRUKSJON	INSTALLASJON	MERKNAD
FUNDAMENT	Betong ringmur	SKORSTEIN	STK 0
KJELLER UNDERETASJE	Kryperom	ELEKTRISITET	Innlagt
YTTERVEGG	1/2 sten tegl, stål bæresystem.	OPPVARMING	PRIMERT Elektrisk SEKUNDÆRT på kontor
FASADEKLEDNING	Tegl	VANN	Innlagt
TAKFORM	Flatt	BAD	-
TAKTEKKING		TOALETT	TYPE WC ANTALL 1

VINDUER	1 kontorvindu 2 glassbygggestensfelt	DEKOR INNSKRIPSJONER	
DORER	4 rulleporter Stål inngangsdør	INTERIOR	

BYGGGEAR	AR 1990	MERKNAD	
TILBYGGING OMBYGGING FLYTTING	AR	ENDRING	

VEDLIKEHOLDS- TILSTAND	TILSTAND AR	I GOD STAND	BEGYNNENDE FORFALL	FRAMSKREDET FORFALL	RUIN	EVT FORFALLSARSÅK
	1991	x				

FARGESKJEMA	OPPRINNELIG	NAVERENDE	FRAMTIDIG	BYGGHERRE NSB
UTVENDIG VEGG		rød tegl		ARKITEKT NSB ark. k. v/Ø. Gunnarsjaa
VINDSKIER		-		BYGGMESTER Ovesen
GERIKTER		sølvgrå		BYGNINGSTYPE
VINDUER		hvit		STILPREG
DORER		sølvgrå		
HJORNEBORD		-		

TEGNINGER (ARKIVHENVISNING)	AK 11471
ELDRE FOTOGRAF	

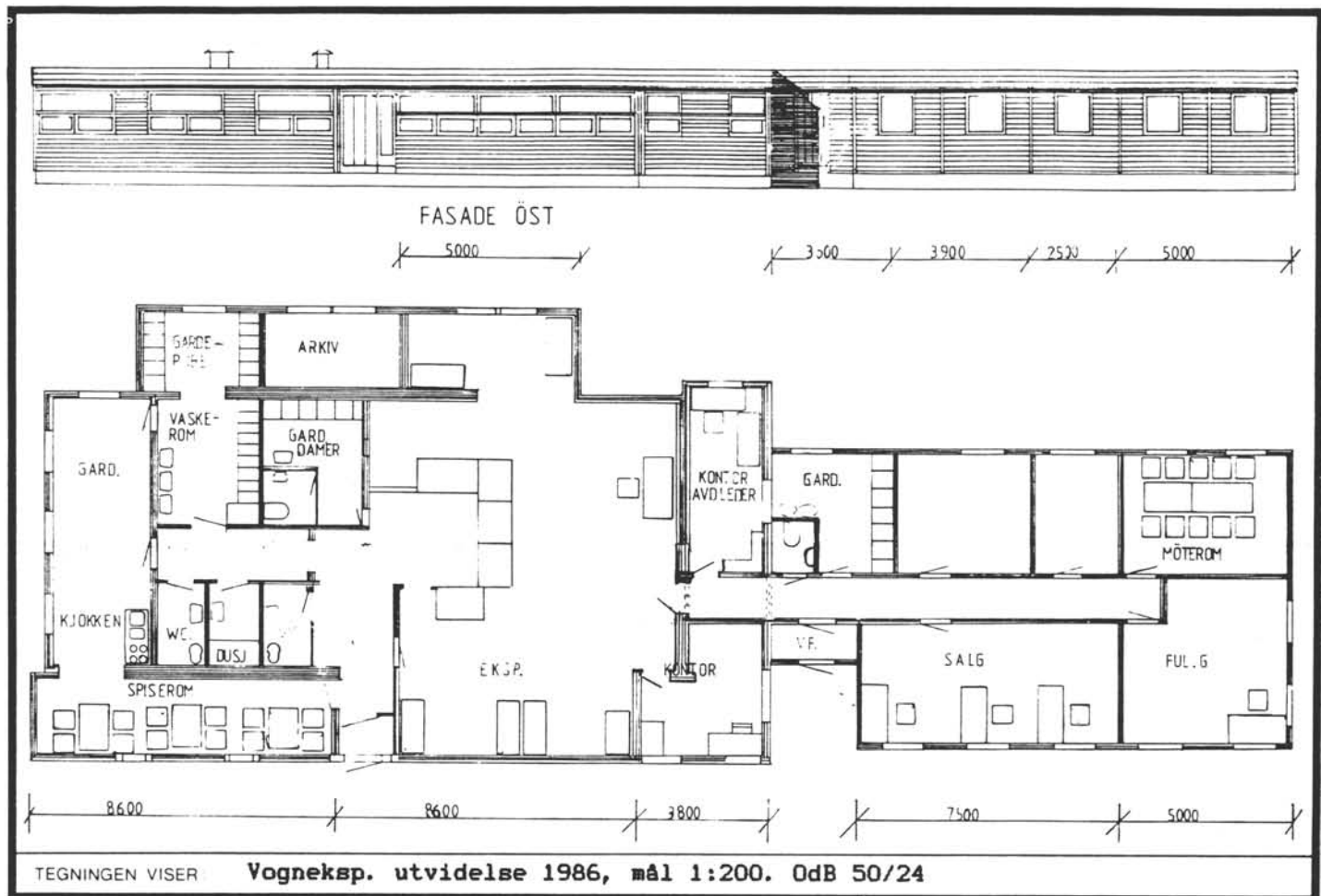
ANDRE OPPLYSNINGER	UTGITT	DATO aug.-91	REGISTR.	DATO juli-91
	RETTELSES- BLAD	NR	INNFORT DEN	AV
		NR	INNFORT DEN	AV
		NR	INNFORT DEN	AV

NSB · REGISTRERING AV BYGNINGER

Bak. map. 070379

NAVN BYGNINGENS ART	ALNABRU STASJON VOGNEKSPEDISJON	STASJONSNR 0201	BYGN NR 20
BANESTREKNING	Bryn-Eidsvoll (Hovedbanen)	KILOMETER 6,38	
KOMMUNE. MATR. NR	0301 Oslo	GARDSNR 122	BRUKSNR 5
ADRESSE	Alnabruveien 15, 0668 Oslo	DISTRIKT Oslo	

FOTO



OPPRINNELIG BRUKSFORMAL	PRIMÆRT	SEKUNDÆRT	
NAVÆRENDE BRUKSFORMAL	PRIMÆRT Vognekspedisjon	SEKUNDÆRT	ANTALL LEILIGHETER 0 ANTALL OVERNATTINGSROM 0
FORHOLD TIL ANDRE HUS	Frittliggende del av anlegg		
FYSISK MILJØ- SAMMENHENG	Industri-/sporområde, utkant av by		

VERNEVERDI	<input type="checkbox"/> PRIO- RITERT	BYGNINGEN PRIORITERES SPESIELT SOM BEVA- RINGSOBJEKT (EVT. INTERN NSB-FREDNING)	<input type="checkbox"/> BYGNINGEN ER FREDET I MEDHOLD AV LOV OM KULTURMINNER
	<input type="checkbox"/> HØY	ENDRINGER SKAL IKKE FORETAS FOR ARKITEKTKONTORET HAR GODKJENT PLANENE DETTE GJELDER OGSA UTSKIFTING AV DØRER, VINDUER, KLEDNING, TAKTEKKING OSV	
	<input type="checkbox"/> MIDDELS		
	<input checked="" type="checkbox"/> LAV	ENDRINGER KAN FORETAS UTEN GODKJENNING FRA ARKITEKTKONTORET. DET HENVISES TIL GENE- RELLE RAD OG RETNINGSLINJER.	
<input type="checkbox"/> INGEN			

DIMENSJONER	HOVEDTAL M	36 x 13	BEBYGD AREAL M ²	373	ANTALL ETASJER	1	BRUTTO GOLVAREAL M ²	373
-------------	---------------	----------------	--------------------------------	------------	-------------------	----------	------------------------------------	------------

BYGNINGSDEL	TYPE KONSTRUKSJON	INSTALLASJON	MERKNAD
FUNDAMENT	Ringmur, betong	SKORSTEIN	STK 0
KJELLER UNDERETASJE	Kryperom, trebjelkelag	ELEKTRISITET	Innlagt
YTTERVEGG	Bindingsverk (oppr. seksjoner)	OPPVARMING	PRIMÆRT Elektrisk SEKUNDÆRT
FASADEKLEDNING	Liggende trepanel	VANN	Innlagt
TAKFORM	Flatt	BAD	Dusj
TAKTEKKING	Papp	TOALET	TYPE WC ANTALL 4

VINDUER		DEKOR INNSKRIPSJONER	
DORER		INTERIOR	

BYGGEAR	ÅR	MERKNAD
TILBYGGING OMBYGGING FLYTTING	ÅR 1979 1986	ENDRING Lite tilbygg, gard., kont. Tilbygg lengde og bredde

VEDLIKEHOLDS- TILSTAND	TILSTAND ÅR	I GOD STAND	BEGYNNENDE FORFALL	FRAMSKREDET FORFALL	RUIN	EVT FORFALLSARSAK
	1991	x				

FARGESKJEMA	OPPRINNELIG	NAVÆRENDE	FRAMTIDIG	BYGGHERRE
UTVENDIG VEGG				ARKITEKT
VINDSKIER				BYGGMESTER
GERIKTER				BYGNINGSTYPE
VINDUER				STILPREG
DORER				
HJORNEBORD				

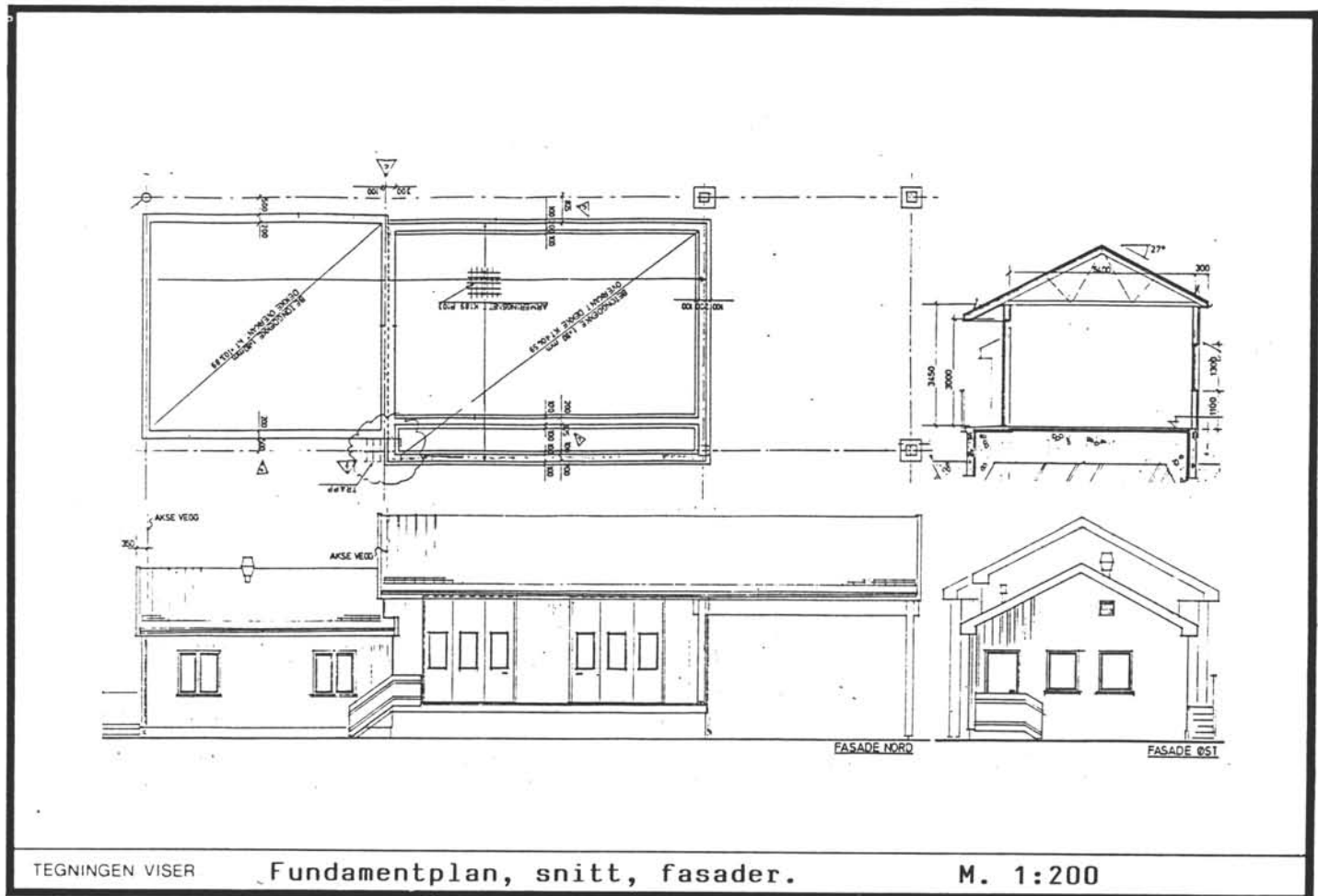
TEGNINGER (ARKIVHENVISNING)	OdB 50/24, OdB 29/78 (utvid. 1979)
ELDRE FOTOGRAF	

ANDRE OPPLYSNINGER	UTGITT	DATO aug. -91	REGISTR	DATO
	RETTELSES- BLAD	NR	INNFORT DEN	AV
		NR	INNFORT DEN	AV
	NR	INNFORT DEN	AV	

NSB · REGISTRERING AV BYGNINGER

Bak Had 070375

NAVN BYGNINGENS ART	ALNABRU STASJON FELLESEKSPEDISJON, (FRILASTTERMINAL)	STASJONSNR 0201	BYGN NR 21
BANESTREKNING	Bryn-Eidsvoll (Hovedbanen)	KILOMETER 7,50	
KOMMUNE.MATR.NR	0301 Oslo	GARDSNR 122	BRUKSNR 5
ADRESSE	Alnabruveien 15, 0668 Oslo	DISTRIKT Oslo	



OPPRINNELIG BRUKSFORMAL	PRIMÆRT Ekspedisjon/kontor	SEKUNDÆRT Kjøkken, garderobe	
NAVÆRENDE BRUKSFORMAL	PRIMÆRT Ekspedisjon/kontor (Frilastterminal)	SEKUNDÆRT Kjøkken, garderobe	ANTALL LEILIGHETER: 0 ANTALL OVERNATTINGSROM: 0
FORHOLD TIL ANDRE HUS	Frittliggende del av anlegg		
FYSISK MILJØ- SAMMENHENG	Industri-/sporområde, utkant av by		

VERNEVERDI	<input type="checkbox"/> PRIO- RITERT	BYGNINGEN PRIORITERES SPEIELT SOM BEVA- RINGSOBJEKT (EVT INTERN NSB-FREDNING)	<input type="checkbox"/> BYGNINGEN ER FREDET I MEDHOLD AV LOV OM KULTURMINNER
	<input type="checkbox"/> HOY	ENDRINGER SKAL IKKE FORETAS FOR ARKITEKTKONTORET HAR GODKJENT PLANENE. DETTE GJELDER OGSA UTSKIFTING AV DØRER, VINDUER, KLEDNING, TAKTEKKING OSV	
	<input type="checkbox"/> MIDDELS		
	<input checked="" type="checkbox"/> LAV	ENDRINGER KAN FORETAS UTEN GODKJENNING FRA ARKITEKTKONTORET DET HENVISES TIL GENE- RELLE RÅD OG RETNINGSLINJER.	
	<input type="checkbox"/> INGEN		

DIMENSJONER	HOVEDTAL M	22,3 x 7,5	BEBYGD AREAL M ²	153	ANTALL ETASJER	1	BRUTTO GOLVAREAL M ²	108
-------------	---------------	-------------------	--------------------------------	------------	-------------------	----------	------------------------------------	------------

BYGNINGSDEL	TYPE KONSTRUKSJON	INSTALLASJON	MERKNAD
FUNDAMENT	Betong ringmur, pilarer overbygg.	SKORSTEIN	STK 0
KJELLER UNDERETASJE	Ikke utgravd	ELEKTRISITET	Innlagt
YTTERVEGG	Bindingsverk	OPPVARMING	PRIMÆRT Elektrisk SEKUNDÆRT
FASADEKLEDNING	Tømmermannspanel	VANN	Innlagt
TAKFORM	Saltak	BAD	Ikke innlagt
TAKTEKKING	Stålplater	TOALETT	TYPE WC ANTALL 1

VINDUER	Trev.	DEKOR INNSKRIPSJONER	
DORER	Foldeporter av stål Inngangsdør av tre	INTERIOR	

BYGGEAR	AR	MERKNAD
	1989	
TILBYGGING OMBYGGING FLYTTING	AR	ENDRING

VEDLIKEHOLDS- TILSTAND	TILSTAND AR	I GOD STAND	BEGYNNENDE FORFALL	FRAMSKREDET FORFALL	RUIN	EVT FORFALLSARSÅK
	1991	x				

FARGESKJEMA	OPPRINNELIG	NAVÆRENDE	FRAMTIDIG	BYGGHERRER
UTVENDIG VEGG		9D7		NSB, plankont. for O. sentr. st.
VINDSKIER		merk grå		ARKITEKT
GERIKTER		-		Daniel Foss ark.kont.
VINDUER		hvit		BYGGMESTER
DORER		hvit		BYGNINGSTYPE
HJORNEBORD		-		STILPREG

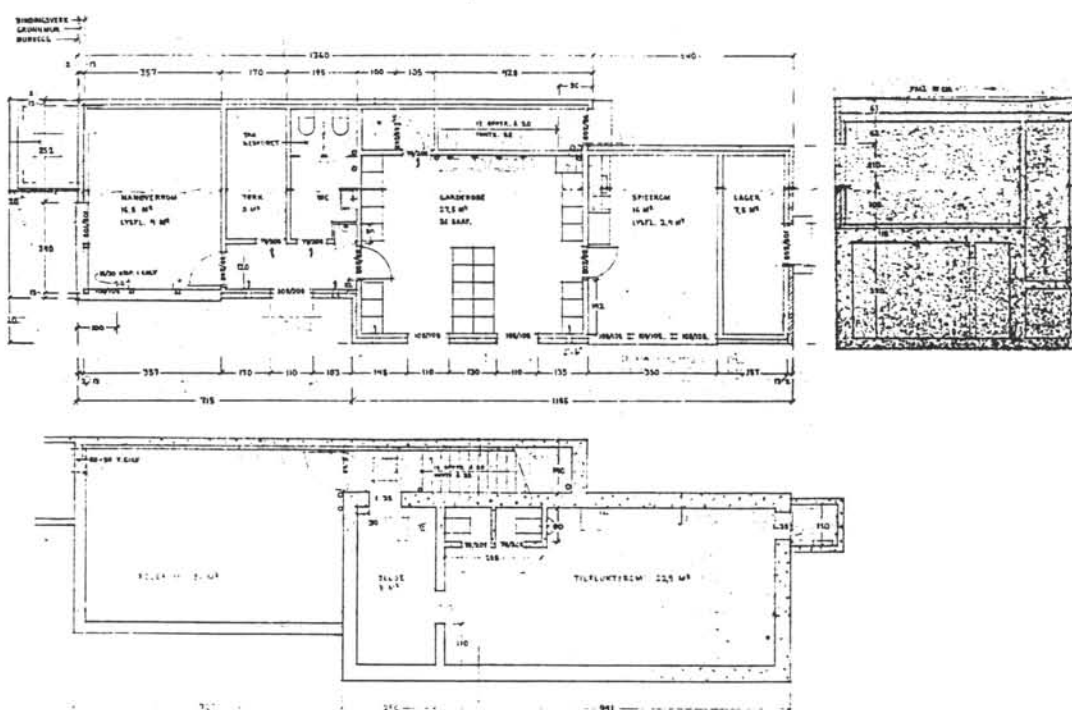
TEGNINGER (ARKIVHENVISNING)	Siv.ing. R. Brusletto AS: 748-18
ELDRE FOTOGRAF	

ANDRE OPPLYSNINGER	UTGITT	DATO aug.-91	REGISTR.	DATO juli-91
	RETTELSESB- BLAD	NR	INNFORT DEN	AV
		NR	INNFORT DEN	AV
		NR	INNFORT DEN	AV

NSB · REGISTRERING AV BYGNINGER

Bak Had 070379

NAVN BYGNINGENS ART	ALNABRU STASJON STILLVERK SYD	STASJONSNR 0201	BYGN NR 23
BANESTREKNING	Bryn-Eidsvoll (Hovedbanen)	KILOMETER 6,25	
KOMMUNE.MATR NR	0301 Oslo	GÅRDSNR 122	BRUKSNR 5
ADRESSE	Alnabruveien 15, 0668 Oslo	DISTRIKT Oslo	



TEGNINGEN VISER: Plan , snitt.

M. 1:200

OPPRINNELIG BRUKSFORMAL	PRIMÆRT Stillverk: manøverrom, gard., lager, rele.	SEKUNDÆRT Tilfluktsrom	
NAVÆRENDE BRUKSFORMAL	PRIMÆRT Som over	SEKUNDÆRT	ANTALL LEILIGHETER 0 ANTALL OVERNATTINGSROM 0
FORHOLD TIL ANDRE HUS	Frittliggende del av anlegg		
FYSISK MILJØ- SAMMENHENG	Industri-/sporumråde, utkant av by		

VERNEVERDI	<input type="checkbox"/> PRIO- RITERT	BYGNINGEN PRIORITERES SPESIELT SOM BEVA- RINGSOBJEKT (EVT INTERN NSB-FREDNING)	<input type="checkbox"/> BYGNINGEN ER FREDET I MEDHOLD AV LOV OM KULTURMINNER
	<input type="checkbox"/> HOY	ENDRINGER SKAL IKKE FORETAS FOR ARKITEKTKONTORET HAR GODKJENT PLANENE. DETTE GJELDER OGSA UTSKIFTING AV DØRER, VINDUER, KLEDNING, TAKTEKKING OSV	
	<input type="checkbox"/> MIDDELS		
	<input checked="" type="checkbox"/> LAV	ENDRINGER KAN FORETAS UTEN GODKJENNING FRA ARKITEKTKONTORET. DET HENVISES TIL GENE- RELLE RÅD OG RETNINGSLINJER	
	<input type="checkbox"/> INGEN		

DIMENSJONER	HOVEDTAL M	19,0 x 5,2	BEBYGD AREAL M ²	105	ANTALL ETASJER	1	BRUTTO GOLVAREAL M ²	203
-------------	---------------	------------	--------------------------------	-----	-------------------	---	------------------------------------	-----

BYGNINGSDEL	TYPE KONSTRUKSJON	INSTALLASJON	MERKNAD
FUNDAMENT	Betong ringmur	SKORSTEIN	STK 0
KJELLER UNDERETASJE	Full kjeller (tilfluktsrom, rele)	ELEKTRISITET	Innlagt
YTTERVEGG	Tegl, innv. bind.verk.	OPPVARMING	PRIMÆRT SEKUNDÆRT Elektrisk
FASADEKLEDNING	Tegl	VANN	Innlagt
TAKFORM	Flatt	BAD	Ikke innl.
TAKTEKING	Papp	TOALETT	TYPE WC ANTALL 2

VINDUER	Tre, vippevind., kvadr. formater	DEKOR INNSKRIPSJONER	
DORER	Treverk	INTERIOR	

BYGGEAR	AR	MERKNAD
	1966	
TILBYGGING OMBYGGING FLYTTING	AR	ENDRING

VEDLIKEHOLDS- TILSTAND	TILSTAND AR	GOD STAND	BEGYNNENDE FORFALL	FRAMSKREDET FORFALL	RUIN	EVT FORFALLSARSAK
	1991	x				

FARGESKJEMA	OPPRINNELIG	NAVERENDE	FRAMTIDIG	BYGGHERRE
UTVENDIG VEGG		rød tegl		NSB
VINDSKIER		-		ARKITEKT
GERIKTER		-		NSB ark. k., A. Sundby
VINDUER		hvite		BYGGMESTER
DORER		mørk rød-brun		BYGNINGSTYPE
HJORNEBORD		-		STILPREG

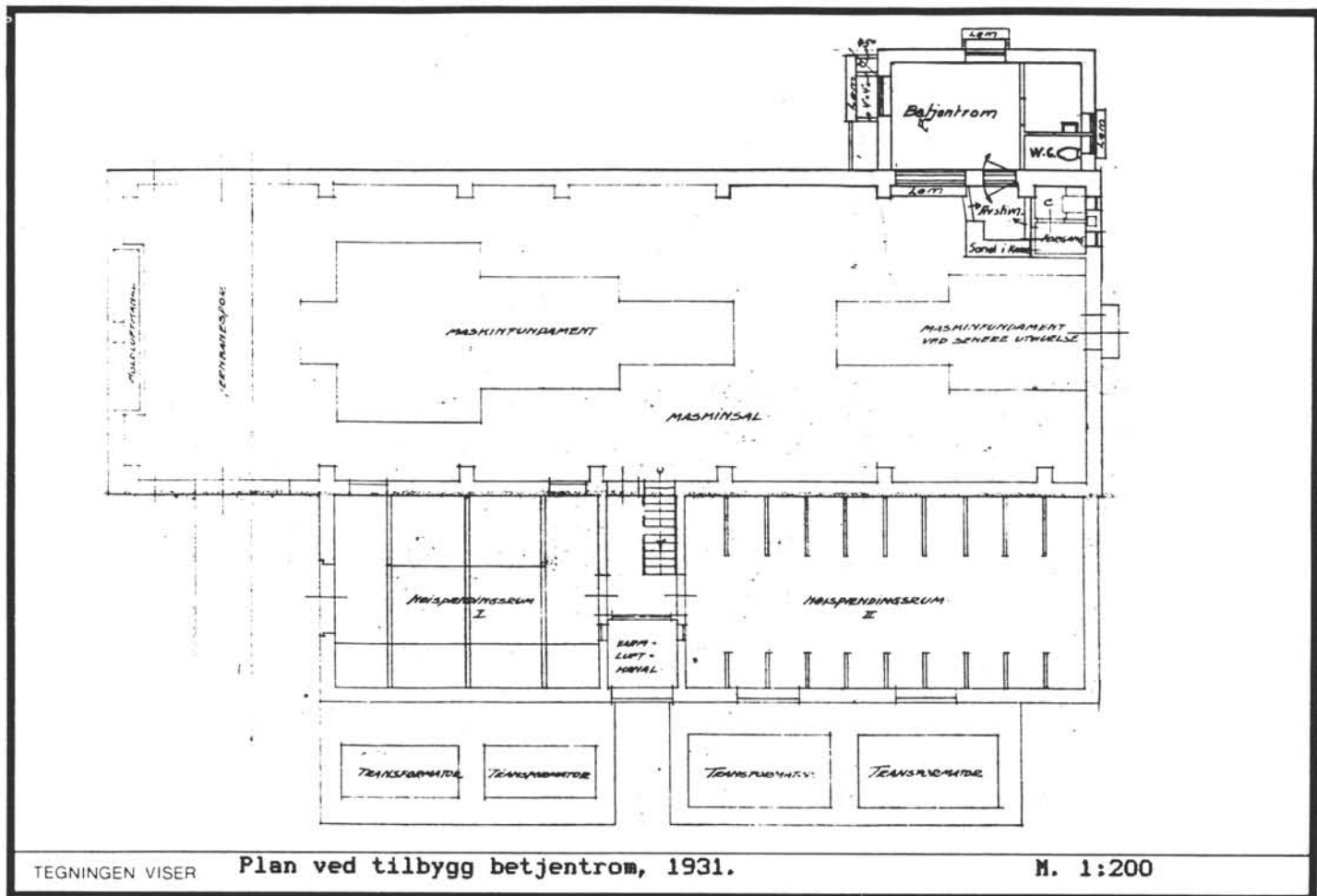
TEGNINGER (ARKIVHENVISNING)	Ak 11212	OdB 47/15
ELDRE FOTOGRAF		

ANDRE OPPLYSNINGER	UTGITT	DATO aug.-91	REGISTR.	DATO aug.-91
	RETTELSES- BLAD	NR	INNFORT DEN	AV
		NR	INNFORT DEN	AV
		NR	INNFORT DEN	AV

NSB · REGISTRERING AV BYGNINGER

Bak Had 0703.75

NAV BYGNINGENS ART	ALNABRU STASJON OMFORMER	STASJONSNR 0201	BYGN NR 25
BANESTREKNING	Bryn-Eidsvoll (Hovedbanen)	KILOMETER 6,51	
KOMMUNE.MATR.NR	0301 Oslo	GARDNR 122	BRUKNR 5
ADRESSE	Brobekkvn. 94 E	DISTRIKT Oslo	



OPPRINNELIG BRUKSFORMAL	PRIMÆRT Omformer	SEKUNDÆRT	
NAVÆRENDE BRUKSFORMAL	PRIMÆRT Omformer: Aggregathall, 3 høyspentrom, vaktrom	SEKUNDÆRT	ANTALL LEILIGHETER 0 ANTALL OVERNATTINGSROM 0
FØRHOLD TIL ANDRE HUS	Frittliggende del av anlegg		
FYSISK MILJØ- SAMMENHENG	By		

VERNEVERDI	<input type="checkbox"/> PRIO- RITERT	BYGNINGEN PRIORITERES SPESIELT SOM BEVA- RINGSOBJEKT (EVT INTERN NSB-FREDNING)	<input type="checkbox"/> BYGNINGEN ER FREDET I MEDHOLD AV LOV OM KULTURMINNER
	<input checked="" type="checkbox"/> HØY	ENDRINGER SKAL IKKE FORETAS FØR ARKITEKTKONTORET HAR GODKJENT PLANENE. DETTE GJELDER OGSA UTSKIFTING AV DØRER, VINDUER, KLEDNING, TAKTEKKING OSV.	
	<input type="checkbox"/> MIDDELS		
	<input type="checkbox"/> LAV	ENDRINGER KAN FORETAS UTEN GODKJENNING FRA ARKITEKTKONTORET. DET HENVISES TIL GENE- RELLE RÅD OG RETNINGSLINJER.	
	<input type="checkbox"/> INGEN		

DIMENSJONER	HØVEDMÅL M	15,2 x 28,4	BEBYGD AREAL M ²	417	ANTALL ETASJER	2	BRUTTO GOLVAREAL M ²	548
-------------	---------------	-------------	--------------------------------	-----	-------------------	---	------------------------------------	-----

BYGNINGSDEL	TYPE KONSTRUKSJON	INSTALLASJON	MERKNAD
FUNDAMENT	Betong ringmur	SKORSTEIN	STK 0
KJELLER UNDERETASJE	Kjeller med luftaggregat, oljebu.	ELEKTRISITET	Innlagt
YTTERVEGG	Tegl	OPPVARMING	PRIMÆRT SEKUNDÆRT Elektrisk
FASADEKLEDNING	Puss	VANN	Innlagt
TAKFORM	Valmtak	BAD	Ikke innlagt
TAKTEKKING	Båndtekkning	TOALETT	TYPE WC ANTALL 1

VINDUER	Antag. opprinn. Tre, smårutet og kryssdelte (se foto)	DEKOR INNSKRIPSJONER	"Tempelgavl" over dør Tannmønster under gesims
DORER	Skiftet	INTERIOR	

BYGGEGAR	AR	MERKNAD
	1926	
TILBYGGING OMBYGGING FLYTTING	AR	ENDRING
	1931	Lite tilbygg: betjentrom, WC.
	(?)	Dør og vindu gjenmurt)

VEDLIKEHOLDS- TILSTAND	TILSTAND AR	I GOD STAND	BEGYNNENDE FORFALL	FRAMSKREDET FORFALL	RUIN	EVT FORFALLSARSAK
	1991	x				trenger maling

FARGESKJEMA	OPPRINNELIG	NAVERENDE	FRAMTIDIG	BYGGHERRE
UTVENDIG VEGG	gul?	5-6R3		NSB
VINDSKIER		-		ARKITEKT
GERIKTER		-		NSB v/Gudmund Hoel
VINDUER		2B3		BYGGMESTER
DORER		lakk. tre, stål		BYGNINGSTYPE
HJORNEBORD		-		STILPREG

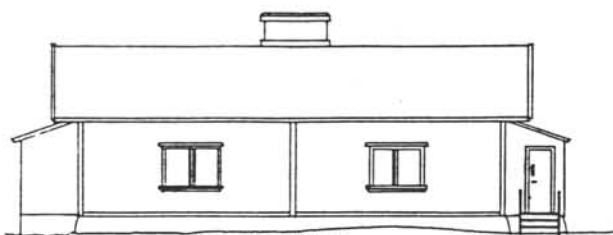
TEGNINGER (ARKIVHENVISNING)	OdB 55/57
ELDRE FOTOGRAF	

ANDRE OPPLYSNINGER	UTGITT	DATO	REGISTR	DATO
		aug.-91		juni-91
	RETTELSES- BLAD	NR	INNFORT DEN	AV
		NR	INNFORT DEN	AV

NSB · REGISTRERING AV BYGNINGER

Bak Had 07037

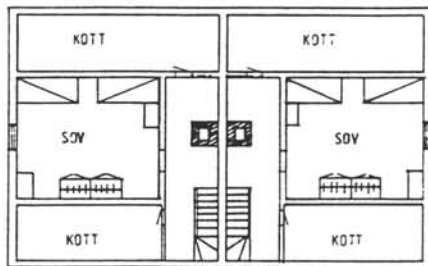
NAV BYGNINGENS ART	ALNABRU STASJON LINNERUD VOKTERBOLIG	STASJONSNR 0201	BYGN NR 29
BANESTREKNING	Bryn-Eidsvoll (Hovedbanen)	KILOMETER 7,43	
KOMMUNE MATR.NR	0301 Oslo	GARDSNR 122	BRUKSNR 5
ADRESSE	Alnabruvn. 15, 0668 Oslo	DISTRIKT Oslo	



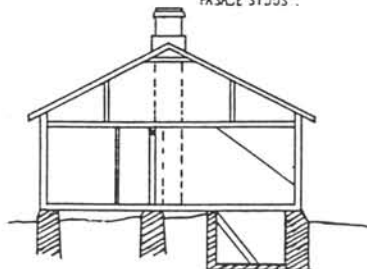
FASADE ØST



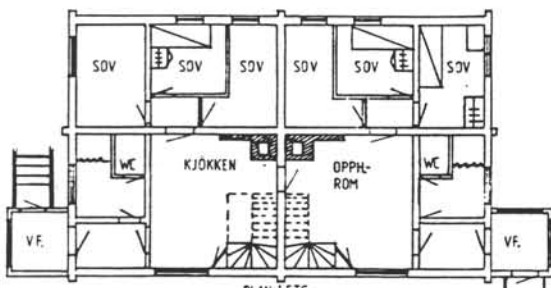
FASADE SØ



PLAN LOFTETG.



SNITT



PLAN 1. ETG.

Dato 27-11-84	Kontor / signert	Opplyst	Målestokk 1:100	NSB, Norges Statsbaner Oslo - Distrikt Baneverkningen
Linnerud Vokterbolig (Hybler.) Plan-Snitt-Fasader. Oslo den 27.11.1984 <i>Glori J. Røge</i>				Erstattet for Til: Ingen dato 9/8 Erstattet av O.D.B. 16/68 A

TEGNINGEN VISER **Plan, snitt, fasader mål 1:250, dat. 1984**

OPPRINNELIG BRUKSFORMAL	PRIMÆRT Vokterbolig	SEKUNDÆRT	
NAVÆRENDE BRUKSFORMAL	PRIMÆRT 6 hybler disp. b.avd. Alnabru	SEKUNDÆRT	ANTALL LEILIGHETER: 0 ANTALL OVERNATTINGSROM: 6
FORHOLD TIL ANDRE HUS	Frittliggende del av anlegg		
FYSISK MILJØ- SAMMENHENG	Industri-/sporområde, utkant av by		

VERNEVERDI	<input checked="" type="checkbox"/> PRIO- RITERT	BYGNINGEN PRIORITERES SPESELT SOM BEVA- RINGSOBJEKT (EVT INTERN NSB-FREDNING)	<input type="checkbox"/> BYGNINGEN ER FREDET I MEDHOLD AV LOV OM KULTURMINNER
	<input type="checkbox"/> HOY	ENDRINGER SKAL IKKE FORETAS FØR ARKITEKTKONTORET HAR GODKJENT PLANENE. DETTE GJELDER OGSA UTSKIFTING AV DØRER, VINDUER, KLEDNING, TAKTEKKING OSV.	
	<input type="checkbox"/> MIDDELS		
	<input type="checkbox"/> LAV	ENDRINGER KAN FORETAS UTEEN GODKJENNING FRA ARKITEKTKONTORET. DET HENVISES TIL GENE- RELLE RÅD OG RETNINGSLINJER.	
	<input type="checkbox"/> INGEN		

DIMENSJONER	HØVEDTÅL M 14 x 8,5	BEBYGD AREAL M ² 118	ANTALL ETASJER 1 1/2	BRUTTO GOLVAREAL M ² 168
-------------	---------------------------	---------------------------------------	----------------------------	---

BYGNINGSDEL	TYPE KONSTRUKSJON	INSTALLASJON	MERKNAD
FUNDAMENT	Gråsteins ringmur, pusset	SKORSTEIN	STK 1 dobbel
KJELLER UNDERETASJE	Delvis kjeller, innv. kjellerlem	ELEKTRISITET	Innlagt
YTTERVEGG	Tømmer	OPPVARMING	PRIMERT: SEKUNDÆRT: Elektrisk
FASADEKLEDNING	Stående skyggepanel m. staff	VANN	Innlagt
TAKFORM	Saltak	BAD	2 dusjbad
TAKTEKING	Flat sementtakstein, napp på hislag	TOALETT	TYPE WC ANTALL 2

VINDUER	Funkis type	DEKOR INNSKRIPSJONER	
DORER	Teak-dør	INTERIOR	

BYGGEGAR	AR 1854	MERKNAD	
TILBYGGING OMBYGGING FLYTTING	AR	ENDRING	

VEDLIKEHOLDS- TILSTAND	TILSTAND AR	I GOD STAND	BEGYNNENDE FORFALL	FRAMSKREDET FORFALL	RUIN	EVT FORFALLSARSÅK
	1991		x			Litt dårlig tak

FARGESKJEMA	OPPRINNELIG	NAVÆRENDE	FRAMTIDIG	BYGGHERRE
UTVENDIG VEGG		blek grønn		Hovedbaneanlegget
VINDSKIER		hvite		ARKITEKT
GERIKTER		hvite		BYGGMESTER
VINDUER		hvite		BYGNINGSTYPE
DORER				STILPREG
HJORNEBORD				

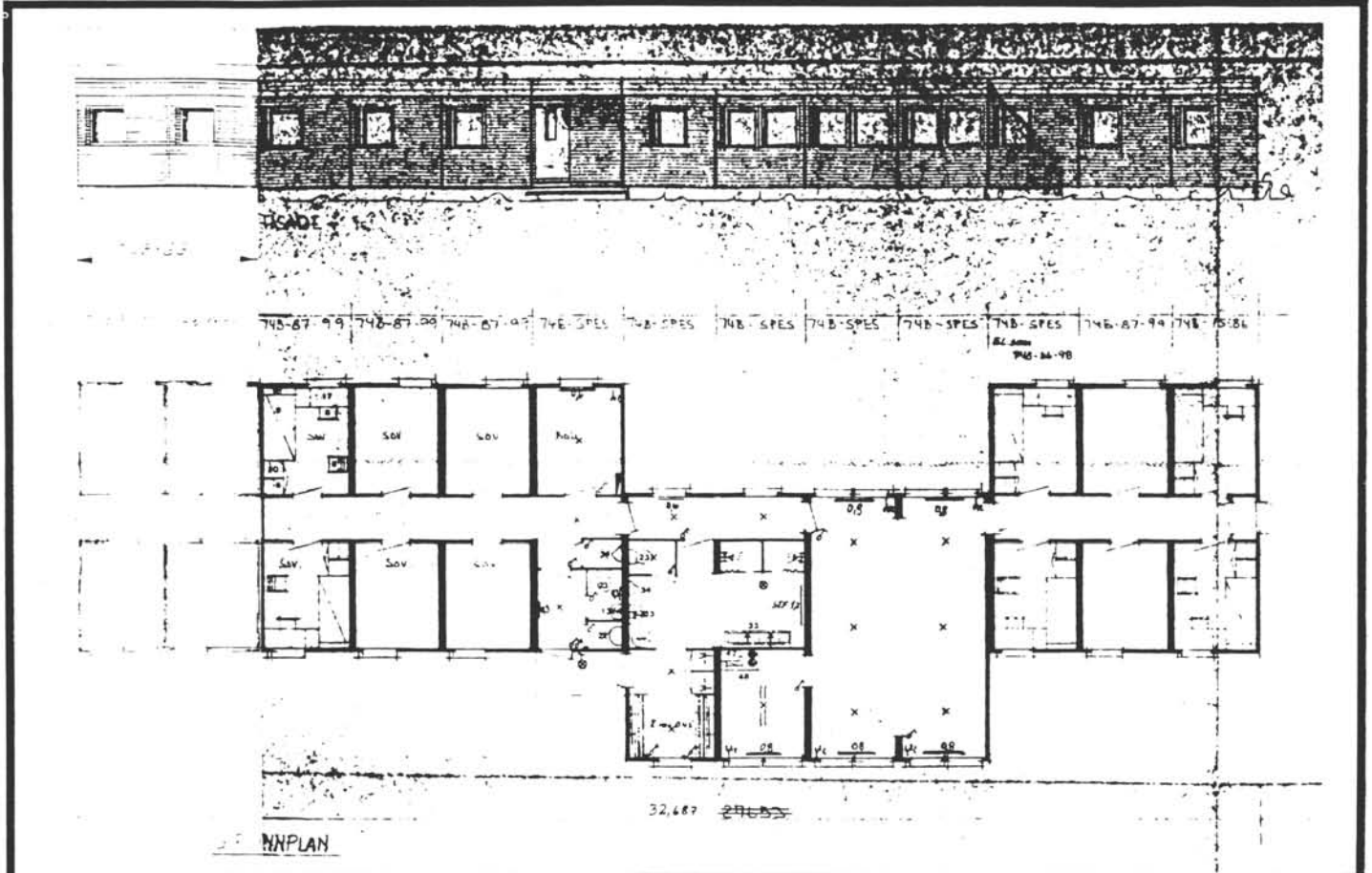
TEGNINGER (ARKIVHENVISNING)	Odb 14/68
ELDRE FOTOGRAF	

ANDRE OPPLYSNINGER	UTGITT	DATO juni 91	REGISTR.	DATO
	RETTELSES- BLAD	NR	INNFORT DEN	AV
		NR	INNFORT DEN	AV
		NR	INNFORT DEN	AV

NSB · REGISTRERING AV BYGNINGER

Bak. Had. 07037

NAVN BYGNINGENS ART	ALNABRU STASJON MO. BRA OVERNATTING	STASJONSNR 0201	BYGN NR 31
BANESTREKNING	Bryn-Eidsvoll (Hovedbanen)	KILOMETER 7,38	
KOMMUNE. MATR NR	0301 Oslo	GARDSNR 122	BRUKSNR 5
ADRESSE	Alnabruveien 15. 0668 Oslo	DISTRIKT Oslo	



TEGNINGEN VISER: "Villa Mobra" Plan, fasade. Tegn. for utvid. 1980. M. 1:200

OPPRINNELIG BRUKSFORMAL	PRIMÆRT	SEKUNDÆRT	
NAVÆRENDE BRUKSFORMAL	PRIMÆRT Overnattingsbrakker med gard. og oppholdsrom.	SEKUNDÆRT	ANTALL LEILIGHETER 0 ANTALL OVERNATTINGSROM 16
FORHOLD TIL ANDRE HUS	Frittliggende del av anlegg		
FYSISK MILJØ- SAMMENHENG	Industri-/sporområde, utkant av by		

VERNEVERDI	<input type="checkbox"/> PRIO- RITERT	BYGNINGEN PRIORITERES SPESIELT SOM BEVA- RINGSOBJEKT (EVT. INTERN NSB-FREDNING)	<input type="checkbox"/> BYGNINGEN ER FREDET I MEDHOLD AV LOV OM KULTURMINNER
	<input type="checkbox"/> HOY	ENDRINGER SKAL IKKE FORETAS FOR ARKITEKTKONTORET HAR GODKJENT PLANENE. DETTE GJELDER OGSA UTSKIFTING AV DØRER, VINDUER, KLEDNING, TAKTEKKING OSV.	
	<input type="checkbox"/> MIDDELS		
	<input type="checkbox"/> LAV	ENDRINGER KAN FORETAS UTEN GODKJENNING FRA ARKITEKTKONTORET. DET HENVISES TIL GENE- RELLE RÅD OG RETNINGSLINJER.	
	<input checked="" type="checkbox"/> INGEN		

DIMENSJONER	HOVEDTAL M	32,7 x 7,4	BEBYGD AREAL M ²	242	ANTALL ETASJER	1	BRUTTO GOLVAREAL M ²	242
-------------	---------------	------------	--------------------------------	-----	-------------------	---	------------------------------------	-----

BYGNINGSDEL	TYPE KONSTRUKSJON	INSTALLASJON	MERKNAD
FUNDAMENT	Betongpilarer	SKORSTEIN	STK 0
KJELLER UNDERETASJE	Kryperom, trebjelkelag	ELEKTRISITET	Innlagt
YTTERVEGG	Bindingsverk (seksjonsbygg)	OPPVARMING	PRIMÆRT SEKUNDÆRT Elektrisk
FASADEKLEDNING	Liggende panel m/rettskåren kant	VANN	Innlagt
TAKFORM	Flatt	BAD	Dusj
TAKTEKKING	Papp	TOALETT	TYPE WC ANTALL 2

VINDUER	Trev., udelte formater m/vent.spalte	DEKOR INNSKRIPSJONER	
DORER	Tredører m/lite glassfelt	INTERIOR	

BYGGEAR	AR 1978	MERKNAD
TILBYGGING OMBYGGING FLYTTING	AR 1980	ENDRING Utvidelse 2 seksjoner, 5m.

VEDLIKEHOLDS- TILSTAND	TILSTAND AR	I GOD STAND	BEGYNNENDE FORFALL	FRAMSKREDET FORFALL	RUIN	EVT FORFALLSARSAK
	1991	x				

FARGESKJEMA	OPPRINNELIG	NAVERENDE	FRAMTIDIG	BYGGHERRE NSB
UTVENDIG VEGG		9 D 8		ARKITEKT
VINDSKIER		-		BYGGMESTER AS Moelven Brug
GERIKTER		brunsort		BYGNINGSTYPE
VINDUER		brunsort		STILPREG
DORER		hvite		
HJORNEBORD		-		
Gesimsbord		brun beis		


TEGNINGER (ARKIVHENVISNING)	OdB 33/64
ELDRE FOTOGRAF	

ANDRE OPPLYSNINGER	UTGITT	DATO aug.-91	REGISTR.	DATO juli-91
	RETTELSES- BLAD	NR	INNFORT DEN	AV
		NR	INNFORT DEN	AV
		NR	INNFORT DEN	AV

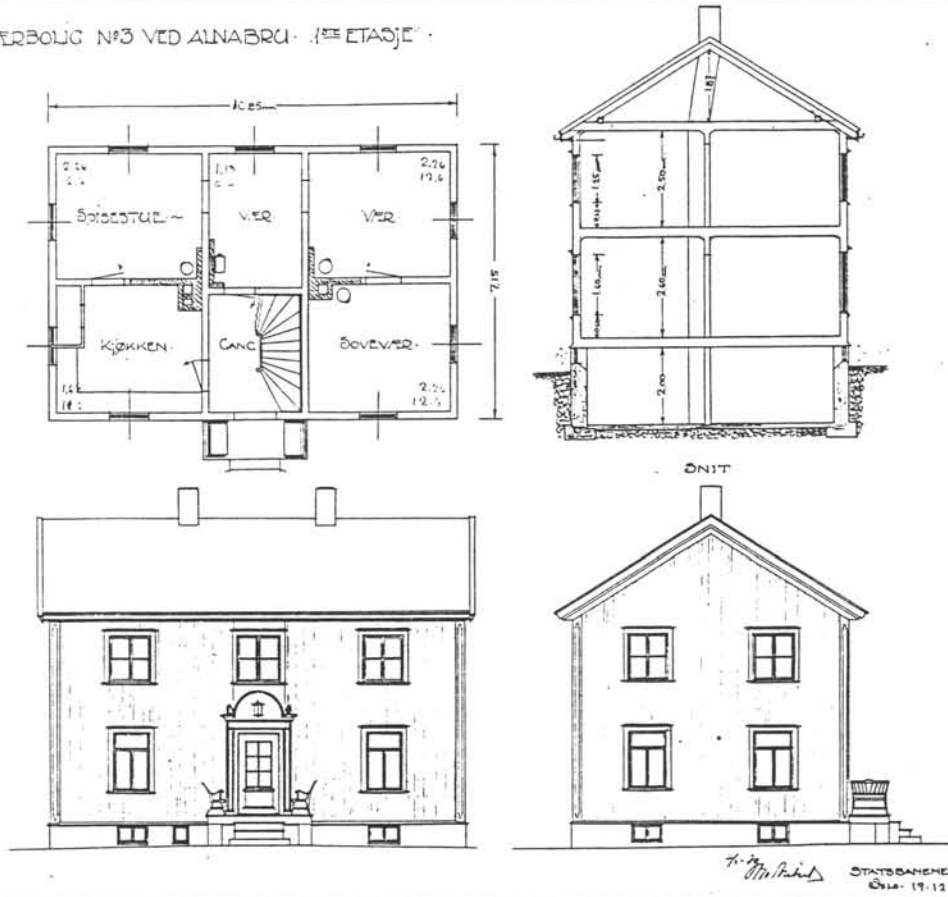
NSB · REGISTRERING AV BYGNINGER

Bak. Had 070375

NAVN BYGNINGENS ART	ALNABRU STASJON BOLIG 2	STASJONSNR 0201	BYGN NR 33
BANESTREKNING	Bryn-Eidsvoll (Hovedbanen)	KILOMETER 6,56	
KOMMUNE. MATR NR	0301 Oslo	GARDSNR 122	BRUKSNR 288
ADRESSE	Brobekkveien 89	DISTRIKT Oslo	



FUNKJONERBOLIG N°3 VED ALNABRU · 1. ETASJE ·



TEGNINGEN VISER Plan 1. etg., snitt, fasade. Dat. 1929 M. 1:200

OPPRINNELIG BRUKSFORMAL	PRIMÆRT Bolig	SEKUNDÆRT	
NAVÆRENDE BRUKSFORMAL	PRIMÆRT Bolig	SEKUNDÆRT	ANTALL LEILIGHETER: 1 ANTALL OVERNATTINGSROM: 0
FORHOLD TIL ANDRE HUS	Frittliggende		
FYSISK MILJØ- SAMMENHENG	By, industriområde		

VERNEVERDI	<input type="checkbox"/> PRIO- RITERT	BYGNINGEN PRIORITERES SPESIELT SOM BEVA- RINGSOBJEKT (EVT INTERN NSB-FREDNING)	<input type="checkbox"/> BYGNINGEN ER FREDET I MEDHOLD AV LOV OM KULTURMINNER
	<input type="checkbox"/> HOY	ENDRINGER SKAL IKKE FORETAS FOR ARKITEKTKONTORET HAR GODKJENT PLANENE DETTE GJELDER OGSA UTSKIFTING AV DØRER, VINDUER, KLEDNING TAKTEKKING OSV.	
	<input checked="" type="checkbox"/> MIDDELS		
	<input type="checkbox"/> LAV	ENDRINGER KAN FORETAS UTEN GODKJENNING FRA ARKITEKTKONTORET DET HENVISES TIL GENE- RELLE RAD OG RETNINGSLINJER.	
	<input type="checkbox"/> INGEN		

DIMENSJONER	HOVEDTAL M	7,2 x 10,9	BEBYGD AREAL M ²	78,5	ANTALL ETASJER	2	BRUTTO GOLVAREAL M ²	241
-------------	---------------	------------	--------------------------------	------	-------------------	---	------------------------------------	-----

BYGNINGSDEL	TYPE KONSTRUKSJON	INSTALLASJON	MERKNAD
FUNDAMENT	Gråsteinsmur	SKORSTEIN	STK 2
KJELLER UNDERETASJE	Full kjeller	ELEKTRISITET	Innlagt
YTTERVEGG	Bindingsverk	OPPVARMING	PRIMÆRT El., olje SEKUNDÆRT Ved
FASADEKLEDNING	Stående vekselpanel	VANN	Innlagt
TAKFORM	Saltak	BAD	Innlagt
TAKTEKKING	Enkeltkrum teglstein	TOALETT	TYPE WC ANTALL 1

VINDUER	Midtpost, 4 og 6 delte. Skiftet 1.etg. 1952?, jfr. originaltegn.	DEKOR INNSKRIPSJONER	Hjørnebord med utskjæringer
DORER	Inng.dør skiftet 1952	INTERIOR	

BYGGEAR	AR 1929	MERKNAD
TILBYGGING OMBYGGING FLYTTING	AR 1952	ENDRING Vindfang m/balkong over.

VEDLIKEHOLDS- TILSTAND	TILSTAND AR	GOD STAND	BEGYNNENDE FORFALL	FRAMSKREDET FORFALL	RUIN	EVT FORFALLSARSAK
	1991	x				

FARGESKJEMA	OPPRINNELIG	NAVERENDE	FRAMTIDIG	BYGGHERRER NSB
UTVENDIG VEGG		kremhvit		ARKITEKT NSB v/Aubert, Baastad
VINDSKIER		kremh. /10B5		BYGGMESTER
GERIKTER		10 B 5		BYGNINGSTYPE
VINDUER		10 B 5		STILPREG
DORER		lakkert trev.		
HJORNEBORD		kremh. /10B5		

TEGNINGER (ARKIVHENVISNING)	Ak 5240	OdB 20/40, 59/8
ELDRE FOTOGRAF		

ANDRE OPPLYSNINGER	UTGITT	DATO aug.-91	REGISTR.	DATO juli-91
	RETTELSESB- BLAD	NR	INNFORT DEN	AV
		NR	INNFORT DEN	AV
	NR	INNFORT DEN	AV	

NSB · REGISTRERING AV BYGNINGER

Bak. Had. 070379

NAVN BYGNINGENS ART	ALNABRU STASJON BOLIG 1	STASJONSNR 0201	BYGN NR 34
BANESTREKNING	Bryn-Eidsvoll (Hovedbanen)	KILOMETER 6,55	
KOMMUNE. MATR. NR	0301 Oslo	GARDSNR 122	BRUKSNR 5
ADRESSE	Brøbekkveien 88	DISTRIKT Oslo	



TEGNINGEN VISER

Plan 1. etg., snitt, fasader. Tegn. 1927

M. 1:200

OPPRINNELIG BRUKSFORMAL	PRIMÆRT Bolig	SEKUNDÆRT	
NAVÆRENDE BRUKSFORMAL	PRIMÆRT Bolig	SEKUNDÆRT	ANTALL LEILIGHETER 2
			ANTALL OVERNATTINGSROM 0
FORHOLD TIL ANDRE HUS	Frittliggende		
FYSISK MILJØ- SAMMENHENG	By, industriområde		

VERNEVERDI	<input type="checkbox"/> PRIO- RITERT	BYGNINGEN PRIORITERES SPESIELT SOM BEVA- RINGSSUBJEKT (EVT INTERN NSB-FREDNING)	<input type="checkbox"/> BYGNINGEN ER FREDET I MEDHOLD AV LOV OM KULTURMINNER
	<input type="checkbox"/> HØY	ENDRINGER SKAL IKKE FORETAS FØR ARKITEKTKONTORET HAR GODKJENT PLANENE. DETTE GJELDER OGSA UTSKIFTING AV DØRER, VINDUER, KLEDNING, TAKTEKKING OSV	
	<input checked="" type="checkbox"/> MIDDELS		
	<input type="checkbox"/> LAV	ENDRINGER KAN FORETAS UTEN GODKJENNING FRA ARKITEKTKONTORET. DET HENVISES TIL GENE- RELLE RÅD OG RETNINGSLINJER.	
	<input type="checkbox"/> INGEN		

DIMENSJONER	HOVEDTAL M	7,8 x 10,7	BEBYGD AREAL M ²	83	ANTALL ETASJER	2	BRUTTO GOLVAREAL M ²	300
-------------	---------------	------------	--------------------------------	----	-------------------	---	------------------------------------	-----

BYGNINGSDEL	TYPE KONSTRUKSJON	INSTALLASJON	MERKNAD
FUNDAMENT	Gråsteinsmur	SKORSTEIN	STK 2
KJELLER UNDERETASJE	Full kjeller	ELEKTRISITET	Innlagt
YTTERVEGG	Bindingsverk	OPPVARMING	PRIMÆRT: Elektrisk SEKUNDÆRT: Ved
FASADEKLEDNING	Weatherboard Tømmermannsp. i gavltrekant.	VANN	Innlagt
TAKFORM	Saltak	BAD	Innlagt
TAKTEKKING	Skifer, "fasett"	TOALETT	TYPE: WC ANTALL: 2

VINDUER	Midtpost, 6 felts, oppr. eller som oppr.	DEKOR INNSKRIPSJONER	
DORER	Skiftet, jernb. panel	INTERIOR	

BYGGEGAR	AR	1927	MERKNAD
TILBYGGING OMBYGGING FLYTTING	AR		ENDRING Originaltegn. viser valmtak. Antagelig endret ved innredning av loft.

VEDLIKEHOLDS- TILSTAND	TILSTAND AR	I GOD STAND	BEGYNNENDE FORFALL	FRAMSKREDET FORFALL	RUIN	EVT FORFALLSARSAK
	1991	x				Noe nedslitt, trekk fra vinduer.

FARGESKJEMA	OPPRINNELIG	NAVÆRENDE	FRAMTIDIG	BYGGHERRER NSB
UTVENDIG VEGG		5 C 6		ARKITEKT NSB v/ Otto Aubert
VINDSKIER		hvit		BYGGMESTER
GERIKTER		hvit		BYGNINGSTYPE
VINDUER		hvit		STILPREG
DORER		6 E 4		
HJORNEBORD		-		

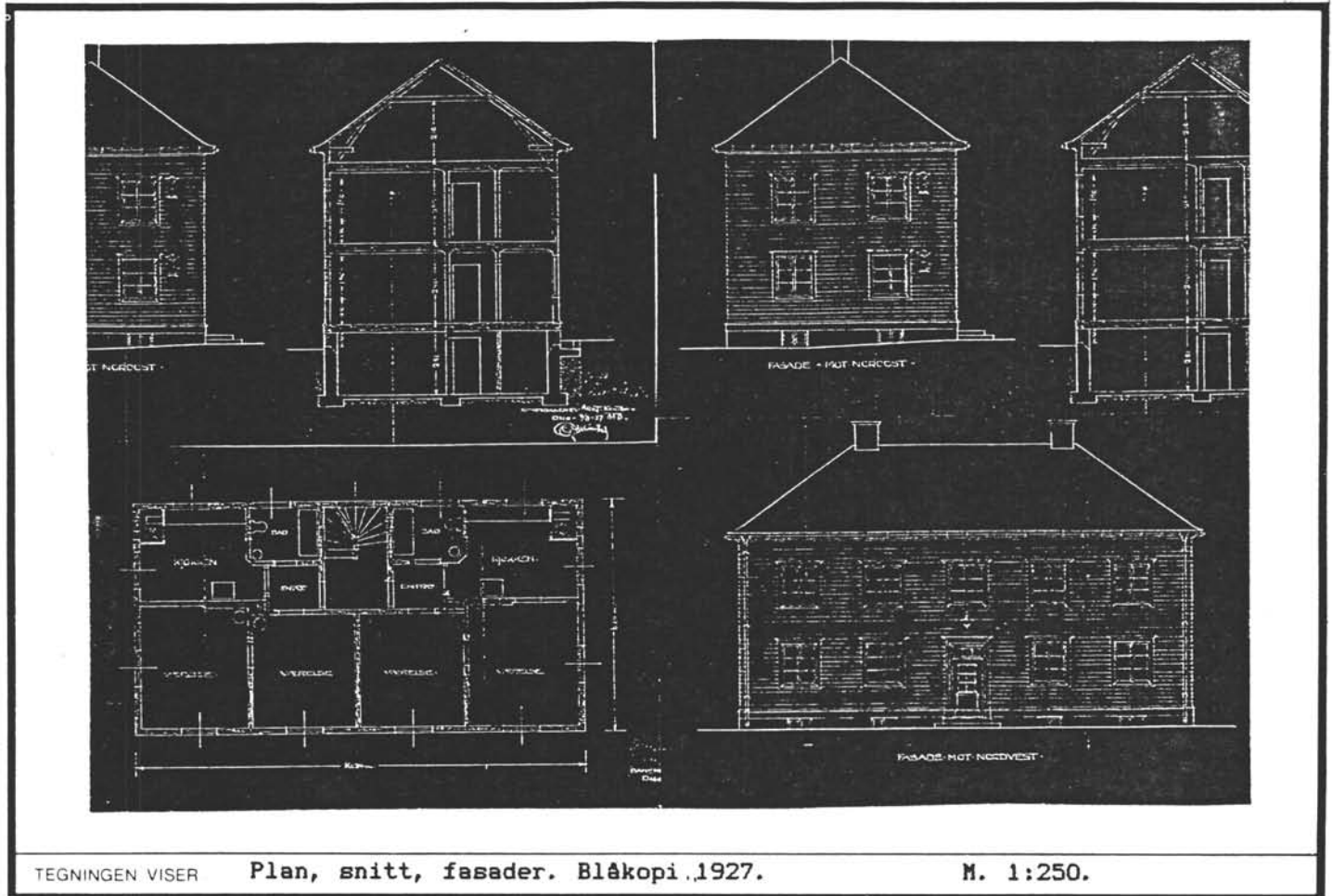
TEGNINGER (ARKIVHENVISNING)	OdB 554/16.
ELDRE FOTOGRAF	

ANDRE OPPLYSNINGER	UTGITT	DATO aug, -91	REGISTR	DATO Juli-91
	RETTELSES- BLAD	NR	INNFORT DEN	AV
		NR	INNFORT DEN	AV
		NR	INNFORT DEN	AV

NSB · REGISTRERING AV BYGNINGER

Bak. Hald 010370

NAVN BYGNINGENS ART	ALNABRU STASJON BOLIG 3	STASJONSNR 0201	BYGN NR 35
BANESTREKNING	Bryn-Eidsvoll (Hovedbanen)	KILOMETER 6,61	
KOMMUNE. MATR NR	0301 Oslo	GARDSNR 122	BRUKSNR 5
ADRESSE	Brobekkveien 90	DISTRIKT Oslo	



TEGNINGEN VISER Plan, snitt, fasader. Blåkopi, 1927.

M. 1:250.

OPPRINNELIG BRUKSFORMAL	PRIMÆRT Bolig	SEKUNDÆRT	
NAVÆRENDE BRUKSFORMAL	PRIMÆRT Bolig	SEKUNDÆRT	ANTALL LEILIGHETER 4 ANTALL OVERNATTINGSROM 0
FORHOLD TIL ANDRE HUS	Frittliggende		
FYSISK MILJØ- SAMMENHENG	By, industriområde		

VERNEVERDI	<input type="checkbox"/> PRIO- RITERT	BYGNINGEN PRIORITERES SPESIELT SOM BEVA- RINGSOBJEKT (EVT INTERN NSB-FREDNING)	<input type="checkbox"/> BYGNINGEN ER FREDET I MEDHOLD AV LOV OM KULTURMINNER
	<input type="checkbox"/> HOY	ENDRINGER SKAL IKKE FORETAS FOR ARKITEKTKONTORET HAR GODKJENT PLANENE DETTE GJELDER OGSA UTSKIFTING AV DØRER, VINDUER, KLEDNING TAKTEKKING OSV	
	<input checked="" type="checkbox"/> MIDDELS		
	<input type="checkbox"/> LAV	ENDRINGER KAN FORETAS UTEN GODKJENNING FRA ARKITEKTKONTORET DET HENVISES TIL GENE- RELLE RAD OG RETNINGSLINJER	
	<input type="checkbox"/> INGEN		

DIMENSJONER	HOVEDTAL M 16,1 x 8,2	BEBYGD AREAL M ² 132	ANTALL ETASJER 2	BRUTTO GOLVAREAL M ² 460
-------------	--------------------------	------------------------------------	---------------------	--

BYGNINGSDEL	TYPE KONSTRUKSJON	INSTALLASJON	MERKNAD
FUNDAMENT	Gråsteinsmur	SKORSTEIN	STK 2
KJELLER UNDERETASJE	Full kjeller	ELEKTRISITET	Innlagt
YTTERVEGG	Bindingsverk	OPPVARMING	PRIMÆRT Elektrisk SEKUNDÆRT Ved
FASADEKLEDNING	Weatherboard	VANN	Innlagt
TAKFORM	Valmtak	BAD	Innlagt
TAKTEKKING	Skifer, "lapp"	TOALETT	TYPE WC ANTALL 4

VINDUER	Oppr. eller som oppr., midtpost, 6 felts.	DEKOR INNSKRIPSJONER	
DORER	Skiftet	INTERIOR	

BYGGEAR	ÅR 1927	MERKNAD
TILBYGGING OMBYGGING FLYTTING	ÅR	ENDRING

VEDLIKEHOLDS- TILSTAND	TILSTAND ÅR	I GOD STAND	BEGYNNENDE FORFALL	FRAMSKREDET FORFALL	RUIN	EVT FORFALLSARSAK
	1991					Innvendig nedslitt, trekk. Bordkledning sprekker.

FARGESKJEMA	OPPRINNELIG	NAVÆRENDE	FRAMTIDIG	BYGGHERRE
UTVENDIG VEGG		30 B 4		NSB
VINDSKIER		-		ARKITEKT
GERIKTER		hvit		NSB, O. Aubert
VINDUER		hvit		BYGGMESTER
DORER		6 E 4		BYGNINGSTYPE
HJORNEBORD		-		STILPREG

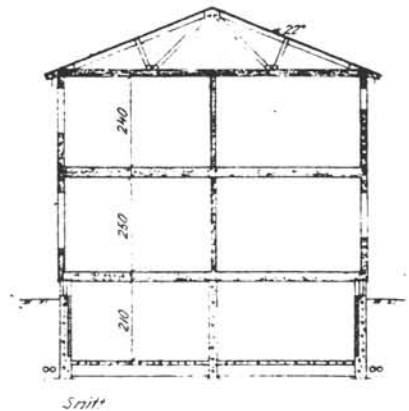
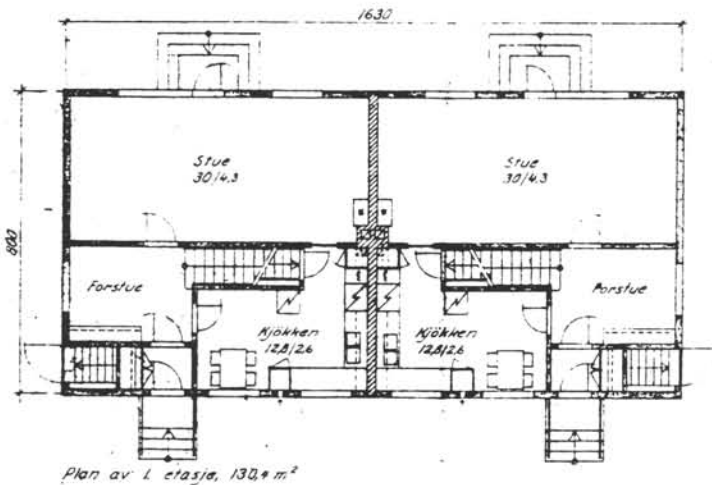
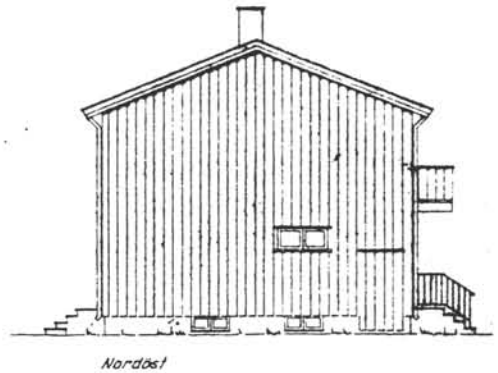
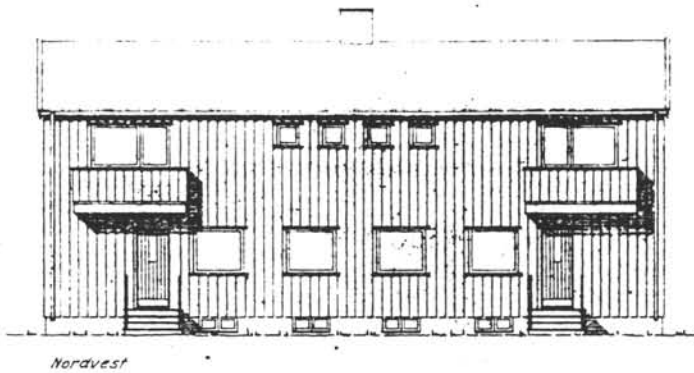
TEGNINGER (ARKIVHENVISNING)	Ak 4809
ELDRE FOTOGRAF	

ANDRE OPPLYSNINGER	UTGITT	DATO aug. -91	REGISTR	DATO Juli-91
	RETTELSES- BLAD	NR	INNFORT DEN	AV
		NR	INNFORT DEN	AV
		NR	INNFORT DEN	AV

NSB · REGISTRERING AV BYGNINGER

Bak. Hæd. 070379

NAVN BYGNINGENS ART	ALNABRU STASJON BOLIG 4	STASJONSNR 0201	BYGN NR 36
BANESTREKNING	Bryn-Eidsvoll (Hovedbanen)	KILOMETER 6,61	
KOMMUNE. MATR. NR	0301 Oslo	GARDSNR 122	BRUKSNR 5
ADRESSE	Brobekkveien 90 B	DISTRIKT Oslo	



TEGNINGEN VISER **Plan, fasader, snitt. Rev. tegn. 1970**

M. 1:200

OPPRINNELIG BRUKSFORMAL	PRIMÆRT Bolig	SEKUNDÆRT	
NAVÆRENDE BRUKSFORMAL	PRIMÆRT Bolig	SEKUNDÆRT	ANTALL LEILIGHETER 2 ANTALL OVERNATTINGSROM 0
FORHOLD TIL ANDRE HUS	Frittliggende		
FYSISK MILJØ- SAMMENHENG	By, industriområde		

VERNEVERDI	<input type="checkbox"/> PRIO- RITERT	BYGNINGEN PRIORITERES SPESIELT SOM BEVA- RINGSOBJEKT (EVT INTERN NSB-FREDNING)	<input type="checkbox"/> BYGNINGEN ER FREDET I MEDHOLD AV LOV OM KULTURMINNER
	<input type="checkbox"/> HOY	ENDRINGER SKAL IKKE FORETAS FØR ARKITEKTKONTORET HAR GODKJENT PLANENE, DETTE GJELDER OGSA UTSKIFTING AV DØRER, VINDUER, KLEDNING, TAKTEKKING OSV	
	<input checked="" type="checkbox"/> MIDDELS		
	<input type="checkbox"/> LAV	ENDRINGER KAN FORETAS UTEN GODKJENNING FRA ARKITEKTKONTORET. DET HENVISES TIL GENE- RELLE RÅD OG RETNINGSLINJER.	
	<input type="checkbox"/> INGEN		

DIMENSJONER	HØVEDMÅL M 16,3 x 8,0	BEBYGD AREAL M ² 130	ANTALL ETASJER 2	BRUTTO GOLVAREAL M ² 391
-------------	---------------------------------	---	----------------------------	---

BYGNINGSDEL	TYPE KONSTRUKSJON	INSTALLASJON	MERKNAD
FUNDAMENT	Ringmur, betong	SKORSTEIN	STK 1
KJELLER UNDERETASJE	Full kjeller	ELEKTRISITET	Innlagt
YTTERVEGG	Bindingsverk	OPPVARMING	PRIMÆRT Elektrisk SEKUNDÆRT Ved
FASADEKLEDNING	Tømmermannspanel	VANN	Innlagt
TAKFORM	Saltak	BAD	Innlagt
TAKTEKKING	Betongtakstein	TOALETT	TYPE WC ANTALL 2

VINDUER	Skiftet 1971 til "husmorvind."	DEKOR INNSKRIPSJONER	
DORER		INTERIOR	

BYGGGEAR	ÅR 1959	MERKNAD
TILBYGGING OMBYGGING FLYTTING	ÅR	ENDRING

VEDLIKEHOLDS- TILSTAND	TILSTAND ÅR	I GOD STAND	BEGYNNENDE FORFALL	FRAMSKREDET FORFALL	RUIN	EVT FORFALLSARSAK
	1991	x				

FARGESKJEMA	OPPRINNELIG	NAVERENDE	FRAMTIDIG	BYGGHERRER NSB
UTVENDIG VEGG		4-5 A 4		ARKITEKT NSB v/A. Sundby
VINDSKIER		hvite		BYGGMESTER
GERIKTER		-		BYGNINGSTYPE
VINDUER		hvite		STILPREG
DORER		hvite		
HJORNEBORD		-		

TEGNINGER (ARKIVHENVISNING)	OdB 34/51.
ELDRE FOTOGRAF	

ANDRE OPPLYSNINGER	UTGITT	DATO aug.-91	REGISTR.	DATO juni-91
	RETTELSES- BLAD	NR	INNFORT DEN	AV
		NR	INNFORT DEN	AV

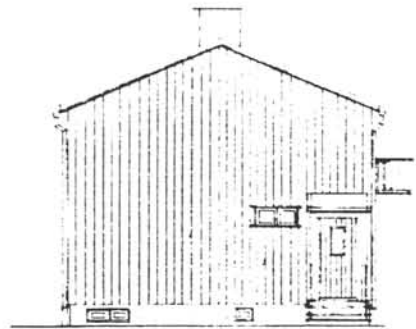
NSB · REGISTRERING AV BYGNINGER

Bak. Had. 070375

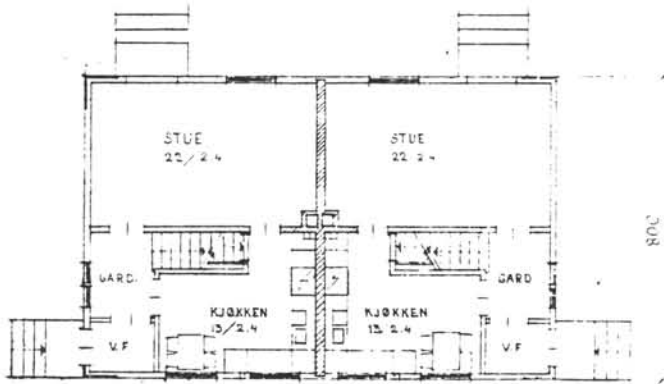
· NAVN BYGNINGENS ART	ALNABRU STASJON BOLIG 5	STASJONSNR 0201	BYGN NR 37
BANESTREKNING	Bryn-Eidsvoll (Hovedbanen)	KILOMETER 6,65	
KOMMUNE. MATR NR	0301 Oslo	GARDSNR 122	BRUKSNR 5
ADRESSE	Brobekkveien 92	DISTRIKT Oslo	



FASADE



FASADE



PLAN 1 ETASJE



SNITT

TEGNINGEN VISER **Plan, snitt, fasader, dat. 1959.**

M. 1:200

OPPRINNELIG BRUKSFORMAL	PRIMERT Bolig	SEKUNDERT	
NAVÆRENDE BRUKSFORMAL	PRIMERT Bolig	SEKUNDERT	ANTALL LEILIGHETER 2
FORHOLD TIL ANDRE HUS	Frittliggende		
FYSISK MILJØ- SAMMENHENG	By, industriområde		
			ANTALL OVERNATTINGSROM: 0

VERNEVERDI	<input type="checkbox"/> PRIO- RITERT	BYGNINGEN PRIORITERES SPESIELT SOM BEVA- RINGSOBJEKT (EVT INTERN NSB-FREDNING)	<input type="checkbox"/> BYGNINGEN ER FREDET I MEDHOLD AV LOV OM KULTURMINNER
	<input type="checkbox"/> HOY	ENDRINGER SKAL IKKE FORETAS FØR ARKITEKTKONTORET HAR GODKJENT PLANENE. DETTE GJELDER OGSA UTSKIFTING AV DØRER, VINDUER, KLEDNING, TAKTEKKING OSV	
	<input checked="" type="checkbox"/> MIDDELS		
	<input type="checkbox"/> LAV	ENDRINGER KAN FORETAS UTEN GODKJENNING FRA ARKITEKTKONTORET. DET HENVISES TIL GENE- RELLE RÅD OG RETNINGSLINJER	
	<input type="checkbox"/> INGEN		

DIMENSJONER	HOVEDTAL M	12,5 x 8,0	BEBYGD AREAL M ²	100	ANTALL ETASJER	2	BRUTTO GOLVAREAL M ²	300
-------------	---------------	------------	--------------------------------	-----	-------------------	---	------------------------------------	-----

BYGNINGSDEL	TYPE KONSTRUKSJON	INSTALLASJON	MERKNAD
FUNDAMENT	Ringmur, betong	SKORSTEIN	STK 1
KJELLER UNDERETASJE	Full kjeller	ELEKTRISITET	Innlagt
YTTERVEGG	Bindingsverk	OPPVARMING	PRIMÆRT SEKUNDÆRT Elektrisk Ved
FASADEKLEDNING	Tømmermannskledning	VANN	Innlagt
TAKFORM	Saltak	BAD	Innlagt
TAKTEKKING	Cementpl. "fasett"	TOALETT	TYPE WC ANTALL 2

VINDUER	Oppr.	DEKOR INNSKRIPSJONER	
DORER	Oppr.	INTERIOR	

BYGGEAR	AR	MERKNAD
	1959	
TILBYGGING OMBYGGING FLYTTING	AR	ENDRING

VEDLIKEHOLDS- TILSTAND	TILSTAND	GOD STAND	BEGYNNENDE FORFALL	FRAMSKREDET FORFALL	RUIN	EVT FORFALLSARSAK
	AR	1991				Under oppussing

FARGESKJEMA	OPPRINNELIG	NAVÆRENDE	FRAMTIDIG	BYGGHERRE
UTVENDIG VEGG		9 B 2		NSB
VINDSKIER		9 B 2		ARKITEKT
GERIKTER		-		NSB v/ A. Sundby
VINDUER		hvite		BYGGMESTER
DORER		hvite		BYGNINGSTYPE
HJORNEBORD		-		STILPREG

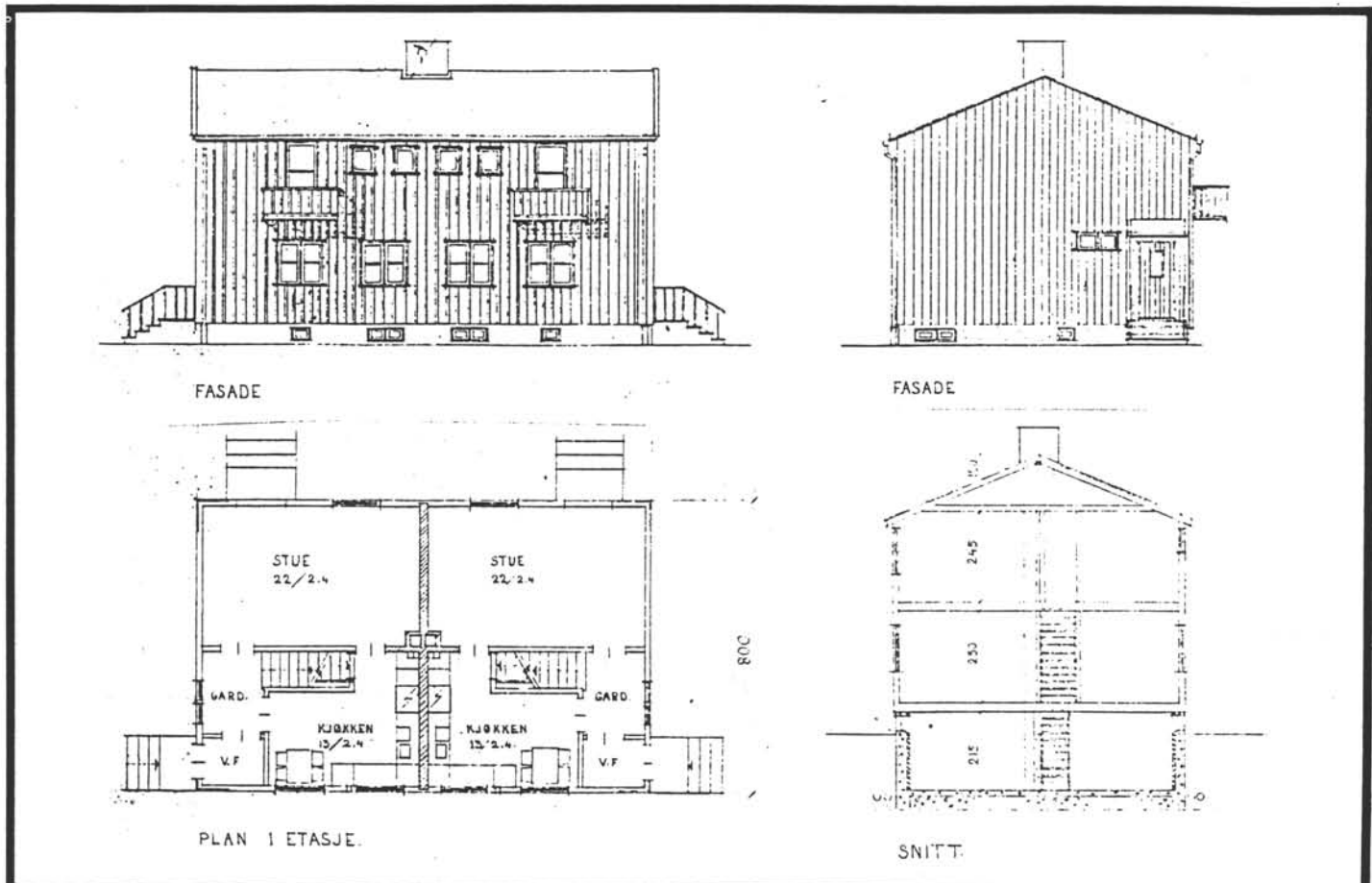
TEGNINGER (ARKIVHENVISNING)	OdB 60/6
ELDRE FOTOGRAF	

ANDRE OPPLYSNINGER	UTGITT	DATO	REGISTR	DATO
		aug.-91		juni-91
	RETTELSES- BLAD	NR	INNFORT DEN	AV
		NR	INNFORT DEN	AV
NR		INNFORT DEN	AV	

NSB · REGISTRERING AV BYGNINGER

Bak Had 0703 79

NAVN BYGNINGENS ART	ALNABRU STASJON BOLIG 6	STASJONSNR 0201	BYGN NR 38
BANESTREKNING	Bryn-Eidsvoll (Hovedbanen)	KILOMETER 6,68	
KOMMUNE. MATR NR	0301 Oslo	GARDSNR 122	BRUKSNR 5
ADRESSE	Brobekkveien 94	DISTRIKT Oslo	



TEGNINGEN VISER: **Plan 1. etg., snitt, fas. Dat.1959**

M. 1:200

OPPRINNELIG BRUKSFORMAL	PRIMÆRT Bolig	SEKUNDÆRT	
NAVÆRENDE BRUKSFORMAL	PRIMÆRT Bolig	SEKUNDÆRT	ANTALL LEILIGHETER: 2
FORHOLD TIL ANDRE HUS	Frittliggende		
FYSISK MILJØ- SAMMENHENG	By, industriområde		

VERNEVERDI	<input type="checkbox"/> PRIO- RITERT	BYGNINGEN PRIORITERES SPESIELT SOM BEVA- RINGSOBJEKT (EVT. INTERN NSB-FREDNING)	<input type="checkbox"/> BYGNINGEN ER FREDET I MEDHOLD AV LOV OM KULTURMINNER
	<input type="checkbox"/> HØY	ENDRINGER SKAL IKKE FORETAS FØR ARKITEKTKONTORET HAR GODKJENT PLANENE. DETTE GJELDER OGSA UTSKIFTING AV DØRER, VINDUER, KLEDNING, TAKTEKKING OSV	
	<input checked="" type="checkbox"/> MIDDELS		
	<input type="checkbox"/> LAV	ENDRINGER KAN FORETAS UTEN GODKJENNING FRA ARKITEKTKONTORET. DET HENVISES TIL GENE- RELLE RÅD OG RETNINGSLINJER.	
	<input type="checkbox"/> INGEN		

DIMENSJONER	HOVED*1AL M	12,5 x 8,0	BEBYGD AREAL M ²	100	ANTALL ETASJER	2	BRUTTO GOLVAREAL M ²	300
-------------	----------------	-------------------	--------------------------------	------------	-------------------	----------	------------------------------------	------------

BYGNINGSDEL	TYPE. KONSTRUKSJON	INSTALLASJON	MERKNAD
FUNDAMENT	Ringmur, betong	SKORSTEIN	STK 1
KJELLER UNDERETASJE	Full kjeller	ELEKTRISITET	Innlagt
YTTERVEGG	Bindingsverk	OPPVARMING	PRIMÆRT Ved SEKUNDERT Elektrisk
FASADEKLEDNING	Tømmermannskledning	VANN	Innlagt
TAKFORM	Saltak	BAD	Innlagt
TAKTEKKING	Asbestsementpl. "fasett"	TOALETT	TYPE WC ANTALL 2

VINDUER	Delvis oppr., skiftet 2.etg. 1989.	DEKOR INNSKRIPSJONER
DORER	Opprinnelige	INTERIOR

BYGGGEAR	AR 1959	MERKNAD
TILBYGGING OMBYGGING FLYTTING	AR	ENDRING

VEDLIKEHOLDS- TILSTAND	TILSTAND AR	I GOD STAND	BEGYNNENDE FORFALL	FRAMSKREDET FORFALL	RUIN	EVT FORFALLSARSAK
	1991	x				trenger vedl.hold: lekkasjer over
						vinduer. Kjellertrapp sprekker

FARGESKJEMA	OPPRINNELIG	NAVÆRENDE	FRAMTIDIG,	BYGGHERRER NSB
UTVENDIG VEGG		4A3		ARKITEKT NSB v/A. Sundby
VINDSKIER		4A3		BYGGMESTER
GERIKTER		-		BYGNINGSTYPE
VINDUER		lysgrå		STILPREG
DØRER		lysgrå		
HJORNEBORD		-		

TEGNINGER (ARKIVHENVISNING)	OdB 60/6
ELDRE FOTOGRAF	

ANDRE OPPLYSNINGER	UTGITT	DATO aug.-91	REGISTR.	DATO juni-91
	RETTELSES- BLAD	NR	INNFORT DEN	AV
		NR	INNFORT DEN	AV
		NR	INNFORT DEN	AV

NSB - REGISTRERING AV BYGNINGER

Bak Mac 070379

NAV BYGNINGENS ART	ALNABRU STASJON BOLIG 7	STASJONSNR 0201	BYGN NR 39A
BANESTREKNING	Bryn-Eidsvoll (Hovedbanen)	KILOMETER 6,68	
KOMMUNE.MATR.NR	0301 Oslo	GARDSNR 122	BRUKSNR 5
ADRESSE	Brobekkveien 94 A, 0583 Oslo 5	DISTRIKT Oslo	



TEGNINGEN VISER

OPPRINNELIG BRUKSFORMAL	PRIMÆRT Bolig	SEKUNDÆRT	
NAVERENDE BRUKSFORMAL	PRIMÆRT Bolig	SEKUNDÆRT	ANTALL LEILIGHETER: 1 ANTALL OVERNATTINGSROM: 0
FORHOLD TIL ANDRE HUS	Frittliggende		
FYSISK MILJØ- SAMMENHENG	By, industriområde		

VERNEVERDI	<input type="checkbox"/>	PRIORITERT	BYGNINGEN PRIORITERES SPESIelt SOM BEVARINGSOBJEKT (EVT INTERN NSB-FREDNING)	<input type="checkbox"/>	BYGNINGEN ER FREDET I MEDHOLD AV LOV OM KULTURMINNER
	<input type="checkbox"/>	HOY	ENDRINGER SKAL IKKE FORETAS FOR ARKITEKTKONTORET HAR GODKJENT PLANENE. DETTE GJELDER OGSÅ UTSKIFTING AV DØRER, VINDUER, KLEDNING, TAKTEKKING OSV		
	<input type="checkbox"/>	MIDDELS			
	<input checked="" type="checkbox"/>	LAV	ENDRINGER KAN FORETAS UTEN GODKJENNING FRA ARKITEKTKONTORET. DET HENVISES TIL GENERELLE RÅD OG RETNINGSLINJER		
	<input type="checkbox"/>	INGEN			

DIMENSJONER	HOVEDMÅL M	12 x 8,1	BEBYGD AREAL M ²	124	ANTALL ETASJER	1	BRUTTO GOLVAREAL M ²	124
-------------	---------------	-----------------	--------------------------------	------------	-------------------	----------	------------------------------------	------------

BYGNINGSDEL	TYPE KONSTRUKSJON	INSTALLASJON	MERKNAD
FUNDAMENT	Sviller på grunn	SKORSTEIN	STK 0
KJELLER UNDERETASJE	Kryperom	ELEKTRISITET	Innlagt
YTTERVEGG	Bindingsverk (seksjonsbygg)	OPPVARMING	PRIMÆRT Elektrisk SEKUNDÆRT
FASADEKLEDNING	Liggende faspanel + omv. lektepanel under vinduer	VANN	Innlagt
TAKFORM	Flatt	BAD	Innlagt
TAKTEKKING	Papp	TOALETT	TYPE WC ANTALL 1

VINDUER	2 fags (kvadr.felt+stående felt)	DEKOR INNSKRIPSJONER
DORER	Glassfelt m. spiler	INTERIOR

BYGGEAR	ÅR 1967	MERKNAD
TILBYGGING OMBYGGING FLYTTING	ÅR	ENDRING

VEDLIKEHOLDS- TILSTAND	TILSTAND ÅR	I GOD STAND	BEGYNNENDE FORFALL	FRAMSKREDET FORFALL	RUIN	EVT FORFALLSÅRSÅK
	1991	x				

FARGESKJEMA	OPPRINNELIG	NAVÆRENDE	FRAMTIDIG	BYGGHERRE NSB
UTVENDIG VEGG		7E4		ARKITEKT
VINDSKIER		-		BYGGMESTER
GERIKTER		-		BYGNINGSTYPE
VINDUER		lys grå		STILPREG
DORER		lys grå		
HJORNEBORD		-		
GESIMSBORD		7E4		


TEGNINGER (ARKIVHENVISNING)	
ELDRE FOTOGRAF	

ANDRE OPPLYSNINGER	UTGITT	DATO aug.-91	REGISTR.	DATO juni-91
	RETTELSESB- BLAD	NR	INNFORT DEN	AV
		NR	INNFORT DEN	AV
NR		INNFORT DEN	AV	

NSB · REGISTRERING AV BYGNINGER

Bak. med 07037

NAVN BYGNINGENS ART	ALNABRU STASJON BOLIG 8	STASJONSNR 0201	BYGN NR 39B
BANESTREKNING	Bryn-Eidsvoll (Hovedbanen)	KILOMETER 6,66	
KOMMUNE. MATR NR	0301 Oslo	GARDSNR 122	BRUKSNR 5
ADRESSE	Brobekkveien 94 B, 0583 Oslo 5	DISTRIKT Oslo	



TEGNINGEN VISER

OPPRINNELIG BRUKSFORMAL	PRIMÆRT Bolig	SEKUNDÆRT	
NAVÆRENDE BRUKSFORMAL	PRIMÆRT Bolig	SEKUNDÆRT	ANTALL LEILIGHETER: 1 ANTALL OVERNATTINGSROM: 0
FORHOLD TIL ANDRE HUS	Frittliggende		
FYSISK MILJØ- SAMMENHENG	By, industriområde		

VERNEVERDI	<input type="checkbox"/> PRIO- RITERT	BYGNINGEN PRIORITERES SPESIELT SOM BEVA- RINGSOBJEKT (EVT. INTERN NSB-FREDNING)	<input type="checkbox"/> BYGNINGEN ER FREDET I MEDHOLD AV LOV OM KULTURMINNER
	<input type="checkbox"/> HOY	ENDRINGER SKAL IKKE FORETAS FØR ARKITEKTKONTORET HAR GODKJENT PLANENE. DETTE GJELDER OGSÅ UTSKIFTING AV DØRER, VINDUER, KLEDNING, TAKTEKKING OSV.	
	<input type="checkbox"/> MIDDELS		
	<input checked="" type="checkbox"/> LAV	ENDRINGER KAN FORETAS UTEN GODKJENNING FRA ARKITEKTKONTORET. DET HENVISES TIL GENE- RELLE RÅD OG RETNINGSLINJER.	
<input type="checkbox"/> INGEN			

DIMENSJONER	HØVEDTÅL M 9 x 8,1	BEBYGD AREAL M ² 79	ANTALL ETASJER 1	BRUTTO GOLVAREAL M ² 79
-------------	------------------------------	--	----------------------------	--

BYGNINGSDEL	TYPE KONSTRUKSJON	INSTALLASJON	MERKNAD
FUNDAMENT	Svill på grunn.	SKORSTEIN	STK 0
KJELLER UNDERETASJE	Kryperom, trebjelkelag	ELEKTRISITET	Innlagt
YTTERVEGG	Bindingsverk (seksjonsbygg)	OPPVARMING	PRIMERT Elektrisk SEKUNDERT
FASADEKLEDNING	Liggende panel m/ rettskåret kant	VANN	Innlagt
TAKFORM	Flatt	BAD	Innlagt
TAKTEKKING	Papp	TOALETT	TYPE WC ANTALL 1

VINDUER		DEKOR INNSKRIPSJONER	
DORER	Inng.dør m. stort trådglassfelt	INTERIOR	

BYGGEAR	ÅR 1967	MERKNAD
TILBYGGING OMBYGGING FLYTTING	ÅR	ENDRING

VEDLIKEHOLDS- TILSTAND	TILSTAND ÅR	I GOD STAND	BEGYNNENDE FORFALL	FRAMSKREDET FORFALL	RUIN	EVT FORFALLSARSAK
	1991	x				

FARGESKJEMA	OPPRINNELIG	NAVÆRENDE	FRAMTIDIG	BYGGHERRER NSB
UTVENDIG VEGG		7E4		ARKITEKT
VINDSKIER		-		BYGGMESTER
GERIKTER		7E4		BYGNINGSTYPE
VINDUER		7E4		STILPREG
DORER		lys grå		
HJORNEBORD		-		

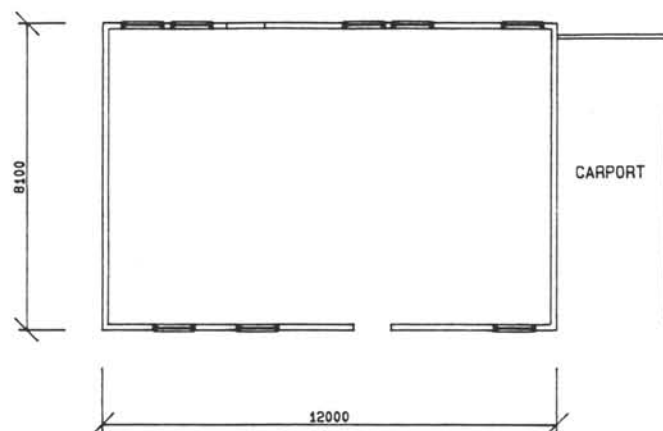
TEGNINGER (ARKIVHENVISNING)	
ELDRE FOTOGRAF	

ANDRE OPPLYSNINGER	UTGITT	DATO aug.-91	REGISTR	DATO juni-91
	RETTELSESB- BLAD	NR	INNFORT DEN	AV
		NR	INNFORT DEN	AV
		NR	INNFORT DEN	AV

NSB · REGISTRERING AV BYGNINGER

Bak. Had. 070375

· NAVN BYGNINGENS ART	ALNABRU STASJON BOLIG 9	STASJONSNR 0201	BYGN NR 39C
BANESTREKNING	Bryn-Eidsvoll (Hovedbanen)	KILOMETER 6,58	
KOMMUNE. MATR NR	0301 Oslo	GARDSNR 122	BRUKSNR 5
ADRESSE	Brobekkveien 94 C. 0583 Oslo 5	DISTRIKT Oslo	



TEGNINGEN VISER:

ALNABRU, BOLIG 9

MÅLSKISSE

OPPRINNELIG BRUKSFORMAL	PRIMÆRT Bolig	SEKUNDÆRT	
NAVÆRENDE BRUKSFORMAL	PRIMÆRT Bolig	SEKUNDÆRT	ANTALL LEILIGHETER: 1 ANTALL OVERNATTINGSROM: 0
FORHOLD TIL ANDRE HUS	Frittliggende		
FYSISK MILJØ- SAMMENHENG	By, industri-/ jernb. område		

VERNEVERDI	<input type="checkbox"/>	PRIORITERT	BYGNINGEN PRIORITERES SPESIELT SOM BEVARINGSOBJEKT (EVT. INTERN NSB-FREDNING)	<input type="checkbox"/>	BYGNINGEN ER FREDET I MEDHOLD AV LOV OM KULTURMINNER
	<input type="checkbox"/>	HØY	ENDRINGER SKAL IKKE FORETAS FØR ARKITEKTKONTORET HAR GODKJENT PLANENE. DETTE GJELDER OGSÅ UTSKIFTING AV DØRER, VINDUER, KLEDNING, TAKTEKKING OSV		
	<input type="checkbox"/>	MIDDELS			
	<input checked="" type="checkbox"/>	LAV	ENDRINGER KAN FORETAS UTEN GODKJENNING FRA ARKITEKTKONTORET. DET HENVISES TIL GJENNELLE RÅD OG RETNINGSLINJER.		
	<input type="checkbox"/>	INGEN			

DIMENSJONER	HOVEDTAL M	12 x 8,1	BEBYGD AREAL M ²	124	ANTALL ETASJER	1	BRUTTO GOLVAREAL M ²	124
-------------	---------------	----------	--------------------------------	-----	-------------------	---	------------------------------------	-----

BYGNINGSDEL	TYPE KONSTRUKSJON	INSTALLASJON	MERKNAD
FUNDAMENT	Sviller på grunn	SKORSTEIN	STK 0
KJELLER UNDERETASJE	Kryperom	ELEKTRISITET	Innlagt
YTTERVEGG	Bindingsverk (seksjonsbygg)	OPPVARMING	PRIMÆRT SEKUNDÆRT Elektrisk
FASADEKLEDNING	Liggende faspanel + omv. lektepanel under vinduer	VANN	Innlagt
TAKFORM	Flatt	BAD	Innlagt
TAKTEKKING	Papp	TOALETT	TYPE WC ANTALL 1

VINDUER	2 fags (kvadr.felt+stående felt)	DEKOR INNSKRIPSJONER
DORER	Glassfelt m. spiler	INTERIOR

BYGGEAR	ÅR 1967	MERKNAD
TILBYGGING OMBYGGING FLYTTING	ÅR	ENDRING

VEDLIKEHOLDS- TILSTAND	TILSTAND ÅR	GOD STAND	BEGYNNENDE FORFALL	FRAMSKREDET FORFALL	RUIN	EVT FORFALLSARSAK
	1991	x				

FARGESKJEMA	OPPRINNELIG	NAVERENDE	FRAMTIDIG	BYGGHERRE NSB
UTVENDIG VEGG		22AB2		ARKITEKT
VINDSKIER		-		BYGGMESTER
GERIKTER		-		BYGNINGSTYPE
VINDUER		9B3		STILPREG
DORER		9B3		
HJORNEBORD		-		
GESIMSBORD		9B3		

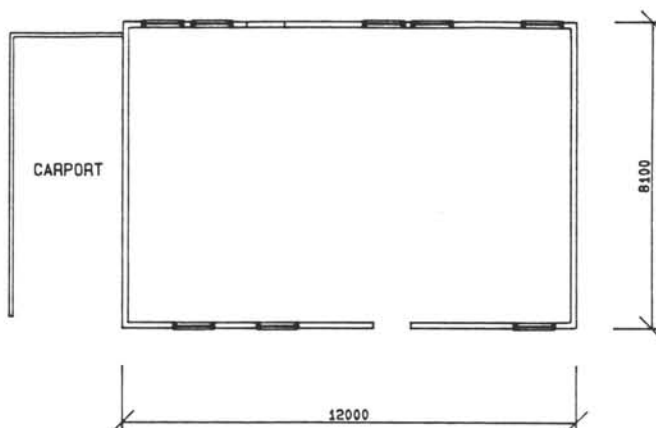
TEGNINGER (ARKIVHENVISNING)	
ELDRE FOTOGRAF	

ANDRE OPPLYSNINGER	UTGITT	DATO aug.-91	REGISTR.	DATO juni-91
	RETTELSES- BLAD	NR	INNFORT DEN	AV
		NR	INNFORT DEN	AV
		NR	INNFORT DEN	AV

NSB - REGISTRERING AV BYGNINGER

Bak. Mad 07037

NAV BYGNINGENS ART	ALNABRU STASJON BOLIG 10	STASJONSNR 0201	BYGN NR 39D
BANESTREKNING	Bryn-Eidsvoll (Hovedbanen)	KILOMETER 6,57	
KOMMUNE.MATR NR	0301 Oslo	GÅRDSNR 122	BRUKSNR 5
ADRESSE	Brobekkveien 94 D, 0583 Oslo 5	DISTRIKT Oslo	



TEGNINGEN VISER:

ALNABRU, BOLIG 10

MÅLSKISSE

OPPRINNELIG BRUKSFORMAL	PRIMÆRT Bolig	SEKUNDÆRT	
NAVÆRENDE BRUKSFORMAL	PRIMÆRT Bolig	SEKUNDÆRT	ANTALL LEILIGHETER: 1 ANTALL OVERNATTINGSROM: 0
FORHOLD TIL ANDRE HUS	Frittliggende		
FYSISK MILJØ- SAMMENHENG	By, industri-/jernb.område		

VERNEVERDI	<input type="checkbox"/> PRIO- RITERT	BYGNINGEN PRIORITERES SPESIELT SOM BEVA- RINGSOBJEKT (EVT INTERN NSB-FREDNING)	<input type="checkbox"/> BYGNINGEN ER FREDET I MEDHOLD AV LOV OM KULTURMINNER
	<input type="checkbox"/> HOY	ENDRINGER SKAL IKKE FORETAS FOR ARKITEKTKONTORET HAR GODKJENT PLANENE DETTE GJELDER OGSA UTSKIFTING AV DØRER, VINDUER, KLEDNING, TAKTEKKING OSV	
	<input type="checkbox"/> MIDDELS		
	<input checked="" type="checkbox"/> LAV	ENDRINGER KAN FORETAS UTEN GODKJENNING FRA ARKITEKTKONTORET. DET HENVISES TIL GENE- RELLE RÅD OG RETNINGSLINJER	
	<input type="checkbox"/> INGEN		

DIMENSJONER	HOVEDTAL M	12 x 8,1	BEBYGD AREAL M ²	124	ANTALL ETASJER	1	BRUTTO GOLVAREAL M ²	124
-------------	---------------	----------	--------------------------------	-----	-------------------	---	------------------------------------	-----

BYGNINGSDEL	TYPE KONSTRUKSJON	INSTALLASJON	MERKNAD
FUNDAMENT	Sviller på grunn	SKORSTEIN	STK 0
KJELLER UNDERETASJE	Kryperom	ELEKTRISITET	Innlagt
YTTERVEGG	Bindingsverk (seksjonsbygg)	OPPVARMING	PRIMÆRT SEKUNDÆRT Elektrisk
FASADEKLEDNING	Liggende faspanel + omv. lektepanel under vinduer	VANN	Innlagt
TAKFORM	Flatt	BAD	Innlagt
TAKTEKKING	Papp	TOALETT	TYPE WC ANTALL 1

VINDUER	2 fags (kvadr.felt+stående felt)	DEKOR INNSKRIPSJONER	
DORER	Glassfelt m. spiler	INTERIOR	

BYGGEAR	ÅR 1967	MERKNAD	
TILBYGGING OMBYGGING FLYTTING	ÅR	ENDRING	

VEDLIKEHOLDS- TILSTAND	TILSTAND ÅR	I GOD STAND	BEGYNNENDE FORFALL	FRAMSKREDET FORFALL	RUIN	EVT FORFALLSÅRSÅK
	1991	x				Setninger har ført til skjevheter

FARGESKJEMA	OPPRINNELIG	NAVÆRENDE	FRAMTIDIG	BYGGHERRE
UTVENDIG VEGG		8D6		NSB
VINDSKIER				ARKITEKT
GERIKTER				BYGGMESTER
VINDUER		lys gråhvit		BYGNINGSTYPE
DORER		lys gråhvit		STILPREG
HJORNEBORD				
GESIMSBORD		8D6		

TEGNINGER (ARKIVHENVISNING)	
ELDRE FOTOGRAF	

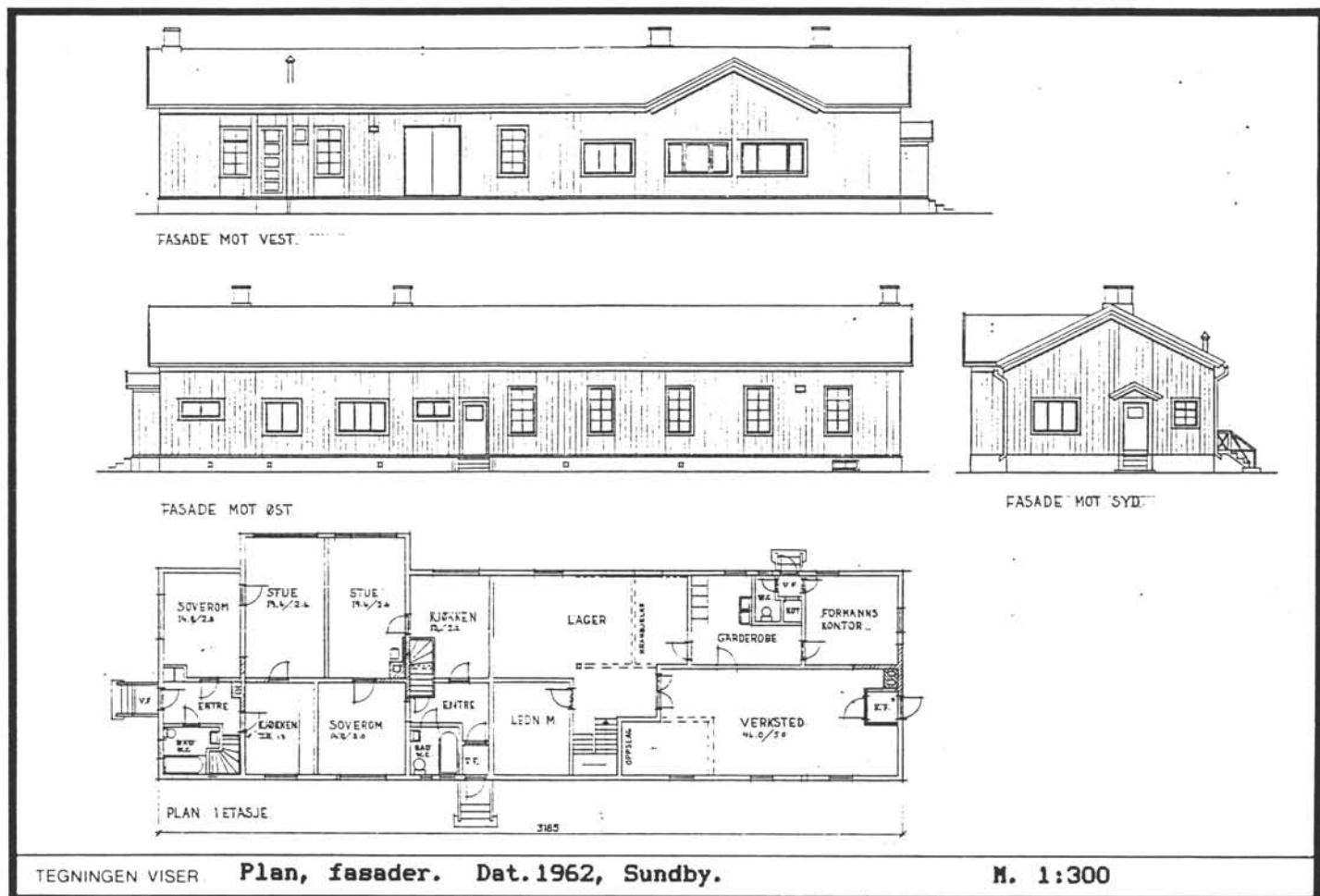
ANDRE OPPLYSNINGER	UTGITT	DATO aug.-91	REGISTR	DATO juni-91
	RETTELSES- BLAD	NR	INNFORT DEN	AV
		NR	INNFORT DEN	AV
		NR	INNFORT DEN	AV

NSB · REGISTRERING AV BYGNINGER

Bak. Had. 070375

NAVN BYGNINGENS ART	ALNABRU STASJON BOLIG 11	STASJONSNR 0201	BYGN. NR. 40
BANESTREKNING	Bryn-Eidsvoll (Hovedbanen)	KILOMETER 6,45	
KOMMUNE. MATR. NR.	0301 Oslo	GARDSNR 122	BRUKSNR 5
ADRESSE	Brobekkveien 100, 0583 Oslo 5	DISTRIKT Oslo	

FOTO



OPPRINNELIG BRUKSFORMAL	PRIMÆRT Lager og verksted ?	SEKUNDÆRT	
NAVÆRENDE BRUKSFORMAL	PRIMÆRT Bolig	SEKUNDÆRT	ANTALL LEILIGHETER: 2 ANTALL OVERNATTINGSROM: 0
FORHOLD TIL ANDRE HUS	Frittliggende del av anlegg		
FYSISK MILJØ- SAMMENHENG	By, industri-/ jernb.område		

VERNEVERDI	<input type="checkbox"/> PRIO- RITERT	BYGNINGEN PRIORITERES SPESIELT SOM BEVA- RINGSOBJEKT (EVT. INTERN NSB-FREDNING)	<input type="checkbox"/> BYGNINGEN ER FREDET I MEDHOLD AV LOV OM KULTURMINNER
	<input type="checkbox"/> HOY	ENDRINGER SKAL IKKE FORETAS FOR ARKITEKTKONTORET HAR GODKJENT PLANENE DETTE GJELDER OGSA UTSKIFTING AV DØRER, VINDUER, KLEDNING, TAKTEKKING OSV.	
	<input type="checkbox"/> MIDDELS		
	<input checked="" type="checkbox"/> LAV	ENDRINGER KAN FORETAS UTEN GODKJENNING FRA ARKITEKTKONTORET. DET HENVISES TIL GENE- RELLE RÅD OG RETNINGSLINJER	
	<input type="checkbox"/> INGEN		

DIMENSJONER	HOVEDTAL M	31,9 x 8,9	BEBYGD AREAL M ²	296	ANTALL ETASJER	1	BRUTTO GOLVAREAL M ²	591
-------------	---------------	-------------------	--------------------------------	------------	-------------------	----------	------------------------------------	------------

BYGNINGSDEL	TYPE KONSTRUKSJON	INSTALLASJON	MERKNAD
FUNDAMENT	Ringmur, betong.	SKORSTEIN	STK 3
KJELLER UNDERETASJE	Full kjeller	ELEKTRISITET	Innlagt
YTTERVEGG	Bindingsverk	OPPVARMING	PRIMÆRT Elektrisk SEKUNDÆRT
FASADEKLEDNING	Stående faspanel	VANN	Innlagt
TAKFORM	Saltak	BAD	Innlagt
TAKTEKING		TOALETT	TYPE WC ANTALL 3

VINDUER	Endel oppr.	DEKOR INNSKRIPSJONER	
DORER		INTERIOR	

BYGGEAR	AR	MERKNAD
TILBYGGING OMBYGGING FLYTTING	AR	ENDRING Tilbygg 1962 ?

VEDLIKEHOLDS- TILSTAND	TILSTAND AR	I GOD STAND	BEGYNNENDE FORFALL	FRAMSKREDET FORFALL	RUIN	EVT FORFALLSARSAK
	1991	x				

FARGESKJEMA	OPPRINNELIG	NAVERENDE	FRAMTIDIG	BYGGHERRE
UTVENDIG VEGG		lys grønn		ARKITEKT
VINDSKIER		lys grønn		BYGGMESTER
GERIKTER		hvite		BYGNINGSTYPE
VINDUER		hvite		STILPREG
DORER				
HJORNEBORD		-		

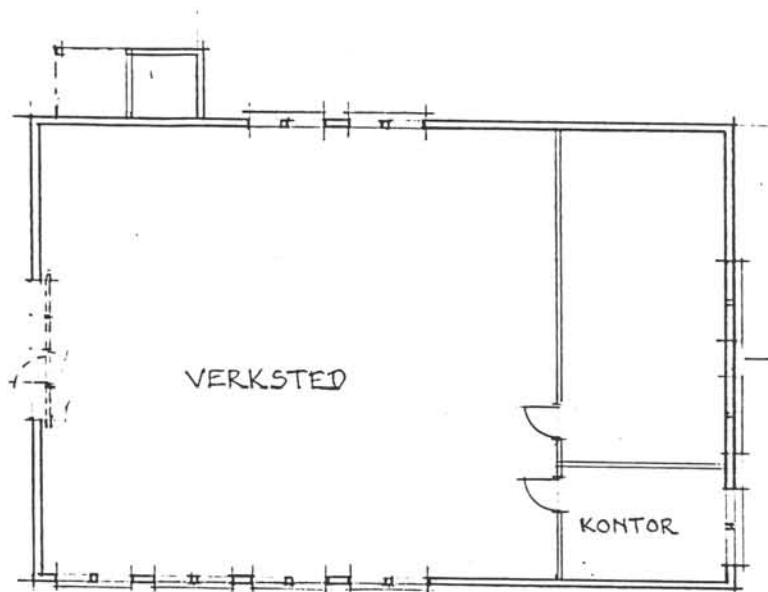
TEGNINGER (ARKIVHENVISNING)	Ak 11098	OdB 517/23
ELDRE FOTOGRAF		

ANDRE OPPLYSNINGER	UTGITT	DATO aug.-91	REGISTR.	DATO aug.-91
	RETTELSES- BLAD	NR	INNFORT DEN	AV
		NR	INNFORT DEN	AV
		NR	INNFORT DEN	AV

NSB · REGISTRERING AV BYGNINGER

Bak. Hald 070371

NAV BYGNINGENS ART	ALNABRU STASJON LINJEVERKSTED	STASJONSNR 0201	BYGN NR 44
BANESTREKNING	Bryn-Eidsvoll (Hovedbanen)	KILOMETER 7,40	
KOMMUNE.MATR.NR	0301 Oslo	GÅRDSNR 122	BRUKSNR 5
ADRESSE	Alnabruveien 15, 0668 Oslo	DISTRIKT Oslo	



TEGNINGEN VISER: Planskisse (Roslands Ark.kont.)

M. 1:200

OPPRINNELIG BRUKSFORMAL	PRIMÆRT	SEKUNDÆRT	
NAVÆRENDE BRUKSFORMAL	PRIMÆRT Verksted m/kontor	SEKUNDÆRT	ANTALL LEILIGHETER 0 ANTALL OVERNATTINGSROM: 0
FORHOLD TIL ANDRE HUS	Frittliggende del av anlegg		
FYSISK MILJØ- SAMMENHENG	Industri-/sporområde, utkant av by		

VERNEVERDI	<input type="checkbox"/> PRIO- RITERT	BYGNINGEN PRIORITERES SPESIELT SOM BEVA- RINGSOBJEKT (EVT INTERN NSB-FREDNING)	<input type="checkbox"/> BYGNINGEN ER FREDET I MEDHOLD AV LOV OM KULTURMINNER
	<input type="checkbox"/> HOY	ENDRINGER SKAL IKKE FORETAS FØR ARKITEKTKONTORET HAR GODKJENT PLANENE. DETTE GJELDER OGSA UTSKIFTING AV DØRER, VINDUER, KLEDNING, TAKTEKKING OSV	
	<input type="checkbox"/> MIDDELS		
	<input checked="" type="checkbox"/> LAV	ENDRINGER KAN FORETAS UTEN GODKJENNING FRA ARKITEKTKONTORET. DET HENVISES TIL GENE- RELLE RÅD OG RETNINGSLINJER	
	<input type="checkbox"/> INGEN		

DIMENSJONER	HOVEDTAL M	18,5 x 12,3	BEBYGD AREAL M ²	236	ANTALL ETASJER	1	BRUTTO GOLVAREAL M ²	233
-------------	---------------	--------------------	--------------------------------	------------	-------------------	----------	------------------------------------	------------

BYGNINGSDEL	TYPE KONSTRUKSJON	INSTALLASJON	MERKNAD
FUNDAMENT	Betongplate på mark	SKORSTEIN	STK 0
KJELLER UNDERETASJE	Ikke utgravd	ELEKTRISITET	Innlagt
YTTERVEGG		OPPVARMING	PRIMÆRT Elektrisk SEKUNDÆRT
FASADEKLEDNING	Profilerte stålplater	VANN	Innlagt
TAKFORM	Saltak	BAD	Ikke innlagt
TAKTEKKING	Profilerte stålplater	TOALETT	TYPE ANTALL 0

VINDUER	2 fags trevind.	DEKOR INNSKRIPSJONER	
DORER	Stålport med dør	INTERIOR	

BYGGEAR	AR	MERKNAD
		Oppr. gammel bygning fra Abelhaugen
TILBYGGING OMBYGGING FLYTTING	AR	ENDRING
	1989	Nyoppusset/kledt

VEDLIKEHOLDS- TILSTAND	TILSTAND AR	GOD STAND	BEGYNNENDE FORFALL	FRAMSKREDET FORFALL	RUIN	EVT FORFALLSARSAK
	1991	x				

FARGESKJEMA	OPPRINNELIG	NAVERENDE	FRAMTIDIG	BYGGHERRER
UTVENDIG VEGG		9D8		NSB
VINDSKIER		blikk		ARKITEKT
GERIKTER		-		BYGGMESTER
VINDUER		hvite		BYGNINGSTYPE
DORER		9D8		STILPREG
HJORNEBORD		-		

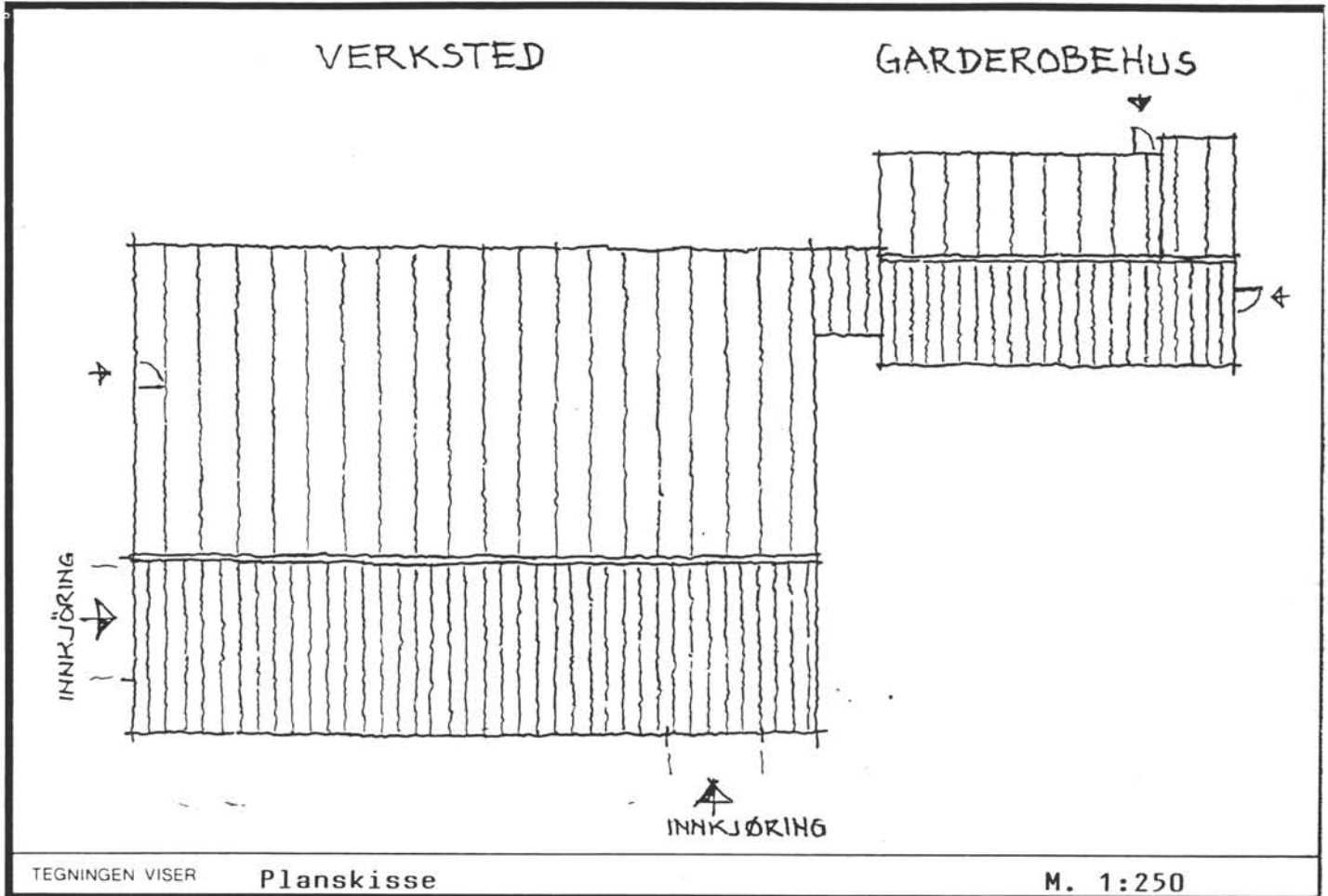
TEGNINGER (ARKIVHENVISNING)	
ELDRE FOTOGRAF	

ANDRE OPPLYSNINGER	UTGITT	DATO aug.-91	REGISTR	DATO juli-91
	RETTELSES- BLAD	NR	INNFORT DEN	AV
		NR	INNFORT DEN	AV
		NR	INNFORT DEN	AV

NSB · REGISTRERING AV BYGNINGER

Bak Had 0703

NAV BYGNINGENS ART	ALNABRU STASJON ANLEGGSVERKSTED og GARDEROBEHUS	STASJONSNR 0201	BYGN NR 45+46
BANESTREKNING	Bryn-Eidsvoll (Hovedbanen)	KILOMETER 7,35	
KOMMUNE, MATR NR.	0301 Oslo	GÅRDSNR 122	BRUKSNR 5
ADRESSE	Ingen formell adresse (Alf Bjerkes vei)	DISTRIKT Oslo	



OPPRINNELIG BRUKSFORMAL	PRIMÆRT	SEKUNDÆRT	
NAVÆRENDE BRUKSFORMAL	PRIMÆRT Verksted m/kontor Garderobehus m/spiserom	SEKUNDÆRT	ANTALL LEILIGHETER: 0 ANTALL OVERNATTINGSROM: 0
FORHOLD TIL ANDRE HUS	Fritt. del av anlegg. Verkst. og gard.hus sammenbygd.		
FYSISK MILJØ- SAMMENHENG	Industri-/sporområde, utkant av by		

VERNEVERDI	<input type="checkbox"/> PRIO- RITERT	BYGNINGEN PRIORITERES SPESIELT SOM BEVA- RINGSOBJEKT (EVT INTERN NSB-FREDNING)	<input type="checkbox"/> BYGNINGEN ER FREDET I MEDHOLD AV LOV OM KULTURMINNER
	<input type="checkbox"/> HOY	ENDRINGER SKAL IKKE FORETAS FOR ARKITEKTKONTORET HAR GODKJENT PLANENE. DETTE GJELDER OGSA UTSKIFTING AV DØRER, VINDUER, KLEDNING, TAKTEKKING OSV	
	<input type="checkbox"/> MIDDELS		
	<input checked="" type="checkbox"/> LAV	ENDRINGER KAN FORETAS UTEN GODKJENNING FRA ARKITEKTKONTORET. DET HENVISES TIL GENE- RELLE RAD OG RETNINGSLINJER	
	<input type="checkbox"/> INGEN		

DIMENSJONER	HOYDE: 14 M 17, 3x24, 2+7, 4x12, 6	BEBYGD AREAL M ²	517	ANTALL ETASJER	1	BRUTTO GOLVAREAL M ²	595
-------------	---------------------------------------	-----------------------------	-----	----------------	---	---------------------------------	-----

BYGNINGSDEL	TYPE KONSTRUKSJON	INSTALLASJON	MERKNAD
FUNDAMENT	Betong ringmur	SKORSTEIN	STK 0
KJELLER UNDERETASJE	Ikke utgravd Smøregrav	ELEKTRISITET	Innlagt
YTTERVEGG	Betong/bindingsverk	OPPVARMING	PRIMÆRT. SEKUNDÆRT. Elektrisk
FASADEKLEDNING	Tømmermannspanel	VANN	Innlagt
TAKFORM	Saltak	BAD	Dusj
TAKTEKKING	Papp/profilerte stålplater	TOALETT	TYPE WC ANTALL 2

VINDUER	Verkst.: faste vind., store, udelte formater. Gard.hus: små, korsdelte.	DEKOR INNSKRIPSJONER
DORER	Leddheisport	INTERIOR

BYGGEAR	AR	MERKNAD
TILBYGGING OMBYGGING FLYTTING	1989	Gard.hus forl. mot nord ca. 2 m

VEDLIKEHOLDS- TILSTAND	TILSTAND	I GOD STAND	BEGYNNENDE FORFALL	FRAMSKREDET FORFALL	RUIN	EVT FORFALLSARSAK
	AR	1991	x			

FARGESKJEMA	OPPRINNELIG	NAVÆRENDE	FRAMTIDIG	BYGGHERRE
UTVENDIG VEGG		sort, hvit sokkel		NSB
VINDSKIER		sort		ARKITEKT
GERIKTER		-		BYGGMESTER
VINDUER		sort		BYGNINGSTYPE
DORER		hvit		STILPREG
HJORNEBORD		-		

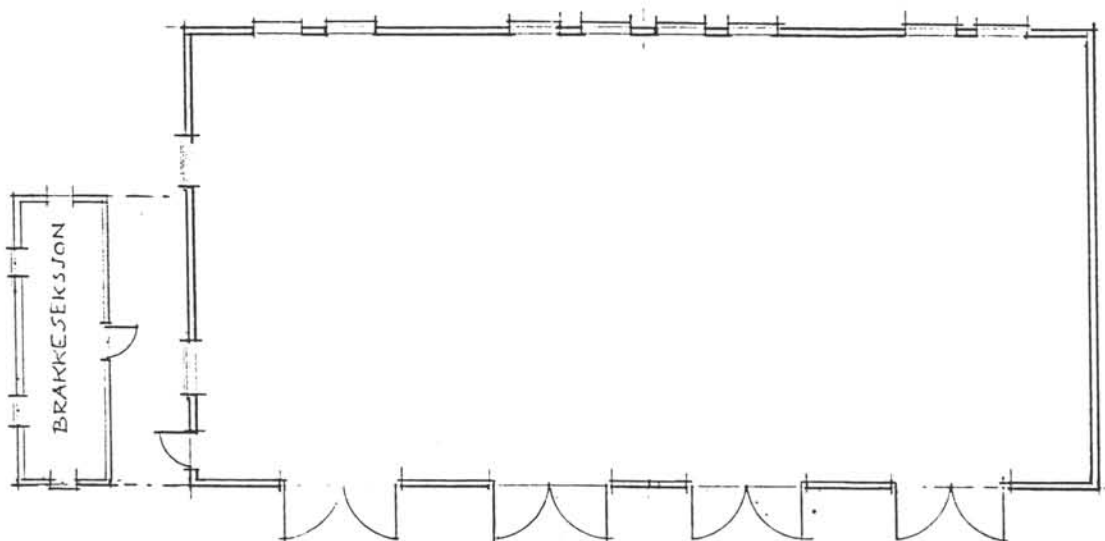
TEGNINGER (ARKIVHENVISNING)	
ELDRE FOTOGRAF	

ANDRE OPPLYSNINGER	UTGITT	DATO aug.-91	REGISTR.	DATO juli-91
	RETTELSES- BLAD	NR	INNFORT DEN	AV
		NR	INNFORT DEN	AV
		NR	INNFORT DEN	AV

NSB · REGISTRERING AV BYGNINGER

Bak nr 07037

NAV BYGNINGENS ART	ALNABRU STASJON ANLEGGSLAGER	STASJONSNR 0201	BYGN NR 47
BANESTREKNING	Bryn-Eidsvoll (Hovedbanen)	KILOMETER 7,30	
KOMMUNE. MATR NR	0301 Oslo	GARDSNR 122	BRUKSNR 5
ADRESSE	Ingen formell adresse (alf Bjerkes vei)	DISTRIKT Oslo	



TEGNINGEN VISER **Planskisse** (Roslands Ark.kont.)

M. 1:200

OPPRINNELIG BRUKSFORMAL	PRIMÆRT	SEKUNDÆRT	
NAVÆRENDE BRUKSFORMAL	PRIMÆRT Lager	SEKUNDÆRT	ANTALL LEILIGHETER 0 ANTALL OVERNATTINGSROM: 0
FORHOLD TIL ANDRE HUS	Frittliggende del av anlegg		
FYSISK MILJØ- SAMMENHENG	Industri-/sporområde, utkant av by		

VERNEVERDI	<input type="checkbox"/> PRIO- RITERT	BYGNINGEN PRIORITERES SPESIELT SOM BEVA- RINGSOBJEKT (EVT INTERN NSB-FREDNING)	<input type="checkbox"/> BYGNINGEN ER FREDET I MEDHOLD AV LOV OM KULTURMINNER
	<input type="checkbox"/> HØY	ENDRINGER SKAL IKKE FORETAS FOR ARKITEKTKONTORET HAR GODKJENT PLANENE. DETTE GJELDER OGSA UTSKIFTING AV DØRER, VINDUER, KLEDNING, TAKTEKKING OSV.	
	<input type="checkbox"/> MIDDELS		
	<input checked="" type="checkbox"/> LAV	ENDRINGER KAN FORETAS UTEN GODKJENNING FRA ARKITEKTKONTORET. DET HENVISES TIL GENE- RELLE RÅD OG RETNINGSLINJER.	
	<input type="checkbox"/> INGEN		

DIMENSJONER	HØVEDMÅL M	12 x 24	BEBYGD AREAL M ²	288	ANTALL ETASJER	1	BRUTTO GOLVAREAL M ²	288
-------------	---------------	----------------	--------------------------------	------------	-------------------	----------	------------------------------------	------------

BYGNINGSDEL	TYPE KONSTRUKSJON	INSTALLASJON	MERKNAD
FUNDAMENT	Betong ringmur/plate	SKORSTEIN	STK 0
KJELLER UNDERETASJE	Ikke utgravd	ELEKTRISITET	Innlagt
YTTERVEGG	Bindingsverk	OPPVARMING	PRIMÆRT Ingen SEKUNDÆRT
FASADEKLEDNING	Tømmermannspanel	VANN	Ikke innl.
TAKFORM	Saltak	BAD	
TAKTEKKING	Papp	TOALETT	TYPE ANTALL 0

VINDUER		DEKOR INNSKRIPSJONER	
DORER	4 tofløyede porter med fiskebeinpanel.	INTERIOR	

BYGGEGAR	AR	MERKNAD
TILBYGGING OMBYGGING FLYTTING	AR	ENDRING

VEDLIKEHOLDS- TILSTAND	TILSTAND AR	GOD STAND	BEGYNNENDE FORFALL	FRAMSKREDET FORFALL	RUIN	EVT FORFALLSARSAK
	1991	x				

FARGESKJEMA	OPPRINNELIG	NAVERENDE	FRAMTIDIG	BYGGHERRE NSB
UTVENDIG VEGG		sort beis		ARKITEKT
VINDSKIER		sort beis		BYGGMESTER
GERIKTER		sort beis		BYGNINGSTYPE
VINDUER		hvit		STILPREG
DORER		sort beis		
HJORNEBORD		-		

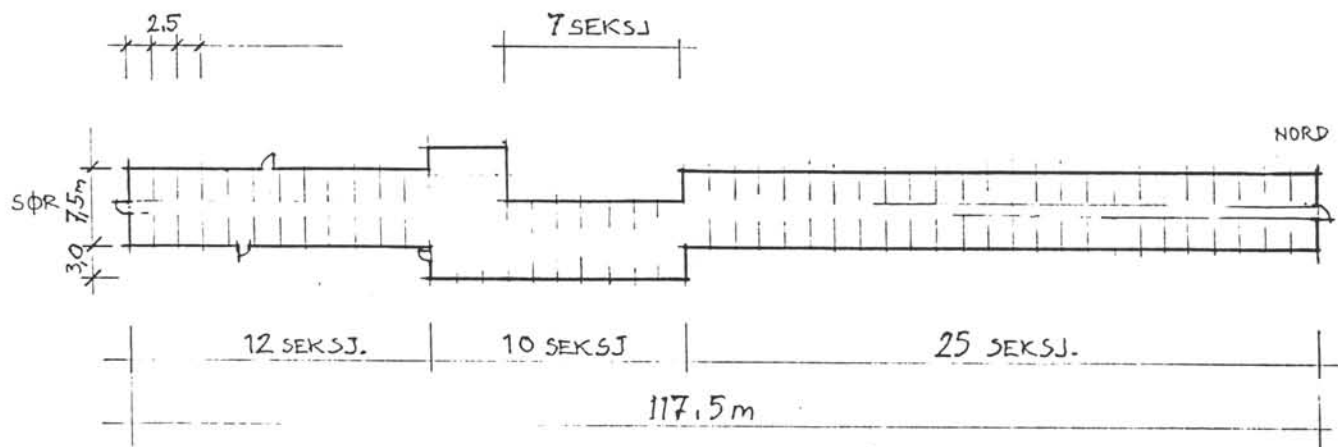

TEGNINGER (ARKIVHENVISNING)	
ELDRE FOTOGRAF	

ANDRE OPPLYSNINGER	UTGITT	DATO aug.-91	REGISTR.	DATO juli-91
	RETTELSES- BLAD	NR	INNFORT DEN	AV
		NR	INNFORT DEN	AV
		NR	INNFORT DEN	AV

NSB · REGISTRERING AV BYGNINGER

Bak Had 0703 7

NAV BYGNINGENS ART	ALNABRU STASJON ANLEGGSBRAKKERIGG, OVERNATTING	STASJONSNR 0201	BYGN NR 48
BANESTREKNING	Bryn-Eidsvoll (Hovedbanen)	KILOMETER 7,1	
KOMMUNE.MATR.NR	0301 Oslo	GÅRDSNR 122	BRUKSNR 5
ADRESSE	Alf Bjerkes vei 15, 0582 Oslo 5	DISTRIKT Oslo	


 TEGNINGEN VISER: **Skisse, seksjonsoppbygning (Roslands Ark.kont.) M. 1:750**

OPPRINNELIG BRUKSFORMAL	PRIMÆRT	SEKUNDÆRT	
NAVÆRENDE BRUKSFORMAL	Overnattingsrom	Opphold, kjøkken, bad, biljardrom	ANTALL LEILIGHETER: 0 ANTALL OVERNATTINGSROM: 42
FORHOLD TIL ANDRE HUS	Frittliggende		
FYSISK MILJØ- SAMMENHENG	Industri-/sporumråde, utkant av by		

VERNEVERDI	<input type="checkbox"/> PRIO- RITERT	BYGNINGEN PRIORITERES SPESIELT SOM BEVA- RINGSOBJEKT (EVT. INTERN NSB-FREDNING)	<input type="checkbox"/> BYGNINGEN ER FREDET I MEDHOLD AV LOV OM KULTURMINNER
	<input type="checkbox"/> HOY	ENDRINGER SKAL IKKE FORETAS FØR ARKITEKTKONTORET HAR GODKJENT PLANENE. DETTE GJELDER OGSA UTSKIFTING AV DØRER, VINDUER, KLEDNING, TAKTEKKING OSV.	
	<input type="checkbox"/> MIDDELS		
	<input checked="" type="checkbox"/> LAV	ENDRINGER KAN FORETAS UTEN GODKJENNING FRA ARKITEKTKONTORET. DET HENVISES TIL GENE- RELLE RÅD OG RETNINGSLINJER.	
	<input type="checkbox"/> INGEN		

DIMENSJONER	HOVEDMÅL M	117,5 x 7,6	BEBYGD AREAL M ²	930	ANTALL ETASJER	1	BRUTTO GOLVAREAL M ²	930
-------------	---------------	--------------------	--------------------------------	------------	-------------------	----------	------------------------------------	------------

BYGNINGSDEL	TYPE KONSTRUKSJON	INSTALLASJON	MERKNAD
FUNDAMENT	Betong ringmur	SKORSTEIN	STK 0
KJELLER UNDERETASJE	Kryperom	ELEKTRISITET	Innlagt
YTTERVEGG	Bindingsverk (seksjonsbygg)	OPPVARMING	PRIMERT Elektrisk SEKUNDERT
FASADEKLEDNING	Sponplater m/glassfiber/maling	VANN	Innlagt
TAKFORM	Flatt	BAD	Innlagt
TAKTEKING	Papp	TOALETT	TYPE WC ANTALL 15

VINDUER	Kun udelte nesten kvadratiske formater.	DEKOR INNSKRIPSJONER	
DORER	Tredører med lite glassfelt	INTERIOR	

BYGGEGAR	AR	MERKNAD
TILBYGGING OMBYGGING FLYTTING	AR	ENDRING

VEDLIKEHOLDS- TILSTAND	TILSTAND AR	GOD STAND	BEGYNNENDE FORFALL	FRAMSKREDET FORFALL	RUIN	EVT FORFALLSARSAK
	1991	x				

FARGESKJEMA	OPPRINNELIG	NAVÆRENDE	FRAMTIDIG	BYGGHERRE NSB
UTVENDIG VEGG		27B3		ARKITEKT
VINDSKIER		8F3		BYGGMESTER
GERIKTER		8F3		BYGNINGSTYPE
VINDUER		8F3		STILPREG
DORER		hvite		
HJORNEBORD		-		


TEGNINGER (ARKIVHENVISNING)	
ELDRE FOTOGRAF	

ANDRE OPPLYSNINGER	Tilsammen 49 stk. seksjoner à 2,5 x 7,6	UTGITT	DATO aug.-91	REGISTR	DATO juli-91
		RETTELSES- BLAD	NR	INNFORT DEN	AV
			NR	INNFORT DEN	AV

NSB · REGISTRERING AV BYGNINGER

Bak. Had. 070375

NAV BYGNINGENS ART	ALNABRU STASJON BOLIG FOR ANLEGG	STASJONSNR 0201	BYGN NR 49
BANESTREKNING	Bryn-Eidsvoll (Hovedbanen)	KILOMETER 7,26	
KOMMUNE. MATR NR	0301 Oslo	GARDSNR 122	BRUKSNR 5
ADRESSE	Ingen formell adresse (Alf Bjerkes vei)	DISTRIKT Oslo	



TEGNINGEN VISER

OPPRINNELIG BRUKSFORMAL	PRIMÆRT	SEKUNDÆRT	
NAVÆRENDE BRUKSFORMAL	PRIMÆRT Bolig	SEKUNDÆRT	ANTALL LEILIGHETER 1 ANTALL OVERNATTINGSROM: 0
FORHOLD TIL ANDRE HUS	Frittliggende del av anlegg		
FYSISK MILJØ- SAMMENHENG	Industri-/sporumråde, utkant av by		

VERNEVERDI	<input type="checkbox"/>	PRIORITERT	BYGNINGEN PRIORITERES SPESIELT SOM BEVARINGSOBJEKT (EVT. INTERN NSB-FREDNING)	<input type="checkbox"/>	BYGNINGEN ER FREDET I MEDHOLD AV LOV OM KULTURMINNER
	<input type="checkbox"/>	HOY	ENDRINGER SKAL IKKE FORETAS FOR ARKITEKTKONTORET HAR GODKJENT PLANENE. DETTE GJELDER OGSÅ UTSKIFTING AV DØRER, VINDUER, KLEDNING, TAKTEKKING OSV		
	<input type="checkbox"/>	MIDDELS			
	<input checked="" type="checkbox"/>	LAV	ENDRINGER KAN FORETAS UTEN GODKJENNING FRA ARKITEKTKONTORET. DET HENVISES TIL GENERELLE RÅD OG RETNINGSLINJER.		
	<input type="checkbox"/>	INGEN			

DIMENSJONER	HOVEDTAL M 9 x 8	BEBYGD AREAL M ² 82	ANTALL ETASJER 1	BRUTTO GOLVAREAL M ² 79
-------------	----------------------------	--	----------------------------	--

BYGNINGSDEL	TYPE KONSTRUKSJON	INSTALLASJON	MERKNAD
FUNDAMENT	Svill på grunn	SKORSTEIN	STK 0
KJELLER UNDERETASJE	Kryperom/trebjelkelag	ELEKTRISITET	Innlagt
YTTERVEGG	Bindingsverk (seksjonsbygg)	OPPVARMING	PRIMÆRT Elektrisk SEKUNDÆRT
FASADEKLEDNING	Weatherboards	VANN	Innlagt
TAKFORM	Flatt	BAD	Innlagt
TAKTEKKING	Papp	TOALETT	TYPE WC ANTALL 1

VINDUER	Udelte formater	DEKOR INNSKRIPSJONER	
DORER		INTERIOR	

BYGGEAR	AR	MERKNAD ca. 1965?
TILBYGGING OMBYGGING FLYTTING	AR	ENDRING

VEDLIKEHOLDS- TILSTAND	TILSTAND	GOD STAND	BEGYNNENDE FORFALL	FRAMSKREDET FORFALL	RUIN	EVT FORFALLSARSAK
	AR					
	1991	x				

FARGESKJEMA	OPPRINNELIG	NAVÆRENDE	FRAMTIDIG	BYGGHERRE NSB
UTVENDIG VEGG		hvit beis		ARKITEKT
VINDSKIER		-		BYGGMESTER
GERIKTER		mørk brun		BYGNINGSTYPE
VINDUER		mørk brun		STILPREG
DORER		hvit, brun		
HJORNEBORD		hvit		

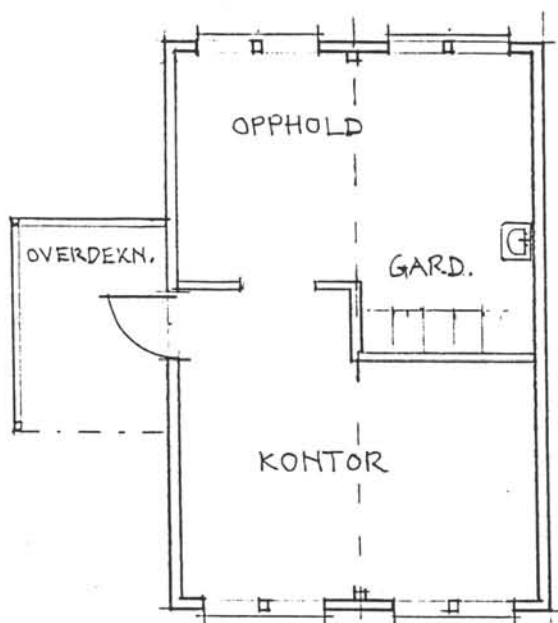

TEGNINGER (ARKIVHENVISNING)	
ELDRE FOTOGRAF	

ANDRE OPPLYSNINGER	3 seksjoner	UTGITT	DATA aug. -91	REGISTR.	DATA juli-91
		RETTELSES- BLAD	NR	INNFORT DEN	AV
			NR	INNFORT DEN	AV
			NR	INNFORT DEN	AV

NSB · REGISTRERING AV BYGNINGER

Bak Had 070375

NAV BYGNINGENS ART	ALNABRU STASJON ANLEGG KONTORBRASSE	STASJONSNR 0201	BYGN NR 50
BANESTREKNING	Bryn-Eidsvoll (Hovedbanen)	KILOMETER 7,33	
KOMMUNE, MATR NR.	0301 Oslo	GÅRDSNR 122	BRUKSNR 5
ADRESSE	Ingen formell adresse (Alf Bjerkes vei)	DISTRIKT Oslo	



TEGNINGEN VISER

Planskisse (Roslands Ark.kont.)

M. 1:100

OPPRINNELIG BRUKSFORMAL	PRIMÆRT	SEKUNDÆRT	
NAVÆRENDE BRUKSFORMAL	PRIMÆRT Kontor, oppholdsrom m./gard.	SEKUNDÆRT	ANTALL LEILIGHETER: 0 ANTALL OVERNATTINGSROM: 0
FORHOLD TIL ANDRE HUS	Frittliggende del av anlegg		
FYSISK MILJØ- SAMMENHENG	Industri-/sporområde, utkant av by		

VERNEVERDI	<input type="checkbox"/> PRIORITYERT	BYGNINGEN PRIORITYERES SPESIELT SOM BEVARINGSOBJEKT (EVT. INTERN NSB-FREDNING)	<input type="checkbox"/> BYGNINGEN ER FREDET I MEDHOLD AV LOV OM KULTURMINNER
	<input type="checkbox"/> HOY	ENDRINGER SKAL IKKE FORETAS FOR ARKITEKTKONTORET HAR GODKJENT PLANENE. DETTE GJELDER OGSÅ UTSKIFTING AV DØRER, VINDUER, KLEDNING, TAKTEKKING OSV.	
	<input type="checkbox"/> MIDDELS		
	<input checked="" type="checkbox"/> LAV	ENDRINGER KAN FORETAS UTEN GODKJENNING FRA ARKITEKTKONTORET. DET HENVISES TIL GENERELLE RÅD OG RETNINGSLINJER.	
	<input type="checkbox"/> INGEN		

DIMENSJONER	HØVEDTÅL M 5 x 7,5	BEBYGD AREAL M ² 42	ANTALL ETASJER 1	BRUTTO GOLVAREAL M ² 38
-------------	------------------------------	--	----------------------------	--

BYGNINGSDEL	TYPE KONSTRUKSJON	INSTALLASJON	MERKNAD
FUNDAMENT	Svill på grunn	SKORSTEIN	STK 0
KJELLER UNDERETASJE	Kryperom/trebjelkelag	ELEKTRISITET	Innlagt
YTTERVEGG	Bindingsverk (seksjonsbygg)	OPPVARMING	PRIMÆRT Elektrisk SEKUNDÆRT:
FASADEKLEDNING	Liggende skyggepanel	VANN	Innlagt
TAKFORM	Saltak på hvelvede seksjoner	BAD	Ikke innlagt
TAKTEKKING	Korrugerte stålplater	TOALETT	TYPE Ikke innlagt ANTALL 0

VINDUER	Midtpostvinduer av tre på gavler	DEKOR INNSKRIPSJONER	
DORER		INTERIOR	

BYGGEGAR	ÅR	MERKNAD
TILBYGGING OMBYGGING FLYTTING	ÅR	ENDRING

VEDLIKEHOLDS- TILSTAND	TILSTAND ÅR	I GOD STAND	BEGYNNENDE FORFALL	FRAMSKREDET FORFALL	RUIIN	EVT FORFALLSARSÅK
	1991	x				Provisorium, noe nedslitt

FARGESKJEMA	OPPRINNELIG	NAVÆRENDE	FRAMTIDIG	BYGGHERRE
UTVENDIG VEGG		27B2		ARKITEKT
VINDSKIER		ubeh.		
GERIKTER		27B2		BYGGMESTER
VINDUER		hvit		BYGNINGSTYPE
DORER		hvit		
HJORNEBORD		-		
				STILPREG

TEGNINGER (ARKIVHENVISNING)	
ELDRE FOTOGRAF	

ANDRE OPPLYSNINGER	2 seksjoner	UTGITT	DATO aug.-91	REGISTR.	DATO juli-91
		RETTELSES- BLAD	NR	INNFORT DEN	AV
			NR	INNFORT DEN	AV
			NR	INNFORT DEN	AV

NSB - REGISTRERING AV BYGNINGER

UUTT:
REVIDERT:

STASJONSNR

STASJON/STREKNING/ANLEGG

BANE/BILROUTE

RYN-EIDSVOLL (HOVEDEGENEN)

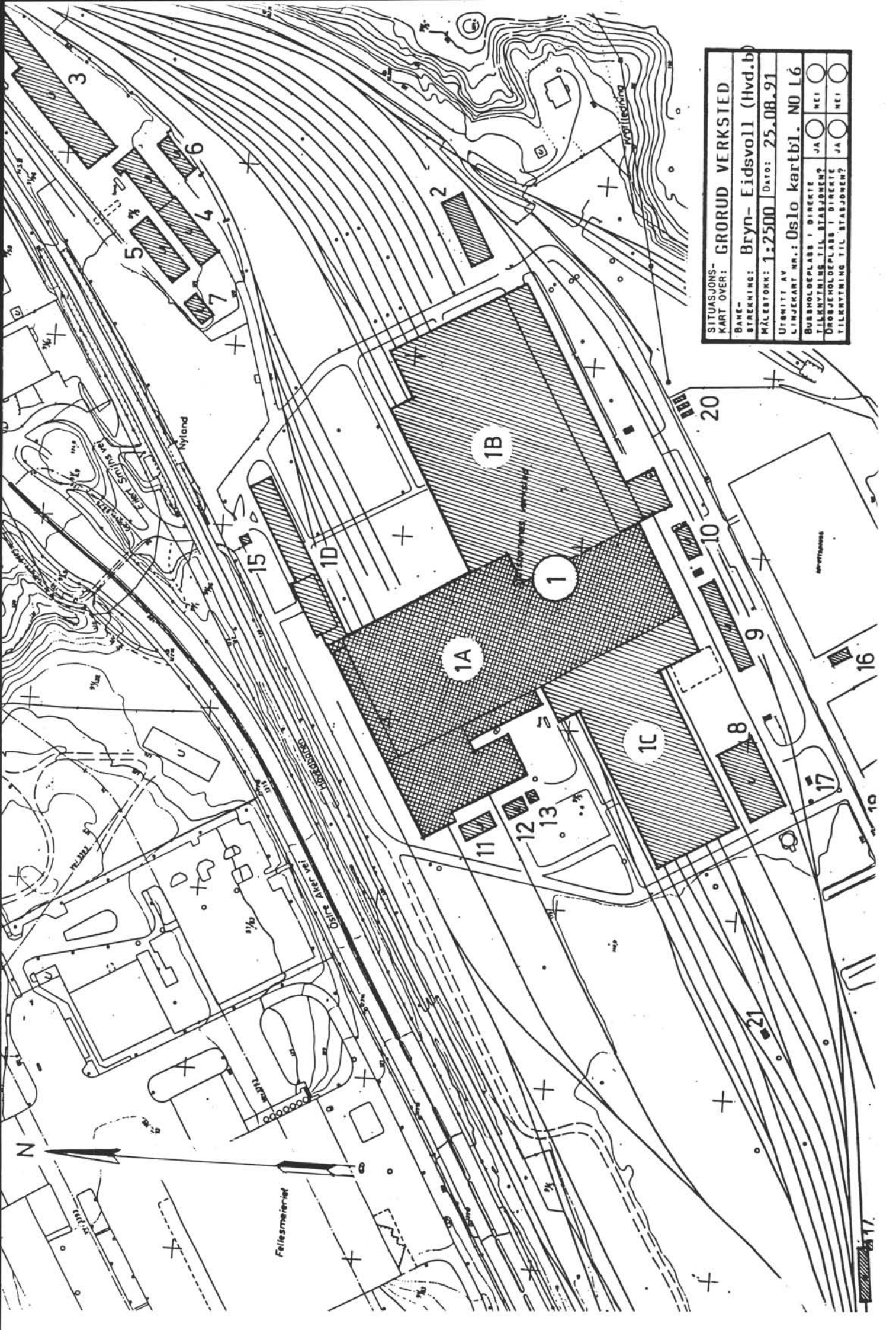
DISTRIKT

0810

GRUDD VERKSIED

0810

BYGN NR	KILOMETER	BYGNINGSTYP	ADRESSE	MATRIKSEL GNR BNR	BEBYGD AREAL	ETG	BRUTTO GOLVFLATE	HOVED-MATERIALE	BYGGEAR	TEGNINGER ARKIVNR.	MERKNAD	EGET SKJEM
1	9,2	Verkstedsbygn. samlet	Eilert Smiths vei, Oslo	91/5	35900	3	50700		1928	B-5994 (HK)		X
1A	9,15	Lok.verksted			15900	1	19200	tegl	1940	AK 6788		X
1B	9,25	Personvognerksted			13800	3	21000	tegl/stal	1966	B-4604, -4605		X
1C	9,05	Bodavognerksted			6000	1	6000	stal	1963	AK 6755		X
1D	9,25	Kontor/ velferdsbygn			1200	2	3700	bet/tegl	1967	B-4390, -4642		X
2	9,35	Tekn. laboratorium	Eilert Smiths vei, Oslo	91/5	527	3	1859	bet/tegl	1972	9.08, B5134		X
3	9,50	Elektroverkst./lager	Eilert Smiths vei, Oslo	91/5	1653	2	2012	bet.		Ea 11020		X
4	9,42	Verkst. banetekn.utst.	Eilert Smiths vei, Oslo	91/5	960	1	960	tre/bet.	1940-5			X
5	9,40	Lager vedlikeh.avd.	Eilert Smiths vei, Oslo	91/2	440	1	440	tre	1940-5			X
6	9,45	Lager banetekn.utstyr	Eilert Smiths vei, Oslo	91/5	182	1	182	tre				X
7	9,38	Barasje	Eilert Smiths vei, Oslo	91/5	135	1	135	stal				X
8	9,02	Kaldt lager	Eilert Smiths vei, Oslo	91/5	935	1	1043	stal	1971	B 4712 (HK)		X
9	9,11	Gammelt kaldt lager	Eilert Smiths vei, Oslo	91/5	460	1	460	stal				X
10	9,15	Barasje	Eilert Smiths vei, Oslo	91/5	153	1	153	stal				X
11	9,07	Lagerskur 1	Eilert Smiths vei, Oslo	91/5	170	1	170	tre				X
12	9,07	Lagerskur 2	Eilert Smiths vei, Oslo	91/5	110	1	110	stal				X
13	9,07	Gass-sentral	Eilert Smiths vei, Oslo	91/5	76	1	38	bet.				X
14	8,75	Lok.stall	Eilert Smiths vei, Oslo	91/5	195	1	195	stal				X
15	9,27	Vakthytte	Eilert Smiths vei, Oslo	91/5	64	1	23	tre	1968	19.99, B4444		X
16	9,07	Idrettsl.lokaler	Eilert Smiths vei, Oslo	91/5	56	1	56	tre				X
17	9,01	Brakke	Eilert Smiths vei, Oslo	91/5	10	1	10	tre				X
18	8,92	Kjemikallienkur	Eilert Smiths vei, Oslo	91/5	19	1	19	tre				X
19	9,1	Tilfluktsrom	Eilert Smiths vei, Oslo	91/5	57	1	57	bet.				X
20	9,23	3 stk.overnatt.brakker	Eilert Smiths vei, Oslo	91/5	10	1	10	tre				X
21	8,90	Vognvektbu	Eilert Smiths vei, Oslo	91/5	20	1	20	tre				X
22	8,68	Redskapsbu	Eilert Smiths vei, Oslo	91/5	1	1	1	tre				X
23	8,70	Brakke	Eilert Smiths vei, Oslo	91/5	1	1	1	tre				X



SITUASJONS-		GRORUD VERKSTED	
KART OVER:		Bryn- Eidsvoll (Hvd.b)	
BANE-		STREKNING: Bryn- Eidsvoll (Hvd.b)	
MÅLESTOKK: 1:2500		DATO: 25.08.91	
UTBRITT AV		LINJEKART NR.: Oslo kartbl. NO L6	
BURRHOLDEPLASS I DIREKTE	JA	<input type="checkbox"/>	NEI
FILKRYNNE TIL STADJØEN?	JA	<input type="checkbox"/>	NEI
DRØJEHOLDEPLASS I DIREKTE	JA	<input type="checkbox"/>	NEI
FILKRYNNE TIL STADJØEN?	JA	<input type="checkbox"/>	NEI

De oppførte tall for brutto grunnflate og golvflate omfatter ikke fagestue, syngeskur, utv. tilfluktsrom m.v.

Ferdig	Tatt i bruk
1967	
1966	
1963	1963
1956	1956
1948	1948
1940	1943
1927-1928	1943

Kontor og garderobe

Br. grunnfl. 1200 m²
" golvflate 3700 "

Disse bygg. er tatt med under grunnflate og golvflate for lok.verksted

LOK.VERKSTED

Br. grunnfl. 15.900 m²
Br. golvflate 19.200 m²

GODSVOGNVERKSTED

Br. gr. fl. 4200 m²
" golvfl. 4200 "

PERSONVOGNVERKSTED

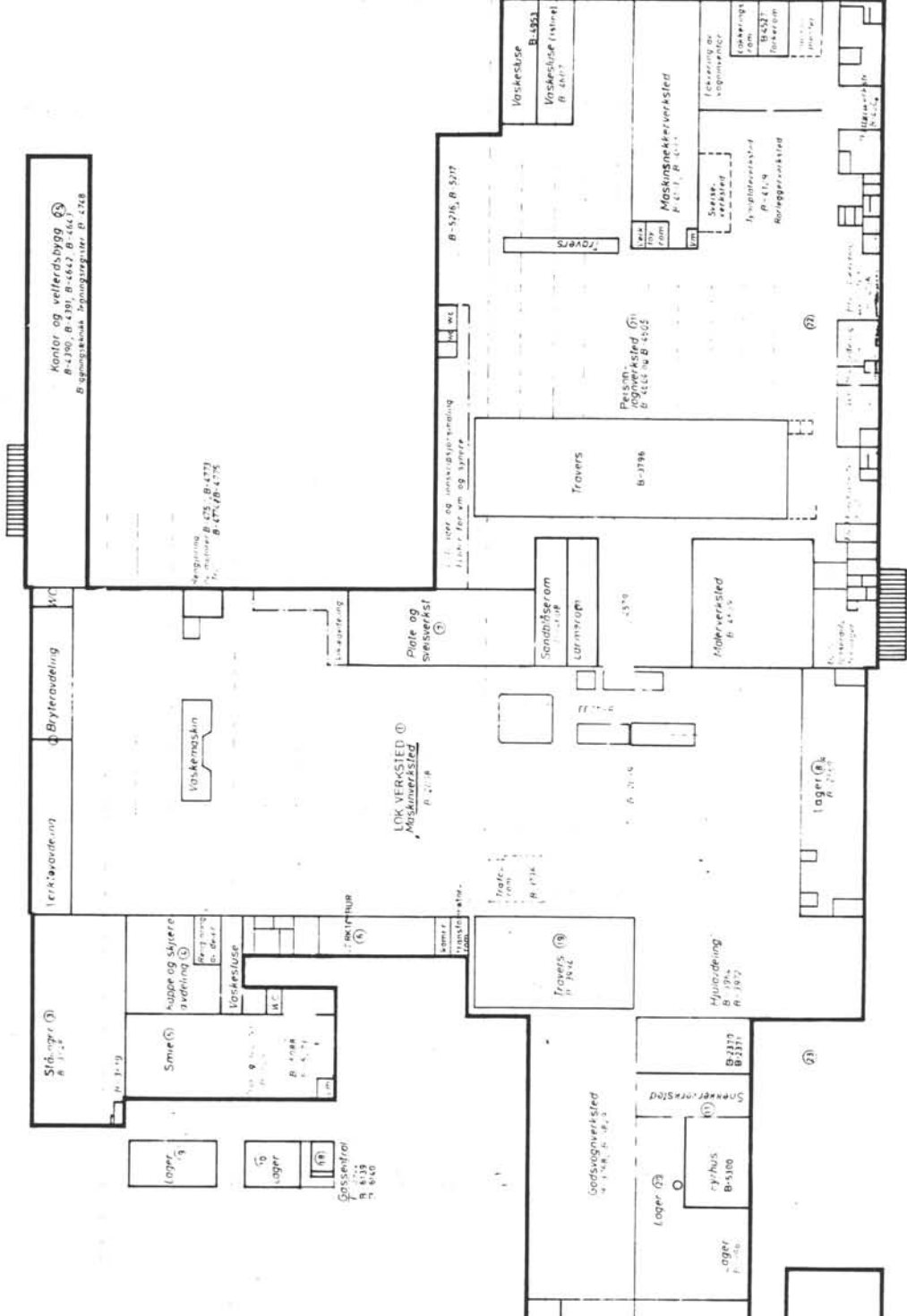
Br. grunnflate 13800 m²
" golvflate 21000 "

2030 m² (145 x 14)

1970

BYGNINGSOVERSIKT	ANLÆG	971 m ²
1 LOKVERKSTEDET	1	10400
2 MASKVST. BRYTTANO	1	627
3 Stållag	1	980
4 Skjære og kørpevad	1	358
5 Smie	1 og 2	1066
6 Gml. kontorbygg	3	467
7 Plate og svenske vst	1	700
8 Lager/tekn utsl. lsg	3	767
9 Lagerskur	1	170
10 "	1	210
11 Fyhus, snekk vst. fram 2 + k		895
12 Lagerskur/tilluktstrøm	1	260
13 "	1	240
14 Garasje / "	1	430
15 Tilluktrom	1	120
16 "	1	260
17 "	1	240
18 Gassenral	1	50
19 Godsvagn og hjulvst	1	3425
20 Godsvagnlager	1	775
21 Personvagn vst.	1 og 2	12070
22 " elsjebbygg 3 + k + met		8660
23 Lagerskur hjulsats	1	330
24 Symingsskur gods	1	180
25 Kontorbygg/veiferd	2 + k	1167
26 Vaktstue		4
27 Kaldt lager	1	935
28 Utvid godsvagnvst	1	845
29 Lager og -	1	875
30 Tekn laboratorium	3 + k	1859

Utvidelse av godsvagn-
 verkstedet
 Panning og repar
 Bussverksted
 4000 m² B-426
 Tildelt no. B-44



A
 1
 1
 1
 1

Vokstslue
 B-432
 W-45

Ansløtninger:
 B-578 B-579
 Bogningsreina
 B-581 B-582
 Sidemaskinver
 B-583
 B-584 B-585

Teknisk laboratorium
 B-512, B-513

Ansløtninger: B-512 B-513
 Maskinverkssted B-514 B-515

A (Rev. 190783) BPN
VERKSTEDET GRORUD
HØVEDPLAN
 Eksisterende for
 Høgs. Statstønder - Maskinverkssteden
 Oslo

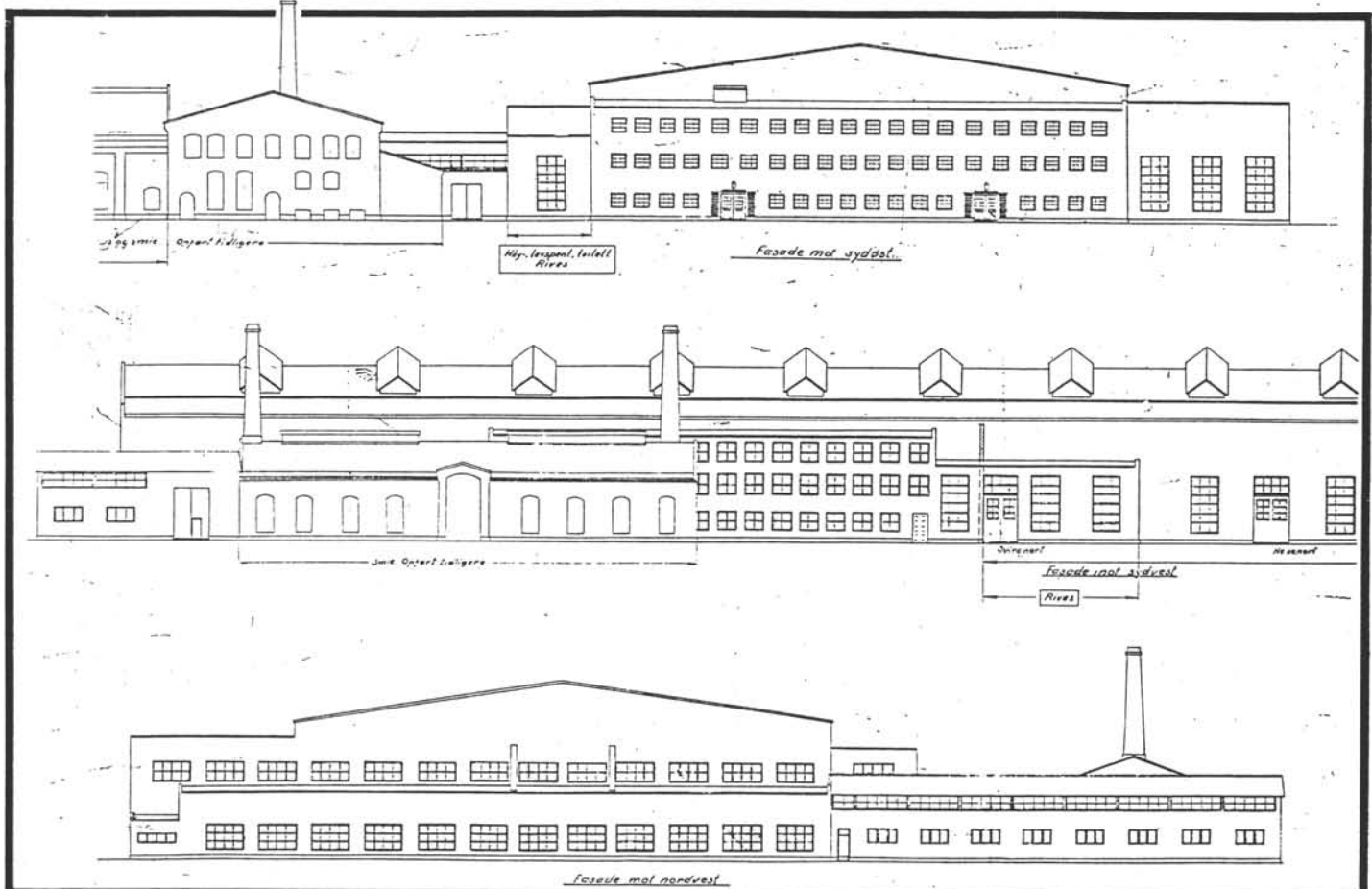
Arkiv nr.	1500
Tegn ark.	A 8 B
Trac.	
Kv.	

B-514
 nr. 190783
 Eneitet by

NSB · REGISTRERING AV BYGNINGER

Bak. Hald 07037

NAV BYGNINGENS ART	GRORUD VERKSTED LOKOMOTIVVERKSTED	STASJONSNR 0202	BYGN NR 1 A
BANESTREKNING	Bryn-Eidsvoll (Hovedbanen)	KILOMETER 9,15	
KOMMUNE.MATR.NR	0301 Oslo	GÅRDSNR 91	BRUKSNR 5
ADRESSE	Eilert Smiths vei. 0975 Oslo 9	DISTRIKT Oslo	



TEGNINGEN VISER **Fasader, datert 1938, O. Aubert, G. Hoel** M. 1:750

OPPRINNELIG BRUKSFORMAL	PRIMÆRT Verksted, smie	SEKUNDÆRT	
NAVÆRENDE BRUKSFORMAL	PRIMÆRT Lok.verksted: smie, maskinverkst., sveiseverkst. bryteravd, verktøyavd, lager	SEKUNDÆRT	ANTALL LEILIGHETER 0 ANTALL OVERNATTINGSROM 0
FORHOLD TIL ANDRE HUS	Sammenbygd, del av verkstedkompleks		
FYSISK MILJØ- SAMMENHENG	Industri-/sporområde, utkant av by		

VERNEVERDI	<input type="checkbox"/> PRIO- RITERT	BYGNINGEN PRIORITERES SPESIELT SOM BEVA- RINGSOBJEKT (EVT. INTERN NSB-FREDNING)	<input type="checkbox"/> BYGNINGEN ER FREDET I MEDHOLD AV LOV OM KULTURMINNER
	<input type="checkbox"/> HOY	ENDRINGER SKAL IKKE FORETAS FOR ARKITEKTKONTORET HAR GODKJENT PLANENE. DETTE GJELDER OGSA UTSKIFTING AV DØRER, VINDUER, KLEDNING, TAKTEKKING OSV	
	<input checked="" type="checkbox"/> MIDDELS		
	<input type="checkbox"/> LAV	ENDRINGER KAN FORETAS UTEN GODKJENNING FRA ARKITEKTKONTORET. DET HENVISES TIL GENE- RELLE RÅD OG RETNINGSLINJER	
	<input type="checkbox"/> INGEN		

DIMENSJONER	HOVEDTAL M	185 x 80	BEBYGD AREAL M ²	15900	ANTALL ETASJER	3	BRUTTO GOLVAREAL M ²	19200
-------------	---------------	----------	--------------------------------	-------	-------------------	---	------------------------------------	-------

BYGNINGSDEL	TYPE KONSTRUKSJON	INSTALLASJON	MERKNAD
FUNDAMENT	Ringmur, huggen, fuget naturstein.	SKORSTEIN	STK 1
KJELLER UNDERETASJE	Ikke utgravd, smøregrav.	ELEKTRISITET	Innlagt
YTTERVEGG	Tegl (Stål søyler/fagverkdragere)	OPPVARMING	PRIMERT Sentr. fyr SEKUNDERT
FASADEKLEDNING	-	VANN	Innlagt
TAKFORM	Saltak, (+ flatt, skut)	BAD	
TAKTEKING	Papp	TOALETT	TYPE WC ANTALL

VINDUER	Oppr. stålprof. i lok. vrkst. og stållager. Oppr. trevind. 3-fags, 9-delt i lager sør. Smie skiftet	DEKOR INNSKRIPSJONER	"=NSB=" innlagt tegl i gavltrekkant
DORER	Porter m/profil. alumin. plater	INTERIOR	

BYGGÅR	ÅR	MERKNAD
	1928	Smie
TILBYGGING OMBYGGING FLYTTING	ÅR	ENDRING
	1940	Byggeår for lokomotivverksted
	1948	Tilbygg lager (sør) ca. 770 m ²
	1956	Tilbygg stållager ca. 1250 m ²
	1963	Godsvognverksted, (eget skjema.)
	1966	Personvognverksted, (eget skjema.)
	1967	Kontor-/gard. bygg

VEDLIKEHOLDS- TILSTAND	TILSTAND ÅR	GOD STAND	BEGYNNENDE FORFALL	FRAMSKREDET FORFALL	RUIN	EVT FORFALLSÅRSÅK
	1991	x				

FARGESKJEMA	OPPRINNELIG	NAVÆRENDE	FRAMTIDIG	BYGGHERRER
UTVENDIG VEGG		rød tegl		NSB
VINDSKIER		-		ARKITEKT
GERIKTER		-		NSB, arkk, O. Aubert/G. Hoel
VINDUER		mørk brun		BYGGMESTER
DORER		alumin. nat.		BYGNINGSTYPE
HJORNEBORD		-		STILPREG

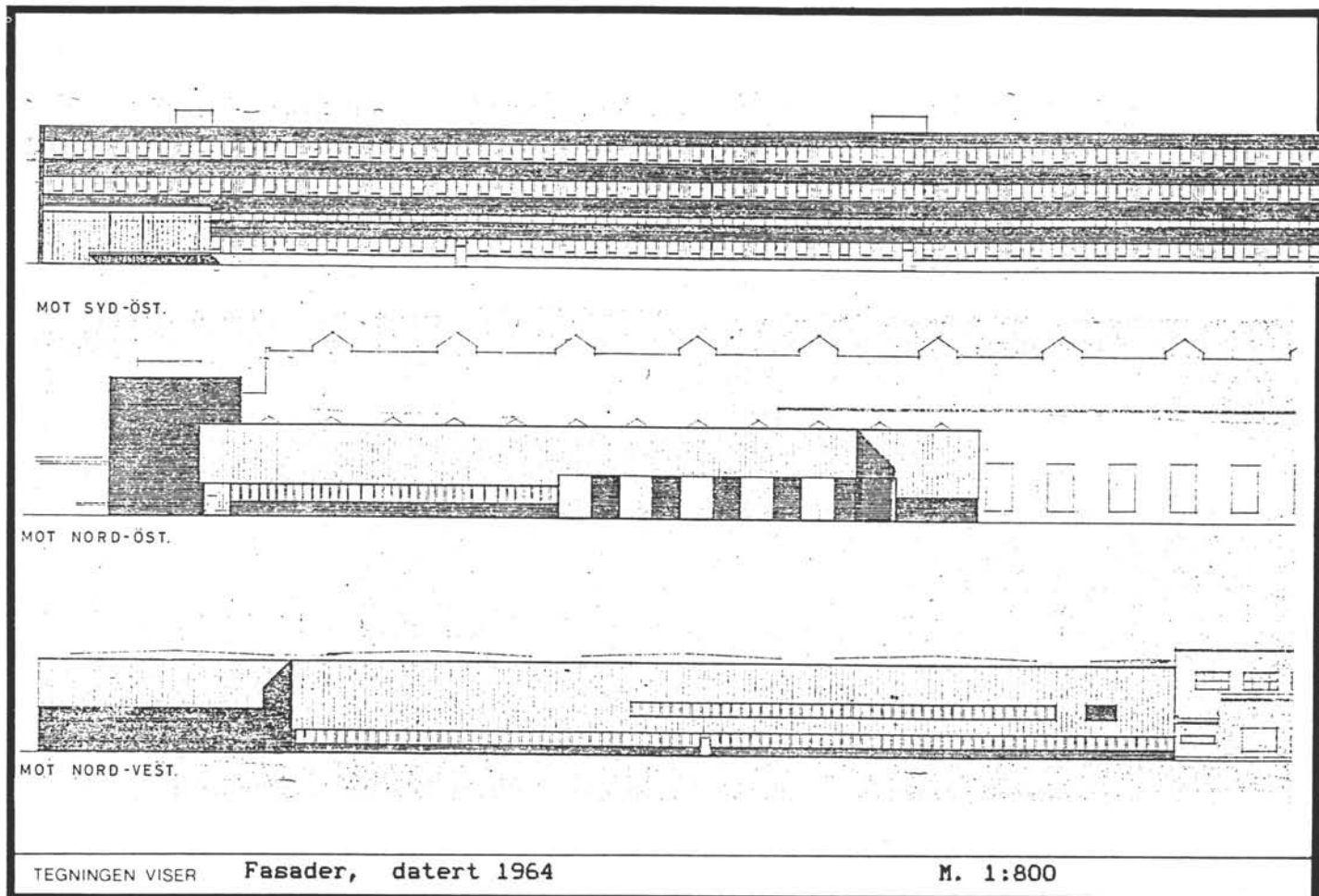

TEGNINGER (ARKIVHENVISNING)	Kfr. oversiktsplan B 5994.	Ak 6788, Ak 6755
ELDRE FOTOGRAF		

ANDRE OPPLYSNINGER	UTGITT	DATO aug. -91	REGISTR	DATO aug. -91
	RETTELSESB- BLAD	NR	INNFORT DEN	AV
		NR	INNFORT DEN	AV
		NR	INNFORT DEN	AV

NSB · REGISTRERING AV BYGNINGER

Bak. HAD 0703

NAVN BYGNINGENS ART	GRORUD VERKSTED PERSONVOGNVERKSTED	STASJONSNR 0202	BYGN NR 1 B
BANESTREKNING	Bryn-Eidsvoll (Hovedbanen)	KILOMETER 9,25	
KOMMUNE.MATR.NR.	0301 Oslo	GARDSNR 91	BRUKSNR 5
ADRESSE	Eilert Smiths vei, 0975 Oslo 9	DISTRIKT Oslo	



OPPRINNELIG BRUKSFORMAL	PRIMÆRT Verksted	SEKUNDÆRT	
NAVÆRENDE BRUKSFORMAL	PRIMÆRT Vognverksted m/travers, maskinsnekkervrkst., vask malervrkst., verktøyavd.	SEKUNDÆRT	ANTALL LEILIGHETER 0 ANTALL OVERNATTINGSROM 0
FORHOLD TIL ANDRE HUS	Sammenbygd. Del av verkstedkompleks		
FYSISK MILJØ- SAMMENHENG	Industri-/sporområde, utkant av by		

VERNEVERDI	<input type="checkbox"/> PRIO- RITERT	BYGNINGEN PRIORITERES SPESIELT SOM BEVA- RINGSOBJEKT (EVT INTERN NSB-FREDNING)	<input type="checkbox"/> BYGNINGEN ER FREDET I MEDHOLD AV LOV OM KULTURMINNER
	<input type="checkbox"/> HOY	ENDRINGER SKAL IKKE FORETAS FOR ARKITEKTKONTORET HAR GODKJENT PLANENE DETTE GJELDER OGSA UTSKIFTING AV DØRER, VINDUER, KLEDNING, TAKTEKKING OSV	
	<input checked="" type="checkbox"/> MIDDELS		
	<input type="checkbox"/> LAV	ENDRINGER KAN FORETAS UTEN GODKJENNING FRA ARKITEKTKONTORET DET HENVISES TIL GENE- RELLE RÅD OG RETNINGSLINJER	
	<input type="checkbox"/> INGEN		

DIMENSJONER	HOVEDTAL M 147 x 98	BEBYGD AREAL M ² 13800	ANTALL ETASJER 1, (3)	BRUTTO GOLVAREAL M ² 21000
-------------	------------------------	--------------------------------------	--------------------------	--

BYGNINGSDEL	TYPE KONSTRUKSJON	INSTALLASJON	MERKNAD
FUNDAMENT	Ringmur, betong	SKORSTEIN	STK 0
KJELLER UNDERETASJE	Verkst.: ikke utgravd, smøregrav Etasjebygg med kjeller	ELEKTRISITET	Innlagt
YTTERVEGG	Bet., tegl, stålkonstr.	OPPVARMING	PRIMÆRT. Sentr. fyr SEKUNDÆRT
FASADEKLEDNING	Tegl, sementplater	VANN	Innlagt
TAKFORM	Flatt, vrkst. m/oppstikkende overlys	BAD	
TAKTEKKING		TOALETT	TYPE WC ANTALL 30

VINDUER	Trevind., bånd.	DEKOR INNSKRIPSJONER	
DORER	Profil. alumin. porter	INTERIOR	

BYGGGEAR	AR 1966	MERKNAD	Oppført som tilbygg til lok.verkst.
TILBYGGING OMBYGGING FLYTTING	AR	ENDRING	

VEDLIKEHOLDS- TILSTAND	TILSTAND AR	I GOD STAND	BEGYNNENDE FORFALL	FRAMSKREDET FORFALL	RUIN	EVT FORFALLSÅRSÅK
	1991	x				

FARGESKJEMA	OPPRINNELIG	NAVÆRENDE	FRAMTIDIG	BYGGHERRE
UTVENDIG VEGG		rød tegl/grå pl.		NSB
VINDSKIER		-		ARKITEKT
GERIKTER		brun		T.Fjeldstad og R.Sølvberg
VINDUER		brun		BYGGMESTER
DORER		alumin.nat.		BYGNINGSTYPE
HJØRNEBORD		-		STILPREG

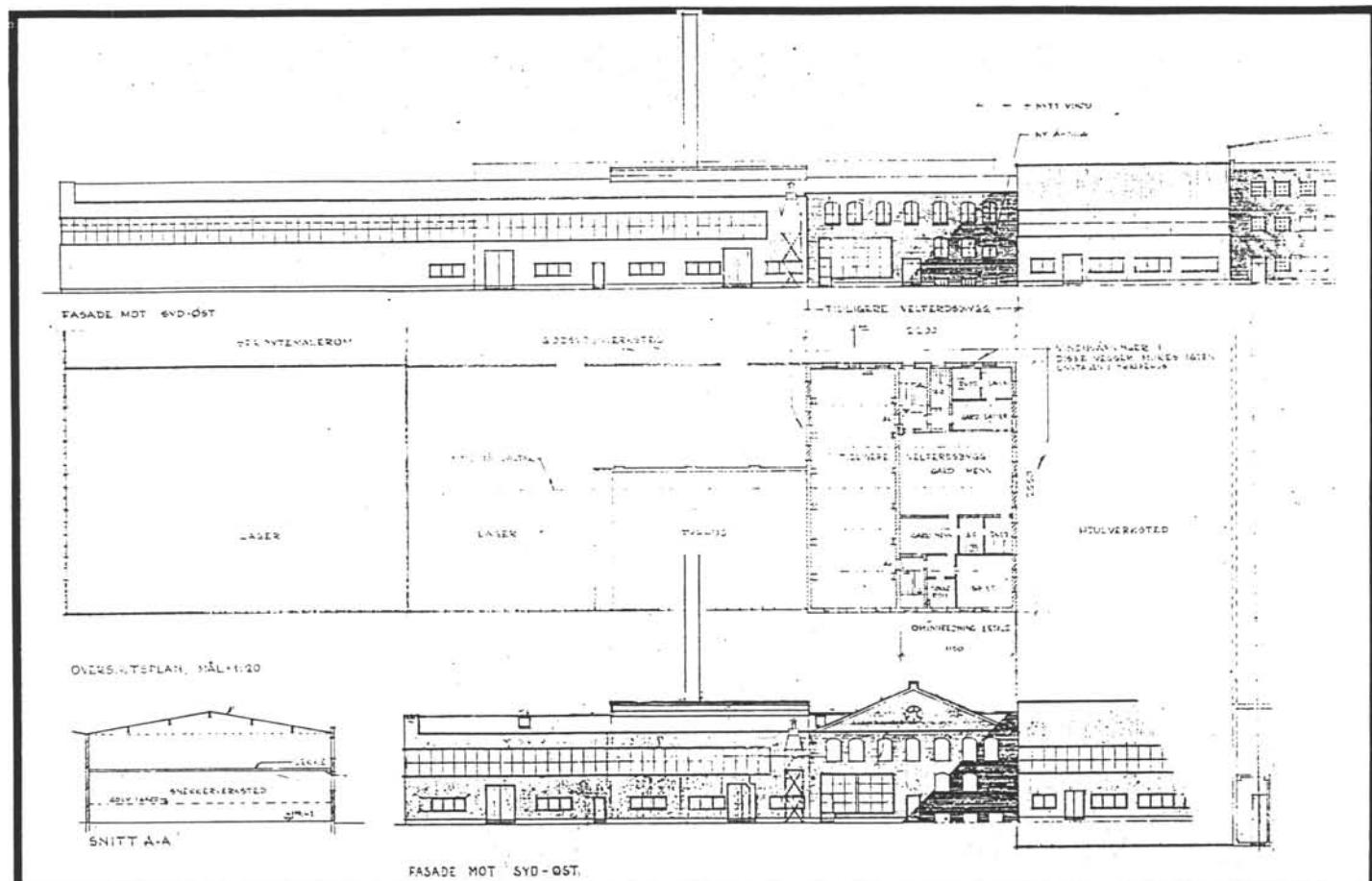
TEGNINGER (ARKIVHENVISNING)	Kfr. oversiktsplan B 5994.	(B-4604, B-4605)
ELDRE FOTOGRAF		

ANDRE OPPLYSNINGER	UTGITT	DATO aug.-91	REGISTR	DATO aug.-91
	RETTELSES- BLAD	NR	INNFØRT DEN	AV
		NR	INNFØRT DEN	AV
		NR	INNFØRT DEN	AV

NSB · REGISTRERING AV BYGNINGER

Bak. H45 070375

NAVN BYGNINGENS ART	GRORUD VERKSTED GODSVOGNVERKSTED	STASJONSNR 0202	BYGN NR 1 C
BANESTREKNING	Bryn-Eidsvoll (Hovedbanen)	KILOMETER 9,05	
KOMMUNE.MATR.NR	0301 Oslo	GARDSNR 91	BRUKSNR 5
ADRESSE	Eilert Smiths vei, 0975 Oslo 9	DISTRIKT Oslo	



TEGNINGEN VISER **Planutsn., fas. v/ominnredn.1981. Under, samme fas.1960.** M. 1:750

OPPRINNELIG BRUKSFORMAL	PRIMÆRT Kjelhus og smie	SEKUNDÆRT	
NAVÆRENDE BRUKSFORMAL	PRIMÆRT Vognverksted m/hjulavd, snekker-, malervrkst, lager, fyrhus, velferd.	SEKUNDÆRT	ANTALL LEILIGHETER: 0 ANTALL OVERNATTINGSROM: 0
FORHOLD TIL ANDRE HUS	Sammenbygd. Del av verkstedkompleks		
FYSISK MILJØ- SAMMENHENG	Industri-/sporområde, utkant av by		

VERNEVERDI	<input type="checkbox"/> PRIO- RITERT	BYGNINGEN PRIORITERES SPESIELT SOM BEVA- RINGSOBJEKT (EVT. INTERN NSB-FREDNING)	<input type="checkbox"/> BYGNINGEN ER FREDET I MEDHOLD AV LOV OM KULTURMINNER
	<input type="checkbox"/> HOY	ENDRINGER SKAL IKKE FORETAS FØR ARKITEKTKONTORET HAR GODKJENT PLANENE. DETTE GJELDER OGSA UTSKIFTING AV DØRER, VINDUER, KLEDNING, TAKTEKKING OSV	
	<input checked="" type="checkbox"/> MIDDELS		
	<input type="checkbox"/> LAV	ENDRINGER KAN FORETAS UTEN GODKJENNING FRA ARKITEKTKONTORET. DET HENVISES TIL GENE- RELLE RÅD OG RETNINGSLINJER.	
	<input type="checkbox"/> INGEN		

DIMENSJONER	HOVEDTAL M	120 x 50	BEBYGD AREAL M ²	6000	ANTALL ETASJER	1, (2)	BRUTTO GOLVAREAL M ²	6800
-------------	---------------	----------	--------------------------------	------	-------------------	--------	------------------------------------	------

BYGNINGSDEL	TYPE KONSTRUKSJON	INSTALLASJON	MERKNAD
FUNDAMENT	Ringmur, betong. Natursteinsmur gml. del.	SKORSTEIN	STK 0
KJELLER UNDERETASJE	Ikke utgravd, smøregrav. Kjeller i gml. del.	ELEKTRISITET	Innlagt
YTTERVEGG	Stålskjelett, tegl gml. del	OPPVARMING	PRIMÆRT SEKUNDÆRT Sentr. fyr
FASADEKLEDNING	Profilerte stålpl.	VANN	Innlagt
TAKFORM	Saltak, flatt	BAD	
TAKTEKKING		TOALETT	TYPE WC ANTALL

VINDUER	Båmdglass, tre- og alumin.prof.	DEKOR INNSKRIPSJONER	
DORER	Profilert alumin. porter	INTERIOR	

BYGGEAR	ÅR 1928	MERKNAD Fyrhus, snekkerverkst.
TILBYGGING OMBYGGING FLYTTING	ÅR 1963 1970 1981	ENDRING Byggeår for godsvognverksted Tilbygg ca. 1750 m ² mot sør-vest. Ominnredning velferdsbygg

VEDLIKEHOLDS- TILSTAND	TILSTAND ÅR	GOD STAND	BEGYNNENDE FORFALL	FRAMSKREDET FORFALL	RUIN	EVT FORFALLSÅRSÅK
	1991	x				

FARGESKJEMA	OPPRINNELIG	NAVÆRENDE	FRAMTIDIG	BYGGHERRE NSB
UTVENDIG VEGG		rød tegl/lys grå		ARKITEKT NSB ark.k., A. Sundby
VINDSKIER		-		BYGGMESTER
GERIKTER		-		BYGNINGSTYPE
VINDUER		lys blå/alumin.		STILPREG
DORER		alumin.nat.		
HJORNEBORD		-		

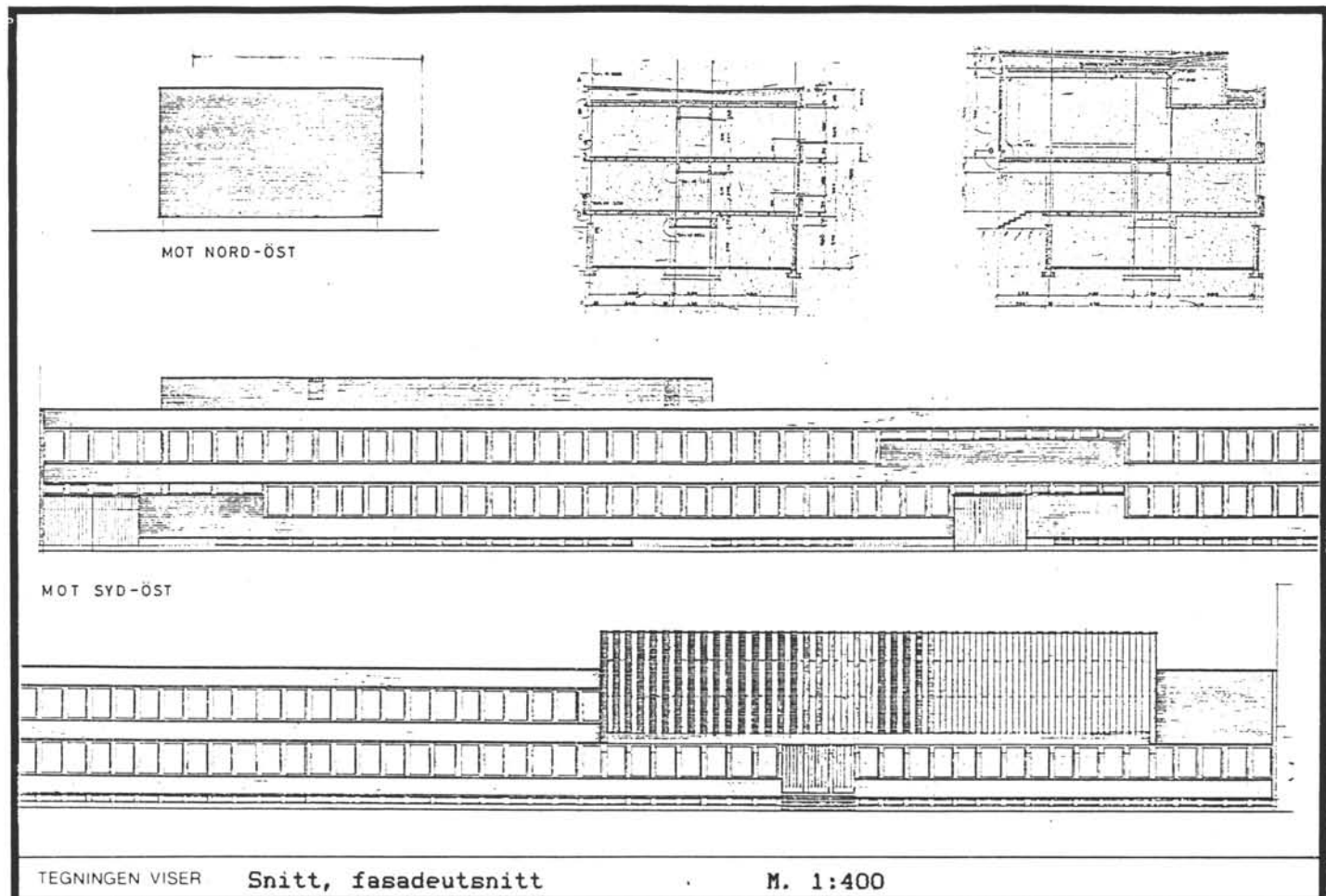

TEGNINGER (ARKIVHENVISNING)	Kfr. oversiktsplan B 5994.	Ak 6755
ELDRE FOTOGRAF		

ANDRE OPPLYSNINGER	UTGITT	DATO aug.-91	REGISTR	DATO aug.-91
	RETTELSES- BLAD	NR	INNFORT DEN	AV
		NR	INNFORT DEN	AV
		NR	INNFORT DEN	AV

NSB · REGISTRERING AV BYGNINGER

BNA MAC 0703 75

NAVN BYGNINGENS ART	GRORUD VERKSTED KONTOR-/VELFERDSBYGG	STASJONSNR 0202	BYGN NR 1 D
BANESTREKNING	Bryn-Eidsvoll (Hovedbanen)	KILOMETER 9,25	
KOMMUNE.MATR.NR	0301 Oslo	GARDSNR 91	BRUKSNR 5
ADRESSE	Eilert Smiths vei. 0975 Oslo 9	DISTRIKT Oslo	



TEGNINGEN VISER

Snitt, fasadeutsnitt

M. 1:400

OPPRINNELIG BRUKSFORMAL	PRIMÆRT Kontor-/ velferdsbygg	SEKUNDÆRT	
NAVÆRENDE BRUKSFORMAL	PRIMÆRT Kontor-/ velferdsbygg	SEKUNDÆRT	ANTALL LEILIGHETER 0 ANTALL OVERNATTINGSROM 0
FØRHOLD TIL ANDRE HUS	Sammenbygd. Del av verkstedkompleks		
FYSISK MILJØ- SAMMENHENG	Industri-/sporområde, utkant av by		

VERNEVERDI	<input type="checkbox"/> PRIO- RITERT	BYGNINGEN PRIORITERES SPESIELT SOM BEVA- RINGSOBJEKT (EVT INTERN NSB-FREDNING)	<input type="checkbox"/> BYGNINGEN ER FREDET I MEDHOLD AV LOV OM KULTURMINNER
	<input type="checkbox"/> HOY	ENDRINGER SKAL IKKE FORETAS FOR ARKITEKTKONTORET HAR GODKJENT PLANENE DETTE GJELDER OGSA UTSKIFTING AV DØRER, VINDUER, KLEDNING TAKTEKKING OSV.	
	<input checked="" type="checkbox"/> MIDDELS		
	<input type="checkbox"/> LAV	ENDRINGER KAN FORETAS UTEN GODKJENNING FRA ARKITEKTKONTORET DET HENVISES TIL GENE- RELLE RÅD OG RETNINGSLINJER.	
	<input type="checkbox"/> INGEN		

DIMENSJONER	HOVEDMÅL M	95 x 12,5	BEBYGG AREAL M ²	1200	ANTALL ETASJER	2	BRUTTO GOLVAREAL M ²	3700
-------------	---------------	-----------	--------------------------------	------	-------------------	---	------------------------------------	------

BYGNINGSDEL	TYPE KONSTRUKSJON	INSTALLASJON	MERKNAD
FUNDAMENT	Betong ringmur	SKORSTEIN	STK 0
KJELLER UNDERETASJE	Full kjeller	ELEKTRISITET	Innlagt
YTTERVEGG	Bet., tegl	OPPVARMING	PRIMÆRT Sentr.fyr SEKUNDÆRT
FASADEKLEDNING	Tegl	VANN	Innlagt
TAKFORM	Flatt	BAD	Dusj
TAKTEKKING		TOALETT	TYPE WC ANTALL

VINDUER	Trevind. udelte formater.	DEKOR INNSKRIPSJONER	
DORER		INTERIOR	

BYGGGEAR	AR 1967	MERKNAD Oppført som tilbygg til lok.stall
TILBYGGING OMBYGGING FLYTTING	AR	ENDRING

VEDLIKEHOLDS- TILSTAND	TILSTAND AR	GOD STAND	BEGYNNENDE FORFALL	FRAMSKREDET FORFALL	RUIN	EVT FORFALLSARSAK
	1991	x				

FARGESKJEMA	OPPRINNELIG	NAVÆRENDE	FRAMTIDIG	BYGGHERRE NSB
UTVENDIG VEGG		rød tegl		ARKITEKT T.Fjeldstad og R.Sølvberg
VINDSKIER		-		BYGGMESTER
GERIKTER		brun		BYGNINGSTYPE
VINDUER		brun		STILPREG
DORER		brun		
HJORNEBORD		-		

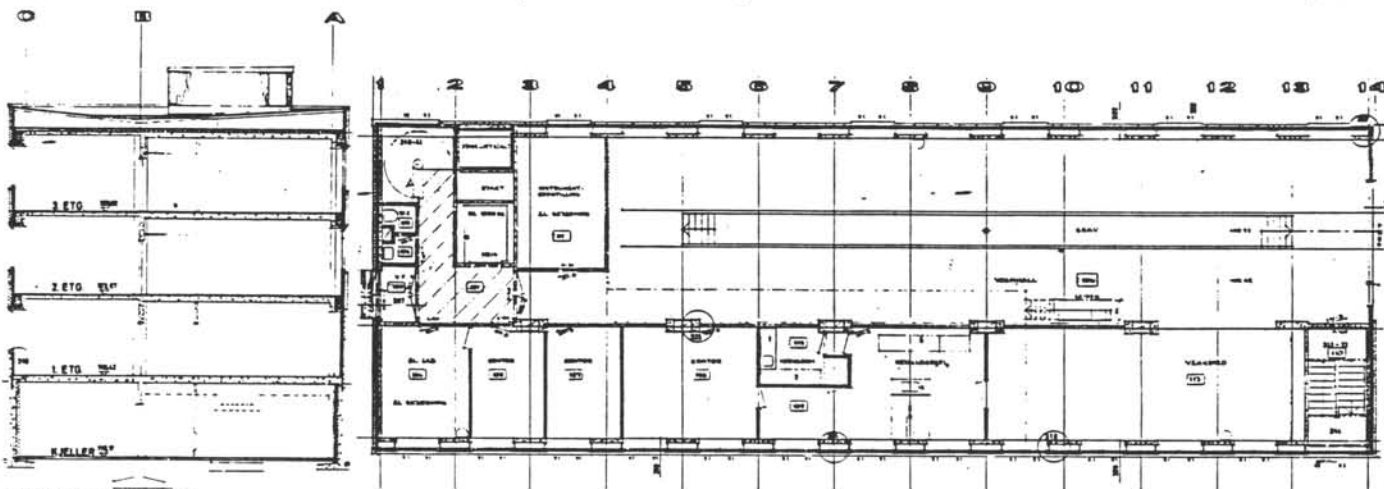
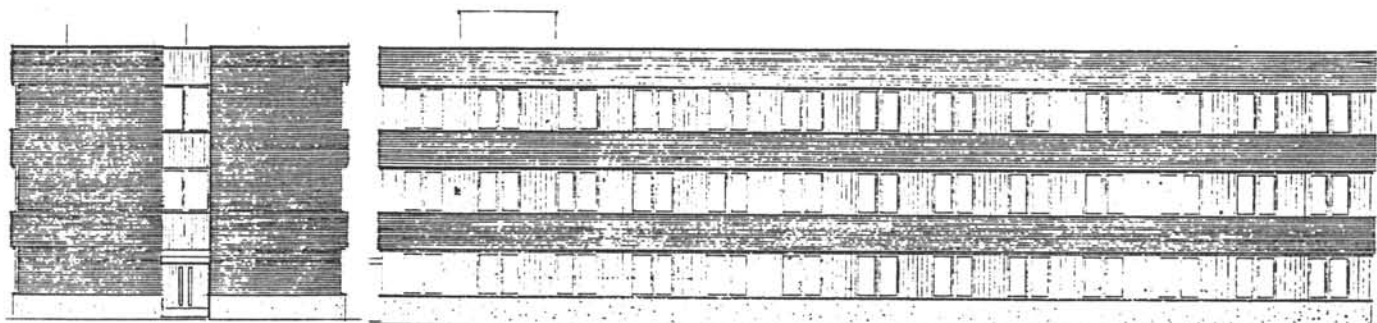
TEGNINGER (ARKIVHENVISNING)	H.k. arkiv: B-4390, B-4391, B-4642, B-4643.	Kfr. oversiktsplan B 5994.
ELDRE FOTOGRAF		

ANDRE OPPLYSNINGER	UTGITT	DATO aug. -91	REGISTR.	DATO aug. -91
	RETTELSESB- BLAD	NR	INNFORT DEN	AV
		NR	INNFORT DEN	AV
		NR	INNFORT DEN	AV

NSB · REGISTRERING AV BYGNINGER

BAF 1140 0703 7

NAVN BYGNINGENS ART	GRORUD VERKSTED TEKNISK LABORATORIUM	STASJONSNR 0202	BYGN NR 02
BANESTREKNING	Bryn-Eidsvoll (Hovedbanen)	KILOMETER 9,35	
KOMMUNE.MATR.NR.	0301 Oslo	GARDSNR 91	BRUKSNR 5
ADRESSE	Eilert Smiths vei, 0975 Oslo 9	DISTRIKT Oslo	



SKITT 1, NELLOM AKSE 3 OG 4.

TEGNINGEN VISER **Plan, snitt, fas.**

M. 1:300

OPPRINNELIG BRUKSFORMAL	PRIMÆRT Laboratorium m/verksted, vognhall, kontorer.	SEKUNDÆRT	
NAVÆRENDE BRUKSFORMAL	PRIMÆRT Som over	SEKUNDÆRT	ANTALL LEILIGHETER 0 ANTALL OVERNATTINGSROM 0
FØRHOLD TIL ANDRE HUS	Frittliggende del av anlegg		
FYSISK MILJØ- SAMMENHENG	Industri-/sporområde, utkant av by		

VERNEVERDI	<input type="checkbox"/>	PRIORITERT	BYGNINGEN PRIORITERES SPESIELT SOM BEVARINGSOBJEKT (EVT INTERN NSB-FREDNING)	<input type="checkbox"/>	BYGNINGEN ER FREDET I MEDHOLD AV LOV OM KULTURMINNER
	<input type="checkbox"/>	HØY	ENDRINGER SKAL IKKE FORETAS FØR ARKITEKTKONTORET HAR GODKJENT PLANENE. DETTE GJELDER OGSÅ UTSKIFTING AV DØRER, VINDUER, KLEDNING, TAKTEKKING OSV.		
	<input checked="" type="checkbox"/>	MIDDELS			
	<input type="checkbox"/>	LAV	ENDRINGER KAN FORETAS UTEN GODKJENNING FRA ARKITEKTKONTORET. DET HENVISES TIL GENERELLE RAD OG RETNINGSLINJER.		
	<input type="checkbox"/>	INGEN			

DIMENSJONER	HOVEDTAL M	39,6 x 13,3	BEBYGD AREAL M ²	527	ANTALL ETASJER	3	BRUTTO GOLVAREAL M ²	1859
-------------	---------------	-------------	--------------------------------	-----	-------------------	---	------------------------------------	------

BYGNINGSDEL	TYPE KONSTRUKSJON	INSTALLASJON	MERKNAD
FUNDAMENT	Betong ringmur	SKORSTEIN	STK 0
KJELLER UNDERETASJE	Delvis utgravd	ELEKTRISITET	Innlagt
YTTERVEGG	Betong bærekonstr., tegl, bind.verk	OPPVARMING	PRIMERT SEKUNDERT Elektrisk
FASADEKLEDNING	Tegl, tømmermannspanel	VANN	Innlagt
TAKFORM	Flatt	BAD	
TAKTEKKING		TOALETT	TYPE WC ANTALL

VINDUER	Midtpostvind. av tre	DEKOR INNSKRIPSJONER	
DORER		INTERIOR	

BYGGEAR	AR	MERKNAD
	1972	
TILBYGGING OMBYGGING FLYTTING	AR	ENDRING

VEDLIKEHOLDS- TILSTAND	TILSTAND	GOD STAND	BEGYNNENDE FORFALL	FRAMSKREDET FORFALL	RUIN	EVT FORFALLSARSAK
	AR	x				
	1991					

FARGESKJEMA	OPPRINNELIG	NAVÆRENDE	FRAMTIDIG	BYGGHERRE
UTVENDIG VEGG		rød tegl/brun beis/bet.		NSB
VINDSKIER		-		ARKITEKT
GERIKTER		mørk brun		Fjeldstad og Sølvberg
VINDUER		mørk brun		BYGGMESTER
DORER		mørk brun		BYGNINGSTYPE
HJORNEBORD				STILPREG

TEGNINGER (ARKIVHENVISNING)	Ark. nr. 9.08. Tegn. nr. B-5134 -5140
ELDRE FOTOGRAF	

ANDRE OPPLYSNINGER	UTGITT	DATO aug.-91	REGISTR.	DATO aug.-91
	RETTELSES- BLAD	NR	INNFORT DEN	AV
		NR	INNFORT DEN	AV
		NR	INNFORT DEN	AV

NSB · REGISTRERING AV BYGNINGER

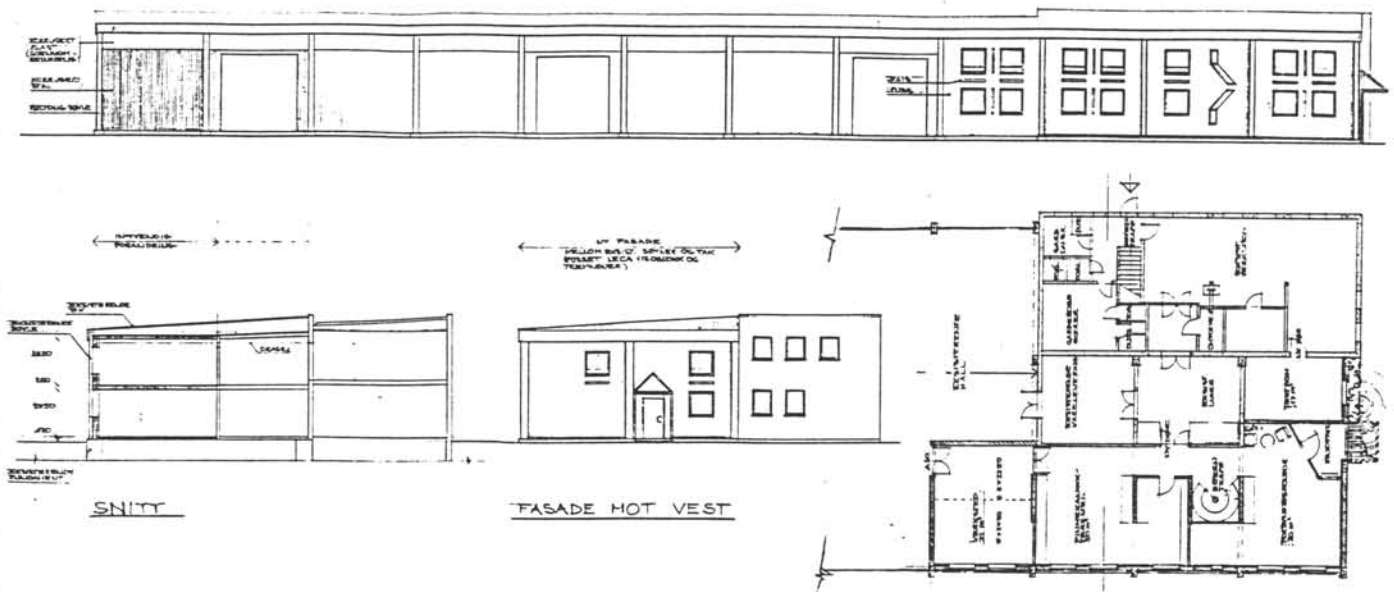
Bak blad 070375

· NAVN BYGNINGENS ART	GRORUD VERKSTED ELEKTROVERKSTED/LAGER	STASJONSNR 0202	BYGN NR 03
BANESTREKNING	Bryn-Eidsvoll (Hovedbanen)	KILOMETER 9,50	
KOMMUNE.MATR.NR	0301 Oslo	GARDSNR 91	BRUKSNR 5
ADRESSE	Eilert Smiths vei, 0975 Oslo 9	DISTRIKT Oslo	



FASADE MOT NORD-VEST

NY FASADE MELLOM EKISTERENDE SØVLER OG TAK
(FASADEN LIGGA I HØLDELOP OG TIL HØYRE)



TEGNINGEN VISER Planutsn., snitt, fas. v/ombygging 1991, NSB ark.k., Max Juni. M.1:400

OPPRINNELIG BRUKSFORMAL	PRIMÆRT Lager/verksted	SEKUNDÆRT	
NAVÆRENDE BRUKSFORMAL	PRIMÆRT Lager/verksted m/kontorer, gard., spiserom	SEKUNDÆRT	ANTALL LEILIGHETER 0 ANTALL OVERNATTINGSROM 0
FORHOLD TIL ANDRE HUS	Frittliggende del av anlegg		
FYSISK MILJØ-SAMMENHENG	Industri-/sporumråde, utkant av by		

VERNEVERDI	<input type="checkbox"/> PRIO-RITERT	BYGNINGEN PRIORITERES SPESIELT SOM BEVARINGSOBJEKT (EVT. INTERN NSB-FREDNING)	<input type="checkbox"/> BYGNINGEN ER FREDET I MEDHOLD AV LOV OM KULTURMINNER
	<input type="checkbox"/> HOY	ENDRINGER SKAL IKKE FORETAS FØR ARKITEKTKONTORET HAR GODKJENT PLANENE. DETTE GJELDER OGSÅ UTSKIFTING AV DØRER, VINDUER, KLEDNING, TAKTEKKING OSV	
	<input type="checkbox"/> MIDDELS		
	<input checked="" type="checkbox"/> LAV		
	<input type="checkbox"/> INGEN	ENDRINGER KAN FORETAS UTEN GODKJENNING FRA ARKITEKTKONTORET. DET HENVISES TIL GENERELLE RÅD OG RETNINGSLINJER.	

DIMENSJONER	HØVEDMÅL M	99,7 x 19,0	BEBYGG AREAL M ²	1653	ANTALL ETASJER	2	BRUTTO GOLVAREAL M ²	2012
-------------	---------------	--------------------	--------------------------------	-------------	-------------------	----------	------------------------------------	-------------

BYGNINGSDEL	TYPE KONSTRUKSJON	INSTALLASJON	MERKNAD
FUNDAMENT	Betong ringmur/plate	SKORSTEIN	STK 0
KJELLER UNDERETASJE	Ikke utgravd	ELEKTRISITET	Innlagt
YTTERVEGG	Betong, lettbetongblokk	OPPVARMING	PRIMERT Elektrisk SEKUNDERT
FASADEKLEDNING	Korr.stålpl. (puss)	VANN	Innlagt
TAKFORM	Flatt, (pultt.)	BAD	Dusj
TAKTEKKING	Korr.stålpl./papp	TOALETT	TYPE WC ANTALL 3

VINDUER	Trevind., kvadr. udelte formater	DEKOR INNSKRIPSJONER	Krumme fliser mellom vinduer i ny del.
DORER	Ny inngang 1991, dør m/glass og glassomramming.	INTERIOR	

BYGGGEAR	ÅR	MERKNAD
TILBYGGING OMBYGGING FLYTTING	1991	Ombygging av vestre del fra lager til kontor/verksted innenfor opprinnelig konstr.

VEDLIKEHOLDS- TILSTAND	TILSTAND ÅR	I GOD STAND	BEGYNNENDE FORFALL	FRAMSKREDET FORFALL	RUIN	EVT FORFALLSÅRSÅK
	1991	x				

FARGESKJEMA	OPPRINNELIG	NAVERENDE	FRAMTIDIG	BYGGHERRE NSB
UTVENDIG VEGG		4A2-3/grå		ARKITEKT
VINDSKIER		-		BYGGMESTER
GERIKTER		-		BYGNINGSTYPE
VINDUER		hvite		STILPREG
DORER		22 D 7		
HJORNEBORD		-		


TEGNINGER (ARKIVHENVISNING)	Ea 11020
ELDRE FOTOGRAF	

ANDRE OPPLYSNINGER	UTGITT	DATO aug, -91	REGISTR.	DATO aug, -91
	RETTELSES- BLAD	NR	INNFORT DEN	AV
		NR	INNFORT DEN	AV
		NR	INNFORT DEN	AV

NSB - REGISTRERING AV BYGNINGER

Bak H40 0703

NAVN BYGNINGENS ART	GRORUD VERKSTED VERKSTED FOR BANETEKN.UTSTYR	STASJONSNR 0202	BYGN NR 04
BANESTREKNING	Bryn-Eidsvoll (Hovedbanen)	KILOMETER 9,45	
KOMMUNE.MATR.NR	0301 Oslo	GARDSNR 91	BRUKSNR 5
ADRESSE	Eilert Smiths vei, 0975 Oslo 9	DISTRIKT Oslo	



TEGNINGEN VISER: GRORUD, VERKSTED FOR BANETEKNISK UTSTYR MÅLSKISSE

OPPRINNELIG BRUKSFORMAL	PRIMÆRT	SEKUNDÆRT	
NAVÆRENDE BRUKSFORMAL	PRIMÆRT Verksted m/kontor, gard., spiserom	SEKUNDÆRT	ANTALL LEILIGHETER 0 ANTALL OVERNATTINGSROM 0
FORHOLD TIL ANDRE HUS	Frittliggende del av anlegg		
FYSISK MILJØ- SAMMENHENG	Industri-/sporområde, utkant av by		

VERNEVERDI	<input type="checkbox"/>	PRIORITERT	BYGNINGEN PRIORITERES SPESIELT SOM BEVARINGSOBJEKT (EVT INTERN NSB-FREDNING)	<input type="checkbox"/>	BYGNINGEN ER FREDET I MEDHOLD AV LOV OM KULTURMINNER
	<input type="checkbox"/>	HOY	ENDRINGER SKAL IKKE FORETAS FØR ARKITEKTKONTORET HAR GODKJENT PLANENE. DETTE GJELDER OGSÅ UTSKIFTING AV DØRER, VINDUER, KLEDNING, TAKTEKKING OSV.		
	<input type="checkbox"/>	MIDDELS			
	<input checked="" type="checkbox"/>	LAV	ENDRINGER KAN FORETAS UTEN GODKJENNING FRA ARKITEKTKONTORET. DET HENVISES TIL GENERELLE RÅD OG RETNINGSLINJER.		
	<input type="checkbox"/>	INGEN			

DIMENSJONER	HOVEDMÅL M	74 x 13	BEBYGG AREAL M ²	950	ANTALL ETASJER	1	BRUTTO GOLVAREAL M ²	960
-------------	---------------	----------------	--------------------------------	------------	-------------------	----------	------------------------------------	------------

BYGNINGSDEL	TYPE KONSTRUKSJON	INSTALLASJON	MERKNAD
FUNDAMENT	Ringmur, betong	SKORSTEIN	STK 2
KJELLER UNDERETASJE	Ikke utgravd	ELEKTRISITET	Innlagt
YTTERVEGG	Bind.verk, lettbetongblokk	OPPVARMING	PRIMÆRT El., olje SEKUNDÆRT varmluft
FASADEKLEDNING	Stående faspanel, tømmerm.panel	VANN	Innlagt
TAKFORM	Flatt, saltak	BAD	Dusj
TAKTEKKING	Korr.stålplater	TOALETT	TYPE WC ANTALL 3

VINDUER	Ant. oppr. fra de 3 byggetrinn	DEKOR INNSKRIPSJONER	
DORER	Ymse	INTERIOR	

BYGGGEAR	AR	MERKNAD
		1940-45, ("tyskerbrakke")
TILBYGGING OMBYGGING FLYTTING	AR ? ?	ENDRING Tilbygg i gassbetong Tilbygg spiserom

VEDLIKEHOLDS- TILSTAND	TILSTAND AR	GOD STAND	BEGYNNENDE FORFALL	FRAMSKREDET FORFALL	RUIN	EVT FORFALLSARSAK
	1991		x			Treverk råtner, maling flasser, nedslitt, dårlig isolert.

FARGESKJEMA	OPPRINNELIG	NAVÆRENDE	FRAMTIDIG	BYGGHERRE
UTVENDIG VEGG		1 B 2		ARKITEKT
VINDSKIER		1 B 2		
GERIKTER		-		BYGGMESTER
VINDUER		lys grå		BYGNINGSTYPE
DORER		ymse		
HJORNEBORD		-		STILPREG

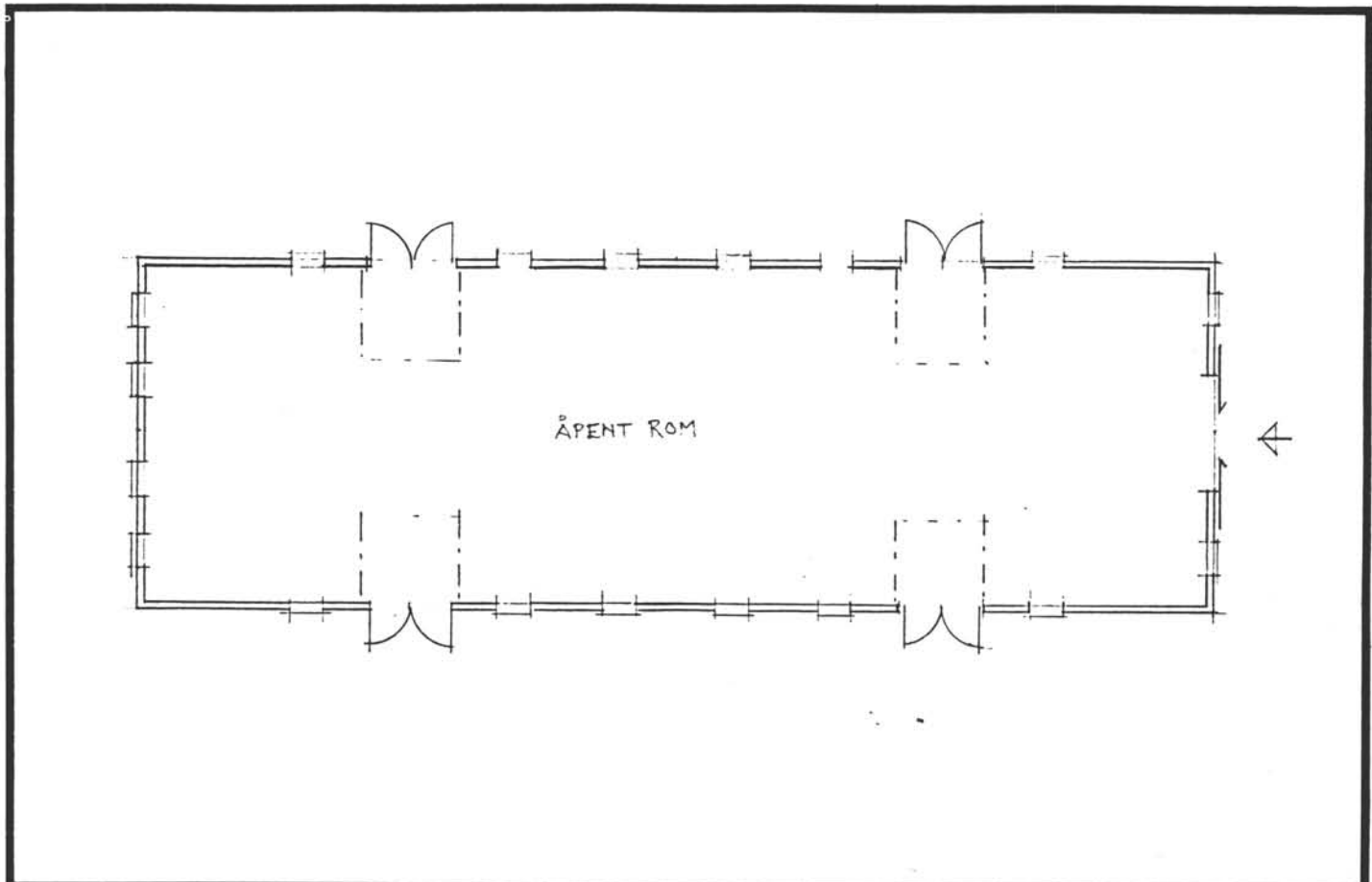

TEGNINGER (ARKIVHENVISNING)	
ELDRE FOTOGRAF	

ANDRE OPPLYSNINGER	UTGITT	DATO aug.-91	REGISTR	DATO aug.-91
	RETTELSES- BLAD	NR	INNFORT DEN	AV
		NR	INNFORT DEN	AV
	NR	INNFORT DEN	AV	

NSB · REGISTRERING AV BYGNINGER

Bak. HAD 07037

NAVN BYGNINGENS ART	GRORUD VERKSTED LAGER VEDLIKEHOLDSAVD. "LÅVEN"	STASJONSNR 0202	BYGN NR 05
BANESTREKNING	Bryn-Eidsvoll (Hovedbanen)	KILOMETER 9,42	
KOMMUNE. MATR NR	0301 Oslo	GÅRDSNR 91	BRUKSNR 5
ADRESSE	Eilert Smiths vei, 0975 Oslo 9	DISTRIKT Oslo	



TEGNINGEN VISER **Planskisse** (Roslands Ark.kont.) **M. 1:250**

OPPRINNELIG BRUKSFORMAL	PRIMÆRT	SEKUNDÆRT	
NAVÆRENDE BRUKSFORMAL	PRIMÆRT Lager	SEKUNDÆRT	ANTALL LEILIGHETER 0 ANTALL OVERNATTINGSROM 0
FORHOLD TIL ANDRE HUS	Frittliggende del av anlegg		
FYSISK MILJØ- SAMMENHENG	Industri-/sporområde, utkant av by		

VERNEVERDI	<input type="checkbox"/> PRIO- RITERT	BYGNINGEN PRIORITERES SPESIELT SOM BEVA- RINGSOBJEKT (EVT INTERN NSB-FREDNING)	<input type="checkbox"/> BYGNINGEN ER FREDET I MEDHOLD AV LOV OM KULTURMINNER
	<input type="checkbox"/> HOY	ENDRINGER SKAL IKKE FORETAS FØR ARKITEKTKONTORET HAR GODKJENT PLANENE. DETTE GJELDER OGSA UTSKIFTING AV DØRER, VINDUER, KLEDNING, TAKTEKKING OSV	
	<input type="checkbox"/> MIDDELS		
	<input checked="" type="checkbox"/> LAV	ENDRINGER KAN FORETAS UTEN GODKJENNING FRA ARKITEKTKONTORET. DET HENVISES TIL GENE- RELLE RÅD OG RETNINGSLINJER	
	<input type="checkbox"/> INGEN		

DIMENSJONER	HOVEDMÅL M	37 x 12	BEBYGD AREAL M ²	440	ANTALL ETASJER	1	BRUTTO GOLVAREAL M ²	440
-------------	---------------	---------	--------------------------------	-----	-------------------	---	------------------------------------	-----

BYGNINGSDEL	TYPE KONSTRUKSJON	INSTALLASJON	MERKNAD
FUNDAMENT	Ringmur, betong	SKORSTEIN	STK 0
KJELLER UNDERETASJE	Ikke utgravd	ELEKTRISITET	Innlagt
YTTERVEGG	Stolpeverk	OPPVARMING	PRIMERT Ingen SEKUNDERT
FASADEKLEDNING	Tommermannsp., vestlandsp. i gavltrekant	VANN	Ikke innlagt
TAKFORM	Saltak	BAD	
TAKTEKING	Stålplater	TOALETT	TYPE ANTALL 0

VINDUER	2 fags, 6 delte, ant. oppr.	DEKOR INNSKRIPSJONER	
DORER	Tofløyede porter med fiskebein- panel. Skyveporter m/stående panel.	INTERIOR	Ett stort rom m/synlig takkonstruksjon.

BYGGEGAR	AR	MERKNAD
		1940-45, ("tyskerbrakke")
TILBYGGING OMBYGGING FLYTTING	AR	ENDRING

VEDLIKEHOLDS- TILSTAND	TILSTAND AR	GOD STAND	BEGYNNENDE FORFALL	FRAMSKREDET FORFALL	RUIN	EVT FORFALLSARSAK
	1991					Svikt i åser. Panelbord, vindski løsnet

FARGESKJEMA	OPPRINNELIG	NAVÆRENDE	FRAMTIDIG	BYGGHERRE
UTVENDIG VEGG		9 C 8		ARKITEKT
VINDSKIER		hvite		BYGGMESTER
GERIKTER		-		BYGNINGSTYPE
VINDUER		hvite		STILPREG
DORER		9 C 8		
HJORNEBORD		-		

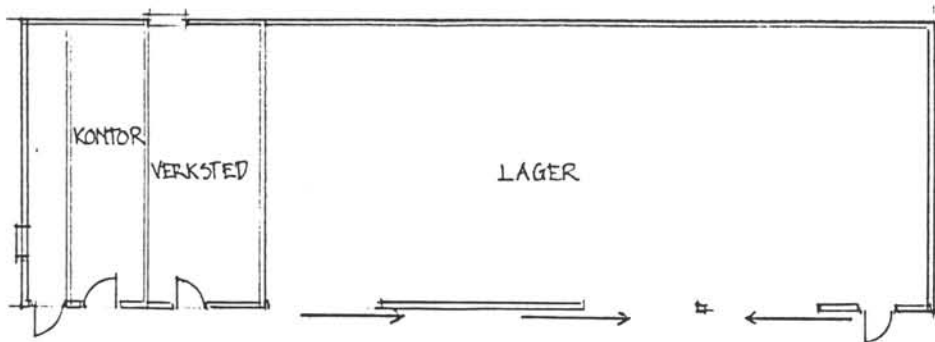
TEGNINGER (ARKIVHENVISNING)	
ELDRE FOTOGRAF	

ANDRE OPPLYSNINGER	UTGITT	DATO aug. -91	REGISTR.	DATO aug. -91
	RETTELSES- BLAD	NR	INNFORT DEN	AV
		NR	INNFORT DEN	AV
		NR	INNFORT DEN	AV

NSB · REGISTRERING AV BYGNINGER

Bakblad 070375

NAV BYGNINGENS ART	GRORUD VERKSTED LAGER BANETEKNIISK UTSTYR	STASJONSNR 0202	BYGN NR 06
BANESTREKNING	Bryn-Eidsvoll (Hovedbanen)	KILOMETER 9,46	
KOMMUNE.MATR NR	0301 Oslo	GARDSNR 91	BRUKSNR 5
ADRESSE	Eilert Smiths vei, 0975 Oslo 9	DISTRIKT Oslo	



TEGNINGEN VISER

Planskisse (Roslands Ark.kont.)

M. 1:200

OPPRINNELIG BRUKSFORMAL	PRIMÆRT	SEKUNDÆRT	
NAVÆRENDE BRUKSFORMAL	PRIMÆRT Lager for anl./vedl.hold Kontor, verksted	SEKUNDÆRT	ANTALL LEILIGHETER: 0 ANTALL OVERNATTINGSROM: 0
FORHOLD TIL ANDRE HUS	Frittliggende del av anlegg		
FYSISK MILJØ- SAMMENHENG	Industri-/sporumråde, utkant av by		

VERNEVERDI	<input type="checkbox"/> PRIO- RITERT	BYGNINGEN PRIORITERES SPESIELT SOM BEVA- RINGSOBJEKT (EVT. INTERN NSB-FREDNING)	<input type="checkbox"/> BYGNINGEN ER FREDET I MEDHOLD AV LOV OM KULTURMINNER
	<input type="checkbox"/> HOY	ENDRINGER SKAL IKKE FORETAS FØR ARKITEKTKONTORET HAR GODKJENT PLANENE. DETTE GJELDER OGSÅ UTSKIFTING AV DØRER, VINDUER, KLEDNING, TAKTEKKING OSV.	
	<input type="checkbox"/> MIDDELS		
	<input type="checkbox"/> LAV	ENDRINGER KAN FORETAS UTEN GODKJENNING FRA ARKITEKTKONTORET. DET HENVISES TIL GENE- RELLE RÅD OG RETNINGSLINJER.	
	<input checked="" type="checkbox"/> INGEN		

DIMENSJONER	HOVEDTAL M	24 x 7,6	BEBYGD AREAL M ²	182	ANTALL ETASJER	1	BRUTTO GOLVAREAL M ²	182
-------------	---------------	----------	--------------------------------	-----	-------------------	---	------------------------------------	-----

BYGNINGSDEL	TYPE KONSTRUKSJON	INSTALLASJON	MERKNAD
FUNDAMENT		SKORSTEIN	STK 0
KJELLER UNDERETASJE	Ikke utgravd	ELEKTRISITET	Innlagt
YTTERVEGG	Stolpeverk	OPPVARMING	PRIMÆRT Ingen SEKUNDÆRT
FASADEKLEDNING	Tømmermannspanel	VANN	Ikke innlagt
TAKFORM	Pulttak	BAD	
TAKTEKING	Korr. stålplater	TOALET	TYPE ANTALL 0

VINDUER		DEKOR INNSKRIPSJONER	
DORER	Porter m/diagonalpanel	INTERIOR	

BYGGEAR	ÅR	MERKNAD
		1940-45, ("tyskerbrakke")
TILBYGGING OMBYGGING FLYTTING	ÅR	ENDRING

VEDLIKEHOLDS- TILSTAND	TILSTAND ÅR	GOD STAND	BEGYNNENDE FORFALL	FRAMSKREDET FORFALL	RUIN	EVT FORFALLSÅRSÅK
	1991					

FARGESKJEMA	OPPRINNELIG	NAVÆRENDE	FRAMTIDIG	BYGGHERRE
UTVENDIG VEGG		mørk brun		ARKITEKT
VINDSKIER		"hvite"		BYGGMESTER
GERIKTER		-		BYGNINGSTYPE
VINDUER		"hvite"		STILPREG
DORER		hvit/mørk br.		
HJORNEBORD		-		

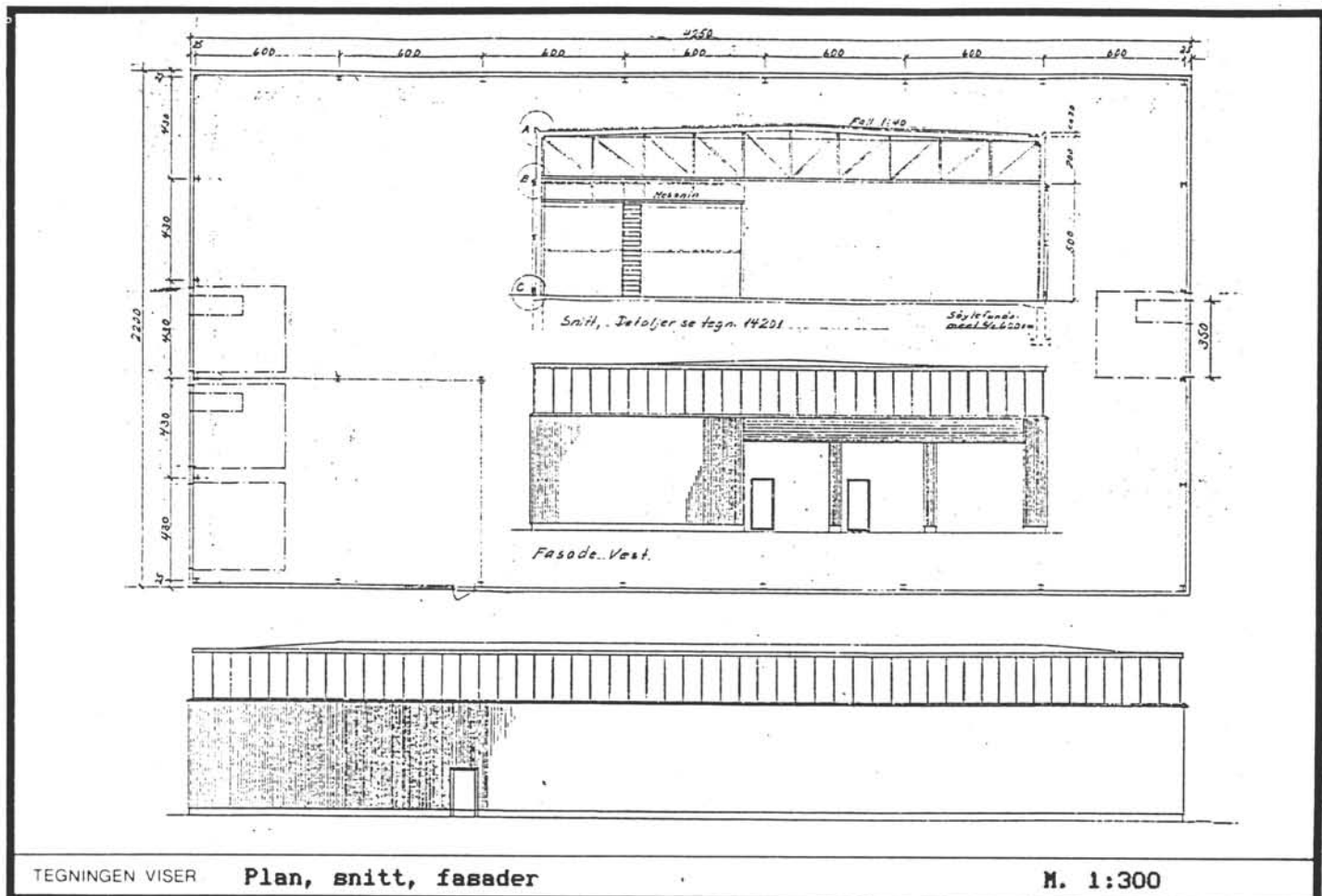
TEGNINGER (ARKIVHENVISNING)	
ELDRE FOTOGRAF	

ANDRE OPPLYSNINGER	UTGITT	DATO aug.-91	REGISTR	DATO aug.-91
	RETTELSES- BLAD	NR	INNFORT DEN	AV
		NR	INNFORT DEN	AV
		NR	INNFORT DEN	AV

NSB · REGISTRERING AV BYGNINGER

Bak. Had. 07037

NAVN BYGNINGENS ART	GRORUD VERKSTED KALDT LAGER	STASJONSNR 0202	BYGN NR 08
BANESTREKNING	Bryn-Eidsvoll (Hovedbanen)	KILOMETER 9,02	
KOMMUNE. MATR. NR	0301 Oslo	GARDSNR 91	BRUKSNR 5
ADRESSE	Eilert Smiths vei. 0975 Oslo 9	DISTRIKT Oslo	



OPPRINNELIG BRUKSFORMAL	PRIMÆRT Lager	SEKUNDÆRT	
NAVÆRENDE BRUKSFORMAL	PRIMÆRT Lager	SEKUNDÆRT	ANTALL LEILIGHETER 0 ANTALL OVERNATTINGSROM: 0
FORHOLD TIL ANDRE HUS	Frittliggende del av anlegg		
FYSISK MILJØ- SAMMENHENG	Industri-/sporområde, utkant av by		

VERNEVERDI	<input type="checkbox"/> PRIO- RITERT	BYGNINGEN PRIORITERES SPESIELT SOM BEVA- RINGSOBJEKT (EVT INTERN NSB-FREDNING)	<input type="checkbox"/> BYGNINGEN ER FREDET I MEDHOLD AV LOV OM KULTURMINNER
	<input type="checkbox"/> HOY	ENDRINGER SKAL IKKE FORETAS FOR ARKITEKTKONTORET HAR GODKJENT PLANENE DETTE GJELDER OGSA UTSKIFTING AV DØRER, VINDUER, KLEDNING, TAKTEKKING OSV.	
	<input type="checkbox"/> MIDDELS		
	<input checked="" type="checkbox"/> LAV	ENDRINGER KAN FORETAS UTEN GODKJENNING FRA ARKITEKTKONTORET DET HENVISES TIL GENE- RELLE RAD OG RETNINGSLINJER.	
<input type="checkbox"/> INGEN			

DIMENSJONER	HOVEDTAL M	42,5 x 22,0	BEBYGG AREAL M ²	935	ANTALL ETASJER	1	BRUTTO GOLVAREAL M ²	1043
-------------	---------------	-------------	--------------------------------	-----	-------------------	---	------------------------------------	------

BYGNINGSDEL	TYPE KONSTRUKSJON	INSTALLASJON	MERKNAD
FUNDAMENT	Søylefundament c/c 6m, bet. plate på mark	SKORSTEIN	STK 0
KJELLER UNDERETASJE	Ikke utgravid	ELEKTRISITET	Innlagt
YTTERVEGG	Stålskjelett	OPPVARMING	PRIMÆRT SEKUNDÆRT Ingen
FASADEKLEDNING	Profilerte stålplater	VANN	
TAKFORM	Flatt	BAD	Ikke innlagt
TAKTEKKING		TOALETT	TYPE ANTALL 0

VINDUER	Kontinuerlig vindusbånd rundt hele bygget.	DEKOR INNSKRIPSJONER	
DORER	Porter av profilerte stålplater	INTERIOR	

BYGGEGAR	AR 1971	MERKNAD	
TILBYGGING OMBYGGING FLYTTING	AR	ENDRING	

VEDLIKEHOLDS- TILSTAND	TILSTAND AR	I GOD STAND	BEGYNNENDE FORFALL	FRAMSKREDET FORFALL	RUIN	EVT FORFALLSARSAK
	1991	x				

FARGESKJEMA	OPPRINNELIG	NAVÆRENDE	FRAMTIDIG	BYGGHERRE
UTVENDIG VEGG		hvit/lys grå		NSB
VINDSKIER		-		ARKITEKT
GERIKTER		-		NSB, maskindir.
VINDUER		alum. nat.		BYGGMESTER
DORER		stålgrå		BYGNINGSTYPE
HJORNEBORD		-		STILPREG
Takgesims		blå-grå		

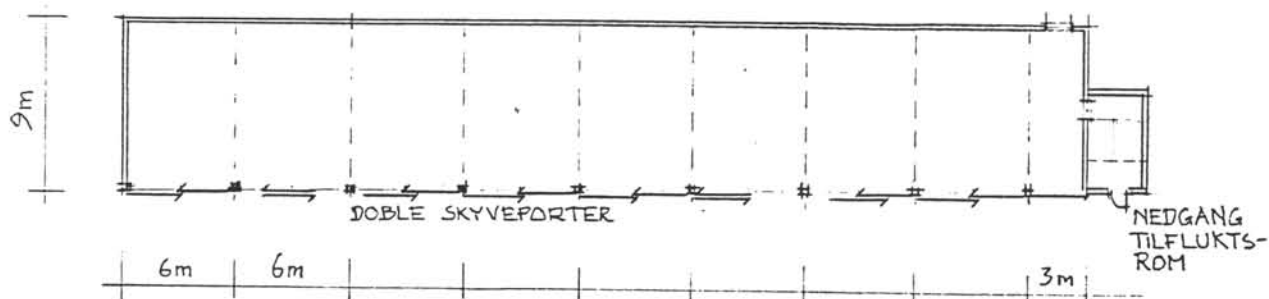
TEGNINGER (ARKIVHENVISNING)	B 4712
ELDRE FOTOGRAF	

ANDRE OPPLYSNINGER	UTGITT	DATO aug.-91	REGISTR.	DATO aug.-91
	RETTELSES- BLAD	NR	INNFORT DEN	AV
		NR	INNFORT DEN	AV
		NR	INNFORT DEN	AV

NSB · REGISTRERING AV BYGNINGER

Bak Had 07037

NAV BYGNINGENS ART	GRORUD VERKSTED GAMMELT KALDTLAGER	STASJONSNR 0202	BYGN NR 09
BANESTREKNING	Bryn-Eidsvoll (Hovedbanen)	KILOMETER 9,10	
KOMMUNE.MATR.NR.	0301 Oslo	GÅRDSNR 91	BRUKSNR 5
ADRESSE	Eilert Smiths vei, 0975 Oslo 9	DISTRIKT Oslo	



TEGNINGEN VISER

Planskisse (Roslands Ark.kont.)

M. 1:400

OPPRINNELIG BRUKSFORMAL	PRIMÆRT	SEKUNDÆRT	
NAVÆRENDE BRUKSFORMAL	PRIMÆRT Lager	SEKUNDÆRT	ANTALL LEILIGHETER 0 ANTALL OVERNATTINGSROM 0
FORHOLD TIL ANDRE HUS	Frittliggende del av anlegg		
FYSISK MILJØ- SAMMENHENG	Industri-/sporområde, utkant av by		

VERNEVERDI	<input type="checkbox"/> PRIO- RITERT	BYGNINGEN PRIORITERES SPESIELT SOM BEVA- RINGSOBJEKT (EVT INTERN NSB-FREDNING)	<input type="checkbox"/> BYGNINGEN ER FREDET I MEDHOLD AV LOV OM KULTURMINNER
	<input type="checkbox"/> HOY	ENDRINGER SKAL IKKE FORETAS FOR ARKITEKTKONTORET HAR GODKJENT PLANENE DETTE GJELDER OGSA UTSKIFTING AV DØRER, VINDUER, KLEDNING, TAKTEKKING OSV	
	<input type="checkbox"/> MIDDELS		
	<input checked="" type="checkbox"/> LAV	ENDRINGER KAN FORETAS UTEN GODKJENNING FRA ARKITEKTKONTORET DET HENVISES TIL GENE- RELLE RÅD OG RETNINGSLINJER	
	<input checked="" type="checkbox"/> INGEN		

DIMENSJONER	HOVEDTAL M	51 x 9	BEBYGD AREAL M ²	460	ANTALL ETASJER	1	BRUTTO GOLVAREAL M ²	460
-------------	---------------	--------	--------------------------------	-----	-------------------	---	------------------------------------	-----

BYGNINGSDEL	TYPE KONSTRUKSJON	INSTALLASJON	MERKNAD
FUNDAMENT	Pilarer, betong	SKORSTEIN	STK 0
KJELLER UNDERETASJE	Tilfluktsrom ?	ELEKTRISITET	Innlagt
		OPPVARMING	PRIMÆRT SEKUNDÆRT Ingen
YTTERVEGG	Stål	VANN	Ikke innlagt
FASADEKLEDNING	Korr. stålplater	BAD	
TAKFORM	Saltak	TOALETT	TYPE
TAKTEKKING	Korr. stålplater		ANTALL

VINDUER		DEKOR INNSKRIPSJONER	
DORER	16 stk stål skyveporter på ene langvegg.	INTERIOR	

BYGGEAR	AR	MERKNAD
TILBYGGING OMBYGGING FLYTTING	AR	ENDRING

VEDLIKEHOLDS- TILSTAND	TILSTAND	GOD STAND	BEGYNNENDE FORFALL	FRAMSKREDET FORFALL	RUIN	EVT FORFALLSARSAK
	AR					
	1991		x			Hull i vegger, tak ruster, vind. knust

FARGESKJEMA	OPPRINNELIG	NAVÆRENDE	FRAMTIDIG	BYGGHERRE
UTVENDIG VEGG		blikk		ARKITEKT
VINDSKIER		ubeh.		BYGGMESTER
GERIKTER		-		BYGNINGSTYPE
VINDUER		"hvite"		STILPREG
DORER		stålf.		
HJORNEBORD		-		

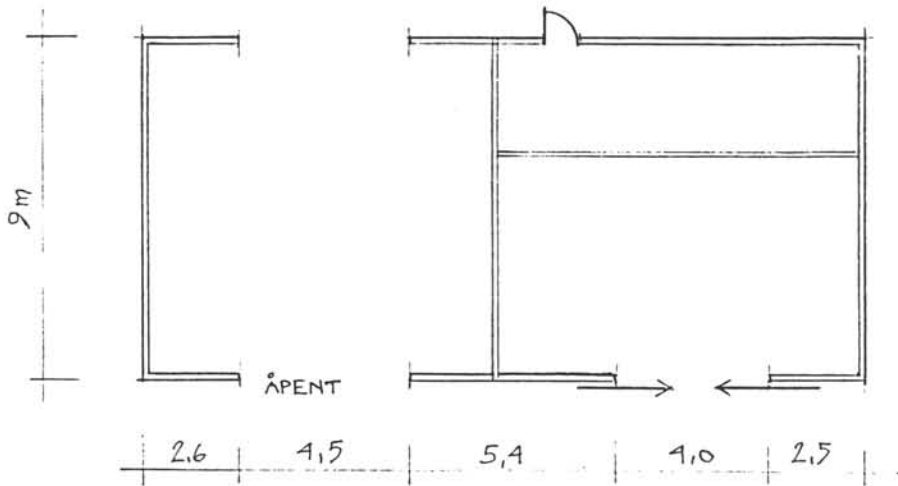
TEGNINGER (ARKIVHENVISNING)	
ELDRE FOTOGRAF	

ANDRE OPPLYSNINGER	UTGITT	DATO	REGISTR	DATO	
		aug.-91		aug.-91	
	RETTELSES- BLAD	NR	INNFORT DEN	AV	
		NR	INNFORT DEN	AV	
NR		INNFORT DEN	AV		

NSB - REGISTRERING AV BYGNINGER

Bak. Mac 070375

NAV BYGNINGENS ART	GRORUD VERKSTED LAGERSKUR 1	STASJONSNR 0202	BYGN NR 11
BANESTREKNING	Bryn-Eidsvoll (Hovedbanen)	KILOMETER 9,07	
KOMMUNE.MATR NR	0301 Oslo	GARDSNR 91	BRUKSNR 5
ADRESSE	Eilert Smiths vei, 0975 Oslo 9	DISTRIKT Oslo	



TEGNINGEN VISER

Planskisse (Roslands Ark.kont.)

M. 1:200

OPPRINNELIG BRUKSFORMAL	PRIMÆRT	SEKUNDÆRT	
NAVÆRENDE BRUKSFORMAL	PRIMÆRT Lagerskur	SEKUNDÆRT	ANTALL LEILIGHETER 0 ANTALL OVERNATTINGSROM 0
FORHOLD TIL ANDRE HUS	Frittliggende del av anlegg		
FYSISK MILJØ- SAMMENHENG	Industri-/sporområde, utkant av by		

VERNEVERDI	<input type="checkbox"/> PRIO- RITERT	BYGNINGEN PRIORITERES SPESIELT SOM BEVA- RINGSOBJEKT (EVT. INTERN NSB-FREDNING)	<input type="checkbox"/> BYGNINGEN ER FREDET I MEDHOLD AV LOV OM KULTURMINNER
	<input type="checkbox"/> HOY	ENDRINGER SKAL IKKE FORETAS FØR ARKITEKTKONTORET HAR GODKJENT PLANENE. DETTE GJELDER OGSA UTSKIFTING AV DØRER, VINDUER, KLEDNING, TAKTEKKING OSV.	
	<input type="checkbox"/> MIDDELS		
	<input type="checkbox"/> LAV	ENDRINGER KAN FORETAS UTEN GODKJENNING FRA ARKITEKTKONTORET. DET HENVISES TIL GENE- RELLE RÅD OG RETNINGSLINJER.	
	<input checked="" type="checkbox"/> INGEN		

DIMENSJONER	HOVEDTAL M	19 x 9	BEBYGG AREAL M ²	170	ANTALL ETASJER	1	BRUTTO GOLVAREAL M ²	170
-------------	---------------	--------	--------------------------------	-----	-------------------	---	------------------------------------	-----

BYGNINGSDEL	TYPE KONSTRUKSJON	INSTALLASJON	MERKNAD
FUNDAMENT	Bet.pilarer, tømmersvill	SKORSTEIN	STK 0
KJELLER UNDERETASJE	Ikke utgravd	ELEKTRISITET	Ikke innl.
YTTERVEGG	Stolpeverk	OPPVARMING	PRIMÆRT Ingen SEKUNDÆRT
FASADEKLEDNING	Lektepanel	VANN	Ikke innlagt
TAKFORM	Saltak	BAD	
TAKTEKKING	Papp	TOALETT	TYPE ANTALL 0

VINDUER	Ingen	DEKOR INNSKRIPSJONER	
DORER	Skyveport	INTERIOR	

BYGGEGAR	AR	MERKNAD
TILBYGGING OMBYGGING FLYTTING	AR	ENDRING

VEDLIKEHOLDS- TILSTAND	TILSTAND AR	GOD STAND	BEGYNNENDE FORFALL	FRAMSKREDET FORFALL	RUIN	EVT FORFALLSARSAK
	1991	x				

FARGESKJEMA	OPPRINNELIG	NAVÆRENDE	FRAMTIDIG	BYGGHERRE
UTVENDIG VEGG		9 C 8		NSB
VINDSKIER		9 C 8		ARKITEKT
GERIKTER		-		BYGGMESTER
VINDUER		-		BYGNINGSTYPE
DORER		9 C 8		STILPREG
HJORNEBORD		-		

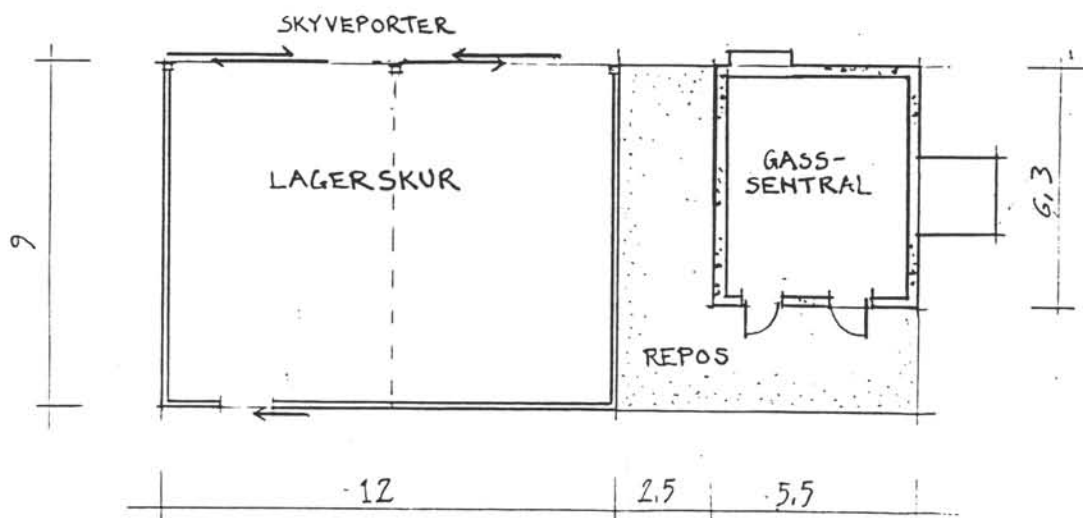
TEGNINGER (ARKIVHENVISNING)	
ELDRE FOTOGRAF	

ANDRE OPPLYSNINGER	UTGITT	DATO aug.-91	REGISTR	DATO aug.-91
	RETTELSES- BLAD	NR	INNFORT DEN	AV
		NR	INNFORT DEN	AV
		NR	INNFORT DEN	AV

NSB · REGISTRERING AV BYGNINGER

Bak Had 070375

· NAVN BYGNINGENS ART	GRORUD VERKSTED LAGERSKUR 2 / GASSLAGER	STASJONSNR 0202	BYGN NR 12+13
BANESTREKNING	Bryn-Eidsvoll (Hovedbanen)	KILOMETER 9,07	
KOMMUNE. MATR NR	0301 Oslo	GARDSNR 91	BRUKSNR 5
ADRESSE	Eilert Smiths vei, 0975 Oslo 5	DISTRIKT Oslo	



TEGNINGEN VISER

Planskisse

(Roslands Ark.kont.)

M. 1:200

OPPRINNELIG BRUKSFORMAL	PRIMÆRT	SEKUNDÆRT	
NAVÆRENDE BRUKSFORMAL	PRIMÆRT Gass-sentral, lagerskur	SEKUNDÆRT	ANTALL LEILIGHETER 0 ANTALL OVERNATTINGSROM: 0
FORHOLD TIL ANDRE HUS	Frittliggende del av anlegg		
FYSISK MILJØ- SAMMENHENG	Industri-/sporområde, utkant av by		

VERNEVERDI	<input type="checkbox"/> PRIO- RITERT	BYGNINGEN PRIORITERES SPESIELT SOM BEVA- RINGSOBJEKT (EVT. INTERN NSB-FREDNING)	<input type="checkbox"/> BYGNINGEN ER FREDET I MEDHOLD AV LOV OM KULTURMINNER
	<input type="checkbox"/> HOY	ENDRINGER SKAL IKKE FORETAS FOR ARKITEKTKONTORET HAR GODKJENT PLANENE. DETTE GJELDER OGSA UTSKIFTING AV DØRER, VINDUER, KLEDNING, TAKTEKKING OSV.	
	<input type="checkbox"/> MIDDELS		
	<input type="checkbox"/> LAV	ENDRINGER KAN FORETAS UTEN GODKJENNING FRA ARKITEKTKONTORET. DET HENVISES TIL GENE- RELLE RAD OG RETNINGSLINJER.	
	<input checked="" type="checkbox"/> INGEN		

DIMENSJONER	HOVEDTAL M	12+5,5 x 9	BEBYGD AREAL M ²	180	ANTALL ETASJER	1	BRUTTO GOLVAREAL M ²	108+35
-------------	---------------	------------	--------------------------------	-----	-------------------	---	------------------------------------	--------

BYGNINGSDEL	TYPE KONSTRUKSJON	INSTALLASJON	MERKNAD
FUNDAMENT	Pilarer og ringmur, betong	SKORSTEIN	STK 0
KJELLER UNDERETASJE	Ikke utgravd, åpent	ELEKTRISITET	Innlagt
YTTERVEGG	Stålskjelett i skur, betong gass-sentral.	OPPVARMING	PRIMÆRT Ingen SEKUNDÆRT.
FASADEKLEDNING	Korr. stålplater	VANN	Ikke innlagt
TAKFORM	Saltak og flatt	BAD	
TAKTEKKING	Korr. stålplater	TOALETT	TYPE ANTALL 0

VINDUER	ingen	DEKOR INNSKRIPSJONER	
DORER	Ståldører og skyveporter	INTERIOR	

BYGGEGÅR	ÅR	MERKNAD
TILBYGGING OMBYGGING FLYTTING	ÅR	ENDRING

VEDLIKEHOLDS- TILSTAND	TILSTAND ÅR	I GOD STAND	BEGYNNENDE FORFALL	FRAMSKREDET FORFALL	RUIN	EVT FORFALLSARSÅK
	1991					

FARGESKJEMA	OPPRINNELIG	NAVÆRENDE	FRAMTIDIG	BYGGHERRE
UTVENDIG VEGG		8B8/bet.		NSB
VINDSKIER		-		ARKITEKT
GERIKTER		-		BYGGMESTER
VINDUER		-		BYGNINGSTYPE
DORER		8 B 8		STILPREG
HJORNEBORD		-		

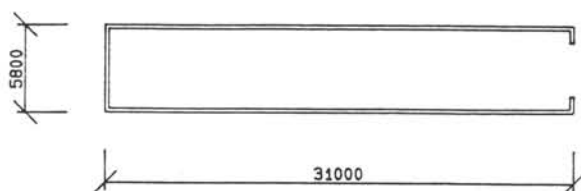
TEGNINGER (ARKIVHENVISNING)	
ELDRE FOTOGRAF	

ANDRE OPPLYSNINGER	UTGITT	DATO aug.-91	REGISTR	DATO aug.-91
	RETTELSES- BLAD	NR	INNFORT DEN	AV
		NR	INNFORT DEN	AV
		NR	INNFORT DEN	AV

NSB - REGISTRERING AV BYGNINGER

Bak. Had 070375

· NAVN BYGNINGENS ART	GRORUD VERKSTED LOK. STALL	STASJONSNR 0202	BYGN NR 14
BANESTREKNING	Bryn-Eidsvoll (Hovedbanen)	KILOMETER 8,75	
KOMMUNE.MATR.NR	0301 Oslo	GÅRDSNR 91	BRUKSNR 5
ADRESSE	Eilert Smiths vei. 0975 Oslo 9	DISTRIKT Oslo	



TEGNINGEN VISER:

GRORUD VERKSTED, LOKSTALL

MÅLSKISSE

OPPRINNELIG BRUKSFORMAL	PRIMÆRT Lok.stall	SEKUNDÆRT	
NAVÆRENDE BRUKSFORMAL	PRIMÆRT Lok.stall m/kontor	SEKUNDÆRT	ANTALL LEILIGHETER: 0 ANTALL OVERNATTINGSROM: 0
FORHOLD TIL ANDRE HUS	Frittliggende del av anlegg		
FYSISK MILJØ- SAMMENHENG	Jernbaneområde, utkant av by		

VERNEVERDI	<input type="checkbox"/>	PRIORITERT	BYGNINGEN PRIORITERES SPESIelt SOM BEVARINGSOBJEKT (EVT INTERN NSB-FREDNING)	<input type="checkbox"/>	BYGNINGEN ER FREDET I MEDHOLD AV LOV OM KULTURMINNER
	<input type="checkbox"/>	HOY	ENDRINGER SKAL IKKE FORETAS FOR ARKITEKTKONTORET HAR GODKJENT PLANENE. DETTE GJELDER OGSÅ UTSKIFTING AV DØRER, VINDUER, KLEDNING, TAKTEKKING OSV		
	<input checked="" type="checkbox"/>	MIDDELS			
	<input type="checkbox"/>	LAV	ENDRINGER KAN FORETAS UTEN GODKJENNING FRA ARKITEKTKONTORET DET HENVISES TIL GENERELLE RÅD OG RETNINGSLINJER.		
	<input type="checkbox"/>	INGEN			

DIMENSJONER	HØVEDMÅL M	31 x 5,8	BEBYGD AREAL M ²	195	ANTALL ETASJER	1	BRUTTO GOLVAREAL M ²	195
-------------	---------------	-----------------	--------------------------------	------------	-------------------	----------	------------------------------------	------------

BYGNINGSDEL	TYPE KONSTRUKSJON	INSTALLASJON	MERKNAD
FUNDAMENT	Betong ringmur	SKORSTEIN	STK 0
KJELLER UNDERETASJE	Ikke utgravd, smøregrav	ELEKTRISITET	Innlagt
YTTERVEGG	Stålkonstr. m/utfyll. treavstiving	OPPVARMING	PRIMÆRT Ingen SEKUNDÆRT
FASADEKLEDNING	Profilerte stålplater	VANN	Innlagt
TAKFORM	Saltak	BAD	Ikke innlagt
TAKTEKKING	Prof. stålplater	TOALETT	TYPE ANTALL 0

VINDUER	Kontinuerlig båndglass under gesims og over sokkel.	DEKOR INNSKRIPSJONER	
DORER	Porter av profilerte stålplater	INTERIOR	Synlig bærekonstruksjon

BYGGEGAR	AR	MERKNAD
TILBYGGING OMBYGGING FLYTTING	AR	ENDRING

VEDLIKEHOLDS- TILSTAND	TILSTAND AR	I GOD STAND	BEGYNNENDE FORFALL	FRAMSKREDET FORFALL	RUIN	EVT FORFALLSARSAK
	1991	x				dør i port smadret

FARGESKJEMA	OPPRINNELIG	NAVÆRENDE	FRAMTIDIG	BYGGHERRE NSB
UTVENDIG VEGG		hvit		ARKITEKT
VINDSKIER		-		BYGGMESTER
GERIKTER		-		BYGNINGSTYPE
VINDUER		stålgrå		STILPREG
DORER		grå-blå		
HJORNEBORD		-		
Takge Takgesims		blå-grå		

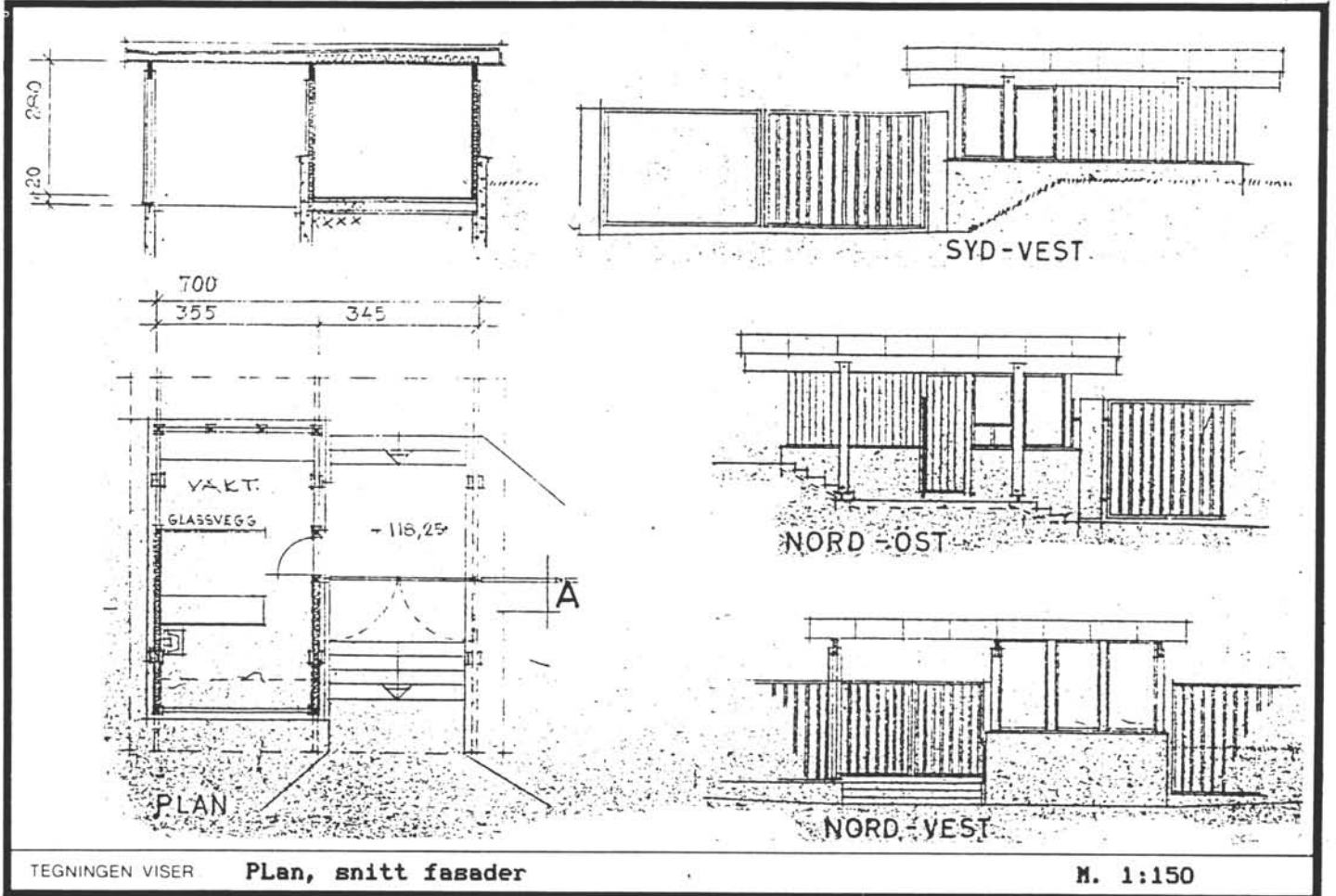
TEGNINGER (ARKIVHENVISNING)	
ELDRE FOTOGRAF	

ANDRE OPPLYSNINGER	UTGITT	DATO aug.-91	REGISTR	DATO aug.-91
	RETTELSES- BLAD	NR	INNFORT DEN	AV
		NR	INNFORT DEN	AV
		NR	INNFORT DEN	AV

NSB · REGISTRERING AV BYGNINGER

Bak Mas 070375

NAVN BYGNINGENS ART	GRORUD VERKSTED VAKTHYTTE	STASJONSNR 0202	BYGN NR 15
BANESTREKNING	Bryn-Eidsvoll (Hovedbanen)	KILOMETER 9,27	
KOMMUNE.MATR NR	0301 Oslo	GARDSNR 91	BRUKSNR 5
ADRESSE	Eilert Smiths vei. 0975 Oslo 9	DISTRIKT Oslo	



OPPRINNELIG BRUKSFORMAL	PRIMÆRT Vakthytte	SEKUNDÆRT	
NAVÆRENDE BRUKSFORMAL	PRIMÆRT Vakthytte	SEKUNDÆRT	ANTALL LEILIGHETER 0
			ANTALL OVERNATTINGSROM 0
FORHOLD TIL ANDRE HUS	Frittliggende del av anlegg		
FYSISK MILJØ- SAMMENHENG	Industri-/sporområde, utkant av by		

VERNEVERDI	<input type="checkbox"/> PRIO- RITERT	BYGNINGEN PRIORITERES SPESIELT SOM BEVA- RINGSOBJEKT (EVT INTERN NSB-FREDNING)	<input type="checkbox"/> BYGNINGEN ER FREDET I MEDHOLD AV LOV OM KULTURMINNER
	<input type="checkbox"/> HOY	ENDRINGER SKAL IKKE FORETAS FOR ARKITEKTKONTORET HAR GODKJENT PLANENE. DETTE GJELDER OGSA UTSKIFTING AV DØRER, VINDUER, KLEDNING, TAKTEKKING OSV	
	<input type="checkbox"/> MIDDELS		
	<input checked="" type="checkbox"/> LAV	ENDRINGER KAN FORETAS UTEN GODKJENNING FRA ARKITEKTKONTORET. DET HENVISES TIL GENE- RELLE RÅD OG RETNINGSLINJER.	
	<input type="checkbox"/> INGEN		

DIMENSJONER	HOVEDTAL M 7,0 x 6,3	BEBYGG AREAL M ² 64	ANTALL ETASJER 1	BRUTTO GOLVAREAL M ² 23
-------------	-------------------------	-----------------------------------	---------------------	---------------------------------------

BYGNINGSDEL	TYPE KONSTRUKSJON	INSTALLASJON	MERKNAD
FUNDAMENT	Ringmur, betong	SKORSTEIN	STK 0
KJELLER UNDERETASJE	Ikke utgravd	ELEKTRISITET	Innlagt
YTTERVEGG	Søyle/drager konstruksjon, bindingsverk. Bet.sokkel.	OPPVARMING	PRIMÆRT El. SEKUNDÆRT
FASADEKLEDNING	Omvendt lektepanel	VANN	Innlagt
TAKFORM	Flatt	BAD	Ikke innl.
TAKTEKKING		TOALETT	TYPE WC ANTALL 1

VINDUER	Oppr. trevind., stående formater	DEKOR INNSKRIPSJONER	
DORER	Panelt inng.	INTERIOR	Lakkert trepanel

BYGGEAR	ÅR 1968	MERKNAD
TILBYGGING OMBYGGING FLYTTING	ÅR	ENDRING

VEDLIKEHOLDS- TILSTAND	TILSTAND ÅR	GOD STAND	BEGYNNENDE FORFALL	FRAMSKREDET FORFALL	RUIN	EVT FORFALLSARSÅK
	1991	x				

FARGESKJEMA	OPPRINNELIG	NAVÆRENDE	FRAMTIDIG	BYGGHERRE NSB
UTVENDIG VEGG		mørk brun		ARKITEKT Fjeldstad og Sølvberg
VINDSKIER		-		BYGGMESTER
GERIKTER		-		BYGNINGSTYPE
VINDUER		mørk brun		STILPREG
DORER		mørk brun		
HJORNEBORD		-		

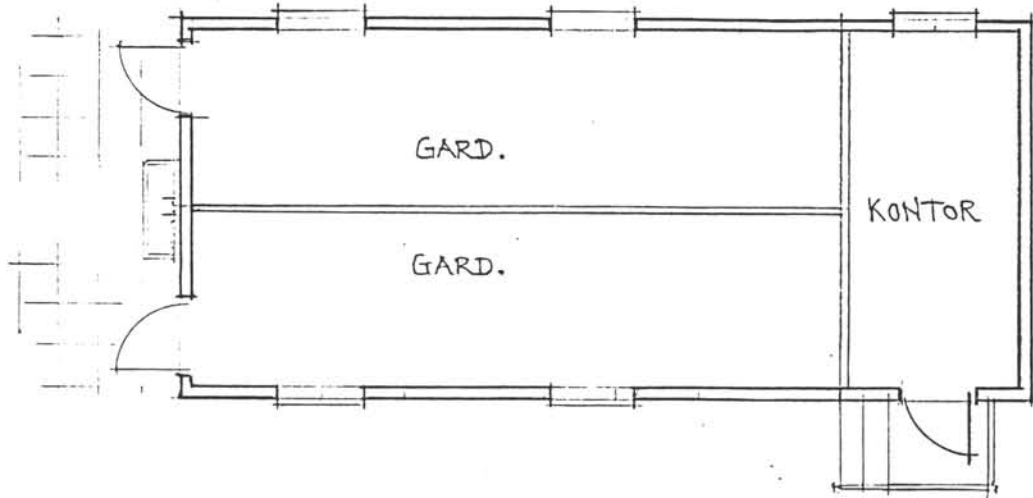

TEGNINGER (ARKIVHENVISNING)	Ark.nr. 19.99, B-4444
ELDRE FOTOGRAF	

ANDRE OPPLYSNINGER	UTGITT	DATO aug.-91	REGISTR	DATO aug.-91
	RETTELSES- BLAD	NR	INNFORT DEN	AV
		NR	INNFORT DEN	AV
	NR	INNFORT DEN	AV	

NSB · REGISTRERING AV BYGNINGER

Bak. Had. 070375

NAVN BYGNINGENS ART	GRORUD VERKSTED IDRETTSLAGETS LOKALER	STASJONSNR 0202	BYGN NR 16
BANESTREKNING	Bryn-Eidsvoll (Hovedbanen)	KILOMETER 9,12	
KOMMUNE. MATR. NR	0301 Oslo	GARDSNR 91	BRUKSNR 5
ADRESSE	Eilert Smiths vei, 0975 Oslo 9	DISTRIKT Oslo	



TEGNINGEN VISER

Planskisse seksjonsinndeling.

M. 1:100

OPPRINNELIG BRUKSFORMAL	PRIMÆRT	SEKUNDÆRT	
NAVÆRENDE BRUKSFORMAL	PRIMÆRT Garderobe, kontor for bedriftidrettsl.	SEKUNDÆRT	ANTALL LEILIGHETER: 0 ANTALL OVERNATTINGSROM: 0
FORHOLD TIL ANDRE HUS	Frittliggende del av anlegg		
FYSISK MILJØ- SAMMENHENG	Industri-/sporområde, utkant av by		

VERNEVERDI	<input type="checkbox"/> PRIO- RITERT	BYGNINGEN PRIORITERES SPESIELT SOM BEVA- RINGSOBJEKT (EVT INTERN NSB-FREDNING)	<input type="checkbox"/> BYGNINGEN ER FREDET I MEDHOLD AV LOV OM KULTURMINNER
	<input type="checkbox"/> HOY	ENDRINGER SKAL IKKE FORETAS FOR ARKITEKTKONTORET HAR GODKJENT PLANENE DETTE GJELDER OGSA UTSKIFTING AV DØRER, VINDUER, KLEDNING, TAKTEKKING OSV	
	<input type="checkbox"/> MIDDELS		
	<input type="checkbox"/> LAV	ENDRINGER KAN FORETAS UTEN GODKJENNING FRA ARKITEKTKONTORET. DET HENVISES TIL GENE- RELLE RÅD OG RETNINGSLINJER	
	<input checked="" type="checkbox"/> INGEN		

DIMENSJONER	HOVEDTAL M	5,0 x 11,2	BEBYGD AREAL M ²	56	ANTALL ETASJER	1	BRUTTO GOLVAREAL M ²	56
-------------	---------------	-------------------	--------------------------------	-----------	-------------------	----------	------------------------------------	-----------

BYGNINGSDEL	TYPE KONSTRUKSJON	INSTALLASJON	MERKNAD
FUNDAMENT	Ringmur, betong	SKORSTEIN	STK 0
KJELLER UNDERETASJE	Kryperom	ELEKTRISITET	Innlagt
YTTERVEGG	Bindingsv. (prefab.seksjoner)	OPPVARMING	PRIMÆRT El. SEKUNDÆRT
FASADEKLEDNING	Ligg. panel m/rettskåret kant	VANN	Innlagt
TAKFORM	Flatt	BAD	Dusj
TAKTEKKING	Papp	TOALETT	TYPE WC ANTALL 2

VINDUER	Trevind.	DEKOR INNSKRIPSJONER	
DORER		INTERIOR	

BYGGEAR	ÅR	MERKNAD
TILBYGGING OMBYGGING FLYTTING	ÅR	ENDRING

VEDLIKEHOLDS- TILSTAND	TILSTAND ÅR	GOD STAND	BEGYNNENDE FORFALL	FRAMSKREDET FORFALL	RUIN	EVT FORFALLSARSAK
	1991	x				

FARGESKJEMA	OPPRINNELIG	NAVERENDE	FRAMTIDIG	BYGGHERRE
UTVENDIG VEGG		mørk brun		ARKITEKT
VINDSKIER		-		BYGGMESTER
GERIKTER		mørk brun		BYGNINGSTYPE
VINDUER		mørk brun		STILPREG
DORER		mørk brun		
HJORNEBORD		-		

TEGNINGER (ARKIVHENVISNING)	
ELDRE FOTOGRAF	

ANDRE OPPLYSNINGER	UTGITT	DATO aug.-91	REGISTR	DATO aug.-91
	RETTELSES- BLAD	NR	INNFORT DEN	AV
		NR	INNFORT DEN	AV
		NR	INNFORT DEN	AV

NSB - REGISTRERING AV BYGNINGER

UTGITT
REVIDERT

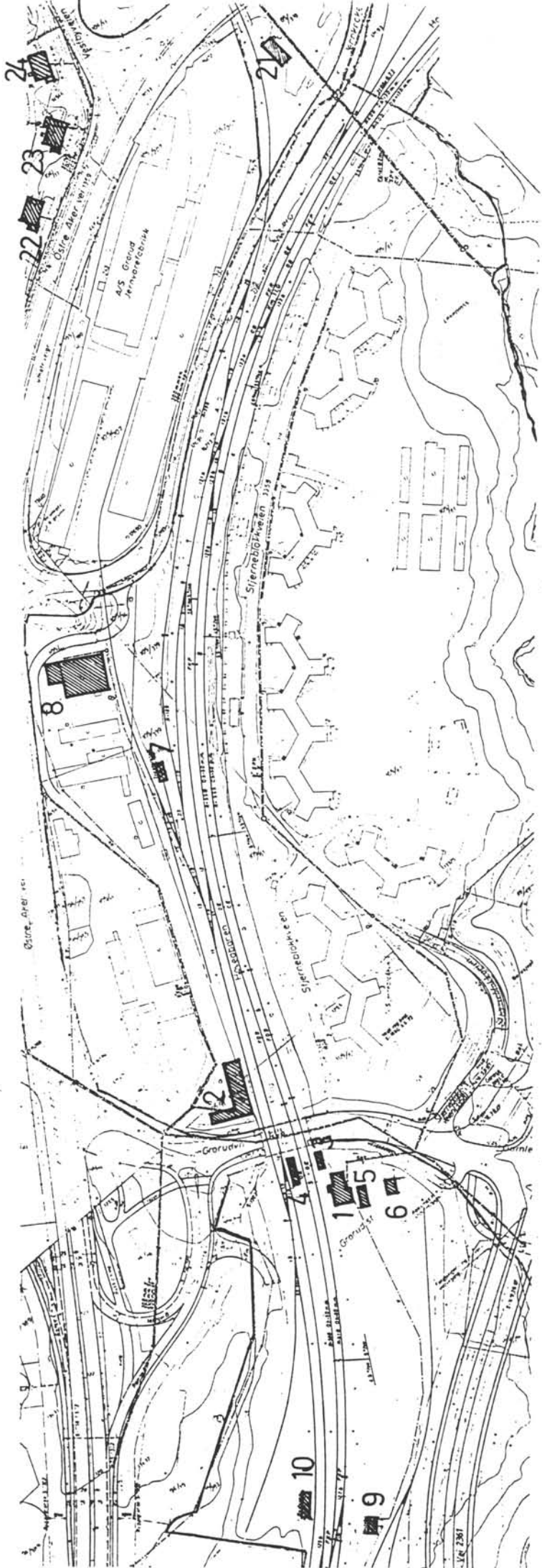
STASJONSNR
0202

STASJON/SIDE PÅ RING/ANLEGG
NYLAND/BRORUD STASJON

BAKKE/RIBLØSE
BRYN-EIDSVOLL (HOVEDBANEN)

DISTRIKT
08LO

BGN NR	KILOMETER	BYGNINGSTYPE	ADRESSE	MATRIKEL GNR BNR	BEBYGD AREAL	ETG	BRUTTO GOLVFLETE	HOVEDMATERIALE	BYGGÅR	TEGNINGER ARKIVNR	MERKNAD	EGET SKIEM
1	10,49	Stasjonsbygning	Brorudvn. 75	105/339	170	24	553	tre		AK 6209	obj 612056	X
2	10,56	Bodehus	"	105/11	376	1	376	tre		AK 11043	obj 612063	X
3	10,51	Trappehus	"	105/339	45			tre	1939	AK 7249	obj 612058	X
4	10,51	Trappehus	"	105/339	50			tre	1939	AK 7249	obj 612059	X
5	10,49	Reléhus	"	105/339	60	1	60	tre	1953	AK 6209	obj 612057	X
6	10,49	Uthus	"	105/339	34	1	34	tre			obj 612060	X
7	10,74	Traktorstall	"	105/11	61	1	61	tre	1952		obj 612064	X
8	10,80	Lagerbygg	"	105/14	594	1	594	tre		AK 6797	obj 612065	X
9	10,31	B.avd. brakke	Brubakkvn.	105/339	46	1	92	tre			obj 612061	X
10	10,32	B.avd. lager	Brorudvn. 75	105/11	63	1	63	tre			obj 612062	X
11	11,30	Nye benslager	Østre Akerv. 256	104/11	1228	1	1228		1972		obj 612068	X
12	11,30	Bamle E.avd. lager	"	104/11	1927	1	2141				obj 612069	X
13	11,30	Bamle verksted	"	104/11	354	1	354				obj 612071	X
14	11,30	" garasje	"	104/11	33	1	33				seg 612071	X
15	11,30	Kappbygning	"	104/11	92	1	92				obj 612070	X
16	11,30	Brulager	Østre Akerv. 256	104/11	842	1	842		1963		obj 612072	X
17	11,30	E.avd. oppl. brakke	"	104/11	276	1	552		1942		obj 612073	X
18	11,30	Hybelbrakke	"	104/11	53	1	96	tre			obj 612074	X
19	11,30	Moelvenbrakke 1	"	104/11	18	1	18	tre			seg 612069	X
20	11,30	Moelvenbrakke 2	"	104/11	13	1	13	tre			seg 612069	X
21	11,11	Hybelhus	Jærnkroken 7	105/339	105	1	128	tre			obj 612067	X
22	11,00	Bolig 1	Bekkenstenvn. 27	109/11	130	2	390	tre	1950	AK 10060	obj 612075	X
23	11,02	Bolig 2	Bekkenstenvn. 29	109/11	130	2	390	tre	1950	AK 10060	obj 612076	X
24	11,04	Bolig 3	Bekkenstenvn. 31	109/11	130	2	390	tre	1950	AK 10060	obj 612077	X
25	9,70	Brorud v. bolig	Brubakkvn.	91/4	94	2	254	tre			obj 612055	X
26	9,70	" uthus	"	91/4	30	1	30	tre			seg 612055	X
27	9,6	Nyland Store bolig	Brubakkvn.	91/5	208	2	612		1925	AK 11196	obj 612054	X
28	9,6	" garasje	"	91/5	38						seg 612054	X
29	9,6	" uthus	"	91/5	52	1	52				seg 612054	X
30	9,4	Laskur	Eilert Smits vei	91/96	49	1	49				obj 612052	X
31	9,4	Laskur	"	91/96	49	1	49				obj 612053	X

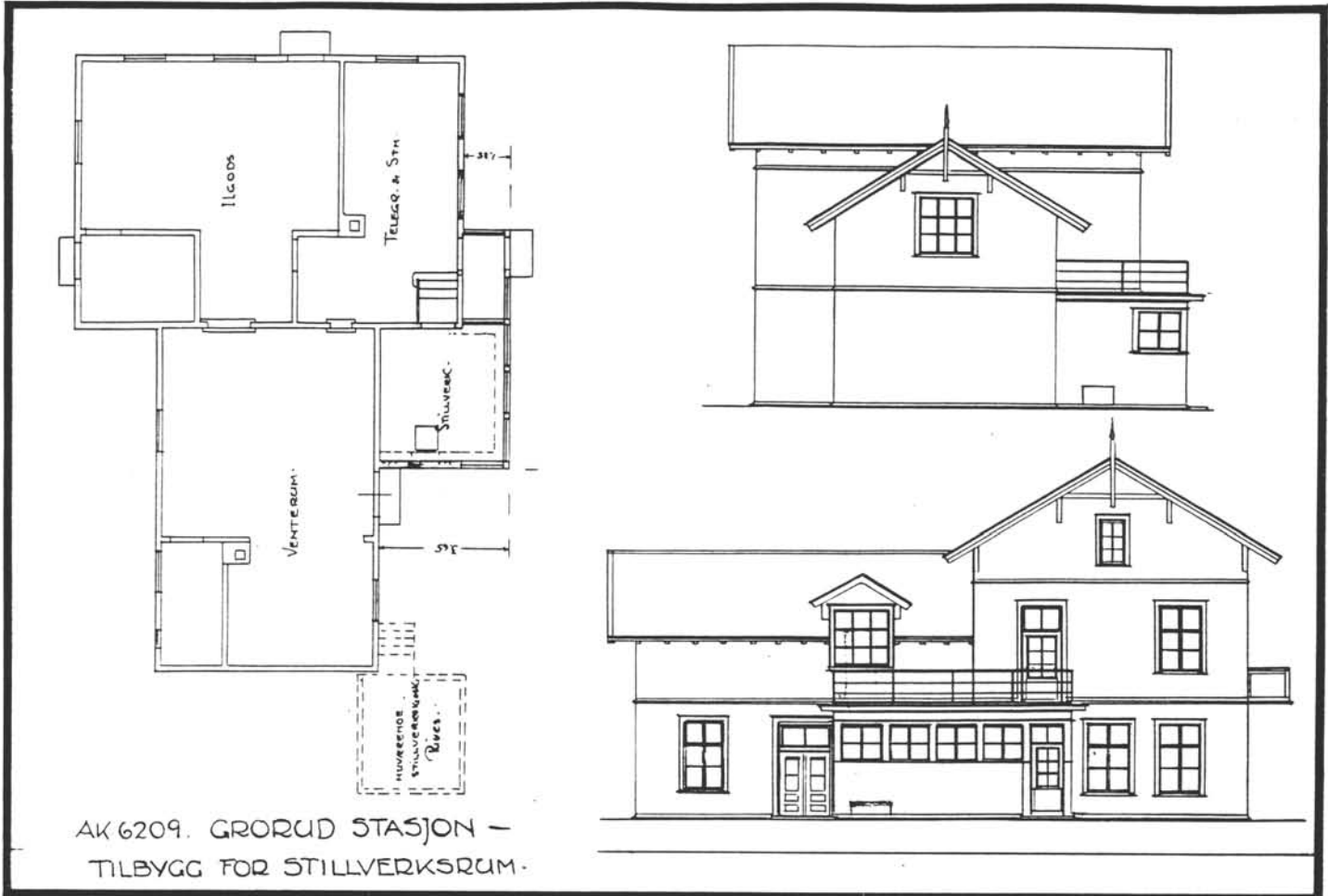


SITUASJONS- KART OVER: GRORUD ST.	
BANE- STREKING:	BRYN-EIDSVOLL (HOVEDRA.)
MÅLESTOKK:	1:3000 Dato: 16.06.91
UTRITT AV LINJEKART NR.:	OdB H 1690
BUSSHOLDEPLASS I DIREKTE TILKNYTNING TIL STASJONEN?	JA <input type="radio"/> NEI <input type="radio"/>
DRØJEMOLDEPLASS I DIREKTE TILKNYTNING TIL STASJONEN?	JA <input type="radio"/> NEI <input type="radio"/>

NSB · REGISTRERING AV BYGNINGER

Bak Had 070375

NAV BYGNINGENS ART	NYLAND/GRORUD STASJON STASJONSBYGNING	STASJONSNR 0202	BYGN NR 1
BANESTREKNING	Bryn-Eidsvoll (Hovedbanen)	KILOMETER 10,49	
KOMMUNE, MATR. NR.	0301 Oslo	GARDSNR 105	BRUKSNR 339
ADRESSE	Grorudvn. 75	DISTRIKT Oslo	



OPPRINNELIG BRUKSFORMAL	PRIMÆRT Stasjonsbygning	SEKUNDÆRT	
NÅVÆRENDE BRUKSFORMAL	PRIMÆRT Ekspedisjon Bolig	SEKUNDÆRT	ANTALL LEILIGHETER: 2 ANTALL OVERNATTINGSROM: 0
FORHOLD TIL ANDRE HUS	Frittst. del av anlegg		
FYSISK MILJØ- SAMMENHENG	By, forsted		

VERNEVERDI	<input type="checkbox"/> PRIO- RITERT	BYGNINGEN PRIORITERES SPESIELT SOM BEVA- RINGSOBJEKT (EVT. INTERN NSB-FREDNING)	<input type="checkbox"/> BYGNINGEN ER FREDET I MEDHOLD AV LOV OM KULTURMINNER
	<input checked="" type="checkbox"/> HOY	ENDRINGER SKAL IKKE FORETAS FØR ARKITEKTKONTORET HAR GODKJENT PLANENE. DETTE GJELDER OGSA UTSKIFTING AV DØRER, VINDUER, KLEDNING, TAKTEKKING OSV.	
	<input type="checkbox"/> MIDDELS		
	<input type="checkbox"/> LAV	ENDRINGER KAN FORETAS UTEN GODKJENNING FRA ARKITEKTKONTORET. DET HENVISES TIL GENE- RELLE RÅD OG RETNINGSLINJER.	
	<input type="checkbox"/> INGEN		

DIMENSJONER	HOVEDTAL M	17,8 x 11	BEBYGD AREAL M ²	170	ANTALL ETASJER	2½	BRUTTO GOLVAREAL M ²	553
-------------	---------------	------------------	--------------------------------	------------	-------------------	-----------	------------------------------------	------------

BYGNINGSDEL	TYPE.KONSTRUKSJON	INSTALLASJON	MERKNAD
FUNDAMENT	Naturstein (granitt) ringmur	SKORSTEIN	STK 3
KJELLER UNDERETASJE	Ganghøyde	ELEKTRISITET	Innlagt
YTTERVEGG	Tre	OPPVARMING	PRIMÆRT: El, ved SEKUNDÆRT:
FASADEKLEDNING	Tømmermannspanel, faspanel på utvid.	VANN	Innlagt
TAKFORM	Saltak, tverrfley m. ark	BAD	Innlagt
TAKTEKKING	Enkeltkrum betong? takstein	TOALETT	TYPE: WC ANTALL: 4

VINDUER		DEKOR INNSKRIPSJONER	Tredekor m/sirkesmotiv i gavl trekanter
DORER	Skiftet, jernbanepanel	INTERIØR	Gml. flislagt golv i eksp.

BYGGEÅR	AR	MERKNAD
TILBYGGING OMBYGGING FLYTTING	AR	ENDRING
	1936 1940 1965	Tilbygg for stillverksrom m/takterrasse over på sporside Bad/WC innlagt i leilighet og venterom Ominnredning.

VEDLIKEHOLDS- TILSTAND	TILSTAND AR	I GOD STAND	BEGYNNENDE FORFALL	FRAMSKREDET FORFALL	RUIN	EVT FORFALLSÅRSÅK
	1991	x				

FARGESKJEMA	OPPRINNELIG	NAVERENDE	FRAMTIDIG	BYGGHERRE NSB
UTVENDIG VEGG		4A4		ARKITEKT
VINDSKIER		4A4		BYGGMESTER
GERIKTER		hvite		BYGNINGSTYPE
VINDUER		hvite		STILPREG
DORER		7D5		
HJØRNEBORD				

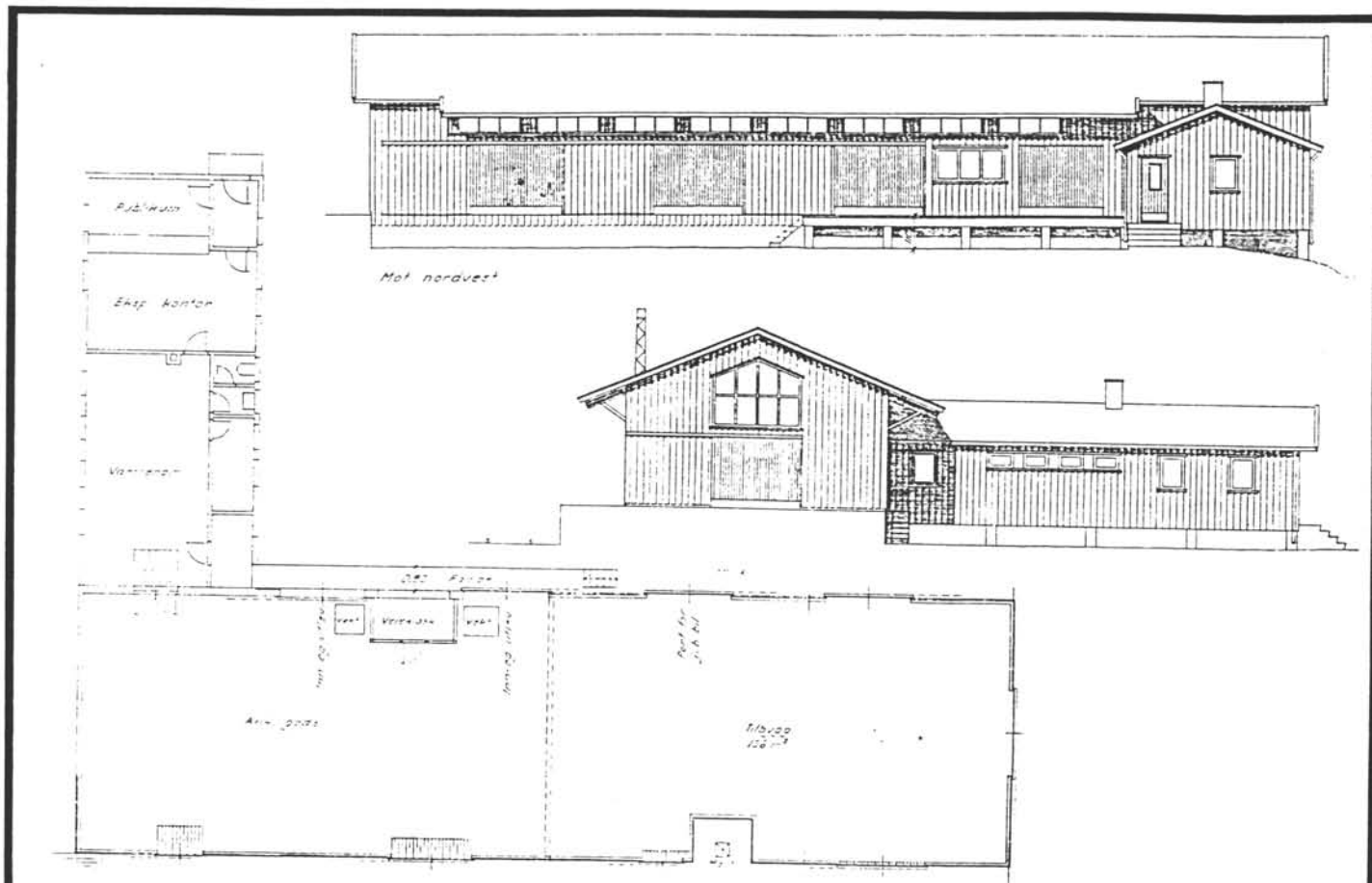
TEGNINGER (ARKIVHENVISNING)	Ak 6209
ELDRE FOTOGRAF	

ANDRE OPPLYSNINGER	UTGITT	DATO Juni 91	REGISTR.	DATO 20.06.91
	RETTELSES- BLAD	NR	INNFORT DEN	AV
		NR	INNFORT DEN	AV
	NR	INNFORT DEN	AV	

NSB · REGISTRERING AV BYGNINGER

Bak Mac 07037

NAV BYGNINGENS ART	NYLAND/GRORUD STASJON GODSHUS	STASJONSNR 0202	BYGN NR 2
BANESTREKNING	Bryn-Eidsvoll (Hovedbanen)	KILOMETER 10,56	
KOMMUNE.MATR.NR	0301 Oslo	GARDSNR 105	BRUKSNR 11
ADRESSE	Grorudvn. 75	DISTRIKT Oslo	



TEGNINGEN VISER

OPPRINNELIG BRUKSFORMAL	PRIMÆRT Pakkhus	SEKUNDÆRT	
NAVÆRENDE BRUKSFORMAL	PRIMÆRT Skifteavd. vognlast	SEKUNDÆRT Gard. dusj	ANTALL LEILIGHETER: 0 ANTALL OVERNATTINGSROM: 0
FORHOLD TIL ANDRE HUS	Frittst. del av anlegg		
FYSISK MILJØ- SAMMENHENG	By, forsted		

VERNEVERDI	<input type="checkbox"/> PRIO- RITERT	BYGNINGEN PRIORITERES SPESIELT SOM BEVA- RINGSOBJEKT (EVT INTERN NSB-FREDNING)	<input type="checkbox"/> BYGNINGEN ER FREDET I MEDHOLD AV LOV OM KULTURMINNER
	<input type="checkbox"/> HOY	ENDRINGER SKAL IKKE FORETAS FOR ARKITEKTKONTORET HAR GODKJENT PLANENE. DETTE GJELDER OGSA UTSKIFTING AV DØRER, VINDUER, KLEDNING, TAKTEKKING OSV	
	<input type="checkbox"/> MIDDELS		
	<input checked="" type="checkbox"/> LAV	ENDRINGER KAN FORETAS UTEN GODKJENNING FRA ARKITEKTKONTORET. DET HENVISES TIL GENE- RELLE RÅD OG RETNINGSLINJER.	
	<input type="checkbox"/> INGEN		

DIMENSJONER	HOVEDTÅL M	32 x 9	BEBYGD AREAL M ²	376	ANTALL ETASJER	1	BRUTTO GOLVAREAL M ²	376
-------------	---------------	--------	--------------------------------	-----	-------------------	---	------------------------------------	-----

BYGNINGSDEL	TYPE. KONSTRUKSJON	INSTALLASJON	MERKNAD
FUNDAMENT	Pillarer i granitt Betongpillarer/ringmur	SKORSTEIN	STK 1
		ELEKTRISITET	Innlagt
KJELLER UNDERETASJE	Åpen	OPPVARMING	PRIMÆRT: El. SEKUNDÆRT:
YTTERVEGG	Tre, bindingsverk	VANN	Innlagt
FASADEKLEDNING	Stående faspanel, tømmermannspanel Oppr. staffpanel	BAD	dusj
TAKFORM	Saltak	TOALETT	TYPE: WC
TAKTEKING	Skifer fasett, korr. asbestcement pl. papp		ANTALL 1

VINDUER		DEKOR INNSKRIPSJONER	Enkelt utskårne sperrehoder på opprinnelig del.
DØRER	Skyveporter i tre	INTERIOR	Trepanel på vegger i gard. Synlig konstruksjon

BYGGGEÅR	ÅR	MERKNAD
TILBYGGING OMBYGGING FLYTTING	1960	Kontor/personalrom tilbygg i rett vinkel Forlengelse av bygget mot nord, 16 m.
	1962	

VEDLIKEHOLDS- TILSTAND	TILSTAND ÅR	I GOD STAND	BEGYNNENDE FORFALL	FRAMSKREDET FORFALL	RUIN	EVT FORFALLSARSÅK
	1991	x				maling flasser.

FARGESKJEMA	OPPRINNELIG	NAVÆRENDE	FRAMTIDIG	BYGGHERRER
UTVENDIG VEGG		5/6A3		NSB
VINDSKIER		5/6A3		ARKITEKT
GERIKTER				BYGGMESTER
VINDUER		lys grå		BYGNINGSTYPE
DØRER		lys grå		
HJØRNEBORD				
				STILPREG

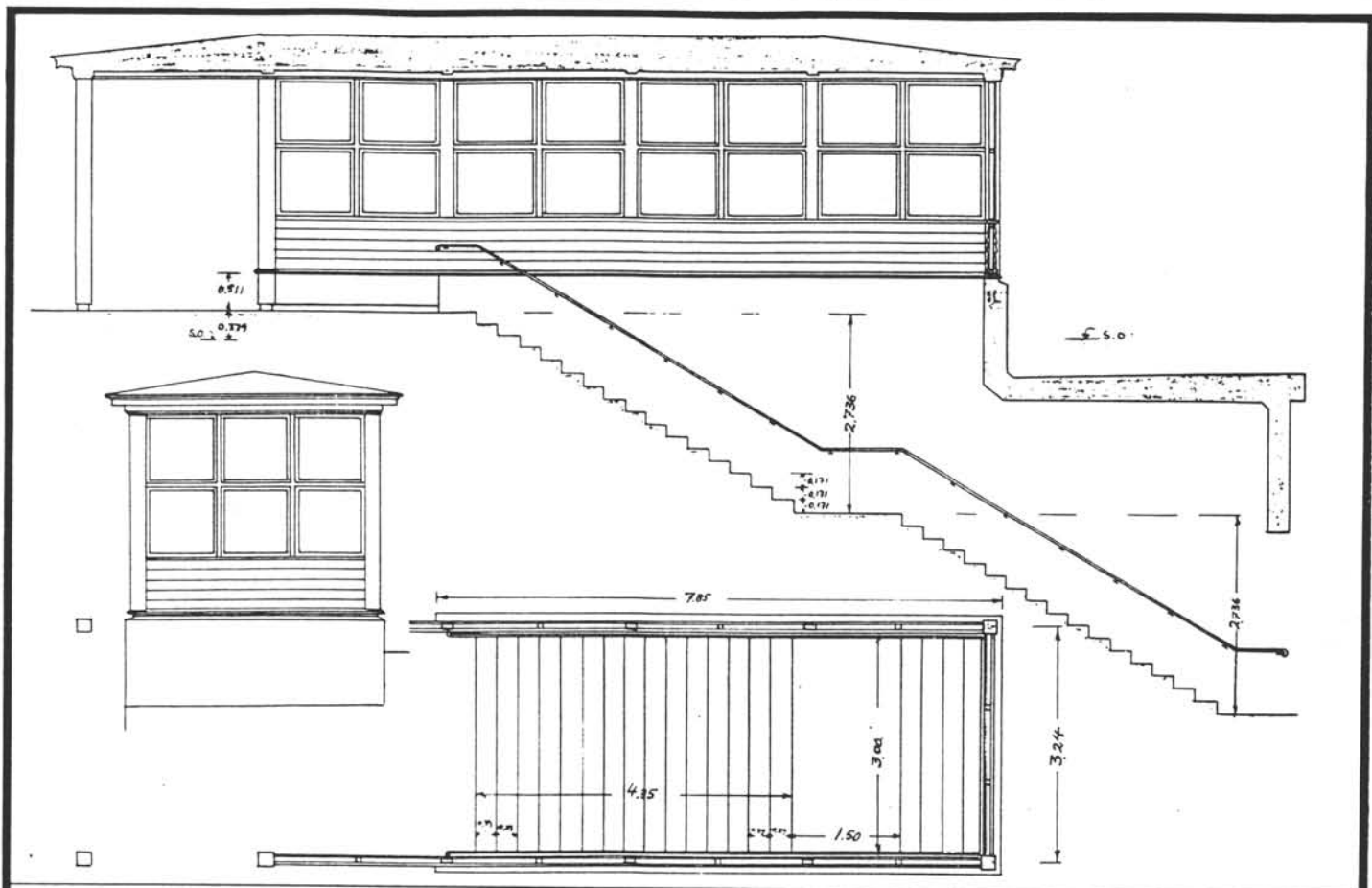

TEGNINGER (ARKIVHENVISNING)	Ak 11043
ELDRE FOTOGRAF.	

ANDRE OPPLYSNINGER	Et lappverk av paneltyper s. flg. av vedlikehold og tilbygg	UTGITT	DATO juni 91	REGISTR.	DATO 20.06.91
		RETTELSES- BLAD	NR	INNFØRT DEN	AV
			NR	INNFØRT DEN	AV
			NR	INNFØRT DEN	AV

NSB · REGISTRERING AV BYGNINGER

Bak Had 07037

NAVN BYGNINGENS ART	NYLAND/GRORUD STASJON TRAPPEHUS	STASJONSNR 0202	BYGN NR 4
BANESTREKNING	Bryn-Eidsvoll (Hovedbanen)	KILOMETER 10,51	
KOMMUNE, MATR. NR.	0301 Oslo	GARDSNR 105	BRUKSNR 339
ADRESSE	Grorudvn. 75	DISTRIKT Oslo	



TEGNINGEN VISER **"Grorud plattformoverbygg på mellomplattform" 1939**

OPPRINNELIG BRUKSFORMÅL	PRIMÆRT Trappeoppgang	SEKUNDÆRT	
NAVÆRENDE BRUKSFORMÅL	PRIMÆRT Trappeoppgang	SEKUNDÆRT	ANTALL LEILIGHETER: 0 ANTALL OVERNATTINGSROM: 0
FORHOLD TIL ANDRE HUS	Fritt l. del av anlegg		
FYSISK MILJØ- SAMMENHENG	By, forsted		

VERNEVERDI	<input type="checkbox"/> PRIO- RITERT	BYGNINGEN PRIORITERES SPESIELT SOM BEVA- RINGSOBJEKT (EVT. INTERN NSB-FREDNING)	<input type="checkbox"/> BYGNINGEN ER FREDET I MEDHOLD AV LOV OM KULTURMINNER
	<input type="checkbox"/> HOY	ENDRINGER SKAL IKKE FORETAS FØR ARKITEKTKONTORET HAR GODKJENT PLANENE. DETTE GJELDER OGSÅ UTSKIFTING AV DØRER, VINDUER, KLEDNING, TAKTEKKING OSV	
	<input checked="" type="checkbox"/> MIDDELS		
	<input type="checkbox"/> LAV	ENDRINGER KAN FORETAS UTEN GODKJENNING FRA ARKITEKTKONTORET. DET HENVISES TIL GENE- RELLE RÅD OG RETNINGSLINJER.	
	<input type="checkbox"/> INGEN		

DIMENSJONER	HOVEDTAL M	15,3 x 3,3	BEBYGD AREAL M ²	50	ANTALL ETASJER	BRUTTO GOLVAREAL M ²
-------------	---------------	-------------------	--------------------------------	-----------	-------------------	------------------------------------

BYGNINGSDEL	TYPE, KONSTRUKSJON	INSTALLASJON	MERKNAD
FUNDAMENT	Betongmur	SKORSTEIN	STK 0
KJELLER UNDERETASJE	Trappeoppgang	ELEKTRISITET	Innlagt
YTTERVEGG	Tre/betong	OPPVARMING	PRIMÆRT: SEKUNDÆRT:
FASADEKLEDNING	Weatherboard	VANN	Ikke innlagt
TAKFORM	Svakt valmet	BAD	
TAKTEKKING	Papp	TOALET	TYPE: ANTALL

VINDUER	Utgjør stor veggflater	DEKOR INNSKRIPSJONER	Søyler og pilastre m. kapitél og basis.
DORER		INTERIØR	Vekselpanel i tak

BYGGÅR	AR	MERKNAD
	1939?	
TILBYGGING OMBYGGING FLYTTING	AR	ENDRING

VEDLIKEHOLDS- TILSTAND	TILSTAND AR	I GOD STAND	BEGYNNENDE FORFALL	FRAMSKREDET FORFALL	RUIN	EVT FORFALLSÅRSÅK
	1991		x			knuste ruter/plater innsatt, grafitti, skittent.

FARGESKJEMA	OPPRINNELIG	NAVÆRENDE	FRAMTIDIG	BYGGHERRE
UTVENDIG VEGG		4A4		NSB
VINDSKIER				ARKITEKT
GERIKTER				BYGGMESTER
VINDUER		hvite		BYGNINGSTYPE
DORER				STILPREG
HJORNEBORD				

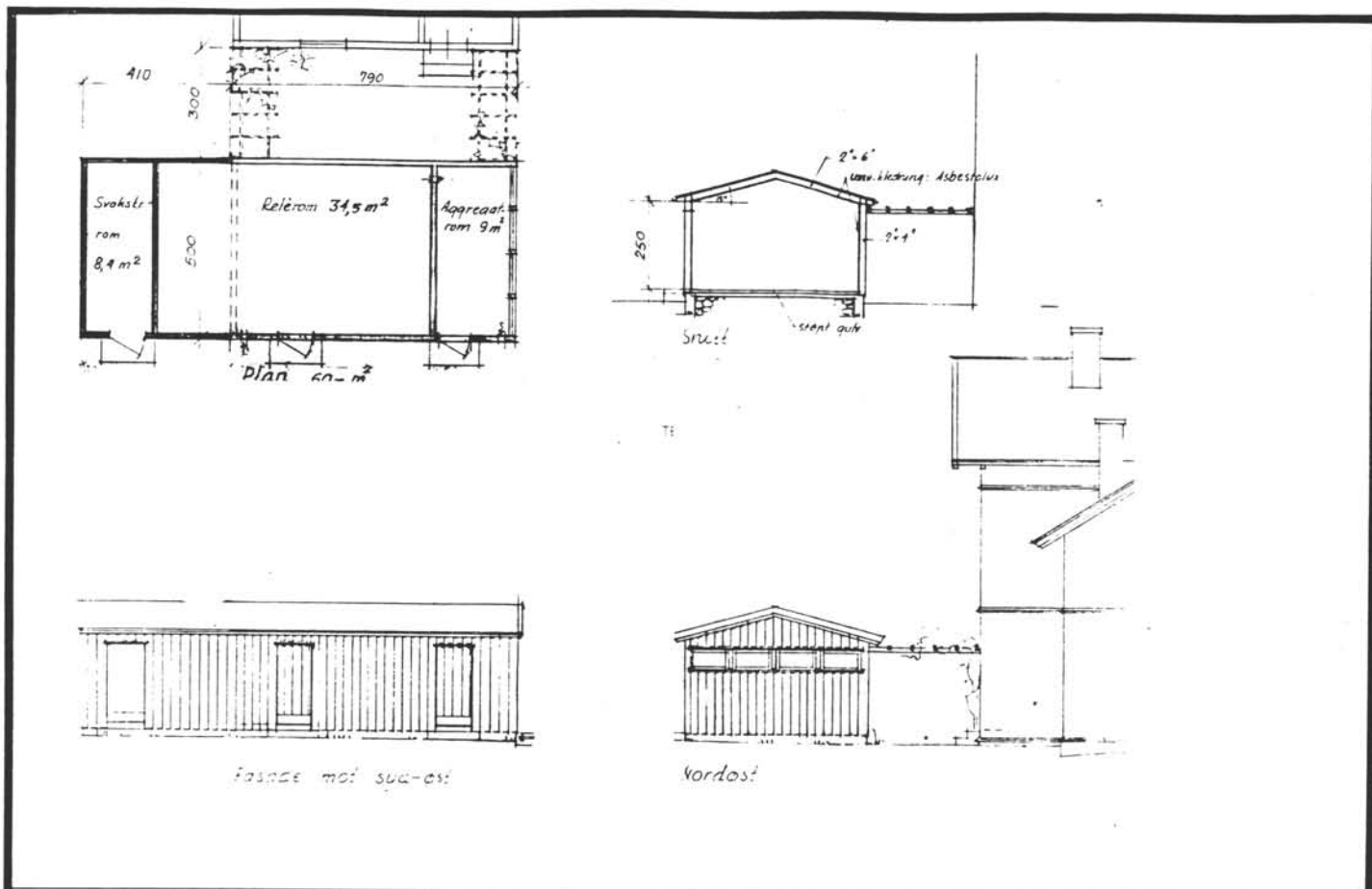
TEGNINGER (ARKIVHENVISNING)	Ak 7249
ELDRE FOTOGRAF	

ANDRE OPPLYSNINGER	UTGITT	DATO juni 91	REGISTR.	DATO 20.06.91
	RETTELSES- BLAD	NR	INNFØRT DEN	AV
		NR	INNFØRT DEN	AV
		NR	INNFØRT DEN	AV

NSB · REGISTRERING AV BYGNINGER

Bak Had 07037

NAV BYGNINGENS ART	NYLAND/GRORUD STASJON RELEHUS	STASJONSNR 0202	BYGN NR 5
BANESTREKNING	Bryn-Eidsvoll (Hovedbanen)	KILOMETER 10,49	
KOMMUNE, MATR. NR.	0301 Oslo	GARDSNR 105	BRUKSNR 339
ADRESSE	Grorudvn. 75	DISTRIKT Oslo	



TEGNINGEN VISER **Tegn. for utvidelse 1961**

M. 1:200

OPPRINNELIG BRUKSFORMÅL	PRIMÆRT Relehus	SEKUNDÆRT	
NAVÆRENDE BRUKSFORMÅL	PRIMÆRT Relehus	SEKUNDÆRT	ANTALL LEILIGHETER: 0 ANTALL OVERNATTINGSROM: 0
FORHOLD TIL ANDRE HUS	Fritt. del av anlegg		
FYSISK MILJØ- SAMMENHENG	By, forsted		

VERNEVERDI	<input type="checkbox"/> PRIO- RITERT	BYGNINGEN PRIORITERES SPESIELT SOM BEVA- RINGSOBJEKT (EVT INTERN NSB-FREDNING)	<input type="checkbox"/> BYGNINGEN ER FREDET I MEDHOLD AV LOV OM KULTURMINNER
	<input type="checkbox"/> HOY	ENDRINGER SKAL IKKE FORETAS FØR ARKITEKTKONTORET HAR GODKJENT PLANENE. DETTE GJELDER OGSÅ UTSKIFTING AV DØRER, VINDUER, KLEDNING, TAKTEKKING OSV.	
	<input type="checkbox"/> MIDDELS		
	<input type="checkbox"/> LAV	ENDRINGER KAN FORETAS UTEN GODKJENNING FRA ARKITEKTKONTORET. DET HENVISES TIL GENE- RELLE RÅD OG RETNINGSLINJER.	
	<input checked="" type="checkbox"/> INGEN		

DIMENSJONER	HOVED*ÅL M	12,1 x 5,0	BEBYGD AREAL M ²	60	ANTALL ETASJER	1	BRUTTO GOLVAREAL M ²	60
-------------	---------------	-------------------	--------------------------------	-----------	-------------------	----------	------------------------------------	-----------

BYGNINGSDEL	TYPE: KONSTRUKSJON	INSTALLASJON	MERKNAD
FUNDAMENT	Betong ringmur	SKORSTEIN	STK 0
KJELLER UNDERETASJE	Kryperom	ELEKTRISITET	Innlagt
YTTERVEGG	Bindingsverk	OPPVARMING	PRIMÆRT: El. SEKUNDÆRT:
FASADEKLEDNING	Tømmermannspanel	VANN	Ikke innlagt
TAKFORM	Saltak	BAD	
TAKTEKKING	Papp	TOALETT	TYPE ANTALL

VINDUER	Trådglass	DEKOR INNSKRIPSJONER	
DØRER	Jernbanepanel	INTERIØR	

BYGGEÅR	ÅR	MERKNAD
	1953	
TILBYGGING OMBYGGING FLYTTING	ÅR	ENDRING
	1961	Utvidelse

VEDLIKEHOLDS- TILSTAND	TILSTAND ÅR	I GOD STAND	BEGYNNENDE FORFALL	FRAMSKREDET FORFALL	RUIN	EVT FORFALLSÅRSÅK
	1991	x				

FARGESKJEMA	OPPRINNELIG	NAVERENDE	FRAMTIDIG	BYGGHERRE
UTVENDIG VEGG		4A4		NSB
VINDSKIER		4A4		ARKITEKT
GERIKTER		hvite		BYGGMESTER
VINDUER		hvite		BYGNINGSTYPE
DØRER		7D5		STILPREG
HJØRNEBORD				

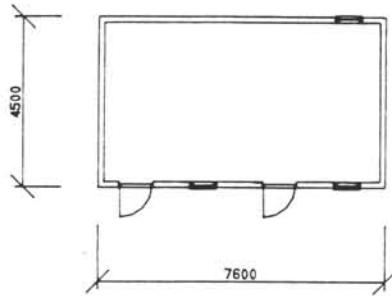
TEGNINGER (ARKIVHENVISNING)	Ak 6209
ELDRE FOTOGRAF	

ANDRE OPPLYSNINGER	UTGITT	DATO Juni 91	REGISTR.	DATO 20.06.91
	RETTELSESB- BLAD	NR	INNFØRT DEN	AV
		NR	INNFØRT DEN	AV
		NR	INNFØRT DEN	AV

NSB - REGISTRERING AV BYGNINGER

Bak. Hæc 07037

NAVN BYGNINGENS ART	NYLAND/GRORUD STASJON UTHUS	STASJONSNR 0202	BYGN NR 6
BANESTREKNING	Bryn-Eidsvoll (Hovedbanen)	KILOMETER 10,49	
KOMMUNE. MATR. NR	0301 Oslo	GARDSNR 105	BRUKSNR 339
ADRESSE	Grorudvn. 75	DISTRIKT Oslo	



TEGNINGEN VISER:

NYLAND/GRORUD, UTHUS

MÅLSKISSE

OPPRINNELIG BRUKSFORMÅL	PRIMÆRT Uthus	SEKUNDÆRT	
NAVÆRENDE BRUKSFORMÅL	PRIMÆRT Uthus	SEKUNDÆRT	ANTALL LEILIGHETER: 0 ANTALL OVERNATTINGSROM: 0
FORHOLD TIL ANDRE HUS	Fritt. del av anlegg		
FYSISK MILJØ- SAMMENHENG	By, forsted		

VERNEVERDI	<input type="checkbox"/>	PRIORITERT	BYGNINGEN PRIORITERES SPESIELT SOM BEVARINGSOBJEKT (EVT INTERN NSB-FREDNING)	<input type="checkbox"/>	BYGNINGEN ER FREDET I MEDHOLD AV LOV OM KULTURMINNER
	<input type="checkbox"/>	HOY	ENDRINGER SKAL IKKE FORETAS FOR ARKITEKTKONTORET HAR GODKJENT PLANENE. DETTE GJELDER OGSÅ UTSKIFTING AV DØRER, VINDUER, KLEDNING, TAKTEKKING OSV.		
	<input type="checkbox"/>	MIDDELS			
	<input checked="" type="checkbox"/>	LAV	ENDRINGER KAN FORETAS UTEN GODKJENNING FRA ARKITEKTKONTORET. DET HENVISES TIL GENERELLE RÅD OG RETNINGSLINJER.		
	<input type="checkbox"/>	INGEN			

DIMENSJONER	HOVEDTÅL M	4,5 x 7,6	BEBYGD AREAL M ²	34	ANTALL ETASJER	1	BRUTTO GOLVAREAL M ²	34
-------------	---------------	------------------	--------------------------------	-----------	-------------------	----------	------------------------------------	-----------

BYGNINGSDEL	TYPE. KONSTRUKSJON	INSTALLASJON	MERKNAD
FUNDAMENT	Granitt pillarer	SKORSTEIN	STK 0
KJELLER UNDERETASJE	Kryperom	ELEKTRISITET	Innlagt
YTTERVEGG	Tre, bindingsverk	OPPVARMING	PRIMÆRT: SEKUNDÆRT:
FASADEKLEDNING	Stående faspanel	VANN	Ikke innlagt
TAKFORM	Saltak	BAD	
TAKTEKKING	Papp	TOALETT	TYPE ANTALL

VINDUER		DEKOR INNSKRIPSJONER	
DØRER	"fiskeben" faspanel	INTERIOR	

BYGGÅR	AR	MERKNAD
TILBYGGING OMBYGGING FLYTTING	AR	ENDRING

VEDLIKEHOLDS- TILSTAND	TILSTAND AR	I GOD STAND	BEGYNNENDE FORFALL	FRAMSKREDET FORFALL	RUIN	EVT FORFALLSÅRSÅK
	1991	x				

FARGESKJEMA	OPPRINNELIG	NAVÆRENDE	FRAMTIDIG	BYGGHERRE
UTVENDIG VEGG		4A4		NSB
VINDSKIER		4A4		ARKITEKT
GERIKTER		hvite		BYGGMESTER
VINDUER		hvite		BYGNINGSTYPE
DØRER		7E5		STILPREG
HJORNEBORD				

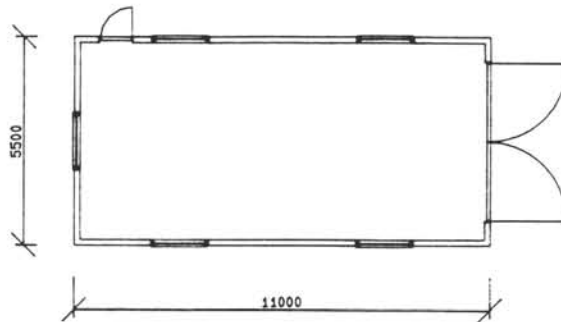
TEGNINGER (ARKIVHENVISNING)	
ELDRE FOTOGRAF	

ANDRE OPPLYSNINGER	UTGITT	DATO juni 91	REGISTR.	DATO 20.06.91
	RETTELSES- BLAD	NR	INNFØRT DEN	AV
		NR	INNFØRT DEN	AV
		NR	INNFØRT DEN	AV

NSB · REGISTRERING AV BYGNINGER

Bak Had 0703

NAVN BYGNINGENS ART	NYLAND/GRORUD STASJON TRAKTORSTALL	STASJONSNR 0202	BYGN NR 7
BANESTREKNING	Bryn-Eidsvoll (Hovedbanen)	KILOMETER 10,74	
KOMMUNE.MATR.NR	0301 Oslo	GARDSNR 105	BRUKSNR 11
ADRESSE	Grorudvn. 75	DISTRIKT Oslo	



TEGNINGEN VISER:

NYLAND/GRORUD, TRAKTORSTALL

MÅLSKISSE

OPPRINNELIG BRUKSFØRMÅL	PRIMÆRT Traktorstall	SEKUNDÆRT	
NAVÆRENDE BRUKSFØRMÅL	PRIMÆRT Traktorstall	SEKUNDÆRT	ANTALL LEILIGHETER: 0 ANTALL OVERNATTINGSROM: 0
FORHOLD TIL ANDRE HUS	Fritt. del av anlegg		
FYSISK MILJØ- SAMMENHENG	By, forsted		

VERNEVERDI	<input type="checkbox"/> PRIO- RITERT	BYGNINGEN PRIORITYERES SPESIELT SOM BEVA- RINGSOBJEKT (EVT INTERN NSB-FREDNING)	<input type="checkbox"/> BYGNINGEN ER FREDET I MEDHOLD AV LOV OM KULTURMINNER
	<input type="checkbox"/> HØY	ENDRINGER SKAL IKKE FORETAS FØR ARKITEKTKONTORET HAR GODKJENT PLANENE. DETTE GJELDER OGSÅ UTSKIFTING AV DØRER, VINDUER, KLEDNING, TAKTEKKING OSV.	
	<input checked="" type="checkbox"/> MIDDELS		
	<input type="checkbox"/> LAV	ENDRINGER KAN FORETAS UTEN GODKJENNING FRA ARKITEKTKONTORET. DET HENVISES TIL GENE- RELLE RÅD OG RETNINGSLINJER.	
	<input type="checkbox"/> INGEN		

DIMENSJONER	HOVEDMÅL M	5,5 x 11,0	BEBYGD AREAL M ²	61	ANTALL ETASJER	1	BRUTTO GOLVAREAL M ²	61
-------------	---------------	-------------------	--------------------------------	-----------	-------------------	----------	------------------------------------	-----------

BYGNINGSDEL	TYPE.KONSTRUKSJON	INSTALLASJON	MERKNAD
FUNDAMENT	Betong ringmur	SKORSTEIN	STK 0
KJELLER UNDERETASJE	Ikke utgravid	ELEKTRISITET	Innlagt
YTTERVEGG	Tre, bindingsverk	OPPVARMING	PRIMÆRT: Ingen SEKUNDÆRT:
FASADEKLEDNING	Weatherboard	VANN	Ikke innlagt
TAKFORM	Saltak	BAD	TYPE:
TAKTEKKING	Papp	TOALETT	ANTALL:

VINDUER	Oppr. /gjenspikret	DEKOR INNSKRIPSJONER	Tempelgavl
DORER	Stående faspanel	INTERIØR	

BYGGÅR	ÅR	MERKNAD
	1952	
TILBYGGING OMBYGGING FLYTTING	ÅR	ENDRING

VEDLIKEHOLDS- TILSTAND	TILSTAND ÅR	I GOD STAND	BEGYNNENDE FORFALL	FRAMSKREDET FORFALL	RUIN	EVT FORFALLSÅRSÅK
	1991	x				

FARGESKJEMA	OPPRINNELIG	NAVÆRENDE	FRAMTIDIG	BYGGHERRE
UTVENDIG VEGG		30B3		NSB
VINDSKIER		30B3		ARKITEKT
GERIKTER		30B3		BYGGMESTER
VINDUER		30B3		BYGNINGSTYPE
DORER		30B3		STILPREG
HJORNEBORD				


TEGNINGER (ARKIVHENVISNING)	
ELDRE FOTOGRAF	

ANDRE OPPLYSNINGER	UTGITT	DATO	REGISTR.	DATO
		Juni 91		20.06.91
	RETTELSES- BLAD	NR	INNFØRT DEN	AV
		NR	INNFØRT DEN	AV

NSB - REGISTRERING AV BYGNINGER

Bak Had 07037

NAVN BYGNINGENS ART	NYLAND/GRORUD STASJON LAGERBYGG	STASJONSNR 0202	BYGN NR 8
BANESTREKNING	Bryn-Eidsvoll (Hovedbanen)	KILOMETER 10,80	
KOMMUNE, MATR NR.	0301 Oslo	GARDEN NR 105	BRUK NR 14
ADRESSE	Grorudvn. 75	DISTRIKT Oslo	



TEGNINGEN VISER

OPPRINNELIG BRUKSFØRMÅL	PRIMÆRT Lager	SEKUNDÆRT	
NAVÆRENDE BRUKSFØRMÅL	PRIMÆRT Utleid, kompressorutleie	SEKUNDÆRT	ANTALL LEILIGHETER: 0 ANTALL OVERNATTINGSROM: 0
FORHOLD TIL ANDRE HUS	Frittst. i industri-/jernbaneområde		
FYSISK MILJØ- SAMMENHENG	By, forsted		

VERNEVERDI	<input type="checkbox"/>	PRIORITERT	BYGNINGEN PRIORITERES SPESIELT SOM BEVARINGSOBJEKT (EVT INTERN NSB-FREDNING)	<input type="checkbox"/>	BYGNINGEN ER FREDET I MEDHOLD AV LOV OM KULTURMINNER
	<input type="checkbox"/>	HOY	ENDRINGER SKAL IKKE FORETAS FØR ARKITEKTKONTORET HAR GODKJENT PLANENE. DETTE GJELDER OGSÅ UTSKIFTING AV DØRER, VINDUER, KLEDNING, TAKTEKKING OSV.		
	<input type="checkbox"/>	MIDDELS			
	<input type="checkbox"/>	LAV	ENDRINGER KAN FORETAS UTEEN GODKJENNING FRA ARKITEKTKONTORET. DET HENVISES TIL GENERELLE RÅD OG RETNINGSLINJER.		
	<input checked="" type="checkbox"/>	INGEN			

DIMENSJONER	HOVEDTAL M	20,5 X 32,5	BEBYGD AREAL M ²	594	ANTALL ETASJER	1	BRUTTO GOLVAREAL M ²	594
-------------	---------------	--------------------	--------------------------------	------------	-------------------	----------	------------------------------------	------------

BYGNINGSDEL	TYPE. KONSTRUKSJON	INSTALLASJON	MERKNAD
FUNDAMENT	Trepæler betonggolv	SKORSTEIN	STK 0
KJELLER UNDERETASJE	Ikke utgravd	ELEKTRISITET	Innlagt
YTTERVEGG	Tre, bindingsverk	OPPVARMING	PRIMÆRT: Delvis el. SEKUNDERT:
FASADEKLEDNING	Weatherboard	VANN	Innlagt
TAKFORM	Saltak	BAD	
TAKTEKKING	Korr. stålplater	TOALETT	TYPE ANTALL

VINDUER		DEKOR INNSKRIPSJONER	
DØRER		INTERIOR	

BYGGEÅR	AR	MERKNAD
TILBYGGING OMBYGGING FLYTTING	AR	ENDRING

VEDLIKEHOLDS- TILSTAND	TILSTAND AR	I GOD STAND	BEGYNNENDE FORFALL	FRAMSKREDET FORFALL	RUIN	EVT FORFALLSÅRSÅK
	1991		x			tak rustet, bygningen nedslitt

FARGESKJEMA	OPPRINNELIG	NAVÆRENDE	FRAMTIDIG	BYGGHERRE
UTVENDIG VEGG		4B5 gul		NSB
VINDSKIER		2D4 grønn		ARKITEKT
GERIKTER		2D4 grønn		BYGGMESTER
VINDUER		2D4 grønn		BYGNINGSTYPE
DØRER		2D4 grønn		STILPREG
HJØRNEBORD		4B5 gul		

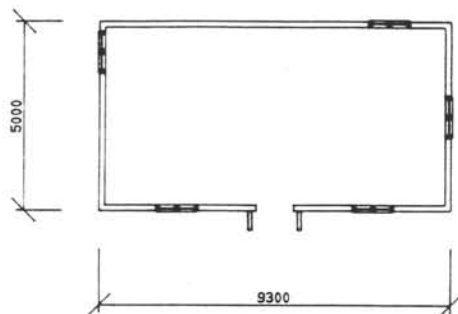
TEGNINGER (ARKIVHENVISNING)	Ak 6797
ELDRE FOTOGRAF	

ANDRE OPPLYSNINGER	UTGITT	DATO Juni 91	REGISTR.	DATO 20.06.91
	RETTELSES- BLAD	NR	INNFØRT DEN	AV
		NR	INNFØRT DEN	AV
		NR	INNFØRT DEN	AV

NSB - REGISTRERING AV BYGNINGER

Bak Had 0703

NAVN BYGNINGENS ART	NYLAND/GRORUD STASJON BANE AVD. HVILEBRASSE	STASJONSNR 0202	BYGN NR 9
BANESTREKNING	Bryn-Eidsvoll (Hovedbanen)	KILOMETER 10,31	
KOMMUNE.MATR.NR.	0301 Oslo	GARDSNR 105	BRUKSNR 339
ADRESSE	Brubakkevn.	DISTRIKT Oslo	



TEGNINGEN VISER:

NYLAND/GRORUD, B.AVD. HVILEBRASSE

MÅLSKISSE

OPPRINNELIG BRUKSFORMAL	PRIMÆRT Hvilebrasse	SEKUNDÆRT	
NAVÆRENDE BRUKSFORMAL	PRIMÆRT Hvilebrasse	SEKUNDÆRT	ANTALL LEILIGHETER: 0 ANTALL OVERNATTINGSROM: 0
FORHOLD TIL ANDRE HUS	Fritt l. del av anlegg		
FYSISK MILJØ- SAMMENHENG	By, forsted		

VERNEVERDI	<input type="checkbox"/> PRIO- RITERT	BYGNINGEN PRIORITERES SPESIELT SOM BEVA- RINGSOBJEKT (EVT INTERN NSB-FREDNING)	<input type="checkbox"/> BYGNINGEN ER FREDET I MEDHOLD AV LOV OM KULTURMINNER
	<input type="checkbox"/> HOY	ENDRINGER SKAL IKKE FORETAS FØR ARKITEKTKONTORET HAR GODKJENT PLANENE. DETTE GJELDER OGSÅ UTSKIFTING AV DØRER, VINDUER, KLEDNING, TAKTEKKING OSV	
	<input type="checkbox"/> MIDDELS		
	<input checked="" type="checkbox"/> LAV	ENDRINGER KAN FORETAS UTEN GODKJENNING FRA ARKITEKTKONTORET. DET HENNVISES TIL GENE- RELLE RÅD OG RETNINGSLINJER.	
	<input type="checkbox"/> INGEN		

DIMENSJONER	HOVEDTAL M	9,3 x 5,0	BEBYGD AREAL M ²	45	ANTALL ETASJER	1	BRUTTO GOLVAREAL M ²	92
-------------	---------------	------------------	--------------------------------	-----------	-------------------	----------	------------------------------------	-----------

BYGNINGSDEL	TYPE.KONSTRUKSJON	INSTALLASJON	MERKNAD
FUNDAMENT	Betong ringmur	SKORSTEIN	STK 1
KJELLER UNDERETASJE	Ganghøyde	ELEKTRISITET	Innlagt
YTTERVEGG	Tre, bindingsverk	OPPVARMING	PRIMÆRT: El. SEKUNDÆRT: Ved
FASADEKLEDNING	Liggende panel m. rett høvlet kantprofil.	VANN	Innlagt
TAKFORM	Saltak	BAD	Vaskerom
TAKTEKKING	Korr. asbestcement plater	TOALET	TYPE: WC ANTALL: 1

VINDUER		DEKOR INNSKRIPSJONER	
DORER		INTERIOR	

BYGGEÅR	AR	MERKNAD
TILBYGGING OMBYGGING FLYTTING	AR	ENDRING

VEDLIKEHOLDS- TILSTAND	TILSTAND AR	I GOD STAND	BEGYNNENDE FORFALL	FRAMSKREDET FORFALL	RUIJN	EVT FORFALLSÅRSÅK
	1991	x				

FARGESKJEMA	OPPRINNELIG	NAVÆRENDE	FRAMTIDIG	BYGGHERRER NSB
UTVENDIG VEGG		4A4 gul		ARKITEKT
VINDSKIER		hvite		BYGGMESTER
GERIKTER		hvite		BYGNINGSTYPE
VINDUER		hvite		STILPREG
DORER		7E7 brun		
HJØRNEBORD				


TEGNINGER (ARKIVHENVISNING)	
ELDRE FOTOGRAF	

ANDRE OPPLYSNINGER	UTGITT	DATO juni 91	REGISTR.	DATO 20.06.91
	RETTELSES- BLAD	NR	INNFØRT DEN	AV
		NR	INNFØRT DEN	AV
		NR	INNFØRT DEN	AV

NSB · REGISTRERING AV BYGNINGER

Bm no 07037

NAV BYGNINGENS ART	GRORUD STASJON (L109) NYE BANELAGER	STASJONSNR 0202	BYGN NR 11
BANESTREKNING	Bryn-Eidsvoll (Hovedbanen)	KILOMETER 11,30	
KOMMUNE MATR NR	0301 Oslo	GARDSNR 104	BRUKSNR 11
ADRESSE	Østre Akery, 256	DISTRIKT Oslo	



TEGNINGEN VISER

OPPRINNELIG BRUKSFORMAL	PRIMÆRT Lagerbygg	SEKUNDÆRT	
NAVÆRENDE BRUKSFORMAL	PRIMÆRT Lagerbygg	SEKUNDÆRT (Kontor)	ANTALL LEILIGHETER 0 ANTALL OVERNATTINGSROM 0
FORHOLD TIL ANDRE HUS	Frittstående del av anlegg		
FYSISK MILJØ- SAMMENHENG	Forsted by, trafikk-/industriområde		

VERNEVERDI	<input type="checkbox"/>	PRIORITERT	BYGNINGEN PRIORITERES SPESIelt SOM BEVARINGSOBJEKT (EVT INTERN NSB-FREDNING)	<input type="checkbox"/>	BYGNINGEN ER FREDET I MEDHOLD AV LOV OM KULTURMINNER
	<input type="checkbox"/>	HOY	ENDRINGER SKAL IKKE FORETAS FOR ARKITEKTKONTORET HAR GODKJENT PLANENE DETTE GJELDER OGSÅ UTSKIFTING AV DORER, VINDUER, KLEDNING TAKTEKKING OSV		
	<input type="checkbox"/>	MIDDELS			
	<input checked="" type="checkbox"/>	LAV	ENDRINGER KAN FORETAS UTEN GODKJENNING FRA ARKITEKTKONTORET DET HENVISES TIL GENERELLE RÅD OG RETNINGSLINJER		
<input type="checkbox"/>	INGEN				

DIMENSJONER	HOVEDTAL M	19,5 x 63	BEBYGD AREAL M ²	1228	ANTALL ETASJER	1	BRUTTO GOLVAREAL M ²	1228
-------------	---------------	-----------	--------------------------------	------	-------------------	---	------------------------------------	------

BYGNINGSDEL	TYPE KONSTRUKSJON	INSTALLASJON	MERKNAD
FUNDAMENT	Ringmur, betong	SKORSTEIN	STK 0
KJELLER UNDERETASJE	Ikke utgravd	ELEKTRISITET	Innlagt
YTTERVEGG		OPPVARMING	PRIMÆRT - SEKUNDERT El. på kontor
FASADEKLEDNING	Profilerte stålplater	VANN	Ikke innlagt
TAKFORM	Flatt	BAD	-
TAKTEKING		TOALETT	TYPE - ANTALL 0

VINDUER	Gjennomskinnelig profilerte plastbånd på langfasader.	DEKOR INNSKRIPSJONER	
DORER	2 heisporter av stål + 1 persondør i tre	INTERIOR	

BYGGÅR	ÅR	MERKNAD
	1972	
TILBYGGING OMBYGGING FLYTTING	ÅR	ENDRING
	1988	Ominnredn., kontor. Nytt takbelegg

VEDLIKEHOLDS- TILSTAND	ÅR	OPPRINNLIG	BEVARENDE FORFALL	FRAMSKREDET FORFALL	RUIN	EVT. FORFALLSÅRSÅK
	1991	x				

FARGESKJEMA	OPPRINNELIG	NAVÆRENDE	FRAMTIDIG	BYGGHERR
UTVENDIG VEGG		Lys grå/grønn		NSB
VINDSKIER		-		ARKITEKT
GERIKTER		-		NSB Ark. kont.
VINDUER		(hvite)		BYGGMESTER
DORER		grå + brun		BYGNINGSTYPE
HJORNEBORD		-		STILPREG

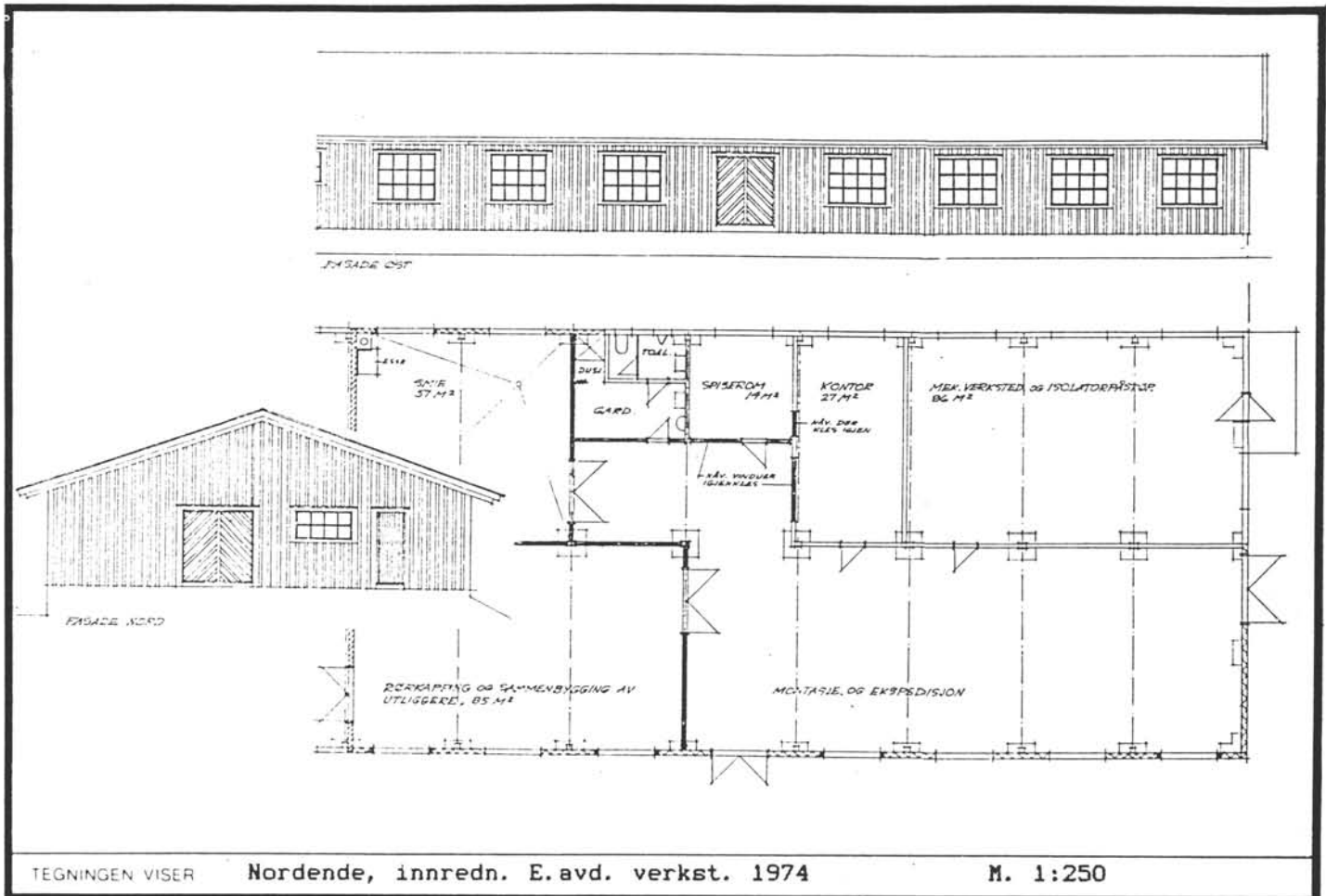
TEGNINGER (ARKIVHENVISNING)	
ELDRE FOTOGRAF	

ANDRE OPPLYSNINGER	UTGITT	DATO juli-91	REGISTR	DATO juni-91
	RETTELSES- BLAD	NR	INNFORT DEN	AV
		NR	INNFORT DEN	AV
		NR	INNFORT DEN	AV

NSB · REGISTRERING AV BYGNINGER

Bak Had 070375

NAV BYGNINGENS ART	GRORUD STASJON (L109) GAMLE LAGER / E. AVD. VERKSTED	STASJONSNR 0202	BYGN NR 12
BANESTREKNING	Bryn-Eidsvoll (Hovedbanen)	KILOMETER 11,30	
KOMMUNE MATR NR	0301 Oslo	GARDSNR 104	BRUKSNR 11
ADRESSE	Østre Akerv. 256	DISTRIKT Oslo	



OPPRINNELIG BRUKSFORMAL	PRIMÆR Lager	SEKUNDÆR	
NAVÆRENDE BRUKSFORMAL	PRIMÆR Lager, verksted Garasje	SEKUNDÆR Kontor, spiserom Garderobe, ekspedisjon	ANTALL LEILIGHETER 0 ANTALL OVERNATTINGSROM 0
FORHOLD TIL ANDRE HUS	Frittstående del av anlegg		
FYSISK MILJØ- SAMMENHENG	Forsted by, trafikk-/industriområde		

VERNEVERDI	<input type="checkbox"/> PRIO- RITERT	BYGNINGEN PRIORITERES SPESIELT SOM BEVA- RINGSOBJEKT (EVT INTERN NSB-FREDNING)	<input type="checkbox"/> BYGNINGEN ER FREDET I MEDHOLD AV LOV OM KULTURMINNER
	<input type="checkbox"/> HOY	ENDRINGER SKAL IKKE FORETAS FOR ARKITEKTKONTORET HAR GODKJENT PLANENE DETTE GJELDER OGSA UTSKIFTING AV DORER VINDUER, KLEDNING TAKTEKKING OSV	
	<input type="checkbox"/> MIDDELS		
	<input checked="" type="checkbox"/> LAV	ENDRINGER KAN FORETAS UTEN GODKJENNING FRA ARKITEKTKONTORET DET HENVISES TIL GENE- RELLE RAD OG RETNINGSLINJER	
	<input type="checkbox"/> INGEN		

DIMENSJONER	HOVEDTAL M	204 x 15,2	BEBYGD AREAL M ²	3310	ANTALL ETASJER	1	BRUTTO GOLVAREAL M ²	3180
-------------	---------------	------------	--------------------------------	------	-------------------	---	------------------------------------	------

BYGNINGSDEL	TYPE KONSTRUKSJON	INSTALLASJON	MERKNAD
FUNDAMENT	Ringmur, betong	SKORSTEIN	STK 1
KJELLER UNDERETASJE	Delvis utgravd, garasjekjeller	ELEKTRISITET	Innlagt
YTTERVEGG	Bindingsverk	OPPVARMING	PRIMÆRT SEKUNDÆRT Elektrisk
FASADEKLEDNING	Tømmermannspanel	VANN	Innlagt
TAKFORM	Saltak	BAD	3 stk dusj
TAKTEKKING	Papp	TOALETT	TYPE WC ANTALL 3

VINDUER	Skiftet, oppr. inndeling	DEKOR INNSKRIPSJONER	
DORER		INTERIOR	Noe opprinnelig staffpanel tak og vegger

BYGGEAR	ÅR	MERKNAD
		1945?
TILBYGGING OMBYGGING FLYTTING	ÅR	ENDRING
	1974	Ominnredn. nordre del til E.avd. verksted
	1979	Utvid. sør, velferdsrom.
	1990	Ny takpapp

VEDLIKEHOLDS- TILSTAND	1991	1992	1993	1994	1995	1996	1997	1998	1999	2000	EVT. FORFALLSÅRSÅK
		x									

FARGESKJEMA	OPPRINNELIG	NAVÆRENDE	FRAMTIDIG	BYGGHERRE
UTVENDIG VEGG		6B5 orange/gråbrun		NSB
VINDSKIER		8C8/ubeh.		ARKITEKT
GERIKTER		8C8		BYGGMESTER
VINDUER		8C8		BYGNINGSTYPE
DORER		(rød)8C8		STILPREG
HJORNEBORD				

TEGNINGER (ARKIVHENVISNING)	Ak 11317
ELDRE FOTOGRAF	

ANDRE OPPLYSNINGER	UTGITT	DATO juli-91	REGISTR	DATO juni-91
	RETTELSES- BLAD	NR	INNFORT DEN	AV
		NR	INNFORT DEN	AV
	NR	INNFORT DEN	AV	

NSB · REGISTRERING AV BYGNINGER

Bk* mac 070375

NAV BYGNINGENS ART	GRORUD STASJON (L109) GAMLE VERKSTED	STASJONSNR 0202	BYGN NR 13
BANESTREKNING	Bryn-Eidsvoll (Hovedbanen)	KILOMETER 11,30	
KOMMUNE. MATR NR	0301 Oslo	GÅRDSNR 104	BRUKSNR 11
ADRESSE	Østre Akerv. 256	DISTRIKT Oslo	



TEGNINGEN VISER

OPPRINNELIG BRUKSFORMAL	PRIMÆRT Smie, snekkerverksted, lager	SEKUNDÆRT	
NAVÆRENDE BRUKSFORMAL	PRIMÆRT Ikke i bruk (lager)	SEKUNDÆRT	ANTALL LEILIGHETER 0 ANTALL OVERNATTINGSROM 0
FORHOLD TIL ANDRE HUS	Frittstående del av anlegg		
FYSISK MILJØ- SAMMENHENG	Forsted by, trafikk-/industriområde		

VERNEVERDI	<input type="checkbox"/> PRIO- RITERT	BYGNINGEN PRIORITERES SPESIelt SOM BEVA- RINGSOBJEKT (EVT INTERN NSB-FREDNING)	<input type="checkbox"/> BYGNINGEN ER FREDET I MEDHOLD AV LOV OM KULTURMINNER
	<input type="checkbox"/> HOY	ENDRINGER SKAL IKKE FORETAS FOR ARKITEKTKONTORET HAR GODKJENT PLANENE DETTE GJELDER OGSA UTSKIFTING AV DORER, VINDUER, KLEDNING TAKTEKKING OSV	
	<input type="checkbox"/> MIDDELS		
	<input checked="" type="checkbox"/> LAV	ENDRINGER KAN FORETAS UTEN GODKJENNING FRA ARKITEKTKONTORET DET HENVISES TIL GENE- RELLE RÅD OG RETNINGSLINJER	
	<input type="checkbox"/> INGEN		

DIMENSJONER	HOVEDTAL M	14,6 x 45,2	BEEYGD AREAL M ²	354	ANTALL ETASJER	1	BRUTTO GOLVAREAL M ²	354
-------------	---------------	-------------	--------------------------------	-----	-------------------	---	------------------------------------	-----

BYGNINGSDEL	TYPE KONSTRUKSJON	INSTALLASJON	MERKNAD
FUNDAMENT	Betongpillarer/sviller.	SKORSTEIN	STK 1
KJELLER UNDERETASJE	Ikke utgravd	ELEKTRISITET	Innlagt
YTTERVEGG	Bindingsverk	OPPVARMING	PRIMÆRT Elektrisk SEKUNDÆRT
FASADEKLEDNING	Tømmermannspanel / vestlandspanel	VANN	Ikke innlagt
TAKFORM	Saltak, pulttak	BAD	-
TAKTEKKING	Papp	TOALETT	TYPE - ANTALL 0

VINDUER	Opprinnelige	DEKOR INNSKRIPSJONER	
DORER	Oppr.	INTERIOR	

BYGGEAR	ÅR	MERKNAD
		1946?
TILBYGGING OMBYGGING FLYTTING	ÅR	MERKNAD

VEDLIEHOLDS- TILSTAND	STARTÅR	AVSLUTT	EL. SYSTEMER FORFALL	FRAMSKREDET FORFALL	RUIN	EVT FORFALLSÅRSÅK
	1991					Generelt nedslitt, ikke vedlikeholdt

FARGESKJEMA	OPPRINNELIG	NAVÆRENDE	FRAMTIDIG	BYGGHERRE
UTVENDIG VEGG		9C7		NSB
VINDSKIER		ubeh.		ARKITEKT
GERIKTER		hvite		BYGGMESTER
VINDUER		(hvite)		BYGNINGSTYPE
DORER		28B4		STILPREG
HJORNEBORD				

TEGNINGER (ARKIVHENVISNING)	
ELDRE FOTOGRAF	

ANDRE OPPLYSNINGER	UTGITT	DATO juli-91	REGISTR	DATO juni-91
	RETTELSES- BLAD	NR	INNFORT DEN	AV
		NR	INNFORT DEN	AV
		NR	INNFORT DEN	AV

NSB · REGISTRERING AV BYGNINGER

Bak H40 07037

NAV BYGNINGENS ART	GRORUD STASJON (L109) KAPPBYGNING	STASJONSNR 0202	BYGN NR 15
BANESTREKNING	Bryn-Eidsvoll (Hovedbanen)	KILOMETER 11,30	
KOMMUNE MATR NR	0301 Oslo	GÅRDSNR 104	BRUKSNR 11
ADRESSE	Østre Akerv. 256	DISTRIKT Oslo	



TEGNING

TEGNINGEN VISER

OPPRINNELIG BRUKSFORMAL	PRIMÆRT Kappbygning	SEKUNDÆRT	
NAVÆRENDE BRUKSFORMAL	PRIMÆRT Lager	SEKUNDÆRT	ANTALL LEILIGHETER 0 ANTALL OVERNATTINGSROM 0
FORHOLD TIL ANDRE HUS	Frittstående del av anlegg		
FYSISK MILJØ- SAMMENHENG	Forsted by, trafikk-/industriområde		

VERNEVERDI	<input type="checkbox"/> PRIO- RITERT	BYGNINGEN PRIORITERES SPESIELT SOM BEVA- RINGSOBJEKT (EVT INTERN NSB-FREDNING)	<input type="checkbox"/> BYGNINGEN ER FREDET I MEDHOLD AV LOV OM KULTURMINNER
	<input type="checkbox"/> HOY	ENDRINGER SKAL IKKE FORETAS FOR ARKITEKTKONTORET HAR GODKJENT PLANENE DETTE GJELDER OGSA UTSKIFTING AV DORER, VINDUER, KLEDNING TAKTEKKING OSV	
	<input type="checkbox"/> MIDDELS		
	<input type="checkbox"/> LAV	ENDRINGER KAN FORETAS UTEN GODKJENNING FRA ARKITEKTKONTORET DET HENVISES TIL GENE- RELLE RAD OG RETNINGSLINJER	
	<input checked="" type="checkbox"/> INGEN		

DIMENSJONER	HOVEDMÅL M	9,2 x 10	BEBYGG AREAL M ²	92	ANTALL ETASJER	1	BRUTTO GOLVAREAL M ²	92
-------------	---------------	----------	--------------------------------	----	-------------------	---	------------------------------------	----

BYGNINGSDEL	TYPE KONSTRUKSJON	INSTALLASJON	MERKNAD
FUNDAMENT	Betongpillarer	SKORSTEIN	STK
KJELLER UNDERETASJE	Kryperom	ELEKTRISITET	Innlagt
YTTERVEGG	Bindingsverk	OPPVARMING	PRIMÆRT SEKUNDÆRT
FASADEKLEDNING	Tømmermannspanel	VANN	-
TAKFORM	Saltak	BAD	-
TAKTEKKING	Korrugerte asbestsementplater	TOALETT	TYPE ANTALL 0

VINDUER	Ingen	DEKOR INNSKRIPSJONER	
DORER	Doble "låvedører"	INTERIOR	

BYGGGEAR	AR	MERKNAD
TILBYGGING OMBYGGING FLYTTING	AR	ENDRING

VEDLIKEHOLDS- TILSTAND	ÅR	REPARASJON	REVISJON	FRAMSKREDET FORFALL	RUIN	EVT FORFALLSÅRSÅK
	1991					trenger maling, skjevheter, tak-kantstein noe ødelagt

FARGESKJEMA	OPPRINNELIG	NAVERENDE	FRAMTIDIG	BYGGHERRE
UTVENDIG VEGG		28B3		ARKITEKT
VINDSKIER		ubeh.		BYGGMESTER
GERIKTER		ubeh.		BYGNINGSTYPE
VINDUER		ubeh.		STILPREG
DORER		2C4		
HJORNEBORD				

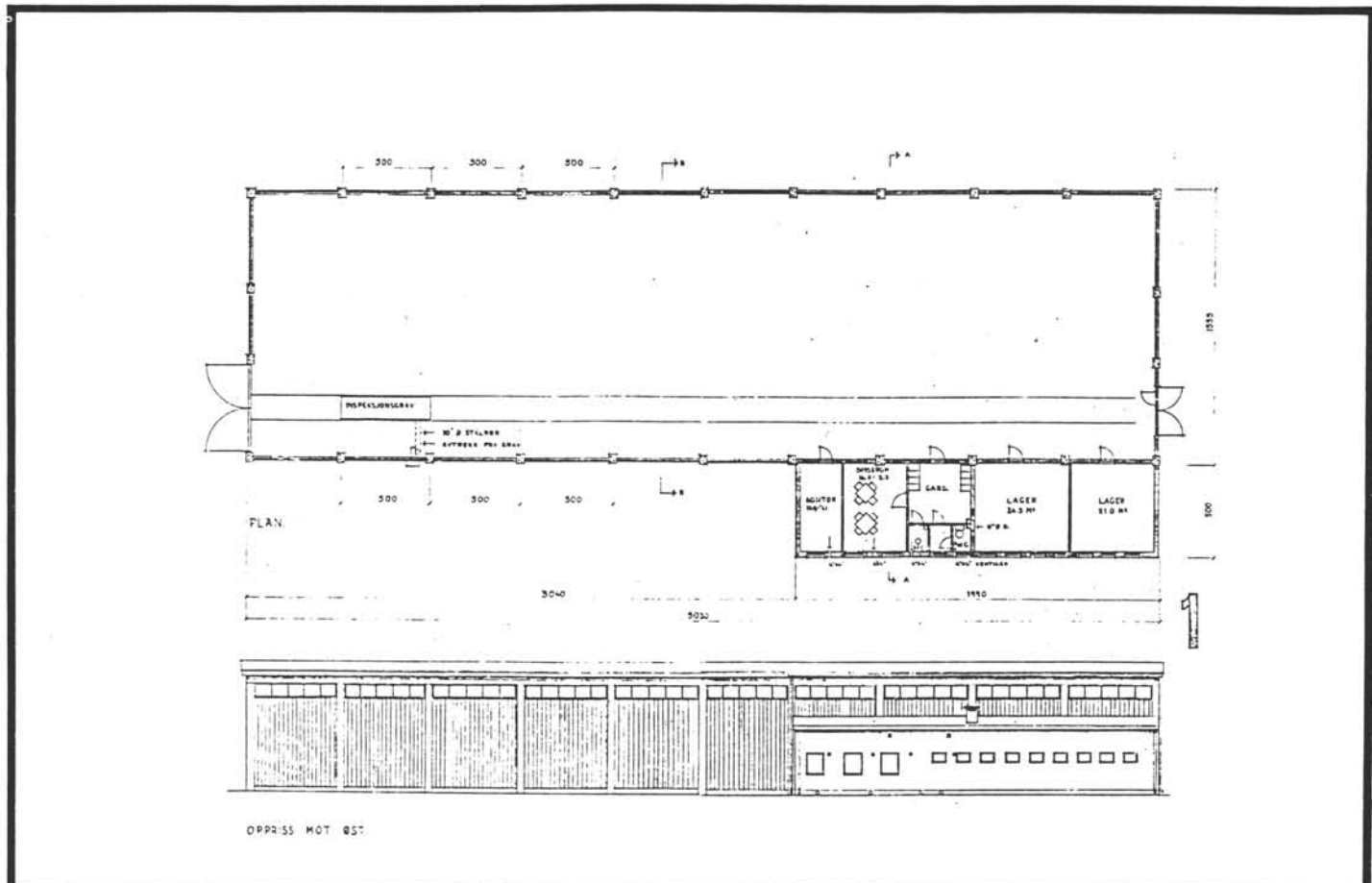

TEGNINGER (ARKIVHENVISNING)	
ELDRE FOTOGRAF	

ANDRE OPPLYSNINGER	UTGITT	DATO juli-91	REGISTR	DATO juni-91
	RETTELSESB- BLAD	NR	INNFORT DEN	AV
		NR	INNFORT DEN	AV
		NR	INNFORT DEN	AV

NSB · REGISTRERING AV BYGNINGER

Bak. Mac 07037

NAV BYGNINGENS ART	GRORUD STASJON BRULAGER	STASJONSNR 0202	BYGN NR 16
BANESTREKNING	Bryn-Eidsvoll (Hovedbanen)	KILOMETER 11,30	
KOMMUNE MATR.NR	0301 Oslo	GARDSNR 104	BRUKSNR 11
ADRESSE	Østre Akerv. 256	DISTRIKT Oslo	



TEGNINGEN VISER **Plan, fasade, tegn. 1959, A. Sundby**

M. 1:400

OPPRINNELIG BRUKSFORMAL	PRIMÆR Lager	SEKUNDÆR	
NAVERENDE BRUKSFORMAL	PRIMÆR Lager	SEKUNDÆR Kontor, gard., spiserom	ANTALL LEILIGHETER 0 ANTALL OVERNATTINGSROM 0
FORHOLD TIL ANDRE HUS	Frittstående del av anlegg		
FYSISK MILJØ- SAMMENHENG	Forsted by, trafikk-/industriområde		

VERNEVERDI	<input type="checkbox"/> PRIO- RITERT	BYGNINGEN PRIORITERES SPESIELT SOM BEVA- RINGSOBJEKT (EVT INTERN NSB-FREDNING)	<input type="checkbox"/> BYGNINGEN ER FREDET I MEDHOLD AV LOV OM KULTURMINNER
	<input type="checkbox"/> HOY	ENDRINGER SKAL IKKE FORETAS FOR ARKITEKTKONTORET HAR GODKJENT PLANENE DETTE GJELDER OGSA UTSKIFTING AV DØRER VINDUER, KLEDNING TAKTEKKING OSV	
	<input type="checkbox"/> MIDDELS		
	<input checked="" type="checkbox"/> LAV	ENDRINGER KAN FORETAS UTEN GODKJENNING FRA ARKITEKTKONTORET DET HENVISES TIL GENE- RELLE RAD OG RETNINGSLINJER	
	<input type="checkbox"/> INGEN		

DIMENSJONER	HOVEDMÅL M	50,3 x 20,6	BEBYGD AREAL M ²	870	ANTALL ETASJER	1	BRUTTO GOLVAREAL M ²	870
-------------	---------------	-------------	--------------------------------	-----	-------------------	---	------------------------------------	-----

BYGNINGSDEL	TYPE KONSTRUKSJON	INSTALLASJON	MERKNAD
FUNDAMENT	Betong ringmur, plate.	SKORSTEIN	STK 0
KJELLER UNDERETASJE	Ikke utgravd, (inspeksjonsgrav)	ELEKTRISITET	Innlagt
YTTERVEGG	Bet.søyler, lettbet.blokk	OPPVARMING	PRIMÆRT El. sidebygg SEKUNDÆRT
FASADEKLEDNING	Korrugerte stålplater	VANN	Innlagt
TAKFORM	Slakt saltak	BAD	Dusj
TAKTEKNING	Korrugerte stålplater	TOALETT	TYPE WC ANTALL 1

VINDUER	Sidebygg: trev., hele formater	DEKOR INNSKRIPSJONER	
DORER		INTERIOR	

BYGGEGAR	AR	1963	MERKNAD
TILBYGGING OMBYGGING FLYTTING	AR	1989	Oppusset, sprekker i lettbet. vegger utbedret

VEDLIKEHOLDS- TILSTAND	TILSTAND AR	GOD STAND	BEGYNNENDE FORFALL	FRAMSKREDET FORFALL	RUIN	EVT FORFALLSARSAK
	1991	x				endel bulker i stålpl. fasader

FARGESKJEMA	OPPRINNELIG	NAVERENDE	FRAMTIDIG	BYGGHERRE
UTVENDIG VEGG		sort/grå		NSB
VINDSKIER		-		ARKITEKT
GERIKTER		-		BYGGMESTER
VINDUER		4B5		BYGNINGSTYPE
DORER		mørk grå (port)		STILPREG
HJORNEBORD		-		

TEGNINGER (ARKIVHENVISNING)	Ak 11021
ELDRE FOTOGRAF	

ANDRE OPPLYSNINGER	UTGITT	DATO juli-91	REGISTR	DATO juni-91
	RETTELSES- BLAD	NR	INNFORT DEN	AV
		NR	INNFORT DEN	AV
		NR	INNFORT DEN	AV

NSB · REGISTRERING AV BYGNINGER

Bak H40 07037

NAV BYGNINGENS ART	GRORUD STASJON E. AVD. OPPLÆRINGSBRAKKE	STASJONSNR 0202	BYGN NR 17
BANESTREKNING	Bryn-Eidsvoll (Hovedbanen)	KILOMETER 11,30	
KOMMUNE, MATR NR	0301 Oslo	GARDSNR 104	BRUKSNR 11
ADRESSE	Østre Akerv. 256	DISTRIKT Oslo	



TEGNINGEN VISER Plan, snitt, fas., bolig/kontorbrakke, 1948

M. 1:250

OPPRINNELIG BRUKSFORMAL	PRIMÆRT Bolig og kontorbrakke	SEKUNDÆRT	
NAVÆRENDE BRUKSFORMAL	PRIMÆRT Opplæringslok. signaltj.	SEKUNDÆRT	ANTALL LEILIGHETER 0 ANTALL OVERNATTINGSROM 0
FORHOLD TIL ANDRE HUS	Frittstående del av anlegg		
FYSISK MILJØ- SAMMENHENG	Forsted by, trafikk-/industriområde		

VERNEVERDI	<input type="checkbox"/> PRIORITYERT	BYGNINGEN PRIORITYERES SPESIELT SOM BEVARINGSOBJEKT (EVT INTERN NSB-FREDNING)	<input type="checkbox"/> BYGNINGEN ER FREDET I MEDHOLD AV LOV OM KULTURMINNER
	<input type="checkbox"/> HOY	ENDRINGER SKAL IKKE FORETAS FOR ARKITEKTKONTORET HAR GODKJENT PLANENE DETTE GJELDER OGSÅ UTSKIFTING AV DORER, VINDUER, KLEDNING TAKTEKKING OSV	
	<input type="checkbox"/> MIDDELS		
	<input checked="" type="checkbox"/> LAV	ENDRINGER KAN FORETAS UTEN GODKJENNING FRA ARKITEKTKONTORET DET HENVISES TIL GENERELLE RÅD OG RETNINGSLINJER	
	<input type="checkbox"/> INGEN		

DIMENSJONER	HOVEDTAL M	28 x 10,5	BEBYGD AREAL M ²	276	ANTALL ETASJER	1	BRUTTO GOLVAREAL M ²	552
-------------	---------------	-----------	--------------------------------	-----	-------------------	---	------------------------------------	-----

BYGNINGSDEL	TYPE KONSTRUKSJON	INSTALLASJON	MERKNAD
FUNDAMENT	Ringmur, betong	SKORSTEIN	STK 1
KJELLER UNDERETASJE	Full kjeller	ELEKTRISITET	Innlagt
YTTERVEGG	Bindingsverk (elementbygg?) midtparti mur.	OPPVARMING	PRIMÆRT Olje SEKUNDÆRT Elektrisk
FASADEKLEDNING	Tømmermannspanel	VANN	Innlagt
TAKFORM	Saltak	BAD	duşj
TAKTEKING	Papp	TOALETT	TYPE WC ANTALL 3

VINDUER	Skiftet, oppr. m/hor. sprosser	DEKOR INNSKRIPSJONER
DORER	Tofløyet m/glass	INTERIOR

BYGGEAR	ÅR 1948	MERKNAD
TILBYGGING OMBYGGING FLYTTING	ÅR ?	ENDRING Bygg avkortet i forb. m. veianlegg ca1988 Oppusset

VEDLIKEHOLDS- TILSTAND	TILSTAND ÅR	OPPRINNELIG TILSTAND	BEGYNNENDE FORFALL	FRAMSKREDET FORFALL	RUIN	EVT FORFALLSARSÅK
	1991	x				

FARGESKJEMA	OPPRINNELIG	NAVERENDE	FRAMTIDIG	BYGGHERRER NSB
UTVENDIG VEGG		Lys grå		ARKITEKT NSB. v/Sundby
VINDSKIER		Lys grå		BYGGMESTER
GERIKTER		Lys grå		BYGNINGSTYPE
VINDUER		8D8 (+hvit)		STILPREG
DORER		8D8		
HJORNEBORD		-		

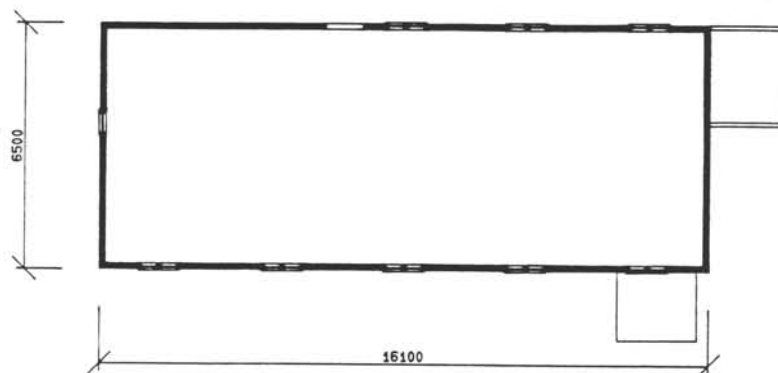
TEGNINGER (ARKIVHENVISNING)	Ak 9679
ELDRE FOTOGRAF	

ANDRE OPPLYSNINGER	UTGITT	DATO juli-91	REGISTR	DATO juni-91
	RETTELSESB- BLAD	NR	INNFORT DEN	AV
		NR	INNFORT DEN	AV
	NR	INNFORT DEN	AV	

NSB · REGISTRERING AV BYGNINGER

Bak Had 0703.7

NAVN BYGNINGENS ART	NYLAND/GRORUD STASJON HYBELHUS, JERNKROKEN	STASJONSNR 0202	BYGN NR 21
BANESTREKNING	Bryn-Eidsvoll (Hovedbanen)	KILOMETER 11,11	
KOMMUNE.MATR.NR.	0301 Oslo	GÅRDENE 105	BRUKENS 339
ADRESSE	Jernkroken 7	DISTRIKT Oslo	



TEGNINGEN VISER:

NYLAND/GRORUD, HYBELHUS

MÅLSKISSE

OPPRINNELIG BRUKSFORMAL	PRIMÆRT Hybelhus?	SEKUNDÆRT	
NAVÆRENDE BRUKSFORMAL	PRIMÆRT Hybelhus	SEKUNDÆRT	ANTALL LEILIGHETER: 5
FORHOLD TIL ANDRE HUS	Frittliggende i industriområde		
FYSISK MILJØ- SAMMENHENG	By, forsted		
			ANTALL OVERNATTINGSROM:

VERNEVERDI	<input type="checkbox"/>	PRIORITERT	BYGNINGEN PRIORITERES SPESIELT SOM BEVARINGSOBJEKT (EVT INTERN NSB-FREDNING)	<input type="checkbox"/>	BYGNINGEN ER FREDET I MEDHOLD AV LOV OM KULTURMINNER
	<input type="checkbox"/>	HOY	ENDRINGER SKAL IKKE FORETAS FØR ARKITEKTKONTORET HAR GODKJENT PLANENE. DETTE GJELDER OGSÅ UTSKIFTING AV DØRER, VINDUER, KLEDNING, TAKTEKKING OSV.		
	<input type="checkbox"/>	MIDDELS			
	<input checked="" type="checkbox"/>	LAV	ENDRINGER KAN FORETAS UTEN GODKJENNING FRA ARKITEKTKONTORET. DET HENVISES TIL GENERELLE RÅD OG RETNINGSLINJER.		
<input type="checkbox"/>	INGEN				

DIMENSJONER	HOVEDTÅL M	6,5 x 16,1	BEBYGD AREAL M ²	105	ANTALL ETASJER	1	BRUTTO GOLVAREAL M ²	128
-------------	---------------	-------------------	--------------------------------	------------	-------------------	----------	------------------------------------	------------

BYGNINGSDEL	TYPE.KONSTRUKSJON	INSTALLASJON	MERKNAD
FUNDAMENT	Ringmur betong	SKORSTEIN	STK 1
KJELLER UNDERETASJE	Ganghøyde, delvis?	ELEKTRISITET	Innlagt
YTTERVEGG	Bindingsverk	OPPVARMING	PRIMÆRT: El. SEKUNDÆRT:
FASADEKLEDNING	Tømmermannspanel	VANN	Innlagt
TAKFORM	Saltak	BAD	
TAKTEKKING	Papp	TOALETT	TYPE: ANTALL:

VINDUER		DEKOR INNSKRIPSJONER	
DØRER		INTERIØR	

BYGGEÅR	AR	MERKNAD
TILBYGGING OMBYGGING FLYTTING	AR	ENDRING

VEDLIKEHOLDS- TILSTAND	TILSTAND AR	I GOD STAND	BEGYNNENDE FORFALL	FRAMSKREDET FORFALL	RUIN	EVT FORFALLSÅRSÅK
	1991	x				sprekker i grunnmur

FARGESKJEMA	OPPRINNELIG	NAVÆRENDE	FRAMTIDIG	BYGGHERRER NSB
UTVENDIG VEGG		lys grå		ARKITEKT
VINDSKIER		lys grå		BYGGMESTER
GERIKTER				BYGNINGSTYPE
VINDUER		hvite		STILPREG
DØRER		lys trebrun/lys grå		
HJØRNEBORD				

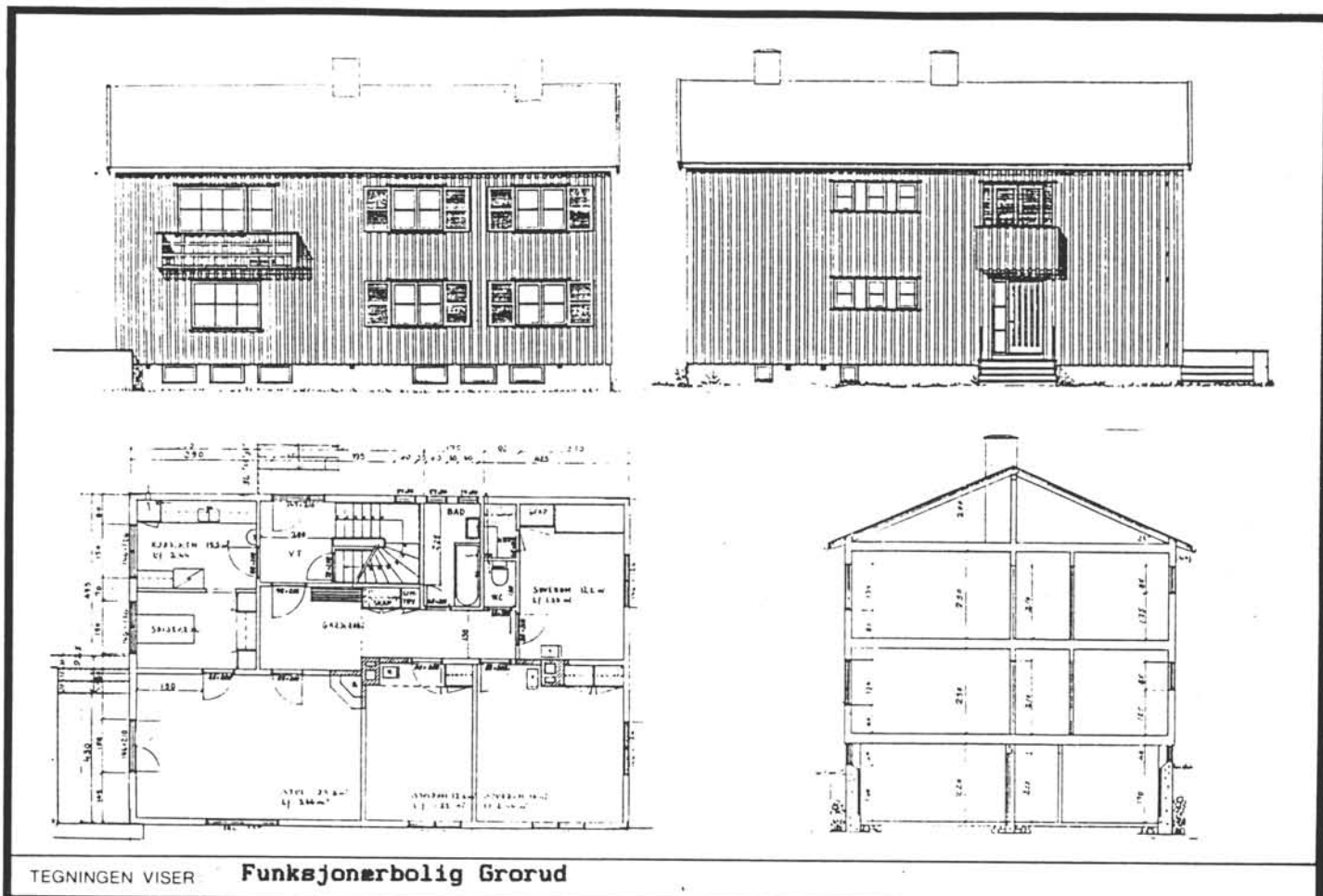
TEGNINGER (ARKIVHENVISNING)	
ELDRE FOTOGRAF	

ANDRE OPPLYSNINGER	UTGITT	DATO juni 91	REGISTR.	DATO 20.06.91
	RETTELSES- BLAD	NR	INNFORT DEN	AV
		NR	INNFORT DEN	AV
		NR	INNFORT DEN	AV

NSB · REGISTRERING AV BYGNINGER

Bak Had 07037

NAV BYGNINGENS ART	NYLAND/GRORUD STASJON BOLIG 1, BEKKENSTENVN. 27	STASJONSNR 0202	BYGN NR 22
BANESTREKNING	Bryn-Eidsvoll (Hovedbanen)	KILOMETER 11,0	
KOMMUNE. MATR. NR.	0301 Oslo	GÅRDENS NR 104	BRUKS NR 11
ADRESSE	Bekkenstenvn. 27	DISTRIKT Oslo	



TEGNINGEN VISER **Funksjonærbolig Grorud**

OPPRINNELIG BRUKSFORMÅL	PRIMÆRT Bolig	SEKUNDÆRT	
NÅVÆRENDE BRUKSFORMÅL	PRIMÆRT Bolig	SEKUNDÆRT	ANTALL LEILIGHETER: 2
FORHOLD TIL ANDRE HUS	Frittliggende i trehusområde		
FYSISK MILJØ- SAMMENHENG	By, forsted		

VERNEVERDI	<input type="checkbox"/> PRIO- RITERT	BYGNINGEN PRIORITERES SPESIELT SOM BEVA- RINGSOBJEKT (EVT INTERN NSB-FREDNING)	<input type="checkbox"/> BYGNINGEN ER FREDET I MEDHOLD AV LOV OM KULTURMINNER
	<input type="checkbox"/> HOY	ENDRINGER SKAL IKKE FORETAS FØR ARKITEKTKONTORET HAR GODKJENT PLANENE. DETTE GJELDER OGSÅ UTSKIFTING AV DØRER, VINDUER, KLEDNING, TAKTEKKING OSV.	
	<input checked="" type="checkbox"/> MIDDELS		
	<input type="checkbox"/> LAV	ENDRINGER KAN FORETAS UTEN GODKJENNING FRA ARKITEKTKONTORET. DET HENVISES TIL GENE- RELLE RÅD OG RETNINGSLINJER.	
	<input type="checkbox"/> INGEN		

DIMENSJONER	HOVEDTAL M	9,3 x 14	BEBYGD AREAL M ²	130	ANTALL ETASJER	2	BRUTTO GOLVAREAL M ²	390
-------------	---------------	-----------------	--------------------------------	------------	-------------------	----------	------------------------------------	------------

BYGNINGSDEL	TYPE: KONSTRUKSJON	INSTALLASJON	MERKNAD
FUNDAMENT	Ringmur i betong	SKORSTEIN	STK 2
KJELLER UNDERETASJE	Gangheyde	ELEKTRISITET	Innlagt
YTTERVEGG	Tre, bindingsverk	OPPVARMING	PRIMÆRT: El, ved SEKUNDÆRT:
FASADEKLEDNING	Tømmermannspanel	VANN	Innlagt
TAKFORM	Saltak	BAD	Innlagt
TAKTEKKING	Teglstein	TOALETT	TYPE: WC ANTALL: 2

VINDUER		DEKOR INNSKRIPSJONER	
DØRER	Jernbanepanel	INTERIØR	

BYGGÅR	AR	MERKNAD
	1950	
TILBYGGING OMBYGGING FLYTTING	AR	ENDRING

VEDLIKEHOLDS- TILSTAND	TILSTAND AR	I GOD STAND	BEGYNNENDE FORFALL	FRAMSKREDET FORFALL	RUIN	EVT FORFALLSARSAK
	1991	x				

FARGESKJEMA	OPPRINNELIG	NAVÆRENDE	FRAMTIDIG	BYGGHERRE
UTVENDIG VEGG		4A3		NSB
VINDSKIER		4A3		ARKITEKT
GERIKTER		hvite		Sundby
VINDUER		hvite		BYGGMESTER
DØRER		hvite		BYGNINGSTYPE
HJORNEBORD				STILPREG

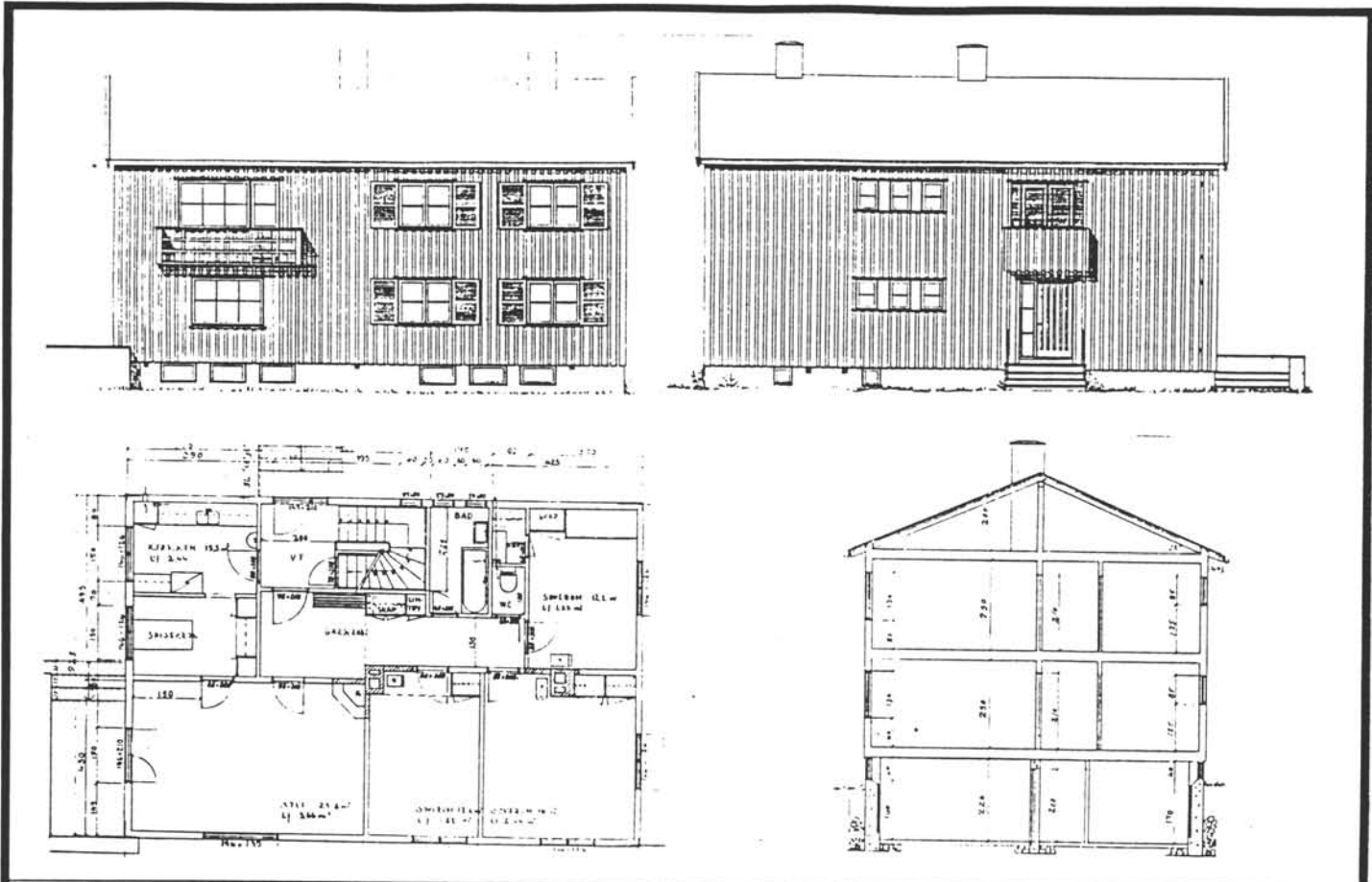
TEGNINGER (ARKIVHENVISNING)	Ak 10060
ELDRE FOTOGRAF	

ANDRE OPPLYSNINGER	UTGITT	DATO juni 91	REGISTR.	DATO 20.06.91
	RETTELSES- BLAD	NR	INNFØRT DEN	AV
		NR	INNFØRT DEN	AV
	NR	INNFØRT DEN	AV	

NSB · REGISTRERING AV BYGNINGER

Bak. Had. 07037

NAV BYGNINGENS ART	GRORUD STASJON BOLIG 2, BEKKENSTENVN. 29	STASJONSNR 0202	BYGN NR 23
BANESTREKNING	Bryn-Eidsvoll (Hovedbanen)	KILOMETER 11,02	
KOMMUNE.MATR.NR	0301 Oslo	GÅRDSNR 104	BRUKSNR 11
ADRESSE	Bekkenstenvn. 29	DISTRIKT Oslo	



TEGNINGEN VISER: **Funksjonærbolig Grorud, tegn. 1949**

OPPRINNELIG BRUKSFORMAL	PRIMÆRT Bolig	SEKUNDÆRT	
NÅVÆRENDE BRUKSFORMAL	PRIMÆRT Bolig	SEKUNDÆRT	ANTALL LEILIGHETER: 2 ANTALL OVERNATTINGSROM: 0
FORHOLD TIL ANDRE HUS	Frittliggende i trehusområde		
FYSISK MILJØ- SAMMENHENG	By, forsted		

VERNEVERDI	<input type="checkbox"/> PRIO- RITERT	BYGNINGEN PRIORITERES SPESIELT SOM BEVA- RINGSOBJEKT (EVT INTERN NSB-FREDNING)	<input type="checkbox"/> BYGNINGEN ER FREDET I MEDHOLD AV LOV OM KULTURMINNER
	<input type="checkbox"/> HOY	ENDRINGER SKAL IKKE FORETAS FOR ARKITEKTKONTORET HAR GODKJENT PLANENE. DETTE GJELDER OGSA UTSKIFTING AV DØRER, VINDUER, KLEDNING, TAKTEKKING OSV.	
	<input checked="" type="checkbox"/> MIDDELS		
	<input type="checkbox"/> LAV	ENDRINGER KAN FORETAS UTEN GODKJENNING FRA ARKITEKTKONTORET. DET HENVISES TIL GENE- RELLE RÅD OG RETNINGSLINJER.	
	<input type="checkbox"/> INGEN		

DIMENSJONER	HOVEDTÅL M	9,3 x 14	BEBYGD AREAL M ²	130	ANTALL ETASJER	2	BRUTTO GOLVAREAL M ²	390
-------------	---------------	-----------------	--------------------------------	------------	-------------------	----------	------------------------------------	------------

BYGNINGSDEL	TYPE. KONSTRUKSJON	INSTALLASJON	MERKNAD
FUNDAMENT	Ringmur i betong	SKORSTEIN	STK 2
KJELLER UNDERETASJE	Ganghøyde	ELEKTRISITET	Innlagt
YTTERVEGG	Tre, bindingsverk	OPPVARMING	PRIMÆRT: El, ved SEKUNDÆRT:
FASADEKLEDNING	Tømmermannspanel	VANN	Innlagt
TAKFORM	Saltak	BAD	Innlagt
TAKTEKING	Teglstein	TOALETT	TYPE WC ANTALL 2

VINDUER		DEKOR INNSKRIPSJONER	
DØRER	Jernbanepanel	INTERIØR	

BYGGEÅR	AR	MERKNAD
	1950	
TILBYGGING OMBYGGING FLYTTING	AR	ENDRING

VEDLIKEHOLDS- TILSTAND	TILSTAND AR	I GOD STAND	BEGYNNENDE FORFALL	FRAMSKREDET FORFALL	RUIN	EVT FORFALLSÅRSÅK
	1991	x				

FARGESKJEMA	OPPRINNELIG	NAVÆRENDE	FRAMTIDIG	BYGGHERRE
UTVENDIG VEGG		28A3		NSB
VINDSKIER		28A3		ARKITEKT
GERIKTER		hvite		Sundby
VINDUER		hvite		BYGGMESTER
DØRER		hvite		BYGNINGSTYPE
HJØRNEBORD				STILPREG

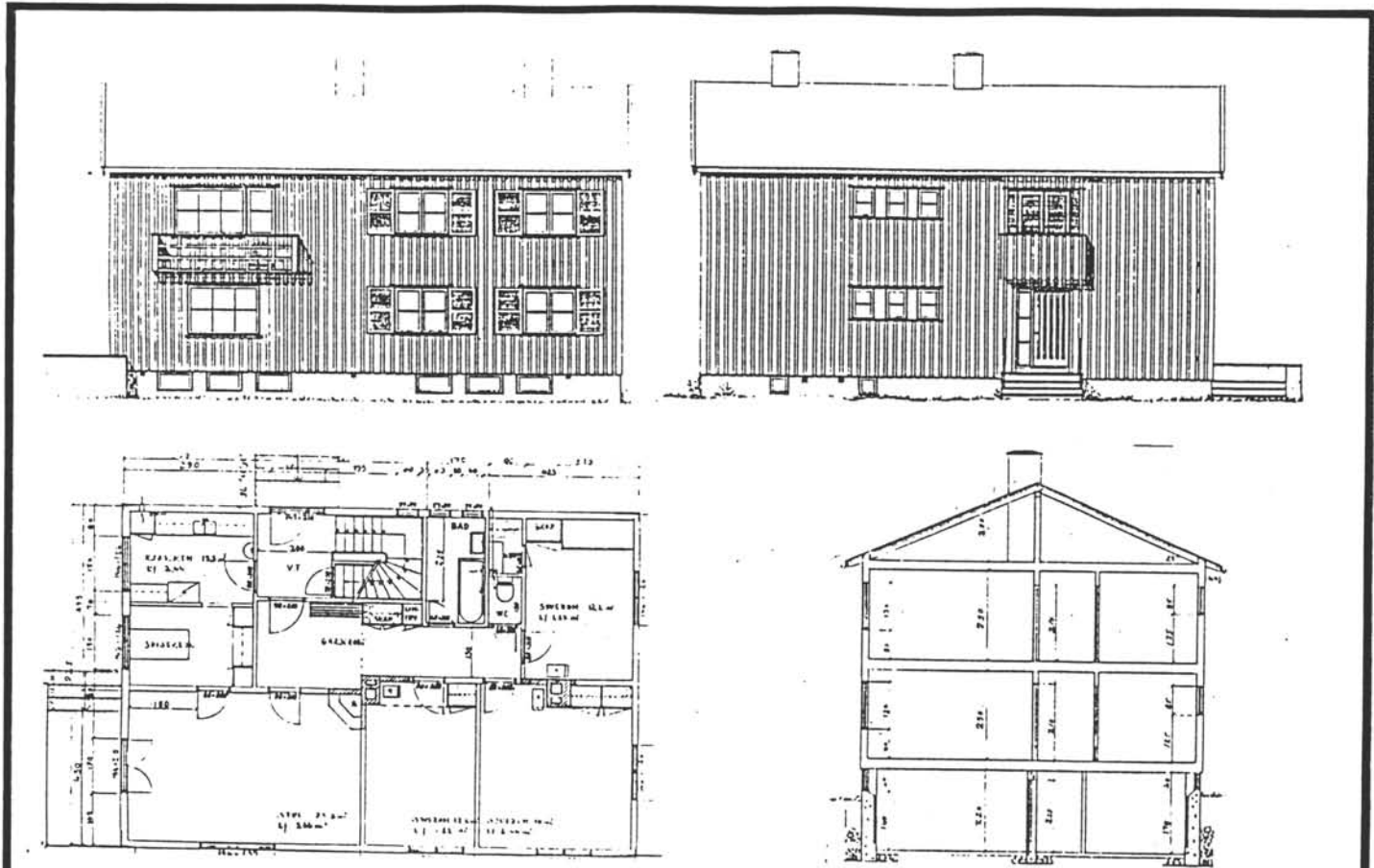
TEGNINGER (ARKIVHENVISNING)	Ak 10060
ELDRE FOTOGRAF	

ANDRE OPPLYSNINGER	Beb.plan utkast i arkiv med 9 boliger	UTGITT	DATO Juni 91	REGISTR.	DATO 20.06.91
		RETTELSES- BLAD	NR	INNFORT DEN	AV
			NR	INNFORT DEN	AV
			NR	INNFORT DEN	AV

NSB · REGISTRERING AV BYGNINGER

Bak. Had 07037

NAVN BYGNINGENS ART	NYLAND/GRORUD STASJON BOLIG 3, BEKKENSTENVN. 31	STASJONSNR 0202	BYGN NR 24
BANESTREKNING	Bryn-Eidsvoll (Hovedbanen)	KILOMETER 11,04	
KOMMUNE. MATR. NR.	0301 Oslo	GARDSNR 104	BRUKSNR 11
ADRESSE	Bekkenstenvn. 31	DISTRIKT Oslo	



TEGNINGEN VISER **Funksjonærbolig Grorud, tegn. 1949**

OPPRINNELIG BRUKSFORMAL	PRIMÆRT Bolig	SEKUNDÆRT	
NAVÆRENDE BRUKSFORMAL	PRIMÆRT Bolig	SEKUNDÆRT	ANTALL LEILIGHETER: 2 ANTALL OVERNATTINGSROM: 0
FORHOLD TIL ANDRE HUS	Frittliggende i trehusområde		
FYSISK MILJØ- SAMMENHENG	By, forsted		

VERNEVERDI	<input type="checkbox"/> PRIO- RITERT	BYGNINGEN PRIORITERES SPESIELT SOM BEVA- RINGSOBJEKT (EVT INTERN NSB-FREDNING)	<input type="checkbox"/> BYGNINGEN ER FREDET I MEDHOLD AV LOV OM KULTURMINNER
	<input type="checkbox"/> HOY	ENDRINGER SKAL IKKE FORETAS FØR ARKITEKTKONTORET HAR GODKJENT PLANENE. DETTE GJELDER OGSA UTSKIFTING AV DØRER, VINDUER, KLEDNING, TAKTEKKING OSV.	
	<input checked="" type="checkbox"/> MIDDELS		
	<input type="checkbox"/> LAV	ENDRINGER KAN FORETAS UTEN GODKJENNING FRA ARKITEKTKONTORET. DET HENVISES TIL GENE- RELLE RÅD OG RETNINGSLINJER.	
	<input type="checkbox"/> INGEN		

DIMENSJONER	HOVEDTAL M	9,3 x 14	BEBYGD AREAL M ²	130	ANTALL ETASJER	2	BRUTTO GOLVAREAL M ²	390
-------------	---------------	-----------------	--------------------------------	------------	-------------------	----------	------------------------------------	------------

BYGNINGSDEL	TYPE: KONSTRUKSJON	INSTALLASJON	MERKNAD
FUNDAMENT	Ringmur i betong	SKORSTEIN	STK 2
KJELLER UNDERETASJE	Ganghøyde	ELEKTRISITET	Innlagt
YTTERVEGG	Tre, bindingsverk	OPPVARMING	PRIMÆRT: El, ved SEKUNDÆRT:
FASADEKLEDNING	Tømmermannspanel	VANN	Innlagt
TAKFORM	Saltak	BAD	Innlagt
TAKTEKKING	Teglstein	TOALETT	TYPE: WC ANTALL: 2

VINDUER		DEKOR INNSKRIPSJONER	
DØRER	Jernbanepanel	INTERIØR	

BYGGÅR	AR	MERKNAD
	1950	
TILBYGGING OMBYGGING FLYTTING	AR	ENDRING

VEDLIKEHOLDS- TILSTAND	TILSTAND AR:	I GOD STAND	BEGYNNENDE FORFALL	FRAMSKREDET FORFALL	RUIN	EVT FORFALLSÅRSÅK
	1991	x				

FARGESKJEMA	OPPRINNELIG	NAVÆRENDE	FRAMTIDIG	BYGGHERRE NSB
UTVENDIG VEGG		24A3		ARKITEKT Sundby
VINDSKIER		24A3		BYGGMESTER
GERIKTER		hvite		BYGNINGSTYPE
VINDUER		hvite		STILPREG
DØRER		hvite		
HJORNEBORD				

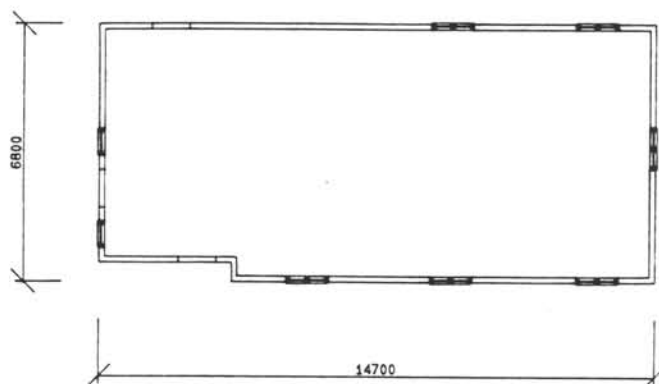
TEGNINGER (ARKIVHENVISNING)	Ak 10060
ELDRE FOTOGRAF	

ANDRE OPPLYSNINGER	UTGITT	DATO Juni 91	REGISTR.	DATO 20.06.91
	RETTELSES- BLAD	NR	INNFORT DEN	AV
		NR	INNFORT DEN	AV
		NR	INNFORT DEN	AV

NSB · REGISTRERING AV BYGNINGER

Bak Had 07037

NAVN BYGNINGENS ART	NYLAND/GRORUD STASJON GRORUD VOKTERBOLIG	STASJONSNR 0202	BYGN NR 25
BANESTREKNING	Bryn-Eidsvoll (Hovedbanen)	KILOMETER 9,70	
KOMMUNE, MATR. NR.	0301 Oslo	GARDSNR 91	BRUKSNR 4
ADRESSE	Brubakkvn.	DISTRIKT Oslo	



TEGNINGEN VISER:

GRORUD VOKTERBOLIG

MÅLSKISSE

OPPRINNELIG BRUKSFORMÅL	PRIMÆRT Bolig	SEKUNDÆRT	
NÅVÆRENDE BRUKSFORMÅL	PRIMÆRT Bolig	SEKUNDÆRT	ANTALL LEILIGHETER: 2 ANTALL OVERNATTINGSROM: 0
FORHOLD TIL ANDRE HUS	Frittliggende		
FYSISK MILJØ- SAMMENHENG	By, forsted		

VERNEVERDI	<input type="checkbox"/> PRIO- RITERT	BYGNINGEN PRIORITERES SPESIelt SOM BEVA- RINGSOBJEKT (EVT INTERN NSB-FREDNING)	<input type="checkbox"/> BYGNINGEN ER FREDET I MEDHOLD AV LOV OM KULTURMINNER
	<input type="checkbox"/> HOY	ENDRINGER SKAL IKKE FORETAS FØR ARKITEKTKONTORET HAR GODKJENT PLANENE. DETTE GJELDER OGSA UTSKIFTING AV DØRER, VINDUER, KLEDNING, TAKTEKKING OSV	
	<input checked="" type="checkbox"/> MIDDELS		
	<input type="checkbox"/> LAV	ENDRINGER KAN FORETAS UTEN GODKJENNING FRA ARKITEKTKONTORET. DET HENVISES TIL GENE- RELLE RÅD OG RETNINGSLINJER.	
	<input type="checkbox"/> INGEN		

DIMENSJONER	HOVEDTAL M	6,8 x 14,7	BEBYGD AREAL M ²	94	ANTALL ETASJER	2	BRUTTO GOLVAREAL M ²	254
-------------	---------------	-------------------	--------------------------------	-----------	-------------------	----------	------------------------------------	------------

BYGNINGSDEL	TYPE. KONSTRUKSJON	INSTALLASJON	MERKNAD
FUNDAMENT	Betong ringmur	SKORSTEIN	STK 1
KJELLER UNDERETASJE	Ganghøyde	ELEKTRISITET	Innlagt
YTTERVEGG	Tre, bindingsverk	OPPVARMING	PRIMÆRT: El, ved SEKUNDÆRT: Parafin
FASADEKLEDNING	Overflatebehandlet cementplater	VANN	Innlagt
TAKFORM	Saltak	BAD	Innlagt
TAKTEKKING	Flat betongtakstein	TOALETT	TYPE: WC ANTALL: 2

VINDUER		DEKOR INNSKRIPSJONER	
DORER	Jernbanepanel	INTERIOR	

BYGGGEÅR	AR	MERKNAD
TILBYGGING OMBYGGING FLYTTING	AR	ENDRING

VEDLIKEHOLDS- TILSTAND	TILSTAND AR	GOD STAND	BEGYNNENDE FORFALL	FRAMSKREDET FORFALL	RUIN	EVT FORFALLSÅRSÅK
	1991	x				

FARGESKJEMA	OPPRINNELIG	NAVERENDE	FRAMTIDIG	BYGGHERRE NSB
UTVENDIG VEGG		lys grå		ARKITEKT
VINDSKIER		hvite		BYGGMESTER
GERIKTER		hvite		BYGNINGSTYPE
VINDUER		hvite		STILPREG
DORER		trebrun/hvit		
HJORNEBORD				

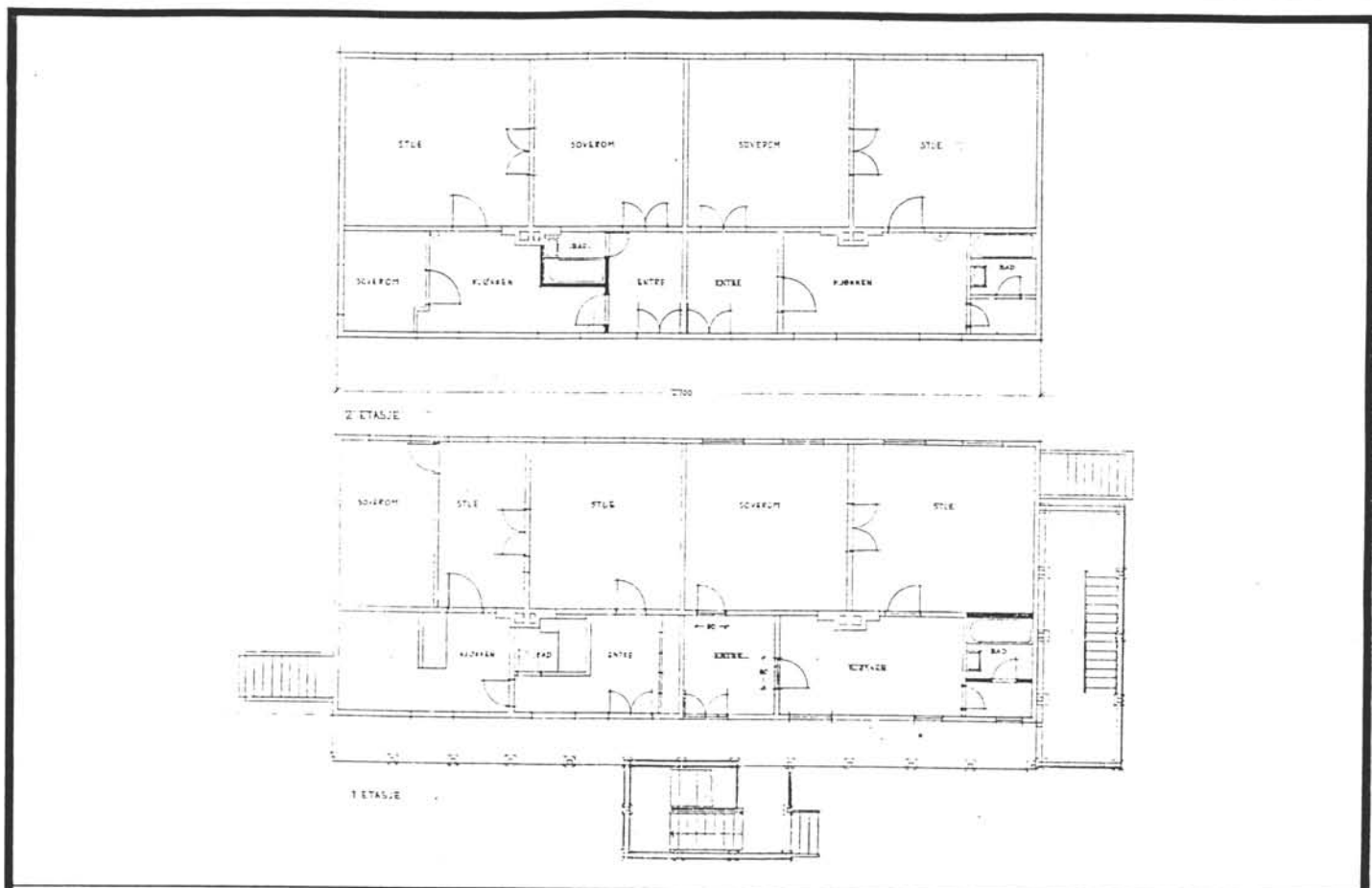
TEGNINGER (ARKIVHENVISNING)	
ELDRE FOTOGRAF	

ANDRE OPPLYSNINGER	UTGITT	DATO Juni 91	REGISTR.	DATO 20.06.91
	RETTELSES- BLAD	NR	INNFORT DEN	AV
		NR	INNFORT DEN	AV
		NR	INNFORT DEN	AV

NSB · REGISTRERING AV BYGNINGER

Bak Had 07037

NAVN BYGNINGENS ART	NYLAND/GRORUD STASJON NYLAND STORE BOLIG	STASJONSNR 0202	BYGN NR 27
BANESTREKNING	Bryn-Eidsvoll (Hovedbanen)	KILOMETER 9,6	
KOMMUNE, MATR. NR.	0301 Oslo	GARDSNR 91	BRUKSNR 5
ADRESSE	Brubakknv.	DISTRIKT Oslo	



TEGNINGEN VISER: Nyland Verksted bolig. Ominnredning, bad 1965

OPPRINNELIG BRUKSFORMAL	PRIMÆRT Bolig	SEKUNDÆRT	
NÅVÆRENDE BRUKSFORMAL	PRIMÆRT Bolig	SEKUNDÆRT	ANTALL LEILIGHETER: 4 ANTALL OVERNATTINGSROM: 0
FORHOLD TIL ANDRE HUS	Frittliggende		
FYSISK MILJØ- SAMMENHENG	By, forsted		

VERNEVERDI	<input type="checkbox"/> PRIO- RITERT	BYGNINGEN PRIORITERES SPESIELT SOM BEVA- RINGSOBJEKT (EVT INTERN NSB-FREDNING)	<input type="checkbox"/> BYGNINGEN ER FREDET I MEDHOLD AV LOV OM KULTURMINNER
	<input type="checkbox"/> HOY	ENDRINGER SKAL IKKE FORETAS FØR ARKITEKTKONTORET HAR GODKJENT PLANENE. DETTE GJELDER OGSA UTSKIFTING AV DØRER, VINDUER, KLEDNING, TAKTEKKING OSV	
	<input checked="" type="checkbox"/> MIDDELS		
	<input type="checkbox"/> LAV	ENDRINGER KAN FORETAS UTEN GODKJENNING FRA ARKITEKTKONTORET. DET HENVISES TIL GENE- RELLE RÅD OG RETNINGSLINJER.	
	<input type="checkbox"/> INGEN		

DIMENSJONER	HOVED*ÅL M	9,0 x 21,8	BEBYGD AREAL M ²	208	ANTALL ETASJER	2	BRUTTO GOLVAREAL M ²	612
-------------	---------------	------------	--------------------------------	-----	-------------------	---	------------------------------------	-----

BYGNINGSDEL	TYPE: KONSTRUKSJON	INSTALLASJON	MERKNAD
FUNDAMENT	Ringmur og pillarer i betong	SKORSTEIN	STK 2
KJELLER UNDERETASJE	Ganghøyde	ELEKTRISITET	Innlagt
YTTERVEGG	Tre, bindingsverk	OPPVARMING	PRIMÆRT: El, ved SEKUNDÆRT:
FASADEKLEDNING	Stående faspanel	VANN	Innlagt
TAKFORM	Halvvalm	BAD	Innlagt
TAKTEKKING	Flat betongtakstein	TOALETT	TYPE: WC ANTALL: 4

VINDUER	Ant. oppr. yttervinduer	DEKOR INNSKRIPSJONER	Pilastermarkering av hjørner
DØRER	Fyllingsdører	INTERIØR	

BYGGEÅR	AR	MERKNAD
		1925 ?
TILBYGGING OMBYGGING FLYTTING	AR	ENDRING
	?? 1965	Svalgang, gavltilbygg Bad innlagt.

VEDLIKEHOLDS- TILSTAND	TILSTAND AR	I GOD STAND	BEGYNNENDE FORFALL	FRAMSKREDET FORFALL	RUIN	EVT FORFALLSARSAK
	1991	x				yttrevinduer i dårlig forfatning
						maling flasser

FARGESKJEMA	OPPRINNELIG	NAVÆRENDE	FRAMTIDIG	BYGGHERRE
UTVENDIG VEGG		5A2		NSB
VINDSKIER		5A2		ARKITEKT
GERIKTER		5A2		BYGGMESTER
VINDUER		hvit		BYGNINGSTYPE
DØRER		hvit		STILPREG
HJØRNEBORD				

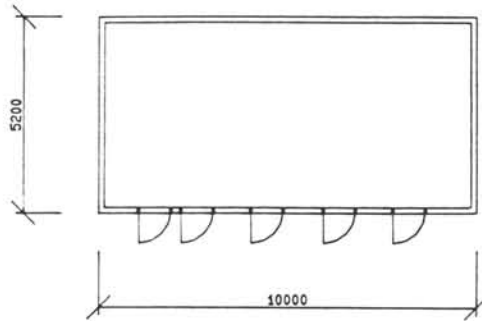
TEGNINGER (ARKIVHENVISNING)	Ak 11196
ELDRE FOTOGRAF	

ANDRE OPPLYSNINGER	UTGITT	DATO Juni 91	REGISTR.	DATO 20.06.91
	RETTELSESB- BLAD	NR	INNFORT DEN	AV
		NR	INNFORT DEN	AV
		NR	INNFORT DEN	AV

NSB · REGISTRERING AV BYGNINGER

Bak Had 07037

NAVN BYGNINGENS ART	NYLAND/GRORUD STASJON NYLAND STORE BOLIG UTHUS	STASJONSNR 0202	BYGN NR 29
BANESTREKNING	Bryn-Eidsvoll (Hovedbanen)	KILOMETER 9,6	
KOMMUNE.MATR.NR.	0301 Oslo	GARDSNR 91	BRUKNR 5
ADRESSE	Brubakkvn.	DISTRIKT Oslo	



TEGNINGEN VISER:

NYLAND STORE BOLIG UTHUS

MÅLSKISSE

OPPRINNELIG BRUKSFORMAL	PRIMÆRT Uthus	SEKUNDÆRT	
NAVÆRENDE BRUKSFORMAL	PRIMÆRT Uthus	SEKUNDÆRT	ANTALL LEILIGHETER
FORHOLD TIL ANDRE HUS			ANTALL OVERNATTINGSROM:
FYSISK MILJØ- SAMMENHENG	By, forsted		

VERNEVERDI	<input type="checkbox"/> PRIO- RITERT	BYGNINGEN PRIORITERES SPESIELT SOM BEVA- RINGSOBJEKT (EVT INTERN NSB-FREDNING)	<input type="checkbox"/> BYGNINGEN ER FREDET I MEDHOLD AV LOV OM KULTURMINNER
	<input type="checkbox"/> HØY	ENDRINGER SKAL IKKE FORETAS FØR ARKITEKTKONTORET HAR GODKJENT PLANENE. DETTE GJELDER OGSÅ UTSKIFTING AV DØRER, VINDUER, KLEDNING, TAKTEKKING OSV	
	<input type="checkbox"/> MIDDELS		
	<input checked="" type="checkbox"/> LAV	ENDRINGER KAN FORETAS UTEN GODKJENNING FRA ARKITEKTKONTORET. DET HENVISES TIL GENE- RELLE RÅD OG RETNINGSLINJER.	
<input type="checkbox"/> INGEN			

DIMENSJONER	HOVEDTAL M	10,0 x 5,2	BEBYGD AREAL M ²	52	ANTALL ETASJER	1	BRUTTO GOLVAREAL M ²	52
-------------	---------------	-------------------	--------------------------------	-----------	-------------------	----------	------------------------------------	-----------

BYGNINGSDEL	TYPE: KONSTRUKSJON	INSTALLASJON	MERKNAD
FUNDAMENT	Betong pillarer	SKORSTEIN	STK 0
KJELLER UNDERETASJE	Åpen kjeller	ELEKTRISITET	Innlagt
YTTERVEGG	Tre bindingsverk	OPPVARMING	PRIMÆRT: Ingen SEKUNDÆRT:
FASADEKLEDNING	Stående faspanel	VANN	
TAKFORM	Saltak	BAD	
TAKTEKKING	Papp	TOALET	TYPE: ANTALL:

VINDUER		DEKOR INNSKRIPSJONER	
DØRER		INTERIØR	

BYGGEÅR	ÅR	MERKNAD
TILBYGGING OMBYGGING FLYTTING	ÅR	ENDRING

VEDLIKEHOLDS- TILSTAND	TILSTAND ÅR:	I GOD STAND	BEGYNNENDE FORFALL	FRAMSKREDET FORFALL	RUIN	EVT FORFALLSARSÅK
	1991		x			dårlig vedlikeholdt

FARGESKJEMA	OPPRINNELIG	NAVÆRENDE	FRAMTIDIG	BYGGHERRE
UTVENDIG VEGG		5A2		NSB
VINDSKIER		5A2		ARKITEKT
GERIKTER				BYGGMESTER
VINDUER		hvite		BYGNINGSTYPE
DØRER		hvit		STILPREG
HJORNEBORD				

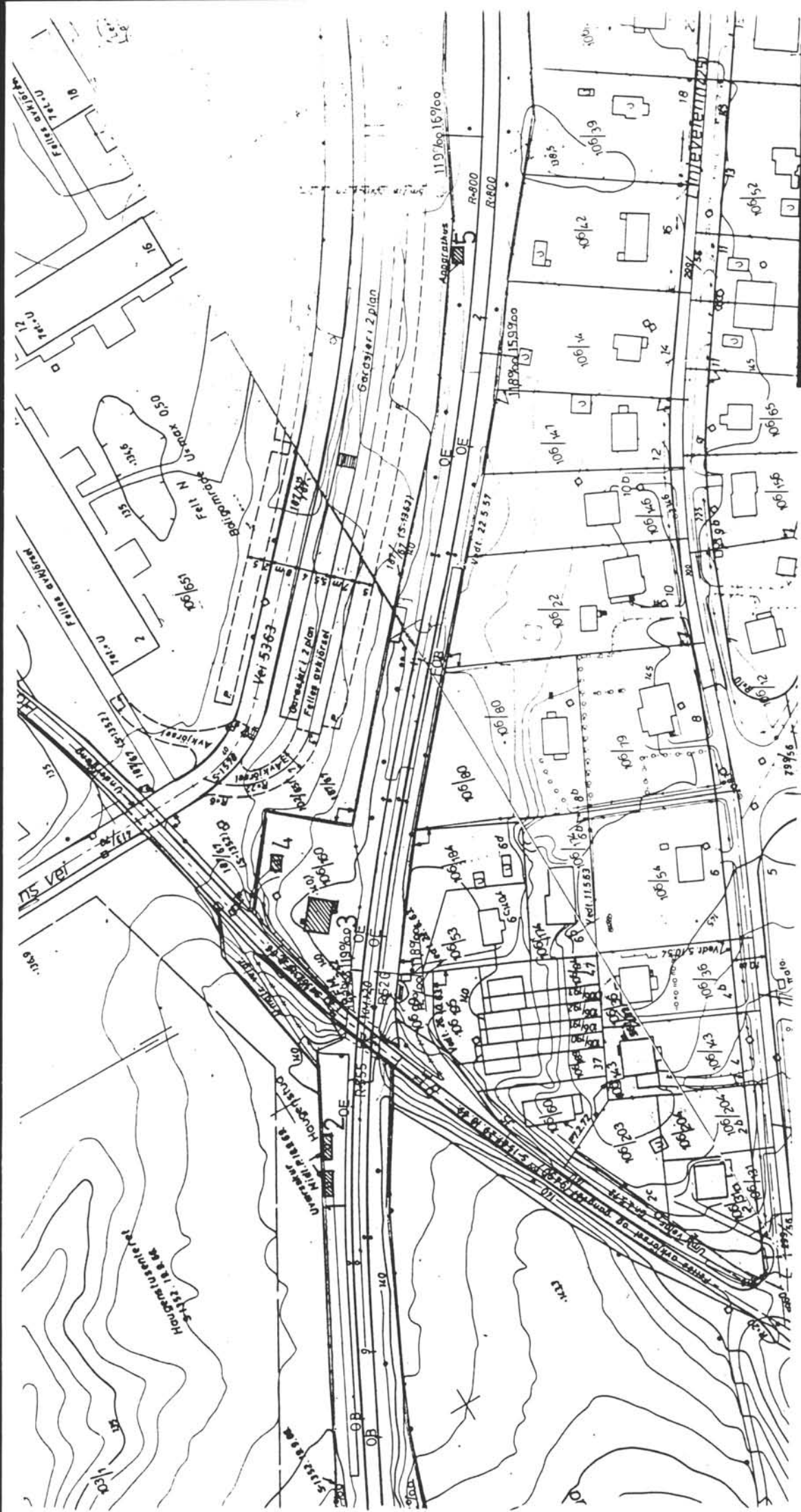
TEGNINGER (ARKIVHENVISNING)	
ELDRE FOTOGRAF	

ANDRE OPPLYSNINGER	UTGITT	DATO Juni 91	REGISTR.	DATO 20.06.91
	RETTELSES- BLAD	NR	INNFØRT DEN	AV
		NR	INNFØRT DEN	AV
	NR	INNFØRT DEN	AV	

NSB - REGISTRERING AV BYGNINGER

UUTT
REVIDERT:

STASJONSNR / STASJON/STREKNING/ANLEGG		BANE/BILROUTE		BRYN-EIDSVOLL (HOVEDBANEN)		DISTRIKT		OSLO				
BYGN NR	KILOMETER	BYGNINGSTYPE	ADRESSE	MATRIKKEL GNR BNR	BEBYGD AREAL	ETG	BRUTTO GOLVFLATE	HOVED- MATERIALE	BYGGEAR	TEGNINGER ARKIVNR	MERKNAD	EGET SKJEMA
1	11,96	Leskur	Haugenstua	106/150	21	1					obj 612078	
2		Holdeplase mot Oslo	"	106/150	21	1					obj 612078	
3	12,02	Vokterbolig	Ole Brumsv. 17	106/150	63	1	95		1900		obj 612080	X
4		Uthus bolig										
5	12,22	Apparatus			5	1	5					

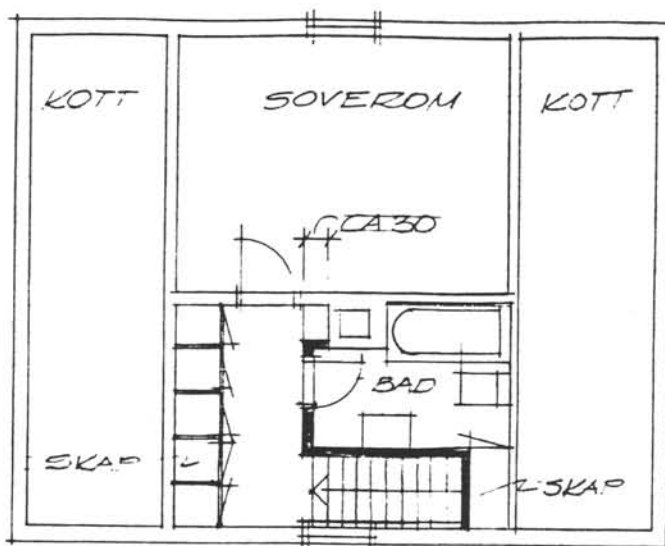


SITUASJONS- HAUGENSTUA	
KART OVER: BRYN-EIDSVOLL (HOVEDRA.)	
BANE- BIREKNING: 1:1500	
MÅLESTOKK: 1:1500	
DATO: 16.06.91	
UTBUTT AV LINJEKART NR.: OdB 1691	
BUSHOLDEPLASS I DIREKTE	<input type="checkbox"/> JA <input type="checkbox"/> NEI
TILKNYTNING TIL STASJONEN?	<input type="checkbox"/> JA <input type="checkbox"/> NEI
ØRREHOLDEPLASS I DIREKTE	<input type="checkbox"/> JA <input type="checkbox"/> NEI
TILKNYTNING TIL STASJONEN?	<input type="checkbox"/> JA <input type="checkbox"/> NEI

NSB · REGISTRERING AV BYGNINGER

Bak/Had 0703

NAVN BYGNINGENS ART	GRORUD - HØYBRATEN HAUGENSTUA H1p. -VOKTERBOLIG	STASJONSNR.	BYGN NR 3
BANESTREKNING	Bryn-Eidsvoll (Hovedbanen)	KILOMETER 12,02	
KOMMUNE.MATR.NR.	0301 Oslo	GÅRDSNR 106	BRUKSNR 180
ADRESSE	Ole Brumsv. 17	DISTRIKT Oslo	




PLAN 2. ETG.

NY VEGG



EKS. VEGG



TEGNINGEN VISER: Innredn. av bad 2.etg., 1974

M. 1:100

OPPRINNELIG BRUKSFORMÅL	PRIMÆRT Vokterbolig	SEKUNDERT	
NÅVÆRENDE BRUKSFORMÅL	PRIMÆRT Ubebodd	SEKUNDERT	ANTALL LEILIGHETER: 1 ANTALL OVERNATTINGSROM: 0
FORHOLD TIL ANDRE HUS	Fritt. i blokkomr.		
FYSISK MILJØ- SAMMENHENG	By, forsted		

VERNEVERDI	<input type="checkbox"/>	PRIORITERT	BYGNINGEN PRIORITERES SPESIELT SOM BEVARINGSOBJEKT (EVT. INTERN NSB-FREDNING)	<input type="checkbox"/>	BYGNINGEN ER FREDET I MEDHOLD AV LOV OM KULTURMINNER
	<input checked="" type="checkbox"/>	HØY	ENDRINGER SKAL IKKE FORETAS FØR ARKITEKTKONTORET HAR GODKJENT PLANENE. DETTE GJELDER OGSÅ UTSKIFTING AV DØRER, VINDUER, KLEDNING, TAKTEKKING OSV.		
	<input type="checkbox"/>	MIDDELS			
	<input type="checkbox"/>	LAV	ENDRINGER KAN FORETAS UTEN GODKJENNING FRA ARKITEKTKONTORET. DET HENVISES TIL GENERELLE RÅD OG RETNINGSLINJER.		
	<input type="checkbox"/>	INGEN			

DIMENSJONER	HOVEDTAL M	8,6 x 6,9	BEBYGD AREAL M ²	63	ANTALL ETASJER	1½	BRUTTO GOLVAREAL M ²	95
-------------	---------------	-----------	--------------------------------	----	-------------------	----	------------------------------------	----

BYGNINGSDEL	TYPE.KONSTRUKSJON	INSTALLASJON	MERKNAD
FUNDAMENT	Fuget naturstein/betong påstøp ringmur	SKORSTEIN	STK 1
KJELLER UNDERETASJE	Ganghøyde	ELEKTRISITET	Innlagt
YTTERVEGG	Tre, bindingsverk	OPPVARMING	PRIMÆRT: El./ved SEKUNDÆRT:
FASADEKLEDNING	Stående staffpanel (oppr.) + faspanel	VANN	Avstengt
TAKFORM	saltak	BAD	Innlagt
TAKTEKKING	Enkeltkrum teglstein/noe korr. stålplater	TOALETT	TYPE: WC ANTALL: 1

VINDUER	Ant. oppr.	DEKOR INNSKRIPSJONER	
DØRER		INTERIØR	

BYGGEÅR	ÅR	MERKNAD
TILBYGGING OMBYGGING FLYTTING	ÅR	ENDRING

VEDLIKEHOLDS- TILSTAND	TILSTAND ÅR	I GOD STAND	BEGYNNENDE FORFALL	FRAMSKREDET FORFALL	RUIN	EVT FORFALLSÅRSÅK
	1986					brukbar
	1991			x		knuste ruter

FARGESKJEMA	OPPRINNELIG	NAVERENDE	FRAMTIDIG	BYGGHERRE
UTVENDIG VEGG		29A2 lys grønn		ARKITEKT
VINDSKIER		hvite		BYGGMESTER
GERIKTER		hvite		BYGNINGSTYPE
VINDUER		hvite		STILPREG
DØRER		3C4 grønn		
HJØRNEBORD				

TEGNINGER (ARKIVHENVISNING)	Ak 6813
ELDRE FOTOGRAF	

ANDRE OPPLYSNINGER	UTGITT	DATO juni 91	REGISTR.	DATO 16.06.91
	RETTELSES- BLAD	NR	INNFORT DEN	AV
		NR	INNFORT DEN	AV
		NR	INNFORT DEN	AV

NSB - REGISTRERING AV BYGNINGER

UTGITT
REVIDERT:

STASJONSNR
0203

STASJON/STREKKING/ANLEGG
HØYBRATEN STASJON

BANE/BILROUTE

BRYN-EIDSVOLL (HOVEDBANEN)

DISTRIKT

OSLO

BYGN NR	KILOMETER	BYGNINGSTYPE	ADRESSE	MATRIKkel GNR BNR	BEBYGD AREAL	ETG	BRUTTO GOLVFLATE	HOVED- MATERIALE	BYGGEAR	TEGNINGER ARKIVNR	MERKNAD	EGET SKJEM
1	13,09	Stasjonsbygning	Linjebakken 4	107/554	79	2	237			AK 3691	obj 612081	X



VEI 1406 IKKE FERDIGBYGGET PR. 2.10.60

S-1352-19-9-66

Utgår

Sk.t. 154.640

Sk.t. 154.820

Sk.t. 154.765

Høybråten st.

Lungeveien

SITUASJONS KART OVER: HØYBRÅTEN ST.	
BANE- STREKNING: BRYN-EIDSVOLL (HØVEDBA.)	
MÅLSTOKK: 1:1000	DATE: 16.06.91
UTBRITT AV LINJEKART NR.: ODIB1701	
BUSSTOPELASS I DIREKTE	JA <input type="radio"/> NEI <input type="radio"/>
FELLENYTTING TIL STADJØRN?	JA <input type="radio"/> NEI <input type="radio"/>
UMOSSTOPELASS I DIREKTE	JA <input type="radio"/> NEI <input type="radio"/>
FELLENYTTING TIL STADJØRN?	JA <input type="radio"/> NEI <input type="radio"/>

NSB · REGISTRERING AV BYGNINGER

Bak/Had 07037

NAV BYGNINGENS ART	HØYBRÅTEN STASJON STASJONSBYGNING	STASJONSNR 0203	BYGN NR. 1
BANESTREKNING	Bryn-Eidsvoll (Hovedbanen)	KILOMETER 13,09	
KOMMUNE.MATR.NR.	0301 Oslo	GARDSNR 107	BRUKSNR 654
ADRESSE	Liniebakken 4	DISTRIKT Oslo	



TEGNINGEN VISER: Ekspedisjonshus for STIG holdepl., dat. 12. 07. 20.

M. 1:400

309

OPPRINNELIG BRUKSFORMÅL	PRIMÆRT Stasjonsbygning	SEKUNDÆRT Stm. bolig	
NÅVÆRENDE BRUKSFORMÅL	PRIMÆRT 1. etg.: hybel for NSB ansatt	SEKUNDÆRT 2. etg.: leil NSB ansatt kjeller: lager B. avd.	ANTALL LEILIGHETER: 1 ANTALL OVERNATTINGSROM: 1
FORHOLD TIL ANDRE HUS	Fritt. del av anlegg		
FYSISK MILJØ- SAMMENHENG	Forstads/villabebyggelse		

VERNEVERDI	<input type="checkbox"/> PRIO- RITERT	BYGNINGEN PRIORITERES SPESIELT SOM BEVA- RINGSOBJEKT (EVT. INTERN NSB-FREDNING)	<input type="checkbox"/> BYGNINGEN ER FREDET I MEDHOLD AV LOV OM KULTURMINNER
	<input type="checkbox"/> HØY	ENDRINGER SKAL IKKE FORETAS FØR ARKITEKTKONTORET HAR GODKJENT PLANENE. DETTE GJELDER OGSÅ UTSKIFTING AV DØRER, VINDUER, KLEDNING, TAKTEKKING OSV.	
	<input checked="" type="checkbox"/> MIDDELS		
	<input type="checkbox"/> LAV	ENDRINGER KAN FORETAS UTEN GODKJENNING FRA ARKITEKTKONTORET. DET HENVISES TIL GENE- RELLE RÅD OG RETNINGSLINJER.	
	<input type="checkbox"/> INGEN		

DIMENSJONER	HØVEDTÅL M	8 x 10	BEBYGD AREAL M ²	79	ANTALL ETASJER	2	BRUTTO GOLVAREAL M ²	237
-------------	---------------	---------------	--------------------------------	-----------	-------------------	----------	------------------------------------	------------

BYGNINGSDEL	TYPE. KONSTRUKSJON	INSTALLASJON	MERKNAD
FUNDAMENT	Betong ringmur	SKORSTEIN	STK 2
KJELLER UNDERETASJE	Kjeller/underetg. sokkel i full høyde mot perrong	ELEKTRISITET	Innlagt
YTTERVEGG	Tre (laft/reisverk?)	OPPVARMING	PRIMERT E1. SEKUNDERT:
FASADEKLEDNING	Vekselpanel	VANN	Innlagt
TAKFORM	Saltak	BAD	TYPE
TAKTEKKING	Flat tegl (rød)	TOALETT	ANTALL

VINDUER	Oppr., 2 fags, 8 ruter	DEKOR INNSKRIPSJONER	
DORER	Opprinnelig tofløyet dør i underetg.	INTERIØR	

BYGGÅR	AR	MERKNAD
	1920	
TILBYGGING OMBYGGING FLYTTING	AR	ENDRING

VEDLIKEHOLDS- TILSTAND	TILSTAND AR	I GOD STAND	BEGYNNENDE FORFALL	FRAMSKREDET FORFALL	RUIIN	EVT FORFALLSARSÅK
	1986					tilsynelatende bra, men dårlig tak
	1991	x				

FARGESKJEMA	OPPRINNELIG	NAVÆRENDE	FRAMTIDIG	BYGGHERRE
UTVENDIG VEGG		9C6 rød		ARKITEKT G. Hoel
VINDSKIER		9C6 rød		
GERIKTER		hvite		BYGGMESTER
VINDUER		hvite		BYGNINGSTYPE
DORER				STILPREG
HJØRNEBORD				

TEGNINGER (ARKIVHENVISNING)	Ak 3691
ELDRE FOTOGRAF	

ANDRE OPPLYSNINGER	UTGITT	DATO juni 91	REGISTR.	DATO 16.06.91
	RETTELSES- BLAD	NR	INNFØRT DEN	AV
		NR	INNFØRT DEN	AV
		NR	INNFØRT DEN	AV

NSB - REGISTRERING AV BYGNINGER

UTGITT
REVIDERT:

STASJONSNR

STASJON/SIDEKANT/ANLEGG

BAKKE/FAKSELINJE

BRYN-EIDSVOLL (HOVEDBANEN)

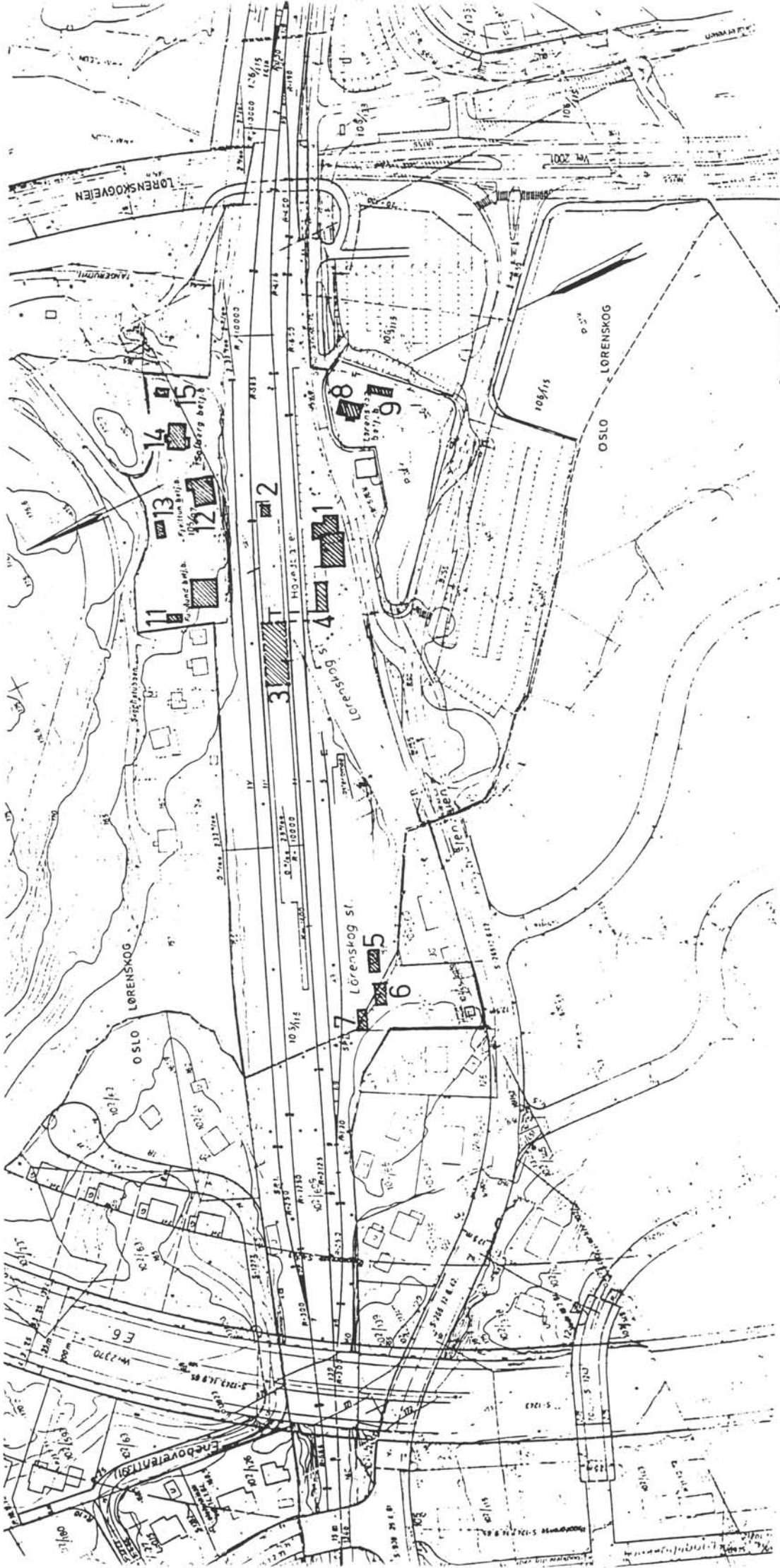
DISTRIKT

0204

LØRENSKOG STASJON

OSLO

BYGN NR	KILOMETER	BYGNINGSTYPE	ADRESSE	MATRIKSEL GNR EPR	BEBYGD AREAL	ETG	BRUTTO GOLVFLETE	HOVED- MATERIALE	BYGGEAR	TEGNINGER ARKIVNR	MERKNAD	EGET SKJEM
1	14, 15	Stasjonsbygning	Lørenskog st., Lørenskog	106/115	153	2	365		1901		obj 612082	X
2	14, 16	Uthus på plattform	"	106/115	12	1	12				seg 612082	X
3	14, 12	Plattformoverbygning	"	106/115	216	1	216				obj 612083	X
4	14, 13	Trappeoverbygning	"	106/115	36	1	36				seg 612082	X
5	13, 97	Hvilebrakke	Heybråtenvn. 128, Oslo	106/115	44	1	44				obj 612085	X
6	13, 96	Små og lager	"	106/115	27	1	27				obj 612086	X
7	13, 95	Lager	"	106/115	22	1	22				seg 612086	X
8	14, 19	Betjentbolig	Lørenskog st., Lørenskog	106/115	43	2	72		1905		obj 612087	X
9	14, 20	" uthus	"	106/115	18	1	18				seg 612087	X
10	14, 13	B. bolig Furulund	Skoglistubben 14, Lørensk	106/114	92	2	275		1926		obj 612088	X
11	14, 12	" uthus	"	106/114	18	1	18				seg 612088	X
12	14, 17	B. bolig Fjelltun	Skoglistubben 12, Lørensk	106/107	98	2	188		1914		obj 612089	X
13	14, 15	" uthus	"	106/107	25	1	25				seg 612089	X
14	14, 19	B. bolig Solberg	Skoglistubben 10, Lørensk	106/113	62	2	120				obj 612090	X
15	14, 20	" uthus	"	106/113	19	1	19				seg 612090	X
16	14, 12	Person-tunnel	Lørenskog st., Lørenskog	106/115	132	1	132				obj 612084	X

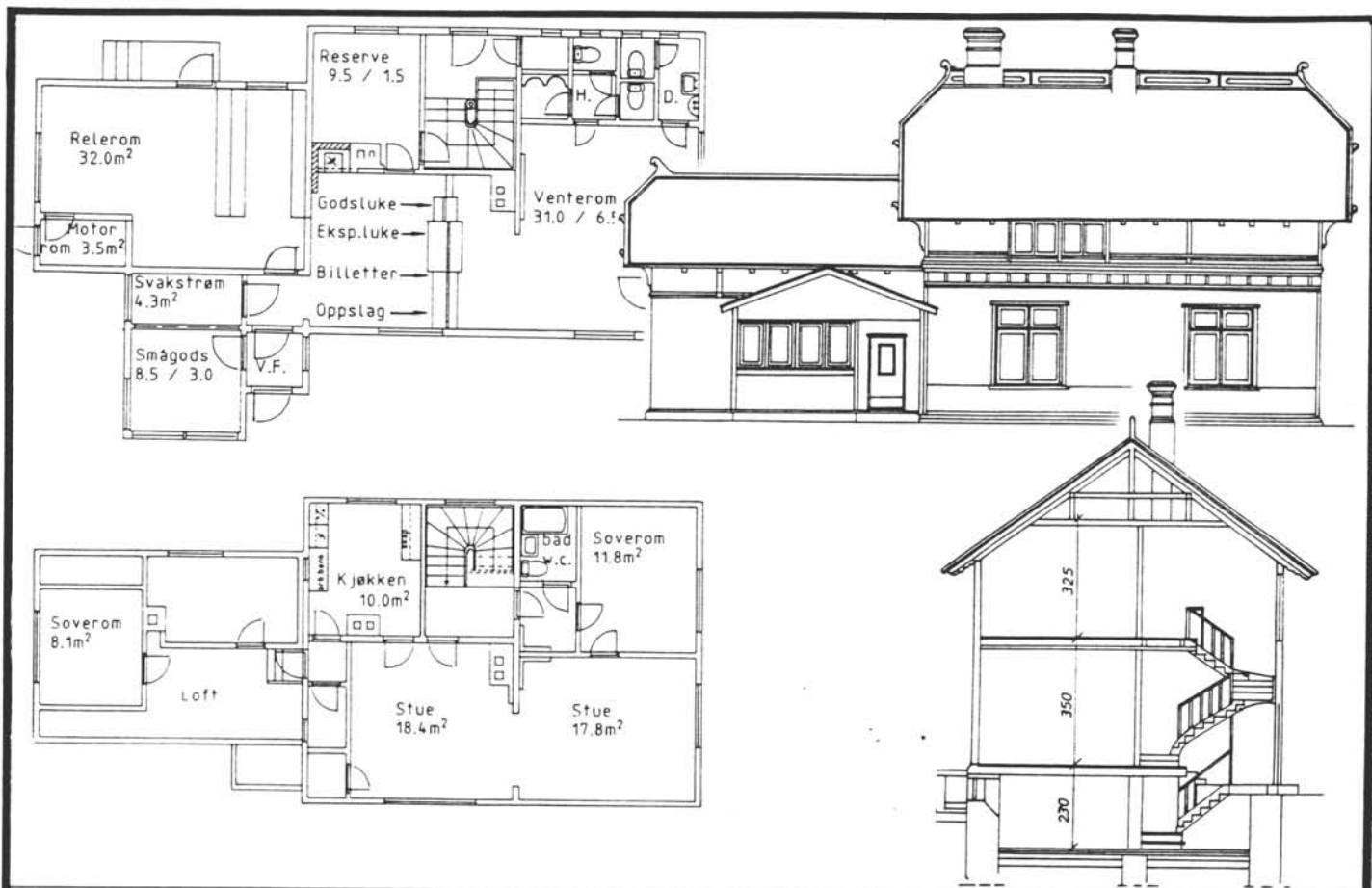


SITUASJONS-		LØRENSKOG ST.	
KART OVER:		LØRENSKOG ST.	
BANE-		BRYN-EIDSVOLL (HOVEDRA.)	
STREKNING:			
MÅLESTOKK:	1:2000	DATE:	16.06.91
UTBRITT AV		LINJEKART NR.: OdB H1836	
BUSSHOLDEPLASS I DIREKTE	TILKNYTNING TIL STASJONEN?	JA	<input type="radio"/> NEI <input type="radio"/>
DROJEMOLDEPLASS I DIREKTE	TILKNYTNING TIL STASJONEN?	JA	<input type="radio"/> NEI <input type="radio"/>

NSB · REGISTRERING AV BYGNINGER

Bak Had 07037

NAV BYGNINGENS ART	LØRENSKOG STASJON STASJONSBYGNING	STASJONSNR 0204	BYGN NR 1
BANESTREKNING	Bryn-Eidsvoll (Hovedbanen)	KILOMETER 14,15	
KOMMUNE. MATR NR	0230 Lørenskog	GARDENS 106	BRUKENS 115
ADRESSE	Lørenskog st., Lørenskog	DISTRIKT Oslo	



TEGNINGEN VISER

OPPRINNELIG BRUKSFORMAL	PRIMÆRT Stasjonsbygning	SEKUNDÆRT Stasjonsmesterbolig	
NAVÆRENDE BRUKSFORMAL	PRIMÆRT Driftsfunksjoner (venterom, relérom)	SEKUNDÆRT Bolig NSB-ansatt	ANTALL LEILIGHETER: 1
FORHOLD TIL ANDRE HUS	Frittliggende del av anlegg		
FYSISK MILJØ- SAMMENHENG	Større tettsted		
			ANTALL OVERNATTINGSROM: 0

VERNEVERDI	<input type="checkbox"/> PRIO- RITERT	BYGNINGEN PRIORITERES SPESIELT SOM BEVA- RINGSOBJEKT (EVT INTERN NSB-FREDNING)	<input type="checkbox"/> BYGNINGEN ER FREDET I MEDHOLD AV LOV OM KULTURMINNER
	<input checked="" type="checkbox"/> HOY	ENDRINGER SKAL IKKE FORETAS FØR ARKITEKTKONTORET HAR GODKJENT PLANENE. DETTE GJELDER OGSÅ UTSKIFTING AV DØRER, VINDUER, KLEDNING, TAKTEKKING OSV.	
	<input type="checkbox"/> MIDDELS		
	<input type="checkbox"/> LAV	ENDRINGER KAN FORETAS UTEN GODKJENNING FRA ARKITEKTKONTORET. DET HENVISES TIL GENE- RELLE RÅD OG RETNINGSLINJER.	
	<input type="checkbox"/> INGEN		

DIMENSJONER	HOVEDTAL M	18,5 x 8,5	BEBYGD AREAL M ²	153	ANTALL ETASJER	2	BRUTTO GOLVAREAL M ²	365
-------------	---------------	------------	--------------------------------	-----	-------------------	---	------------------------------------	-----

BYGNINGSDEL	TYPE KONSTRUKSJON	INSTALLASJON	MERKNAD
FUNDAMENT	Ringmur av fuget naturstein Noe betong	SKORSTEIN	STK 3
KJELLER UNDERETASJE	Delvis kjeller? Ganghøyde.	ELEKTRISITET	Innlagt
YTTERVEGG	Plankereisverk?	OPPVARMING	PRIMÆRT: SEKUNDÆRT: Elektrisk
FASADEKLEDNING	Liggende staffpanel i 1. etg., stående i 2. etg., liggende/stående faspanel i utbygg	VANN	Innlagt
TAKFORM	Halvvalm	BAD	
TAKTEKING	Skifer. "bikubeformet"	TOALETT	TYPE ANTALL WC

VINDUER	Opprinnelige i 2. etasje	DEKOR INNSKRIPSJONER	Båndgesims med profilerte bord Stående brystningspanel Utskårne sperre-ender
DØRER	Skiftet (m/jernbanepanel)	INTERIØR	

BYGGEÅR	AR	MERKNAD
	1909	(ca.)
TILBYGGING OMBYGGING FLYTTING	AR	ENDRING
	1990	Div. ombygging i forbindelse med TV-programmet "Sesam stasjon"

VEDLIKEHOLDS- TILSTAND	TILSTAND AR	I GOD STAND	BEGYNNENDE FORFALL	FRAMSKREDET FORFALL	RUIN	EVT FORFALLSÅRSÅK
	1986	x				"bra"
	1991	x				

FARGESKJEMA	OPPRINNELIG	NAVÆRENDE	"Sesam stasjon"	BYGGHERRER
UTVENDIG VEGG		3A3	gult til rosa	NSB
VINDSKIER		3A3	1E7	ARKITEKT
GERIKTER		3A3	1E7	Paul A. Due
VINDUER		3A3	1E7	BYGGMESTER
DØRER		3A3	1E7	BYGNINGSTYPE
HJORNEBORD		3A3	1E7	Stasjonstype fra Bergensbane
				STILPREG

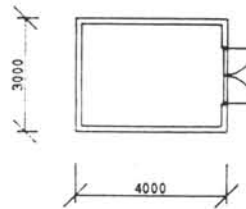
TEGNINGER (ARKIVHENVISNING)	
ELDRE FOTOGRAF	

ANDRE OPPLYSNINGER	Bygd i forbindelse med anlegg av dobbeltspor	UTGITT	DATO	REGISTR.	DATO
			juni 91		26.06.91
		RETTELSESB BLAD	NR	INNFORT DEN	AV
			NR	INNFORT DEN	AV

NSB · REGISTRERING AV BYGNINGER

Bak Had 07037:

NAVN BYGNINGENS ART	LØRENSKOG STASJON UTHUS PÅ PLATTFORM	STASJONSNR 0204	BYGN NR 2
BANESTREKNING	Bryn-Eidsvoll (Hovedbanen)	KILOMETER 14,16	
KOMMUNE.MATR.NR.	0230 Lørenskog	GÅRDSNR 106	BRUKSNR 115
ADRESSE	Lørenskog st., Lørenskog	DISTRIKT Oslo	



TEGNINGEN VISER:

LØRENSKOG, UTHUS PLATTFORM

MÅLSKISSE

OPPRINNELIG BRUKSFORMAL	PRIMÆRT Uthus	SEKUNDÆRT	
NAVÆRENDE BRUKSFORMAL	PRIMÆRT Uthus snøryddingsutstyr	SEKUNDÆRT	ANTALL LEILIGHETER: 0 ANTALL OVERNATTINGSROM: 0
FORHOLD TIL ANDRE HUS	Frittliggende del av anlegg		
FYSISK MILJØ- SAMMENHENG	Større tettsted		

VERNEVERDI	<input type="checkbox"/> PRIO- RITERT	BYGNINGEN PRIORITERES SPESIELT SOM BEVA- RINGSOBJEKT (EVT INTERN NSB-FREDNING)	<input type="checkbox"/> BYGNINGEN ER FREDET I MEDHOLD AV LOV OM KULTURMINNER
	<input type="checkbox"/> HOY	ENDRINGER SKAL IKKE FORETAS FØR ARKITEKTKONTORET HAR GODKJENT PLANENE. DETTE GJELDER OGSA UTSKIFTING AV DØRER, VINDUER, KLEDNING, TAKTEKKING OSV.	
	<input checked="" type="checkbox"/> MIDDELS		
	<input type="checkbox"/> LAV	ENDRINGER KAN FORETAS UTEN GODKJENNING FRA ARKITEKTKONTORET. DET HENVISES TIL GENE- RELLE RÅD OG RETNINGSLINJER.	
	<input type="checkbox"/> INGEN		

DIMENSJONER	HØVEDTÅL M	3 x 4	BEBYGD AREAL M ²	12	ANTALL ETASJER	1	BRUTTO GOLVAREAL M ²	12
-------------	---------------	-------	--------------------------------	----	-------------------	---	------------------------------------	----

BYGNINGSDEL	TYPE, KONSTRUKSJON	INSTALLASJON	MERKNAD
FUNDAMENT	Hviler på perrong	SKORSTEIN	STK 0
KJELLER UNDERETASJE	Ingen kjeller	ELEKTRISITET	Innlagt
		OPPVARMING	PRIMÆRT: SEKUNDÆRT:
YTTERVEGG	Bindingsverk av tre	VANN	
FASADEKLEDNING	Stående vekselpanel	BAD	
TAKFORM	Saltak	TOALETT	TYPE:
TAKTEKKING	Dobbeltrukn teletakstein		ANTALL:

VINDUER		DEKOR INNSKRIPSJONER	"Tempelgavl" Enkel båndgesims
DØRER	Panelt tofløyet dør med fiskebensmønster	INTERIOR	

BYGGÅR	ÅR	MERKNAD
TILBYGGING OMBYGGING FLYTTING	ÅR	ENDRING

VEDLIKEHOLDS- TILSTAND	TILSTAND ÅR	I GOD STAND	BEGYNNENDE FORFALL	FRAMSKREDET FORFALL	RUIIN	EVT FORFALLSARSÅK
	1991	x				

FARGESKJEMA	OPPRINNELIG	NAVÆRENDE	FRAMTIDIG	BYGGHERRE
UTVENDIG VEGG		3A3		NSB
VINDSKIER		3-4A4		ARKITEKT
GERIKTER		lysgrå		BYGGMESTER
VINDUER				BYGNINGSTYPE
DØRER		lysgrå		STILPREG
HJØRNEBORD				
BÅNDGESIMS		lysgrå		

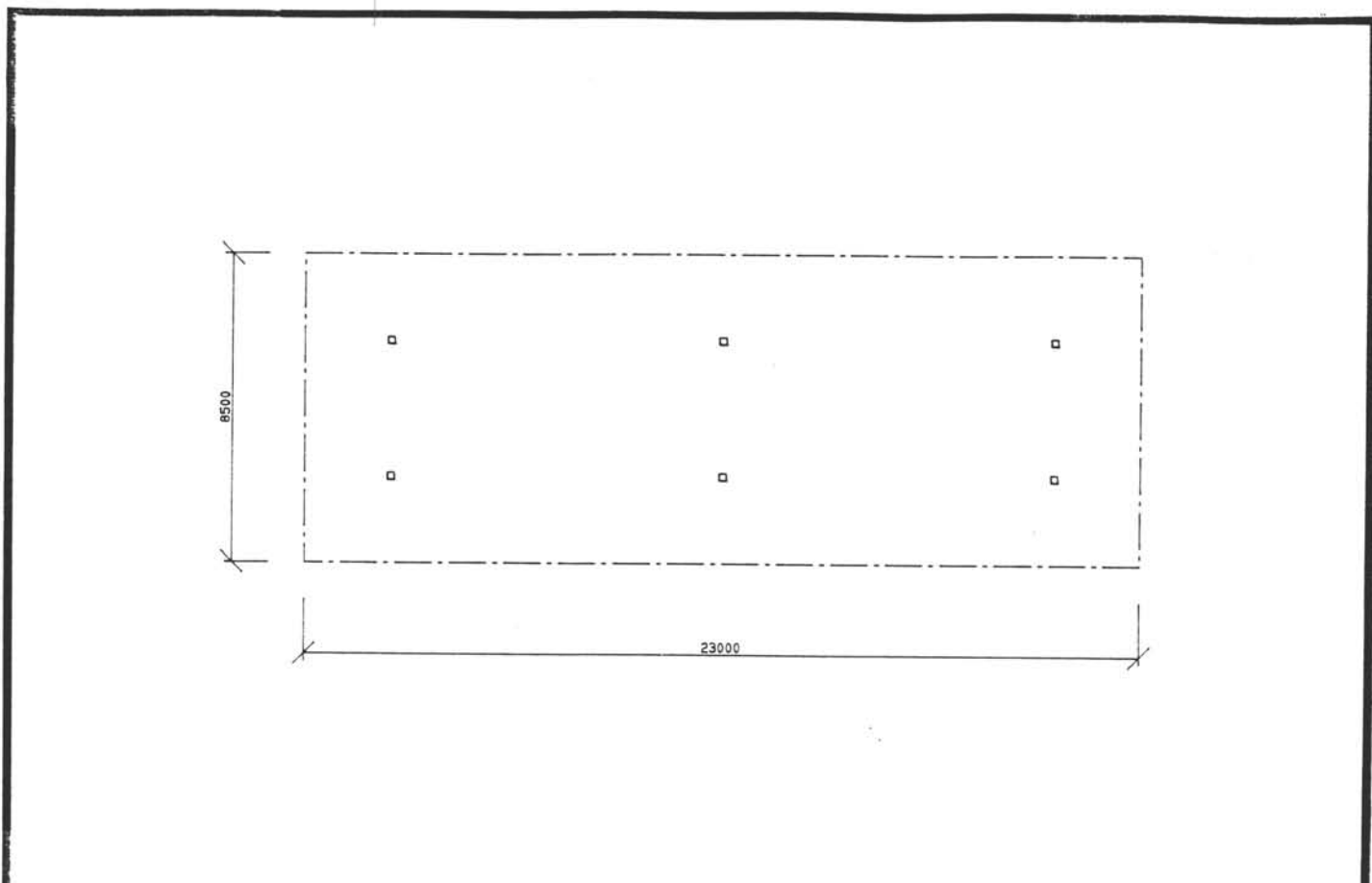
TEGNINGER (ARKIVHENVISNING)	
ELDRE FOTOGRAF	

ANDRE OPPLYSNINGER	UTGITT	DATO	REGISTR.	DATO	
		juni 91		25.06.91	
	RETTELSESB- BLAD	NR	INNFØRT DEN	AV	
		NR	INNFØRT DEN	AV	
NR		INNFØRT DEN	AV		

NSB · REGISTRERING AV BYGNINGER

Bak. Had 07037

NAV BYGNINGENS ART	LØRENSKOG STASJON PLATTFORMOVERBYGNING	STASJONSNR 0204	BYGN NR 3
BANESTREKNING	Bryn-Eidsvoll (Hovedbanen)	KILOMETER 14,12	
KOMMUNE.MATR.NR.	0230 Lørenskog	GÅRDSNR 106	BRUKSNR 115
ADRESSE	Lørenskog st., Lørenskog	DISTRIKT Oslo	



TEGNINGEN VISER:

LØRENSKOG, PLATTFORMOVERDEKNING

MÅLSKISSE

OPPRINNELIG BRUKSFORMAL	PRIMÆRT Plattformoverbygning	SEKUNDÆRT	
NÅVÆRENDE BRUKSFORMAL	PRIMÆRT Plattformoverbygning	SEKUNDÆRT	ANTALL LEILIGHETER 0 ANTALL OVERNATTINGSROM 0
FORHOLD TIL ANDRE HUS	Frittliggende, del av anlegg		
FYSISK MILJØ- SAMMENHENG	Større tettsted		

VERNEVERDI	<input type="checkbox"/> PRIO- RITERT	BYGNINGEN PRIORITERES SPESIELT SOM BEVA- RINGSOBJEKT (EVT INTERN NSB-FREDNING)	<input type="checkbox"/> BYGNINGEN ER FREDET I MEDHOLD AV LOV OM KULTURMINNER
	<input checked="" type="checkbox"/> HØY	ENDRINGER SKAL IKKE FORETAS FØR ARKITEKTKONTORET HAR GODKJENT PLANENE. DETTE GJELDER OGSA UTSKIFTING AV DØRER, VINDUER, KLEDNING, TAKTEKKING OSV	
	<input type="checkbox"/> MIDDELS		
	<input type="checkbox"/> LAV	ENDRINGER KAN FORETAS UTEN GODKJENNING FRA ARKITEKTKONTORET. DET HENVISES TIL GENE- RELLE RÅD OG RETNINGSLINJER.	
	<input type="checkbox"/> INGEN		

DIMENSJONER	HOVEDTAL M	23 x 8,5	BEBYGD AREAL M ²	216	ANTALL ETASJER	1	BRUTTO GOLVAREAL M ²	216
-------------	---------------	----------	--------------------------------	-----	-------------------	---	------------------------------------	-----

BYGNINGSDEL	TYPE.KONSTRUKSJON	INSTALLASJON	MERKNAD
FUNDAMENT	Betong pillarer	SKORSTEIN	STK 0
KJELLER UNDERETASJE	Trapp til fotgjengertunnel	ELEKTRISITET	Innlagt
YTTERVEGG	Brystning rundt trapp i bindingsverk	OPPVARMING	PRIMÆRT:
FASADEKLEDNING	Stående vekselpanel	VANN	SEKUNDÆRT:
TAKFORM	Valmtak	BAD	TYPE
TAKTEKING	Pann	TOALETT	ANTALL

VINDUER		DEKOR INNSKRIPSJONER	Seks søyler med paraply- konstruksjon bærer taket
DORER		INTERIØR	

BYGGGEÅR	AR	MERKNAD
TILBYGGING OMBYGGING FLYTTING	AR	ENDRING

VEDLIKEHOLDS- TILSTAND	TILSTAND AR	I GOD STAND	BEGYNNENDE FORFALL	FRAMSKREDET FORFALL	RUIN	EVT FORFALLSÅRSÅK
	1991	x				Trenger oppussing

FARGESKJEMA	OPPRINNELIG	NAVÆRENDE	FRAMTIDIG	BYGGHERRE
UTVENDIG VEGG				NSB
VINDSKIER				ARKITEKT
GERIKTER				BYGGMESTER
VINDUER				BYGNINGSTYPE
DORER				STILPREG
HJORNEBORD				
KONSTR.		lysgrå		

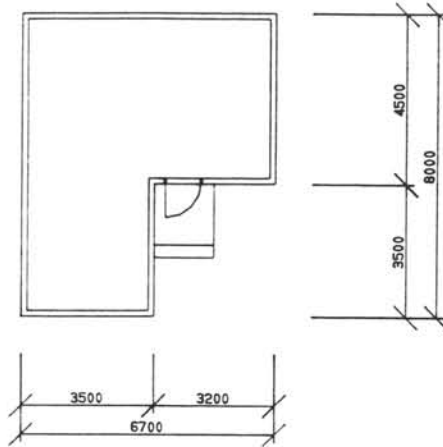
TEGNINGER (ARKIVHENVISNING)	
ELDRE FOTOGRAF	

ANDRE OPPLYSNINGER	Konstruksjon av limtre	UTGITT	DATO	REGISTR.	DATO
			juni 91		26.06.91
		RETTELSES- BLAD	NR	INNFORT DEN	AV
			NR	INNFORT DEN	AV

NSB · REGISTRERING AV BYGNINGER

Bak Had 07037

NAV BYGNINGENS ART	LØRENSKOG STASJON HVILEBRAKKE	STASJONSNR 0204	BYGN NR 5
BANESTREKNING	Bryn-Eidsvoll (Hovedbanen)	KILOMETER 13,97	
KOMMUNE, MATR. NR.	0230 Lørenskog	GARDSNR 106	BRUKSNR 115
ADRESSE	Lørenskog st., Lørenskog	DISTRIKT Oslo	



TEGNINGEN VISER:

LØRENSKOG, HVILEBRAKKE

MÅLSKISSE

OPPRINNELIG BRUKSFORMAL	PRIMÆRT Hvilebrakke	SEKUNDÆRT	
NAVÆRENDE BRUKSFORMAL	PRIMÆRT Hvilebrakke	SEKUNDÆRT	ANTALL LEILIGHETER: 0 ANTALL OVERNATTINGSROM: 0
FORHOLD TIL ANDRE HUS	Frittliggende, del av anlegg		
FYSISK MILJØ- SAMMENHENG	Større tettsted		

VERNEVERDI	<input type="checkbox"/> PRIO- RITERT	BYGNINGEN PRIORITERES SPESIELT SOM BEVA- RINGSOBJEKT (EVT. INTERN NSB-FREDNING)	<input type="checkbox"/> BYGNINGEN ER FREDET I MEDHOLD AV LOV OM KULTURMINNER
	<input type="checkbox"/> HOY	ENDRINGER SKAL IKKE FORETAS FØR ARKITEKTKONTORET HAR GODKJENT PLANENE. DETTE GJELDER OGSA UTSKIFTING AV DØRER, VINDUER, KLEDNING, TAKTEKKING OSV.	
	<input type="checkbox"/> MIDDELS		
	<input type="checkbox"/> LAV	ENDRINGER KAN FORETAS UTEN GODKJENNING FRA ARKITEKTKONTORET. DET HENVISES TIL GENE- RELLE RÅD OG RETNINGSLINJER.	
	<input checked="" type="checkbox"/> INGEN		

DIMENSJONER	HOVEDTAL M	8 x 6,7	BEBYGD AREAL M ²	44	ANTALL ETASJER	1	BRUTTO GOLVAREAL M ²	44
-------------	---------------	---------	--------------------------------	----	-------------------	---	------------------------------------	----

BYGNINGSDEL	TYPE.KONSTRUKSJON	INSTALLASJON	MERKNAD
FUNDAMENT	Betong pillarer / stripefundament	SKORSTEIN	STK 1
KJELLER UNDERETASJE	Åpent kryperom	ELEKTRISITET	Innlagt
YTTERVEGG	Bindingsverk av tre	OPPVARMING	PRIMÆRT: Elektrisitet SEKUNDÆRT: Ved
FASADEKLEDNING	Weatherboards	VANN	Innlagt
TAKFORM	Saltak	BAD	nei
TAKTEKING	Papp	TOALETT	TYPE: ANTALL 0

VINDUER		DEKOR INNSKRIPSJONER	
DØRER		INTERIOR	

BYGGGEAR	ÅR	MERKNAD
TILBYGGING OMBYGGING FLYTTING	ÅR	ENDRING Inngangsparti er ganske nytt

VEDLIKEHOLDS- TILSTAND	TILSTAND ÅR	I GOD STAND	BEGYNNENDE FORFALL	FRAMSKREDET FORFALL	RUIN	EVT FORFALLSÅRSÅK
	1986					"brukbar"
	1991	x				

FARGESKJEMA	OPPRINNELIG	NAVÆRENDE	FRAMTIDIG	BYGGHERRER NSB
UTVENDIG VEGG		klar gul		ARKITEKT
VINDSKIER		lys beige		BYGGMESTER
GERIKTER		lys beige		BYGNINGSTYPE
VINDUER		lys beige		STILPREG
DØRER		teak		
HJORNEBORD		klar gul		

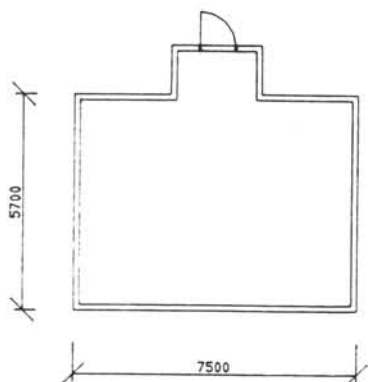
TEGNINGER (ARKIVHENVISNING)	
ELDRE FOTOGRAF	

ANDRE OPPLYSNINGER	UTGITT	DATO Juni 91	REGISTR.	DATO 26.06.91
	RETTELSES- BLAD	NR	INNFORT DEN	AV
		NR	INNFORT DEN	AV
		NR	INNFORT DEN	AV

NSB · REGISTRERING AV BYGNINGER

Bak Had 07037

NAVN BYGNINGENS ART	LØRENSKOG STASJON BETJENTBOLIG	STASJONSNR 0204	BYGN NR 8
BANESTREKNING	Bryn-Eidsvoll (Hovedbanen)	KILOMETER 14,19	
KOMMUNE, MATR. NR.	0230 Lørenskog	GÅRDSNR 106	BRUKSNR 115
ADRESSE	Lørenskog st., Lørenskog	DISTRIKT Oslo	



TEGNINGEN VISER:

LØRENSKOG, BETJENTBOLIG

MÅLSKISSE

OPPRINNELIG BRUKSFORMAL	PRIMÆRT Betjentbolig	SEKUNDÆRT	
NAVÆRENDE BRUKSFORMAL	PRIMÆRT Bolig, leies NSB-ansatt	SEKUNDÆRT	ANTALL LEILIGHETER: 2 ANTALL OVERNATTINGSROM: 0
FORHOLD TIL ANDRE HUS	Frittliggende, del av anlegg		
FYSISK MILJØ- SAMMENHENG	Større tettsted		

VERNEVERDI	<input type="checkbox"/>	PRIORITERT	BYGNINGEN PRIORITERES SPESIELT SOM BEVARINGSOBJEKT (EVT INTERN NSB-FREDNING)	<input type="checkbox"/>	BYGNINGEN ER FREDET I MEDHOLD AV LOV OM KULTURMINNER
	<input type="checkbox"/>	HOY	ENDRINGER SKAL IKKE FORETAS FØR ARKITEKTKONTORET HAR GODKJENT PLANENE. DETTE GJELDER OGSÅ UTSKIFTING AV DØRER, VINDUER, KLEDNING, TAKTEKKING OSV.		
	<input checked="" type="checkbox"/>	MIDDELS			
	<input type="checkbox"/>	LAV	ENDRINGER KAN FORETAS UTEN GODKJENNING FRA ARKITEKTKONTORET. DET HENVISES TIL GENERELLE RÅD OG RETNINGSLINJER.		
	<input type="checkbox"/>	INGEN			

DIMENSJONER	HOVEDÅL M	7,5 x 5,7	BEBYGD AREAL M ²	43	ANTALL ETASJER	1 ½	BRUTTO GOLVAREAL M ²	72
-------------	-----------	-----------	-----------------------------	----	----------------	-----	---------------------------------	----

BYGNINGSDEL	TYPE. KONSTRUKSJON	INSTALLASJON	MERKNAD
FUNDAMENT	Ringmur av fuget naturstein	SKORSTEIN	STK 1
KJELLER UNDERETASJE	Ikke utgravd	ELEKTRISITET	Innlagt
YTTERVEGG	Tømmer?	OPPVARMING	PRIMÆRT: Elektrisk SEKUNDÆRT: Ved
FASADEKLEDNING	Stående staffpanel, noe faspanel	VANN	Innlagt
TAKFORM	Saltak	BAD	
TAKTEKKING	Enkeltkrum tegltakstein	TOALETT	TYPE: ANTALL:

VINDUER	Delvis opprinnelige	DEKOR INNSKRIPSJONER	Dekor i gavltrekanten
DØRER	én opprinnelig fyllingsdør	INTERIØR	

BYGGEÅR	AR	1905	MERKNAD
TILBYGGING OMBYGGING FLYTTING	AR	1982-83	ENDRING Inngangsparti av nyere dato: stående faspanel vegg og dør Delvis pusset opp

VEDLIKEHOLDS- TILSTAND	TILSTAND AR	I GOD STAND	BEGYNNENDE FORFALL	FRAMSKREDET FORFALL	RUIN	EVT. FORFALLSÅRSÅK
	1986					"brukbar"
	1991	x				

FARGESKJEMA	OPPRINNELIG	NAVERENDE	FRAMTIDIG	BYGGHØRRE
UTVENDIG VEGG		3-4A4		NSB
VINDSKIER		hvite		ARKITEKT
GERIKTER				BYGGMESTER
VINDUER		hvite		BYGNINGSTYPE
DØRER				STILPREG
HJØRNEBORD				

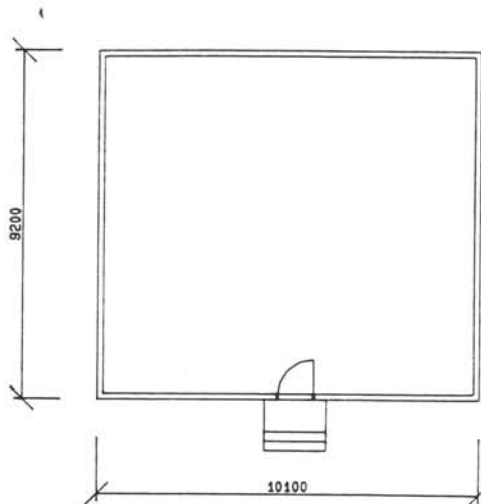
TEGNINGER (ARKIVHENVISNING)	
ELDRE FOTOGRAF	

ANDRE OPPLYSNINGER	UTGITT	DATO juni 91	REGISTR.	DATO 26.06.91
	RETTELSES- BLAD	NR	INNFØRT DEN	AV
		NR	INNFØRT DEN	AV
		NR	INNFØRT DEN	AV

NSB · REGISTRERING AV BYGNINGER

Bak Had 07037

NAVN BYGNINGENS ART	LØRENSKOG STASJON BETJENTBOLIG FURULUND	STASJONSNR 0204	BYGN NR 10
BANESTREKNING	Bryn-Eidsvoll (Hovedbanen)	KILOMETER 14,13	
KOMMUNE, MATR. NR.	0230 Lørenskog	GÅRDENS NR 106	BRUKENS NR 114
ADRESSE	Skoqlistubben 14, Lørenskog	DISTRIKT Oslo	



TEGNINGEN VISER:

LØRENSKOG, BETJENTBOLIG FURULUND

MÅLSKISSE

OPPRINNELIG BRUKSFORMAL	PRIMÆRT Betjentbolig	SEKUNDÆRT	
NAVÆRENDE BRUKSFORMAL	PRIMÆRT Bolig, leies NSB-ansatt Står delvis tomt	SEKUNDÆRT	ANTALL LEILIGHETER: 2 ANTALL OVERNATTINGSROM: 0
FORHOLD TIL ANDRE HUS	Frittliggende, del av anlegg		
FYSISK MILJØ- SAMMENHENG	Større tettsted		

VERNEVERDI	<input type="checkbox"/> PRIO- RITERT	BYGNINGEN PRIORITERES SPESIELT SOM BEVA- RINGSOBJEKT (EVT. INTERN NSB-FREDNING)	<input type="checkbox"/> BYGNINGEN ER FREDET I MEDHOLD AV LOV OM KULTURMINNER
	<input type="checkbox"/> HØY	ENDRINGER SKAL IKKE FORETAS FØR ARKITEKTKONTORET HAR GODKJENT PLANENE. DETTE GJELDER OGSÅ UTSKIFTING AV DØRER, VINDUER, KLEDNING, TAKTEKKING OSV	
	<input checked="" type="checkbox"/> MIDDELS		
	<input type="checkbox"/> LAV	ENDRINGER KAN FORETAS UTEN GODKJENNING FRA ARKITEKTKONTORET. DET HENVISES TIL GENE- RELLE RÅD OG RETNINGSLINJER.	
	<input type="checkbox"/> INGEN		

DIMENSJONER	HOVEDTAL M	9,2 x 10,1	BEBYGD AREAL M ²	92	ANTALL ETASJER	2	BRUTTO GOLVAREAL M ²	276
-------------	---------------	------------	--------------------------------	----	-------------------	---	------------------------------------	-----

BYGNINGSDEL	TYPE. KONSTRUKSJON	INSTALLASJON	MERKNAD
FUNDAMENT	Betong ringmur	SKORSTEIN	STK 1
KJELLER UNDERETASJE	Full kjeller	ELEKTRISITET	Innlagt
YTTERVEGG	Bindingsverk/reisverk?	OPPVARMING	PRIMÆRT: Elektrisk SEKUNDÆRT: Ved
FASADEKLEDNING	Tømmermannskledning 1. etg., plane fasadeplater 2. etg.	VANN	Innlagt
TAKFORM	Saltak	BAD	Nei
TAKTEKKING	Flat sementtakstein, grå	TOALETT	TYPE: Utedo ANTALL:

VINDUER	Funkis type	DEKOR INNSKRIPSJONER	
DORER		INTERIØR	

BYGGEÅR	AR	MERKNAD
	1926	
TILBYGGING OMBYGGING FLYTTING	AR	ENDRING
	1983	Delvis oppusset

VEDLIKEHOLDS- TILSTAND	TILSTAND	I GOD STAND	BEGYNNENDE FORFALL	FRAMSKREDET FORFALL	RUIN	EVT FORFALLSÅRSÅK
	AR					
	1986					"Brukbar. Dårl. tak, mangler kloakktilkn."
	1991		x			Slitt, trenger vedlikehold.

FARGESKJEMA	OPPRINNELIG	NAVÆRENDE	FRAMTIDIG	BYGGHERRE
UTVENDIG VEGG		hvit		NSB
VINDSKIER		hvite		ARKITEKT
GERIKTER				BYGGMESTER
VINDUER		hvite		BYGNINGSTYPE
DORER		hvite		STILPREG
HJORNEBORD				

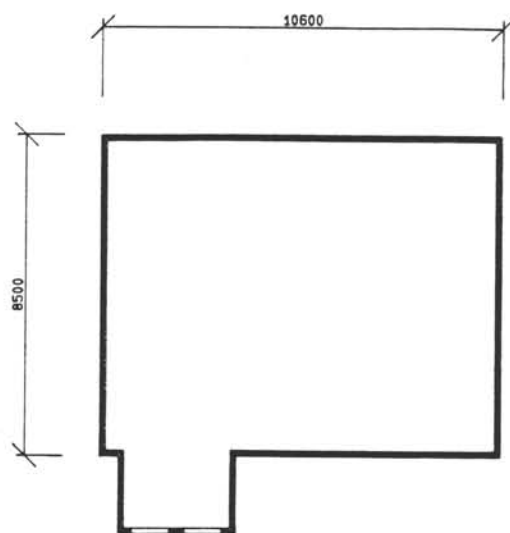
TEGNINGER (ARKIVHENVISNING)	
ELDRE FOTOGRAF	

ANDRE OPPLYSNINGER	UTGITT	DATO Juni 91	REGISTR.	DATO 26.06.91
	RETTELSES- BLAD	NR	INNFØRT DEN	AV
		NR	INNFØRT DEN	AV
		NR	INNFØRT DEN	AV

NSB - REGISTRERING AV BYGNINGER

Bak Had 070375

NAVN BYGNINGENS ART	LØRENSKOG STASJON BETJENTBOLIG FJELLTUN	STASJONSNR. 0204	BYGN NR. 11
BANESTREKNING	Bryn-Eidsvoll (Hovedbanen)	KILOMETER 14,17	
KOMMUNE.MATR.NR.	0230 Lørenskog	GARDSNR. 106	BRUKSNR. 107
ADRESSE	Skoglistubben 12, Lørenskog	DISTRIKT Oslo	



TEGNINGEN VISER:

LØRENSKOG, BETJENTBOLIG FJELLTUN

MÅLSKISSE

OPPRINNELIG BRUKSFØRMÅL	PRIMÆRT Betjentbolig	SEKUNDÆRT	
NÅVÆRENDE BRUKSFØRMÅL	PRIMÆRT Bolig, leies NSB-ansatt	SEKUNDÆRT	ANTALL LEILIGHETER: 2 ANTALL OVERNATTINGSROM: 0
FORHOLD TIL ANDRE HUS	Frittliggende		
FYSISK MILJØ- SAMMENHENG	Større tettsted		

VERNEVERDI	<input type="checkbox"/> PRIO- RITERT	BYGNINGEN PRIORITERES SPESIELT SOM BEVA- RINGSOBJEKT (EVT. INTERN NSB-FREDNING)	<input type="checkbox"/> BYGNINGEN ER FREDET I MEDHOLD AV LOV OM KULTURMINNER
	<input type="checkbox"/> HØY	ENDRINGER SKAL IKKE FORETAS FØR ARKITEKTKONTORET HAR GODKJENT PLANENE. DETTE GJELDER OGSÅ UTSKIFTING AV DØRER, VINDUER, KLEDNING, TAKTEKKING OSV.	
	<input checked="" type="checkbox"/> MIDDELS		
	<input type="checkbox"/> LAV	ENDRINGER KAN FORETAS UTEN GODKJENNING FRA ARKITEKTKONTORET. DET HENVISES TIL GENE- RELLE RÅD OG RETNINGSLINJER.	
	<input type="checkbox"/> INGEN		

DIMENSJONER	HOVEDTAL M	8,5 x 10,6	BEBYGD AREAL M ²	98	ANTALL ETASJER	2	BRUTTO GOLVAREAL M ²	188
-------------	---------------	-------------------	--------------------------------	-----------	-------------------	----------	------------------------------------	------------

BYGNINGSDEL	TYPE: KONSTRUKSJON	INSTALLASJON	MERKNAD
FUNDAMENT	Gråsteins ringmur	SKORSTEIN	STK 1
KJELLER UNDERETASJE	Kjøkkenkjeller	ELEKTRISITET	Innlagt
YTTERVEGG	Bindingsverk/reisverk?	OPPVARMING	PRIMÆRT: Elektrisk SEKUNDÆRT: Ved
FASADEKLEDNING	Plane fasadeplater - asbestsement?	VANN	Innlagt
TAKFORM	Saltak	BAD	Nei
TAKTEKKING	Krum tegl (rød). Papp på bislag	TOALETT	TYPE Utedo ANTALL

VINDUER	Funkis type (ikke opprinnelige)	DEKOR INNSKRIPSJONER
DORER		INTERIØR

BYGGÅR	AR	MERKNAD
	1914	
TILBYGGING OMBYGGING FLYTTING	AR	ENDRING
	1983	Pusset opp innvendig og utvendig. Nytt tak?

VEDLIKEHOLDS- TILSTAND	TILSTAND AR	I GOD STAND	BEGYNNENDE FORFALL	FRAMSKREDET FORFALL	RUIN	EVT FORFALLSÅRSÅK
	1986					"Brukbar. Dårl. tak, mangler kloakktilkn."
	1991		x			Takrenner bislag

FARGESKJEMA	OPPRINNELIG	NAVERENDE	FRAMTIDIG	BYGGHERRER
UTVENDIG VEGG		guloker		NSB
VINDSKIER		hvite		ARKITEKT
GERIKTER				BYGGMESTER
VINDUER		hvite		BYGNINGSTYPE
DORER		lys grå		STILPREG
HJØRNEBORD				

TEGNINGER (ARKIVHENVISNING)	
ELDRE FOTOGRAF	

ANDRE OPPLYSNINGER	UTGITT	DATO	REGISTR.	DATO
		juni 91		26.06.91
	RETTELSES- BLAD	NR	INNFØRT DEN	AV
		NR	INNFØRT DEN	AV
NR		INNFØRT DEN	AV	

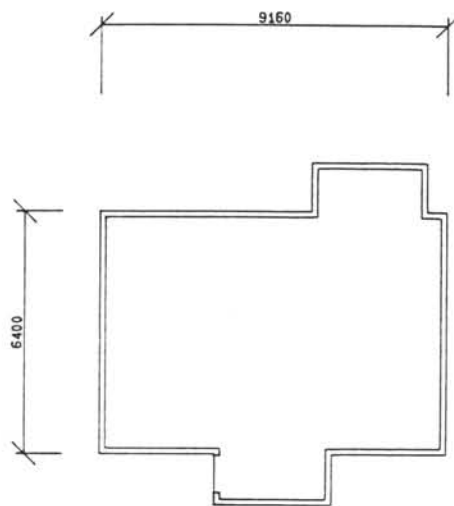
NSB · REGISTRERING AV BYGNINGER

Bak Had 07037

NAV BYGNINGENS ART	LØRENSKOG STASJON BETJENTBOLIG SOLBERG	STASJONSNR 0204	BYGN NR 14
BANESTREKNING	Bryn-Eidsvoll (Hovedbanen)	KILOMETER 14,19	
KOMMUNE.MATR.NR.	0230 Lørenskog	GARDSNR 106	BRUKSNR 113
ADRESSE	Skoqlistubben 10, Lørenskog	DISTRIKT Oslo	



FOTO



TEGNINGEN VISER:

LØRENSKOG, BETJENTBOLIG SOLBERG

MÅLSKISSE

OPPRINNELIG BRUKSFORMÅL	PRIMÆRT Betjentbolig	SEKUNDÆRT	
NÅVÆRENDE BRUKSFORMÅL	PRIMÆRT Bolig, leies NSB-ansatt	SEKUNDÆRT	ANTALL LEILIGHETER: 1 ANTALL OVERNATTINGSROM: 0
FORHOLD TIL ANDRE HUS	Frittliggende		
FYSISK MILJØ- SAMMENHENG	Større tettsted		

VERNEVERDI	<input type="checkbox"/> PRIO- RITERT	BYGNINGEN PRIORITERES SPESIELT SOM BEVA- RINGSOBJEKT (EVT INTERN NSB-FREDNING)	<input type="checkbox"/> BYGNINGEN ER FREDET I MEDHOLD AV LOV OM KULTURMINNER
	<input type="checkbox"/> HØY	ENDRINGER SKAL IKKE FORETAS FØR ARKITEKTKONTORET HAR GODKJENT PLANENE. DETTE GJELDER OGSÅ UTSKIFTING AV DØRER, VINDUER, KLEDNING, TAKTEKKING OSV.	
	<input checked="" type="checkbox"/> MIDDELS		
	<input type="checkbox"/> LAV	ENDRINGER KAN FORETAS UTEN GODKJENNING FRA ARKITEKTKONTORET. DET HENVISES TIL GENE- RELLE RÅD OG RETNINGSLINJER.	
	<input type="checkbox"/> INGEN		

DIMENSJONER	HOVEDTÅL M	6,4 x 9,16	BEBYGD AREAL M ²	62	ANTALL ETASJER	2	BRUTTO GOLVAREAL M ²	120
-------------	---------------	------------	--------------------------------	----	-------------------	---	------------------------------------	-----

BYGNINGSDEL	TYPE: KONSTRUKSJON	INSTALLASJON	MERKNAD
FUNDAMENT	Gråsteins ringmur	SKORSTEIN	STK 1
KJELLER UNDERETASJE	Liten kjøkkenkjeller h=1,5	ELEKTRISITET	Innlagt
YTTERVEGG	Tømmer	OPPVARMING	PRIMÆRT: Elektrisk SEKUNDÆRT: Ved
FASADEKLEDNING	Faspanel. Stående 1. etg., liggende 2. etg.	VANN	Innlagt
TAKFORM	Saltak	BAD	Nei
TAKTEKKING	Krum tegl (rød), ny.	TOALETT	TYPE: Utedo ANTALL:

VINDUER	Krysspost - opprinnelige	DEKOR INNSKRIPSJONER	
DØRER	Opprinnelige	INTERIØR	

BYGGEÅR	AR	MERKNAD
		1800-tallet
TILBYGGING OMBYGGING FLYTTING	AR	ENDRING
	1981	Delvis oppusset, nytt tak

VEDLIKEHOLDS- TILSTAND	TILSTAND AR	I GOD STAND	BEGYNNENDE FORFALL	FRAMSKREDET FORFALL	RUIN	EVT FORFALLSÅRSÅK
	1986					"Brukbar. Mangler kloakktilknytning."
	1991					" " "

FARGESKJEMA	OPPRINNELIG	NAVÆRENDE	FRAMTIDIG	BYGGHERRER
UTVENDIG VEGG		guloker		NSB
VINDSKIER		guloker		ARKITEKT
GERIKTER		lys beige		BYGGMESTER
VINDUER		lys beige		BYGNINGSTYPE
DØRER				STILPREG
HJØRNEBORD		guloker		

TEGNINGER (ARKIVHENVISNING)	
ELDRE FOTOGRAF	

ANDRE OPPLYSNINGER	UTGITT	DATO Juni 91	REGISTR.	DATO 26.06.91
	RETTELSES- BLAD	NR	INNFORT DEN	AV
		NR	INNFORT DEN	AV
		NR	INNFORT DEN	AV

NSB · REGISTRERING AV BYGNINGER

UTGITT
REVIDERT:

STASJONSNR

STASJON/STREKNING/ANLEGG

BANE/BILRUTE

DISTRIKT

LØRENSKOB - FJELLHAMAR

BRYN-EIDSVOLL (HOVEDBANEN)

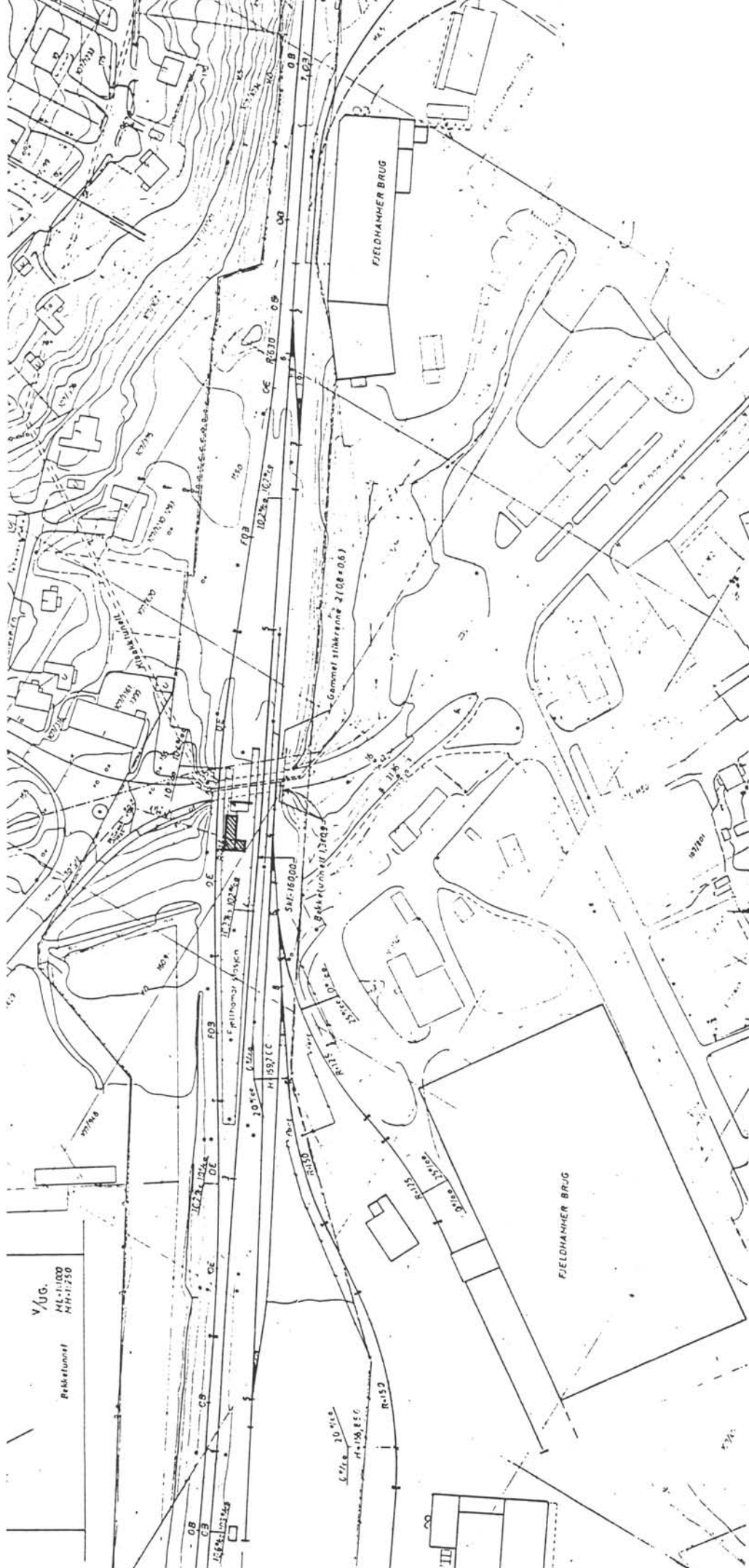
08LO

BYGN NR	KILOMETER	BYGNINGSTYPE	ADRESSE	MATRIKSEL GNR BNR	BEBYGD AREAL	ETG	BRUTTO GOLVFLATE	HOVED- MATERIALE	BYGGEGAR	TEGNINGER ARKIVNR	MERKNAD	EGET SKJEMA
1	15,50	HANARBORG HOLDEPLASS Leskur	Hanaborg holdeplass	107/2605	10	1	10				obj 612091	
2	15,70	Leskur	"	107/2605	10	1	10				obj 612092	
3	15,70	Redskapsbrakke	"	107/2605	9		9				obj 612093	

NSB - REGISTRERING AV BYGNINGER

UTGITT
REVISERT

STASJONSNR		STASJON		BYGNINGSSTADION		BYGNINGSSTADION		BYGNINGSSTADION		BYGNINGSSTADION		BYGNINGSSTADION		BYGNINGSSTADION		BYGNINGSSTADION		BYGNINGSSTADION	
0205		FJELLHAMAR STASJON		FJELLHAMAR STASJON		FJELLHAMAR STASJON		FJELLHAMAR STASJON		FJELLHAMAR STASJON		FJELLHAMAR STASJON		FJELLHAMAR STASJON		FJELLHAMAR STASJON		FJELLHAMAR STASJON	
0205		FJELLHAMAR STASJON		FJELLHAMAR STASJON		FJELLHAMAR STASJON		FJELLHAMAR STASJON		FJELLHAMAR STASJON		FJELLHAMAR STASJON		FJELLHAMAR STASJON		FJELLHAMAR STASJON		FJELLHAMAR STASJON	
BYGN NR	KILOMETER	BYGNINGSSTADION	ADRESSE	MATRIKUL GNR EBNR	BEBYGD AREAL	EIG	BRUTTO GOLVFLETE	HOVED- MATERIALE	BYGGEAR	IFGNINGER ARKIVNR	MERKNAD	EGET SKJEMA							
1	16,64	Plattformoverbygning Redsk. bu (sammenbygd)	Fjellhamar holdeplass "	107/2601 107/2601	84 11	1 1	84 11		1935		obj 612094 seg 612094	X							



SITUASJONS- FJELHAMMAR ST.	
KART OVER:	
BANE- STREKNING:	BRYN- EIDSVOLL (HOVEDBA.)
MÅLESTOKK:	1:2000 DATO: 16.06.91
UTBRITT AV LINJEKART NR.:	OdB6309
BUSSHOLDEPLASS I DIREKTE TILKNYTNING TIL STASJONEN?	JA <input type="radio"/> NEI <input type="radio"/>
DRØJENHOLDEPLASS I DIREKTE TILKNYTNING TIL STASJONEN?	JA <input type="radio"/> NEI <input type="radio"/>

v. G.
 1:1000
 1:250

Reklertunnet

FJELHAMMAR BRUG

FJELHAMMAR BRUG

Gammel stikrenne 2 (0,8 x 0,8)

SNI: 18900

M 58,7 CC

30 m

10 m

20 m

30 m

40 m

50 m

60 m

70 m

80 m

90 m

100 m

110 m

120 m

130 m

140 m

150 m

160 m

170 m

180 m

190 m

200 m

210 m

220 m

230 m

240 m

250 m

260 m

270 m

280 m

290 m

300 m

310 m

320 m

330 m

340 m

350 m

360 m

370 m

380 m

390 m

400 m

410 m

420 m

430 m

440 m

450 m

460 m

470 m

480 m

490 m

500 m

510 m

520 m

530 m

540 m

550 m

560 m

570 m

580 m

590 m

600 m

610 m

620 m

630 m

640 m

650 m

660 m

670 m

680 m

690 m

700 m

710 m

720 m

730 m

740 m

750 m

760 m

770 m

780 m

790 m

800 m

810 m

820 m

830 m

840 m

850 m

860 m

870 m

880 m

890 m

900 m

910 m

920 m

930 m

940 m

950 m

960 m

970 m

980 m

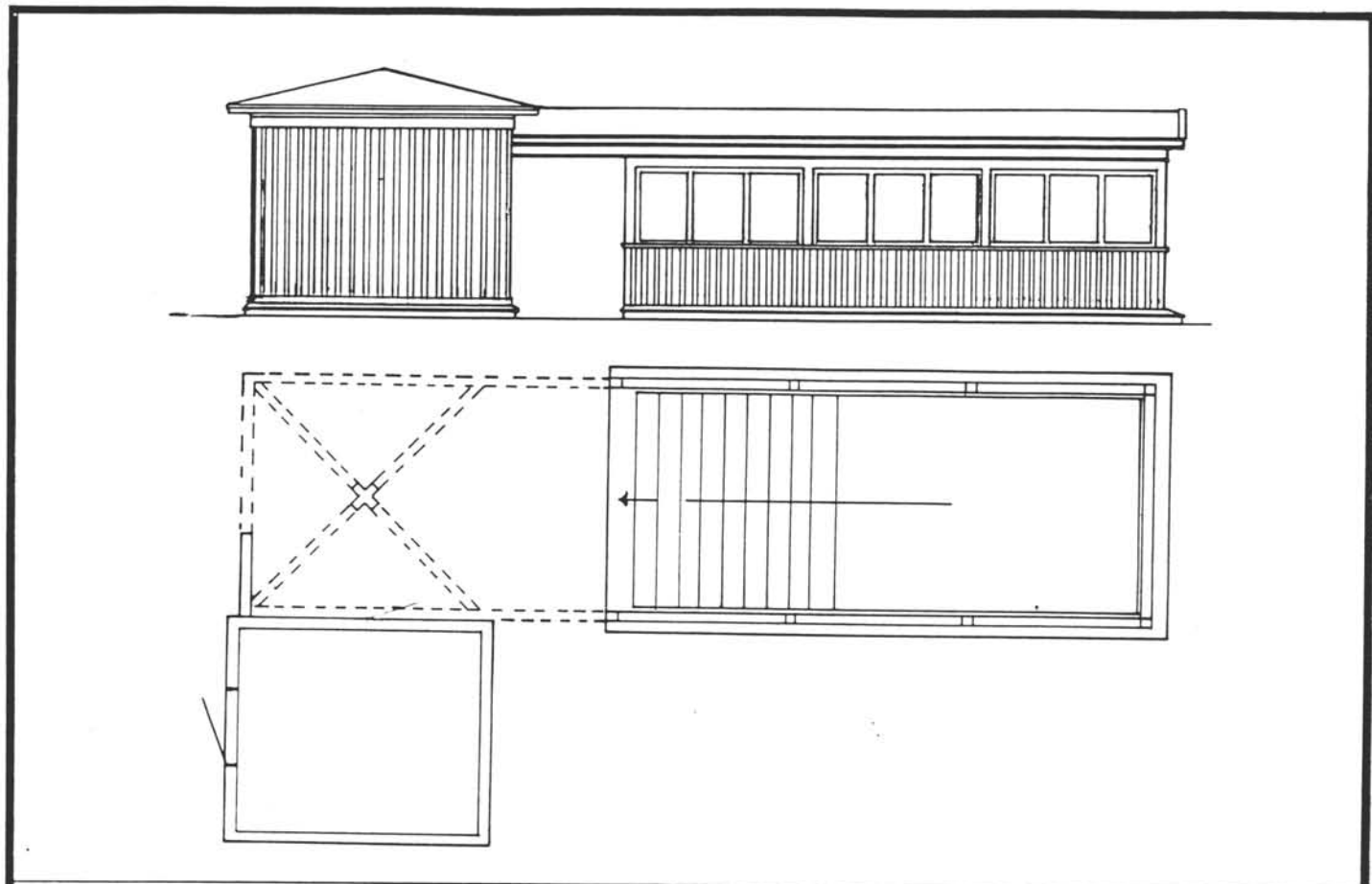
990 m

1000 m

NSB · REGISTRERING AV BYGNINGER

Bak Had 07037

NAVN BYGNINGENS ART	FJELLHAMAR STASJON PLATTFORMOVERBYGNING	STASJONSNR 0205	BYGN NR 1
BANESTREKNING	Bryn-Eidsvoll (Hovedbanen)	KILOMETER 16,64	
KOMMUNE.MATR.NR.	0230 Lørenskog	GARDSNR 107	BRUKSNR 2601
ADRESSE	Fjellhamarveien, 1472 Fjellhamar	DISTRIKT Oslo	



TEGNINGEN VISER **Målskisse**

OPPRINNELIG BRUKSFØRMÅL	PRIMÆRT Plattformoverbygning	SEKUNDÆRT	
NAVÆRENDE BRUKSFØRMÅL	PRIMÆRT Plattformoverbygning Redskapsbu	SEKUNDÆRT	ANTALL LEILIGHETER: 0 ANTALL OVERNATTINGSROM: 0
FORHOLD TIL ANDRE HUS	Frittliggende		
FYSISK MILJØ- SAMMENHENG	Mindre tettsted		

VERNEVERDI	<input type="checkbox"/> PRIO- RITERT	BYGNINGEN PRIORITERES SPESIELT SOM BEVA- RINGSOBJEKT (EVT INTERN NSB-FREDNING)	<input type="checkbox"/> BYGNINGEN ER FREDET I MEDHOLD AV LOV OM KULTURMINNER
	<input type="checkbox"/> HØY	ENDRINGER SKAL IKKE FORETAS FØR ARKITEKTKONTORET HAR GODKJENT PLANENE. DETTE GJELDER OGSÅ UTSKIFTING AV DØRER, VINDUER, KLEDNING, TAKTEKKING OSV.	
	<input checked="" type="checkbox"/> MIDDELS		
	<input type="checkbox"/> LAV	ENDRINGER KAN FORETAS UTEN GODKJENNING FRA ARKITEKTKONTORET. DET HENVISES TIL GENE- RELLE RÅD OG RETNINGSLINJER.	
	<input type="checkbox"/> INGEN		

DIMENSJONER	HOVEDTAL M	6,7 x 12,5	BEBYGD AREAL M ²	95	ANTALL ETASJER	1	BRUTTO GOLVAREAL M ²	95
-------------	---------------	------------	--------------------------------	----	-------------------	---	------------------------------------	----

BYGNINGSDEL	TYPE.KONSTRUKSJON	INSTALLASJON	MERKNAD
FUNDAMENT	Betong ringmur + pillarer	SKORSTEIN	STK 0
KJELLER UNDERETASJE	Trapp til undergang	ELEKTRISITET	Innlagt
YTTERVEGG	Tre, bindingsverk	OPPVARMING	PRIMÆRT: El i lager SEKUNDÆRT:
FASADEKLEDNING	Stående vekselpanel, faspanel R.bu: Tømmermannspanel	VANN	Ikke innlagt
TAKFORM	Valmtak, nesten flatt	BAD	0
TAKTEKKING	Papp	TOALETT	TYPE: ANTALL 0

VINDUER	Gjenpanelt	DEKOR INNSKRIPSJONER	Synlig takkonstruksjon Søyle med paraplykonstr., kraftig basis.
DØRER		INTERIOR	Som eksterier.

BYGGGEAR	AR 1935	MERKNAD
TILBYGGING OMBYGGING FLYTTING	AR	ENDRING

VEDLIKEHOLDS- TILSTAND	TILSTAND AR	I GOD STAND	BEGYNNENDE FORFALL	FRAMSKREDET FORFALL	RUIN	EVT FORFALLSÅRSÅK
	1991	x				

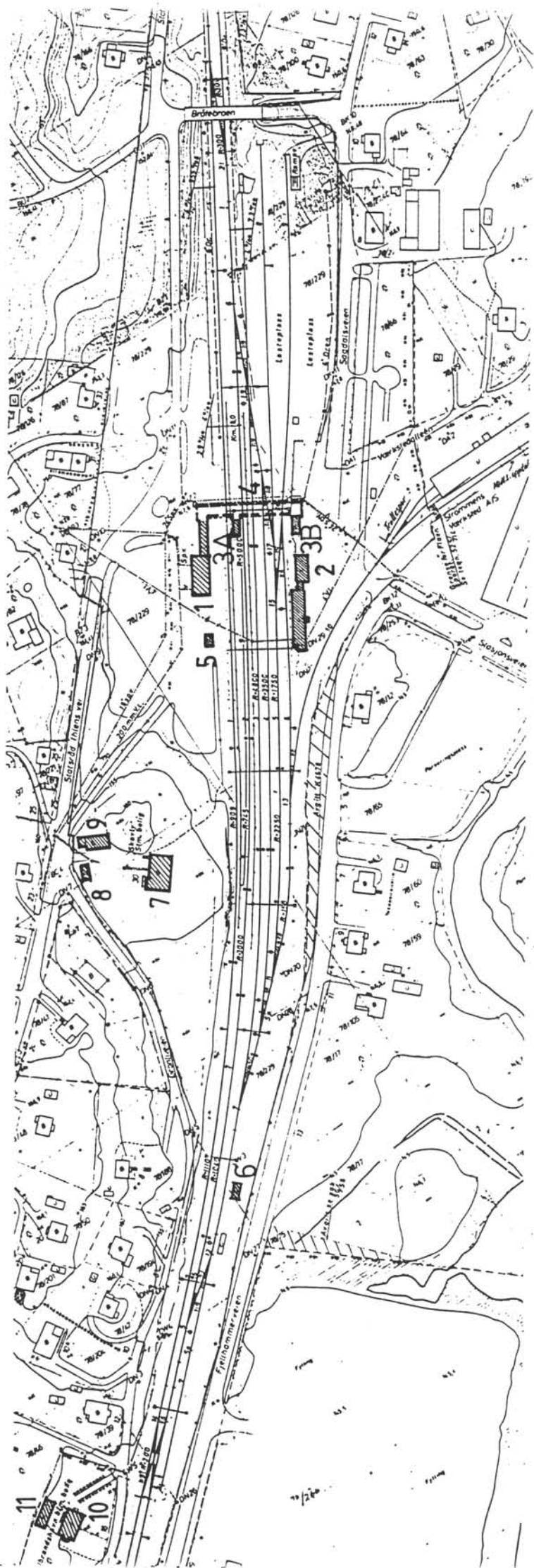
FARGESKJEMA	OPPRINNELIG	NAVÆRENDE	FRAMTIDIG	BYGGHERRE NSB
UTVENDIG VEGG		8C5/rød		ARKITEKT
VINDSKIER				BYGGMESTER
GERIKTER		8C5		BYGNINGSTYPE
VINDUER				STILPREG
DØRER		6E3/trebrun		
HJORNEBORD				

TEGNINGER (ARKIVHENVISNING)	
ELDRE FOTOGRAF.	

ANDRE OPPLYSNINGER	UTGITT	DATO Juni 91	REGISTR.	DATO 26.06.91
	RETTELSES- BLAD	NR	INNFORT DEN	AV
		NR	INNFORT DEN	AV
		NR	INNFORT DEN	AV

NSB · REGISTRERING AV BYGNINGER

STASJONSNR 0206		STASJON/SITING/ARLEGG STRØMMEN STASJON		BANE / RUTE BRYN-EIDSVOLL (HOVEDBANEN)		REVIDERT		DISTRIKT OSLO				
BYGN NR	KILOMETER	BYGNINGS- TYPE	ADRESSE	MATRIKEL GNR BNR	BEBYGD AREAL	ETG	BRUTTO GOLVFLATE	HOVED- MATERIALE	BYGGEGAR	TEGNINGER /ARKIVNR	MERKNAD	EGET SKJEMA
1	17,93	Stasjonsbygning	Stateråd Ihlensv. 28	78/229	158	2	219	Tre	ca1900		obj 612097	X
2	17,92	Godshus	Strømmen st.	78/229	251	1	251	Tre			obj 612098	X
3A	17,95	Plattformoverbygning	"	78/229	27			Tre	ca1900		obj 612099	X
3B	17,95	Plattformoverbygning	"	78/229	27			Tre	ca1900		obj 612099	X
4	17,95	Persontunnel	"	78/229	366	1	366	Tre			obj 612100	X
5	17,90	Privat	"	78/229	24	1	24	Tre	1854		seg 612097	X
6	17,64	B.svd. brakke	Strømmen st.	78/229	24	1	24	Tre			obj 612096	X
7	17,79	Skovly st.m.bolig	Stateråd Ihlensv. 30	78/229	164	2	392	Tre			obj 612101	X
8	17,79	" uthus 1	"	78/229	37	1	37	Tre			seg 612101	X
9	17,81	" uthus 2	"	78/229	86	1	86	Tre			seg 612101	X
10	17,48	B.f.bolig Gudbr.havn	Grenllvn. 16	78/2	117	2	248	Tre			obj 612095	X
11	17,48	" uthus	"	78/2	40	1	40	Tre			seg 612095	X
12	17,78	Antennehus	Stateråd Ihlensv. 30	78/229	6	1	6	Tre				



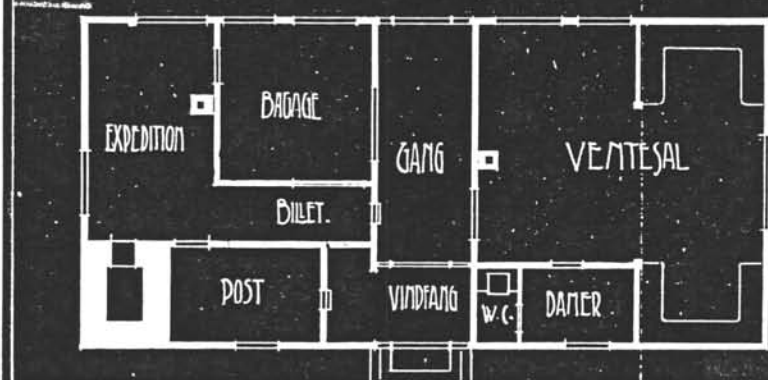
SITUASJONS KART OVER: STRØMMEN ST.	
BANE-	
STREKNING: BRYN-EIDSVOLL (HOVEDBA.)	
MÅLESTOKK: 1:2500	DATO: 16.06.91
UTBEMT AV LINJEKART NR.: OdB H1925	
BUSSEHOLDEPLASS I DIREKTE TILKNYTNING TIL STASJONEN?	JA <input type="checkbox"/> NEI <input type="checkbox"/>
DROBBEHOLDEPLASS I DIREKTE TILKNYTNING TIL STASJONEN?	JA <input type="checkbox"/> NEI <input type="checkbox"/>



NSB · REGISTRERING AV BYGNINGER

Bak Had 0703

NAVN BYGNINGENS ART	STRØMMEN STASJON STASJONSBYGNING	STASJONSNR 0206	BYGN NR 1
BANESTREKNING	Bryn-Eidsvoll (Hovedbanen)	KILOMETER 17,93	
KOMMUNE.MATR.NR.	0231 Skedsmo	GÅRDNR 78	BRUKNR 229
ADRESSE	Statsråd Ihlens vei 28, 2010 Strømmen	DISTRIKT Oslo	



DEBYGGELSE
AF
STRØMMEN STATION

TEGNINGEN VISER

OPPRINNELIG BRUKSFORMAL	PRIMÆRT Stasjonsbygning	SEKUNDÆRT Bølig?	
NAVÆRENDE BRUKSFORMAL	PRIMÆRT 1. etg.: driftsfunksjoner (venterom, relérom)	SEKUNDÆRT 2. etg.: spiserom	ANTALL LEILIGHETER 0 ANTALL OVERNATTINGSROM 0
FORHOLD TIL ANDRE HUS	Frittliggende del av anlegg		
FYSISK MILJØ- SAMMENHENG	Større tettsted		

VERNEVERDI	<input type="checkbox"/> PRIO- RITERT	BYGNINGEN PRIORITERES SPESIELT SOM BEVA- RINGSOBJEKT (EVT INTERN NSB-FREDNING)	<input type="checkbox"/> BYGNINGEN ER FREDET I MEDHOLD AV LOV OM KULTURMINNER
	<input checked="" type="checkbox"/> HOY	ENDRINGER SKAL IKKE FORETAS FOR ARKITEKTKONTORET HAR GODKJENT PLANENE DETTE GJELDER OGSA UTSKIFTING AV DØRER, VINDUER, KLEDNING TAKTEKKING OSV	
	<input type="checkbox"/> MIDDELS		
	<input type="checkbox"/> LAV <input type="checkbox"/> INGEN	ENDRINGER KAN FORETAS UTEN GODKJENNING FRA ARKITEKTKONTORET DET HENVISES TIL GENE- RELLE RÅD OG RETNINGSLINJER	

DIMENSJONER	HØVED'IAL M	8,7 x 18,3	BEBYGD AREAL M ²	158	ANTALL ETASJER	1 ½	BRUTTO GOLVAREAL M ²	219
-------------	----------------	------------	--------------------------------	-----	-------------------	-----	------------------------------------	-----

BYGNINGSDEL	TYPE, KONSTRUKSJON	INSTALLASJON	MERKNAD
FUNDAMENT	Ringmur av fuget naturstein	SKORSTEIN	STK 2
KJELLER UNDERETASJE	Ikke utgravd	ELEKTRISITET	Innlagt
YTTERVEGG	Tre	OPPVARMING	PRIMÆRT: SEKUNDÆRT: Elektrisk
FASADEKLEDNING	Liggende panel m/rett høvlet kant Weatherboard i takopplett og plattf. overbyggn.	VANN	Innlagt
TAKFORM	Valmtak m. svai	BAD	TYPE: WC
TAKTEKKING	Skifer type "lapp"	TOALETT	ANTALL: 5

VINDUER	Store, 3-fags/6-felts jugendvinduer	DEKOR INNSKRIPSJONER	Pilastre m. utskårne kapitél og basis. Profilerte gerikter.
DORER	Skiftet? (m/jernbanepanel)	INTERIOR	Opprinnelig vegg- og takpanel i venterom.

BYGGGEAR	AR	MERKNAD
	1900	(ca.)
TILBYGGING OMBYGGING FLYTTING	AR	ENDRING
	1948	Oppplett av nyere dato? (se paneltype) WC anlegg innlagt (5 stk.) Noe ominnredning for CTC-anlegg i 1. etg.
	1968	

VEDLIKEHOLDS- TILSTAND	TILSTAND AR	I GOD STAND	BEGYNNENDE FORFALL	FRAMSKREDET FORFALL	RUIN	EVT FORFALLSARSAK
	1986					"bra"
	1991	x				

FARGESKJEMA	OPPRINNELIG	NAVÆRENDE	FRAMTIDIG	BYGGHERRE
UTVENDIG VEGG		8C5		NSB
VINDSKIER		8C5		ARKITEKT
GERIKTER		hvite		Paul A. Due?
VINDUER		21E3		BYGGMESTER
DORER		21E3		BYGNINGSTYPE
HJORNEBORD		5-6B2		Jugend/klassisisme
BASIS		8C5		STILPREG

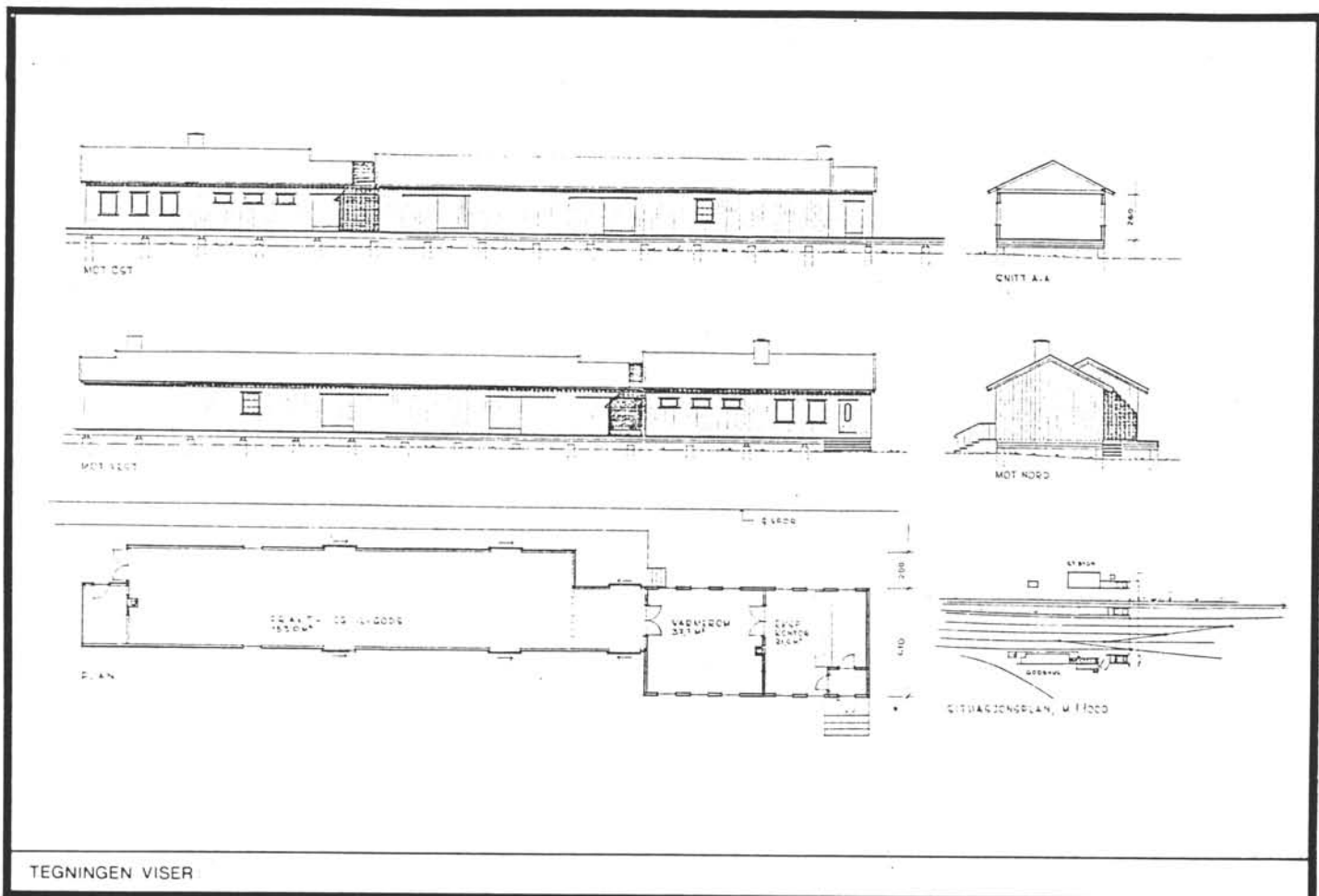
TEGNINGER (ARKIVHENVISNING)	
ELDRE FOTOGRAF	

ANDRE OPPLYSNINGER	Bygd i forbindelse med anlegg av dobbeltspor	UTGITT	DATO	REGISTR.	DATO
			juni 91		26.06.91
		RETTELSES- BLAD	NR	INNFORT DEN	AV
			NR	INNFORT DEN	AV

NSB · REGISTRERING AV BYGNINGER

Bak Had 07037

NAVN BYGNINGENS ART	STRØMMEN STASJON GODSHUS	STASJONSNR 0206	BYGN NR 2
BANESTREKNING	Bryn-Eidsvoll (Hovedbanen)	KILOMETER 17,92	
KOMMUNE, MATR NR.	0231 Skedsmo	GARDNR 78	BRUKNR 229
ADRESSE	Strømmen st., 2010 Strømmen	DISTRIKT Oslo	



TEGNINGEN VISER:

OPPRINNELIG BRUKSFØRMÅL	PRIMÆRT Godshus	SEKUNDÆRT	
NÅVÆRENDE BRUKSFØRMÅL	PRIMÆRT Lager	SEKUNDÆRT Hvilerom b. avd. (1 rom)	ANTALL LEILIGHETER: 0 ANTALL OVERNATTINGSROM: 0
FORHOLD TIL ANDRE HUS	Frittliggende del av anlegg		
FYSISK MILJØ-SAMMENHENG	Større tettsted		

VERNEVERDI	<input type="checkbox"/> PRIO-RITERT	BYGNINGEN PRIORITERES SPESIELT SOM BEVARINGSOBJEKT (EVT. INTERN NSB-FREDNING)	<input type="checkbox"/> BYGNINGEN ER FREDET I MEDHOLD AV LOV OM KULTURMINNER
	<input type="checkbox"/> HØY	ENDRINGER SKAL IKKE FORETAS FØR ARKITEKTKONTORET HAR GODKJENT PLANENE. DETTE GJELDER OGSÅ UTSKIFTING AV DØRER, VINDUER, KLEDNING, TAKTEKKING OSV.	
	<input type="checkbox"/> MIDDELS		
	<input checked="" type="checkbox"/> LAV	ENDRINGER KAN FORETAS UTEN GODKJENNING FRA ARKITEKTKONTORET. DET HENVISES TIL GENERELLE RÅD OG RETNINGSLINJER.	
	<input type="checkbox"/> INGEN		

DIMENSJONER	HOVEDTÅL M	45 x 6,2	BEBYGD AREAL M ²	251	ANTALL ETASJER	1	BRUTTO GOLVAREAL M ²	251
-------------	---------------	----------	--------------------------------	-----	-------------------	---	------------------------------------	-----

BYGNINGSDEL	TYPE: KONSTRUKSJON	INSTALLASJON	MERKNAD
FUNDAMENT	Naturstein- og betongpillarer	SKORSTEIN	1 STK
KJELLER UNDERETASJE	Åpent kryperom	ELEKTRISITET	Innlagt
YTTERVEGG	Tre, bindingsverk	OPPVARMING	PRIMÆRT: SEKUNDÆRT: Elektrisk
FASADEKLEDNING	Stående vekselpanel. Låvepanel, tømmermannspanel.	VANN	Innlagt
TAKFORM	Saltak	BAD	
TAKTEKKING	Flat teqltakstein	TOALET	TYPE: ANTALL:

VINDUER		DEKOR INNSKRIPSJONER	
DØRER	Skiftet (m/jernbanepanel) Porter m. stående panel, fiskebenmønster	INTERIØR	

BYGGGEÅR	ÅR	MERKNAD
TILBYGGING OMBYGGING FLYTTING	1980	3 byggetrinn. (ca.) Pusset opp.

VEDLIKEHOLDS- TILSTAND	TILSTAND ÅR	I GOD STAND	BEGYNNENDE FORFALL	FRAMSKREDET FORFALL	RUIN	EVT FORFALLSÅRSÅK
	1986					"bra"
	1991	x				

FARGESKJEMA	OPPRINNELIG	NAVÆRENDE	FRAMTIDIG	BYGGHERRER
UTVENDIG VEGG		9E6		NSB
VINDSKIER		7-8A5		ARKITEKT
GERIKTER		7-8A5		BYGGMESTER
VINDUER		hvite		BYGNINGSTYPE
DØRER		7-8A5		STILPREG
HJORNEBORD		8C5		


TEGNINGER (ARKIVHENVISNING)	
ELDRE FOTOGRAF	

ANDRE OPPLYSNINGER	UTGITT	DATO juni 91	REGISTR.	DATO 26.06.91
	RETTELSES- BLAD	NR	INNFØRT DEN	AV
		NR	INNFØRT DEN	AV
		NR	INNFØRT DEN	AV

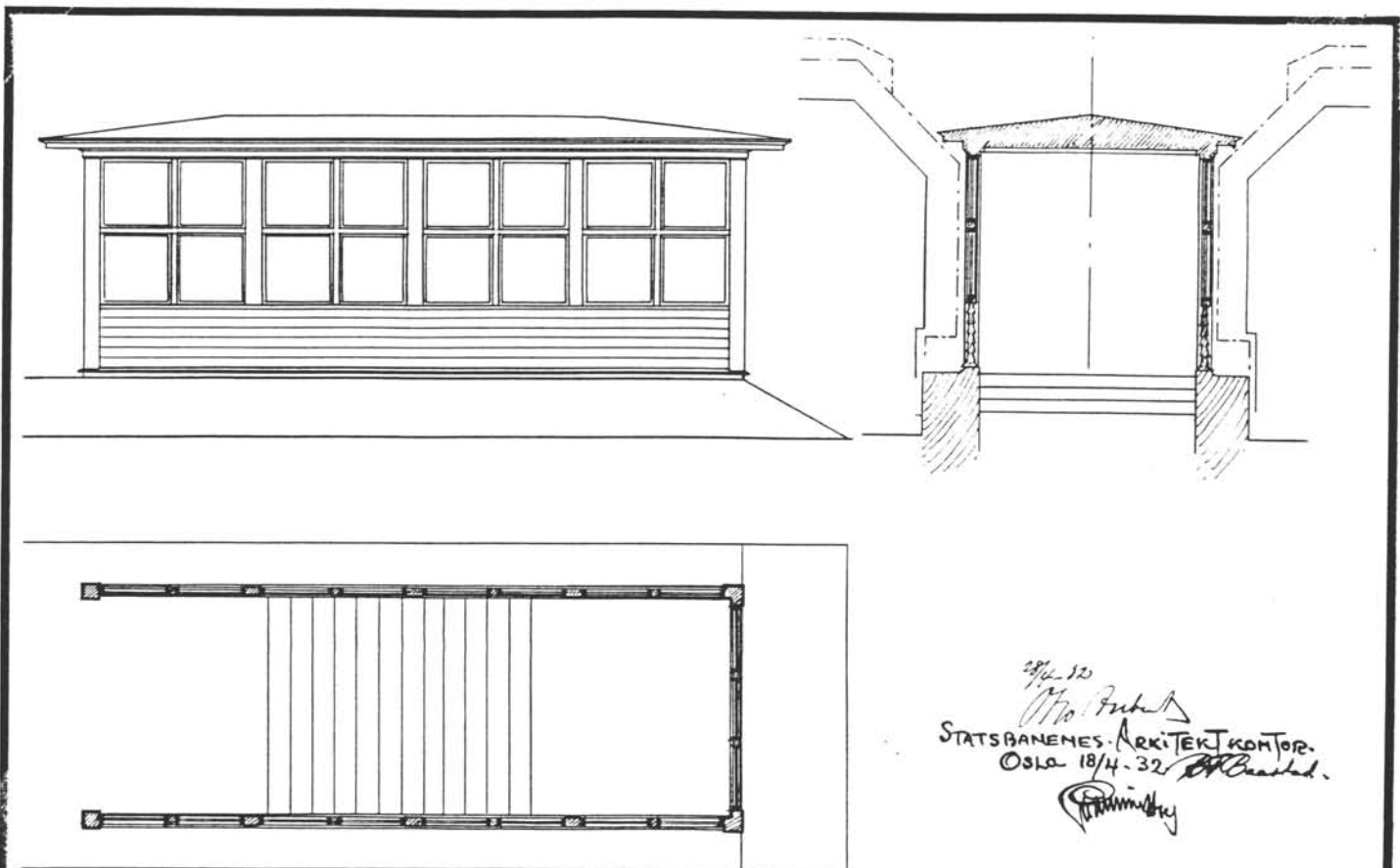
NSB · REGISTRERING AV BYGNINGER

Bak Mac 0703 7

NAVN BYGNINGENS ART	STRØMMEN STASJON PLATTFORMOVERBYGNING	STASJONSNR 0206	BYGN NR 3A
BANESTREKNING	Bryn-Eidsvoll (Hovedbanen)	KILOMETER 17,95	
KOMMUNE.MATR.NR.	0231 Skedsmo	GÅRDSNR 78	BRUKSNR 229
ADRESSE	Strømmen st., 2010 Strømmen	DISTRIKT Oslo	



FOTO



18/4-32
 M. F. F. F.
 STATSBANENES-ARKITEKT KONTOR.
 OSLO 18/4-32
 P. Christensen
 P. Christensen

TEGNINGEN VISER: **STRØMMEN · STASJON · PERSONUNDERGANG · PLAN FASADER OG SNITT**

OPPRINNELIG BRUKSFORMAL	PRIMÆRT Plattformoverbygning	SEKUNDÆRT	
NAVÆRENDE BRUKSFORMAL	PRIMÆRT Plattformoverbygning	SEKUNDÆRT	ANTALL LEILIGHETER 0 ANTALL OVERNATTINGSROM 0
FORHOLD TIL ANDRE HUS	Frittliggende del av anlegg		
FYSISK MILJØ- SAMMENHENG	Større tettsted		

VERNEVERDI	<input type="checkbox"/> PRIO- RITERT	BYGNINGEN PRIORITERES SPESIELT SOM BEVA- RINGSOBJEKT (EVT INTERN NSB-FREDNING)	<input type="checkbox"/> BYGNINGEN ER FREDET I MEDHOLD AV LOV OM KULTURMINNER
	<input type="checkbox"/> HØY	ENDRINGER SKAL IKKE FORETAS FØR ARKITEKTKONTORET HAR GODKJENT PLANENE. DETTE GJELDER OGSÅ UTSKIFTING AV DØRER, VINDUER, KLEDNING, TAKTEKKING OSV	
	<input checked="" type="checkbox"/> MIDDELS		
	<input type="checkbox"/> LAV	ENDRINGER KAN FORETAS UTEN GODKJENNING FRA ARKITEKTKONTORET DET HENVISES TIL GENE- RELLE RÅD OG RETNINGSLINJER.	
	<input type="checkbox"/> INGEN		

DIMENSJONER	HOVEDTAL M	3,0 x 9,0	BEBYGD AREAL M ²	27	ANTALL ETASJER	BRUTTO GOLVAREAL M ²
-------------	---------------	-----------	--------------------------------	----	-------------------	------------------------------------

BYGNINGSDEL	TYPE, KONSTRUKSJON	INSTALLASJON	MERKNAD
FUNDAMENT	Ringmur + pillarer av betong	SKORSTEIN	STK 0
KJELLER UNDERETASJE	Trapp til persontunnel	ELEKTRISITET	Innlagt
YTTERVEGG	Tre, bindingsverk	OPPVARMING	PRIMÆRT. Ingen SEKUNDÆRT.
FASADEKLEDNING	Weatherboard	VANN	Ikke innlagt
TAKFORM	Valmtak, nesten flatt	BAD	0
TAKTEKKING	Papp	TOALETT	TYPE ANTALL 0

VINDUER		DEKOR INNSKRIPSJONER	Enkle, klassisistiske pilasterdetaljer
DORER		INTERIOR	Som eksterior. Vekselpanel i tak.

BYGGEGÅR	AR	MERKNAD
TILBYGGING OMBYGGING FLYTTING	AR	ENDRING

VEDLIKEHOLDS- TILSTAND	TILSTAND AR	I GOD STAND	BEGYNNENDE FORFALL	FRAMSKREDET FORFALL	RUIJN	EVT FORFALLSARSÅK
	1991					Trenger oppussing, maling

FARGESKJEMA	OPPRINNELIG	NAVÆRENDE	FRAMTIDIG	BYGGHERRE
UTVENDIG VEGG		9D5/beige		NSB
VINDSKIER				ARKITEKT
GERIKTER		beige		BYGGMESTER
VINDUER				BYGNINGSTYPE
DORER				STILPREG
HJORNEBORD		beige		

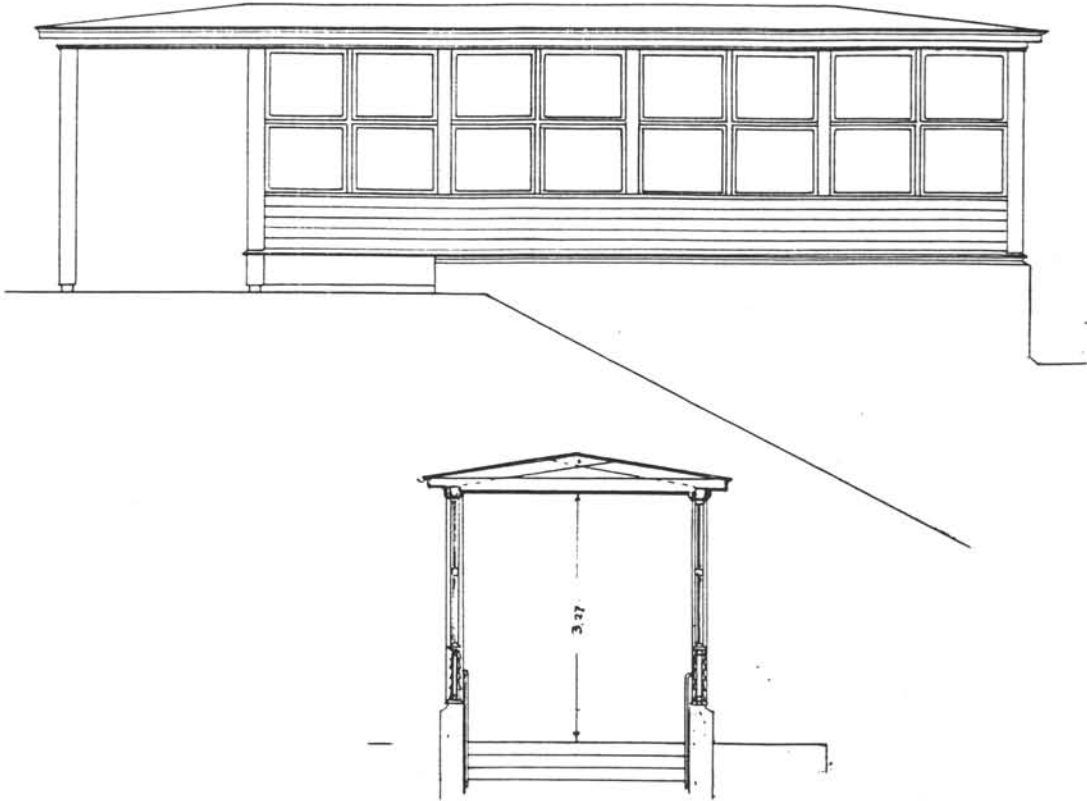

TEGNINGER (ARKIVHENVISNING)	AK. 5634.
ELDRE FOTOGRAF	

ANDRE OPPLYSNINGER	UTGITT	DATO juni 91	REGISTR.	DATO 26.06.91
	RETTELSES- BLAD	NR	INNFØRT DEN	AV
		NR	INNFØRT DEN	AV
		NR	INNFØRT DEN	AV

NSB · REGISTRERING AV BYGNINGER

Bak Had 070375

NAVN BYGNINGENS ART	STRØMMEN STASJON PLATTFORMOVERBYGNING	STASJONSNR 0206	BYGN NR 3B
BANESTREKNING	Bryn-Eidsvoll (Hovedbanen)	KILOMETER 17,95	
KOMMUNE.MATR.NR.	0231 Skedsmo	GÅRDSNR 78	BRUKSNR 229
ADRESSE	Strømmen st., 2010 Strømmen	DISTRIKT Oslo	



TEGNINGEN VISER

OPPRINNELIG BRUKSFØRMÅL	PRIMÆRT Plattformoverbygning	SEKUNDÆRT	
NAVÆRENDE BRUKSFØRMÅL	PRIMÆRT Plattformoverbygning	SEKUNDÆRT	ANTALL LEILIGHETER: 0 ANTALL OVERNATTINGSROM: 0
FØRHOLD TIL ANDRE HUS	Frittliggende del av anlegg		
FYSISK MILJØ- SAMMENHENG	Større tettsted		

VERNEVERDI	<input type="checkbox"/> PRIO- RITERT	BYGNINGEN PRIORITYERES SPESIELT SOM BEVA- RINGSOBJEKT (EVT INTERN NSB-FREDNING)	<input type="checkbox"/> BYGNINGEN ER FREDET I MEDHOLD AV LOV OM KULTURMINNER
	<input type="checkbox"/> HOY	ENDRINGER SKAL IKKE FØRETAS FØR ARKITEKTKONTORET HAR GODKJENT PLANENE. DETTE GJELDER OGSÅ UTSKIFTING AV DØRER, VINDUER, KLEDNING, TAKTEKKING OSV.	
	<input checked="" type="checkbox"/> MIDDELS		
	<input type="checkbox"/> LAV	ENDRINGER KAN FØRETAS UTEN GODKJENNING FRA ARKITEKTKONTORET. DET HENVISES TIL GENE- RELLE RÅD OG RETNINGSLINJER.	
	<input type="checkbox"/> INGEN		

DIMENSJONER	HOVEDTAL M	3,0 x 9,0	BEBYGD AREAL M ²	27	ANTALL ETASJER	BRUTTO GOLVAREAL M ²
-------------	---------------	-----------	--------------------------------	----	-------------------	------------------------------------

BYGNINGSDEL	TYPE KONSTRUKSJON	INSTALLASJON	MERKNAD
FUNDAMENT	Ringmur + pillarer av betong	SKORSTEIN	STK 0
KJELLER UNDERETASJE	Trapp til persontunnel	ELEKTRISITET	Innlagt
YTTERVEGG	Tre, bindingsverk	OPPVARMING	PRIMÆRT: SEKUNDÆRT: Ingen
FASADEKLEDNING	Weatherboard	VANN	Ikke innlagt
TAKFORM	Valmtak, nesten flatt	BAD	0
TAKTEKING	Papp	TOALET	TYPE: ANTALL: 0

VINDUER		DEKOR INNSKRIPSJONER	Enkle, klassisistiske pilasterdetaljer
DORER		INTERIOR	Som eksteriør. Vekselpanel i tak.

BYGGGEÅR	ÅR	MERKNAD
TILBYGGING OMBYGGING FLYTTING	ÅR	ENDRING

VEDLIKEHOLDS- TILSTAND	TILSTAND ÅR	I GOD STAND	BEGYNNENDE FORFALL	FRAMSKREDET FORFALL	RUIN	EVT FORFALLSÅRSÅK
	1991					Trenger oppussing, maling

FARGESKJEMA	OPPRINNELIG	NAVÆRENDE	FRAMTIDIG	BYGGHERRE
UTVENDIG VEGG		9D5/beige		NSB
VINDSKIER				ARKITEKT
GERIKTER		beige		BYGGMESTER
VINDUER				BYGNINGSTYPE
DORER				STILPREG
HJORNEBORD		beige		

TEGNINGER (ARKIVHENVISNING)	
ELDRE FOTOGRAF	

ANDRE OPPLYSNINGER	UTGITT	DATO juni 91	REGISTR.	DATO 26.06.91
	RETTELSES- BLAD	NR	INNFORT DEN	AV
		NR	INNFORT DEN	AV
		NR	INNFORT DEN	AV

NSB · REGISTRERING AV BYGNINGER

Bak Had 0703.7

NAVN BYGNINGENS ART	STRØMMEN STASJON PRIVÉT	STASJONSNR 0206	BYGN NR 5
BANESTREKNING	Bryn-Eidsvoll (Hovedbanen)	KILOMETER 17,90	
KOMMUNE, MATR. NR.	0231 Skedsmo	GÅRDSNR 78	BRUKSNR 229
ADRESSE	Strømmen st., 2010 Strømmen	DISTRIKT Oslo	



TEGNINGEN VISER: STRØMMEN PRIVÉT MÅLSKISSE

OPPRINNELIG BRUKSFORMÅL	PRIMÆRT Privét	SEKUNDÆRT	
NAVÆRENDE BRUKSFORMÅL	PRIMÆRT Lager for stasjonen	SEKUNDÆRT	ANTALL LEILIGHETER: 0 ANTALL OVERNATTINGSROM: 0
FORHOLD TIL ANDRE HUS	Frittliggende del av anlegg		
FYSISK MILJØ- SAMMENHENG	Større tettsted		

VERNEVERDI	<input type="checkbox"/> PRIO- RITERT	BYGNINGEN PRIORITERES SPESIELT SOM BEVA- RINGSOBJEKT (EVT. INTERN NSB-FREDNING)	<input type="checkbox"/> BYGNINGEN ER FREDET I MEDHOLD AV LOV OM KULTURMINNER
	<input checked="" type="checkbox"/> HOY	ENDRINGER SKAL IKKE FORETAS FØR ARKITEKTKONTORET HAR GODKJENT PLANENE. DETTE GJELDER OGSÅ UTSKIFTING AV DØRER, VINDUER, KLEDNING, TAKTEKKING OSV.	
	<input type="checkbox"/> MIDDELS		
	<input type="checkbox"/> LAV	ENDRINGER KAN FORETAS UTEN GODKJENNING FRA ARKITEKTKONTORET. DET HENVISES TIL GENE- RELLE RÅD OG RETNINGSLINJER.	
	<input type="checkbox"/> INGEN		

DIMENSJONER	HOVED'IAL M	3,9 x 6,4	BEBYGD AREAL M ²	24	ANTALL ETASJER	1	BRUTTO GOLVAREAL M ²	24
-------------	----------------	-----------	--------------------------------	----	-------------------	---	------------------------------------	----

BYGNINGSDEL	TYPE.KONSTRUKSJON	INSTALLASJON	MERKNAD
FUNDAMENT	Betongplate på mark	SKORSTEIN	STK 0
KJELLER UNDERETASJE	Oppfylt	ELEKTRISITET	Innlagt
YTTERVEGG	Tre, bindingsverk	OPPVARMING	PRIMÆRT: Ingen SEKUNDÆRT:
FASADEKLEDNING	Stående staffpanel	VANN	Ikke innlagt
TAKFORM	Saltak	BAD	0
TAKTEKKING	Papp	TOALETT	TYPE: ANTALL 0

VINDUER	Gjenpanelte opprinnelige sprossevinduer under raft	DEKOR INNSKRIPSJONER	Sagtakket gesimsbånd, brystningspanel/sokkel, gjennombrutt dekor i gavltrekant
DØRER	Tre, stående faspanel	INTERIØR	

BYGGÅR	AR	MERKNAD
	1854	
TILBYGGING OMBYGGING FLYTTING	AR	ENDRING
	1900	(ca) Flyttet i forb. med sporomleggingen?

VEDLIKEHOLDS- TILSTAND	TILSTAND AR	I GOD STAND	BEGYNNENDE FORFALL	FRAMSKREDET FORFALL	RUIN	EVT FORFALLSARSAK
	1986					"bra, nylig oppusset"
	1991	x				

FARGESKJEMA	OPPRINNELIG	NAVÆRENDE	FRAMTIDIG	BYGGHERRER
UTVENDIG VEGG		8C6/5B2		NSB
VINDSKIER		5B2 beige		ARKITEKT
GERIKTER		hvite		Schirmer & von Hanno
VINDUER				BYGGMESTER
DØRER		21E3 grå		BYGNINGSTYPER
HJØRNEBORD				STILPREG

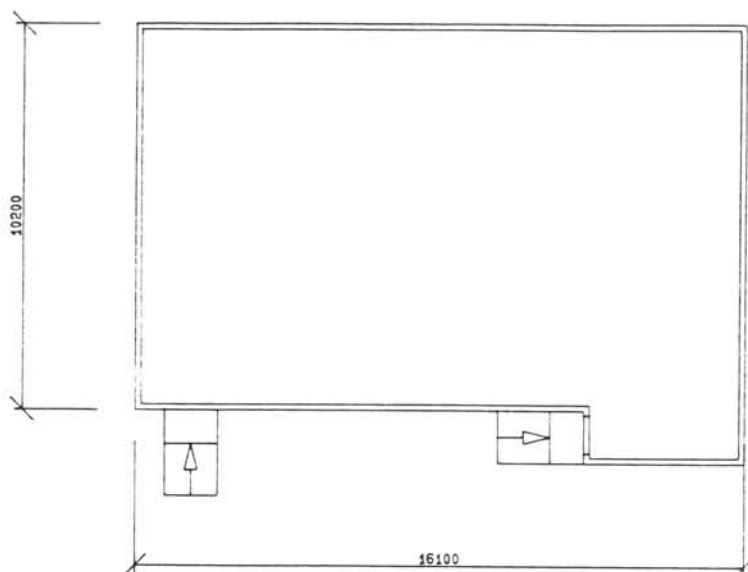
TEGNINGER (ARKIVHENVISNING)	
ELDRE FOTOGRAF	

ANDRE OPPLYSNINGER	UTGITT	DATO	REGISTR.	DATO
		juni 91		26.06.91
	RETTELSESB BLAD	NR	INNFØRT DEN	AV
		NR	INNFØRT DEN	AV

NSB · REGISTRERING AV BYGNINGER

Bak Had 07037

NAVN BYGNINGENS ART	STRØMMEN STASJON SKOVLY STASJONSMESTERBOLIG	STASJONSNR 0206	BYGN NR 7
BANESTREKNING	Bryn-Eidsvoll (Hovedbanen)	KILOMETER 17,79	
KOMMUNE.MATR.NR	0231 Skedsmo	GÅRDSNR 78	BRUKSNR 229
ADRESSE	Statsråd Ihlens vei 30, 2010 Strømmen	DISTRIKT Oslo	



TEGNINGEN VISER:

STRØMMEN ST., SKOVLY STM.BOLIG

MÅLSKISSE

OPPRINNELIG BRUKSFORMAL	PRIMÆRT Stasjonsmesterbolig	SEKUNDÆRT	
NAVÆRENDE BRUKSFORMAL	PRIMÆRT Betjentbolig (leies av NSB ansatte)	SEKUNDÆRT	ANTALL LEILIGHETER 3 ANTALL OVERNATTINGSROM: 2
FORHOLD TIL ANDRE HUS	Frittliggende		
FYSISK MILJØ- SAMMENHENG	I utkant av større tettsted		

VERNEVERDI	<input type="checkbox"/> PRIO- RITERT	BYGNINGEN PRIORITERES SPESIELT SOM BEVA- RINGSOBJEKT (EVT INTERN NSB-FREDNING)	<input type="checkbox"/> BYGNINGEN ER FREDET I MEDHOLD AV LOV OM KULTURMINNER
	<input type="checkbox"/> HOY	ENDRINGER SKAL IKKE FORETAS FOR ARKITEKTKONTORET HAR GODKJENT PLANENE. DETTE GJELDER OGSA UTSKIFTING AV DØRER, VINDUER, KLEDNING, TAKTEKKING OSV	
	<input checked="" type="checkbox"/> MIDDELS		
	<input type="checkbox"/> LAV	ENDRINGER KAN FORETAS UTEN GODKJENNING FRA ARKITEKTKONTORET. DET HENVISES TIL GENE- RELLE RÅD OG RETNINGSLINJER.	
	<input type="checkbox"/> INGEN		

DIMENSJONER	HOVEDTÅL M	16,1 x 10,2	BEBYGD AREAL M ²	164	ANTALL ETASJER	2 ½	BRUTTO GOLVAREAL M ²	392
-------------	---------------	-------------	--------------------------------	-----	-------------------	-----	------------------------------------	-----

BYGNINGSDEL	TYPE KONSTRUKSJON	INSTALLASJON	MERKNAD
FUNDAMENT	Betong ringmur	SKORSTEIN	STK 2
KJELLER UNDERETASJE	Full kjeller	ELEKTRISITET	Innlagt
YTTERVEGG	Tømmer	OPPVARMING	PRIMERT: Elektrisk SEKUNDÆRT: Ved
FASADEKLEDNING	Stående staffpanel	VANN	Innlagt
TAKFORM	Saltak	BAD	3
TAKTEKING	Enkeltkrum betonetakstein	TOALETT	TYPE WC ANTALL 3

VINDUER	Krysspost, opprinnelige	DEKOR INNSKRIPSJONER	
DORER	Skiftet (jernbanepanel)	INTERIOR	

BYGGÅR	AR	MERKNAD
		Oppgitt 1929, men bygningen er åpenbart fra 1800-tallet
TILBYGGING OMBYGGING FLYTTING	AR	ENDRING

VEDLIKEHOLDS- TILSTAND	TILSTAND AR	I GOD STAND	BEGYNNENDE FORFALL	FRAMSKREDET FORFALL	RUIN	EVT FORFALLSÅRSÅK
	1986					"brukbar"
	1991	x				trenger maling

FARGESKJEMA	OPPRINNELIG	NAVÆRENDE	FRAMTIDIG	BYGGHERRE
UTVENDIG VEGG		Gulhvit		NSB
VINDSKIER		lys gulbrun		ARKITEKT
GERIKTER		lys gulbrun		BYGGMESTER
VINDUER		hvite		BYGNINGSTYPE
DORER		gulhvit		STILPREG
HJØRNEBORD				

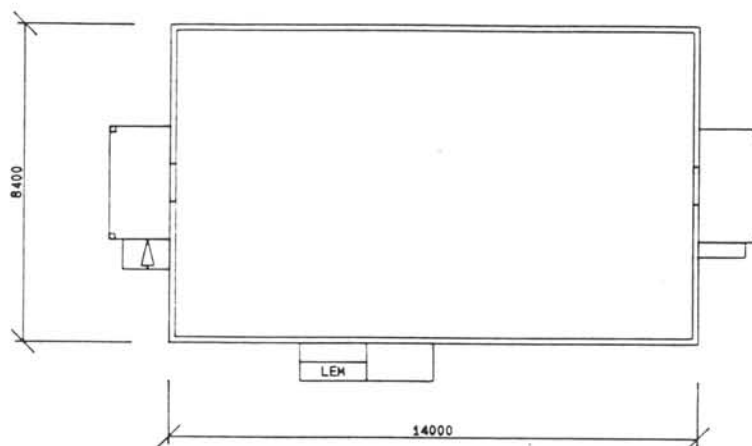
TEGNINGER (ARKIVHENVISNING)	
ELDRE FOTOGRAF	

ANDRE OPPLYSNINGER	To hybler på loftet nektet utleid etter branninspeksjon. Rakel Andresen har bodd her i 63 år.	UTGITT	DATO juni 91	REGISTR.	DATO 26.06.91
		RETTELSESB- BLAD	NR	INNFORT DEN	AV
			NR	INNFORT DEN	AV
			NR	INNFORT DEN	AV

NSB · REGISTRERING AV BYGNINGER

Bak Had 07037:

NAVN BYGNINGENS ART	STRØMMEN STASJON BANEFORMANNSBOLIG "GULBRANDSHAVN"	STASJONSNR 0206	BYGN NR 10
BANESTREKNING	Bryn-Eidsvoll (Hovedbanen)	KILOMETER 17,48	
KOMMUNE, MATR. NR.	0231 Skedsmo	GÅRDSNR 78	BRUKNR 2
ADRESSE	Grønliveien 16, 2010 Strømmen	DISTRIKT Oslo	



TEGNINGEN VISER:

STRØMMEN ST., BANEFORMANNSBOLIG "GULBRANDSHAVN"

MÅLSKISSE

OPPRINNELIG BRUKSFORMAL	PRIMÆRT Baneformannsbolig	SEKUNDÆRT	
NAVÆRENDE BRUKSFORMAL	PRIMÆRT Bolig for NSB ansatte	SEKUNDÆRT	ANTALL LEILIGHETER: 2 ANTALL OVERNATTINGSROM: 0
FORHOLD TIL ANDRE HUS	Frittliggende		
FYSISK MILJØ- SAMMENHENG	I utkant av større tettsted		

VERNEVERDI ?	<input type="checkbox"/> PRIO- RITERT	BYGNINGEN PRIORITERES SPESIELT SOM BEVA- RINGSOBJEKT (EVT INTERN NSB-FREDNING)	<input type="checkbox"/> BYGNINGEN ER FREDET I MEDHOLD AV LOV OM KULTURMINNER
	<input checked="" type="checkbox"/> HOY	ENDRINGER SKAL IKKE FORETAS FØR ARKITEKTKONTORET HAR GODKJENT PLANENE. DETTE GJELDER OGSA UTSKIFTING AV DØRER, VINDUER, KLEDNING, TAKTEKKING OSV.	
	<input type="checkbox"/> MIDDELS		
	<input type="checkbox"/> LAV	ENDRINGER KAN FORETAS UTEN GODKJENNING FRA ARKITEKTKONTORET. DET HENVISES TIL GENE- RELLE RÅD OG RETNINGSLINJER.	
	<input type="checkbox"/> INGEN		

DIMENSJONER	HOVEDTAL M	14 x 8,4	BEBYGD AREAL M ²	117	ANTALL ETASJER	2	BRUTTO GOLVAREAL M ²	248
-------------	---------------	----------	--------------------------------	-----	-------------------	---	------------------------------------	-----

BYGNINGSDEL	TYPE.KONSTRUKSJON	INSTALLASJON	MERKNAD
FUNDAMENT	Gråsteins ringmur, fuget	SKORSTEIN	STK 1
KJELLER UNDERETASJE	Full kjeller, utvendig kjellerlem	ELEKTRISITET	Innlagt
YTTERVEGG	Tømmer	OPPVARMING	PRIMÆRT: Elektrisk SEKUNDÆRT: Ved
FASADEKLEDNING	Stående vekselpanel med staff + noe nyere tømmermannspanel	VANN	Innlagt
TAKFORM	Saltak	BAD	2
TAKTEKKING	Flat sementtakstein	TOALETT	TYPE: WC ANTALL: 2

VINDUER	Skiftet til funksis type	DEKOR INNSKRIPSJONER	
DORER	Skiftet	INTERIOR	

BYGGGEAR	AR	MERKNAD
		Oppgitt 1929, men bygningen er åpenbart fra 1800-tallet
TILBYGGING OMBYGGING FLYTTING	AR	ENDRING

VEDLIKEHOLDS- TILSTAND	TILSTAND AR	I GOD STAND	BEGYNNENDE FORFALL	FRAMSKREDET FORFALL	RUIN	EVT FORFALLSÅRSÅK
	1986					"brukbar, pusset opp utv. relat. nylig"
	1991	x				innvendig oppussing trengs

FARGESKJEMA	OPPRINNELIG	NAVERENDE	FRAMTIDIG	BYGGHERRE
UTVENDIG VEGG		Lys beige		NSB
VINDSKIER		lys beige		ARKITEKT
GERIKTER		gråhvit		BYGGMESTER
VINDUER		gråhvite		BYGNINGSTYPE
DORER		gråhvit		STILPREG
HJORNEBORD				

TEGNINGER (ARKIVHENVISNING)	
ELDRE FOTOGRAF	

ANDRE OPPLYSNINGER	UTGITT	DATO	REGISTR.	DATO	
		juni 91		26.06.91	
	RETTELSES- BLAD	NR	INNFORT DEN	AV	
		NR	INNFORT DEN	AV	
NR		INNFORT DEN	AV		

NSB · REGISTRERING AV BYGNINGER

DRIFTELSE
REVIDERT

STASJONSNR.

STASJON/SIDEKANTING/AREAL OG

BAHNSTRUKTUR

DISTRIKT

STASJONEN - LILLESIRKUM

BRYN-EIDSVOLL (HOVEDBANEN)

08LD

BYGN NR	KILOMETER	BYGNINGSTYPE	ADRESSE	MATRIKkel GNR BNR	BEBYGD AREAL	ETG	BRUTTO GOLVFLETE	HOVED- MATERIALE	BYGGJEAR	TEGNINGER ARKIVNR	MERKNAD	EGET SKJEMA
1	19,05	Laskur (Lille-Oslo)	Sagdalen holdeplass	77/833	30	1	30	tre			obj 612102	X
2	19,05	Laskur (Oslo-Lille)	"	77/833	18	1	18	tre			obj 612103	
3	19,95	Omformerstasjon	Sagdalen omformer	77/833	1434	2	1988		1952		obj 612104	
4	19,95	Vindtunneller	"	77/833	1500		1500				seg 612104	
5	19,95	Aggregathus	"	77/833	945		945				seg 612104	
6	19,65	Bolig 1	Rallingsvn. 19	77/833	59	2	153	tre	1956		obj 612105	X
7	19,65	" garasje	"	77/833	12	1	12	tre			seg 612105	X
8	19,65	Bolig 2	Rallingsvn. 21	77/833	98	2	294	tre	1956		obj 612106	X
9	19,70	Boligbrakke	Rallingsvn. 25	77/833	233	2	461	tre	1970		obj 612107	X
10	19,65	Bolig 3	Rallingsvn. 23	77/833	98	2	294	tre	1950		obj 612107	X
11	19,07	Hvilebrakke	Sagdalen holdeplass	77/833	21	1	21	tre			obj 612108	X

NSB · REGISTRERING AV BYGNINGER

Bak HAO 07037

NAV BYGNINGENS ART	STRØMMEN - LILLESTRØM SAGDALEN OMFORMERSTASJON	STASJONSNR	BYGN NR 3
BANESTREKNING	Bryn-Eidsvoll (Hovedbanen)	KILOMETER 19,95	
KOMMUNE.MATR.NR	0231 Skedsmo	GARDSNR 77	BRUKSNR 833
ADRESSE	2010 Strømmen	DISTRIKT Oslo	

FOTO

TEGNING

TEGNINGEN VISER:

OPPRINNELIG BRUKSFORMAL	PRIMÆRT Omformerstasjon	SEKUNDÆRT	
NAVERENDE BRUKSFORMAL	PRIMÆRT Omformerstasjon	SEKUNDÆRT	ANTALL LEILIGHETER: 0 ANTALL OVERNATTINGSROM: 0
FORHOLD TIL ANDRE HUS	I fjell		
FYSISK MILJØ- SAMMENHENG	Større tettsted		

VERNEVERDI	<input type="checkbox"/> PRIO- RITERT	BYGNINGEN PRIORITERES SPESIELT SOM BEVA- RINGSOBJEKT (EVT INTERN NSB-FREDNING)	<input type="checkbox"/> BYGNINGEN ER FREDET I MEDHOLD AV LOV OM KULTURMINNER
	<input type="checkbox"/> HØY	ENDRINGER SKAL IKKE FORETAS FØR ARKITEKTKONTORET HAR GODKJENT PLANENE. DETTE GJELDER OGSA UTSKIFTING AV DØRER, VINDUER, KLEDNING, TAKTEKKING OSV	
	<input type="checkbox"/> MIDDELS		
	<input type="checkbox"/> LAV	ENDRINGER KAN FORETAS UTEN GODKJENNING FRA ARKITEKTKONTORET. DET HENVISES TIL GENE- RELLE RÅD OG RETNINGSLINJER.	
	<input type="checkbox"/> INGEN		

DIMENSJONER	HOVED*1AL M	BEBYGD AREAL M ²	1434	ANTALL ETASJER	3	BRUTTO GOLVAREAL M ²	1988
-------------	----------------	--------------------------------	------	-------------------	---	------------------------------------	------

BYGNINGSDEL	TYPE: KONSTRUKSJON	INSTALLASJON	MERKNAD
FUNDAMENT	Betong (anlegg i fjell)	SKORSTEIN	STK
KJELLER UNDERETASJE		ELEKTRISITET	Innlagt
YTTERVEGG	Kjeller	OPPVARMING	PRIMÆRT El SEKUNDÆRT:
FASADEKLEDNING		VANN	Innlagt
TAKFORM		BAD	dusj
TAKTEKKING		TOALETT	TYPE WC ANTALL 1

VINDUER	Ingen vinduer	DEKOR INNSKRIPSJONER	
DORER		INTERIØR	

BYGGGEÅR	AR 1952	MERKNAD	
TILBYGGING OMBYGGING FLYTTING	AR	ENDRING	

VEDLIKEHOLDS- TILSTAND	TILSTAND AR	I GOD STAND	BEGYNNENDE FORFALL	FRAMSKREDET FORFALL	RUIN	EVT FORFALLSARSAK
	1991	x				

FARGESKJEMA	OPPRINNELIG	NAVÆRENDE	FRAMTIDIG	BYGGHERRE
UTVENDIG VEGG				ARKITEKT
VINDSKIER				BYGGMESTER
GERIKTER				BYGNINGSTYPE
VINDUER				STILPREG
DORER				
HJORNEBORD				

TEGNINGER (ARKIVHENVISNING)	
ELDRE FOTOGRAF	

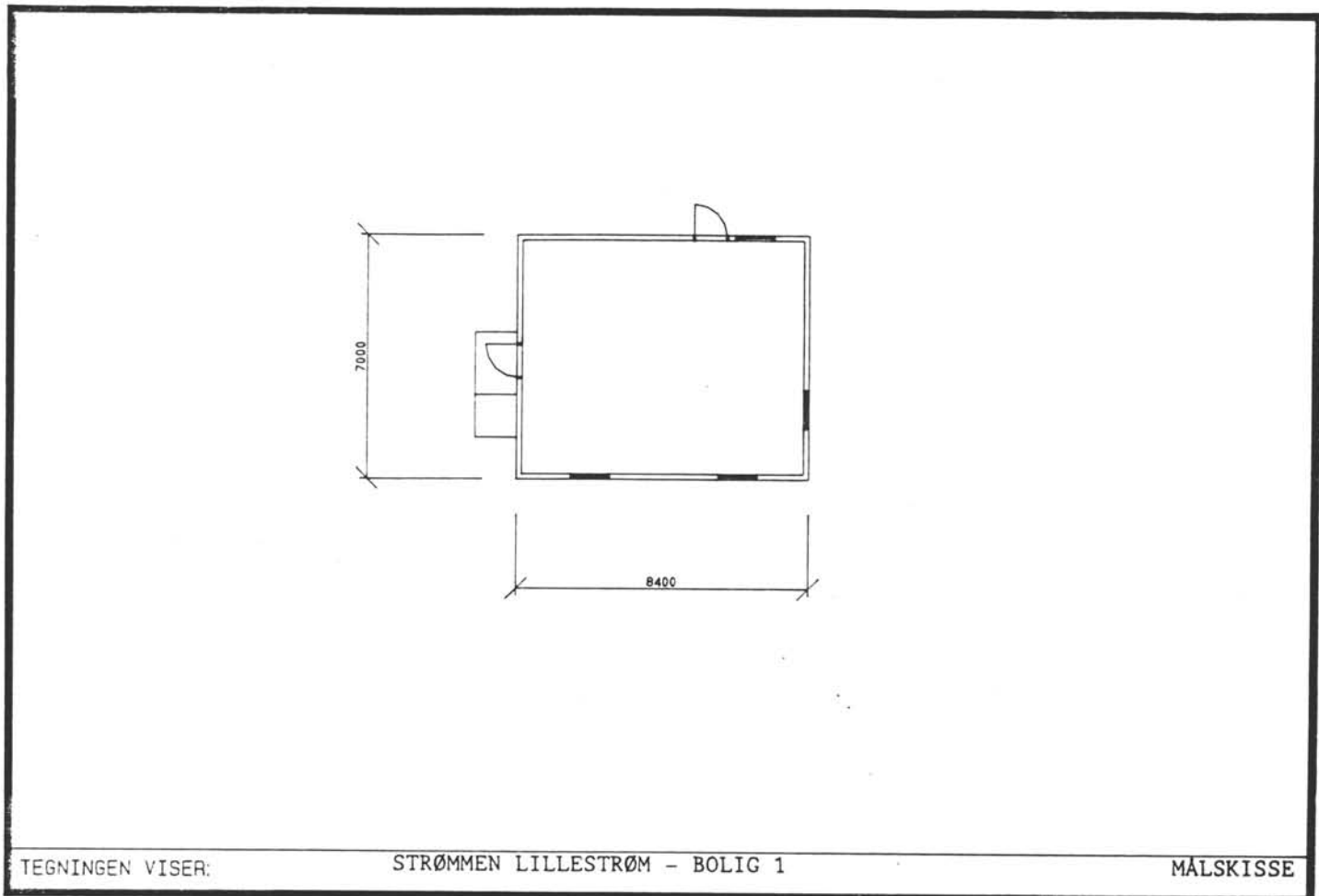
ANDRE OPPLYSNINGER	UTGITT	DATO juni 91	REGISTR.	DATO 25.06.91
	RETTELSES- BLAD	NR	INNFORT DEN	AV
		NR	INNFORT DEN	AV
		NR	INNFORT DEN	AV

NSB - REGISTRERING AV BYGNINGER

Bak Had 07037-

NAVN BYGNINGENS ART	STRØMMEN - LILLESTRØM BOLIG 1	STASJONSNR	BYGN NR 6
BANESTREKNING	Bryn-Eidsvoll (Hovedbanen)	KILOMETER 19,65	
KOMMUNE MATR.NR.	0231 Skedsmo	GARDSNR 77	BRUKSNR 833
ADRESSE	Rælingsveien 19, 2010 Strømmen	DISTRIKT Oslo	

FOTO



OPPRINNELIG BRUKSFORMAL	PRIMÆRT Bolig	SEKUNDÆRT	
NAVÆRENDE BRUKSFORMAL	PRIMÆRT Bolig	SEKUNDÆRT	ANTALL LEILIGHETER: 1 ANTALL OVERNATTINGSROM: 0
FORHOLD TIL ANDRE HUS	Frittliggende		
FYSISK MILJØ- SAMMENHENG	Større tettsted		

VERNEVERDI	<input type="checkbox"/>	PRIORITERT	BYGNINGEN PRIORITERES SPESIELT SOM BEVARINGSOBJEKT (EVT. INTERN NSB-FREDNING)	<input type="checkbox"/>	BYGNINGEN ER FREDET I MEDHOLD AV LOV OM KULTURMINNER
	<input type="checkbox"/>	HØY	ENDRINGER SKAL IKKE FORETAS FØR ARKITEKTKONTORET HAR GODKJENT PLANENE. DETTE GJELDER OGSÅ UTSKIFTING AV DØRER, VINDUER, KLEDNING, TAKTEKKING OSV		
	<input checked="" type="checkbox"/>	MIDDELS			
	<input type="checkbox"/>	LAV	ENDRINGER KAN FORETAS UTEN GODKJENNING FRA ARKITEKTKONTORET. DET HENVISES TIL GENERELLE RÅD OG RETNINGSLINJER.		
	<input type="checkbox"/>	INGEN			

DIMENSJONER	HOVEDMÅL M	7 x 8,4	BEBYGD AREAL M ²	59	ANTALL ETASJER	1 ½	BRUTTO GOLVAREAL M ²	153
-------------	---------------	---------	--------------------------------	----	-------------------	-----	------------------------------------	-----

BYGNINGSDEL	TYPE KONSTRUKSJON	INSTALLASJON	MERKNAD
FUNDAMENT	Betong ringmur	SKORSTEIN	STK 1
KJELLER UNDERETASJE	Full kjeller, utvendig kjellerlem	ELEKTRISITET	Innlagt
YTTERVEGG	Bindingsverk	OPPVARMING	PRIMÆRT: Elektrisk SEKUNDÆRT: Ved
FASADEKLEDNING	Tømmermannspanel	VANN	Innlagt
TAKFORM	Saltak	BAD	1
TAKTEKKING	Krum teal (rød)	TOALETT	TYPE WC ANTALL 1

VINDUER		DEKOR INNSKRIPSJONER	
DORER		INTERIOR	

BYGGÅR	AR	MERKNAD
	1956	
TILBYGGING OMBYGGING FLYTTING	AR	ENDRING

VEDLIKEHOLDS- TILSTAND	TILSTAND AR	I GOD STAND	BEGYNNENDE FORFALL	FRAMSKREDET FORFALL	RUIN	EVT FORFALLSÅRSÅK
	1991	x				

FARGESKJEMA	OPPRINNELIG	NAVÆRENDE	FRAMTIDIG	BYGGHERRE
UTVENDIG VEGG		lys rødbrun		ARKITEKT
VINDSKIER				BYGGMESTER
GERIKTER				BYGNINGSTYPE
VINDUER		gråhvite		STILPREG
DORER				
HJORNEBORD				

TEGNINGER (ARKIVHENVISNING)	
ELDRE FOTOGRAF	

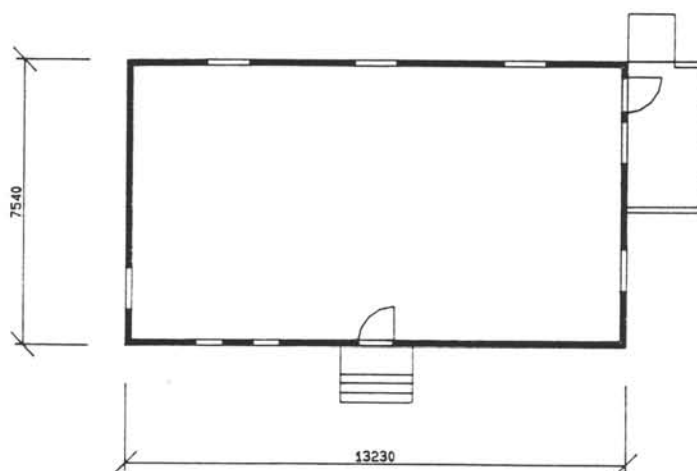
ANDRE OPPLYSNINGER	UTGITT	DATO juni 91	REGISTR.	DATO 25.06.91
	RETTELSES- BLAD	NR	INNFORT DEN	AV
		NR	INNFORT DEN	AV
		NR	INNFORT DEN	AV

NSB · REGISTRERING AV BYGNINGER

Bak Had 07037

NAVN BYGNINGENS ART	STRØMMEN - LILLESTRØM BOLIG 2	STASJONSNR	BYGN NR 8
BANESTREKNING	Bryn-Eidsvoll (Hovedbanen)	KILOMETER 19,65	
KOMMUNE.MATR.NR.	0231 Skedsmo	GARDSNR 77	BRUKSNR 833
ADRESSE	Rølingsveien 21, 2010 Strømmen	DISTRIKT Oslo	

FOTO



TEGNINGEN VISER:

STRØMMEN LILLESTRØM - BOLIG 2

MÅLSKISSE

OPPRINNELIG BRUKSFØRMÅL	PRIMÆRT Bolig	SEKUNDÆRT	
NÅVÆRENDE BRUKSFØRMÅL	PRIMÆRT Bolig	SEKUNDÆRT	ANTALL LEILIGHETER: 2 ANTALL OVERNATTINGSROM: 0
FORHOLD TIL ANDRE HUS	Frittliggende		
FYSISK MILJØ- SAMMENHENG	Større tettsted		

VERNEVERDI	<input type="checkbox"/>	PRIORITERT	BYGNINGEN PRIORITERES SPESIELT SOM BEVARINGSOBJEKT (EVT. INTERN NSB-FREDNING)	<input type="checkbox"/>	BYGNINGEN ER FREDET I MEDHOLD AV LOV OM KULTURMINNER
	<input type="checkbox"/>	HØY	ENDRINGER SKAL IKKE FORETAS FØR ARKITEKTKONTORET HAR GODKJENT PLANENE. DETTE GJELDER OGSÅ UTSKIFTING AV DØRER, VINDUER, KLEDNING, TAKTEKKING OSV.		
	<input checked="" type="checkbox"/>	MIDDELS			
	<input type="checkbox"/>	LAV	ENDRINGER KAN FORETAS UTEEN GODKJENNING FRA ARKITEKTKONTORET. DET HENVISES TIL GENERELLE RÅD OG RETNINGSLINJER.		
	<input type="checkbox"/>	INGEN			

DIMENSJONER	HOVED'IAL M	7,54 x 13,23	BEBYGD AREAL M ²	98	ANTALL ETASJER	2	BRUTTO GOLVAREAL M ²	294
-------------	----------------	--------------	--------------------------------	----	-------------------	---	------------------------------------	-----

BYGNINGSDEL	TYPE: KONSTRUKSJON	INSTALLASJON	MERKNAD
FUNDAMENT	Betong ringmur	SKORSTEIN	STK 2
KJELLER UNDERETASJE	Full kjeller, utvendig kjellerlem	ELEKTRISITET	Innlagt
YTTERVEGG	Bindingsverk	OPPVARMING	PRIMÆRT: Elektrisk SEKUNDÆRT: Ved, olje
FASADEKLEDNING	Tømmermannspanel	VANN	Innlagt
TAKFORM	Valmtak	BAD	2
TAKTEKKING	Krum tegl (rød)	TOALETT	TYPE WC ANTALL 2

VINDUER		DEKOR INNSKRIPSJONER	
DØRER		INTERIØR	

BYGGÅR	AR	MERKNAD
	1956	
TILBYGGING OMBYGGING FLYTTING	AR	ENDRING

VEDLIKEHOLDS- TILSTAND	TILSTAND AR	I GOD STAND	BEGYNNENDE FORFALL	FRAMSKREDET FORFALL	RUIN	EVT FORFALLSÅRSÅK
	1991	x				dårlige vinduer iflg. leieboer

FARGESKJEMA	OPPRINNELIG	NAVÆRENDE	FRAMTIDIG	BYGGHERRER
UTVENDIG VEGG		varm gul		ARKITEKT
VINDSKIER				BYGGMESTER
GERIKTER				BYGNINGSTYPE
VINDUER		gulhvite		STILPREG
DØRER				
HJØRNEBORD				

TEGNINGER (ARKIVHENVISNING)	
ELDRE FOTOGRAF	

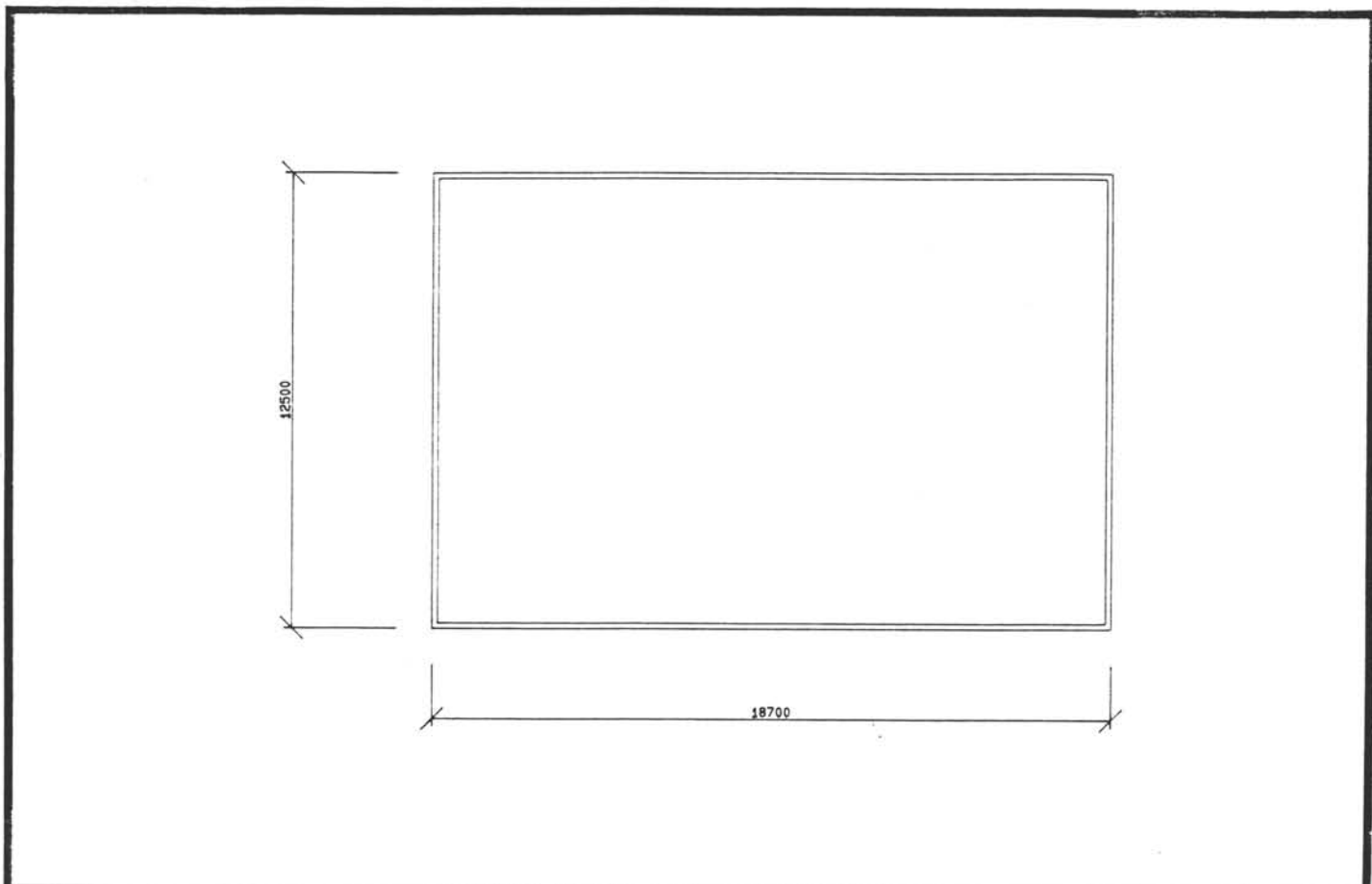
ANDRE OPPLYSNINGER	UTGITT	DATO juni 91	REGISTR.	DATO 25.06.91
	RETTELSES- BLAD	NR	INNFØRT DEN	AV
		NR	INNFØRT DEN	AV
		NR	INNFØRT DEN	AV

NSB · REGISTRERING AV BYGNINGER

Bak Had 07037

NAVN BYGNINGENS ART	STRØMMEN - LILLESTRØM SAGDALEN BOLIGBRASSE	STASJONSNR	BYGN NR 9
BANESTREKNING	Bryn-Eidsvoll (Hovedbanen)	KILOMETER 19,70	
KOMMUNE, MATR. NR.	0231 Skedsmo	GARDSNR 77	BRUKSNR 833
ADRESSE	Rølingsveien 25, 2010 Strømmen	DISTRIKT Oslo	

FOTO



TEGNINGEN VISER:

STRØMMEN LILLESTRØM - SAGDALEN BOLIGBRASSE

MÅLSKISSE

OPPRINNELIG BRUKSFORMÅL	PRIMÆRT Bolig	SEKUNDÆRT	
NÅVÆRENDE BRUKSFORMÅL	PRIMÆRT Bolig	SEKUNDÆRT	ANTALL LEILIGHETER: 3 ? ANTALL OVERNATTINGSROM: 0
FORHOLD TIL ANDRE HUS	Frittliggende		
FYSISK MILJØ- SAMMENHENG	Større tettsted		

VERNEVERDI	<input type="checkbox"/>	PRIORITERT	BYGNINGEN PRIORITERES SPESIELT SOM BEVARINGSOBJEKT (EVT INTERN NSB-FREDNING)	<input type="checkbox"/>	BYGNINGEN ER FREDET I MEDHOLD AV LOV OM KULTURMINNER
	<input type="checkbox"/>	HOY	ENDRINGER SKAL IKKE FORETAS FOR ARKITEKTKONTORET HAR GODKJENT PLANENE. DETTE GJELDER OGSÅ UTSKIFTING AV DØRER, VINDUER, KLEDNING, TAKTEKKING OSV		
	<input checked="" type="checkbox"/>	MIDDELS			
	<input type="checkbox"/>	LAV	ENDRINGER KAN FORETAS UTEN GODKJENNING FRA ARKITEKTKONTORET. DET HENVISES TIL GENERELLE RÅD OG RETNINGSLINJER.		
	<input type="checkbox"/>	INGEN			

DIMENSJONER	HOVEDTAL M	12,5 x 18,7	BEBYGD AREAL M ²	233	ANTALL ETASJER	1 + U	BRUTTO GOLVAREAL M ²	461
-------------	---------------	-------------	--------------------------------	-----	-------------------	-------	------------------------------------	-----

BYGNINGSDEL	TYPE: KONSTRUKSJON	INSTALLASJON	MERKNAD
FUNDAMENT	Betong ringmur	SKORSTEIN	STK 5
KJELLER UNDERETASJE	Full underetasje, med boligrom	ELEKTRISITET	Innlagt
YTTERVEGG		OPPVARMING	PRIMÆRT: Olje SEKUNDÆRT: Elektrisk
FASADEKLEDNING	Tømmermannspanel	VANN	Innlagt
TAKFORM	Saltak	BAD	dusj
TAKTEKING	Asbestsement bølgeplater, grå	TOALETT	TYPE: WC ANTALL: 1

VINDUER		DEKOR INNSKRIPSJONER	
DORER		INTERIOR	

BYGGGEAR	AR	MERKNAD
TILBYGGING OMBYGGING FLYTTING	AR	ENDRING I 50-åra? (sanns.) (angivelig 1970)

VEDLIKEHOLDS- TILSTAND	TILSTAND AR	I GOD STAND	BEGYNNENDE FORFALL	FRAMSKREDET FORFALL	RUIN	EVT FORFALLSÅRSÅK
	1991		x			Noe lekkasje ved pipa

FARGESKJEMA	OPPRINNELIG	NAVÆRENDE	FRAMTIDIG	BYGGHERRER
UTVENDIG VEGG		Mørk brun		ARKITEKT
VINDSKIER		Hvit		BYGGMESTER
GERIKTER				BYGNINGSTYPE
VINDUER		hvite		STILPREG
DORER				
HJORNEBORD				

TEGNINGER (ARKIVHENVISNING)	
ELDRE FOTOGRAF	

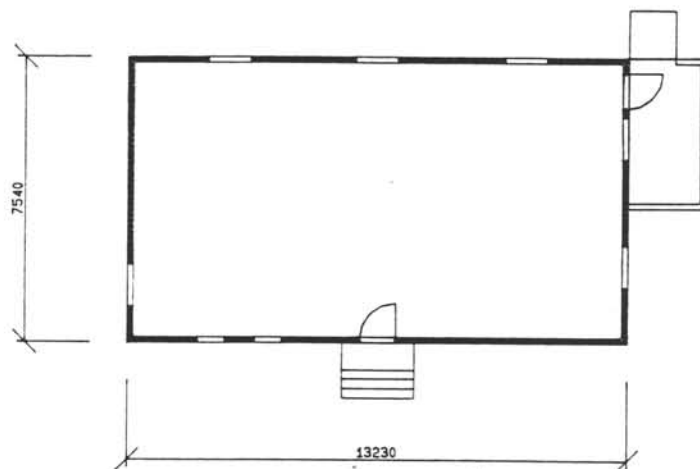
ANDRE OPPLYSNINGER	Bare én bolig er p.t. utleid	UTGITT	DATE juni 91	REGISTR.	DATE 25.06.91
		RETTELSES- BLAD	NR	INNFORT DEN	AV
			NR	INNFORT DEN	AV
			NR	INNFORT DEN	AV

NSB · REGISTRERING AV BYGNINGER

Bak Had 07037

NAVN BYGNINGENS ART	STRØMMEN - LILLESTRØM BOLIG 3	STASJONSNR	BYGN NR 10
BANESTREKNING	Bryn-Eidsvoll (Hovedbanen)	KILOMETER 19,65	
KOMMUNE, MATR. NR.	0231 Skedsmo	GARDSNR 77	BRUKS NR 833
ADRESSE	Rølingsveien 23, 2010 Strømmen	DISTRIKT Oslo	

FOTO



TEGNINGEN VISER:

STRØMMEN LILLESTRØM - BOLIG 3

MÅLSKISSE

OPPRINNELIG BRUKSFORMAL	PRIMÆRT Bolig	SEKUNDÆRT	
NAVÆRENDE BRUKSFORMAL	PRIMÆRT Bolig	SEKUNDÆRT	ANTALL LEILIGHETER: 2 ANTALL OVERNATTINGSROM: 0
FORHOLD TIL ANDRE HUS	Frittliggende		
FYSISK MILJØ- SAMMENHENG	Større tettsted		

VERNEVERDI	<input type="checkbox"/>	PRIORITERT	BYGNINGEN PRIORITERES SPESIELT SOM BEVARINGSOBJEKT (EVT INTERN NSB-FREDNING)	<input type="checkbox"/>	BYGNINGEN ER FREDET I MEDHOLD AV LOV OM KULTURMINNER
	<input type="checkbox"/>	HOY	ENDRINGER SKAL IKKE FORETAS FØR ARKITEKTKONTORET HAR GODKJENT PLANENE. DETTE GJELDER OGSÅ UTSKIFTING AV DØRER, VINDUER, KLEDNING, TAKTEKKING OSV.		
	<input checked="" type="checkbox"/>	MIDDELS			
	<input type="checkbox"/>	LAV	ENDRINGER KAN FORETAS UTEN GODKJENNING FRA ARKITEKTKONTORET. DET HENVISES TIL GENERELLE RÅD OG RETNINGSLINJER.		
	<input type="checkbox"/>	INGEN			

DIMENSJONER	HOVED*1AL M	7,54 x 13,23	BEBYGD AREAL M ²	98	ANTALL ETASJER	2	BRUTTO GOLVAREAL M ²	294
-------------	----------------	--------------	--------------------------------	----	-------------------	---	------------------------------------	-----

BYGNINGSDEL	TYPE.KONSTRUKSJON	INSTALLASJON	MERKNAD
FUNDAMENT	Betong ringmur	SKORSTEIN	STK 2
KJELLER UNDERETASJE	Full kjeller, utvendig kjellerlem	ELEKTRISITET	Innlagt
YTTERVEGG	Bindingsverk	OPPVARMING	PRIMÆRT: Elektrisk SEKUNDÆRT: Ved, olje
FASADEKLEDNING	Tømmermannspanel	VANN	Innlagt
TAKFORM	Valmtak	BAD	2
TAKTEKKING	Krum teql (rød)	TOALETT	TYPE WC ANTALL 2

VINDUER		DEKOR INNSKRIPSJONER	
DORER		INTERIOR	

BYGGEAR	AR	MERKNAD
	1950	
TILBYGGING OMBYGGING FLYTTING	AR	ENDRING

VEDLIKEHOLDS- TILSTAND	TILSTAND AR	I GOD STAND	BEGYNNENDE FORFALL	FRAMSKREDET FORFALL	RUIN	EVT FORFALLSARSAK
	1991	x				

FARGESKJEMA	OPPRINNELIG	NAVERENDE	FRAMTIDIG	BYGGHERRE
UTVENDIG VEGG		gul oker		ARKITEKT
VINDSKIER				BYGGMESTER
GERIKTER				BYGNINGSTYPE
VINDUER		gulhvite		STILPREG
DORER		lys fersken		
HJØRNE BORD				

TEGNINGER (ARKIVHENVISNING)	
ELDRE FOTOGRAF	

ANDRE OPPLYSNINGER	UTGITT	DATO juni 91	REGISTR	DATO 25.06.91
	RETTELSES- BLAD	NR	INNFORT DEN	AV
		NR	INNFORT DEN	AV
	NR	INNFORT DEN	AV	

MIKROMARC
BIBLIOTEKSYSTEM



200000163832