




Bygningsregistrering

NSB Arkitektkontoret



Oslo distrikt

Oslo S, Lodalen m.m.

09tu04638

NSBs Bygningsregistrering

OSLO DISTRIKT

OSLO S.

NSB Arkitektkontoret

Aasmund Dahl
Overarkitekt


Utgitt januar 1992

Eks. 1

₹ 332(083.86):656.2(481) NSTB Nor

<u>INNHold</u>	side
Opplegg og bruk	3
Oslo S. Loenga m.m.	7
- Bygningshistorikk	
- Registreringer	

<u>stasjon</u>	<u>km</u>
Oslo S.	0



O P P L E G G O G B R U K

OM PROSJEKTET

I 1978 ble arbeidet med registrering av NSB's ca 5 000 bygninger påbegynt. En begrenset bygningsfortegnelse fra begynnelsen av 1950-årene var ikke blitt ajourført og manglet elementære opplysninger om den enkelte bygning.

Registreringsarbeidet har vært drevet i NSB's regi, men har delvis vært finansiert av Sekretariatet for registrering av faste kulturminner i Norge. Dette sekretariatet administrerer en omfattende registrering av samtlige bygninger oppført før 1900 i landet. NSB's arkitektkontor har administrert registreringsprosjektet mens frilanstilknyttede arkitekter har utført registreringen.

REGISTRERINGENS FORMÅL

Formålet med registreringen har vært:

1. Å bygge opp et forbrukervennlig register over samtlige bygninger i NSB til bruk i forvaltningen. Det skal gis grunnleggende data om samtlige bygninger samt allsidige opplysninger om et utvalg av bygningene. Registeret er bygd opp for seinere bruk av EDB til lagring og ajourføring.
2. Å sikre en forvarlig behandling av bygningsmassen ved ombygginger, tilbygg og vedlikehold, gjennom bl.a. en sortering av bygningene med hensyn til saksbehandling.
3. Å legge grunnlaget for at NSB kan utforme en egen politikk i vernespørsmål. I en tid der verneinteressene fokuseres på NSB's bygningsmasse, samtidig som NSB står foran en omfattende sanering av egne bygninger, er det nødvendig å finne fram til et velbegrunnet utvalg av verneobjekter.

OPPLEGG OG INNLEDNING

Registreringen er presentert distrikt- og strekningsvis. Hver strekning er igjen inndelt etter mønsteret:

Stasjon - mellomstasjon - stasjon - osv., slik at hver stasjon og hver mellomstrekning utgjør en enhet (forøvrig identisk med opplegget i stortingsmelding nr. 10 (1979-80) "Fortegnelse over statens eiendommer").

Registreringen er utført på 2 nivåer:

1. Oversiktsregistrering med grunnleggende opplysninger om samtlige NSB-bygninger.
2. Detaljregistrering av et utvalg av bygningene.

Bygningene som detaljregistreres er valgt ut etter følgende kriterier:

1. Samtlige bygninger oppført før 1900.
2. Bygninger oppført etter 1900 med unntak av plattformskur, trallebuer, materialbuer, hvilebuer, sporskiftekosker, utedoer, pumpehus, uthus til vokterboliger, CTC-hus samt mindre verksteder, garasjer, lagerbygninger o.l.
3. Dersom bygningen som nevnt ovenfor er av spesiell arkitektonisk eller antikvarisk interesse, eller inngår som en del av et arkitektonisk helhetlig anlegg, er de imidlertid likevel medtatt.

Hver stasjon/mellomstrekning har således følgende innhold:

1. Oversiktskjema med opplysninger om samtlige bygninger på stasjonen/mellomstrekningen.
2. Situasjonsplan for identifikasjon av bygningene (gjelder for stasjoner og større anlegg på mellomstrekningene).
3. Detaljregistreringsskjemaer der dette er aktuelt.

Bygg av spesiell forsvarsmessig betydning er holdt utenfor registreringen.

AJOURFØRING

Ajourføring av registreringene kan for de større bygningenes vedkommende skje ved eiendomsinformasjon som allerede flyter gjennom NSB. Når det gjelder mindre bygninger som buer, skur, uthus osv. må ajourføringen skje ved periodisk gjennomgang av denne bygningsmassen i samarbeid med de lokale baneavdelingene.

Ajourføringen vil bli formidlet både gjennom utgivelse av rettelsesblad og ved nyoptrykk av hefter i sin helhet.

KOMMENTARER TIL ENKELTE AV DETALJREGISTRERINGSSKJEMAETS RUBRIKKER

Banestrekning

Inndeling og nummerering er gjennomført i henhold til trykk 802, rettelsesblad nr. 2 (1. jan. 1982).

Stasjonsnummer

Stasjonsnummer er også hentet fra trykk 802.

Bygningsnummer

Bygningsnummeret er en for denne registreringen intern, fortløpende nummerering for hver stasjon/anlegg, for lettere å kunne sammenholde oversiktsregistrering, situasjonsplan og detaljregistreringer.

Fotografier

Datering for fotografiene sammenfaller med registreringsdato dersom ikke noe annet er nevnt.

Tegning

Ved valg av tegning er det i største mulig grad forsøkt å finne fram til opprinnelig tegning. Unntak fra dette har vært gjort der seinere ombygginger/tilbygginger har forandret bygningsformen totalt. Ajourførte tegninger for de fleste NSB-bygninger finnes i distriktene og/eller baneavdelingens arkitektkontor i Had.

Verneverdi

Fastsettelse av verneverdi har skjedd på fritt, faglig grunnlag av registratorene i samarbeid med arkitektkontoret. De viktigste kriteriene har i prioritert rekkefølge vært:

1. Bygningshistorisk/arkitekturhistorisk verdi i landsmålestokk, om bygningen er banebrytende/representativ for en spesiell byggeskikk.
2. Jernbanehistorisk verdi og plassering. Om bygningen har en funksjon som forteller noe om jernbaneteknologien og historien.
3. Bygningens plass i lokalhistorien.

I tillegg er det tatt hensyn til:

4. Om bygningen fortsatt har et opprinnelig utseende
5. Bygningens verdi som del av et helhetlig anlegg.

I rubrikkene for verneverdi er det innlagt rutiner for saksbehandling for å fremme et arkitektonisk og antikvarisk forsvarlig behandling ved ombygginger osv. Som det framgår av teksten i rubrikkene skjer dette ved en sortering av bygningene i 2 kategorier. Ved bygninger med høy og middels verneverdi skal arkitektkontoret godkjenne slike endringer.

Det må presiseres at hensikten med å angi verneverdi i første rekke har vært å sikre en fagmessig behandling og vern av bygninger som fortsatt skal være i bruk. Høy middels verneverdi betyr at bygningen er vurdert å ha så høy arkitektonisk og kulturhistorisk verdi at endringer av planer, utskifting av vinduer, dører, taktekking m.m. må utføres med nødvendig faglig assistanse.

Rubrikken for prioritering ("prioritert") er innført for å muliggjøre utvelgelse av et mindre antall bygninger som spesielt verneverdige. Ettersom NSB's bygninger ofte ble oppført i serier kan det f.eks. være aktuelt å velge ut en av flere like for bevaring. Ved utfylling av denne rubrikken har det, der det har vært mulig, vært tatt sidehensyn til bygningens framtidige bruksmulighet.

Klassifisering som "prioritert" innebærer ikke formell fredning etter Lov om kulturminner. Hovedadministrasjonen kan i spesielle tilfeller også innvilge rivingstillatelse for slike bygninger, dersom f.eks. andre bygninger av samme type kan bevares i stedet.

Fargeskjema

Fargene er angitt med kodebetegnelse etter boka "Farver i farver", Politikens forlag, København 1974. Fargene er i tillegg angitt med fargebetegnelse.

Tegninger (Arkivhenvisning)

For tegninger som befinner seg i NSB's forskjellige arkiver opptrer følgende forkotelser:

A		
AK		
BD	Arkitektkontorets tegningsarkiv, Had	
B1		
BdB	Bergen distrikt	Baneavd. arkiv
DdB	Drammen distrikt	" "
B		
HdB	Hamar distrikt	" "
KdB	Kristiansand distr.	" "
NdB	Narvik distrikt	" "
OdB	Oslo distrikt	" "
SdB	Stavanger distr.	" "
TdB	Trondheim distr.	" "

KRISTIANIA ØSTBANESTASJON.

HOVEDBANESTASJONEN (1854).

Etter at Stortinget i 1851 etter lang debatt hadde vedtatt at det skulle bygges jernbane mellom Christiania og Eidsvold, ble det inngått kontrakt med engelske kapitalister som skulle eie og drive banen.

Stasjonsbygningene var på mane måter jernbanens ansikt utad og ble tillagt stor vekt, spesielt viktig var naturlig nok utformingen av stasjonsbygningen i Christiania. Kaster vi et blick på den stasjonsbyggnings-tradisjon som hadde rukket å danne seg i England, jernbanens moderland, er det to forhold som slår en:

For det første var de store bystasjonene, særlig endestasjonene, rikt utsmykkede bygninger i mur. Utformingen var høyst forskjellig fra linje til linje, eller i alle fall fra jernbaneselskap til jernbaneselskap. For det andre var mellomstasjonene desto mer primitive.

Hovedbanestasjonen ble tydelig utformet etter engelske idealer for slike bygninger. Stasjonen var så viktig at den ble gjenstand for arkitektkonkurransen. Vi vet lite om denne konkurransen, bortsett fra at arkitektene H.E.Schirmer og A.F.W.von Hanno vant og fikk oppdraget sammen med de øvrige viktige bygningene på strekningen.

Når det gjelder biografiske opplysninger om de to arkitektene, henviser vi til innledningen i bindet som omfatter Hovedbanen.

Vinnerutkastet viser en etter datidens forhold stor og tidsmessig bygning i 2 etasjer, forbundet med en parallelt liggende sporhall for to spor. Begge bygningene var oppført i upusset tegl. Løsningen med stasjonsbygningen plassert på siden av sporene ved en endestasjon kan synes upraktisk. I England og på kontinentet hadde de såkalte sekkestasjonene vært bygget i flere år. Forklaringen er imidlertid enkel:

Antall avganger og atkomster var ikke større enn at passasjerene kunne krysse perrongen direkte mellom bygningen og det nærmeste sporet. Det andre sporet ble antakelig benyttet til via en dreieskive å kjøre lokomotivet ut forbi vognene etter ankomst. Seinere ble imidlertid også det andre sporet tatt i bruk til regulær ankomst og avgang.

Selve stasjonsbygningen var uhyre langsmal (120x15 alen) i forhold til tilsvarende prosjekter seinere her i landet. De 4 separate venterommene - ett for hver klasse - lå sammen med damerom, ekspedisjonsrom osv. etter hverandre som perler på en snor fra den ene ytterveggen til den andre. En

overbygget arkade langs byfasaden fungert som trafikkfordelingsområde. Venterommene ble på denne måten trekkfulle, og i 1866 ble søylereken som avgrenset arkaden murt igjen, og arkaden dermed innlemmet i bygningen.

Stasjonsbygningens gavler, særlig den som vendte vestover mot det som dengang var selve byen Christiania, var naturlig nok et viktig element. Med sin grundige skolering i historiske stilarter kunne arkitektene etter tidens skikk velge innen et rikt register av motiver og stilepoker. Gavlmotivet var dyrket i de tyske byborgerhusene, men den mest kunstferdige utformingen kunne nok byhusene i de hollandske og belgiske handelsbyene oppvise, med sine ofte svungne buer. Samtidens vurdering av bygningenes stil som "hollandsk renessanse" er derfor korrekt nok. De samme motivene ble også benyttet på det sentrale tårnoppbygget. Som bakgrunn for stasjonsuret og som symbol på det nye kommunikasjons-middelets storhet var tårnet nesten blitt en selvfølge for en endestasjon.

Foruten stasjonsbygningen prosjekterte Schirmer og von Hanno ytterligere to store bygninger for de engelske oppdragsgiverne, men disse kom aldri til utførelse. Dette var et jernbanehotell ved Eidsvoll og en bygård på hjørnet Store Strandgade/Lille Vognmandsgade ved Jernbanetorget. Tegningene er bevart på Jernbanemuseet og viser at det spesielle gavlmotivet er tenkt som et varemerke for Hovedjernbanen.

Sett fra Christiania var det gavlen som dominerte også perronghallen eller "shed'et". Hallen hvilte på støpejernssøyler og var delvis tekket med valsede glassplater. Gavlen var også her murt opp i upusset tegl, men det som dominerte var et enormt glassfelt i en buet omramming. Når man kom gående eller kjørende med hest fra de sentrale delene av byen, var det dette vinduet man hadde midt imot, og gjennom glasset kunne man skimte selve toget. Dette grepet på løsningen var originalt, også i internasjonal sammenheng. Det var blitt en tradisjon at ingeniørenes dristige overdekninger skulle skjules godt bak storslåtte fasader i alle mulige stilarter.

Det første bruddet med denne skikken skjede ved byggingen av King's Cross station i London. Stasjonen var tegnet av Lewis Cubitt og var under oppføring nettopp 1851-52. Fronten er preget av to store buete vinduer som beskriver spennene som danner perronghallen bakenfor. Det er klart at Schirmer og von Hanno har studert denne og andre engelske endestasjoner før de tegnet sitt konkuranseutkast.

Stasjonen var forsynt med gass til belysning og det var inninstallert vann

Selv om stasjonsbygningen i Christiania godt kunne hevde seg

i sammenlikning med store bystasjoner i utlandet, var de øvrige bygningene på stasjonsområdet temmelig primitive og knapt dimensjonert ved åpningen i 1854. Den største bygningen, og den eneste bygningen utenom stasjonsbygningen som var i mur, var verkstedsbygningen som lå helt borte ved Oslo gate. Ellers var det bare et mindre godshus, noen små pakkhus ved havnen, endel skur og 8 "grundmurede Ovne for brænding af Kull til Cokes". Resultatet av den knappe dimensjoneringen var en rekke utvidelsesprosjekter allerede de første 10 driftsårene.

BYGGETRINN II.

Ved anleggelse av østfoldbanen var behovet for utvidelse av Østbanestasjonsanlegget blitt prekært. Et omfattende utvidelsesprosjekt ble satt i gang.

Etter Hovedbanens åpning var Kongsvingerbanen knyttet til Hovedbanen på Lillestrøm, og den første forbindelsen til Sverige var etablert. Da Østfoldbanen ble vedtatt bygget var det klart at den gamle, enkle stasjonsbygningen ville bli rent for liten. Dessuten var Hovedbanen fortsatt en privatbane.

I England og på kontinentet hadde bygningene ved de store og viktige bystasjonene for lengst utviklet seg til å bli omfattende byggverk, og alle endestasjonene for banene som strålte ut av de store byene hadde ett felles trekk: Den viktigste fløyen var bygningsvolumet som ble plassert på tvers av sporene. Denne utgjorde jernbanens ansikt mot bykjernen og ble utstyrt med ofte fantastiske fasader som skulle vekke assosiasjoner til tidligere tiders stiler og bygningstyper. Borger, eventyrslott, katedraler og palasser ble benyttet som forbilder. Skjult av murfasadene lå den bygningsdelen som kanskje var mest banebrytende, i alle fall sett med ettertidens øyne, nemlig de store og dristige buede sporoverdekningene i stål.

Som Norges viktigste stasjon og ansikt mot utenverdenen skulle ikke Østbanestasjonene være noe dårligere. Den eksisterende stasjonsbygningen fra 1854 ble innlemmet i prosjektet som den ene sidefløyen. Supplert med en L-formet volum ble bygningen planlagt som en sekkestasjon.

Et interessant grep var at trafikkstrømmen gjennom stasjonen ble delt i to: Inngang for avgående passasjerer skjedde fra Havnegata, mens ankomende passasjerer fikk utgang mot Jernbanetorget.

Det var arkitekt G. A. Bull som fikk ansvaret for utformingen av den nye delen av stasjonen etter at flere utkast var presentert fra forskjellig hold. Han hadde tidligere vært knyttet til jernbaneanleggene som fast

arkitekt 1863-72, og hadde tegnet både Oslo Vestbanestasjon, Drammen og Trondheims første stasjonsbygning. Disse var utformet i en enkel rundbuestil, mens Oslo Østbanestasjon fikk en rikere utforming med pillasterordener som i et italiensk renessansepalass.

Den store sporoverdekningen i stål ble tegnet og beregnet av Olaf Onsum. I sin samtid var det en mye omtalt konstruksjon med sitt midtspenn på ca. 21 m og med to sidespenn.

Bygningen sto ferdig 1882.

23.09.91 Eivind Hartmann
Roslands Arkitektkontor a.s.

NSB - REGISTRERING AV BYGNINGER

UTGITT:
REVIDERT:

BYGN NR	KILOMETER	BYGNINGSTYPE	ADRESSE	MATTRIKKEL GNR BNR	BEBYGD AREAL	ETG	BRUTTO GOLVFLATE	HOVED-MATERIALE	BYGGEAR	TEGNINGER ARKIVNR	MERKNAD	EGET SKEMA	STASJONSNR		BANE/BILROUTE		DISTRIKT	
													0 8 L 0 8	9	BRYN-EIDSVOLL (HOVEDBANEN)		DBLO	
1A	0 00	Oslo S, byggetrinn 1	Jernbanetorget 1, Oslo 1	208/325	3700 7	7	15830	bet	1980		obj 610001	X						
1B	0 00	Oslo S, byggetrinn 2	Jernbanetorget 1	208/325	5100 2	2	14045	bet	1987		obj 610002	X						
1C	0 00	Oslo S, byggetrinn 3	Jernbanetorget 1	207/76	2	2	26286	bet/stal	1990		obj 610003	X						
1D	0,2	Plattformoverbygning	Jernbanetorget 1	207/76	15908			bet										
2	0,00	Batbanestasjonen	Jernbanetorget 1	207/76	9384 3	3		tegl	1854	AK 3650	obj 610004-6	X						
3	0,00	Oslo S, klokketårn	Jernbanetorget 1		17						seg 610002							
4	0,35	Kontorbygg	Tomtekaia 21	234/16	1172 4	4	5860	tegl	1923?	AK 10911	obj 610007	X						
5	0,45	Godshus Syd (Avg. g.)	Tomtekaia 21	234/16	3507 2	2	7294	tegl	1923?	AK 10470	obj 610021	X						
6	0,45	Godshus Nord (Ank. g.)	Tomtekaia 21	234/16	3281 2	2	6862	tegl	1923?	AK 1640	obj 610020	X						
7	0,60	"Jernbukken"	Tomtekaia 21	234/16	970 1	1	970	tre		DdB 187/39	obj 610059	X						
8	0,45	Sporoverbygg	Tomtekaia 21	234/16	0 1	1	0	stal										
9	0,60	Kontorbygg	Rostockergt. 7	234/16	61 3	3	238	tegl	1902	DdB 183/	obj 610010	X						
10	0,61	Bygningsferer verksted	Rostockergt. 7	234/16	430 2	2	596	tegl	1902	DdB 178/46	obj 610009	X						
11	0,61	Bygningsferers kontor	Rostockergt. 7	234/16	275 1	1	275	tre	1963	DdB 184/47	obj 610009	X						
12	0,70	Brakkerigg "Sletta"	Serengsvingen	234/16	382 1	1	382	tre	1978	DdB 557/48	obj 610011	X						
13	0,70	Snikkerlager	Bispegt. 13	234/16	739 1	1	739	tre			obj 610016	X						
14	0,72	Skur v/snekerl.	Bispegt. 13	234/16	135 1	1	135	tre			obj 610057	X						
15	0,75	Truckverksted	Bispegt. 13	234/16	177 1	1	177	stal	1988		obj 610015	X						
16	0,85	"Barasjen"	Bispegt. 13	234/16	700 1	1	700	tegl	1896	DdB 187/35	obj 610014	X						
17	0,90	"Haven"	Bispegt. 13	234/16	659 2	2	1031	tegl	1898	DdB 178/40	obj 610012	X						
18	0,90	Presanningssterke	Bispegt. 13	234/167	315 1	1	315	lettbet.	1961	AK 11009	obj 610008	X						
19	0,95	Fyrhus	Bispegt. 13	234/167	342 1	1	680	bet.	1952	Bak 11380	obj 610013	X						
20	0,95	E. avd. kontor/vrkst.	Oslogt. 3	234/16	547 5	5	2736	bet.	1974	Bak 11303	obj 610046	X						
21	0,90	Koblingshus	Oslogt. 1	234/16	175 2	2	350	bet/tegl	1970	AK 11267	obj 610044	X						
22	0,91	Koblingshus garasje	Oslogt. 1	234/16	36 1	1	36	tre			seg 610044							
23	0,89	Kondensatorhus	Oslogt. 1	234/16	26 1	1	26	tegl	1975	DdB 192/38	seg 610044							
24	0,55	Godsterminal	Schweiggaardegt. 17	234/16	666 1	1	666	tre	192	AK 10727	obj 610042	X						
25	0,45	Brakke/ garasje	Schweiggaardegt. 17	234/16	64 1	1	64	tre	1927	DdB 172/25	obj 610043	X						
26	0,34	Aggregatthush	Tomtekaia 21	234/16	78 1	1	78	tegl			obj 610007							
27	0,40	Garasjer	Tomtekaia 21	324/16	197 1	1	197	blikk			obj 610091							
28	0,95	Bolig	Oslogt. 1	234/47	282 4	4	1412	tegl	ca1900	AK 11416	obj 610045	X						
29	1,00	Bolig	Oslogt. 7	234/16	232 2	2	928	tegl		DdB 34/29	obj 610047	X						



NSB · REGISTRERING AV BYGNINGER

STASJONSNR 0100 STASJON/STREKNING/ANLEGG

OSLD - LOENGA


BANE/BILROUTE


BRYN-EIDSVOLL (HOVEDBANEN)

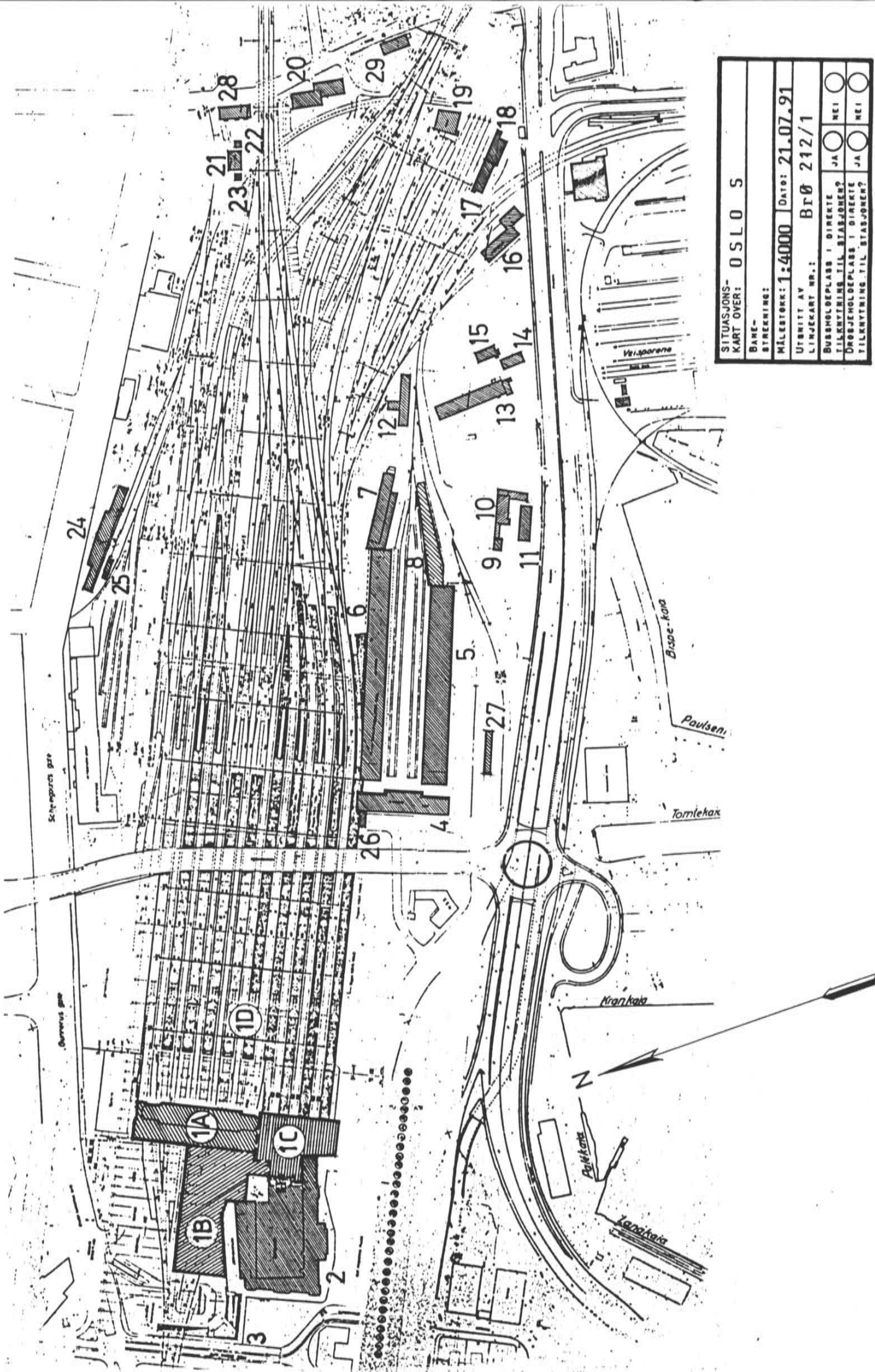
DISTRIKT

OSLD


BYGN NR	KILOMETER	BYGNINGSTYPE	ADRESSE	MATRIKEL GNR, BNR	BEBYGD AREAL	ETG	BRUTTO GOLVFLATE	HOVED-MATERIALE	BYGGEAR	TEGNINGER ARKIVNR	MERKNAD	EGET SKIEMA
30	0,88	"Borgen" kontorbygg	Bispegt. 12	234/7	970	5	4850	teg1	1920	AK 10383	obj 610018	X
31	0,88	Bml. lokomotivverksted	Bispegt. 16	234/7	4300	1	4900	teg1		AK 11312	obj 610019	X
32	1,05	Stillverk 1, Loenga	Loenga	235/29	143	2	169	tre	1952		obj 610024	X
33	1,50	Stillverk 2, "Kulen"	Loenga	235/29	61	2	102	tre/teg1		Odb 174/12	obj 610023	X
34	1,10	Brakkerigg, "Kulen"	Mossevn. 19B	235/29	185	1	185	tre	1982	Odb 57/68	obj 610055	X
35	1,	Stillverk 3 (nord)	Loenga	234/7	18	1	18	tre			obj 610025	X
36	0,75	Loenga velferdshus	Loenga, (Oslogt.)	234/7	121	1	242		1956	AK 10830	obj 610026	X
37	0,80	Skiftehytte "Klypen"	Mossevn. 19 B	235/29	84	1	149	tre		Odb 190/21	obj 610028	X
38	0,79	Verksted vognvisiterer	Mossevn. 19 B	234/7	37	1	37	tre			obj 610027	X
39	1,10	"Ballsletta" brakker.	Bispegt. 16	234/7	133	1	133	tre			obj 610022	X
40	1,10	"Ballsletta" lagarskur	Bispegt. 16	234/7	42	1	42	tre			obj 610036	X
41	0,70	"Veisporet" ekspd.br.	Bispegt. 12	234/7	45	1	45	tre	1982		obj 610041	X
42	0,70	"Veisporet" pres.brak.	Bispegt. 12	234/7	17	1	17	tre			obj 610030	X
43	2,10	Sjurseya skifehytte		235/29	47	1	47	tre	1975			X
44	0,90	Skiftebu	Loenga	235/29	8	1	8	tre				X
45	0,60	Bolig	Oslogt. 35	234/7	160	3	800	teg1	1918	Odb 199/25	obj 610048	X
46	0,70	Bolig	Oslogt 22	233/311	142	1	212	tre		Odb 172/24	obj 610049	X
47	0,70	Hybelbrakke	Oslogt. 22	233/311		1		tre				X
48	0,60	Bolig	Saxegaardsgt. 16	234/7	85	14	218	teg1		Odb 172/14	obj 610052	X
49	0,60	Uthue	Saxegaardsgt. 16	234/7	13	1	13	tre			seg 610052	X
50		Bolig	Mossevn. 69	235/54	247	1	497	tre		Odb 172/11	obj 610053	X
51		Overbygd rampe	Bispegt. 16	234/7	153	1					obj 610054	

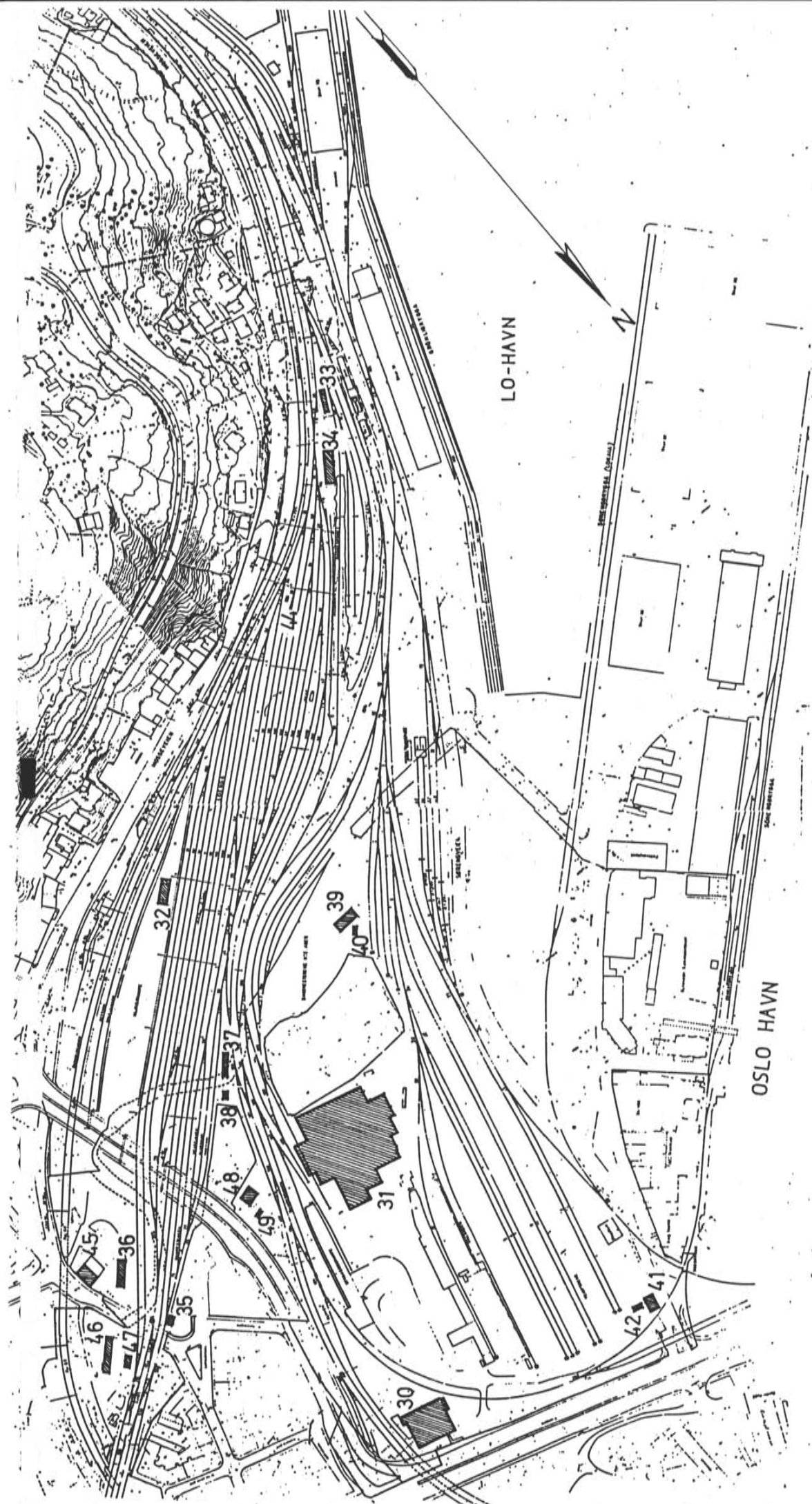







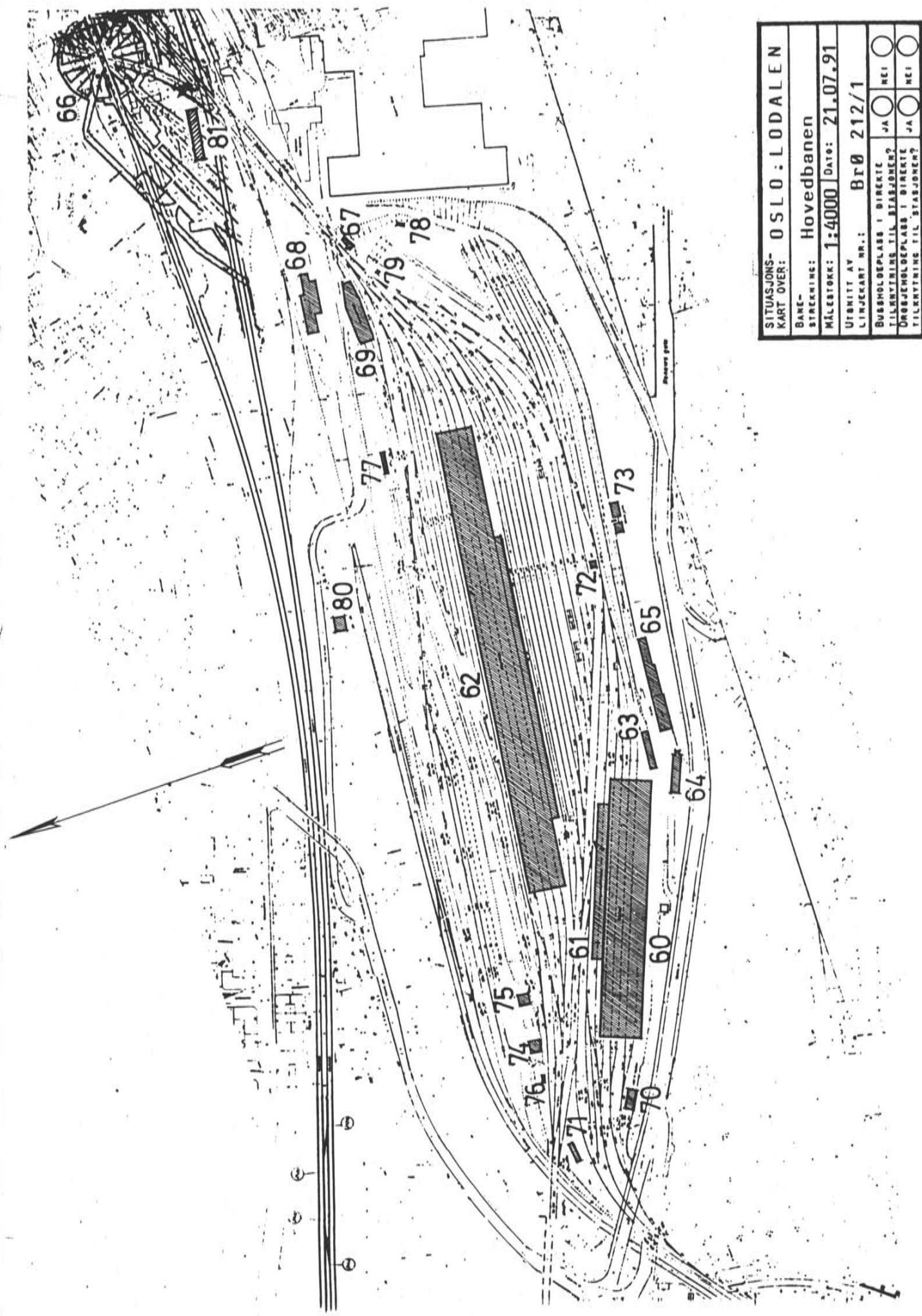
SITUASJONS- KART OVER:	OSLO 5
BARE- STREKING:	
MÅLSTOKK:	1:4000
UTBRITT AV LINJEKART NR.:	BΓØ 212/1
DATO:	21.07.91
BUSHOLDEPLASS I DIREKTE TILKNYTNING TIL STASJONEN?	JA <input type="radio"/> NEI <input type="radio"/>
DROJENHOLDEPLASS I DIREKTE TILKNYTNING TIL STASJONEN?	JA <input type="radio"/> NEI <input type="radio"/>






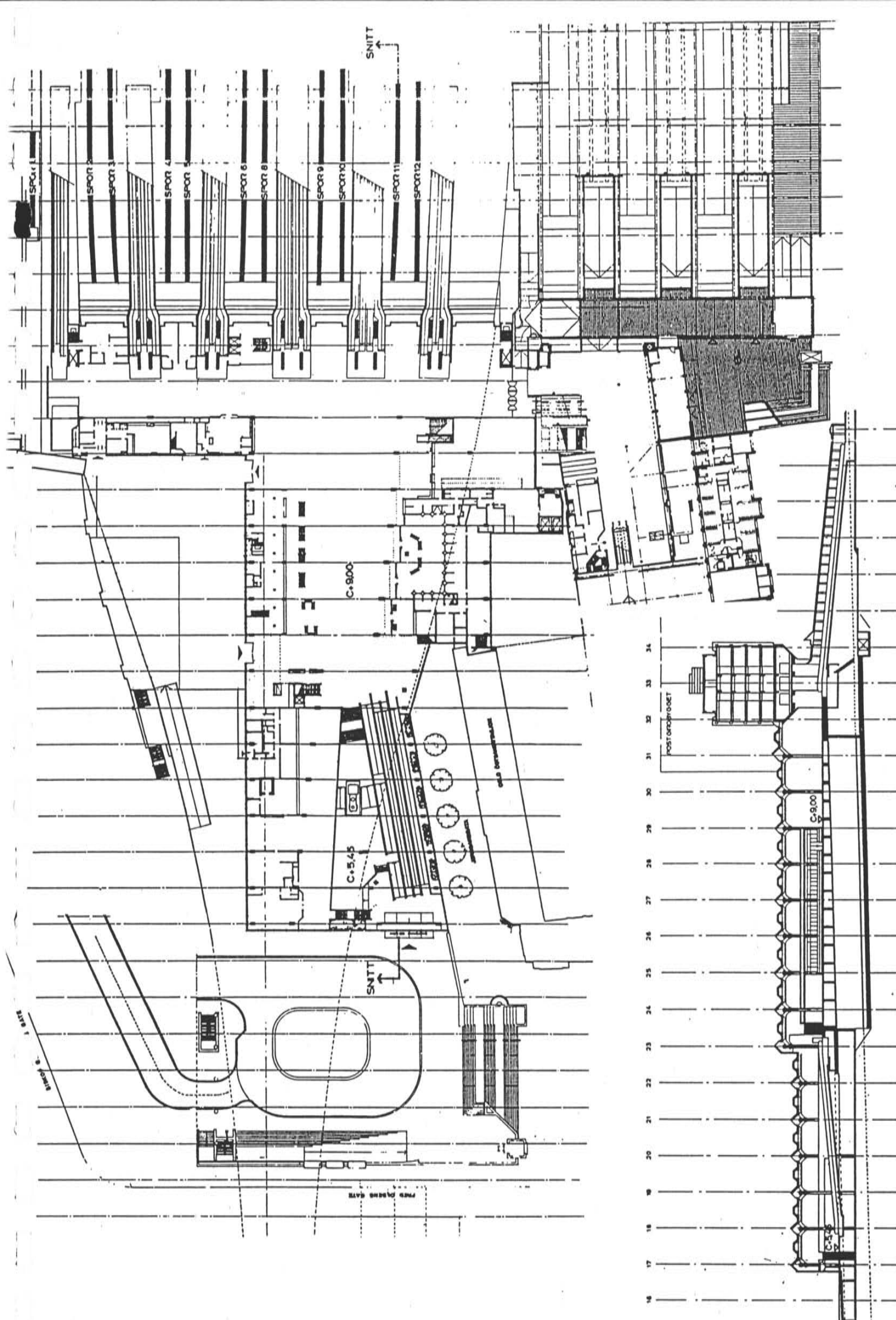
SITUASJONS- KART OVER:	OSLO, LOENGA	
BANE- STREKNING:		
MÅLESTOKK:	1:4000	DATE: 10.07.91
UTSVITT AV LINJEKART NR.:	0dB 19A/18	
BUSHOLDEPLASS I DIRERTE TILKNYTNING TIL STASJONEN?	JA	<input type="checkbox"/> NEI
DRØJENHOLDEPLASS I DIRERTE TILKNYTNING TIL STASJONEN?	JA	<input type="checkbox"/> NEI






SITUASJONS-		OSLO : LODALEN	
KART OVER:		Hovedbanen	
BANE-		Hovedbanen	
STREKNING:		Hovedbanen	
MÅLSTOKK:		1:4000	DATE: 21.07.91
UTBRITT AV		Brø 212/1	
LINJEKART NR.:		Brø 212/1	
BUSSHOLDEPLASS I DIREKTE		JA	NEI
TILKNYTNING TIL STASJONER?		JA	NEI
DRØJENHOLDEPLASS I DIREKTE		JA	NEI
TILKNYTNING TIL STASJONER?		JA	NEI



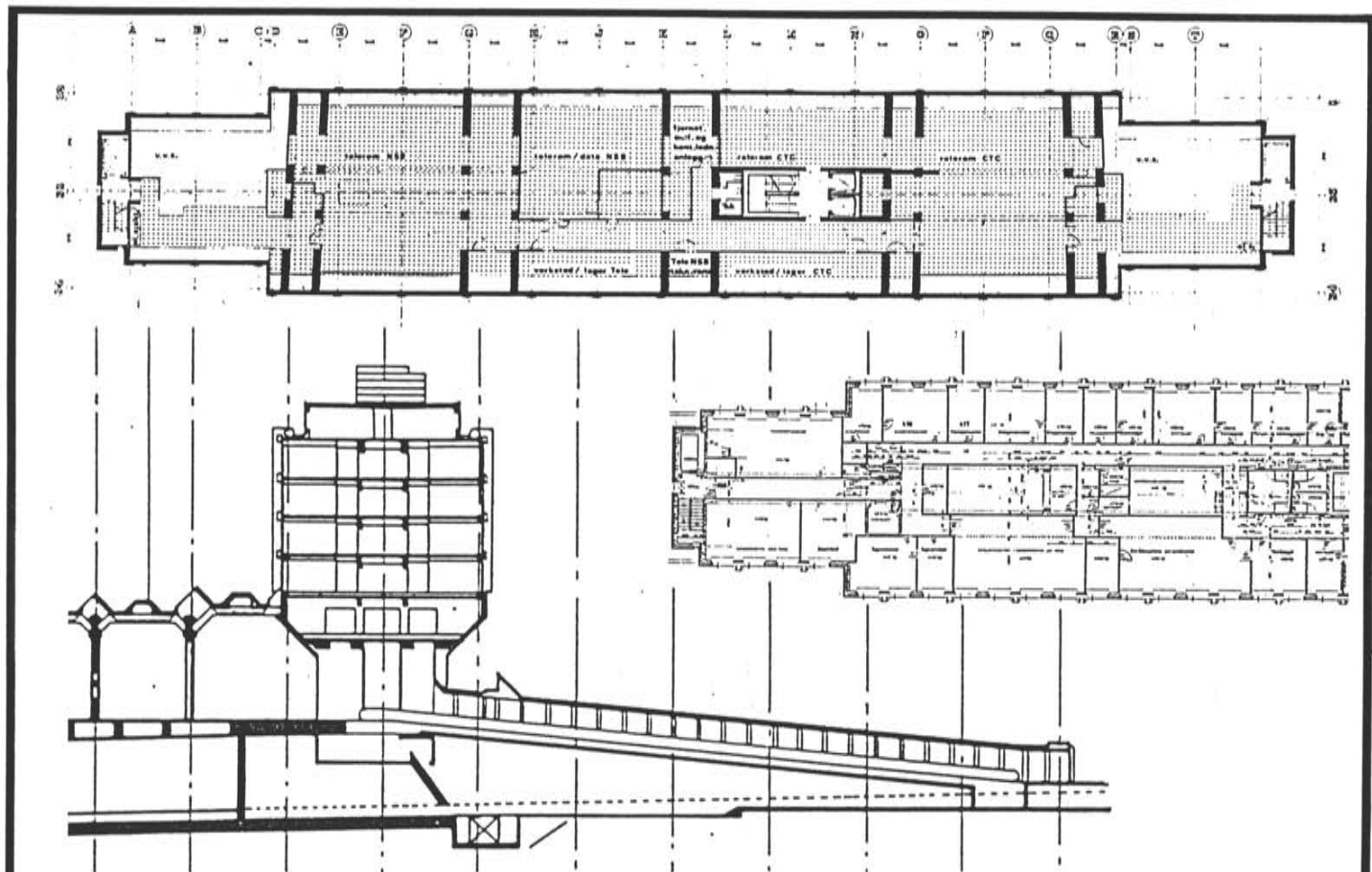





NSB · REGISTRERING AV BYGNINGER

Bak Had 0703 79

NAV BYGNINGENS ART	OSLO S BYGGEGETRINN 1, Admin.bygg, fordel.hall.	STASJONSNR 0100	BYGN NR 1A
BANESTREKNING		KILOMETER 0	
KOMMUNE.MATR.NR.	0301 Oslo	GÅRDSNR 208	BRUKSNR 325
ADRESSE	Jernbanetorget 1, Oslo 1	DISTRIKT Oslo	



TEGNINGEN VISER: **Plan admin.bygg 3. og 4.etg., snitt**

M. 1:600

OPPRINNELIG BRUKSFORMAL	PRIMÆRT Drift- og admin.bygg. m./overnattingsrom. Fordelingshall, pers.tunnel	SEKUNDÆRT	
NAVÆRENDE BRUKSFORMAL	PRIMÆRT Som over.	SEKUNDÆRT	ANTALL LEILIGHETER: 0 ANTALL OVERNATTINGSROM: 36
FORHOLD TIL ANDRE HUS	Del av større stasjonsbyggn.kompleks		
FYSISK MILJØ- SAMMENHENG	By		

VERNEVERDI	<input type="checkbox"/> PRIO- RITERT	BYGNINGEN PRIORITERES SPESIELT SOM BEVA- RINGSOBJEKT (EVT. INTERN NSB-FREDNING)	<input type="checkbox"/> BYGNINGEN ER FREDET I MEDHOLD AV LOV OM KULTURMINNER
	<input type="checkbox"/> HØY	ENDRINGER SKAL IKKE FORETAS FØR ARKITEKTKONTORET HAR GODKJENT PLANENE. DETTE GJELDER OGSA UTSKIFTING AV DØRER, VINDUER, KLEDNING, TAKTEKKING OSV	
	<input type="checkbox"/> MIDDLE		
	<input type="checkbox"/> LAV <input type="checkbox"/> INGEN	ENDRINGER KAN FORETAS UTEN GODKJENNING FRA ARKITEKTKONTORET. DET HENVISES TIL GENE- RELLE RÅD OG RETNINGSLINJER.	

DIMENSJONER	HOVEDTAL M	98, 8x17, 8/33	BEBYGD AREAL M ²	3700	ANTALL ETASJER	8	BRUTTO GOLVAREAL M ²	15830
-------------	---------------	----------------	--------------------------------	------	-------------------	---	------------------------------------	-------

BYGNINGSDEL	TYPE KONSTRUKSJON	INSTALLASJON	MERKNAD
FUNDAMENT	Fundamentert på tunneltrakten, pælet til fast fjell.	SKORSTEIN	STK 0
KJELLER UNDERETASJE	Togtunnell, teknisk kulvert	ELEKTRISITET	Innlagt
YTTERVEGG	Betong/prefab. betongelementer. Isolert alumin. profil veggssystem.	OPPVARMING	PRIMÆRT: Air condit. SEKUNDÆRT: Radiatorer
FASADEKLEDNING	Fargede betongelementer. Plane alumin. plater.	VANN	Innlagt
TAKFORM	Admin.bygg: flatt, avtrappet. Hall:tannet	BAD	Innlagt
TAKTEKKING	3 lags papptekking.	TOALETT	TYPE WC ANTALL

VINDUER	Lakkerte alumin. profiler	DEKOR INNSKRIPSJONER	Skulptur av Nils Aas Billedteppe av Annik Malterud
DORER	Lakkerte alumin. profiler	INTERIOR	

BYGGGEÅR	AR	MERKNAD
	1979	
TILBYGGING OMBYGGING FLYTTING	AR	ENDRING
	1986	Byggetrinn 2 (eget skjema)
	1990	Byggetrinn 3 (eget skjema)

VEDLIKEHOLDS- TILSTAND	TILSTAND	GOD STAND	BEGYNNENDE FORFALL	FRAMSKREDET FORFALL	RUIIN	EVT. FORFALLSARSÅK
	AR					
	1991	x				

FARGESKJEMA	OPPRINNELIG	NAVERENDE	FRAMTIDIG	BYGGHERRE
UTVENDIG VEGG		9D4/8B2/8F3		Plankont. for O.Sentr.st.
VINDSKIER		-		ARKITEKT
GERIKTER		8F3		Engh og Seip Ark.kont. AS
VINDUER		8F3/21D8		BYGGMESTER
DORER		8F3/21D8		H.entrepr.:T.Furuholmen
HJORNEBORD		-		BYGNINGSTYPE
				STILPREG

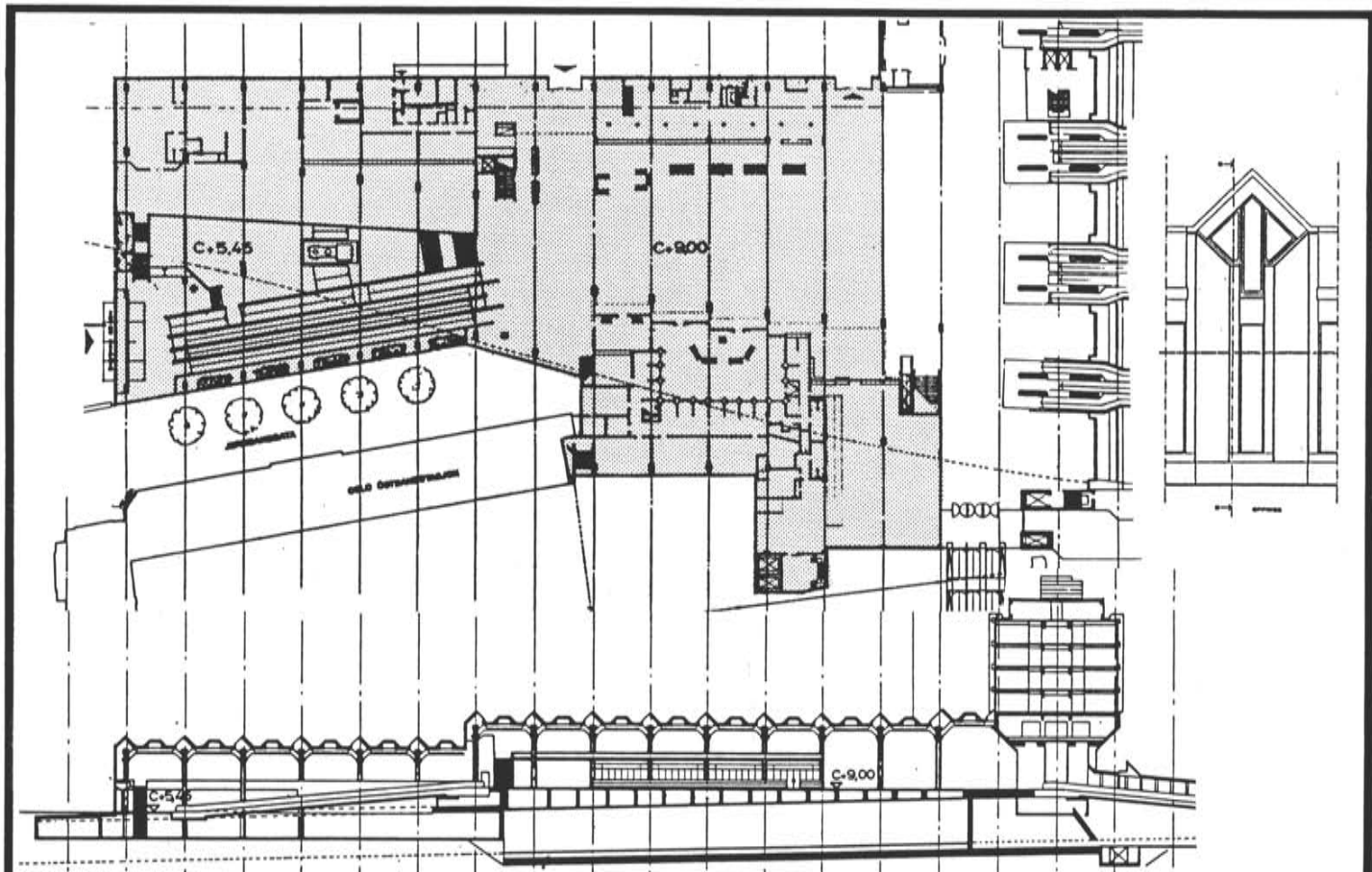
TEGNINGER (ARKIVHENVISNING)	Engh og Seip Ark.kont. AS
ELDRE FOTOGRAF	

ANDRE OPPLYSNINGER	UTGITT	DATO aug. -91	REGISTR.	DATO juli -91
	RETTELSESB- BLAD	NR	INNFORT DEN	AV
		NR	INNFORT DEN	AV
NR		INNFORT DEN	AV	

NSB - REGISTRERING AV BYGNINGER

Bak Had 0703 79

NAVN BYGNINGENS ART	OSLO S BYGGEGETRINN 2, sentralhall	STASJONSNR	BYGN NR
BANESTREKNING		KILOMETER	1B
KOMMUNE. MATR.NR	0301 Oslo	GÅRDSNR	BRUKSNR
ADRESSE	Jernbanetorget 1, Oslo 1	208	325
		DISTRIKT	
		Oslo	



TEGNINGEN VISER: Plan, snitt. M. 1:1000 Fasade utsnitt.

OPPRINNELIG BRUKSFORMAL	PRIMÆRT Persontrafikkhall, m./billettsalg, info., forretninger, kafé	SEKUNDÆRT	
NAVÆRENDE BRUKSFORMAL	PRIMÆRT Som over.	SEKUNDÆRT	ANTALL LEILIGHETER: 0
			ANTALL OVERNATTINGSROM: 0
FORHOLD TIL ANDRE HUS	Del av større stasjonsbyggn.kompleks		
FYSISK MILJØ- SAMMENHENG	By		

VERNEVERDI	<input type="checkbox"/> PRIMÆRT	BYGNINGEN PRIORITERES SPESIELT SOM BEVARINGSOBJEKT (EVT. INTERN NSB-FREDNING)	<input type="checkbox"/> BYGNINGEN ER FREDET I MEDHOLD AV LOV OM KULTURMINNER
	<input type="checkbox"/> HØY	ENDRINGER SKAL IKKE FORETAS FØR ARKITEKTKONTORET HAR GODKJENT PLANENE. DETTE GJELDER OGSÅ UTSKIFTING AV DØRER, VINDUER, KLEDNING, TAKTEKKING OSV	
	<input type="checkbox"/> MIDDELS		
	<input type="checkbox"/> LAV	ENDRINGER KAN FORETAS UTEN GODKJENNING FRA ARKITEKTKONTORET. DET HENVISES TIL GENERELLE RÅD OG RETNINGSLINJER.	
	<input type="checkbox"/> INGEN		

DIMENSJONER	HØVED'IAL M	105 x 45	BEBYGD AREAL M ²	5100	ANTALL ETASJER	2	BRUTTO GOLVAREAL M ²	14045
-------------	----------------	----------	--------------------------------	------	-------------------	---	------------------------------------	-------

BYGNINGSDEL	TYPE, KONSTRUKSJON	INSTALLASJON	MERKNAD
FUNDAMENT	Fundamentert på tunneltrakten, pølet til fast fjell.	SKORSTEIN	STK 0
KJELLER UNDERETASJE	Togtunnel, teknisk kulvert	ELEKTRISITET	Innlagt
YTTERVEGG	Prefab. betongelementer. Isolert alumin. profil veggssystem.	OPPVARMING	PRIMÆRT: Air condit. SEKUNDÆRT: Radiatorer
FASADEKLEDNING	Fargede betongelementer. Plane alumin. plater.	VANN	Innlagt
TAKFORM	Tannet, (overlys)	BAD	
TAKTEKING	3 lags papptekking.	TOALETT	TYPE: WC ANTALL

VINDUER	Lakkerte alumin. profiler	DEKOR INNSKRIPSJONER	Mosaikkvegg av Haakon Bleken Frise av Jens Johannessen
DORER	Lakkerte alumin. profiler	INTERIOR	

BYGGEGAR	AR	MERKNAD
	1986	2. byggetrinn av 3
TILBYGGING OMBYGGING FLYTTING	AR	ENDRING
	1990	Byggetrinn 3

VEDLIKEHOLDS- TILSTAND	TILSTAND AR:	I GOD STAND	BEGYNNENDE FORFALL	FRAMSKREDET FORFALL	RUIN	EVT. FORFALLSARSAK
	1991	x				

FARGESKJEMA	OPPRINNELIG	NAVÆRENDE	FRAMTIDIG	BYGGHERRE
UTVENDIG VEGG		9D4/8B2		Plankont. for O.Sentr.st
VINDSKIER		-		ARKITEKT
GERIKTER		8F3		Engh og Seip Ark.kont.AS
VINDUER		8F3/21D8		BYGGMESTER
DORER		8F3/21D8		H.entrepr.:T.Furuholmen
HJØRNEBORD		-		BYGNINGSTYPE
				STILPREG

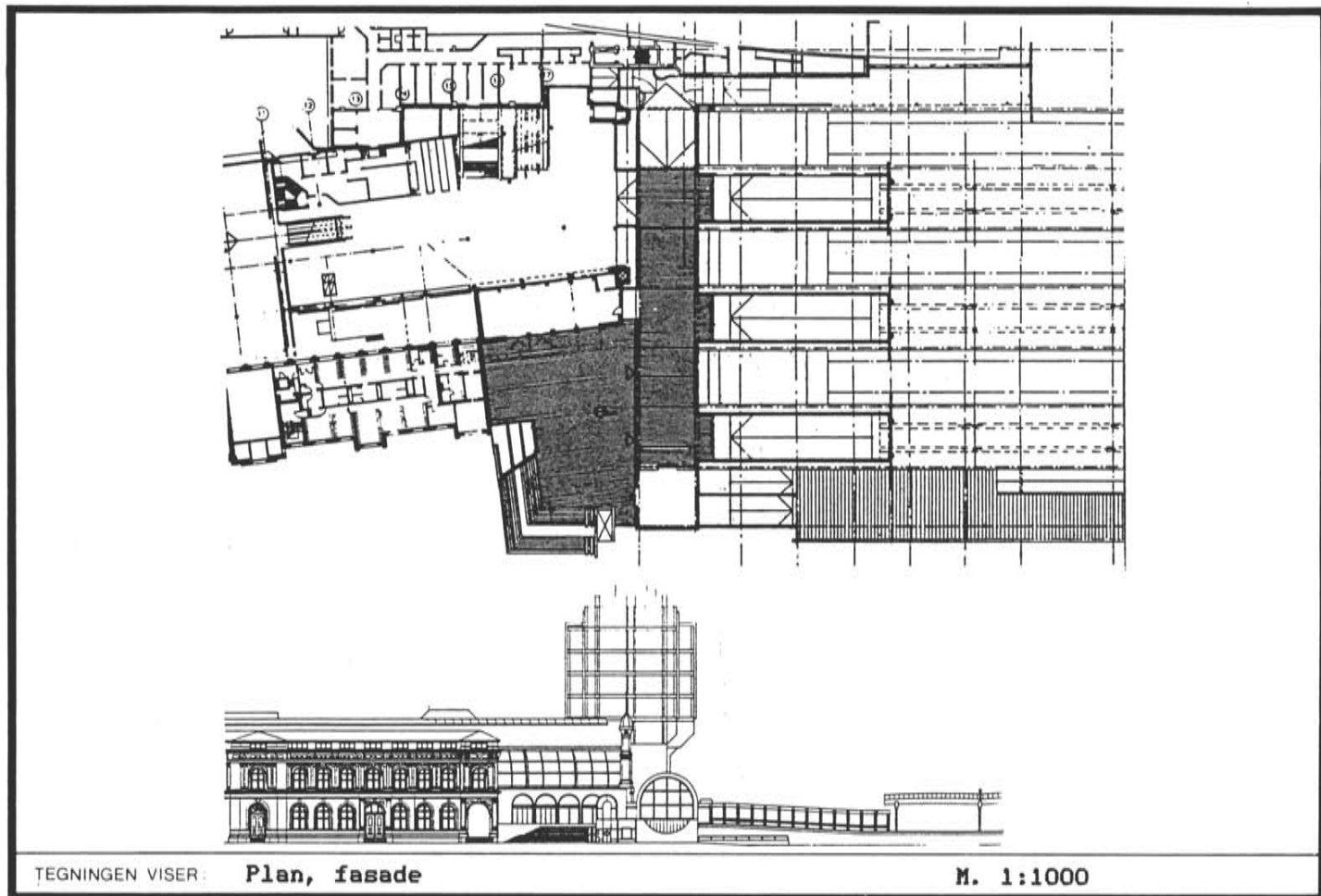
TEGNINGER (ARKIVHENVISNING)	Engh & Seip Ark.kont. AS
ELDRE FOTOGRAF	

ANDRE OPPLYSNINGER	UTGITT	DATO	REGISTR.	DATO
		aug. -91		juli -91
	RETTELSES- BLAD	NR	INNFORT DEN	AV
		NR	INNFORT DEN	AV
		NR	INNFORT DEN	AV

NSB · REGISTRERING AV BYGNINGER

Bak Had 0703.79

NAV BYGNINGENS ART	OSLO S BYGGEGETRINN 3	STASJONSNR 0100	BYGN NR 1C
BANESTREKNING		KILOMETER 0	
KOMMUNE, MATR. NR.	0301 Oslo	GÅRDSNR 207	BRUKSNR 76
ADRESSE	Jernbanetorget 1, Oslo 1	DISTRIKT Oslo	



TEGNINGEN VISER: **Plan, fasade**

M. 1:1000

OPPRINNELIG BRUKSFORMAL	PRIMÆRT Persontrafikkhall	SEKUNDÆRT	
NAVÆRENDE BRUKSFORMAL	PRIMÆRT Persontrafikkhall	SEKUNDÆRT	ANTALL LEILIGHETER: 0 ANTALL OVERNATTINGSROM: 0
FORHOLD TIL ANDRE HUS	Del av større stasjonsbyggn. kompleks		
FYSISK MILJØ- SAMMENHENG	By		

VERNEVERDI	<input type="checkbox"/>	PRIORITERT	BYGNINGEN PRIORITERES SPESIELT SOM BEVARINGSOBJEKT (EVT INTERN NSB-FREDNING)	<input type="checkbox"/>	BYGNINGEN ER FREDET I MEDHOLD AV LOV OM KULTURMINNER
	<input type="checkbox"/>	HØY	ENDRINGER SKAL IKKE FORETAS FØR ARKITEKTKONTORET HAR GODKJENT PLANENE. DETTE GJELDER OGSÅ UTSKIFTING AV DØRER, VINDUER, KLEDNING, TAKTEKKING OSV.		
	<input type="checkbox"/>	MIDDELS			
	<input type="checkbox"/>	LAV	ENDRINGER KAN FORETAS UTEN GODKJENNING FRA ARKITEKTKONTORET. DET HENVISES TIL GENERELLE RÅD OG RETNINGSLINJER.		
	<input type="checkbox"/>	INGEN			

DIMENSJONER	HØVEDTÅL M (60 x 85)	BEBYGD AREAL M ²	ANTALL ETASJER	2	BRUTTO GOLVAREAL M ²
-------------	-------------------------	--------------------------------	-------------------	---	------------------------------------

BYGNINGSDEL	TYPE KONSTRUKSJON	INSTALLASJON	MERKNAD
FUNDAMENT		SKORSTEIN	STK 0
		ELEKTRISITET	Innlagt
KJELLER UNDERETASJE	Økonomikjeller	OPPVARMING	PRIMÆRT: Air condit. SEKUNDÆRT: Radiatorer
YTTERVEGG	Bærende stålkonstruksjon. Alumin.profilsystem / glass	VANN	Innlagt
FASADEKLEDNING	Aluminium , glass	BAD	
TAKFORM	Buet	TOALETT	TYPE WC ANTALL
TAKTEKING			

VINDUER	Alumin.profiler	DEKOR INNSKRIPSJONER	
DORER	Alumin.profiler	INTERIOR	

BYGGEAR	AR 1990	MERKNAD Bygd i forlengelsen av Østbanehallen
TILBYGGING OMBYGGING FLYTTING	AR	ENDRING

VEDLIKEHOLDS- TILSTAND	TILSTAND AR:	I GOD STAND	BEGYNNENDE FORFALL	FRAMSKREDET FORFALL	RUIN	EVT FORFALLSARSAK
	1991	x				

FARGESKJEMA	OPPRINNELIG	NAVÆRENDE	FRAMTIDIG	BYGGHERRE Plankont. for O.Sentr.st.
UTVENDIG VEGG				ARKITEKT Engh og Seip Ark.kont.AS
VINDSKIER		-		BYGGMESTER (AS Veidekke.) Delte entrepriser
GERIKTER		alumin.nat.		BYGNINGSTYPE
VINDUER		alumin.nat.		STILPREG
DORER		alumin.nat.		
HJØRNEBORD		-		

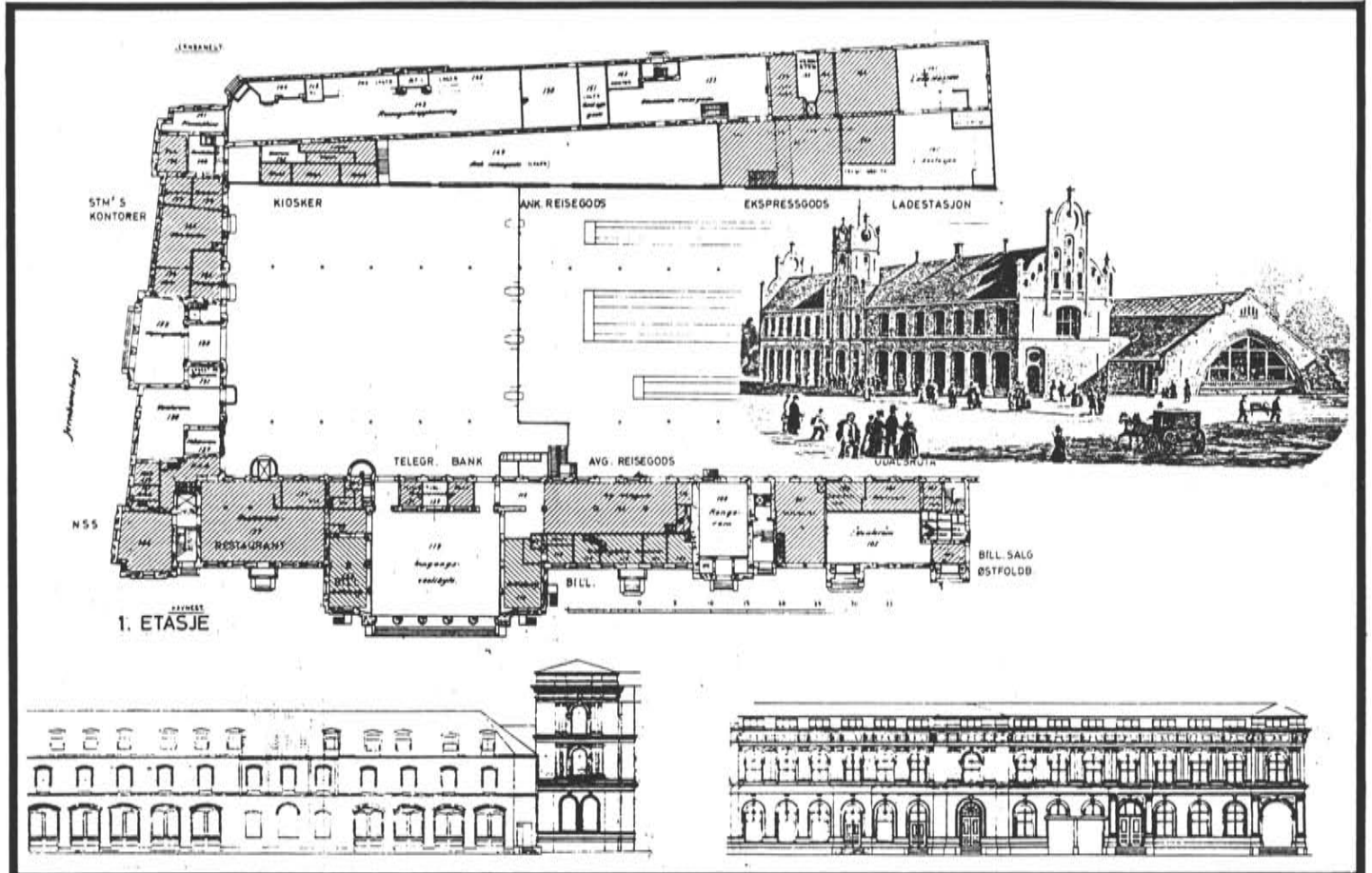
TEGNINGER (ARKIVHENVISNING)	Engh & Seip Ark.kont. AS
ELDRE FOTOGRAF	

ANDRE OPPLYSNINGER	UTGITT	DATO aug. -91	REGISTR.	DATO Juli -91
	RETTELSES- BLAD	NR	INNFORT DEN	AV
		NR	INNFORT DEN	AV
		NR	INNFORT DEN	AV

NSB · REGISTRERING AV BYGNINGER

Bak Had 0703 79

NAVN BYGNINGENS ART	OSLO S ØSTBANESTASJONEN	STASJONSNR 0100	BYGN NR 2
BANESTREKNING	Hovedbanen	KILOMETER 00	
KOMMUNE, MATR. NR.	0301 Oslo	GARDSNR 207	BRUKSNR 76
ADRESSE	Jernbanetorget 1, Oslo 1	DISTRIKT Oslo	



TEGNINGEN VISER: **Plan 1. etg., 1:1000. Fasadeutsnitt 1:750. Litografi oppr. stasjon.**

OPPRINNELIG BRUKSFORMAL	PRIMÆRT Stasjonsbygning, sporoverbygg.	SEKUNDÆRT	
NAVÆRENDE BRUKSFORMAL	PRIMÆRT	SEKUNDÆRT	ANTALL LEILIGHETER: 0 ANTALL OVERNATTINGSROM: 0
FORHOLD TIL ANDRE HUS	Sammenbygd, del av større bygningskompleks		
FYSISK MILJØ-SAMMENHENG	By		

VERNEVERDI	<input checked="" type="checkbox"/> PRIO-RITERT	BYGNINGEN PRIORITERES SPESIELT SOM BEVARINGSOBJEKT (EVT INTERN NSB-FREDNING)	<input type="checkbox"/> BYGNINGEN ER FREDET I MEDHOLD AV LOV OM KULTURMINNER
	<input type="checkbox"/> HØY	ENDRINGER SKAL IKKE FORETAS FOR ARKITEKTKONTORET HAR GODKJENT PLANENE, DETTE GJELDER OGSÅ UTSKIFTING AV DØRER, VINDUER, KLEDNING, TAKTEKKING OSV	
	<input type="checkbox"/> MIDDELS		
	<input type="checkbox"/> LAV	ENDRINGER KAN FORETAS UTEN GODKJENNING FRA ARKITEKTKONTORET. DET HENVISES TIL GENERELLE RÅD OG RETNINGSLINJER.	
	<input type="checkbox"/> INGEN		

DIMENSJONER	HOVED'IAL M	120 x 75	BEBYGD AREAL M ²	5420	ANTALL ETASJER	3	BRUTTO GOLVAREAL M ²	12230
-------------	----------------	----------	--------------------------------	------	-------------------	---	------------------------------------	-------

BYGNINGSDEL	TYPE KONSTRUKSJON	INSTALLASJON	MERKNAD
FUNDAMENT	Steinmur på tømmerflåter.	SKORSTEIN	STK 5
KJELLER UNDERETASJE	Full kjeller?	ELEKTRISITET	Innlagt
YTTERVEGG	Tegl	OPPVARMING	PRIMÆRT S. fyr. olje SEKUNDÆRT
FASADEKLEDNING	(puss, stuk)	VANN	Innlagt
TAKFORM	Valmtak, (pyramidetak.) Buett glasstak.	BAD	
TAKTEKKING	Båndtekkning	TOALET	TYPE WC ANTALL

VINDUER		DEKOR INNSKRIPSJONER	Rik stuk fasadedekor
DORER		INTERIOR	

BYGGGEAR	AR 1854	MERKNAD Dagens nordfløy
TILBYGGING OMBYGGING FLYTTING	AR 1882	ENDRING En L-formet sør- og vestfløy knyttes til oppr. bygning; dvs det italiensk renessanse inspirerte bygg vi idag kjenner som Østb.st. (ark. G.A. Bull)
	1980	Opphører å fungere som stasjonsbygning

VEDLIKEHOLDS- TILSTAND	TILSTAND AR.	I GOD STAND	BEGYNNENDE FORFALL	FRAMSKREDET FORFALL	RUIN	EVT FORFALLSARSAK
	1991					Ombygging pågår

FARGESKJEMA	OPPRINNELIG	NAVERENDE	FRAMTIDIG	BYGGHERRE
UTVENDIG VEGG		4/5 A 3		ARKITEKT 1:Schirmer/v.Hanno 2:Bull
VINDSKIER		-		
GERIKTER		-		BYGNINGSTYPE
VINDUER				STILPREG
DORER				
HJØRNEBORD		-		

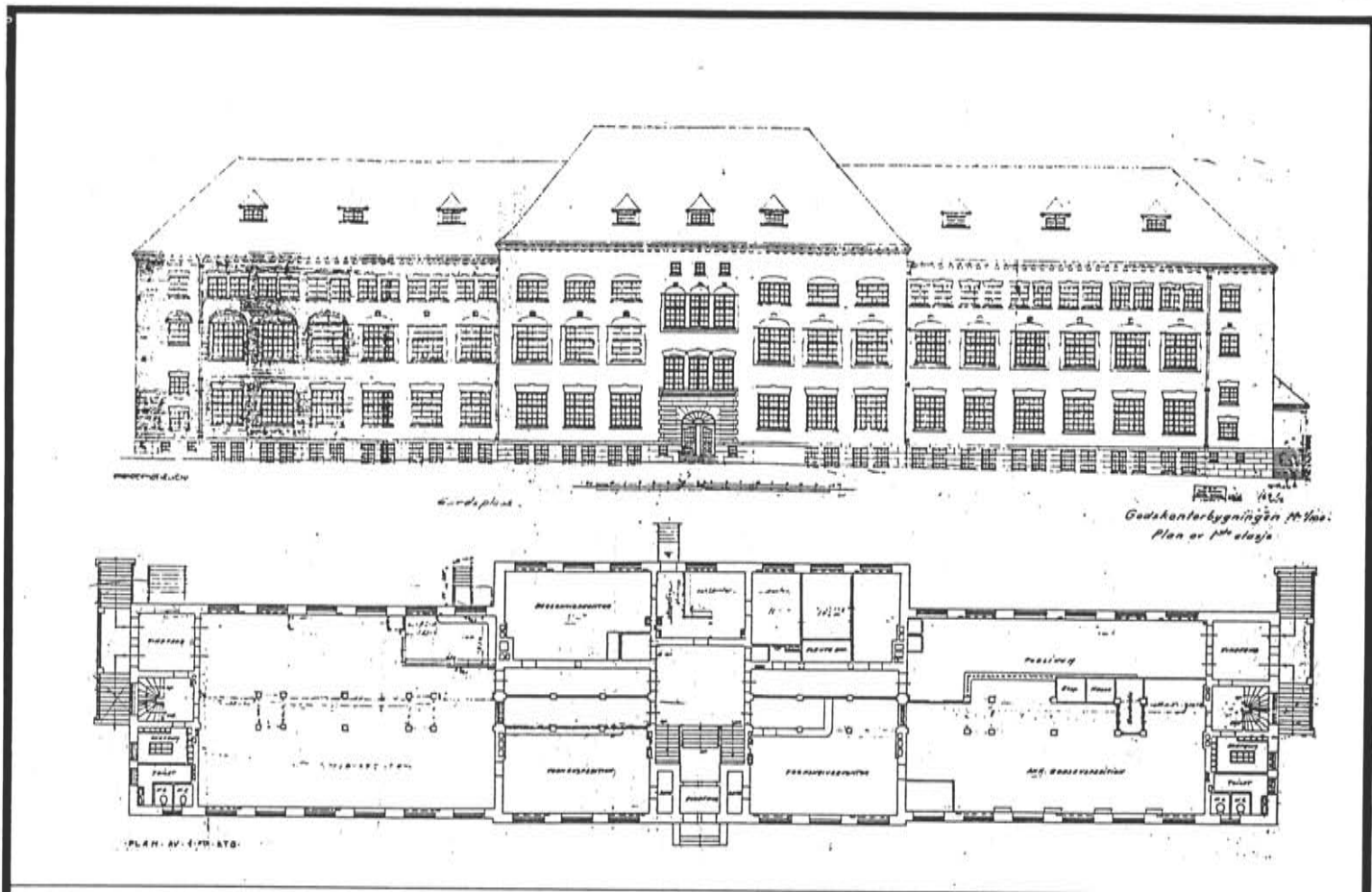
TEGNINGER (ARKIVHENVISNING)	Ak 3650	OdB 192/13
ELDRE FOTOGRAF		

ANDRE OPPLYSNINGER	UTGITT	DATO aug.-91	REGISTR.	DATO juli-91
	RETTELSES- BLAD	NR	INNFORT DEN	AV
		NR	INNFORT DEN	AV
		NR	INNFORT DEN	AV

NSB · REGISTRERING AV BYGNINGER

Bak Had 0703 79

NAVN BYGNINGENS ART	OSLO 5 KONTORBYGG, TOMTEKAIA 21	STASJONSNR 0100	BYGN NR 4
BANESTREKNING		KILOMETER 0,35	
KOMMUNE.MATR.NR	0301 Oslo	GÅRDSNR 234	BRUKSNR 16
ADRESSE	Tomtekaia 21, Oslo 1	DISTRIKT Oslo	



TEGNINGEN VISER: **Plan 1.etg., "Fasade mot elven."**

M. 1:500

OPPRINNELIG BRUKSFORMAL	PRIMÆRT Godskontorbygg	SEKUNDÆRT	
NAVÆRENDE BRUKSFORMAL	PRIMÆRT Kontorbygg	SEKUNDÆRT	ANTALL LEILIGHETER: 0
FORHOLD TIL ANDRE HUS	Frittstående del av anlegg		
FYSISK MILJØ- SAMMENHENG	By, stasjonsområde.		
	ANTALL OVERNATTINGSROM: 0		

VERNEVERDI	<input type="checkbox"/> PRIO- RITERT	BYGNINGEN PRIORITERES SPESIELT SOM BEVA- RINGSOBJEKT (EVT. INTERN NSB-FREDNING)	<input type="checkbox"/> BYGNINGEN ER FREDET I MEDHOLD AV LOV OM KULTURMINNER
	<input checked="" type="checkbox"/> HØY	ENDRINGER SKAL IKKE FORETAS FØR ARKITEKTKONTORET HAR GODKJENT PLANENE. DETTE GJELDER OGSA UTSKIFTING AV DØRER, VINDUER, KLEDNING, TAKTEKKING OSV.	
	<input type="checkbox"/> MIDDELS		
	<input type="checkbox"/> LAV	ENDRINGER KAN FORETAS UTEN GODKJENNING FRA ARKITEKTKONTORET. DET HENVISES TIL GENE- RELLE RÅD OG RETNINGSLINJER.	
	<input type="checkbox"/> INGEN		

DIMENSJONER	HØVED'ÅL M	78 x 14/17,5	BEBYGD AREAL M ²	1172	ANTALL ETASJER	4	BRUTTO GOLVAREAL M ²	5860
-------------	---------------	---------------------	--------------------------------	-------------	-------------------	----------	------------------------------------	-------------

BYGNINGSDEL	TYPE KONSTRUKSJON	INSTALLASJON	MERKNAD
FUNDAMENT	Ringmur	SKORSTEIN	STK 3
		ELEKTRISITET	Innlagt
KJELLER UNDERETASJE	Full kjeller	OPPVARMING	PRIMÆRT: Oljefyr SEKUNDÆRT:
YTTERVEGG	Pusset tegl + noe naturstein	VANN	Innlagt
FASADEKLEDNING		BAD	
TAKFORM	Valmtak	TOALETT	TYPE WC ANTALL
TAKTEKKING	Enkeltkrum teglstein		

VINDUER	Skiftet, nye, oppr. inndeling	DEKOR INNSKRIPSJONER	Markeringer rundt vinduer, naturstein rundt inng.parti.
DORER	Hovedinngang oppr.?	INTERIOR	

BYGGEAR	AR	MERKNAD
		1923?
TILBYGGING OMBYGGING FLYTTING	AR	ENDRING
	1991	Ominnredning/oppussing

VEDLIKEHOLDS- TILSTAND	TILSTAND AR:	I GOD STAND	BEGYNNENDE FORFALL	FRAMSKREDET FORFALL	RUIN	EVT FORFALLSÅRSÅK
	1991	x				

FARGESKJEMA	OPPRINNELIG	NAVERENDE	FRAMTIDIG	BYGGHERRE
UTVENDIG VEGG		grå		NSB
VINDSKIER		-		ARKITEKT
GERIKTER		-		Ark. Ivar Næss, 1922
VINDUER		28 C 5		BYGGMESTER
DORER		lakkert trev.		BYGNINGSTYPE
HJØRNEBORD		-		STILPREG

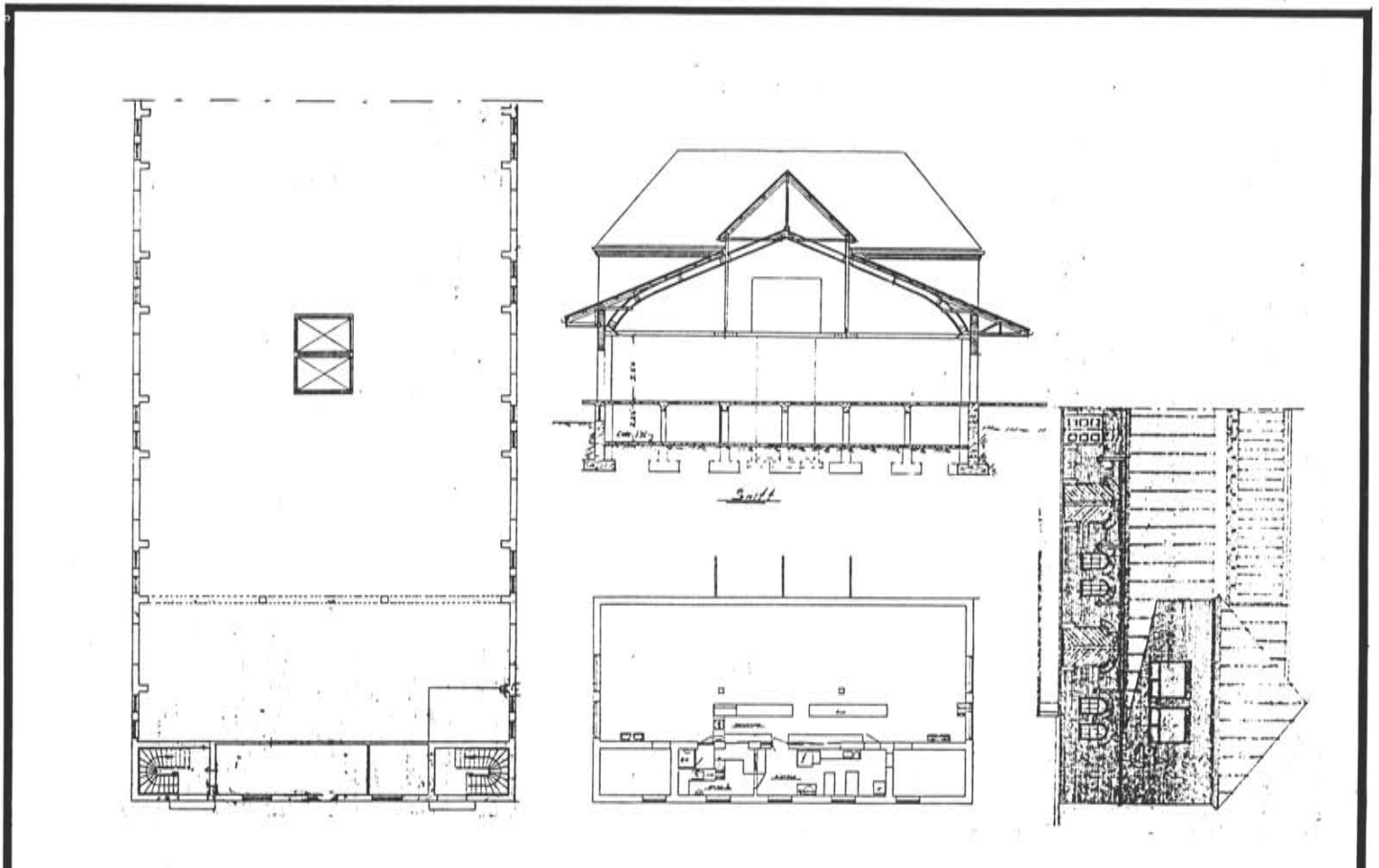

TEGNINGER (ARKIVHENVISNING)	Ak 10911 OdB 169/16, -24
ELDRE FOTOGRAF	

ANDRE OPPLYSNINGER	UTGITT	DATO aug. -91	REGISTR.	DATO Juli -91
	RETTELSES- BLAD	NR	INNFORT DEN	AV
		NR	INNFORT DEN	AV
		NR	INNFORT DEN	AV

NSB · REGISTRERING AV BYGNINGER

Bak Had 0703.79

NAVN BYGNINGENS ART	OSLO S GODSHUS SYD, (ANK. GODS) TOMTEKAIA 21	STASJONSNR 0100	BYGN NR 5
BANESTREKNING		KILOMETER 0,35	
KOMMUNE.MATR.NR	0301 Oslo	GARDSNR 234	BRUKSNR 16
ADRESSE	Tomtekaia 21, Oslo 1	DISTRIKT Oslo	



TEGNINGEN VISER: **Planutsnitt 1., 2. etg., snitt gj. godshusdel, fas.utsnitt. M. 1:300**

OPPRINNELIG BRUKSFORMÅL	PRIMÆRT Godshus	SEKUNDÆRT Kantine	
NAVÆRENDE BRUKSFORMÅL	PRIMÆRT Godshus, (ekstern bruker.)	SEKUNDÆRT Lager NSB, kontor, ledig.	ANTALL LEILIGHETER: 0
			ANTALL OVERNATTINGSROM: 0
FORHOLD TIL ANDRE HUS	Frittstående, del av anlegg		
FYSISK MILJØ- SAMMENHENG	By, stasjonsområde.		

VERNEVERDI	<input type="checkbox"/> PRIORITYERT	BYGNINGEN PRIORITYERES SPESIELT SOM BEVARINGSOBJEKT (EVT. INTERN NSB-FREDNING)	<input type="checkbox"/> BYGNINGEN ER FREDET I MEDHOLD AV LOV OM KULTURMINNER
	<input checked="" type="checkbox"/> HØY	ENDRINGER SKAL IKKE FORETAS FØR ARKITEKTKONTORET HAR GODKJENT PLANENE, DETTE GJELDER OGSÅ UTSKIFTING AV DØRER, VINDUER, KLEDNING, TAKTEKKING OSV.	
	<input type="checkbox"/> MIDDLELS		
	<input type="checkbox"/> LAV	ENDRINGER KAN FORETAS UTEN GODKJENNING FRA ARKITEKTKONTORET. DET HENVISES TIL GENERELLE RÅD OG RETNINGSLINJER.	
	<input type="checkbox"/> INGEN		

DIMENSJONER	HOVEDTAL M	167 x 21	BEBYGD AREAL M ²	3507	ANTALL ETASJER	2 1/2	BRUTTO GOLVAREAL M ²	7294
-------------	---------------	----------	--------------------------------	------	-------------------	-------	------------------------------------	------

BYGNINGSDEL	TYPE, KONSTRUKSJON	INSTALLASJON	MERKNAD
FUNDAMENT	Ringmur, huggen naturstein	SKORSTEIN	STK 0
KJELLER UNDERETASJE	Full kjeller	ELEKTRISITET	Innlagt
YTTERVEGG	Tegl	OPPVARMING	PRIMÆRT Olje (s. fyr) SEKUNDÆRT
FASADEKLEDNING	(puss)	VANN	Innlagt
TAKFORM	Saltak (m/saltak,) og valmtak	BAD	
TAKTEKING	Asbest-cem.plater, papp, stålplater	TOALET	TYPE ANTALL

VINDUER	Endel oppr. smårutet støpejernpr. Resten skiftet m/oppr. inndeling	DEKOR INNSKRIPSJONER
DORER	Delvis oppr. porter av tre m/fiske- beinmønster. Inng.dører skiftet.	INTERIOR

BYGGEGAR	AR	MERKNAD
		1923?
TILBYGGING OMBYGGING FLYTTING	AR	ENDRING
	1975	Bedriftskantine innredet 2. etg.

VEDLIKEHOLDS- TILSTAND	TILSTAND AR.	I GOD STAND	BEGYNNENDE FORFALL	FRAMSKREDET FORFALL	RUIN	EVT FORFALLSARSAK
	1991		x			nedslitt, puss flaker av, trenger vedlikehold.

FARGESKJEMA	OPPRINNELIG	NAVERENDE	FRAMTIDIG	BYGGHERRE
UTVENDIG VEGG		(grå puss)		NSB
VINDSKIER		-		ARKITEKT
GERIKTER		-		Ark. Ivar Næss
VINDUER		28D5/sorte		BYGGMESTER
DORER		ymse/brune		BYGNINGSTYPE
HJØRNEBORD		-		STILPREG

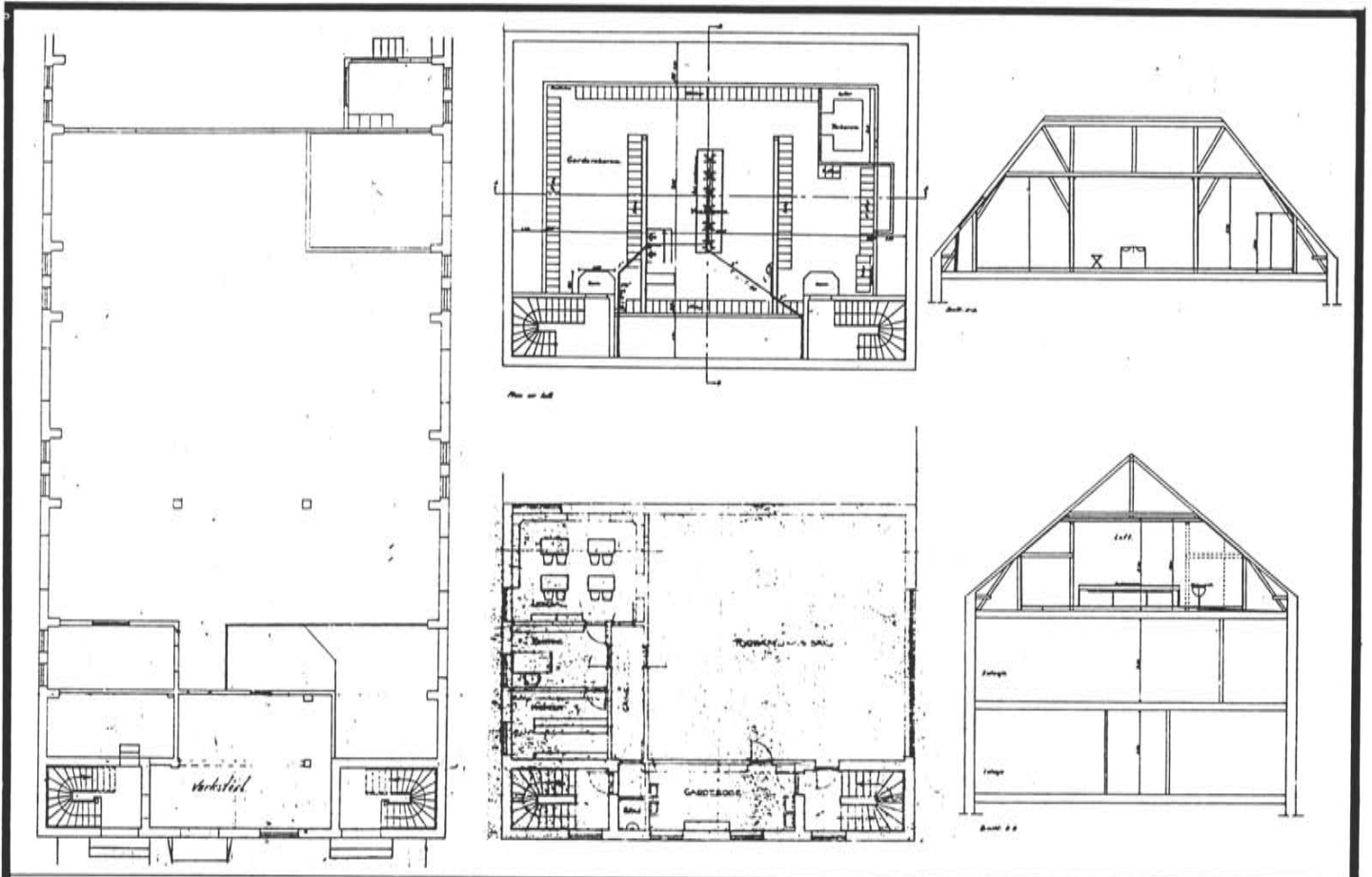

TEGNINGER (ARKIVHENVISNING)	Ak 10470	OdB 169/30
ELDRE FOTOGRAF		

ANDRE OPPLYSNINGER	Vinduer og porter med rom. bue. Spesielt panel på porter lignende dobbelst staffp.	UTGITT	DATO aug. -91	REGISTR	DATO juli -91
		RETTELSES- BLAD	NR	INNFORT DEN	AV
			NR	INNFORT DEN	AV
			NR	INNFORT DEN	AV

NSB · REGISTRERING AV BYGNINGER

Bak Had 070379

NAVN BYGNINGENS ART	OSLO S GODSHUS NORD, (AVG. GODS) TOMTEKAIA 21	STASJONSNR 0100	BYGN NR 6
BANESTREKNING		KILOMETER 0,35	
KOMMUNE, MATR. NR.	0301 Oslo	GÅRDSNR 234	BRUKSNR 16
ADRESSE	Tomtekaia 21, Oslo 1	DISTRIKT Oslo	



TEGNINGEN VISER: **Planutsnitt 1., 2. etg., loft, snitt gj. endebygg.** M. 1:300

OPPRINNELIG BRUKSFORMAL	PRIMÆRT Godshus	SEKUNDÆRT Verksted, velferdsrom.	
NAVÆRENDE BRUKSFORMAL	PRIMÆRT Godshus, (ekstern bruker.)	SEKUNDÆRT Foreningslokaler, kontor.	ANTALL LEILIGHETER: 0
			ANTALL OVERNATTINGSROM: 0
FORHOLD TIL ANDRE HUS	Frittstående, del av anlegg		
FYSISK MILJØ- SAMMENHENG	By, stasjonsområde.		

VERNEVERDI	<input type="checkbox"/>	PRIO- RITERT	BYGNINGEN PRIORITERES SPESIELT SOM BEVA- RINGSOBJEKT (EVT INTERN NSB-FREDNING)	<input type="checkbox"/>	BYGNINGEN ER FREDET I MEDHOLD AV LOV OM KULTURMINNER
	<input checked="" type="checkbox"/>	HØY	ENDRINGER SKAL IKKE FORETAS FØR ARKITEKTKONTORET HAR GODKJENT PLANENE. DETTE GJELDER OGSA UTSKIFTING AV DØRER, VINDUER, KLEDNING, TAKTEKKING OSV		
	<input type="checkbox"/>	MIDDELS			
	<input type="checkbox"/>	LAV	ENDRINGER KAN FORETAS UTEN GODKJENNING FRA ARKITEKTKONTORET. DET HENVISES TIL GENE- RELLE RÅD OG RETNINGSLINJER.		
	<input type="checkbox"/>	INGEN			

DIMENSJONER	HOVEDMÅL M	193 x 17	BEBYGD AREAL M ²	3281	ANTALL ETASJER	2 1/2	BRUTTO GOLVAREAL M ²	6862
-------------	---------------	----------	--------------------------------	------	-------------------	-------	------------------------------------	------

BYGNINGSDEL	TYPE KONSTRUKSJON	INSTALLASJON	MERKNAD
FUNDAMENT	Ringmur, huggen naturstein	SKORSTEIN	STK 0
KJELLER UNDERETASJE		ELEKTRISITET	Innlagt
YTTERVEGG	Tegl	OPPVARMING	PRIMÆRT Olje(s.fyr) SEKUNDÆRT
FASADEKLEDNING	(puss)	VANN	Innlagt
TAKFORM	Saltak (m/saltak,) og valmtak	BAD	
TAKTEKKING	Asbest-cem.plater, papp, stålplater	TOALET	TYPE ANTALL

VINDUER	Endel oppr. smårutet støpejernpro, resten skiftet m/oppr. inndeling	DEKOR INNSKRIPSJONER
DORER	Delvis oppr. porter av tre m/fiske- beinmønster. Inng.dører skiftet.	INTERIOR

BYGGEGAR	AR	MERKNAD
		1923?
TILBYGGING OMBYGGING FLYTTING	AR	ENDRING
	?	loft innredet

VEDLIKEHOLDS- TILSTAND	TILSTAND AR	I GOD STAND	BEGYNNENDE FORFALL	FRAMSKREDET FORFALL	RUIN	EVT FORFALLSARSAK
	1991		x			nedslitt, puss flaker av, trenger vedlikehold.

FARGESKJEMA	OPPRINNELIG	NAVÆRENDE	FRAMTIDIG	BYGGHERRE
UTVENDIG VEGG		(grå puss)		NSB
VINDSKIER		-		ARKITEKT
GERIKTER		-		Ark. Ivar Ness
VINDUER		28D5/sorte		BYGGMESTER
DORER		ymse/brune		BYGNINGSTYPE
HJORNEBORD		-		STILPREG

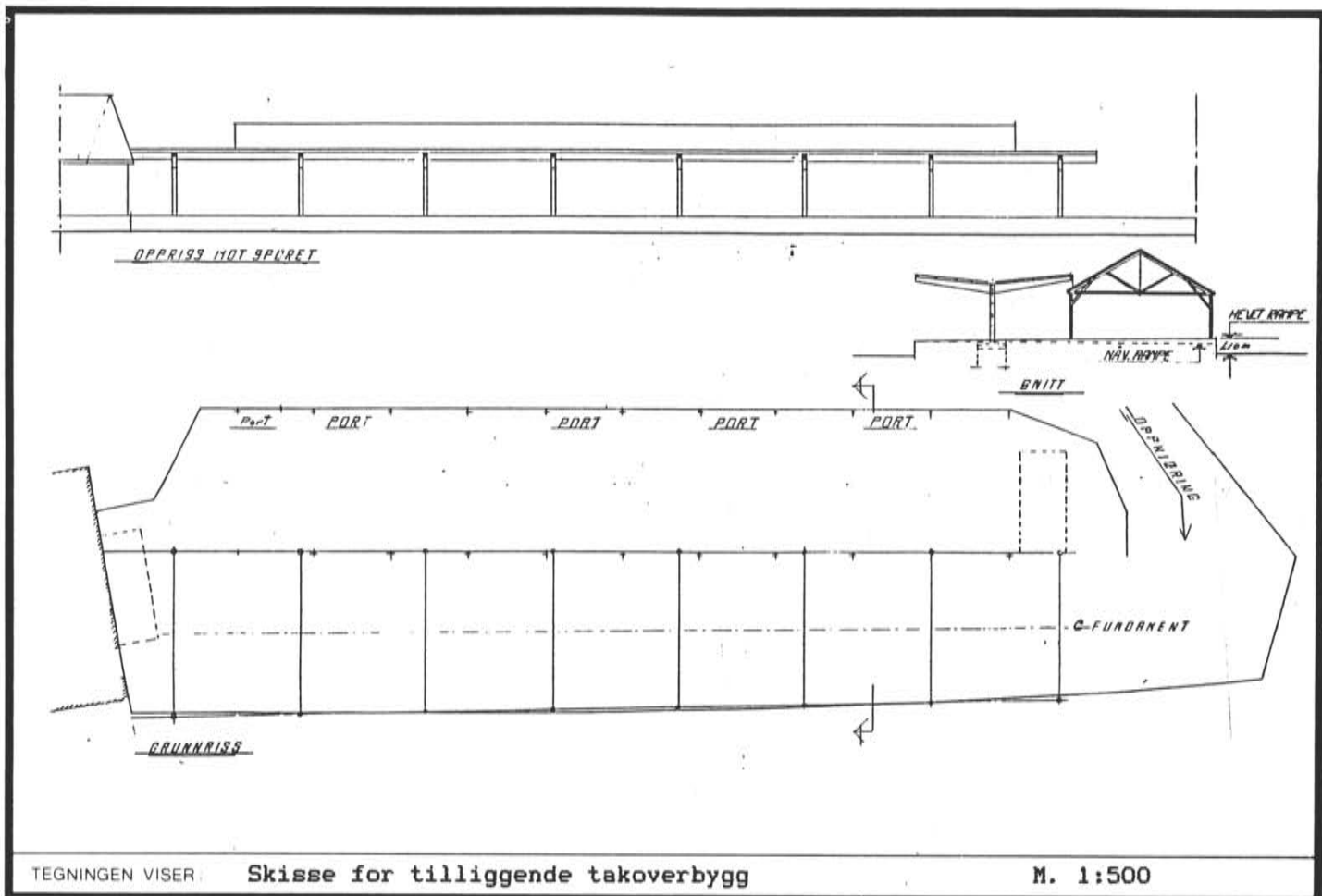
TEGNINGER (ARKIVHENVISNING)	Ak 1640	OdB 169/31, 193/32
ELDRE FOTOGRAF		

ANDRE OPPLYSNINGER	Vinduer og porter med rom. bue. Spesielt panel på porter lignende dobbelt staffp. Endel vind. gjenmurt.	UTGITT	DATO august -91	REGISTR.	DATO juli -91
		RETTELSES- BLAD	NR	INNFORT DEN	AV
			NR	INNFORT DEN	AV
			NR	INNFORT DEN	AV

NSB · REGISTRERING AV BYGNINGER

Bak Had 0703 79

NAV BYGNINGENS ART	OSLO S JERNBUKKEN, TOMTEKAIA 21	STASJONSNR 0100	BYGN NR 7
BANESTREKNING		KILOMETER 0.60	
KOMMUNE.MATR.NR.	0301 Oslo	GÅRDSNR 234	BRUKSNR 16
ADRESSE	Tomtekaia 21, Oslo 1	DISTRIKT Oslo	



OPPRINNELIG BRUKSFORMAL	PRIMÆRT	SEKUNDÆRT	
NAVÆRENDE BRUKSFORMAL	PRIMÆRT Godshus	SEKUNDÆRT	ANTALL LEILIGHETER: 0 ANTALL OVERNATTINGSROM: 0
FORHOLD TIL ANDRE HUS	Samenbygd med "godshus nord"		
FYSISK MILJØ- SAMMENHENG	By, stasjonsområde.		

VERNEVERDI	<input type="checkbox"/> PRIO- RITERT	BYGNINGEN PRIORITERES SPESIELT SOM BEVA- RINGSOBJEKT (EVT. INTERN NSB-FREDNING)	<input type="checkbox"/> BYGNINGEN ER FREDET I MEDHOLD AV LOV OM KULTURMINNER
	<input type="checkbox"/> HØY	ENDRINGER SKAL IKKE FORETAS FOR ARKITEKTKONTORET HAR GODKJENT PLANENE. DETTE GJELDER OGSA UTSKIFTING AV DØRER, VINDUER, KLEDNING, TAKTEKKING OSV	
	<input type="checkbox"/> MIDDELS		
	<input checked="" type="checkbox"/> LAV	ENDRINGER KAN FORETAS UTEN GODKJENNING FRA ARKITEKTKONTORET. DET HENVISES TIL GENE- RELLE RÅD OG RETNINGSLINJER	
	<input type="checkbox"/> INGEN		

DIMENSJONER	HOVED'IAL M	66 x 16/10.3	BEBYGD AREAL M ²	970	ANTALL ETASJER	1	BRUTTO GOLVAREAL M ²	970
-------------	----------------	---------------------	--------------------------------	------------	-------------------	----------	------------------------------------	------------

BYGNINGSDEL	TYPE, KONSTRUKSJON	INSTALLASJON	MERKNAD
FUNDAMENT	Ringmur, betong	SKORSTEIN	STK 0
		ELEKTRISITET	Innlagt
KJELLER UNDERETASJE	Ikke utgravd	OPPVARMING	PRIMÆRT: SEKUNDERT:
YTTERVEGG	Bindingsverk	VANN	Innlagt
FASADEKLEDNING	Stående faspanel	BAD	
TAKFORM	Saltak	TOALET	TYPE ANTALL
TAKTEKKING	Papp		

VINDUER		DEKOR INNSKRIPSJONER	
DORER		INTERIOR	

BYGGEGAR	AR	MERKNAD
TILBYGGING OMBYGGING FLYTTING	AR	ENDRING Breddeutvidelse under takoverbygg

VEDLIKEHOLDS- TILSTAND	TILSTAND, AR	I GOD STAND	BEGYNNENDE FORFALL	FRAMSKREDET FORFALL	RUIN	EVT FORFALLSARSAK
	1991	x				

FARGESKJEMA	OPPRINNELIG	NAVÆRENDE	FRAMTIDIG	BYGGHERRE
UTVENDIG VEGG		9 D 7		ARKITEKT
VINDSKIER		9 D 7		BYGGMESTER
GERIKTER		9 D 7		BYGNINGSTYPE
VINDUER				STILPREG
DORER		9D7/alumin.		
HJORNEBORD		-		

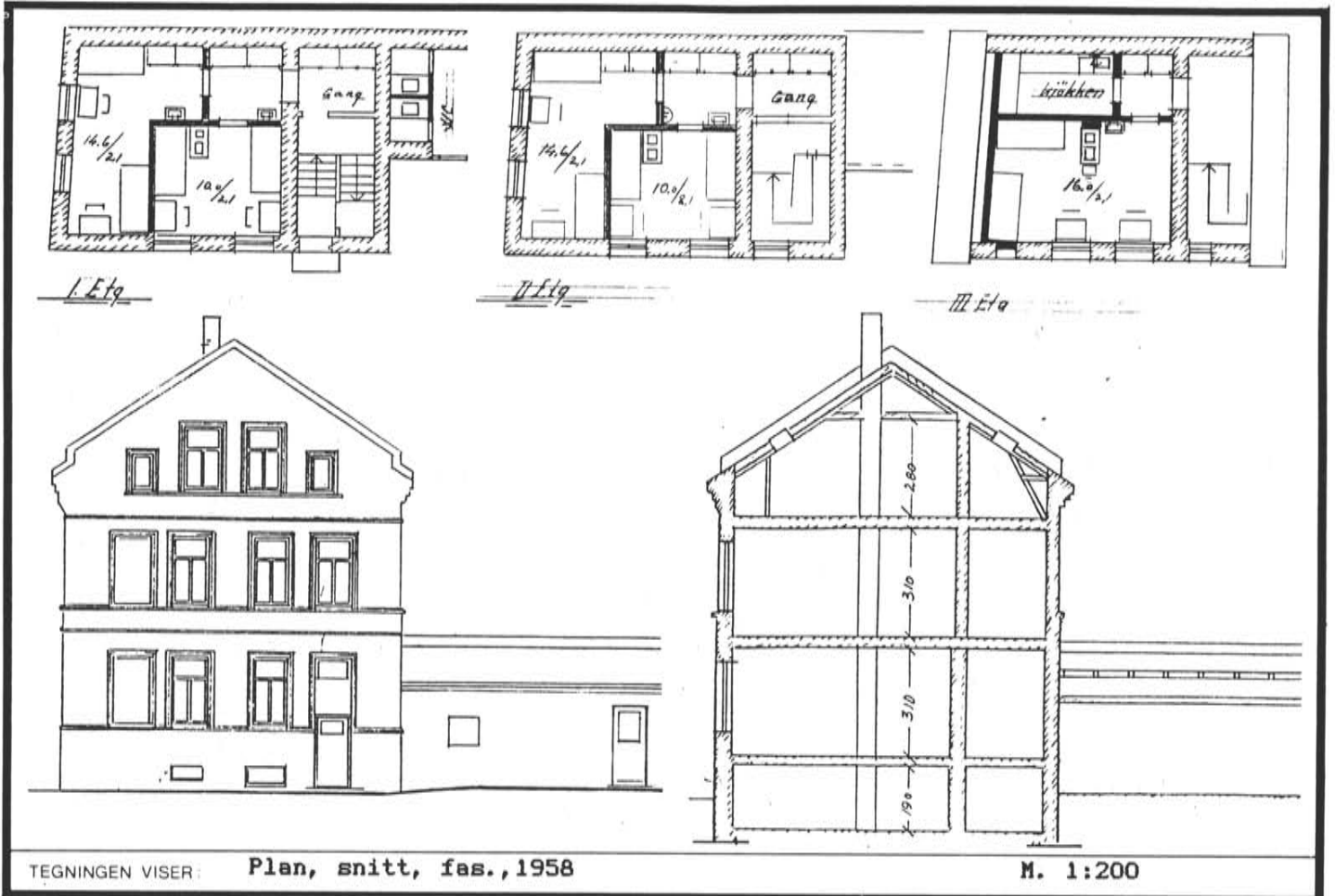
TEGNINGER (ARKIVHENVISNING)	OdB 187/39
ELDRE FOTOGRAF	

ANDRE OPPLYSNINGER	UTGITT	DATO aug. -91	REGISTR.	DATO juli -91
	RETTELSESB- BLAD	NR	INNFORT DEN	AV
		NR	INNFORT DEN	AV
		NR	INNFORT DEN	AV

NSB · REGISTRERING AV BYGNINGER

Bak Had 0703 79

NAVN BYGNINGENS ART	OSLO S KONTORBYGG, ROSTOCKERGT.7, OSLO 1	STASJONSNR 0100	BYGN NR 9
BANESTREKNING		KILOMETER 0.60	
KOMMUNE.MATR.NR.	0301 Oslo	GARDSNR 234	BRUKSNR 16
ADRESSE	Rostockergt.7, Oslo 1	DISTRIKT Oslo	



OPPRINNELIG BRUKSFORMAL	PRIMÆRT Overnattingsrom?	SEKUNDÆRT	
NAVÆRENDE BRUKSFORMAL	PRIMÆRT Ikke i bruk (Var b.f. kontorer.)	SEKUNDÆRT	ANTALL LEILIGHETER: 0
			ANTALL OVERNATTINGSROM: 0
FORHOLD TIL ANDRE HUS	Sammenbygd med B.m. verksteds privatfløy.		
FYSISK MILJØ- SAMMENHENG	By, stasjonsområde.		

VERNEVERDI	<input type="checkbox"/> PRIORITERT	BYGNINGEN PRIORITERES SPESIELT SOM BEVARINGSOBJEKT (EVT. INTERN NSB-FREDNING)	<input type="checkbox"/> BYGNINGEN ER FREDET I MEDHOLD AV LOV OM KULTURMINNER
	<input type="checkbox"/> HØY	ENDRINGER SKAL IKKE FORETAS FØR ARKITEKTKONTORET HAR GODKJENT PLANENE. DETTE GJELDER OGSÅ UTSKIFTING AV DØRER, VINDUER, KLEDNING, TAKTEKKING OSV.	
	<input checked="" type="checkbox"/> MIDDELS		
	<input type="checkbox"/> LAV	ENDRINGER KAN FORETAS UTEN GODKJENNING FRA ARKITEKTKONTORET. DET HENVISES TIL GENERELLE RÅD OG RETNINGSLINJER.	
	<input type="checkbox"/> INGEN		

DIMENSJONER	HOVED'IAL M	6.4 x 9.7	BEBYGD AREAL M ²	61	ANTALL ETASJER	2 1/2	BRUTTO GOLVAREAL M ²	238
-------------	----------------	------------------	--------------------------------	-----------	-------------------	--------------	------------------------------------	------------

BYGNINGSDEL	TYPE, KONSTRUKSJON	INSTALLASJON	MERKNAD
FUNDAMENT	Ringmur, naturstein	SKORSTEIN	STK 1
		ELEKTRISITET	Innlagt
KJELLER UNDERETASJE	Full kjeller	OPPVARMING	PRIMÆRT: Olje sentr. fyr SEKUNDÆRT:
YTTERVEGG	Tegl	VANN	Innlagt
FASADEKLEDNING	(puss)	BAD	Ikke innlagt
TAKFORM	Saltak	TOALET	TYPE WC
TAKTEKKING	Skifer		ANTALL 2

VINDUER		DEKOR INNSKRIPSJONER	Tannmønster under takgesims
DORER	Skiftet, jernb. panel	INTERIOR	

BYGGEAR	AR	MERKNAD
	1902	
TILBYGGING OMBYGGING FLYTTING	AR	ENDRING
	1961	Ominnredn. til b.m.kontorer, WC i trappeoppg.

VEDLIKEHOLDS- TILSTAND	TILSTAND AR	I GOD STAND	BEGYNNENDE FORFALL	FRAMSKREDET FORFALL	RUIN	EVT FORFALLSARSAK
	1991	x				Trenger fasadevedlikehold

FARGESKJEMA	OPPRINNELIG	NAVERENDE	FRAMTIDIG	BYGGHERRE
UTVENDIG VEGG		23 A 2		NSB
VINDSKIER		blikk		ARKITEKT
GERIKTER				BYGGMESTER
VINDUER		hvite		BYGNINGSTYPE
DORER		lakkert trev.		STILPREG
HJØRNEBORD				

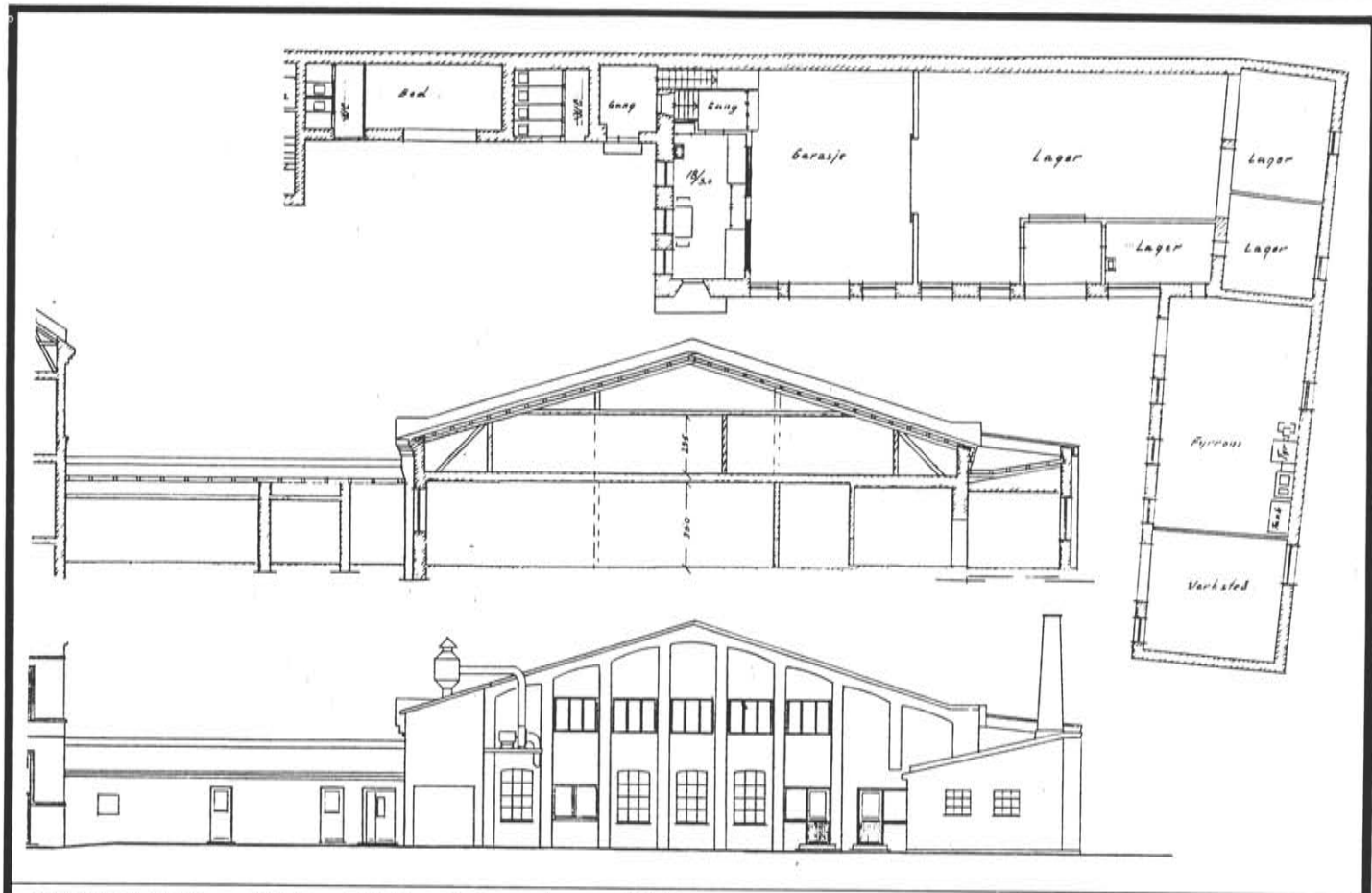
TEGNINGER (ARKIVHENVISNING)	OdB 183/
ELDRE FOTOGRAF	

ANDRE OPPLYSNINGER	UTGITT	DATO august -91	REGISTR.	DATO juli -91
	RETTELSES- BLAD	NR	INNFORT DEN	AV
		NR	INNFORT DEN	AV
		NR	INNFORT DEN	AV

NSB · REGISTRERING AV BYGNINGER

Bak Had 070379

NAVN BYGNINGENS ART	OSLO S SNEKKER-/RØRLEGGERVERKSTED, ROSTOCKERGAT. 7	STASJONSNR 7 0100	BYGN NR 10
BANESTREKNING		KILOMETER 0,60	
KOMMUNE.MATR.NR.	0301 Oslo	GARDSNR 234	BRUKSNR 16
ADRESSE	Rostockerat. 7. Oslo 1	DISTRIKT Oslo	



TEGNINGEN VISER: **Plan, snitt, fas., tegn.1958.**

M. 1:300

OPPRINNELIG BRUKSFORMAL	PRIMÆRT Lager, verksted, fyrhus.	SEKUNDÆRT	
NAVÆRENDE BRUKSFORMAL	PRIMÆRT Verksted	SEKUNDÆRT Opphold, gard, WC.	ANTALL LEILIGHETER: 0 ANTALL OVERNATTINGSROM: (3)
FORHOLD TIL ANDRE HUS	Sammenbygd v/privetfløy med kont.bygg		
FYSISK MILJØ- SAMMENHENG	By, stasjonsomr.		

VERNEVERDI	<input type="checkbox"/> PRIORITYERT	BYGNINGEN PRIORITYERES SPESIELT SOM BEVARINGSOBJEKT (EVT. INTERN NSB-FREDNING)	<input type="checkbox"/> BYGNINGEN ER FREDET I MEDHOLD AV LOV OM KULTURMINNER
	<input type="checkbox"/> HOY	ENDRINGER SKAL IKKE FORETAS FØR ARKITEKTKONTORET HAR GODKJENT PLANENE. DETTE GJELDER OGSÅ UTSKIFTING AV DØRER, VINDUER, KLEDNING, TAKTEKKING OSV.	
	<input checked="" type="checkbox"/> MIDDELS		
	<input type="checkbox"/> LAV	ENDRINGER KAN FORETAS UTEN GODKJENNING FRA ARKITEKTKONTORET. DET HENVISES TIL GENERELLE RÅD OG RETNINGSLINJER.	
	<input type="checkbox"/> INGEN		

DIMENSJONER	HØVEDTAL M	43 x 25	BEBYGD AREAL M ²	430	ANTALL ETASJER	2	BRUTTO GOLVAREAL M ²	596
-------------	---------------	----------------	--------------------------------	------------	-------------------	----------	------------------------------------	------------

BYGNINGSDEL	TYPE: KONSTRUKSJON	INSTALLASJON	MERKNAD
FUNDAMENT	Ringmur, naturstein	SKORSTEIN	STK 1
		ELEKTRISITET	Innlagt
KJELLER UNDERETASJE	Ikke utgravd. (Betong og tregolv)	OPPVARMING	PRIMERT Olje sentr. fyr SEKUNDERT
YTTERVEGG	Tegl	VANN	Innlagt
FASADEKLEDNING		BAD	Ikke innlagt
TAKFORM	Saltak og pulttak	TOALETT	TYPE WC ANTALL 3
TAKTEKING	Korr. stålplater		

VINDUER	1. etg. : 2stk m/oppr. stålprofiler, ellers skiftet, aluminium. 2. etg. : gamle 3-fags trevind.	DEKOR INNSKRIPSJONER	Teglframspring, -pilastre, -bue over vinduer.
DORER	Skiftet, jernb. panel	INTERIOR	

BYGGEAR	AR	MERKNAD
	1902	
TILBYGGING OMBYGGING FLYTTING	AR	ENDRING
	1960	Ominnredning verksted. Flishus. Spiserom, gard. 2. etg.

VEDLIKEHOLDS- TILSTAND	TILSTAND AR	I GOD STAND	BEGYNNENDE FORFALL	FRAMSKREDET FORFALL	RUIN	EVT FORFALLSARSAK
	1991	x				

FARGESKJEMA	OPPRINNELIG	NAVERENDE	FRAMTIDIG	BYGGHERRE
UTVENDIG VEGG		rød tegl/grå puss		NSB
VINDSKIER		blikk		ARKITEKT
GERIKTER		hvite		
VINDUER		hvite		BYGGMESTER
DORER		21 B 3		BYGNINGSTYPE
HJØRNEBORD				STILPREG

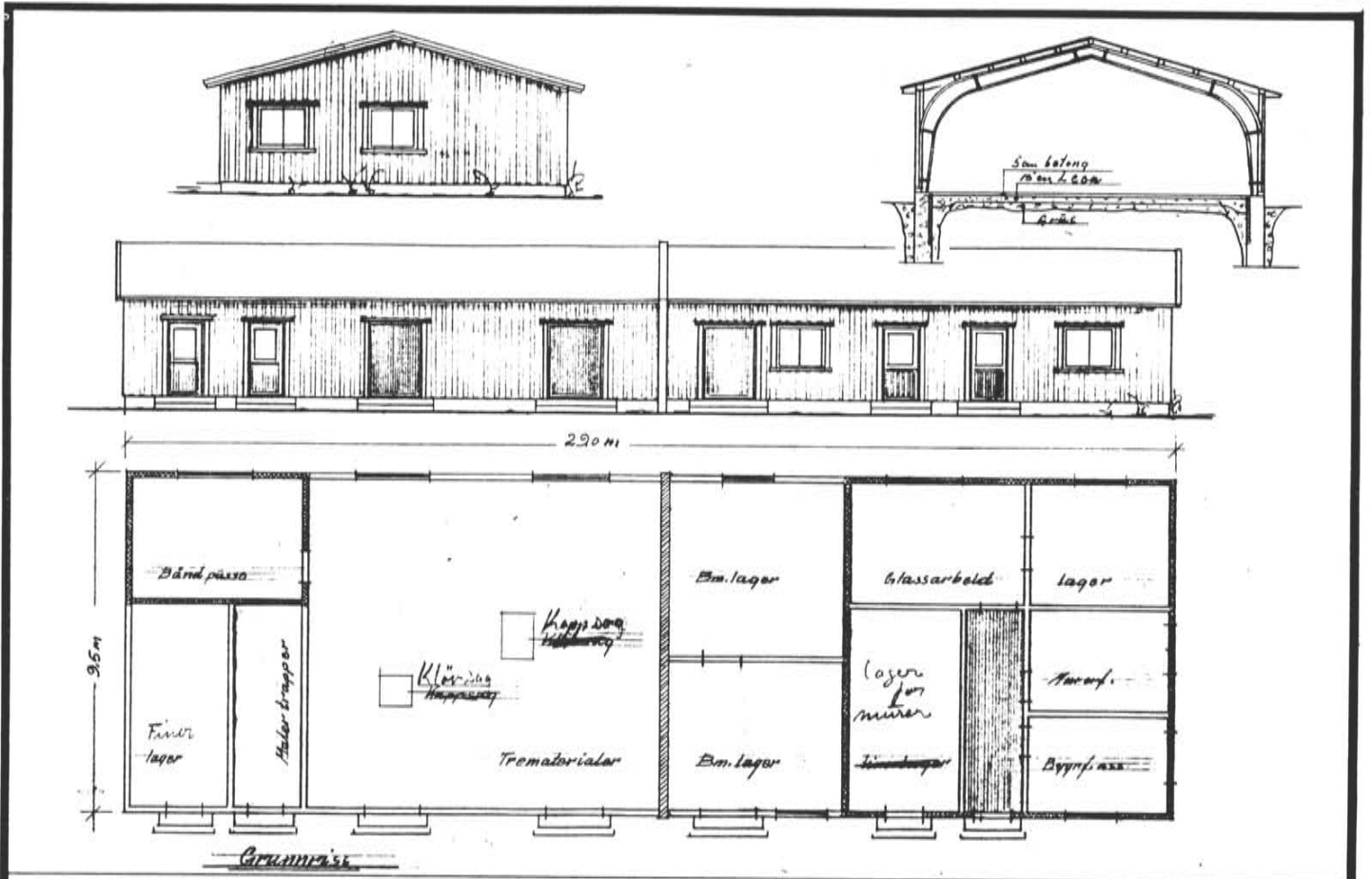
TEGNINGER (ARKIVHENVISNING)	OdB 178/46
ELDRE FOTOGRAF	

ANDRE OPPLYSNINGER	UTGITT	DATO august -91	REGISTR.	DATO juli -91
	RETTELSES- BLAD	NR	INNFORT DEN	AV
		NR	INNFORT DEN	AV
		NR	INNFORT DEN	AV

NSB · REGISTRERING AV BYGNINGER

Bak Had 0703 79

NAVN BYGNINGENS ART	OSLO 5 BYGNINGSFØRERS KONTOR, ROSTOCKERGT. 7.	STASJONSNR 0100	BYGN NR 11
BANESTREKNING		KILOMETER 0.60	
KOMMUNE.MATR.NR	0301 Oslo	GÅRDSNR 234	BRUKSNR 16
ADRESSE	Rostockergt. 7, Oslo 1	DISTRIKT Oslo	



TEGNINGEN VISER Plan, snitt, fas., tegn. 1962.

M. 1:200

OPPRINNELIG BRUKSFORMAL	PRIMÆRT Lager	SEKUNDÆRT	
NAVERENDE BRUKSFORMAL	PRIMÆRT Kontor, verksted, lager.	SEKUNDÆRT	ANTALL LEILIGHETER: 0
FORHOLD TIL ANDRE HUS	Frittstående del av anlegg		
FYSISK MILJØ- SAMMENHENG	By, stasjonsomr.		
			ANTALL OVERNATTINGSROM: 0

VERNEVERDI	<input type="checkbox"/> PRIO- RITERT	BYGNINGEN PRIORITERES SPESIELT SOM BEVA- RINGSOBJEKT (EVT. INTERN NSB-FREDNING)	<input type="checkbox"/> BYGNINGEN ER FREDET I MEDHOLD AV LOV OM KULTURMINNER
	<input type="checkbox"/> HØY	ENDRINGER SKAL IKKE FORETAS FØR ARKITEKTKONTORET HAR GODKJENT PLANENE. DETTE GJELDER OGSA UTSKIFTING AV DØRER, VINDUER, KLEDNING, TAKTEKKING OSV.	
	<input type="checkbox"/> MIDDELS		
	<input checked="" type="checkbox"/> LAV	ENDRINGER KAN FORETAS UTEN GODKJENNING FRA ARKITEKTKONTORET. DET HENVISES TIL GENE- RELLE RÅD OG RETNINGSLINJER.	
	<input type="checkbox"/> INGEN		

DIMENSJONER	HØVED'AL M	29,0 x 9,5	BEBYGD AREAL M ²	275	ANTALL ETASJER	1	BRUTTO GOLVAREAL M ²	275
-------------	---------------	------------	--------------------------------	-----	-------------------	---	------------------------------------	-----

BYGNINGSDEL	TYPE KONSTRUKSJON	INSTALLASJON	MERKNAD
FUNDAMENT	Ringmur, betong	SKORSTEIN	STK 0
KJELLER UNDERETASJE	Ikke utgravd	ELEKTRISITET	Innlagt
YTTERVEGG	Stålkonstr. og bindingsverk.	OPPVARMING	PRIMÆRT SEKUNDÆRT Olje sentr. fyr
FASADEKLEDNING	Tømmermannspanel	VANN	Innlagt
TAKFORM	Saltak	BAD	Ikke innlagt
TAKTEKKING	Papp	TOALETT	TYPE ANTALL 0

VINDUER		DEKOR INNSKRIPSJONER	
DORER	Jernb. panel, faspanel	INTERIOR	

BYGGEGAR	AR	MERKNAD
	1963	
TILBYGGING OMBYGGING FLYTTING	AR	ENDRING
		Nylig oppusset

VEDLIKEHOLDS- TILSTAND	TILSTAND AR	I GOD STAND	BEGYNNENDE FORFALL	FRAMSKREDET FORFALL	RUIN	EVT FORFALLSÅRSÅK
	1991	x				

FARGESKJEMA	OPPRINNELIG	NAVÆRENDE	FRAMTIDIG *	BYGGHERRE
UTVENDIG VEGG		23 A 1-2		NSB
VINDSKIER		23A2/22E8		ARKITEKT
GERIKTER				BYGGMESTER
VINDUER		22 E 8		BYGNINGSTYPE
DORER		22 E 8		STILPREG
HJORNEBORD				

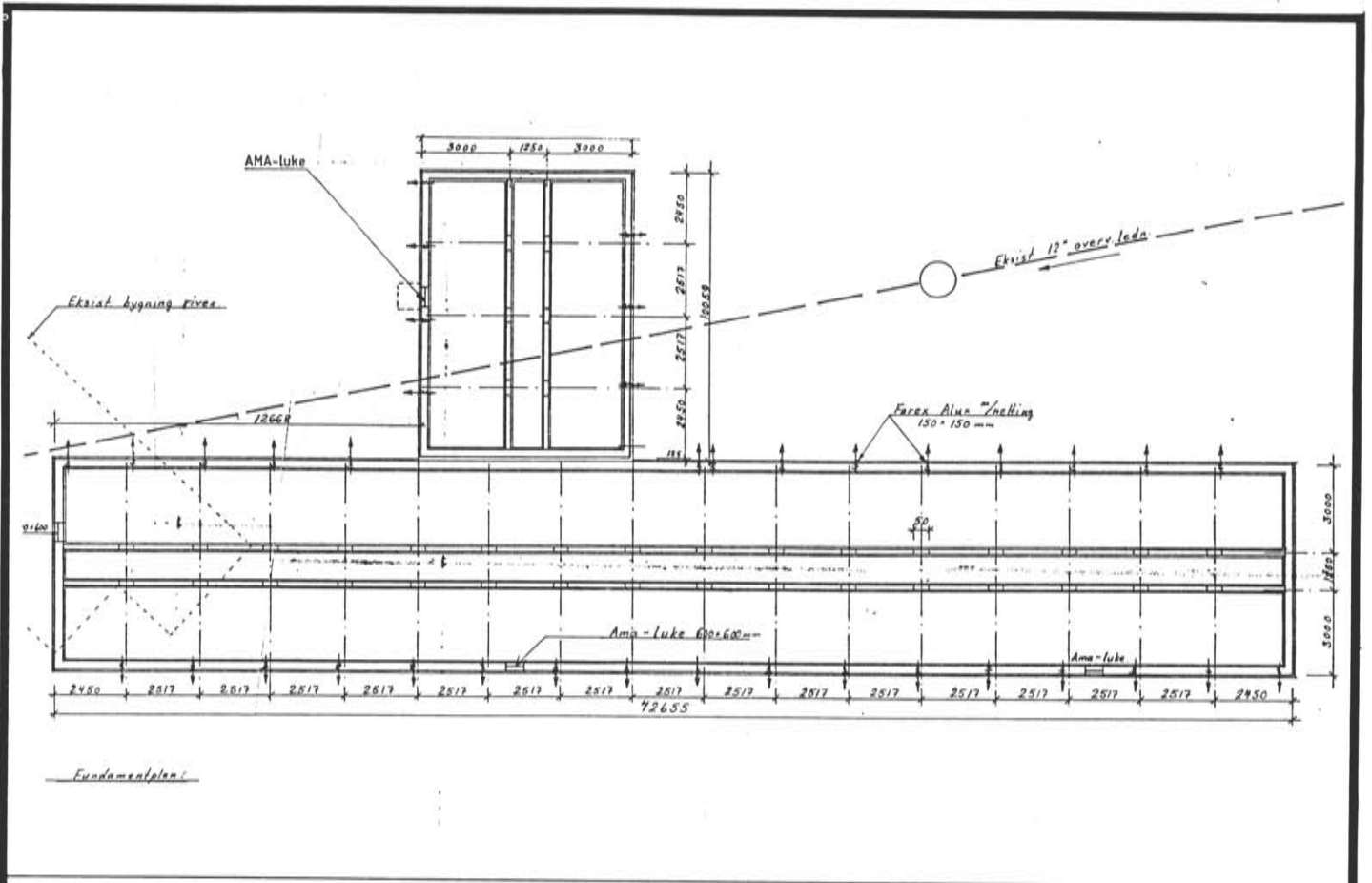
TEGNINGER (ARKIVHENVISNING)	OdB 184/47
ELDRE FOTOGRAF	

ANDRE OPPLYSNINGER	UTGITT	DATO	REGISTR.	DATO	
		aug. -91		juli -91	
	RETTELSES- BLAD	NR	INNFORT DEN	AV	
		NR	INNFORT DEN	AV	
NR		INNFORT DEN	AV		

NSB · REGISTRERING AV BYGNINGER

Bak Had 070379

NAVN BYGNINGENS ART	OSLO S BRAKKERIGG "SLETTA", SØRENGSVINGEN	STASJONSNR 0100	BYGN NR 12
BANESTREKNING	Hovedbanen	KILOMETER 0,60	
KOMMUNE, MATR. NR	0301 Oslo	GÅRDSNR 234	BRUKSNR 16
ADRESSE	Sørensvingen, Oslo 1	DISTRIKT Oslo	



TEGNINGEN VISER **Fundamentplan**

M. 1:250

OPPRINNELIG BRUKSFORMAL	PRIMÆRT	SEKUNDÆRT	
NAVÆRENDE BRUKSFORMAL	PRIMÆRT Kontor, hvile-, spiserom, gard.	SEKUNDÆRT	ANTALL LEILIGHETER: 0 ANTALL OVERNATTINGSROM: 0
FORHOLD TIL ANDRE HUS	Frittstående del av anlegg		
FYSISK MILJØ- SAMMENHENG	By, stasjonsomr.		

VERNEVERDI	<input type="checkbox"/> PRIO- RITERT	BYGNINGEN PRIORITERES SPESIELT SOM BEVA- RINGSOBJEKT (EVT. INTERN NSB-FREDNING)	<input type="checkbox"/> BYGNINGEN ER FREDET I MEDHOLD AV LOV OM KULTURMINNER
	<input type="checkbox"/> HØY	ENDRINGER SKAL IKKE FORETAS FØR ARKITEKTKONTORET HAR GODKJENT PLANENE. DETTE GJELDER OGSA UTSKIFTING AV DØRER, VINDUER, KLEDNING, TAKTEKKING OSV.	
	<input type="checkbox"/> MIDDELS		
	<input type="checkbox"/> LAV		
	<input checked="" type="checkbox"/> INGEN	ENDRINGER KAN FORETAS UTEN GODKJENNING FRA ARKITEKTKONTORET. DET HENVISES TIL GENE- RELLE RÅD OG RETNINGSLINJER.	

DIMENSJONER	HOVEDMÅL M	42,7 x 17,3	BEBYGD AREAL M ²	382	ANTALL ETASJER	1	BRUTTO GOLVAREAL M ²	382
-------------	---------------	--------------------	--------------------------------	------------	-------------------	----------	------------------------------------	------------

BYGNINGSDEL	TYPE KONSTRUKSJON	INSTALLASJON	MERKNAD
FUNDAMENT	Ringmur, betong	SKORSTEIN	STK 0
KJELLER UNDERETASJE	Kryperom	ELEKTRISITET	Innlagt
YTTERVEGG	Bindingsverk. (Prefab. seksjonsbygg)	OPPVARMING	PRIMÆRT. El. SEKUNDÆRT.
FASADEKLEDNING	Liggende faspanel	VANN	Innlagt
TAKFORM	Flatt	BAD	5 dusj
TAKTEKKING	Papp	TOALETT	TYPE WC ANTALL 5

VINDUER		DEKOR INNSKRIPSJONER	
DORER		INTERIOR	

BYGGEGAR	AR	MERKNAD
	1978	
TILBYGGING OMBYGGING FLYTTING	AR	ENDRING

VEDLIKEHOLDS- TILSTAND	TILSTAND AR	I GOD STAND	BEGYNNENDE FORFALL	FRAMSKREDET FORFALL	RUIN	EVT FORFALLSARSAK
	1991	x				

FARGESKJEMA	OPPRINNELIG	NAVÆRENDE	FRAMTIDIG	BYGGHERRE
UTVENDIG VEGG		8 D 7		NSB
VINDSKIER				ARKITEKT
GERIKTER		8 F 4		BYGGMESTER
VINDUER		8 F 4		BYGNINGSTYPE
DORER		8 F 4		STILPREG
HJØRNEBORD				

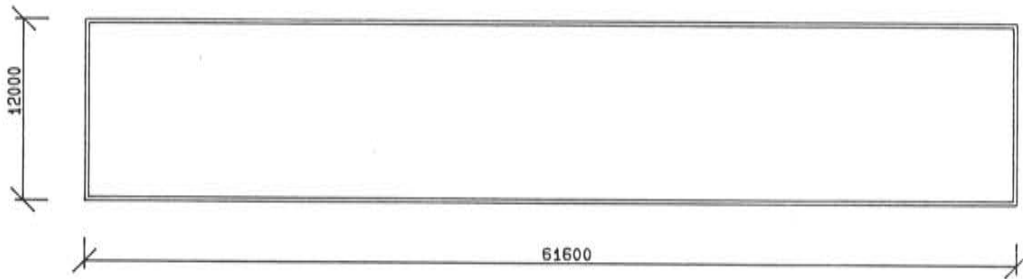
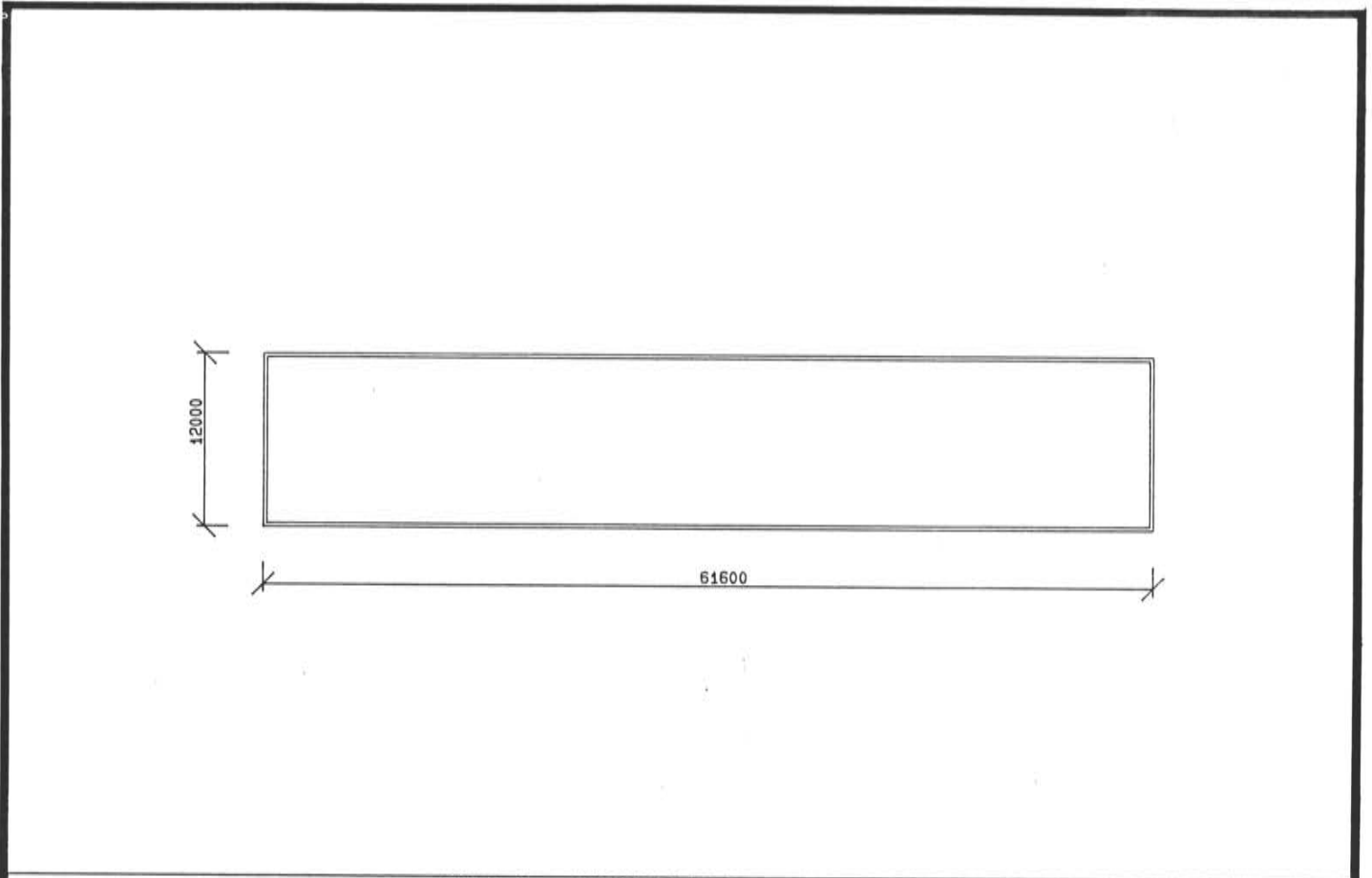

TEGNINGER (ARKIVHENVISNING)	OdB 557/48
ELDRE FOTOGRAF	

ANDRE OPPLYSNINGER	UTGITT	DATO aug. -91	REGISTR	DATO Juli -91
	RETTELSES- BLAD	NR	INNFORT DEN	AV
		NR	INNFORT DEN	AV
		NR	INNFORT DEN	AV

NSB - REGISTRERING AV BYGNINGER

Bak Had 0703 79

NAVN BYGNINGENS ART	OSLO S SNEKKERLAGER	STASJONSNR 0100	BYGN NR 13
BANESTREKNING		KILOMETER 0.70	
KOMMUNE, MATR. NR.	0301 Oslo	GÅRDSNR 234	BRUKSNR 16
ADRESSE	Bispegt. 13, Oslo 1	DISTRIKT Oslo	



TEGNINGEN VISER:

OSLO S., SNEKKERLAGER

MÅLSKISSE

OPPRINNELIG BRUKSFORMAL	PRIMÆRT Lager	SEKUNDÆRT	
NAVÆRENDE BRUKSFORMAL	PRIMÆRT Postterminal, lager	SEKUNDÆRT	ANTALL LEILIGHETER: 0 ANTALL OVERNATTINGSROM: 0
FORHOLD TIL ANDRE HUS	Sammenbygd med nyere bygg i terminalkompleks		
FYSISK MILJØ- SAMMENHENG	By, stasjonsomr.		

VERNEVERDI	<input type="checkbox"/>	PRIORITERT	BYGNINGEN PRIORITERES SPESIELT SOM BEVARINGSOBJEKT (EVT INTERN NSB-FREDNING)	<input type="checkbox"/>	BYGNINGEN ER FREDET I MEDHOLD AV LOV OM KULTURMINNER
	<input type="checkbox"/>	HØY	ENDRINGER SKAL IKKE FORETAS FØR ARKITEKTKONTORET HAR GODKJENT PLANENE. DETTE GJELDER OGSÅ UTSKIFTING AV DØRER, VINDUER, KLEDNING, TAKTEKKING OSV		
	<input checked="" type="checkbox"/>	MIDDELS			
	<input type="checkbox"/>	LAV	ENDRINGER KAN FORETAS UTEN GODKJENNING FRA ARKITEKTKONTORET. DET HENVISES TIL GENERELLE RÅD OG RETNINGSLINJER.		
<input type="checkbox"/>	INGEN				

DIMENSJONER	HØVED'AL M	61.6 x 12.0	BEBYGD AREAL M ²	739	ANTALL ETASJER	1	BRUTTO GOLVAREAL M ²	739
-------------	---------------	--------------------	--------------------------------	------------	-------------------	----------	------------------------------------	------------

BYGNINGSDEL	TYPE KONSTRUKSJON	INSTALLASJON	MERKNAD
FUNDAMENT		SKORSTEIN	STK 0
		ELEKTRISITET	Innlagt
KJELLER UNDERETASJE	Ikke utgravd	OPPVARMING	PRIMÆRT: El. SEKUNDÆRT:
YTTERVEGG	Tre, stolpeverk	VANN	Ikke innlagt
FASADEKLEDNING	Oppr.: stående staffpanel, men mye smålapping. Gavl: lekke-/tømmerpanel	BAD	Ikke innlagt
TAKFORM	Saltak (og skuttak)	TOALETT	TYPE
TAKTEKKING	Papp og korr. stålplater		ANTALL 0

VINDUER	Noen m/oppr. profiler, smårutet.	DEKOR INNSKRIPSJONER	
DORER	Alumin. rulleporter + gml. doble treporter	INTERIOR	

BYGGGEAR	AR	MERKNAD
		1902?
TILBYGGING OMBYGGING FLYTTING	AR	ENDRING

VEDLIKEHOLDS- TILSTAND	TILSTAND AR	I GOD STAND	BEGYNNENDE FORFALL	FRAMSKREDET FORFALL	RUIN	EVT FORFALLSARSAK
	1991					trenger vedlikehold, skjevheter, knuste ruter.

FARGESKJEMA	OPPRINNELIG	NAVÆRENDE	FRAMTIDIG	BYGGHERRE
UTVENDIG VEGG		9 E 7		NSB
VINDSKIER		ubeh.		ARKITEKT
GERIKTER		hvite		BYGGMESTER
VINDUER		hvite		BYGNINGSTYPE
DORER		9E7/alum.		STILPREG
HJORNEBORD		-		

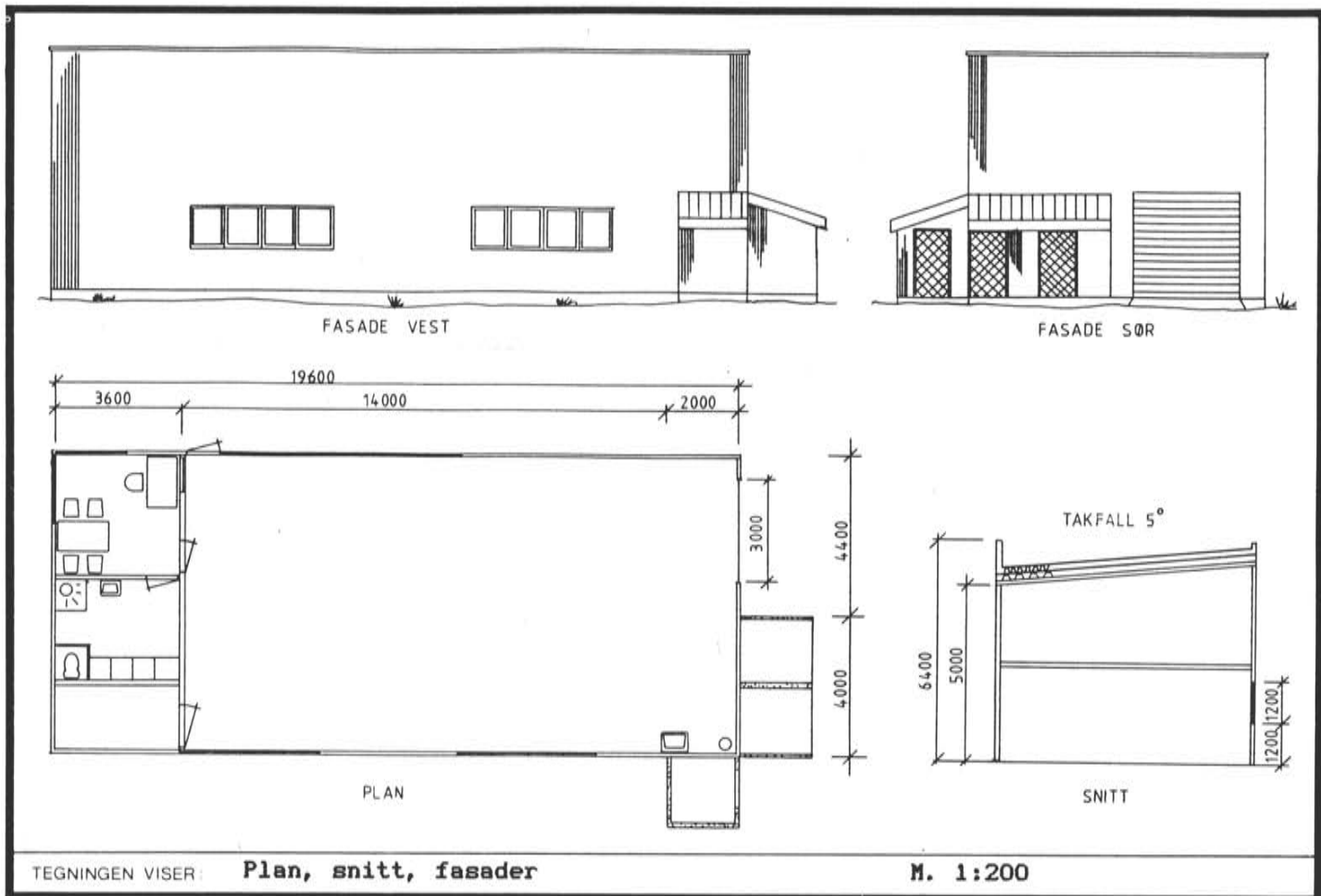
TEGNINGER (ARKIVHENVISNING)	
ELDRE FOTOGRAF	

ANDRE OPPLYSNINGER	bruker: Postverket, NSB Bg.f.	UTGITT	DATO aug. -91	REGISTR.	DATO juli -91
		RETTELSES- BLÅD	NR	INNFORT DEN	AV
			NR	INNFORT DEN	AV
			NR	INNFORT DEN	AV

NSB · REGISTRERING AV BYGNINGER

Bak Had 0703.79

NAVN BYGNINGENS ART	OSLO S TRUCKVERKSTED	STASJONSNR. 0100	BYGN NR. 15
BANESTREKNING		KILOMETER 0.75	
KOMMUNE, MATR. NR.	0301 Oslo	GÅRDSNR. 234	BRUKSNR. 16
ADRESSE	Bispegt. 13, Oslo 1	DISTRIKT Oslo	



OPPRINNELIG BRUKSFORMAL	PRIMERT Truckverksted	SEKUNDÆRT	
NAVÆRENDE BRUKSFORMAL	PRIMERT Truckverksted	SEKUNDÆRT Gard., kontor/spiserom	ANTALL LEILIGHETER: 0 ANTALL OVERNATTINGSROM: 0
FORHOLD TIL ANDRE HUS	Frittstående, del av anlegg.		
FYSISK MILJØ-SAMMENHENG	By, stasjonsomr.		

VERNEVERDI	<input type="checkbox"/> PRIO-RITERT	BYGNINGEN PRIORITERES SPESIELT SOM BEVARINGSOBJEKT (EVT. INTERN NSB-FREDNING)	<input type="checkbox"/> BYGNINGEN ER FREDET I MEDHOLD AV LOV OM KULTURMINNER
	<input type="checkbox"/> HØY	ENDRINGER SKAL IKKE FORETAS FØR ARKITEKTKONTORET HAR GODKJENT PLANENE. DETTE GJELDER OGSÅ UTSKIFTING AV DØRER, VINDUER, KLEDNING, TAKTEKKING OSV.	
	<input type="checkbox"/> MIDDELS		
	<input type="checkbox"/> LAV	ENDRINGER KAN FORETAS UTEN GODKJENNING FRA ARKITEKTKONTORET. DET HENVISES TIL GENERELLE RÅD OG RETNINGSLINJER.	
	<input checked="" type="checkbox"/> INGEN		

DIMENSJONER	HOVEDTAL M	19.6 x 8.4	BEBYGD AREAL M ²	177	ANTALL ETASJER	1	BRUTTO GOLVAREAL M ²	177
-------------	---------------	-------------------	--------------------------------	------------	-------------------	----------	------------------------------------	------------

BYGNINGSDEL	TYPE, KONSTRUKSJON	INSTALLASJON	MERKNAD
FUNDAMENT	Ringmur, betong	SKORSTEIN	STK 0
KJELLER UNDERETASJE	Ikke utgravd	ELEKTRISITET	Innlagt
YTTERVEGG	Stål, lette elem., (betong sokkel).	OPPVARMING	PRIMÆRT: SEKUNDÆRT: El.
FASADEKLEDNING	Profilerte stålplater	VANN	Innlagt
TAKFORM	Flatt	BAD	1 dusj
TAKTEKING		TOALETT	TYPE: ANTALL: WC 1

VINDUER		DEKOR INNSKRIPSJONER	
DORER		INTERIOR	

BYGGEAR	AR	MERKNAD
	1988	
TILBYGGING OMBYGGING FLYTTING	AR	ENDRING

VEDLIKEHOLDS- TILSTAND	TILSTAND AR	I GOD STAND	BEGYNNENDE FORFALL	FRAMSKREDET FORFALL	RUIN	EVT FORFALLSÅRSÅK
	1991	x				

FARGESKJEMA	OPPRINNELIG	NAVÆRENDE	FRAMTIDIG	BYGGHERRE
UTVENDIG VEGG		8 D 8		NSB
VINDSKIER		-		ARKITEKT
GERIKTER		-		BYGGMESTER
VINDUER		alumin. nat.		BYGNINGSTYPER
DORER		hvit/alum. nat.		STILPREG
HJØRNEBORD		-		

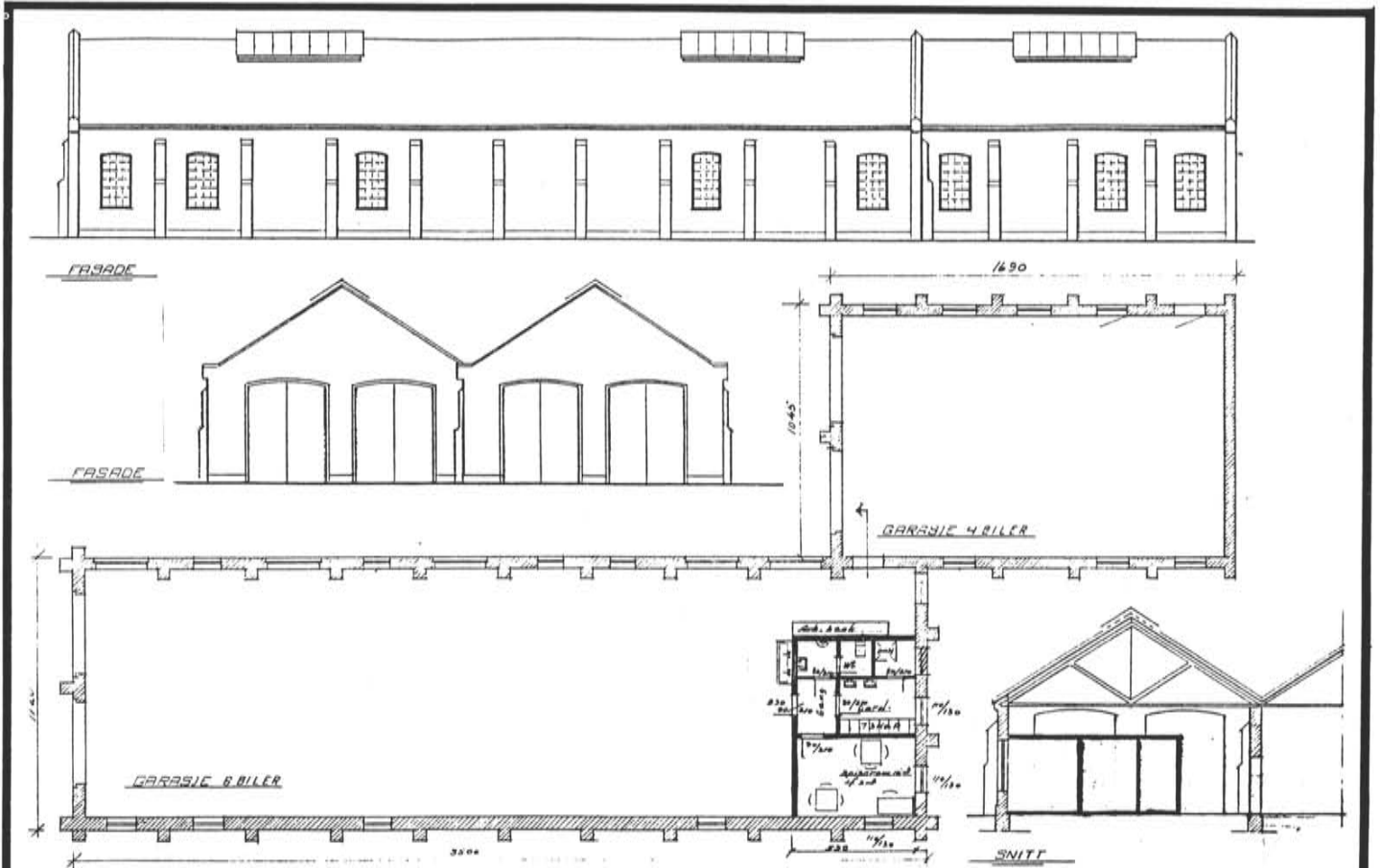
TEGNINGER (ARKIVHENVISNING)	
ELDRE FOTOGRAF	

ANDRE OPPLYSNINGER	UTGITT	DATE	REGISTR.	DATE
		aug. -91		juli -91
	RETTELSES- BLAD	NR	INNFORT DEN	AV
		NR	INNFORT DEN	AV

NSB · REGISTRERING AV BYGNINGER

Bak Had 070379

NAVN BYGNINGENS ART	OSLO S "GARASJEN"	STASJONSNR 0100	BYGN NR 16
BANESTREKNING		KILOMETER 0,85	
KOMMUNE, MATR. NR.	0301 Oslo	GÅRDSNR 234	BRUKSNR 16
ADRESSE	Bispegt. 13, Oslo 1	DISTRIKT Oslo	



TEGNINGEN VISER: **Tegn. for innredning av velferdsrom, 1967.**

M. 1:300

OPPRINNELIG BRUKSFORMAL	PRIMÆRT Lokomotivstall	SEKUNDÆRT	
NAVÆRENDE BRUKSFORMAL	PRIMÆRT Garasje	SEKUNDÆRT Spiserom, gard., vask.	ANTALL LEILIGHETER: 0
			ANTALL OVERNATTINGSROM: 0
FORHOLD TIL ANDRE HUS	Frittstående, del av anlegg.		
FYSISK MILJØ- SAMMENHENG	By, stasjonsomr.		

VERNEVERDI	<input type="checkbox"/> PRIO- RITERT	BYGNINGEN PRIORITERES SPESIELT SOM BEVA- RINGSOBJEKT (EVT. INTERN NSB-FREDNING)	<input type="checkbox"/> BYGNINGEN ER FREDET I MEDHOLD AV LOV OM KULTURMINNER
	<input checked="" type="checkbox"/> HØY	ENDRINGER SKAL IKKE FORETAS FØR ARKITEKTKONTORET HAR GODKJENT PLANENE. DETTE GJELDER OGSÅ UTSKIFTING AV DØRER, VINDUER, KLEDNING, TAKTEKKING OSV.	
	<input type="checkbox"/> MIDDELS		
	<input type="checkbox"/> LAV	ENDRINGER KAN FORETAS UTEN GODKJENNING FRA ARKITEKTKONTORET. DET HENVISES TIL GENE- RELLE RÅD OG RETNINGSLINJER.	
	<input type="checkbox"/> INGEN		

DIMENSJONER	HØVED'IAL M	48.2 x 27.1	BEBYGD AREAL M ²	700	ANTALL ETASJER	1	BRUTTO GOLVAREAL M ²	700
-------------	----------------	-------------	--------------------------------	-----	-------------------	---	------------------------------------	-----

BYGNINGSDEL	TYPE KONSTRUKSJON	INSTALLASJON	MERKNAD
FUNDAMENT	Huggen naturstein/ betongplate	SKORSTEIN	STK 0
KJELLER UNDERETASJE	Ikke utgravd	ELEKTRISITET	Innlagt
YTTERVEGG	Tegl. (Stål, tilbygg)	OPPVARMING	PRIMÆRT Olje, fj. v. SEKUNDÆRT
FASADEKLEDNING	(Tilbygg: prof. stålpl.)	VANN	Innlagt
TAKFORM	Saltak, (tilbygg: flatt)	BAD	1 dusj
TAKTEKKING	Papp	TOALETT	TYPE WC ANTALL 1

VINDUER	Oppr. støpejernsprofiler.	DEKOR INNSKRIPSJONER	
DORER	Gamle, solide treporter	INTERIOR	

BYGGGEAR	AR	MERKNAD
		ca. 1900
TILBYGGING OMBYGGING FLYTTING	AR	ENDRING
	ca. 1980	Tilbygg tralle-/redskapsbu
	1991	Taklekkasjeutbedring

VEDLIKEHOLDS- TILSTAND	TILSTAND AR:	I GOD STAND	BEGYNNENDE FORFALL	FRAMSKREDET FORFALL	RUIN	EVT FORFALLSARSÅK
	1991					Trenger vedlikehold

FARGESKJEMA	OPPRINNELIG	NAVERENDE	FRAMTIDIG	BYGGHERRE
UTVENDIG VEGG		rød tegl/grå puss		NSB
VINDSKIER		-		ARKITEKT
GERIKTER		-		BYGGMESTER
VINDUER		sorte		BYGNINGSTYPE
DORER		sorte		STILPREG
HJØRNEBORD		-		

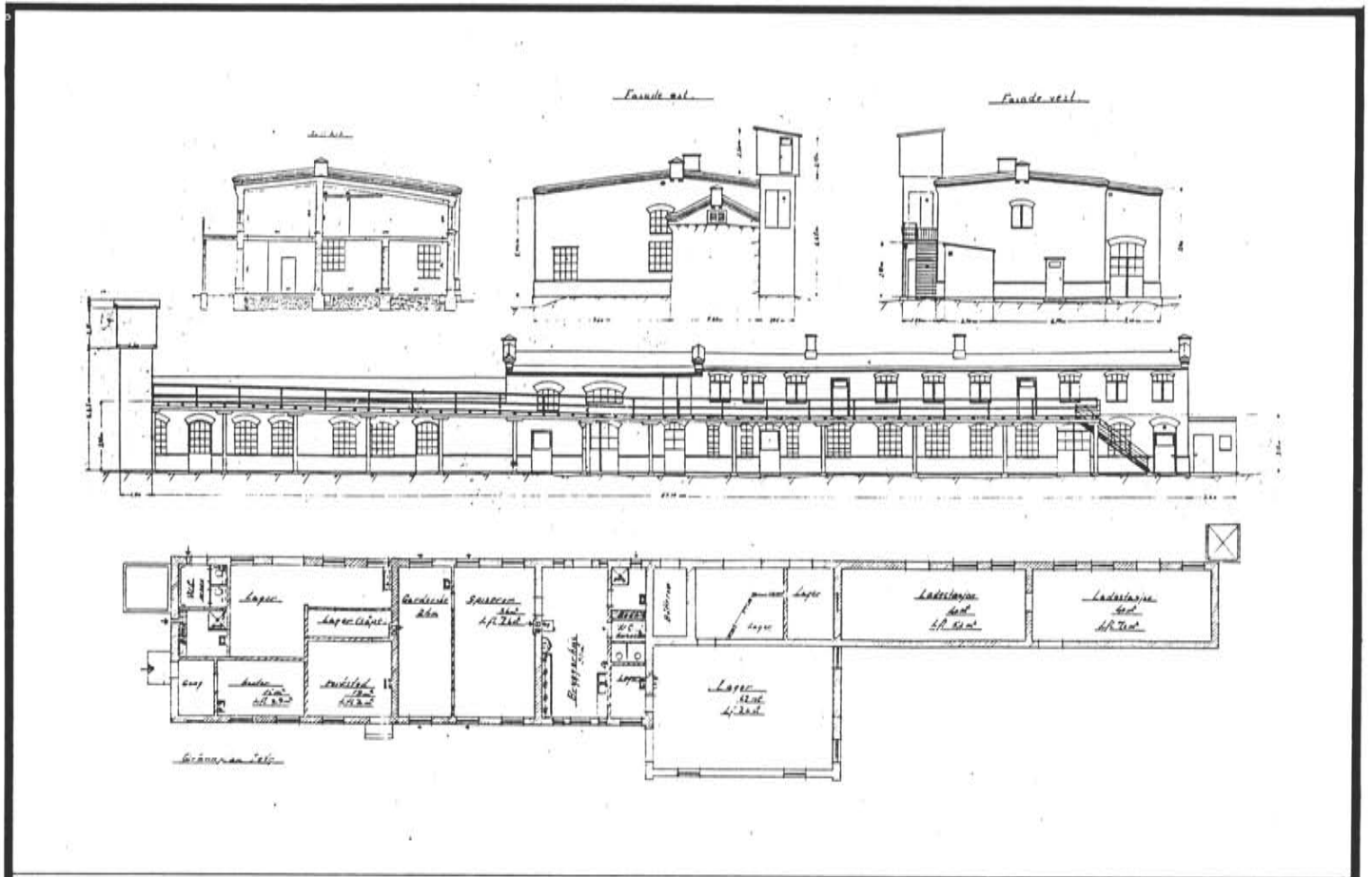

TEGNINGER (ARKIVHENVISNING)	OdB 187/35
ELDRE FOTOGRAF	

ANDRE OPPLYSNINGER	UTGITT	DATO	REGISTR	DATO	
		aug. -91		juli -91	
	RETTELSES- BLAD	NR	INNFORT DEN	AV	
		NR	INNFORT DEN	AV	
NR		INNFORT DEN	AV		

NSB · REGISTRERING AV BYGNINGER

Bak Had 0703 79

NAVN BYGNINGENS ART	OSLO S "HAVEN"	STASJONSNR 0100	BYGN NR 17
BANESTREKNING		KILOMETER 0.90	
KOMMUNE.MATR.NR	0301 Oslo	GÅRDSNR 234	BRUKSNR 16
ADRESSE	Bispegt.13, Oslo 1	DISTRIKT Oslo	



TEGNINGEN VISER: "Bryggerhus i Haven." Fasader er oppmålingstegn. fra 1957. M. 1:400

OPPRINNELIG BRUKSFORMÅL	PRIMÆRT Ladestasjon, bryggerhus, lager, kontor.	SEKUNDÆRT Spiserom, gard.	
NAVÆRENDE BRUKSFORMÅL	PRIMÆRT Renhold/lager, opphold, foreningslok.	SEKUNDÆRT WC, trafo.	ANTALL LEILIGHETER 0
			ANTALL OVERNATTINGSROM 0
FORHOLD TIL ANDRE HUS	Frittstående, med presenningsterke som påbygg.		
FYSISK MILJØ- SAMMENHENG	By, stasjonsområde.		

VERNEVERDI	<input type="checkbox"/> PRIO- RITERT	BYGNINGEN PRIORITERES SPEIELT SOM BEVA- RINGSOBJEKT (EVT. INTERN NSB-FREDNING)	<input type="checkbox"/> BYGNINGEN ER FREDET I MEDHOLD AV LOV OM KULTURMINNER
	<input checked="" type="checkbox"/> HOY	ENDRINGER SKAL IKKE FORETAS FOR ARKITEKTKONTORET HAR GODKJENT PLANENE DETTE GJELDER OGSA UTSKIFTING AV DØRER, VINDUER, KLEDNING, TAKTEKKING OSV	
	<input type="checkbox"/> MIDDELS		
	<input type="checkbox"/> LAV		
	<input type="checkbox"/> INGEN	ENDRINGER KAN FORETAS UTEN GODKJENNING FRA ARKITEKTKONTORET. DET HENVISES TIL GENE- RELLE RÅD OG RETNINGSLINJER.	

DIMENSJONER	HOVED'IAL M	58.2 x 9,2/12,0	BEBYGD REAL M ²	659	ANTALL ETASJER	2	BRUTTO GOLVAREAL M ²	1031
-------------	----------------	-----------------	-------------------------------	-----	-------------------	---	------------------------------------	------

BYGNINGSDEL	TYPE KONSTRUKSJON	INSTALLASJON	MERKNAD
FUNDAMENT	Ringmur, fuget naturstein	SKORSTEIN	STK 1
KJELLER UNDERETASJE	Ikke utgravd	ELEKTRISITET	Innlagt
YTTERVEGG	Tegl.	OPPVARMING	PRIMÆRT Olje (fj.) SEKUNDÆRT
FASADEKLEDNING		VANN	Innlagt
TAKFORM	Saltak	BAD	(2 dusj)
TAKTEKKING	Korr. stålplater	TOALETT	TYPE WC ANTALL 2

VINDUER	Delvis oppr. stålprofiler.	DEKOR INNSKRIPSJONER	
DORER	Hoveddør oppr.? - fyllingsdør m/glassfelt. Ellers skiftet: jernb. panel.	INTERIOR	

BYGGGEAR	AR	MERKNAD
	1898	
TILBYGGING OMBYGGING FLYTTING	AR	ENDRING
		Ca1960: Påbygg presenningsterke, (eget skjema og obj.kode)

VEDLIKEHOLDS- TILSTAND	TILSTAND AR	I GOD STAND	BEGYNNENDE FORFALL	FRAMSKREDET FORFALL	RUIN	EVT FORFALLSARSAK
	1991					Trenger vedlikehold; delvis innv.forfall

FARGESKJEMA	OPPRINNELIG	NAVÆRENDE	FRAMTIDIG	BYGGHERRE
UTVENDIG VEGG		rød tegl		NSB
VINDSKIER				ARKITEKT
GERIKTER				BYGGMESTER
VINDUER		8E4/1B3		BYGNINGSTYPE
DORER		1 A-B 3		STILPREG
HJORNEBORD				

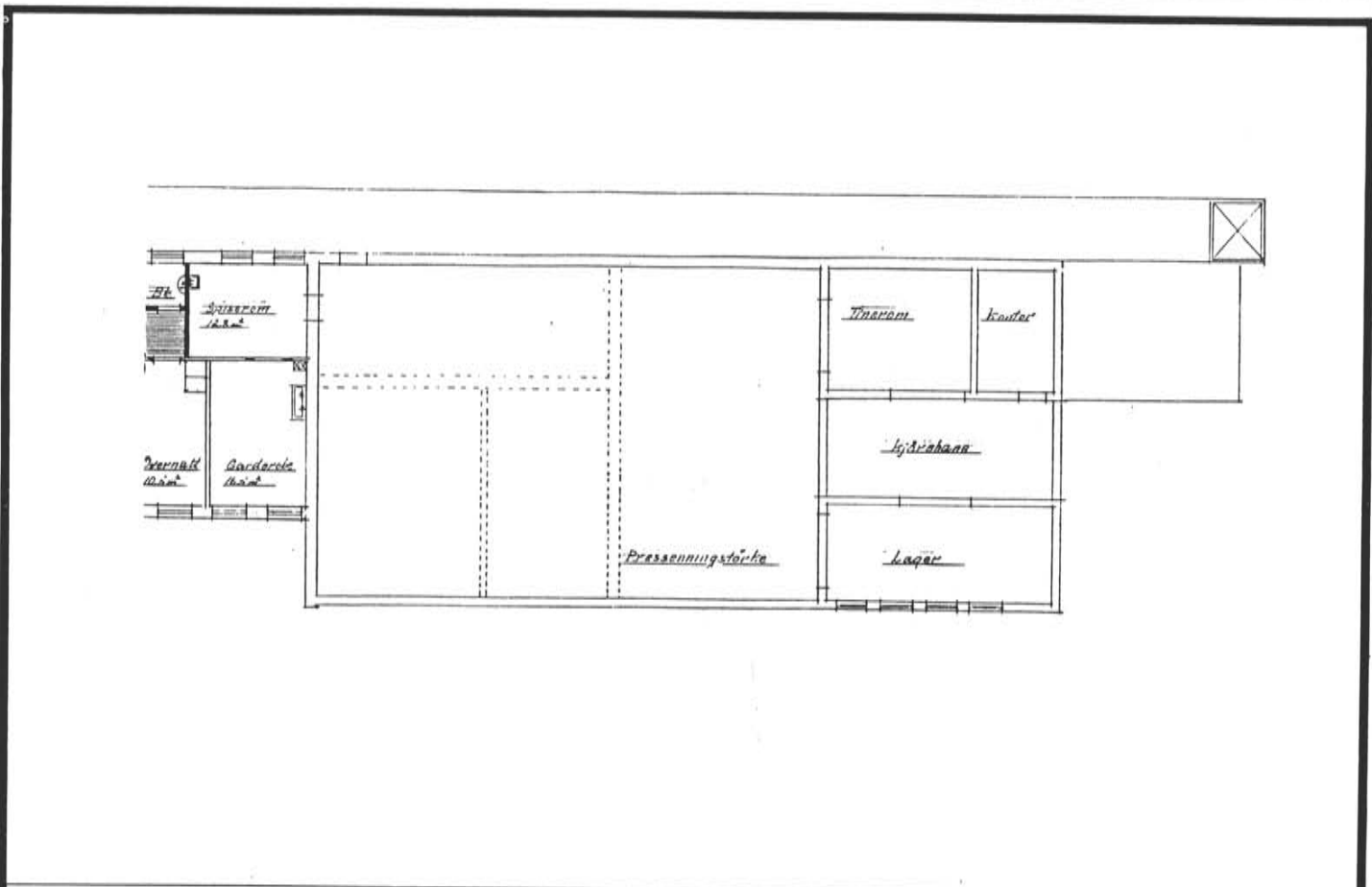
TEGNINGER (ARKIVHENVISNING)	OdB 178/40, -41
ELDRE FOTOGRAF	

ANDRE OPPLYSNINGER	UTGITT	DATO august -91	REGISTR.	DATO juli -91
	RETTELSES- BLAD	NR	INNFORT DEN	AV
		NR	INNFORT DEN	AV

NSB · REGISTRERING AV BYGNINGER

Bak Had 0703 79

NAVN BYGNINGENS ART	OSLO S PRESENNINGSTØRKE	STASJONSNR 0100	BYGN NR 18
BANESTREKNING		KILOMETER 0,90	
KOMMUNE.MATR.NR	0301 Oslo	GÅRDSNR 234	BRUKSNR 16
ADRESSE	Bispegt.13, Oslo 1	DISTRIKT Oslo	



TEGNINGEN VISER: **Plan**

M. 1:250

OPPRINNELIG BRUKSFORMAL	PRIMÆRT Presenningstørke	SEKUNDÆRT Lager, kontor, tinerom	
NAVÆRENDE BRUKSFORMAL	PRIMÆRT Presenningstørke	SEKUNDÆRT Spiserom, gard., lager, kontor.	ANTALL LEILIGHETER: 0
FORHOLD TIL ANDRE HUS	Påbygg til "Haven"		
FYSISK MILJØ- SAMMENHENG	By, stasjonsomr.		
			ANTALL OVERNATTINGSROM: 0

VERNEVERDI	<input type="checkbox"/>	PRIORITERT	BYGNINGEN PRIORITERES SPESIELT SOM BEVARINGSOBJEKT (EVT. INTERN NSB-FREDNING)	<input type="checkbox"/>	BYGNINGEN ER FREDET I MEDHOLD AV LOV OM KULTURMINNER
	<input type="checkbox"/>	HØY	ENDRINGER SKAL IKKE FORETAS FØR ARKITEKTKONTORET HAR GODKJENT PLANENE. DETTE GJELDER OGSÅ UTSKIFTING AV DØRER, VINDUER, KLEDNING, TAKTEKKING OSV		
	<input type="checkbox"/>	MIDDELS			
	<input type="checkbox"/>	LAV	ENDRINGER KAN FORETAS UTEN GODKJENNING FRA ARKITEKTKONTORET. DET HENVISES TIL GENERELLE RÅD OG RETNINGSLINJER.		
	<input checked="" type="checkbox"/>	INGEN			

DIMENSJONER	HOVEDTÅL M	12.1 x 26.0	BEBYGD AREAL M ²	315	ANTALL ETASJER	1	BRUTTO GOLVAREAL M ²	315
-------------	---------------	-------------	--------------------------------	-----	-------------------	---	------------------------------------	-----

BYGNINGSDEL	TYPE KONSTRUKSJON	INSTALLASJON	MERKNAD
FUNDAMENT	1.etg. "Haven", tegl./naturstein	SKORSTEIN	STK 0
KJELLER UNDERETASJE		ELEKTRISITET	Innlagt
YTTERVEGG	Lettbetongblokk	OPPVARMING	PRIMÆRT: Olje (fj.v) SEKUNDÆRT:
FASADEKLEDNING	(puss)	VANN	Innlagt
TAKFORM	Saltak	BAD	Ikke innlagt
TAKTEKKING	Papp	TOALETT	TYPE ANTALL 0

VINDUER		DEKOR INNSKRIPSJONER	
DØRER	Alumin. innkj.port. Personingg. via trapp.	INTERIOR	

BYGGGEAR	AR	MERKNAD
	1961?	
TILBYGGING OMBYGGING FLYTTING	AR	ENDRING

VEDLIKEHOLDS- TILSTAND	TILSTAND AR	GOD STAND	BEGYNNENDE FORFALL	FRAMSKREDET FORFALL	RUIN	EVT FORFALLSARSÅK
	1991	x				

FARGESKJEMA	OPPRINNELIG	NAVÆRENDE	FRAMTIDIG'	BYGGHERRE
UTVENDIG VEGG		lys grå		NSB
VINDSKIER		brun beis		ARKITEKT
GERIKTER		-		NSB, Ark.kont.
VINDUER		hvit/lys grønn		BYGGMESTER
DØRER		1B3 / alumin.		BYGNINGSTYPE
HJØRNEBORD				STILPREG


TEGNINGER (ARKIVHENVISNING)	Ak 11009	OdB 187/22
ELDRE FOTOGRAF		

ANDRE OPPLYSNINGER	"Haven" og presenningstørke er òm bygning, arealene overlapper. Arealer U.etg. presenningstørke er medtatt under "Haven."	UTGITT	DATO aug. -91	REGISTR.	DATO juli -91
		RETTELSES- BLAD	NR	INNFØRT DEN	AV
			NR	INNFØRT DEN	AV
			NR	INNFØRT DEN	AV

NSB · REGISTRERING AV BYGNINGER

Bak Had 070379

NAVN BYGNINGENS ART	OSLO S FYRHUS	STASJONSNR 0100	BYGN NR 19
BANESTREKNING		KILOMETER 0.95	
KOMMUNE.MATR.NR	0301 Oslo	GARDSNR 234	BRUKSNR 16
ADRESSE	Bispegt.13, Oslo 1	DISTRIKT Oslo	



TEGNINGEN VISER: **Plan, snitt, fasader v/ombygging 1979**

M. 1:400

OPPRINNELIG BRUKSFORMAL	PRIMERT Fyrhus	SEKUNDÆRT	
NAVÆRENDE BRUKSFORMAL	PRIMERT Fyrhus	SEKUNDÆRT Gard., vaskerom, kontor, spiserom.	ANTALL LEILIGHETER: 0 ANTALL OVERNATTINGSROM: 0
FORHOLD TIL ANDRE HUS	Frittstående, del av anlegg.		
FYSISK MILJØ- SAMMENHENG	By, stasjonsomr.		

VERNEVERDI	<input type="checkbox"/>	PRIORITERT	BYGNINGEN PRIORITERES SPESIELT SOM BEVARINGSOBJEKT (EVT. INTERN NSB-FREDNING)	<input type="checkbox"/>	BYGNINGEN ER FREDET I MEDHOLD AV LOV OM KULTURMINNER
	<input type="checkbox"/>	HØY	ENDRINGER SKAL IKKE FORETAS FØR ARKITEKTKONTORET HAR GODKJENT PLANENE. DETTE GJELDER OGSÅ UTSKIFTING AV DØRER, VINDUER, KLEDNING, TAKTEKKING OSV.		
	<input type="checkbox"/>	MIDDELS			
	<input checked="" type="checkbox"/>	LAV	ENDRINGER KAN FORETAS UTEN GODKJENNING FRA ARKITEKTKONTORET. DET HENVISERES TIL GENERELLE RÅD OG RETNINGSLINJER.		
<input type="checkbox"/>	INGEN				

DIMENSJONER	HØVED'AL M	19.1 x 19	BEBYGD AREAL M ²	342	ANTALL ETASJER	1	BRUTTO GOLVAREAL M ²	680
-------------	---------------	-----------	--------------------------------	-----	-------------------	---	------------------------------------	-----

BYGNINGSDEL	TYPE. KONSTRUKSJON	INSTALLASJON	MERKNAD
FUNDAMENT	Ringmur, betong	SKORSTEIN	STK 1
		ELEKTRISITET	Innlagt
KJELLER UNDERETASJE	Full kjeller	OPPVARMING	PRIMÆRT SEKUNDÆRT Olje.
YTTERVEGG	Betong	VANN	Innlagt
FASADEKLEDNING	(puss)	BAD	1 dusj
TAKFORM	Flatt	TOALETT	TYPE WC
TAKTEKKING			ANTALL 1

VINDUER	Skiftet fra smårutet til horizontal-sprossede formater. Alumin.	DEKOR INNSKRIPSJONER	
DØRER		INTERIOR	

BYGGEAR	AR	MERKNAD
	1952	
TILBYGGING OMBYGGING FLYTTING	AR	ENDRING
	1979	Oppusset, nye vinduer, ominnredet. NSB ark.kont. v/A. Dahl

VEDLIKEHOLDS- TILSTAND	TILSTAND AR	I GOD STAND	BEGYNNENDE FORFALL	FRAMSKREDET FORFALL	RUIN	EVT FORFALLSARSAK
	1991	x				Puss flaker av.

FARGESKJEMA	OPPRINNELIG	NAVERENDE	FRAMTIDIG	BYGGHERRE
UTVENDIG VEGG		6 B 5		NSB
VINDSKIER		-		ARKITEKT
GERIKTER		-		NSB, ark. kont. v/A. Olsen
VINDUER		alumin. nat.		BYGGMESTER
DØRER		lakkert furu		BYGNINGSTYPE
HJØRNEBORD		-		STILPREG

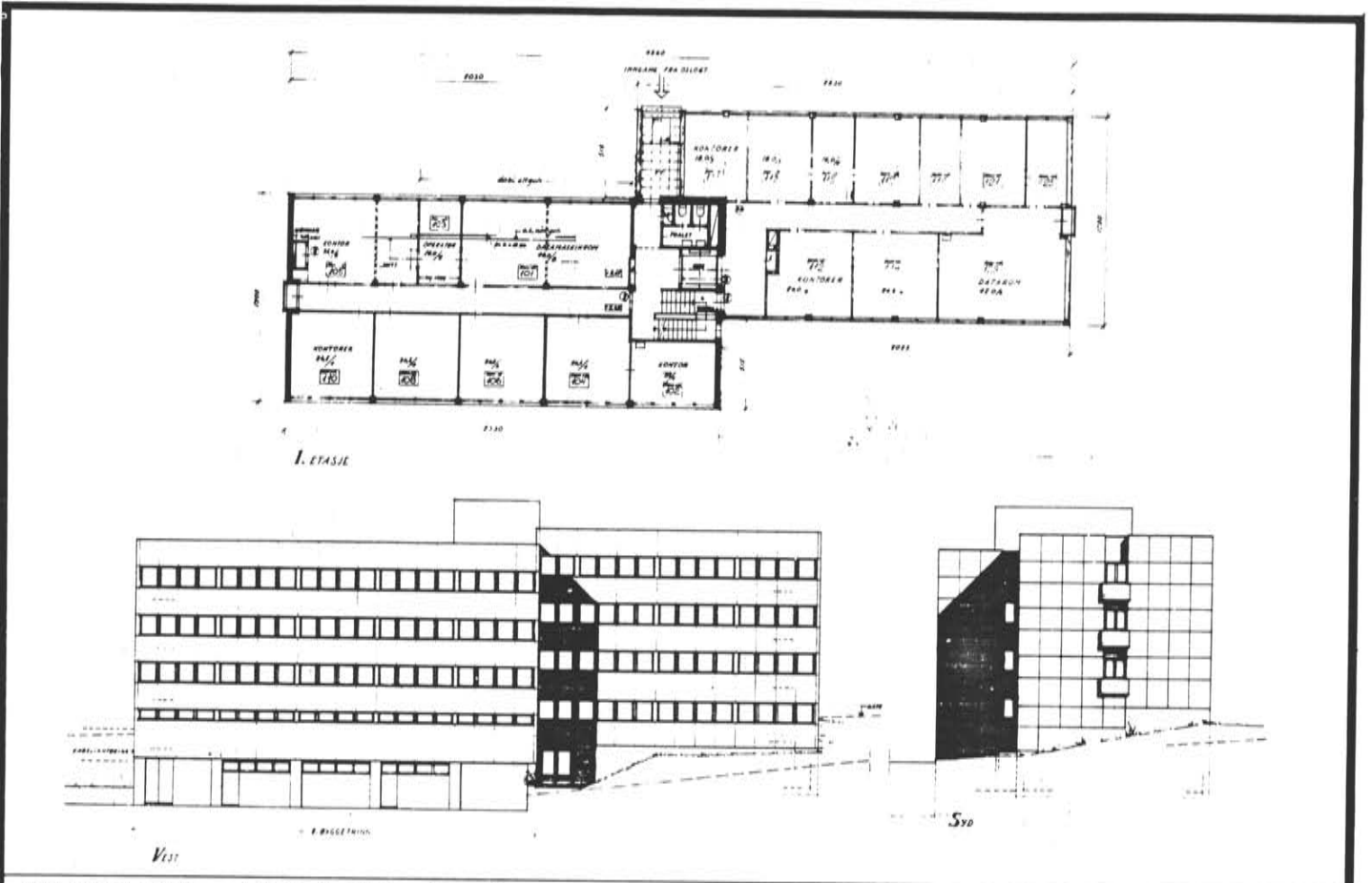
TEGNINGER (ARKIVHENVISNING)	Bak 11380
ELDRE FOTOGRAF	

ANDRE OPPLYSNINGER	UTGITT	DATO	REGISTR.	DATO	
		august -91		juli -91	
	RETTELSES- BLAD	NR	INNFORT DEN	AV	
		NR	INNFORT DEN	AV	
NR		INNFORT DEN	AV		

NSB · REGISTRERING AV BYGNINGER

Bak Had 070379

NAVN BYGNINGENS ART	OSLO S E. AVD. KONTOR/VERKSTED, OSLO GT. 3	STASJONSNR 0100	BYGN NR 20
BANESTREKNING		KILOMETER 0.95	
KOMMUNE, MATR. NR	0301 Oslo	GÅRDSNR 234	BRUKSNR 16
ADRESSE	Oslo gt. 3, Oslo 1	DISTRIKT Oslo	



TEGNINGEN VISER: **Plan 1. etg, fasader**

M. 1:400

OPPRINNELIG BRUKSFORMAL	PRIMÆRT Kontor, verksted	SEKUNDÆRT	
NAVÆRENDE BRUKSFORMAL	PRIMÆRT Kontor, verksted, relè	SEKUNDÆRT	ANTALL LEILIGHETER: 0
			ANTALL OVERNATTINGSROM: 0
FORHOLD TIL ANDRE HUS	Frittstående, del av anlegg.		
FYSISK MILJØ- SAMMENHENG	By		

VERNEVERDI	<input type="checkbox"/> PRIO- RITERT	BYGNINGEN PRIORITERES SPESIELT SOM BEVA- RINGSOBJEKT (EVT. INTERN NSB-FREDNING)	<input type="checkbox"/> BYGNINGEN ER FREDET I MEDHOLD AV LOV OM KULTURMINNER
	<input type="checkbox"/> HOY	ENDRINGER SKAL IKKE FORETAS FOR ARKITEKTKONTORET HAR GODKJENT PLANENE. DETTE GJELDER OGSA UTSKIFTING AV DØRER, VINDUER, KLEDNING, TAKTEKKING OSV	
	<input checked="" type="checkbox"/> MIDDELS		
	<input type="checkbox"/> LAV <input type="checkbox"/> INGEN	ENDRINGER KAN FORETAS UTEN GODKJENNING FRA ARKITEKTKONTORET. DET HENVISES TIL GENE- RELLE RÅD OG RETNINGSLINJER.	

DIMENSJONER	HOVEDTAL M	45.6 x 12,0	BEBYGD AREAL M ²	547	ANTALL ETASJER	5	BRUTTO GOLVAREAL M ²	2736
-------------	---------------	-------------	--------------------------------	-----	-------------------	---	------------------------------------	------

BYGNINGSDEL	TYPE: KONSTRUKSJON	INSTALLASJON	MERKNAD
FUNDAMENT	Ringmur, betong	SKORSTEIN	STK 0
KJELLER UNDERETASJE	Full sokkeletg.	ELEKTRISITET	Innlagt
YTTERVEGG	Betongsøyler, -gavler, prefab. bet. elementer	OPPVARMING	PRIMÆRT: El. SEKUNDÆRT:
FASADEKLEDNING	Prefab. betongelementer	VANN	Innlagt
TAKFORM	Flatt	BAD	Dusj
TAKTEKKING		TOALET	TYPE: WC ANTALL: 6

VINDUER	Vindusbånd av tre, udelte formater	DEKOR INNSKRIPSJONER
DORER		INTERIOR

BYGGEAR	AR	MERKNAD
	1974	Bygetrinn 1, nord
TILBYGGING OMBYGGING FLYTTING	AR	ENDRING
	1977	Bygetrinn 2, sør

VEDLIKEHOLDS- TILSTAND	TILSTAND	I GOD STAND	BEGYNNENDE FORFALL	FRAMSKREDET FORFALL	RUIN	EVT FORFALLSARSAK
	AR	1991	x			

FARGESKJEMA	OPPRINNELIG	NAVÆRENDE	FRAMTIDIG	BYGGHERRE
UTVENDIG VEGG		ymse strandstein		NSB
VINDSKIER		-		ARKITEKT
GERIKTER		9F4/30C4		NSB ark.kont., J. Kristiansen
VINDUER		9 F 4		BYGGMESTER
DORER		ymse		BYGNINGSTYPE
HJORNEBORD		-		STILPREG

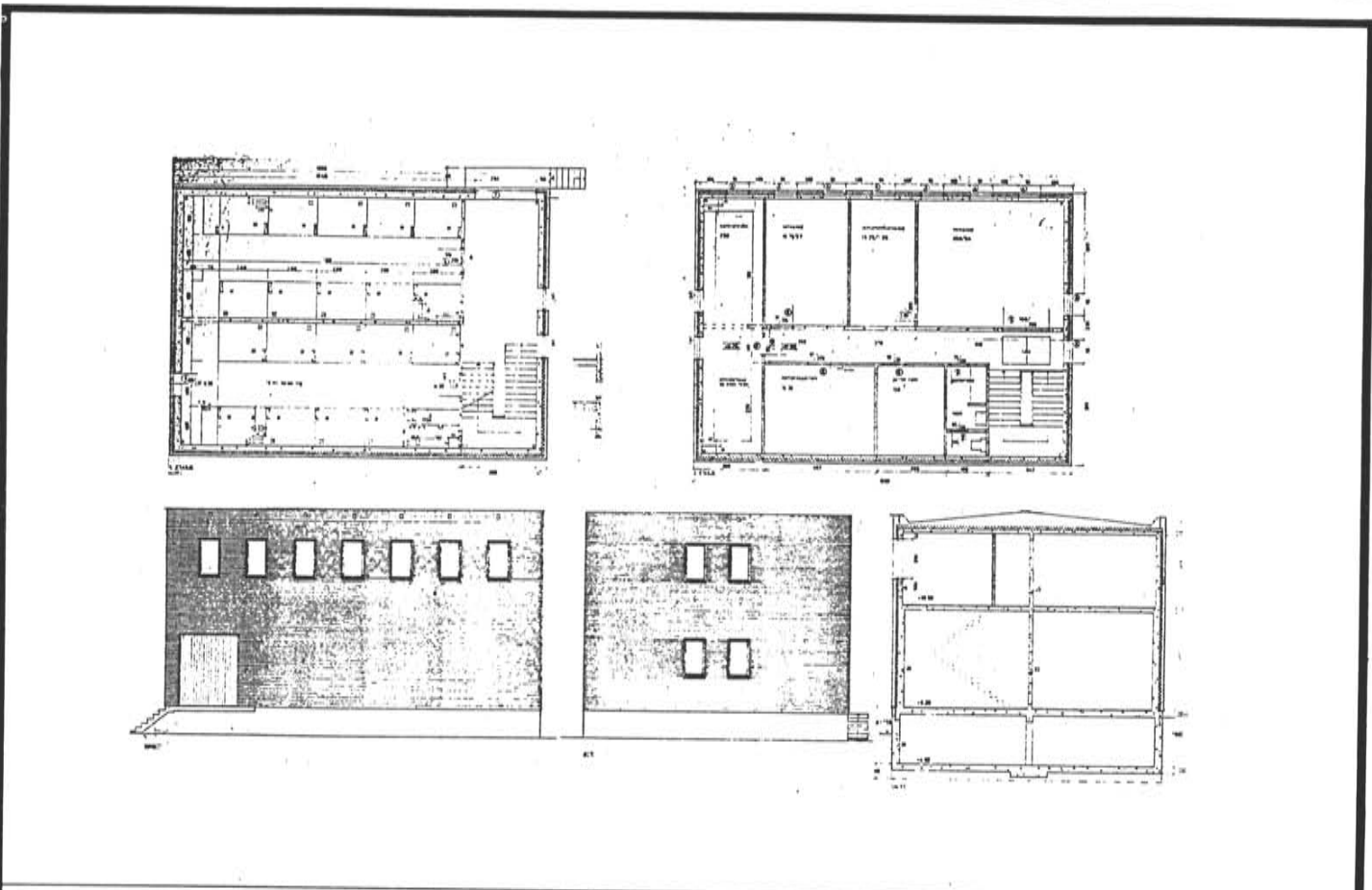
TEGNINGER (ARKIVHENVISNING)	Bak 11303
ELDRE FOTOGRAF	

ANDRE OPPLYSNINGER	UTGITT	DATO	REGISTR.	DATO
		aug. -91		juli -91
	RETTELSES- BLAD	NR	INNFORT DEN	AV
		NR	INNFORT DEN	AV
NR		INNFORT DEN	AV	

NSB · REGISTRERING AV BYGNINGER

Bak Had 070379

NAVN BYGNINGENS ART	OSLO S KOBLINGSHUS, OSLO GT.1	STASJONSNR 0100	BYGN NR 21
BANESTREKNING		KILOMETER 0.90	
KOMMUNE, MATR. NR	0301 Oslo	GÅRDSNR 234	BRUKSNR 16
ADRESSE	Oslo gt.1, Oslo 1	DISTRIKT Oslo	



TEGNINGEN VISER: **Plan, snitt, fasader.**

M. 1:300

OPPRINNELIG BRUKSFORMAL	PRIMÆRT Koblingshus	SEKUNDÆRT	
NAVÆRENDE BRUKSFORMAL	PRIMÆRT Koblingshus	SEKUNDÆRT	ANTALL LEILIGHETER: 0
FORHOLD TIL ANDRE HUS	Frittstående, del av anlegg.		
FYSISK MILJØ- SAMMENHENG	By, stasjonsomr.		
			ANTALL OVERNATTINGSROM: 0

VERNEVERDI	<input type="checkbox"/> PRIO- RITERT	BYGNINGEN PRIORITERES SPESIELT SOM BEVA- RINGSOBJEKT (EVT. INTERN NSB-FREDNING)	<input type="checkbox"/> BYGNINGEN ER FREDET I MEDHOLD AV LOV OM KULTURMINNER
	<input type="checkbox"/> HØY	ENDRINGER SKAL IKKE FORETAS FOR ARKITEKTKONTORET HAR GODKJENT PLANENE. DETTE GJELDER OGSÅ UTSKIFTING AV DØRER, VINDUER, KLEDNING, TAKTEKKING OSV.	
	<input type="checkbox"/> MIDDELS		
	<input checked="" type="checkbox"/> LAV	ENDRINGER KAN FORETAS UTEN GODKJENNING FRA ARKITEKTKONTORET. DET HENVISES TIL GENE- RELLE RÅD OG RETNINGSLINJER.	
<input type="checkbox"/> INGEN			

DIMENSJONER	HØVEDTAL M	15.6 x 11,2	BEBYGD AREAL M ²	174,7	ANTALL ETASJER	2	BRUTTO GOLVAREAL M ²	349,4
-------------	---------------	--------------------	--------------------------------	--------------	-------------------	----------	------------------------------------	--------------

BYGNINGSDEL	TYPE, KONSTRUKSJON	INSTALLASJON	MERKNAD
FUNDAMENT	Ringmur, betong	SKORSTEIN	STK 0
		ELEKTRISITET	Innlagt
KJELLER UNDERETASJE	Kjeller med 1,5m høyde.	OPPVARMING	PRIMÆRT El. SEKUNDÆRT
YTTERVEGG	Betong, tegl	VANN	Innlagt
FASADEKLEDNING	Teglforblending	BAD	Ikke innlagt
TAKFORM	Flatt	TOALETT	TYPE WC ANTALL 1
TAKTEKING			

VINDUER		DEKOR INNSKRIPSJONER	
DORER		INTERIOR	

BYGGGEAR	AR	MERKNAD
	1970	
TILBYGGING OMBYGGING FLYTTING	AR	ENDRING

VEDLIKEHOLDS- TILSTAND	TILSTAND AR	I GOD STAND	BEGYNNENDE FORFALL	FRAMSKREDET FORFALL	RUIN	EVT. FORFALLSÅRSÅK
	1991	x				

FARGESKJEMA	OPPRINNELIG	NAVÆRENDE	FRAMTIDIG	BYGGHERRE
UTVENDIG VEGG		rød tegl		NSB
VINDSKIER				ARKITEKT
GERIKTER				NSB ark.k. v/Sundby
VINDUER		hvite		BYGGMESTER
DORER		8 C 8 + grå		BYGNINGSTYPE
HJØRNEBORD				STILPREG

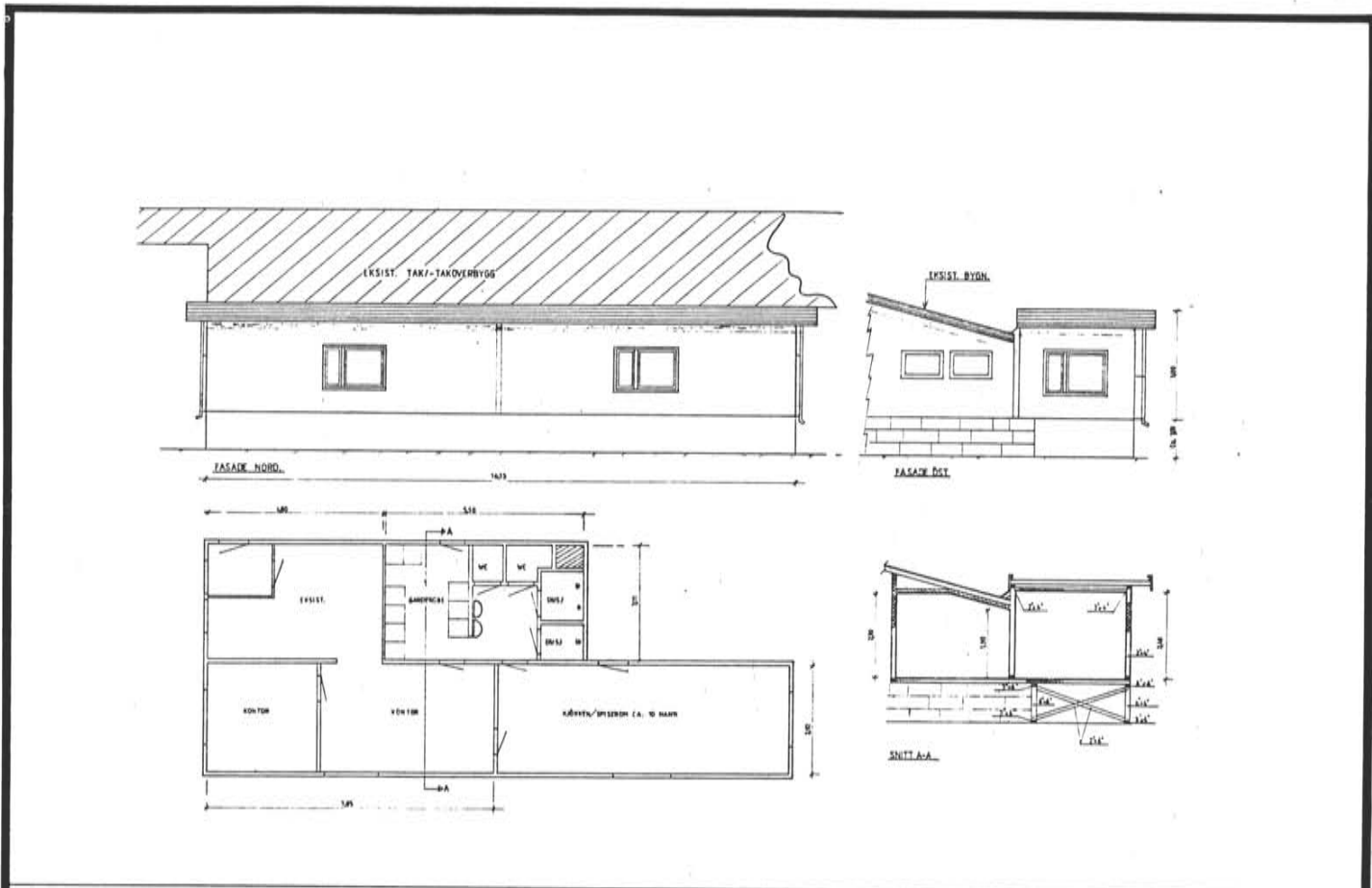
TEGNINGER (ARKIVHENVISNING)	Ak 11267. OdB 193/8, -9
ELDRE FOTOGRAF	

ANDRE OPPLYSNINGER	UTGITT	DATO august -91	REGISTR.	DATO juli -91
	RETTELSES- BLAD	NR	INNFORT DEN	AV
		NR	INNFORT DEN	AV
		NR	INNFORT DEN	AV

NSB · REGISTRERING AV BYGNINGER

Bak Had 070379

NAVN BYGNINGENS ART	OSLO S GODSTERMINAL, SCHWEIGAARDSGT. 17	STASJONSNR 0100	BYGN NR 24
BANESTREKNING		KILOMETER 0.55	
KOMMUNE.MATR.NR	0301 Oslo	GÅRDSNR 234	BRUKSNR 16
ADRESSE	Schweigaardsgt 17, Oslo 1	DISTRIKT Oslo	



TEGNINGEN VISER: **Tilbygg kontor-/spisebrakke 1981, utsnitt.**

M. 1:200

OPPRINNELIG BRUKSFORMÅL	PRIMÆRT Kreaturrampe	SEKUNDÆRT	
NAVÆRENDE BRUKSFORMÅL	PRIMÆRT Godsterminal	SEKUNDÆRT Kontorer, gard.	ANTALL LEILIGHETER: 0
FORHOLD TIL ANDRE HUS	Frittstående, del av anlegg		
FYSISK MILJØ- SAMMENHENG	By, stasjonsområde		
			ANTALL OVERNATTINGSROM: 0

VERNEVERDI	<input type="checkbox"/> PRIORITERT	BYGNINGEN PRIORITERES SPESIELT SOM BEVARINGSOBJEKT (EVT. INTERN NSB-FREDNING)	<input type="checkbox"/> BYGNINGEN ER FREDET I MEDHOLD AV LOV OM KULTURMINNER
	<input type="checkbox"/> HØY	ENDRINGER SKAL IKKE FORETAS FØR ARKITEKTKONTORET HAR GODKJENT PLANENE. DETTE GJELDER OGSÅ UTSKIFTING AV DØRER, VINDUER, KLEDNING, TAKTEKKING OSV.	
	<input checked="" type="checkbox"/> MIDDELS		
	<input type="checkbox"/> LAV	ENDRINGER KAN FORETAS UTEN GODKJENNING FRA ARKITEKTKONTORET. DET HENVISES TIL GJELDENDE RÅD OG RETNINGSLINJER.	
	<input type="checkbox"/> INGEN		

DIMENSJONER	HØVED'IAL M	70 x 11.5	BEBYGD AREAL M ²	666	ANTALL ETASJER	1	BRUTTO GOLVAREAL M ²	666
-------------	----------------	------------------	--------------------------------	------------	-------------------	----------	------------------------------------	------------

BYGNINGSDEL	TYPE KONSTRUKSJON	INSTALLASJON	MERKNAD
FUNDAMENT	Huggen naturstein, betongmur, pilarer, svilller og stolpekonstr.	SKORSTEIN	STK 0
KJELLER UNDERETASJE	Kryperom, ikke utgravd	ELEKTRISITET	Innlagt
YTTERVEGG	Bindingsverk, stolpeverk.	OPPVARMING	PRIMÆRT SEKUNDÆRT El.
FASADEKLEDNING	Stående faspanel	VANN	Innlagt
TAKFORM	Saltak, tilbygg flatt	BAD	1 dusj
TAKTEKKING	Korr. asbest-cement plater, papp, stålpl.	TOALETT	TYPE ANTALL WC 2

VINDUER		DEKOR INNSKRIPSJONER	
DORER		INTERIOR	

BYGGEGAR	AR	MERKNAD
		1926?
TILBYGGING OMBYGGING FLYTTING	AR	ENDRING
	1981	Kontor-/spisebrakke tilbygg. Innredn. gard., dusj.

VEDLIKEHOLDS- TILSTAND	TILSTAND AR	I GOD STAND	BEGYNNENDE FORFALL	FRAMSKREDET FORFALL	RUIN	EVT FORFALLSARSAK
	1991		x			Nedslitt, store skjevheter

FARGESKJEMA	OPPRINNELIG	NAVÆRENDE	FRAMTIDIG	BYGGHERRE
UTVENDIG VEGG		hvit/mørk brun		NSB
VINDSKIER		middelhavsblå/grå		ARKITEKT
GERIKTER		middelhavsblå		BYGGMESTER
VINDUER		hvite/middelhavsblå		BYGNINGSTYPE
DORER		middelhavsblå		STILPREG
HJØRNEBORD				

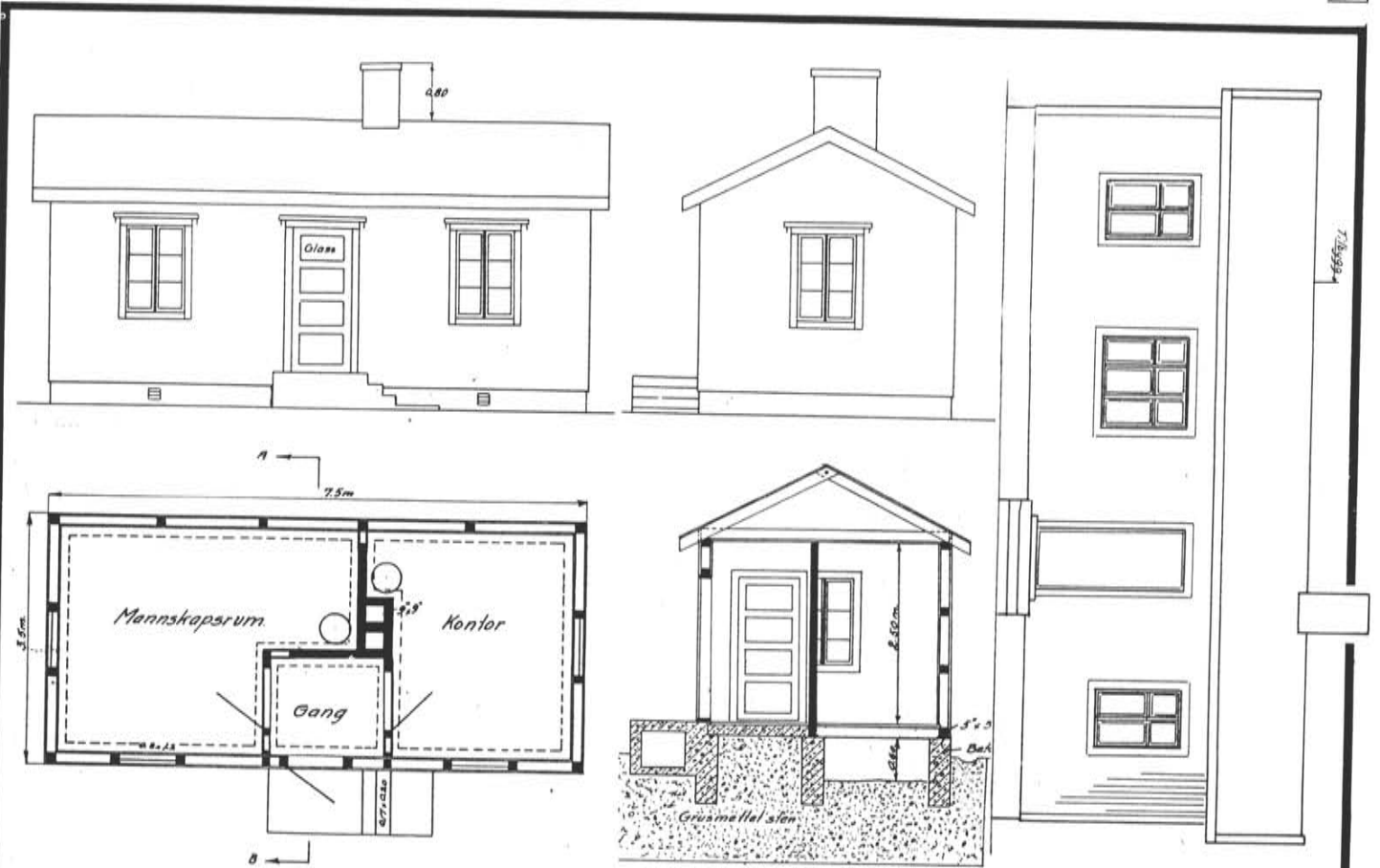
TEGNINGER (ARKIVHENVISNING)	Ak 10727
ELDRE FOTOGRAF	

ANDRE OPPLYSNINGER	Bygget er sammensatt av lagerbygg, kontorbrakke og to rampeoverbygg av sammensatte tre- og stålkonstr.	UTGITT	DATO aug. -91	REGISTR.	DATO juli -91
		RETTELSES- BLAD	NR	INNFORT DEN	AV
			NR	INNFORT DEN	AV
		NR	INNFORT DEN	AV	

NSB · REGISTRERING AV BYGNINGER

Bak Had 0703 79

NAVN BYGNINGENS ART	OSLO S BRASSE/GARASJE, SCHWEIGAARDSGT. 17	STASJONSNR 0100	BYGN NR 25
BANESTREKNING		KILOMETER 0.45	
KOMMUNE.MATR.NR	0301 Oslo	GÅRDSNR 234	BRUKS NR 18
ADRESSE	Schweigaardsgt 17, Oslo 1	DISTRIKT Oslo	



TEGNINGEN VISER: **Kont./mannskapsrom, plan, snitt, fas. 1927. Fas. m/utv. 1951. M. 1:100**

OPPRINNELIG BRUKSFORMAL	PRIMÆRT Kontor/mannskapsrom ved kreatur-rampe.	SEKUNDÆRT	
NAVÆRENDE BRUKSFORMAL	PRIMÆRT Garasje, resten ikke i bruk	SEKUNDÆRT	ANTALL LEILIGHETER: 0 ANTALL OVERNATTINGSROM: 0
FORHOLD TIL ANDRE HUS	Frittstående, del av anlegg.		
FYSISK MILJØ- SAMMENHENG	By, stasjonsområde		

VERNEVERDI	<input type="checkbox"/> PRIO- RITERT	BYGNINGEN PRIORITERES SPESIELT SOM BEVA- RINGSOBJEKT (EVT. INTERN NSB-FREDNING)	<input type="checkbox"/> BYGNINGEN ER FREDET I MEDHOLD AV LOV OM KULTURMINNER
	<input type="checkbox"/> HOY	ENDRINGER SKAL IKKE FORETAS FOR ARKITEKTKONTORET HAR GODKJENT PLANENE. DETTE GJELDER OGSA UTSKIFTING AV DØRER, VINDUER, KLEDNING, TAKTEKKING OSV	
	<input checked="" type="checkbox"/> MIDDELS		
	<input type="checkbox"/> LAV	ENDRINGER KAN FORETAS UTEN GODKJENNING FRA ARKITEKTKONTORET. DET HENVISES TIL GENE- RELLE RÅD OG RETNINGSLINJER	
	<input type="checkbox"/> INGEN		

DIMENSJONER	HOVEDTAL M	19.0 x 3.5	BEBYGD AREAL M ²	63,5	ANTALL ETASJER	1	BRUTTO GOLVAREAL M ²	63.5
-------------	---------------	------------	--------------------------------	------	-------------------	---	------------------------------------	------

BYGNINGSDEL	TYPE KONSTRUKSJON	INSTALLASJON	MERKNAD
FUNDAMENT	Ringmur, betong. Gar.:plate på mark	SKORSTEIN	STK 0
KJELLER UNDERETASJE	Kryperom og ikke utgravd	ELEKTRISITET	Innlagt
YTTERVEGG	Bindingsverk	OPPVARMING	PRIMÆRT: El. SEKUNDÆRT:
FASADEKLEDNING	Lektepanel	VANN	Innlagt
TAKFORM	Saltak	BAD	
TAKTEKKING	Papp	TOALETT	TYPE: ANTALL

VINDUER	Delvis oppr.	DEKOR INNSKRIPSJONER	
DORER	Skiftet, trådglassfelt	INTERIOR	

BYGGEGAR	AR	MERKNAD
	1927	
TILBYGGING OMBYGGING FLYTTING	AR	ENDRING
	1951	Tilbygg 2.4m, gard. og tørkerom.
	?	Tilbygg 3m, våtrom?
	?	Garasjetilbygg

VEDLIKEHOLDSTILSTAND	TILSTAND AR	GOD STAND	BEGYNNENDE FORFALL	FRAMSKREDET FORFALL	RUIN	EVT FORFALLSÅRSÅK
	1991	x				

FARGESKJEMA	OPPRINNELIG	NAVÆRENDE	FRAMTIDIG	BYGGHERRER
UTVENDIG VEGG		låverød		NSB
VINDSKIER		låverød		ARKITEKT
GERIKTER		låverød		BYGGMESTER
VINDUER		låverød		BYGNINGSTYPE
DORER		låverød		STILPREG
HJORNEBORD				

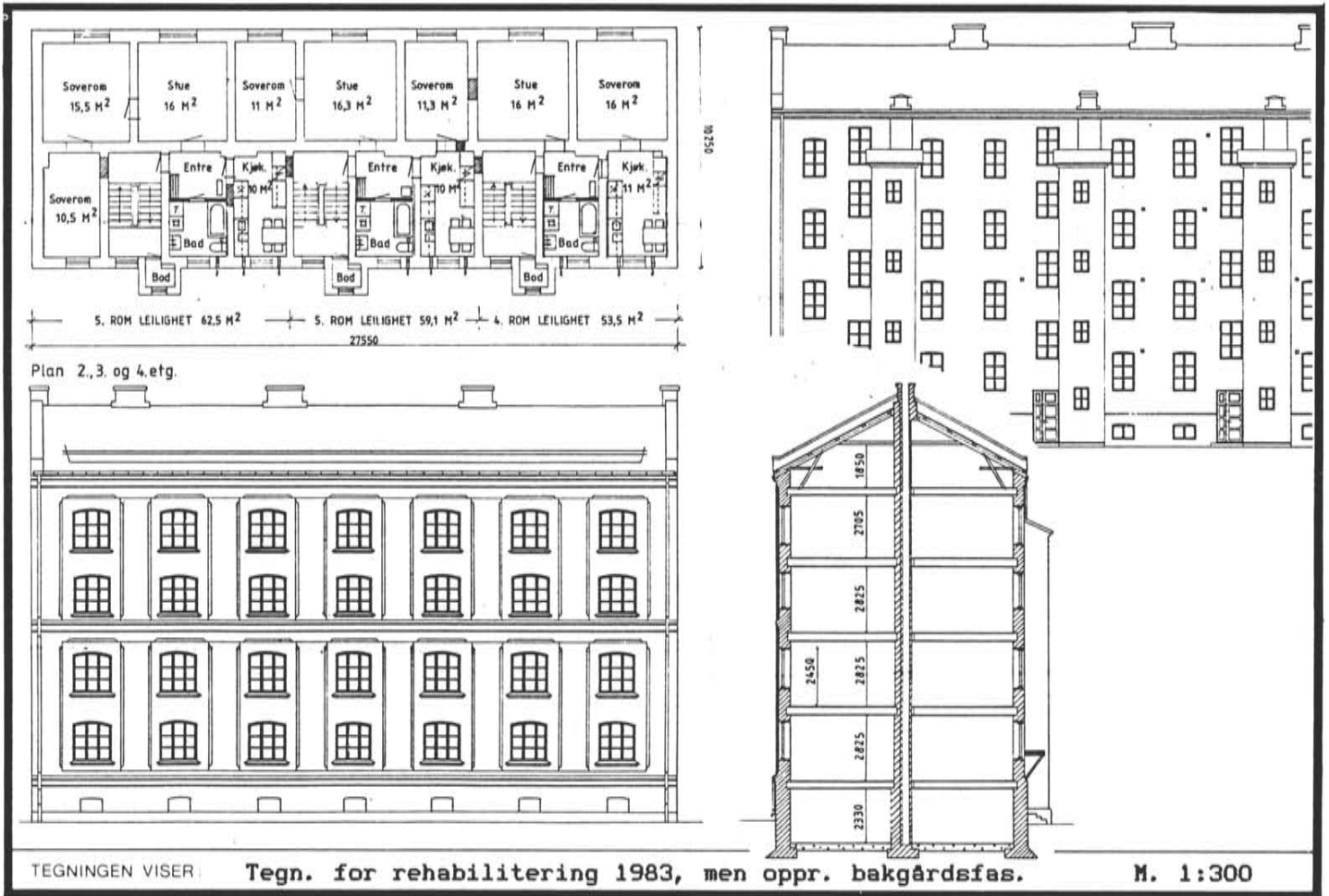
TEGNINGER (ARKIVHENVISNING)	OdB 172/25, 182/22
ELDRE FOTOGRAF	

ANDRE OPPLYSNINGER	UTGITT	DATO	august -91	REGISTR.	DATO	juli -91
	RETTELSES- BLAD	NR	INNFORT DEN	AV		
		NR	INNFORT DEN	AV		
	NR	INNFORT DEN	AV			

NSB · REGISTRERING AV BYGNINGER

Bak Had 070379

NAV BYGNINGENS ART	OSLO S BOLIG, OSLO GT.1	STASJONSNR 0100	BYGN NR 28
BANESTREKNING		KILOMETER 0.95	
KOMMUNE.MATR.NR.	0301 Oslo	GARDSNR 234	BRUKSNR 47
ADRESSE	Oslo gt.1, Oslo 1	DISTRIKT Oslo	



OPPRINNELIG BRUKSFORMAL	PRIMÆRT Bolig	SEKUNDÆRT	
NAVÆRENDE BRUKSFORMAL	PRIMÆRT Bolig	SEKUNDÆRT	ANTALL LEILIGHETER: 12 ANTALL OVERNATTINGSROM: 0
FORHOLD TIL ANDRE HUS	Frittstående		
FYSISK MILJØ- SAMMENHENG	By		

VERNEVERDI	<input type="checkbox"/> PRIO- RITERT	BYGNINGEN PRIORITERES SPEIELT SOM BEVA- RINGSOBJEKT (EVT INTERN NSB-FREDNING)	<input type="checkbox"/> BYGNINGEN ER FREDET I MEDHOLD AV LOV OM KULTURMINNER
	<input checked="" type="checkbox"/> HØY	ENDRINGER SKAL IKKE FORETAS FOR ARKITEKTKONTORET HAR GODKJENT PLANENE. DETTE GJELDER OGSA UTSKIFTING AV DØRER, VINDUER, KLEDNING, TAKTEKKING OSV	
	<input type="checkbox"/> MIDDELS		
	<input type="checkbox"/> LAV <input type="checkbox"/> INGEN	ENDRINGER KAN FORETAS UTEN GODKJENNING FRA ARKITEKTKONTORET. DET HENVISES TIL GENE- RELLE RÅD OG RETNINGSLINJER.	

DIMENSJONER	HØVED'IAL M	27.6 x 10,3	BEBYGD AREAL M ²	282	ANTALL ETASJER	4	BRUTTO GOLVAREAL M ²	1412
-------------	----------------	--------------------	--------------------------------	------------	-------------------	----------	------------------------------------	-------------

BYGNINGSDEL	TYPE.KONSTRUKSJON	INSTALLASJON	MERKNAD
FUNDAMENT	Ringmur, fuget naturstin, + noe betong	SKORSTEIN	STK 5
KJELLER UNDERETASJE	Full kjeller	ELEKTRISITET	Innlagt
YTTERVEGG	Tegl	OPPVARMING	PRIMÆRT: El. SEKUNDÆRT:
FASADEKLEDNING	(puss)	VANN	Innlagt
TAKFORM	Saltak	BAD	Innlagt
TAKTEKKING	Korr. asbest-cement plater	TOALETT	TYPE: WC ANTALL: 12

VINDUER	Bakgårdsvind. skiftet ganske nylig. Front som oppr.:3 fags, 9 felts m/buet overkarm.	DEKOR INNSKRIPSJONER	
DORER	Skiftet	INTERIOR	

BYGGEAR	AR	MERKNAD
		ca. 1900
TILBYGGING OMBYGGING FLYTTING	AR	ENDRING
	1984	Rehabilitert, bad innlagt.

VEDLIKEHOLDS- TILSTAND	TILSTAND AR:	I GOD STAND	BEGYNNENDE FORFALL	FRAMSKREDET FORFALL	RUIN	EVT FORFALLSARSAK
	1991	x				Maling flasser, sprekk i mur.

FARGESKJEMA	OPPRINNELIG	NAVERENDE	FRAMTIDIG	BYGGHERRE
UTVENDIG VEGG		6 A 3		ARKITEKT
VINDSKIER		-		BYGGMESTER
GERIKTER		-		BYGNINGSTYPE
VINDUER		lys grå		STILPREG
DORER		28 B 2		
HJØRNEBORD		-		

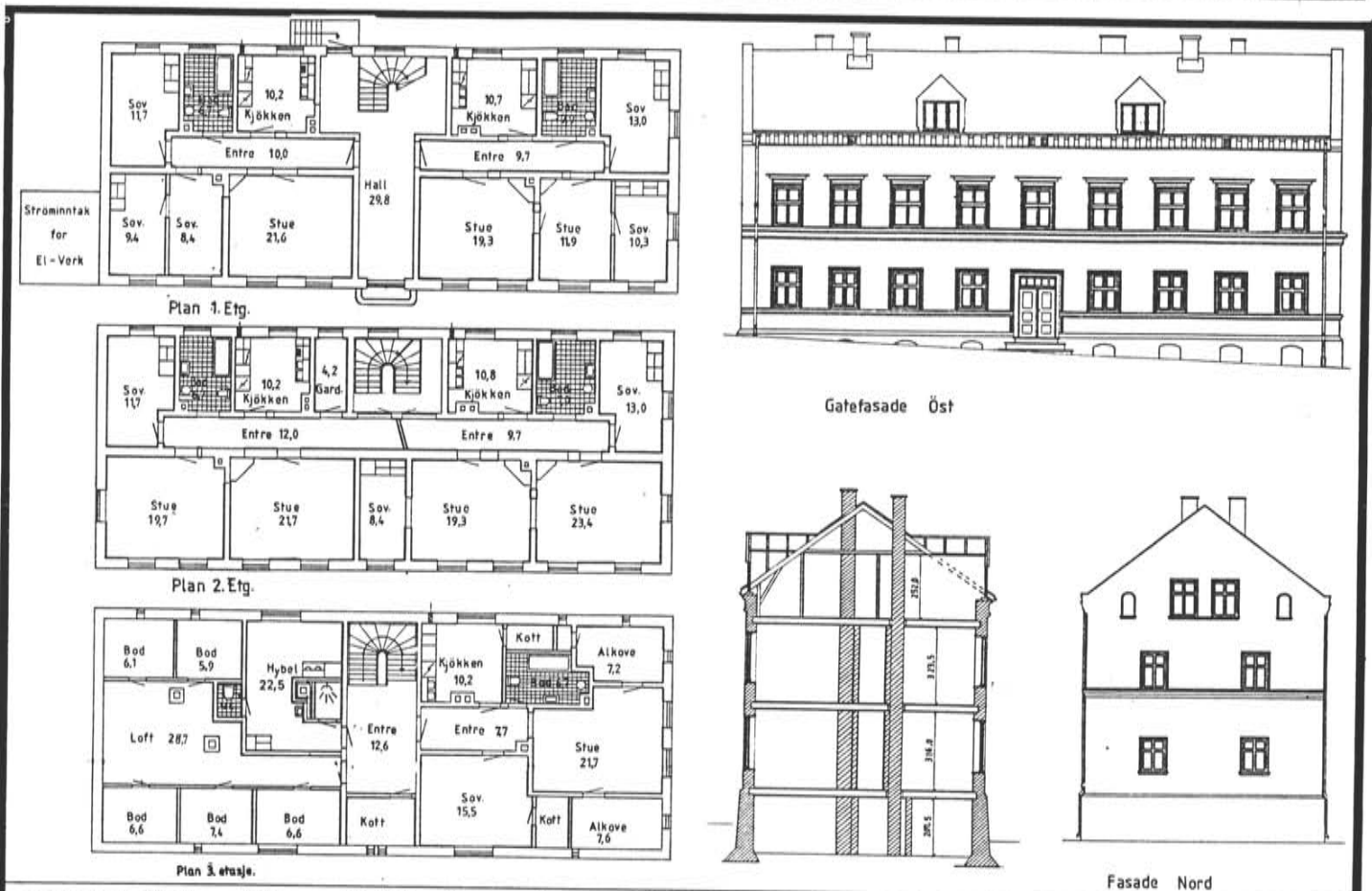

TEGNINGER (ARKIVHENVISNING)	Ak 11416 OdB 34/38, -46
ELDRE FOTOGRAF	

ANDRE OPPLYSNINGER	UTGITT	DATO aug. -91	REGISTR.	DATO juli -91
	RETTELSES- BLAD	NR	INNFORT DEN	AV
		NR	INNFORT DEN	AV
		NR	INNFORT DEN	AV

NSB · REGISTRERING AV BYGNINGER

Bak Had 0703 79

NAVN BYGNINGENS ART	OSLO S BOLIG, OSLO GT. 7	STASJONSNR	0100	BYGN NR	29
BANESTREKNING		KILOMETER	0.60		
KOMMUNE.MATR.NR	0301 Oslo	GÅRDSNR	234	BRUKSNR	16
ADRESSE	Oslo gt. 7, Oslo 1	DISTRIKT	Oslo		



TEGNINGEN VISER: **Plan, snitt, fas., tegn. 1982.**

M. 1:300

OPPRINNELIG BRUKSFORMAL	PRIMÆRT Bolig	SEKUNDÆRT	
NAVÆRENDE BRUKSFORMAL	PRIMÆRT Bolig	SEKUNDÆRT	ANTALL LEILIGHETER 6 ANTALL OVERNATTINGSROM 0
FORHOLD TIL ANDRE HUS	Frittstående		
FYSISK MILJØ-SAMMENHENG	By		

VERNEVERDI	<input type="checkbox"/> PRIO-RITERT	BYGNINGEN PRIORITERES SPESIELT SOM BEVA-RINGSOBJEKT (EVT. INTERN NSB-FREDNING)	<input type="checkbox"/> BYGNINGEN ER FREDET I MEDHOLD AV LOV OM KULTURMINNER
	<input checked="" type="checkbox"/> HOY	ENDRINGER SKAL IKKE FORETAS FØR ARKITEKTKONTORET HAR GODKJENT PLANENE. DETTE GJELDER OGSÅ UTSKIFTING AV DØRER, VINDUER, KLEDNING, TAKTEKKING OSV	
	<input type="checkbox"/> MIDDELS		
	<input type="checkbox"/> LAV		
	<input type="checkbox"/> INGEN	ENDRINGER KAN FORETAS UTEN GODKJENNING FRA ARKITEKTKONTORET. DET HENVISES TIL GENE-RELLE RÅD OG RETNINGSLINJER.	

DIMENSJONER	HOVEDTAL M	23.4 x 9.9	BEBYGD AREAL M ²	232	ANTALL ETASJER	2 1/2	BRUTTO GOLVAREAL M ²	928
-------------	---------------	-------------------	--------------------------------	------------	-------------------	--------------	------------------------------------	------------

BYGNINGSDEL	TYPE KONSTRUKSJON	INSTALLASJON	MERKNAD
FUNDAMENT	Ringmur, tegl?	SKORSTEIN	STK 6
		ELEKTRISITET	Innlagt
KJELLER UNDERETASJE	Full kjeller	OPPVARMING	PRIMÆRT El. SEKUNDÆRT
YTTERVEGG	Tegl	VANN	Innlagt
FASADEKLEDNING	(puss)	BAD	Innlagt
TAKFORM	Saltak	TOALETT	TYPE WC
TAKTEKKING	Teglstein		ANTALL 6

VINDUER	Skiftet, korsdelte vippevinduer	DEKOR INNSKRIPSJONER	Tanngardmønster under takgesims. Båndgesims.
DORER	Oppr. dør mot Oslo gt.?	INTERIOR	

BYGGGEAR	AR	MERKNAD
TILBYGGING OMBYGGING FLYTTING	AR	ENDRING Rehabiliterert 1983?

VEDLIKEHOLDS- TILSTAND	TILSTAND: AR:	I GOD STAND	BEGYNNENDE FORFALL	FRAMSKREDET FORFALL	RUIN	EVT. FORFALLSÅRSÅK
	1991					Småsprekker i mur, skjevheter, maling flasser.

FARGESKJEMA	OPPRINNELIG	NAVÆRENDE	FRAMTIDIG	BYGGHERRE
UTVENDIG VEGG		8 A-B 3		ARKITEKT
VINDSKIER		-		BYGGMESTER
GERIKTER		-		BYGNINGSTYPE
VINDUER		hvite		STILPREG
DORER		28 B 2		
HJØRNEBORD				

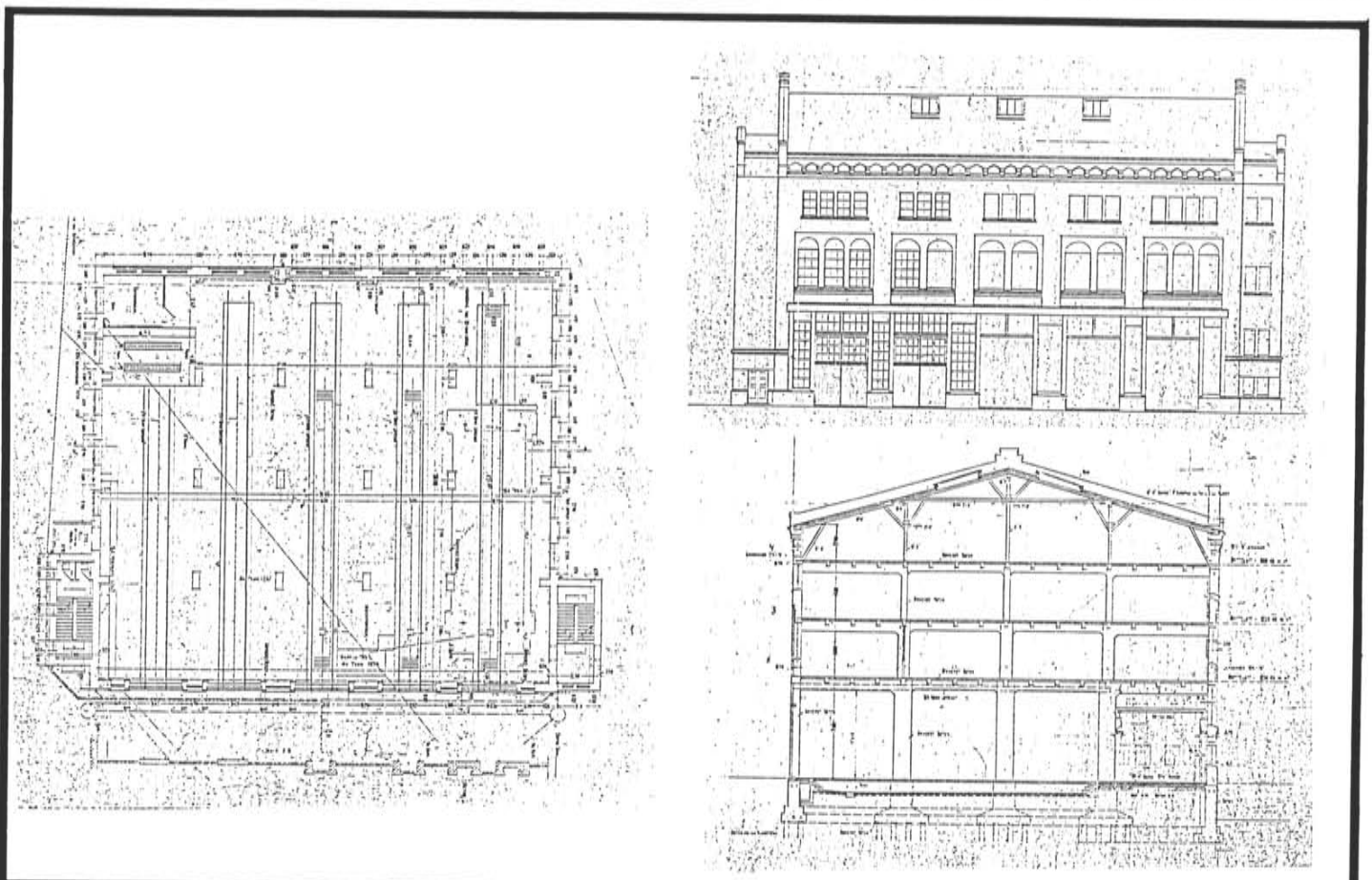
TEGNINGER (ARKIVHENVISNING)	OdB 34/29 til -34
ELDRE FOTOGRAF	

ANDRE OPPLYSNINGER	UTGITT	DATO aug. -91	REGISTR.	DATO juli -91
	RETTELSES- BLAD	NR	INNFORT DEN	AV
		NR	INNFORT DEN	AV
		NR	INNFORT DEN	AV

NSB · REGISTRERING AV BYGNINGER

Bak Had 0703 79

NAV BYGNINGENS ART	OSLO, LOENGA "BORGEN" BISPEGT.12	STASJONSNR 0100	BYGN NR 30
BANESTREKNING		KILOMETER 0.60	
KOMMUNE.MATR.NR	0301 Oslo	GÅRDENR 234	BRUKENR 7
ADRESSE	Bispegt.12, Oslo 1	DISTRIKT Oslo	



TEGNINGEN VISER: **Plan 1.etg., snitt, fasade syd. Org.tegninger 1915. M. 1:500**

OPPRINNELIG BRUKSFORMAL	PRIMÆRT. Verksted og lagerbygning	SEKUNDÆRT	
NAVÆRENDE BRUKSFORMAL	PRIMÆRT Kontorer, arkiv, maskinr. Udisponert	SEKUNDÆRT	ANTALL LEILIGHETER: 0 ANTALL OVERNATTINGSROM: 0
FORHOLD TIL ANDRE HUS	Frittst. del av anlegg		
FYSISK MILJØ- SAMMENHENG	By, jernb.omr.		

VERNEVERDI	<input type="checkbox"/> PRIORITYERT	BYGNINGEN PRIORITYERES SPESIELT SOM BEVARINGSOBJEKT (EVT. INTERN NSB-FREDNING)	<input type="checkbox"/> BYGNINGEN ER FREDET I MEDHOLD AV LOV OM KULTURMINNER
	<input type="checkbox"/> HØY	ENDRINGER SKAL IKKE FORETAS FOR ARKITEKTKONTORET HAR GODKJENT PLANENE. DETTE GJELDER OGSÅ UTSKIFTING AV DØRER, VINDUER, KLEDNING, TAKTEKKING OSV	
	<input checked="" type="checkbox"/> MIDDELS		
	<input type="checkbox"/> LAV	ENDRINGER KAN FORETAS UTEN GODKJENNING FRA ARKITEKTKONTORET. DET HENVISES TIL GENERELLE RÅD OG RETNINGSLINJER	
	<input type="checkbox"/> INGEN		

DIMENSJONER	HOVEDMÅL M	32 x 29	BEBYGD AREAL M ²	970	ANTALL ETASJER	5	BRUTTO GOLVAREAL M ²	4830
-------------	---------------	---------	--------------------------------	-----	-------------------	---	------------------------------------	------

BYGNINGSDEL	TYPE KONSTRUKSJON	INSTALLASJON	MERKNAD
FUNDAMENT	Ringmur, betong	SKORSTEIN	STK 0
KJELLER UNDERETASJE		ELEKTRISITET	Innlagt
YTTERVEGG	Tegl	OPPVARMING	PRIMÆRT: E1. SEKUNDÆRT:
FASADEKLEDNING		VANN	Innlagt
TAKFORM	Flatt	BAD	
TAKTEKKING		TOALETT	TYPE WC ANTALL 16

VINDUER	Skiftet	DEKOR INNSKRIPSJONER	
DORER		INTERIOR	

BYGGEGAR	AR	MERKNAD
	1917	?
TILBYGGING OMBYGGING FLYTTING	AR	ENDRING
	1952	Påbygg to etasjer

VEDLIKEHOLDS- TILSTAND	TILSTAND AR	I GOD STAND	BEGYNNENDE FORFALL	FRAMSKREDET FORFALL	RUIN	EVT FORFALLSARSAK
	1991					Knuste ruter 1. etg.

FARGESKJEMA	OPPRINNELIG	NAVÆRENDE	FRAMTIDIG	BYGGHERRE
UTVENDIG VEGG		red tegl, puss		NSB
VINDSKIER		-		ARKITEKT
GERIKTER		-		P. Thane
VINDUER		alumin.		BYGGMESTER
DORER				BYGNINGSTYPE
HJØRNEBORD		-		STILPREG



TEGNINGER (ARKIVHENVISNING)	Ak 10383	OdB 185/27
ELDRE FOTOGRAF		

ANDRE OPPLYSNINGER	UTGITT	DATO aug.-91	REGISTR	DATO juli -91
	RETTELSES- BLAD	NR	INNFORT DEN	AV
		NR	INNFORT DEN	AV
		NR	INNFORT DEN	AV

NSB - REGISTRERING AV BYGNINGER

Bak Had 070379

NAV BYGNINGENS ART	OSLO, LOENGA GML. LOKOMOTIVSTALL	STASJONSNR 0100	BYGN NR 31
BANESTREKNING		KILOMETER 0.60	
KOMMUNE.MATR.NR	0301 Oslo	GÅRDSNR 234	BRUKSNR 7
ADRESSE	Bispegt.16, Oslo 1	DISTRIKT Oslo	



TEGNINGEN VISER: **Fasadeutsnitt ved utvidelser 1913 og 1917.**

M. 1:300

OPPRINNELIG BRUKSFORMAL	PRIMÆRT Vognverksted	SEKUNDÆRT	
NAVÆRENDE BRUKSFORMAL	PRIMÆRT Godseksksp., lager, kontor (Tollpost Globe)	SEKUNDÆRT	ANTALL LEILIGHETER: 0 ANTALL OVERNATTINGSROM:
FORHOLD TIL ANDRE HUS	Frittst. del av anlegg		
FYSISK MILJØ- SAMMENHENG	By, jernb.-/havneomr.		

VERNEVERDI	<input type="checkbox"/>	PRIORITERT	BYGNINGEN PRIORITERES SPESIELT SOM BEVARINGSOBJEKT (EVT. INTERN NSB-FREDNING)	<input type="checkbox"/>	BYGNINGEN ER FREDET I MEDHOLD AV LOV OM KULTURMINNER
	<input checked="" type="checkbox"/>	HØY	ENDRINGER SKAL IKKE FORETAS FØR ARKITEKTKONTORET HAR GODKJENT PLANENE. DETTE GJELDER OGSÅ UTSKIFTING AV DØRER, VINDUER, KLEDNING, TAKTEKKING OSV		
	<input type="checkbox"/>	MIDDELS			
	<input type="checkbox"/>	LAV	ENDRINGER KAN FORETAS UTEN GODKJENNING FRA ARKITEKTKONTORET. DET HENVISES TIL GENERELLE RÅD OG RETNINGSLINJER.		
	<input type="checkbox"/>	INGEN			

DIMENSJONER	HOVEDTAL M	79 x 80	BEBYGD AREAL M ²	4300	ANTALL ETASJER	2	BRUTTO GOLVAREAL M ²	4900
-------------	---------------	---------	--------------------------------	------	-------------------	---	------------------------------------	------

BYGNINGSDEL	TYPE, KONSTRUKSJON	INSTALLASJON	MERKNAD
FUNDAMENT	Ringmur, naturstein	SKORSTEIN	STK. 5
KJELLER UNDERETASJE	Ikke utgravd.	ELEKTRISITET	Innlagt
YTTERVEGG	Tegl	OPPVARMING	PRIMÆRT: Olje sentr. fyr SEKUNDÆRT:
FASADEKLEDNING		VANN	Innlagt
TAKFORM	Saltak	BAD	
TAKTEKKING	Korr. stålplater	TOALETT	TYPE: WC ANTALL:

VINDUER	Delvis oppr. stålprofiler. Sirk. gavlvinduer m/stjernemotiv.	DEKOR INNSKRIPSJONER	Teglframspring, pilastre, gavimotiver.
DØRER		INTERIØR	

BYGGÅR	ÅR	MERKNAD
	1893	Tegn. kopi fra 1891 i arkiv.
TILBYGGING OMBYGGING FLYTTING	ÅR	ENDRING
	1913	Tilbygging mellom smie og vognverksted.
	1916	Tilbygg til kjelsmie.
	1917	Utvidelse av maskinverksted.

VEDLIKEHOLDS- TILSTAND	TILSTAND ÅR:	I GOD STAND	BEGYNNENDE FORFALL	FRAMSKREDET FORFALL	RUIN	EVT. FORFALLSÅRSÅK
	1991	x				

FARGESKJEMA	OPPRINNELIG	NAVERENDE	FRAMTIDIG*	BYGGHERRE
UTVENDIG VEGG		rød tegl, (+stål. pl.)		NSB
VINDSKIER				ARKITEKT
GERIKTER				BYGGMESTER
VINDUER		rødbrun		BYGNINGSTYPE
DØRER				STILPREG
HJØRNEBORD				

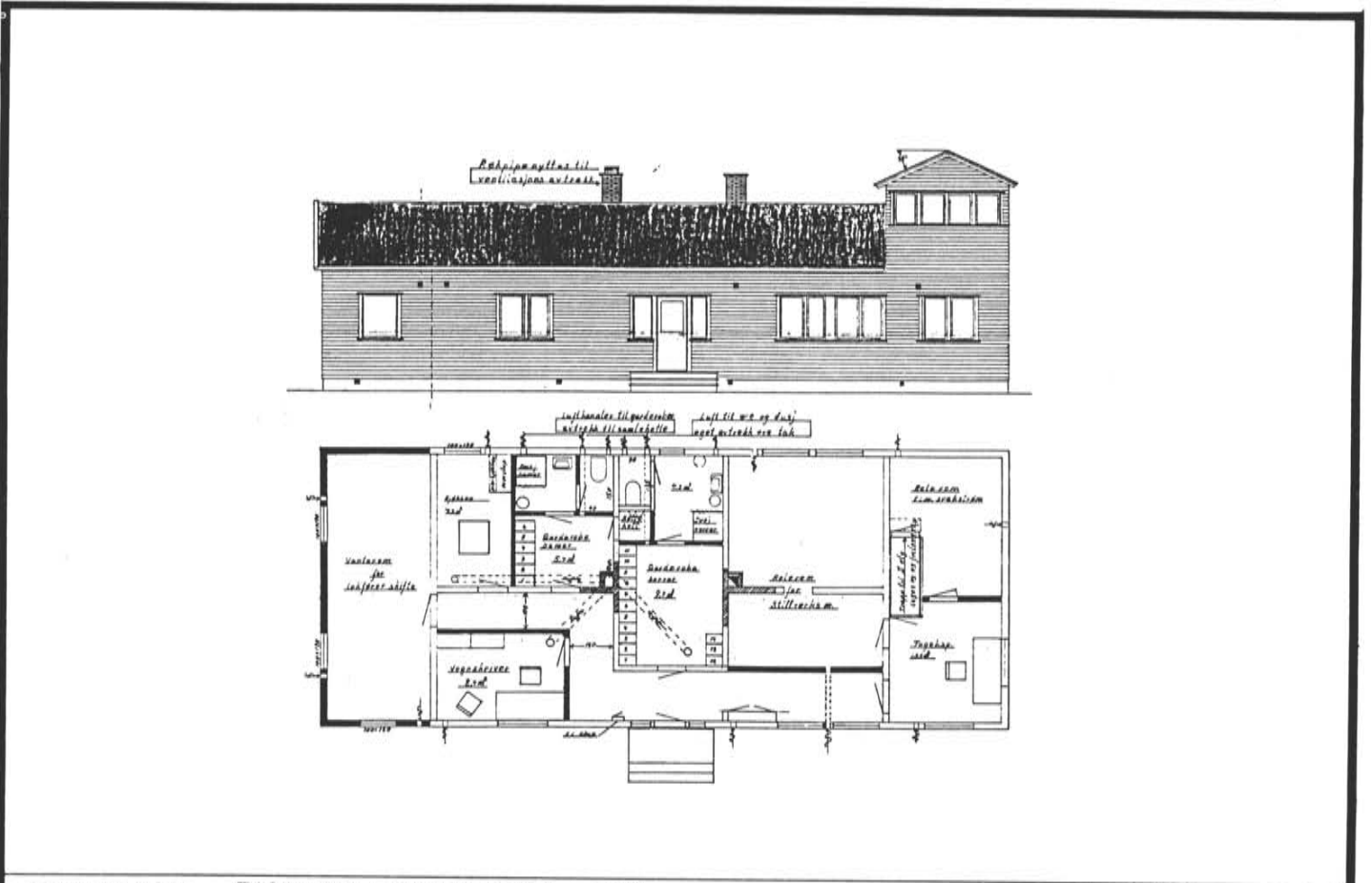
TEGNINGER (ARKIVHENVISNING)	Ak 11312
ELDRE FOTOGRAF.	

ANDRE OPPLYSNINGER	Plantegn. fra 1949 viser et anlegg bestående av flere frittst.bygninger.	UTGITT	DATO august -91	REGISTR.	DATO juli -91
		RETTELSES- BLAD	NR	INNFØRT DEN	AV
			NR	INNFØRT DEN	AV
		NR	INNFØRT DEN	AV	

NSB · REGISTRERING AV BYGNINGER

Bak Had 070379

NAVN BYGNINGENS ART	OSLO, LOENGA STILLVERK 1, Loenga St.	STASJONSNR 0100	BYGN NR 32
BANESTREKNING		KILOMETER 1.05	
KOMMUNE.MATR.NR.	0301 Oslo	GÅRDSNR 235	BRUKSNR 29
ADRESSE	Loenga, Oslo 1	DISTRIKT Oslo	



TEGNINGEN VISER: **Tilbygg/ ominnredning, 1986**

M. 1:200

OPPRINNELIG BRUKSFORMAL	PRIMÆRT	SEKUNDÆRT	
NAVÆRENDE BRUKSFORMAL	PRIMÆRT Stillverk	SEKUNDÆRT Kont., oppholder., gard.	ANTALL LEILIGHETER: 0 ANTALL OVERNATTINGSROM: 0
FORHOLD TIL ANDRE HUS	Frittstående, del av anlegg		
FYSISK MILJØ- SAMMENHENG	By, jernb.omr.		

VERNEVERDI	<input type="checkbox"/> PRIO- RITERT	BYGNINGEN PRIORITERES SPESIELT SOM BEVA- RINGSOBJEKT (EVT. INTERN NSB-FREDNING)	<input type="checkbox"/> BYGNINGEN ER FREDET I MEDHOLD AV LOV OM KULTURMINNER
	<input type="checkbox"/> HØY	ENDRINGER SKAL IKKE FORETAS FØR ARKITEKTKONTORET HAR GODKJENT PLANENE. DETTE GJELDER OGSA UTSKIFTING AV DØRER, VINDUER, KLEDNING, TAKTEKKING OSV.	
	<input type="checkbox"/> MIDDELS		
	<input checked="" type="checkbox"/> LAV	ENDRINGER KAN FORETAS UTEN GODKJENNING FRA ARKITEKTKONTORET. DET HENVISES TIL GENE- RELLE RÅD OG RETNINGSLINJER.	
	<input type="checkbox"/> INGEN		

DIMENSJONER	HOVEDTAL M	18.8 x 7.6	BEBYGD AREAL M ²	143	ANTALL ETASJER	2	BRUTTO GOLVAREAL M ²	169
-------------	---------------	-------------------	--------------------------------	------------	-------------------	----------	------------------------------------	------------

BYGNINGSDEL	TYPE.KONSTRUKSJON	INSTALLASJON	MERKNAD
FUNDAMENT	Ringmur, betong	SKORSTEIN	STK 2
KJELLER UNDERETASJE		ELEKTRISITET	Innlagt
YTTERVEGG	Bindingsverk	OPPVARMING	PRIMÆRT: El. SEKUNDÆRT:
FASADEKLEDNING	Weatherboard	VANN	Innlagt
TAKFORM	Saltak	BAD	Dusj
TAKTEKKING	Papp / betongtakstein	TOALETT	TYPE: WC ANTALL: 2

VINDUER		DEKOR INNSKRIPSJONER	
DORER		INTERIOR	

BYGGEAR	AR	MERKNAD
	1952	
TILBYGGING OMBYGGING FLYTTING	AR	ENDRING
	1986	Forlengelse mot nord 3m, ominnredning

VEDLIKEHOLDSTILSTAND	TILSTAND AR:	I GOD STAND	BEGYNNENDE FORFALL	FRAMSKREDET FORFALL	RUIN	EVT FORFALLSARSAK
	1991	x				

FARGESKJEMA	OPPRINNELIG	NAVERENDE	FRAMTIDIG	BYGGHERRE
UTVENDIG VEGG		8 C 4		NSB
VINDSKIER		hvite		ARKITEKT
GERIKTER		hvite		BYGGMESTER
VINDUER		hvite		BYGNINGSTYPE
DORER		hvit/8C8		STILPREG
HJØRNEBORD		8 C 4		

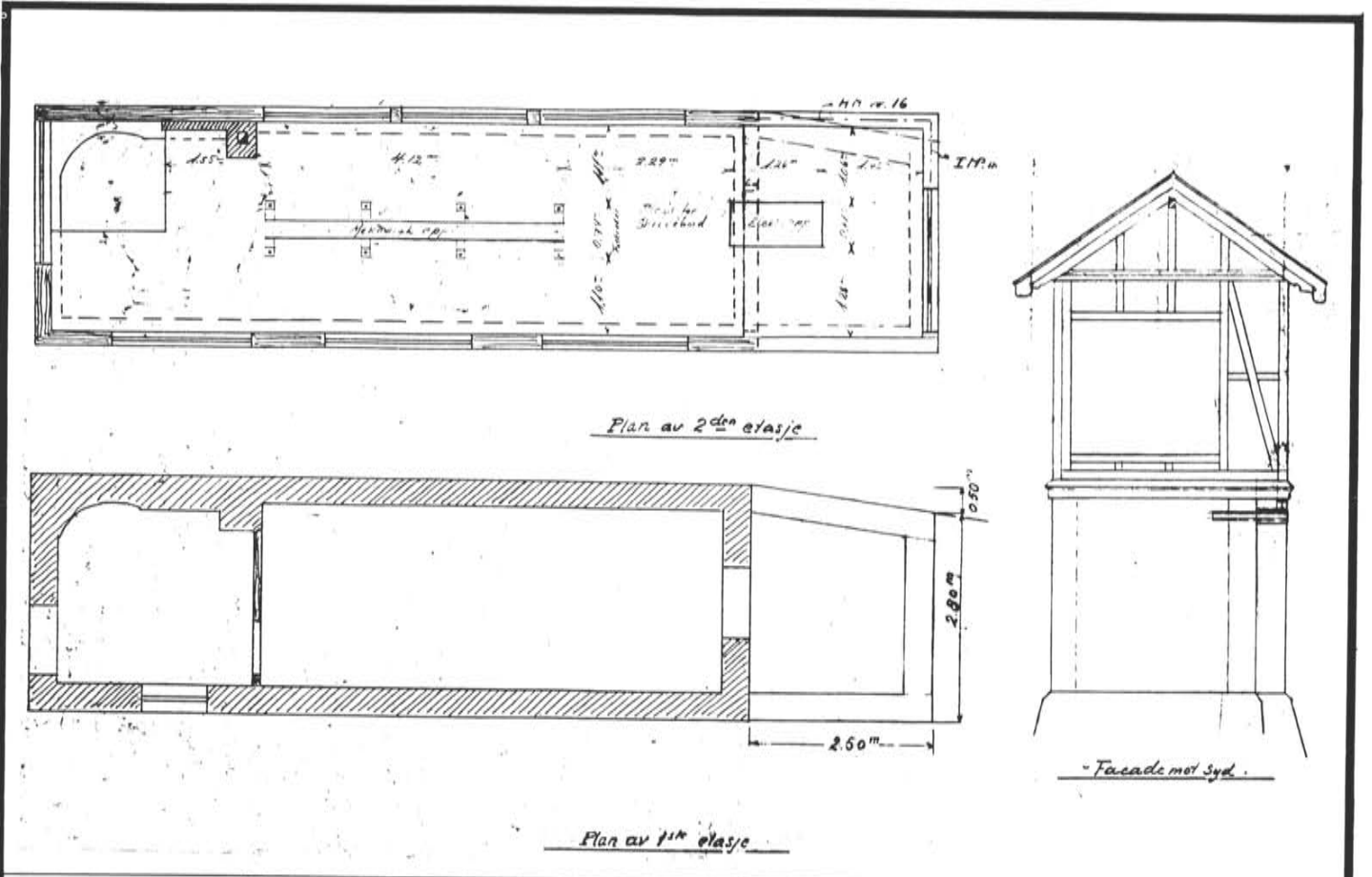
TEGNINGER (ARKIVHENVISNING)	
ELDRE FOTOGRAF	

ANDRE OPPLYSNINGER	UTGITT	DATO aug. -91	REGISTR.	DATO juli -91
	RETTELSES- BLAD	NR	INNFORT DEN	AV
		NR	INNFORT DEN	AV
		NR	INNFORT DEN	AV

NSB · REGISTRERING AV BYGNINGER

Bak Had 0703 79

NAVN BYGNINGENS ART	OSLO, LOENGA STILLVERK 2, "KULEN"	STASJONSNR 0100	BYGN NR 33
BANESTREKNING		KILOMETER 1.5	
KOMMUNE.MATR.NR	0301 Oslo	GÅRDSNR 235	BRUKS 29
ADRESSE	Loenga, Oslo 1	DISTRIKT Oslo	



TEGNINGEN VISER: Plan, fas. for utvidelse 1926.

M. 1:100

OPPRINNELIG BRUKSFORMAL	PRIMÆRT Stillverk	SEKUNDÆRT	
NAVÆRENDE BRUKSFORMAL	PRIMÆRT Stillverk	SEKUNDÆRT Bod	ANTALL LEILIGHETER: 0
			ANTALL OVERNATTINGSROM: 0
FORHOLD TIL ANDRE HUS	Frittstående, del av anlegg		
FYSISK MILJØ- SAMMENHENG	By, jernb.omr.		

VERNEVERDI	<input type="checkbox"/> PRIO- RITERT	BYGNINGEN PRIORITERES SPESIELT SOM BEVA- RINGSOBJEKT (EVT. INTERN NSB-FREDNING)	<input type="checkbox"/> BYGNINGEN ER FREDET I MEDHOLD AV LOV OM KULTURMINNER
	<input checked="" type="checkbox"/> HOY	ENDRINGER SKAL IKKE FORETAS FØR ARKITEKTKONTORET HAR GODKJENT PLANENE. DETTE GJELDER OGSA UTSKIFTING AV DØRER, VINDUER, KLEDNING, TAKTEKKING OSV	
	<input type="checkbox"/> MIDDELS		
	<input type="checkbox"/> LAV	ENDRINGER KAN FORETAS UTEN GODKJENNING FRA ARKITEKTKONTORET. DET HENVISES TIL GENE- RELLE RÅD OG RETNINGSLINJER.	
	<input type="checkbox"/> INGEN		

DIMENSJONER	HØVED'AL M	18.5 x 3.3	BEBYGD AREAL M ²	60.5	ANTALL ETASJER	2	BRUTTO GOLVAREAL M ²	101.7
-------------	---------------	-------------------	--------------------------------	-------------	-------------------	----------	------------------------------------	--------------

BYGNINGSDEL	TYPE KONSTRUKSJON	INSTALLASJON	MERKNAD
FUNDAMENT	Ringmur, betong	SKORSTEIN	STK 0
		ELEKTRISITET	Innlagt
KJELLER UNDERETASJE	Ikke utgravd	OPPVARMING	PRIMÆRT El. SEKUNDÆRT
YTTERVEGG	Tegl 1.etg., bind.verk 2.etg. og tilbygg	VANN	Innlagt
FASADEKLEDNING	Liggende faspanel (Bodtilbygg: tømmerm.panel)	BAD	Ikke innlagt
TAKFORM	Saltak	TOALETT	TYPE (WC) ANTALL (1)
TAKTEKKING	Papp (shingel fasett)		

VINDUER	Nye vinduer, oppr. inndeling	DEKOR INNSKRIPSJONER	Båndgesims av stå. staffpanel.
DORER	Fyllingsdør	INTERIOR	Endel oppr.staffpanel vegg/tak Nytt golvbelegg. Gml.spiraltrap

BYGGGEAR	AR	MERKNAD
TILBYGGING OMBYGGING FLYTTING	AR	ENDRING
	1926	2,5m tilbygg mot sør
	?	Bodtilbygg 6m.
	1989	Oppusset.

VEDLIKEHOLDS- TILSTAND	TILSTAND AR	I GOD STAND	BEGYNNENDE FORFALL	FRAMSKREDET FORFALL	RUIN	EVT FORFALLSARSAK
	1991	x				Nylig oppusset

FARGESKJEMA	OPPRINNELIG	NAVERENDE	FRAMTIDIG	BYGGHERRE
UTVENDIG VEGG		8 D 7		NSB
VINDSKIER		hvite		ARKITEKT
GERIKTER		hvite		BYGGMESTER
VINDUER		hvite		BYGNINGSTYPE
DORER		hvit		STILPREG
HJØRNEBORD		hvite		

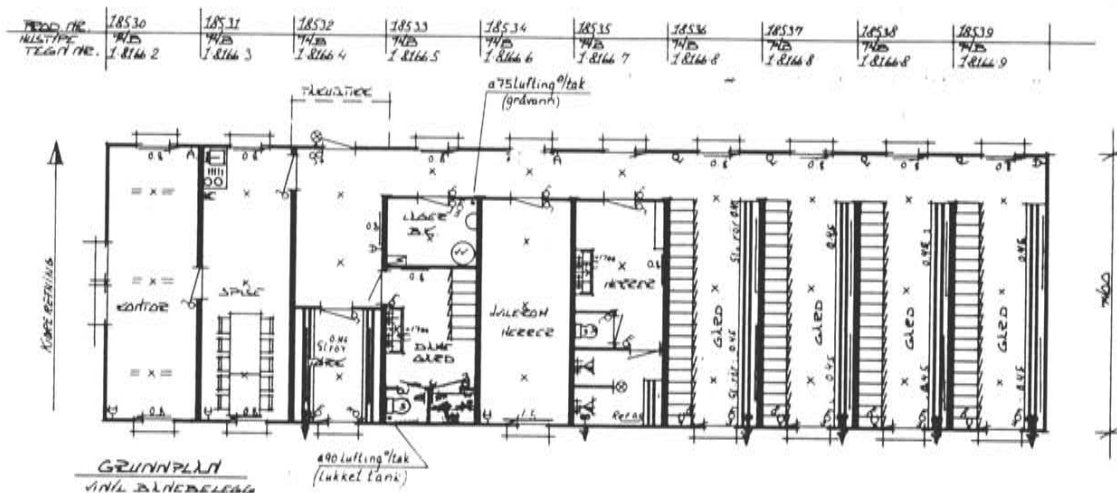
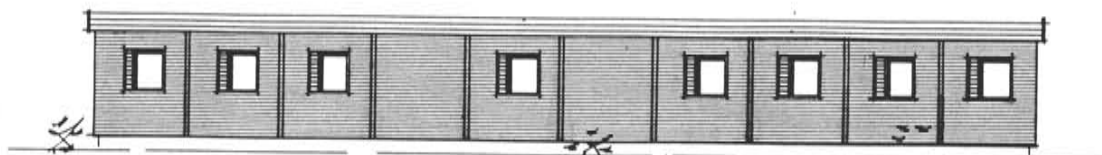
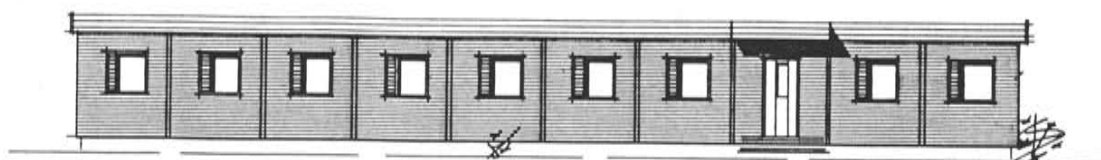
TEGNINGER (ARKIVHENVISNING)	OdB 174/12
ELDRE FOTOGRAF	Gml. interiørfoto av rele i huset

ANDRE OPPLYSNINGER	UTGITT	DATO aug. -91	REGISTR.	DATO juli -91
	RETTELSES- BLAD	NR	INNFORT DEN	AV
		NR	INNFORT DEN	AV
		NR	INNFORT DEN	AV

NSB · REGISTRERING AV BYGNINGER

Bak Had 070379

NAVN BYGNINGENS ART	OSLO, LOENGA BRAKKERIGG, "KULEN"	STASJONSNR 0100	BYGN NR 34
BANESTREKNING		KILOMETER 1.10	
KOMMUNE. MATR. NR	0301 Oslo	GÅRDSNR 235	BRUKSNR 29
ADRESSE	Mossenv. 19b, Oslo 1	DISTRIKT Oslo	



TEGNINGEN VISER: **Plan, fasader**

M. 1:200

OPPRINNELIG BRUKSFORMAL	PRIMÆRT Skiftehytte: spiser., kont, gard.	SEKUNDÆRT	
NAVÆRENDE BRUKSFORMAL	PRIMÆRT Skiftehytte: spiser., kont, garderobe	SEKUNDÆRT	ANTALL LEILIGHETER: 0
FORHOLD TIL ANDRE HUS	Frittstående, del av anlegg		
FYSISK MILJØ- SAMMENHENG	By, jernb. omr.		

VERNEVERDI	<input type="checkbox"/> PRIO- RITERT	BYGNINGEN PRIORITERES SPESIELT SOM BEVA- RINGSOBJEKT (EVT. INTERN NSB-FREDNING)	<input type="checkbox"/> BYGNINGEN ER FREDET I MEDHOLD AV LOV OM KULTURMINNER
	<input type="checkbox"/> HØY	ENDRINGER SKAL IKKE FORETAS FØR ARKITEKTKONTORET HAR GODKJENT PLANENE. DETTE GJELDER OGSA UTSKIFTING AV DØRER, VINDUER, KLEDNING, TAKTEKKING OSV.	
	<input type="checkbox"/> MIDDELS		
	<input checked="" type="checkbox"/> LAV	ENDRINGER KAN FORETAS UTEN GODKJENNING FRA ARKITEKTKONTORET. DET HENVISES TIL GENE- RELLE RÅD OG RETNINGSLINJER.	

DIMENSJONER	HOVEDTAL M	25.0 x 7.4	BEBYGD AREAL M ²	185	ANTALL ETASJER	1	BRUTTO GOLVAREAL M ²	185
-------------	---------------	-------------------	--------------------------------	------------	-------------------	----------	------------------------------------	------------

BYGNINGSDEL	TYPE KONSTRUKSJON	INSTALLASJON	MERKNAD
FUNDAMENT	Svill/stolper, trebjelkelag	SKORSTEIN	STK 0
KJELLER UNDERETASJE	Kryperom	ELEKTRISITET	Innlagt
YTTERVEGG	Bind. verk, (prefab. seksjoner)	OPPVARMING	PRIMÆRT: El. SEKUNDÆRT:
FASADEKLEDNING	Liggende panel m/rett høvlet kant	VANN	Innlagt
TAKFORM	Flatt	BAD	2 dusj
TAKTEKKING	Papp	TOALET	TYPE: WC ANTALL: 2

VINDUER	(sidehengslede utadslående)	DEKOR INNSKRIPSJONER	
DORER		INTERIOR	

BYGGGEAR	AR	MERKNAD
	1982	
TILBYGGING OMBYGGING FLYTTING	AR	ENDRING

VEDLIKEHOLDS- TILSTAND	TILSTAND: AR:	I GOD STAND	BEGYNNENDE FORFALL	FRAMSKREDET FORFALL	RUIN	EVT FORFALLSARSAK
	1991	x				

FARGESKJEMA	OPPRINNELIG	NAVERENDE	FRAMTIDIG*	BYGGHERRE
UTVENDIG VEGG		brun beis		NSB
VINDSKIER		brun beis		ARKITEKT
GERIKTER		brun beis		BYGGMESTER
VINDUER		mørk brun		A/S Moelven Brug
DORER		mørk brun		BYGNINGSTYPE
HJØRNEBORD		-		STILPREG

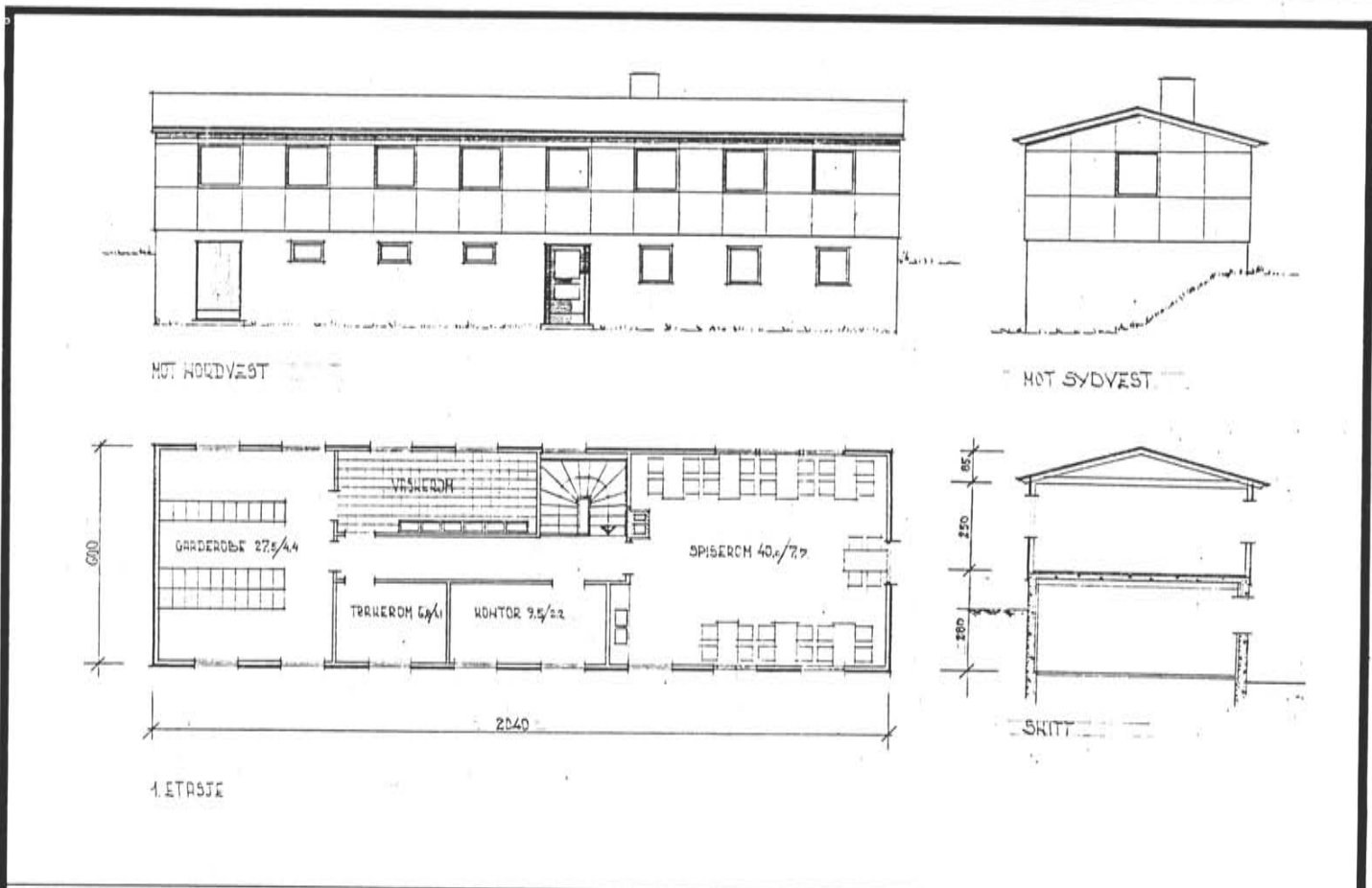

TEGNINGER (ARKIVHENVISNING)	OdB 57/68
ELDRE FOTOGRAF	

ANDRE OPPLYSNINGER	10 seksjoner à 2.5m	UTGITT	DATO aug.-91	REGISTR.	DATO juli -91
		RETTELSES- BLAD	NR	INNFORT DEN	AV
			NR	INNFORT DEN	AV
			NR	INNFORT DEN	AV

NSB · REGISTRERING AV BYGNINGER

Bak Had 070379

NAVN BYGNINGENS ART	OSLO, LOENGA VELFERDSHUS	STASJONSNR	0100	BYGN NR	36
BANESTREKNING		KILOMETER	0.75		
KOMMUNE, MATR. NR	0301 Oslo	GÅRDSNR	234	BRUKSNR	7
ADRESSE	Loenga, Oslo 1	DISTRIKT	Oslo		



TEGNINGEN VISER: Plan 1.etg., snitt, fasader. Dat.1955

M.1:200

OPPRINNELIG BRUKSFORMAL	PRIMÆRT Velferdsbygg	SEKUNDÆRT	
NAVÆRENDE BRUKSFORMAL	PRIMÆRT Velferdsbygg	SEKUNDÆRT	ANTALL LEILIGHETER: 0
FORHOLD TIL ANDRE HUS	Frittstående, del av anlegg		
FYSISK MILJØ- SAMMENHENG	By, jernb.omr.		

VERNEVERDI	<input type="checkbox"/> PRIO- RITERT	BYGNINGEN PRIORITERES SPESIELT SOM BEVA- RINGSOBJEKT (EVT. INTERN NSB-FREDNING)	<input type="checkbox"/> BYGNINGEN ER FREDET I MEDHOLD AV LOV OM KULTURMINNER
	<input type="checkbox"/> HOY	ENDRINGER SKAL IKKE FORETAS FØR ARKITEKTKONTORET HAR GODKJENT PLANENE. DETTE GJELDER OGSA UTSKIFTING AV DØRER, VINDUER, KLEDNING, TAKTEKKING OSV.	
	<input type="checkbox"/> MIDDELS		
	<input checked="" type="checkbox"/> LAV	ENDRINGER KAN FORETAS UTEN GODKJENNING FRA ARKITEKTKONTORET. DET HENVISES TIL GENE- RELLE RÅD OG RETNINGSLINJER.	
	<input type="checkbox"/> INGEN		

DIMENSJONER	HOVEDTÅL M	20.4 x 6.0	BEBYGD AREAL M ²	121	ANTALL ETASJER	1+ sokkel	BRUTTO GOLVAREAL M ²	242
-------------	---------------	------------	--------------------------------	-----	-------------------	-----------	------------------------------------	-----

BYGNINGSDEL	TYPE KONSTRUKSJON	INSTALLASJON	MERKNAD
FUNDAMENT	Ringmur, betong	SKORSTEIN	STK 1
KJELLER UNDERETASJE	Full sokkeletg.	ELEKTRISITET	Innlagt
YTTERVEGG	Betong / bindingsverk	OPPVARMING	PRIMÆRT: Olje, s. fyr SEKUNDÆRT:
FASADEKLEDNING	Cementplater	VANN	Innlagt
TAKFORM	Saltak	BAD	Innlagt
TAKTEKKING	Betongtakstein	TOALETT	TYPE: WC ANTALL: 4

VINDUER	Oppr. eller som oppr., vippevinduer, udelte formater.	DEKOR INNSKRIPSJONER
DORER		INTERIOR

BYGGEGÅR	AR	MERKNAD
	1956	
TILBYGGING OMBYGGING FLYTTING	AR	ENDRING

VEDLIKEHOLDS- TILSTAND	TILSTAND AR	I GOD STAND	BEGYNNENDE FORFALL	FRAMSKREDET FORFALL	RUIN	EVT FORFALLSÅRSÅK
	1991	x				

FARGESKJEMA	OPPRINNELIG	NAVÆRENDE	FRAMTIDIG	BYGGHERRE
UTVENDIG VEGG		4 A/B 6		NSB
VINDSKIER		1 C 4		ARKITEKT
GERIKTER		-		NSB ark.kont. (Sundby)
VINDUER		1 C 4		BYGGMESTER
DORER		lakkert tre		BYGNINGSTYPE
HJORNEBORD		-		STILPREG

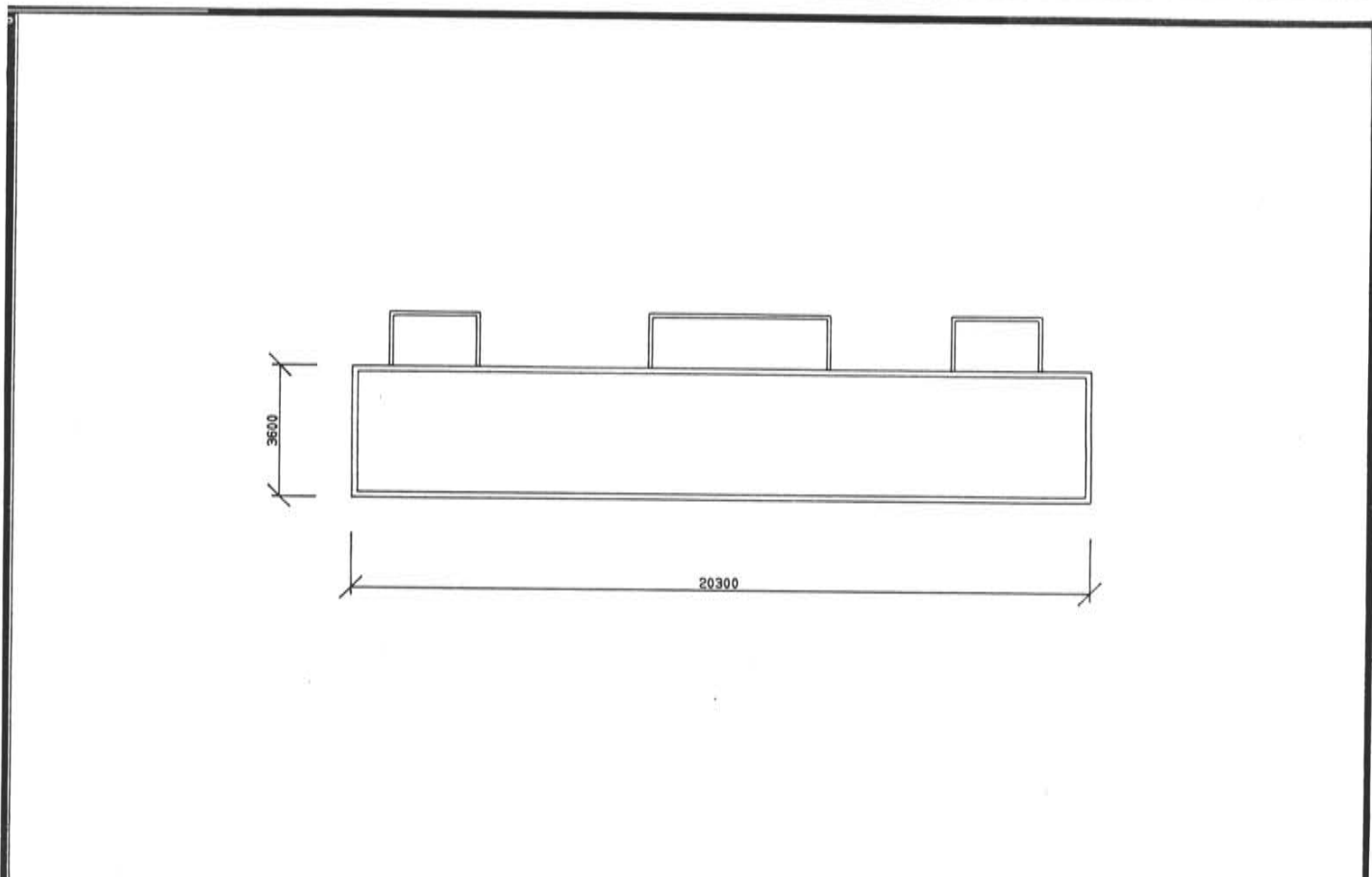
TEGNINGER (ARKIVHENVISNING)	Ak 10830
ELDRE FOTOGRAF	

ANDRE OPPLYSNINGER	UTGITT	DATO aug.-91	REGISTR.	DATO juli -91
	RETTELSES- BLAD	NR	INNFORT DEN	AV
		NR	INNFORT DEN	AV
NR		INNFORT DEN	AV	

NSB · REGISTRERING AV BYGNINGER

Bak Had 070379

NAVN BYGNINGENS ART	OSLO, LOENGA SKIFTEHYTTE, "KLYPEN"	STASJONSNR 0100	BYGN NR 37
BANESTREKNING		KILOMETER 0.80	
KOMMUNE.MATR.NR	0301 Oslo	GÅRDSNR 235	BRUKSNR 29
ADRESSE	Mossenv. 19b, Oslo 1	DISTRIKT Oslo	



TEGNINGEN VISER: OSLO, LOENGA, SKIFTEHYTTE "KLYPEN" MÅLSKISSE

OPPRINNELIG BRUKSFORMAL	PRIMÆRT Skiftehytte	SEKUNDÆRT	
NAVERENDE BRUKSFORMAL	PRIMÆRT Skiftehytte: kontor, gard., spise-/hvilerom	SEKUNDÆRT	ANTALL LEILIGHETER: 0 ANTALL OVERNATTINGSROM: 0
FORHOLD TIL ANDRE HUS	Frittstående, del av anlegg		
FYSISK MILJØ- SAMMENHENG	By, jernb. omr.		

VERNEVERDI	<input type="checkbox"/> PRIO- RITERT	BYGNINGEN PRIORITERES SPESIELT SOM BEVA- RINGSOBJEKT (EVT. INTERN NSB-FREDNING)	<input type="checkbox"/> BYGNINGEN ER FREDET I MEDHOLD AV LOV OM KULTURMINNER
	<input type="checkbox"/> HØY	ENDRINGER SKAL IKKE FORETAS FØR ARKITEKTKONTORET HAR GODKJENT PLANENE. DETTE GJELDER OGSA UTSKIFTING AV DØRER, VINDUER, KLEDNING, TAKTEKKING OSV.	
	<input type="checkbox"/> MIDDELS		
	<input checked="" type="checkbox"/> LAV	ENDRINGER KAN FORETAS UTEN GODKJENNING FRA ARKITEKTKONTORET. DET HENVISES TIL GENE- RELLE RÅD OG RETNINGSLINJER.	
	<input type="checkbox"/> INGEN		

DIMENSJONER	HOVEDTAL M	20.3 x 3.6	BEBYGD AREAL M ²	84	ANTALL ETASJER	1	BRUTTO GOLVAREAL M ²	149
-------------	---------------	------------	--------------------------------	----	-------------------	---	------------------------------------	-----

BYGNINGSDEL	TYPE KONSTRUKSJON	INSTALLASJON	MERKNAD
FUNDAMENT	Ringmur, betong	SKORSTEIN	STK 2
KJELLER UNDERETASJE	Full sokkeletg.	ELEKTRISITET	Innlagt
YTTERVEGG	Bind.verk	OPPVARMING	PRIMERT El. SEKUNDERT
FASADEKLEDNING	Oppr. stående staffpanel, også stående faspanel.	VANN	Innlagt
TAKFORM	Pulttak	BAD	Innlagt
TAKTEKKING	Papp	TOALETT	TYPE: WC ANTALL 3

VINDUER	Oppr.	DEKOR INNSKRIPSJONER	
DORER		INTERIOR	

BYGGEGAR	AR	MERKNAD
		ca. 1930
TILBYGGING OMBYGGING FLYTTING	AR	ENDRING

VEDLIKEHOLDS- TILSTAND	TILSTAND AR	I GOD STAND	BEGYNNENDE FORFALL	FRAMSKREDET FORFALL	RUIN	EVT FORFALLSARSAK
	1991					Noe nedslitt. Ny taktekkning, men fremdeles lekkasje v/piper

FARGESKJEMA	OPPRINNELIG	NAVERENDE	FRAMTIDIG	BYGGHERRE
UTVENDIG VEGG		7-8 E 5		NSB
VINDSKIER		3 A 2		ARKITEKT
GERIKTER		3A2/hvite		BYGGMESTER
VINDUER		3 A 2		BYGNINGSTYPE
DORER		6 B 5		STILPREG
HJØRNEBORD		-		


TEGNINGER (ARKIVHENVISNING)	OdB 190/21 (tegn. fins ikke i arkiv)
ELDRE FOTOGRAF	

ANDRE OPPLYSNINGER	Våtrom beliggende i underetg.	UTGITT	DATO aug. -91	REGISTR.	DATO juli -91
		RETTELSES- BLAD	NR	INNFORT DEN	AV
			NR	INNFORT DEN	AV
			NR	INNFORT DEN	AV

NSB · REGISTRERING AV BYGNINGER

Bak Had 070379

NAVN BYGNINGENS ART	OSLO, LOENGA BRAKKERIGG, "BALLSLETTA"	STASJONSNR 0100	BYGN NR 39
BANESTREKNING		KILOMETER 1.10	
KOMMUNE.MATR.NR.	0301 Oslo	GARDSNR 234	BRUKSNR 7
ADRESSE	Bispegt.16, Oslo 1	DISTRIKT Oslo	



TEGNING

TEGNINGEN VISER:

OPPRINNELIG BRUKSFORMAL	PRIMÆRT	SEKUNDÆRT	
NAVÆRENDE BRUKSFORMAL	PRIMÆRT Skiftehytte: kontor, gard, spise-/hvilerom, tørkerom.	SEKUNDÆRT Fagforeningslok.	ANTALL LEILIGHETER: 0 ANTALL OVERNATTINGSROM: 0
FORHOLD TIL ANDRE HUS	Frittstående, del av anlegg		
FYSISK MILJØ- SAMMENHENG	By, jernb.omr.		

VERNEVERDI	<input type="checkbox"/>	PRIORITERT	BYGNINGEN PRIORITERES SPESIELT SOM BEVARINGSOBJEKT (EVT. INTERN NSB-FREDNING)	<input type="checkbox"/>	BYGNINGEN ER FREDET I MEDHOLD AV LOV OM KULTURMINNER
	<input type="checkbox"/>	HØY	ENDRINGER SKAL IKKE FORETAS FØR ARKITEKTKONTORET HAR GODKJENT PLANENE. DETTE GJELDER OGSÅ UTSKIFTING AV DØRER, VINDUER, KLEDNING, TAKTEKKING OSV.		
	<input type="checkbox"/>	MIDDELS			
	<input type="checkbox"/>	LAV			
	<input checked="" type="checkbox"/>	INGEN	ENDRINGER KAN FORETAS UTEN GODKJENNING FRA ARKITEKTKONTORET. DET HENVISES TIL GENERELLE RÅD OG RETNINGSLINJER.		

DIMENSJONER	HØVEDMÅL M 17.5 x 7.4	BEBYGD AREAL M ² 133	ANTALL ETASJER 1	BRUTTO GOLVAREAL M ² 133
-------------	---------------------------------	---	----------------------------	---

BYGNINGSDEL	TYPE KONSTRUKSJON	INSTALLASJON	MERKNAD
FUNDAMENT	Ringmur, betong	SKORSTEIN	STK 0
KJELLER UNDERETASJE	Kryperom	ELEKTRISITET	Innlagt
YTTERVEGG	Bind. verk, (prefab. seksjoner)	OPPVARMING	PRIMÆRT: El. SEKUNDÆRT:
FASADEKLEDNING	Liggende panel m/rett høvlet kant	VANN	Innlagt
TAKFORM	Flatt	BAD	Dusj
TAKTEKING	Papp	TOALETT	TYPE: WC ANTALL: 2

VINDUER		DEKOR INNSKRIPSJONER	
DORER	Jernb. panel	INTERIOR	

BYGGEGAR	AR	MERKNAD
TILBYGGING OMBYGGING FLYTTING	AR	ENDRING

VEDLIKEHOLDS- TILSTAND	TILSTAND AR:	I GOD STAND	BEGYNNENDE FORFALL	FRAMSKREDET FORFALL	RUIN	EVT FORFALLSARSAK
	1991	x				

FARGESKJEMA	OPPRINNELIG	NAVERENDE	FRAMTIDIG	BYGGHERRE
UTVENDIG VEGG		8 D 8		NSB
VINDSKIER		-		ARKITEKT
GERIKTER		8 F 3		BYGGMESTER
VINDUER		8 F 3		A/S Moelven Brug
DORER		28 B 2		BYGNINGSTYPE
HJØRNEBORD		-		STILPREG

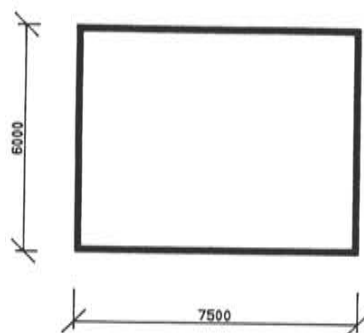
TEGNINGER (ARKIVHENVISNING)	
ELDRE FOTOGRAF	

ANDRE OPPLYSNINGER	7 seksjoner à 2.5m	UTGITT	DATO aug. -91	REGISTR.	DATO juli -91
		RETTELSES- BLAD	NR	INNFORT DEN	AV
			NR	INNFORT DEN	AV
			NR	INNFORT DEN	AV

NSB · REGISTRERING AV BYGNINGER

Bak Had 070379

NAVN BYGNINGENS ART	OSLO, LOENGA "VEISPORET" BRAKKER	STASJONSNR. 0100	BYGN NR 41
BANESTREKNING		KILOMETER 0,70	
KOMMUNE, MATR. NR	0301 Oslo	GARDSNR 234	BRUKSNR 7
ADRESSE	Bispegt. 12, Oslo 1	DISTRIKT Oslo	



TEGNINGEN VISER: "VEISPORET" BRAKKER

MÅLSKISSE

OPPRINNELIG BRUKSFORMAL	PRIMÆRT	SEKUNDÆRT	
NAVÆRENDE BRUKSFORMAL	PRIMÆRT Vognekspedisjon: kontor, spise-/hvilerom, gard./vask	SEKUNDÆRT	ANTALL LEILIGHETER: 0 ANTALL OVERNATTINGSROM: 0
FORHOLD TIL ANDRE HUS	Frittstående, del av anlegg		
FYSISK MILJØ- SAMMENHENG	By, jernb.-/havneområde.		

VERNEVERDI	<input type="checkbox"/> PRIO- RITERT	BYGNINGEN PRIORITERES SPESIELT SOM BEVA- RINGSOBJEKT (EVT. INTERN NSB-FREDNING)	<input type="checkbox"/> BYGNINGEN ER FREDET I MEDHOLD AV LOV OM KULTURMINNER
	<input type="checkbox"/> HOY	ENDRINGER SKAL IKKE FORETAS FØR ARKITEKTKONTORET HAR GODKJENT PLANENE, DETTE GJELDER OGSA UTSKIFTING AV DØRER, VINDUER, KLEDNING, TAKTEKKING OSV	
	<input type="checkbox"/> MIDDELS		
	<input type="checkbox"/> LAV		
	<input checked="" type="checkbox"/> INGEN	ENDRINGER KAN FORETAS UTEN GODKJENNING FRA ARKITEKTKONTORET. DET HENVISES TIL GENE- RELLE RÅD OG RETNINGSLINJER.	

DIMENSJONER	HØVEDTAL M 7.5 x 6.0	BEBYGD AREAL M ² 45	ANTALL ETASJER 1	BRUTTO GOLVAREAL M ² 45
-------------	--------------------------------	--	----------------------------	--

BYGNINGSDEL	TYPE: KONSTRUKSJON	INSTALLASJON	MERKNAD
FUNDAMENT	Trepilarer, svill	SKORSTEIN	STK 0
KJELLER UNDERETASJE	Kryperom, trebjelkelag	ELEKTRISITET	Innlagt
YTTERVEGG	Bind. verk, (prefab. seksjoner)	OPPVARMING	PRIMÆRT El. SEKUNDÆRT
FASADEKLEDNING	Liggende panel m/rett høvlet kant	VANN	Innlagt
TAKFORM	Flatt	BAD	Ikke innl.
TAKTEKKING	Papp	TOALET	TYPE WC ANTALL 1

VINDUER		DEKOR INNSKRIPSJONER	
DORER		INTERIOR	

BYGGEAR	AR 1982?	MERKNAD
TILBYGGING OMBYGGING FLYTTING	AR	ENDRING

VEDLIKEHOLDS- TILSTAND	TILSTAND AR:	I GOD STAND	BEGYNNENDE FORFALL	FRAMSKREDET FORFALL	RUIN	EVT. FORFALLSARSAK
	1991	x				

FARGESKJEMA	OPPRINNELIG	NAVÆRENDE	FRAMTIDIG	BYGGHERRER NSB
UTVENDIG VEGG		B C 7		ARKITEKT
VINDSKIER		-		BYGGMESTER A/S Moelven Brug
GERIKTER		hvit		BYGNINGSTYPE
VINDUER		hvit		STILPREG
DORER		hvit		
HJØRNEBORD		-		

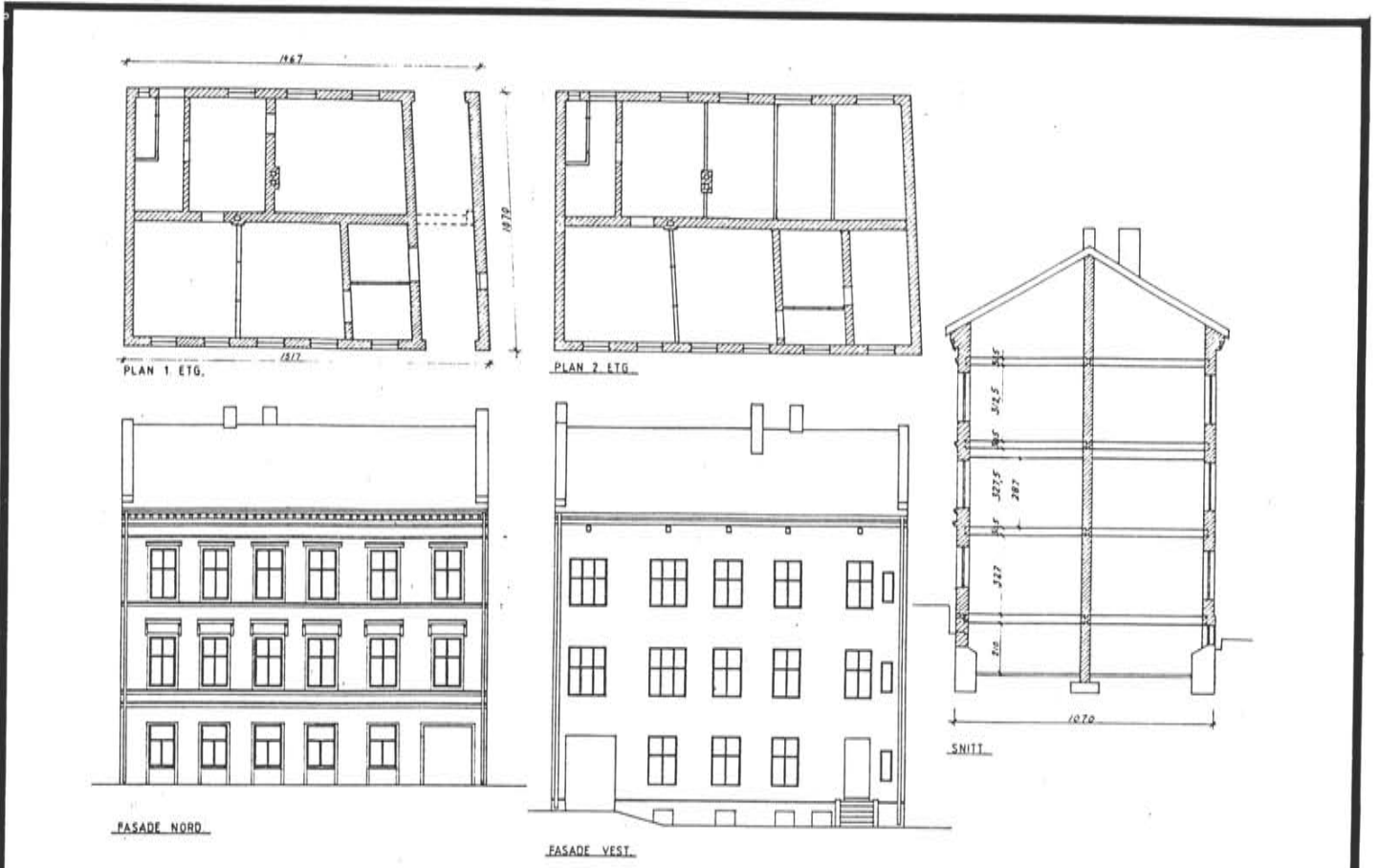
TEGNINGER (ARKIVHENVISNING)	
ELDRE FOTOGRAF	

ANDRE OPPLYSNINGER	3 seksjoner à 2.5m	UTGITT	DATO aug. -91	REGISTR.	DATO juli -91
		RETTELSESB- BLAD	NR	INNFORT DEN	AV
			NR	INNFORT DEN	AV
			NR	INNFORT DEN	AV

NSB · REGISTRERING AV BYGNINGER

Bak. Had 0703 79

NAVN BYGNINGENS ART	OSLO, LOENGA BOLIG, OSLO GT. 35	STASJONSNR 0100	BYGN NR 45
BANESTREKNING		KILOMETER 0.60	
KOMMUNE. MATR NR	0301 Oslo	GÅRDSNR 234	BRUKSNR
ADRESSE	Oslo gt. 35, Oslo 1	DISTRIKT Oslo	



TEGNINGEN VISER: **Plan, snitt, fas., "før rehabilitering," tegn.1981** M. 1:300

OPPRINNELIG BRUKSFORMAL	PRIMÆRT Bolig	SEKUNDÆRT	
NAVÆRENDE BRUKSFORMAL	PRIMÆRT Bolig (3 leil. + 4 hybler)	SEKUNDÆRT	ANTALL LEILIGHETER: (4) ANTALL OVERNATTINGSROM: 0
FORHOLD TIL ANDRE HUS	Frittstående		
FYSISK MILJØ- SAMMENHENG	By		

VERNEVERDI	<input type="checkbox"/> PRIO- RITERT	BYGNINGEN PRIORITERES SPESIELT SOM BEVA- RINGSOBJEKT (EVT. INTERN NSB-FREDNING)	<input type="checkbox"/> BYGNINGEN ER FREDET I MEDHOLD AV LOV OM KULTURMINNER
	<input checked="" type="checkbox"/> HOY	ENDRINGER SKAL IKKE FORETAS FOR ARKITEKTKONTORET HAR GODKJENT PLANENE. DETTE GJELDER OGSA UTSKIFTING AV DØRER, VINDUER, KLEDNING, TAKTEKING OSV	
	<input type="checkbox"/> MIDDELS		
	<input type="checkbox"/> LAV <input type="checkbox"/> INGEN	ENDRINGER KAN FORETAS UTEN GODKJENNING FRA ARKITEKTKONTORET. DET HENVISES TIL GENE- RELLE RÅD OG RETNINGSLINJER	

DIMENSJONER	HØVED'HAL M	15.1 x 10.7	BEBYGD AREAL M ²	160	ANTALL ETASJER	3	BRUTTO GOLVAREAL M ²	800
-------------	----------------	-------------	--------------------------------	-----	-------------------	---	------------------------------------	-----

BYGNINGSDEL	TYPE KONSTRUKSJON	INSTALLASJON	MERKNAD
FUNDAMENT	Ringmur, naturstein	SKORSTEIN	STK. 2
KJELLER UNDERETASJE	Full kjeller, (2,1m h.)	ELEKTRISITET	Innlagt
YTTERVEGG	Tegl	OPPVARMING	PRIMÆRT: El. SEKUNDÆRT:
FASADEKLEDNING	(puss)	VANN	Innlagt
TAKFORM	Saltak	BAD	Innlagt
TAKTEKKING	Papp	TOALETT	TYPE: WC ANTALL:

VINDUER	Skiftet, krysspost, ant. oppr.innedeling.	DEKOR INNSKRIPSJONER	Tanngarddekor under takgesims. Båndgesims. Konsoller over vind.
DORER		INTERIOR	

BYGGGEAR	AR	MERKNAD
	1918	
TILBYGGING OMBYGGING FLYTTING	AR	ENDRING
		Rehabiliterert 1982 ?

VEDLIKEHOLDS- TILSTAND	TILSTAND	GOD STAND	BEGYNNENDE FORFALL	FRAMSKREDET FORFALL	RUIN	EVT. FORFALLSARSAK
	AR	1991	x			

FARGESKJEMA	OPPRINNELIG	NAVERENDE	FRAMTIDIG	BYGGHERRE
UTVENDIG VEGG		4 A-B 3		ARKITEKT
VINDSKIER		-		BYGGMESTER
GERIKTER		-		BYGNINGSTYPE
VINDUER		6 E 4		STILPREG
DORER		30 C 4		
HJORNEBORD		-		

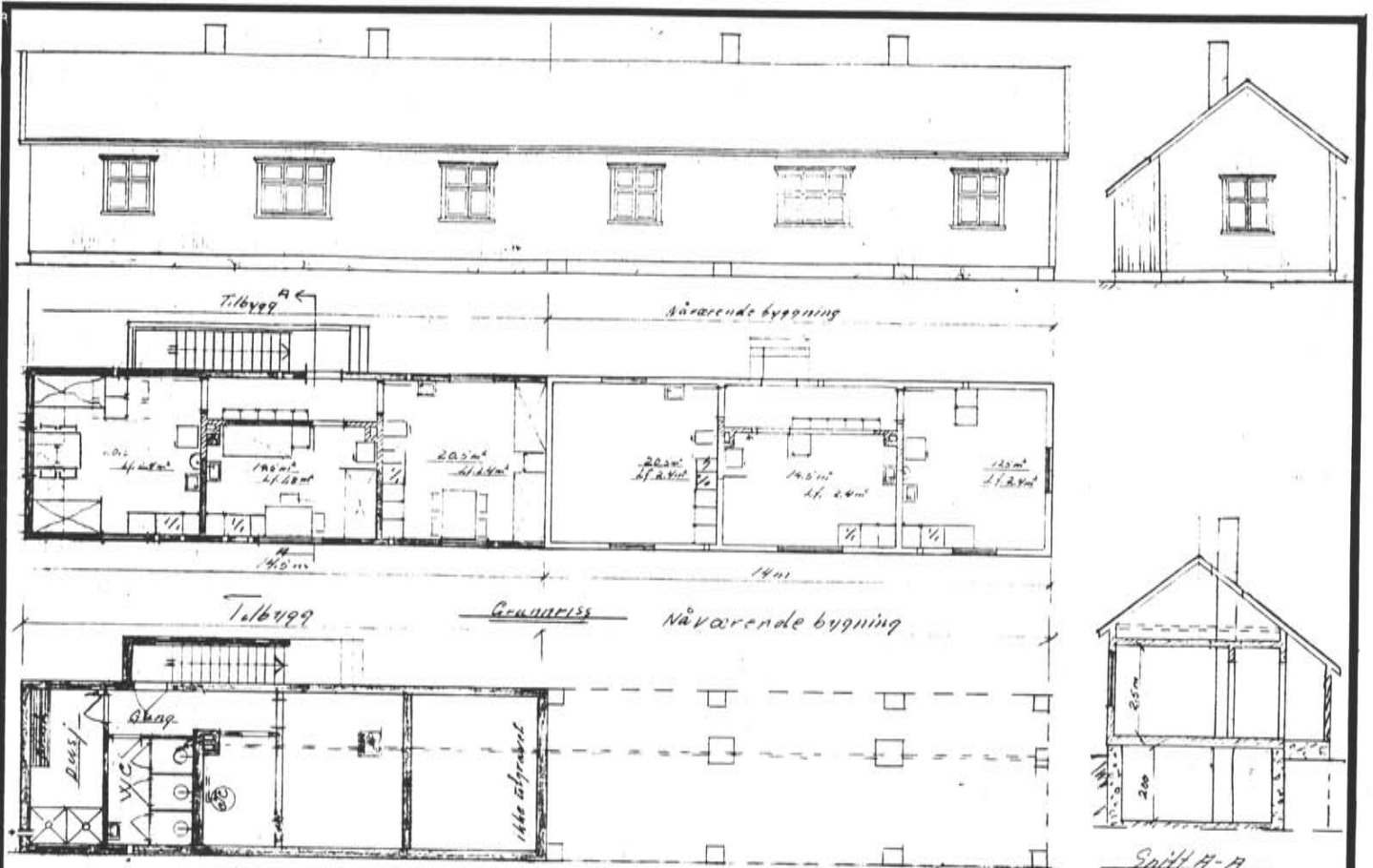
TEGNINGER (ARKIVHENVISNING)	OdB 199/25
ELDRE FOTOGRAF	

ANDRE OPPLYSNINGER	UTGITT	DATO	REGISTR.	DATO
		aug. -91		juli -91
	RETTELSES- BLAD	NR	INNFORT DEN	AV
		NR	INNFORT DEN	AV

NSB · REGISTRERING AV BYGNINGER

Bak Had 070379

NAVN BYGNINGENS ART	OSLO, LOENGA BOLIG, OSLO GT.22	STASJONSNR 0100	BYGN NR 46
BANESTREKNING		KILOMETER 0,70	
KOMMUNE.MATR.NR 311	0301 Oslo	GARDSNR 233	BRUKSNR
ADRESSE	Oslo gt. 22, Oslo 1	DISTRIKT Oslo	



TEGNINGEN VISER: "Prov. overnatting for linjersers." Tilbygg 1952. M. 1:200

OPPRINNELIG BRUKSFORMAL	PRIMÆRT Overnattingsrom	SEKUNDÆRT	
NAVÆRENDE BRUKSFORMAL	PRIMÆRT Hybelbrakke	SEKUNDÆRT	ANTALL LEILIGHETER: 5 ANTALL OVERNATTINGSROM: 0
FORHOLD TIL ANDRE HUS	Frittstående, del av anlegg		
FYSISK MILJØ- SAMMENHENG	By, jernb.område.		

VERNEVERDI	<input type="checkbox"/> PRIORITERT	BYGNINGEN PRIORITERES SPESIelt SOM BEVARINGSOBJEKT (EVT. INTERN NSB-FREDNING)	<input type="checkbox"/> BYGNINGEN ER FREDET I MEDHOLD AV LOV OM KULTURMINNER
	<input type="checkbox"/> HOY	ENDRINGER SKAL IKKE FORETAS FØR ARKITEKTKONTORET HAR GODKJENT PLANENE. DETTE GJELDER OGSÅ UTSKIFTING AV DØRER, VINDUER, KLEDNING, TAKTEKKING OSV.	
	<input type="checkbox"/> MIDDELS		
	<input checked="" type="checkbox"/> LAV	ENDRINGER KAN FORETAS UTEN GODKJENNING FRA ARKITEKTKONTORET. DET HENVISES TIL GENERELLE RÅD OG RETNINGSLINJER.	
	<input type="checkbox"/> INGEN		

DIMENSJONER	HOVEDTAL M	28.5 x 4.8	BEBYGD AREAL M ²	142	ANTALL ETASJER	1	BRUTTO GOLVAREAL M ²	212
-------------	---------------	------------	--------------------------------	-----	-------------------	---	------------------------------------	-----

BYGNINGSDEL	TYPE, KONSTRUKSJON	INSTALLASJON	MERKNAD
FUNDAMENT	Betong ringmur / pilarer	SKORSTEIN	STK 4
KJELLER UNDERETASJE	Delvis utgravd, kryperom.	ELEKTRISITET	Innlagt
YTTERVEGG	Bind. verk	OPPVARMING	PRIMÆRT: SEKUNDÆRT: El.
FASADEKLEDNING	Tømmermannspanel	VANN	Innlagt
TAKFORM	Saltak	BAD	2 dusj
TAKTEKKING	Papp	TOALETT	TYPE WC ANTALL 3

VINDUER	Oppr.	DEKOR INNSKRIPSJONER	
DORER		INTERIOR	

BYGGEAR	AR	MERKNAD
TILBYGGING OMBYGGING FLYTTING	1953	Tilbygg 14.5m m/kjeller

VEDLIKEHOLDS- TILSTAND	TILSTAND AR:	I GOD STAND	BEGYNNENDE FORFALL	FRAMSKREDET FORFALL	RUIN	EVT. FORFALLSÅRSÅK
	1991		x			Nedslitt, trenger vedlikehold

FARGESKJEMA	OPPRINNELIG	NAVERENDE	FRAMTIDIG *	BYGGHERRE
UTVENDIG VEGG		8 E 8		NSB
VINDSKIER		8 E 8		ARKITEKT
GERIKTER				BYGGMESTER
VINDUER		"hvit"		BYGNINGSTYPE
DORER		rosa/lys blå		STILPREG
HJØRNEBORD				

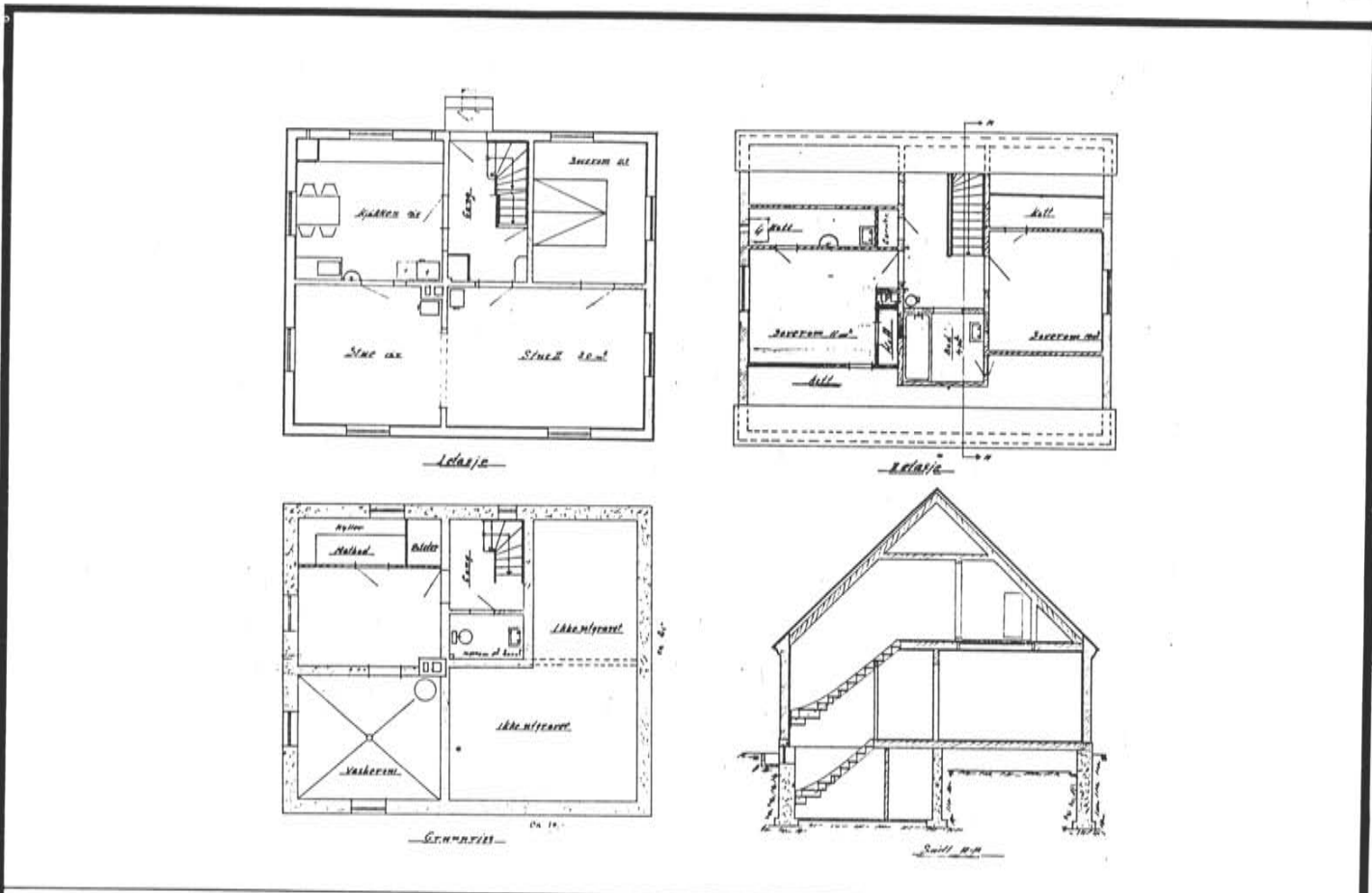

TEGNINGER (ARKIVHENVISNING)	OdB 172/24, -40
ELDRE FOTOGRAF	

ANDRE OPPLYSNINGER	UTGITT	DATO	REGISTR.	DATO
		aug. -91		juli -91
	RETTELSES- BLAD	NR	INNFORT DEN	AV
		NR	INNFORT DEN	AV

NSB · REGISTRERING AV BYGNINGER

Bak Had 070379

NAVN BYGNINGENS ART	OSLO, LOENGA BOLIG, SAXEGAARDSGT.16	STASJONSNR	BYGN NR
BANESTREKNING		KILOMETER	48
KOMMUNE.MATR.NR.	0301 Oslo	GÅRDSNR	BRUKSNR
ADRESSE	Saxegaardsgt.16, Oslo 1	234	Oslo



TEGNINGEN VISER: **Plan, snitt, tegn. 1951**

M. 1:200

OPPRINNELIG BRUKSFORMAL	PRIMÆRT Bolig	SEKUNDÆRT	
NAVÆRENDE BRUKSFORMAL	PRIMÆRT Bolig	SEKUNDÆRT	ANTALL LEILIGHETER: 1
FORHOLD TIL ANDRE HUS	Frittstående		
FYSISK MILJØ- SAMMENHENG	By		

VERNEVERDI	<input type="checkbox"/> PRIORITYERT	BYGNINGEN PRIORITERES SPESIELT SOM BEVARINGSOBJEKT (EVT. INTERN NSB-FREDNING)	<input type="checkbox"/> BYGNINGEN ER FREDET I MEDHOLD AV LOV OM KULTURMINNER
	<input type="checkbox"/> HØY	ENDRINGER SKAL IKKE FORETAS FØR ARKITEKTKONTORET HAR GODKJENT PLANENE. DETTE GJELDER OGSÅ UTSKIFTING AV DØRER, VINDUER, KLEDNING, TAKTEKKING OSV.	
	<input checked="" type="checkbox"/> MIDDELS		
	<input type="checkbox"/> LAV	ENDRINGER KAN FORETAS UTEN GODKJENNING FRA ARKITEKTKONTORET. DET HENVISES TIL GJENNELLE RÅD OG RETNINGSLINJER.	
<input type="checkbox"/> INGEN			

DIMENSJONER	HØVEDTAL M	10.1 x 8.4	BEBYGD AREAL M ²	85	ANTALL ETASJER	1 1/2	BRUTTO GOLVAREAL M ²	218
-------------	---------------	------------	--------------------------------	----	-------------------	-------	------------------------------------	-----

BYGNINGSDEL	TYPE. KONSTRUKSJON	INSTALLASJON	MERKNAD
FUNDAMENT	Ringmur, betong	SKORSTEIN	STK 1
KJELLER UNDERETASJE	Ca. halve grunnflaten m/full ganghøyde, 2m, resten ikke utgravd.	ELEKTRISITET	Innlagt
YTTERVEGG	Tegl	OPPVARMING	PRIMÆRT El. SEKUNDÆRT Fast brensel
FASADEKLEDNING	(puss)	VANN	Innlagt
TAKFORM	Saltak	BAD	Innlagt
TAKTEKKING	Papp	TOALET	TYPE WC ANTALL 1

VINDUER	Midtpost	DEKOR INNSKRIPSJONER
DORER		INTERIOR

BYGGEAR	AR	MERKNAD
		1951?
TILBYGGING OMBYGGING FLYTTING	AR	ENDRING

VEDLIKEHOLDS- TILSTAND	TILSTAND AR:	I GOD STAND	BEGYNNENDE FORFALL	FRAMSKREDET FORFALL	RUIN	EVT. FORFALLSARSAK
	1991	x				

FARGESKJEMA	OPPRINNELIG	NAVERENDE	FRAMTIDIG	BYGGHERRE
UTVENDIG VEGG		hvit		NSB
VINDSKIER		blågrå		ARKITEKT
GERIKTER		-		BYGGMESTER
VINDUER		blågrå		BYGNINGSTYPE
DORER		blågrå		STILPREG
HJØRNEBORD		-		

TEGNINGER (ARKIVHENVISNING)	OdB 172/ 14, -15
ELDRE FOTOGRAF	

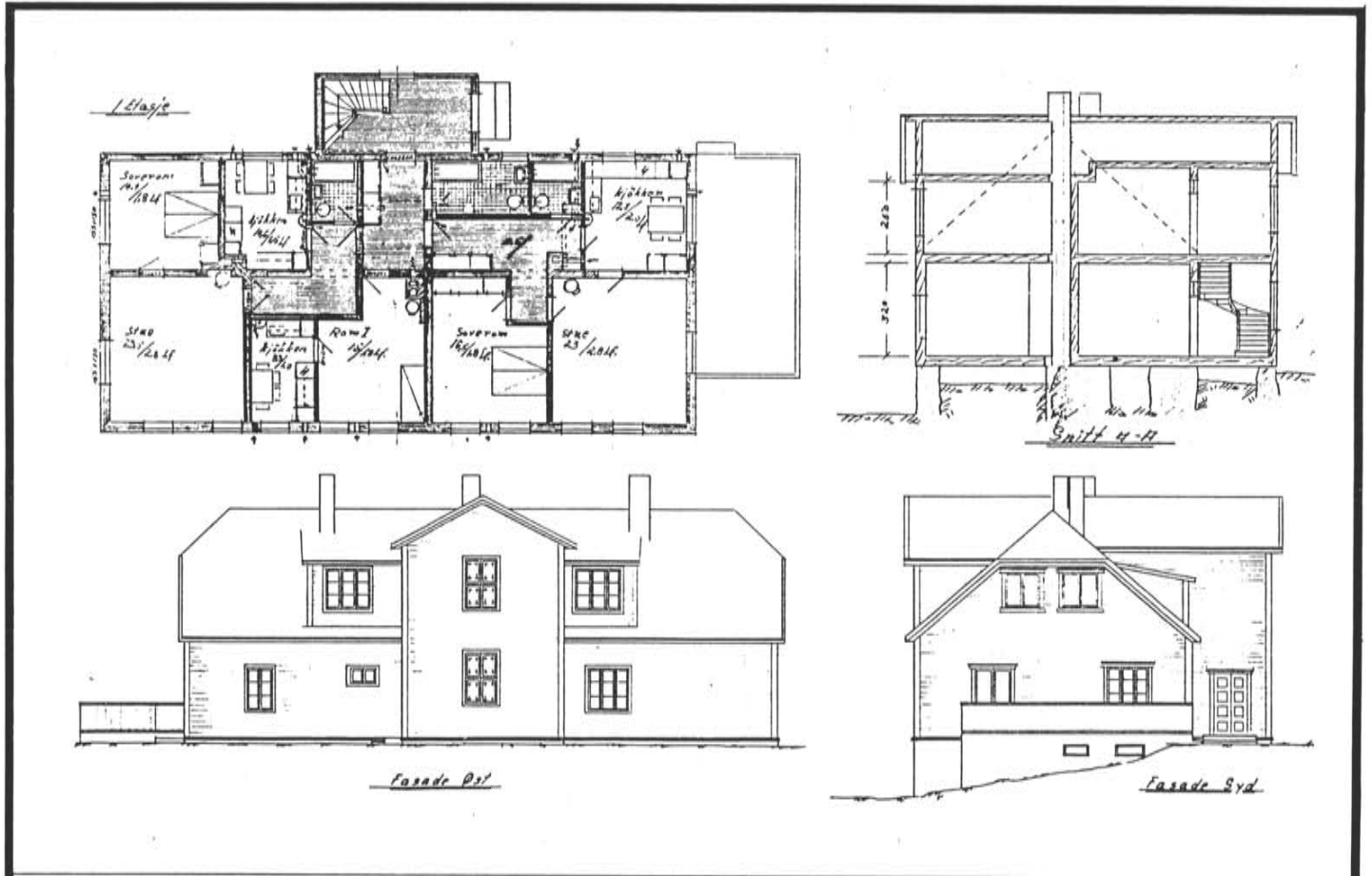
ANDRE OPPLYSNINGER	Huset ligger inneklemt mellom veibro og jernbanespor.	UTGITT	DATO aug. -91	REGISTR.	DATO juli -91
		RETTELSES- BLAD	NR	INNFORT DEN	AV
			NR	INNFORT DEN	AV
			NR	INNFORT DEN	AV

NSB · REGISTRERING AV BYGNINGER

Bak Hånd 070379

NAVN BYGNINGENS ART	OSLO, LOENGA BOLIG, MOSSENV. 69	STASJONSNR 0100	BYGN NR 50
BANESTREKNING		KILOMETER 1.70	
KOMMUNE, MATR. NR	0301 Oslo	GÅRDSNR 2335	BRUKSNR 54
ADRESSE	Mossevn. 69, Oslo 1	DISTRIKT Oslo	

FOTO



TEGNINGEN VISER: **Plan 1. etg., snitt, fasader.**

M. 1:250

OPPRINNELIG BRUKSFORMÅL	PRIMÆRT Bolig	SEKUNDÆRT	
NAVÆRENDE BRUKSFORMÅL	PRIMÆRT Bolig	SEKUNDÆRT	ANTALL LEILIGHETER: 5 ANTALL OVERNATTINGSROM: 0
FORHOLD TIL ANDRE HUS	Frittstående		
FYSISK MILJØ- SAMMENHENG	By		

VERNEVERDI	<input type="checkbox"/> PRIO- RITERT	BYGNINGEN PRIORITERES SPESIELT SOM BEVA- RINGSOBJEKT (EVT. INTERN NSB-FREDNING)	<input type="checkbox"/> BYGNINGEN ER FREDET I MEDHOLD AV LOV OM KULTURMINNER
	<input type="checkbox"/> HØY	ENDRINGER SKAL IKKE FORETAS FOR ARKITEKTKONTORET HAR GODKJENT PLANENE. DETTE GJELDER OGSA UTSKIFTING AV DØRER, VINDUER, KLEDNING, TAKTEKKING OSV	
	<input checked="" type="checkbox"/> MIDDELS		
	<input type="checkbox"/> LAV	ENDRINGER KAN FORETAS UTEN GODKJENNING FRA ARKITEKTKONTORET. DET HENVISES TIL GENE- RELLE RÅD OG RETNINGSLINJER	
<input type="checkbox"/> INGEN			

DIMENSJONER	HOVEDMÅL M	20,8 x 9,6	BEBYGD AREAL M ²	216	ANTALL ETASJER	1 1/2	BRUTTO GOLVAREAL M ²	468
-------------	---------------	------------	--------------------------------	-----	-------------------	-------	------------------------------------	-----

BYGNINGSDEL	TYPE KONSTRUKSJON	INSTALLASJON	MERKNAD
FUNDAMENT	Gråsteinsmur	SKORSTEIN	STK 3
KJELLER UNDERETASJE	Delvis utgravd, kryperom.	ELEKTRISITET	Innlagt
YTTERVEGG	Tre, tømmerkjerne?	OPPVARMING	PRIMÆRT: El. SEKUNDÆRT:
FASADEKLEDNING	Liggende panel	VANN	Innlagt
TAKFORM	Halvvalm m/tverrfløy og opplett	BAD	Innlagt (5)
TAKTEKKING		TOALETT	TYPE: WC ANTALL: 5

VINDUER	DEKOR INNSKRIPSJONER
DORER	INTERIOR

BYGGEGAR	AR	MERKNAD 1917? 1801?
TILBYGGING OMBYGGING FLYTTING	AR	ENDRING Ominnredet.

VEDLIKEHOLDS- TILSTAND	TILSTAND	I GOD STAND	BEGYNNENDE FORFALL	FRAMSKREDET FORFALL	RUIN	EVT FORFALLSARSAK
	AR					
	1991	x				

FARGESKJEMA	OPPRINNELIG	NAVÆRENDE	FRAMTIDIG	BYGGHERRE
UTVENDIG VEGG				ARKITEKT
VINDSKIER				BYGGMESTER
GERIKTER				BYGNINGSTYPE
VINDUER				STILPREG
DORER				
HJØRNEBORD				

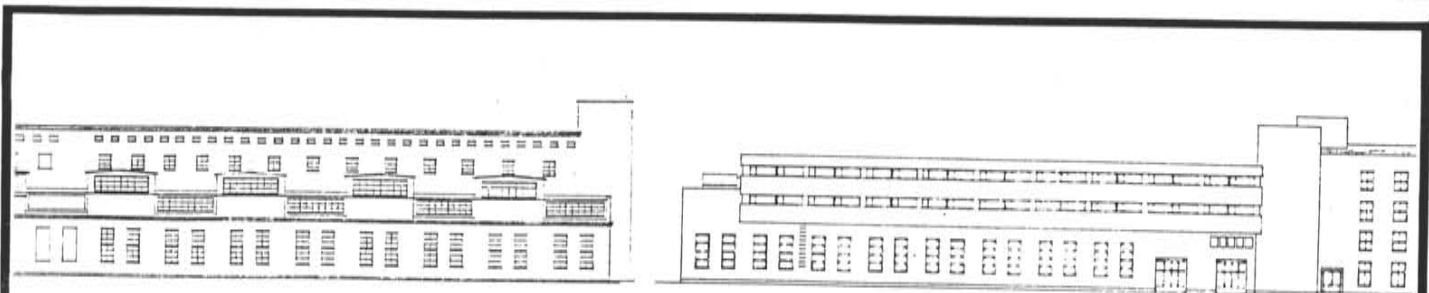
TEGNINGER (ARKIVHENVISNING)	OdB 172/11, -12
ELDRE FOTOGRAF	

ANDRE OPPLYSNINGER	UTGITT	DATO Aug. -91	REGISTR.	DATO Juli -91
	RETTELSES- BLAD	NR	INNFORT DEN	AV
		NR	INNFORT DEN	AV
NR		INNFORT DEN	AV	

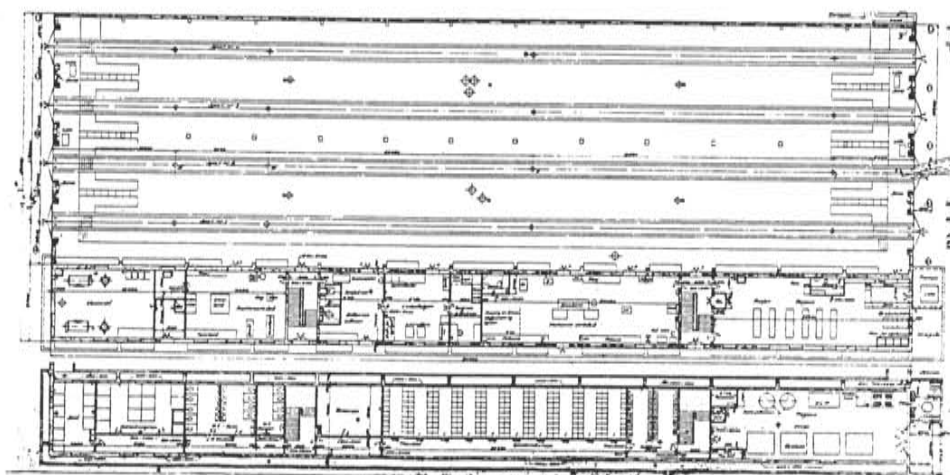
NSB · REGISTRERING AV BYGNINGER

Bak Had 0703.79

NAVN BYGNINGENS ART	OSLO, LODALEN TOGHALL	STASJONSNR 0100	BYGN NR 60
BANESTREKNING	Hovedbanen	KILOMETER 1.50	
KOMMUNE.MATR.NR.	0301 Oslo	GÅRDSNR 233	BRUKSNR 200
ADRESSE	Dyvekes vei 2, Oslo 1	DISTRIKT Oslo	



FASADE SYD



TEGNINGEN VISER: PLAN, FASADEUTSNITT

M. 1:1000

OPPRINNELIG BRUKSFORMAL	PRIMÆRT Toghall	SEKUNDÆRT	
NAVÆRENDE BRUKSFORMAL	PRIMÆRT Toghall, kontorer, lager, produksjon.	SEKUNDÆRT Velferdsrom, hybler, leil.	ANTALL LEILIGHETER: 1 ANTALL OVERNATTINGSROM: 36
FORHOLD TIL ANDRE HUS	Del av anlegg, sammenbygd med dreiebenkhus		
FYSISK MILJØ- SAMMENHENG	By, jernbaneområde		

VERNEVERDI	<input type="checkbox"/>	PRIORITERT	BYGNINGEN PRIORITERES SPESIELT SOM BEVARINGSOBJEKT (EVT. INTERN NSB-FREDNING)	<input type="checkbox"/>	BYGNINGEN ER FREDET I MEDHOLD AV LOV OM KULTURMINNER
	<input checked="" type="checkbox"/>	HØY	ENDRINGER SKAL IKKE FORETAS FOR ARKITEKTKONTORET HAR GODKJENT PLANENE. DETTE GJELDER OGSÅ UTSKIFTING AV DØRER, VINDUER, KLEDNING, TAKTEKKING OSV		
	<input type="checkbox"/>	MIDDELS			
	<input type="checkbox"/>	LAV	ENDRINGER KAN FORETAS UTEN GODKJENNING FRA ARKITEKTKONTORET. DET HENVIDES TIL GENERELLE RÅD OG RETNINGSLINJER		
	<input type="checkbox"/>	INGEN			

DIMENSJONER	HØVED'AL M	211.3 x 33.8	BEBYGD AREAL M ²	7141	ANTALL ETASJER	4	BRUTTO GOLVAREAL M ²	14369
-------------	---------------	--------------	--------------------------------	------	-------------------	---	------------------------------------	-------

BYGNINGSDEL	TYPE, KONSTRUKSJON	INSTALLASJON	MERKNAD
FUNDAMENT	Ringmur, betong	SKORSTEIN	STK.
KJELLER UNDERETASJE		ELEKTRISITET	Innlagt
YTTERVEGG	Betong, teglforbl.	OPPVARMING	PRIMÆRT: Fjernvarme. SEKUNDÆRT:
FASADEKLEDNING	Tegl	VANN	Innlagt
TAKFORM	Pulttak, flatt, tannet	BAD	Innlagt
TAKTEKING		TOALETT	TYPE: WC ANTALL:

VINDUER	Skiftet, korsdelte alumin.vinduer Tilbygg: sammenhengende vind.bånd	DEKOR INNSKRIPSJONER	Tempelgavler over inng.dører.
DØRER	Oppr. tofløyede tredører med glassfelt.	INTERIØR	

BYGGÅR	ÅR	MERKNAD
	1941	
TILBYGGING OMBYGGING FLYTTING	ÅR	ENDRING
	1946	Påbygg 4.etasje v/Kavli/Baastad
	1955	Tilbygg
	1978	Tilbygg, ark.Fjeldstad og Sølvberg

VEDLIKEHOLDS- TILSTAND	TILSTAND, ÅR:	I GOD STAND	BEGYNNENDE FORFALL	FRAMSKREDET FORFALL	RUIN	EVT. FORFALLSÅRSÅK
	1991	x				

FARGESKJEMA	OPPRINNELIG	NÅVERENDE	FRAMTIDIG	BYGGHERRE
UTVENDIG VEGG		rød tegl/hvit		NSB
VINDSKIER		-		ARKITEKT
GERIKTER		-		NSB v/Aubert, Hoel
VINDUER		bruneloksert alum.		BYGGMESTER
DØRER		lakkert trev.		BYGNINGSTYPE
HJØRNEBORD		-		STILPREG

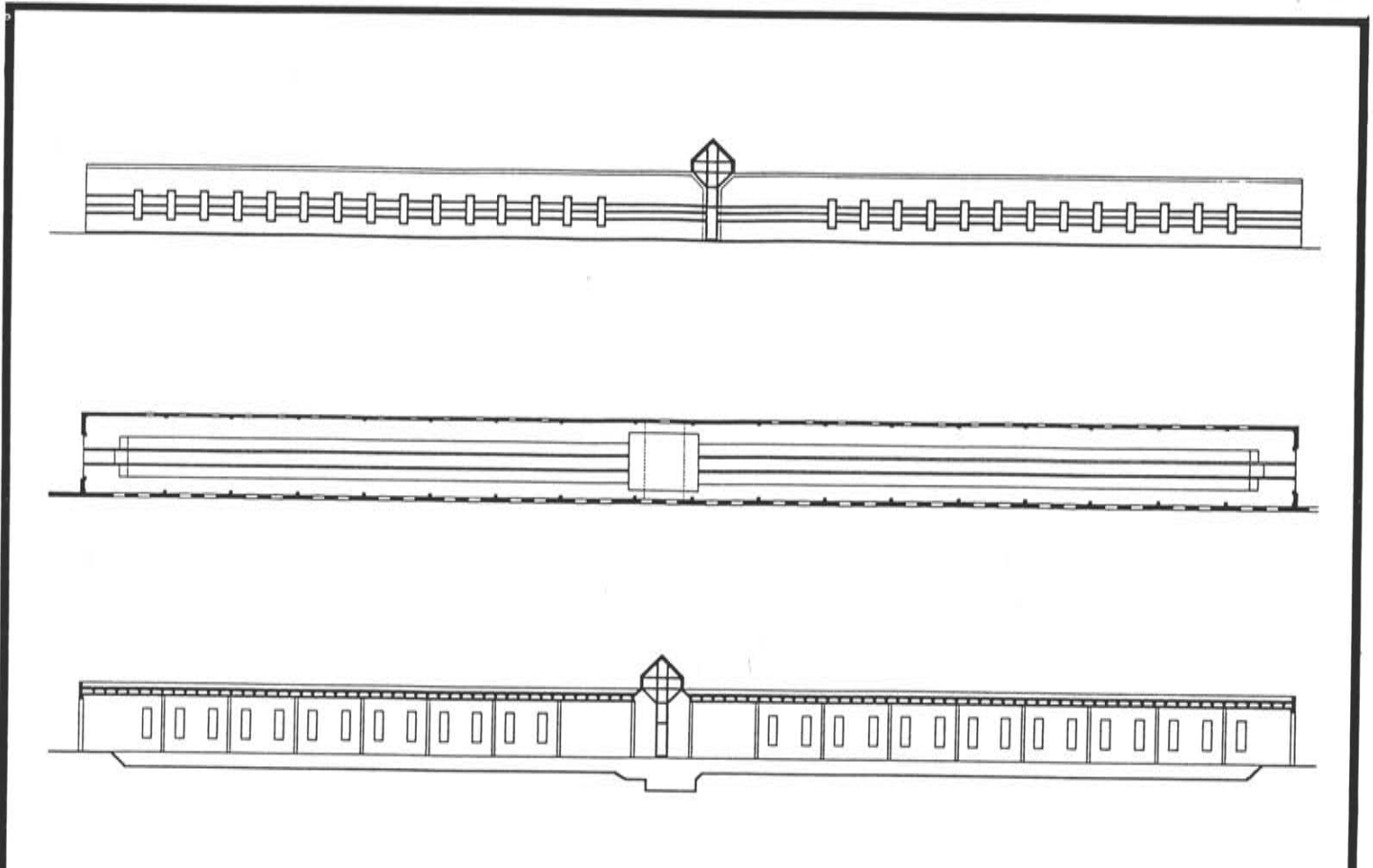

TEGNINGER (ARKIVHENVISNING)	Ak 10637
ELDRE FOTOGRAF.	

ANDRE OPPLYSNINGER	UTGITT	DATO aug. -91	REGISTR.	DATO juli -91
	RETTELSES- BLAD	NR	INNFØRT DEN	AV
		NR	INNFØRT DEN	AV
		NR	INNFØRT DEN	AV

NSB · REGISTRERING AV BYGNINGER

Bak Had 0703 79

NAVN BYGNINGENS ART	OSLO, LODALEN DREIEBENKHUS	STASJONSNR	0100	BYGN NR	61
BANESTREKNING	Hovedbanen	KILOMETER	1.50		
KOMMUNE.MATR.NR.	0301 Oslo	GÅRDSNR	233	BRUKSNR	200
ADRESSE	Dyvekes vei 2, 0192 Oslo 1	DISTRIKT	Oslo		



TEGNINGEN VISER: **Plan, snitt, fasade.**

M. 1:750

OPPRINNELIG BRUKSFORMAL	PRIMÆRT Dreiebenkhus	SEKUNDÆRT	
NAVÆRENDE BRUKSFORMAL	PRIMÆRT Dreiebenkhus (hus for undergulvs- hjuldreiebenk)	SEKUNDÆRT	ANTALL LEILIGHETER: 0 ANTALL OVERNATTINGSROM: 0
FORHOLD TIL ANDRE HUS	Del av anlegg, sammenbyggt med toghall		
FYSISK MILJØ- SAMMENHENG	By, jernbaneområde		

VERNEVERDI	<input type="checkbox"/> PRIO- RITERT	BYGNINGEN PRIORITERES SPESIELT SOM BEVA- RINGSOBJEKT (EVT. INTERN NSB-FREDNING)	<input type="checkbox"/> BYGNINGEN ER FREDET I MEDHOLD AV LOV OM KULTURMINNER
	<input checked="" type="checkbox"/> HØY	ENDRINGER SKAL IKKE FORETAS FØR ARKITEKTKONTORET HAR GODKJENT PLANENE. DETTE GJELDER OGSA UTSKIFTING AV DØRER, VINDUER, KLEDNING, TAKTEKKING OSV.	
	<input type="checkbox"/> MIDDELS		
	<input type="checkbox"/> LAV	ENDRINGER KAN FORETAS UTEN GODKJENNING FRA ARKITEKTKONTORET. DET HENVISES TIL GENE- RELLE RÅD OG RETNINGSLINJER.	
<input type="checkbox"/> INGEN			

DIMENSJONER	HØVEDMÅL M	126.4 x 8.7	BEBYGD AREAL M ²	1094	ANTALL ETASJER	1	BRUTTO GOLVAREAL M ²	1094
-------------	---------------	-------------	--------------------------------	------	-------------------	---	------------------------------------	------

BYGNINGSDEL	TYPE, KONSTRUKSJON	INSTALLASJON	MERKNAD
FUNDAMENT	Ringmur, betong	SKORSTEIN	STK 0
		ELEKTRISITET	Innlagt
KJELLER UNDERETASJE	Ikke utgravd, smøregrav.	OPPVARMING	PRIMÆRT SEKUNDÆRT Fjernv.
YTTERVEGG	Prefab bet. søyle/drager konstr. Tegl yttervange, leca innervange.	VANN	Innlagt
FASADEKLEDNING	Tegl	BAD	
TAKFORM	Flatt. Hulldekker.	TOALETT	TYPE WC
TAKTEKKING			ANTALL

VINDUER	Alumin., stående, udelte formater. Sentralt plassert overlys.	DEKOR INNSKRIPSJONER	Blå glasserte fliser i vindusmyg. Båndmarkering av tegl- og blå fliser.
DORER	Stålporter på gavler	INTERIOR	LECA vegger, betonggolv

BYGGGEAR	AR	MERKNAD
	1983-84	
TILBYGGING OMBYGGING FLYTTING	AR	ENDRING

VEDLIKEHOLDS- TILSTAND	TILSTAND AR	I GOD STAND	BEGYNNENDE FORFALL	FRAMSKREDET FORFALL	RUIN	EVT FORFALLSÅRSÅK
	1991	x				

FARGESKJEMA	OPPRINNELIG	NAVERENDE	FRAMTIDIG	BYGGHERRE
UTVENDIG VEGG		rød tegl		NSB
VINDSKIER		-		ARKITEKT
GERIKTER		-		NSB ark. k., A. Henriksen
VINDUER		Alumin.nat.		BYGGMESTER
DORER		klar gul		Entrepr.: Ragnar Evensen
HJØRNEBORD		-		BYGNINGSTYPE
				STILPREG



TEGNINGER (ARKIVHENVISNING)	
ELDRE FOTOGRAF	

ANDRE OPPLYSNINGER	UTGITT	DATO	REGISTR.	DATO
		aug. -91		aug. -91
	RETTELSESB- BLAD	NR	INNFORT DEN	AV
		NR	INNFORT DEN	AV

NSB - REGISTRERING AV BYGNINGER

Bak Had 070379

NAVN BYGNINGENS ART	OSLO, LODALEN VOGNHALL	STASJONSNR 0100	BYGN NR 62
BANESTREKNING	Hovedbanen	KILOMETER 1.50	
KOMMUNE.MATR.NR	0301 Oslo	GÅRDSNR 233	BRUKSNR 200
ADRESSE	Dyvekes vei 2, 0192 Oslo 1	DISTRIKT Oslo	



TEGNINGEN VISER: Tverrsnitt, gavlfasade. M.1:400. Plan, fasade eget ark.

OPPRINNELIG BRUKSFORMAL	PRIMÆRT Vognbehandlingshall	SEKUNDÆRT	
NAVERENDE BRUKSFORMAL	PRIMÆRT Vognhall:renhold, forsyning, visitasjon, funksjonsprøving, personalrom, kontor.	SEKUNDÆRT	ANTALL LEILIGHETER: 0 ANTALL OVERNATTINGSROM: 0
FORHOLD TIL ANDRE HUS	Frittstående del av anlegg		
FYSISK MILJØ- SAMMENHENG	By, jernbaneområde		

VERNEVERDI	<input type="checkbox"/> PRIO- RITERT	BYGNINGEN PRIORITERES SPESIELT SOM BEVA- RINGSOBJEKT (EVT. INTERN NSB-FREDNING)	<input type="checkbox"/> BYGNINGEN ER FREDET I MEDHOLD AV LOV OM KULTURMINNER
	<input checked="" type="checkbox"/> HØY	ENDRINGER SKAL IKKE FORETAS FOR ARKITEKTKONTORET HAR GODKJENT PLANENE DETTE GJELDER OGSA UTSKIFTING AV DØRER, VINDUER, KLEDNING, TAKTEKKING OSV	
	<input type="checkbox"/> MIDDELS		
	<input type="checkbox"/> LAV <input type="checkbox"/> INGEN	ENDRINGER KAN FORETAS UTEN GODKJENNING FRA ARKITEKTKONTORET. DET HENVISES TIL GENE- RELLE RÅD OG RETNINGSLINJER.	

DIMENSJONER	HOVEDMÅL M 378 x 35,5	BEBYGD AREAL M ² 12620	ANTALL ETASJER 3	BRUTTO GOLVAREAL M ² 24365
-------------	--------------------------	--------------------------------------	---------------------	--

BYGNINGSDEL	TYPE, KONSTRUKSJON	INSTALLASJON	MERKNAD
FUNDAMENT	Ringmur, betong	SKORSTEIN	STK.
KJELLER UNDERETASJE	Ganghøyde	ELEKTRISITET	Innlagt
YTTERVEGG	Hall: teglforbl., lettbetongelementer Sidebygg: pl. st. bet, prefab. bet. elem.	OPPVARMING	PRIMÆRT: Olje sentr. fyr SEKUNDÆRT:
FASADEKLEDNING	Tegl. Fliskledde betongelementer	VANN	Innlagt
TAKFORM	Flatt. Frittsp. stålfagverksdragere.	BAD	Innlagt
TAKTEKKING		TOALETT	TYPE: WC ANTALL:

VINDUER		DEKOR INNSKRIPSJONER	
DØRER		INTERIØR	Muralmaleri av Ingun Bøhn

BYGGÅR	ÅR	MERKNAD
	1986-88	
TILBYGGING OMBYGGING FLYTTING	ÅR	ENDRING

VEDLIKEHOLDS- TILSTAND	TILSTAND ÅR:	I GOD STAND	BEGYNNENDE FORFALL	FRAMSKREDET FORFALL	RUIN	EVT. FORFALLSÅRSÅK
	1991	x				

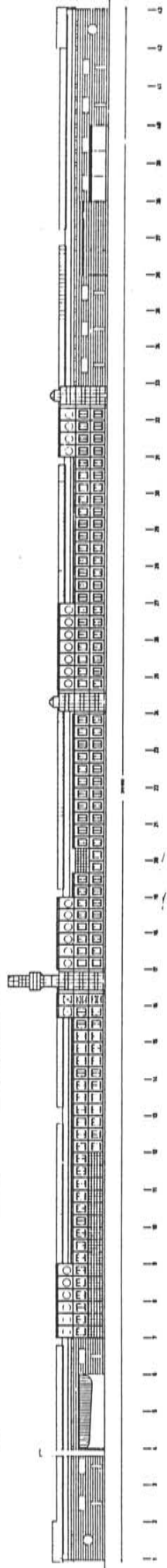
FARGESKJEMA	OPPRINNELIG	NAVERENDE	FRAMTIDIG	BYGGHERRE
UTVENDIG VEGG		rød tegl/turkis	flis	NSB
VINDSKIER		-		ARKITEKT
GERIKTER		-		NSB ark. k. v/A. Henriksen
VINDUER		Alumin. nat.		BYGGMESTER
DØRER				AF Oslo Entreprenør
HJØRNEBORD		-		BYGNINGSTYPE
				STILPREG

TEGNINGER (ARKIVHENVISNING)	Bak 11383
ELDRE FOTOGRAF.	


ANDRE OPPLYSNINGER	UTGITT	DATO aug. -91	REGISTR.	DATO aug. -91
	RETTELSES- BLAD	NR	INNFØRT DEN	AV
		NR	INNFØRT DEN	AV
		NR	INNFØRT DEN	AV

VOGNHALL, Lodalen.

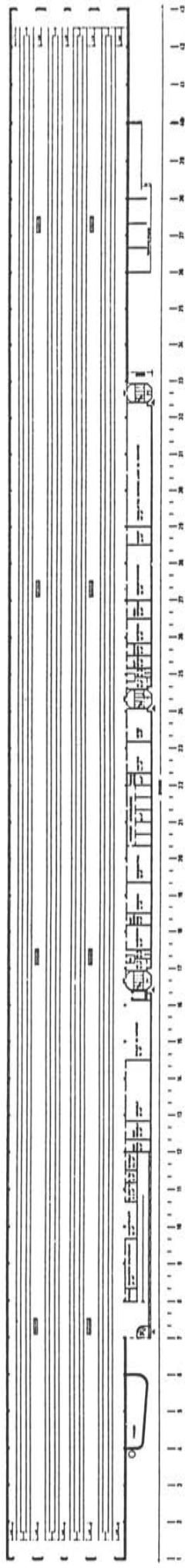
Langfasader, planer.



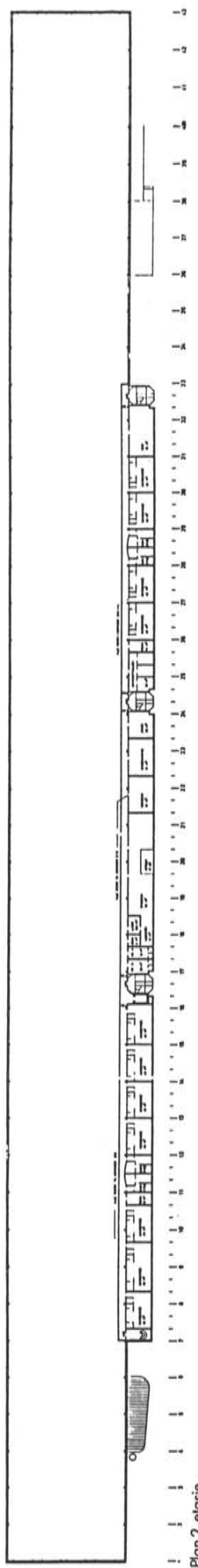
Fasade mot syd




Fasade mot nord



Plan 1. etasje



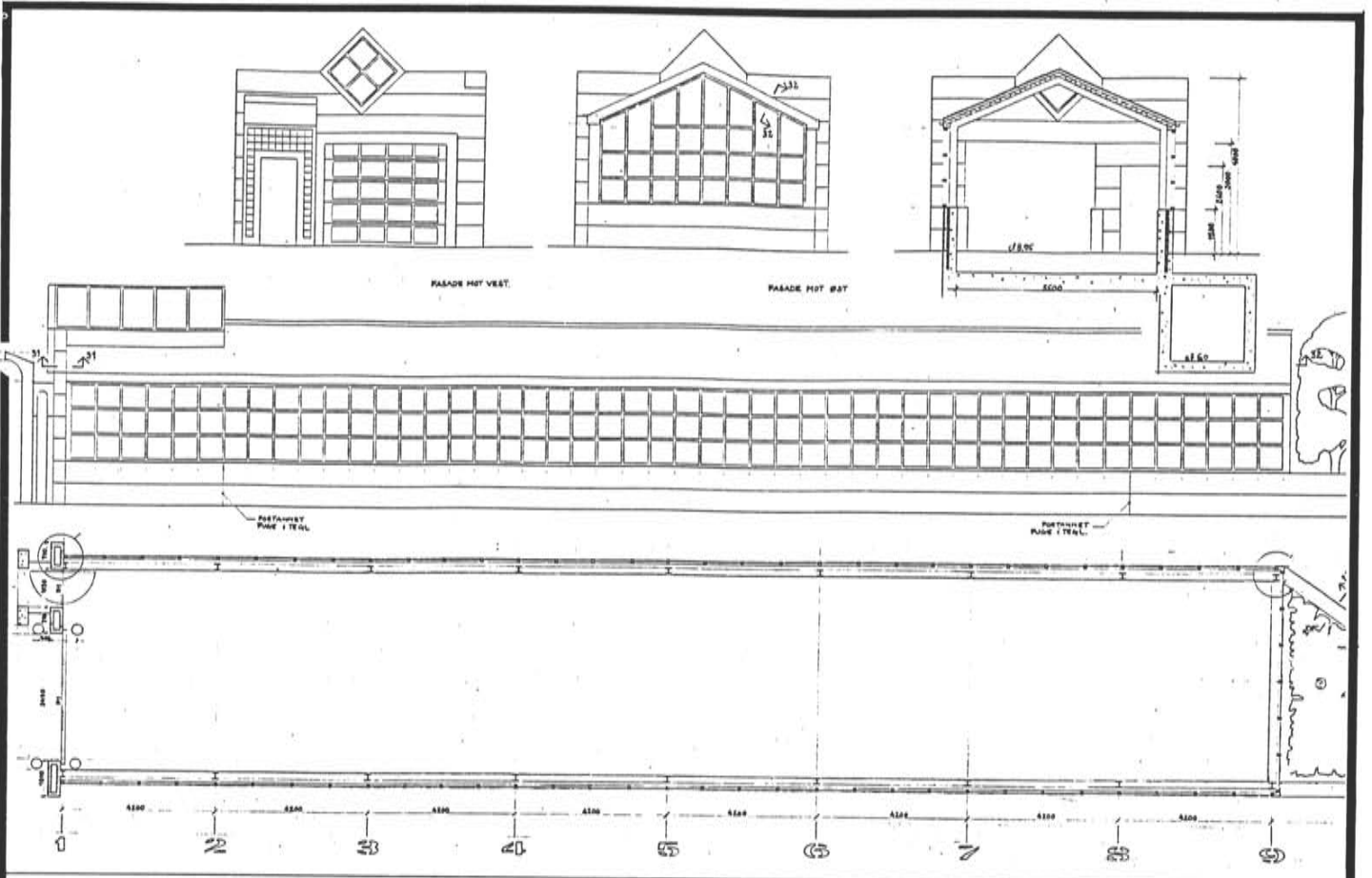
Plan 2. etasje



NSB · REGISTRERING AV BYGNINGER

Bak Had 070379

NAVN BYGNINGENS ART	OSLO, LODALEN OVERBYGG DRIFTSTUNNEL	STASJONSNR 0100	BYGN NR 63
BANESTREKNING	Hovedbanen	KILOMETER 1.55	
KOMMUNE.MATR.NR	0301 Oslo	GÅRDSNR 233	BRUKSNR 200
ADRESSE	Dyvekes vei 2, Oslo 1	DISTRIKT Oslo	



TEGNINGEN VISER: **Plan, snitt, fasader**

M. 1:200

OPPRINNELIG BRUKSFORMAL	PRIMÆRT Overbygg driftstunnel	SEKUNDÆRT	
NAVÆRENDE BRUKSFORMAL	PRIMÆRT Overbygg drftstunnel	SEKUNDÆRT	ANTALL LEILIGHETER: 0
			ANTALL OVERNATTINGSROM: 0
FORHOLD TIL ANDRE HUS	Frittstående, del av anlegg.		
FYSISK MILJØ- SAMMENHENG	By, jernbaneområde		

VERNEVERDI	<input type="checkbox"/> PRIO- RITERT	BYGNINGEN PRIORITERES SPESIELT SOM BEVA- RINGSOBJEKT (EVT INTERN NSB-FREDNING)	<input type="checkbox"/> BYGNINGEN ER FREDET I MEDHOLD AV LOV OM KULTURMINNER
	<input checked="" type="checkbox"/> HØY	ENDRINGER SKAL IKKE FORETAS FØR ARKITEKTKONTORET HAR GODKJENT PLANENE. DETTE GJELDER OGSA UTSKIFTING AV DØRER, VINDUER, KLEDNING, TAKTEKKING OSV.	
	<input type="checkbox"/> MIDDELS		
	<input type="checkbox"/> LAV <input type="checkbox"/> INGEN	ENDRINGER KAN FORETAS UTEN GODKJENNING FRA ARKITEKTKONTORET. DET HENVISES TIL GENE- RELLE RÅD OG RETNINGSLINJER.	

DIMENSJONER	HØVEDMÅL M	35.0 x 6.3	BEBYGD AREAL M ²	221	ANTALL ETASJER	1	BRUTTO GOLVAREAL M ²	221
-------------	---------------	------------	--------------------------------	-----	-------------------	---	------------------------------------	-----

BYGNINGSDEL	TYPE.KONSTRUKSJON	INSTALLASJON	MERKNAD
FUNDAMENT	Ringmur, betong	SKORSTEIN	STK. 0
		ELEKTRISITET	Innlagt
KJELLER UNDERETASJE	Fallende betongrampe i byggets lengde	OPPVARMING	PRIMÆRT: Ikke innl. SEKUNDÆRT:
YTTERVEGG	Betong og stålkonstruksjon m/glassvegger	VANN	Ikke innlagt
FASADEKLEDNING	Tegl, personinng. av prefab.betongelem.	BAD	Ikke innlagt
TAKFORM	Saltak	TOALETT	TYPE: ANTALL: 0
TAKTEKKING	Profilerte stålplater		

VINDUER	Alumin.profilsystem	DEKOR INNSKRIPSJONER	Motiver hentet fra ny vognhall: Flislagt bet.elem.,diag.stilt glasskvadrat. Skulptur på hj.
DØRER	Alumin. dør og leddheisport	INTERIØR	

BYGGÅR	ÅR 1989	MERKNAD
TILBYGGING OMBYGGING FLYTTING	ÅR	ENDRING

VEDLIKEHOLDS- TILSTAND	TILSTAND ÅR:	I GOD STAND	BEGYNNENDE FORFALL	FRAMSKREDET FORFALL	RUIN	EVT. FORFALLSÅRSÅK
	1991	x				

FARGESKJEMA	OPPRINNELIG	NAVERENDE	FRAMTIDIG	BYGGHERRE NSB
UTVENDIG VEGG		(rød tegl)		ARKITEKT NSB, Ark.k.v/A.Henriksen
VINDSKIER		grå		BYGGMESTER
GERIKTER				BYGNINGSTYPE
VINDUER		alum. nat.		STILPREG
DØRER		alum. nat.		
HJØRNEBORD		grå		

TEGNINGER (ARKIVHENVISNING)	Bak 11430
ELDRE FOTOGRAF.	

ANDRE OPPLYSNINGER	UTGITT	DATO aug. -91	REGISTR.	DATO aug. -91
	RETTELSES- BLAD	NR	INNFØRT DEN	AV
		NR	INNFØRT DEN	AV
		NR	INNFØRT DEN	AV

DIMENSJONER	HØVEDTAL M	32.4 x 6.0	BEBYGD AREAL M ²	198	ANTALL ETASJER	2	BRUTTO GOLVAREAL M ²	396
-------------	---------------	------------	--------------------------------	-----	-------------------	---	------------------------------------	-----

BYGNINGSDEL	TYPE KONSTRUKSJON	INSTALLASJON	MERKNAD
FUNDAMENT	Ringmur, betong	SKORSTEIN	STK 1
KJELLER UNDERETASJE	Ikke utgravd	ELEKTRISITET	Innlagt
YTTERVEGG	Betong, tegl, lettbet.blokk	OPPVARMING	PRIMÆRT: Fjernvarme. SEKUNDÆRT:
FASADEKLEDNING	(puss)	VANN	Innlagt
TAKFORM	Saltak	BAD	Ikke innlagt
TAKTEKKING	Flat betongtakstein	TOALETT	TYPE: WC ANTALL: 2

VINDUER	Oppr. eller som oppr. fra de to byggetrinn.	DEKOR INNSKRIPSJONER	
DORER	Ymse	INTERIOR	

BYGGEGAR	AR	MERKNAD
TILBYGGING OMBYGGING FLYTTING	1959	Tilbygg 12m, påbygg 2.etg. Heis. Pilastre. NSB ark.kont. v/Sundby.

VEDLIKEHOLDS- TILSTAND	TILSTAND AR	I GOD STAND	BEGYNNENDE FORFALL	FRAMSKREDET FORFALL	RUIN	EVT FORFALLSÅRSÅK
	1991	x				Puss flaker av heistårn, dårlig isolert.

FARGESKJEMA	OPPRINNELIG	NAVERENDE	FRAMTIDIG	BYGGHERRE
UTVENDIG VEGG		21A3+23A2		NSB
VINDSKIER		(23A2)		ARKITEKT
GERIKTER				BYGGMESTER
VINDUER		hvite		BYGNINGSTYPE
DORER		ymse		STILPREG
HJØRNEBORD				

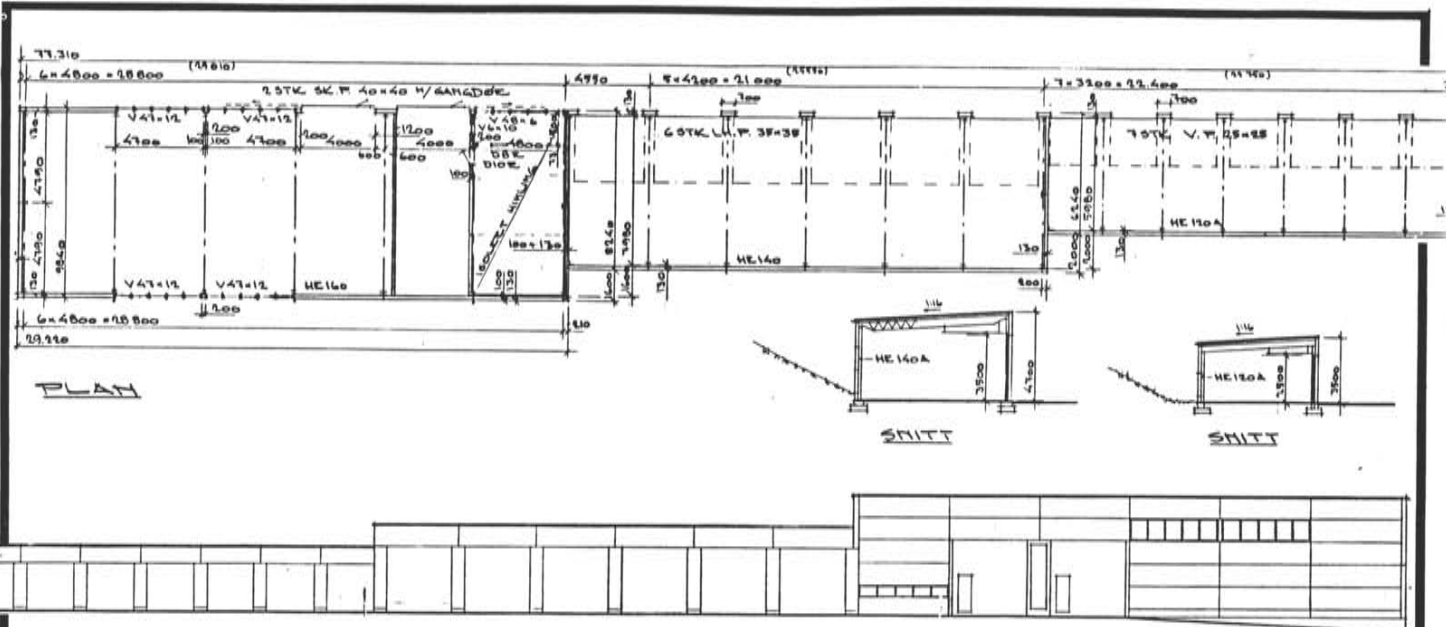
TEGNINGER (ARKIVHENVISNING)	Ak 10875 OdB 178/30, -31
ELDRE FOTOGRAF	

ANDRE OPPLYSNINGER	UTGITT	DATO aug. -91	REGISTR.	DATO aug. -91
	RETTELSES- BLAD	NR	INNFØRT DEN	AV
		NR	INNFØRT DEN	AV
		NR	INNFØRT DEN	AV

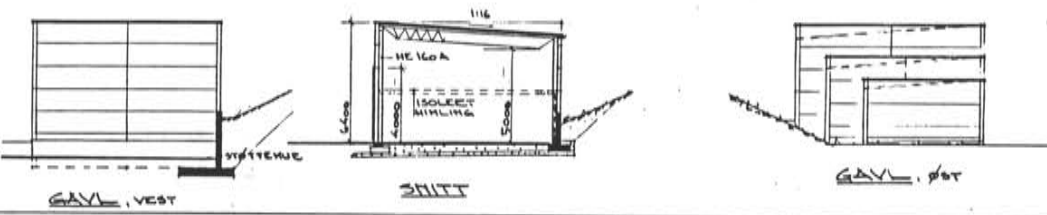
NSB · REGISTRERING AV BYGNINGER

Bak Had 070379

NAVN BYGNINGENS ART	OSLO, LODALEN KALDT LAGER / GARASJE	STASJONSNR 0100	BYGN NR 65
BANESTREKNING	Hovedbanen	KILOMETER 1.60	
KOMMUNE.MATR.NR.	0301 Oslo	GÅRDSNR 233	BRUKSNR 200
ADRESSE	Dyvekes vei 2, Oslo 1	DISTRIKT Oslo	



FASADE, NORD



TEGNINGEN VISER: Plan, snitt, fas. tegn.1984

M. 1:400

OPPRINNELIG BRUKSFORMAL	PRIMÆRT Lager, garasje	SEKUNDÆRT	
NAVÆRENDE BRUKSFORMAL	PRIMÆRT Lager, garasje	SEKUNDÆRT	ANTALL LEILIGHETER: 0 ANTALL OVERNATTINGSROM: 0
FORHOLD TIL ANDRE HUS	Frittstående, del av anlegg.		
FYSISK MILJØ- SAMMENHENG	By, jernbaneområde		

VERNEVERDI	<input type="checkbox"/> PRIO- RITERT	BYGNINGEN PRIORITERES SPESIELT SOM BEVA- RINGSOBJEKT (EVT INTERN NSB-FREDNING)	<input type="checkbox"/> BYGNINGEN ER FREDET I MEDHOLD AV LOV OM KULTURMINNER
	<input type="checkbox"/> HØY	ENDRINGER SKAL IKKE FORETAS FØR ARKITEKTKONTORET HAR GODKJENT PLANENE DETTE GJELDER OGSA UTSKIFTING AV DØRER, VINDUER, KLEDNING, TAKTEKKING OSV.	
	<input checked="" type="checkbox"/> MIDDELS		
	<input type="checkbox"/> LAV	ENDRINGER KAN FORETAS UTEN GODKJENNING FRA ARKITEKTKONTORET. DET HENVISES TIL GENE- RELLE RÅD OG RETNINGSLINJER.	
	<input type="checkbox"/> INGEN		

DIMENSJONER	HOVEDTAL M 77.3 x 9.8	BEBYGD AREAL M ² 640	ANTALL ETASJER 1	BRUTTO GOLVAREAL M ² 640
-------------	--------------------------	------------------------------------	---------------------	--

BYGNINGSDEL	TYPE, KONSTRUKSJON	INSTALLASJON	MERKNAD
FUNDAMENT	Betong støttemur og plate på mark.	SKORSTEIN	STK 0
KJELLER UNDERETASJE	Ikke utgravd	ELEKTRISITET	Innlagt
YTTERVEGG	Prefabrikerte bet. elementer m/teglfliser	OPPVARMING	PRIMÆRT
FASADEKLEDNING	(tegl)	VANN	SEKUNDÆRT
TAKFORM	Flatt	BAD	Ikke innl.
TAKTEKING		TOALETT	TYPE
			ANTALL
			0

VINDUER	Alumin. bånd	DEKOR INNSKRIPSJONER	
DORER	13 vippeporter, stål 2 store skyveporter, stål	INTERIOR	

BYGGÅR	AR 1989	MERKNAD
TILBYGGING OMBYGGING FLYTTING	AR	ENDRING

VEDLIKEHOLDS- TILSTAND	TILSTAND AR:	I GOD STAND	BEGYNNENDE FORFALL	FRAMSKREDET FORFALL	RUIN	EVT. FORFALLSÅRSÅK
	1991	x				

FARGESKJEMA	OPPRINNELIG	NAVÆRENDE	FRAMTIDIG	BYGGHERRE
UTVENDIG VEGG		rød tegl/bet.		NSB
VINDSKIER		-		ARKITEKT
GERIKTER		-		NSB, Ark.kont.v//K.Hoff/A. Dahl
VINDUER		alum.nat.		BYGGMESTER
DORER		lys grå		BYGNINGSTYPE
HJØRNEBORD		-		STILPREG

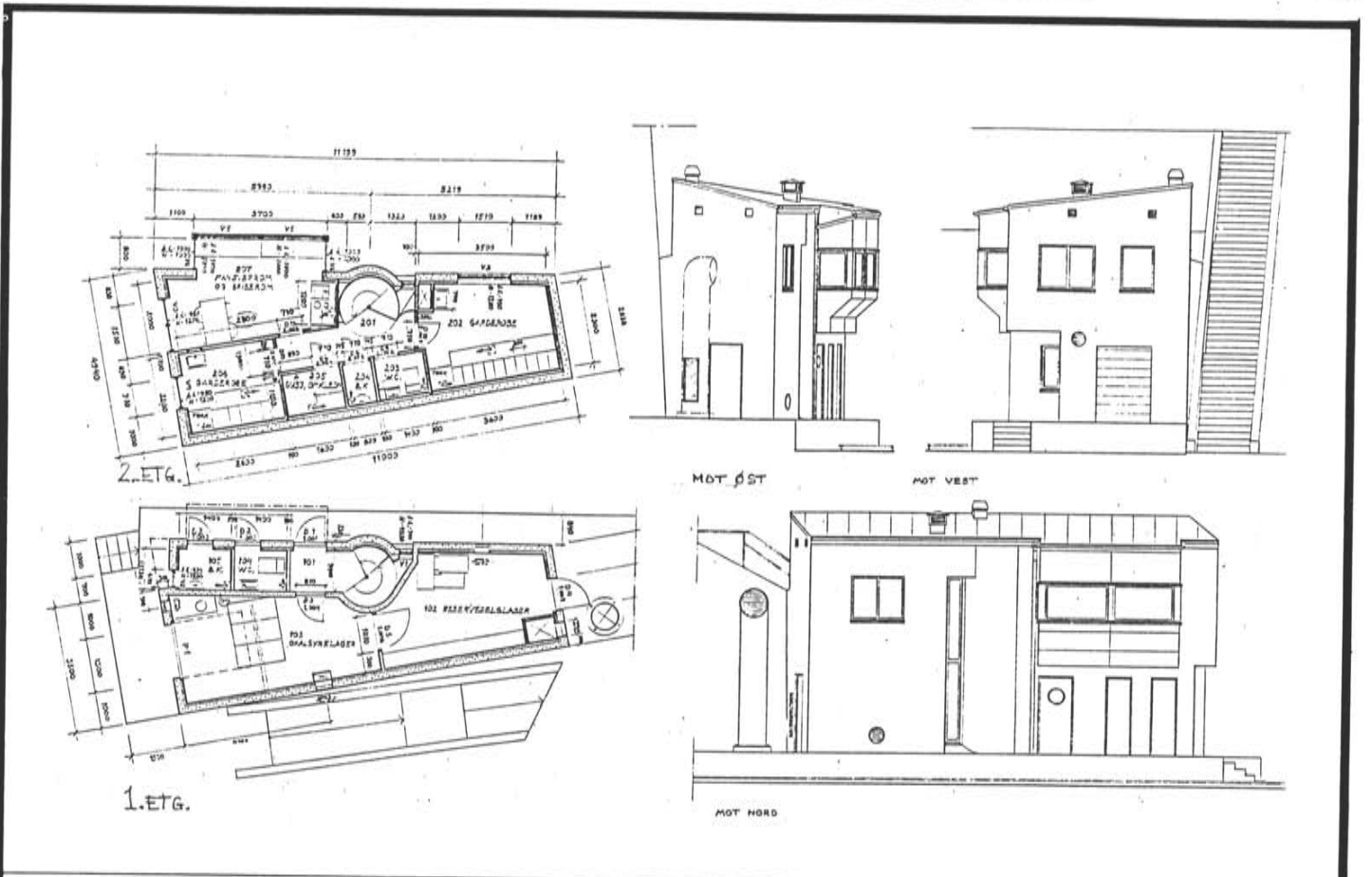
TEGNINGER (ARKIVHENVISNING)	Bak 11436
ELDRE FOTOGRAF	

ANDRE OPPLYSNINGER	Kun én akse isolert og m/himling	UTGITT	DATO aug. -91	REGISTR.	DATO aug. -91
		RETTELSES- BLAD	NR	INNFORT DEN	AV
			NR	INNFORT DEN	AV
			NR	INNFORT DEN	AV

NSB · REGISTRERING AV BYGNINGER

Bak Had 0703 79

NAVN BYGNINGENS ART	OSLO, LODALEN VOGNVASKEMASKINHUS	STASJONSNR	BYGN NR
BANESTREKNING	Hovedbanen	KILOMETER	67
KOMMUNE, MATR. NR.	0301 Oslo	GARDSNR	200
ADRESSE	Dyvekes vei 2, Oslo 1	DISTRIKT	Oslo



TEGNINGEN VISER: Plan 1. og 2. etg., fasader

M. 1:200

OPPRINNELIG BRUKSFORMÅL	PRIMÆRT Vognvaskemaskinhus: lager, gard., manøver/spiser.	SEKUNDÆRT Apparatrom, tavlerom, WC
NAVÆRENDE BRUKSFORMÅL	PRIMÆRT Som over	SEKUNDÆRT ANTALL LEILIGHETER: 0 ANTALL OVERNATTINGSROM: 0
FORHOLD TIL ANDRE HUS	Frittstående, del av anlegg	
FYSISK MILJØ- SAMMENHENG	By, jernbaneområde	

VERNEVERDI	<input type="checkbox"/> PRIORITERT	BYGNINGEN PRIORITERES SPESIELT SOM BEVARINGSOBJEKT (EVT. INTERN NSB-FREDNING)	<input type="checkbox"/> BYGNINGEN ER FREDET I MEDHOLD AV LOV OM KULTURMINNER
	<input type="checkbox"/> HOY	ENDRINGER SKAL IKKE FORETAS FØR ARKITEKTKONTORET HAR GODKJENT PLANENE. DETTE GJELDER OGSÅ UTSKIFTING AV DØRER, VINDUER, KLEDNING, TAKTEKKING OSV.	
	<input checked="" type="checkbox"/> MIDDELS		
	<input type="checkbox"/> LAV	ENDRINGER KAN FORETAS UTEN GODKJENNING FRA ARKITEKTKONTORET. DET HENVISES TIL GENERELLE RÅD OG RETNINGSLINJER.	
	<input type="checkbox"/> INGEN		

DIMENSJONER	HOVEDTAL M	4.9 x 11.2	BEBYGD AREAL M ²	46.0	ANTALL ETASJER	2	BRUTTO GOLVAREAL M ²	* 149.7
-------------	---------------	------------	--------------------------------	------	-------------------	---	------------------------------------	---------

BYGNINGSDEL	TYPE KONSTRUKSJON	INSTALLASJON	MERKNAD
FUNDAMENT	Ringmur, betong	SKORSTEIN	STK 0
		ELEKTRISITET	Innlagt
KJELLER UNDERETASJE	Full kjeller med større areal enn 1.etg.	OPPVARMING	PRIMÆRT: SEKUNDÆRT: Fjernvarme.
YTTERVEGG	Betong	VANN	Innlagt
FASADEKLEDNING		BAD	1 dusj
TAKFORM	Pulttak	TOALETT	TYPE WC
TAKTEKING	Stålpl. båndteking		ANTALL 2

VINDUER	Aluminium	DEKOR INNSKRIPSJONER	
DORER		INTERIOR	

BYGGGEAR	AR	MERKNAD
	1984	
TILBYGGING OMBYGGING FLYTTING	AR	ENDRING

VEDLIKEHOLDS- TILSTAND	TILSTAND AR	I GOD STAND	BEGYNNENDE FORFALL	FRAMSKREDET FORFALL	RUIN	EVT FORFALLSARSÅK
	1991	x				

FARGESKJEMA	OPPRINNELIG	NAVÆRENDE	FRAMTIDIG	BYGGHERRE
UTVENDIG VEGG		6 A 4		NSB
VINDSKIER		(blikkbesl.)		ARKITEKT NSB ark.k. v/T.Taugbøl og A. Henriksen
GERIKTER		-		BYGGMESTER
VINDUER		alum. nat.		BYGNINGSTYPE
DØRER		24 A 3		STILPREG
HJØRNEBORD		-		

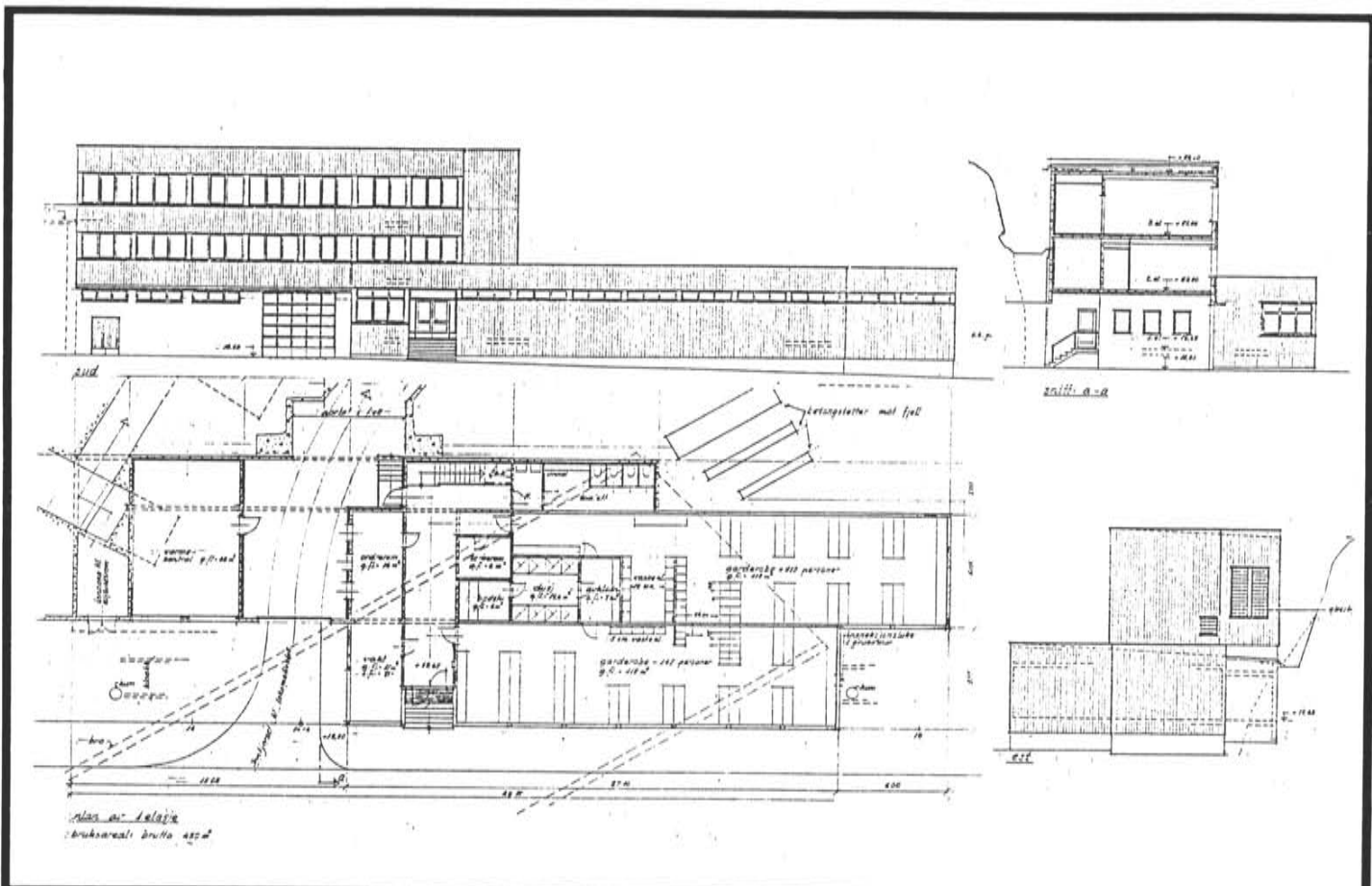
TEGNINGER (ARKIVHENVISNING)	Bak 11423
ELDRE FOTOGRAF	

* ANDRE OPPLYSNINGER	Kulvert langs bygget ikke medregnet.	UTGITT	DATO aug. -91	REGISTR.	DATO aug. -91
		RETTELSES- BLAD	NR	INNFØRT DEN	AV
			NR	INNFØRT DEN	AV
			NR	INNFØRT DEN	AV

NSB · REGISTRERING AV BYGNINGER

Bak Had 070379

NAVN BYGNINGENS ART	OSLO, LODALEN "BLÅBYGG"	STASJONSNR	BYGN NR
BANESTREKNING	Hovedbanen	KILOMETER	68
KOMMUNE.MATR NR	0301 Oslo	GÅRDSNR	BRUKSNR
ADRESSE	Dyvekes vei 2, Oslo 1	236	42
		DISTRIKT	
		Oslo	



TEGNINGEN VISER: Plan, snitt, fasader.

M. 1:400

OPPRINNELIG BRUKSFORMAL	PRIMÆRT	SEKUNDÆRT	
NAVÆRENDE BRUKSFORMAL	PRIMÆRT Kontor-/velferdsbygg m/ undervisning, dagrom, gard.	SEKUNDÆRT Innkjøring Fjellstallen	ANTALL LEILIGHETER: 0
FORHOLD TIL ANDRE HUS	Frittst. del av anlegg. Tunnel til fjellstall		
FYSISK MILJØ- SAMMENHENG	By, jernbaneområde		
			ANTALL OVERNATTINGSROM: 0

VERNEVERDI	<input type="checkbox"/> PRIO- RITERT	BYGNINGEN PRIORITERES SPESIELT SOM BEVA- RINGSOBJEKT (EVT. INTERN NSB-FREDNING)	<input type="checkbox"/> BYGNINGEN ER FREDET I MEDHOLD AV LOV OM KULTURMINNER
	<input type="checkbox"/> HØY	ENDRINGER SKAL IKKE FORETAS FOR ARKITEKTKONTORET HAR GODKJENT PLANENE DETTE GJELDER OGSA UTSKIFTING AV DØRER, VINDUER, KLEDNING, TAKTEKKING OSV	
	<input checked="" type="checkbox"/> MIDDELS		
	<input type="checkbox"/> LAV	ENDRINGER KAN FORETAS UTEN GODKJENNING FRA ARKITEKTKONTORET. DET HENVISES TIL GENE- RELLE RÅD OG RETNINGSLINJER.	
	<input type="checkbox"/> INGEN		

DIMENSJONER	HOVEDTAL M 48 x15	BEBYGD AREAL M ² 450	ANTALL ETASJER 3	BRUTTO GOLVAREAL M ² 858
-------------	----------------------	------------------------------------	---------------------	--

BYGNINGSDEL	TYPE KONSTRUKSJON	INSTALLASJON	MERKNAD
FUNDAMENT	Ringmur, betong	SKORSTEIN	STK 0
KJELLER UNDERETASJE	Ikke utgravd	ELEKTRISITET	Innlagt
YTTERVEGG	Betong, bindingsverk	OPPVARMING	PRIMERT: Fjernvarme. SEKUNDERT: El.
FASADEKLEDNING	Profilerte stålplater	VANN	Innlagt
TAKFORM	Flatt	BAD	Innlagt
TAKTEKKING		TOALETT	TYPE WC ANTALL 10

VINDUER	DEKOR INNSKRIPSJONER
DØRER	INTERIOR Gang: Terrazzo golv/trapp

BYGGEAR	AR	MERKNAD
TILBYGGING OMBYGGING FLYTTING	AR	ENDRING

VEDLIKEHOLDS- TILSTAND	TILSTAND AR	I GOD STAND	BEGYNNENDE FORFALL	FRAMSKREDET FORFALL	RUIN	EVT FORFALLSARSAK
	1991	x				

FARGESKJEMA	OPPRINNELIG	NAVÆRENDE	FRAMTIDIG	BYGGHERRE
UTVENDIG VEGG		24 D 5		NSB
VINDSKIER		-		ARKITEKT
GERIKTER		-		BYGGMESTER
VINDUER		hvite		BYGNINGSTYPE
DØRER		lakkert trev.		STILPREG
HJØRNEBORD		-		

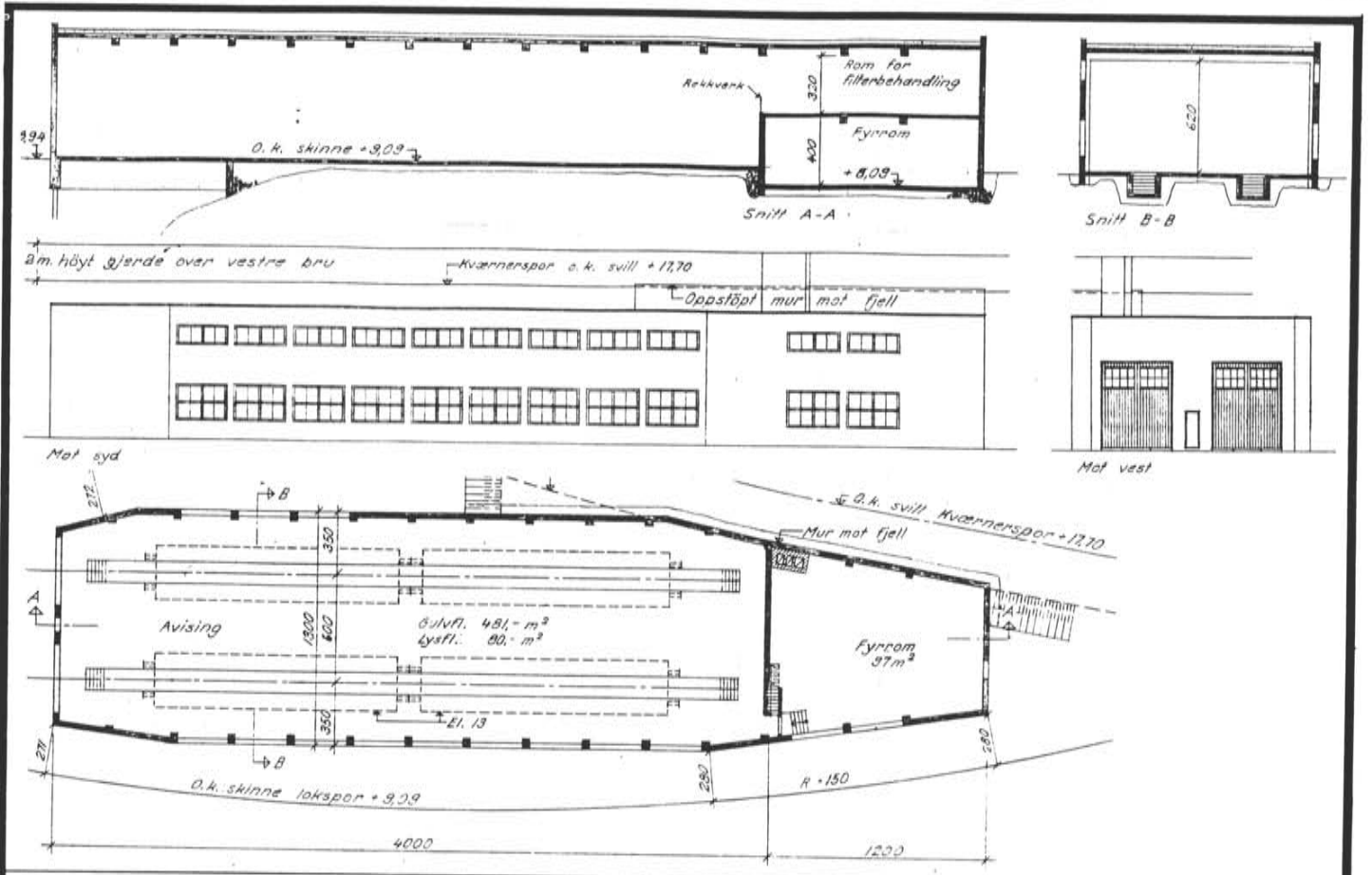
TEGNINGER (ARKIVHENVISNING)	
ELDRE FOTOGRAF	

ANDRE OPPLYSNINGER	UTGITT	DATO aug. -91	REGISTR.	DATO aug. -91
	RETTELSES- BLAD	NR	INNFORT DEN	AV
		NR	INNFORT DEN	AV
		NR	INNFORT DEN	AV

NSB · REGISTRERING AV BYGNINGER

Bak Had 070379

NAVN BYGNINGENS ART	OSLO, LODALEN AVISINGSHUS	STASJONSNR	BYGN NR
BANESTREKNING	Hovedbanen	KILOMETER	69
KOMMUNE, MATR. NR.	0301 Oslo	GARDSNR	BRUKSNR
ADRESSE	Dyvekes vei 2, Oslo 1	233	200
		DISTRIKT	
		Oslo	



TEGNINGEN VISER: Plan, snitt, fasader.

M. 1:400

OPPRINNELIG BRUKSFORMAL	PRIMÆRT Avisingsanlegg	SEKUNDÆRT	
NAVERENDE BRUKSFORMAL	PRIMÆRT Avisingsanlegg	SEKUNDÆRT Gard., opphold, fyrrom	ANTALL LEILIGHETER: 0
FORHOLD TIL ANDRE HUS	Frittstående, del av anlegg.		
FYSISK MILJØ- SAMMENHENG	By, jernbaneområde		
			ANTALL OVERNATTINGSROM: 0

VERNEVERDI	<input type="checkbox"/> PRIORITERT	BYGNINGEN PRIORITERES SPESIELT SOM BEVARINGSOBJEKT (EVT INTERN NSB-FREDNING)	<input type="checkbox"/> BYGNINGEN ER FREDET I MEDHOLD AV LOV OM KULTURMINNER
	<input type="checkbox"/> HOY	ENDRINGER SKAL IKKE FORETAS FØR ARKITEKTKONTORET HAR GODKJENT PLANENE DETTE GJELDER OGSÅ UTSKIFTING AV DØRER, VINDUER, KLEDNING, TAKTEKKING OSV.	
	<input checked="" type="checkbox"/> MIDDELS		
	<input type="checkbox"/> LAV	ENDRINGER KAN FORETAS UTEN GODKJENNING FRA ARKITEKTKONTORET. DET HENVISES TIL GENERELLE RÅD OG RETNINGSLINJER.	
	<input type="checkbox"/> INGEN		

DIMENSJONER	HOVED'AL M	52 x 13	BEBYGD AREAL M ²	621	ANTALL ETASJER	1, (2)	BRUTTO GJOLVAREAL M ²	730
-------------	------------	---------	-----------------------------	-----	----------------	--------	----------------------------------	-----

BYGNINGSDEL	TYPE KONSTRUKSJON	INSTALLASJON	MERKNAD
FUNDAMENT	Ringmur, betong	SKORSTEIN	STK 0
KJELLER UNDERETASJE	Ikke utgravd, smøregrav	ELEKTRISITET	Innlagt
YTTERVEGG	Betong	OPPVARMING	PRIMERT. SEKUNDERT Sentr. fyr
FASADEKLEDNING		VANN	Innlagt
TAKFORM	Flatt	BAD	Dusj
TAKTEKKING	Papp? (m/singel oppå)	TOALET	TYPE ANTALL WC 1

VINDUER		DEKOR INNSKRIPSJONER	
DORER	Stål	INTERIOR	

BYGGÅR	AR	MERKNAD
	1963	
TILBYGGING OMBYGGING FLYTTING	AR	ENDRING

VEDLIKEHOLDS- TILSTAND	TILSTAND AR	I GOD STAND	BEGYNNENDE FORFALL	FRAMSKREDET FORFALL	RUIN	EVT. FORFALLSÅRSÅK
	1991					Sprekker i mur, maling flasser

FARGESKJEMA	OPPRINNELIG	NAVÆRENDE	FRAMTIDIG	BYGGHERRE
UTVENDIG VEGG		1 B 3		NSB
VINDSKIER		-		ARKITEKT
GERIKTER		-		NSB, v/Carlsen/Sundby
VINDUER		(hvite)		BYGGMESTER
DORER		27 D 8		BYGNINGSTYPE
HJORNEBORD		-		STILPREG

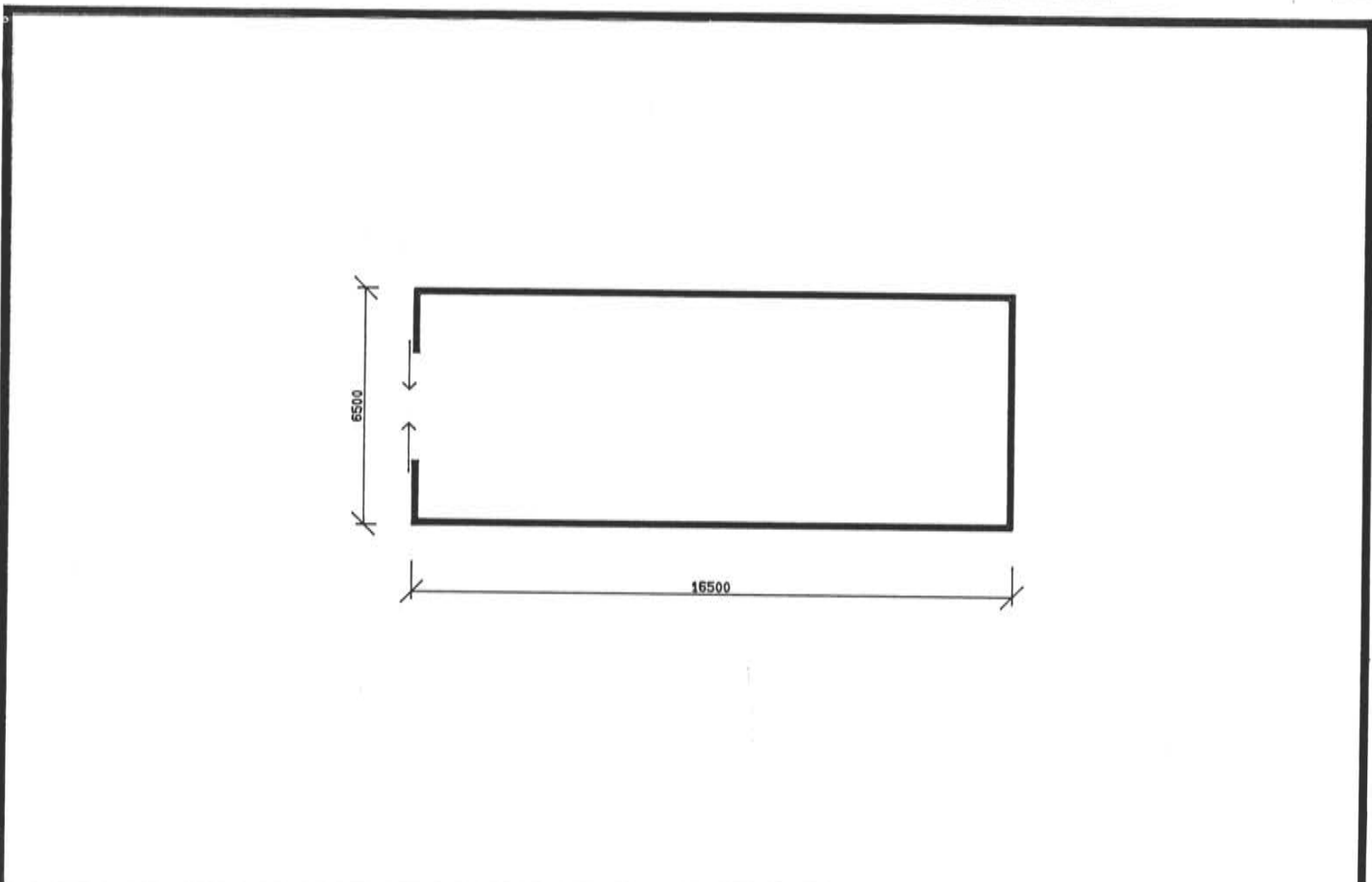

TEGNINGER (ARKIVHENVISNING)	Bak 11126
ELDRE FOTOGRAF	

ANDRE OPPLYSNINGER	UTGITT	DATO	REGISTR.	DATO
		aug. -91		aug. -91
	RETTELSES- BLAD	NR	INNFORT DEN	AV
		NR	INNFORT DEN	AV

NSB · REGISTRERING AV BYGNINGER

Bak Had 0703 79

NAVN BYGNINGENS ART	OSLO, LODALEN KALDGARASJE	STASJONSNR 0100	BYGN NR 70
BANESTREKNING	Hovedbanen	KILOMETER 1.32	
KOMMUNE.MATR.NR.	0301 Oslo	GARDSNR 233	BRUKSNR 200
ADRESSE	Dyvekes vei 2, Oslo 1	DISTRIKT Oslo	



TEGNINGEN VISER:

LODALEN, KALDGARASJE

MÅLSKISSE

OPPRINNELIG BRUKSFORMAL	PRIMÆRT Garasje	SEKUNDÆRT	
NAVÆRENDE BRUKSFORMAL	PRIMÆRT Garasje	SEKUNDÆRT	ANTALL LEILIGHETER: 0 ANTALL OVERNATTINGSROM: 0
FORHOLD TIL ANDRE HUS	Frittstående, del av anlegg.		
FYSISK MILJØ- SAMMENHENG	By, jernbaneområde		

VERNEVERDI	<input type="checkbox"/>	PRIORITERT	BYGNINGEN PRIORITERES SPESIELT SOM BEVARINGSOBJEKT (EVT. INTERN NSB-FREDNING)	<input type="checkbox"/>	BYGNINGEN ER FREDET I MEDHOLD AV LOV OM KULTURMINNER
	<input type="checkbox"/>	HØY	ENDRINGER SKAL IKKE FORETAS FØR ARKITEKTKONTORET HAR GODKJENT PLANENE. DETTE GJELDER OGSÅ UTSKIFTING AV DØRER, VINDUER, KLEDNING, TAKTEKKING OSV.		
	<input type="checkbox"/>	MIDDELS			
	<input type="checkbox"/>	LAV	ENDRINGER KAN FORETAS UTEN GODKJENNING FRA ARKITEKTKONTORET. DET HENVISES TIL GENERELLE RÅD OG RETNINGSLINJER.		
	<input checked="" type="checkbox"/>	INGEN			

DIMENSJONER	HØVED'IAL M	16.5 x 6.5	BEBYGD AREAL M ²	107	ANTALL ETASJER	1	BRUTTO GOLVAREAL M ²	107
-------------	----------------	------------	--------------------------------	-----	-------------------	---	------------------------------------	-----

BYGNINGSDEL	TYPE KONSTRUKSJON	INSTALLASJON	MERKNAD
FUNDAMENT	Ringmur, betong	SKORSTEIN	STK 0
KJELLER UNDERETASJE	Ikke utgravd, bet.plate på mark	ELEKTRISITET	Innlagt
YTTERVEGG	Stålkonstr.	OPPVARMING	PRIMÆRT: SEKUNDÆRT: Ingen
FASADEKLEDNING	Profilerte stålplater	VANN	Ikke innl.
TAKFORM	Flatt	BAD	
TAKTEKKING	Korr. stålplater	TOALETT	TYPE ANTALL 0

VINDUER	Kun gjennomskinnelig korr. plaststripe.	DEKOR INNSKRIPSJONER	
DORER	To-delt skyveport	INTERIOR	

BYGGEAR	AR	MERKNAD
	1986?	
TILBYGGING OMBYGGING FLYTTING	AR	ENDRING

VEDLIKEHOLDS- TILSTAND	TILSTAND AR:	I GOD STAND	BEGYNNENDE FORFALL	FRAMSKREDET FORFALL	RUIN	EVT FORFALLSÅRSÅK
	1991	x				

FARGESKJEMA	OPPRINNELIG	NAVERENDE	FRAMTIDIG	BYGGHERRE
UTVENDIG VEGG		9 D 8		NSB
VINDSKIER		-		ARKITEKT
GERIKTER		-		BYGGMESTER
VINDUER		-		BYGNINGSTYPE
DORER		hvit		STILPREG
HJØRNEBORD		-		

TEGNINGER (ARKIVHENVISNING)	
ELDRE FOTOGRAF	

ANDRE OPPLYSNINGER	UTGITT	DATO	REGISTR.	DATO	
		aug. -91		aug. -91	
	RETTELSES- BLAD	NR	INNFORT DEN	AV	
		NR	INNFORT DEN	AV	
NR		INNFORT DEN	AV		


NSB - REGISTRERING AV BYGNINGER

Bak Had 070379

NAVN BYGNINGENS ART	OSLO, LODALEN BYGGEPLASSKONTOR BRAKKE	STASJONSNR 0100	BYGN NR 73
BANESTREKNING	Hovedbanen	KILOMETER 1.72	
KOMMUNE.MATR.NR.	0301 Oslo	GÅRDSNR 233	BRUKSNR 200
ADRESSE	Dyvekes vei 2, Oslo 1	DISTRIKT Oslo	



FOTO



TEGNING

TEGNINGEN VISER:

OPPRINNELIG BRUKSFORMÅL	PRIMÆRT	SEKUNDÆRT	
NAVERENDE BRUKSFORMÅL	PRIMÆRT Byggeplasskontor	SEKUNDÆRT Oppholdsrom, gard.	ANTALL LEILIGHETER: 0 ANTALL OVERNATTINGSROM: 0
FORHOLD TIL ANDRE HUS	Frittstående, del av anlegg.		
FYSISK MILJØ- SAMMENHENG	By, jernbaneområde		

VERNEVERDI	<input type="checkbox"/>	PRIORITERT	BYGNINGEN PRIORITERES SPESIELT SOM BEVARINGSOBJEKT (EVT INTERN NSB-FREDNING)	<input type="checkbox"/>	BYGNINGEN ER FREDET I MEDHOLD AV LOV OM KULTURMINNER
	<input type="checkbox"/>	HØY	ENDRINGER SKAL IKKE FORETAS FOR ARKITEKTKONTORET HAR GODKJENT PLANENE. DETTE GJELDER OGSÅ UTSKIFTING AV DØRER, VINDUER, KLEDNING, TAKTEKKING OSV.		
	<input type="checkbox"/>	MIDDELS			
	<input type="checkbox"/>	LAV	ENDRINGER KAN FORETAS UTEN GODKJENNING FRA ARKITEKTKONTORET. DET HENVISES TIL GENERELLE RÅD OG RETNINGSLINJER.		
	<input checked="" type="checkbox"/>	INGEN			

DIMENSJONER	HØVEDMÅL M	7.4 x 17.5+7.5	BEBYGG REAL M ²	188	ANTALL ETASJER	1	BRUTTO GOLVAREAL M ²	188
-------------	---------------	-----------------------	-------------------------------	------------	-------------------	----------	------------------------------------	------------

BYGNINGSDEL	TYPE KONSTRUKSJON	INSTALLASJON	MERKNAD
FUNDAMENT	Prefab.forst.mur, stolper, trebjelkelag	SKORSTEIN	STK 0
KJELLER UNDERETASJE	Kryperom	ELEKTRISITET	Innlagt
YTTERVEGG	Bind.verk, (prefab.seksjoner)	OPPVARMING	PRIMÆRT SEKUNDÆRT El.
FASADEKLEDNING	Faspanel, bel.sponplater	VANN	Innlagt
TAKFORM	Flatt	BAD	Dusj
TAKTEKKING	Papp	TOALETT	TYPE ANTALL WC 3

VINDUER	DEKOR INNSKRIPSJONER
DORER	INTERIOR

BYGGGEAR	ÅR	MERKNAD
TILBYGGING OMBYGGING FLYTTING	ÅR	ENDRING

VEDLIKEHOLDS- TILSTAND	TILSTAND ÅR	I GOD STAND	BEGYNNENDE FORFALL	FRAMSKREDET FORFALL	RUIN	EVT FORFALLSÅRSÅK
	1991	x				

FARGESKJEMA	OPPRINNELIG	NAVÆRENDE	FRAMTIDIG	BYGGHERRE
UTVENDIG VEGG		3D4/28C4		NSB
VINDSKIER				ARKITEKT
GERIKTER		brun/sort		BYGGMESTER
VINDUER		brune		BYGNINGSTYPE
DORER		hvite		STILPREG
HJORNEBORD				

TEGNINGER (ARKIVHENVISNING)	
ELDRE FOTOGRAF	

ANDRE OPPLYSNINGER	To bygn., sammenbygd med trapp. Tilsammen 10 seksjoner.	UTGITT	DATO aug. -91	REGISTR.	DATO aug. -91
		RETTELSES- BLAD	NR	INNFORT DEN	AV
			NR	INNFORT DEN	AV
			NR	INNFORT DEN	AV

NSB · REGISTRERING AV BYGNINGER

Bak Had 070379

NAVN BYGNINGENS ART	OSLO, LODALEN BOLIG, KVÆRNERVN.13	STASJONSNR 0100	BYGN NR 80
BANESTREKNING	Hovedbanen	KILOMETER 1.65	
KOMMUNE.MATR.NR	0301 Oslo	GÅRDSNR 236	BRUKSNR 42
ADRESSE	Kværnervn.13, Oslo 6	DISTRIKT Oslo	



* MØRDES STATIONSBANER *

* BETJENTBOLIG I LOELVDALEN *

* MATR. NR 07 ENEBAKKEIEN *

* FACADE MOT MØRD *

* FACADE MOT VEST *

* PLAN AV 1. ETAGE *

* PLAN AV 2. ETAGE *

TEGNINGEN VISER: **Kopi originaltegn 1913, "Betjentbolig i Loelvdalen."**

M. 1:250

OPPRINNELIG BRUKSFORMÅL	PRIMÆRT Bolig	SEKUNDÆRT	
NAVÆRENDE BRUKSFORMÅL	PRIMÆRT Bolig (3 leil. + 3 hybler)	SEKUNDÆRT	ANTALL LEILIGHETER: (4)
FORHOLD TIL ANDRE HUS	Frittstående		ANTALL OVERNATTINGSROM: 0
FYSISK MILJØ- SAMMENHENG	By		

VERNEVERDI	<input type="checkbox"/> PRIO- RITERT	BYGNINGEN PRIORITERES SPESIELT SOM BEVA- RINGSOBJEKT (EVT. INTERN NSB-FREDNING)	<input type="checkbox"/> BYGNINGEN ER FREDET I MEDHOLD AV LOV OM KULTURMINNER
	<input type="checkbox"/> HØY	ENDRINGER SKAL IKKE FORETAS FØR ARKITEKTKONTORET HAR GODKJENT PLANENE. DETTE GJELDER OGSÅ UTSKIFTING AV DØRER, VINDUER, KLEDNING, TAKTEKKING OSV.	
	<input checked="" type="checkbox"/> MIDDELS		
	<input type="checkbox"/> LAV	ENDRINGER KAN FORETAS UTEN GODKJENNING FRA ARKITEKTKONTORET. DET HENVISES TIL GENE- RELLE RÅD OG RETNINGSLINJER.	
<input type="checkbox"/> INGEN			

DIMENSJONER	HØVEDMÅL M	12.8 x 8.4	BEBYGD AREAL M ²	111,6	ANTALL ETASJER	2	BRUTTO GOLVAREAL M ²	391
-------------	---------------	------------	--------------------------------	-------	-------------------	---	------------------------------------	-----

BYGNINGSDEL	TYPE KONSTRUKSJON	INSTALLASJON	MERKNAD
FUNDAMENT	Ringmur, naturstein	SKORSTEIN	STK 2
KJELLER UNDERETASJE	Delvis utgravd	ELEKTRISITET	Innlagt
YTTERVEGG	Tegl	OPPVARMING	PRIMÆRT: Olje SEKUNDÆRT:
FASADEKLEDNING		VANN	Innlagt
TAKFORM	Valmtak (m/ark)	BAD	3 dusj
TAKTEKKING	Flat tegl takstein	TOALETT	TYPE: WC ANTALL: 5

VINDUER	Oppr. eller som oppr.: 2-fags, 4-felts m/småruter	DEKOR INNSKRIPSJONER	
DØRER	Skiftet, jernb. panel	INTERIOR	

BYGGEGAR	AR	MERKNAD
	1915	
TILBYGGING OMBYGGING FLYTTING	AR	ENDRING

VEDLIKEHOLDS- TILSTAND	TILSTAND AR	I GOD STAND	BEGYNNENDE FORFALL	FRAMSKREDET FORFALL	RUIN	EVT. FORFALLSÅRSÅK
	1991		x			sprekker i mur, vind. dårlige, nedslitt.

FARGESKJEMA	OPPRINNELIG	NAVERENDE	FRAMTIDIG	BYGGHERRE
UTVENDIG VEGG		grå		Norges Statsbaner
VINDSKIER				ARKITEKT
GERIKTER				P. Thane
VINDUER		27 D 4		BYGGMESTER
DØRER		lyst trev.		BYGNINGSTYPE
HJØRNEBORD				STILPREG

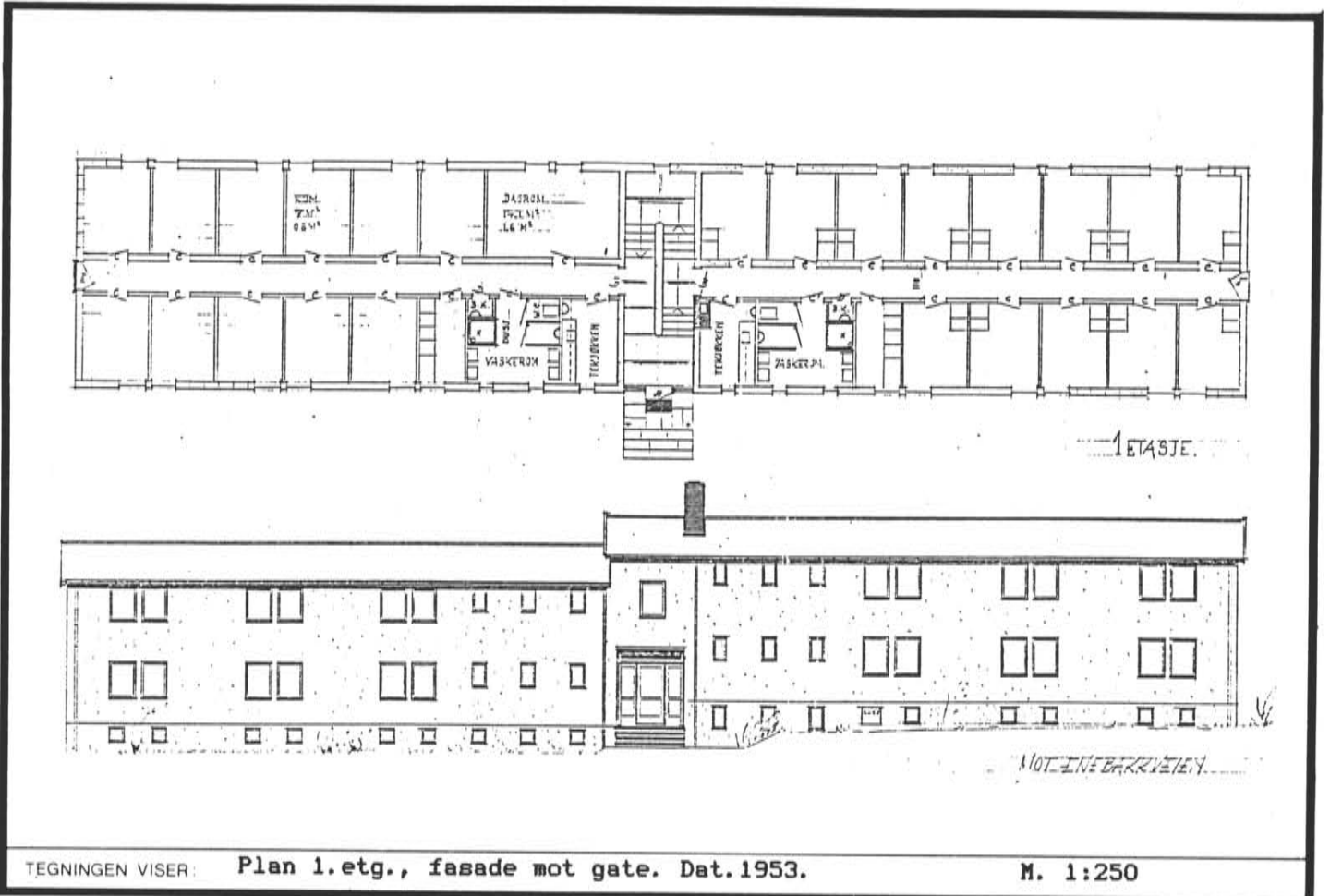
TEGNINGER (ARKIVHENVISNING)	OdB 179/39, -40
ELDRE FOTOGRAF	

ANDRE OPPLYSNINGER	UTGITT	DATO	REGISTR.	DATO
		aug. -91		aug. -91
	RETTELSES- BLAD	NR	INNFORT DEN	AV
		NR	INNFORT DEN	AV
		NR	INNFORT DEN	AV

NSB · REGISTRERING AV BYGNINGER

Bak Had 070379

NAVN BYGNINGENS ART	OSLO, LODALEN HYBELHUS, ENEBAKKVN. 47	STASJONSNR 0100	BYGN NR 81
BANESTREKNING	Hovedbanen	KILOMETER 2.00	
KOMMUNE. MATR NR	0301 Oslo	GÅRDSNR 236	BRUKSNR 42
ADRESSE	Enebakkn. 47, Oslo 6	DISTRIKT Oslo	



OPPRINNELIG BRUKSFORMAL	PRIMÆRT Hybelhus	SEKUNDÆRT	
NAVÆRENDE BRUKSFORMAL	PRIMÆRT Hybelhus (m/fellesrom)	SEKUNDÆRT Trimrom, fyrrom	ANTALL LEILIGHETER: 0 ANTALL OVERNATTINGSROM: 52
FORHOLD TIL ANDRE HUS	Frittstående		
FYSISK MILJØ- SAMMENHENG	By		

VERNEVERDI	<input type="checkbox"/> PRIO- RITERT	BYGNINGEN PRIORITERES SPESIELT SOM BEVA- RINGSOBJEKT (EVT. INTERN NSB-FREDNING)	<input type="checkbox"/> BYGNINGEN ER FREDET I MEDHOLD AV LOV OM KULTURMINNER
	<input type="checkbox"/> HØY	ENDRINGER SKAL IKKE FORETAS FØR ARKITEKTKONTORET HAR GODKJENT PLANENE. DETTE GJELDER OGSA UTSKIFTING AV DØRER, VINDUER, KLEDNING, TAKTEKKING OSV.	
	<input checked="" type="checkbox"/> MIDDELS		
	<input type="checkbox"/> LAV	ENDRINGER KAN FORETAS UTEN GODKJENNING FRA ARKITEKTKONTORET. DET HENVISES TIL GENE- RELLE RÅD OG RETNINGSLINJER.	
<input type="checkbox"/> INGEN			

DIMENSJONER	HOVEDTAL M	41.9 x 8.1	BEBYGD AREAL M ²	339	ANTALL ETASJER	2	BRUTTO GOLVAREAL M ²	1017
-------------	---------------	------------	--------------------------------	-----	-------------------	---	------------------------------------	------

BYGNINGSDEL	TYPE, KONSTRUKSJON	INSTALLASJON	MERKNAD
FUNDAMENT	Ringmur, betong	SKORSTEIN	STK 1
KJELLER UNDERETASJE	Full sokkeletg.	ELEKTRISITET	Innlagt
YTTERVEGG	Lettbetongblokk	OPPVARMING	PRIMÆRT. Olje, sentr. fy SEKUNDÆRT
FASADEKLEDNING	(puss)	VANN	Innlagt
TAKFORM	Saltak	BAD	Innlagt, 4 stk.
TAKTEKING	Papp	TOALETT	TYPE WC ANTALL 6

VINDUER	Oppr. eller som oppr., udelte formater.	DEKOR INNSKRIPSJONER	
DORER	Oppr. lakkert tre, trådglass	INTERIOR	Terrazzo i oppgang og bad. Panelte vegger fellesrom


BYGGEGAR	AR	MERKNAD
	1954	
TILBYGGING OMBYGGING FLYTTING	AR	ENDRING
		Innredning fellesrom underetg.

VEDLIKEHOLDS- TILSTAND	TILSTAND AR	I GOD STAND	BEGYNNENDE FORFALL	FRAMSKREDET FORFALL	RUIN	EVT FORFALLSARSAK
	1991	x				Bad trenger oppussing

FÅRGESKJEMA	OPPRINNELIG	NAVERENDE	FRAMTIDIG	BYGGHERRE
UTVENDIG VEGG		26 A 2		NSB
VINDSKIER		26 A 2		ARKITEKT NSB ark.kont./A.Sundby
GERIKTER				BYGGMESTER
VINDUER		lys grå		BYGNINGSTYPE
DORER		lakkert trev.		STILPREG
HJØRNEBORD				

TEGNINGER (ARKIVHENVISNING)	Ak 10553
ELDRE FOTOGRAF	

ANDRE OPPLYSNINGER	UTGITT	DATO aug. -91	REGISTR.	DATO aug. -91
	RETTELSESB- BLAD	NR	INNFORT DEN	AV
		NR	INNFORT DEN	AV
		NR	INNFORT DEN	AV



Jembaneverket
Biblioteket



09TU04638

200000028038