



Bygningsregistrering

NSB Arkitektkontoret



Oslo distrikt

Gjøvikbanen 1



NSBs Bygningsregistrering

OSLO DISTRIKT

GJØVIKBANEN

BIND 1

NSB Arkitektkontoret



Aasmund Dahl
Overarkitekt

Utgitt januar 1992

Eks. 1-b.1

2332(083.86):656.2(481)NSB Nor

10 9900031

<u>INNHold</u>	<u>side</u>	
Opplegg og bruk	3	
Gjøvikbanen m/sidelinjer	7	
- Bygningshistorikk		
- Registreringer		
<u>stasjon</u>	<u>km</u>	
(Oslo S. se eget bind)	0	
Grefsen	7	Bind 1
Kjelsås	10	
Sandermosen	16	
Movatn	19	
Nittedal	24	
Aneby Hakadal	32	
Stryken	41	
Harestua	44	
Bjørgeseter	49	
Grua	53	
Roa	58	
Lunner	61	
Gran	68	
Jaren	72	
Bleiken	81	
Eina	101	
Reinsvoll	107	Bind 2
Raufoss	112	
Breiskallen	115	
Nygaard	119	
Gjøvik	124	

Roa-Hønefoss

(Roa)	0	
Grindvoll	8	Bind 2
Jevnaker	19	} se Drammen distrikt
Viul	26	
Hval	28	
(Hønefoss)	32	

Eina - Fagernes

(Eina)	0	
Trevatn	8	Bind 2
Skrukli	15	
Fall	20	
Hov	23	
Fluberg	33	
Odnes	39	
Dokka	47	
Etna	65	
Tonsåsen	78	
Bjørgo	91	
Aurdal	96	
Leira	105	
Fagernes	109	

Reinsvoll-Skreia

(Reinsvoll)

0

Bøverbru

4

Bind 2

Kolbu

9

Lena

14

Skreia

22

Jaren - Røykenvik


(Jaren)

0

Brandbu

Bind 2

Røykenvik - se Jaren



Gjøvikbanens bygninger - historisk oversikt

Strekningshistorikk:

Banestrekning	Åpnet	Merknader:
Gjøvikbanen:		
Oslo S-Grefsen	1902	Elektrifisering:
Grefsen-Jaren	1900	Oslo S-Hønefoss 1961
Jaren-Gjøvik	1902	Roa-Jaren 1961
Jaren-Røykenvik	1900	Jaren-Gjøvik 1963
Reinsvoll-Skreia	1902	Dobbeltspor Oslo-Grefsen
Roa-Grinder	1909	1962.
Valdresbanen:		
Eina-Dokka	1902	Privatbane til 1937
Dokka-Tonsåsen	1903	Dokka-Fagernes høytidelig
Tonsåsen-Aurdal	1905	åpnet 1906
Aurdal-Fagernes	1906	

Gjøvikbanens historie

Pga. lavkonjunkturen som rammet Europa i årene rundt 1880 fikk serien av jernbaneanlegg et avbrekk fram til 1890. I Stortinget ble da banene Kongsvinger - Flisa, Setesdalsbanen og Hamar - Selbanen vedtatt.

I 1891 fikk Norge et rent venstreministerium, og dette så som et av sine viktigste oppgaver å få lagt fram en landsplan for jernbanedriften. Allerede samme år ble en proposisjon lagt fram med forslag om Nordbanen til Gjøvik og bane Kristiania - Vossevangen. Videre ble bane mellom Flisa og Elverum og bane gjennom Nord-Trøndelag til Namsos og Grong tatt opp. Sørlandsbanen var ikke med, og dette ble brukt som argument for å legge hele planen på is. Høyre fikk igjen regjeringmakten, men deres komitéforslag, som forresten til forveksling liknet det foregående, fikk den samme skjebnen, og hele planen ble utsatt.

I 1894 nådde jernbaneinteressen et klimaks både ute blant vanlige folk og inne på Stortinget. Dette var året for "det store jernbanekompromisset". På Stortinget foregikk det i de avgjørende dagene en kjøpslåing om banestrekninger mellom både partiinteresser og distriktsinteresser som savner sidestykke. Resultatet ble i alle fall at følgende strekninger ble vedtatt:

Voss - Taugevann på Bergensbanen
Egersund - Flekkefjord på Sørlandsbanen
Hell - Sunnan på Nordlandsbanen
Flisa - Elverum
Nordbanen fra Kristiania til Gjøvik
Arendal - Åmli

Anleggene kom umiddelbart igang, og bevilgningene ble gitt i mindre porsjoner år for år. Nordbanen til Gjøvik hadde vært på tale siden 1870-årene og hadde ventet lenge på vedtak. Det var også en periode på tale å bygge denne strekningen som privatbane siden myndighetene dro saken ut. Etter Stortingesvedtaket blusset striden opp om hvilken retning banen skulle ta ut av Kristiania. Til slutt ble traséen opp til Maridalsvannet og gjennom Marka valgt. I hovedstadspressen ble det skrevet mye om at denne traséen ville gi lett atkomst til forfriskende opphold i Nordmarkas naturskjønne omgivelser og ville bli av stor sanitær betydning for Grünerløkka og Sagenes tallrike befolkning. Bredsporet var nå i ferd med å slå definitivt igjennom og ble valgt også her.

Strekningen fra Grefsen til Jaren med sidespor ned til Randsfjorden ved Røyken ble åpnet den 20 desember 1900. Til Gjøvik med sidebane fra Reinsvoll til Skreia på Vestre Toten ble banen åpnet den 26. november 1902.

Arkitekt og byggeskikk

Når prosjekteringen av jernbanebygninger kom igang igjen etter over 10 års stillstand var det Paul A. Due (1835-1919) som ble knyttet til anleggene som arkitekt. I løpet av de nærmeste 20 årene leverte han over 2.000 tegninger til Statsbanene. Han er den arkitekten som har satt størst preg på våre stasjonsbygninger.

Som de tidligere jernbanearkitektene var han utdannet i Tyskland. Etter sine studier i Hannover reiste han til USA hvor han praktiserte som arkitekt, bl.a. ved sørstatenes forsvarsanlegg i Virginia. Han reiste seinere mye både i Europa og USA, men i 1870 slo han seg ned i Kristiania for godt. Ved siden av sin arkitektpraksis drev han også mye som entreprenør og byggspekulant. Han var aktiv bidragsyter til fagtidsskriftene og stiftet sammen med jernbanearkitekt P.A. Blix Den norske Ingeniør- og Arkitektforening.

I 1890-årene nådde den mest nasjonalromantiske retningen innen sveitserstilen sitt høydepunkt, den såkalte Dragestilen. Dragestilen var i større grad enn den opprinnelige sveitserstilen en motesak, nokså eksklusiv gjennom f.eks. krav om uinnkledt tømmer i veggene. Prefabrikerte dragestils-hus ble brukt til å representere Norge på verdensutstillinger. Her hjemme fikk dragestilen sin største utbredelse som turistarkitektur, og også innen jernbanearkitekturen finner vi sterke spor av denne, først

ved Setesdalsbanen som Due tegnet rundt 1893. I et foredrag i Skandinaviska Jernvägmännasällskapet forteller Due:

Ved Planlægningen af Stationsbygningene for Sætersdalsbanen, en Dal, der har bibeholdt landsens Dragter i Befolkningen, skrev Ingeniøren for Banen, nuværende Driftsbestyrer i 7de Distrikt, Lysgaard, til mig: "Naar du planlægger Stationsbygningerne for Sætersdalsbanen, da maa du give disse Karakteren af det nationale, som endnu er tilovers i Sætersdalen". Men da jeg spurgte ham, hvilke Bygninger jeg skulle tage til Model, svarede han ved at sende mig et Fotografi af et Stabbur med nogle af Bygdens Folk med sine Nationaldragter og sagde: "Tag nu Model af baade Stabburet og Folket, det er et kraftigt Folkeslag."

Referatet forteller videre hvordan han til livlig applaus viser lysbilder av sine bygninger for jernbanen, hvorav også Gjøvikbanens bygninger sikkert var viktige innslag.

De store Gjøvikbanestasjonene var en videreføring av de største stasjonsbygningene for Setesdalsbanen, men hadde et ennå kraftigere og livligere detaljert uttrykk. Due ga hele tiden dragestilen sin personlige tolkning, slik også på Gjøvikbanens stasjoner. Høyreiste bygningskropper, med tildels full høyde i 2. etasje, sentriske tverrgavler og rundbuede vindusåpninger preger bygningen. "Stabburstil" var en vanlig betegnelse. I stedet for drager på gavlspissene foretrakk Due motiver fra planteriket.

Bart laft og ranke, høyreiste bygninger finner vi også igjen som uthus på strekningen. Dette er typer som stort sett er hentet fra byggeprogrammer for strekningene som ble åpnet et par år tidligere.

Det merkelige er imidlertid at når Due skal tegne de mindre stasjonsbygningstypene for strekningen, tyr han til en annen og avvikende stil. Det uinnkledte laftet forlates og bygningene får etterhvert et sterkere preg av den såkalte jugendstilen. Denne stilen preger bygningsprogrammene som Due er ansvarlig for det neste tiåret. Det finnes overgangsformer mellom Dragestilen og denne nye jugendstilen, f.eks. på Hell-Sunnanbanen og også Bergensbanen. På Gjøvikbanen er imidlertid kontrasten slående.

Bygningskroppens hovedform blir mere sluttet, noe som bl.a. skyldes et noe mindre takutstikk, sjeldnere bruk av tverrgavler og økende bruk av valmede og halvvalmede takformer. Stasjonsbygningen på Roa (samme type som bl.a. Moi og Nesbyen, og oppført noe seinere enn de øvrige) gir et nesten klassisk inntrykk når man ser bort fra detaljene. Ellers slakkes det nå av på kravene til symmetri i fasaden. Finhøvlet panel inndelt i felt, organiske former på vindusomramminger og avslutninger, buede losholter og overstykker, alt dette er rendyrket jugend-stil. Due beholder gavlblomstene, men disse får også en mykere form.

Denne overgangen i stilpreg gjenspeiler også overgangen mellom bruk av laft og stående plankereisverk som veggkonstruksjon og prisspørsmålet kan ha vært avgjørende for denne todelingen av byggestilen på samme strekning.

Opprinnelig byggeprogram

Stasjonsbygningenes byggeprogram var følgende, Gjøvik, Røykenvik og Grefsen stasjonsbygninger ble oppført som egne bygningstyper i mur, og disse omtales nedenfor.

Stor mellomstasjon i dragestil:

Gran

Mellomstasjon i dragestil (Kjelsåstypen):

Kjelsås
Hakadal
Lunner
Jaren
Eina
Skreia

Mellomstasjon større type, panelt (Reinsvolltypen)

Reinsvoll
Raufoss

Mellomstasjon mindre type med tilbygd godsrom, panelt (Nittedalstypen):

Nittedal
Grua

På mindre stasjoner ble det bygget enkle ekspedisjonsbygninger sammenbygget med vokterboliger slik at voktertjenesten og ekspedisjonstjenesten kunne kombineres. Vogterboligene er forøvrig oppført etter tegninger til Kongsvinger-Flisabanen:

Harestua
Bleiken
Hågård
Breiskallen
Nygård

På Tøyen og Brandbu ble det oppført små ekspedisjonsbygninger av egne typer.

For Reinsvoll - Skreiabanen ble det tegnet egne ekspedisjonsbygninger for mellomstasjonene (panelte). Disse er like bortsett fra godsrommet som finnes i stor og liten variant. Ekspedisjonshus med stort godsrom:

Kolbu
Lena

Ekspedisjonshus med lite godsrom:

Bøverbru
Kraby
Bilitt

Roa og Grinder stasjoner ble oppført i forbindelse med linjen Roa - Hønefoss åpnet 1909. Bygningstypene er knyttet til Bergensbanen Øst-anlegget og det henvises til bindene som omhandler denne strekningen.

Uthusbygningene var en bygningstype som ble innført ved denne periodens anlegg. Disse var oppført i uinnkledt laft og rommet ilgodsrom, bryggerhus og lamperom. På kvisten var det ett eller to rom for telegrafisten, i henholdsvis den lille eller den store typen.

Stor type ble oppført ved:

Kjelsås
Jaren
Reinsvoll
Raufoss

Liten type ble oppført ved:

Hakadal
Lunner
Gran
Røykenvik
Eina
Gjøvik
Skreia

Privetbygninger med vedskur i fantes i flere varianter, alle var oppført i bindingsverk med utvendig panel. Den største typen ble oppført ved:

Gran
Gjøvik

Grefsen ble utstyrt med en egen type med eget rom for "toilette".

En litt krympet variant av den største typen ble oppført ved:

Kjelsås
Hakadal
Jaren
Røykenvik
Eina
Reinsvoll
Raufoss
Skreia

En minimumsløsning, stort sett reist i forlengelsen av stasjonsbygningen ble oppført ved:

Tøyen
Nittedal
Harestua
Grua
Brandbu
Bleiken
Hågård
Breiskallen
Nygård
Bøverbru
Kolbu
Lena
Kraby
Bilitt

Separate godshus med gjennomgående spor ble oppført ved 9 stasjoner. Grefsen fikk et stort godshus oppført i mur. Røykenvik og Gjøvik hadde også egne godshustyper, men disse var i bindingsverk. Røykenvik var jo også transitt-stasjon til båttrafikken på Randsfjorden. De øvrige 6 stasjonene fikk mindre godshus i bindingsverk av samme type:

Hakadal
Lunner
Gran
Brandbu
Eina
Skreia

Lokomotivstaller ble oppført ved 6 stasjoner. Grefsen fikk et provisorisk treskur med plass til 4 maskiner siden dette i to år var endestasjon inntil strekningene ned til Østbanestasjonen sto ferdig. Gjøvik fikk også lokstall i tre med plass til 3 maskiner. De øvrige stallene var oppført i teglsteinsmur for en maskin, og de var alle av samme type:

Jaren
Røykenvik
Eina
Skreia.

Til anlegget ble det oppført 11 **vanntårn**, hvorav 5 var av den typen som fortsatt står igjen på Stryken.

Det ble oppført 3 **vognremisser**, én stor på Gjøvik stasjon og en mindre type på Eina og Skreia.

Det ble også oppført **kullskur** på Jaren, Eina, Gjøvik og Skreia.

Alle bygningene på Gjøvikbanen med unntak av bygningene på Gjøvik stasjon ble ført opp av anlegget uten bruk av kontraktør. Til enkelte oppgaver ble det likevel skrevet kontrakter med lokale håndverkere.

Stasjonsbygningene i mur

Grefsen stasjonsbygning er oppført i to etasjer med en kraftig trappeformet tverrgavl på den ene siden. De opprinnelige bygningstegningene viser et byggetrinn 2 i form av enda en slik tverrgavl på motsatt ende av bygningen slik at denne blir symmetrisk. Bakgrunnen for dette byggetrinnet var planene om forbindelsestraséen Grefsen - Skøyen som imidlertid aldri ble realisert.

Som vanlig i Dues murbygninger er det et sammensatt stilspråk som anvendes, både romanske og særlig gotiske formelementer er tatt i bruk.

Røykenvik stasjonsbygning fungerte i to år som endestasjon for "Nordbanen", og var samtidig overgangsstation til båttrafikk på Randsfjorden. Planløsningen er hentet fra trestasjoner oppført på Kongsvinger - Flisabanen, men denne ble altså oppført i mur. Gjennom takform, gavldekorasjoner og andre detaljer har bygningen på mange måter forbindelse til dragestilen som preger de andre store stasjonsbygningene på anlegget. Bygningen hadde en innfelt romansk granittsøyle i det ene hjørnet og var utstyrt med en stor rundbueinnramming rundt venteromsinngangen, noe som også går igjen på flere av Dues stasjonsbygninger på Hell - Sunnanbanen, tegnet omtrent samtidig.

Bygningen må betegnes som en av de mest vellykkede Due tegnet for statsbanene.

Røyken stasjonsbygning ble framvist i form av tegninger på Paris-utstillingen høsten 1900 i en avdeling utstilt av NSB's baneavdeling. Denne avdelingen ble tilgodesett med en gull-medalje. Bygningen ble revet ca. 1963. Bare den ombygde lokomotivstallen står igjen og tjener i dag som fjernarkiv for NSB.

Gjøvik stasjonsbygning var som endestasjon den største av disse bygningene. Den er oppført i pusset teglsteinsmur, med detaljer og en høy sokkelmur i upusset tegl. Stilpreget er igjen sammensatt med nyromanske halvbuevinduer på inngangssiden og tysk renessansepreg med bindingsverksdekor i gavlene mot sporene.

Gavlene, balkongmotivet på bysiden og den sammensatte formen gjør Gjøvik stasjonsbygning til en viktig bygning i norsk jernbanearkitektur.

Ingen av disse stasjonsbygningene var tilknyttet sporoverbygg.

Verneverdi

Registratoren har gitt følgende bygninger høy verneverdi:

Grefsen stasjon	stasjonsbygning godshus
Kjelsås stasjon	stasjonsbygning uthus ("ilgodshus")
Nittedal stasjon	stasjonsbygning
Hakadal stasjon	uthus
Stryken stasjon	vanntårn (prioritert)
Roa stasjon	stasjonsbygning
Lunner stasjon	stasjonsbygning uthus godshus
Gran stasjon	stasjonsbygning uthus godshus
Eina stasjon	uthus
Gjøvik stasjon	stasjonsbygning (prioritert) privet/vedbu uthus godshus lokstall
Bjørge stasjon	stasjonsbygning uthus
Grindvoll stasjon	stasjonsbygning

Valdresbanen

Anlegget ble utført som privatbane av a.s. Valdresbanen og åpnet seksjonsvis 1902 - 1906. Banen ble overtatt av NSB i 1937.

Det ble oppført 3 stasjonsbygningstyper på strekningen. Alle de opprinnelige bygningstypene er oppført i tre i en nøktern sveitserstil. Det opprinnelige bygningsprogrammet for stasjonsbygninger ser ut til å ha vært slik:

Oppført som egen stor type:

Dokka (seinere vokterbolig)
Fagernes

"Type for stor mellomstation Valdresbanen":

Hov
Fall
Fluberg
Odnes
Tonsåsen

"Type for liten mellomstation Valdresbanen":


Trevatn
Nordsinni
Bjørge

Aurdal og Leira fikk nye stasjonsbygninger under krigen, opprinnelige bygningstyper er ukjente.

Mange av bygningene har gjennomgått påbygg og utvidelser.

Av andre bygninger som er verdt å nevne er et broket bilde av innkjøpte og egenoppførte boliger på Dokka og Fagernes. På Dokka er det også et fint miljø av driftsbygninger, bl.a. tre lokstaller.

En spesiell bygning er stasjonsbygningen på Etna. Dette var opprinnelig en dobbelt vokterbolig tegnet av NSB Arkitektkontoret og oppført i 1925 i uinnkledd laftetømmer.



O P P L E G G O G B R U K

OM PROSJEKTET

I 1978 ble arbeidet med registrering av NSB's ca 5 000 bygninger påbegynt. En begrenset bygningsfortegnelse fra begynnelsen av 1950-årene var ikke blitt ajourført og manglet elementære opplysninger om den enkelte bygning.

Registreringsarbeidet har vært drevet i NSB's regi, men har delvis vært finansiert av Sekretariatet for registrering av faste kulturminner i Norge. Dette sekretariatet administrerer en omfattende registrering av samtlige bygninger oppført før 1900 i landet. NSB's arkitektkontor har administrert registreringsprosjektet mens frilanstilknyttede arkitekter har utført registreringen.

REGISTRERINGENS FORMÅL

Formålet med registreringen har vært:

1. Å bygge opp et forbrukervennlig register over samtlige bygninger i NSB til bruk i forvaltningen. Det skal gis grunnleggende data om samtlige bygninger samt allsidige opplysninger om et utvalg av bygningene. Registeret er bygd opp for seinere bruk av EDB til lagring og ajourføring.
2. Å sikre en forvarlig behandling av bygningsmassen ved ombygginger, tilbygg og vedlikehold, gjennom bl.a. en sortering av bygningene med hensyn til saksbehandling.
3. Å legge grunnlaget for at NSB kan utforme en egen politikk i verne spørsmål. I en tid der verneinteressene fokuseres på NSB's bygningsmasse, samtidig som NSB står foran en omfattende sanering av egne bygninger, er det nødvendig å finne fram til et velbegrunnet utvalg av verneobjekter.

OPPLEGG OG INNLEDNING

Registreringen er presentert distrikt- og strekningsvis. Hver strekning er igjen inndelt etter mønsteret:

Stasjon - mellomstasjon - stasjon - osv., slik at hver stasjon og hver mellomstrekning utgjør en enhet (forøvrig identisk med opplegget i stortingsmelding nr. 10 (1979-80) "Fortegnelse over statens eiendommer").

Registreringen er utført på 2 nivåer:

1. Oversiktsregistrering med grunnleggende opplysninger om samtlige NSB-bygninger.
2. Detaljregistrering av et utvalg av bygningene.

Bygningene som detaljregistreres er valgt ut etter følgende kriterier:

1. Samtlige bygninger oppført før 1900.
2. Bygninger oppført etter 1900 med unntak av plattformskur, trallebuer, materialbuer, hvilebuer, sporskiftekiosker, utedoer, pumpehus, uthus til vokterboliger, CTC-hus samt mindre verksteder, garasjer, lagerbygninger o.l.
3. Dersom bygningen som nevnt ovenfor er av spesiell arkitektonisk eller antikvarisk interesse, eller inngår som en del av et arkitektonisk helhetlig anlegg, er de imidlertid likevel medtatt.

Hver stasjon/mellomstrekning har således følgende innhold:

1. Oversiktskjema med opplysninger om samtlige bygninger på stasjonen/mellomstrekningen.
2. Situasjonsplan for identifikasjon av bygningene (gjelder for stasjoner og større anlegg på mellomstrekningene).
3. Detaljregistreringsskjemaer der dette er aktuelt.

Bygg av spesiell forsvarsmessig betydning er holdt utenfor registreringen.

AJOURFØRING

Ajourføring av registreringene kan for de større bygningenes vedkommende skje ved eiendomsinformasjon som allerede flyter gjennom NSB. Når det gjelder mindre bygninger som buer, skur, uthus osv. må ajourføringen skje ved periodisk gjennomgang av denne bygningsmassen i samarbeid med de lokale baneavdelingene.

Ajourføringen vil bli formidlet både gjennom utgivelse av rettelsesblad og ved nyopptrykk av hefter i sin helhet.

KOMMENTARER TIL ENKELTE AV DETALJREGISTRERINGSSKJEMAETS RUBRIKKER

Banestrekning

Inndeling og nummerering er gjennomført i henhold til trykk 802, rettelsesblad nr. 2 (1. jan. 1982).

Stasjonsnummer

Stasjonsnummer er også hentet fra trykk 802.

Bygningsnummer

Bygningsnummeret er en for denne registreringen intern, fortløpende nummerering for hver stasjon/anlegg, for lettere å kunne sammenholde oversiktsregistrering, situasjonsplan og detaljregistreringer.

Fotografier

Datering for fotografiene sammenfaller med registreringsdato dersom ikke noe annet er nevnt.

Tegning

Ved valg av tegning er det i største mulig grad forsøkt å finne fram til opprinnelig tegning. Unntak fra dette har vært gjort der seinere ombygginger/tilbygginger har forandret bygningsformen totalt. Ajourførte tegninger for de fleste NSB-bygninger finnes i distriktene og/eller baneavdelingens arkitektkontor i Had.

Verneverdi

Fastsettelse av verneverdi har skjedd på fritt, faglig grunnlag av registratorene i samarbeid med arkitektkontoret. De viktigste kriteriene har i prioritert rekkefølge vært:

1. Bygningshistorisk/arkitekturhistorisk verdi i landsmålestokk, om bygningen er banebrytende/representativ for en spesiell byggeskikk.
2. Jernbanehistorisk verdi og plassering. Om bygningen har en funksjon som forteller noe om jernbaneteknologien og historien.
3. Bygningens plass i lokalhistorien.

I tillegg er det tatt hensyn til:

4. Om bygningen fortsatt har et opprinnelig utseende
5. Bygningens verdi som del av et helhetlig anlegg.

I rubrikkene for verneverdi er det innlagt rutiner for saksbehandling for å fremme et arkitektonisk og antikvarisk forsvarlig behandling ved ombygginger osv. Som det framgår av teksten i rubrikkene skjer dette ved en sortering av bygningene i 2 kategorier. Ved bygninger med høy og middels verneverdi skal arkitektkontoret godkjenne slike endringer.

Det må presiseres at hensikten med å angi verneverdi i første rekke har vært å sikre en fagmessig behandling og vern av bygninger som fortsatt skal være i bruk. Høy middels verneverdi betyr at bygningen er vurdert å ha så høy arkitektonisk og kulturhistorisk verdi at endringer av planer, utskifting av vinduer, dører, takteking m.m. må utføres med nødvendig faglig assistanse.

Rubrikken for prioritering ("prioritert") er innført for å muliggjøre utvelgelse av et mindre antall bygninger som spesielt verneverdige. Ettersom NSB's bygninger ofte ble oppført i serier kan det f.eks. være altuelt å velge ut en av flere like for bevaring. Ved utfylling av denne rubrikken har det, der det har vært mulig, vært tatt sidehensyn til bygningens framtidige bruksmulighet.

Klassifisering som "prioritert" innebærer ikke formell fredning etter Lov om kulturminner. Hovedadministrasjonen kan i spesielle tilfeller også innvilge rivingstillatelse for slike bygninger, dersom f.eks. andre bygninger av samme type kan bevares i stedet.

Fargeskjema

Fargene er angitt med kodebetegnelse etter boka "Farver i farver", Politikens forlag, København 1974. Fargene er i tillegg angitt med fargebetegnelse.

Tegninger (Arkivhenvisning)

For tegninger som befinner seg i NSB's forskjellige arkiver opptrer følgende forkotelser:


A		
AK		
BD	Arkitektkontorets tegningsarkiv, Had	
B1		
BdB	Bergen distrikt	Baneavd. arkiv
DdB	Drammen distrikt	" "
B		
HdB	Hamar distrikt	" "
KdB	Kristiansand distr.	" "
NdB	Narvik distrikt	" "
OdB	Oslo distrikt	" "
SdB	Stavanger distr.	" "
TdB	Trondheim distr.	" "

NSB - REGISTRERING AV BYGNINGER

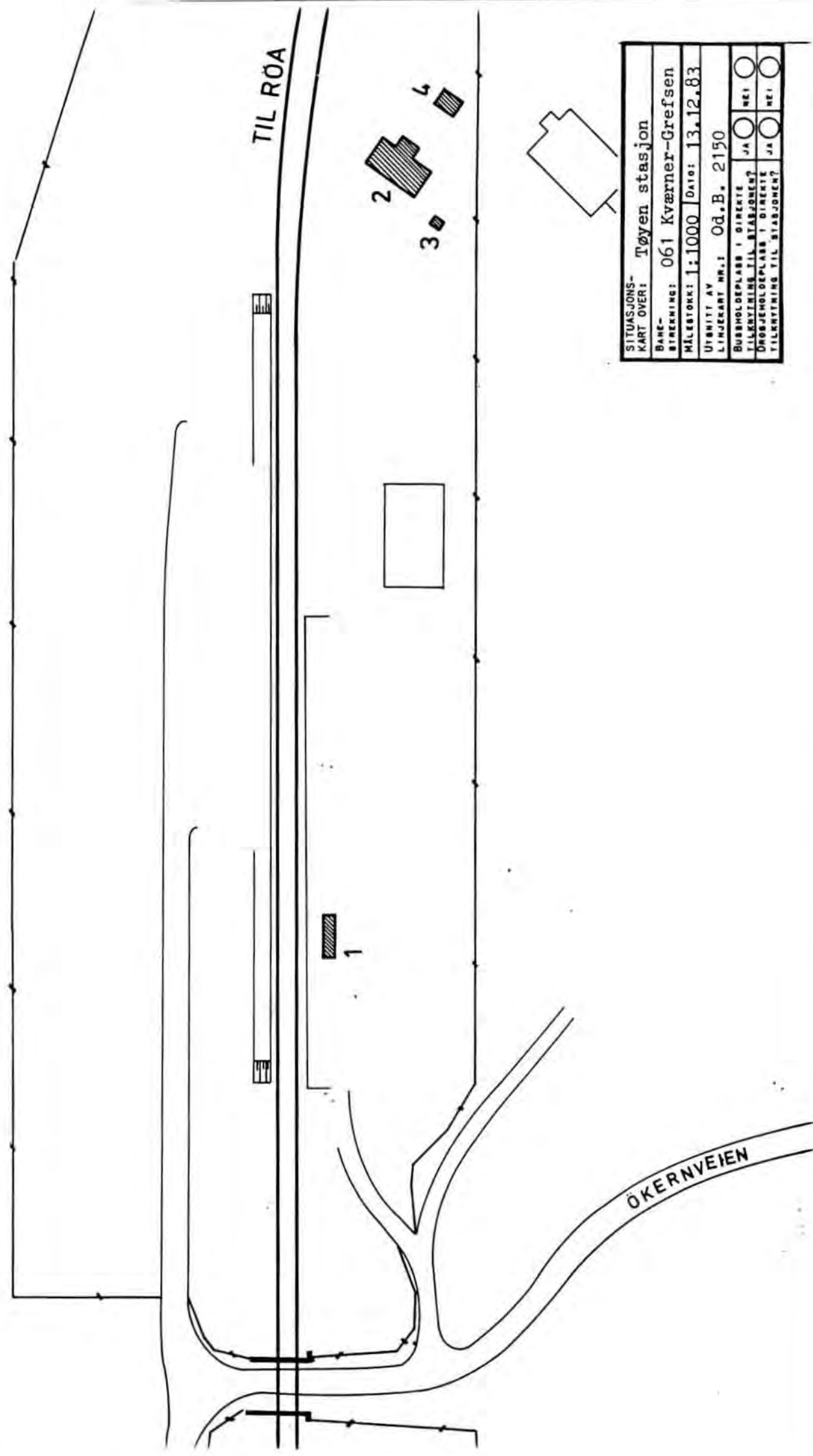
 UTGITT:
 REVIDERT:

STASJONSNR 0600	STASJON/STREKNING/ANLEGG TØYEN HOLDEPLASS	BANE/BILRUTE GJØVIKBANEN	DISTRIKT OSLO
--------------------	--	-----------------------------	------------------

BYGN NR	KILOMETER	BYGNINGSTYPE	ADRESSE	MATRIKSEL GNR BNR	BEBYGD AREAL	ETG	BRUTTO GOLVFLATE	HOVED- MATERIALE	BYGGEAR	TEGNINGER ARKIVNR	MERKNAD	EGET SKIEMA
1	4,43	Leskur	Tøyen, Oslo	128/38	12	1		Mur				
2	4,59	Stm. bolig	"	"	86	1½		Tre	1818	O.d.B. 9/13 " 9/14 " 9/15		X
3	4,58	Uthus til bolig	"	"	5	1		Tre				
4	4,61	Stabbur til bolig	"	"	18	1		Tre				X



ca. N.



SITUASJONS-	Tøyen stasjon
KART OVER:	
BANE-	061 Kværner-Grefsen
STREKNING:	
MÅLESTOKK:	1:1000
DATE:	13.12.83
UTSNITT AV	
LINJEKART NR.:	Od.B. 2150
BUSHOLDEPLASS I DIREKTE	JA <input type="checkbox"/> NEI <input type="checkbox"/>
TILKRYTNING TIL STASJONEN?	JA <input type="checkbox"/> NEI <input type="checkbox"/>
DRØSJEHOLDEPLASS I DIREKTE	JA <input type="checkbox"/> NEI <input type="checkbox"/>
TILKRYTNING TIL STASJONEN?	JA <input type="checkbox"/> NEI <input type="checkbox"/>



NSB - REGISTRERING AV BYGNINGER

Bak Had 070375

NAV BYGNINGENS ART	TØYEN HOLDEPLASS Stasjonsmesterbolig, bolig	STASJONSNR 0600	BYGN NR 2
BANESTREKNING	061 Kværner - Grefsen	KILOMETER 4,59	
KOMMUNE.MATR.NR	Oslo	GÅRDSNR 128	BRUKSNR 38
ADRESSE		DISTRIKT Oslo	



SKAL RIVES

9.10.86

TEGNINGEN VISER: Oppmålingstegn. dat. des. 1952 M 1:200

OPPRINNELIG BRUKSFORMÅL	PRIMÆRT Våningshus, bolig	SEKUNDÆRT	
NAVÆRENDE BRUKSFORMÅL	PRIMÆRT Bolig	SEKUNDÆRT	ANTALL LEILIGHETER: 1 ANTALL OVERNATTINGSROM: 0
FORHOLD TIL ANDRE HUS	Del av anlegg - frittstående		
FYSISK MILJØ- SAMMENHENG	By		

VERNEVERDI	<input type="checkbox"/> PRIO- RITERT	BYGNINGEN PRIORITERES SPESIELT SOM BEVA- RINGSOBJEKT (EVT. INTERN NSB-FREDNING)	<input type="checkbox"/> BYGNINGEN ER FREDET I MEDHOLD AV LOV OM KULTURMINNER
	<input type="checkbox"/> HØY	ENDRINGER SKAL IKKE FORETAS FØR ARKITEKTKONTORET HAR GODKJENT PLANENE. DETTE GJELDER OGSÅ UTSKIFTING AV DØRER, VINDUER, KLEDNING, TAKTEKKING OSV.	
	<input type="checkbox"/> MIDDELS		
	<input checked="" type="checkbox"/> LAV	ENDRINGER KAN FORETAS UTEN GODKJENNING FRA ARKITEKTKONTORET. DET HENVISES TIL GENE- RELLE RÅD OG RETNINGSLINJER.	
<input type="checkbox"/> INGEN			

DIMENSJONER	HOVED'ÅL M 12,0 x 6,4	BEBYGD AREAL M ² 86	ANTALL ETASJER 1½	BRUTTO GOLVAREAL M ²
-------------	--------------------------	-----------------------------------	----------------------	------------------------------------

BYGNINGSDEL	TYPE.KONSTRUKSJON	INSTALLASJON	MERKNAD
FUNDAMENT	Fuget naturstein, ringmur	SKORSTEIN	STK. 1
KJELLER UNDERETASJE	1. Kjeller, trebjelkelag 2. Kryperom, trebjelkelag	ELEKTRISITET	Innlagt
YTTERVEGG	1. Laftet tømmer 2. Bindingsverk	OPPVARMING	PRIMÆRT: Elektrisk SEKUNDÆRT: Ved
FASADEKLEDNING	Stående staffpanel	VANN	Innlagt
TAKFORM	1. Saltak 2. Pulttak	BAD	Ikke innlagt
TAKTEKING	Asbestsementplater "lapp"	TOALETT	TYPE: ANTALL 0

VINDUER	4 Opprinnelige vinduer Øvrige skiftet til 2- eller 3- fags i nyttformat	DEKOR INNSKRIPSJONER	Profilerte sperre- og ås-ender, dør- og vindusomramninger
DØRER	Skiftet til panelte m/glassfelt	INTERIØR	

BYGGÅR	AR 9 1818	MERKNAD (iflg. leieboer)
TILBYGGING OMBYGGING FLYTTING	AR	ENDRING

VEDLIKEHOLDS- TILSTAND	TILSTAND AR:	I GOD STAND	BEGYNNENDE FORFALL	FRAMSKREDET FORFALL	RUIN	EVT FORFALLSÅRSÅK
	1983	X				

FARGESKJEMA	OPPRINNELIG	NAVÆRENDE	FRAMTIDIG	BYGGHERRER
UTVENDIG VEGG		4B4 Grågul		ARKITEKT
VINDSKIER		Hvit		BYGGMESTER
GERIKTER		Hvit		BYGNINGSTYPE
VINDUER		Hvit		STILPREG
DØRER		6F8 Mørkbrun		
HJØRNEBORD				

TEGNINGER (ARKIVHENVISNING)	O.d.B 9/13, 9/14, 9/15
ELDRE FOTOGRAF	

ANDRE OPPLYSNINGER	UTGITT	DATO	REGISTR.	DATO 13.12.83
	RETTELSES- BLAD	NR	INNFORT DEN	AV
		NR	INNFORT DEN	AV
		NR	INNFORT DEN	AV

NSB · REGISTRERING AV BYGNINGER

Bak / Had 0703 79

NAVN BYGNINGENS ART	TØYEN HOLDEPLASS Stabbur til bolig	STASJONSNR 0600	BYGN NR 4
BANESTREKNING	061 Kværner - Grefsen	KILDMETER 4,61	
KOMMUNE, MATR. NR.	Oslo	GÅRDSNR 128	BRUKSNR 38
ADRESSE		DISTRIKT Oslo	



TEGNINGEN VISER

OPPRINNELIG BRUKSFORMÅL	PRIMÆRT Stabbur	SEKUNDÆRT	
NÅVÆRENDE BRUKSFORMÅL	PRIMÆRT Lager	SEKUNDÆRT	ANTALL LEILIGHETER: 0 ANTALL OVERNATTINGSROM: 0
FORHOLD TIL ANDRE HUS	Del av anlegg - frittstående		
FYSISK MILJØ- SAMMENHENG	By		

VERNEVERDI	<input type="checkbox"/> PRIO- RITERT	BYGNINGEN PRIORITERES SPESIELT SOM BEVA- RINGSOBJEKT (EVT INTERN NSB-FREDNING)	<input type="checkbox"/> BYGNINGEN ER FREDET I MEDHOLD AV LOV OM KULTURMINNER
	<input type="checkbox"/> HØY	ENDRINGER SKAL IKKE FORETAS FØR ARKITEKTKONTORET HAR GODKJENT PLANENE. DETTE GJELDER OGSÅ UTSKIFTING AV DØRER, VINDUER, KLEDNING, TAKTEKKING OSV.	
	<input type="checkbox"/> MIDDELS		
	<input checked="" type="checkbox"/> LAV	ENDRINGER KAN FORETAS UTEN GODKJENNING FRA ARKITEKTKONTORET. DET HENVISES TIL GENE- RELLE RÅD OG RETNINGSLINJER.	
	<input type="checkbox"/> INGEN		

DIMENSJONER	HØVEDTÅL M 4,5 x 4,0	BEBYGD AREAL M ² 18	ANTALL ETASJER 1	BRUTTO GOLVAREAL M ²
-------------	-------------------------	-----------------------------------	---------------------	------------------------------------

BYGNINGSDEL	TYPE. KONSTRUKSJON	INSTALLASJON	MERKNAD
FUNDAMENT	Trestabber	SKORSTEIN	STK 0
KJELLER UNDERETASJE	Åpen, trebjelkelag	ELEKTRISITET	Innlagt
YTTERVEGG	Laftet tømmer (?)	OPPVARMING	PRIMERT SEKUNDERT:
FASADEKLEDNING	Stående tømmermannspanel	VANN	Ikke innlagt
TAKFORM	Saltak	BAD	Ikke innlagt
TAKTEKKING	Flat sementstein	TOALETT	TYPE: ANTALL 0

VINDUER	Skiftet	DEKOR INNSKRIPSJONER	Profilerte sperreender
DØRER	Skiftet	INTERIØR	

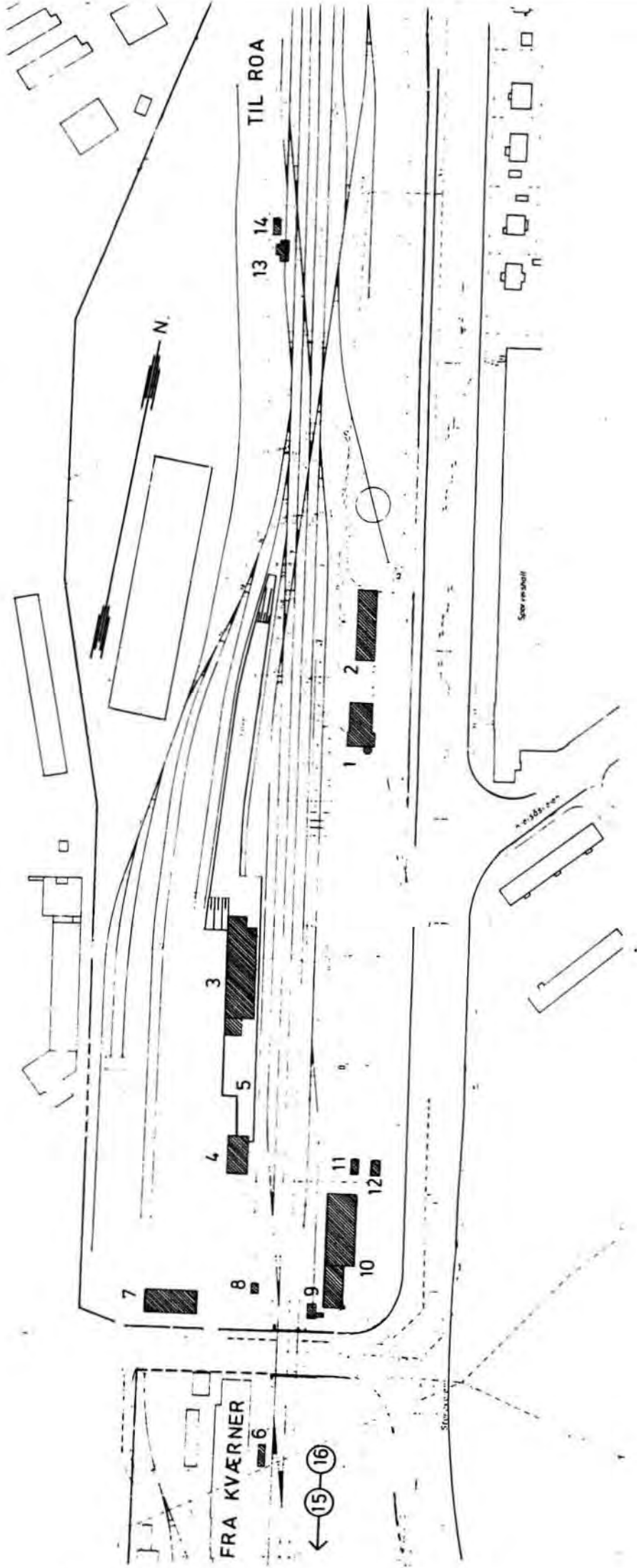
BYGGGEÅR	ÅR	MERKNAD
TILBYGGING OMBYGGING FLYTTING	ÅR	ENDRING

VEDLIKEHOLDS- TILSTAND	TILSTAND ÅR	I GOD STAND	BEGYNNENDE FORFALL	FRAMSKREDET FORFALL	RUIN	EVT. FORFALLSÅRSÅK
	1983	X				

FARGESKJEMA	OPPRINNELIG	NAVERENDE	FRAMTIDIG	BYGGHERRE
UTVENDIG VEGG		6F8 Mørkbrun		ARKITEKT
VINDSKIER		Hvit		BYGGMESTER
GERIKTER		Hvit		BYGNINGSTYPE
VINDUER		Hvit		STILPREG
DØRER		5D5 Brun		
HJØRNEBORD				

TEGNINGER (ARKIVHENVISNING)	
ELDRE FOTOGRAF	

ANDRE OPPLYSNINGER	UTGITT	DATO	REGISTR.	DATO 13.12.83
	RETTELSES- BLAD	NR	INNFØRT DEN	AV
		NR	INNFØRT DEN	AV
		NR	INNFØRT DEN	AV



SITUASJONS- KART OVER: Grefsen stasjon	
BANE- BYGGERING: 061 Kværner-Roa	
MÅLSTOKK: 1:2500	Dato: 12.10.78
UTDRITT AV LINJEKART NR.1 Od.B. 2170	
BUSSHOLDEPLASS I DIREKTE TILKnytning til stasjonen?	JA <input type="radio"/> NEI <input type="radio"/>
ØRSJØHOLDEPLASS I DIREKTE TILKnytning til stasjonen?	JA <input type="radio"/> NEI <input type="radio"/>




NSB · REGISTRERING AV BYGNINGER

 UTGITT
 REVIDERT


STASJONSNR 0601	STASJON/STREKNING/ANLEGG GREFSEN STASJON	BANE/BILRUTE GJØVIKBANEN	DISTRIKT OSLO
--------------------	---	-----------------------------	------------------

BYGN NR	KILOMETER	BYGNINGSTYPE	ADRESSE	MATRIKEL GNR BNR	BEBYGD AREAL	ETG	BRUTTO GOLVFLATE	HOVED- MATERIALE	BYGGEAR	TEGNINGER ARKIVNR	MERKNAD	EGET SKJEMA
1	6,82	Stasjonsbygning	Grefsen, Oslo 4	79/4	250	2		Mur	1900	Ak 10989		X
2	6,87	Velferdshus	"	"	223	2		Betong, mur	1964	Ak 11112		X
3	6,70	Godshus	"	"	640	1		Mur	1900	Ak 11010		X
4	6,62	Godsekspedisjon	"	"	180	2		Mur	1943	Ak 8307		X
5	6,65	Godslager	"	"	545	1		Tre				
6	6,48	Trallebu	"	"		1		Tre				
7	6,55	Garasje	"	"	279	1		Betong, mur	1964	Ak 11123		X
8	6,56	Bensinlager	"	"	17	1		Tre, blikk				
9	6,55	Garasje, oljebu	"	"	36	1		Tre				
10	6,58	Lager	"	"	699	1		Tre	1902	O.d.B. 515/4	Utleid til Nor-Dan Vinduer/ Johs Ras- mussen A/S. Lite lager for Bm.	
11	6,61	Verksted, hvilerom	"	"	28	1		Tre			Stilly.avd.	
12	6,61	Verksted, lager	"	"	38	1		Tre			Stilly.avd.	
13	7,04	Vognvektbu	"	"	11	1		Tre				
14	7,05	Sandskur	"	"	26	1		Tre				

Forts.: Boliger neste side.



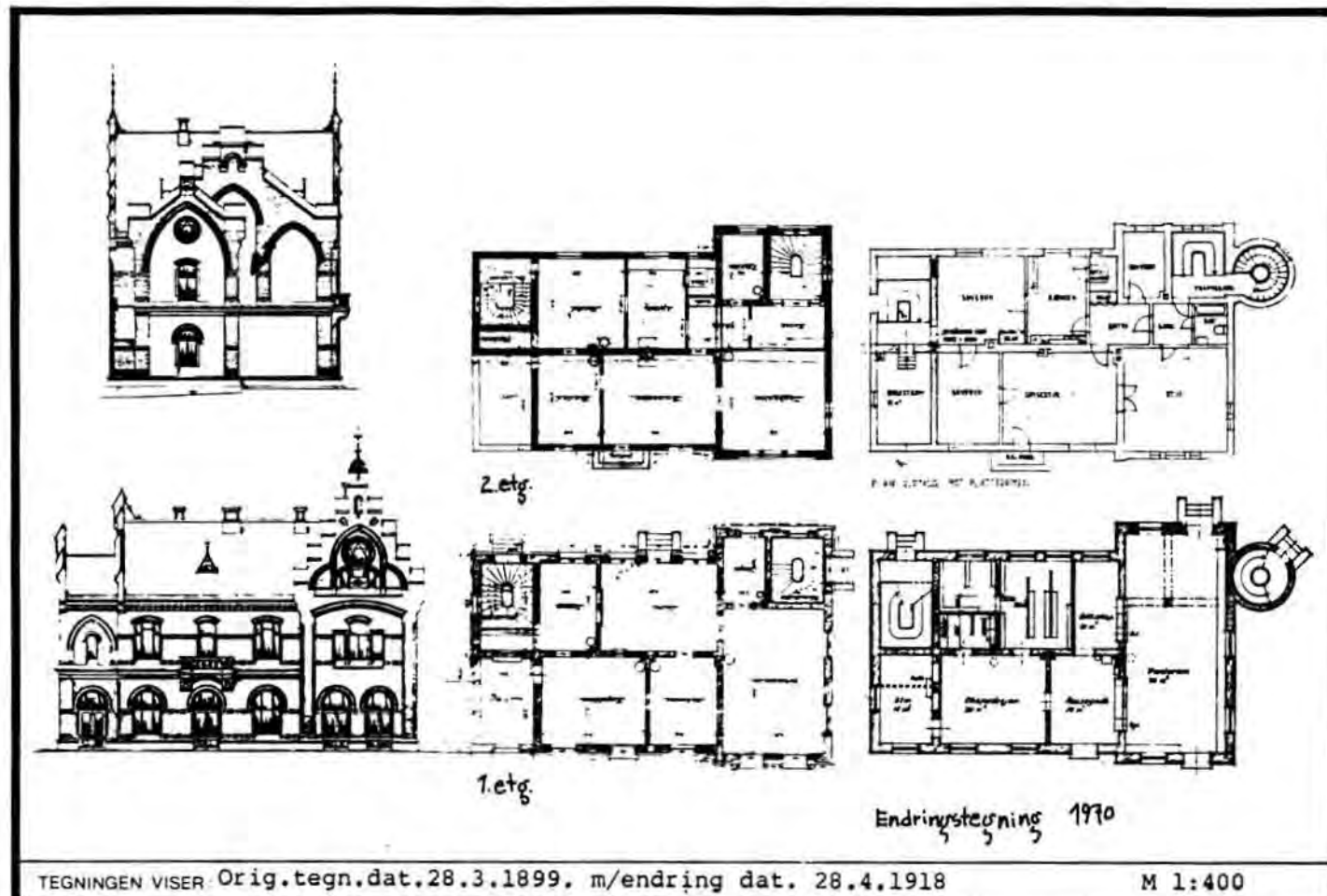
BYGN NR	KILOMETER	BYGNINGSTYPE	ADRESSE	MATRIKEL GNR/BNR	BEBYGD AREAL	ETG	BRUTTO GOLVFLATE	HOVED- MATERIALE	BYGGEÅR	TEGNINGER ARKIVNR.	MERKNAD	EGET SKJEMA
15	6,30	Funksjonærbolig 1	Storovn. 2, Oslo 4	79/4	150	2		Tre	1925	Ak 4151		X
16	6,33	Funksjonærbolig 2	Storovn. 4, Oslo 4	"	112	2		Tre		Ak 5563		X



NSB · REGISTRERING AV BYGNINGER

Bok Had 0703

NAV BYGNINGENS ART	GREFSEN STASJON Stasjonsbygning	STASJONSNR 0601	BYGN NR. 1
BANESTREKNING	061 Kværner - Grefsen	KILOMETER 6,82	
KOMMUNE.MATR.NR	Oslo	GÅRDSNR 79	BRUKSNR 4
ADRESSE	Storoveien 6	DISTRIKT Oslo	



TEGNINGEN VISER Orig.tegn.dat.28.3.1899. m/endring dat. 28.4.1918

M 1:400

OPPRINNELIG BRUKSFØRMÅL	PRIMÆRT Stasjonsbygning: -Ekspedisjon, venterom -Boliq	SEKUNDÆRT	
NAVÆRENDE BRUKSFØRMÅL	PRIMÆRT Stasjonsbygning: -Ekspedisjon, venterom -Boliq	SEKUNDÆRT -Relérom	ANTALL LEILIGHETER: 1 ANTALL OVERNATTINGSROM: 0
FORHOLD TIL ANDRE HUS	Del av anlegg - frittstående		
FYSISK MILJØ- SAMMENHENG	Sentralt strøk i by (Grefsen)		

VERNEVERDI	<input type="checkbox"/>	PRIORITERT	BYGNINGEN PRIORITERES SPESIELT SOM BEVARINGSOBJEKT (EVT. INTERN NSB-FREDNING)	<input type="checkbox"/>	BYGNINGEN ER FREDET I MEDHOLD AV LOV OM KULTURMINNER
	<input checked="" type="checkbox"/>	HØY	ENDRINGER SKAL IKKE FORETAS FØR ARKITEKKTTORET HAR GODKJENT PLANENE. DETTE GJELDER OGSÅ UTSKIFTING AV DØRER, VINDUER, KLEDNING, TAKTEKKING OSV.		
	<input type="checkbox"/>	MIDDELS			
	<input type="checkbox"/>	LAV	ENDRINGER KAN FORETAS UTEN GODKJENNING FRA ARKITEKKTTORET. DET HENVISES TIL GENERELLE RÅD OG RETNINGSLINJER.		
	<input type="checkbox"/>	INGEN			

DIMENSJONER	HØVEDMÅL M 20,75 x 11,38	BEBYGD AREAL M ² 250	ANTALL ETASJER 2	BRUTTO GOLVAREAL M ²
-------------	-----------------------------	------------------------------------	---------------------	------------------------------------

BYGNINGSDEL	TYPE. KONSTRUKSJON	INSTALLASJON	MERKNAD
FUNDAMENT	Fuget natursteinsmur	SKORSTEIN	STK 4
KJELLER UNDERETASJE	Kjeller, trebjelkelag	ELEKTRISITET	Innlagt
YTTERVEGG	Teglsteinmur	OPPVARMING	PRIMÆRT: Elektrisk SEKUNDÆRT: Ved
FASADEKLEDNING	1. Ingen 2. Puss	VANN	Innlagt
TAKFORM	Saltak	BAD	Innlagt
TAKTEKKING	Skifer -lapp	TOALETT	TYPE: WC ANTALL: 1

VINDUER	De fleste er nye, muligens med unntak av endevegg ved venterom.	DEKOR INNSKRIPSJONER	Dekorativt murverk m/profiler i gavler, dør- og vindusomramninger.
DØRER	Alle utskiftet til nye typer	INTERIØR	

BYGGEÅR	AR 1900	MERKNAD
TILBYGGING OMBYGGING FLYTTING	AR 1918- } 1920 } Tilbygg ilgods mot nord 1935- } 1937 } Tilbygg trapperom mot sør 1958- } 1959 } Ominnredning, 1. etg. (Bl.a. relérom) 1970- } 1971 } Div. ominnredning 1 etg.. Bad og WC i bolig 2. etg.	ENDRING

VEDLIKEHOLDS- TILSTAND	TILSTAND AR	I GOD STAND	BEGYNNENDE FORFALL	FRAMSKREDET FORFALL	RUIIN	EVT. FORFALLSÅRSÅK
	1978					

FARGESKJEMA	OPPRINNELIG	NÅVERENDE	FRAMTIDIG	BYGGHERRE NSB
UTVENDIG VEGG		8C4 Matt rød		ARKITEKT P.A.Due Endringer v/NSB- Ak
VINDSKIER				BYGGMESTER
GERIKTER				BYGNINGSTYPE
VINDUER		8C1 Lysgrå		STILPREG
DØRER		6E4 Brun		
HJØRNEBORD				

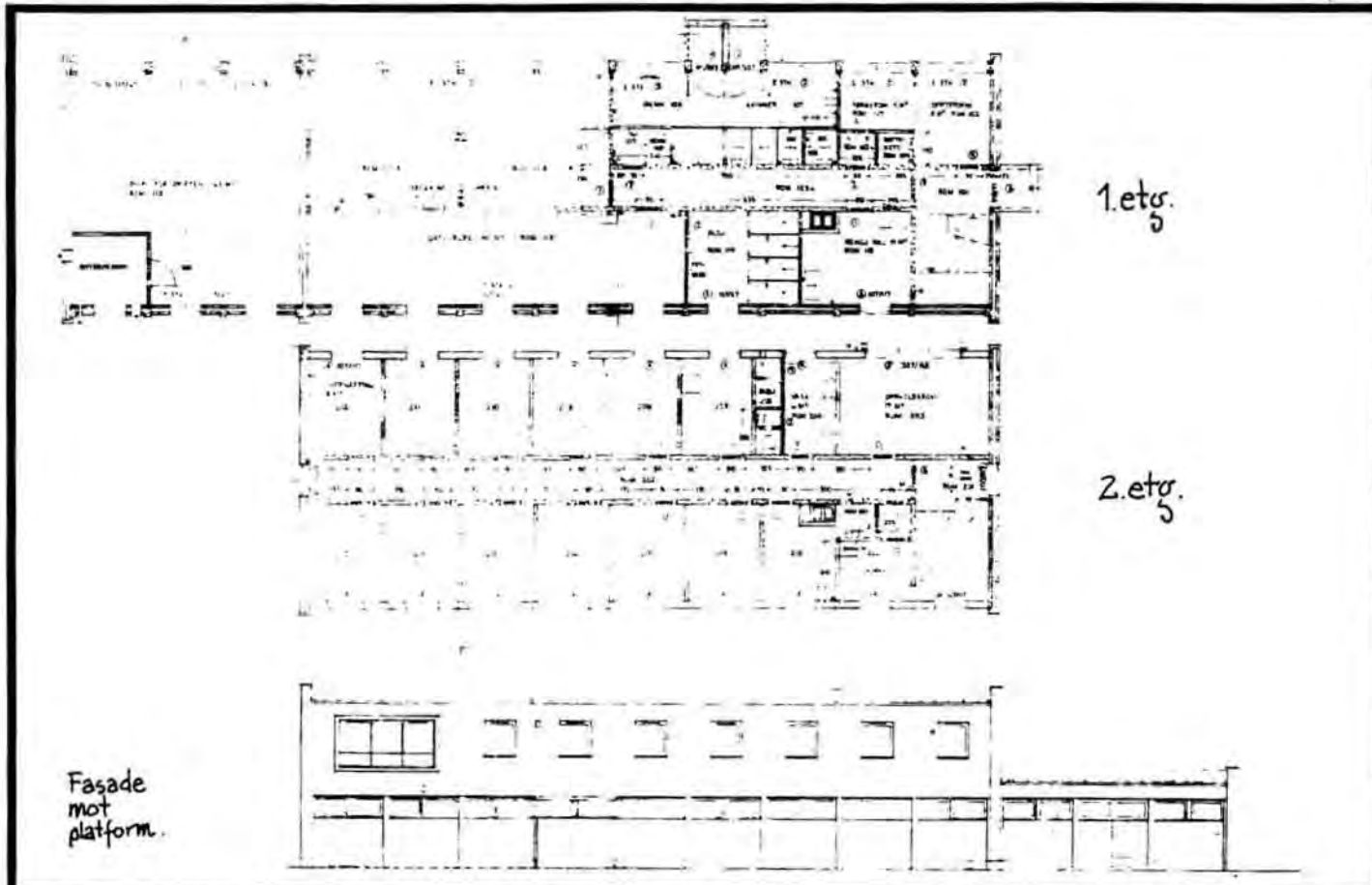
TEGNINGER (ARKIVHENVISNING)	Ak 10989
ELDRE FOTOGRAF	

ANDRE OPPLYSNINGER	UTGITT	DATO	REGISTR.	12.10.78
	RETTELSES- BLAD	NR	INNFORT DEN	AV
		NR	INNFORT DEN	AV
	NR	INNFORT DEN	AV	

NSB - REGISTRERING AV BYGNINGER

Bak Had 0703

NAV BYGNINGENS ART	GREFSEN STASJON Velferdsbygg	STASJONSNR	0601	BYGN NR	2
BANESTREKNING	061 Kværner - Grefsen	KILOMETER	6,87		
KOMMUNE. MATR. NR	Oslo	GARDSNR	79	BRUKSNR	4
ADRESSE	Storoveien 6	DISTRIKT	Oslo		



TEGNINGEN VISER: Orig.tegn.dat. 7.9., 21.9. og 20.10.1962

M 1:250

OPPRINNELIG BRUKSFØRMÅL	PRIMÆRT Velferdsbygg: -Overnattingsrom -Dagrom	SEKUNDÆRT -Kjøkken -Garderobe og bad -Tilfluktsrom	-Toaletter for publikum
NAVÆRENDE BRUKSFØRMÅL	PRIMÆRT Velferdsbygg: -Overnattingsrom -Dagrom -Kjøkken	SEKUNDÆRT -Garderobe og bad -Tilfluktsrom -Toaletter for publikum -Banemester kontor	ANTALL LEILIGHETER: 0 ANTALL OVERNATTINGSROM: 13
FORHOLD TIL ANDRE HUS	Del av anlegg - frittstående		
FYSISK MILJØ- SAMMENHENG	Sentralt i by, (Grefsen)		

VERNEVERDI	<input type="checkbox"/>	PRIORITERT	BYGNINGEN PRIORITERES SPESIELT SOM BEVARINGSOBJEKT (EVT. INTERN NSB-FREDNING)	<input type="checkbox"/>	BYGNINGEN ER FREDET I MEDHOLD AV LOV OM KULTURMINNER
	<input type="checkbox"/>	HØY	ENDRINGER SKAL IKKE FORETAS FØR ARKITEKTKONTORET HAR GODKJENT PLANENE. DETTE GJELDER OGSÅ UTSKIFTING AV DØRER, VINDUER, KLEDNING, TAKTEKKING OSV.		
	<input checked="" type="checkbox"/>	MIDDELS			
	<input type="checkbox"/>	LAV	ENDRINGER KAN FORETAS UTEN GODKJENNING FRA ARKITEKTKONTORET. DET HENVISES TIL GENERELLE RÅD OG RETNINGSLINJER.		
	<input type="checkbox"/>	INGEN			

DIMENSJONER	HOVEDTAL M 32,2 x 9,3	BEBYGD AREAL M ² 223	ANTALL ETASJER 2, 1	BRUTTO GOLVAREAL M ²
-------------	--------------------------	------------------------------------	------------------------	------------------------------------

BYGNINGSDEL	TYPE KONSTRUKSJON	INSTALLASJON	MERKNAD
FUNDAMENT	Betong, ringmur	SKORSTEIN	STK 1
KJELLER UNDERETASJE	Kjeller, betongdekke	ELEKTRISITET	Innlagt
YTTERVEGG	1. Betongsøyler 2. Teglmur	OPPVARMING	PRIMERT: Oljefyrt sentralkjel SEKUNDÆRT:
FASADEKLEDNING	1. Puss 2. Ingen	VANN	Innlagt
TAKFORM	Flatt tak	BAD	Dusj innlagt
TAKTEKKING	Papp	TOALETT	TYPE: WC ANTALL: 8

VINDUER	Opprinnelig	DEKOR INNSKRIPSJONER
DØRER	Opprinnelig	INTERIØR

BYGGGEÅR	AR 1964	MERKNAD
TILBYGGING OMBYGGING FLYTTING	AR	ENDRING

VEDLIKEHOLDS- TILSTAND	TILSTAND AR	I GOD STAND	BEGYNNENDE FORFALL	FRAMSKREDET FORFALL	RUIIN	EVT. FORFALLSÅRSÅK
	1978	X				

FARGESKJEMA	OPPRINNELIG	NAVERENDE	FRAMTIDIG	BYGGHERRE NSB
UTVENDIG VEGG		1E1 Mellomgrå		ARKITEKT NSB-AK v/A.Sundby, A.Aalberg
VINDSKIER				BYGGMESTER
GERIKTER				BYGNINGSTYPE
VINDUER		1C1 Lysgrå		STILPREG
DØRER		6E4 Brun		
HJØRNEBORD				

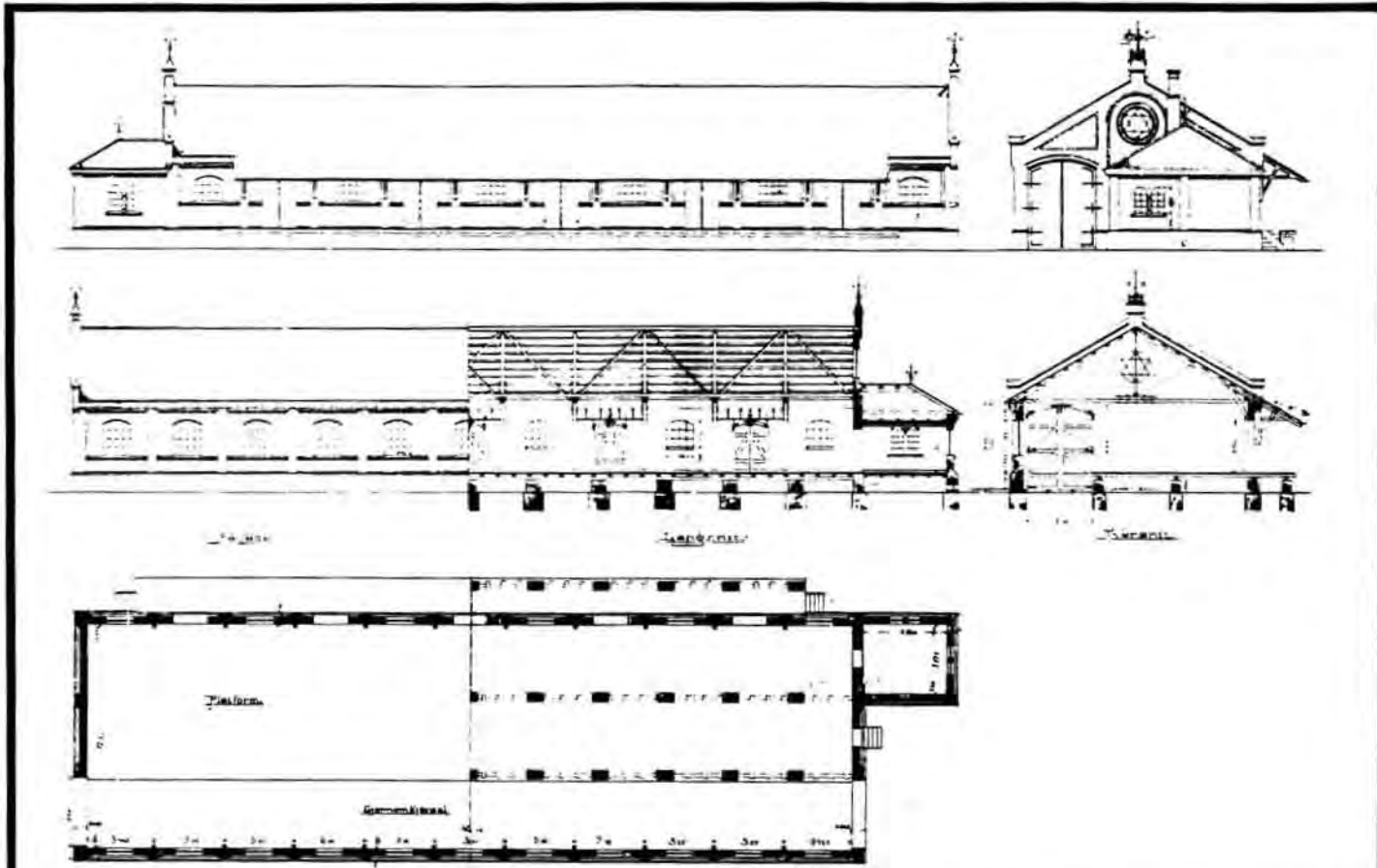
TEGNINGER (ARKIVHENVISNING)	Ak 11112
ELDRE FOTOGRAF	

ANDRE OPPLYSNINGER	UTGITT	DATO	REGISTR.	DATO 17.10.78
	RETTELSES- BLAD	NR	INNFORT DEN	AV
		NR	INNFORT DEN	AV
	NR	INNFORT DEN	AV	

NSB · REGISTRERING AV BYGNINGER

Bak Had 0703

NAVN BYGNINGENS ART	GREFSEN STASJON Godshus	STASJONSNR 0601	BYGN NR 3
BANESTREKNING	061 Kværner - Grefsen	KILOMETER 6,70	
KOMMUNE.MATR.NR.	Oslo	GÅRDSNR 79	BRUKSNR 4
ADRESSE	Storoveien 6	DISTRIKT Oslo	



TEGNINGEN VISER Orig.tegn.dat. 23.9 og 14.10.1899

M 1:400

OPPRINNELIG BRUKSFORMÅL	PRIMÆRT Godshus	SEKUNDÆRT	
NAVÆRENDE BRUKSFORMÅL	PRIMÆRT Godshus	SEKUNDÆRT	ANTALL LEILIGHETER: 0 ANTALL OVERNATTINGSROM: 0
FORHOLD TIL ANDRE HUS	Del av anlegg - sammenbygd		
FYSISK MILJØ- SAMMENHENG	Sentralt strøk i by (Grefsen)		

VERNEVERDI	<input type="checkbox"/> PRIO- RITERT	BYGNINGEN PRIORITERES SPESIELT SOM BEVA- RINGSOBJEKT (EVT. INTERN NSB-FREDNING)	<input type="checkbox"/> BYGNINGEN ER FREDET I MEDHOLD AV LOV OM KULTURMINNER
	<input checked="" type="checkbox"/> HØY	ENDRINGER SKAL IKKE FORETAS FØR ARKITEKTKONTORET HAR GODKJENT PLANENE. DETTE GJELDER OGSÅ UTSKIFTING AV DØRER, VINDUER, KLEDNING, TAKTEKKING OSV.	
	<input type="checkbox"/> MIDDELS		
	<input type="checkbox"/> LAV	ENDRINGER KAN FORETAS UTEN GODKJENNING FRA ARKITEKTKONTORET. DET HENVISES TIL GENE- RELLE RÅD OG RETNINGSLINJER.	
	<input type="checkbox"/> INGEN		

DIMENSJONER	HOVEDÅL M 49,0 x 13,7	BEBYGD AREAL M ² 640	ANTALL ETASJER 1	BRUTTO GOLVAREAL M ²
-------------	--------------------------	------------------------------------	---------------------	---------------------------------

BYGNINGSDEL	TYPE. KONSTRUKSJON	INSTALLASJON	MERKNAD
FUNDAMENT	Ringmur fuget naturstein	SKORSTEIN	STK 1
KJELLER UNDERETASJE	Oppfylt, betong på kult	ELEKTRISITET	Innlagt
YTTERVEGG	Teglsteinsmur	OPPVARMING	PRIMÆRT: SEKUNDÆRT:
FASADEKLEDNING	Ingen	VANN	Innlagt
TAKFORM	Saltak	BAD	Ikke innlagt
TAKTEKKING	1. Bølgeblikk 2.Skifer -lapp (over varmerom)	TOALETT	TYPE: ANTALL 0

VINDUER	Opprinnelig	DEKOR INNSKRIPSJONER	Dekorativt murverk m/profiler i gavler, gesims, dør- og vindusomramninger. Gavlspir.
DØRER	Halvparten av porter mot spor skiftet ut med bredere	INTERIØR	

BYGGEÅR	AR 1900	MERKNAD
TILBYGGING OMBYGGING FLYTTING	AR 1960 1964	ENDRING Kontor mot sør. Opprinnelig kontor omgjort til varmerom. Overbygg for rampe. Spor i bygningen fjernet.

VEDLIKEHOLDS-TILSTAND	TILSTAND. AR	I GOD STAND	BEGYNNENDE FORFALL	FRAMSKREDET FORFALL	RUIN	EVT FORFALLSÅRSÅK
	1978	X				

FARGESKJEMA	OPPRINNELIG	NAVÆRENDE	FRAMTIDIG	BYGGHERRER NSB
UTVENDIG VEGG		Ingen (teglmur)		ARKITEKT P.A. Due
VINDSKIER				BYGGMESTER
GERIKTER				BYGNINGSTYPE
VINDUER		6C4 Brunoransje		STILPREG
DØRER		6C4		
HJØRNEBORD				

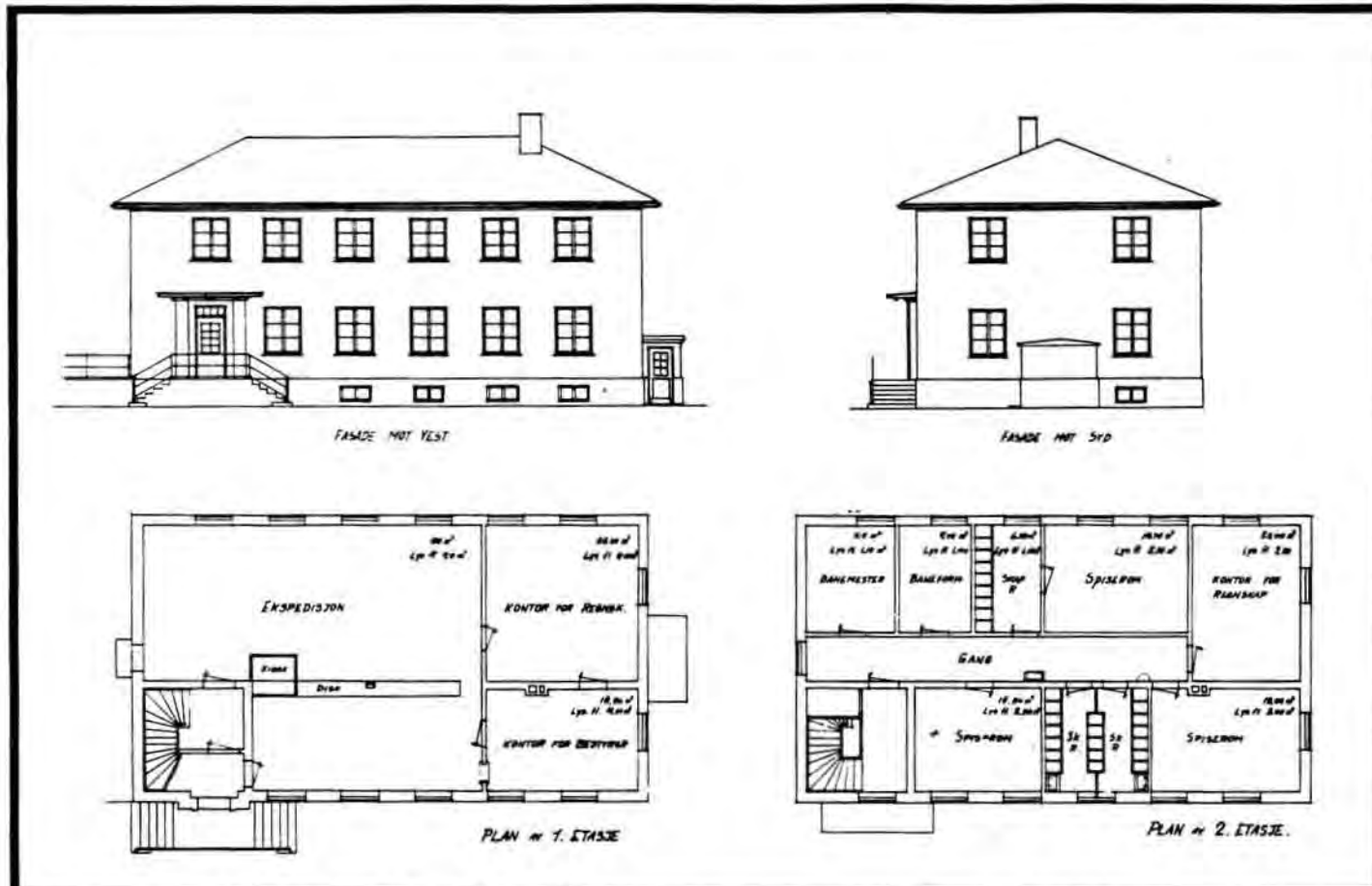
TEGNINGER (ARKIVHENVISNING)	Ak 11010
ELDRE FOTOGRAF	

ANDRE OPPLYSNINGER	Sammenbygd med godslager (overbygd rampe)	UTGITT	DATO	REGISTR.	DATO
					17.10.78
		RETTELSES- BLAD	NR	INNFORT DEN	AV
		NR	INNFORT DEN	AV	
		NR	INNFORT DEN	AV	

NSB · REGISTRERING AV BYGNINGER

Bak Had 0703

NAV BYGNINGENS ART	GREFSEN STASJON Godshusekspedisjonsbygning	STASJONSNR 0601	BYGN NR 4
BANESTREKNING	061 Kværner - Grefsen	KILOMETER 6,62	
KOMMUNE MATR.NR	Oslo	GÅRDSNR 79	BRUKSNR 4
ADRESSE	Storoveien 6	DISTRIKT Oslo	



TEGNINGEN VISER Orig.tegn.dat. 28.8.1941

M 1:250

OPPRINNELIG BRUKSFORMÅL	PRIMÆRT Godsekspedisjon Kontor for Banemester Spiserom	SEKUNDÆRT	
NAVÆRENDE BRUKSFORMÅL	PRIMÆRT Godsekspedisjon Spiserom	SEKUNDÆRT	ANTALL LEILIGHETER: 0 ANTALL OVERNATTINGSROM: 0
FORHOLD TIL ANDRE HUS	Del av anlegg - sammenbygd		
FYSISK MILJØ- SAMMENHENG	Sentralt bystrøk (Grefsen)		

VERNEVERDI	<input type="checkbox"/> PRIO- RITERT	BYGNINGEN PRIORITERES SPESIELT SOM BEVARINGSOBJEKT (EVT. INTERN NSB-FREDNING)	<input type="checkbox"/> BYGNINGEN ER FREDET I MEDHOLD AV LOV OM KULTURMINNER
	<input type="checkbox"/> HØY	ENDRINGER SKAL IKKE FORETAS FØR ARKITEKTKONTORET HAR GODKJENT PLANENE. DETTE GJELDER OGSÅ UTSKIFTING AV DØRER, VINDUER, KLEDNING, TAKTEKKING OSV.	
	<input checked="" type="checkbox"/> MIDDELS		
	<input type="checkbox"/> LAV	ENDRINGER KAN FORETAS UTEN GODKJENNING FRA ARKITEKTKONTORET. DET HENVISES TIL GENERELLE RÅD OG RETNINGSLINJER.	
	<input type="checkbox"/> INGEN		

DIMENSJONER	HOVEDÅL M 18,0 x 10,0	BEBYGD AREAL M ² 180	ANTALL ETASJER 2	BRUTTO GOLVAREAL M ²
-------------	--------------------------	------------------------------------	---------------------	------------------------------------

BYGNINGSDEL	TYPE.KONSTRUKSJON	INSTALLASJON	MERKNAD
FUNDAMENT	Betong, ringmur	SKORSTEIN	STK. 1
KJELLER UNDERETASJE	Kjeller, betongdekke	ELEKTRISITET	Innlagt
YTTERVEGG	Betong-mur	OPPVARMING	PRIMÆRT: Sentral-oljefyr SEKUNDÆRT:
FASADEKLEDNING	Puss	VANN	Innlagt
TAKFORM	Valmtak	BAD	Dusj innlagt
TAKTEKKING	Pappshingel (?)	TOALETT	TYPE: WC ANTALL: 5

VINDUER	Opprinnelig	DEKOR INNSKRIPSJONER	
DØRER	Opprinnelig	INTERIØR	

BYGGEÅR	ÅR 1943	MERKNAD	
TILBYGGING OMBYGGING FLYTTING	ÅR	ENDRING	

VEDLIKEHOLDS- TILSTAND	TILSTAND ÅR	I GOD STAND	BEGYNNENDE FORFALL	FRAMSKREDET FORFALL	RUIIN	EVT FORFALLSÅRSÅK
	1978	X				

FARGESKJEMA	OPPRINNELIG	NAVERENDE	FRAMTIDIG	BYGGHERRE NSB
UTVENDIG VEGG		3A3 Blek gul		ARKITEKT NSB-Ak v/B.F.Baastad
VINDSKIER				BYGGMESTER
GERIKTER				BYGNINGSTYPE
VINDUER		Hvit		STILPREG
DØRER		8C1 Lysgrå		
HJØRNEBORD				


TEGNINGER (ARKIVHENVISNING)	Ak 8307
ELDRE FOTOGRAF	

ANDRE OPPLYSNINGER	Sammenbygd med godslager	UTGITT	DATO	REGISTR.	DATO
					17.10.78
		RETTELSES- BLAD	NR	INNFØRT DEN	AV
			NR	INNFØRT DEN	AV
NR	INNFØRT DEN		AV		

NSB · REGISTRERING AV BYGNINGER

Bak Had 070

NAV BYGNINGENS ART	GREFSEN STASJON Garasje	STASJONSNR 0601	BYGN NR 7
BANESTREKNING	061 Kværner - Grefsen	KILOMETER 6,55	
KOMMUNE. MATR NR	Oslo	GARDSNR 79	BRUKSNR 4
ADRESSE		DISTRIKT Oslo	

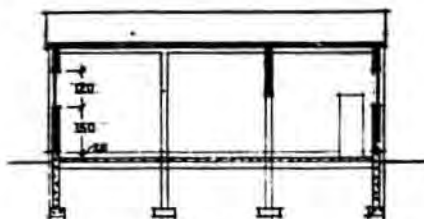
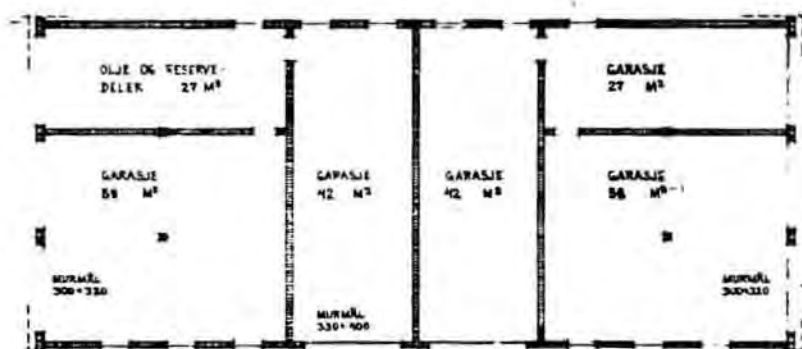


MOT NORD.



MOT ØST OG MOT VEST

TEGNING



SNITT II

TEGNINGEN VISER: Orig.tegn.dat. 20.8.1962

M 1:250

OPPRINNELIG BRUKSFORMÅL	PRIMÆRT Garasje og verksted for biler	SEKUNDÆRT	
NAVÆRENDE BRUKSFORMÅL	PRIMÆRT Garasje og verksted for biler	SEKUNDÆRT	ANTALL LEILIGHETER: 0 ANTALL OVERNATTINGSROM: 0
FORHOLD TIL ANDRE HUS	Selvstendig hus - frittstående		
FYSISK MILJØ- SAMMENHENG	Sentralt strøk i by (Grefsen)		

VERNEVERDI	<input type="checkbox"/> PRIO- RITERT	BYGNINGEN PRIORITERES SPESIELT SOM BEVA- RINGSOBJEKT (EVT. INTERN NSB-FREDNING)	<input type="checkbox"/> BYGNINGEN ER FREDET I MEDHOLD AV LOV OM KULTURMINNER
	<input type="checkbox"/> HØY	ENDRINGER SKAL IKKE FORETAS FØR ARKITEKTKONTORET HAR GODKJENT PLANENE. DETTE GJELDER OGSÅ UTSKIFTING AV DØRER, VINDUER, KLEDNING, TAKTEKKING OSV.	
	<input checked="" type="checkbox"/> MIDDELS		
	<input type="checkbox"/> LAV	ENDRINGER KAN FORETAS UTEN GODKJENNING FRA ARKITEKTKONTORET. DET HENVISES TIL GENE- RELLE RÅD OG RETNINGSLINJER.	
	<input type="checkbox"/> INGEN		

DIMENSJONER	HOVED*ÅL M 25,4 x 11,0	BEBYGD AREAL M ² 279	ANTALL ETASJER 1	BRUTTO GOLVAREAL M ²
-------------	---------------------------	------------------------------------	---------------------	------------------------------------

BYGNINGSDEL	TYPE. KONSTRUKSJON	INSTALLASJON	MERKNAD
FUNDAMENT	Betong ringmur	SKORSTEIN	STK 0
KJELLER UNDERETASJE	Oppfylt, betong på kult	ELEKTRISITET	Innlagt
YTTERVEGG	1. Betong søyler 2. Lettbetongmur	OPPVARMING	PRIMÆRT: SEKUNDÆRT:
FASADEKLEDNING	Puss	VANN	Ikke innlagt
TAKFORM	Saltak	BAD	Ikke innlagt
TAKTEKKING	Papp	TOALETT	TYPE: ANTALL

VINDUER	Opprinnelig	DEKOR INNSKRIPSJONER	
DØRER	Opprinnelig	INTERIØR	

BYGGEÅR	ÅR 1969	MERKNAD
TILBYGGING OMBYGGING FLYTTING	ÅR	ENDRING

VEDLIKEHOLDS- TILSTAND	TILSTAND ÅR	I GOD STAND	BEGYNNENDE FORFALL	FRAMSKREDET FORFALL	RUIN	EVT. FORFALLSÅRSÅK
	1983	X				

FARGESKJEMA	OPPRINNELIG	NAVÆRENDE	FRAMTIDIG	BYGGHERRER NSB
UTVENDIG VEGG		lB1 Blekgrå		ARKITEKT NSB-Ak v/A.Sundby, H. Seierstad
VINDSKIER		Ingen (blikk)		BYGGMESTER
GERIKTER				BYGNINGSTYPE
VINDUER		lB1		STILPREG
DØRER		Ingen (aluminium)		
HJØRNEBORD				

TEGNINGER (ARKIVHENVISNING)	Ak 11123	Od.B. 18/56
ELDRE FOTOGRAF		

ANDRE OPPLYSNINGER	UTGITT	DATO	REGISTR.	DATO 13.12.83
	RETTELSES- BLAD	NR	INNFØRT DEN	AV
		NR	INNFØRT DEN	AV
	NR	INNFØRT DEN	AV	

NSB - REGISTRERING AV BYGNINGER

Bak. Had. 0703

NAV BYGNINGENS ART	GREFSEN STASJON Funksjonærbolig 1, bolig	STASJONSNR 0601	BYGN NR 15
BANESTREKNING	061 Kværner - Oslo	KILOMETER 6,30	
KOMMUNE. MATR. NR.	Oslo	GÅRDSNR 79	BRUKSNR 4
ADRESSE	Storoveien 2, Oslo 4	DISTRIKT Oslo	



TEGNINGEN VISER: Orig.tegn. dat. 24.1. og 9.3.1925

M 1:250

OPPRINNELIG BRUKSFORMÅL	PRIMÆRT Funksjonærbolig	SEKUNDÆRT	
NAVÆRENDE BRUKSFORMÅL	PRIMÆRT Funksjonærbolig	SEKUNDÆRT	ANTALL LEILIGHETER: 5 ANTALL OVERNATTINGSROM: 0
FORHOLD TIL ANDRE HUS	Del av anlegg - frittstående		
FYSISK MILJØ- SAMMENHENG	Sentralt strøk i by (Grefsen)		

VERNEVERDI	<input type="checkbox"/> PRIO- RITERT	BYGNINGEN PRIORITERES SPESIELT SOM BEVA- RINGSOBJEKT (EVT. INTERN NSB-FREDNING)	<input type="checkbox"/> BYGNINGEN ER FREDET I MEDHOLD AV LOV OM KULTURMINNER
	<input type="checkbox"/> HØY	ENDRINGER SKAL IKKE FORETAS FØR ARKITEKKTTORET HAR GODKJENT PLANENE. DETTE GJELDER OGSÅ UTSKIFTING AV DØRER, VINDUER, KLEDNING, TAKTEKKING OSV.	
	<input type="checkbox"/> MIDDELS		
	<input checked="" type="checkbox"/> LAV	ENDRINGER KAN FORETAS UTEEN GODKJENNING FRA ARKITEKKTTORET. DET HENVISES TIL GENE- RELLE RÅD OG RETNINGSLINJER.	
	<input type="checkbox"/> INGEN		

DIMENSJONER	HOVEDTAL M 18,5 x 8,1	BEBYGD AREAL M ² 150	ANTALL ETASJER 2	BRUTTO GOLVAREAL M ²
-------------	--------------------------	------------------------------------	---------------------	------------------------------------

BYGNINGSDEL	TYPE. KONSTRUKSJON	INSTALLASJON	MERKNAD
FUNDAMENT	Betong ringmur	SKORSTEIN	STK 3
KJELLER UNDERETASJE	Kjeller, trebjelkelag	ELEKTRISITET	Innlagt
YTTERVEGG	Reisverk / Bindingsverk (?)	OPPVARMING	PRIMERT: Elektrisk SEKUNDÆRT: Ved
FASADEKLEDNING	Asbestementplater. Opprinnelig stående panel. Platekledning, samt nye vinduer og dører ca. 1958.	VANN	Innlagt
TAKFORM	Valmtak	BAD	Ikke innlagt
TAKTEKKING	Teglstein, krum	TOALETT	TYPE WC ANTALL 4

VINDUER	Alle utskiftet til 2-fags uten sprosser.	DEKOR INNSKRIPSJONER	
DØRER	Utskiftet til lakkert teakdør.	INTERIØR	

BYGGGEAR	ÅR 1925-26	MERKNAD
TILBYGGING OMBYGGING FLYTTING	ÅR 1958 ca.: 1970	ENDRING Nye vinduer/dører. Flyttet 8 m. mot jernbanen.

VEDLIKEHOLDS- TILSTAND	TILSTAND ÅR	I GOD STAND	BEGYNNENDE FORFALL	FRAMSKREDET FORFALL	RJIN	EVT FORFALLSÅRSÅK
	1978	X				

FARGESKJEMA	OPPRINNELIG	NAVERENDE	FRAMTIDIG	BYGGHERRE NSB
UTVENDIG VEGG		Ingen		ARKITEKT NSB-Ak v/G. Hoel, R. Werenskiold
VINDSKIER				BYGGMESTER
GERIKTER		21D3 Blågrå		
VINDUER		21D3 Blå		
DØRER		Lakkert teak		BYGNINGSTYPE
HJØRNEBORD				STILPREG


TEGNINGER (ARKIVHENVISNING)	Ak 4151
ELDRE FOTOGRAF	

ANDRE OPPLYSNINGER	UTGITT	DATO	REGISTR.	DATO 17.10.78
	RETTELSESB- BLAD	NR	INNFORT DEN	AV
		NR	INNFORT DEN	AV
	NR	INNFORT DEN	AV	


NSB - REGISTRERING AV BYGNINGER

Bak Had 0702

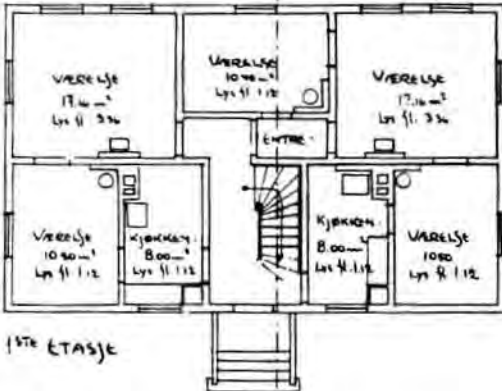
NAVN BYGNINGENS ART	GREFSEN STASJON Funksjonærbolig 2, bolig	STASJONSNR 0601	BYGN NR 16
BANESTREKNING	061 Kværner - Grefsen	KILOMETER 6,33	
KOMMUNE MATR NR	Oslo	GÅRDSNR 79	BRUKSNR 4
ADRESSE	Storoveien 4, Oslo 4	DISTRIKT Oslo	



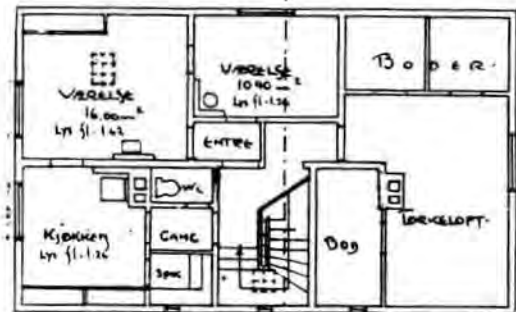
FASADE MOT ØST



FASADE MOT NORD



1ste ETASJE



2den ETASJE

TEGNINGEN VISER Endringstegn. (v/flytting) dat. 21.9.1931

M 1:200

OPPRINNELIG BRUKSFORMÅL	PRIMÆRT Funksjonærbolig	SEKUNDÆRT	
NAVÆRENDE BRUKSFORMÅL	PRIMÆRT Funksjonærbolig	SEKUNDÆRT	ANTALL LEILIGHETER: 3 ANTALL OVERNATTINGSROM: 0
FORHOLD TIL ANDRE HUS	Del av anlegg - frittstående		
FYSISK MILJØ- SAMMENHENG	Sentralt strøk i by (Grefsen)		

VERNEVERDI	<input type="checkbox"/> PRIO- RITERT	BYGNINGEN PRIORITERES SPESIELT SOM BEVA- RINGSOBJEKT (EVT. INTERN NSB-FREDNING)	<input type="checkbox"/> BYGNINGEN ER FREDET I MEDHOLD AV LOV OM KULTURMINNER
	<input type="checkbox"/> HØY	ENDRINGER SKAL IKKE FORETAS FØR ARKITEKKTTORET HAR GODKJENT PLANENE. DETTE GJELDER OGSÅ UTSKIFTING AV DØRER, VINDUER, KLEDNING, TAKTEKKING OSV.	
	<input type="checkbox"/> MIDDELS		
	<input checked="" type="checkbox"/> LAV	ENDRINGER KAN FORETAS UTEN GODKJENNING FRA ARKITEKKTTORET. DET HENVISES TIL GENE- RELLE RÅD OG RETNINGSLINJER.	
	<input type="checkbox"/> INGEN		

DIMENSJONER	HOVEDMÅL M 13,5 x 8,3	BEBYGD AREAL M ² 112	ANTALL ETASJER 2	BRUTTO GOLVAREAL M ²
-------------	--------------------------	------------------------------------	---------------------	------------------------------------

BYGNINGSDEL	TYPE. KONSTRUKSJON	INSTALLASJON	MERKNAD
FUNDAMENT	Fuget naturstein	SKORSTEIN	STK 2
KJELLER UNDERETASJE	Kjeller, trebjelkelag	ELEKTRISITET	Innlagt
YTTERVEGG		OPPVARMING	PRIMERT Elektrisk SEKUNDÆRT: Kokskamin
FASADEKLEDNING	Asbestsementplater	VANN	Innlagt
TAKFORM	Saltak	BAD	Ikke innlagt
TAKTEKKING	Krumtegl	TOALETT	TYPE: WC ANTALL 3

VINDUER	Skiftet	DEKOR INNSKRIPSJONER	
DØRER	Skiftet	INTERIØR	

BYGGÅR	ÅR	MERKNAD
TILBYGGING OMBYGGING FLYTTING	ÅR 1958 } Ca. } Ca. 1952 }	ENDRING Modernisert Flyttet fra St. Halvardsgt.41, Oslo

VEDLIKEHOLDS- TILSTAND	TILSTAND	I GOD STAND	BEGYNNENDE FORFALL	FRAMSKREDET FORFALL	RUIN	EVT FORFALLSÅRSÅK
	ÅR:					
	1978	X				

FARGESKJEMA	OPPRINNELIG	NAVÆRENDE	FRAMTIDIG	BYGGHERRER
UTVENDIG VEGG		Ingen		ARKITEKT Ved flytting: NSB-Ak v/ G. Hoel, B.F. Baastad
VINDSKIER		21D3 Blågrå		
GERIKTER		21D3 Blå		BYGGMESTER
VINDUER		21D3 Blå		BYGNINGSTYPE
DØRER		21D3 Blå		
HJØRNEBORD		Lakkert teak		STILPREG

TEGNINGER (ARKIVHENVISNING)	Ak 5563
ELDRE FOTOGRAF	

ANDRE OPPLYSNINGER	UTGITT	DATO	REGISTR.	DATO
				17.10.83
	RETTELSES- BLAD	NR	INNFØRT DEN	AV
		NR	INNFØRT DEN	AV
		NR	INNFØRT DEN	AV

NSB - REGISTRERING AV BYGNINGER

UTGITT:
REVIDERT:

STASJONSNR	STASJON / STREKNING / ANLEGG GREFSEN - KJELSÅS	BANE / BILRUTE GJØVIKBANEN	DISTRIKT OSLO
------------	---	-------------------------------	------------------

BYGN NR	KILOMETER	BYGNINGSTYPE	ADRESSE	MATRIKSEL GNR BNR	BEBYGD AREAL	ETG	BRUTTO GOLVFLATE	HOVED- MATERIALE	BYGGEAR	TEGNINGER ARKIVNR.	MERKNAD	EGET SKJEMA
		Leskur	Nydalen, Oslo		14	1		Tre				



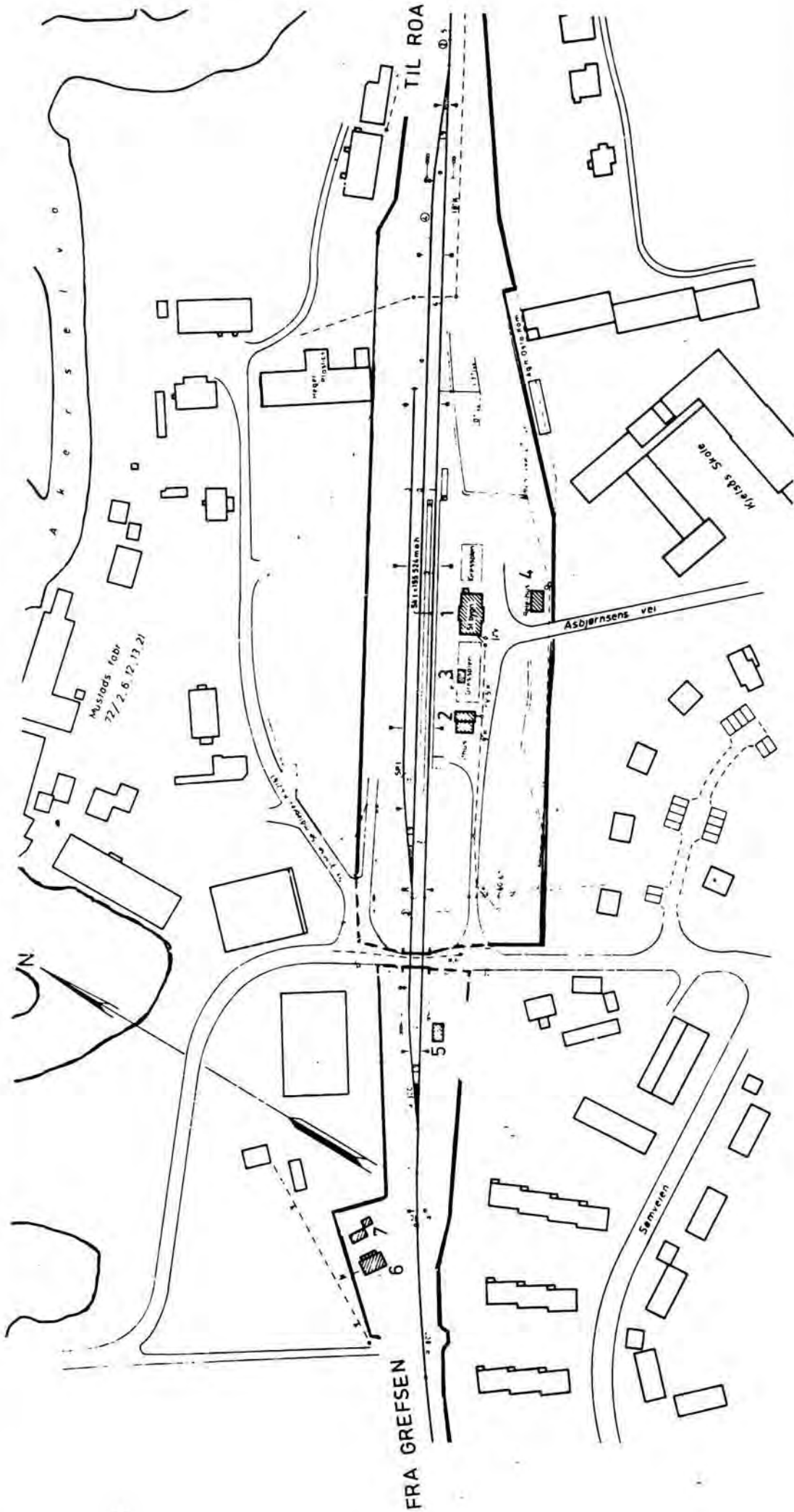
NSB · REGISTRERING AV BYGNINGER

 UTGITT:
 REVIDERT:

STASJONSNR 0603	STASJON/STREKNING/ANLEGG KJELSÅS STASJON	BANE / BILRUTE GJØVIKBANEN	DISTRIKT OSLO
--------------------	---	-------------------------------	------------------

BYGN NR	KILOMETER	BYGNINGSTYPE	ADRESSE	MATRIKEL GNR BNR	BEBYGD AREAL	ETG	BRUTTO GOLVFLATE	HOVED- MATERIALE	BYGGEAR	TEGNINGER ARKIVNR	MERKNAD	EGET SKIEMA
1	10,28	Stasjonsbygning	Kjelsås, Oslo	72/165	118	1½		Tre	1900	Ak 10380 Ak 11259		X
2	10,24	Uthus	"	"	55	1½		Tre	1900	Bl. 829		X
3	10,26	Leskur	"	"	11	1		Betong	1973	Ak 11219		
4	10,29	Reléhus	"	"	43	1		Tre		Ak 11148 O.d.B. 30/65		
5	10,13	Redskaps- og trallebu	"	"	58	1		Tre				
6	10,04	Vokterbolig	"	"	77	1½		Tre	ca. 1900	Ak 11357 Ak 1769 (?)		X
7	10,05	Uthus til v.b.	"	"	35	1		Tre		Ak 1769		



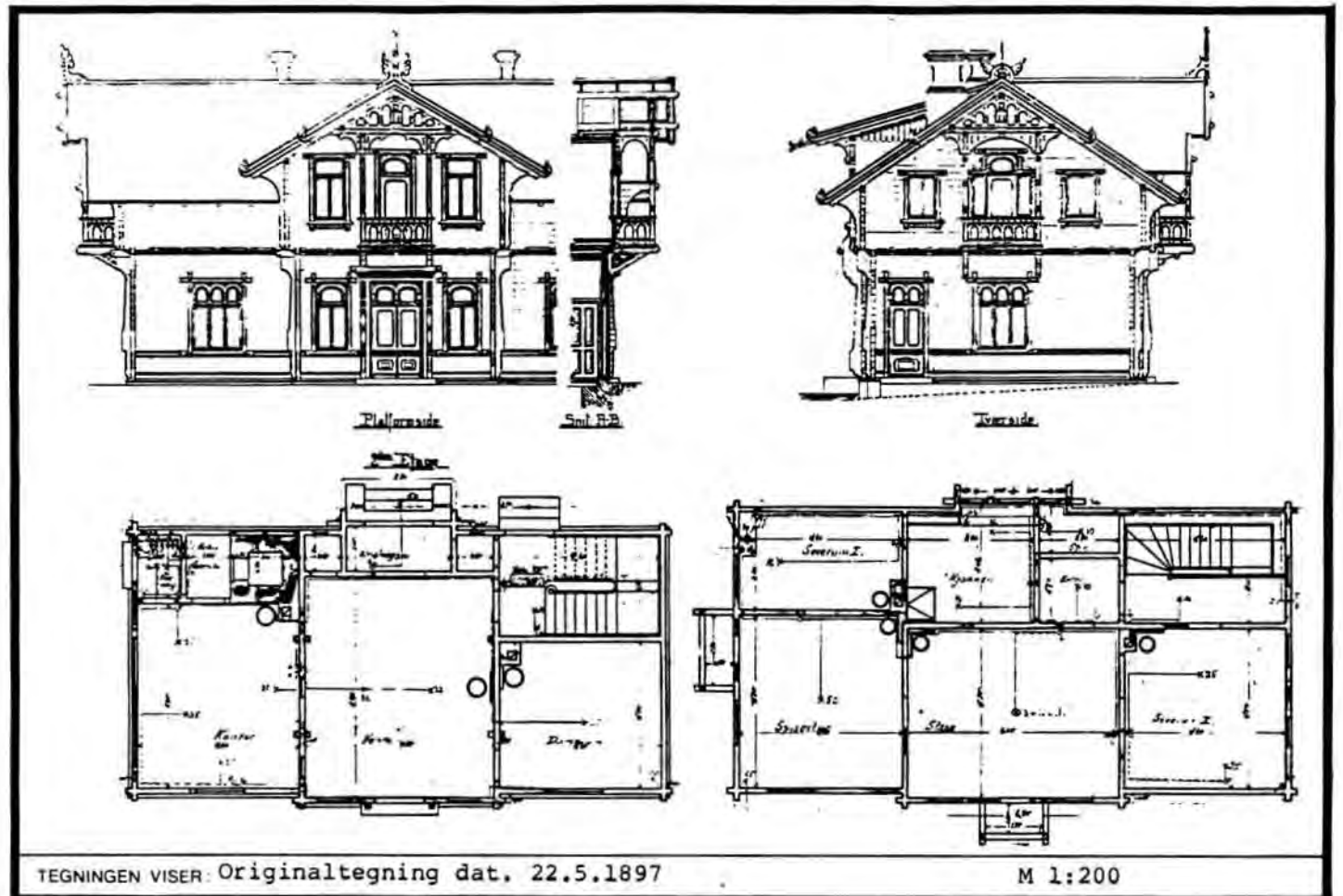


SITUASJONS- KART OPER:	Kjelsås stasjon
BAK- BYRØKNING:	062 Grefsen-Roa
MÅLSTOKK:	1:2500
UTBRITT AV LINJEKART NR.:	0d.B. 2220
Dato:	13.12.83
BUSSHOLDEPLASS I DIREKTE TILKNYTNING TIL STASJONEN?	JA <input type="radio"/> NEI <input type="radio"/>
DROBJEHOLDEPLASS I DIREKTE TILKNYTNING TIL STASJONEN?	JA <input type="radio"/> NEI <input type="radio"/>

NSB · REGISTRERING AV BYGNINGER

Bak / Had 0703 79

NAV BYGNINGENS ART	KJELSÅS STASJON Stasjonsbygning	STASJONSNR 0603	BYGN NR. 1
BANESTREKNING	062 Grefsen - Roa	KILOMETER 10,28	
KOMMUNE, MATR. NR.	Oslo	GÅRDSNR 72	BRUKSNR 165
ADRESSE		DISTRIKT Oslo	



OPPRINNELIG BRUKSFORMAL	PRIMERT Stasjonsbygning -Ekspedisjon og venterom -Bolig	SEKUNDERT	
NAVÆRENDE BRUKSFORMAL	PRIMERT Hvilerom Overnattingsrom Bolig	SEKUNDERT	ANTALL LEILIGHETER: 1 ANTALL OVERNATTINGSROM: 1
FORHOLD TIL ANDRE HUS	Del av anlegg - frittstående		
FYSISK MILJØ- SAMMENHENG	By		

VERNEVERDI	<input type="checkbox"/> PRIO- RITERT	BYGNINGEN PRIORITERES SPESIELT SOM BEVA- RINGSOBJEKT (EVT. INTERN NSB-FREDNING)	<input type="checkbox"/> BYGNINGEN ER FREDET I MEDHOLD AV LOV OM KULTURMINNER
	<input checked="" type="checkbox"/> HØY	ENDRINGER SKAL IKKE FORETAS FØR ARKITEKTKONTORET HAR GODKJENT PLANENE. DETTE GJELDER OGSÅ UTSKIFTING AV DØRER, VINDUER, KLEDNING, TAKTEKKING OSV.	
	<input type="checkbox"/> MIDDELS		
	<input type="checkbox"/> LAV	ENDRINGER KAN FORETAS UTEN GODKJENNING FRA ARKITEKTKONTORET. DET HENVISES TIL GENE- RELLE RÅD OG RETNINGSLINJER.	
	<input type="checkbox"/> INGEN		

DIMENSJONER	HOVEDTÅL M 15,2 x 8,0	BEBYGD AREAL M ² 118	ANTALL ETASJER 1½	BRUTTO GOLVAREAL M ²
-------------	--------------------------	------------------------------------	----------------------	------------------------------------

BYGNINGSDEL	TYPE.KONSTRUKSJON	INSTALLASJON	MERKNAD
FUNDAMENT	Ringmur, fuget naturstein	SKORSTEIN	STK 2
KJELLER UNDERETASJE	1. Kjeller, trebjelkelag 2. Kryperom, trebjelkelag	ELEKTRISITET	Innlagt
YTTERVEGG	Laft	OPPVARMING	PRIMERT. Elektrisk SEKUNDÆRT. Ved
FASADEKLEDNING	1. Ingen 2. Stående panel, tømmermannspanel	VANN	Innlagt
TAKFORM	Saltak	BAD	Innlagt
TAKTEKKING	1. Asbest sementplater -lapp 2.Skifer -lapp	TOALETT	TYPE: WC ANTALL 3

VINDUER	1. etg. Opprinnelig 2. etg. Skiftet til vippe- vinduer	DEKOR INNSKRIPSJONER	Profilerte sperre- og ås-ender konsoller, gavlpryd, dør- og vindusomramninger, tresøyler og bjelker.
DØRER	Opprinnelig dør til venterom	INTERIØR	Platekledt

BYGGEÅR	AR 1900	MERKNAD
TILBYGGING OMBYGGING FLYTTING	AR	ENDRING Innredet toalett i 1. etg., Bad og WC i 2. etg.

VEDLIKEHOLDS- TILSTAND	TILSTAND AR	I GOD STAND	BEGYNNENDE FORFALL	FRAMSKREDET FORFALL	RUIJN	EVT FORFALLSÅRSÅK
	1983	X				

FARGESKJEMA	OPPRINNELIG	NAVÆRENDE	FRAMTIDIG	BYGGHERRER NSB
UTVENDIG VEGG		8D8 Rød-brun		ARKITEKT Paul A. Due
VINDSKIER		Hvit		BYGGMESTER
GERIKTER		"		
VINDUER		4C4 Blond (Grå-grønn-beige)		BYGNINGSTYPE Stasjonsbygning 3. klasse for Christiania - Gjøvik- banen.
DØRER		7F4 Mørkebrun		
HJØRNEBORD				

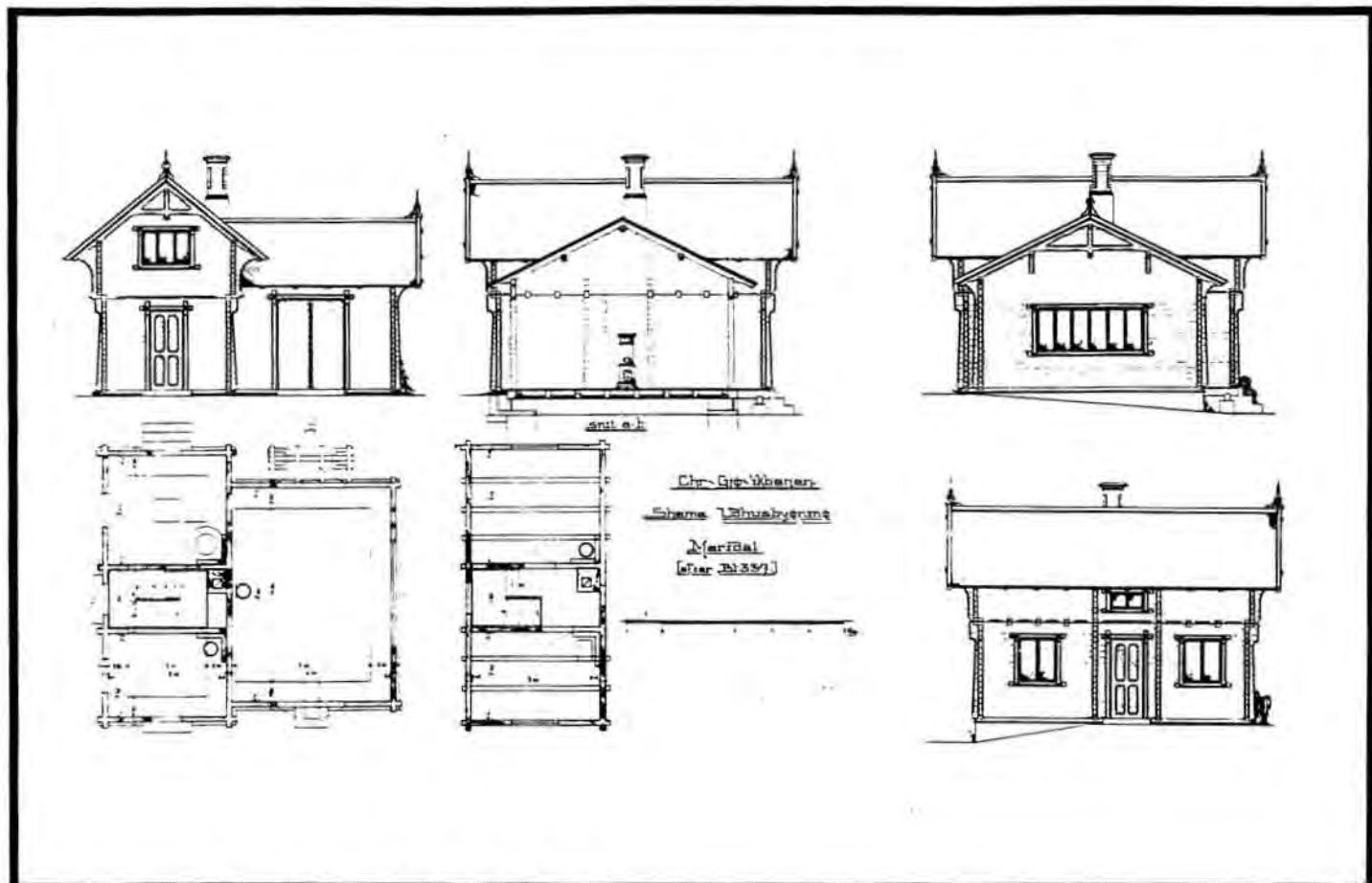
TEGNINGER (ARKIVHENVISNING)	Ak 10380, Ak 11259
ELDRE FOTOGRAF	

ANDRE OPPLYSNINGER	Bygningen brannskadet nov./des. 1979.Store brannskader.Leilighet satt i stand umiddel- bart.Overnattingsrommet (1. etg.) satt i stand i des. 1983.	UTGITT	DATO	REGISTR.	DATO 13.12.83
		RETTELSES- BLAD	NR	INNFORT DEN	AV
			NR	INNFORT DEN	AV
			NR	INNFORT DEN	AV

NSB · REGISTRERING AV BYGNINGER

Bak / Had 0703 79

NAV BYGNINGENS ART	KJELSÅS STASJON Uthus	STASJONSNR. 0603	BYGN NR. 2
BANESTREKNING	062 Grefsen - Roa	KILOMETER	10,24
KOMMUNE, MATR. NR.	Oslo	GÅRDSNR.	72
ADRESSE		BRUKSNR.	165
		DISTRIKT	Oslo



Chr. G. Wæver
Stams Byggekunst
Nærbaal
(Efter 1839)

TEGNINGEN VISER: Orig.tegn.dat. 29.12.1897

M 1:200

OPPRINNELIG BRUKSFORMÅL	PRIMÆRT Uthus -Godsrom -Lamperom	SEKUNDÆRT -Overnatting	
NÅVERENDE BRUKSFORMÅL	PRIMÆRT Bolig Lager	SEKUNDÆRT	ANTALL LEILIGHETER: 1 ANTALL OVERNATTINGSROM: 0
FORHOLD TIL ANDRE HUS	Del av anlegg - frittstående		
FYSISK MILJØ- SAMMENHENG	By		

VERNEVERDI	<input type="checkbox"/>	PRIORITERT	BYGNINGEN PRIORITERES SPESIELT SOM BEVARINGSOBJEKT (EVT. INTERN NSB-FREDNING)	<input type="checkbox"/>	BYGNINGEN ER FREDET I MEDHOLD AV LOV OM KULTURMINNER
	<input checked="" type="checkbox"/>	HØY	ENDRINGER SKAL IKKE FORETAS FØR ARKITEKTKONTORET HAR GODKJENT PLANENE. DETTE GJELDER OGSÅ UTSKIFTING AV DØRER, VINDUER, KLEDNING, TAKTEKKING OSV.		
	<input type="checkbox"/>	MIDDELS			
	<input type="checkbox"/>	LAV	ENDRINGER KAN FORETAS UTEN GODKJENNING FRA ARKITEKTKONTORET. DET HENVISES TIL GENERELLE RÅD OG RETNINGSLINJER.		
	<input type="checkbox"/>	INGEN			

DIMENSJONER	HØVED'IAL M 8,1 x 7,5	BEBYGD AREAL M ² 55	ANTALL ETASJER 1½	BRUTTO GOLVAREAL M ²
-------------	--------------------------	-----------------------------------	----------------------	------------------------------------

BYGNINGSDEL	TYPE.KONSTRUKSJON	INSTALLASJON	MERKNAD
FUNDAMENT	Ringmur, fuget naturstein	SKORSTEIN	STK 1
KJELLER UNDERETASJE	Kryperom, trebjelkelag	ELEKTRISITET	Innlagt
YTTERVEGG	Laftet tømmer	OPPVARMING	PRIMÆRT: Elektrisk SEKUNDÆRT:
FASADEKLEDNING	Ingen	VANN	Ikke innlagt
TAKFORM	Saltak	BAD	Ikke innlagt
TAKTEKING	Hoggen skifer "lapp"	TOALET	TYPE: ANTALL:

VINDUER	Opprinnelig	DEKOR INNSKRIPSJONER	Profilerte sperre-, bjelke- og åsender, dør- og vindus- omramninger
DØRER	Ny dør tilnærmet lik oprinnelig til bolig. Øvrige opprinnelige.	INTERIØR	

BYGGÅR	AR 1900	MERKNAD
TILBYGGING OMBYGGING FLYTTING	AR	ENDRING Lamperom, bryggerhus og overnattingsrom omgjort til bolig.

VEDLIKEHOLDS- TILSTAND	TILSTAND	I GOD STAND	BEGYNNENDE FORFALL	FRAMSKREDET FORFALL	RUIJN	EVT FORFALLSÅRSÅK
	AR					
	1983	X				

FARGESKJEMA	OPPRINNELIG	NAVERENDE	FRAMTIDIG	BYGGHERRE NSB
UTVENDIG VEGG		8D8 Rødbrun		ARKITEKT Paul A. Due
VINDSKIER		Hvite		BYGGMESTER
GERIKTER		"		BYGNINGSTYPE som Jaren og Raufoss
VINDUER		Hvite 4C4 Blond (Grå-grønn-beige)		STILPREG
DØRER		4C4 / 8D8 Brunbeis/lakk		
HJØRNEBORD				

TEGNINGER (ARKIVHENVISNING)	B1. 829
ELDRE FOTOGRAF	

ANDRE OPPLYSNINGER	UTGITT	DATO	REGISTR.	DATO 13.12.83
	RETTELSES- BLAD	NR	INNFORT DEN	AV
		NR	INNFORT DEN	AV
	NR	INNFORT DEN	AV	

NSB · REGISTRERING AV BYGNINGER

Bak Had 070375

NAV BYGNINGENS ART	KJELSÅS STASJON Vokterbolig	STASJONSNR 0603	BYGN NR 6
BANESTREKNING	062 Grefsen - Roa	KILOMETER	10,04
KOMMUNE MATR NR	Oslo	GÅRDSNR 72	BRUKSNR 165
ADRESSE		DISTRIKT Oslo	



Plan av bareform bolig (1^{ma} etg)
Kjelsås. 1:1.200
Oslo 14-37.

TEGNINGEN VISER: Oppmålingstegning dat. 26.8.1957

M 1:200

OPPRINNELIG BRUKSFORMÅL	PRIMÆRT Bolig	SEKUNDÆRT	
NAVÆRENDE BRUKSFORMÅL	PRIMÆRT Bolig	SEKUNDÆRT	ANTALL LEILIGHETER: 1 ANTALL OVERNATTINGSROM: 0
FORHOLD TIL ANDRE HUS	Del av anlegg - frittstående		
FYSISK MILJØ- SAMMENHENG	By		

VERNEVERDI	<input type="checkbox"/> PRIO- RITERT	BYGNINGEN PRIORITERES SPESIELT SOM BEVA- RINGSOBJEKT (EVT. INTERN NSB-FREDNING)	<input type="checkbox"/> BYGNINGEN ER FREDET I MEDHOLD AV LOV OM KULTURMINNER
	<input type="checkbox"/> HØY	ENDRINGER SKAL IKKE FORETAS FØR ARKITEKTKONTORET HAR GODKJENT PLANENE. DETTE GJELDER OGSÅ UTSKIFTING AV DØRER, VINDUER, KLEDNING, TAKTEKKING OSV.	
	<input type="checkbox"/> MIDDELS		
	<input checked="" type="checkbox"/> LAV	ENDRINGER KAN FORETAS UTEN GODKJENNING FRA ARKITEKTKONTORET. DET HENVISES TIL GENE- RELLE RÅD OG RETNINGSLINJER.	
	<input type="checkbox"/> INGEN		

DIMENSJONER	HOVEDTAL M	9,14 x 8,45	BEBYGD AREAL M ²	77	ANTALL ETASJER	1½	BRUTTO GOLVAREAL M ²
-------------	---------------	-------------	--------------------------------	----	-------------------	----	------------------------------------

BYGNINGSDEL	TYPE. KONSTRUKSJON	INSTALLASJON	MERKNAD
FUNDAMENT	1. Ringmur, fuget naturstein 2. Ringmur betong	SKORSTEIN	STK. 1
KJELLER UNDERETASJE	1. Kjeller, trebjelkelag 2. Kryperom, trebjelkelag	ELEKTRISITET	Innlagt
YTTERVEGG	1. Reisverk 2. Bindingsverk	OPPVARMING	PRIMÆRT: Olje SEKUNDÆRT: Elektrisk
FASADEKLEDNING	1. Stående staffpanel 2. Stående faspanel	VANN	Innlagt
TAKFORM	Saltak	BAD	Ikke innlagt
TAKTEKKING	Profilerte stålplater	TOALETT	TYPE: Utedo i uthus ANTALL:

VINDUER	1 Opprinnelig mot vest. Øvrige skiftet til 2- og 3-fags med lavere og bredere format.	DEKOR INNSKRIPSJONER	Profilerte hjørnebord, sperre- og ås-ender.
DØRER	Panelt dør m/glassfelt (ny)	INTERIØR	

BYGGEGÅR	AR	MERKNAD
	1900 -	1905
TILBYGGING OMBYGGING FLYTTING	AR	ENDRING
		Tilbygd vindfang og bad, 2,10 m mot nord-øst.

VEDLIKEHOLDS- TILSTAND	TILSTAND	I GOD STAND	BEGYNNENDE FORFALL	FRAMSKREDET FORFALL	RUIN	EVT FORFALLSÅRSÅK
	AR:					
	1983	X				

FARGESKJEMA	OPPRINNELIG	NAVÆRENDE	FRAMTIDIG	BYGGHERRE
UTVENDIG VEGG		4A3 Lysegul		NSB (?)
VINDSKIER		5C3 Brun-oransje		ARKITEKT
GERIKTER		- " -		BYGGMESTER
VINDUER		- " -		
DØRER		- " -		
HJØRNEBORD		4A3		BYGNINGSTYPE Vokterboligtype for Gjøvikbanen (?) STILPREG

TEGNINGER (ARKIVHENVISNING)	Ak 11357, Ak 1769 (Oppr. tegn.?)	O.d.B. 6018
ELDRE FOTOGRAF		

ANDRE OPPLYSNINGER	UTGITT	DATO	REGISTR.	DATO
				13.12.83
	RETTELSES- BLAD	NR	INNFØRT DEN	AV
		NR	INNFØRT DEN	AV
		NR	INNFØRT DEN	AV

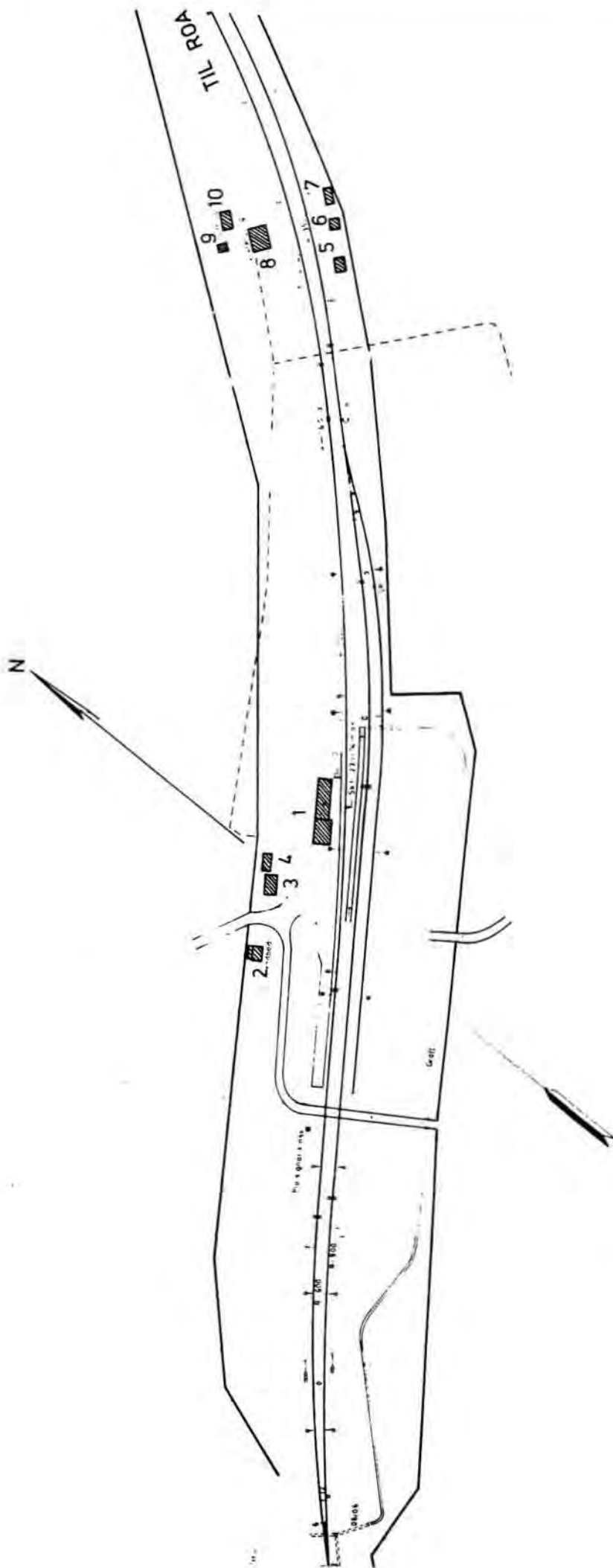
NSB - REGISTRERING AV BYGNINGER

 UTGITT:
 REVIDERT:

STASJONSNR 0604	STASJON/STREKNING/ANLEGG SANDERMOSEN STASJON	BANE/BILROUTE GJØVIKBANEN	DISTRIKT OSLO
--------------------	---	------------------------------	------------------

BYGN NR	KILOMETER	BYGNINGSTYPE	ADRESSE	MATRIKEL GNR BNR	BEBYGD AREAL	ETG	BRUTTO GOLVFLATE	HOVED- MATERIALE	BYGGEAR	TEGNINGER ARKIVNR	MERKNAD	EGET SKJEMA
1	15,86	Stasjonsbygning	Sandermosen, Oslo	71/2	156	1½		Tre	1903	Ak 10581 O.d.B. 62/70		X
2	15,80	Vedbu	"	"	24	1		Tre				
3	15,83	Reléhus	"	"	41	1		Tre		Ak 11148		
4	15,84	Uthus	"	"	35	1		Tre				
5	16,05	Trallebu	"	"	25	1		Tre				
6	16,07	Redskapsbu	"	"	22	1		Tre				
7	16,08	Hvilebu	"	"	30	1		Tre				
8	16,07	Vokterbolig	"	"	63	1½		Tre	ca. 1900	Ak 1769		X
9	16,07	Bryggerhus til v.b.	"	"	8	1		Tre				
10	16,08	Uthus til v.b.	"	"	35	1		Tre				





SITUASJONS-		Sandermosen stasjon	
KART OVER:		062 Grefsen-Roa	
STREKNING:		MÅLSTOKK: 1:2000	
MÅLSTOKK:		DATO: 13.12.83	
UTBRITT AV		LINJEKART NR.1	
LINJEKART NR.1		Od.B. 2240	
BUSHOLDEPLASS I DIREKTE		<input type="checkbox"/> JA <input type="checkbox"/> NEI	
TILKNYTNING TIL STASJONEN?		<input type="checkbox"/> JA <input type="checkbox"/> NEI	
ORDBEHOLDEPLASS I DIREKTE		<input type="checkbox"/> JA <input type="checkbox"/> NEI	
TILKNYTNING TIL STASJONEN?		<input type="checkbox"/> JA <input type="checkbox"/> NEI	



NSB · REGISTRERING AV BYGNINGER

Bak Had 070375

· NAVN BYGNINGENS ART	SANDERMOSEN STASJON Stasjonsbygning	STASJONSNR 0604	BYGN NR 1
BANESTREKNING	062 Grefsen - Roa	KILOMETER 15,86	
KOMMUNE. MATR. NR	Oslo	GARDSNR 71	BRUKSNR 2
ADRESSE	Maridalen	DISTRIKT Oslo	



TEGNINGEN VISER Tegning dat. 11.12.1961

M 1:250

OPPRINNELIG BRUKSFORMÅL	PRIMÆRT Stasjonsbygning: -Ekspedisjon og venterom -Bolig	SEKUNDÆRT	
NAVÆRENDE BRUKSFORMÅL	PRIMÆRT Hvilerom Bolig	SEKUNDÆRT	ANTALL LEILIGHETER: 1 ANTALL OVERNATTINGSROM: 1
FORHOLD TIL ANDRE HUS	Del av anlegg - frittstående		
FYSISK MILJØ- SAMMENHENG	Enkelthus, spredt		

VERNEVERDI	<input type="checkbox"/> PRIO- RITERT	BYGNINGEN PRIORITERES SPESIELT SOM BEVA- RINGSOBJEKT (EVT. INTERN NSB-FREDNING)	<input type="checkbox"/> BYGNINGEN ER FREDET I MEDHOLD AV LOV OM KULTURMINNER
	<input type="checkbox"/> HØY	ENDRINGER SKAL IKKE FORETAS FØR ARKITEKKTTORET HAR GODKJENT PLANENE. DETTE GJELDER OGSÅ UTSKIFTING AV DØRER, VINDUER, KLEDNING, TAKTEKKING OSV.	
	<input type="checkbox"/> MIDDELS		
	<input type="checkbox"/> LAV	ENDRINGER KAN FORETAS UTEN GODKJENNING FRA ARKITEKKTTORET. DET HENVISES TIL GENE- RELLE RÅD OG RETNINGSLINJER.	
	<input type="checkbox"/> INGEN		

DIMENSJONER	HOVED: 1AL 26,7 x 6,8 M	BEBYGD AREAL M ² 156	ANTALL ETASJER 1½	BRUTTO GOLVAREAL M ²
-------------	----------------------------	------------------------------------	----------------------	------------------------------------

BYGNINGSDEL	TYPE. KONSTRUKSJON	INSTALLASJON	MERKNAD
FUNDAMENT	1. Ringmur, fuget naturstein 2. Pilarer, naturstein	SKORSTEIN	STK 3
KJELLER UNDERETASJE	1. Kjeller, trebjelkelag 2. Kryperom, trebjelkelag	ELEKTRISITET	Innlagt
YTTERVEGG	1. Reisverk 2. Bindingsverk	OPPVARMING	PRIMÆRT: Elektrisk SEKUNDÆRT: Koks/ved
FASADEKLEDNING	Liggende panel, faspanel	VANN	Innlagt
TAKFORM	Saltak	BAD	Ikke innlagt
TAKTEKING	Hoggen skifer -lapp	TOALETT	TYPE ANTALL

VINDUER	De fleste skiftet til to-fags, lavere enn opprinnelige vinduer. Noen opprinnelige vinduer bevart.	DEKOR INNSKRIPSJONER	Profilerte sperre- og ås-ender, dør- og vindusomramninger.
DØRER	Opprinnelig dør til venterom og godsrom. Øvrige skiftet til panelte med glassfelt.	INTERIØR	Rundovn (koks) i venterom (i god stand). Forøvrig et "helt" interiør med to luker og benker.

BYGGGEAR	AR 1903	MERKNAD
TILBYGGING OMBYGGING FLYTTING	AR	ENDRING Prosjektert 1923: -Tilbygg mot nordøst. 1. etg. ekspedisjonskontor, venterom, godsrom 2. etg. over godsrom: Overnatting -Opprinnelig stasjonsbygning omgjort til bolig

VEDLIKEHOLDS- TILSTAND	TILSTAND	1 GOD STAND	BEGYNNENDE FORFALL	FRAMSKREDET FORFALL	RUIN	EVT FORFALLSÅRSÅK
	AR					
	1983	X				

FARGESKJEMA	OPPRINNELIG	NAVÆRENDE	FRAMTIDJG	BYGGHERRE
UTVENDIG VEGG		4-5B6 Grå-gul-oransje		NSB
VINDSKIER		5B2 Oransje-grå		ARKITEKT
GERIKTER		"		BYGGMESTER
VINDUER		"		BYGNINGSTYPE
DØRER		5B2 Klar lakk (teak-dør)		STILPREG
HJØRNEBORD		4-5B6		

TEGNINGER (ARKIVHENVISNING)	Ak 10581, O.d.B 62/70
ELDRE FOTOGRAF	

ANDRE OPPLYSNINGER	UTGITT	DATO	REGISTR.	13.12.83
	RETTELSESB- BLAD	NR	INNFØRT DEN	AV
		NR	INNFØRT DEN	AV
		NR	INNFØRT DEN	AV

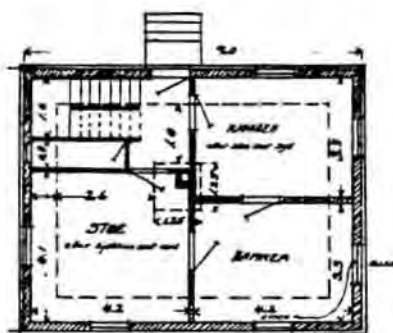
NSB · REGISTRERING AV BYGNINGER

Bak Had 07037

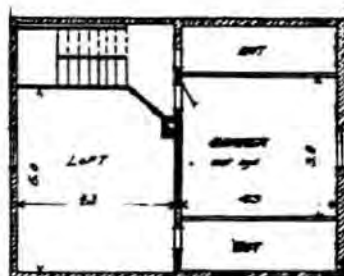
NAVN BYGNINGENS ART	SANDERMOSEN STASJON Vokterbolig, bolig	STASJONSNR 0604	BYGN NR 8
BANESTREKNING	062 Grefsen - Roa	KILOMETER 16,07	
KOMMUNE MATR.NR	Oslo	GÅRDSNR 71	BRUKSNR 2
ADRESSE		DISTRIKT Oslo	



VÅRINGSNOS



1. ETAGE



2. ETAGE

TEGNINGEN VISER: Kopi etter originaltegning dat.. 14.6.1903, avtegnet 1.2.1918 M 1:200

OPPRINNELIG BRUKSFORMÅL	PRIMÆRT Vokterbolig	SEKUNDÆRT	
NAVÆRENDE BRUKSFORMÅL	PRIMÆRT Bolig	SEKUNDÆRT	ANTALL LEILIGHETER: 1 ANTALL OVERNATTINGSROM: 0
FORHOLD TIL ANDRE HUS	Del av anlegg - frittstående		
FYSISK MILJØ- SAMMENHENG	Enkelthus, spredt		

VERNEVERDI	<input type="checkbox"/> PRIO- RITERT	BYGNINGEN PRIORITERES SPESIELT SOM BEVA- RINGSOBJEKT (EVT. INTERN NSB-FREDNING)	<input type="checkbox"/> BYGNINGEN ER FREDET I MEDHOLD AV LOV OM KULTURMINNER
	<input type="checkbox"/> HØY	ENDRINGER SKAL IKKE FORETAS FØR ARKITEKTKONTORET HAR GODKJENT PLANENE. DETTE GJELDER OGSÅ UTSKIFTING AV DØRER, VINDUER, KLEDNING, TAKTEKKING OSV.	
	<input type="checkbox"/> MIDDELS		
	<input checked="" type="checkbox"/> LAV	ENDRINGER KAN FORETAS UTEN GODKJENNING FRA ARKITEKTKONTORET. DET HENVISES TIL GENE- RELLE RÅD OG RETNINGSLINJER.	
	<input type="checkbox"/> INGEN		

DIMENSJONER	HOVEDTAL M 9,1 x 7,1	BEBYGD AREAL M ² 63	ANTALL ETASJER 1½	BRUTTO GOLVAREAL M ²
-------------	-------------------------	-----------------------------------	----------------------	------------------------------------

BYGNINGSDEL	TYPE. KONSTRUKSJON	INSTALLASJON	MERKNAD
FUNDAMENT	Ringmur, fuget naturstein	SKORSTEIN	STK 1
KJELLER UNDERETASJE	1. Kjeller, trebjelkelag 2. Kryperom, trebjelkelag	ELEKTRISITET	Innlagt
YTTERVEGG	Reisverk	OPPVARMING	PRIMÆRT: SEKUNDÆRT:
FASADEKLEDNING	Liggende faspanel	VANN	Innlagt
TAKFORM	Saltak	BAD	
TAKTEKKING	Flat sementtakstein	TOALETT	TYPE: ANTALL:

VINDUER	Skiftet til 2- og 3-fags, lavere og bredere format enn opprinnelig. Fjernet mot baksiden.	DEKOR INNSKRIPSJONER	Profilerte sperre- og ås-ender
DØRER	Skiftet til panelt dør.	INTERIØR	

BYGGGEÅR	AR 1900 - MERKNAD 1905
TILBYGGING OMBYGGING FLYTTING	AR ENDRING

VEDLIKEHOLDS- TILSTAND	TILSTAND AR:	I GOD STAND	BEGYNNENDE FORFALL	FRAMSKREDET FORFALL	RUIN	EVT. FORFALLSÅRSÅK
	1983	X				

FARGESKJEMA	OPPRINNELIG	NAVERENDE	FRAMTIDIG	BYGGHERRE NSB
UTVENDIG VEGG		4-5B Grå-gul-oransje		ARKITEKT
VINDSKIER		Hvit		BYGGMESTER
GERIKTER		"		
VINDUER		"		
DØRER		21B3 Blågrå		BYGNINGSTYPE Vokterbolig type for Gjøvikbanen
HJØRNEBORD		4-5B5		

TEGNINGER (ARKIVHENVISNING)	Ak 1769
ELDRE FOTOGRAF	

ANDRE OPPLYSNINGER	UTGITT	DATO	REGISTR.	DATO 13.12.83
	RETTELSES- BLAD	NR	INNFORT DEN	AV
		NR	INNFORT DEN	AV
	NR	INNFORT DEN	AV	

NSB - REGISTRERING AV BYGNINGER

UTGITT:
REVIDERT:

STASJONSNR	STASJON/STREKNING/ANLEGG SANDERMOSEN - MOVATN	BANE/BILRUTE GJØVIKBANEN	DISTRIKT OSLO
------------	--	-----------------------------	------------------

BYGN NR	KILOMETER	BYGNINGSTYPE	ADRESSE	MATRIKSEL GNR BNR	BEBYGD AREAL	ETG	BRUTTO GOLVFLATE	HOVED- MATERIALE	BYGGEAR	TEGNINGER ARKIVNR	MERKNAD	EGET SKJEMA
		Leskur	Snippen		30	1		Tre				



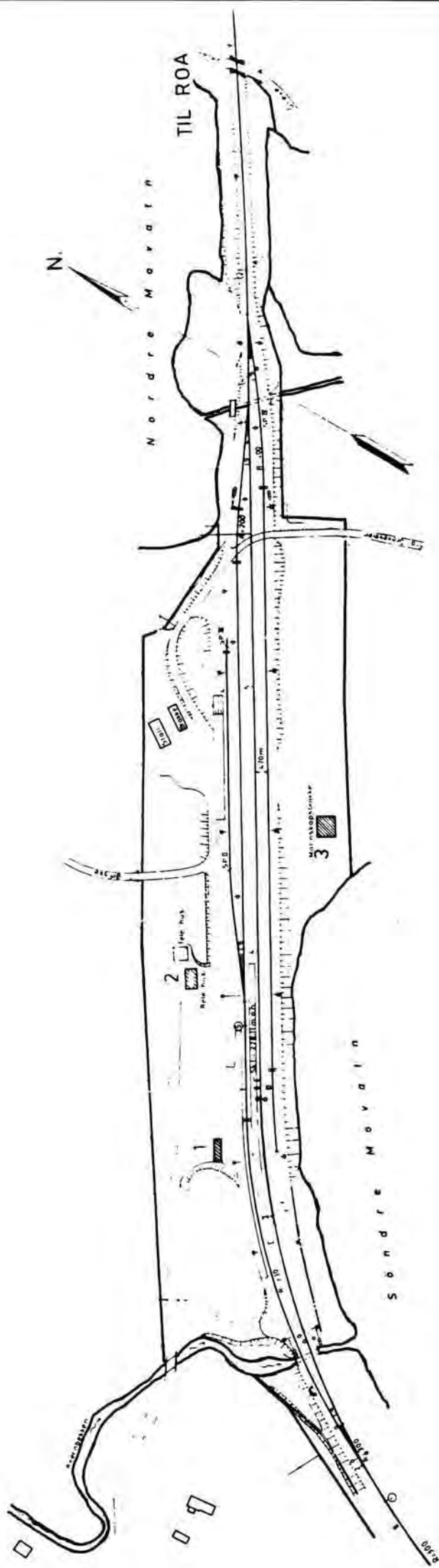
NSB - REGISTRERING AV BYGNINGER

UTGITT
REVIDERT

STASJONSNR 0605	STASJON/STREKNING/ANLEGG MOVATN HOLDEPLASS	BANE/BILROUTE GJØVIKBANEN	DISTRIKT OSLO
--------------------	---	------------------------------	------------------

BYGN NR	KILOMETER	BYGNINGSTYPE	ADRESSE	MATRIKEL GNR BNR	BEBYGD AREAL	ETG	BRUTTO GOLVFLATE	HOVED- MATERIALE	BYGGEAR	TEGNINGER ARKIVNR	MERKNAD	EGET SKJEMA
1	19,32	Leskur	Movatn	67/21	11	1		Betong				
2	19,39	Reléhus	"	"	41	1		Tre				
3	19,44	Mannskapsbrakke	"	"	57	1		Tre				





SITUASJONS- Movatn holdeplass	
KART OVER:	062 Grefsen-Roa
MÅLESKALA:	1:2500 Dato: 13.12.83
UTRITT AV LINJEKART NR.:	Od.B. 2260
BUSSHOLDEPLASS I DIREKTE	JA <input type="radio"/> NEI <input type="radio"/>
TILKNYTING TIL STASJONEN?	JA <input type="radio"/> NEI <input type="radio"/>
DRØBHOLODEPLASS I DIREKTE	JA <input type="radio"/> NEI <input type="radio"/>
TILKNYTING TIL STASJONEN?	JA <input type="radio"/> NEI <input type="radio"/>



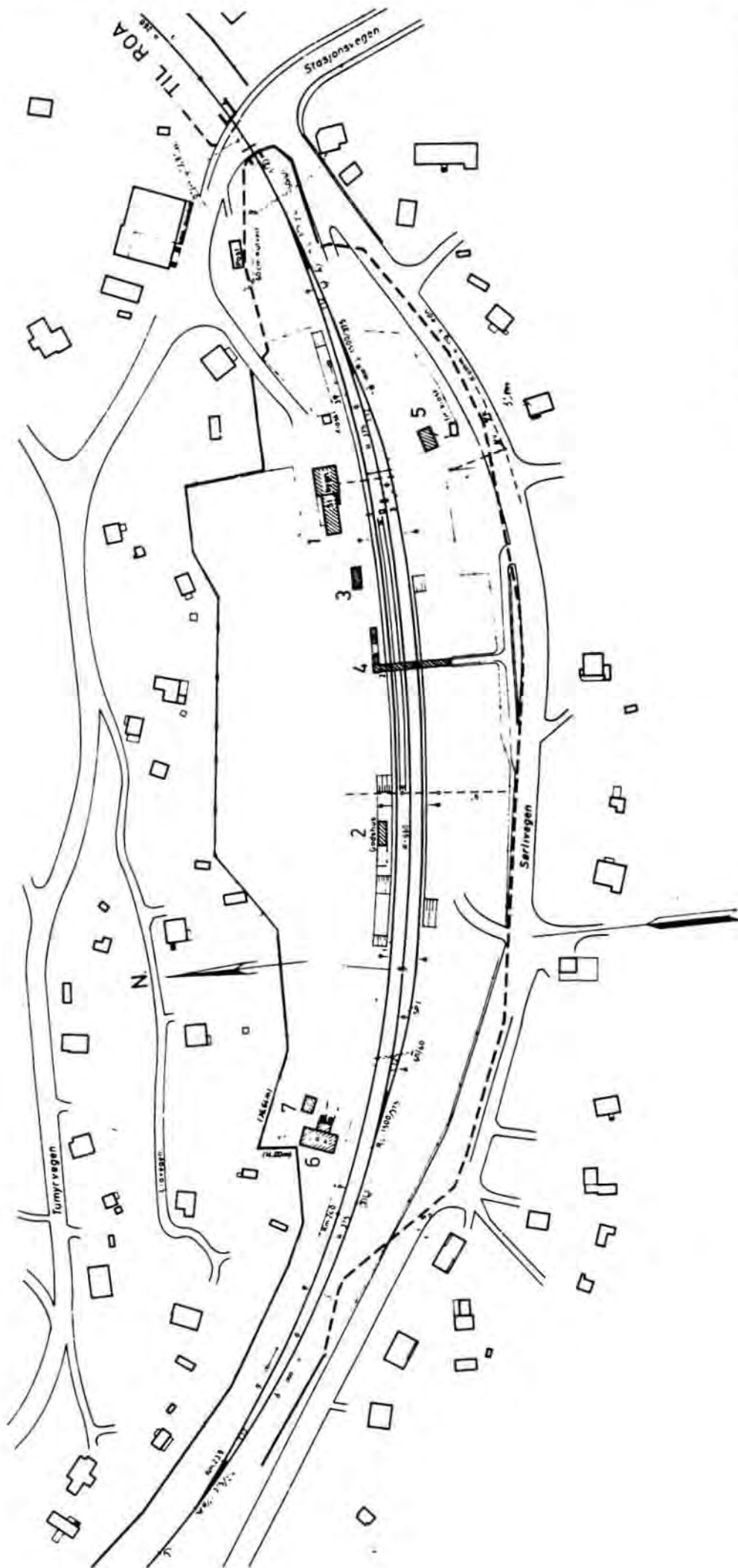
NSB - REGISTRERING AV BYGNINGER

UTGITT:
REVIDERT:

STASJONSNR 0606	STASJON/STREKNING/ANLEGG NITTEDAL STASJON	BANE/BILROUTE GJØVIKBANEN	DISTRIKT OSLO
--------------------	--	------------------------------	------------------

BYGN NR	KILOMETER	BYGNINGSTYPE	ADRESSE	MATRIKEL GNR BNR	BEBYGD AREAL	ETG	BRUTTO GOLVFLATE	HOVED-MATERIALE	BYGGEAR	TEGNINGER ARKIVNR	MERKNAD	EGET SKJEMA
1	24,26	Stasjonsbygning	1482 Nittedal	14/31	167	1½		Tre	1900	Bl. 1228		X
2	24,14	Godshus	"	"	30	1		Tre				X
3	24,24	Leskur	"	"	11	1		Betong				
4	24,20	Overgangsbru	"	"								
5	24,28	Reléhus	"	"	41	1		Tre	1971	Ak 11148		
6	24,03	Vokterbolig	"	"	112	1½		Tre	1900	O.d.B. 73/62		X
7	24,04	Uthus til v.b.	"	"	23	1		Tre		Ak 1769		X





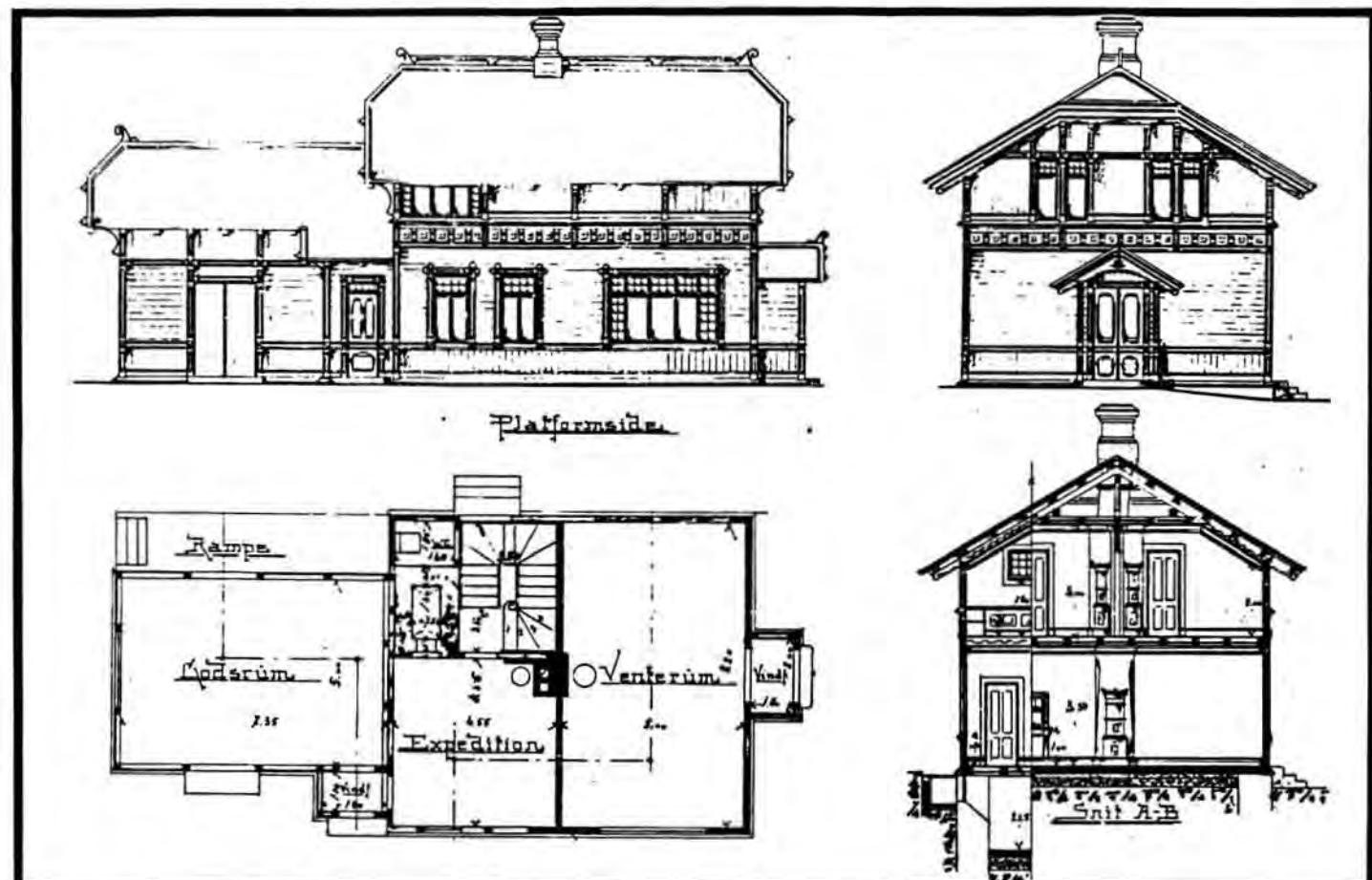
SITUASJONS-	
KART OVER: Nittedal stasjon	
BANE-	062 Grefsen-Roa
STREKNING:	
MÅLESTOKK:	1:2500
DATE:	20.10.78
UTDRITT AV	
LINJEKART NR.1 Od.B. 2280	
BUSKHOLEDPLASS I DIREKTE	JA <input type="checkbox"/> NEI <input type="checkbox"/>
TILKNYTNING TIL STASJONEN?	JA <input type="checkbox"/> NEI <input type="checkbox"/>
DRØBHOLEDPLASS I DIREKTE	JA <input type="checkbox"/> NEI <input type="checkbox"/>
TILKNYTNING TIL STASJONEN?	JA <input type="checkbox"/> NEI <input type="checkbox"/>



NSB · REGISTRERING AV BYGNINGER

Bak Had 0703.75

NAVN BYGNINGENS ART	NITTEDAL STASJON Stasjonsbygning	STASJONSNR. 0606	BYGN NR. 1
BANESTREKNING	062 Grefsen - Roa	KILOMETER 24,26	
KOMMUNE. MATR. NR.	Nittedal	GÅRDSNR. 14	BRUKSNR. 31
ADRESSE	1482 Nittedal	DISTRIKT Oslo	



TEGNINGEN VISER: Orig.tegn. dat. 28.3.1900

M 1:200

OPPRINNELIG BRUKSFORMÅL	PRIMÆRT Stasjonsbygning: -Ekspedisjon og venterom -Godsrom	SEKUNDÆRT -Bolig	
NÅVÆRENDE BRUKSFORMÅL	PRIMÆRT Stasjonsbygning: -Ekspedisjon og venterom -Godsrom	SEKUNDÆRT -Bolig	ANTALL LEILIGHETER: 1 ANTALL OVERNATTINGSROM: 1
FORHOLD TIL ANDRE HUS	Selvstendig hus - frittstående		
FYSISK MILJØ- SAMMENHENG	Mindre tettsted, stasjonsby		

VERNEVERDI	<input type="checkbox"/> PRIO- RITERT	BYGNINGEN PRIORITERES SPESIELT SOM BEVA- RINGSOBJEKT (EVT. INTERN NSB-FREDNING)	<input type="checkbox"/> BYGNINGEN ER FREDET I MEDHOLD AV LOV OM KULTURMINNER
	<input checked="" type="checkbox"/> HØY	ENDRINGER SKAL IKKE FORETAS FØR ARKITEKTKONTORET HAR GODKJENT PLANENE. DETTE GJELDER OGSÅ UTSKIFTING AV DØRER, VINDUER, KLEDNING, TAKTEKKING OSV.	
	<input type="checkbox"/> MIDDELS		
	<input type="checkbox"/> LAV	ENDRINGER KAN FORETAS UTEN GODKJENNING FRA ARKITEKTKONTORET. DET HENVISES TIL GENE- RELLE RÅD OG RETNINGSLINJER.	
	<input type="checkbox"/> INGEN		

DIMENSJONER	HØVEDÅL 24,5 x 8,4 M	BEBYGD AREAL M ² 167	ANTALL ETASJER 1½	BRUTTO GOLVAREAL M ²
-------------	-------------------------	------------------------------------	----------------------	------------------------------------

BYGNINGSDEL	TYPE KONSTRUKSJON	INSTALLASJON	MERKNAD
FUNDAMENT	Fuget naturstein	SKORSTEIN	STK. 3
KJELLER UNDERETASJE	1. Kjeller, trebjelkelag 2. Kryperom, trebjelkelag 3. ?	ELEKTRISITET	Innlagt
YTTERVEGG	1. Reisverk 2. Bindingsverk (godshus)	OPPVARMING	PRIMERT: Parafin SEKUNDÆRT: Elektrisk
FASADEKLEDNING	1. Stående faspanel 2. Liggende vestlandspanel	VANN	Innlagt
TAKFORM	Halvvalm	BAD	Ikke innlagt
TAKTEKING	Asbestsementplater	TOALETT	TYPE: WC ANTALL: 3

VINDUER	Lave vinduer satt inn i venterom Smårutede i øverste felt til kontor fjernet. Helt glass istede	DEKOR INNSKRIPSJONER	Rik profilering/ornamentering av sperre- og åsander, konsol- ler, frise, dør og vindusomram- ninger m.m.
DØRER	Inngang til stasjonsmester's leilighet og godshus opprinnelig, ellers forandret.	INTERIØR	Trapperom til 2. etg. opprin- nelig.

BYGGGEAR	ÅR 1900	MERKNAD
TILBYGGING OMBYGGING FLYTTING	ÅR 1960	ENDRING WC satt inn i venterom, godsrom utvidet.

VEDLIKEHOLDS- TILSTAND	TILSTAND ÅR:	I GOD STAND	BEGYNNENDE FORFALL	FRAMSKREDET FORFALL	RUIN	EVT. FORFALLSÅRSÅK
	1978	X				Nymalt va. 1980.

FARGESKJEMA	OPPRINNELIG	NAVÆRENDE	FRAMTIDIG	BYGGHERRER NSB
UTVENDIG VEGG		4A6 Rødgul		ARKITEKT P.A. Due
VINDSKIER		4-5A3 Blekgul-oransje		BYGGMESTER
GERIKTER		- " -		BYGNINGSTYPE som Grua, Flikkeid, Froland og Rise.
VINDUER		- " -		STILPREG
DØRER		- " -		
HJØRNEBORD		- " -		

TEGNINGER (ARKIVHENVISNING)	B1. 1228
ELDRE FOTOGRAF.	

ANDRE OPPLYSNINGER	UTGITT	DATO	REGISTR.	DATO 20.10.78
	RETTELSES- BLAD	NR	INNFØRT DEN	AV
		NR	INNFØRT DEN	AV
	NR	INNFØRT DEN	AV	

NSB · REGISTRERING AV BYGNINGER

Bakblad 0703.75

NAVN BYGNINGENS ART	NITTEDAL STASJON Godshus	STASJONSNR 0606	BYGN NR 2
BANESTREKNING	062 Grefsen - Roa	KILOMETER 24,14	
KOMMUNE.MATR.NR.	Nittedal	GÅRDSNR 14	BRUKSNR 31
ADRESSE	1482 Nittedal	DISTRIKT Oslo	



TEGNINGEN VISER:

OPPRINNELIG BRUKSFØRMÅL	PRIMÆRT Godslager	SEKUNDÆRT	
NÅVÆRENDE BRUKSFØRMÅL	PRIMÆRT Godslager	SEKUNDÆRT	ANTALL LEILIGHETER: 0 ANTALL OVERNATTINGSROM: 0
FORHOLD TIL ANDRE HUS	Del av anlegg - frittstående		
FYSISK MILJØ- SAMMENHENG	Mindre tettsted		

VERNEVERDI	<input type="checkbox"/>	PRIORITERT	BYGNINGEN PRIORITERES SPESIELT SOM BEVARINGSOBJEKT (EVT. INTERN NSB-FREDNING)	<input type="checkbox"/>	BYGNINGEN ER FREDET I MEDHOLD AV LOV OM KULTURMINNER
	<input type="checkbox"/>	HØY	ENDRINGER SKAL IKKE FORETAS FØR ARKITEKTKONTORET HAR GODKJENT PLANENE. DETTE GJELDER OGSÅ UTSKIFTING AV DØRER, VINDUER, KLEDNING, TAKTEKKING OSV.		
	<input type="checkbox"/>	MIDDELS			
	<input checked="" type="checkbox"/>	LAV	ENDRINGER KAN FORETAS UTEN GODKJENNING FRA ARKITEKTKONTORET. DET HENVISES TIL GENERELLE RÅD OG RETNINGSLINJER.		
	<input type="checkbox"/>	INGEN			

DIMENSJONER	HOVED'IAL M 8,9 x 3,4	BEBYGD AREAL M ² 30	ANTALL ETASJER 1	BRUTTO GOLVAREAL M ²
-------------	--------------------------	-----------------------------------	---------------------	------------------------------------

BYGNINGSDEL	TYPE.KONSTRUKSJON	INSTALLASJON	MERKNAD
FUNDAMENT	Betongsåle (på platform)	SKORSTEIN	STK 0
KJELLER UNDERETASJE	Oppfylt, betonggulv	ELEKTRISITET	Innlagt
YTTERVEGG	Bindingsverk	OPPVARMING	PRIMERT: SEKUNDÆRT:
FASADEKLEDNING	Stående panel, vekselpanel	VANN	Ikke innlagt
TAKFORM	Valmtak	BAD	Ikke innlagt
TAKTEKKING	Papp	TOALETT	TYPE: ANTALL

VINDUER		DEKOR INNSKRIPSJONER	
DØRER	Opprinnelig	INTERIØR	

BYGGEÅR	ÅR	MERKNAD
TILBYGGING OMBYGGING FLYTTING	ÅR	ENDRING

VEDLIKEHOLDS- TILSTAND	TILSTAND ÅR:	I GOD STAND	BEGYNNENDE FORFALL	FRAMSKREDET FORFALL	RUIN	EVT FORFALLSÅRSÅK
	1979	X				

FARGESKJEMA	OPPRINNELIG	NAVÆRENDE	FRAMTIDIG	BYGGHERRE
UTVENDIG VEGG		1B2 Grønngrå		NSB
VINDSKIER		"		ARKITEKT
GERIKTER		"		BYGGMESTER
VINDUER		"		BYGNINGSTYPE
DØRER		"		som Gran, Jaren og
HJØRNEBORD		"		Raufoss
				STILPREG

TEGNINGER (ARKIVHENVISNING)	
ELDRE FOTOGRAF	

ANDRE OPPLYSNINGER	UTGITT	DATO	REGISTR.	DATO 12.2.79
	RETTELSES- BLAD	NR	INNFØRT DEN	AV
		NR	INNFØRT DEN	AV
		NR	INNFØRT DEN	AV

NSB - REGISTRERING AV BYGNINGER

Bak Had 07037

NAV BYGNINGENS ART	NITTEDAL STASJON Vokterbolig, bolig	STASJONSNR 0606	BYGN NR 6
BANESTREKNING	062 Grefsen - Roa	KILOMETER 24,04	
KOMMUNE. MATR. NR	Nittedal	GARDSNR 14	BRUKSNR 31
ADRESSE	1482 Nittedal	DISTRIKT Oslo	



	<p>2den Etasje</p>
TEGNINGEN VISER: Endringstegning rev. 10.5.1960	
M 1:200	

OPPRINNELIG BRUKSFORMÅL	PRIMÆRT Bolig	SEKUNDÆRT	
NÅVÆRENDE BRUKSFORMÅL	PRIMÆRT Bolig	SEKUNDÆRT	ANTALL LEILIGHETER: 2 ANTALL OVERNATTINGSROM: 0
FORHOLD TIL ANDRE HUS	Del av anlegg - frittstående		
FYSISK MILJØ- SAMMENHENG	Mindre tettsted, stasjonsby		

VERNEVERDI	<input type="checkbox"/> PRIO- RITERT	BYGNINGEN PRIORITERES SPESIELT SOM BEVA- RINGSOBJEKT (EVT. INTERN NSB-FREDNING)	<input type="checkbox"/> BYGNINGEN ER FREDET I MEDHOLD AV LOV OM KULTURMINNER
	<input type="checkbox"/> HØY	ENDRINGER SKAL IKKE FORETAS FØR ARKITEKTKONTORET HAR GODKJENT PLANENE. DETTE GJELDER OGSÅ UTSKIFTING AV DØRER, VINDUER, KLEDNING, TAKTEKKING OSV.	
	<input type="checkbox"/> MIDDELS		
	<input checked="" type="checkbox"/> LAV	ENDRINGER KAN FORETAS UTEN GODKJENNING FRA ARKITEKTKONTORET. DET HENVISES TIL GENE- RELLE RÅD OG RETNINGSLINJER.	
	<input type="checkbox"/> INGEN		

DIMENSJONER	HOVED'IAL M 12,6 x 7,0	BEBYGD AREAL M ² 112	ANTALL ETASJER 1½	BRUTTO GOLVAREAL M ²
-------------	---------------------------	------------------------------------	----------------------	------------------------------------

BYGNINGSDEL	TYPE.KONSTRUKSJON	INSTALLASJON	MERKNAD
FUNDAMENT	1. Ringmur, fuget naturstein 2. Ringmur, betong	SKORSTEIN	STK 2
		ELEKTRISITET	Innlagt
KJELLER UNDERETASJE	Kjeller, trebjelkelag	OPPVARMING	PRIMERT: Ved
YTTERVEGG		Reisverk	SEKUNDERT: Elektrisk
FASADEKLEDNING	Liggende panel	VANN	Innlagt
TAKFORM	Saltak	BAD	Innlagt
TAKTEKKING	Flat tegl	TOALETT	TYPE: WC ANTALL: 2

VINDUER	Alle nye	DEKOR INNSKRIPSJONER
DØRER	Alle nye	INTERIØR

BYGGGEAR	AR 1900	MERKNAD
TILBYGGING OMBYGGING FLYTTING	AR	ENDRING Taklett og tilbygg ved inngangsparti

VEDLIKEHOLDS- TILSTAND	TILSTAND	I GOD STAND	BEGYNNENDE FORFALL	FRAMSKREDET FORFALL	RUIN	EVT FORFALLSARSAK
	AR:					
	1979	X				

FARGESKJEMA	OPPRINNELIG	NAVÆRENDE	FRAMTIDIG	BYGGHERRE
UTVENDIG VEGG		4A5 Lysgul		NSB
VINDSKIER		Hvit		ARKITEKT
GERIKTER		Hvit		BYGGMESTER
VINDUER		Hvit		
DØRER		23D4 Mattblå		BYGNINGSTYPE
HJØRNEBORD		Hvit		STILPREG

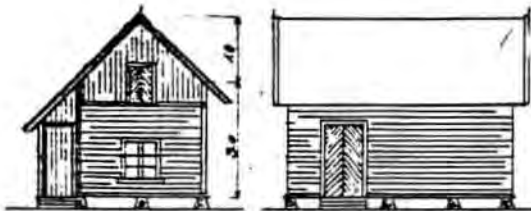
TEGNINGER (ARKIVHENVISNING)	O.d.B. 73/62
ELDRE FOTOGRAF.	

ANDRE OPPLYSNINGER	UTGITT	DATO	REGISTR.	DATO	
				12.2.79	
	RETTELSES- BLAD	NR	INNFØRT DEN	AV	
		NR	INNFØRT DEN	AV	
NR		INNFØRT DEN	AV		

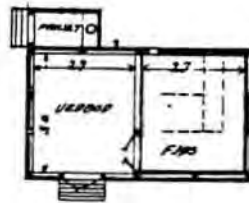
NSB · REGISTRERING AV BYGNINGER

Bak Had 070375

NAVN BYGNINGENS ART	NITTEDAL STASJON Uthus til vokterbolig	STASJONSNR. 0606	BYGN NR. 7
BANESTREKNING	062 Grefsen - Roa	KILOMETER 24,04	
KOMMUNE.MATR.NR.	Nittedal	GARDSNR.	BRUKSNR.
ADRESSE	1482 Nittedal	DISTRIKT Oslo	



UTHUS



TEGNINGEN VISER Kopi etter orig.tegn.dat. 18.6.1903 avtegnet 1.2.1918

M 1:200

OPPRINNELIG BRUKSFORMÅL	PRIMÆRT Vedbu Privet	SEKUNDÆRT	
NÅVÆRENDE BRUKSFORMÅL	PRIMÆRT Vedbu Privet	SEKUNDÆRT	ANTALL LEILIGHETER: 0 ANTALL OVERNATTINGSROM: 0
FORHOLD TIL ANDRE HUS	Del av anlegg - frittstående		
FYSISK MILJØ- SAMMENHENG	Mindre tettsted		

VERNEVERDI	<input type="checkbox"/> PRIO- RITERT	BYGNINGEN PRIORITERES SPESIELT SOM BEVA- RINGSOBJEKT (EVT. INTERN NSB-FREDNING)	<input type="checkbox"/> BYGNINGEN ER FREDET I MEDHOLD AV LOV OM KULTURMINNER
	<input type="checkbox"/> HØY	ENDRINGER SKAL IKKE FORETAS FØR ARKITEKTKONTORET HAR GODKJENT PLANENE. DETTE GJELDER OGSÅ UTSKIFTING AV DØRER, VINDUER, KLEDNING, TAKTEKKING OSV.	
	<input type="checkbox"/> MIDDELS		
	<input checked="" type="checkbox"/> LAV	ENDRINGER KAN FORETAS UTEN GODKJENNING FRA ARKITEKTKONTORET. DET HENVISES TIL GENE- RELLE RÅD OG RETNINGSLINJER.	
	<input type="checkbox"/> INGEN		

DIMENSJONER	HOVEDTAL M	6,5 x 3,3	BEBYGD AREAL M ²	23	ANTALL ETASJER	1	BRUTTO GOLVAREAL M ²
-------------	---------------	-----------	--------------------------------	----	-------------------	---	------------------------------------

BYGNINGSDEL	TYPE, KONSTRUKSJON	INSTALLASJON	MERKNAD
FUNDAMENT	Pillarer, naturstein	SKORSTEIN	STK 0
KJELLER UNDERETASJE	Åpen, trebjelkelag	ELEKTRISITET	Innlagt
YTTERVEGG	Reisverk	OPPVARMING	PRIMERT: SEKUNDERT:
FASADEKLEDNING	1. Liggende vestlandspanel 2. Stående panel	VANN	Ikke innlagt
TAKFORM	Saltak	BAD	Ikke innlagt
TAKTEKING	Bølgeblikk	TOALET	TYPE: ANTALL ?

VINDUER	Opprinnelig	DEKOR INNSKRIPSJONER
DØRER	Opprinnelig	INTERIØR

BYGGGEÅR	ÅR	MERKNAD
TILBYGGING OMBYGGING FLYTTING	ÅR	ENDRING

VEDLIKEHOLDS- TILSTAND	TILSTAND ÅR:	GOD STAND	BEGYNNENDE FORFALL	FRAMSKREDET FORFALL	RUIN	EVT FORFALLSÅRSÅK
	1979		X	-		

FARGESKJEMA	OPPRINNELIG	NAVÆRENDE	FRAMTIDIG	BYGGHERRE NSB
UTVENDIG VEGG		3B2 Gulgrå		ARKITEKT P.A. Due (2)
VINDSKIER		Flasset vekk		BYGGMESTER
GERIKTER		3B2		BYGNINGSTYPE Uthus til vokterbolig- type for Gjøvikbanen
VINDUER		Hvit		
DØRER		2C2 Gulgrå		
HJØRNEBORD		3B2		

TEGNINGER (ARKIVHENVISNING)	Ak 1769
ELDRE FOTOGRAF	

ANDRE OPPLYSNINGER	UTGITT	DATO	REGISTR.	DATO 12.2.79
	RETTELSES- BLAD	NR	INNFØRT DEN	AV
		NR	INNFØRT DEN	AV
	NR	INNFØRT DEN	AV	

NSB - REGISTRERING AV BYGNINGER

UTGITT:
REVIDERT:

STASJONSNR	STASJON/STREKNING/ANLEGG NITTEDAL - ÅNEBY	BANE/BILROUTE GJØVIKBANEN	DISTRIKT OSLO
------------	--	------------------------------	------------------

BYGN NR	KILOMETER	BYGNINGSTYPE	ADRESSE	MATRIKSEL GNR BNR	BEBYGD AREAL	ETG	BRUTTO GOLVFLATE	HOVED- MATERIALE	BYGGEAR	TEGNINGER ARKIVNR	MERKNAD	EGET SKJEMA
	24,5	Hvilebu			20	1		Tre				
	24,5	Redskapsbu			8	1		Tre				



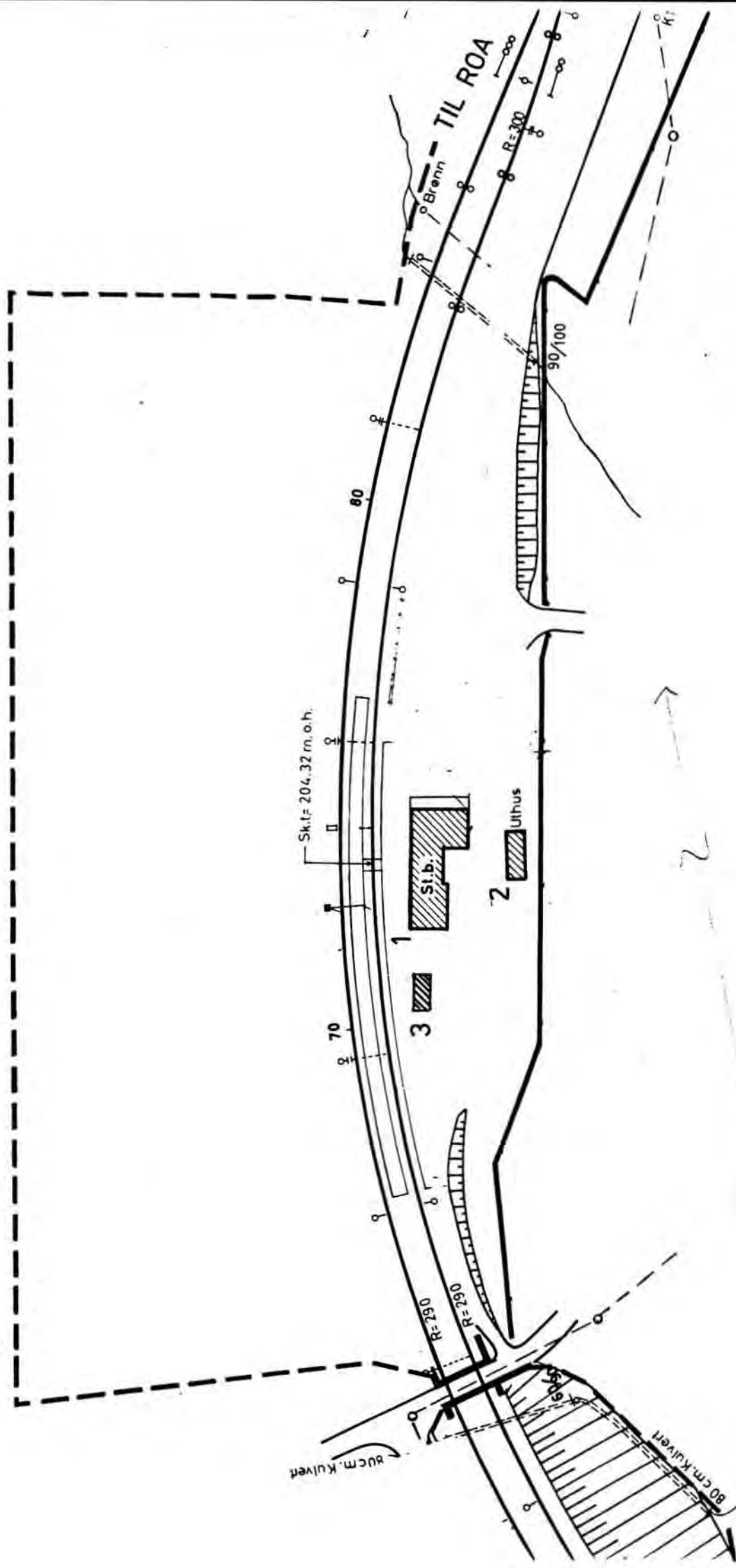
NSB - REGISTRERING AV BYGNINGER

UTGITT:
REVIDERT:

STASJONSNR 0607	STASJON/STREKNING/ANLEGG ÅNEBY STASJON	BANE/BILROUTE GJØVIKBANEN	DISTRIKT OSLO
--------------------	---	------------------------------	------------------

BYGN NR	KILOMETER	BYGNINGSTYPE	ADRESSE	MATRIKEL GNR BNR	BEBYGD AREAL	ETG	BRUTTO GOLVFLATE	HOVED- MATERIALE	BYGGEAR	TEGNINGER ARKIVNR	MERKNAD	EGET SKJEMA
1	27,73	Stasjonsbygning	1484 Åneby		142	1½		Tre	1914	Ak 2001		X
2	27,73	Uthus	"		25	1		Tre				
3	27,72	Leskur	"		11	1		Betong				





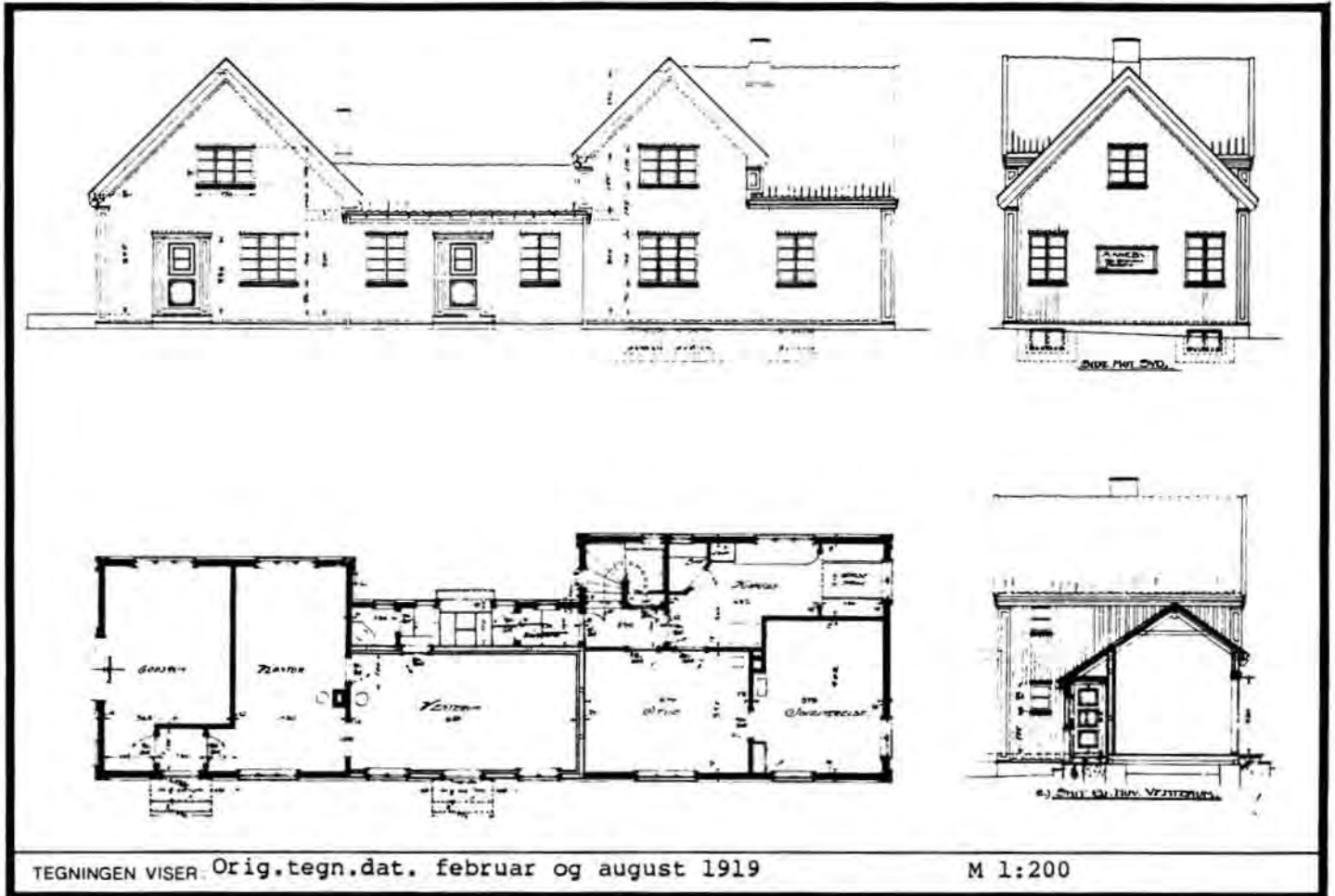
SITUASJONS- KART OVER:	Aneby stasjon
BANE- STREKNING:	062 Grefsen-Roa
MÅLESTOKK:	1:1000
UTBNITT AV LINJEKART NR.:	Od.B. 2300
BUSSHOLDEPLASS I DIREKTE TILKENTNING TIL STASJONEN?	JA <input type="checkbox"/> NEI <input type="checkbox"/>
DRØJEMOLDEPLASS I DIREKTE TILKENTNING TIL STASJONEN?	JA <input type="checkbox"/> NEI <input type="checkbox"/>



NSB · REGISTRERING AV BYGNINGER

Bak Had 070375

NAVN BYGNINGENS ART	ÅNEBY STASJON Stasjonsbygning	STASJONSNR. 0607	BYGN NR. 1
BANESTREKNING	062 Grefsen - Roa	KILOMETER 27,73	
KOMMUNE.MATR.NR.	Nittedal	GÅRDSNR.	BRUKSNR.
ADRESSE	1484 Åneby	DISTRIKT Oslo	



OPPRINNELIG BRUKSFØRMÅL	PRIMÆRT Stasjonsbygning: -Ekspedisjon og venterom -Bolig	SEKUNDÆRT -Overnatting	
NÅVERENDE BRUKSFØRMÅL	PRIMÆRT Bolig Relérom	SEKUNDÆRT	ANTALL LEILIGHETER: 1 ANTALL OVERNATTINGSROM: 1
FORHOLD TIL ANDRE HUS	Selvstendig hus - frittstående		
FYSISK MILJØ- SAMMENHENG	Mindre tettsted		

VERNEVERDI	<input type="checkbox"/>	PRIORITERT	BYGNINGEN PRIORITERES SPESIELT SOM BEVARINGSOBJEKT (EVT. INTERN NSB-FREDNING)	<input type="checkbox"/>	BYGNINGEN ER FREDET I MEDHOLD AV LOV OM KULTURMINNER
	<input type="checkbox"/>	HØY	ENDRINGER SKAL IKKE FORETAS FØR ARKITEKTKONTORET HAR GODKJENT PLANENE. DETTE GJELDER OGSÅ UTSKIFTING AV DØRER, VINDUER, KLEDNING, TAKTEKKING OSV.		
	<input checked="" type="checkbox"/>	MIDDELS			
	<input type="checkbox"/>	LAV	ENDRINGER KAN FORETAS UTEN GODKJENNING FRA ARKITEKTKONTORET. DET HENVISES TIL GENERELLE RÅD OG RETNINGSLINJER.		
	<input type="checkbox"/>	INGEN			

DIMENSJONER	HØVEDTÅL M 22,8 x 7,0	BEBYGD AREAL M ² 142	ANTALL ETASJER 1½	BRUTTO GOLVAREAL M ²
-------------	--------------------------	------------------------------------	----------------------	------------------------------------

BYGNINGSDEL	TYPE. KONSTRUKSJON	INSTALLASJON	MERKNAD
FUNDAMENT	Betong, ringmur	SKORSTEIN	STK 2
KJELLER UNDERETASJE	1. Kjeller, trebjelkelag 2. Oppfylt, betong på kult	ELEKTRISITET	Innlagt
YTTERVEGG	Reisverk / bindingsverk	OPPVARMING	PRIMÆRT: Elektrisk / ved SEKUNDÆRT: Parafin på venterom
FASADEKLEDNING	1. Stående vekselpanel 2. Liggende panel, weatherboard	VANN	Innlagt
TAKFORM	Saltak	BAD	Ikke innlagt
TAKTEKING	Krum tegl, uglassert	TOALETT	TYPE: WC ANTALL: 2

VINDUER	Opprinnelig	DEKOR INNSKRIPSJONER	Profilerte hjørnebord og pil- astre ved innganger.
DØRER	Alle fornyet	INTERIØR	

BYGGGEAR	AR 1918-1920 ca.	MERKNAD
TILBYGGING OMBYGGING FLYTTING	AR 1960 ca.	ENDRING Flyttet 4-5 m vekk fra linjen

VEDLIKEHOLDS- TILSTAND	TILSTAND ÅR:	I GOD STAND	BEGYNNENDE FORFALL	FRAMSKREDET FORFALL	RUIN	EVT. FORFALLSÅRSÅK
	1979	X				

FARGESKJEMA	OPPRINNELIG	NAVÆRENDE	FRAMTIDIG	BYGGHERRE NSB
UTVENDIG VEGG		4B4 Grågul		ARKITEKT NSB-AK v/G. Hoel, G. Fischer
VINDSKIER		4B4 " /Hvit		
GERIKTER		Hvit		BYGGMESTER
VINDUER		"		BYGNINGSTYPE
DØRER		8D4 Mørkbrun		
HJØRNEBORD		4B4		
				STILPREG

TEGNINGER (ARKIVHENVISNING)	Ak 2001
ELDRE FOTOGRAF	

ANDRE OPPLYSNINGER	UTGITT	DATE	REGISTR.	DATE
				13.2.79
	RETTELSES- BLAD	NR	INNFØRT DEN	AV
		NR	INNFØRT DEN	AV
		NR	INNFØRT DEN	AV

NSB · REGISTRERING AV BYGNINGER

UTGITT:
REVIDERT:

STASJONSNR	STASJON/STREKNING/ANLEGG ÅNEBY - HAKADAL	BANE/BILROUTE GJØVIKBANEN	DISTRIKT OSLO
------------	---	------------------------------	------------------


BYGN NR	KILOMETER	BYGNINGSTYPE	ADRESSE	MATRIKEL GNR BNR	BEBYGD AREAL	ETG	BRUTTO GOLVFLATE	HOVED- MATERIALE	BYGGEAR	TEGNINGER ARKIVNR	MERKNAD	EGET SKJEMA
	30,09	Hvilebu	Varingskollen		12	1		Tre				
	31	Leskur	Varingskollen		17	1		Tre				

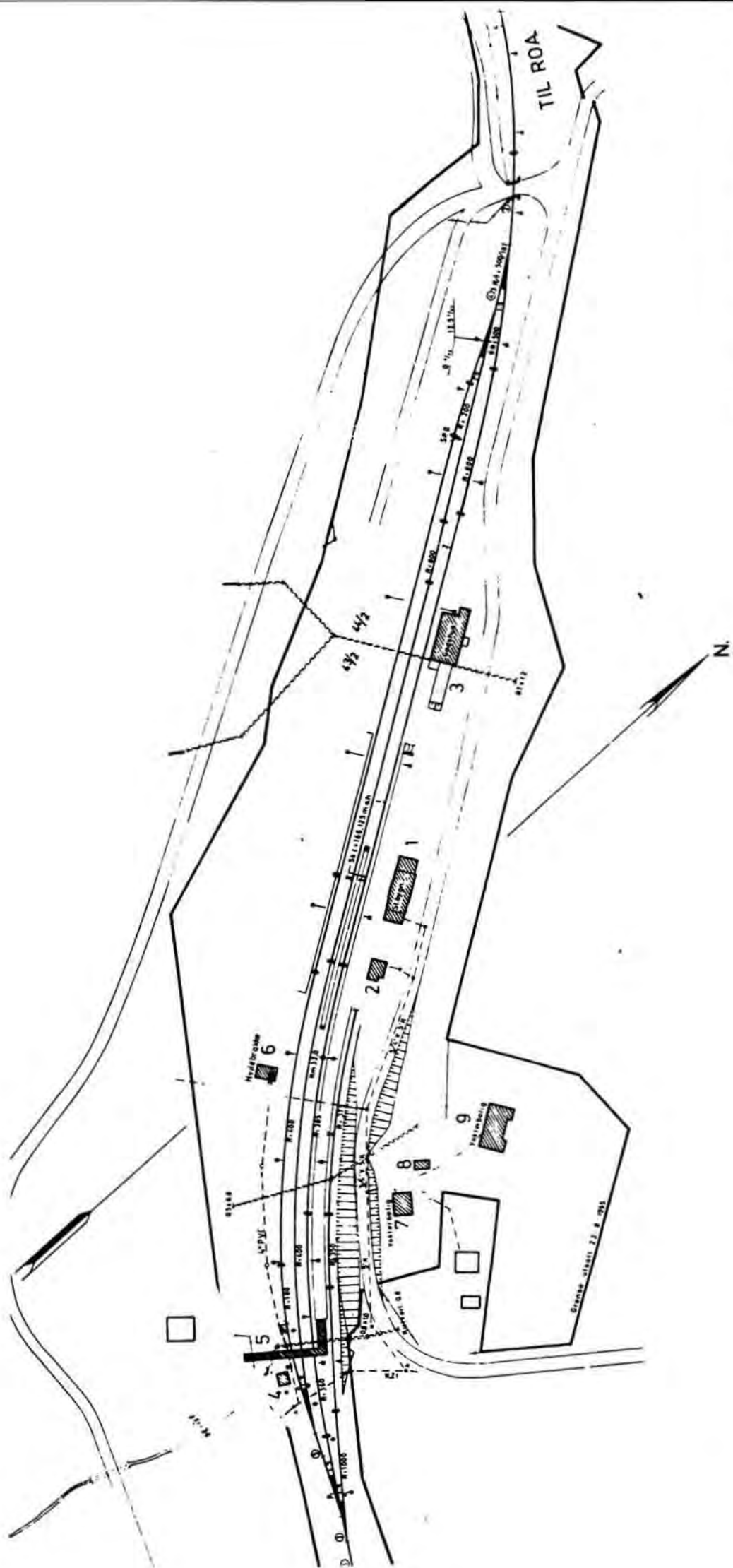


NSB - REGISTRERING AV BYGNINGER

 UTGITT:
 REVIDERT:

STASJONSNR		STASJON/STREKNING/ANLEGG			BANE/BILROUTE				DISTRIKT			
0608		HAKADAL STASJON			GJØVIKBANEN				OSLO			
BYGN NR	KILOMETER	BYGNINGSTYPE	ADRESSE	MATRIKSEL GNR BNR	BEBYGD AREAL	ETG	BRUTTO GOLVFLATE	HOVED-MATERIALE	BYGGEAR	TEGNINGER ARKIVNR	MERKNAD	EGET SKJEMA
1	32,07	Stasjonsbygning	1488 Hakadal	43/2	200	1½		Tre	1900	Ak 10959 Ak 11259		X
2	32,04	Uthus	"	"	41	1½		Tre	1900	Bl. 830		X
3	32,17	Godshus	"	44/2	226	1		Tre	1900	Bl. 64		X
4	31,88	Redskapsbu	"	43/2		1		Tre				
5	31,89	Overgangsbru	"	"				Betong				
6	32,00	Velferdsbrakke for B.avd.	"	"	40	1		Tre	1982		Moelven-brakker	
7	31,94	Vokterbolig, enkel	"	"	63	1½		Tre	ca.1900	Ak 1769		X
8	31,96	Uthus til v.b.	"	"	18	1		Tre				
9	31,98	Vokterbolig, dobbel	"	43/95	153	1½		Tre	1951	Ak 9980		X





SITUASJONS- KART OVER:	Hakadal stasjon
BANE- STREKNING:	062 Grefsen-Roa
MÅLSTOKK:	1:2500
UTSNITT AV LINJEKART NR.1	Od.B. 2320
DATE:	23.10.78
BUSSHOLDEPLASS I DIREKTE TILKNYTNING TIL STASJONEN?	JA <input type="checkbox"/> NEI <input type="checkbox"/>
DRØBJEHOLDEPLASS I DIREKTE TILKNYTNING TIL STASJONEN?	JA <input type="checkbox"/> NEI <input type="checkbox"/>



NSB · REGISTRERING AV BYGNINGER

Bak Had 0703.79

NAVN BYGNINGENS ART	HAKADAL STASJON Stasjonsbygning	STASJONSNR. 0608	BYGN NR. 1
BANESTREKNING	062 Grefsen - Roa	KILOMETER 32,07	
KOMMUNE MATR.NR.	Nittedal	GÅRDSNR. 43	BRUKSNR. 2
ADRESSE	1488 Hakadal	DISTRIKT Oslo	



1.etg.	2.etg.
TEGNINGEN VISER: Orig.tegn.dat. 22.5.1897, endringstegn. dat. 17.3.1971	
M 1:250	

OPPRINNELIG BRUKSFORMÅL	PRIMÆRT Stasjonsbygning: -Ekspedisjon og venterom -Bolig	SEKUNDÆRT	
NAVÆRENDE BRUKSFORMÅL	PRIMÆRT Stasjonsbygning: -Ekspedisjon og venterom -Bolig	SEKUNDÆRT -Postekspedisjon og Relérom	ANTALL LEILIGHETER: 1 ANTALL OVERNATTINGSROM: 0
FORHOLD TIL ANDRE HUS	Del av anlegg - frittstående		
FYSISK MILJØ- SAMMENHENG	Mindre tettsted		

VERNEVERDI	<input type="checkbox"/> PRIO- RITERT	BYGNINGEN PRIORITERES SPESIELT SOM BEVA- RINGSOBJEKT (EVT. INTERN NSB-FREDNING)	<input type="checkbox"/> BYGNINGEN ER FREDET I MEDHOLD AV LOV OM KULTURMINNER
	<input type="checkbox"/> HØY	ENDRINGER SKAL IKKE FORETAS FØR ARKITEKTKONTORET HAR GODKJENT PLANENE. DETTE GJELDER OGSÅ UTSKIFTING AV DØRER, VINDUER, KLEDNING, TAKTEKKING OSV.	
	<input type="checkbox"/> MIDDELS		
	<input type="checkbox"/> LAV	ENDRINGER KAN FORETAS UTEN GODKJENNING FRA ARKITEKTKONTORET. DET HENVISES TIL GENE- RELLE RÅD OG RETNINGSLINJER.	
	<input type="checkbox"/> INGEN		

DIMENSJONER	HOVEDTAL M 24,5 x 8,3	BEBYGD AREAL M ² 200	ANTALL ETASJER 1½	BRUTTO GOLVAREAL M ²
-------------	--------------------------	------------------------------------	----------------------	------------------------------------

BYGNINGSDEL	TYPE. KONSTRUKSJON	INSTALLASJON	MERKNAD
FUNDAMENT	1. Fuget naturstein 2. Betong i tilbygg	SKORSTEIN	STK 2
KJELLER UNDERETASJE	1. Kjeller, trebjelkelag 2. Oppfylt, betong på kult	ELEKTRISITET	Innlagt
YTTERVEGG	1. Laftet tømmer 2. Bindingsverk	OPPVARMING	PRIMÆRT: Olje (1. etg.) SEKUNDÆRT: Elektrisk, ved/koks
FASADEKLEDNING	1. Ingen 2. Stående panel, tømmermannspanel	VANN	Innlagt
TAKFORM	Saltak	BAD	Ikke innlagt
TAKTEKING	1. Hoggen skifer, -lapp 2. Papp, shingel	TOALETT	TYPE: WC ANTALL: 4

VINDUER	Alle utskiftet, mangler stort sett et fag	DEKOR INNSKRIPSJONER	Profilerte sperre-, bjelke- og lås-ender, konsoller, hanebjelke, m/hengesøyle, dør og vindusomramninger, gavlpryd
DØRER	Opprinnelig inngang leilighet, ellers forandret	INTERIØR	Intet av laftverket er synlig i tidligere venterom. Ominnredning i 1. etg. har gått hardt ut over det opprinnelige interiør.

BYGGGEÅR	AR 1900	MERKNAD
TILBYGGING OMBYGGING FLYTTING	AR 1958 1971	ENDRING Tilbygd 4 m mot sør. Toaletter og utvidet venterom. Tilbygd 5,45 m mot nord, Relérom, svakstrømrom, omformer. Diverse ominnredning av 1. etg. Innredet postekspedisjon.

VEDLIKEHOLDS- TILSTAND	TILSTAND AR:	I GOD STAND	BEGYNNENDE FORFALL	FRAMSKREDET FORFALL	RUIN	EVT FORFALLSÅRSÅK
	1978	X				

FARGESKJEMA	OPPRINNELIG	NAVÆRENDE	FRAMTIDIG	BYGGHERRE NSB
UTVENDIG VEGG		7F7 Mørkebrun		ARKITEKT Paul A. Due, endring v/ NSB-AK BYGGMESTER
VINDSKIER		- " -		
GERIKTER		10F7 Violetbrun		BYGNINGSTYPE Stasjonsbygning 3. klasse for Christiania - Gjøvik- banen
VINDUER		- " -		
DØRER		7F5 Mørkebrun		
HJØRNEBORD		7F7 "		

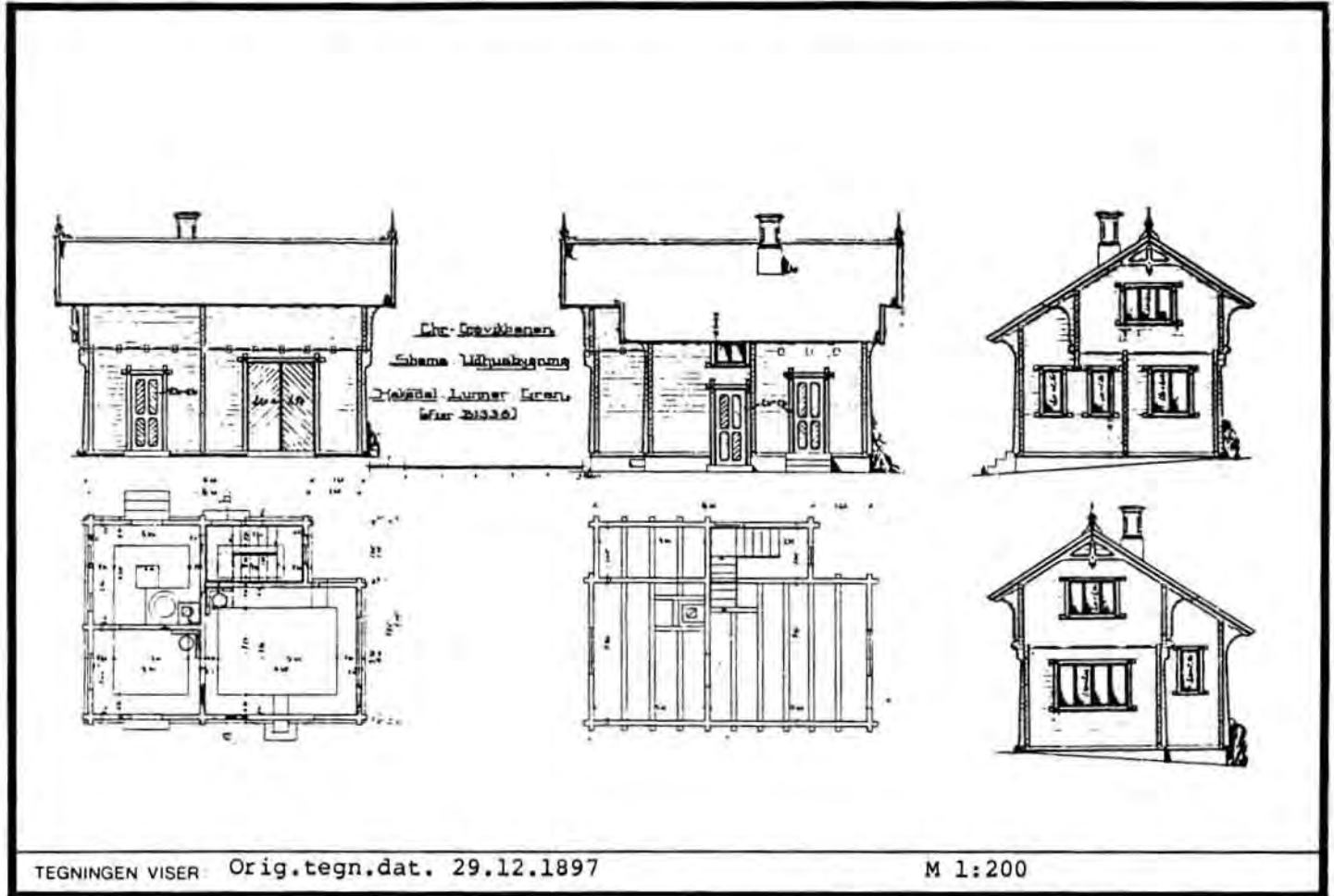
TEGNINGER (ARKIVHENVISNING)	Ak 10959 (endringstegn.)	Ak 11259 (orig.tegn.)
ELDRE FOTOGRAF		

ANDRE OPPLYSNINGER	Oppført speilvendt etter tegn. Bl.722 og 723 3. kl. stasjonsbygning - Gjøvikbanen	UTGITT	DATO	REGISTR.	DATO 23.10.78
		RETTELSES- BLAD	NR	INNFØRT DEN	AV
			NR	INNFØRT DEN	AV

NSB · REGISTRERING AV BYGNINGER

Bak Had 07037

NAVN BYGNINGENS ART	HAKADAL STASJON Uthus	STASJONSNR 0608	BYGN NR 2
BANESTREKNING	062 Grefsen - Roa	KILOMETER 32,04	
KOMMUNE.MATR NR	Nittedal	GARDSNR 43	BRUKSNR Z
ADRESSE	1488 Hakadal	DISTRIKT Oslo	



OPPRINNELIG BRUKSFORMÅL	PRIMÆRT Uthus: -Bryggerhus -Godsrom	SEKUNDÆRT -Overnatting	
NÅVÆRENDE BRUKSFORMÅL	PRIMÆRT Uthus: -Overnatting -Lager	SEKUNDÆRT	ANTALL LEILIGHETER: 0 ANTALL OVERNATTINGSROM: 2
FORHOLD TIL ANDRE HUS	Del av anlegg - frittstående		
FYSISK MILJØ- SAMMENHENG	Mindre tettsted		

VERNEVERDI	<input type="checkbox"/> PRIO- RITERT	BYGNINGEN PRIORITERES SPESIELT SOM BEVA- RINGSOBJEKT (EVT. INTERN NSB-FREDNING)	<input type="checkbox"/> BYGNINGEN ER FREDET I MEDHOLD AV LOV OM KULTURMINNER
	<input checked="" type="checkbox"/> HØY	ENDRINGER SKAL IKKE FORETAS FØR ARKITEKTKONTORET HAR GODKJENT PLANENE. DETTE GJELDER OGSÅ UTSKIFTING AV DØRER, VINDUER, KLEDNING, TAKTEKKING OSV.	
	<input type="checkbox"/> MIDDELS		
	<input type="checkbox"/> LAV	ENDRINGER KAN FORETAS UTEN GODKJENNING FRA ARKITEKTKONTORET. DET HENVISES TIL GENE- RELLE RÅD OG RETNINGSLINJER.	
	<input type="checkbox"/> INGEN		

DIMENSJONER	HOVED-ÅL M 7,7 x 5,6	BEBYGD AREAL M ² 41	ANTALL ETASJER 1½	BRUTTO GOLVAREAL M ²
-------------	-------------------------	-----------------------------------	----------------------	------------------------------------

BYGNINGSDEL	TYPE.KONSTRUKSJON	INSTALLASJON	MERKNAD
FUNDAMENT	Fuget naturstein	SKORSTEIN	STK 1
KJELLER UNDERETASJE	Kryperom, trebjelkelag	ELEKTRISITET	Innlagt
YTTERVEGG	Laftet tømmer	OPPVARMING	PRIMÆRT: Elektrisk SEKUNDÆRT: Koks/ved
FASADEKLEDNING	Ingen	VANN	Ikke innlagt
TAKFORM	Saltak	BAD	Ikke innlagt
TAKTEKKING	Hoggen skifer	TOALETT	TYPE: ANTALL

VINDUER	Opprinnelig	DEKOR INNSKRIPSJONER	Profilerte sperre- og åsender hanebjelke m/hengesøyle, dør- og vindusomramninger
DØRER	Opprinnelig	INTERIØR	

BYGGGEÅR	AR 1900	MERKNAD
TILBYGGING OMBYGGING FLYTTING	AR	ENDRING

VEDLIKEHOLDS- TILSTAND	TILSTAND AR.	I GOD STAND	BEGYNNENDE FORFALL	FRAMSKREDET FORFALL	RUIIN	EVT FORFALLSÅRSÅK
	1978	X				Nymalt 1978

FARGESKJEMA	OPPRINNELIG	NAVERENDE	FRAMTIDIG	BYGGHERRE NSB
UTVENDIG VEGG		7F7 Mørkbrun		ARKITEKT Paul A. Due
VINDSKIER		7F7 "		BYGGMESTER
GERIKTER		10F7 Mørklilla		BYGNINGSTYPE som Lunner, Gran og Gjøvik
VINDUER		10F7 "		STILPREG
DØRER		7F5 Dypbrun		
HJØRNEBORD		7F7 Mørkbrun		

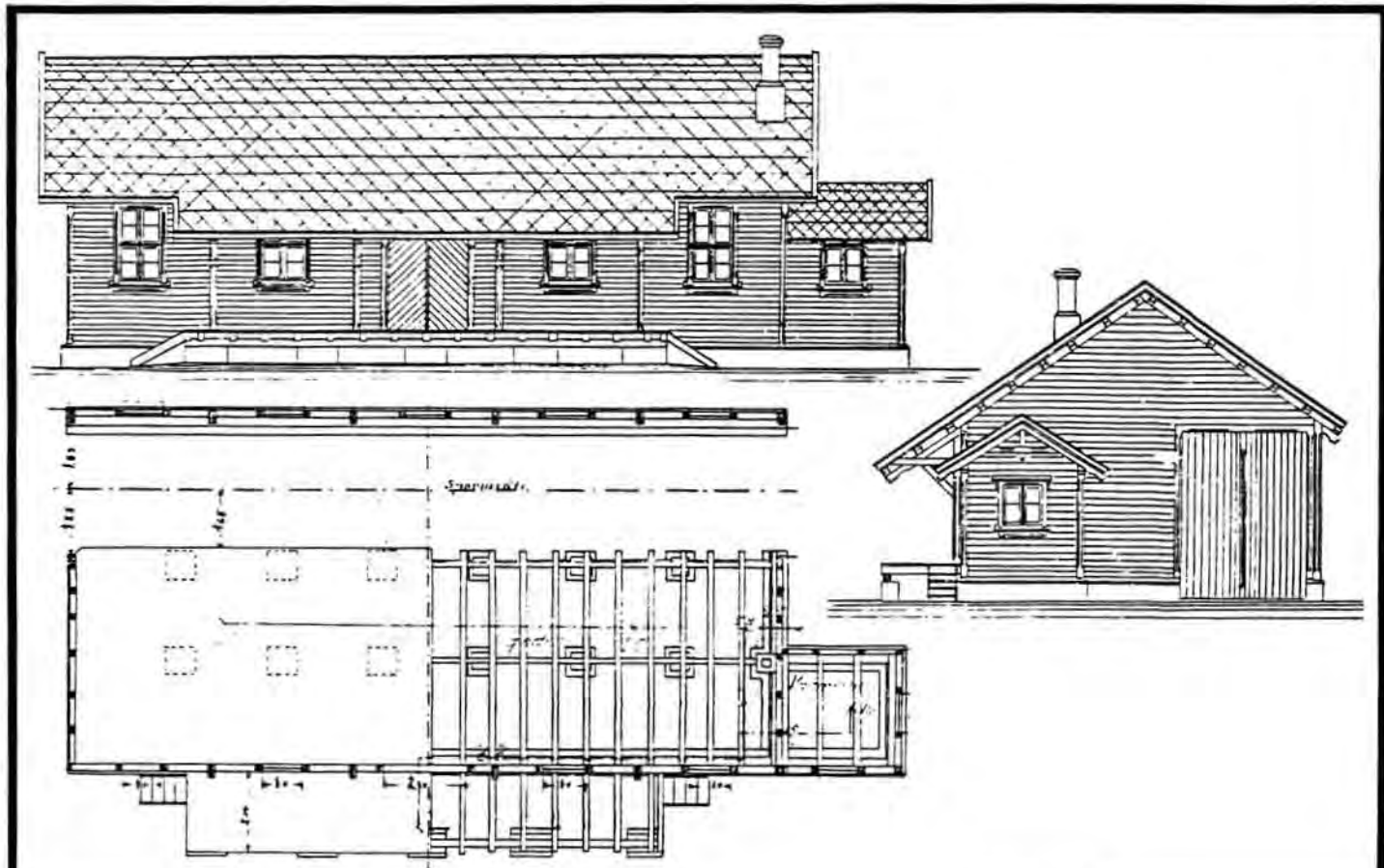
TEGNINGER (ARKIVHENVISNING)	B1. 830
ELDRE FOTOGRAF	

ANDRE OPPLYSNINGER	UTGITT	DATO	REGISTR.	DATO 23.10.78
	RETTELSES- BLAD	NR	INNFØRT DEN	AV
		NR	INNFØRT DEN	AV
	NR	INNFØRT DEN	AV	

NSB · REGISTRERING AV BYGNINGER

Bak Had 07037

NAV BYGNINGENS ART	HAKADAL STASJON Godshus	STASJONSNR	0608	BYGN NR	3
BANESTREKNING	062 Grefsen - Roa	KILOMETER	32,17		
KOMMUNE.MATR.NR	Nittedal	GÅRDSNR	44	BRUKSNR	2
ADRESSE	1488 Hakadal	DISTRIKT	Oslo		



TEGNINGEN VISER: Kopi dat. 21.7.1899

M 1:200

OPPRINNELIG BRUKSFØRMÅL	PRIMÆRT Godshus	SEKUNDÆRT	
NAVÆRENDE BRUKSFØRMÅL	PRIMÆRT Godshus Overnatting	SEKUNDÆRT	ANTALL LEILIGHETER: 0 ANTALL OVERNATTINGSROM: 2
FORHOLD TIL ANDRE HUS	Del av anlegg - frittstående		
FYSISK MILJØ- SAMMENHENG	Mindre tettsted		

VERNEVERDI	<input type="checkbox"/> PRIO- RITERT	BYGNINGEN PRIORITERES SPESIELT SOM BEVA- RINGSSØBJEKT (EVT. INTERN NSB-FREDNING)	<input type="checkbox"/> BYGNINGEN ER FREDET I MEDHOLD AV LOV OM KULTURMINNER
	<input type="checkbox"/> HØY	ENDRINGER SKAL IKKE FORETAS FØR ARKITEKTKONTORET HAR GODKJENT PLANENE. DETTE GJELDER OGSÅ UTSKIFTING AV DØRER, VINDUER, KLEDNING, TAKTEKKING OSV.	
	<input checked="" type="checkbox"/> MIDDELS		
	<input type="checkbox"/> LAV	ENDRINGER KAN FORETAS UTEN GODKJENNING FRA ARKITEKTKONTORET. DET HENVISES TIL GENE- RELLE RÅD OG RETNINGSLINJER.	
	<input type="checkbox"/> INGEN		

DIMENSJONER	HOVEDMÅL M 2280 x 9,9	BEBYGD AREAL M ² 226	ANTALL ETASJER 1	BRUTTO GOLVAREAL M ²
-------------	--------------------------	------------------------------------	---------------------	------------------------------------

BYGNINGSDEL	TYPE.KONSTRUKSJON	INSTALLASJON	MERKNAD
FUNDAMENT	1. Ringmur, tørr naturstein 2. Ringmur, fuget naturstein 3. Sviller	SKORSTEIN	STK 1
KJELLER UNDERETASJE	Oppfylt	ELEKTRISITET	Innlagt
YTTERVEGG	Bindingsverk	OPPVARMING	PRIMÆRT: Elektrisk SEKUNDÆRT:
FASADEKLEDNING	Liggende panel, vestlandspanel	VANN	Ikke innlagt
TAKFORM	Saltak	BAD	Ikke innlagt
TAKTEKKING	Bølgeblikk	TOALETT	TYPE ANTALL

VINDUER	Opprinnelig	DEKOR INNSKRIPSJONER	Profilerte konsoller, sperre- og ås-ender.
DØRER	Opprinnelig (port mot stasjons- bygning kappet i nedkant.)	INTERIØR	

BYGGGEÅR	AR 1900	MERKNAD
TILBYGGING OMBYGGING FLYTTING	AR	ENDRING Tidligere spor gjennom godshus fjernet. Stor port mot Stryken eksisterer, stor port mot Åneby kappet i ned- kant. Grunnmur av sviller.

VEDLIKEHOLDS- TILSTAND	TILSTAND. AR	I GOD STAND	BEGYNNENDE FORFALL	FRAMSKREDET FORFALL	RUIN	EVT FORFALLSÅRSÅK
	1978	X				

FARGESKJEMA	OPPRINNELIG	NAVÆRENDE	FRAMTIDIG	BYGGHERRE NSB
UTVENDIG VEGG		4C5 Grågul		ARKITEKT Paul A. Due
VINDSKIER		Hvit		BYGGMESTER
GERIKTER		"		BYGNINGSTYPE "Godshus for 2 Vognene med Tilbygning for Kontor".
VINDUER		4C5		STILPREG
DØRER		4C5		
HJØRNEBORD		Hvit		

TEGNINGER (ARKIVHENVISNING)	Bl. 64 (Tegning Bl. 64 ^A).
ELDRE FOTOGRAF.	

ANDRE OPPLYSNINGER	UTGITT	DATO	REGISTR.	DATO 23.10.73
	RETTELSES- BLAD	NR	INNFØRT DEN	AV
		NR	INNFØRT DEN	AV
	NR	INNFØRT DEN	AV	

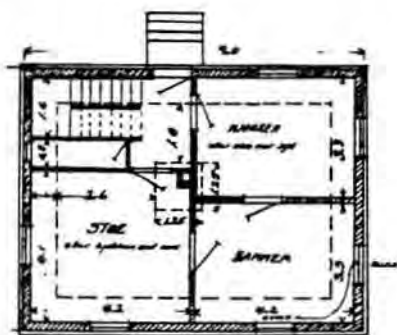
NSB · REGISTRERING AV BYGNINGER

Bak Mad 07037

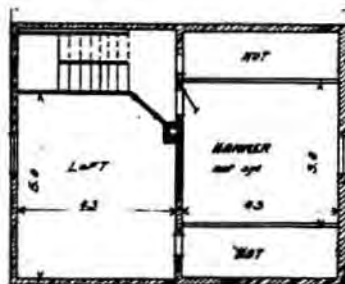
NAVN BYGNINGENS ART	HAKADAL STASJON Vokterbolig, enkel bolig	STASJONSNR. 0608	BYGN. NR. 7
BANESTREKNING	062 Grefsen - Roa	KILOMETER 3,94	
KOMMUNE.MATR.NR.	Nittedal	GARDSNR. 43	BRUKSNR. 2
ADRESSE	1488 Hakadal	DISTRIKT Oslo	



VÅRINGSHUS



1. ETG.



2. ETG.

TEGNINGEN VISER: Kopi etter tegn. fra 19.6.1903, avtegnet 1.2.1918 M 1:200

OPPRINNELIG BRUKSFORMÅL	PRIMÆRT Bolig	SEKUNDÆRT	
NÅVÆRENDE BRUKSFORMÅL	PRIMÆRT Bolig	SEKUNDÆRT	ANTALL LEILIGHETER: 1 ANTALL OVERNATTINGSROM: 0
FORHOLD TIL ANDRE HUS	Del av anlegg - frittstående		
FYSISK MILJØ- SAMMENHENG	Mindre tettsted		

VERNEVERDI	<input type="checkbox"/> PRIO- RITERT	BYGNINGEN PRIORITERES SPESIELT SOM BEVA- RINGSOBJEKT (EVT. INTERN NSB-FREDNING)	<input type="checkbox"/> BYGNINGEN ER FREDET I MEDHOLD AV LOV OM KULTURMINNER
	<input type="checkbox"/> HØY	ENDRINGER SKAL IKKE FORETAS FØR ARKITEKTKONTORET HAR GODKJENT PLANENE. DETTE GJELDER OGSÅ UTSKIFTING AV DØRER, VINDUER, KLEDNING, TAKTEKKING OSV.	
	<input type="checkbox"/> MIDDELS		
	<input checked="" type="checkbox"/> LAV	ENDRINGER KAN FORETAS UTEN GODKJENNING FRA ARKITEKTKONTORET. DET HENVISES TIL GENE- RELLE RÅD OG RETNINGSLINJER.	
	<input type="checkbox"/> INGEN		

DIMENSJONER	HOVEDTAL M 9,0 x 7,0	BEBYGD AREAL M ² 63	ANTALL ETASJER 1½	BRUTTO GOLVAREAL M ²
-------------	-------------------------	-----------------------------------	----------------------	------------------------------------

BYGNINGSDEL	TYPE. KONSTRUKSJON	INSTALLASJON	MERKNAD
FUNDAMENT	Fuget naturstein	SKORSTEIN	STK 1
KJELLER UNDERETASJE	Kjeller, trebjelkelag	ELEKTRISITET	Innlagt
YTTERVEGG	Reisverk	OPPVARMING	PRIMERT: SEKUNDERT:
FASADEKLEDNING	Liggende panel, vestlandspanel	VANN	Innlagt
TAKFORM	Saltak	BAD	Ikke innlagt
TAKTEKKING	Hoggen skifer, -lapp	TOALETT	TYPE WC ANTALL 1

VINDUER	Skiftet	DEKOR INNSKRIPSJONER	
DØRER	Skiftet	INTERIØR	

BYGGÅR	ÅR 1900 - 1905 ca.	MERKNAD
TILBYGGING OMBYGGING FLYTTING	ÅR	ENDRING

VEDLIKEHOLDS- TILSTAND	TILSTAND	I GOD STAND	BEGYNNENDE FORFALL	FRAMSKREDET FORFALL	RUIJN	EVT FORFALLSÅRSÅK
	ÅR					
	1978	X				

FARGESKJEMA	OPPRINNELIG	NAVÆRENDE	FRAMTIDIG	BYGGHERRER
UTVENDIG VEGG		3A3 Blekgul		NSB
VINDSKIER		Hvit		ARKITEKT
GERIKTER		"		BYGGMESTER
VINDUER		"		BYGNINGSTYPE
DØRER		3A3 Gul		Vokterboligtype for
HJØRNEBORD		Hvit		Gjøvikbanen
				STILPREG

TEGNINGER (ARKIVHENVISNING)	Ak 1769
ELDRE FOTOGRAF	

ANDRE OPPLYSNINGER	UTGITT	DATO	REGISTR.	DATO 25.10.78
	RETTELSES- BLAD	NR	INNFORT DEN	AV
		NR	INNFORT DEN	AV
		NR	INNFORT DEN	AV

NSB · REGISTRERING AV BYGNINGER

Bak Had 0703.7

NAV BYGNINGENS ART	HAKADAL STASJON Vokterbolig, dobbel bolig	STASJONSNR 0608	BYGN NR 9
BANESTREKNING	062 Grefsen - Roa	KILOMETER 31,98	
KOMMUNE. MATR NR	Nittedal	GÅRDSNR 43	BRUKSNR 95
ADRESSE	1488 Hakadal	DISTRIKT Oslo	



TEGNING

TEGNINGEN VISER: Orig.tegn. dat. 29.6.1949, revidert 15.3.1971

M 1:200

OPPRINNELIG BRUKSFØRMÅL	PRIMÆRT Bolig	SEKUNDÆRT	
NAVÆRENDE BRUKSFØRMÅL	PRIMÆRT Bolig	SEKUNDÆRT	ANTALL LEILIGHETER: 2 ANTALL OVERNATTINGSROM: 2
FORHOLD TIL ANDRE HUS	Selvstendig hus - frittstående		
FYSISK MILJØ- SAMMENHENG	Mindre tettsted		

VERNEVERDI	<input type="checkbox"/>	PRIORITERT	BYGNINGEN PRIORITERES SPESIELT SOM BEVARINGSOBJEKT (EVT. INTERN NSB-FREDNING)	<input type="checkbox"/>	BYGNINGEN ER FREDET I MEDHOLD AV LOV OM KULTURMINNER
	<input type="checkbox"/>	HØY	ENDRINGER SKAL IKKE FORETAS FØR ARKITEKTKONTORET HAR GODKJENT PLANENE. DETTE GJELDER OGSÅ UTSKIFTING AV DØRER, VINDUER, KLEDNING, TAKTEKKING OSV.		
	<input type="checkbox"/>	MIDDELS			
	<input checked="" type="checkbox"/>	LAV	ENDRINGER KAN FORETAS UTEN GODKJENNING FRA ARKITEKTKONTORET. DET HENVISES TIL GENERELLE RÅD OG RETNINGSLINJER.		
	<input type="checkbox"/>	INGEN			

DIMENSJONER	HØVEDMÅL M 16,8 x 10,1	BEBYGD AREAL M ² 153	ANTALL ETASJER 1½	BRUTTO GOLVAREAL M ²
-------------	---------------------------	------------------------------------	----------------------	------------------------------------

BYGNINGSDEL	TYPE KONSTRUKSJON	INSTALLASJON	MERKNAD
FUNDAMENT	Betong ringmur	SKORSTEIN	STK 2
KJELLER UNDERETASJE	Kjeller, trebjelkelag	ELEKTRISITET	Innlagt
YTTERVEGG	Bindingsverk	OPPVARMING	PRIMÆRT: SEKUNDÆRT:
FASADEKLEDNING	Stående panel, tømmermannspanel	VANN	Innlagt
TAKFORM	Saltak	BAD	Innlagt
TAKTEKKING	Krum tegl	TOALETT	TYPE: ANTALL WC

VINDUER	Opprinnelig	DEKOR INNSKRIPSJONER	
DØRER	Opprinnelig	INTERIØR	

BYGGEÅR	ÅR 1950	MERKNAD
TILBYGGING OMBYGGING FLYTTING	ÅR	ENDRING

VEDLIKEHOLDS- TILSTAND	TILSTAND ÅR	GOD STAND	BEGYNNENDE FORFALL	FRAMSKREDET FORFALL	RUIN	EVT FORFALLSÅRSÅK
	1978	X				

FARGESKJEMA	OPPRINNELIG	NAVÆRENDE	FRAMTIDIG	BYGGHERRE NSB
UTVENDIG VEGG		3A3 Blekgul		ARKITEKT NSB-AK v/A.Sundby og G. Nordtvedt
VINDSKIER		Hvit		
GERIKTER		"		BYGNINGSTYPE
VINDUER		"		STILPREG
DØRER		Lakkert teak		
HJØRNEBORD				

TEGNINGER (ARKIVHENVISNING)	Ak 9980
ELDRE FOTOGRAF	

ANDRE OPPLYSNINGER	UTGITT	DATO	REGISTR.	DATO 25.10.78
	RETTELSES- BLAD	NR	INNFORT DEN	AV
		NR	INNFORT DEN	AV
		NR	INNFORT DEN	AV

NSB · REGISTRERING AV BYGNINGER

UTGITT:
REVIDERT:

STASJONSNR	STASJON/STREKNING/ANLEGG HAKADAL - STRYKEN	BANE/BILROUTE GJØVIKBANEN	DISTRIKT OSLO
------------	---	------------------------------	------------------

BYGN NR	KILOMETER	BYGNINGSTYPE	ADRESSE	MATRIKEL GNR BNR	BEBYGD AREAL	ETG	BRUTTO GOLVFLATE	HOVED- MATERIALE	BYGGEAR	TEGNINGER ARKIVNR	MERKNAD	EGET SKJEMA
	34	Leskur	Elnes		14	1		Tre				



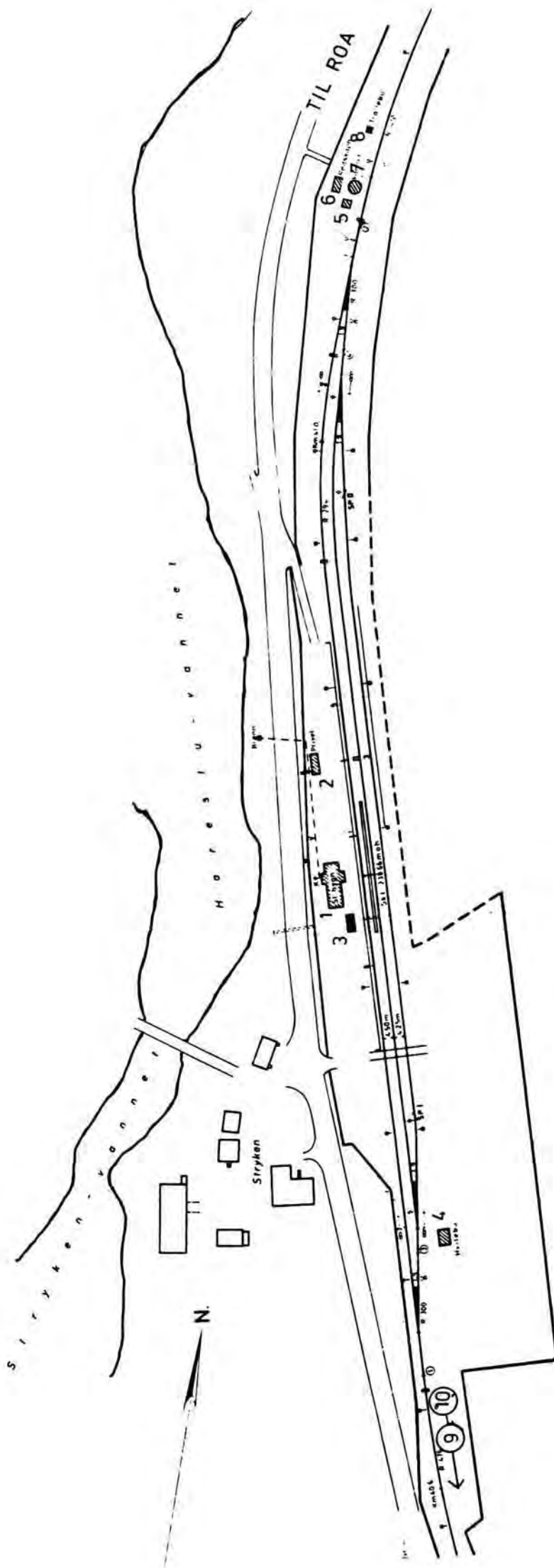
NSB - REGISTRERING AV BYGNINGER

 UTGITT:
 REVIDERT:

STASJONSNR 0609	STASJON/STREKNING/ANLEGG STRYKEN STASJON	BANE/BILROUTE GJØVIKBANEN	DISTRIKT OSLO
--------------------	---	------------------------------	------------------

BYGN NR	KILOMETER	BYGNINGSTYPE	ADRESSE	MATRIKEL GNR BNR	BEBYGD AREAL	ETG	BRUTTO GOLVFLATE	HOVED- MATERIALE	BYGGEAR	TEGNINGER ARKIVNR	MERKNAD	EGET SKIEMA
1	40,83	Ekspedisjonshus	Stryken, 2743 Harestua		113	1		Tre	ca.1936	Ak 6338		X
2	40,88	Privet	" "		30	1		Tre	ca.1936	Ak 6243		X
3	40,82	Leskur	" "		11	1		Betong				
4	40,69	Hvilebu	" "		30	1		Tre				
5	41,09	Hvilebu	" "			1		Tre				
6	41,09	Redskapsbu	" "			1		Tre				
7	41,09	Vanntårn	" "		13	1		Mur	1900	Bl. 888		X
8	41,12	Trallebu	" "			1		Tre				
9	40,40	Vokterbolig	" "		63	1½		Tre	ca.1900	Ak 1769	} Skal rives	
10	40,40	Uthus for v.b.	" "		39	1		Tre		Ak 1769		





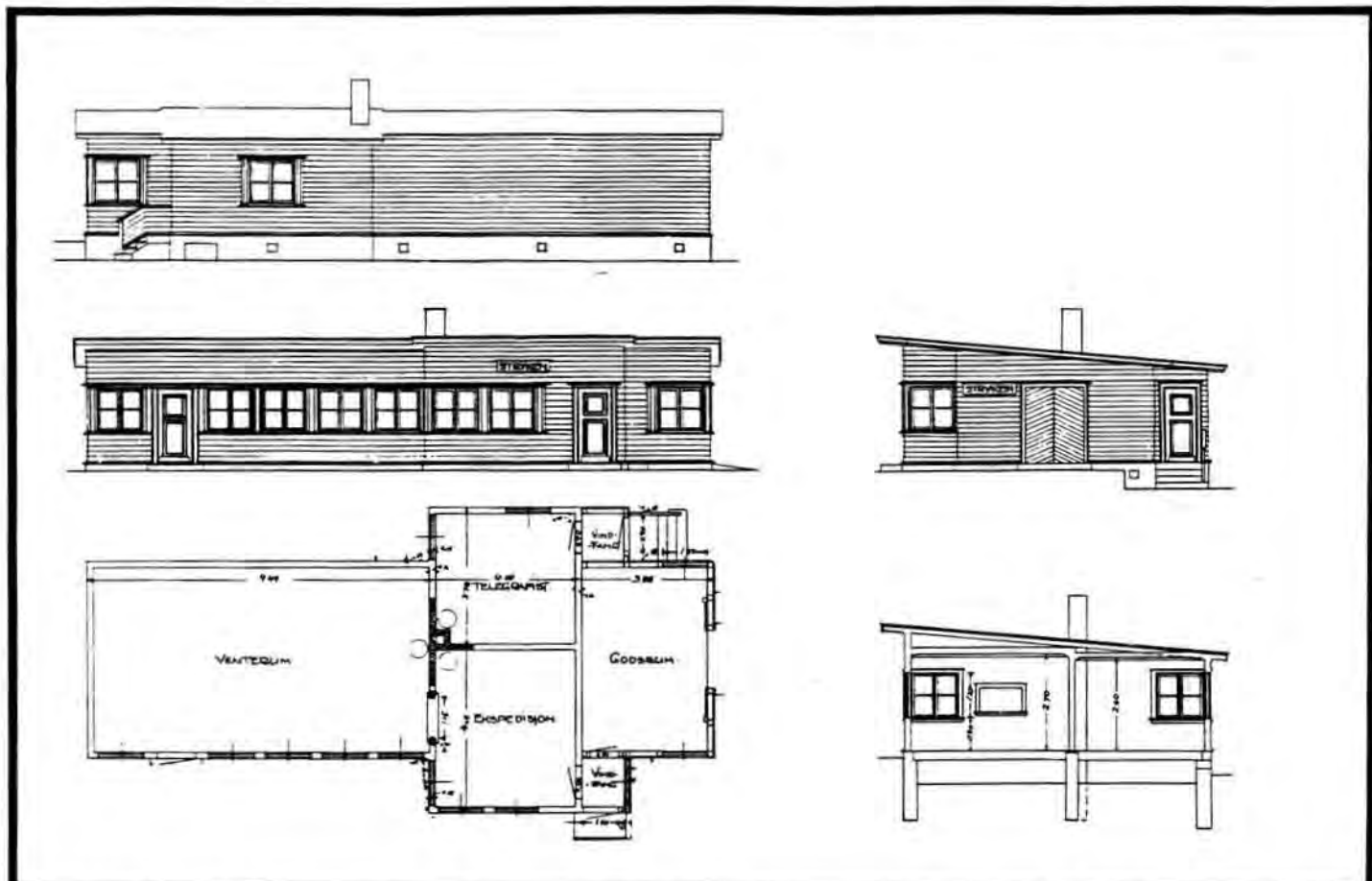
SITUASJONS- KART OVER:	Stryken stasjon		
BANE- STREKNING:	062 Grefsen-Roa		
MÅLSTOKK:	1:2500	DATE:	14.02.79
UTSHITT AV LINJEKART NR.:	Od.B. 2360		
BUSHOLDEPLASS I DIREKTE TILKNYTNING TIL STASJONEN?	JA	<input type="radio"/>	NEI
DROJEMOLDEPLASS I DIREKTE TILKNYTNING TIL STASJONEN?	JA	<input type="radio"/>	NEI



NSB · REGISTRERING AV BYGNINGER

Bak Had 07.03.75

NAVN BYGNINGENS ART	STRYKEN STASJON Ekspedisjonshus	STASJONSNR 0609	BYGN NR 1
BANESTREKNING	062 Grefsen - Roa	KILOMETER	40,83
KOMMUNE.MATR.NR.	Lunner	GÅRDSNR	BRUKSNR
ADRESSE	2743 Harestua	DISTRIKT	Oslo



TEGNINGEN VISER: Orig.tegn.dat. 30.6. og 1.7.1936

M 1:200

OPPRINNELIG BRUKSFORMAL	PRIMÆRT Ekspedisjonshus: -Ekspedisjon og venterom -Godsrom	SEKUNDÆRT -Overnatting	
NAVÆRENDE BRUKSFORMAL	PRIMÆRT Hvilerom Lager	SEKUNDÆRT	ANTALL LEILIGHETER: 0 ANTALL OVERNATTINGSROM: 1
FORHOLD TIL ANDRE HUS	Del av anlegg - frittstående		
FYSISK MILJØ- SAMMENHENG	Enkelthus, spredt		

VERNEVERDI	<input type="checkbox"/> PRIORITYERT	BYGNINGEN PRIORITYERES SPESIELT SOM BEVARINGSOBJEKT (EVT. INTERN NSB-FREDNING)	<input type="checkbox"/> BYGNINGEN ER FREDET I MEDHOLD AV LOV OM KULTURMINNER
	<input type="checkbox"/> HØY	ENDRINGER SKAL IKKE FORETAS FØR ARKITEKTKONTORET HAR GODKJENT PLANENE. DETTE GJELDER OGSÅ UTSKIFTING AV DØRER, VINDUER, KLEDNING, TAKTEKKING OSV.	
	<input type="checkbox"/> MIDDELS		
	<input checked="" type="checkbox"/> LAV	ENDRINGER KAN FORETAS UTEN GODKJENNING FRA ARKITEKTKONTORET. DET HENVISES TIL GENERELLE RÅD OG RETNINGSLINJER.	
	<input type="checkbox"/> INGEN		

DIMENSJONER	HOVED-ÅL M 14,3 x 5,5	BEBYGD AREAL M ² 113	ANTALL ETASJER 1	BRUTTO GOLVAREAL M ²
-------------	--------------------------	------------------------------------	---------------------	------------------------------------

BYGNINGSDEL	TYPE. KONSTRUKSJON	INSTALLASJON	MERKNAD
FUNDAMENT	Ringmur, fuget naturstein	SKORSTEIN	STK 1
KJELLER UNDERETASJE	Kryperom, trebjelkelag	ELEKTRISITET	Innlagt
YTTERVEGG	Bindingsverk	OPPVARMING	PRIMÆRT: SEKUNDÆRT:
FASADEKLEDNING	Liggende panel, weatherboard	VANN	Innlagt
TAKFORM	Pulttak	BAD	Ikke innlagt
TAKTEKKING	Papp (?)	TOALETT	TYPE ANTALL

VINDUER	Opprinnelig	DEKOR INNSKRIPSJONER	
DØRER	Opprinnelig	INTERIØR	

BYGGGEAR	AR 1936 -	MERKNAD 37 ca.
TILBYGGING OMBYGGING FLYTTING	AR	ENDRING

VEDLIKEHOLDS- TILSTAND	TILSTAND AR:	GOD STAND	BEGYNNENDE FORFALL	FRAMSKREDET FORFALL	RUIJN	EVT FORFALLSÅRSÅK
	1979	X				

FARGESKJEMA	OPPRINNELIG	NAVERENDE	FRAMTIDIG	BYGGHERRE NSB
UTVENDIG VEGG		4A5 Lysgul		ARKITEKT NSB-AK v/G. Hoel, B.F. Baastad
VINDSKIER		5A2 Oransje-hvit		
GERIKTER		- " -		BYGGMESTER
VINDUER		- " -		BYGNINGSTYPE
DØRER		- " -		
HJØRNEBORD				
				STILPREG

TEGNINGER (ARKIVHENVISNING)	Ak 6338
ELDRE FOTOGRAF	

ANDRE OPPLYSNINGER	UTGITT	DATO	REGISTR.	DATO 14.2.79
	RETTELSES- BLAD	NR	INNFØRT DEN	AV
		NR	INNFØRT DEN	AV
		NR	INNFØRT DEN	AV

NSB · REGISTRERING AV BYGNINGER

Bak Had 07037

NAV BYGNINGENS ART	STRYKEN STASJON Privet	STASJONSNR 0609	BYGN NR 2
BANESTREKNING	062 Grefsen - Roa	KILOMETER 40,88	
KOMMUNE, MATR.NR	Lunner	GÅRDSNR	BRUKSNR
ADRESSE	2743 Harestua	DISTRIKT Oslo	



TEGNINGEN VISER: Orig.tegn. dat. 26.2.1936

M 1:100

OPPRINNELIG BRUKSFORMÅL	PRIMÆRT Privet m/vedbu	SEKUNDÆRT	
NÅVÆRENDE BRUKSFORMÅL	PRIMÆRT Privet m/vedbu Lager	SEKUNDÆRT	ANTALL LEILIGHETER: 0 ANTALL OVERNATTINGSROM: 0
FORHOLD TIL ANDRE HUS	Del av anlegg - frittstående		
FYSISK MILJØ- SAMMENHENG	Enkelthus, spredt		

VERNEVERDI	<input type="checkbox"/> PRIO- RITERT	BYGNINGEN PRIORITERES SPESIELT SOM BEVA- RINGSOBJEKT (EVT. INTERN NSB-FREDNING)	<input type="checkbox"/> BYGNINGEN ER FREDET I MEDHOLD AV LOV OM KULTURMINNER
	<input type="checkbox"/> HØY	ENDRINGER SKAL IKKE FORETAS FØR ARKITEKKTTORET HAR GODKJENT PLANENE. DETTE GJELDER OGSÅ UTSKIFTING AV DØRER, VINDUER, KLEDNING, TAKTEKKING OSV.	
	<input type="checkbox"/> MIDDELS		
	<input checked="" type="checkbox"/> LAV	ENDRINGER KAN FORETAS UTEN GODKJENNING FRA ARKITEKKTTORET. DET HENVISES TIL GENE- RELLE RÅD OG RETNINGSLINJER.	
	<input type="checkbox"/> INGEN		

DIMENSJONER	HØVEDÅL M 11,2 x 2,7	BEBYGD AREAL M ² 30	ANTALL ETASJER 1	BRUTTO GOLVAREAL M ²
-------------	-------------------------	-----------------------------------	---------------------	------------------------------------

BYGNINGSDEL	TYPE.KONSTRUKSJON	INSTALLASJON	MERKNAD
FUNDAMENT	Ringmur, betong	SKORSTEIN	STK 0
KJELLER UNDERETASJE	Oppfylt, betong på kult	ELEKTRISITET	Innlagt
YTTERVEGG	Bindingsverk	OPPVARMING	PRIMÆRT: SEKUNDÆRT:
FASADEKLEDNING	Liggende panel	VANN	Ikke innlagt
TAKFORM	Pulttak	BAD	Ikke innlagt
TAKTEKKING	Papp	TOALETT	TYPE: Utedo ANTALL 3

VINDUER	Opprinnelig	DEKOR INNSKRIPSJONER	
DØRER	Opprinnelig	INTERIØR	

BYGGEÅR	AR 1936/37	MFØKNAD	
TILBYGGING OMBYGGING FLYTTING	AR	ENDRING	Tilbygd 3,4 m mot nord: Lager

VEDLIKEHOLDS- TILSTAND	TILSTAND AR:	I GOD STAND	BEGYNNENDE FORFALL	FRAMSKREDET FORFALL	RUIN	EVT. FORFALLSÅRSÅK
	1979		X			

FARGESKJEMA	OPPRINNELIG	NAVÆRENDE	FRAMTIDIG	BYGGHERRE
UTVENDIG VEGG		4A5 Lysgul		NSB
VINDSKIER		5A2 Oransje-hvit		ARKITEKT
GERIKTER		- " -		NSB-AK v/G. Hoel, B.F. Baastad
VINDUER		- " -		BYGGMESTER
DØRER		- " -		BYGNINGSTYPE
HJØRNEBORD				STILPREG


TEGNINGER (ARKIVHENVISNING)	Ak 6243
ELDRE FOTOGRAF.	

ANDRE OPPLYSNINGER	UTGITT	DATO	REGISTR.	DATO 14.2.79
	RETTELSES- BLAD	NR	INNFORT DEN	AV
		NR	INNFORT DEN	AV

NSB · REGISTRERING AV BYGNINGER

Bak Had 07037

NAV BYGNINGENS ART	STRYKEN STASJON Vanntårn	STASJONSNR 0609	BYGN NR. 7
BANESTREKNING	062 Grefsen - Roa	KILOMETER 41,09	
KOMMUNE.MATR.NR	Lunner	GÅRDSNR.	BRUKSNR.
ADRESSE	2743 Harestua	DISTRIKT Oslo	



TEGNINGEN VISER: Orig.tegn.dat. 24.6.1898

M 1:200

OPPRINNELIG BRUKSFØRMÅL	PRIMÆRT Vanntårn	SEKUNDÆRT					
NÅVÆRENDE BRUKSFØRMÅL	PRIMÆRT Vanntårn (ikke i bruk)	SEKUNDÆRT	<table border="1"> <tr> <td>ANTALL LEILIGHETER:</td> <td>0</td> </tr> <tr> <td>ANTALL OVERNATTINGSROM:</td> <td>0</td> </tr> </table>	ANTALL LEILIGHETER:	0	ANTALL OVERNATTINGSROM:	0
ANTALL LEILIGHETER:	0						
ANTALL OVERNATTINGSROM:	0						
FORHOLD TIL ANDRE HUS	Del av anlegg - frittstående						
FYSISK MILJØ- SAMMENHENG	Enkelthus, spredt						

VERNEVERDI	<input checked="" type="checkbox"/> PRIO- RITERT	BYGNINGEN PRIORITERES SPESIELT SOM BEVA- RINGSOBJEKT (EVT. INTERN NSB-FREDNING)	<input type="checkbox"/> BYGNINGEN ER FREDET I MEDHOLD AV LOV OM KULTURMINNER
	<input checked="" type="checkbox"/> HØY	ENDRINGER SKAL IKKE FORETAS FØR ARKITEKTKONTORET HAR GODKJENT PLANENE. DETTE GJELDER OGSÅ UTSKIFTING AV DØRER, VINDUER, KLEDNING, TAKTEKKING OSV.	
	<input type="checkbox"/> MIDDELS		
	<input type="checkbox"/> LAV	ENDRINGER KAN FORETAS UTEN GODKJENNING FRA ARKITEKTKONTORET. DET HENVISES TIL GENE- RELLE RÅD OG RETNINGSLINJER.	
	<input type="checkbox"/> INGEN		

DIMENSJONER	HØVEDTÅL M	Diameter: 4,0	BEBYGD AREAL M ²	13	ANTALL ETASJER	1	BRUTTO GOLVAREAL M ²
-------------	---------------	------------------	--------------------------------	----	-------------------	---	------------------------------------

BYGNINGSDEL	TYPE KONSTRUKSJON	INSTALLASJON	MERKNAD
FUNDAMENT	Fuget naturstein, ringmur	SKORSTEIN	STK 1
KJELLER UNDERETASJE	1. Oppfylt, betong på kult 2. Grav for vannpumpe	ELEKTRISITET	Innlagt
YTTERVEGG	Teglstein	OPPVARMING	PRIMÆRT: SEKUNDÆRT:
FASADEKLEDNING	Ingen / Slemming ₅	VANN	Innlagt
TAKFORM	Kjegleformet	BAD	Ikke innlagt
TAKTEKING	Sinkplater	TOALETT	TYPE: ANTALL:

VINDUER	Opprinnelig	DEKOR INNSKRIPSJONER	Dekorativt murverk ved gesims, dør- og vindusåpninger.
DØRER	Mangler øvre del av dørfylling	INTERIØR	

BYGGEÅR	ÅR 1900	MERKNAD
TILBYGGING OMBYGGING FLYTTING	ÅR	ENDRING

VEDLIKEHOLDS- TILSTAND	TILSTAND ÅR:	I GOD STAND	BEGYNNENDE FORFALL	FRAMSKREDET FORFALL	RUIN	EVT FORFALLSÅRSÅK
	1979	X				Vindusglass og dør ødelagt
						Bygningsteknisk i god stand

FARGESKJEMA	OPPRINNELIG	NÅVÆRENDE	FRAMTIDIG	BYGGHERRE
UTVENDIG VEGG		Rød tegl/grå slemming		NSB
VINDSKIER				ARKITEKT
GERIKTER				P.A. Due
VINDUER		8D5 Rødbrun		BYGGMESTER
DØRER		8D5		BYGNINGSTYPE
HJØRNEBORD				Også oppført ved: Kjelsås-revet Lunner - " Raufoss- "

TEGNINGER (ARKIVHENVISNING)	Bl. 888
ELDRE FOTOGRAF.	

ANDRE OPPLYSNINGER	Eneste gjenværende vanntårn langs Gjøvik- banen.	UTGITT	DATO	REGISTR.	DATO
					14.2.79
		RETTELSES- BLAD	NR	INNFØRT DEN	AV
			NR	INNFØRT DEN	AV
			NR	INNFØRT DEN	AV

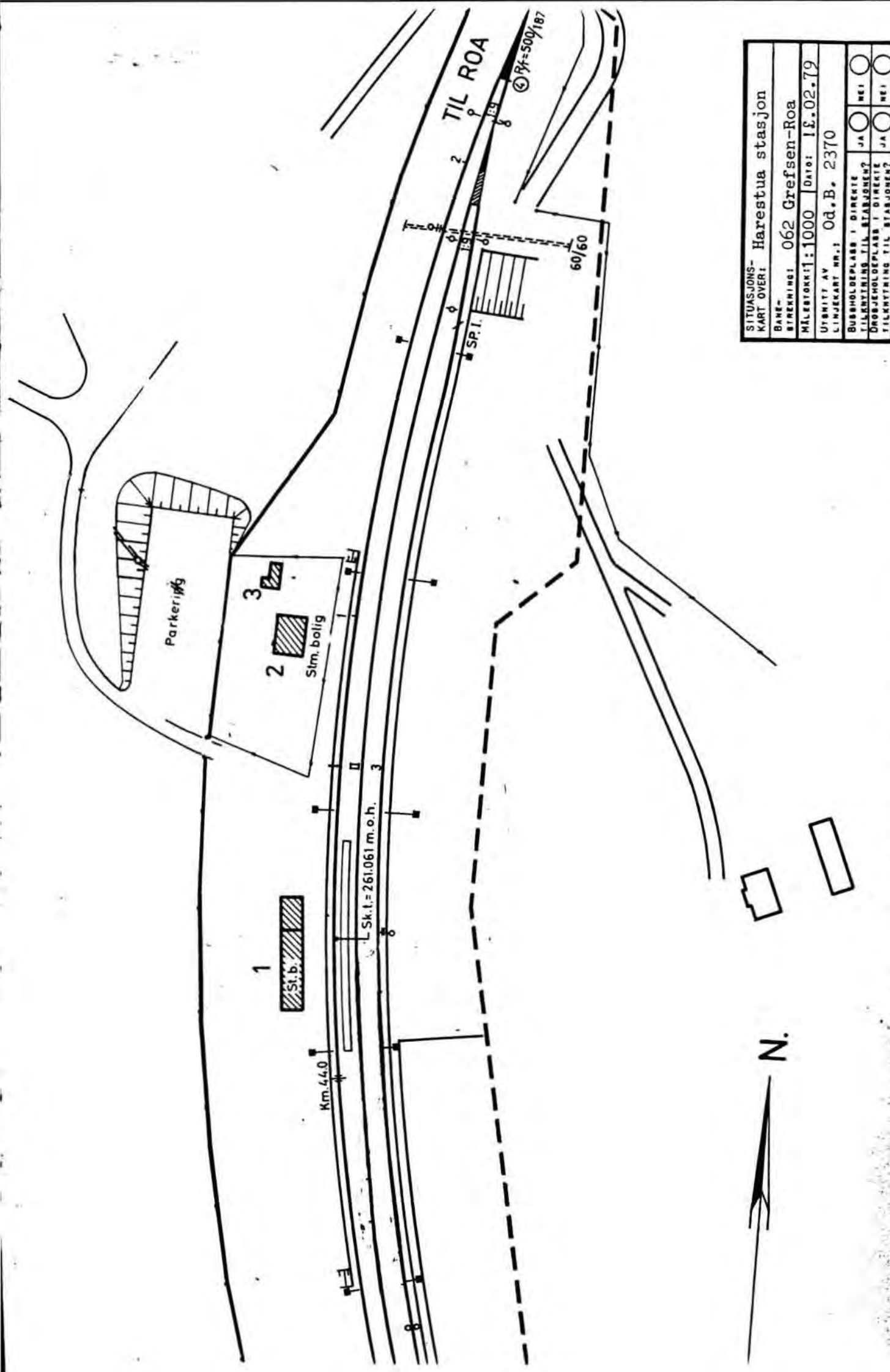
NSB · REGISTRERING AV BYGNINGER

 UTGITT:
 REVIDERT:

STASJONSNR 0610	STASJON/STREKNING/ANLEGG HARESTUA STASJON	BANE/BILRUTE GJØVIKBANEN	DISTRIKT OSLO
--------------------	--	-----------------------------	------------------

BYGN NR	KILOMETER	BYGNINGSTYPE	ADRESSE	MATRIKSEL GNR BNR	BEBYGD AREAL	ETG	BRUTTO GOLVFLATE	HOVED- MATERIALE	BYGGEAR	TEGNINGER ARKIVNR	MERKNAD	EGET SKJEMA
1	44,03	Ekspedisjonshus	2743 Harestua		121	1		Tre	1903	Ak 1778		X
2	44,09	Stm. bolig	"		63	1½		Tre	ca.1900	Ak 1769		X
3	44,11	Uthus bolig	"		23	1		Tre		Ak 1769		X





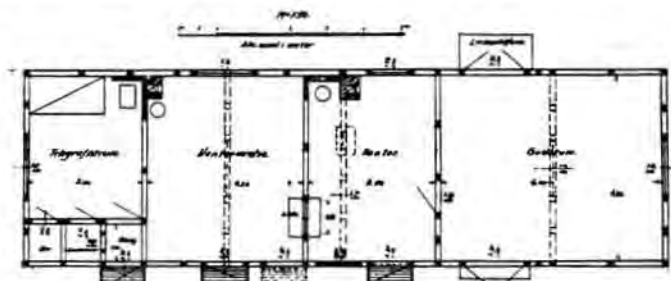
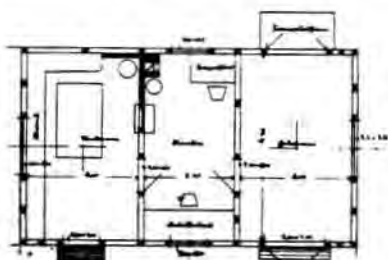
SITUASJONS- KART OVER:		Harestua stasjon	
BANE-			
BIREKNING:		062 Grefsen-Roa	
MÅLSTOKK: 1:1000		DATO: 18.02.79	
UTSNITT AV LINJEKART NR.:		Od.B. 2370	
BUSHOLDEPLASS I DIREKTE	<input type="checkbox"/>	JA	<input type="checkbox"/>
TILKNYTNING TIL STASJONEN?	<input type="checkbox"/>	JA	<input type="checkbox"/>
DROBJEHOLDEPLASS I DIREKTE	<input type="checkbox"/>	JA	<input type="checkbox"/>
TILKNYTNING TIL STASJONEN?	<input type="checkbox"/>	JA	<input type="checkbox"/>



NSB · REGISTRERING AV BYGNINGER

Bak Hød 07037

NAV BYGNINGENS ART	HARESTUA STASJON Ekspedisjonshus	STASJONSNR. 0610	BYGN.NR. 1
BANESTREKNING	062 Grefsen - Roa	KILOMETER 44,03	
KOMMUNE.MATR.NR.	Lunner	GÅRDSNR.	BRUKSNR.
ADRESSE	2743 Harestua	DISTRIKT Oslo	



TEGNINGEN VISER: Orig.tegn.dat. 17.2.1902, endringstegn. dat. feb. 1918

M 1:200

OPPRINNELIG BRUKSFORMAL	PRIMERT Ekspedisjonshus: -Ekspedisjonshus og venterom -Godsrom	SEKUNDERT	
NÅVÆRENDE BRUKSFORMAL	PRIMERT Venterom Relérom	SEKUNDERT	ANTALL LEILIGHETER: 0 ANTALL OVERNATTINGSROM: 0
FORHOLD TIL ANDRE HUS	Del av anlegg - frittstående		
FYSISK MILJØ- SAMMENHENG	Mindre tettsted		

VERNEVERDI	<input type="checkbox"/> PRIO- RITERT	BYGNINGEN PRIORITERES SPESIELT SOM BEVA- RINGSOBJEKT (EVT. INTERN NSB-FREDNING)	<input type="checkbox"/> BYGNINGEN ER FREDET I MEDHOLD AV LOV OM KULTURMINNER
	<input type="checkbox"/> HØY	ENDRINGER SKAL IKKE FORETAS FØR ARKITEKTKONTORET HAR GODKJENT PLANENE. DETTE GJELDER OGSÅ UTSKIFTING AV DØRER, VINDUER, KLEDNING, TAKTEKKING OSV.	
	<input checked="" type="checkbox"/> MIDDELS		
	<input type="checkbox"/> LAV	ENDRINGER KAN FORETAS UTEEN GODKJENNING FRA ARKITEKTKONTORET. DET HENVISES TIL GENE- RELLE RÅD OG RETNINGSLINJER.	
	<input type="checkbox"/> INGEN		

DIMENSJONER	HØVEDTÅL M 24,2 x 5,0	BEBYGD AREAL M ² 121	ANTALL ETASJER 1	BRUTTO GOLVAREAL M ²
-------------	--------------------------	------------------------------------	---------------------	------------------------------------

BYGNINGSDEL	TYPE.KONSTRUKSJON	INSTALLASJON	MERKNAD
FUNDAMENT	Fuget ringmur, naturstein	SKORSTEIN	STK 1
KJELLER UNDERETASJE	Kryperom, trebjelkelag	ELEKTRISITET	Innlagt
YTTERVEGG	Bindingsverk	OPPVARMING	PRIMÆRT: Elektrisk SEKUNDÆRT: Ved
FASADEKLEDNING	1. Liggende faspanel 2. Stående faspanel, som brystning	VANN	Innlagt
TAKFORM	Saltak	BAD	Ikke innlagt
TAKTEKKING	Krum sementstein	TOALETT	TYPE ANTALL:

VINDUER	Nye. Gammel stil forlatt. De nye er to-fagsvinduer.	DEKOR INNSKRIPSJONER	Profilerte sperre- og åsender. Hanebjelke m/hengesøyle, frise, dør- og vindusomramninger.
DØRER	Alle forandret. Gammel ytterdør er plassert innvendig som dør til kontor.	INTERIØR	

BYGGEÅR	AR 1903	MERKNAD
TILBYGGING OMBYGGING FLYTTING	AR 1916	ENDRING Utvidelse for telegrafistrom og godsrom: Godsrom påbygd 3 m mot nord, telegrafistrom og venterom påbygd 5,35m mot sør -Relérom bygd inn i telegrafistrom

VEDLIKEHOLDS- TILSTAND	TILSTAND AR:	I GOD STAND	BEGYNNENDE FORFALL	FRAMSKREDET FORFALL	RUIN	EVT. FORFALLSÅRSÅK
	1979	X				

FARGESKJEMA	OPPRINNELIG	NÅVERENDE	FRAMTIDIG	BYGGHERRER NSB
UTVENDIG VEGG		4B5 Grågul		ARKITEKT P.A.Due Påbygning v/NSB-Ak
VINDSKIER		Hvit		BYGGMESTER
GERIKTER		Hvit		BYGNINGSTYPE Ekspedisjonshus for stoppesteder ved Gjøvikbanen
VINDUER		Hvit		
DØRER		BD4 Rødbrun		
HJØRNEBORD		Hvit		

TEGNINGER (ARKIVHENVISNING)	Ak 1778
ELDRE FOTOGRAF	

ANDRE OPPLYSNINGER	UTGITT	DATO	REGISTR.	DATO 13.2.79
	RETTELSES- BLAD	NR	INNFØRT DEN	AV
		NR	INNFØRT DEN	AV
	NR	INNFØRT DEN	AV	

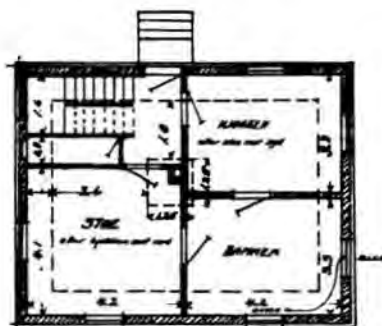
NSB · REGISTRERING AV BYGNINGER

Bak./Had 07037

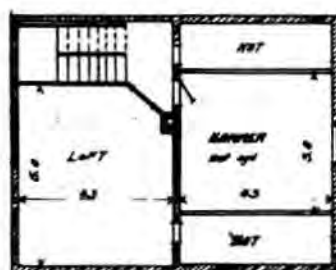
NAVN BYGNINGENS ART	HARESTUA STASJON Stasjonsmesterbolig	STASJONSNR 0610	BYGN NR. 2
BANESTREKNING	062 Grefsen - Roa	KILOMETER 44,09	
KOMMUNE.MATR.NR.	Lunner	GÅRDSNR.	BRUKSNR.
ADRESSE	2743 Harestua	DISTRIKT Oslo	



VÅRINGSHUS



1. ETAGE



2. ETAGE

TEGNINGEN VISER: Kopi etter org.tegn.dat. 19.6.1903, avtegnet 1.2.1918

M 1:200

OPPRINNELIG BRUKSFORMÅL	PRIMÆRT Bolig	SEKUNDÆRT	
NÅVÆRENDE BRUKSFORMÅL	PRIMÆRT Bolig	SEKUNDÆRT	ANTALL LEILIGHETER: 1 ANTALL OVERNATTINGSROM: 0
FORHOLD TIL ANDRE HUS	Del av anlegg - frittstående		
FYSISK MILJØ- SAMMENHENG	Mindre tettsted		

VERNEVERDI	<input type="checkbox"/> PRIO- RITERT	BYGNINGEN PRIORITERES SPESIELT SOM BEVA- RINGSOBJEKT (EVT. INTERN NSB-FREDNING)	<input type="checkbox"/> BYGNINGEN ER FREDET I MEDHOLD AV LOV OM KULTURMINNER
	<input type="checkbox"/> HØY	ENDRINGER SKAL IKKE FORETAS FØR ARKITEKKTOKTORET HAR GODKJENT PLANENE. DETTE GJELDER OGSÅ UTSKIFTING AV DØRER, VINDUER, KLEDNING, TAKTEKKING OSV.	
	<input type="checkbox"/> MIDDELS		
	<input checked="" type="checkbox"/> LAV	ENDRINGER KAN FORETAS UTEN GODKJENNING FRA ARKITEKKTOKTORET. DET HENVISES TIL GENE- RELLE RÅD OG RETNINGSLINJER.	
	<input type="checkbox"/> INGEN		

DIMENSJONER	HOVEDTAL M 9,1 x 7,1	BEBYGD AREAL M ² 63	ANTALL ETASJER 1½	BRUTTO GOLVAREAL M ²
-------------	-------------------------	-----------------------------------	----------------------	------------------------------------

BYGNINGSDEL	TYPE.KONSTRUKSJON	INSTALLASJON	MERKNAD
FUNDAMENT	Fuget ringmur, naturstein	SKORSTEIN	STK 1
KJELLER UNDERETASJE	Kjeller, trebjelkelag	ELEKTRISITET	Innløgt
YTTERVEGG	Plankereisverk	OPPVARMING	PRIMERT: Ved SEKUNDERT: Elektrisk
FASADEKLEDNING	Liggende faspanel	VANN	Innløgt
TAKFORM	Saltak	BAD	Innløgt
TAKTEKKING	Flat sementstein	TOALETT	TYPE: WC ANTALL 1

VINDUER	Alle endret - ny vindusåpning	DEKOR INNSKRIPSJONER	
DØRER	Alle endret	INTERIØR	

BYGGGEÅR	ÅR 1900-05 ca.	MERKNAD
TILBYGGING OMBYGGING FLYTTING	ÅR	ENDRING Innredet bad og WC

VEDLIKEHOLDS- TILSTAND	TILSTAND:	GOD STAND	BEGYNNENDE FORFALL	FRAMSKREDET FORFALL	RUIN	EVT. FORFALLSÅRSÅK
	ÅR:					
	1979	X				

FARGESKJEMA	OPPRINNELIG	NAVÆRENDE	FRAMTIDIG	BYGGHERRE NSB
UTVENDIG VEGG		4B5 Grågul		ARKITEKT
VINDSKIER		Hvit		BYGGMESTER
GERIKTER		Hvit		
VINDUER		Hvit		BYGNINGSTYPE
DØRER		8D4 Rødbrun		Vokterboligtype for Gjøvik-
HJØRNEBORD		4B5		banen STILPREG

TEGNINGER (ARKIVHENVISNING)	Ak 1769	O.d.B. 75/27
ELDRE FOTOGRAF		

ANDRE OPPLYSNINGER	UTGITT	DATO	REGISTR.	DATO 13.2.79
	RETTELSES- BLAD	NR	INNFORT DEN	AV
		NR	INNFORT DEN	AV
	NR	INNFORT DEN	AV	

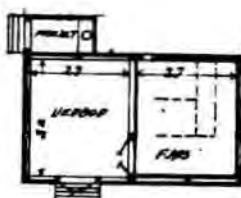
NSB · REGISTRERING AV BYGNINGER

Bak. Had 07037

NAVN BYGNINGENS ART	HARESTUA STASJON Uthus for Stasjonsmesterbolig	STASJONSNR 0610	BYGN NR 3
BANESTREKNING	062 Grefsen - Roa	KILOMETER 44,10	
KOMMUNE.MATR.NR.	Lunner	GÅRDSNR	BRUKSNR
ADRESSE	2743 Harestua	DISTRIKT	Oslo



UTHUS



TEGNINGEN VISER: Kopi etter orig.tegn. dat. 18.6.1903, avtegnet 1.2.1918 M 1:200

OPPRINNELIG BRUKSFORMÅL	PRIMERT Uthus: -Vedbu -Fjøs	SEKUNDERT -Privet	
NÅVÆRENDE BRUKSFORMÅL	PRIMERT Uthus: -Vedbu -Privet	SEKUNDERT	ANTALL LEILIGHETER: 0 ANTALL OVERNATTINGSROM: 0
FORHOLD TIL ANDRE HUS	Del av anlegg - sammenbygd (med garasje)		
FYSISK MILJØ- SAMMENHENG	Mindre tettsted		

VERNEVERDI	<input type="checkbox"/> PRIO- RITERT	BYGNINGEN PRIORITERES SPESIELT SOM BEVA- RINGSOBJEKT (EVT. INTERN NSB-FREDNING)	<input type="checkbox"/> BYGNINGEN ER FREDET I MEDHOLD AV LOV OM KULTURMINNER
	<input type="checkbox"/> HØY	ENDRINGER SKAL IKKE FORETAS FØR ARKITEKTKONTORET HAR GODKJENT PLANENE. DETTE GJELDER OGSÅ UTSKIFTING AV DØRER, VINDUER, KLEDNING, TAKTEKKING OSV.	
	<input type="checkbox"/> MIDDELS		
	<input checked="" type="checkbox"/> LAV	ENDRINGER KAN FORETAS UTEN GODKJENNING FRA ARKITEKTKONTORET. DET HENVISES TIL GENE- RELLE RÅD OG RETNINGSLINJER.	
<input type="checkbox"/> INGEN			

DIMENSJONER	HØVED'IAL M	6,0 x 3,5	BEBYGD AREAL M ²	23	ANTALL ETASJER	1	BRUTTO GOLVAREAL M ²
-------------	----------------	-----------	--------------------------------	----	-------------------	---	------------------------------------

BYGNINGSDEL	TYPE.KONSTRUKSJON	INSTALLASJON	MERKNAD
FUNDAMENT	Naturstein, pillarer	SKORSTEIN	STK. 1
KJELLER UNDERETASJE	Åpen, trebjelkelag	ELEKTRISITET	Innlagt
YTTERVEGG	Bindingsverk	OPPVARMING	PRIMÆRT: Ved SEKUNDÆRT:
FASADEKLEDNING	Liggende faspanel	VANN	Ikke innlagt
TAKFORM	Saltak	BAD	Ikke innlagt
TAKTEKKING	Naturstein, hoggen -lapp	TOALET	TYPE: Utedo, bøtte ANTALL: 1

VINDUER	Opprinnelig	DEKOR INNSKRIPSJONER	
DØRER	Opprinnelig	INTERIØR	

BYGGÅR	ÅR	MERKNAD
	ca. 1900	
TILBYGGING OMBYGGING FLYTTING	ÅR	ENDRING
		Garasje bygd inn til.

VEDLIKEHOLDS- TILSTAND	TILSTAND ÅR:	I GOD STAND	BEGYNNENDE FORFALL	FRAMSKREDET FORFALL	RUIN	EVT. FORFALLSÅRSÅK
	1979	X				

FARGESKJEMA	OPPRINNELIG	NAVÆRENDE	FRAMTIDIG	BYGGHERRE NSB
UTVENDIG VEGG		4B5 Grågul		ARKITEKT
VINDSKIER		Hvit		BYGGMESTER
GERIKTER		"		BYGNINGSTYPE Uthus for vokterboligtype for Gjøvikbanen
VINDUER		"		STILPREG
DØRER		4B5		
HJØRNEBORD		4B5		

TEGNINGER (ARKIVHENVISNING)	Ak 1769
ELDRE FOTOGRAF.	

ANDRE OPPLYSNINGER	UTGITT	DATO	REGISTR.	DATO 13.2.79
	RETTELSES- BLAD	NR	INNFØRT DEN	AV
		NR	INNFØRT DEN	AV
	NR	INNFØRT DEN	AV	

NSB · REGISTRERING AV BYGNINGER

UTGITT:
REVIDERT:

STASJONSNR	STASJON/STREKNING/ANLEGG HARESTUA - BJØRGESETER	BANE/BILROUTE GJØVIKBANEN	DISTRIKT OSLO
------------	--	------------------------------	------------------

BYGN NR	KILOMETER	BYGNINGSTYPE	ADRESSE	MATRIKSEL GNR BNR	BEBYGD AREAL	ETG	BRUTTO GOLVFLATE	HOVED- MATERIALE	BYGGEAR	TEGNINGER ARKIVNR	MERKNAD	EGET SKJEMA
	44,4	Brakke			14	1		Tre				
	45,75	Leskur	Furumo		8	1		Tre	1984	Ak 11219/13,14	Ark.: NSB-Ak v/ Aa. Dahl	
	47	Leskur	Viubråten		10	1		Tre				



NSB · REGISTRERING AV BYGNINGER

 UTGITT:
 REVIDERT:

STASJONSNR 0611	STASJON/STREKNING/ANLEGG BJØRGESETER STASJON	BANE/BILROUTE GJØVIKBANEN	DISTRIKT OSLO
--------------------	---	------------------------------	------------------

BYGN NR	KILOMETER	BYGNINGSTYPE	ADRESSE	MATRIKEL GNR BNR	BEBYGD AREAL	ETG	BRUTTO GOLVFLATE	HOVED- MATERIALE	BYGGEAR	TEGNINGER ARKIVNR	MERKNAD	EGET SKJEMA
1	49,12	Ekspedisjonshus	Bjørge seter, 2743 Harestua		44	1		Tre	1903	O.d.B. 75/4		X
2	49,13	Reléhus	" "		41	1		Tre				
3	48,98	Stm. bolig	" "	73/2	63	1½		Tre	1914	Bd. 750		X
4	48,99	Uthus	" "	"	25	1		Tre				X
5	49,46	Vokterbolig	" "	71/7	63	1½		Tré	ca.1903	Ak 1769		X
6	49,46	Uthus, v.b.	" "	"	23	1		Tre	ca.1903	Ak 1769		X

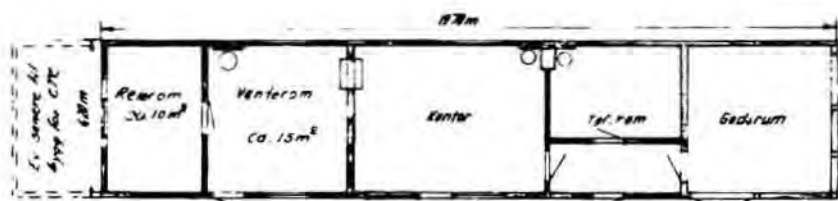




NSB · REGISTRERING AV BYGNINGER

Bak / Had 0703.75

NAV BYGNINGENS ART	BJØRGESETER STASJON Ekspedisjonshus	STASJONSNR 0611	BYGN NR 1
BANESTREKNING	o62 Grefsen - Roa	KILOMETER 49,12	
KOMMUNE.MATR.NR.	Lunner	GÅRDSNR	BRUKSNR
ADRESSE	2743 Harestua	DISTRIKT Oslo	



TEGNINGEN VISER: Endringstegn, dat. 5.11.1960

M 1:200

OPPRINNELIG BRUKSFORMÅL	PRIMÆRT Ekspedisjonshus: -Ekspedisjon og venterom -Godsrom	SEKUNDÆRT	
NÅVÆRENDE BRUKSFORMÅL	PRIMÆRT Hvilerom Relerom Leskur	SEKUNDÆRT	ANTALL LEILIGHETER: 0 ANTALL OVERNATTINGSROM: 0
FORHOLD TIL ANDRE HUS	Del av anlegg - frittstående		
FYSISK MILJØ- SAMMENHENG	Mindre tettsted		

VERNEVERDI	<input type="checkbox"/> PRIO- RITERT	BYGNINGEN PRIORITERES SPESIELT SOM BEVA- RINGSOBJEKT (EVT. INTERN NSB-FREDNING)	<input type="checkbox"/> BYGNINGEN ER FREDET I MEDHOLD AV LOV OM KULTURMINNER
	<input type="checkbox"/> HØY	ENDRINGER SKAL IKKE FORETAS FØR ARKITEKTKONTORET HAR GODKJENT PLANENE. DETTE GJELDER OGSÅ UTSKIFTING AV DØRER, VINDUER, KLEDNING, TAKTEKKING OSV.	
	<input type="checkbox"/> MIDDELS		
	<input checked="" type="checkbox"/> LAV	ENDRINGER KAN FORETAS UTEN GODKJENNING FRA ARKITEKTKONTORET. DET HENVISES TIL GENE- RELLE RÅD OG RETNINGSLINJER.	
	<input type="checkbox"/> INGEN		

DIMENSJONER	HOVEDTAL M 10,5 x 4,2	BEBYGD AREAL M ² 44	ANTALL ETASJER 1	BRUTTO GOLVAREAL M ²
-------------	--------------------------	-----------------------------------	---------------------	------------------------------------

BYGNINGSDEL	TYPE.KONSTRUKSJON	INSTALLASJON	MERKNAD
FUNDAMENT	Ringmur, fuget naturstein	SKORSTEIN	STK 0
KJELLER UNDERETASJE	Kryperom, trebjelkelag	ELEKTRISITET	Innlagt
YTTERVEGG	1. Reisverk 2. Bindingsverk	OPPVARMING	Elektrisk SEKUNDERT:
FASADEKLEDNING	Liggende staffpanel	VANN	Innlagt
TAKFORM	1. Saltak 2. Pulttak	BAD	Ikke innlagt
TAKTEKKING	Flat sementstein	TOALETT	TYPE: ANTALL

VINDUER		DEKOR INNSKRIPSJONER	Detaljer i utvendig venterom sannsynligvis fra en annen mer forseggjort bygning.
DØRER		INTERIØR	

BYGGGEÅR	ÅR 1903	MERKNAD
TILBYGGING OMBYGGING FLYTTING	ÅR	ENDRING Bygningen utvidet flere ganger

VEDLIKEHOLDS- TILSTAND	TILSTAND	I GOD STAND	BEGYNNENDE FORFALL	FRAMSKREDET FORFALL	RUJIN	EVT FORFALLSÅRSÅK
	ÅR					
	1979	X				

FARGESKJEMA	OPPRINNELIG	NAVÆRENDE	FRAMTIDIG	BYGGHERRE
UTVENDIG VEGG		4B5 Grågul		NSB
VINDSKIER		9C6 Brunrød		ARKITEKT
GERIKTER		9C6 "		BYGGMESTER
VINDUER		9C6 "		BYGNINGSTYPE
DØRER		9C6 "		STILPREG
HJØRNEBORD		9C6 "		

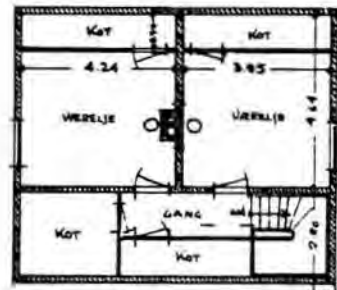
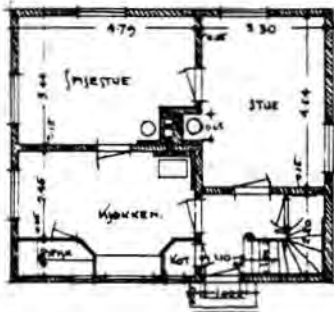
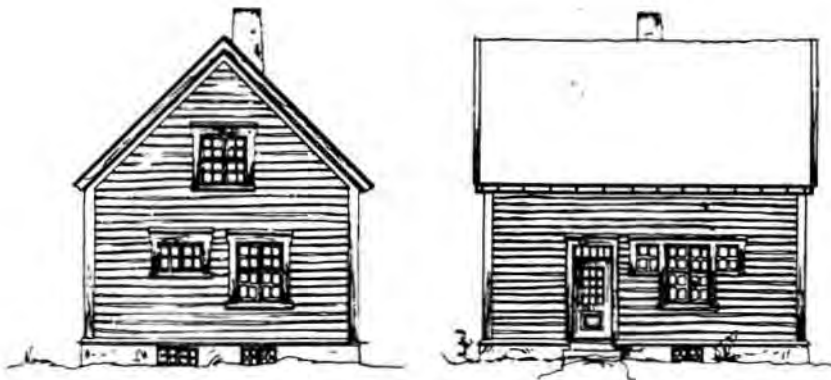
TEGNINGER (ARKIVHENVISNING)	O.d.B. 75/4
ELDRE FOTOGRAF.	

ANDRE OPPLYSNINGER	Dekor/inskrripsjoner: Minner mye om Due og Gjøvikbanen	UTGITT	DATO	REGISTR.	DATO 15.2.79
		RETTELSES- BLAD	NR	INNFØRT DEN	AV
			NR	INNFØRT DEN	AV
			NR	INNFØRT DEN	AV

NSB · REGISTRERING AV BYGNINGER

Bak. Had 07037

NAVN BYGNINGENS ART	BJØRGESETER STASJON Stasjonsmesterbolig, bolig	STASJONSNR	0611	BYGN. NR	3
BANESTREKNING	062 Grefsen - Roa	KILOMETER	48,98		
KOMMUNE.MATR.NR.	Lunner	GARDSNR	73	BRUKSNR	2
ADRESSE	2743 Harestua	DISTRIKT	Oslo		



TEGNINGEN VISER Orig.tegn. dat. 22,7,1913

M 1:200

OPPRINNELIG BRUKSFØRMÅL	PRIMÆRT Bolig	SEKUNDÆRT	
NÅVERENDE BRUKSFØRMÅL	PRIMÆRT Bolig	SEKUNDÆRT	ANTALL LEILIGHETER: 1 ANTALL OVERNATTINGSROM: 0
FORHOLD TIL ANDRE HUS	Del av anlegg - frittstående		
FYSISK MILJØ- SAMMENHENG	Mindre tettsted		

VERNEVERDI	<input type="checkbox"/> PRIO- RITERT	BYGNINGEN PRIORITERES SPESIELT SOM BEVA- RINGSOBJEKT (EVT. INTERN NSB-FREDNING)	<input type="checkbox"/> BYGNINGEN ER FREDET I MEDHOLD AV LOV OM KULTURMINNER
	<input type="checkbox"/> HØY	ENDRINGER SKAL IKKE FORETAS FØR ARKITEKTKONTORET HAR GODKJENT PLANENE. DETTE GJELDER OGSÅ UTSKIFTING AV DØRER, VINDUER, KLEDNING, TAKTEKKING OSV.	
	<input checked="" type="checkbox"/> MIDDELS		
	<input type="checkbox"/> LAV	ENDRINGER KAN FORETAS UTEN GODKJENNING FRA ARKITEKTKONTORET. DET HENVISES TIL GENE- RELLE RÅD OG RETNINGSLINJER.	
	<input type="checkbox"/> INGEN		

DIMENSJONER	HOVEDTAL M 8,6 x 7,3	BEBYGD AREAL M ² 63	ANTALL ETASJER 1½	BRUTTO GOLVAREAL M ²
-------------	-------------------------	-----------------------------------	----------------------	------------------------------------

BYGNINGSDEL	TYPE.KONSTRUKSJON	INSTALLASJON	MERKNAD
FUNDAMENT	Ringmur, fuget naturatein	SKORSTEIN	STK. 1
KJELLER UNDERETASJE	Kjeller, trebjelkelag	ELEKTRISITET	Innlagt
YTTERVEGG	Reisverk	OPPVARMING	PRIMÆR: Ved/koks SEKUNDÆR: Elektrisk
FASADEKLEDNING	Liggende panel, weatherboard	VANN	Innlagt
TAKFORM	Saltak	BAD	Innlagt
TAKTEKING	Flat smentstein	TOALETT	TYPE: WC ANTALL: 1

VINDUER	Nye	DEKOR INNSKRIPSJONER	
DØRER	Nye	INTERIØR	

BYGGEÅR	AR 1914	MERKNAD
TILBYGGING OMBYGGING FLYTTING	AR	ENDRING Fjernet vegg mellom stuer i 1. etg. Innredet bad og WC i 2. etg.

VEDLIKEHOLDS- TILSTAND	TILSTAND AR	I GOD STAND	BEGYNNENDE FORFALL	FRAMSKREDET FORFALL	RUIIN	EVT FORFALLSÅRSÅK
	1979	X				

FARGESKJEMA	OPPRINNELIG	NAVÆRENDE	FRAMTIDIG	BYGGHERRER NSB
UTVENDIG VEGG		8D8 Rødbrun		ARKITEKT NSB-AK v/ G. Hoel
VINDSKIER		4A5 Lysegul		BYGGMESTER
GERIKTER		4A5 Lysegul		BYGNINGSTYPE som Skogen vokterbolig (solgt)
VINDUER		4A5 Lysegul		STILPREG
DØRER		8D8 Rødbrun		
HJØRNEBORD		4A5 Lysegul		


TEGNINGER (ARKIVHENVISNING)	Bd. 750
ELDRE FOTOGRAF	

ANDRE OPPLYSNINGER	UTGITT	DATO	REGISTR.	DATO 4.3.79
	RETTELSES- BLAD	NR	INNFORT DEN	AV
		NR	INNFORT DEN	AV
	NR	INNFORT DEN	AV	

NSB · REGISTRERING AV BYGNINGER

Bak Had 07037:

NAV BYGNINGENS ART	BJØRGESETER STASJON Uthus for stasjonsmesterbolig	STASJONSNR 0611	BYGN NR. 4
BANESTREKNING	062 Grefsen - Roa	KILOMETER 48,99	
KOMMUNE.MATR.NR.	Lunner	GÅRDSNR 73	BRUKSNR. 2
ADRESSE	2743 Harestua	DISTRIKT Oslo	



TEGNINGEN VISER

OPPRINNELIG BRUKSFORMÅL	PRIMERT Uthus: -Vedbu -Fjøs	SEKUNDÆRT -Utedo	
NÅVERENDE BRUKSFORMÅL	PRIMERT Uthus: -Vedbu	SEKUNDÆRT -Utedo	ANTALL LEILIGHETER: 0 ANTALL OVERNATTINGSROM: 0
FORHOLD TIL ANDRE HUS	Del av anlegg - frittstående		
FYSISK MILJØ- SAMMENHENG	Mindre tettsted		

VERNEVERDI	<input type="checkbox"/> PRIO- RITERT	BYGNINGEN PRIORITERES SPESIELT SOM BEVA- RINGSOBJEKT (EVT. INTERN NSB-FREDNING)	<input type="checkbox"/> BYGNINGEN ER FREDET I MEDHOLD AV LOV OM KULTURMINNER
	<input type="checkbox"/> HØY	ENDRINGER SKAL IKKE FØRETAS FØR ARKITEKTKONTORET HAR GODKJENT PLANENE. DETTE GJELDER OGSÅ UTSKIFTING AV DØRER, VINDUER, KLEDNING, TAKTEKKING OSV.	
	<input checked="" type="checkbox"/> MIDDELS		
	<input type="checkbox"/> LAV	ENDRINGER KAN FØRETAS UTEN GODKJENNING FRA ARKITEKTKONTORET. DET HENVISES TIL GENE- RELLE RÅD OG RETNINGSLINJER.	
	<input type="checkbox"/> INGEN		

DIMENSJONER	HØVED'ÅL M 7,0 x 3,5	BEBYGD AREAL M ² 25	ANTALL ETASJER 1	BRUTTO GOLVAREAL M ²
-------------	-------------------------	-----------------------------------	---------------------	------------------------------------

BYGNINGSDEL	TYPE. KONSTRUKSJON	INSTALLASJON	MERKNAD
FUNDAMENT	Gråsteinspillarer	SKORSTEIN	STK 0
		ELEKTRISITET	Innlagt
KJELLER UNDERETASJE	Oppfylt	OPPVARMING	PRIMÆRT: SEKUNÐÆRT:
YTTERVEGG	Reisverk	VANN	Ikke innlagt
FASADEKLEDNING	Liggende panel, weatherboard	BAD	Ikke innlagt
TAKFORM	Saltak	TOALETT	TYPE Vanlig utedo
TAKTEKKING	Flat tegl		ANTALL 1

VINDUER	Opprinnelig	DEKOR INNSKRIPSJONER	
DØRER	Opprinnelig	INTERIØR	

BYGGEÅR	ÅR	MERKNAD
TILBYGGING OMBYGGING FLYTTING	ÅR	ENDRING

VEDLIKEHOLDS- TILSTAND	TILSTAND ÅR:	I GOD STAND	BEGYNNENDE FORFALL	FRAMSKREDET FORFALL	RUIN	EVT FORFALLSÅRSÅK
	1979	X				

FARGESKJEMA	OPPRINNELIG	NAVERENDE	FRAMTIDIG	BYGGHERRE NSB
UTVENDIG VEGG		8D8 Rødbrun		ARKITEKT
VINDSKIER		4A5 Lysegul		
GERIKTER		4A5 Lysegul		BYGGMESTER
VINDUER		4A5 Lysegul		BYGNINGSTYPE
DØRER		8D8 Rødbrun		
HJØRNEBORD		4A5 Lysegul		STILPREG

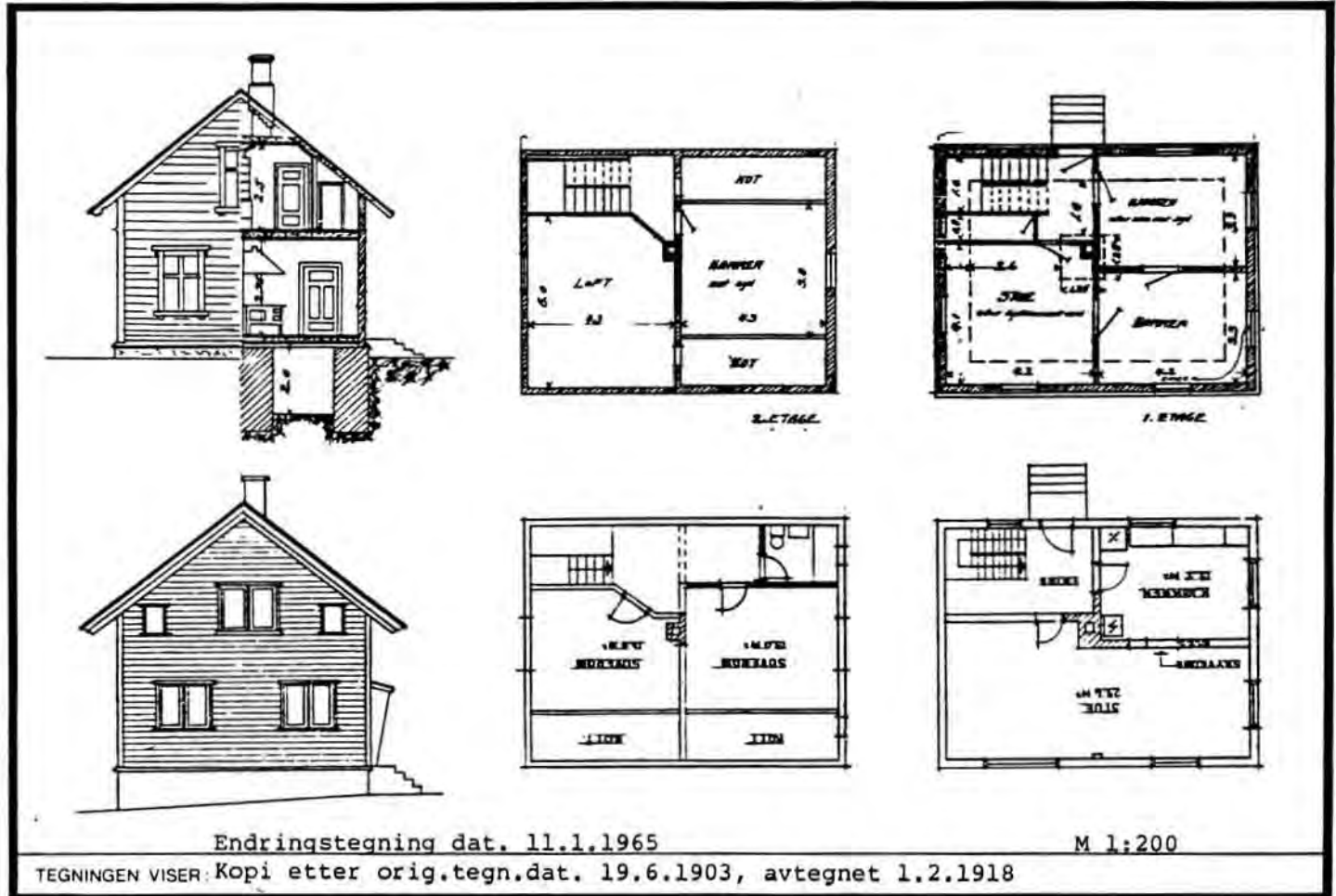
TEGNINGER (ARKIVHENVISNING)	
ELDRE FOTOGRAF	

ANDRE OPPLYSNINGER	UTGITT	DATO	REGISTR.	DATO 5.3.79
	RETTELSESB- BLAD	NR	INNFORT DEN	AV
		NR	INNFORT DEN	AV
	NR	INNFORT DEN	AV	

NSB · REGISTRERING AV BYGNINGER

Bak Hald 0703.75

NAVN BYGNINGENS ART	BJØRGESETER STASJON Vokterbolig, bolig	STASJONSNR 0611	BYGN NR 5
BANESTREKNING	062 Grefsen - Roa	KILOMETER 49,46	
KOMMUNE.MATR.NR.	Lunner	GARDSNR 71	BRUKSNR 7
ADRESSE	2743 Harestua	DISTRIKT Oslo	



OPPRINNELIG BRUKSFORMÅL	PRIMÆRT Bolig	SEKUNDÆRT	
NÅVÆRENDE BRUKSFORMÅL	PRIMÆRT Bolig	SEKUNDÆRT	ANTALL LEILIGHETER: 1 ANTALL OVERNATTINGSROM: 0
FORHOLD TIL ANDRE HUS	Del av anlegg - frittstående		
FYSISK MILJØ- SAMMENHENG	Mindre tettsted		

VERNEVERDI	<input type="checkbox"/> PRIO- RITERT	BYGNINGEN PRIORITERES SPESIELT SOM BEVA- RINGSOBJEKT (EVT. INTERN NSB-FREDNING)	<input type="checkbox"/> BYGNINGEN ER FREDET I MEDHOLD AV LOV OM KULTURMINNER
	<input type="checkbox"/> HØY	ENDRINGER SKAL IKKE FORETAS FØR ARKITEKTKONTORET HAR GODKJENT PLANENE. DETTE GJELDER OGSÅ UTSKIFTING AV DØRER, VINDUER, KLEDNING, TAKTEKKING OSV.	
	<input type="checkbox"/> MIDDELS		
	<input checked="" type="checkbox"/> LAV	ENDRINGER KAN FORETAS UTEN GODKJENNING FRA ARKITEKTKONTORET. DET HENVISES TIL GENE- RELLE RÅD OG RETNINGSLINJER.	
	<input type="checkbox"/> INGEN		

DIMENSJONER	HOVEDÅL M 9,0 x 7,0	BEBYGD AREAL M ² 63	ANTALL ETASJER 1½	BRUTTO GOLVAREAL M ²
-------------	------------------------	-----------------------------------	----------------------	---------------------------------

BYGNINGSDEL	TYPE. KONSTRUKSJON	INSTALLASJON	MERKNAD
FUNDAMENT	Ringmur, fuget naturstein	SKORSTEIN	STK 1
		ELEKTRISITET	Innlagt
KJELLER UNDERETASJE	Ganghøyde, trebjelkelag	OPPVARMING	PRIMERT: Ved
YTTERVEGG	Reisverk		SEKUNDERT: Elektrisk
FASADEKLEDNING	Liggende faspanel	VANN	Innlagt
TAKFORM	Saltak	BAD	Innlagt
TAKTEKKING	Flat sementstein	TOALET	TYPE WC ANTALL 1

VINDUER	Alle nye, endret format	DEKOR INNSKRIPSJONER	Profilerte sperre- og åsender
DØRER	Ny	INTERIØR	

BYGGÅR	AR 1900 - 1905	MERKNAD
TILBYGGING OMBYGGING FLYTTING	AR	ENDRING Fjernet vegg mellom stuer i 1. etg. Bad og WC i 2 etg.

VEDLIKEHOLDS- TILSTAND	TILSTAND	I GOD STAND	BEGYNNENDE FORFALL	FRAMSKREDET FORFALL	RUIJN	EVT FORFALLSÅRSÅK
	ÅR	1979	X			

FARGESKJEMA	OPPRINNELIG	NAVÆRENDE	FRAMTIDIG	BYGGHERRE
UTVENDIG VEGG		4A3 Blekgul		NSB
VINDSKIER		Hvit		ARKITEKT
GERIKTER		"		BYGGMESTER
VINDUER		"		BYGNINGSTYPE
DØRER		Trehvit		Vokterboligtype for Gjøvikbanen
HJØRNEBORD		Hvit		STILPREG

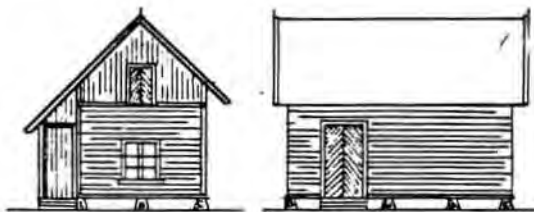
TEGNINGER (ARKIVHENVISNING)	Ak 1769
ELDRE FOTOGRAF	

ANDRE OPPLYSNINGER	UTGITT	DATO	REGISTR.	DATO 5.3.79
	RETTELSES- BLAD	NR	INNFORT DEN	AV
		NR	INNFORT DEN	AV
		NR	INNFORT DEN	AV

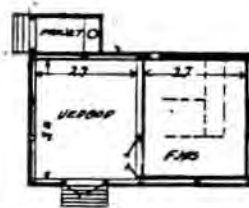
NSB · REGISTRERING AV BYGNINGER

Bak Had 070375

NAVN BYGNINGENS ART	BJØRGESETER STASJON Uthus for vokterbolig	STASJONSNR. 0611	BYGN NR. 6
BANESTREKNING	062 Grefsen - Roa	KILOMETER 49,46	
KOMMUNE.MATR.NR.	Lunner	GÅRDSNR. 71	BRUKSNR. 7
ADRESSE	2743 Harestua	DISTRIKT Oslo	



Uthus



TEGNINGEN VISER Kopi etter orig.tegn.dat. 19.6.1093, avtegnet 1.2.1918

M 1:200

OPPRINNELIG BRUKSFORMAL	PRIMÆRT Uthus: -Fjøs -Vedbu	SEKUNDÆRT -UtEDO	
NAVÆRENDE BRUKSFORMAL	PRIMÆRT Uthus: -Vedbu -Garasje	SEKUNDÆRT -UtEDO	ANTALL LEILIGHETER: 0 ANTALL OVERNATTINGSROM: 0
FORHOLD TIL ANDRE HUS	Del av anlegg - frittstående		
FYSISK MILJØ- SAMMENHENG	Mindre tettsted		

VERNEVERDI	<input type="checkbox"/>	PRIORITERT	BYGNINGEN PRIORITERES SPESIELT SOM BEVARINGSOBJEKT (EVT. INTERN NSB-FREDNING)	<input type="checkbox"/>	BYGNINGEN ER FREDET I MEDHOLD AV LOV OM KULTURMINNER
	<input type="checkbox"/>	HØY	ENDRINGER SKAL IKKE FORETAS FØR ARKITEKKTOKTORET HAR GODKJENT PLANENE. DETTE GJELDER OGSÅ UTSKIFTING AV DØRER, VINDUER, KLEDNING, TAKTEKKING OSV.		
	<input type="checkbox"/>	MIDDELS			
	<input checked="" type="checkbox"/>	LAV	ENDRINGER KAN FORETAS UTEN GODKJENNING FRA ARKITEKKTOKTORET. DET HENVISES TIL GENERELLE RÅD OG RETNINGSLINJER.		
	<input type="checkbox"/>	INGEN			

DIMENSJONER	HØVEDMÅL M 6,0 x 4,5	BEBYGD AREAL M ² 23	ANTALL ETASJER 1	BRUTTO GOLVAREAL M ²
-------------	-------------------------	-----------------------------------	---------------------	------------------------------------

BYGNINGSDEL	TYPE KONSTRUKSJON	INSTALLASJON	MERKNAD
FUNDAMENT	Pillarer, gråstein	SKORSTEIN	STK 0
		ELEKTRISITET	Innlagt
KJELLER UNDERETASJE	1. Oppfylt, jordgulv 2. Oppfylt, tregulv	OPPVARMING	PRIMÆRT: SEKUNDÆRT:
YTTERVEGG	Reisverk	VANN	Ikke innlagt
FASADEKLEDNING	Liggende faspanel	BAD	Ikke innlagt
TAKFORM	Saltak	TOALETT	TYPE Vanlig utedo
TAKTEKKING	Flat sementstein		ANTALL 1

VINDUER	Opprinnelig	DEKOR INNSKRIPSJONER	
DØRER	Ny port til garasje	INTERIOR	

BYGGÅR	ÅR 1900	MERKNAD 1905 ca.
TILBYGGING OMBYGGING FLYTTING	ÅR	ENDRING

VEDLIKEHOLDS- TILSTAND	TILSTAND	GOD STAND	BEGYNNENDE FORFALL	FRAMSKREDET FORFALL	RUIN	EVT FORFALLSÅRSÅK
	ÅR					
	1979	X				

FARGESKJEMA	OPPRINNELIG	NAVÆRENDE	FRAMTIDIG	BYGGHERRE NSB
UTVENDIG VEGG		4B3 Blekgul		ARKITEKT
VINDSKIER		Hvit		
GERIKTER		4A3 Blekgul		BYGGMESTER
VINDUER		4A3 Blekgul		
DØRER		24C2 Turkisblå		BYGNINGSTYPE Utus til vokterbolig, type for Gjøvikbanen
HJØRNEBORD		Hvit		
				STILPREG

TEGNINGER (ARKIVHENVISNING)	Ak 1769
ELDRE FOTOGRAF	

ANDRE OPPLYSNINGER	Ordinær Gjøvikbanetype	UTGITT	DATO	REGISTR.	DATO 5.3.79
		RETTELSES- BLAD	NR	INNFORT DEN	AV
			NR	INNFORT DEN	AV
			NR	INNFORT DEN	AV

NSB · REGISTRERING AV BYGNINGER

UTGITT:
REVIDERT:

STASJONSNR	STASJON/STREKNING/ANLEGG BJØRGESETER - GRUA	BANE / BILROUTE GJØVIKBANEN	DISTRIKT OSLO
------------	--	--------------------------------	------------------

BYGN NR	KILOMETER	BYGNINGSTYPE	ADRESSE	MATRIKSEL GNR BNR	BEBYGD AREAL	ETG	BRUTTO GOLVFLATE	HOVED- MATERIALE	BYGGEAR	TEGNINGER ARKIVNR	MERKNAD	EGET SKJEMA
	51,45	Hvilebu			15	1		Tre				



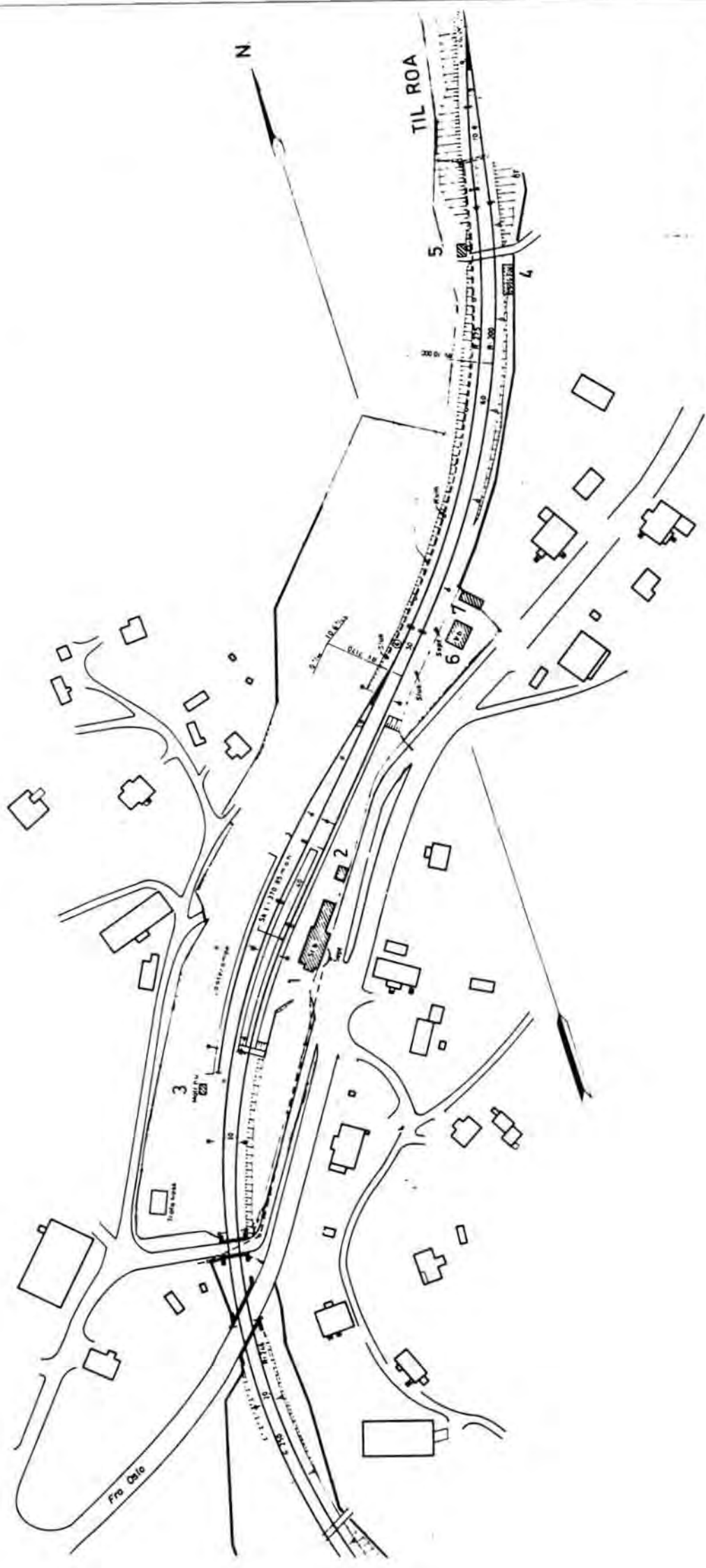
NSB · REGISTRERING AV BYGNINGER

UTGITT:
REVIDERT:

STASJONSNR 0612	STASJON/STREKNING/ANLEGG GRUA STASJON	BANE/BILRUTE GJØVIKBANEN	DISTRIKT OSLO
--------------------	--	-----------------------------	------------------

BYGN NR	KILOMETER	BYGNINGSTYPE	ADRESSE	MATRIKSEL GNR BNR	BEBYGD AREAL	ETG	BRUTTO GOLVFLATE	HØVED- MATERIALE	BYGGEAR	TEGNINGER ARKIVNR	MERKNAD	EGET SKJEMA
1	53,38	Stasjonsbygning	2742 Grua		175	1½		Tre	1903	Bl. 1228		X
2	53,41	Uthus	"		30	1		Tre				X
3	53,32	Materialbu	"			1		Tre				
4	53,65	Materialbu	"			1		Tre				
5	53,66	Hvilebu	"		18	1		Tre				
6	53,51	Vokterbolig	"		63	1½		Tre	ca.1900	Ak 1769	} Skal rives	X
7	53,53	Uthus, v.b.	"		46	1		Tre				





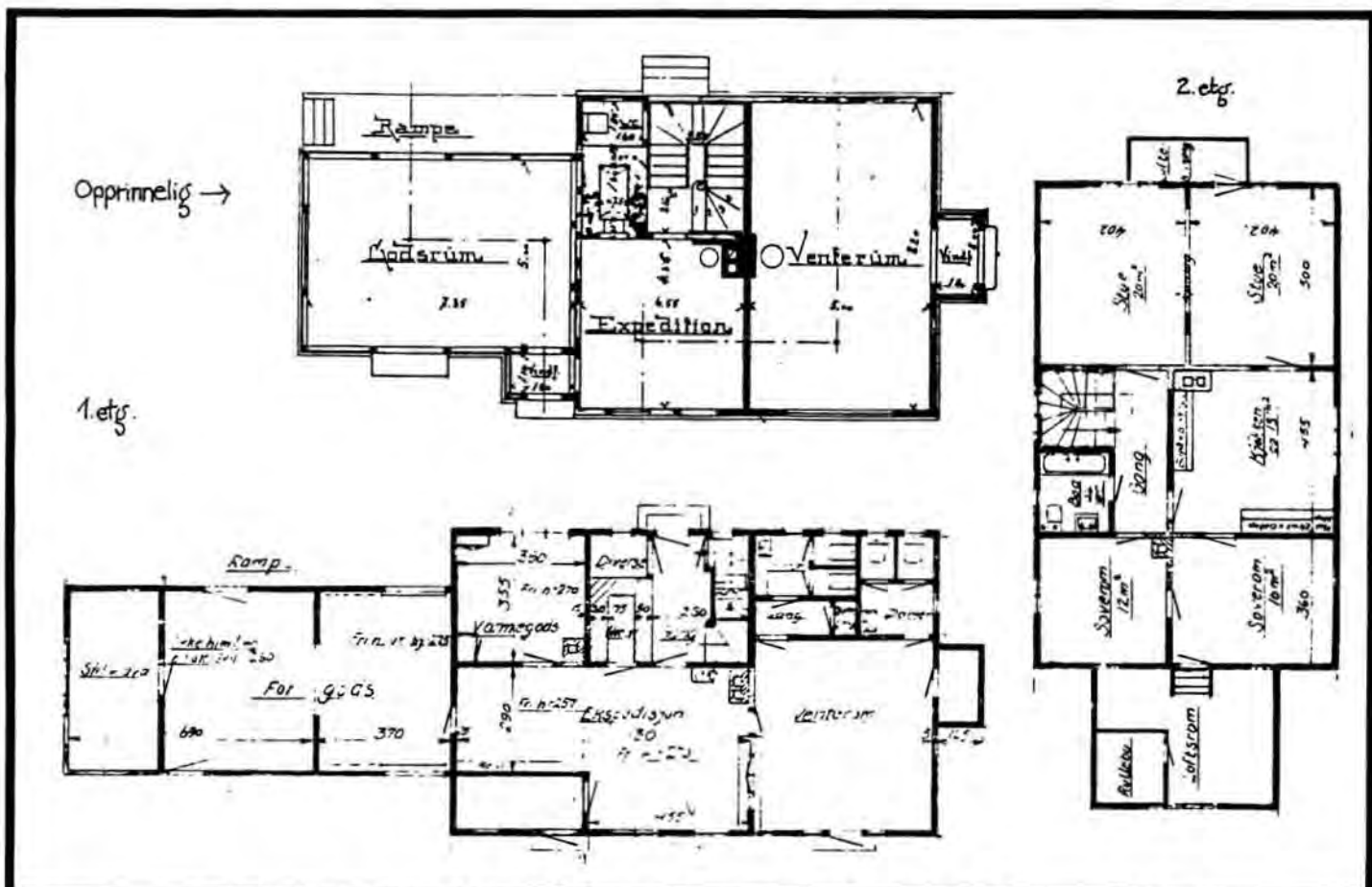
SITUASJONS- KART OVERE	Grua stasjon	
BANE- STREKNING	062 Grefsen-Roa	
MÅLSTOKK: 1:2500	Date:	15.02.79
UTENITT AV LINJEKART NR.: Od.B. 2410		
BURSHOLDEPLASS I DIREKTE	TILKNYTNING TIL BIABJØRNET?	JA <input type="radio"/> NEI <input type="radio"/>
DRØSJEHOLDEPLASS I DIREKTE	TILKNYTNING TIL BIABJØRNET?	JA <input type="radio"/> NEI <input type="radio"/>



NSB - REGISTRERING AV BYGNINGER

Bak/Had 0703.79

NAV BYGNINGENS ART	GRUA STASJON Stasjonsbygning	STASJONSNR. 0612	BYGN. NR. 1
BANESTREKNING	062 Grefsen - Roa	KILOMETER 53,38	
KOMMUNE, MATR. NR.	Lunner	GÅRDSNR.	BRUKSNR.
ADRESSE	2742 Gruna	DISTRIKT Oslo	



TEGNINGEN VISER: Orig.tegn.dat. 28.3.1900, endringstegn. dat. 7.2.1967 M 1:200

OPPRINNELIG BRUKSFORMÅL	PRIMÆRT Stasjonsbygning: -Ekspedisjon og venterom -Godsrom	SEKUNDÆRT -Bolig	
NÅVERENDE BRUKSFORMÅL	PRIMÆRT Venterom Bolig Lager	SEKUNDÆRT Relérom Leskur	ANTALL LEILIGHETER: 1 ANTALL OVERNATTINGSROM: 0
FORHOLD TIL ANDRE HUS	Del av anlegg - frittstående		
FYSISK MILJØ- SAMMENHENG	Mindre tettsted		

VERNEVERDI	<input type="checkbox"/> PRIO- RITERT	BYGNINGEN PRIORITERES SPESIELT SOM BEVA- RINGSSOBJEKT (EVT. INTERN NSB-FREDNING)	<input type="checkbox"/> BYGNINGEN ER FREDET I MEDHOLD AV LOV OM KULTURMINNER
	<input type="checkbox"/> HØY	ENDRINGER SKAL IKKE FORETAS FØR ARKITEKKTTORET HAR GODKJENT PLANENE. DETTE GJELDER OGSÅ UTSKIFTING AV DØRER, VINDUER, KLEDNING, TAKTEKKING OSV.	
	<input checked="" type="checkbox"/> MIDDELS		
	<input type="checkbox"/> LAV	ENDRINGER KAN FORETAS UTEN GODKJENNING FRA ARKITEKKTTORET, DET HENVISES TIL GENE- RELLE RÅD OG RETNINGSLINJER.	
	<input type="checkbox"/> INGEN		

DIMENSJONER	HOVED'IAL M 24,6 x 8,5	BEBYGD AREAL M ² 175	ANTALL ETASJER 1½	BRUTTO GOLVAREAL M ²
-------------	---------------------------	------------------------------------	----------------------	------------------------------------

BYGNINGSDEL	TYPE.KONSTRUKSJON	INSTALLASJON	MERKNAD
FUNDAMENT	1. Ringmur, fuget naturstein	SKORSTEIN	STK. 2
	2. Pilarer, naturstein	ELEKTRISITET	Innlagt
KJELLER UNDERETASJE	1. Kjeller, trebjelkelag	OPPVARMING	PRIMÆRT Elektrisk
	2. Åpen, trebjelkelag		SEKUNDÆRT: Ved
YTTERVEGG	1. Reisverk (stasjonsbygning)	VANN	Innlagt
	2. Bindingsverk (godshus)	BAD	Innlagt
FASADEKLEDNING	1. Liggende faspanel	TOALET	TYPE: WC
	2. Stående faspanel		ANTALL: 5
TAKFORM	1. Halvvalm 2. Saltak		
TAKTEKING	2. Papp, shingel 2. Bølgeblikk		

VINDUER	Skiftet	DEKOR INNSKRIPSJONER	Profilerte sperre- og åsender, konsoller, frise, dør- og vindusomramninger.
DØRER	Skiftet	INTERIØR	

BYGGEÅR	ÅR 1903	MERKNAD
TILBYGGING OMBYGGING FLYTTING	ÅR	ENDRING Påbygd ca. 3,7 m mot nord i to etasjer. Godsrom påbygd ytterligere mot nord. Del av godsrom omgjort til leskur.

VEDLIKEHOLDS- TILSTAND	TILSTAND	I GOD STAND	BEGYNNENDE FORFALL	FRAMSKREDET FORFALL	RUJIN	EVT FORFALLSÅRSÅK
	ÅR					
	1979	X				

FARGESKJEMA	OPPRINNELIG	NAVERENDE	FRAMTIDIG	BYGGHERRE
UTVENDIG VEGG		4B5 Grågul		NSB
VINDSKIER		Hvit / 4B5 Grågul		ARKITEKT Paul A. Due
GERIKTER		Hvit		BYGGMESTER
VINDUER		"		
DØRER		8E7 Rødbrun/3E6 Oliven		BYGNINGSTYPE Som Nittedal, Flikkeid, Rise og Froland
HJØRNEBORD		Hvit		STILPREG

TEGNINGER (ARKIVHENVISNING)	B1. 1228	O.d.B. 24/53 (endringstegning)
ELDRE FOTOGRAF		

ANDRE OPPLYSNINGER	UTGITT	DATO	REGISTR.	DATO
				15.2.79
	RETTELSES- BLAD	NR	INNFORT DEN	AV
		NR	INNFORT DEN	AV
		NR	INNFORT DEN	AV

NSB · REGISTRERING AV BYGNINGER

Bak / Had 070375

NAVN BYGNINGENS ART	GRUA STASJON Uthus	STASJONSNR 0612	BYGN NR 2
BANESTREKNING	062 Grefsen - Roa	KILOMETER 53,41	
KOMMUNE.MATR.NR.	Lunner	GARDSNR	BRUKSNR
ADRESSE	2742 Grua	DISTRIKT Oslo	



TEGNINGEN VISER

OPPRINNELIG BRUKSFORMÅL	PRIMÆRT Uthus m/Vedbu	SEKUNDÆRT	
NAVÆRENDE BRUKSFORMÅL	PRIMÆRT Uthus m/Vedbu	SEKUNDÆRT	ANTALL LEILIGHETER: 0 ANTALL OVERNATTINGSROM: 0
FORHOLD TIL ANDRE HUS	Del av anlegg - frittstående		
FYSISK MILJØ- SAMMENHENG	Mindre tettsted		

VERNEVERDI	<input type="checkbox"/>	PRIORITERT	BYGNINGEN PRIORITERES SPESIELT SOM BEVARINGSOBJEKT (EVT. INTERN NSB-FREDNING)	<input type="checkbox"/>	BYGNINGEN ER FREDET I MEDHOLD AV LOV OM KULTURMINNER
	<input type="checkbox"/>	HØY	ENDRINGER SKAL IKKE FORETAS FØR ARKITEKTKONTORET HAR GODKJENT PLANENE. DETTE GJELDER OGSÅ UTSKIFTING AV DØRER, VINDUER, KLEDNING, TAKTEKKING OSV.		
	<input type="checkbox"/>	MIDDELS			
	<input type="checkbox"/>	LAV	ENDRINGER KAN FORETAS UTEN GODKJENNING FRA ARKITEKTKONTORET. DET HENVISES TIL GENERELLE RÅD OG RETNINGSLINJER.		
	<input checked="" type="checkbox"/>	INGEN			

DIMENSJONER	HOVEDMÅL M 6,1 x 4,8	BEBYGD AREAL M ² 30	ANTALL ETASJER 1	BRUTTO GOLVAREAL M ²
-------------	-------------------------	-----------------------------------	---------------------	------------------------------------

BYGNINGSDEL	TYPE.KONSTRUKSJON	INSTALLASJON	MERKNAD
FUNDAMENT	Ringmur, tørr naturstein	SKORSTEIN	STK 0
		ELEKTRISITET	Ikke innlagt
KJELLER UNDERETASJE	Oppfylt, jordgulv	OPPVARMING	PRIMÆRT: SEKUNDÆRT:
YTTERVEGG	Bindingsverk	VANN	Ikke innlagt
FASADEKLEDNING	Liggende faspanel	BAD	Ikke innlagt
TAKFORM	Pyramide tak	TOALETT	TYPE:
TAKTEKKING	Bølgeblikk		ANTALL

VINDUER	Gjenspikret	DEKOR INNSKRIPSJONER
DØRER	Opprinnelig	INTERIØR

BYGGEÅR	ÅR	MERKNAD
TILBYGGING OMBYGGING FLYTTING	ÅR	ENDRING

VEDLIKEHOLDS- TILSTAND	TILSTAND. ÅR:	I GOD STAND	BEGYNNENDE FORFALL	FRAMSKREDET FORFALL	RUIN	EVT. FORFALLSÅRSÅK
	1979	X				

FARGESKJEMA	OPPRINNELIG	NAVÆRENDE	FRAMTIDIG	BYGGHERRE NSB
UTVENDIG VEGG		4B5 Grågul		ARKITEKT
VINDSKIER		Finnes ikke		BYGGMESTER
GERIKTER		Hvit		
VINDUER				BYGNINGSTYPE
DØRER		4C4 Blond		
HJØRNEBORD		Hvit		STILPREG

TEGNINGER (ARKIVHENVISNING)	
ELDRE FOTOGRAF	

ANDRE OPPLYSNINGER	UTGITT	DATO	REGISTR.	DATO 15.2.79
	RETTELSES- BLAD	NR	INNFØRT DEN	AV
		NR	INNFØRT DEN	AV
	NR	INNFØRT DEN	AV	

NSB · REGISTRERING AV BYGNINGER

Bak Had 070375

NAVN BYGNINGENS ART	GRUA STASJON Vokterbolig, bolig	STASJONSNR 0612	BYGN NR 6
BANESTREKNING	062 Grefsen - Roa	KILOMETER 53,51	
KOMMUNE.MATR.NR.	Lunner	GÅRDSNR	BRUKSNR
ADRESSE	2742 Grua	DISTRIKT Oslo	



Endringstegn. dat. 11.1.1965

TEGNINGEN VISER Kopi etter orig.tegn.dat. 19.6.1903, avtegnet 1.2.1918.

M 1:200

OPPRINNELIG BRUKSFORMÅL	PRIMÆRT Bolig	SEKUNDÆRT	
NÅVÆRENDE BRUKSFORMÅL	PRIMÆRT Bolig	SEKUNDÆRT	ANTALL LEILIGHETER: 1 ANTALL OVERNATTINGSROM: 0
FORHOLD TIL ANDRE HUS	Selvstendig hus - frittstående		
FYSISK MILJØ- SAMMENHENG	Mindre tettsted		

VERNEVERDI	<input type="checkbox"/> PRIO- RITERT	BYGNINGEN PRIORITERES SPESIELT SOM BEVA- RINGSOBJEKT (EVT. INTERN NSB-FREDNING)	<input type="checkbox"/> BYGNINGEN ER FREDET I MEDHOLD AV LOV OM KULTURMINNER
	<input type="checkbox"/> HØY	ENDRINGER SKAL IKKE FORETAS FØR ARKITEKTKONTORET HAR GODKJENT PLANENE. DETTE GJELDER OGSÅ UTSKIFTING AV DØRER, VINDUER, KLEDNING, TAKTEKKING OSV.	
	<input type="checkbox"/> MIDDELS		
	<input checked="" type="checkbox"/> LAV	ENDRINGER KAN FORETAS UTEN GODKJENNING FRA ARKITEKTKONTORET. DET HENVISES TIL GENE- RELLE RÅD OG RETNINGSLINJER.	
<input type="checkbox"/> INGEN			

DIMENSJONER	HOVEDTAL M 9,0 x 7,0	BEBYGD AREAL M ² 63	ANTALL ETASJER 1½	BRUTTO GOLVAREAL M ²
-------------	-------------------------	-----------------------------------	----------------------	------------------------------------

BYGNINGSDEL	TYPE. KONSTRUKSJON	INSTALLASJON	MERKNAD
FUNDAMENT	Ringmur, fuget naturstein	SKORSTEIN	STK 1
KJELLER UNDERETASJE	Ganghøyde, treoverdekning	ELEKTRISITET	Innlagt
YTTERVEGG	Reisverk	OPPVARMING	PRIMÆRT Elektrisk SEKUNDERT: Ved
FASADEKLEDNING	Liggende faspanel	VANN	Innlagt
TAKFORM	Saltak	BAD	Innlagt
TAKTEKKING	Krum tegl	TOALETT	TYPE: WC ANTALL: 1

VINDUER	Nye	DEKOR INNSKRIPSJONER	
DØRER	Nye	INTERIØR	

BYGGEÅR	AR 1900 - MERKNAD 1905 ca.
TILBYGGING OMBYGGING FLYTTING	AR ENDRING Vegg fjernet mellom stuer i 1. etg. Bad og WC i 2. etg.

VEDLIKEHOLDS- TILSTAND	TILSTAND	I GOD STAND	BEGYNNENDE FORFALL	FRAMSKREDET FORFALL	RUIJN	EVT FORFALLSÅRSÅK
	AR					
	1979	X				

FARGESKJEMA	OPPRINNELIG	NAVÆRENDE	FRAMTIDIG	BYGGHERRE NSB
UTVENDIG VEGG		4A3 Blekgul		ARKITEKT
VINDSKIER		Hvit		BYGGMESTER
GERIKTER		"		
VINDUER		"		BYGNINGSTYPE Vokterboligtype for Gjøvikbanen STILPREG
DØRER		4A3 Blekgul		
HJØRNEBORD		Hvit		

TEGNINGER (ARKIVHENVISNING)	Ak 1769
ELDRE FOTOGRAF	

ANDRE OPPLYSNINGER	Bygningen er planlagt revet	UTGITT	DATO	REGISTR.	DATO 5.3.79
		RETTELSES- BLAD	NR	INNFORT DEN	AV
			NR	INNFORT DEN	AV
		NR	INNFORT DEN	AV	

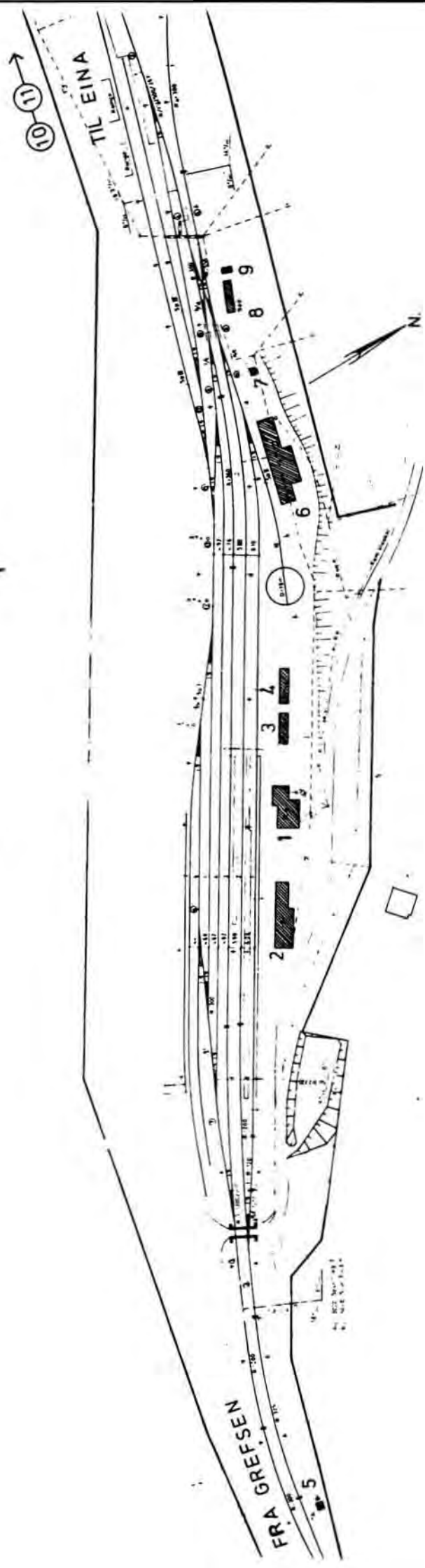
NSB - REGISTRERING AV BYGNINGER

 UTGITT
 REVIDERT

STASJONSNR 0613	STASJON/STREKNING/ANLEGG ROA STASJON	BANE/BILROUTE GJØVIKBANEN	DISTRIKT OSLO
--------------------	---	------------------------------	------------------

BYGN NR	KILOMETER	BYGNINGSTYPE	ADRESSE	MATRIKkel GNR BNR	BEBYGD AREAL	ETG	BRUTTO GOLVFLATE	HØVED-MATERIALE	BYGGEAR	TEGNINGER ARKIVNR	MERKNAD	EGET SKIEMA
1	57,74	Stasjonsbygning	2740 Roa	57/99	227	2		Tre	1909	Ak 10412		X
2	57,69	Godshus	"	"	213	1		Tre	1906	Bl. 2192 O.d.B.515/30		X
3	57,78	Reléhus	"	95/3	69	1		Tre		O.d.B.30/28		X
4	57,80	Uthus	"	"	79	1		Tre				X
5	57,40	Trallebu	"			1		Tre				
6	57,90	Bm. kontor og lager	"	95/3	356	1		Tre	1955	O.d.B.23/75		X
7	57,95	Bensinlager	"	"	8	1		Tre/ bølge- blikk				
8	57,99	Lager	"	"	135	1		Tre				
9	58,01	Hvilebu	"	"	19	1		Tre			Moelven- brakke, permanent.	
10	58,20	Bm. bolig	"	"	73	2		Tre	1954	Ak 10621	V.15	X
11	58,21	Uthus til bolig	"	"	22	1		Tre				





SITUASJONS- KART OVER:	Roa stasjon		
BANE- STREKNING:	062 Grefsen-Roa		
MÅLSTOKK: 1:2000	DATE:	28.11.83	
UTRITT AV LINJENART NR.1	Od.B. 2440		
BUSHOLDEPLASS I DIREKTE TILKNYTNING TIL STASJONEN?	JA	<input type="radio"/>	NEI
DROGJEHOLDEPLASS I DIREKTE TILKNYTNING TIL STASJONEN?	JA	<input type="radio"/>	NEI



NSB · REGISTRERING AV BYGNINGER

Bak Had 070375

NAVN BYGNINGENS ART	ROA STASJON Stasjonsbygning	STASJONSNR 0613	BYGN NR 1
BANESTREKNING	062 Grefsen - Roa	KILOMETER 57,74	
KOMMUNE. MATR. NR.	Lunner	GARDSNR 57	BRUKSNR 99
ADRESSE	2740 Roa	DISTRIKT Oslo	



TEGNINGEN VISER Orig.tegn. dat. 17.2.1909

M 1:250

OPPRINNELIG BRUKSFORMÅL	PRIMÆRT Stasjonsbygning: -Ekspedisjon og venterom -Restaurant	SEKUNDÆRT -Bolig	
NAVÆRENDE BRUKSFORMÅL	PRIMÆRT Stasjonsbygning: -Ekspedisjon og venterom -Restaurant	SEKUNDÆRT -Bolig -Toaletter	ANTALL LEILIGHETER: 1 ANTALL OVERNATTINGSROM: 0
FORHOLD TIL ANDRE HUS	Del av anlegg - frittstående		
FYSISK MILJØ- SAMMENHENG	Mindre tettsted		

VERNEVERDI	<input type="checkbox"/> PRIO- RITERT	BYGNINGEN PRIORITERES SPESIELT SOM BEVA- RINGSOBJEKT (EVT. INTERN NSB-FREDNING)	<input type="checkbox"/> BYGNINGEN ER FREDET I MEDHOLD AV LOV OM KULTURMINNER
	<input checked="" type="checkbox"/> HØY	ENDRINGER SKAL IKKE FORETAS FØR ARKITEKTKONTORET HAR GODKJENT PLANENE. DETTE GJELDER OGSÅ UTSKIFTING AV DØRER, VINDUER, KLEDNING, TAKTEKKING OSV.	
	<input type="checkbox"/> MIDDELS		
	<input type="checkbox"/> LAV <input type="checkbox"/> INGEN	ENDRINGER KAN FORETAS UTEN GODKJENNING FRA ARKITEKTKONTORET. DET HENVISES TIL GENE- RELLE RÅD OG RETNINGSLINJER.	

DIMENSJONER	HOVED'ÅL M 14,8 x 11,2	BEBYGD AREAL M ² 227	ANTALL ETASJER 2	BRUTTO GOLVAREAL M ²
-------------	---------------------------	------------------------------------	---------------------	------------------------------------

BYGNINGSDEL	TYPE, KONSTRUKSJON	INSTALLASJON	MERKNAD
FUNDAMENT	1. Fuget naturstein 2. Betongmur	SKORSTEIN	STK 2
		ELEKTRISITET	Innlagt
KJELLER UNDERETASJE	1. Kjeller, trebjelkelag 2. Kjeller, betongdekke	OPPVARMING	PRIMÆRT: Elektrisk SEKUNDÆRT: Ved
		VANN	Innlagt
YTTERVEGG	1. Reisverk 2. Bindingsverk	BAD	Ikke innlagt
FASADEKLEDNING	1. Liggende staffpanel 2. Stående staffpanel 3. Liggende weatherboard	TOALETT	TYPE: WC ANTALL 8
TAKFORM	Valmtak		
TAKTEKKING	1. Asbestsementplater fasett 2. Skifer lapp		

VINDUER	Opprinnelig	DEKOR INNSKRIPSJONER	Profilerte sperre-ender, dør- og vindusomramninger, Profilert båndfrise og sperre-ender
DØRER	Nye i opprinnelig bygning	INTERIØR	Opprinnelig flisegulv inntakt i restaurant (tidligere vente- rom/restaurant. Øvrig oppr. inventar fjernet.

BYGGEÅR	ÅR 1909	MERKNAD Bergensbanens åpning
TILBYGGING OMBYGGING FLYTTING	ÅR 1916 1952	ENDRING Påbygd vindfang for kontor Påbygd mot vest: 1. etg. - ekspedisjonskontor kjeller - toaletter

VEDLIKEHOLDS- TILSTAND	TILSTAND	I GOD STAND	BEGYNNENDE FORFALL	FRAMSKREDET FORFALL	RUIN	EVT FORFALLSÅRSÅK
	ÅR					
	1983	X				

FARGESKJEMA	OPPRINNELIG	NAVÆRENDE	FRAMTIDIG	BYGGHERRER
UTVENDIG VEGG		4A4 Blekgul		NSB
VINDSKIER		Hvit		ARKITEKT P.A. Due. Endring v/NSB- AK
GERIKTER		"		BYGGMESTER
VINDUER		4A4 Blekgul		BYGNINGSTYPE
DØRER		6D5 Lysebrun		
HJØRNEBORD		Hvit		STILPREG

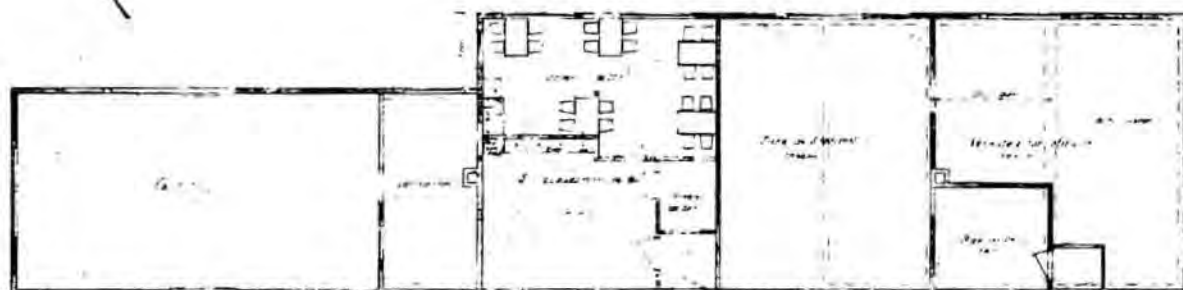
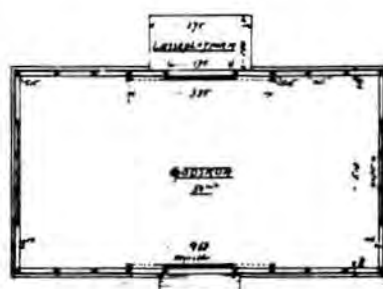
TEGNINGER (ARKIVHENVISNING)	Ak 10412
ELDRE FOTOGRAF	

ANDRE OPPLYSNINGER	Tilbygg: Lengde - 630 m Bredde - 740 m	UTGITT	DATO	REGISTR.	DATO 28.11.83
		RETTELSES- BLAD	NR	INNFØRT DEN	AV
			NR	INNFØRT DEN	AV
			NR	INNFØRT DEN	AV

NSB · REGISTRERING AV BYGNINGER

Bak Had 070375

NAVN BYGNINGENS ART	ROA STASJON Godshus	STASJONSNR 0613	BYGN NR 2
BANESTREKNING	062 Grefsen - Roa	KILOMETER 57,69	
KOMMUNE.MATR.NR	Lunner	GÅRDSNR 57	BRUKSNR 99
ADRESSE	2740 Roa	DISTRIKT Oslo	



TEGNINGEN VISER: Orig.tegn.dat. 4.3.1909 Endringstegn. dat. 29.5.1951 M 1:200

OPPRINNELIG BRUKSFORMÅL	PRIMÆRT Godshus	SEKUNDÆRT	
NÅVERENDE BRUKSFORMÅL	PRIMÆRT Godshus Spiserom Garderobe	SEKUNDÆRT Verksted for stilverk Uthus	ANTALL LEILIGHETER: 0 ANTALL OVERNATTINGSROM: 1
FORHOLD TIL ANDRE HUS	Del av anlegg - frittstående		
FYSISK MILJØ- SAMMENHENG	Mindre tettsted		

VERNEVERDI	<input type="checkbox"/>	PRIORITERT	BYGNINGEN PRIORITERES SPESIELT SOM BEVARINGSOBJEKT (EVT. INTERN NSB-FREDNING)	<input type="checkbox"/>	BYGNINGEN ER FREDET I MEDHOLD AV LOV OM KULTURMINNER
	<input type="checkbox"/>	HØY	ENDRINGER SKAL IKKE FORETAS FØR ARKITEKTKONTORET HAR GODKJENT PLANENE. DETTE GJELDER OGSÅ UTSKIFTING AV DØRER, VINDUER, KLEDNING, TAKTEKKING OSV.		
	<input checked="" type="checkbox"/>	MIDDELS			
	<input type="checkbox"/>	LAV	ENDRINGER KAN FORETAS UTEN GODKJENNING FRA ARKITEKTKONTORET. DET HENVISES TIL GENERELLE RÅD OG RETNINGSLINJER.		
	<input type="checkbox"/>	INGEN			

DIMENSJONER	HØVED'AL M 27,6 x 7,55	BEBYGD AREAL M ² 213	ANTALL ETASJER 1	BRUTTO GOLVAREAL M ²
-------------	---------------------------	------------------------------------	---------------------	------------------------------------

BYGNINGSDEL	TYPE. KONSTRUKSJON	INSTALLASJON	MERKNAD
FUNDAMENT	1. Fuget naturstein	SKORSTEIN	STK 2
	2. Betong, ringmur	ELEKTRISITET	Innlagt
KJELLER UNDERETASJE	1. Åpent, trebjelkelag 2. Kryperom, trebjelkelag 3. Kryperom, betongdekke	OPPVARMING	PRIMERT: Elektrisk SEKUNDERT: Ved
YTTERVEGG	Bindingsverk	VANN	Innlagt
FASADEKLEDNING	Liggende panel	BAD	Ikke innlagt
TAKFORM	Saltak	TOALETT	TYPE
TAKTEKKING	Hoggen skifer -lapp		ANTALL

VINDUER		DEKOR INNSKRIPSJONER	Profilerte sperre- og ås- ender.
DØRER		INTERIØR	

BYGGÅR	AR 1909	MERKNAD ca.
TILBYGGING OMBYGGING FLYTTING	AR 1913	ENDRING Påbygd 7,5 m mot nordvest. Varmerom og vedbu. Senere tilbygg: 14 m mot nordvest: Spiserom, garderobe, verksted, uthus.

VEDLIKEHOLDS- TILSTAND	TILSTAND	I GOD STAND	BEGYNNENDE FORFALL	FRAMSKREDET FORFALL	RUIN	EVT FORFALLSÅRSÅK
	AR					
	1983	X				

FARGESKJEMA	OPPRINNELIG	NAVERENDE	FRAMTIDIG	BYGGHERRE
UTVENDIG VEGG		4A4 Blekgul		NSB
VINDSKIER		Hvit		ARKITEKT P.A. Due
GERIKTER		"		BYGGMESTER
VINDUER		4A4 Blekgul		BYGNINGSTYPE
DØRER		6D5 Lysebrun		STILPREG
HJØRNEBORD		Hvit		

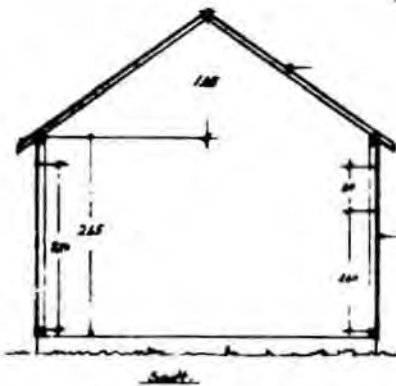
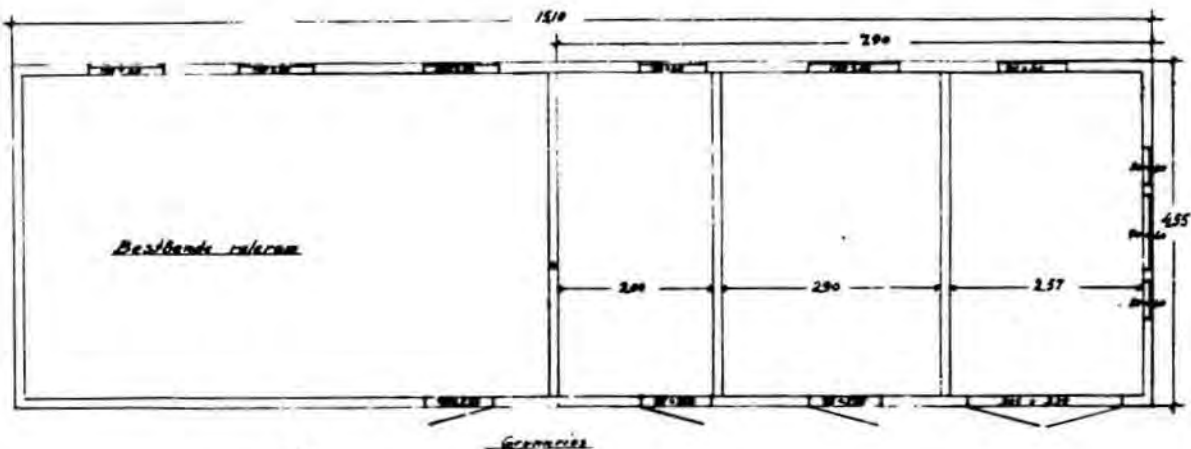
TEGNINGER (ARKIVHENVISNING)	Bl. 2192, O.d.B. 515/30
ELDRE FOTOGRAF	

ANDRE OPPLYSNINGER	UTGITT	DATO	REGISTR.	DATO 28.11.83
	RETTELSES- BLAD	NR	INNFØRT DEN	AV
		NR	INNFØRT DEN	AV
		NR	INNFØRT DEN	AV

NSB · REGISTRERING AV BYGNINGER

Bak-Had 070376

NAVN BYGNINGENS ART	ROA STASJON Reléhus	STASJONSNR 0613	BYGN NR 3
BANESTREKNING	062 Grefsen - Roa	KILOMETER 57,78	
KOMMUNE.MATR.NR	Lunner	GÅRDSNR 95	BRUKSNR 3
ADRESSE	2740 Roa	DISTRIKT Oslo	



TEGNINGEN VISER: Endringstegn, dat. 3,5,1971

M 1:100

OPPRINNELIG BRUKSFORMÅL	PRIMÆRT Vedbu	SEKUNDÆRT	
NÅVERENDE BRUKSFORMÅL	PRIMÆRT Reléhus	SEKUNDÆRT	ANTALL LEILIGHETER: 0 ANTALL OVERNATTINGSROM: 0
FORHOLD TIL ANDRE HUS	Del av anlegg - frittstående		
FYSISK MILJØ- SAMMENHENG	Mindre tettsted		

VERNEVERDI	<input type="checkbox"/> PRIO- RITERT	BYGNINGEN PRIORITERES SPESIELT SOM BEVA- RINGSOBJEKT (EVT. INTERN NSB-FREDNING)	<input type="checkbox"/> BYGNINGEN ER FREDET I MEDHOLD AV LOV OM KULTURMINNER
	<input type="checkbox"/> HØY	ENDRINGER SKAL IKKE FORETAS FØR ARKITEKTKONTORET HAR GODKJENT PLANENE. DETTE GJELDER OGSÅ UTSKIFTING AV DØRER, VINDUER, KLEDNING, TAKTEKKING OSV	
	<input checked="" type="checkbox"/> MIDDELS		
	<input type="checkbox"/> LAV		
	<input type="checkbox"/> INGEN	ENDRINGER KAN FORETAS UTEN GODKJENNING FRA ARKITEKTKONTORET. DET HENVISES TIL GENE- RELLE RÅD OG RETNINGSLINJER.	

DIMENSJONER	HOVEDTÅL M 15,1 x 4,55	BEBYGD AREAL M ² 69	ANTALL ETASJER 1	BRUTTO GOLVAREAL M ²
-------------	---------------------------	-----------------------------------	---------------------	------------------------------------

BYGNINGSDEL	TYPE. KONSTRUKSJON	INSTALLASJON	MERKNAD
FUNDAMENT	Ringmur betong	SKORSTEIN	STK 0
KJELLER UNDERETASJE	Oppfylt, betong på kult	ELEKTRISITET	Innlagt
YTTERVEGG	Bindingsverk	OPPVARMING	PRIMERT: Elektrisk SEKUNDERT:
FASADEKLEDNING	1. Stående panel, faspanel 2. Stående panel, staffpanel	VANN	Innlagt
TAKFORM	Valmtak	BAD	Ikke innlagt
TAKTEKKING	Skifer -lapp	TOALETT	TYPE ANTALL

VINDUER	Skiftet 3 til sprossløse, tilsvarende størrelse som opprinnelig. 3 opprinnelige vinduer.	DEKOR INNSKRIPSJONER	
DØRER		INTERIØR	

BYGGGEÅR	AR	MERKNAD
TILBYGGING OMBYGGING FLYTTING	AR Ca. 1972	ENDRING Ombygd til reléhus

VEDLIKEHOLDS- TILSTAND	TILSTAND AR:	I GOD STAND	BEGYNNENDE FORFALL	FRAMSKREDET FORFALL	RUIN	EVT. FORFALLSÅRSÅK
	1983	X				

FARGESKJEMA	OPPRINNELIG	NAVERENDE	FRAMTIDIG	BYGGHERRE NSB
UTVENDIG VEGG		4B3 Grågul		ARKITEKT
VINDSKIER				BYGGMESTER
GERIKTER		5B3 Gråoransje		BYGNINGSTYPE
VINDUER		4B3		STILPREG
DØRER		5B3		
HJØRNEBORD				


TEGNINGER (ARKIVHENVISNING)	O.d.B. 30/28
ELDRE FOTOGRAF	

ANDRE OPPLYSNINGER	UTGITT	DATO	REGISTR.	DATO 28.11.83
	RETTELSES- BLAD	NR	INNFØRT DEN	AV
		NR	INNFØRT DEN	AV
		NR	INNFØRT DEN	AV

NSB - REGISTRERING AV BYGNINGER

Bak Had 070375

NAV BYGNINGENS ART	ROA STASJON Uthus	STASJONSNR 0613	BYGN NR. 4
BANESTREKNING	062 Grefsen - Roa	KILOMETER 57,80	
KOMMUNE.MATR.NR.	Lunner	GÅRDSNR 95	BRUKSNR 3
ADRESSE	2740 Roa	DISTRIKT Oslo	



TEGNINGEN VISER

OPPRINNELIG BRUKSFØRMÅL	PRIMÆRT Vedbu	SEKUNDÆRT	
NÅVÆRENDE BRUKSFØRMÅL	PRIMÆRT Uthus: -Vedbu -Sandbu	SEKUNDÆRT -Garasje (traktor) -Sanitetsutstyr -Rom for gartner	ANTALL LEILIGHETER: 0 ANTALL OVERNATTINGSROM: 0
FORHOLD TIL ANDRE HUS	Del av anlegg - frittstående		
FYSISK MILJØ- SAMMENHENG	Mindre tettsted		

VERNEVERDI	<input type="checkbox"/>	PRIORITERT	BYGNINGEN PRIORITERES SPESIELT SOM BEVARINGSOBJEKT (EVT. INTERN NSB-FREDNING)	<input type="checkbox"/>	BYGNINGEN ER FREDET I MEDHOLD AV LOV OM KULTURMINNER
	<input type="checkbox"/>	HØY	ENDRINGER SKAL IKKE FORETAS FØR ARKITEKTKONTORET HAR GODKJENT PLANENE. DETTE GJELDER OGSÅ UTSKIFTING AV DØRER, VINDUER, KLEDNING, TAKTEKKING OSV.		
	<input type="checkbox"/>	MIDDELS			
	<input checked="" type="checkbox"/>	LAV	ENDRINGER KAN FORETAS UTEN GODKJENNING FRA ARKITEKTKONTORET. DET HENVISES TIL GENERELLE RÅD OG RETNINGSLINJER.		
	<input type="checkbox"/>	INGEN			

DIMENSJONER	HOVED' 1: M 16,4 x 4,8	BEBYGD AREAL M ² 79	ANTALL ETASJER 1	BRUTTO GOLVAREAL M ²
-------------	---------------------------	-----------------------------------	---------------------	------------------------------------

BYGNINGSDEL	TYPE.KONSTRUKSJON	INSTALLASJON	MERKNAD
FUNDAMENT	Ringmur, betong	SKORSTEIN	STK 0
KJELLER UNDERETASJE	1. Kryperom, trebjelkelag 2. Oppfylt, betong på kult 3. Oppfylt, jordgulv	ELEKTRISITET	Innlagt
		OPPVARMING	PRIMERT: Elektrisk SEKUNDERT:
YTTERVEGG	Bindingsverk	VANN	Ikke innlagt
FASADEKLEDNING	Liggende panel, faspanel	BAD	Ikke innlagt
TAKFORM	Saltak	TOALETT	TYPE
TAKTEKKING	Skifer -lapp		ANTALL

VINDUER	Opprinnelige	DEKOR INNSKRIPSJONER	
DØRER		INTERIØR	

BYGGGEÅR	ÅR	MERKNAD
TILBYGGING OMBYGGING FLYTTING	ÅR Ca. 1972	ENDRING Ombygd til reléhus

VEDLIKEHOLDS- TILSTAND	TILSTAND	I GOD STAND	BEGYNNENDE FORFALL	FRAMSKREDET FORFALL	RUIN	EVT FORFALLSÅRSÅK
	ÅR					
	1983	X				

FARGESKJEMA	OPPRINNELIG	NAVERENDE	FRAMTIDIG	BYGGHERRE NSB
UTVENDIG VEGG		4B3 Grågul		ARKITEKT
VINDSKIER		4B3 / 5B3		
GERIKTER		4B3		BYGGMESTER
VINDUER		4B3		
DØRER		5B3 Gråoransje		BYGNINGSTYPE
HJØRNEBORD		4B3		
				STILPREG

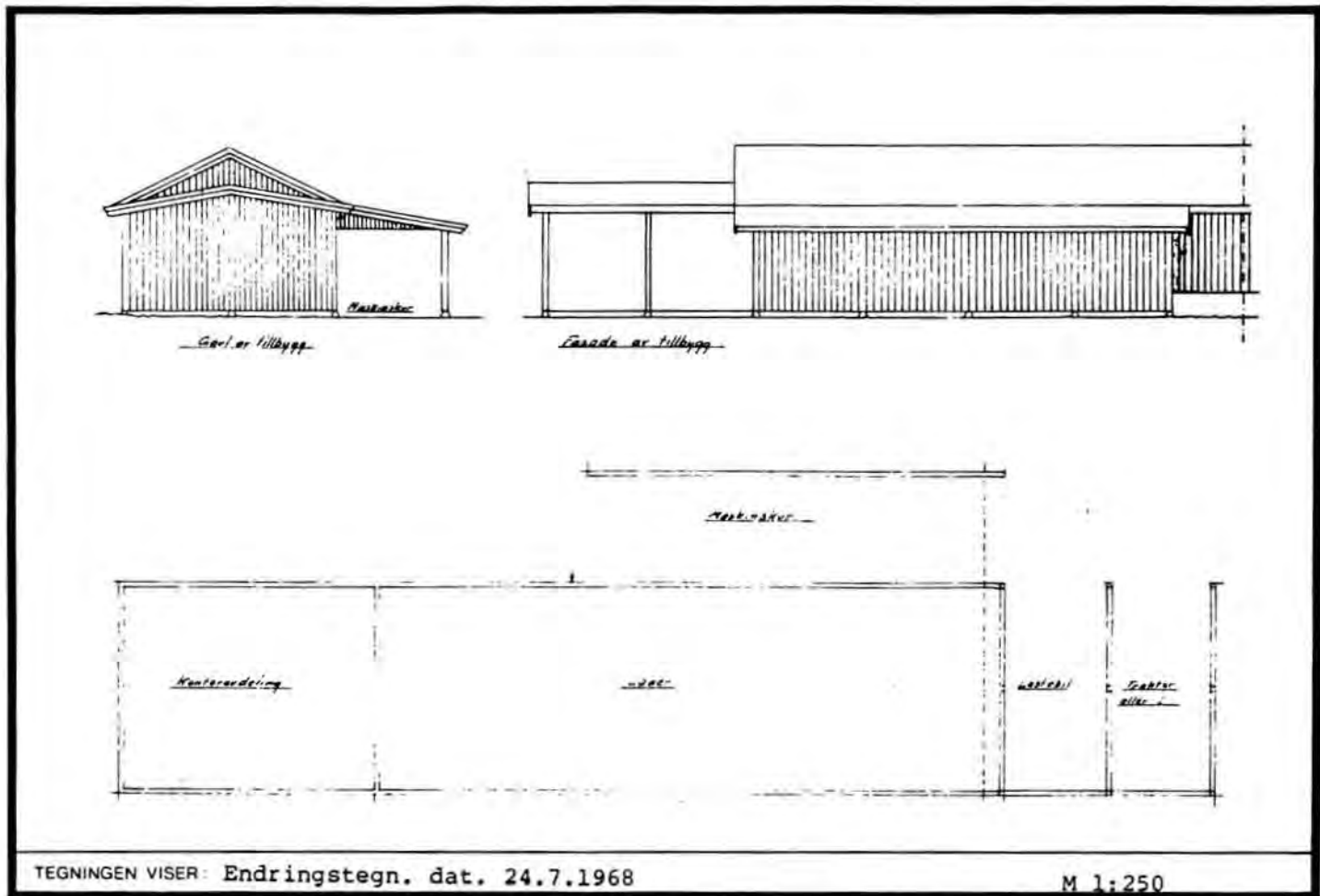
TEGNINGER (ARKIVHENVISNING)	
ELDRE FOTOGRAF	

ANDRE OPPLYSNINGER	UTGITT	DATO	REGISTR.	DATO 28.11.83
	RETTELSES- BLAD	NR	INNFØRT DEN	AV
		NR	INNFØRT DEN	AV
		NR	INNFØRT DEN	AV

NSB - REGISTRERING AV BYGNINGER

Bak-Had 070379

NAVN BYGNINGENS ART	ROA STASJON Banemesterkontor og lager	STASJONSNR 0613	BYGN NR 6
BANESTREKNING	062 Grefsen - Roa	KILOMETER 57,90	
KOMMUNE.MATR.NR.	Lunner	GARDSNR 95	BRUKSNR 3
ADRESSE	2740 Roa	DISTRIKT Oslo	



OPPRINNELIG BRUKSFORMÅL	PRIMÆRT Kontor Lager Maskinskur	SEKUNDÆRT	
NAVÆRENDE BRUKSFORMÅL	PRIMÆRT Kontor Lager Maskinskur	SEKUNDÆRT Garasjer	ANTALL LEILIGHETER: 0 ANTALL OVERNATTINGSROM: 0
FORHOLD TIL ANDRE HUS	Del av anlegg - frittstående		
FYSISK MILJØ- SAMMENHENG	Mindre tettsted		

VERNEVERDI	<input type="checkbox"/> PRIO- RITERT	BYGNINGEN PRIORITERES SPESIELT SOM BEVA- RINGSOBJEKT (EVT. INTERN NSB-FREDNING)	<input type="checkbox"/> BYGNINGEN ER FREDET I MEDHOLD AV LOV OM KULTURMINNER
	<input type="checkbox"/> HØY	ENDRINGER SKAL IKKE FORETAS FØR ARKITEKTKONTORET HAR GODKJENT PLANENE. DETTE GJELDER OGSÅ UTSKIFTING AV DØRER, VINDUER, KLEDNING, TAKTEKKING OSV.	
	<input type="checkbox"/> MIDDELS		
	<input checked="" type="checkbox"/> LAV	ENDRINGER KAN FORETAS UTEN GODKJENNING FRA ARKITEKTKONTORET. DET HENVISES TIL GENE- RELLE RÅD OG RETNINGSLINJER.	
	<input type="checkbox"/> INGEN		

DIMENSJONER	HØVED'IAL M 39,3 x 7,5	BEBYGD AREAL M ² 356	ANTALL ETASJER 1	BRUTTO GOLVAREAL M ²
-------------	---------------------------	------------------------------------	---------------------	------------------------------------

BYGNINGSDEL	TYPE.KONSTRUKSJON	INSTALLASJON	MERKNAD
FUNDAMENT	1. Ringmur, betong 2. Pilarer, betong	SKORSTEIN	STK 1
		ELEKTRISITET	Innlagt
KJELLER UNDERETASJE	1. Kjeller, trebjelkelag 2. Kryperom, trebjelkelag 3. Oppfylt, sviller på kult	OPPVARMING	PRIMÆRT: Elektrisk SEKUNDÆRT: Ved
YTTERVEGG	Bindingsverk	VANN	Innlagt
FASADEKLEDNING	1. Stående lektepanel 2. Stående låvepanel	BAD	Ikke innlagt
TAKFORM	Saltak	TOALETT	TYPE: WC
TAKTEKKING	Bølgeblikk		ANTALL: 1

VINDUER	Opprinnelig	DEKOR INNSKRIPSJONER	
DØRER	Opprinnelig. En ytterdør fjernet.	INTERIØR	

BYGGGEAR	AR 1955	MERKNAD
TILBYGGING OMBYGGING FLYTTING	AR Ca. 1970	ENDRING Påbygg mot sør 7,5 m: Garasjer

VEDLIKEHOLDS- TILSTAND	TILSTAND	I GOD STAND	BEGYNNENDE FORFALL	FRAMSKREDET FORFALL	RUIN	EVT FORFALLSÅRSÅK
	AR					
	1983	X				

FARGESKJEMA	OPPRINNELIG	NAVERENDE	FRAMTIDIG	BYGGHERRE NSB
UTVENDIG VEGG		Brun		ARKITEKT
VINDSKIER		Gulgrå		
GERIKTER		Gulgrå		BYGGMESTER
VINDUER		Gulgrå		
DØRER		Brun		BYGNINGSTYPE
HJORNEBORD				
				STILPREG

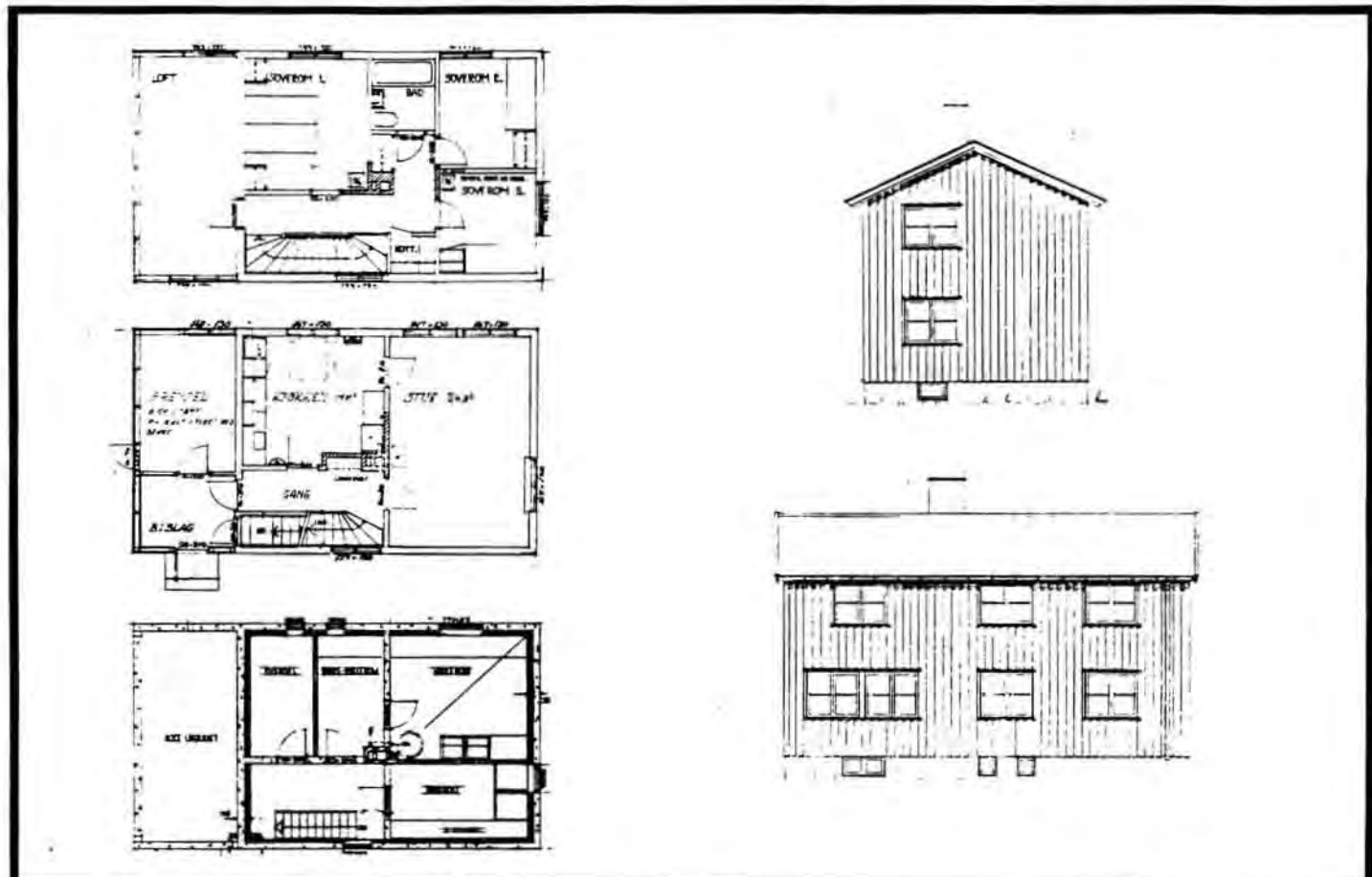
TEGNINGER (ARKIVHENVISNING)	O.d.B 23/75
ELDRE FOTOGRAF	

ANDRE OPPLYSNINGER	UTGITT	DATO	REGISTR.	DATO 28.11.83
	RETTELSES- BLAD	NR	INNFØRT DEN	AV
		NR	INNFØRT DEN	AV
		NR	INNFØRT DEN	AV

NSB · REGISTRERING AV BYGNINGER

Bak / Hald 0703.79

NAVN BYGNINGENS ART	ROA STASJON Banemesterbolig, bolig	STASJONSNR 0613	BYGN NR 10
BANESTREKNING	062 Grefsen - Roa	KILOMETER 58,20	
KOMMUNE.MATR.NR	Lunner	GÅRDSNR 95	BRUKSNR 3
ADRESSE	2740 Roa	DISTRIKT Oslo	



TEGNINGEN VISER: Orig.tegn.dat. 23.11.1950 og 4.8.1954

M 1:200

OPPRINNELIG BRUKSFORMÅL	PRIMÆRT Bolig Kontor	SEKUNDÆRT	
NAVÆRENDE BRUKSFORMÅL	PRIMÆRT Bolig	SEKUNDÆRT	ANTALL LEILIGHETER: 1 ANTALL OVERNATTINGSROM: 0
FORHOLD TIL ANDRE HUS	Selvstendig hus - frittstående		
FYSISK MILJØ- SAMMENHENG	Mindre tettsted		

VERNEVERDI	<input type="checkbox"/> PRIO- RITERT	BYGNINGEN PRIORITERES SPESIELT SOM BEVA- RINGSSUBJEKT (EVT. INTERN NSB-FREDNING)	<input type="checkbox"/> BYGNINGEN ER FREDET I MEDHOLD AV LOV OM KULTURMINNER
	<input type="checkbox"/> HØY	ENDRINGER SKAL IKKE FORETAS FØR ARKITEKTKONTORET HAR GODKJENT PLANENE. DETTE GJELDER OGSÅ UTSKIFTING AV DØRER, VINDUER, KLEDNING, TAKTEKKING OSV.	
	<input checked="" type="checkbox"/> MIDDELS		
	<input type="checkbox"/> LAV	ENDRINGER KAN FORETAS UTEN GODKJENNING FRA ARKITEKTKONTORET. DET HENVISES TIL GENE- RELLE RÅD OG RETNINGSLINJER.	
	<input type="checkbox"/> INGEN		

DIMENSJONER	HOVEDTÅL M 11,4 x 6,3	BEBYGD AREAL M ² 73	ANTALL ETASJER 2	BRUTTO GOLVAREAL M ²
-------------	--------------------------	-----------------------------------	---------------------	------------------------------------

BYGNINGSDEL	TYPE.KONSTRUKSJON	INSTALLASJON	MERKNAD
FUNDAMENT	Betong ringmur	SKORSTEIN	STK 1
		ELEKTRISITET	Innlagt
KJELLER UNDERETASJE	1. Kjeller, trebjelkelag 2. Kryperom, trebjelkelag	OPPVARMING	PRIMERT: Elektrisk
YTTERVEGG	Bindingsverk		SEKUNDÆRT: Ved
FASADEKLEDNING	Stående tømmermannspanel	VANN	Innlagt
TAKFORM	Saltak	BAD	Innlagt
TAKTEKKING	Asbestsementplater	TOALETT	TYPE: WC ANTALL: 1

VINDUER	Opprinnelig	DEKOR INNSKRIPSJONER	
DØRER	Opprinnelig	INTERIØR	

BYGGEÅR	ÅR 1954	MERKNAD
TILBYGGING OMBYGGING FLYTTING	ÅR	ENDRING

VEDLIKEHOLDS- TILSTAND	TILSTAND	GOD STAND	BEGYNNENDE FORFALL	FRAMSKREDET FORFALL	RUIN	EVT FORFALLSÅRSÅK
	ÅR	X				
	1979					

FARGESKJEMA	OPPRINNELIG	NAVÆRENDE	FRAMTIDIG	BYGGHERRER NSB
UTVENDIG VEGG		5C8 Brungul		ARKITEKT NSB-Ak v/A.Sundby
VINDSKIER		5C8 Brungul		
GERIKTER				BYGGMESTER
VINDUER		1B2 Grønngrå		BYGNINGSTYPE V. 15
DØRER		5D6 Gulbrun		
HJØRNEBORD				STILPREG

TEGNINGER (ARKIVHENVISNING)	Ak 10621
ELDRE FOTOGRAF	

ANDRE OPPLYSNINGER	UTGITT	DATA	REGISTR.	DATA
	RETTELSES- BLAD	NR	INNFØRT DEN	AV
		NR	INNFØRT DEN	AV
NR		INNFØRT DEN	AV	

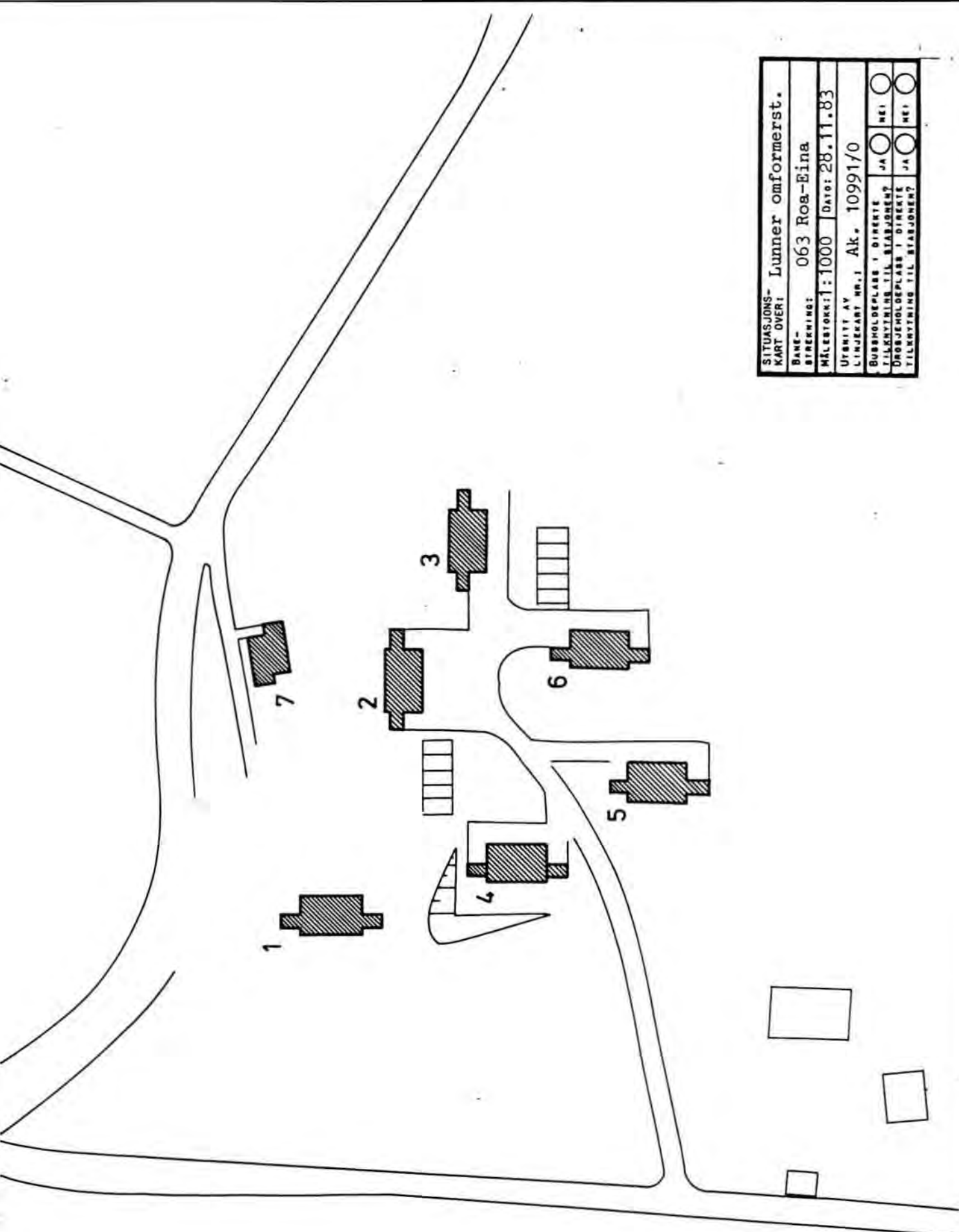
NSB - REGISTRERING AV BYGNINGER

 UTGITT:
 REVIDERT:

STASJONSNR	STASJON/STREKNING/ANLEGG ROA - LUNNER	BANE/BILRUTE GJØVIKBANEN	DISTRIKT OSLO
------------	--	-----------------------------	------------------

BYGN NR	KILOMETER	BYGNINGSTYPE	ADRESSE	MATRIKkel Gnr Bnr	BEByGD AREAL	ETG	BRUTTO GOLVFLATE	HOVED- MATERIALE	BYGGEAR	TEGNINGER ARKIVNR	MERKNAD	EGET SKJEMA
	60,30	Hvilebu, kontor	Lunner Omformerstasjon, 2730 Lunner		46	1						
1	60,50	Tomannsbolig 1	Lunner Omformerstasjon, 2730 Lunner	98/79	125	2		Tre	1960	Ak 10731	V. 24B	X
2	"	Tomannsbolig 2	"	98/70	125	2		Tre	1960	Ak 10731	V. 24B	X
3	"	Tomannsbolig 3	"	98/77	125	2		Tre	1960	Ak 10731	V. 24B	X
4	"	Tomannsbolig 4	"	98/79	125	2		Tre	1960	Ak 10731	V. 24B	X
5	"	Tomannsbolig 5	"	98/77	125	2		Tre	1960	Ak 10731	V. 24B	X
6	"	Tomannsbolig 6	"	98/77	125	2		Tre	1960	Ak 10731	V. 24B	X
7	"	Enkel bolig, Bekkebo	"	98/70	64	1½		Tre		Ak 10997	Innkjøpt 1958	X





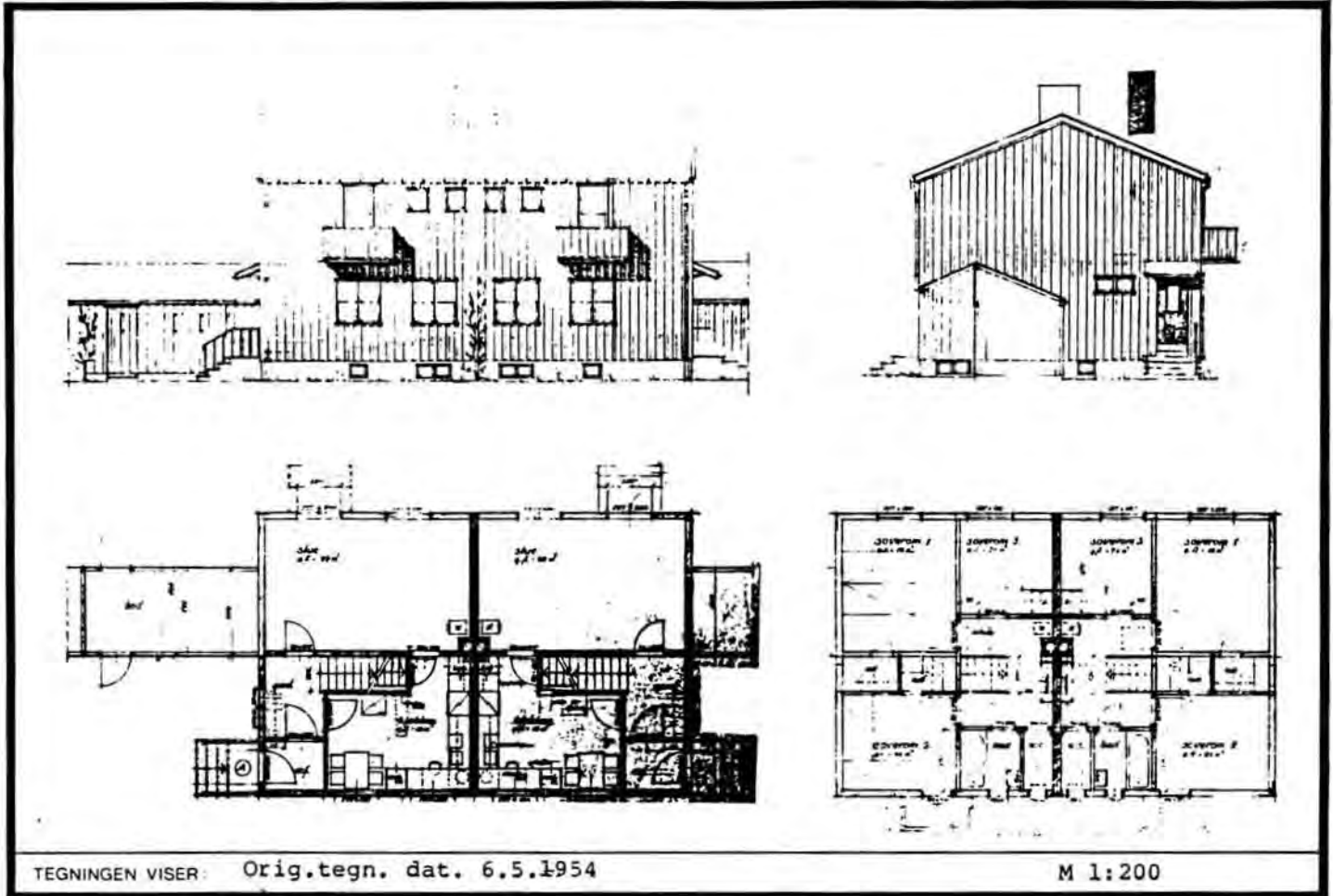
SITUASJONS- KART OVERI Lunner omformerst.	
BANE- STREKNING:	063 Rob-Eina
MÅLESTOKK:	1:1000
Dato: 28.11.83	
UTSNIITT AV LINJEKART NR.1 Ak. 10991/0	
BUSSHOLDEPLASS I DIREKTE TILKnytning til STASJONEN?	JA <input type="radio"/> NEI <input type="radio"/>
DRØJHOLDEPLASS I DIREKTE TILKnytning til STASJONEN?	JA <input type="radio"/> NEI <input type="radio"/>



NSB · REGISTRERING AV BYGNINGER

Bak Had 070379

NAVN BYGNINGENS ART	LUNNER OMFORMERSTASJON Tomannsbolig 1, bolig	STASJONSNR	BYGN NR 1
BANESTREKNING	063 Roa - Eina	KILOMETER 60,50	
KOMMUNE.MATR.NR	Lunner	GÅRDSNR 98	BRUKSNR 79
ADRESSE	2730 Lunner	DISTRIKT Oslo	



TEGNINGEN VISER: Orig.tegn. dat. 6.5.1954

M 1:200

OPPRINNELIG BRUKSFORMÅL	PRIMÆRT Bolig	SEKUNDÆRT	
NAVÆRENDE BRUKSFORMÅL	PRIMÆRT Bolig	SEKUNDÆRT	ANTALL LEILIGHETER: 2 ANTALL OVERNATTINGSROM: 0
FORHOLD TIL ANDRE HUS	Selvstendig hus - frittstående		
FYSISK MILJØ- SAMMENHENG	Mindre tettsted		

VERNEVERDI	<input type="checkbox"/> PRIO- RITERT	BYGNINGEN PRIORITERES SPESIELT SOM BEVARINGSOBJEKT (EVT. INTERN NSB-FREDNING)	<input type="checkbox"/> BYGNINGEN ER FREDET I MEDHOLD AV LOV OM KULTURMINNER
	<input type="checkbox"/> HØY	ENDRINGER SKAL IKKE FORETAS FØR ARKITEKTKONTORET HAR GODKJENT PLANENE. DETTE GJELDER OGSÅ UTSKIFTING AV DØRER, VINDUER, KLEDNING, TAKTEKKING OSV.	
	<input checked="" type="checkbox"/> MIDDELS		
	<input type="checkbox"/> LAV	ENDRINGER KAN FORETAS UTEN GODKJENNING FRA ARKITEKTKONTORET. DET HENVISES TIL GENERELLE RÅD OG RETNINGSLINJER.	
	<input type="checkbox"/> INGEN		

DIMENSJONER	HOVEDTAL M 12,5 x 8,0	BEBYGD AREAL M ² 125	ANTALL ETASJER 2	BRUTTO GOLVAREAL M ²
-------------	--------------------------	------------------------------------	---------------------	------------------------------------

BYGNINGSDEL	TYPE KONSTRUKSJON	INSTALLASJON	MERKNAD
FUNDAMENT	Betong, ringmur	SKORSTEIN	STK. 1
KJELLER UNDERETASJE	Kjeller, trebjelkelag	ELEKTRISITET	Innlagt
YTTERVEGG	Bindingsverk	OPPVARMING	PRIMÆRT: Ved / Olje SEKUNDÆRT: Elektrisk
FASADEKLEDNING	Stående panel, tømmermannspanel	VANN	Innlagt
TAKFORM	Saltak	BAD	Innlagt
TAKTEKING	Krum tegl	TOALETT	TYPE: WC ANTALL: 2

VINDUER	Opprinnelig	DEKOR INNSKRIPSJONER	
DØRER	Opprinnelig	INTERIØR	

BYGGEÅR	AR 1960	MERKNAD
TILBYGGING OMBYGGING FLYTTING	AR	ENDRING

VEDLIKEHOLDS- TILSTAND	TILSTAND AR	I GOD STAND	BEGYNNENDE FORFALL	FRAMSKREDET FORFALL	RUIN	EVT FORFALLSÅRSÅK
	1983	X				

FARGESKJEMA	OPPRINNELIG	NAVÆRENDE	FRAMTIDIG	BYGGHERRER NSB
UTVENDIG VEGG		5C7 Brungul		ARKITEKT NSB-Ak v/A. Sundby og M. Hopland
VINDSKIER		4A2 Gullighvit		BYGGMESTER
GERIKTER				
VINDUER		4A2		
DØRER		4A2		BYGNINGSTYPE v. 24 B
HJØRNEBORD				STILPREG

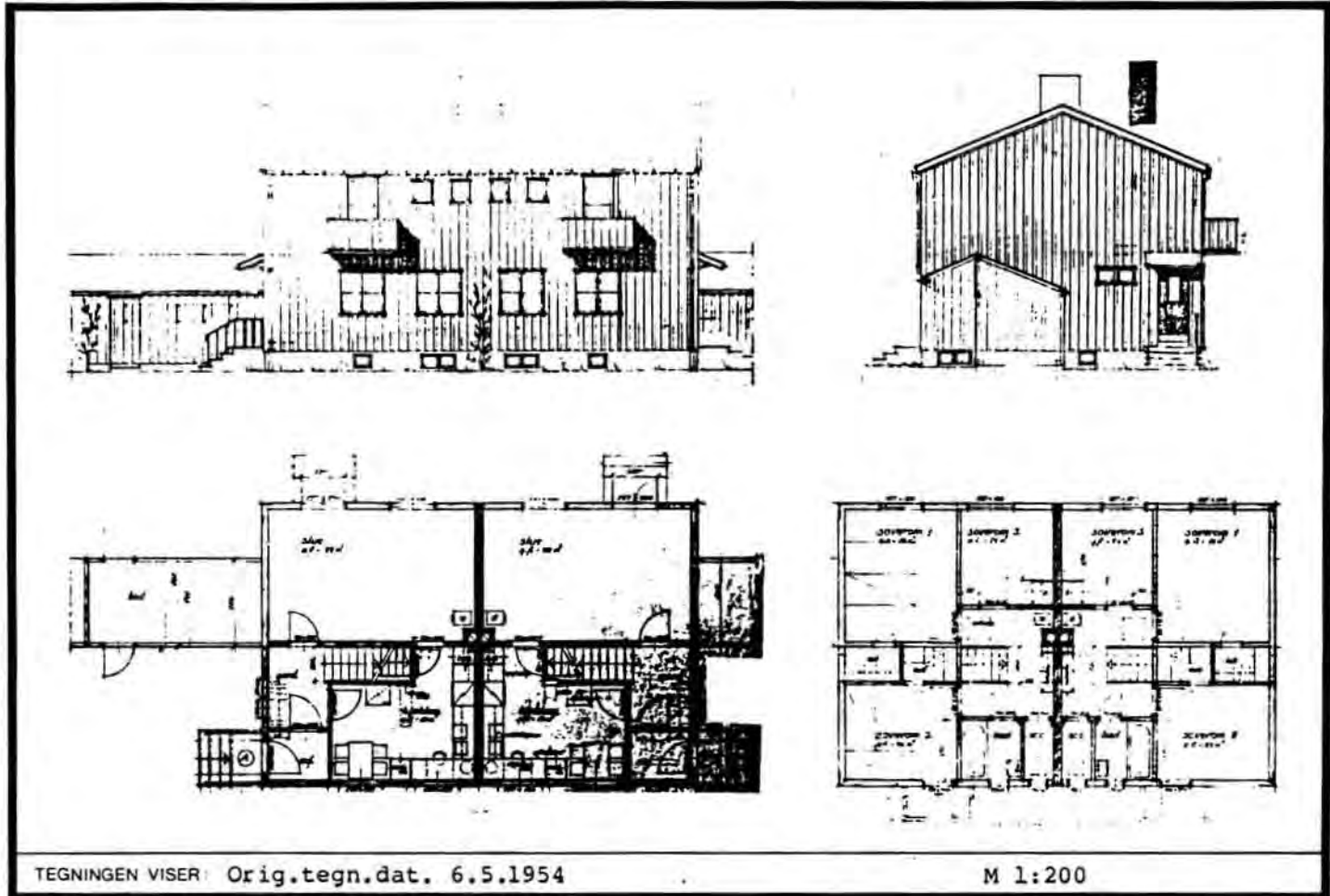
TEGNINGER (ARKIVHENVISNING)	Ak 10731
ELDRE FOTOGRAF	

ANDRE OPPLYSNINGER	Bod ved hver gavl: Lengde= 750 cm Bredde= 500 "	UTGITT	DATO	REGISTR.	DATE 28.11.83
		RETTELSES- BLAD	NR	INNFØRT DEN	AV
			NR	INNFØRT DEN	AV
			NR	INNFØRT DEN	AV

NSB · REGISTRERING AV BYGNINGER

Bak Had 07037

NAVN BYGNINGENS ART	LUNNER OMFORMERSTASJON Tomannsbolig 2, bolig	STASJONSNR	BYGN NR 2
BANESTREKNING	063 Roa - Eina	KILOMETER 60,50	
KOMMUNE.MATR.NR.	Lunner	GÅRDSNR 98	BRUKSNR 70
ADRESSE	2730 Lunner	DISTRIKT Oslo	



TEGNINGEN VISER Orig.tegn.dat. 6.5.1954

M 1:200

OPPRINNELIG BRUKSFØRMÅL	PRIMERT Bolig	SEKUNDERT	
NÅVÆRENDE BRUKSFØRMÅL	PRIMERT Bolig	SEKUNDERT	ANTALL LEILIGHETER: 2 ANTALL OVERNATTINGSROM: 0
FORHOLD TIL ANDRE HUS	Selvstendig hus - frittstående		
FYSISK MILJØ- SAMMENHENG	Mindre tettsted		

VERNEVERDI	<input type="checkbox"/>	PRIORITERT	BYGNINGEN PRIORITERES SPESIELT SOM BEVARINGSOBJEKT (EVT. INTERN NSB-FREDNING)	<input type="checkbox"/>	BYGNINGEN ER FREDET I MEDHOLD AV LOV OM KULTURMINNER
	<input type="checkbox"/>	HØY	ENDRINGER SKAL IKKE FORETAS FØR ARKITEKTKONTORET HAR GODKJENT PLANENE. DETTE GJELDER OGSÅ UTSKIFTING AV DØRER, VINDUER, KLEDNING, TAKTEKKING OSV.		
	<input checked="" type="checkbox"/>	MIDDELS			
	<input type="checkbox"/>	LAV	ENDRINGER KAN FORETAS UTEN GODKJENNING FRA ARKITEKTKONTORET. DET HENVISES TIL GENERELLE RÅD OG RETNINGSLINJER.		
	<input type="checkbox"/>	INGEN			

DIMENSJONER	HØVED'AL M 12,5 x 8,0	BEBYGD AREAL M ² 125	ANTALL ETASJER 2	BRUTTO GOLVAREAL M ²
-------------	--------------------------	------------------------------------	---------------------	------------------------------------

BYGNINGSDEL	TYPE.KONSTRUKSJON	INSTALLASJON	MERKNAD
FUNDAMENT	Betong, ringmur	SKORSTEIN	STK. 1
KJELLER UNDERETASJE	Kjeller, trebjelkelag	ELEKTRISITET	Innlagt
YTTERVEGG	Bindingsverk	OPPVARMING	PRIMERT: Kamin SEKUNDERT: Elektrisk
FASADEKLEDNING	Stående panel	VANN	Innlagt
TAKFORM	Saltak	BAD	Innlagt
TAKTEKKING	Krum tegl	TOALETT	TYPE: WC ANTALL: 2

VINDUER	Opprinnelig	DEKOR INNSKRIPSJONER	
DØRER	Opprinnelig	INTERIØR	

BYGGÅR	ÅR 1960	MERKNAD
TILBYGGING OMBYGGING FLYTTING	ÅR	ENDRING

VEDLIKEHOLDS- TILSTAND	TILSTAND ÅR:	I GOD STAND	BEGYNNENDE FORFALL	FRAMSKREDET FORFALL	RUIN	EVT. FORFALLSÅRSÅK
	1983	X				

FARGESKJEMA	OPPRINNELIG	NAVÆRENDE	FRAMTIDIG	BYGGHERRE NSB
UTVENDIG VEGG		5C7 Brungul		ARKITEKT NSB-Ak v/A. Sundby og M. Hopland
VINDSKIER		4A2 Gullighvit		
GERIKTER				BYGGMESTER
VINDUER		4A2		BYGNINGSTYPE v. 24 B
DØRER		4A2		
HJØRNEBORD				STILPREG

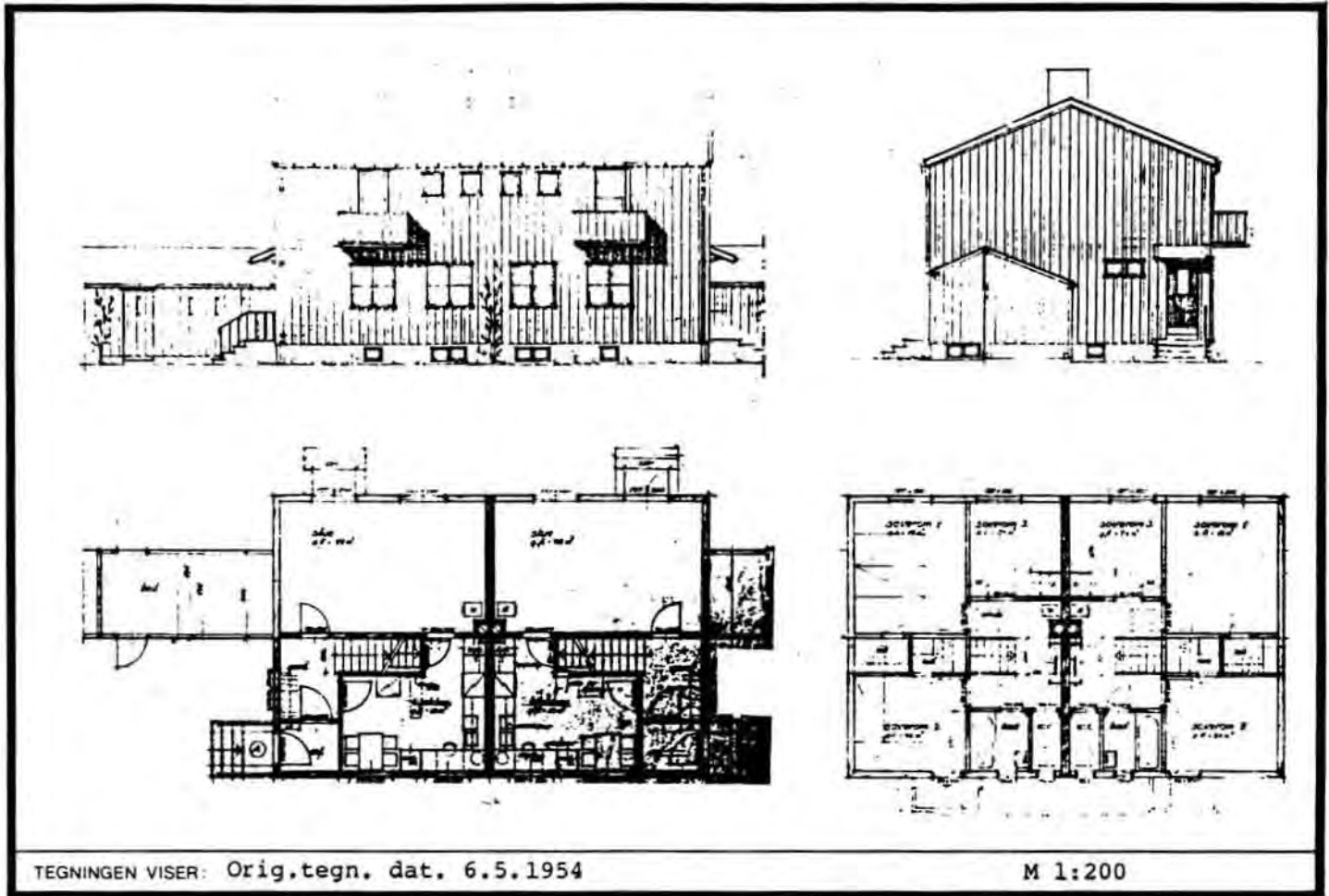
TEGNINGER (ARKIVHENVISNING)	Ak 10731
ELDRE FOTOGRAF.	

ANDRE OPPLYSNINGER	Bod ved hver gavl: Lengde - 750 cm Bredde - 500 "	UTGITT	DATO	REGISTR.	DATO 28.11.83
		RETTELSES- BLAD	NR	INNFØRT DEN	AV
			NR	INNFØRT DEN	AV
			NR	INNFØRT DEN	AV

NSB - REGISTRERING AV BYGNINGER

Bak Had 0703.75

NAVN BYGNINGENS ART	LUNNER OMFORMERSTASJON Tomannsbolig 3, bolig	STASJONSNR.	BYGN NR. 3
BANESTREKNING	063 Roa - Eina	KILOMETER	60,50
KOMMUNE.MATR.NR.	Lunner	GÅRDSNR.	98
ADRESSE	2730 Lunner	BRUKSNR.	77
		DISTRIKT	Oslo



TEGNINGEN VISER: Orig.tegn. dat. 6.5.1954

M 1:200

OPPRINNELIG BRUKSFØRMÅL	PRIMÆRT Bolig	SEKUNDÆRT	
NÅVÆRENDE BRUKSFØRMÅL	PRIMÆRT Bolig	SEKUNDÆRT	ANTALL LEILIGHETER: 2 ANTALL OVERNATTINGSROM: 0
FORHOLD TIL ANDRE HUS	Selvstendig hus - frittstående		
FYSISK MILJØ- SAMMENHENG	Mindre tettsted		

VERNEVERDI	<input type="checkbox"/> PRIORITYERT	BYGNINGEN PRIORITYERES SPESIELT SOM BEVARINGSOBJEKT (EVT. INTERN NSB-FREDNING)	<input type="checkbox"/> BYGNINGEN ER FREDET I MEDHOLD AV LOV OM KULTURMINNER
	<input type="checkbox"/> HØY	ENDRINGER SKAL IKKE FORETAS FØR ARKITEKTKONTORET HAR GODKJENT PLANENE. DETTE GJELDER OGSÅ UTSKIFTING AV DØRER, VINDUER, KLEDNING, TAKTEKKING OSV.	
	<input checked="" type="checkbox"/> MIDDELS		
	<input type="checkbox"/> LAV	ENDRINGER KAN FORETAS UTEN GODKJENNING FRA ARKITEKTKONTORET. DET HENVISES TIL GENERELLE RÅD OG RETNINGSLINJER.	
	<input type="checkbox"/> INGEN		

DIMENSJONER	HOVEDÅL M 12,5 x 8,0	BEBYGD AREAL M ² 125	ANTALL ETASJER 2	BRUTTO GOLVAREAL M ²
-------------	-------------------------	------------------------------------	---------------------	------------------------------------

BYGNINGSDEL	TYPE.KONSTRUKSJON	INSTALLASJON	MERKNAD
FUNDAMENT	Betong, ringmur	SKORSTEIN	STK 1
KJELLER UNDERETASJE	Kjeller, trebjelkelag	ELEKTRISITET	Innlagt
YTTERVEGG	Bindingsverk	OPPVARMING	PRIMERT: Kamin SEKUNDERT: Elektrisk
FASADEKLEDNING	Stående panel	VANN	Innlagt
TAKFORM	Saltak	BAD	Innlagt
TAKTEKKING	Krum tegl	TOALETT	TYPE: WC ANTALL: 2

VINDUER	Opprinnelig	DEKOR INNSKRIPSJONER	
DØRER	Opprinnelig	INTERIØR	

BYGGÅR	AR 1960	MERKNAD
TILBYGGING OMBYGGING FLYTTING	AR	ENDRING

VEDLIKEHOLDS- TILSTAND	TILSTAND AR.	I GOD STAND	BEGYNNENDE FORFALL	FRAMSKREDET FORFALL	RUIN	EVT FORFALLSÅRSÅK
		1979	X			

FARGESKJEMA	OPPRINNELIG	NAVÆRENDE	FRAMTIDIG	BYGGHERRE NSB
UTVENDIG VEGG		5C7 Brungul		ARKITEKT NSB-AK v/ A. Sundby og M. Hopland
VINDSKIER		4A2 Gullighvit		
GERIKTER				BYGNINGSTYPE v. 24 B
VINDUER		4A2		
DØRER		4A2		
HJØRNEBORD				STILPREG

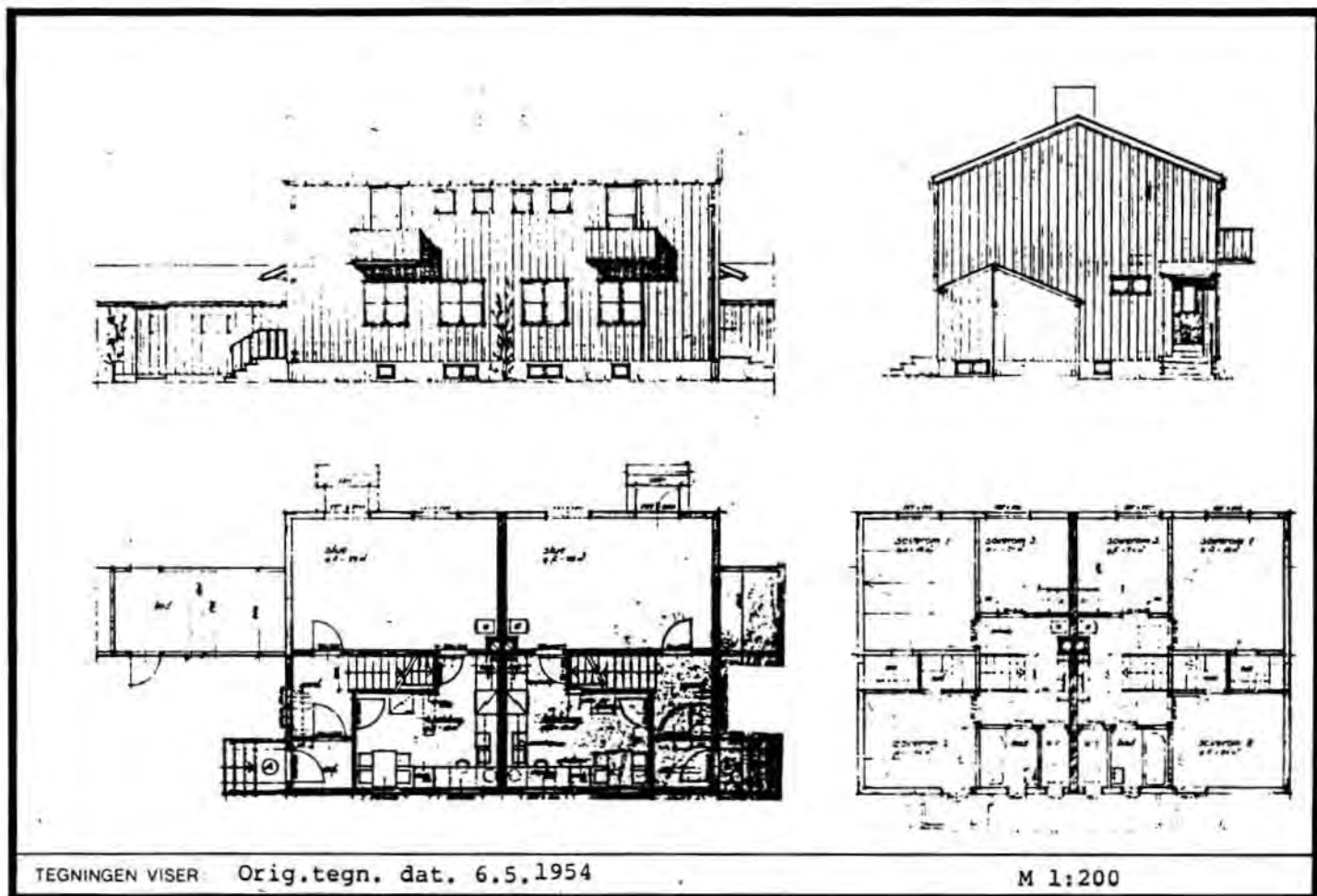
TEGNINGER (ARKIVHENVISNING)	Ak 10731
ELDRE FOTOGRAF.	

ANDRE OPPLYSNINGER	Bod ved hver gavl. Lengde - 750 cm Bredde - 500 "	UTGITT	DATO	REGISTR.	DATO 24.2.79
		RETTELSES- BLAD	NR	INNFØRT DEN	AV
			NR	INNFØRT DEN	AV
		NR	INNFØRT DEN	AV	

NSB · REGISTRERING AV BYGNINGER

Bak Had 0703.75

NAVN BYGNINGENS ART	LUNNER OMFORMERSTASJON Tomannsbolig 4, bolig	STASJONSNR	BYGN NR 4
BANESTREKNING	063 Roa - Eina	KILOMETER 60,50	
KOMMUNE.MATR.NR.	Lunner	GÅRDSNR 98	BRUKSNR 79
ADRESSE	2730 Lunner	DISTRIKT Oslo	



TEGNINGEN VISER Orig.tegn. dat. 6.5.1954

M 1:200

OPPRINNELIG BRUKSFØRMÅL	PRIMÆRT Bolig	SEKUNDÆRT	
NAVÆRENDE BRUKSFØRMÅL	PRIMÆRT Bolig	SEKUNDÆRT	ANTALL LEILIGHETER: 2 ANTALL OVERNATTINGSROM: 0
FORHOLD TIL ANDRE HUS	Selvstendig hus - frittstående		
FYSISK MILJØ- SAMMENHENG	Mindre tettsted		

VERNEVERDI	<input type="checkbox"/> PRIO- RITERT	BYGNINGEN PRIORITERES SPESIELT SOM BEVA- RINGSOBJEKT (EVT. INTERN NSB-FREDNING)	<input type="checkbox"/> BYGNINGEN ER FREDET I MEDHOLD AV LOV OM KULTURMINNER
	<input type="checkbox"/> HØY	ENDRINGER SKAL IKKE FORETAS FØR ARKITEKTKONTORET HAR GODKJENT PLANENE. DETTE GJELDER OGSÅ UTSKIFTING AV DØRER, VINDUER, KLEDNING, TAKTEKKING OSV.	
	<input checked="" type="checkbox"/> MIDDELS		
	<input type="checkbox"/> LAV	ENDRINGER KAN FORETAS UTEN GODKJENNING FRA ARKITEKTKONTORET. DET HENVISES TIL GENE- RELLE RÅD OG RETNINGSLINJER.	
	<input type="checkbox"/> INGEN		

DIMENSJONER	HOVEDTÅL M 12,5 x 8,0	BEBYGD AREAL M ² 125	ANTALL ETASJER 2	BRUTTO GOLVAREAL M ²
-------------	--------------------------	------------------------------------	---------------------	------------------------------------

BYGNINGSDEL	TYPE KONSTRUKSJON	INSTALLASJON	MERKNAD
FUNDAMENT	Betong, ringmur	SKORSTEIN	STK 1
KJELLER UNDERETASJE	Kjeller, trebjelkelag	ELEKTRISITET	Innlagt
YTTERVEGG	Bindingsverk	OPPVARMING	PRIMÆRT: Kamin SEKUNDÆRT: Elektrisk
FASADEKLEDNING	Stående panel	VANN	Innlagt
TAKFORM	Saltak	BAD	Innlagt
TAKTEKING	Krum tegl	TOALETT	TYPE: WC ANTALL: 2

VINDUER	Opprinnelig	DEKOR INNSKRIPSJONER	
DORER	Opprinnelig	INTERIØR	

BYGGÅR	ÅR 1960	MERKNAD
TILBYGGING OMBYGGING FLYTTING	ÅR	ENDRING

VEDLIKEHOLDS- TILSTAND	TILSTAND	I GOD STAND	BEGYNNENDE FORFALL	FRAMSKREDET FORFALL	RUIN	EVT FORFALLSÅRSÅK
	ÅR					
	1979	X				

FARGESKJEMA	OPPRINNELIG	NAVÆRENDE	FRAMTIDIG	BYGGHERR NSB
UTVENDIG VEGG		5C7 Brungul		ARKITEKT
VINDSKIER		4A2 Gullighvit		NSB-Ak v/A. Sundby og M. Hopland BYGGMESTER
GERIKTER				
VINDUER		4A2		
DORER		4A2		BYGNINGSTYPE v. 24 B
HJØRNEBORD				STILPREG

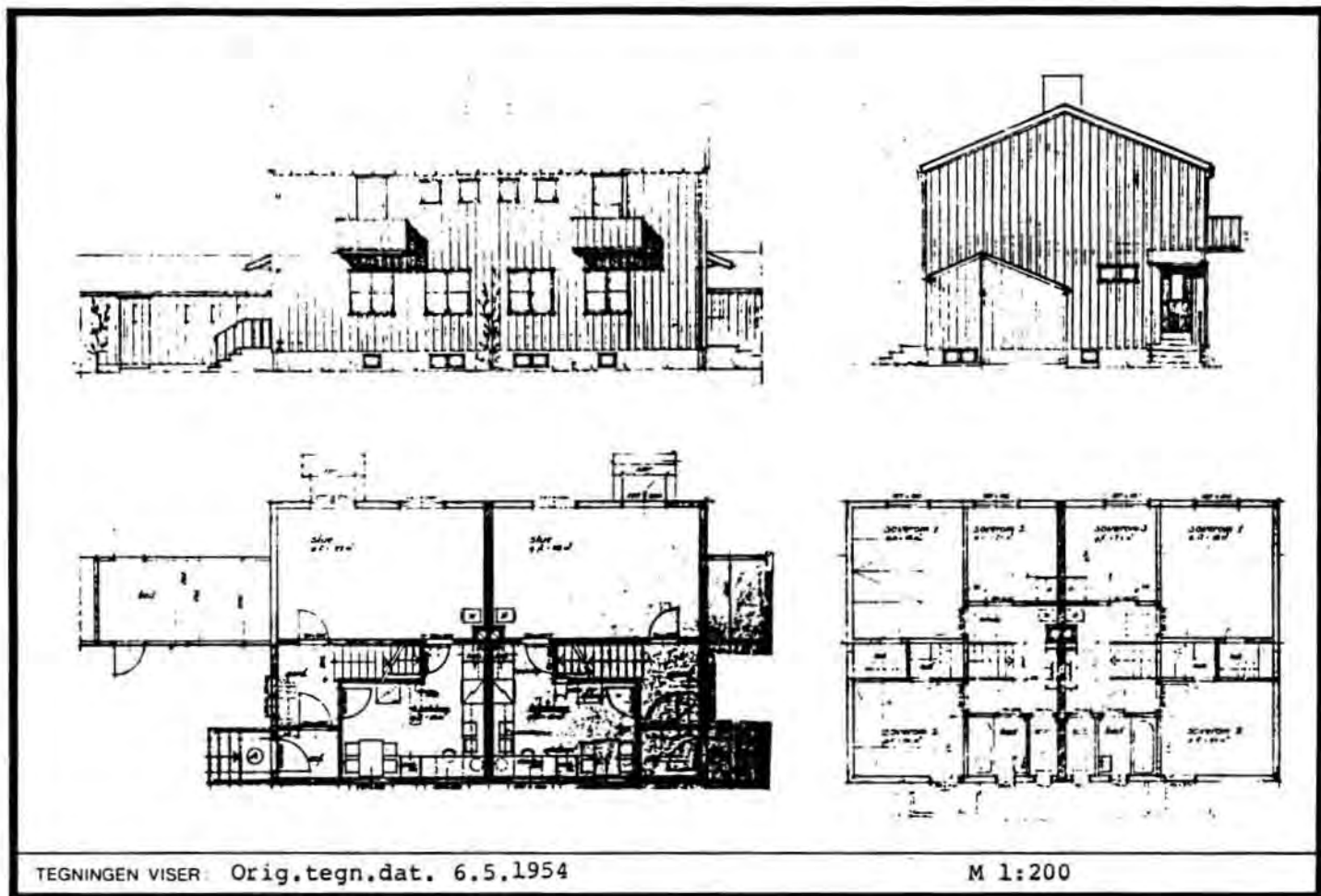
TEGNINGER (ARKIVHENVISNING)	Ak 10731
ELDRE FOTOGRAF	

ANDRE OPPLYSNINGER	UTGITT	DATO	REGISTR.	DATO 24. 2.79
	RETTELSES- BLAD	NR	INNFØRT DEN	AV
		NR	INNFØRT DEN	AV
		NR	INNFØRT DEN	AV

NSB · REGISTRERING AV BYGNINGER

Bak Had 070375

NAVN BYGNINGENS ART	LUNNER OMFORMERSTASJON Tomannsbolig 5, bolig	STASJONSNR.	BYGN NR. 5
BANESTREKNING	063 Roa - Eina	KILOMETER	60,50
KOMMUNE.MATR.NR.	Lunner	GÅRDSNR.	98
ADRESSE	2730 Lunner	BRUKSNR.	77
		DISTRIKT	Oslo



TEGNINGEN VISER: Orig.tegn.dat. 6.5.1954

M 1:200

OPPRINNELIG BRUKSFORMÅL	PRIMÆRT Bolig	SEKUNDÆRT	
NÅVÆRENDE BRUKSFORMÅL	PRIMÆRT Bolig	SEKUNDÆRT	ANTALL LEILIGHETER: 2 ANTALL OVERNATTINGSROM: 0
FORHOLD TIL ANDRE HUS	Selvstendig hus - frittstående		
FYSISK MILJØ- SAMMENHENG	Mindre tettsted		

VERNEVERDI	<input type="checkbox"/> PRIO- RITERT	BYGNINGEN PRIORITERES SPESIELT SOM BEVA- RINGSOBJEKT (EVT. INTERN NSB-FREDNING)	<input type="checkbox"/> BYGNINGEN ER FREDET I MEDHOLD AV LOV OM KULTURMINNER
	<input type="checkbox"/> HØY	ENDRINGER SKAL IKKE FORETAS FØR ARKITEKTKONTORET HAR GODKJENT PLANENE. DETTE GJELDER OGSÅ UTSKIFTING AV DØRER, VINDUER, KLEDNING, TAKTEKKING OSV.	
	<input checked="" type="checkbox"/> MIDDELS		
	<input type="checkbox"/> LAV	ENDRINGER KAN FORETAS UTEN GODKJENNING FRA ARKITEKTKONTORET. DET HENVISES TIL GENE- RELLE RÅD OG RETNINGSLINJER.	
	<input type="checkbox"/> INGEN		

DIMENSJONER	HØVED'IAL M	12,5 x 8,0	BEBYGD AREAL M ²	125	ANTALL ETASJER	2	BRUTTO GOLVAREAL M ²
-------------	----------------	------------	--------------------------------	-----	-------------------	---	------------------------------------

BYGNINGSDEL	TYPE, KONSTRUKSJON	INSTALLASJON	MERKNAD
FUNDAMENT	Betong, ringmur	SKORSTEIN	STK 1
KJELLER UNDERETASJE	Kjeller, trebjelkelag	ELEKTRISITET	Innlagt
YTTERVEGG	Bindingsverk	OPPVARMING	PRIMÆRT: Kamin SEKUNDÆRT: Elektrisk
FASADEKLEDNING	Stående panel	VANN	Innlagt
TAKFORM	Saltak	BAD	Ikke innlagt
TAKTEKKING	Krum, teglstein	TOALETT	TYPE: WC ANTALL: 2

VINDUER	Opprinnelig	DEKOR INNSKRIPSJONER	
DØRER	Opprinnelig	INTERIØR	

BYGGGEÅR	ÅR 1960	MERKNAD
TILBYGGING OMBYGGING FLYTTING	ÅR	ENDRING

VEDLIKEHOLDS- TILSTAND	TILSTAND ÅR:	I GOD STAND	BEGYNNENDE FORFALL	FRAMSKREDET FORFALL	RUIN	EVT FORFALLSÅRSÅK
		1979	X			

FARGESKJEMA	OPPRINNELIG	NAVÆRENDE	FRAMTIDIG	BYGGHERRE
UTVENDIG VEGG		5C7 Brungul		NSB
VINDSKIER		4A2 Gullighvit		ARKITEKT NSB-AK v/A. Sundby og M. Hopland
GERIKTER				BYGGMESTER
VINDUER		4A2		
DØRER		4A2		BYGNINGSTYPE
HJØRNEBORD				v. 24 B
				STILPREG

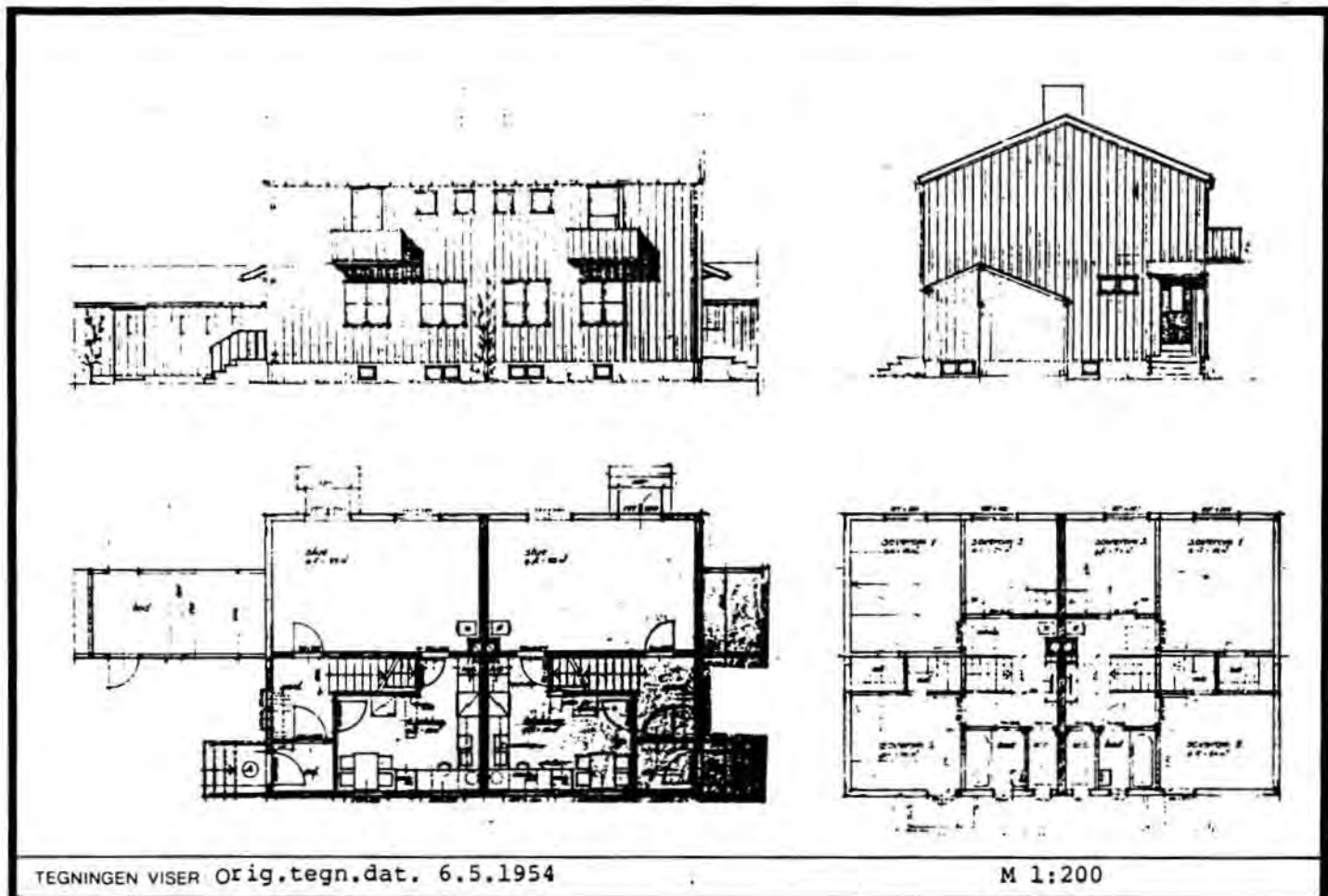
TEGNINGER (ARKIVHENVISNING)	Ak 10731
ELDRE FOTOGRAF	

ANDRE OPPLYSNINGER	UTGITT	DATO	REGISTR	DATO 24.2.79
	RETTELSES- BLAD	NR	INNFØRT DEN	AV
		NR	INNFØRT DEN	AV
		NR	INNFØRT DEN	AV

NSB · REGISTRERING AV BYGNINGER

Bek · Had 070379

NAVN BYGNINGENS ART	LUNNER OMFORMERSTASJON Tomannsbolig 6, bolig	STASJONSNR	BYGN NR 6
BANESTREKNING	063 Roa - Eina	KILOMETER	60,50
KOMMUNE.MATR.NR	Lunner	GÅRDSNR	98
ADRESSE	2730 Lunner	BRUKSNR	77
		DISTRIKT	Oslo



TEGNINGEN VISER Orig.tegn.dat. 6.5.1954

M 1:200

OPPRINNELIG BRUKSFORMÅL	PRIMÆRT Bolig	SEKUNDÆRT	
NAVÆRENDE BRUKSFORMÅL	PRIMÆRT Bolig	SEKUNDÆRT	ANTALL LEILIGHETER: 2 ANTALL OVERNATTINGSROM: 0
FORHOLD TIL ANDRE HUS	Selvstendig hus - frittstående		
FYSISK MILJØ- SAMMENHENG	Mindre tettsted		

VERNEVERDI	<input type="checkbox"/> PRIO- RITERT	BYGNINGEN PRIORITERES SPESIELT SOM BEVA- RINGSOBJEKT (EVT. INTERN NSB-FREDNING)	<input type="checkbox"/> BYGNINGEN ER FREDET I MEDHOLD AV LOV OM KULTURMINNER
	<input type="checkbox"/> HØY	ENDRINGER SKAL IKKE FORETAS FØR ARKITEKTKONTORET HAR GODKJENT PLANENE. DETTE GJELDER OGSÅ UTSKIFTING AV DØRER, VINDUER, KLEDNING, TAKTEKKING OSV.	
	<input checked="" type="checkbox"/> MIDDELS		
	<input type="checkbox"/> LAV	ENDRINGER KAN FORETAS UTEN GODKJENNING FRA ARKITEKTKONTORET. DET HENVISES TIL GENE- RELLE RÅD OG RETNINGSLINJER.	
	<input type="checkbox"/> INGEN		

DIMENSJONER	HOVEDTAL M 12,5 x 8,0	BEBYGD AREAL M ² 125	ANTALL ETASJER 2	BRUTTO GOLVAREAL M ²
-------------	--------------------------	------------------------------------	---------------------	------------------------------------

BYGNINGSDEL	TYPE KONSTRUKSJON	INSTALLASJON	MERKNAD
FUNDAMENT	Betong, ringmur	SKORSTEIN	STK 1
KJELLER UNDERETASJE	Kjeller, trebjelkelag	ELEKTRISITET	Innlagt
YTTERVEGG	Bindingsverk	OPPVARMING	PRIMÆRT: Kamin SEKUNDÆRT: Elektrisk
FASADEKLEDNING	Stående panel	VANN	Innlagt
TAKFORM	Saltak	BAD	Ikke innlagt
TAKTEKKING	Krum teglstein	TOALETT	TYPE: WC ANTALL 2

VINDUER	Opprinnelig	DEKOR INNSKRIPSJONER	
DØRER	Opprinnelig	INTERIØR	

BYGGGEAR	ÅR 1960	MERKNAD
TILBYGGING OMBYGGING FLYTTING	ÅR	ENDRING

VEDLIKEHOLDS- TILSTAND	TILSTAND ÅR	GOD STAND	BEGYNNENDE FORFALL	FRAMSKREDET FORFALL	RUIN	EVT FORFALLSÅRSÅK
	1979	X				

FARGESKJEMA	OPPRINNELIG	NAVERENDE	FRAMTIDIG	BYGGHERRE NSB	
UTVENDIG VEGG		5C7 Brungul		ARKITEKT NSB-AK v/A. Sundby og M. Hopland	
VINDSKIER		4A2 Gullighvit			BYGGMESTER
GERIKTER				BYGNINGSTYPE v. 24 B	
VINDUER		4A2			STILPREG
DØRER		4A2			
HJØRNEBORD					

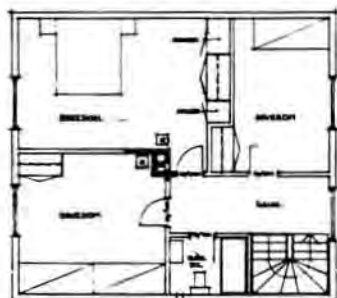
TEGNINGER (ARKIVHENVISNING)	Ak 10731
ELDRE FOTOGRAF	

ANDRE OPPLYSNINGER	UTGITT	DATO	REGISTR.	DATO 24.2.79
	RETTELSES- BLAD	NR	INNFØRT DEN	AV
		NR	INNFØRT DEN	AV
NR		INNFØRT DEN	AV	

NSB - REGISTRERING AV BYGNINGER

Bak Hnd 070375

NAV BYGNINGENS ART	LUNNER OMFORMERSTASJON Enebolig, Bekkebo, bolig	STASJONSNR.	BYGN NR 7
BANESTREKNING	063 Roa - Eina	KILOMETER 60,50	
KOMMUNE.MATR.NR	Lunner	GARDSNR 98	BRUKSNR 70
ADRESSE	2730 Lunner	DISTRIKT Oslo	



TEGNINGEN VISER Kopi etter oppmålingstegning dat. 25.8.1958

M 1:200

OPPRINNELIG BRUKSFORMÅL	PRIMÆRT Bolig	SEKUNDÆRT	
NAVÆRENDE BRUKSFORMÅL	PRIMÆRT Bolig	SEKUNDÆRT	ANTALL LEILIGHETER: 1 ANTALL OVERNATTINGSROM: 0
FORHOLD TIL ANDRE HUS	Selvstendig hus - frittstående		
FYSISK MILJØ- SAMMENHENG	Mindre tettsted		

VERNEVERDI	<input type="checkbox"/>	PRIORITERT	BYGNINGEN PRIORITERES SPESIELT SOM BEVARINGSOBJEKT (EVT INTERN NSB-FREDNING)	<input type="checkbox"/>	BYGNINGEN ER FREDET I MEDHOLD AV LOV OM KULTURMINNER
	<input type="checkbox"/>	HØY	ENDRINGER SKAL IKKE FORETAS FØR ARKITEKTKONTORET HAR GODKJENT PLANENE. DETTE GJELDER OGSÅ UTSKIFTING AV DØRER, VINDUER, KLEDNING, TAKTEKKING OSV.		
	<input type="checkbox"/>	MIDDELS			
	<input checked="" type="checkbox"/>	LAV	ENDRINGER KAN FORETAS UTEN GODKJENNING FRA ARKITEKTKONTORET. DET HENVISES TIL GENERELLE RÅD OG RETNINGSLINJER.		
	<input type="checkbox"/>	INGEN			

DIMENSJONER	HØVEDTÅL M 8,5 x 7,5	BEBYGD AREAL M ² 64	ANTALL ETASJER 1/2	BRUTTO GOLVAREAL M ²
-------------	-------------------------	-----------------------------------	-----------------------	------------------------------------

BYGNINGSDEL	TYPE, KONSTRUKSJON	INSTALLASJON	MERKNAD
FUNDAMENT	Ringmur, betong	SKORSTEIN	STK 1
KJELLER UNDERETASJE	Kjeller, trebjelkelag	ELEKTRISITET	Innlagt
		OPPVARMING	PRIMÆRT: SEKUNDÆRT:
YTTERVEGG	Bindingsverk	VANN	Innlagt
FASADEKLEDNING	Asbestsementplater	BAD	innlagt
TAKFORM	1. Saltak 2. Pulttak	TOALETT	TYPE: WC
TAKTEKING	Flat sementtakstein		ANTALL: 1

VINDUER		DEKOR INNSKRIPSJONER	
DØRER		INTERIØR	

BYGGEÅR	ÅR	MERKNAD
TILBYGGING OMBYGGING FLYTTING	ÅR	ENDRING

VEDLIKEHOLDS- TILSTAND	TILSTAND	I GOD STAND	BEGYNNENDE FORFALL	FRAMSKREDET FORFALL	RUIN	EVT FORFALLSÅRSÅK
	ÅR					
	1979	X				

FARGESKJEMA	OPPRINNELIG	NAVÆRENDE	FRAMTIDIG	BYGGHØRRE NSB
UTVENDIG VEGG		Ingen		ARKITEKT
VINDSKIER		Hvit / Gråblå		BYGGMESTER
GERIKTER		Gråblå		
VINDUER		Hvite		BYGNINGSTYPE
DØRER		Brun		
HJØRNEBORD				STILPREG

TEGNINGER (ARKIVHENVISNING)	Ak 10997
ELDRE FOTOGRAF	

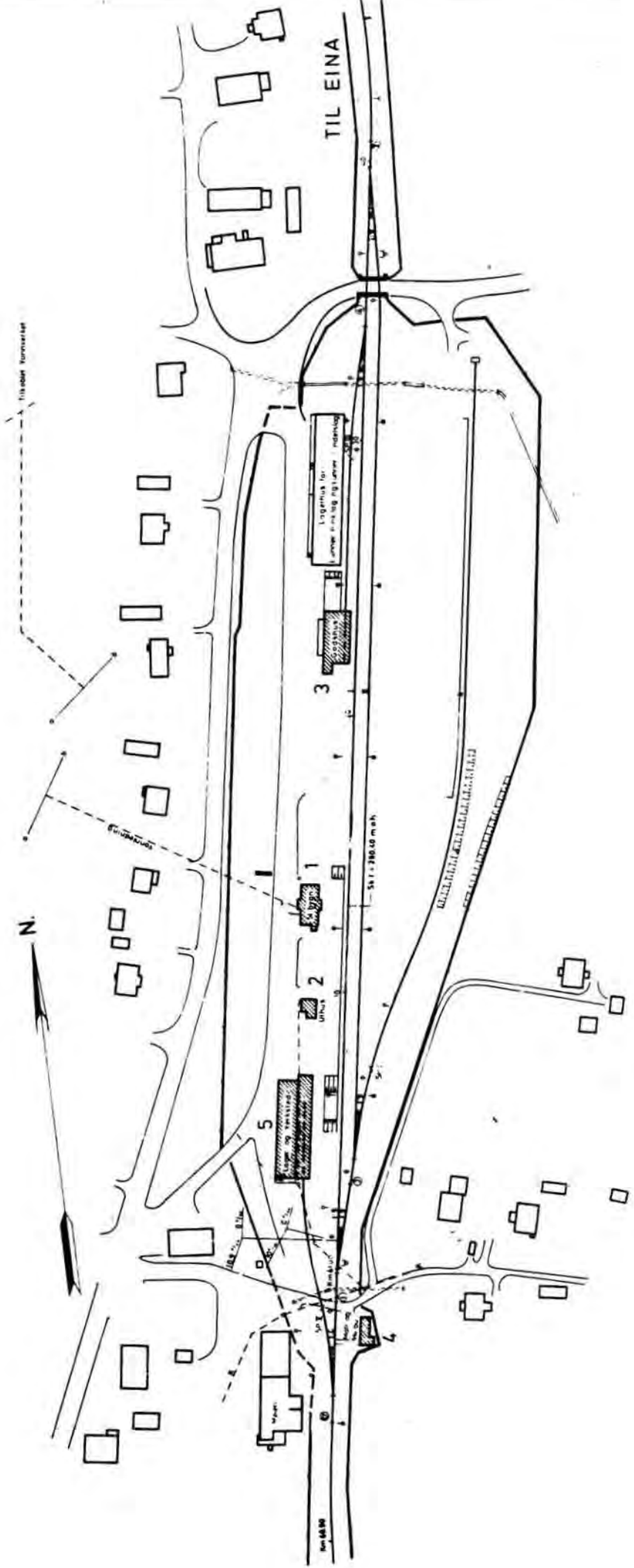
ANDRE OPPLYSNINGER	Bygningen er innkjøpt (1958) i forbindelse med elektrifisering av Gjøvikbanen.	UTGITT	DATO	REGISTR.	DATO 24.2.79
		RETTELSESB- BLAD	NR	INNFØRT DEN	AV
			NR	INNFØRT DEN	AV
		NR	INNFØRT DEN	AV	

NSB - REGISTRERING AV BYGNINGER

 UTGITT :
 REVIDERT :

STASJONSNR		STASJON/STREKNING/ANLEGG				BANE / BILRUTE					DISTRIKT	
0614		LUNNER STASJON				GJØVIKBANEN					OSLO	
BYGN NR	KILOMETER	BYGNINGSTYPE	ADRESSE	MATRIKEL GNR BNR	BEBYGD AREAL	ETG	BRUTTO GOLVFLATE	HOVED- MATERIALE	BYGGEAR	TEGNINGER ARKIVNR	MERKNAD	EGET SKJEMA
1	61,13	Stasjonsbygning	2730 Lunner	33/4	128	2		Tre	1900	Ak 11259		X
2	61,09	Uthus	"	"	41	1½		Tre	1900	Bl. 830		X
3	61,23	Godshus	"	30/4	206	1		Tre	1900	Bl. 64		X
4	60,98	Material- og hvilebu	"		46	1		Tre				
5	61,05	Lager, verksted og traktorstall for elektro	"	33/4	493	1		Tre		Ak 10986		X





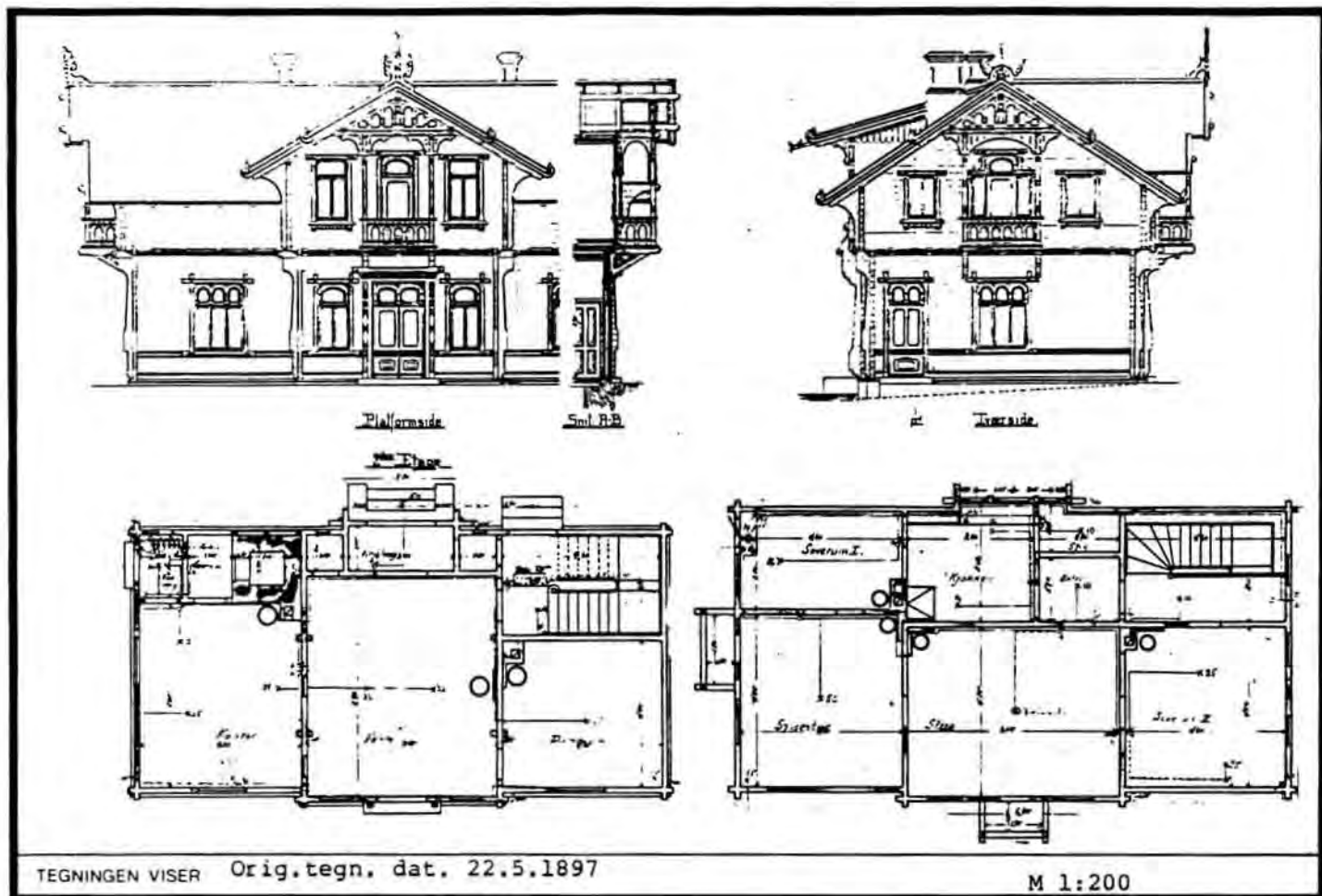
SITUASJONS- KART OVER:	Lunner stasjon
BANE- STREKNING:	063 Roa-Eina
MÅLESTOKK:	1:2500
UTENVIKT AV LINJEGART NR.:	0, d, B, 2500
BUSHOLDEPLASS I DIRMEN?	JA <input type="radio"/> NEI <input type="radio"/>
TILKYNNING TIL STASJONEN?	JA <input type="radio"/> NEI <input type="radio"/>
DRØSJEHOLDEPLASS I DIRMEN?	JA <input type="radio"/> NEI <input type="radio"/>
TILKYNNING TIL STASJONEN?	JA <input type="radio"/> NEI <input type="radio"/>



NSB · REGISTRERING AV BYGNINGER

Bak Had 07037

NAV BYGNINGENS ART	LUNNER STASJON Stasjonsbygning	STASJONSNR	0614	BYGN NR	1
BANESTREKNING	063 Roa - Eina	KILOMETER	61,13		
KOMMUNE.MATR.NR.	Lunner	GÅRDSNR.	33	BRUKSNR	4
ADRESSE	2730 Lunner	DISTRIKT	Oslo		



OPPRINNELIG BRUKSFØRMÅL	PRIMÆRT Stasjonsbygning: -Ekspedisjon og venterom -Bolig	SEKUNDÆRT	
NÅVERENDE BRUKSFØRMÅL	PRIMÆRT Stasjonsbygning	SEKUNDÆRT	ANTALL LEILIGHETER: 1 ANTALL OVERNATTINGSROM: 1
FORHOLD TIL ANDRE HUS	Del av anlegg - frittstående		
FYSISK MILJØ- SAMMENHENG	Mindre tettsted - frittstående		

VERNEVERDI	<input type="checkbox"/>	PRIORITERT	BYGNINGEN PRIORITERES SPESIELT SOM BEVARINGSOBJEKT (EVT. INTERN NSB-FREDNING)	<input type="checkbox"/>	BYGNINGEN ER FREDET I MEDHOLD AV LOV OM KULTURMINNER
	<input checked="" type="checkbox"/>	HØY	ENDRINGER SKAL IKKE FORETAS FØR ARKITEKTKONTORET HAR GODKJENT PLANENE. DETTE GJELDER OGSÅ UTSKIFTING AV DØRER, VINDUER, KLEDNING, TAKTEKKING OSV.		
	<input checked="" type="checkbox"/>	MIDDELS			
	<input type="checkbox"/>	LAV	ENDRINGER KAN FORETAS UTEEN GODKJENNING FRA ARKITEKTKONTORET. DET HENVISES TIL GENERELLE RÅD OG RETNINGSLINJER.		
	<input type="checkbox"/>	INGEN			

DIMENSJONER	HØVEDÅL M 15,8 x 8,1	BEBYGD AREAL M ² 128	ANTALL ETASJER 2	BRUTTO GOLVAREAL M ²
-------------	-------------------------	------------------------------------	---------------------	------------------------------------

BYGNINGSDEL	TYPE KONSTRUKSJON	INSTALLASJON	MERKNAD
FUNDAMENT	Ringmur, fuget naturstein	SKORSTEIN	STK 2
		ELEKTRISITET	Innlagt
KJELLER UNDERETASJE		OPPVARMING	PRIMÆRT: Elektrisk SEKUNDÆRT: Ved
YTTERVEGG	Tømmerlaft	VANN	Innlagt
FASADEKLEDNING	Ingen	BAD	Innlagt
TAKFORM	Saltak	TOALETT	TYPE WC
TAKTEKKING	Skifer -lapp		ANTALL 5

VINDUER	Nesten alle vinduene skiftet til etfag - 2 rams. "Due" vinduene forsvunnet. Et 2-fagsvindu i 2etg.	DEKOR INNSKRIPSJONER	Profilerte sperre- og åsender. Profilerte dør- og vindusomramninger. Gavlpryd.
DØRER	Verandadør fornyet. Vindu over opprinnelig dør fjernet. Inngang kontor endret.	INTERIØR	Venterommets areale i behold. Dør mot gammel inngang ved vei i behold. WC innredet i damerom, men gamle dører benyttet.

BYGGGEÅR	ÅR	MERKNAD
TILBYGGING OMBYGGING FLYTTING	1965	Bad innredet i 2 etg. Sanitæranlegg i 1 etg. noe senere. Vindfang til kontor forandret.
	1968	

VEDLIKEHOLDS- TILSTAND	TILSTAND	I GOD STAND	BEGYNNENDE FORFALL	FRAMSKREDET FORFALL	RUIIN	EVT FORFALLSÅRSÅK
	ÅR	1979	X			

FARGESKJEMA	OPPRINNELIG	NAVÆRENDE	FRAMTIDIG	BYGGHERRE
UTVENDIG VEGG		8F6 Mørkebrun		NSB
VINDSKIER		8F6 "		ARKITEKT
GERIKTER		9E8 Rødbrun		Paul A. Due
VINDUER		8F4 Mørkebrun		BYGGMESTER
DØRER		8F6 Mørkebrun		BYGNINGSTYPE
HJØRNEBORD				Stasjonsbygning 3. kl. for Gjøvikbanen

TEGNINGER (ARKIVHENVISNING)	Ak 11259
ELDRE FOTOGRAF	

ANDRE OPPLYSNINGER	Leilighet modernisert. Trappeoppgang opprinnelig.	UTGITT	DATO	REGISTR.	DATO 22.2.79
		RETTELSESB BLAD	NR	INNFORT DEN	AV
			NR	INNFORT DEN	AV
			NR	INNFORT DEN	AV

NSB · REGISTRERING AV BYGNINGER

Bak Had 0703.79

NAVN BYGNINGENS ART	LUNNER STASJON Uthus	STASJONSNR 0614	BYGN NR 2
BANESTREKNING	063 Roa - Eina	KILOMETER	61,09
KOMMUNE.MATR.NR	Lunner	GÅRDSNR	33
ADRESSE	2730 Lunner	BRUKSNR	4
		DISTRIKT	Oslo



TEGNINGEN VISER: Orig.tegn.dat. 29.12.1897

M 1:200

OPPRINNELIG BRUKSFØRMÅL	PRIMÆRT Uthus: -Bryggerhus -Godsrom	SEKUNDÆRT -Overnatting	
NAVÆRENDE BRUKSFØRMÅL	PRIMÆRT Lager Overnatting (?)	SEKUNDÆRT	ANTALL LEILIGHETER: 0 ANTALL OVERNATTINGSROM: 0
FORHOLD TIL ANDRE HUS	Del av anlegg - frittstående		
FYSISK MILJØ- SAMMENHENG	Mindre tettsted		

VERNEVERDI	<input type="checkbox"/> PRIO- RITERT	BYGNINGEN PRIORITERES SPESIELT SOM BEVA- RINGSOBJEKT (EVT. INTERN NSB-FREDNING)	<input type="checkbox"/> BYGNINGEN ER FREDET I MEDHOLD AV LOV OM KULTURMINNER
	<input checked="" type="checkbox"/> HØY	ENDRINGER SKAL IKKE FORETAS FØR ARKITEKTKONTORET HAR GODKJENT PLANENE. DETTE GJELDER OGSÅ UTSKIFTING AV DØRER, VINDUER, KLEDNING, TAKTEKKING OSV.	
	<input type="checkbox"/> MIDDELS		
	<input type="checkbox"/> LAV	ENDRINGER KAN FORETAS UTEN GODKJENNING FRA ARKITEKTKONTORET. DET HENVISES TIL GENE- RELLE RÅD OG RETNINGSLINJER.	
	<input type="checkbox"/> INGEN		

DIMENSJONER	HOVED'IAL M 7,7 x 5,6	BEBYGD AREAL M ² 41	ANTALL ETASJER 1½	BRUTTO GOLVAREAL M ²
-------------	--------------------------	-----------------------------------	----------------------	------------------------------------

BYGNINGSDEL	TYPE.KONSTRUKSJON	INSTALLASJON	MERKNAD
FUNDAMENT	Ringmur, fuget naturstein	SKORSTEIN	STK 1
KJELLER UNDERETASJE	1. Kryperom, trebjelkelag 2. Oppfylt, tegl på kult 3. Oppfylt, jordgulv	ELEKTRISITET	Innlagt
YTTERVEGG	Tømmerlaft	OPPVARMING	PRIMÆRT: Elektrisk SEKUNDÆRT: Ved
FASADEKLEDNING	Ingen	VANN	Innlagt
TAKFORM	Saltak	BAD	Ikke innlagt
TAKTEKING	Skifer -lapp	TOALETT	TYPE: ANTALL

VINDUER	Opprinnelig	DEKOR INNSKRIPSJONER	Profilerte sperre- og ås-ender Profilerte dør- og vindusomram- ninger. Hanebjelke m/prof. hengesøyle.
DØRER	Opprinnelig	INTERIØR	

BYGGÅR	AR 1900	MERKNAD
TILBYGGING OMBYGGING FLYTTING	AR	ENDRING

VEDLIKEHOLDS- TILSTAND	TILSTAND	I GOD STAND	BEGYNNENDE FORFALL	FRAMSKREDET FORFALL	RUIN	EVT FORFALLSÅRSÅK
	AR					
	1979	X				

FARGESKJEMA	OPPRINNELIG	NAVÆRENDE	FRAMTIDIG	BYGGHERRE NSB
UTVENDIG VEGG		8F6 Mørkebrun		ARKITEKT Paul A. Due
VINDSKIER		8F6 "		BYGGMESTER
GERIKTER		9E8 Rødbrun		BYGNINGSTYPE Som Hakadal og Gran
VINDUER		9E8 "		STILPREG
DØRER		8F4 Mørkebrun		
HJØRNEBORD / laftehoder		8F6 "		

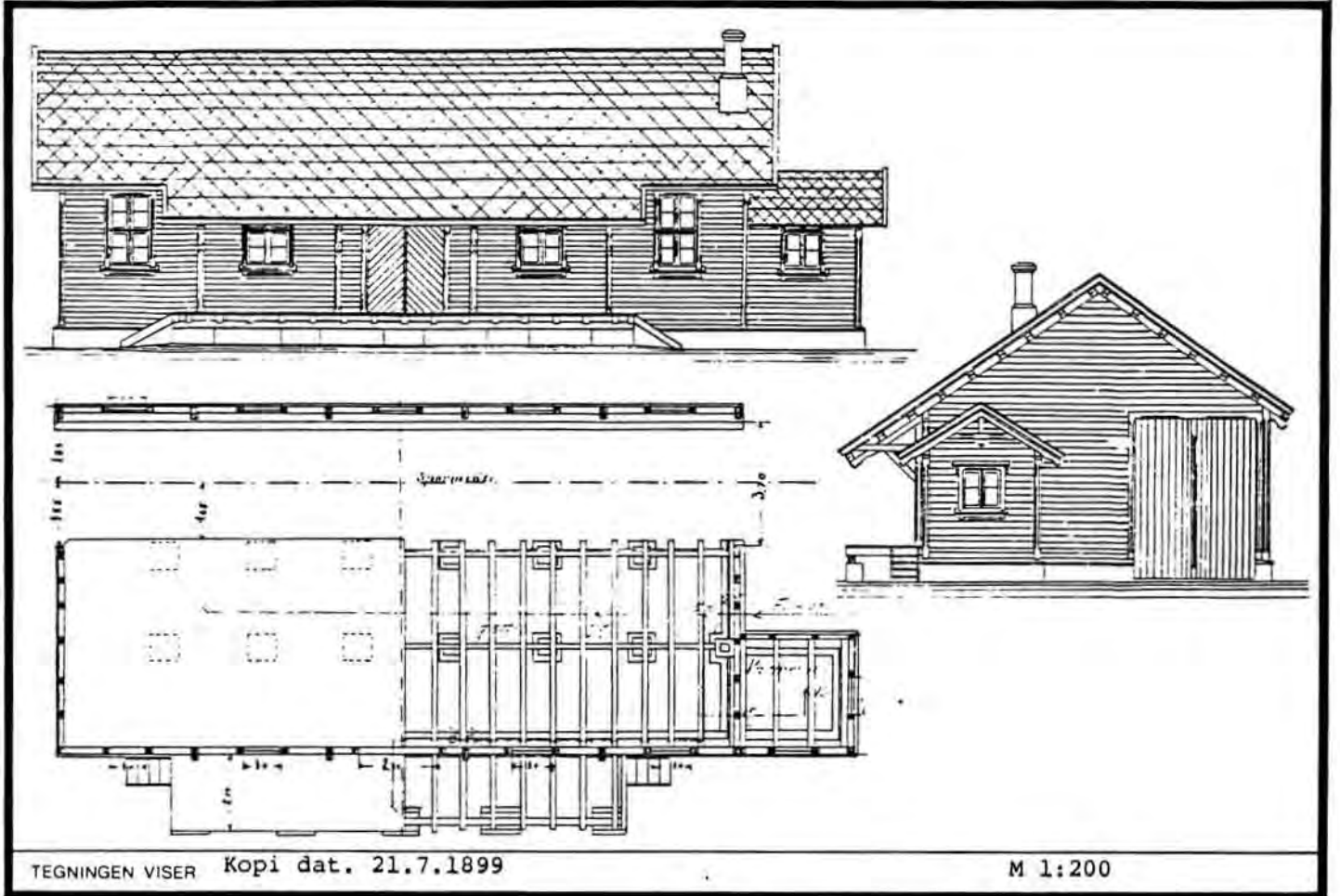
TEGNINGER (ARKIVHENVISNING)	B1. 830
ELDRE FOTOGRAF	

ANDRE OPPLYSNINGER	UTGITT	DATO	REGISTR.	DATO 22.2.79
	RETTELSES- BLAD	NR	INNFØRT DEN	AV
		NR	INNFØRT DEN	AV
	NR	INNFØRT DEN	AV	

NSB · REGISTRERING AV BYGNINGER

Bak Had 070379

NAVN BYGNINGENS ART	LUNNER STASJON Godshus	STASJONSNR 0614	BYGN NR 3
BANESTREKNING	063 Roa - Eina	KILOMETER 61,23	
KOMMUNE.MATR.NR.	Lunner	GÅRDSNR 30	BRUKSNR 4
ADRESSE	2730 Lunner	DISTRIKT Oslo	



OPPRINNELIG BRUKSFØRMÅL	PRIMERT Godshus m/kontor	SEKUNDERT	
NAVÆRENDE BRUKSFØRMÅL	PRIMERT Lager	SEKUNDERT	ANTALL LEILIGHETER: 0 ANTALL OVERNATTINGSROM: 0
FORHOLD TIL ANDRE HUS	Del av anlegg - frittstående		
FYSISK MILJØ- SAMMENHENG	Mindre tettsted		

VERNEVERDI	<input type="checkbox"/>	PRIORITERT	BYGNINGEN PRIORITERES SPESIELT SOM BEVARINGSOBJEKT (EVT. INTERN NSB-FREDNING)	<input type="checkbox"/>	BYGNINGEN ER FREDET I MEDHOLD AV LOV OM KULTURMINNER
	<input checked="" type="checkbox"/>	HØY	ENDRINGER SKAL IKKE FORETAS FØR ARKITEKTKONTORET HAR GODKJENT PLANENE. DETTE GJELDER OGSÅ UTSKIFTING AV DØRER, VINDUER, KLEDNING, TAKTEKKING OSV.		
	<input type="checkbox"/>	MIDDELS			
	<input type="checkbox"/>	LAV	ENDRINGER KAN FORETAS UTEN GODKJENNING FRA ARKITEKTKONTORET. DET HENVISES TIL GENERELLE RÅD OG RETNINGSLINJER.		
	<input type="checkbox"/>	INGEN			

DIMENSJONER	HØVEDÅL M 33,5 x 9,8	BEBYGD AREAL M ² 206	ANTALL ETASJER 1	BRUTTO GOLVAREAL M ²
-------------	----------------------	---------------------------------	------------------	---------------------------------

BYGNINGSDEL	TYPE. KONSTRUKSJON	INSTALLASJON	MERKNAD
FUNDAMENT	Ringmur, fuget naturstein	SKORSTEIN	STK 1
KJELLER UNDERETASJE	Kjeller, trebjelkelag	ELEKTRISITET	Innlagt
YTTERVEGG	Bindingsverk	OPPVARMING	PRIMÆRT: Elektrisk SEKUNDÆRT: Ved
FASADEKLEDNING	Liggende panel, vestlandspanel	VANN	Ikke innlagt
TAKFORM	Saltak	BAD	Ikke innlagt
TAKTEKKING	Bølgeblikk	TOALETT	TYPE: ANTALL

VINDUER	Opprinnelig	DEKOR INNSKRIPSJONER	Profilerte sperre- og ås-ender
DØRER	Opprinnelig	INTERIØR	

BYGGGEAR	AR	MERKNAD
TILBYGGING OMBYGGING FLYTTING	AR	ENDRING Bygningen forlenget ca. 14 m mot nord. Spor i bygningen og utenfor fylt over med grus. ½ sporelengden innvendig overdekket med forlengelse av sporet.

VEDLIKEHOLDS- TILSTAND	TILSTAND AR:	I GOD STAND	BEGYNNENDE FORFALL	FRAMSKREDET FORFALL	RUIN	EVT FORFALLSÅRSÅK
	1979	X				

FARGESKJEMA	OPPRINNELIG	NAVÆRENDE	FRAMTIDIG	BYGGHERRE NSB
UTVENDIG VEGG		4A4 Lysegul		ARKITEKT Paul A. Due
VINDSKIER		Hvit		BYGGMESTER
GERIKTER		"		
VINDUER		"		
DØRER		4A4 Lysegul		BYGNINGSTYPE Godshus for 2 vogne med Tilbygning for kontor"
HJØRNEBORD		Hvit		

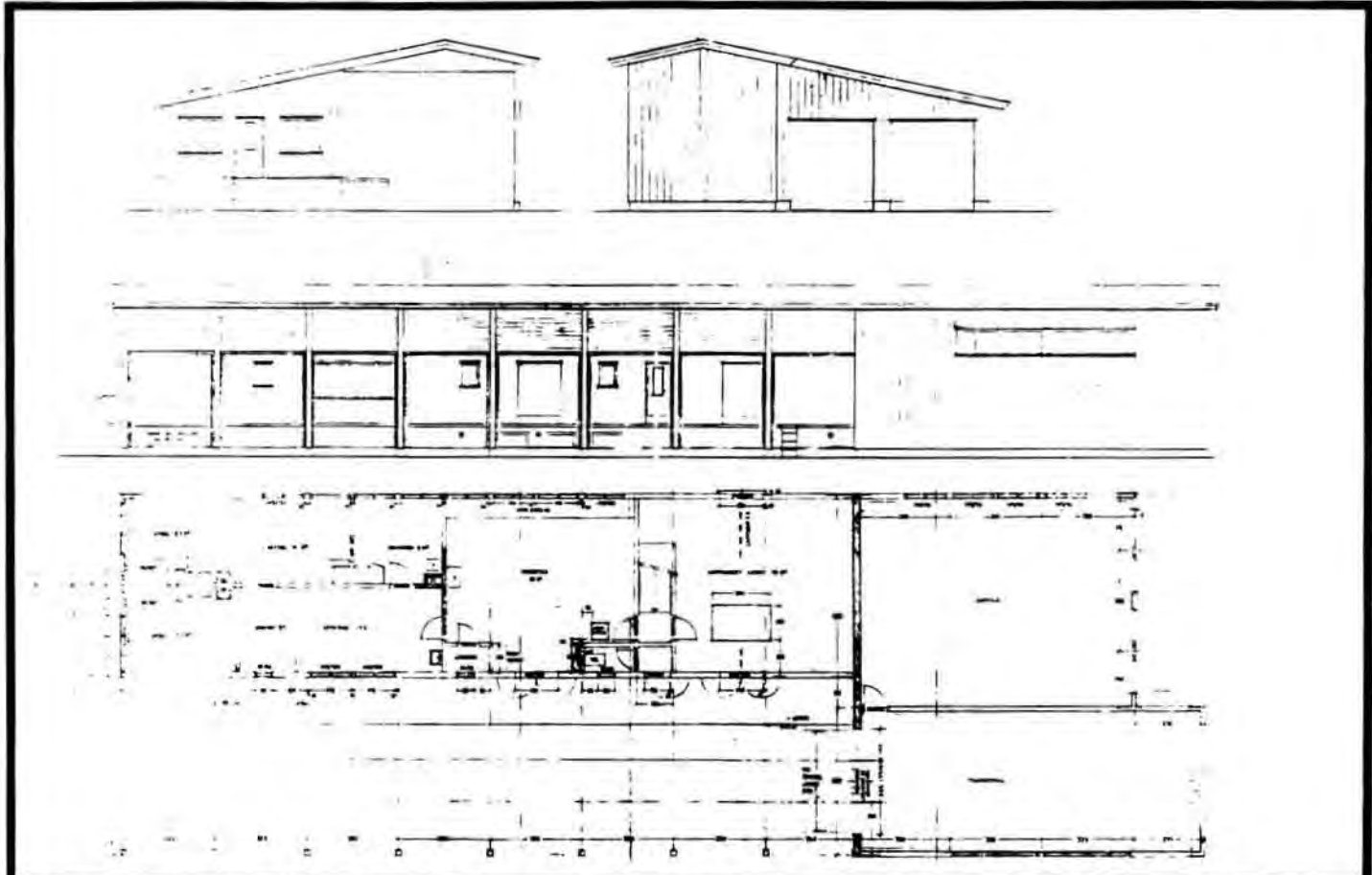
TEGNINGER (ARKIVHENVISNING)	B1. 64
ELDRE FOTOGRAF	

ANDRE OPPLYSNINGER	UTGITT	DATO	REGISTR.	DATO 22.2.79
	RETTELSES- BLAD	NR	INNFORT DEN	AV
		NR	INNFORT DEN	AV
		NR	INNFORT DEN	AV

NSB · REGISTRERING AV BYGNINGER

Bak Had 07037

· NAVN BYGNINGENS ART	LUNNER STASJON Lager, verksted og traktorstall for elektro	STASJONSNR 0614	BYGN NR 5
BANESTREKNING	063 Roa - Eina	KILOMETER 61,09	
KOMMUNE.MATR.NR.	Lunner	GÅRDSNR 33	BRUKSNR 4
ADRESSE	2730 Lunner	DISTRIKT Oslo	



TEGNINGEN VISER Orig.tegn.dat. 10.12.1958

M 1:250

OPPRINNELIG BRUKSFORMÅL	PRIMÆRT Lager Verksted Kontor	SEKUNDÆRT Traktorstall Overnatting Vognremisse Spiserom	
NÅVÆRENDE BRUKSFORMÅL	PRIMÆRT Lager Verksted Kontor	SEKUNDÆRT Traktorstall Vognremisse Spiserom og Overnatting	ANTALL LEILIGHETER: 0 ANTALL OVERNATTINGSROM: 2
FORHOLD TIL ANDRE HUS	Selvstendig hus - frittstående		
FYSISK MILJØ- SAMMENHENG	Mindre tettsted		

VERNEVERDI	<input type="checkbox"/> PRIO- RITERT	BYGNINGEN PRIORITERES SPESIELT SOM BEVA- RINGSOBJEKT (EVT. INTERN NSB-FREDNING)	<input type="checkbox"/> BYGNINGEN ER FREDET I MEDHOLD AV LOV OM KULTURMINNER
	<input type="checkbox"/> HØY	ENDRINGER SKAL IKKE FORETAS FØR ARKITEKTKONTORET HAR GODKJENT PLANENE. DETTE GJELDER OGSÅ UTSKIFTING AV DØRER, VINDUER, KLEDNING, TAKTEKKING OSV.	
	<input checked="" type="checkbox"/> MIDDELS		
	<input type="checkbox"/> LAV	ENDRINGER KAN FORETAS UTEN GODKJENNING FRA ARKITEKTKONTORET. DET HENVISES TIL GENE- RELLE RÅD OG RETNINGSLINJER.	
	<input type="checkbox"/> INGEN		

DIMENSJONER	HOVEDMÅL M 45,5 x 12,5	BEBYGD AREAL M ² 493	ANTALL ETASJER 1	BRUTTO GOLVAREAL M ²
-------------	---------------------------	------------------------------------	---------------------	------------------------------------

BYGNINGSDEL	TYPE.KONSTRUKSJON	INSTALLASJON	MERKNAD
FUNDAMENT	1. Ringmur, betong 2. Pilarer, betong	SKORSTEIN	STK 1
		ELEKTRISITET	Innlagt
KJELLER UNDERETASJE	1. Kjeller, betongdekke 2. Oppfylt, betong på kult	OPPVARMING	PRIMÆRT: Elektrisk SEKUNDÆRT: Ved
YTTERVEGG	Bindingsverk	VANN	Innlagt
FASADEKLEDNING	Stående panel	BAD	Ikke innlagt
TAKFORM	Saltak	TOALETT	TYPE: WC
TAKTEKING			ANTALL: 1

VINDUER	Opprinnelig	DEKOR INNSKRIPSJONER	
DØRER	Opprinnelig	INTERIØR	

BYGGÅR	ÅR 1960	MERKNAD Ca.
TILBYGGING OMBYGGING FLYTTING	ÅR	ENDRING Traktorstallen forlenget 7,9 m

VEDLIKEHOLDS- TILSTAND	TILSTAND	I GOD STAND	BEGYNNENDE FORFALL	FRAMSKREDET FORFALL	RUIN	EVT FORFALLSÅRSÅK
	ÅR					
	1979	X				

FARGESKJEMA	OPPRINNELIG	NAVÆRENDE	FRAMTIDIG	BYGGHERRE
UTVENDIG VEGG		5D7 Gyldenbrun (beis)		NSB
VINDSKIER		Hvit/5D7 Gyldenbrun		ARKITEKT NSB-Ak v/A.Sundby og H. Seierstad
GERIKTER		Hvit		BYGGMESTER
VINDUER		Hvit		
DØRER		7D5 Lysebrun		BYGNINGSTYPE
HJØRNEBORD				STILPREG

TEGNINGER (ARKIVHENVISNING)	Ak 10986
ELDRE FOTOGRAF	

ANDRE OPPLYSNINGER	UTGITT	DATO	REGISTR.	DATO 24.2.79
	RETTELSES- BLAD	NR	INNFØRT DEN	AV
		NR	INNFØRT DEN	AV
NR		INNFØRT DEN	AV	

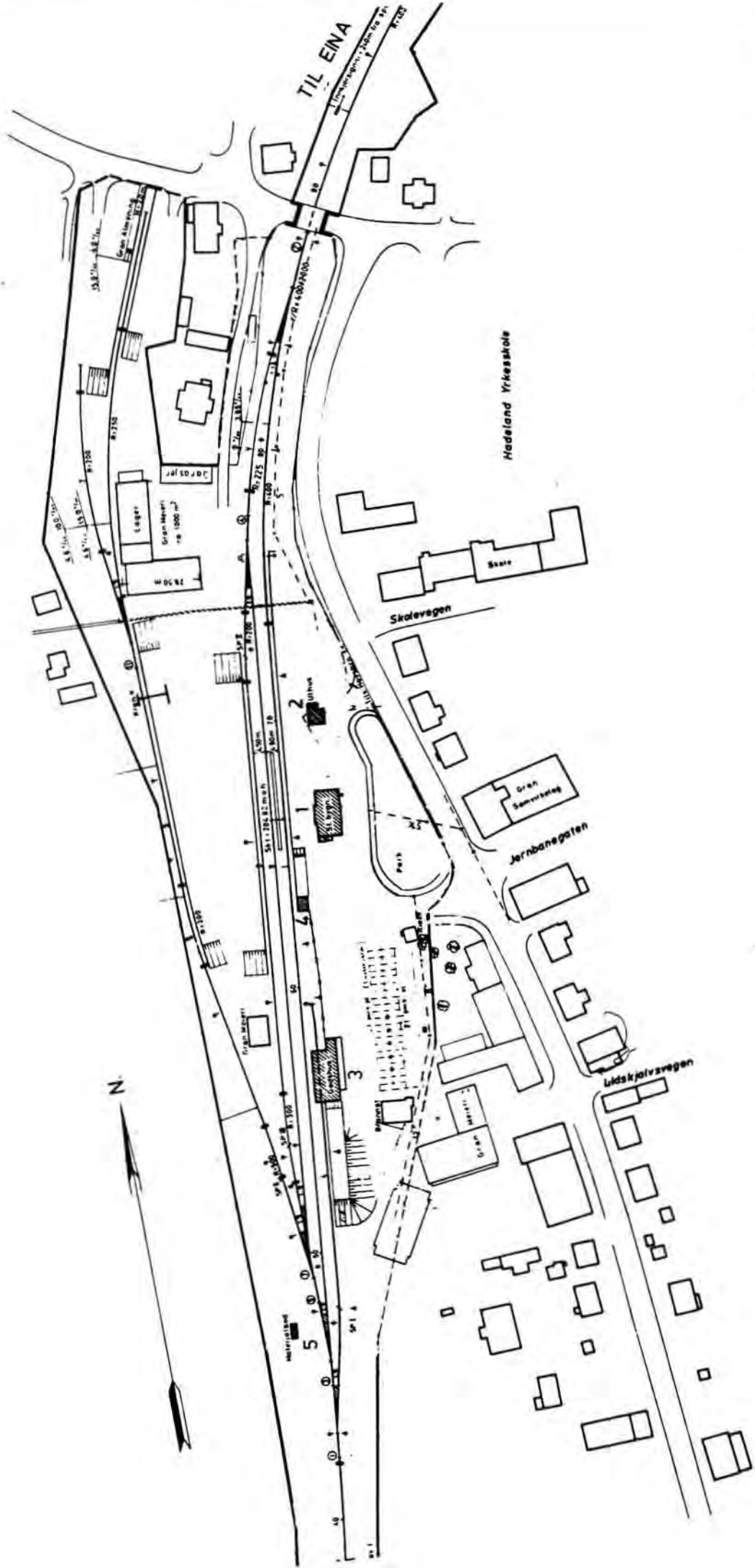
NSB - REGISTRERING AV BYGNINGER

UTGITT:
REVIDERT:

STASJONSNR 0615	STASJON / STREKNING / ANLEGG GRAN STASJON	BAHE / BILRUTE GJØVIKBANEN	DISTRIKT OSLO
--------------------	--	-------------------------------	------------------

BYGN NR	KILOMETER	BYGNINGSTYPE	ADRESSE	MATRIKEL GNR BNR	BEBYGD AREAL	ETG	BRUTTO GOLVFLATE	HOVED- MATERIALE	BYGGEAR	TEGNINGER ARKIVNR	MERKNAD	EGET SKJEMA
1	67,67	Stasjonsbygning	2750 Gran	262/7	169	2		Tre	1900	B1. 722		X
2	67,70	Uthus	"	"	41	1½		Tre	1900	B1. 830		X
3	67,57	Godshus	"	"	190	1		Tre	1900	B1. 64		X
4	67,63	Platformgodshus	"	"	21	1		Tre				X
5	67,47	Materialbu	"	"		1		Tre				





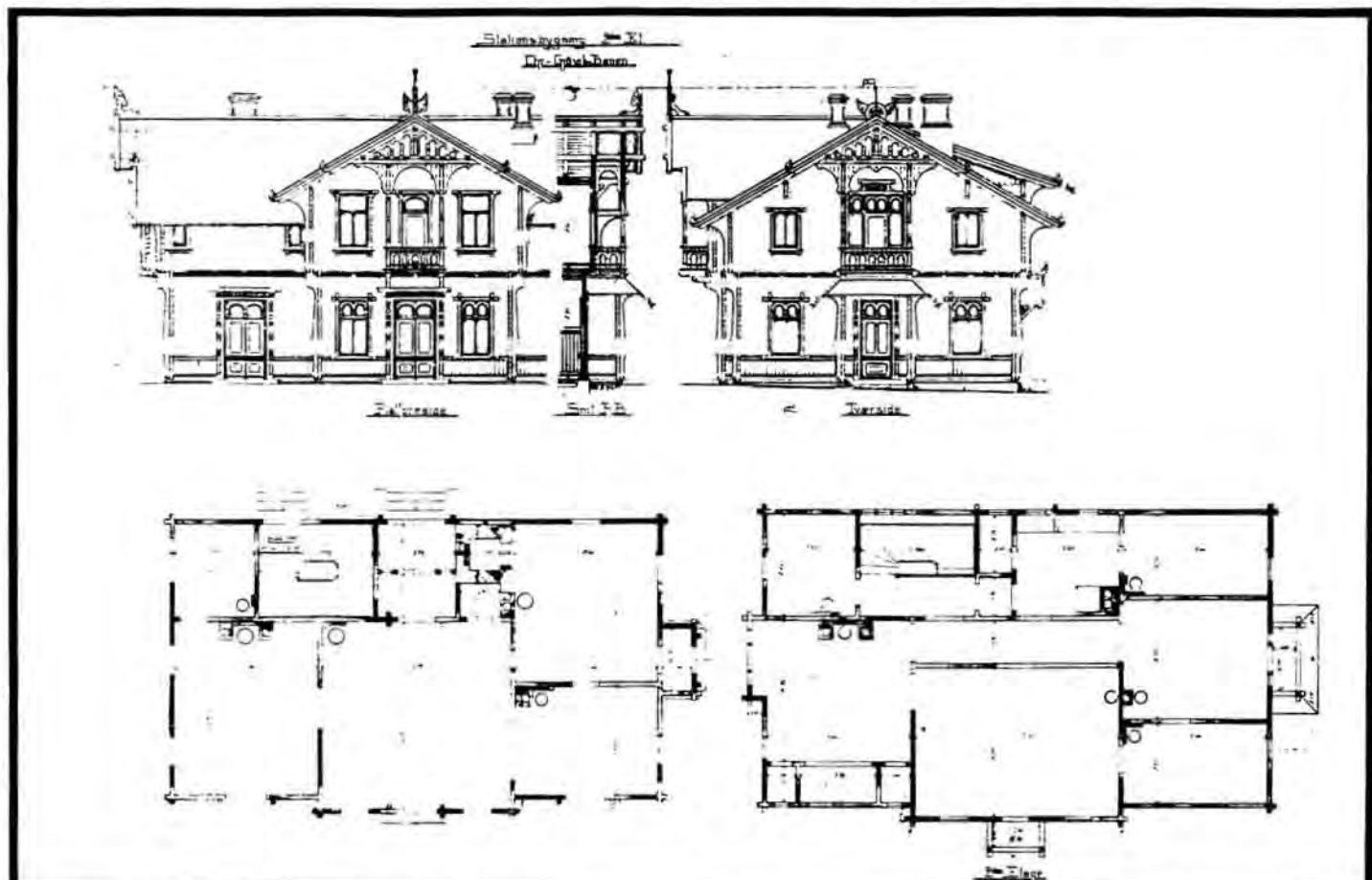

SITUASJONS- KART OVER:	Gran stasjon
BANE- STREKNING:	063 Roa-Eina
MÅLSTOKK:	1:2000 DATO: 27.02.19
UTBRITTAV LINJENR. NR.1	O.d.B. 2520
BUBBOLDEPLASS I DIREKTE	JA <input type="checkbox"/> NEI <input type="checkbox"/>
EILIGNING TIL STASJONEN?	JA <input type="checkbox"/> NEI <input type="checkbox"/>
DRØMMEPLASS I DIREKTE	JA <input type="checkbox"/> NEI <input type="checkbox"/>
TILKNYTNING TIL STASJONEN?	JA <input type="checkbox"/> NEI <input type="checkbox"/>



NSB · REGISTRERING AV BYGNINGER

Bak Had 07037

NAVN BYGNINGENS ART	GRAN STASJON Stasjonsbygning	STASJONSNR 0615	BYGN NR 1
BANESTREKNING	063 Roa - Eina	KILOMETER 67,67	
KOMMUNE.MATR.NR	Gran	GARDSNR 262	BRUKSNR 7
ADRESSE	2750 Gran	DISTRIKT Oslo	



TEGNINGEN VISER Orig.tegn.dat, 22.5.1897

M 1:250

OPPRINNELIG BRUKSFORMAL	PRIMÆRT Stasjonsbygning: -Ekspedisjon og venterom -Bolit	SEKUNDÆRT	
NAVÆRENDE BRUKSFORMAL	PRIMÆRT Stasjonsbygning: -Ekspedisjon og venterom -Bolit	SEKUNDÆRT	ANTALL LEILIGHETER: 1 ANTALL OVERNATTINGSROM: 0
FORHOLD TIL ANDRE HUS	Del av anlegg - frittstående		
FYSISK MILJØ- SAMMENHENG	Mindre tettsted		

VERNEVERDI	<input type="checkbox"/> PRIO- RITERT	BYGNINGEN PRIORITERES SPESIELT SOM BEVA- RINGSOBJEKT (EVT INTERN NSB-FREDNING)	<input type="checkbox"/> BYGNINGEN ER FREDET I MEDHOLD AV LOV OM KULTURMINNER
	<input checked="" type="checkbox"/> HØY	ENDRINGER SKAL IKKE FORETAS FØR ARKITEKTKONTORET HAR GODKJENT PLANENE. DETTE GJELDER OGSÅ UTSKIFTING AV DØRER, VINDUER, KLEDNING, TAKTEKKING OSV.	
	<input type="checkbox"/> MIDDELS		
	<input type="checkbox"/> LAV		
	<input type="checkbox"/> INGEN	ENDRINGER KAN FORETAS UTEN GODKJENNING FRA ARKITEKTKONTORET. DET HENVISES TIL GENE- RELLE RÅD OG RETNINGSLINJER.	

DIMENSJONER	HOVEDÅL M 17,1 x 9,7	BEBYGD AREAL M ² 169	ANTALL ETASJER 2	BRUTTO GOLVAREAL M ²
-------------	-------------------------	------------------------------------	---------------------	------------------------------------

BYGNINGSDEL	TYPE.KONSTRUKSJON	INSTALLASJON	MERKNAD
FUNDAMENT	Ringmur, fuget naturstein	SKORSTEIN	STK 3
KJELLER UNDERETASJE	1. Kjeller, trebjlekelag 2. ?	ELEKTRISITET	Innlagt
YTTERVEGG	Tømmerlaft	OPPVARMING	PRIMERT Elektrisk SEKUNDERT: Parafin / ved
FASADEKLEDNING	Ingen	VANN	Innlagt
TAKFORM	Saltak	BAD	Ikke innlagt
TAKTEKING	Hoggen skifer -lapp	TOALETT	TYPE WC ANTALL 5

VINDUER	Skiftet i 2. etg. Enkelte for- andringer i 1. etg., men ikke vesentlige i fasade mot sport	DEKOR INNSKRIPSJONER	Profilerte sperre-,bjelke, ås- ender, konsoller, hanebjelke m/hengesøyle, dør- og vindusom- ramninger. Gavlpryd
DØRER	Ny dør inngang leilighet	INTERIØR	Opprinnelig interiør i venterom

BYGGEÅR	AR 1900	MERKNAD
TILBYGGING OMBYGGING FLYTTING	AR	ENDRING Nytt vindfang for kontor

VEDLIKEHOLDS- TILSTAND	TILSTAND	I GOD STAND	BEGYNNENDE FORFALL	FRAMSKREDET FORFALL	RUIN	EVT FORFALLSÅRSÅK
	AR					
	1979	X				

FARGESKJEMA	OPPRINNELIG	NAVERENDE	FRAMTIDIG	BYGGHERRE
UTVENDIG VEGG		8F7 Mørkebrun		NSB
VINDSKIER		8F7 "		ARKITEKT Paul A. Due
GERIKTER		8D8 Rødbrun		BYGGMESTER
VINDUER		4B3 Grågul		
DØRER		844 Mørkebrun		BYGNINGSTYPE Stasjonsbygning 2.klasse for Christiania - Gjøvik- banen.
HJØRNEBORD				

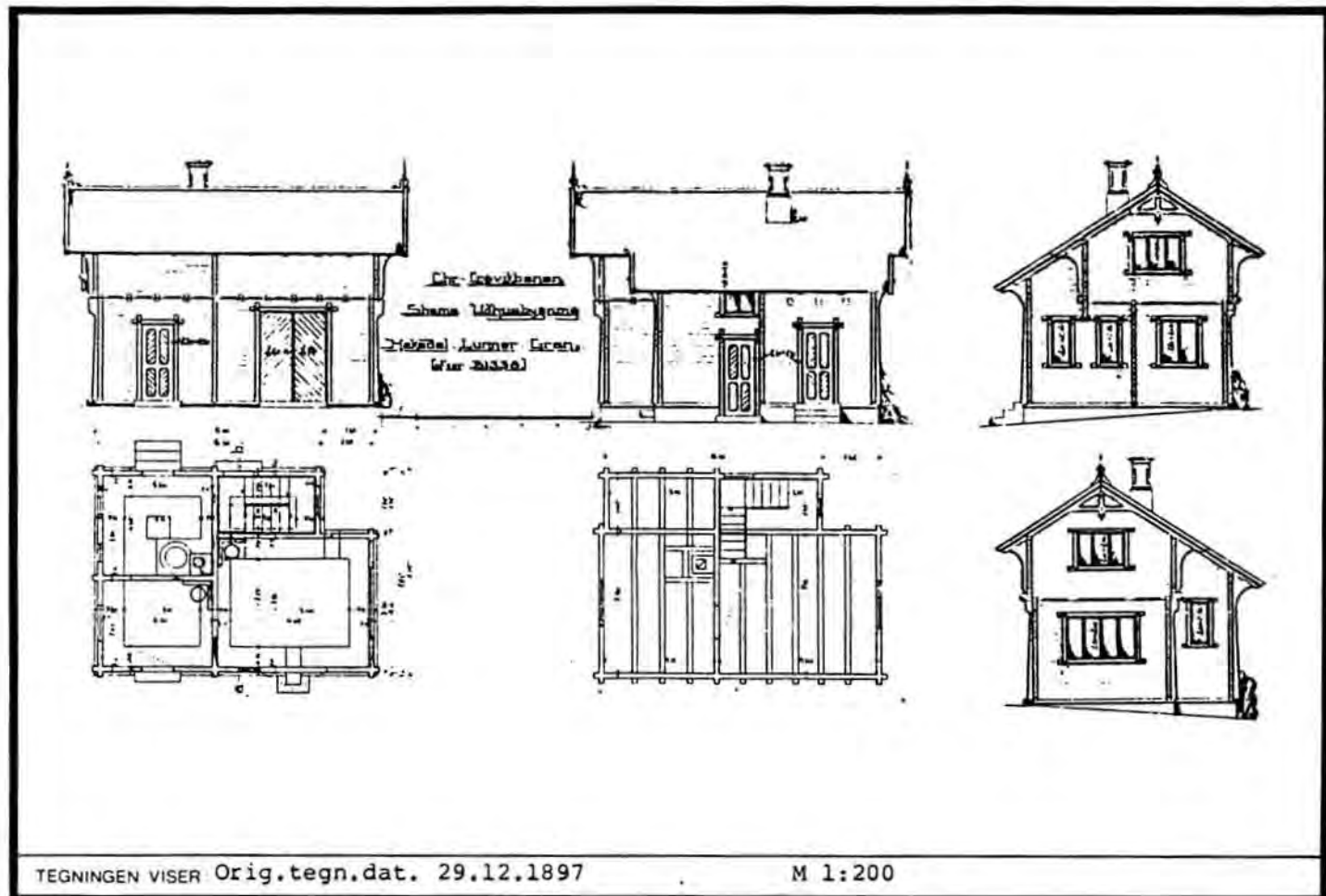
TEGNINGER (ARKIVHENVISNING)	B1. 722
ELDRE FOTOGRAF	

ANDRE OPPLYSNINGER	UTGITT	DATO	REGISTR.	DATO 27.2.79
	RETTELSES- BLAD	NR	INNFORT DEN	AV
		NR	INNFORT DEN	AV
	NR	INNFORT DEN	AV	

NSB · REGISTRERING AV BYGNINGER

Bak / Had 07037

NAV BYGNINGENS ART	GRAN STASJON Uthus	STASJONSNR	0615	BYGN NR	2
BANESTREKNING	063 Roa - Eina	KILOMETER	67,70		
KOMMUNE, MATR NR	Gran	GARDSNR	262	BRUKSNR	7
ADRESSE	2750 Gran	DISTRIKT	Oslo		



TEGNINGEN VISER Orig.tegn.dat. 29.12.1897

M 1:200

OPPRINNELIG BRUKSFØRMÅL	PRIMERT Uthus: -Bryggerhus -Godsrom	SEKUNDERT -Overnatting	
NAVÆRENDE BRUKSFØRMÅL	PRIMERT Drosjebu	SEKUNDERT	ANTALL LEILIGHETER: 0 ANTALL OVERNATTINGSROM: 1
FORHOLD TIL ANDRE HUS	Del av anlegg - frittstående		
FYSISK MILJØ- SAMMENHENG	Mindre tettsted		

VERNEVERDI	<input type="checkbox"/> PRIORITYERT	BYGNINGEN PRIORITYERES SPESIELT SOM BEVARINGSOBJEKT (EVT. INTERN NSB-FREDNING)	<input type="checkbox"/> BYGNINGEN ER FREDET I MEDHOLD AV LOV OM KULTURMINNER
	<input checked="" type="checkbox"/> HØY	ENDRINGER SKAL IKKE FORETAS FØR ARKITEKTKONTORET HAR GODKJENT PLANENE. DETTE GJELDER OGSÅ UTSKIFTING AV DØRER, VINDUER, KLEDNING, TAKTEKKING OSV.	
	<input type="checkbox"/> MIDDELS		
	<input type="checkbox"/> LAV	ENDRINGER KAN FORETAS UTEN GODKJENNING FRA ARKITEKTKONTORET. DET HENVISES TIL GJELLENDE RÅD OG RETNINGSLINJER.	
	<input type="checkbox"/> INGEN		

DIMENSJONER	HOVEDÅL M 7,9 x 5,8	BEBYGD AREAL M ² 41	ANTALL ETASJER 1½	BRUTTO GOLVAREAL M ²
-------------	---------------------	--------------------------------	-------------------	---------------------------------

BYGNINGSDEL	TYPE. KONSTRUKSJON	INSTALLASJON	MERKNAD
FUNDAMENT	Ringmur, fuget naturstein	SKORSTEIN	STK 1
KJELLER UNDERETASJE	Kryperom, trebjelkelag	ELEKTRISITET	Innlagt
YTTERVEGG	Tømmerlaft	OPPVARMING	PRIMÆRT: Elektrisk SEKUNDÆRT: Ved
FASADEKLEDNING	Ingen	VANN	Innlagt
TAKFORM	Saltak	BAD	Ikke innlagt
TAKTEKKING	Hoggen skifer -lapp	TOALETT	TYPE: WC (lages til ANTALL 1 våren)

VINDUER	Opprinnelig	DEKOR INNSKRIPSJONER	Profilerte sperre-, bjelke og ås-ender, dør- og vindusomramninger, hanebjelke med hengesøyle.
DØRER	Ny dør inn i drosjebu	INTERIØR	Under ombygging til drosjebu i l. etg.

BYGGÅR	AR 1900	MERKNAD
TILBYGGING OMBYGGING FLYTTING	AR 1979	ENDRING Omgjort til drosjebu

VEDLIKEHOLDS- TILSTAND	TILSTAND	I GOD STAND	BEGYNNENDE FORFALL	FRAMSKREDET FORFALL	RUIN	EVT FORFALLSÅRSÅK
	AR					
	1979	X				

FARGESKJEMA	OPPRINNELIG	NAVÆRENDE	FRAMTIDIG	BYGGHERRER NSB
UTVENDIG VEGG		8F7 Mørkebrun		ARKITEKT Paul A. Due
VINDSKIER		8F7 "		
GERIKTER		8D8 Rødbrun		BYGGMESTER
VINDUER		4B3 Grågul		
DØRER		8F4 Mørkebrun		BYGNINGSTYPE som Hakadal og Lunner, Gjøvik og Eina.
HJØRNEBORD				
				STILPREG

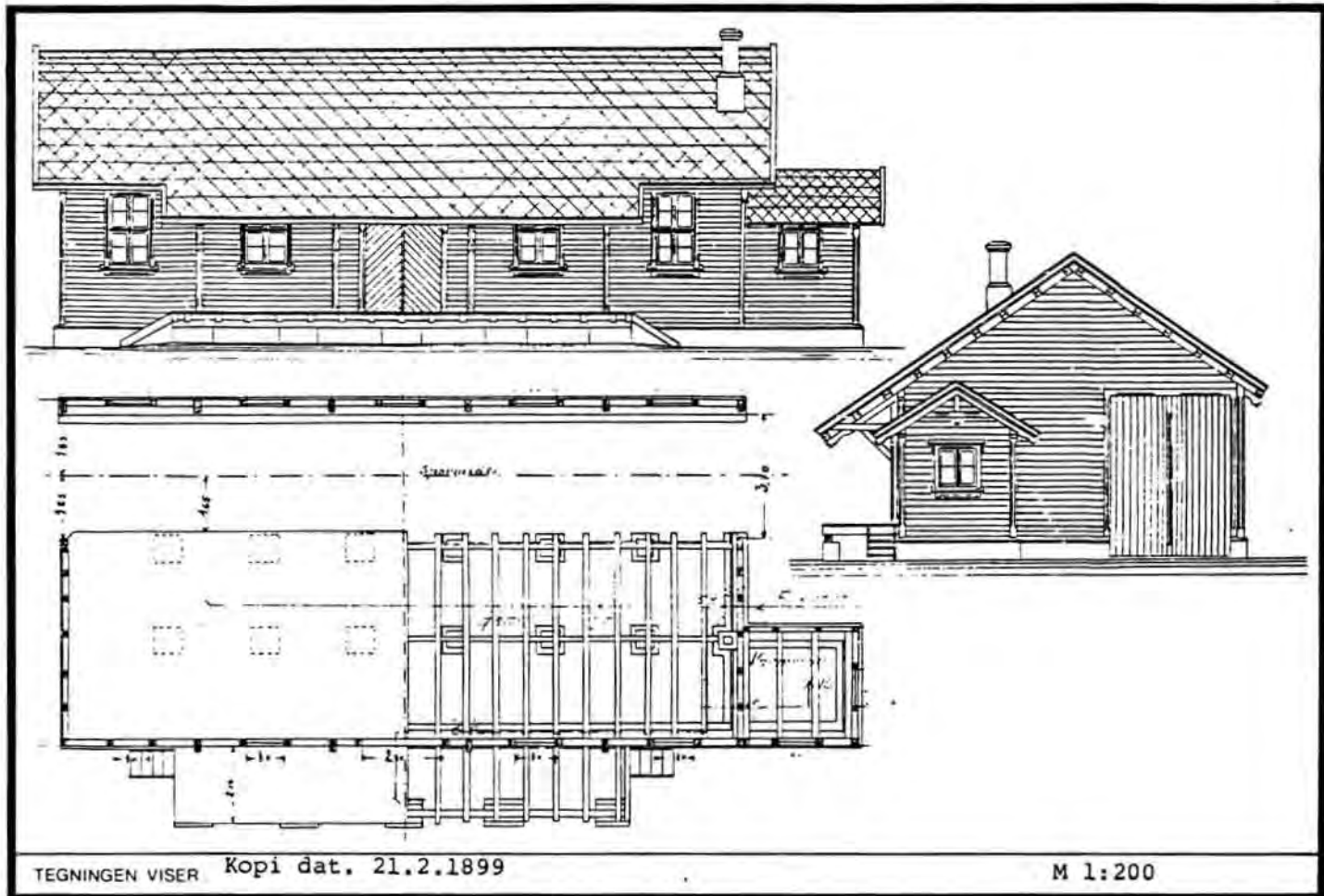
TEGNINGER (ARKIVHENVISNING)	B1. 830
ELDRE FOTOGRAF	

ANDRE OPPLYSNINGER	UTGITT	DATO	REGISTR.	DATO 27.2.79
	RETTELSES- BLAD	NR	INNFORT DEN	AV
		NR	INNFORT DEN	AV
		NR	INNFORT DEN	AV

NSB · REGISTRERING AV BYGNINGER

Bak / Had 0703.75

NAVN BYGNINGENS ART	GRAN STASJON Godshus	STASJONSNR	0615	BYGN NR	3
BANESTREKNING	063 Roa - Eina	KILOMETER	67,57		
KOMMUNE, MATR. NR	Gran	GÅRDSNR	262	BRUKSNR	7
ADRESSE	2750 Gran	DISTRIKT	Oslo		



OPPRINNELIG BRUKSFØRMÅL	PRIMERT Godshus m/kontor	SEKUNDERT	
NAVÆRENDE BRUKSFØRMÅL	PRIMERT Godshus	SEKUNDERT	ANTALL LEILIGHETER: 0 ANTALL OVERNATTINGSROM: 0
FORHOLD TIL ANDRE HUS	Del av anlegg - frittstående		
FYSISK MILJØ- SAMMENHENG	Mindre tettsted		

VERNEVERDI	<input type="checkbox"/> PRIO- RITERT	BYGNINGEN PRIORITERES SPESIELT SOM BEVA- RINGSOBJEKT (EVT INTERN NSB-FREDNING)	<input type="checkbox"/> BYGNINGEN ER FREDET I MEDHOLD AV LOV OM KULTURMINNER
	<input type="checkbox"/> HØY	ENDRINGER SKAL IKKE FORETAS FØR ARKITEKTKONTORET HAR GODKJENT PLANENE. DETTE GJELDER OGSÅ UTSKIFTING AV DØRER, VINDUER, KLEDNING, TAKTEKKING OSV.	
	<input type="checkbox"/> MIDDELS		
	<input type="checkbox"/> LAV	ENDRINGER KAN FORETAS UTEN GODKJENNING FRA ARKITEKTKONTORET. DET HENVISES TIL GENE- RELLE RÅD OG RETNINGSLINJER.	
	<input type="checkbox"/> INGEN		

DIMENSJONER	HØVEDTÅL M 19,4 x 9,8	BEBYGD AREAL M ² 190	ANTALL ETASJER 1	BRUTTO GOLVAREAL M ²
-------------	--------------------------	------------------------------------	---------------------	------------------------------------

BYGNINGSDEL	TYPE KONSTRUKSJON	INSTALLASJON	MERKNAD
FUNDAMENT	Ringmur, fuget naturstein	SKORSTEIN	STK 1
KJELLER UNDERETASJE	Kryperom, trebjelkelag	ELEKTRISITET	Innlagt
YTTERVEGG	Bindingsverk	OPPVARMING	PRIMÆRT: Ved (i kontor) SEKUNDÆRT:
FASADEKLEDNING	Liggende panel, staffpanel	VANN	Ikke innlagt
TAKFORM	Saltak	BAD	Ikke innlagt
TAKTEKKING	Bølgeblikk	TOALETT	TYPE: ANTALL

VINDUER	Opprinnelig	DEKOR INNSKRIPSJONER	Profilerte sperre- og åsender, konsoller, dør og vindusomram- ninger.
DØRER	Opprinnelig	INTERIØR	

BYGGEÅR	AR 1900	MERKNAD
TILBYGGING OMBYGGING FLYTTING	AR	ENDRING

VEDLIKEHOLDS- TILSTAND	TILSTAND AR	I GOD STAND	BEGYNNENDE FORFALL	FRAMSKREDET FORFALL	RUIJN	EVT FORFALLSÅRSÅK
	1979	X				

FARGESKJEMA	OPPRINNELIG	NAVERENDE	FRAMTIDIG	BYGGHERRER NSB
UTVENDIG VEGG		4A4 Lysegul		ARKITEKT Paul A. Due
VINDSKIER		Hvit "		BYGGMESTER
GERIKTER		" "		
VINDUER		" "		
DØRER		4A4 "		BYGNINGSTYPE Godshus for 2 vogne med tilbygning for kontor
HJØRNEBORD		Hvit "		

TEGNINGER (ARKIVHENVISNING)	Bl. 64 (tegning Bl. 64A)
ELDRE FOTOGRAF	

ANDRE OPPLYSNINGER	UTGITT	DATO	REGISTR.	27.2.79
	RETTELSES- BLAD	NR	INNFØRT DEN	AV
		NR	INNFØRT DEN	AV
		NR	INNFØRT DEN	AV

NSB · REGISTRERING AV BYGNINGER

Bak Had 070375

· NAVN BYGNINGENS ART	GRAN STASJON Plattformgodshus	STASJONSNR 0615	BYGN NR 4
BANESTREKNING	063 Roa - Eina	KILOMETER 67,63	
KOMMUNE.MATR.NR.	Gran	GÅRDSNR 262	BRUKSNR 7
ADRESSE	2750 Gran	DISTRIKT Oslo	



TEGNINGEN VISER:

OPPRINNELIG BRUKSFORMÅL	PRIMÆRT Godshus	SEKUNDÆRT	
NAVÆRENDE BRUKSFORMÅL	PRIMÆRT Godshus	SEKUNDÆRT	ANTALL LEILIGHETER: 0 ANTALL OVERNATTINGSROM: 0
FORHOLD TIL ANDRE HUS	Del av anlegg - frittstående		
FYSISK MILJØ- SAMMENHENG	Mindre tettsted		

VERNEVERDI	<input type="checkbox"/>	PRIORITERT	BYGNINGEN PRIORITERES SPESIELT SOM BEVARINGSOBJEKT (EVT. INTERN NSB-FREDNING)	<input type="checkbox"/>	BYGNINGEN ER FREDET I MEDHOLD AV LOV OM KULTURMINNER
	<input type="checkbox"/>	HØY	ENDRINGER SKÅL IKKE FORETAS FØR ARKITEKTKONTORET HAR GODKJENT PLANENE. DETTE GJELDER OGSÅ UTSKIFTING AV DØRER, VINDUER, KLEDNING, TAKTEKKING OSV.		
	<input type="checkbox"/>	MIDDELS			
	<input type="checkbox"/>	LAV	ENDRINGER KAN FORETAS UTEN GODKJENNING FRA ARKITEKTKONTORET. DET HENVISES TIL GENERELLE RÅD OG RETNINGSLINJER.		
	<input checked="" type="checkbox"/>	INGEN			

DIMENSJONER	HOVEDÅL M 6,0 x 3,5	BEBYGD AREAL M ² 21	ANTALL ETASJER 1	BRUTTO GOLVAREAL M ²
-------------	---------------------	--------------------------------	------------------	---------------------------------

BYGNINGSDEL	TYPE.KONSTRUKSJON	INSTALLASJON	MERKNAD
FUNDAMENT	Betong ringmur	SKORSTEIN	STK 0
KJELLER UNDERETASJE	Oppfylt, platform	ELEKTRISITET	Innlagt
YTTERVEGG	Bindingsverk	OPPVARMING	PRIMÆRT: SEKUNDÆRT:
FASADEKLEDNING	Stående panel, vekselpanel	VANN	Ikke innlagt
TAKFORM	Valmtak	BAD	Ikke innlagt
TAKTEKING	Papp	TOALETT	TYPE: ANTALL:

VINDUER		DEKOR INNSKRIPSJONER	
DØRER	Opprinnelig	INTERIØR	

BYGGEÅR	ÅR	MERKNAD
TILBYGGING OMBYGGING FLYTTING	ÅR	ENDRING

VEDLIKEHOLDS- TILSTAND	TILSTAND	I GOD STAND	BEGYNNENDE FORFALL	FRAMSKREDET FORFALL	RUIN	EVT FORFALLSÅRSÅK
	ÅR					
	1979	X				

FARGESKJEMA	OPPRINNELIG	NAVÆRENDE	FRAMTIDIG	BYGGHERRE
UTVENDIG VEGG		4A4 Lysgul		NSB
VINDSKIER		Hvit		ARKITEKT
GERIKTER		"		BYGGMESTER
VINDUER		"		
DØRER		4A4 Lysgul		BYGNINGSTYPE som Nittedal, Jaren og
HJØRNEBORD		Hvit		Raufoss
				STILPREG

TEGNINGER (ARKIVHENVISNING)	
ELDRE FOTOGRAF	

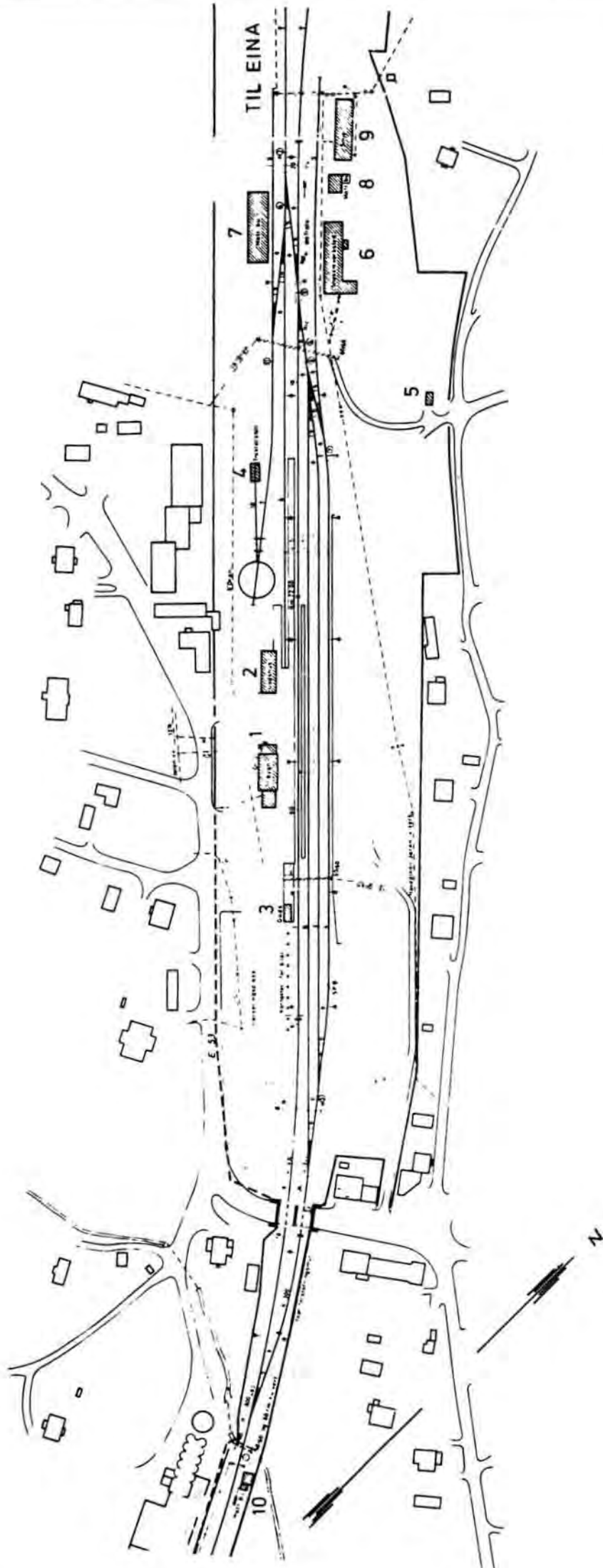
ANDRE OPPLYSNINGER	UTGITT	DATO	REGISTR.	DATO 27.2.79
	RETTELSES- BLAD	NR	INNFØRT DEN	AV
		NR	INNFØRT DEN	AV
		NR	INNFØRT DEN	AV

NSB - REGISTRERING AV BYGNINGER

 UTGITT:
 REVIDERT:

STASJONSNR 0616		STASJON/STREKNING/ANLEGG JAREN STASJON				BANE/BILRUTE GJØVIKBANEN					DISTRIKT OSLO	
BYGN NR	KILOMETER	BYGNINGSTYPE	ADRESSE	MATRIKEL GNR BNR	BEBYGD AREAL	ETG	BRUTTO GOLVFLATE	HOVED- MATERIALE	BYGGEAR	TEGNINGER ARKIVNR	MERKNAD	EGET SKJEMA
1	71,92	Stasjonsbygning	2770 Jaren	282/4	224	2		Tre	1900	Ak 10336 Ak 11259		X
2	71,96	Uthus og godshus	"	"	143	1½		Tre	1900	B1. 829 Bd. 809		X
3	71,85	Platformgodshus	"	"	21	1		Tre				X
4	72,06	Traktorstall	"	"	52	1		Tre				X
5	72,09	Garasje	"	"	19	1		Tre	1963			
6	72,16	Kontor og snekker- verksted, Bygn.f.	"	"	216	1		Tre	1930	O.d.B.53/73A		X
7	72,17	Materiallager	"	"	370	1		Tre	1901		Gedigen trekonstr.	X
8	72,19	Materialbu	"	"	67	1		Tre			Jernlager til smie	
9	72,21	Smie og verksted	"	"	240	1		Mur	1954	O.d.B.13/31		X
10	70,58	Materialbu	"	"		1		Tre				





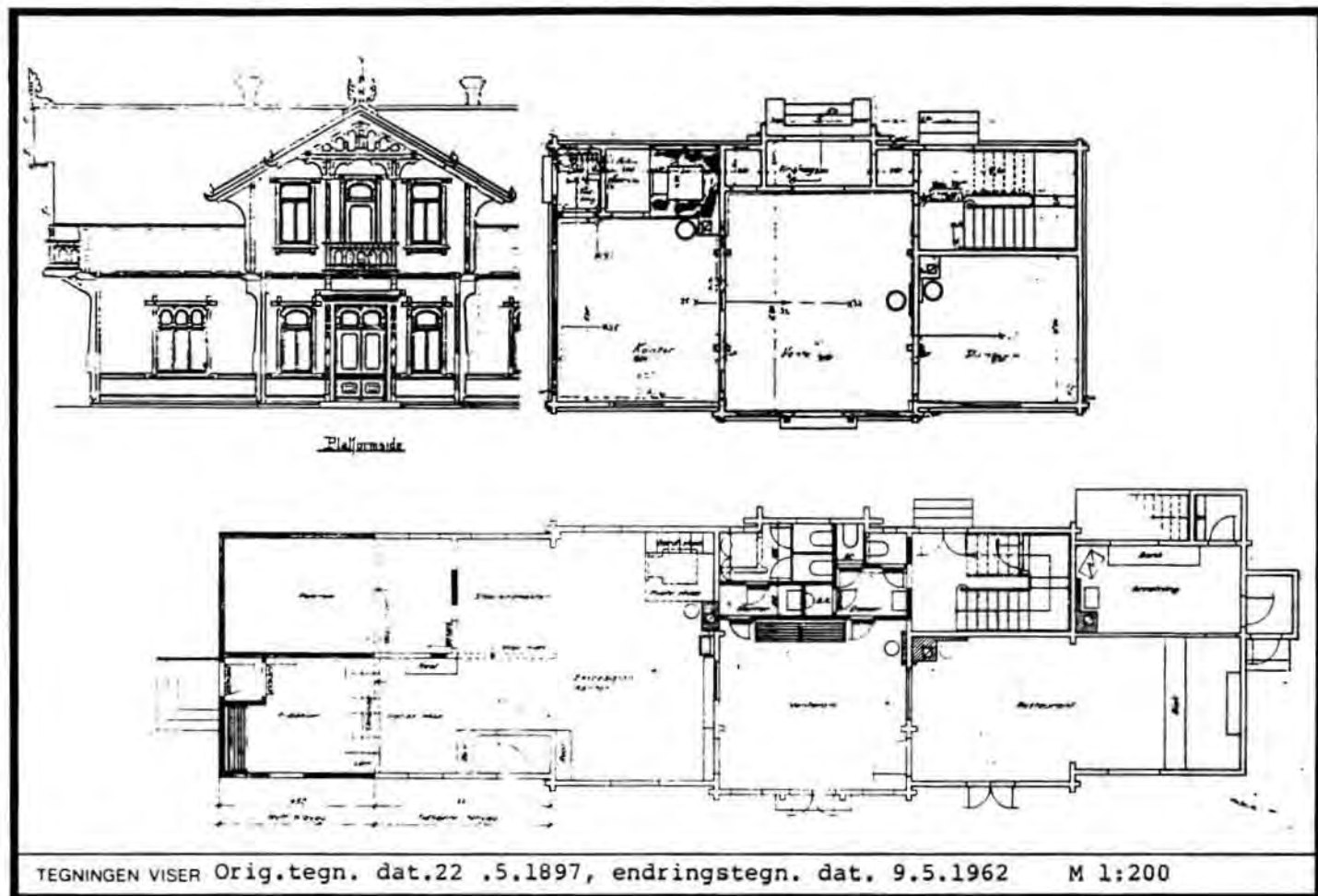
SITUASJONS-	Jaren stasjon
KART OVER:	
BAHE-	063 Roa-Eina
STREKNING:	
MÅLESTOKK:	1:2000
UTENRITT AV	O.d.B. 2550
LINEKART NR.:	
BUSSEHOLDEPLASS I DIREKTE	<input type="checkbox"/> JA <input type="checkbox"/> NEI
TILKNYTNING TIL STASJONEN?	<input type="checkbox"/> JA <input type="checkbox"/> NEI
DROGJEHOLDEPLASS I DIREKTE	<input type="checkbox"/> JA <input type="checkbox"/> NEI
TILKNYTNING TIL STASJONEN?	<input type="checkbox"/> JA <input type="checkbox"/> NEI



NSB · REGISTRERING AV BYGNINGER

Bak Had 07037

NAVN BYGNINGENS ART	JAREN STASJON Stasjonsbygning	STASJONSNR	0616	BYGN NR	1
BANESTREKNING	063 Roa - Eina	KILOMETER	71,92		
KOMMUNE.MATR.NR.	Gran	GÅRDSNR.	282	BRUKSNR	4
ADRESSE	2770 Jaren	DISTRIKT	Oslo		



TEGNINGEN VISER Orig.tegn. dat.22 .5.1897, endringstegn. dat. 9.5.1962 M 1:200

OPPRINNELIG BRUKSFORMÅL	PRIMÆRT Stasjonsbygning: -Ekspedisjon og venterom -Boliq	SEKUNDÆRT	
NAVÆRENDE BRUKSFORMÅL	PRIMÆRT Stasjonsbygning: -Ekspedisjon og venterom -Boliq	SEKUNDÆRT -Toaletter -Restaurant -Ilgodsekspedisjon	ANTALL LEILIGHETER: 1 ANTALL OVERNATTINGSROM: 1
FORHOLD TIL ANDRE HUS	Del av anlegg - frittstående		
FYSISK MILJØ- SAMMENHENG	Mindre tettsted		

VERNEVERDI	<input type="checkbox"/> PRIO- RITERT	BYGNINGEN PRIORITERES SPESIELT SOM BEVA- RINGSOBJEKT (EVT. INTERN NSB-FREDNING)	<input type="checkbox"/> BYGNINGEN ER FREDET I MEDHOLD AV LOV OM KULTURMINNER
	<input type="checkbox"/> HOY	ENDRINGER SKAL IKKE FORETAS FOR ARKITEKTKONTORET HAR GODKJENT PLANENE. DETTE GJELDER OGSÅ UTSKIFTING AV DØRER, VINDUER, KLEDNING, TAKTEKKING OSV.	
	<input checked="" type="checkbox"/> MIDDELS		
	<input type="checkbox"/> LAV	ENDRINGER KAN FORETAS UTEN GODKJENNING FRA ARKITEKTKONTORET. DET HENVISES TIL GENE- RELLE RÅD OG RETNINGSLINJER.	
	<input type="checkbox"/> INGEN		

DIMENSJONER	HOVEDMÅL M 29,8 x 7,5	BEBYGD AREAL M ² 224	ANTALL ETASJER 2	BRUTTO GOLVAREAL M ²
-------------	--------------------------	------------------------------------	---------------------	------------------------------------

BYGNINGSDEL	TYPE KONSTRUKSJON	INSTALLASJON	MERKNAD
FUNDAMENT	1. Fuget naturstein, ringmur 2. Betong, ringmur	SKORSTEIN	STK 3
		ELEKTRISITET	Innlagt
KJELLER UNDERETASJE	Kjeller, trebjelkelag	OPPVARMING	PRIMÆRT: Elektrisk SEKUNDÆRT: Ved
YTTERVEGG	1. Tømmerlaft 2. Bindingsverk	VANN	Innlagt
FASADEKLEDNING	1. Ingen 2. Liggende panel	BAD	Ikke innlagt
TAKFORM	Saltak	TOALETT	TYPE: WC ANTALL: 5
TAKTEKKING	Hoggen skifer -lapp		

VINDUER	Alle skiftet. Stort sett nye faginndelinger.	DEKOR INNSKRIPSJONER	Profilerte sperre- og åsander, konsoller, bjelkeender, gavlpriyd, hanebjelke m/hengesøyle, dør- og vindusomramninger.
DØRER	Alle nye	INTERIØR	

BYGGEÅR	ÅR	MERKNAD
	1900	
TILBYGGING OMBYGGING FLYTTING	ÅR	ENDRING
	1918	Tilbygd 4,95 m mot nord. Restaurant og anretning
	1962	Fullført tilbygg mot sør, tilsammen 9,6 m med tidligere tilbygg Relérom, ilgodsekspedisjon og utvidelse av kontorer.

VEDLIKEHOLDS- TILSTAND	TILSTAND	I GOD STAND	BEGYNNENDE FORFALL	FRAMSKREDET FORFALL	RUIIN	EVT FORFALLSÅRSÅK
	ÅR					
	1979	X				

FARGESKJEMA	OPPRINNELIG	NAVÆRENDE	FRAMTIDIG	BYGGHERR
UTVENDIG VEGG		8F7 Mørkebrun		NSB
VINDSKIER		8F7 "		ARKITEKT Paul A. Due, endringer v/NSB-AK
GERIKTER		8D8 Rødbrun		BYGGMESTER
VINDUER		4B3 Grågul		
DØRER		8F4 Mørkebrun		BYGNINGSTYPE Stasjonsbygning 3. klasse for Christiania- Gjøvik- banen
HJØRNEBORD				

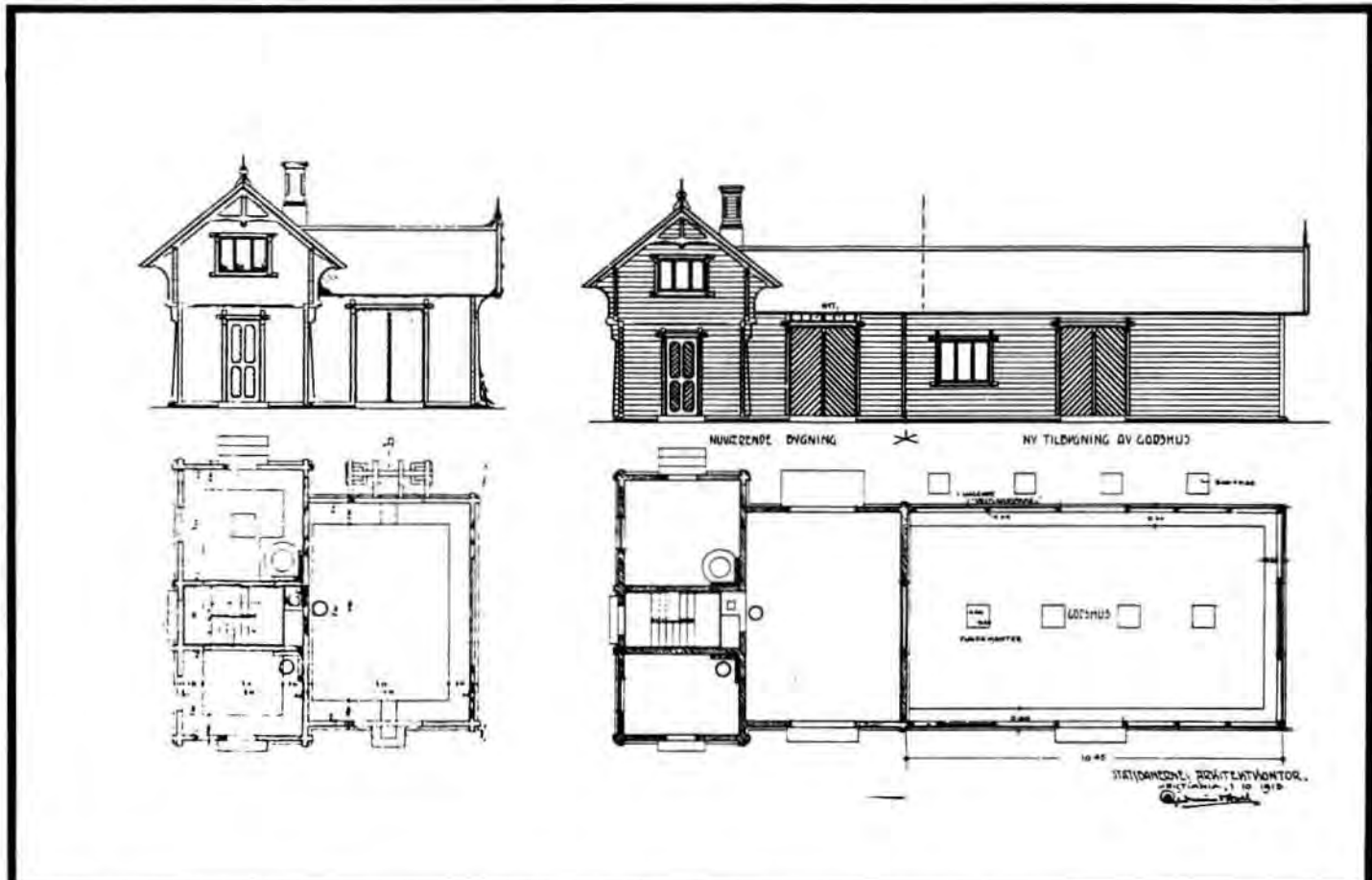
TEGNINGER (ARKIVHENVISNING)	Ak 10336, Ak 11259
ELDRE FOTOGRAF	

ANDRE OPPLYSNINGER	UTGITT	DATO	REGISTR	DATO
				27.2.79
	RETTELSES- BLAD	NR	INNFORT DEN	AV
		NR	INNFORT DEN	AV
		NR	INNFORT DEN	AV

NSB · REGISTRERING AV BYGNINGER

Bak · Had 0703.75

NAV BYGNINGENS ART	JAREN STASJON Uthus og godshus	STASJONSNR.	BYGN NR.
BANESTREKNING	063 Roa - Eina	KILOMETER	
KOMMUNE.MATR.NR.	Gran	GÅRDSNR	BRUKSNR
ADRESSE	2770 Jaren	DISTRIKT	



TEGNINGEN VISER Orig.tegn.dat. 29.12.1897, endringstegn. dat. 1.10.1913 M 1:200

OPPRINNELIG BRUKSFØRMÅL	PRIMÆRT Uthus: -Bryggerhus -Overnatting	SEKUNDÆRT -Godsrom	
NÅVÆRENDE BRUKSFØRMÅL	PRIMÆRT Uthus: -Bryggerhus -Overnatting	SEKUNDÆRT -Godsrom	ANTALL LEILIGHETER: 0 ANTALL OVERNATTINGSROM: 2
FORHOLD TIL ANDRE HUS	Del av anlegg - frittstående		
FYSISK MILJØ- SAMMENHENG	Mindre tettsted		

VERNEVERDI	<input type="checkbox"/> PRIO- RITERT	BYGNINGEN PRIORITERES SPESIELT SOM BEVA- RINGSOBJEKT (EVT. INTERN NSB-FREDNING)	<input type="checkbox"/> BYGNINGEN ER FREDET I MEDHOLD AV LOV OM KULTURMINNER
	<input type="checkbox"/> HØY	ENDRINGER SKAL IKKE FORETAS FØR ARKITEKTKONTORET HAR GODKJENT PLANENE. DETTE GJELDER OGSÅ UTSKIFTING AV DØRER, VINDUER, KLEDNING, TAKTEKKING OSV.	
	<input checked="" type="checkbox"/> MIDDELS		
	<input type="checkbox"/> LAV	ENDRINGER KAN FORETAS UTEN GODKJENNING FRA ARKITEKTKONTORET. DET HENVISES TIL GENE- RELLE RÅD OG RETNINGSLINJER.	
	<input type="checkbox"/> INGEN		

DIMENSJONER	HØVED'IAL M 18,5 x 6,2	BEBYGD AREAL M ² 143	ANTALL ETASJER 1½	BRUTTO GOLVAREAL M ²
-------------	---------------------------	------------------------------------	----------------------	------------------------------------

BYGNINGSDEL	TYPE.KONSTRUKSJON	INSTALLASJON	MERKNAD
FUNDAMENT	Ringmur, fuget naturstein	SKORSTEIN	STK 1
KJELLER UNDERETASJE	Kryperom, trebjelkelag (?)	ELEKTRISITET	Innlagt
YTTERVEGG	1. Laftet tømmer 2. Laftet plank	OPPVARMING	PRIMÆRT Elektrisk SEKUNDÆRT: Ved
FASADEKLEDNING	Ingen	VANN	Innlagt
TAKFORM	Saltak	BAD	Ikke innlagt
TAKTEKKING	Hoggen skifer -lapp	TOALETT	TYPE: ANTALL

VINDUER	Utskiftet med samme fag	DEKOR INNSKRIPSJONER	Profilerte sperre- og åsender, konsoller, hanebjelke m/henge- søyle, dør- og vindusomramninger
DØRER	Nye	INTERIØR	

BYGGÅR	ÅR 1900	MERKNAD
TILBYGGING OMBYGGING FLYTTING	ÅR 1914	ENDRING Utvidelse av godsrom 10,45 m mot nord

VEDLIKEHOLDS- TILSTAND	TILSTAND	I GOD STAND	BEGYNNENDE FORFALL	FRAMSKREDET FORFALL	RUIN	EVT FORFALLSÅRSÅK
	ÅR					
	1979	X				

FARGESKJEMA	OPPRINNELIG	NAVERENDE	FRAMTIDIG	BYGGHERRE
UTVENDIG VEGG		BF7 Mørkebrun		NSB
VINDSKIER		BF7 "		ARKITEKT Paul A. Due, utvidelse v/NSB-AK
GERIKTER		BD8 Rødbrun		BYGGMESTER
VINDUER		4B3 Grågul		
DØRER		BF4 Mørkebrun		BYGNINGSTYPE
HJØRNEBORD		BF7		som Kjelsås, Reinsvoll Raufoss
				STILPREG

TEGNINGER (ARKIVHENVISNING)	B1. 829, Bd. 809	Od.B.48/6
ELDRE FOTOGRAF		

ANDRE OPPLYSNINGER	UTGITT	DATO	REGISTR.	DATO 27.2.79
	RETTELSES- BLAD	NR	INNFØRT DEN	AV
		NR	INNFØRT DEN	AV
	NR	INNFØRT DEN	AV	

NSB - REGISTRERING AV BYGNINGER

Bak Had 0703.75

NAV BYGNINGENS ART	JAREN STASJON Platformgodshus	STASJONSNR 0616	BYGN. NR 3
BANESTREKNING	063 Roa - Eina	KILOMETER 71,85	
KOMMUNE.MATR.NR	Gran	GÅRDSNR 282	BRUKSNR 4
ADRESSE	2770 Jaren	DISTRIKT Oslo	



TEGNINGEN VISER

OPPRINNELIG BRUKSFORMÅL	PRIMÆRT Godshus	SEKUNDÆRT	
NAVÆRENDE BRUKSFORMÅL	PRIMÆRT Godshus	SEKUNDÆRT	ANTALL LEILIGHETER: 0 ANTALL OVERNATTINGSROM: 0
FORHOLD TIL ANDRE HUS	Del av anlegg - frittstående		
FYSISK MILJØ- SAMMENHENG	Mindre tettsted		

VERNEVERDI	<input type="checkbox"/>	PRIORITERT	BYGNINGEN PRIORITERES SPESIELT SOM BEVARINGSOBJEKT (EVT. INTERN NSB-FREDNING)	<input type="checkbox"/>	BYGNINGEN ER FREDET I MEDHOLD AV LOV OM KULTURMINNER
	<input type="checkbox"/>	HØY	ENDRINGER SKAL IKKE FORETAS FØR ARKITEKTKONTORET HAR GODKJENT PLANENE. DETTE GJELDER OGSÅ UTSKIFTING AV DØRER, VINDUER, KLEDNING, TAKTEKKING OSV.		
	<input type="checkbox"/>	MIDDELS			
	<input type="checkbox"/>	LAV	ENDRINGER KAN FORETAS UTEN GODKJENNING FRA ARKITEKTKONTORET. DET HENVISES TIL GENERELLE RÅD OG RETNINGSLINJER.		
	<input checked="" type="checkbox"/>	INGEN			

DIMENSJONER	HØVED'ÅL M	6,0 x 3,5	BEBYGD AREAL M ²	21	ANTALL ETASJER	1	BRUTTO GOLVAREAL M ²
-------------	---------------	-----------	--------------------------------	----	-------------------	---	------------------------------------

BYGNINGSDEL	TYPE. KONSTRUKSJON	INSTALLASJON	MERKNAD
FUNDAMENT	1. Ringmur, fuget naturstein 2. Ringmur, betong	SKORSTEIN	STK 0
		ELEKTRISITET	Innlagt
KJELLER UNDERETASJE	Oppfylt, står på plattform	OPPVARMING	PRIMÆRT Elektrisk
YTTERVEGG	Bindingsverk	VANN	Ikke innlagt
FASADEKLEDNING	Stående panel, vekselpanel	BAD	Ikke innlagt
TAKFORM	Valmtak	TOALETT	TYPE:
TAKTEKING	Papp		ANTALL

VINDUER		DEKOR INNSKRIPSJONER	
DØRER	Opprinnelig	INTERIØR	

BYGGEÅR	AR	MERKNAD
TILBYGGING OMBYGGING FLYTTING	AR	ENDRING

VEDLIKEHOLDS- TILSTAND	TILSTAND	I GOD STAND	BEGYNNENDE FORFALL	FRAMSKREDET FORFALL	RUIN	EVT FORFALLSÅRSÅK
	AR					
	1979	X				

FARGESKJEMA	OPPRINNELIG	NAVERENDE	FRAMTIDIG	BYGGHERRE NSB
UTVENDIG VEGG		8F7 Mørkebrun		ARKITEKT
VINDSKIER		8F7 "		
GERIKTER		8D8 Rødbrun		BYGGMESTER
VINDUER				
DØRER		8F4 Mørkebrun		BYGNINGSTYPE som Nittedal, Gran og Raufoss STILPREG
HJØRNEBORD				

TEGNINGER (ARKIVHENVISNING)	
ELDRE FOTOGRAF	

ANDRE OPPLYSNINGER	UTGITT	DATO	REGISTR.	DATO 27.2.79
	RETTELSES- BLAD	NR	INNFØRT DEN	AV
		NR	INNFØRT DEN	AV
		NR	INNFØRT DEN	AV

NSB · REGISTRERING AV BYGNINGER

Bak Had 0703.75

NAV BYGNINGENS ART	JAREN STASJON Traktorstall	STASJONSNR 0616	BYGN NR 4
BANESTREKNING	063 Roa - Eina	KILOMETER 72,06	
KOMMUNE.MATR.NR	Gran	GÅRDSNR 282	BRUKSNR 4
ADRESSE	2770 Jaren	DISTRIKT OSLO	



TEGNINGEN VISER

OPPRINNELIG BRUKSFORMÅL	PRIMERT Traktorstall	SEKUNDÆRT	
NAVÆRENDE BRUKSFORMÅL	PRIMERT Traktorstall	SEKUNDÆRT	ANTALL LEILIGHETER: 0 ANTALL OVERNATTINGSROM: 0
FORHOLD TIL ANDRE HUS	Del av anlegg - frittstående		
FYSISK MILJØ- SAMMENHENG	Mindre tettsted		

VERNEVERDI	<input type="checkbox"/>	PRIORITERT	BYGNINGEN PRIORITERES SPESIELT SOM BEVARINGSOBJEKT (EVT. INTERN NSB-FREDNING)	<input type="checkbox"/>	BYGNINGEN ER FREDET I MEDHOLD AV LOV OM KULTURMINNER
	<input type="checkbox"/>	HØY	ENDRINGER SKAL IKKE FORETAS FØR ARKITEKTKONTORET HAR GODKJENT PLANENE. DETTE GJELDER OGSÅ UTSKIFTING AV DØRER, VINDUER, KLEDNING, TAKTEKKING OSV.		
	<input type="checkbox"/>	MIDDELS			
	<input type="checkbox"/>	LAV	ENDRINGER KAN FORETAS UTEN GODKJENNING FRA ARKITEKTKONTORET. DET HENVISES TIL GENERELLE RÅD OG RETNINGSLINJER.		
	<input checked="" type="checkbox"/>	INGEN			

DIMENSJONER	HOVEDTAL M 10,3 x 5,0	BEBYGD AREAL M ² 52	ANTALL ETASJER 1	BRUTTO GOLVAREAL M ²
-------------	--------------------------	-----------------------------------	---------------------	------------------------------------

BYGNINGSDEL	TYPE KONSTRUKSJON	INSTALLASJON	MERKNAD
FUNDAMENT	Betong ringmur	SKORSTEIN	STK 1
KJELLER UNDERETASJE	Oppfylt, betong på kult, smøregraver	ELEKTRISITET	Innlagt
YTTERVEGG	Bindingsverk	OPPVARMING	PRIMERT Ved (ikke i bruk) SEKUNDERT:
FASADEKLEDNING	Stående panel, faspanel	VANN	Ikke innlagt
TAKFORM	Saltak	BAD	Ikke innlagt
TAKTEKING	Papp	TOALETT	TYPE ANTALL

VINDUER	To-fags doble vinduer (Opprinnelige)	DEKOR INNSKRIPSJONER	"Tempel-gavl"
DØRER	Opprinnelige	INTERIØR	Innvendig kledd med asbest- sementplater

BYGGEÅR	ÅR	MERKNAD
TILBYGGING OMBYGGING FLYTTING	ÅR	ENDRING

VEDLIKEHOLDS- TILSTAND	TILSTAND ÅR	I GOD STAND	BEGYNNENDE FORFALL	FRAMSKREDET FORFALL	RUIN	EVT FORFALLSÅRSÅK
	1983	X				

FARGESKJEMA	OPPRINNELIG	NAVÆRENDE	FRAMTIDIG	BYGGHERRE NSB
UTVENDIG VEGG		8F7 Mørkebrun		ARKITEKT
VINDSKIER		- " -		BYGGMESTER
GERIKTER		8D8 Rødbrun		BYGNINGSTYPE
VINDUER		4A2 Gullig-hvit		STILPREG
DØRER		8F7		
HJØRNEBORD				

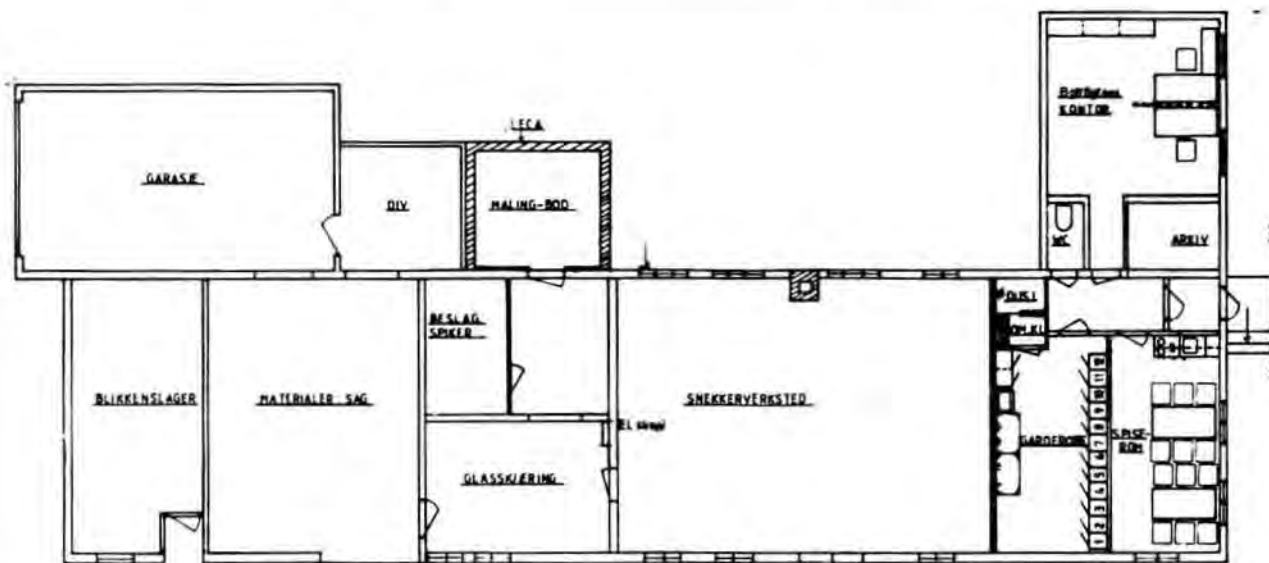
TEGNINGER (ARKIVHENVISNING)	
ELDRE FOTOGRAF	

ANDRE OPPLYSNINGER	UTGITT	DATO	REGISTR.	DATO 2.12.83
	RETTELSES- BLAD	NR	INNFORT DEN	AV
		NR	INNFORT DEN	AV
		NR	INNFORT DEN	AV

NSB - REGISTRERING AV BYGNINGER

Bak Had 070375

NAVN BYGNINGENS ART	JAREN STASJON Snekkerverksted og kontor	STASJONSNR 0616	BYGN NR. 6
BANESTREKNING	063 Roa - Eina	KILOMETER 72,16	
KOMMUNE.MATR.NR.	Gran	GÅRDSNR 282	BRUKSNR 4
ADRESSE	2770 Jaren	DISTRIKT Oslo	



TEGNINGEN VISER Endringstegn. dat. 15.10.82

M 1:200

OPPRINNELIG BRUKSFORMAL	PRIMERT Snekkerverksted	SEKUNDERT	
NÅVÆRENDE BRUKSFORMAL	PRIMERT Kontor for bygningsfører Garderobe, dusj, WC Spiserom	SEKUNDERT Snekkerverksted Blikkenslagerverksted Lager, garasje	ANTALL LEILIGHETER: 0 ANTALL OVERNATTINGSROM: 0
FORHOLD TIL ANDRE HUS	Del av anlegg - frittstående		
FYSISK MILJØ- SAMMENHENG	Mindre tettsted		

VERNEVERDI	<input type="checkbox"/> PRIO- RITERT	BYGNINGEN PRIORITERES SPESIELT SOM BEVA- RINGSOBJEKT (EVT. INTERN NSB-FREDNING)	<input type="checkbox"/> BYGNINGEN ER FREDET I MEDHOLD AV LOV OM KULTURMINNER
	<input type="checkbox"/> HØY	ENDRINGER SKAL IKKE FORETAS FØR ARKITEKKTOKTORET HAR GODKJENT PLANENE. DETTE GJELDER OGSÅ UTSKIFTING AV DØRER, VINDUER, KLEDNING, TAKTEKKING OSV.	
	<input type="checkbox"/> MIDDELS		
	<input checked="" type="checkbox"/> LAV	ENDRINGER KAN FORETAS UTEN GODKJENNING FRA ARKITEKKTOKTORET. DET HENVISES TIL GENE- RELLE RÅD OG RETNINGSLINJER.	
	<input type="checkbox"/> INGEN		

DIMENSJONER	HØVED'AL 32,2 x 8,1 M	BEBYGD AREAL M ² 216	ANTALL ETASJER 1	BRUTTO GOLVAREAL M ²
-------------	--------------------------	------------------------------------	---------------------	------------------------------------

BYGNINGSDEL	TYPE. KONSTRUKSJON	INSTALLASJON	MERKNAD
FUNDAMENT	1. Ringmur, fuget naturstein 2. Ringmur, betong	SKORSTEIN	STK 1
KJELLER UNDERETASJE	1. Oppfylt, betong på kult, tregulv på tilfarere. Isolert 2. Oppfylt, kult (garasje)	ELEKTRISITET	Innlagt
YTTERVEGG	Bindingsverk	OPPVARMING	PRIMÆRT: Elektrisk SEKUNDÆRT:
FASADEKLEDNING	1. Stående panel, tømmermannspanel 2. Stående panel, låvepanel	VANN	Innlagt
TAKFORM	Saltak	BAD	Innlagt
TAKTEKING	Bølgeblikk	TOALETT	TYPE WC ANTALL 1

VINDUER	Nye vinduer i kontor og spiserom. Øvrige opprinnelig.	DEKOR INNSKRIPSJONER
DØRER	Ny dør til kontor/spiserom. Øvrige opprinnelig.	INTERIØR

BYGGEÅR	AR 1930	MERKNAD
TILBYGGING OMBYGGING FLYTTING	AR 1982-83	Ombygd&påbygd til dagens situasjon.

VEDLIKEHOLDS- TILSTAND	TILSTAND	I GOD STAND	BEGYNNENDE FORFALL	FRAMSKREDET FORFALL	RUIN	EVT FORFALLSÅRSÅK
	AR					
	1983	X				

FARGESKJEMA	OPPRINNELIG	NAVÆRENDE	FRAMTIDIG	BYGGHERRER NSB
UTVENDIG VEGG		6D6 Lysbrun		ARKITEKT
VINDSKIER		7F8 Mørkbrun		BYGGMESTER
GERIKTER		7F8		BYGNINGSTYPER
VINDUER		7F8 / Klar lakk		STILPREG
DØRER		7F8 / 6D6 / Klar lakk		
HJØRNEBORD				

TEGNINGER (ARKIVHENVISNING)	O.d.B. 53/73A
ELDRE FOTOGRAF	

ANDRE OPPLYSNINGER	UTGITT	DATO	REGISTR.	DATO 7.12.83
	RETTELSESB- BLAD	NR	INNFØRT DEN	AV
		NR	INNFØRT DEN	AV
		NR	INNFØRT DEN	AV

NSB - REGISTRERING AV BYGNINGER

Bak Had 07037

NAV BYGNINGENS ART	JAREN STASJON Materiallager	STASJONSNR 0016	BYGN NR. 7
BANESTREKNING	063 Roa - Eina	KILOMETER 72,17	
KOMMUNE.MATR.NR.	Gran	GÅRDSNR	BRUKSNR
ADRESSE		DISTRIKT Oslo	



TEGNINGEN VISER:

OPPRINNELIG BRUKSFØRMÅL	PRIMÆRT Kullskur	SEKUNDÆRT	
NÅVÆRENDE BRUKSFØRMÅL	PRIMÆRT Materiallager for Bgf. og B.avd.	SEKUNDÆRT	ANTALL LEILIGHETER: 0 ANTALL OVERNATTINGSROM: 0
FORHOLD TIL ANDRE HUS	Del av anlegg - frittstående		
FYSISK MILJØ- SAMMENHENG	Mindre tettsted		

VERNEVERDI	<input type="checkbox"/>	PRIORITERT	BYGNINGEN PRIORITERES SPESIELT SOM BEVARINGSOBJEKT (EVT. INTERN NSB-FREDNING)	<input type="checkbox"/>	BYGNINGEN ER FREDET I MEDHOLD AV LOV OM KULTURMINNER	
	<input type="checkbox"/>	HØY	ENDRINGER SKAL IKKE FORETAS FØR ARKITEKTKONTORET HAR GODKJENT PLANENE. DETTE GJELDER OGSÅ UTSKIFTING AV DØRER, VINDUER, KLEDNING, TAKTEKKING OSV.			
	<input type="checkbox"/>	MIDDELS				
	<input type="checkbox"/>	LAV	ENDRINGER KAN FORETAS UTEN GODKJENNING FRA ARKITEKTKONTORET. DET HENVISES TIL GENERELLE RÅD OG RETNINGSLINJER.			
	<input type="checkbox"/>	INGEN				

DIMENSJONER	HOVED'AL M 35,15 x 10,5	BEBYGD AREAL M ² 370	ANTALL ETASJER 1	BRUTTO GOLVAREAL M ²
-------------	----------------------------	------------------------------------	---------------------	------------------------------------

BYGNINGSDEL	TYPE.KONSTRUKSJON	INSTALLASJON	MERKNAD
FUNDAMENT	Pilarer, naturstein	SKORSTEIN	STK 0
KJELLER UNDERETASJE	1. Oppfylt, jord gulv 2. Sviller på bjelkelag	ELEKTRISITET	Innlagt
YTTERVEGG	Bindingsverk 6" x 6" stolper	OPPVARMING	PRIMÆRT: SEKUNDÆRT:
FASADEKLEDNING	1. Ingen 2. Stående låvepanel	VANN	Ikke innlagt
TAKFORM	Saltak	BAD	
TAKTEKING	Bølgeblikk (Skiftet)	TOALETT	TYPE ANTALL

VINDUER		DEKOR INNSKRIPSJONER	Profilerte bjelke-ender
DØRER	Opprinnelige (dører bare i inn- kledd del mot sør)	INTERIØR	

BYGGÅR	ÅR 1901	MERKNAD
TILBYGGING OMBYGGING FLYTTING	ÅR	ENDRING Bygningen delvis panelt på 3 sider. Innkledd lager mot sør.

VEDLIKEHOLDS- TILSTAND	TILSTAND	I GOD STAND	BEGYNNENDE FORFALL	FRAMSKREDET FORFALL	RUIJN	EVT FORFALLSÅRSÅK
	ÅR					
	1985	X				

FARGESKJEMA	OPPRINNELIG	NAVERENDE	FRAMTIDIG	BYGGHERRE
UTVENDIG VEGG		9E7 Rødbrun		NSB
VINDSKIER		4A4 Lys gul		ARKITEKT
GERIKTER				Paul A. Due
VINDUER				BYGGMESTER
DØRER		1. 9E7 Rødbrun / 2. 1B1 Blek grå		BYGNINGSTYPE
HJØRNEBORD				STILPREG

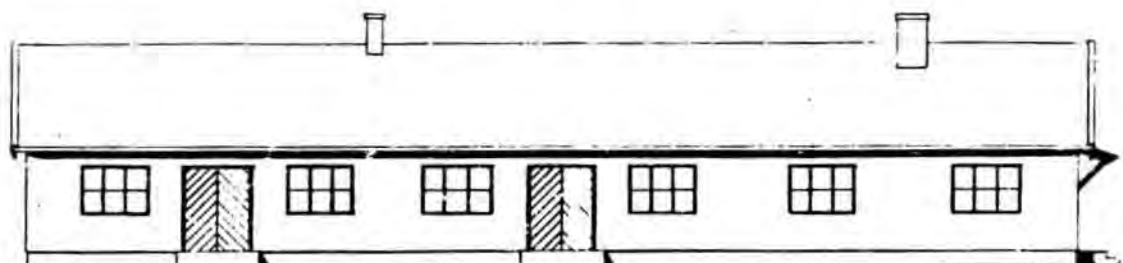
TEGNINGER (ARKIVHENVISNING)	Due: Ny normal No.15 (Oppbevaringssted ukjent)
ELDRE FOTOGRAF	

ANDRE OPPLYSNINGER	Bindingsverket har stolper med dimensjon 6" x 6", to og to sammen mot sporet med c/c 350cm. Mot bakside c/c 175cm. Gedigen trekonstruksjon.	UTGITT	DATO	REGISTR.	DATO 27.2.85
		RETTELSES- BLAD	NR	INNFØRT DEN	AV
			NR	INNFØRT DEN	AV

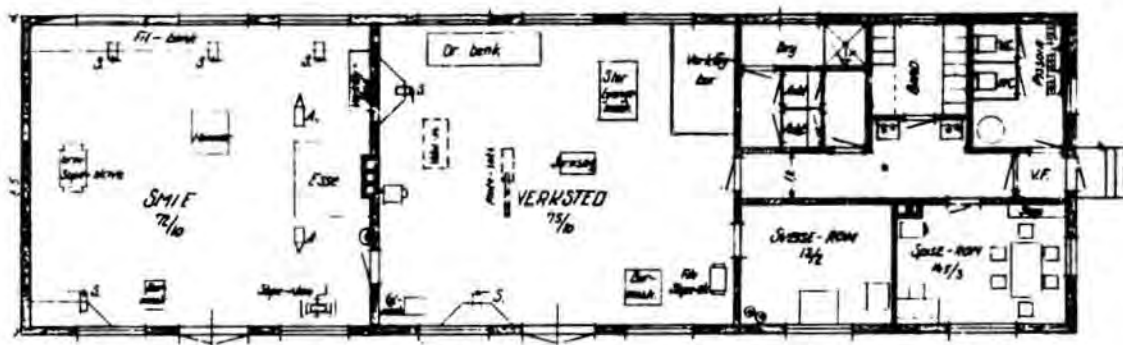
NSB · REGISTRERING AV BYGNINGER

Bak Had 0703 79

NAV BYGNINGENS ART	JAREN STASJON Smie og verksted	STASJONSNR	0616	BYGN NR	9
BANESTREKNING	063 Roa - Eina	KILOMETER	72,21		
KOMMUNE. MATR. NR.	Gran	GÅRDSNR	282	BRUKSNR	4
ADRESSE	2770 Jaren	DISTRIKT	Oslo		



NOT LINJEN



TEGNINGEN VISER Orig.tegn.dat. 15.8.1953

M 1:200

OPPRINNELIG BRUKSFØRMÅL	PRIMÆRT Smie Verksted Spiserom	SEKUNDÆRT Garderobe Dusj, WC	
NAVÆRENDE BRUKSFØRMÅL	PRIMÆRT Smie Verksted Spiserom	SEKUNDÆRT Garderobe Dusj, WC	ANTALL LEILIGHETER: 0 ANTALL OVERNATTINGSROM: 0
FORHOLD TIL ANDRE HUS	Del av anlegg - frittstående		
FYSISK MILJØ- SAMMENHENG	Mindre tettsted		

VERNEVERDI	<input type="checkbox"/> PRIORITYERT	BYGNINGEN PRIORITYERES SPESIELT SOM BEVARINGSOBJEKT (EVT. INTERN NSB-FREDNING)	<input type="checkbox"/> BYGNINGEN ER FREDET I MEDHOLD AV LOV OM KULTURMINNER
	<input type="checkbox"/> HØY	ENDRINGER SKAL IKKE FORETAS FØR ARKITEKTKONTORET HAR GODKJENT PLANENE. DETTE GJELDER OGSÅ UTSKIFTING AV DØRER, VINDUER, KLEDNING, TAKTEKKING OSV.	
	<input type="checkbox"/> MIDDELS		
	<input checked="" type="checkbox"/> LAV	ENDRINGER KAN FORETAS UTEN GODKJENNING FRA ARKITEKTKONTORET. DET HENVISES TIL GENERELLE RÅD OG RETNINGSLINJER.	
	<input type="checkbox"/> INGEN		

DIMENSJONER	HOVED'IAL M 28,0 x 8,5	BEBYGD AREAL M ² 240	ANTALL ETASJER 1	BRUTTO GOLVAREAL M ²
-------------	---------------------------	------------------------------------	---------------------	------------------------------------

BYGNINGSDEL	TYPE.KONSTRUKSJON	INSTALLASJON	MERKNAD
FUNDAMENT	Ringmur, betong	SKORSTEIN	STK 2
		ELEKTRISITET	Innlagt
KJELLER UNDERETASJE	1. Oppfylt, betong på kult 2. Oppfylt, betong på kult, tregulv på tilfarere. se andre oppl.	OPPVARMING	PRIMÆRT: Elektrisk SEKUNDÆRT:
YTTERVEGG	Mur av sementblokker	VANN	Innlagt
FASADEKLEDNING	Puss	BAD	Innlagt dusj
TAKFORM	Saltak	TOALETT	TYPE: WC
TAKTEKKING	Asbestsementplater		ANTALL: 2

VINDUER	Opprinnelige	DEKOR INNSKRIPSJONER	
DØRER	Opprinnelige	INTERIØR	

BYGGGEAR	AR 1954	MERKNAD
TILBYGGING OMBYGGING FLYTTING	AR	ENDRING

VEDLIKEHOLDS- TILSTAND	TILSTAND	I GOD STAND	BEGYNNENDE FORFALL	FRAMSKREDET FORFALL	RUIN	EVT FORFALLSÅRSÅK
	AR:					
	1983	X				

FARGESKJEMA	OPPRINNELIG	NAVÆRENDE	FRAMTIDIG	BYGGHERRE NSB
UTVENDIG VEGG		5B5 Grå-oransje		ARKITEKT
VINDSKIER		BF8 Mørkbrun		
GERIKTER				BYGGMESTER
VINDUER		BF8		BYGNINGSTYPE
DØRER		BF8		
HJØRNEBORD				STILPREG

TEGNINGER (ARKIVHENVISNING)	O.d.B. 13/31
ELDRE FOTOGRAF	


ANDRE OPPLYSNINGER	3. Oppfylt, betong på kult. Trekabber på grus.	UTGITT	DATO	REGISTR.	DATO 7.12.83
		RETTELSES- BLAD	NR	INNFØRT DEN	AV
			NR	INNFØRT DEN	AV
			NR	INNFØRT DEN	AV

NSB - REGISTRERING AV BYGNINGER

REVIDERT:

STASJONSNR 0633	STASJON/STREKNING/ANLEGG RØYKENVIK STASJON	RAPIE / BI RUTE GJØVIKBANEN M/SIDELINJER	DISTRIKT OSLO
--------------------	---	---	------------------

BYGN NR	KILOMETER	BYGNINGSTYPE	ADRESSE	MATRIKKE L GNR BNR	BEBYGD AREAL	ETG	BRUTTO GOLVFLATE	HOVED- MATERIALE	BYGGEAR	TEGNINGER ARKIVNR	MERKNAD	EGET SKJEMA
1	78,37	Lok.stall/Arkivbygn.	2762 Røykenvik		159	2		Mur	1900	Ak 7329 Ak 3227		X



NSB · REGISTRERING AV BYGNINGER

Bak Had 070379

NAV BYGNINGENS ART	RØYKENVIK STASJON Lokomotivstall / Arkivbygning	STASJONSNR. 0633	BYGN NR. 1
BANESTREKNING		KILOMETER 78,37	
KOMMUNE, MATR.NR.	Gran	GARDSNR.	BRUKSNR.
ADRESSE	2762 Røykenvik	DISTRIKT Oslo	



TEGNINGEN VISER: Orig.tegn.dat. 27.7. og 6.9.1899, Endringstegn.dat. 6.2.1940 M 1:200

OPPRINNELIG BRUKSFØRMÅL	PRIMÆRT Lokomotivstall m/overnatting	SEKUNDÆRT	
NAVÆRENDE BRUKSFØRMÅL	PRIMÆRT Arkivbygning	SEKUNDÆRT	ANTALL LEILIGHETER: 0 ANTALL OVERNATTINGSROM: 0
FORHOLD TIL ANDRE HUS	Selvstendig hus - frittstående		
FYSISK MILJØ- SAMMENHENG	Mindre tettsted		

VERNEVERDI	<input type="checkbox"/> PRIO- RITERT	BYGNINGEN PRIORITERES SPESIELT SOM BEVA- RINGSOBJEKT (EVT. INTERN NSB-FREDNING)	<input type="checkbox"/> BYGNINGEN ER FREDET I MEDHOLD AV LOV OM KULTURMINNER
	<input type="checkbox"/> HØY	ENDRINGER SKAL IKKE FORETAS FØR ARKITEKTKONTORET HAR GODKJENT PLANENE. DETTE GJELDER OGSÅ UTSKIFTING AV DØRER, VINDUER, KLEDNING, TAKTEKKING OSV	
	<input type="checkbox"/> MIDDELS		
	<input type="checkbox"/> LAV	ENDRINGER KAN FORETAS UTEN GODKJENNING FRA ARKITEKTKONTORET. DET HENVISES TIL GENE- RELLE RÅD OG RETNINGSLINJER.	
	<input type="checkbox"/> INGEN		

DIMENSJONER	HØVEDTÅL M 22,5 x 6,7	BEBYGD AREAL M ² 159	ANTALL ETASJER 2	BRUTTO GOLVAREAL M ²
-------------	--------------------------	------------------------------------	---------------------	------------------------------------

BYGNINGSDEL	TYPE.KONSTRUKSJON	INSTALLASJON	MERKNAD
FUNDAMENT	Ringmur, fuget naturstein	SKORSTEIN	STK. 1
KJELLER UNDERETASJE	1. Oppfylt, betong på kult 2. Kryperom, trebjelkelag	ELEKTRISITET	Innlagt
YTTERVEGG	Teglsteinmur	OPPVARMING	PRIMÆRT: Ved SEKUNDÆRT:
FASADEKLEDNING	Ingen	VANN	Innlagt
TAKFORM	Flatt tak	BAD	Ikke innlagt
TAKTEKKING	Papp	TOALETT	TYPE: ANTALL:

VINDUER	Nye sirkelformede vinduer til 2. etg. i forbindelse med påbygging. Øvrige opprinnelige.	DEKOR INNSKRIPSJONER	Dekorativt murverk i buer og sirkler ved vinduer.
DØRER	De gamle er fjernet. Ny dør-åpning.	INTERIØR	

BYGGEÅR	AR 1900	MERKNAD
TILBYGGING OMBYGGING FLYTTING	AR	ENDRING Etter 1940: Ombygd til arkivbygning for NSB-Hovedstyret Påbygd 2. etg. og vindfang.

VEDLIKEHOLDS- TILSTAND	TILSTAND.	I GOD STAND	BEGYNNENDE FORFALL	FRAMSKREDET FORFALL	RUIIN	EVT FORFALLSÅRSÅK
	AR					
	1979	X				

FARGESKJEMA	OPPRINNELIG	NAVÆRENDE	FRAMTIDIG	BYGGHERRE NSB
UTVENDIG VEGG				ARKITEXT P.A. Due. Endring v/NSB-AK.
VINDSKIER				BYGGMESTER
GERIKTER				BYGNINGSTYPE Opprinnelig som Eina, (revet), Jaren (revet) og Skreia
VINDUER				
DØRER		8D7 Rødbrun		
HJØRNEBORD				

TEGNINGER (ARKIVHENVISNING)	Ak 7329, Ak 3227
ELDRE FOTOGRAF	

ANDRE OPPLYSNINGER	UTGITT	DATO	REGISTR.	DATO 28.2.79
	RETTELSES- BLAD	NR	INNFORT DEN	AV
		NR	INNFORT DEN	AV
	NR	INNFORT DEN	AV	

NSB - REGISTRERING AV BYGNINGER

UTGITT:
REVIDERT:

STASJONSNR	STASJON/STREKNING/ANLEGG	BANE / BILROUTE	DISTRIKT
	JAREN - BLEIKEN	GJØVIKBANEN	OSLO

BYGN NR	KILOMETER	BYGNINGSTYPE	ADRESSE	MATRIKEL GNR BNR	BEBYGD AREAL	ETG	BRUTTO GOLVFLATE	HOVED-MATERIALE	BYGGEAR	TEGNINGER ARKIVNR	MERKNAD	EGET SKJEMA
	80,50	Vokterbolig	2775 Bleiken		63	1½		Tre	ca. 1900	Ak 1769	} Solgt 1984	
	"	Uthus til v.b.	"		26	1		Tre				
	"	Bryggerhus til v.b.	"		8	1		Tre				

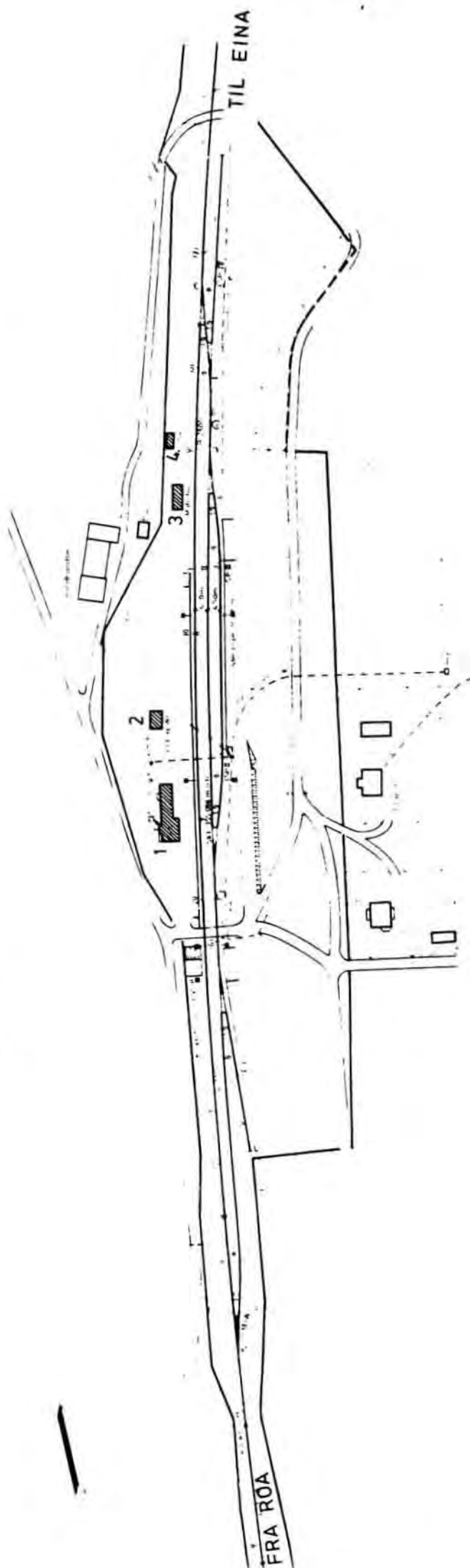


NSB - REGISTRERING AV BYGNINGER


UTGITT:
REVIDERT:

STASJONSNR 0617	STASJON/STREKNING/ANLEGG BLEIKEN STASJON	BAKKE / BILRUTE GJØVIKBANEN	DISTRIKT OSLO
--------------------	---	--------------------------------	------------------

BYGN NR	KILOMETER	BYGNINGSTYPE	ADRESSE	MATRIKEL GNR BNR	BEBYGD AREAL	ETG	BRUTTO GOLVFLATE	HOVED- MATERIALE	BYGGEAR	TEGNINGER ARKIVNR	MERKNAD	EGET SKJEMA
1	81,23	Stasjonsbygning	2775 Bleiken		133	1½		Tre	1902	Ak 1778 Ak 10919		X
2	81,27	Uthus, privat	"		59	1		Tre				
3	81,35	Materialbu	"			1		Tre				
4	81,37	Hvilebu	"			1		Tre				



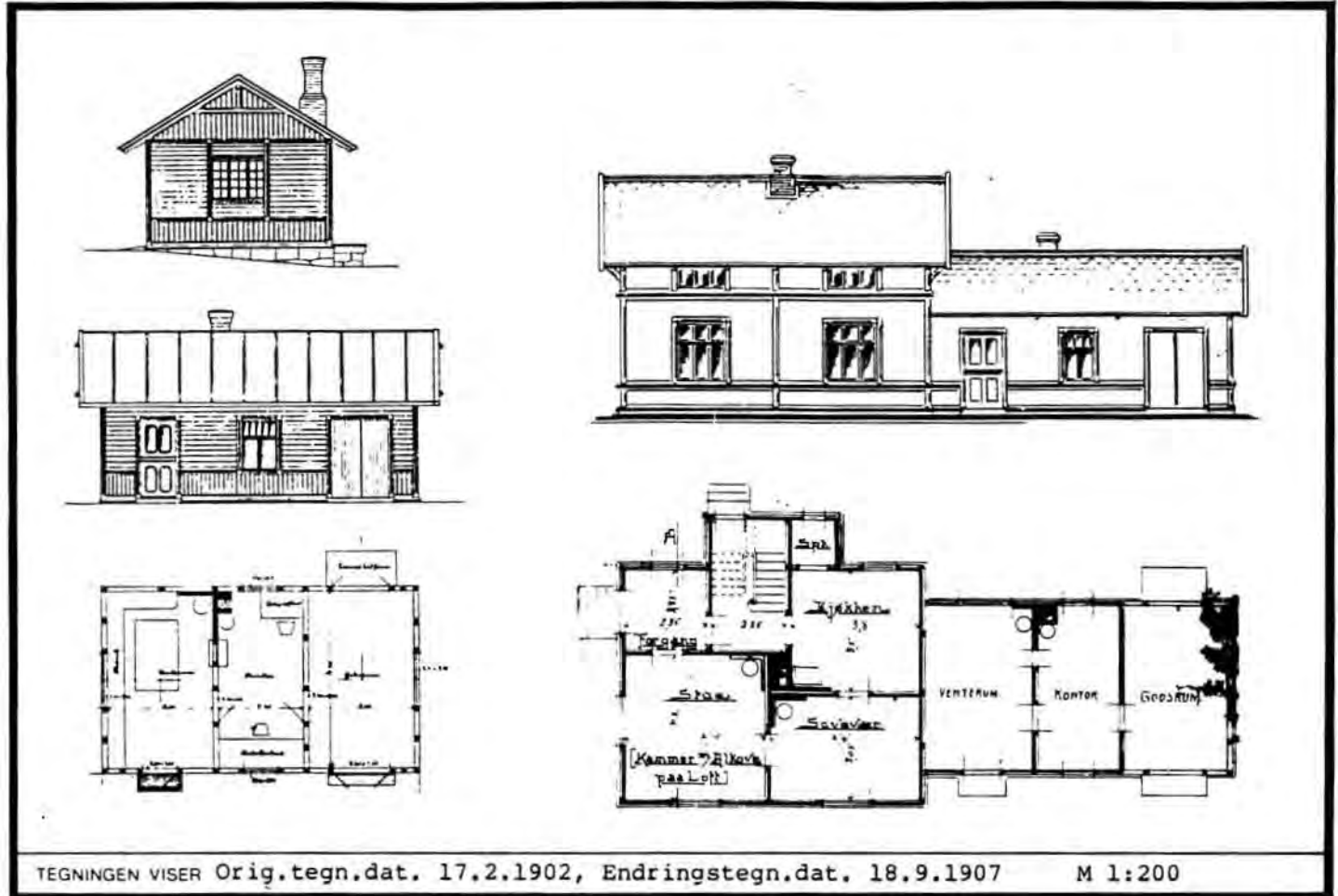
SITUASJONS-	Bleiken stasjon		
KART OVER:			
BANE-	063 Roa-Eina		
STREKNING:			
MÅLESTOKK:	1:2500	DATE: 6.3.79	
UTBRITT AV			
LINJEKART NR.:	Od.B.2600		
BUSHOLDEPLASS I DIREKTE	JA	<input type="radio"/>	NEI
TILKNYTNING TIL STASJONEN?	JA	<input type="radio"/>	NEI
DROBJEHOLDEPLASS I DIREKTE	JA	<input type="radio"/>	NEI
TILKNYTNING TIL STASJONEN?	JA	<input type="radio"/>	NEI



NSB · REGISTRERING AV BYGNINGER

Bak Had 070379

NAV BYGNINGENS ART	BLEIKEN STASJON Stasjonsbygning	STASJONSNR 0617	BYGN NR 1
BANESTREKNING	063 Roa - Eina	KILOMETER 81,23	
KOMMUNE.MATR.NR.	Gran	GARDSNR	BRUKSNR
ADRESSE	2775 Bleiken	DISTRIKT Oslo	



TEGNINGEN VISER Orig.tegn.dat. 17.2.1902, Endringstegn.dat. 18.9.1907 M 1:200

OPPRINNELIG BRUKSFORMÅL	PRIMÆRT Ekspedisjonshus: -Ekspedisjon og venterom -Godsrom	SEKUNDÆRT	
NAVÆRENDE BRUKSFORMÅL	PRIMÆRT Stasjonsbygning: -Ekspedisjon (billetter, post, gods)	SEKUNDÆRT -Venterom -Godsrom -Bolig	ANTALL LEILIGHETER: 1 ANTALL OVERNATTINGSROM: 0
FØRHOLD TIL ANDRE HUS	Selvstendig hus - frittstående		
FYSISK MILJØ- SAMMENHENG	Mindre tettsted		

VERNEVERDI	<input type="checkbox"/> PRIO- RITERT	BYGNINGEN PRIORITERES SPESIELT SOM BEVA- RINGSOBJEKT (EVT. INTERN NSB-FREDNING)	<input type="checkbox"/> BYGNINGEN ER FREDET I MEDHOLD AV LOV OM KULTURMINNER
	<input checked="" type="checkbox"/> HØY	ENDRINGER SKAL IKKE FORETAS FØR ARKITEKTKONTORET HAR GODKJENT PLANENE. DETTE GJELDER OGSÅ UTSKIFTING AV DØRER, VINDUER, KLEDNING, TAKTEKKING OSV.	
	<input type="checkbox"/> MIDDELS		
	<input type="checkbox"/> LAV <input type="checkbox"/> INGEN	ENDRINGER KAN FORETAS UTEN GODKJENNING FRA ARKITEKTKONTORET. DET HENVISES TIL GENE- RELLE RÅD OG RETNINGSLINJER.	

DIMENSJONER	HOVEDTAL M	21,0 x 8,5	BEBYGD AREAL M ²	133	ANTALL ETASJER	1½	BRUTTO GOLVAREAL M ²
-------------	---------------	------------	--------------------------------	-----	-------------------	----	------------------------------------

BYGNINGSDEL	TYPE.KONSTRUKSJON	INSTALLASJON	MERKNAD
FUNDAMENT	Ringmur, fuget naturstein	SKORSTEIN	STK 2
KJELLER UNDERETASJE	1. Kjeller, trebjelkelag 2. Kryperom, trebjelkelag	ELEKTRISITET	Innlagt
YTTERVEGG	1. Reisverk 2. Bindingsverk	OPPVARMING	PRIMÆRT: Olje SEKUNDÆRT: Elektrisk / ved
FASADEKLEDNING	1. Liggende panel 2. Liggende faspanel	VANN	Innlagt
TAKFORM	Saltak	BAD	Ikke innlagt
TAKTEKKING	Hoggen skifer -lapp	TOALETT	TYPE: WC ANTALL: 1

VINDUER	Opprinnelige	DEKOR INNSKRIPSJONER	Profilerte sperre- og åsender konsoller, hanebjelke m/hengesøyle, dør- og vindusomramninger
DØRER	Nye dører til venterom og bolig Øvrige opprinnelige	INTERIØR	Gjøvik ovn nr. 25 i venterommet Venterom og kontor: Faspanel i tak og vegger. Farvet flisgulv i venterom. Eldre billettluke.

BYGGÅR	ÅR	MERKNAD
	1902	
TILBYGGING OMBYGGING FLYTTING	ÅR	ENDRING
		Tilbygd bolig mot sør. Godsrom utvidet 3 m mot nord.

VEDLIKEHOLDS- TILSTAND	TILSTAND:	I GOD STAND	BEGYNNENDE FORFALL	FRAMSKREDET FORFALL	RUIN	EVT FORFALLSÅRSÅK
	ÅR:					
	1979	X				

FARGESKJEMA	OPPRINNELIG	NAVERENDE	FRAMTIDIG	BYGGHERRER NSB
UTVENDIG VEGG		4A3 Blekgul		ARKITEKT P.A. Due
VINDSKIER		4-5B5 Grågul-oransje		
GERIKTER		4-5B5 Grågul-oransje		BYGGMESTER
VINDUER		4-5B5 Grågul-oransje		BYGNINGSTYPE Ekspedisjonshus for stoppesteder ved Christiania - Gjøvikbanen. Tilbygd
DØRER		4-5B5 / Trehvit		
HJØRNEBORD		4-5B5 Grågul-oransje		

TEGNINGER (ARKIVHENVISNING)	Ak 1778, Ak 10919 (tegning Bl. 2119)	Od8. 57/26, 57/27
ELDRE FOTOGRAF		


ANDRE OPPLYSNINGER	UTGITT	DATO	REGISTR.	DATO	
				6.3.79	
	RETTELSES- BLAD	NR	INNFØRT DEN	AV	
		NR	INNFØRT DEN	AV	
NR		INNFØRT DEN	AV		

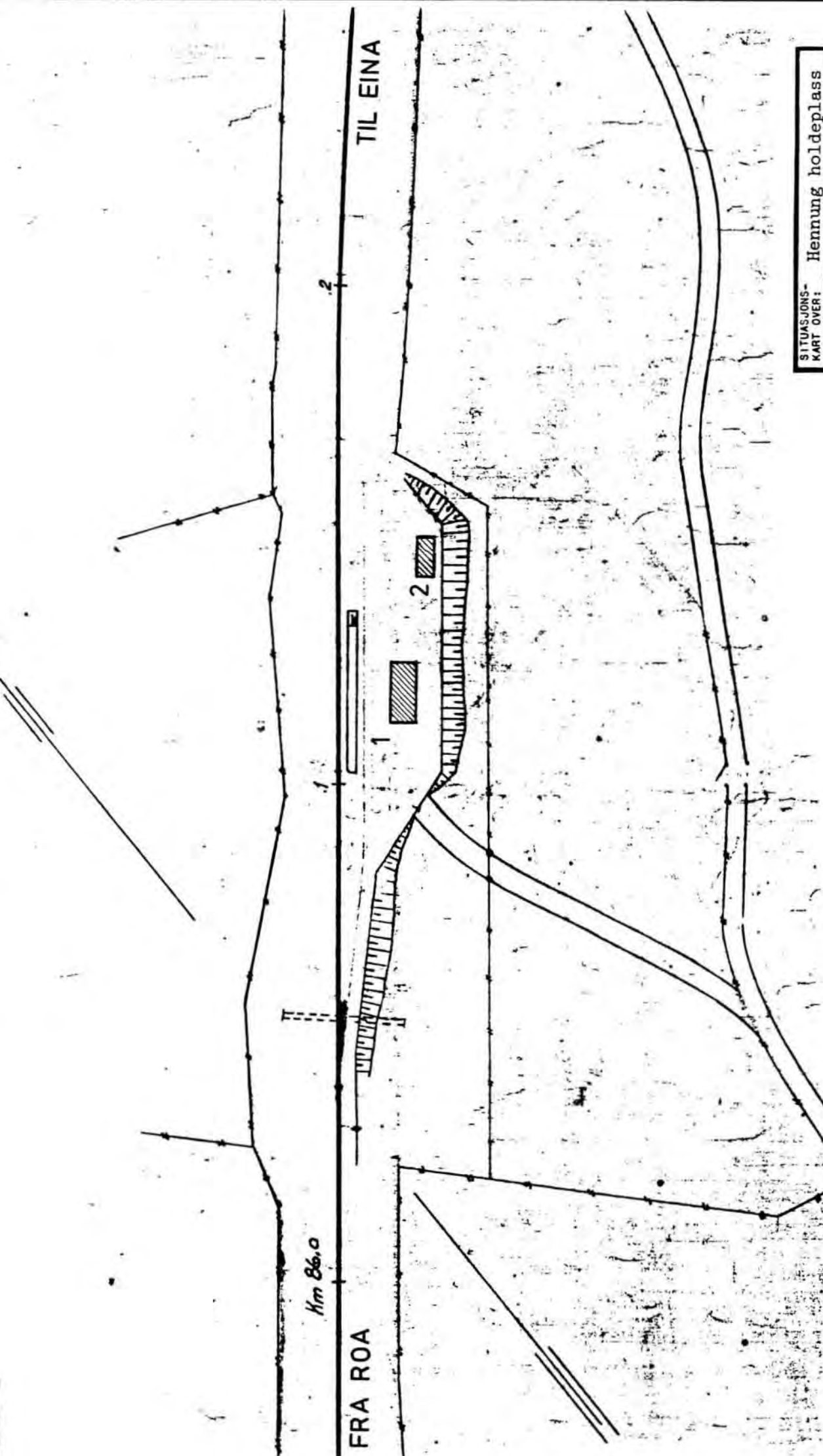
NSB - REGISTRERING AV BYGNINGER

UTGITT:
REVIDERT:

STASJONSNR 0617 A	STASJON/STREKNING/ANLEGG HENNING HOLDEPLASS	BANE/BILRUTE GJØVIKBANEN	DISTRIKT OSLO
----------------------	--	-----------------------------	------------------

BYGN NR	KILOMETER	BYGNINGSTYPE	ADRESSE	MATRIKEL GNR BNR	BEBYGD AREAL	ETG	BRUTTO GOLVFLATE	HOVED- MATERIALE	BYGGEAR	TEGNINGER ARKIVNR	MERKNAD	EGET SKJEMA
1	86,12	Ekspedisjonshus	Hennung		44	1		Tre	1937	Ak 6685		X
2	86,15	Uthus, privat	"		22	1		Tre	ca.1945	Ak 7287		X





Km 86,0

FRA ROA

TIL EINA

2

1

2

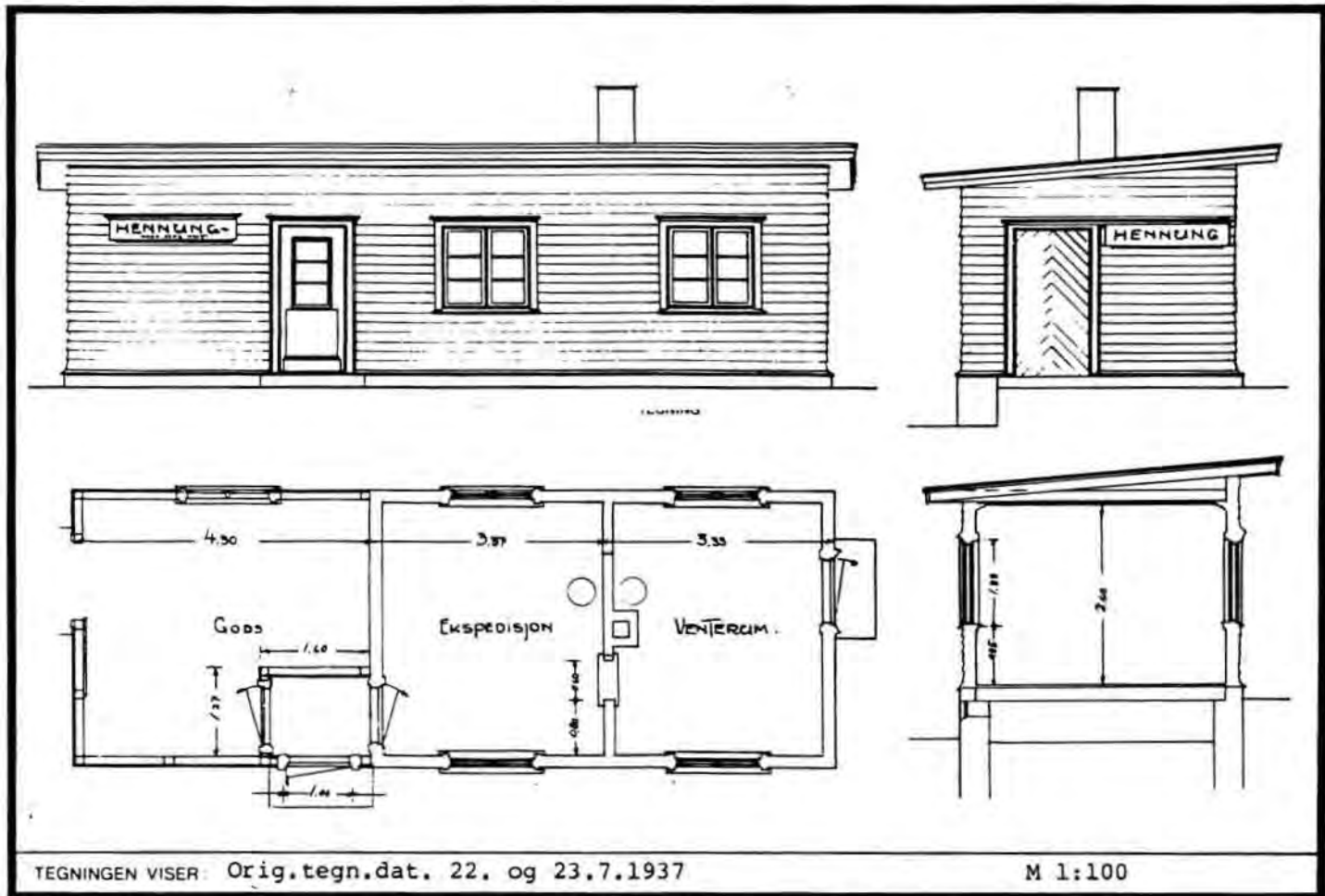
SITUASJONS- KART OVER: Hennung holdeplass	
BANE- STREKNING:	063 Roa-Eina
MÅLSTOKK:	1:100
DATE:	16.3.79
URHITT, AV LINJEKART NR.1 Od.B. 2625	
SUBSHOLDEPLASS I DIREKTE TILKNYTNING TIL STASJONEN?	JA <input type="radio"/> NEI <input type="radio"/>
DREJINGSHOLDEPLASS I DIREKTE TILKNYTNING TIL STASJONEN?	JA <input type="radio"/> NEI <input type="radio"/>



NSB · REGISTRERING AV BYGNINGER

Bak Had 070375

NAVN BYGNINGENS ART	HENNING HOLDEPLASS Ekspedisjonshus	STASJONSNR 0617 A	BYGN NR. 1
BANESTREKNING	063 Roa - Eina	KILOMETER 86,12	
KOMMUNE.MATR.NR.	Gran	GÅRDSNR	BRUKSNR
ADRESSE		DISTRIKT Oslo	



OPPRINNELIG BRUKSFORMAL	PRIMÆRT Ekspedisjonshus: -Ekspedisjon og venterom -Godsrom	SEKUNDÆRT	
NAVÆRENDE BRUKSFORMAL	PRIMÆRT Hvilerom for baneavdelingen	SEKUNDÆRT	ANTALL LEILIGHETER: 0 ANTALL OVERNATTINGSROM: 0
FORHOLD TIL ANDRE HUS	Del av anlegg - frittstående		
FYSISK MILJØ- SAMMENHENG	Spredt landbruksbebyggelse		

VERNEVERDI	<input type="checkbox"/> PRIO- RITERT	BYGNINGEN PRIORITERES SPESIELT SOM BEVA- RINGSOBJEKT (EVT. INTERN NSB-FREDNING)	<input type="checkbox"/> BYGNINGEN ER FREDET I MEDHOLD AV LOV OM KULTURMINNER
	<input type="checkbox"/> HØY	ENDRINGER SKAL IKKE FORETAS FØR ARKITEKTKONTORET HAR GODKJENT PLANENE. DETTE GJELDER OGSÅ UTSKIFTING AV DØRER, VINDUER, KLEDNING, TAKTEKKING OSV.	
	<input type="checkbox"/> MIDDELS		
	<input checked="" type="checkbox"/> LAV	ENDRINGER KAN FORETAS UTEN GODKJENNING FRA ARKITEKTKONTORET. DET HENVISES TIL GENE- RELLE RÅD OG RETNINGSLINJER.	
	<input type="checkbox"/> INGEN		

DIMENSJONER	HOVED'AL M 11,0 x 4,0	BEBYGD AREAL M ² 44	ANTALL ETASJER 1	BRUTTO GOLVAREAL M ²
-------------	--------------------------	-----------------------------------	---------------------	------------------------------------

BYGNINGSDEL	TYPE.KONSTRUKSJON	INSTALLASJON	MERKNAD
FUNDAMENT	Betong ringmur	SKORSTEIN	STK 1
KJELLER UNDERETASJE	Kryperom, trebjelkelag	ELEKTRISITET	Innlagt
YTTERVEGG	Reisverk (?)	OPPVARMING	PRIMÆRT: Parafin SEKUNDÆRT: Ved
FASADEKLEDNING	Liggende panel, weatherboard	VANN	Ikke innlagt
TAKFORM	Pulttak	BAD	Ikke innlagt
TAKTEKKING	Papp	TOALETT	TYPE ANTALL

VINDUER	Opprinnelig	DEKOR INNSKRIPSJONER	Profilerte konsoller ved tak over innganger
DØRER	En ny dør inn i gammelt vente- rom	INTERIØR	

BYGGÅR	AR 1938	MERKNAD ca.
TILBYGGING OMBYGGING FLYTTING	AR	ENDRING Ombygget til rom for baneavdelingen

VEDLIKEHOLDS- TILSTAND	TILSTAND AR:	I GOD STAND	BEGYNNENDE FORFALL	FRAMSKREDET FORFALL	RUIN	EVT FORFALLSARSAK
	1979	X				

FARGESKJEMA	OPPRINNELIG	NAVÆRENDE	FRAMTIDIG	BYGGHERRE NSB
UTVENDIG VEGG		4A3 Blek gul		ARKITEKT NSB-AK v/G.Hoel, B.F.
VINDSKIER		4-5B5 Grå--gul-oransje		Baastad BYGGMESTER
GERIKTER		4A3		BYGNINGSTYPE
VINDUER		4A3		STILPREG
DØRER		4-5B5		
HJØRNEBORD		Lysgrå		

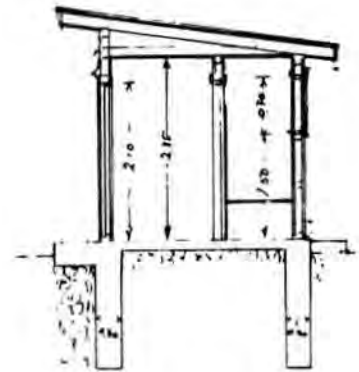
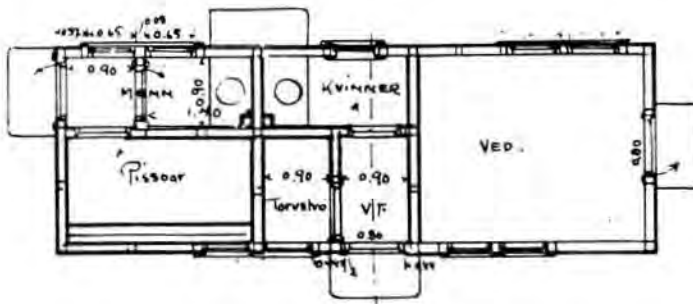
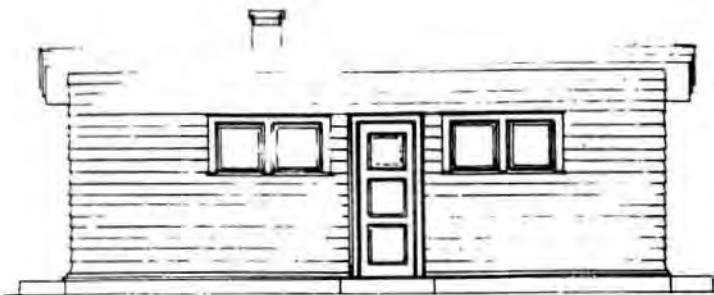
TEGNINGER (ARKIVHENVISNING)	Ak 6685
ELDRE FOTOGRAF	

ANDRE OPPLYSNINGER	UTGITT	DATO	REGISTR	DATO 16.3.79
	RETTELSES- BLAD	NR	INNFØRT DEN	AV
		NR	INNFØRT DEN	AV
		NR	INNFØRT DEN	AV

NSB · REGISTRERING AV BYGNINGER

Bak Had 070379

NAVN BYGNINGENS ART	HENNING HOLDEPLASS Uthus	STASJONSNR 0617 A	BYGN NR. 2
BANESTREKNING	063 Roa - Eina	KILOMETER 86,15	
KOMMUNE, MATR. NR.	Gran	GÅRDSNR.	BRUKSNR.
ADRESSE		DISTRIKT Oslo	



TEGNINGEN VISER Orig. tegn. dat. 9.12.1939

M 1:100

OPPRINNELIG BRUKSFORMÅL	PRIMERT Uthus: -Vedbu -Privet	SEKUNDERT	
NAVÆRENDE BRUKSFORMÅL	PRIMERT Uthus: -Vedbu -Privet	SEKUNDERT	ANTALL LEILIGHETER: 0 ANTALL OVERNATTINGSROM: 0
FORHOLD TIL ANDRE HUS	Del av anlegg - frittstående		
FYSISK MILJØ- SAMMENHENG	Spredt landbruksbebyggelse		

VERNEVERDI	<input type="checkbox"/> PRIORITYERT	BYGNINGEN PRIORITYERES SPESIELT SOM BEVARINGSOBJEKT (EVT INTERN NSB-FREDNING)	<input type="checkbox"/> BYGNINGEN ER FREDET I MEDHOLD AV LOV OM KULTURMINNER
	<input type="checkbox"/> HØY	ENDRINGER SKAL IKKE FORETAS FØR ARKITEKTKONTORET HAR GODKJENT PLANENE. DETTE GJELDER OGSÅ UTSKIFTING AV DØRER, VINDUER, KLEDNING, TAKTEKKING OSV.	
	<input type="checkbox"/> MIDDELS		
	<input checked="" type="checkbox"/> LAV	ENDRINGER KAN FORETAS UTEN GODKJENNING FRA ARKITEKTKONTORET. DET HENVISES TIL GENERELLE RÅD OG RETNINGSLINJER.	
	<input type="checkbox"/> INGEN		

DIMENSJONER	HOVED'IAL M 7,8 x 2,8	BEBYGD AREAL M ² 22	ANTALL ETASJER 1	BRUTTO GOLVAREAL M ²
-------------	--------------------------	-----------------------------------	---------------------	------------------------------------

BYGNINGSDEL	TYPE.KONSTRUKSJON	INSTALLASJON	MERKNAD
FUNDAMENT	Betong ringmur	SKORSTEIN	STK 0
KJELLER UNDERETASJE	Kryperom, trebjelkelag	ELEKTRISITET	Innlagt
YTTERVEGG	Bindingsverk (?)	OPPVARMING	PRIMÆRT: SEKUNDÆRT:
FASADEKLEDNING	Liggende panel, weatherboard	VANN	Ikke innlagt
TAKFORM	Pulttak	BAD	Ikke innlagt
TAKTEKING	Papp	TOALET	TYPE: Vanlig utedo ANTALL: 2

VINDUER	Opprinnelig	DEKOR INNSKRIPSJONER	
DØRER	Opprinnelig	INTERIØR	

BYGGÅR	AR 1945	MERKNAD ca.
TILBYGGING OMBYGGING FLYTTING	AR	ENDRING

VEDLIKEHOLDS- TILSTAND	TILSTAND AR	I GOD STAND	BEGYNNENDE FORFALL	FRAMSKREDET FORFALL	RUIJN	EVT FORFALLSÅRSÅK
	1979	X				

FARGESKJEMA	OPPRINNELIG	NAVÆRENDE	FRAMTIDIG	BYGGHØRRE NSB
UTVENDIG VEGG		4A3 Blekgul		ARKITEKT NSB-AK v/ Hoel & Baastad
VINDSKIER		4-5B5 Grå-gul-oransje		BYGGMESTER
GERIKTER		4A3		BYGNINGSTYPE
VINDUER		4A3		STILPREG
DØRER		4-5B5		
HJØRNEBORD				

TEGNINGER (ARKIVHENVISNING)	Ak 7287
ELDRE FOTOGRAF	

ANDRE OPPLYSNINGER	UTGITT	DATO	REGISTR.	DATO 16.3.79
	RETTELSES- BLAD	NR	INNFØRT DEN	AV
		NR	INNFØRT DEN	AV
		NR	INNFØRT DEN	AV

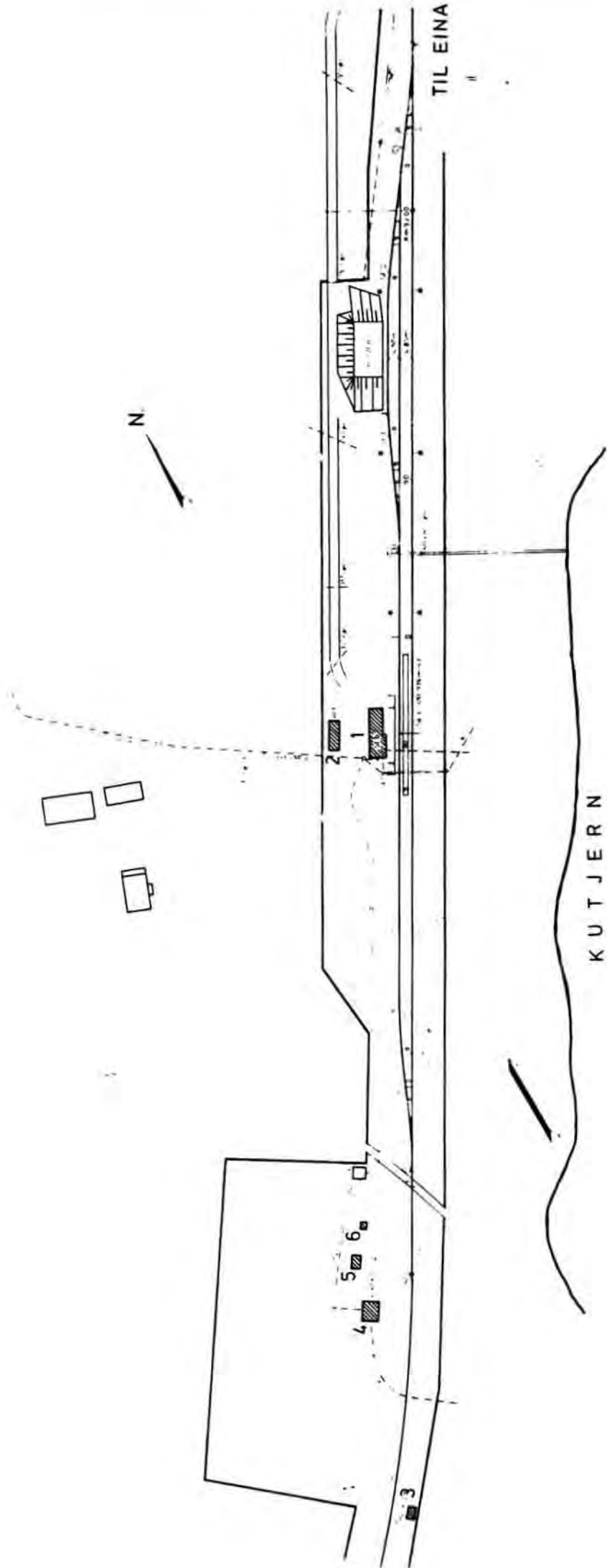
NSB · REGISTRERING AV BYGNINGER

 UTGITT:
 REVIDERT:


STASJONSNR 0618	STASJON/STREKNING/ANLEGG KUTJERN STASJON	BANE / BILRUTE GJØVIKBANEN	DISTRIKT OSLO
--------------------	---	-------------------------------	------------------

BYGN NR	KILOMETER	BYGNINGSTYPE	ADRESSE	MATRIKEL GNR BNR	BEBYGD AREAL	ETG	BRUTTO GOLVFLATE	HOVED- MATERIALE	BYGGEAR	TEGNINGER ARKIVNR	MERKNAD	EGET SKJEMA
1	91,80	Stasjonsbygning	Kutjern, 2843 Eina		115	1½		Tre	1902	Ak 1778 Ak 1769 O.d.B.15/27		X
2	91,80	Uthus, vedbu	" "		47	1		Tre				
3	91,52	Hvilebu	" "			1		Tre				
4	91,59	Vokterbolig	" "		63	1½		Tre	ca.1902	Ak 1769	} Skal selges	
5	91,61	Uthus, v.b.	" "		21	1		Tre				
6	91,62	Bryggerhus, v.b.	" "			1		Tre				





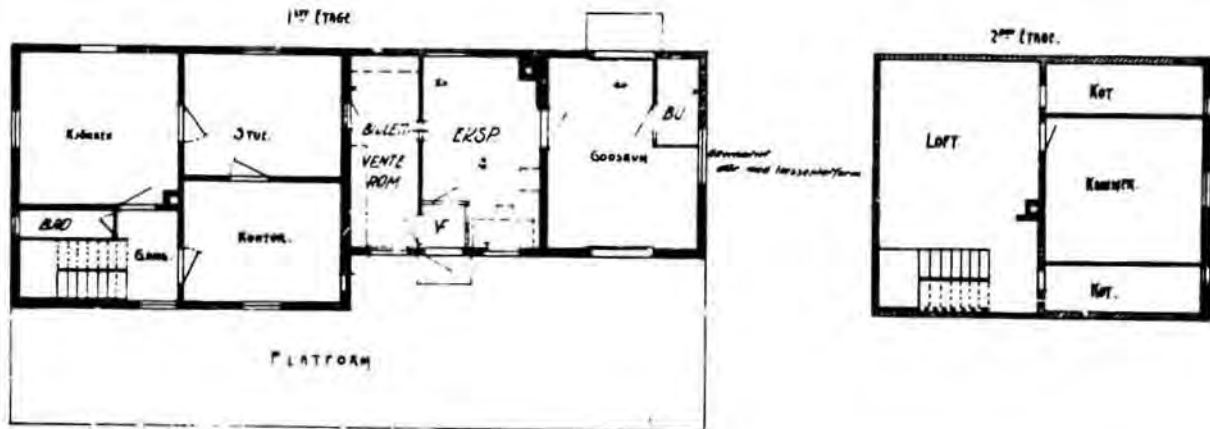
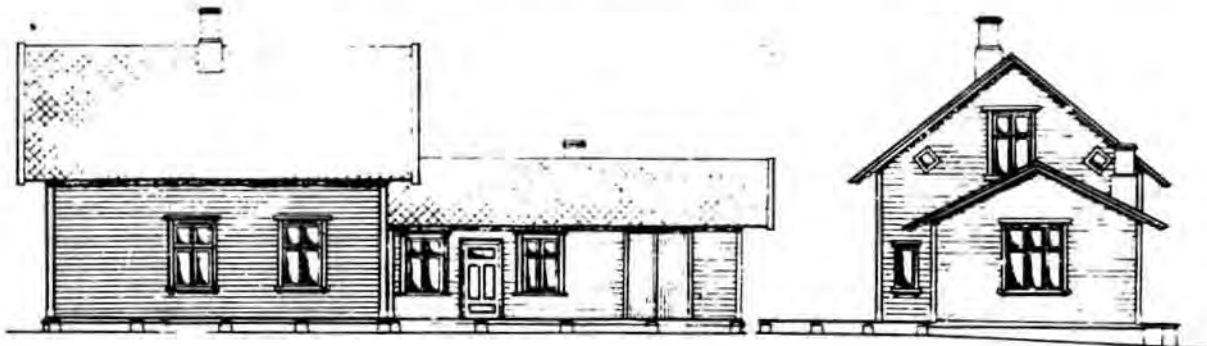
SITUASJONS- KART OVER: Kutjern stasjon	
BANE- STREKNING:	063 Roa-Eina
MÅLESTOKK:	1:2000
UTENHITT AV LINJENKART NR. E	O.d.B. 2630
BUSSEHOLDEPLASS I DIREKTE TILKENTNING TIL STASJONEN?	JA <input type="radio"/> NEI <input type="radio"/>
DROBSEHOLDEPLASS I DIREKTE TILKENTNING TIL STASJONEN?	JA <input type="radio"/> NEI <input type="radio"/>
DATE:	06.12.83



NSB · REGISTRERING AV BYGNINGER

Bak / Had 0703.75

NAV BYGNINGENS ART	KUTJERN STASJON Stasjonsbygning	STASJONSNR 0618	BYGN NR 1
BANESTREKNING	063 Roa - Eina	KILOMETER 91,80	
KOMMUNE.MATR.NR.	Gran	GÅRDSNR	BRUKSNR
ADRESSE	2843 Eina	DISTRIKT Oslo	



TEGNINGEN VISER

endringstegn.dat. 4.7.1907

M 1:200

OPPRINNELIG BRUKSFØRMÅL	PRIMÆRT Stasjonsbygning: -Ekspedisjon og venterom -Godsrom	SEKUNDÆRT -Bolig	
NAVÆRENDE BRUKSFØRMÅL	PRIMÆRT Fritidsbolig	SEKUNDÆRT	ANTALL LEILIGHETER: 1 ANTALL OVERNATTINGSROM: 0
FORHOLD TIL ANDRE HUS	Del av anlegg - frittstående		
FYSISK MILJØ- SAMMENHENG	Enkelthus spredt		

VERNEVERDI	<input type="checkbox"/> PRIO- RITERT	BYGNINGEN PRIORITERES SPESIELT SOM BEVA- RINGSOBJEKT (EVT. INTERN NSB-FREDNING)	<input type="checkbox"/> BYGNINGEN ER FREDET I MEDHOLD AV LOV OM KULTURMINNER
	<input type="checkbox"/> HØY	ENDRINGER SKAL IKKE FORETAS FØR ARKITEKTKONTORET HAR GODKJENT PLANENE. DETTE GJELDER OGSÅ UTSKIFTING AV DØRER, VINDUER, KLEDNING, TAKTEKKING OSV.	
	<input type="checkbox"/> MIDDELS		
	<input checked="" type="checkbox"/> LAV	ENDRINGER KAN FORETAS UTEN GODKJENNING FRA ARKITEKTKONTORET. DET HENVISES TIL GENE- RELLE RÅD OG RETNINGSLINJER.	
	<input type="checkbox"/> INGEN		

DIMENSJONER	HOVED*1AL M 18,4 x 5,5	BEBYGD AREAL M ² 115	ANTALL ETASJER 1½	BRUTTO GOLVAREAL M ²
-------------	---------------------------	------------------------------------	----------------------	------------------------------------

BYGNINGSDEL	TYPE.KONSTRUKSJON	INSTALLASJON	MERKNAD
FUNDAMENT	1. Ringmur fuget naturstein 2. Ringmur betong 3. Pilarer betong	SKORSTEIN	STK 2
		ELEKTRISITET	Innlagt
KJELLER UNDERETASJE	1. Kjeller, trebjelkelag 2. Kryperom, trebjelkelag 3. Åpent, trebjelkelag	OPPVARMING	PRIMERT:
			SEKUNDERT:
YTTERVEGG	1. Reisverk 2. Bindingsverk	VANN	
FASADEKLEDNING	Liggende faspanel	BAD	
TAKFORM	Saltak	TOALETT	TYPE
TAKTEKKING	Skifer -lapp		ANTALL:

VINDUER	Skiftet til kontor på baksiden. Øvrige opprinnelige.	DEKOR INNSKRIPSJONER	Profilerte sperre- og åsender.
DØRER	Godsporter opprinnelige. Øvrige skiftet til panelte dører.	INTERIØR	

BYGGGEAR	AR 1902	MERKNAD
TILBYGGING OMBYGGING FLYTTING	AR	ENDRING Tilbygd vokterbolig, type for Gjøvikbanen.

VEDLIKEHOLDS- TILSTAND	TILSTAND	GOD STAND	BEGYNNENDE FORFALL	FRAMSKREDET FORFALL	RUIN	EVT FORFALLSÅRSÅK
	AR					
	1983	X				

FARGESKJEMA	OPPRINNELIG	NAVERENDE	FRAMTIDIG	BYGGHERRE NSB
UTVENDIG VEGG		4A3 Blekgul		ARKITEKT Tegnet ved anlegget etter utkast av P.A. Due
VINDSKIER		4-5B4 Lysoransje-gul		
GERIKTER		- " -		BYGGMESTER
VINDUER		- " -		BYGNINGSTYPE Ekspedisjonshus for stop- pesteder ved Gjøvikbanen se andre oppl.
DØRER		7D4 Lysebrun		
HJØRNEBORD		4-5B4		

TEGNINGER (ARKIVHENVISNING)	Ak 1778	Ak 1769	O.d.B. 15/27
ELDRE FOTOGRAF			


ANDRE OPPLYSNINGER	Tilbygd Vokterbolig for Gjøvikbanen	UTGITT	DATO	REGISTR.	DATO 6.12.83
		RETTELSES- BLAD	NR	INNFORT DEN	AV
			NR	INNFORT DEN	AV
			NR	INNFORT DEN	AV

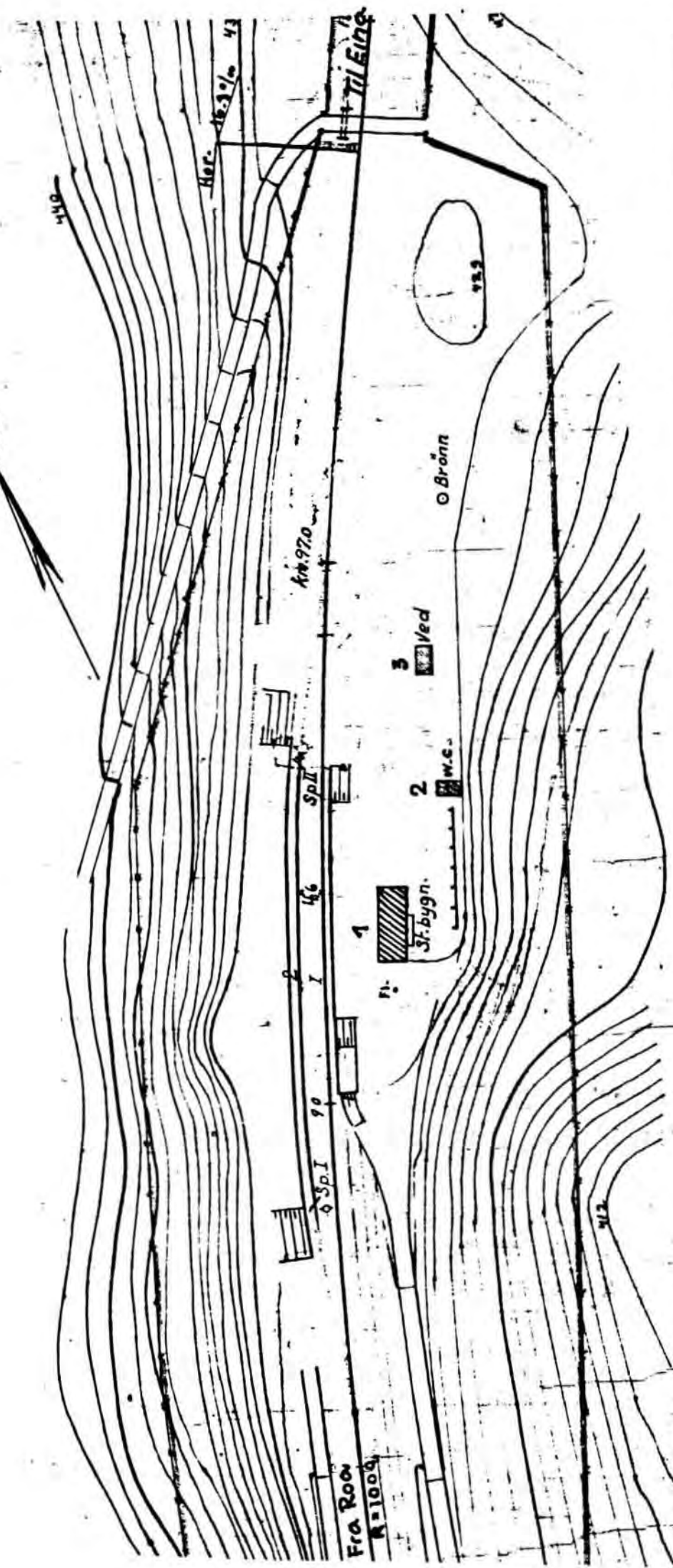
NSB - REGISTRERING AV BYGNINGER

 UTGITT:
 REVIDERT:

STASJONSNR 0619	STASJON/STREKNING/ANLEGG HÅGÅR STASJON	BANE / BILROUTE GJØVIKBANEN	DISTRIKT OSLO
--------------------	---	--------------------------------	------------------

BYGN NR	KILOMETER	BYGNINGSTYPE	ADRESSE	MATRIKKELN GNR BNR	BEBYGD AREAL	ETG	BRUTTO GOLVFLATE	HOVED- MATERIALE	BYGGEAR	TEGNINGER ARKIVNR	MERKNAD	EGET SKJEMA
1	96,93	Stasjonsbygning	Hågår, 2843 Eina		70	1½		Tre	1902	Ak 1778		X
2	96,96	Privet	" "		8	1		Tre				
3	96,98	Vedbu	" "		17	1		Tre			Garasje	
4	96,54	Vokterbolig	" "	129/7	63	1½		Tre	ca.1902	Ak 1769	} Solgt 1984	
5	96,55	Uthus, v.b.	" "	"	15	1		Tre				





SITUASJONS-		Høgår stasjon	
KART OVER:		063 Roa-Eina	
BANE-	STREKNING:	MÅLSTOKK: 1:1000	DATE: 10.12.82
UTSITT AV		LINJEKART NR.: 0.d.B. 2640	
BUSHOLDEPLASS I DIREKTE	TILKNYTNING TIL STASJONEN?	JA	<input type="checkbox"/>
ØRSJENHOLDEPLASS I DIREKTE	TILKNYTNING TIL STASJONEN?	JA	<input type="checkbox"/>



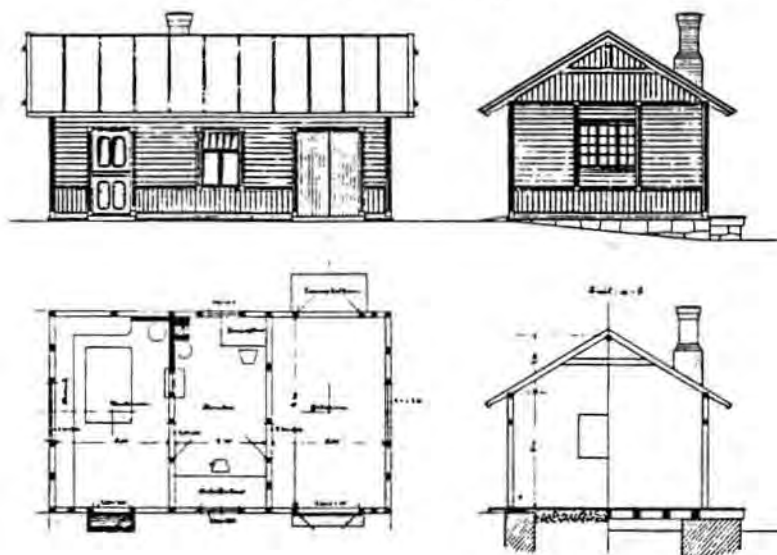
NSB · REGISTRERING AV BYGNINGER

Bak Had 0703.79

NAV BYGNINGENS ART	HÅGAR STASJON Stasjonsbygning	STASJONSNR 0619	BYGN NR 1
BANESTREKNING	063 Roa - Eina	KILOMETER 96,93	
KOMMUNE, MATR. NR.	Vestre Toten	GÅRDSNR.	BRUKSNR.
ADRESSE	2843 Eina	DISTRIKT Oslo	



206ant 117
Ekspedisjonsbygning for Stasjonsbetjent.



TEGNINGEN VISER Orig.tegn. dat. 17.2.1902

M 1:200

OPPRINNELIG BRUKSFØRMÅL	PRIMÆRT Ekspedisjonsbygning: -Ekspedisjonslokale -Godsrom	SEKUNDÆRT	
NÅVÆRENDE BRUKSFØRMÅL	PRIMÆRT Fritidsbolig	SEKUNDÆRT Rekvisitalager for bane- avdelingen	ANTALL LEILIGHETER: 1 ANTALL OVERNATTINGSROM: 0
FORHOLD TIL ANDRE HUS	Del av anlegg - frittstående		
FYSISK MILJØ- SAMMENHENG	Spredt landbruksbebyggelse		

VERNEVERDI	<input type="checkbox"/> PRIORITYERT	BYGNINGEN PRIORITYERES SPESIELT SOM BEVARINGSOBJEKT (EVT. INTERN NSB-FREDNING)	<input type="checkbox"/> BYGNINGEN ER FREDET I MEDHOLD AV LOV OM KULTURMINNER
	<input type="checkbox"/> HØY	ENDRINGER SKAL IKKE FORETAS FØR ARKITEKTKONTORET HAR GODKJENT PLANENE. DETTE GJELDER OGSÅ UTSKIFTING AV DØRER, VINDUER, KLEDNING, TAKTEKKING OSV.	
	<input checked="" type="checkbox"/> MIDDELS		
	<input type="checkbox"/> LAV	ENDRINGER KAN FORETAS UTEN GODKJENNING FRA ARKITEKTKONTORET. DET HENVISES TIL GJENNELLE RÅD OG RETNINGSLINJER.	
	<input type="checkbox"/> INGEN		

DIMENSJONER	HOVEDMÅL M 14,0 x 5,0	BEBYGD AREAL M ² 70	ANTALL ETASJER 1½	BRUTTO GOLVAREAL M ²
-------------	--------------------------	-----------------------------------	----------------------	------------------------------------

BYGNINGSDEL	TYPE.KONSTRUKSJON	INSTALLASJON	MERKNAD
FUNDAMENT	Fuget gråsteinsmur	SKORSTEIN	STK 1
KJELLER UNDERETASJE	1. Luftet kryperom, trebjelkelag 2. Oppfylt, pusset murgulv i venterommet	ELEKTRISITET	Innlagt
YTTERVEGG	1. Reisverk (stående plank) 2. Bindingsverk (godsrommet)	OPPVARMING	PRIMÆRT: Ved SEKUNDÆRT: Elektrisk
FASADEKLEDNING	1. Liggende faspanel 2. Stående faspanel i brystning og gavler	VANN	
TAKFORM	Saltak	BAD	
TAKTEKKING	Flate tegl-takstein	TOALETT	TYPE: ANTALL:

VINDUER	Opprinnelige, Krysspøst og 3-fags i 1. etg. To-fags m/små-ruter i 2 etg. og i godsrom	DEKOR INNSKRIPSJONER	Profilerte sperreender, Vindusgerikter, hjørnebord og båndgesimser av profilerte bord (over brystning og i gavltrekan.)
DØRER	Skiftet, panelte dører	INTERIØR	Gammelt trepanel, himling, listverk, ekspedisjonsluke og fyllingsdører i 1. etg.

BYGGGEÅR	AR 1902	MERKNAD
TILBYGGING OMBYGGING FLYTTING	AR	ENDRING Bygningen må enten være oppført avvikende fra tegningen (Bl. 1462 a iflg. protokoller), eller være påbygd kvistetasje og tilbygd en forlengelse av godsrommet. Påbygg og tilbygg er i preg og detaljering i overenstemmelse med resten av bygningen og med tegningen.

VEDLIKEHOLDS- TILSTAND	TILSTAND	I GOD STAND	BEGYNNENDE FORFALL	FRAMSKREDET FORFALL	RUIN	EVT FORFALLSÅRSÅK
	AR					
	1982	X				

FARGESKJEMA	OPPRINNELIG	NAVERENDE	FRAMTIDIG	BYGGHERRE
UTVENDIG VEGG		B-9F6 Mørkbrun		NSB
VINDSKIER		B-9F6		ARKITEKT Tegnet ved anlegget etter forslag fra P.A. Due
GERIKTER		BD8 Rødbrun		BYGGMESTER
VINDUER		4B2 Gulgrå		
DØRER		9F4-5 Mørkbrun		BYGNINGSTYPE "Expeditions hus for stoppesteder Christiania - Gjøvikbanen
HJØRNEBORD		B-9F6		

TEGNINGER (ARKIVHENVISNING)	Ak 1778 (tegning Bl. 1462a.)
ELDRE FOTOGRAF	

ANDRE OPPLYSNINGER	UTGITT	DATO	REGISTR.	DATO 10.12.82
	RETTELSES- BLAD	NR	INNFORT DEN	AV
		NR	INNFORT DEN	AV
		NR	INNFORT DEN	AV

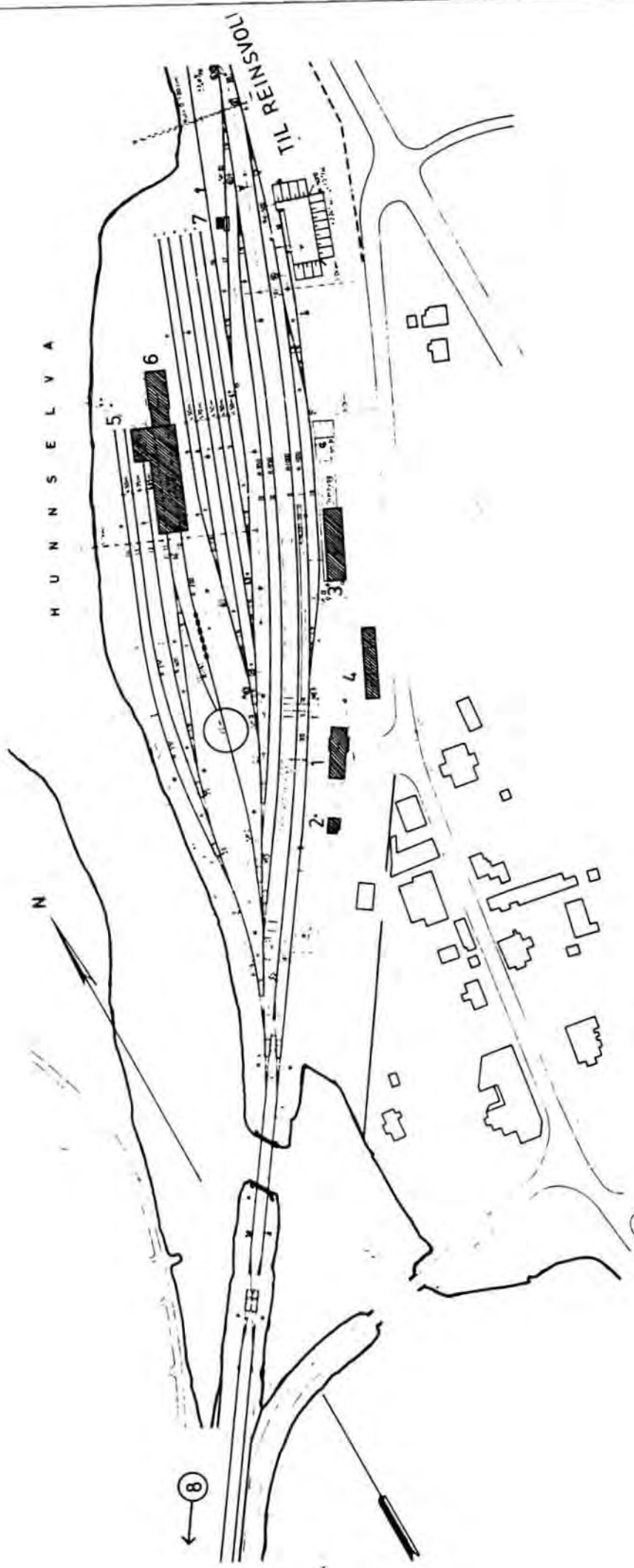
NSB · REGISTRERING AV BYGNINGER

UTGITT:
REVIDERT:

STASJONSNR 0620	STASJON/STREKNING/ANLEGG EINA STASJON	BANE / BILROUTE GJØVIKBANEN	DISTRIKT OSLO
--------------------	--	--------------------------------	------------------

BYGN NR	KILOMETER	BYGNINGSTYPE	ADRESSE	MATRIKEL GNR BNR	BEBYGD AREAL	ETG	BRUTTO GOLVFLATE	HOVED- MATERIALE	BYGGEAR	TEGNINGER ARKIVNR	MERKNAD	EGET SKJEMA
1	100,89	Stasjonsbygning	2843 Eina		172	2		Tre	1902	Bl. 1944 Ak 11259		X
2	100,86	Uthus	"		41	1½		Tre	1902	Bl. 830		X
3	100,99	Godshus	"		282	1		Tre	ca. 1945	O.d.B. 20/6 " 20/7		X
4	100,93	Lager, garasje og reléhus	"		198	1		Mur, tre	1962	Ak 11115		X
5	101,02	Lok. stall	"		734	1		Betong	1957	Ak 10810		X
6	101,06	Velferdsbygg	"		226	2		Mur	1957	Ak 10810		X
7	101,13	Vognvektbu	"									
8	101,56	Bm. bolig	"	174/39	118	1½		Tre	1952	O.d.B. 6/64	Ved Valdres- banen	X





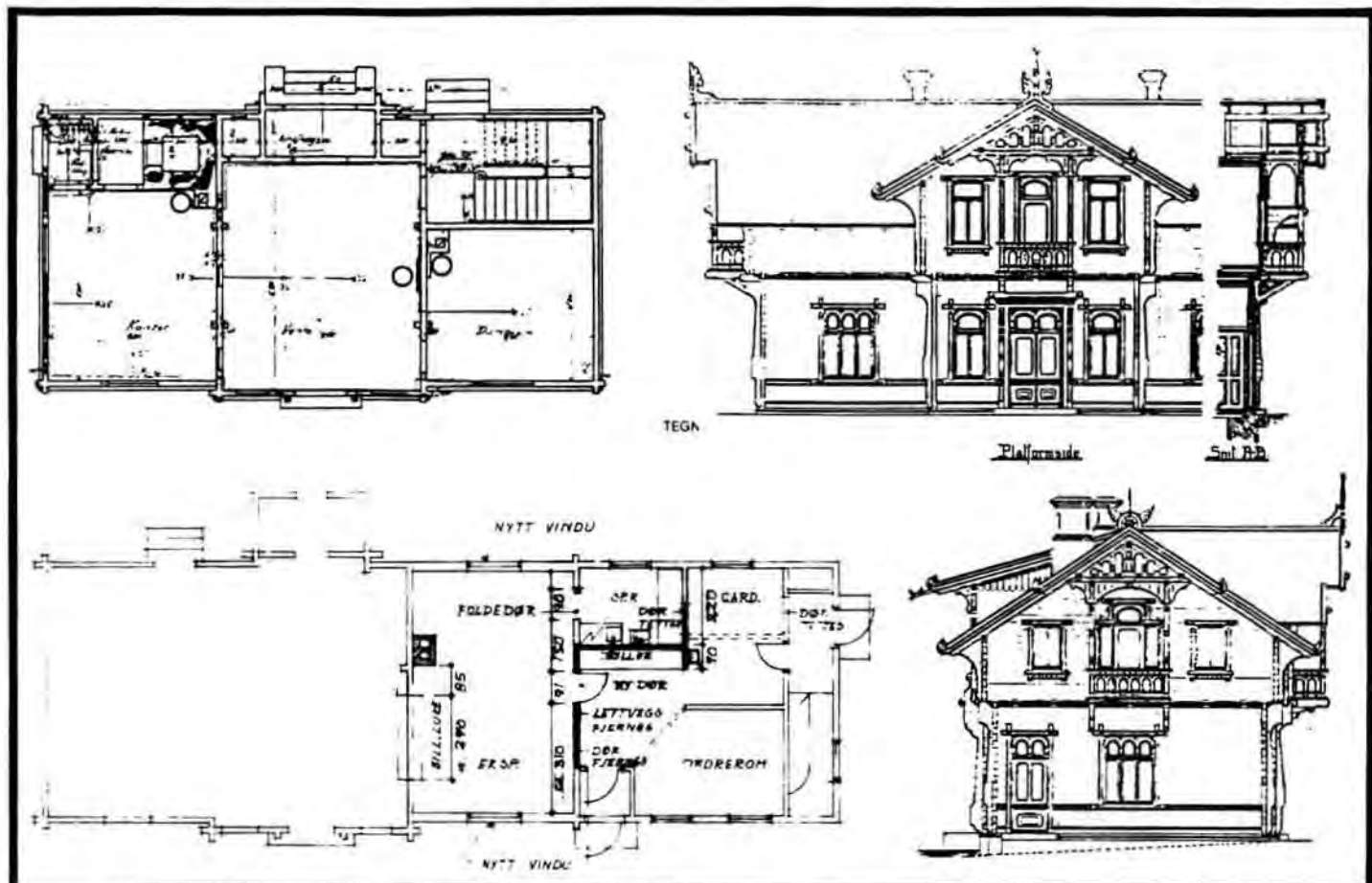
SITUASJONS- KART OVER:	Eina stasjon	
BANE- STREKING:	068	Eina-Fagernes
MÅLSTOKK:	1:2500	DATE: 6.12.83
UTBRITT AV LINJEKART NR.:	Od.B. 2650	
BUSHOLDEPLASS I DIREKTE TILKNYTING TIL STASJONEN?	JA	<input type="radio"/> NEI <input type="radio"/>
DRØJEMOLDEPLASS I DIREKTE TILKNYTING TIL STASJONEN?	JA	<input type="radio"/> NEI <input type="radio"/>



NSB · REGISTRERING AV BYGNINGER

Bak Had 070375

NAV BYGNINGENS ART	EINA STASJON Stasjonsbygning	STASJONSNR. 0620	BYGN NR. 1
BANESTREKNING	063 Roa - Eina	KILOMETER 100,89	
KOMMUNE, MATR. NR.	Vestre Toten	GÅRDSNR.	BRUKSNR.
ADRESSE	2843 Eina	DISTRIKT Oslo	



TEGNINGEN VISER Orig.tegn.dat. 22.5.1897, Endringstegn.dat. 18.11.1982 M 1:200

OPPRINNELIG BRUKSFØRMÅL	PRIMÆRT Stasjonsbygning: -Ekspedisjon og venterom -Bolit	SEKUNDÆRT	
NÅVÆRENDE BRUKSFØRMÅL	PRIMÆRT Stasjonsbygning: -Ekspedisjon og venterom -Bolit	SEKUNDÆRT -Restaurant -Toaletter	ANTALL LEILIGHETER: 1 ANTALL OVERNATTINGSROM: 0
FORHOLD TIL ANDRE HUS	Del av anlegg - frittstående		
FYSISK MILJØ- SAMMENHENG	Mindre tettsted		

VERNEVERDI	<input type="checkbox"/> PRIO- RITERT	BYGNINGEN PRIORITERES SPESIELT SOM BEVA- RINGSOBJEKT (EVT INTERN NSB-FREDNING)	<input type="checkbox"/> BYGNINGEN ER FREDET I MEDHOLD AV LOV OM KULTURMINNER
	<input type="checkbox"/> HØY	ENDRINGER SKAL IKKE FORETAS FØR ARKITEKTKONTORET HAR GODKJENT PLANENE. DETTE GJELDER OGSÅ UTSKIFTING AV DØRER, VINDUER, KLEDNING, TAKTEKKING OSV.	
	<input checked="" type="checkbox"/> MIDDELS		
	<input type="checkbox"/> LAV	ENDRINGER KAN FORETAS UTEN GODKJENNING FRA ARKITEKTKONTORET. DET HENVISES TIL GENE- RELLE RÅD OG RETNINGSLINJER.	
<input type="checkbox"/> INGEN			

DIMENSJONER	HØVEDTÅL M 22,6 x 7,5	BEBYGD AREAL M ² 172	ANTALL ETASJER 2	BRUTTO GOLVAREAL M ²
-------------	--------------------------	------------------------------------	---------------------	------------------------------------

BYGNINGSDEL	TYPE, KONSTRUKSJON	INSTALLASJON	MERKNAD
FUNDAMENT	1. Ringmur, fuget naturstein 2. Ringmur, betong	SKORSTEIN	STK 2
		ELEKTRISITET	Innlagt
KJELLER UNDERETASJE	1. Kjeller, trebjelkelag 2. ?	OPPVARMING	PRIMERT: Elektrisk SEKUNDERT: Parafin
			VANN
YTTERVEGG	1. Tømmerlaft 2. Bindingsverk	BAD	Innlagt
FASADEKLEDNING	1. Ingen 2. Liggende panel	TOALET	TYPE: WC ANTALL: 6 + 1 urinal
TAKFORM	Saltak		
TAKTEKING	Hoggen skifer -lapp		

VINDUER	Noen få små vinduer i 2 etg. opprinnelig. Øvrige skiftet. 1983: 2 vinduer til kontor skiftet til lik opprinnelig.	DEKOR INNSKRIPSJONER	Alle opprinnelige detaljer i behold
DØRER	Opprinnelig dør inngang 2. etg. ellers alle nye.	INTERIØR	Intet eldre interiør i behold heller ikke i gammelt venterom Dette finnes sannsynligvis under platene.Himling senket.

BYGGEÅR	AR 1902	MERKNAD
TILBYGGING OMBYGGING FLYTTING	AR 1955 1983	ENDRING Tilbygd 7,4 m i en etasje mot sør. 1. etg.: Kontor og ekspedisjon Kjeller, toaletter og dusj. Tilbygg ominnredet.

VEDLIKEHOLDS- TILSTAND	TILSTAND	I GOD STAND	BEGYNNENDE FORFALL	FRAMSKREDET FORFALL	RUIN	EVT FORFALLSÅRSÅK
	AR					
	1983	X				

FARGESKJEMA	OPPRINNELIG	NAVERENDE	FRAMTIDIG	BYGGHERRE
UTVENDIG VEGG		9F6 Mørkebrun		NSB
VINDSKIER		BE4 Rødbrun		ARKITEKT P.A. Due, endringer v/ NSB-AK
GERIKTER		- " -		BYGGMESTER
VINDUER		- " -		BYGNINGSTYPE
DØRER		9F4 Mørkebrun		Stasjonsbygning 3. klasse for Christiania - Gjøvik- banen.
HJØRNEBORD				

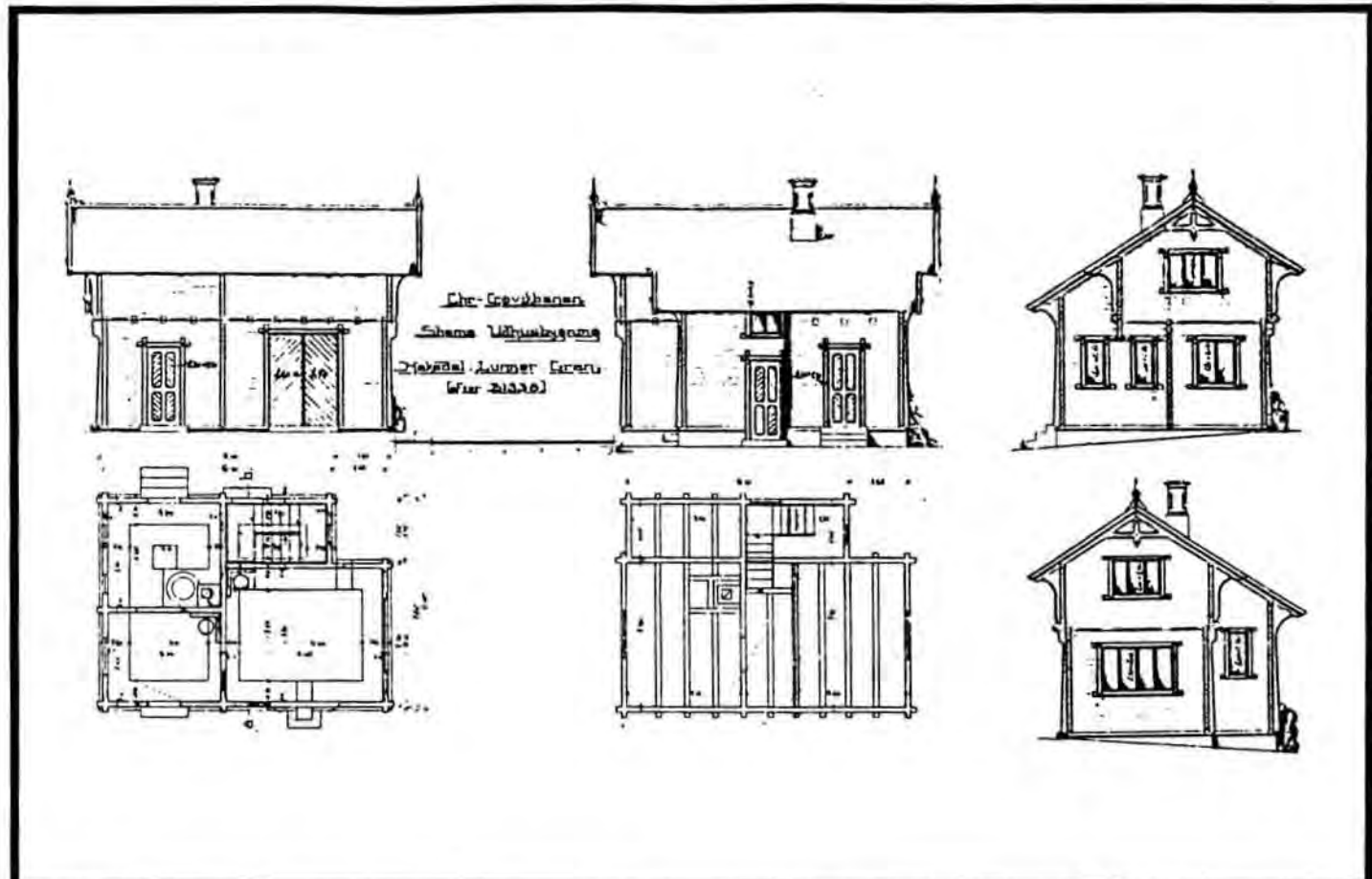
TEGNINGER (ARKIVHENVISNING)	B1. 1944, Ak 11259
ELDRE FOTOGRAF	

ANDRE OPPLYSNINGER	Nytt vindu til kontor, lik oppr. 	UTGITT	DATO	REGISTR.	DATO
					6.12.83
		RETTELSES- BLAD	NR	INNFORT DEN	AV
			NR	INNFORT DEN	AV
		NR	INNFORT DEN	AV	

NSB · REGISTRERING AV BYGNINGER

Bak Hød 070375

NAV BYGNINGENS ART	EINA STASJON Uthus	STASJONSNR 0620	BYGN NR 2
BANESTREKNING	063 Roa - Eina	KILOMETER 100,86	
KOMMUNE.MATR.NR.	Vestre Toten	GARDSNR	BRUKSNR
ADRESSE	2843 Eina	DISTRIKT Oslo	



TEGNINGEN VISER Orig.tegn. dat. 29.12.1897

M 1:200

OPPRINNELIG BRUKSFORMAL	PRIMÆRT Uthus: -Ilgods -Overnatting	SEKUNDÆRT -Bryggerhus	
NÅVERENDE BRUKSFORMAL	PRIMÆRT Kontor Lager	SEKUNDÆRT Leilighet	ANTALL LEILIGHETER: 0 ANTALL OVERNATTINGSROM: 1
FORHOLD TIL ANDRE HUS	Del av anlegg - frittstående		
FYSISK MILJØ- SAMMENHENG	Mindre tettsted		

VERNEVERDI	<input type="checkbox"/> PRIORITYERT	BYGNINGEN PRIORITYERES SPESIELT SOM BEVARINGSOBJEKT (EVT INTERN NSB-FREDNING)	<input type="checkbox"/> BYGNINGEN ER FREDET I MEDHOLD AV LOV OM KULTURMINNER
	<input checked="" type="checkbox"/> HØY	ENDRINGER SKAL IKKE FORETAS FØR ARKITEKTKONTORET HAR GODKJENT PLANENE. DETTE GJELDER OGSÅ UTSKIFTING AV DØRER, VINDUER, KLEDNING, TAKTEKKING OSV.	
	<input type="checkbox"/> MIDDELS		
	<input type="checkbox"/> LAV	ENDRINGER KAN FORETAS UTEN GODKJENNING FRA ARKITEKTKONTORET. DET HENVISES TIL GENERELLE RÅD OG RETNINGSLINJER.	
	<input type="checkbox"/> INGEN		

DIMENSJONER	HØVED'IAL M 7,7 x 5,6	BEBYGD AREAL M ² 41	ANTALL ETASJER 1½	BRUTTO GOLVAREAL M ²
-------------	--------------------------	-----------------------------------	----------------------	------------------------------------

BYGNINGSDEL	TYPE.KONSTRUKSJON	INSTALLASJON	MERKNAD
FUNDAMENT	Fuget naturstein	SKORSTEIN	STK 1
KJELLER UNDERETASJE	Kryperom, trebjelkelag	ELEKTRISITET	Innlagt
YTTERVEGG	Tømmerlaft	OPPVARMING	PRIMÆRT: Elektrisk SEKUNDÆRT:
FASADEKLEDNING	Ingen	VANN	Innlagt Frakoblet
TAKFORM	Saltak	BAD	Ikke innlagt
TAKTEKKING	Hoggen skifer -lapp	TOALETT	TYPE ANTALL

VINDUER	Nytt stort vindu i 1. etg. Ellers opprinnelige	DEKOR INNSKRIPSJONER	Alle opprinnelige detaljer bevart
DØRER	Kun en original dør i behold, dør til 2. etg.	INTERIØR	

BYGGGEAR	AR 1902	MERKNAD
TILBYGGING OMBYGGING FLYTTING	AR	ENDRING

VEDLIKEHOLDS- TILSTAND	TILSTAND	I GOD STAND	BEGYNNENDE FORFALL	FRAMSKREDET FORFALL	RUIN	EVT FORFALLSÅRSÅK
	AR					
	1979	X				

FARGESKJEMA	OPPRINNELIG	NAVÆRENDE	FRAMTIDIG	BYGGHERRE NSB
UTVENDIG VEGG		9F6 Mørkebrun	9F6	ARKITEKT Paul A. Due
VINDSKIER		8E4 Rødbrun	8E4	
GERIKTER		- " -	"	BYGGMESTER
VINDUER		- " -	"	
DØRER		9F4 Mørkebrun	9F4	BYGNINGSTYPE som Hakadal, Lunner og Gran STILPREG
HJØRNEBORD				

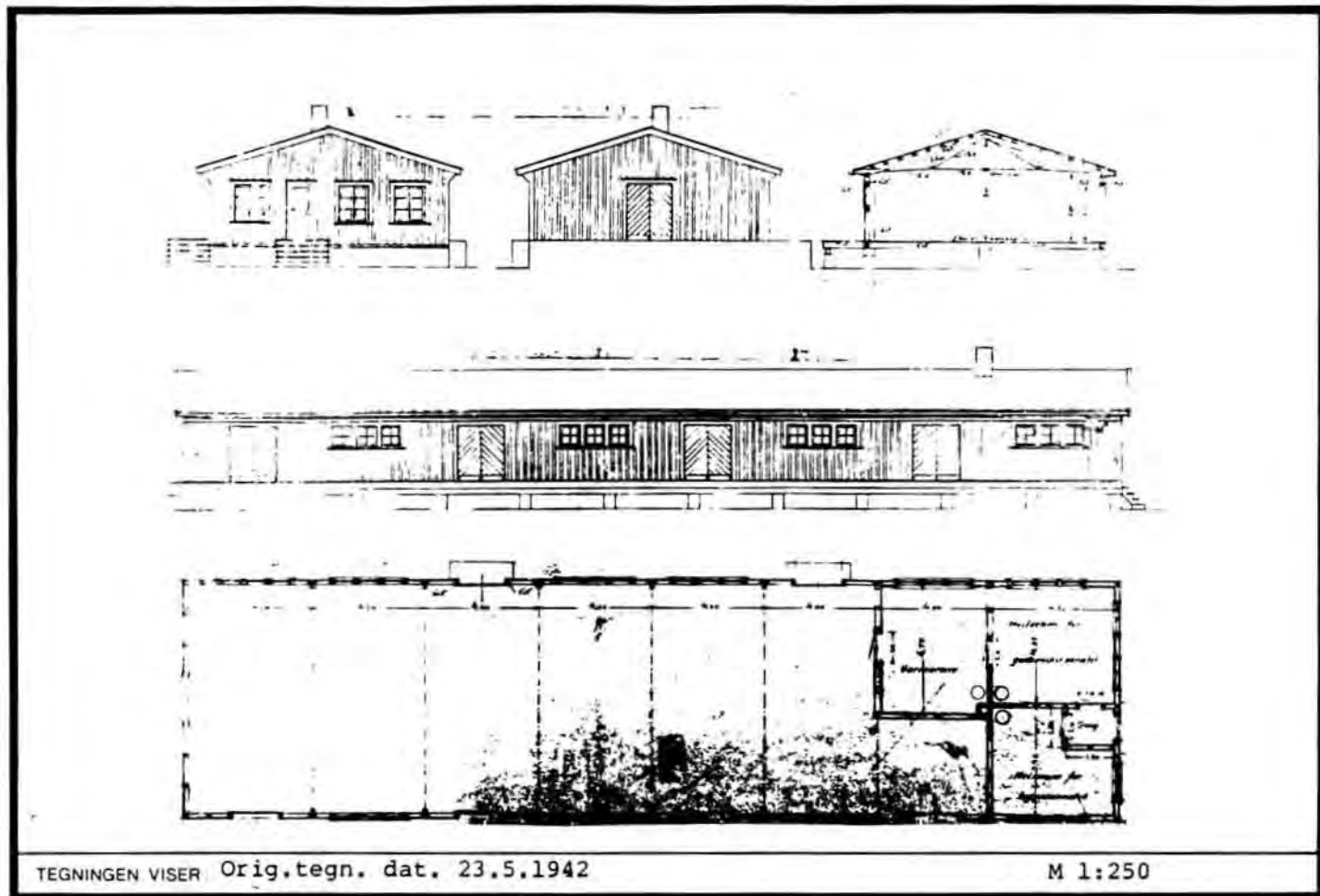
TEGNINGER (ARKIVHENVISNING)	B1. 830
ELDRE FOTOGRAF	

ANDRE OPPLYSNINGER	UTGITT	DATO	REGISTR.	DATE 12.1.79
	RETTELSESB- BLAD	NR	INNFORT DEN	AV
		NR	INNFORT DEN	AV
NR		INNFORT DEN	AV	

NSB · REGISTRERING AV BYGNINGER

Bak Had 070375

NAV BYGNINGENS ART	EINA STASJON Godshus	STASJONSNR 0620	BYGN NR 3
BANESTREKNING	063 Roa - Eina	KILOMETER 100,99	
KOMMUNE.MATR.NR.	Vestre Toten	GÅRDSNR	BRUKSNR
ADRESSE	2843 Eina	DISTRIKT Oslo	



TEGNINGEN VISER Orig.tegn. dat. 23.5.1942

M 1:250

OPPRINNELIG BRUKSFORMÅL	PRIMÆRT Godshus m/kontor	SEKUNDÆRT	
NÅVÆRENDE BRUKSFORMÅL	PRIMÆRT Godshus m/kontor	SEKUNDÆRT	ANTALL LEILIGHETER: 0 ANTALL OVERNATTINGSROM: 0
FORHOLD TIL ANDRE HUS	Del av anlegg - frittstående		
FYSISK MILJØ- SAMMENHENG	Mindre tettsted		

VERNEVERDI	<input type="checkbox"/> PRIO- RITERT	BYGNINGEN PRIORITERES SPESIELT SOM BEVA- RINGSOBJEKT (EVT. INTERN NSB-FREDNING)	<input type="checkbox"/> BYGNINGEN ER FREDET I MEDHOLD AV LOV OM KULTURMINNER
	<input type="checkbox"/> HØY	ENDRINGER SKAL IKKE FORETAS FØR ARKITEKTKONTORET HAR GODKJENT PLANENE. DETTE GJELDER OGSÅ UTSKIFTING AV DØRER, VINDUER, KLEDNING, TAKTEKKING OSV.	
	<input type="checkbox"/> MIDDELS		
	<input checked="" type="checkbox"/> LAV	ENDRINGER KAN FORETAS UTEN GODKJENNING FRA ARKITEKTKONTORET. DET HENVISES TIL GENE- RELLE RÅD OG RETNINGSLINJER.	
	<input type="checkbox"/> INGEN		

DIMENSJONER	HOVEDTÅL M 33, x 8,5	BEBYGD AREAL M ² 282	ANTALL ETASJER 1	BRUTTO GOLVAREAL M ²
-------------	-------------------------	------------------------------------	---------------------	------------------------------------

BYGNINGSDEL	TYPE.KONSTRUKSJON	INSTALLASJON	MERKNAD
FUNDAMENT	Ringmur, fuget naturstein	SKORSTEIN	STK 1
KJELLER UNDERETASJE	Kryperom, trebjelkelag	ELEKTRISITET	Innlagt
YTTERVEGG	Bindingsverk	OPPVARMING	PRIMÆRT Elektrisk SEKUNDÆRT: Koks
FASADEKLEDNING	Stående panel, tømmermannspanel	VANN	Innlagt
TAKFORM	Saltak	BAD	Ikke innlagt
TAKTEKKING	Bølgeblikk	TOALET	TYPE ANTALL

VINDUER	Skiftet i sør-fasade. Øvrige opprinnelige	DEKOR INNSKRIPSJONER	
DØRER	Skiftet i sør-fasade. Øvrige opprinnelige	INTERIØR	Stor rundovn (Drm.) i varmerom 4 fotos (store) i ramme " (fra Raumabanen, Kafebilder). 1 parafinlampe fra Reinsvold.

BYGGÅR	ÅR 1945	MERKNAD ca.
TILBYGGING OMBYGGING FLYTTING	ÅR	ENDRING

VEDLIKEHOLDS- TILSTAND	TILSTAND ÅR	I GOD STAND	BEGYNNENDE FORFALL	FRAMSKREDET FORFALL	RUIJN	EVT FORFALLSÅRSÅK
	1983	X				

FARGESKJEMA	OPPRINNELIG	NAVÆRENDE	FRAMTIDIG	BYGGHERRE NSB
UTVENDIG VEGG		5F3 Gråbrun		ARKITEKT
VINDSKIER		Hvit		BYGGMESTER
GERIKTER				BYGNINGSTYPE
VINDUER		Hvit / Klar lakk		STILPREG
DØRER		5F3 / Klar lakk		
HJØRNEBORD				

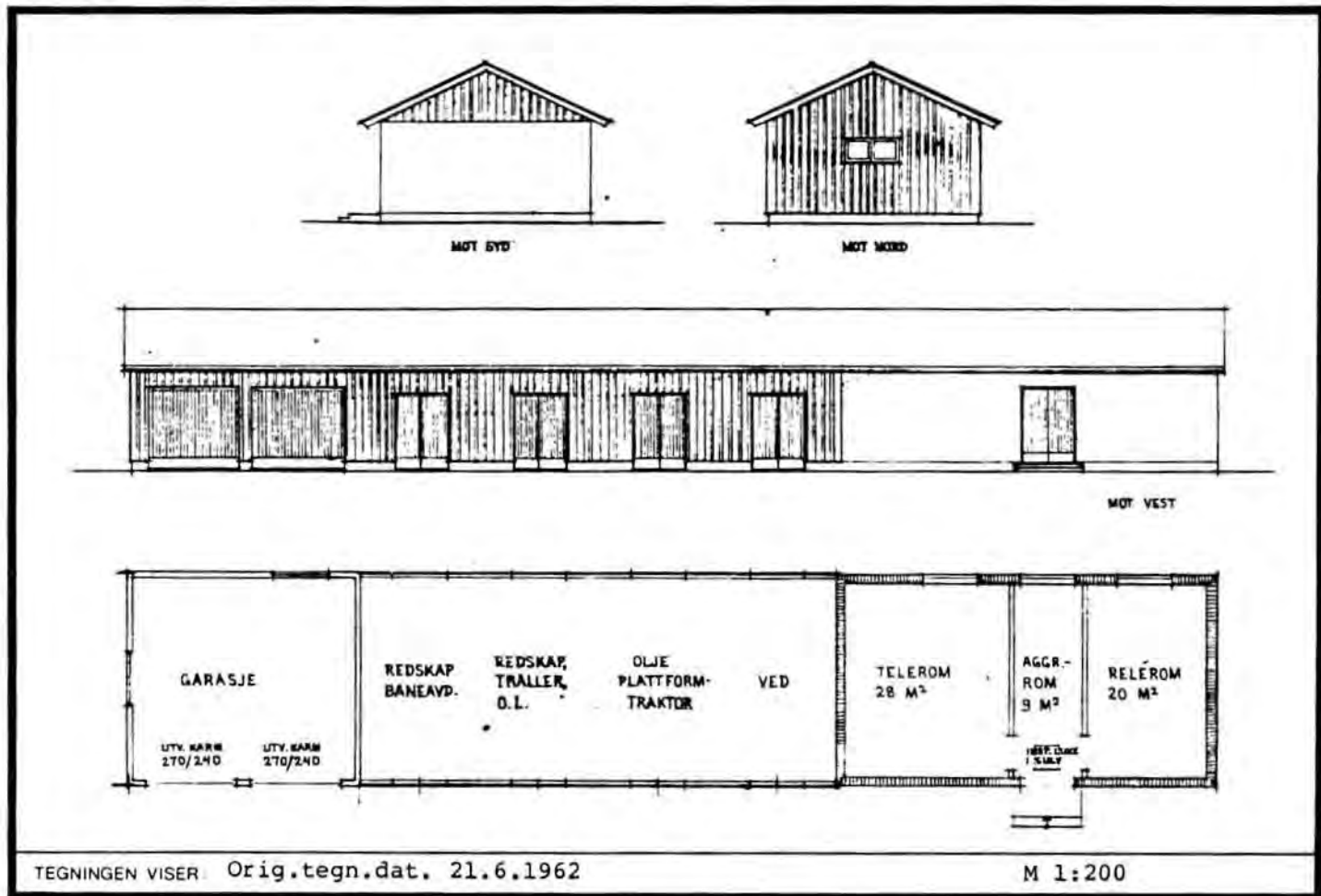
TEGNINGER (ARKIVHENVISNING)	O.d.B. 20/6 og 20/7
ELDRE FOTOGRAF	

ANDRE OPPLYSNINGER	Opprinnelig godshus etter tegn. Bl.64a revet.	UTGITT	DATO	REGISTR.	DATO 6.12.83
		RETTELSES- BLAD	NR	INNFORT DEN	AV
			NR	INNFORT DEN	AV
			NR	INNFORT DEN	AV

NSB · REGISTRERING AV BYGNINGER

Bak Had 070379

NAVN BYGNINGENS ART	EINA STASJON Lager, garasje og reléhus	STASJONSNR 0620	BYGN NR 4
BANESTREKNING	063 Roa - Eina	KILOMETER	100,93
KOMMUNE.MATR.NR	Vestre Toten	GÅRDSNR	BRUKSNR
ADRESSE	2843 Eina	DISTRIKT	Oslo



OPPRINNELIG BRUKSFORMÅL	PRIMERT Lager Reléhus Garasje	SEKUNDÆRT -Telefonrom -Relérom -Aggregatrum	
NAVÆRENDE BRUKSFORMÅL	PRIMERT Lager Reléhus Garasje	SEKUNDÆRT -Telefonrom -Relérom -Aggregatrum	ANTALL LEILIGHETER: 0 ANTALL OVERNATTINGSROM: 0
FORHOLD TIL ANDRE HUS	Del av anlegg - frittstående		
FYSISK MILJØ- SAMMENHENG	Mindre tettsted		

VERNEVERDI	<input type="checkbox"/> PRIO- RITERT	BYGNINGEN PRIORITERES SPESIELT SOM BEVA- RINGSOBJEKT (EVT. INTERN NSB-FREDNING)	<input type="checkbox"/> BYGNINGEN ER FREDET I MEDHOLD AV LOV OM KULTURMINNER
	<input type="checkbox"/> HØY	ENDRINGER SKAL IKKE FORETAS FØR ARKITEKTKONTORET HAR GODKJENT PLANENE. DETTE GJELDER OGSÅ UTSKIFTING AV DØRER, VINDUER, KLEDNING, TAKTEKKING OSV.	
	<input type="checkbox"/> MIDDELS		
	<input type="checkbox"/> LAV		
	<input type="checkbox"/> INGEN	ENDRINGER KAN FORETAS UTEN GODKJENNING FRA ARKITEKTKONTORET. DET HENVISES TIL GENE- RELLE RÅD OG RETNINGSLINJER.	

DIMENSJONER	HOVEDÅL M 32,0 x 6,2	BEBYGD AREAL M ² 198	ANTALL ETASJER 1	BRUTTO GOLVAREAL M ²
-------------	-------------------------	------------------------------------	---------------------	---------------------------------

BYGNINGSDEL	TYPE.KONSTRUKSJON	INSTALLASJON	MERKNAD
FUNDAMENT	Betong ringmur	SKORSTEIN	STK. 0
KJELLER UNDERETASJE	1. Oppfylt, betong på kult 2. Oppfylt, kult og singel 3. Betongdrager og - dekke	ELEKTRISITET	Innlagt
YTTERVEGG	1. Bindingsverk 2. Lettbetongblokker, mur	OPPVARMING	PRIMERT Elektrisk (i garasje og relérom)
FASADEKLEDNING	1. Stående panel, tømmermannspanel 2. Puss	VANN	Ikke innlagt
TAKFORM	Saltak	BAD	Ikke innlagt
TAKTEKKING	Asbestementplater i fasett mønster	TOALETT	TYPE ANTALL

VINDUER	Opprinnelig	DEKOR INNSKRIPSJONER	
DØRER	Opprinnelig	INTERIØR	

BYGGEÅR	ÅR 1962	MERKNAD
TILBYGGING OMBYGGING FLYTTING	ÅR	ENDRING

VEDLIKEHOLDS- TILSTAND	TILSTAND ÅR	I GOD STAND	BEGYNNENDE FORFALL	FRAMSKREDET FORFALL	RUIN	EVT FORFALLSÅRSÅK
	1983	X				

FARGESKJEMA	OPPRINNELIG	NAVERENDE	FRAMTIDIG	BYGGHERRE NSB
UTVENDIG VEGG		6P8 Mørkebrun		ARKITEKT NSB-Ak v/ A. Sundby, H. Seierstad
VINDSKIER		6D5 Lysebrun		BYGGMESTER
GERIKTER				BYGNINGSTYPE
VINDUER		6D5		STILPREG
DØRER		"		
HJØRNEBORD				

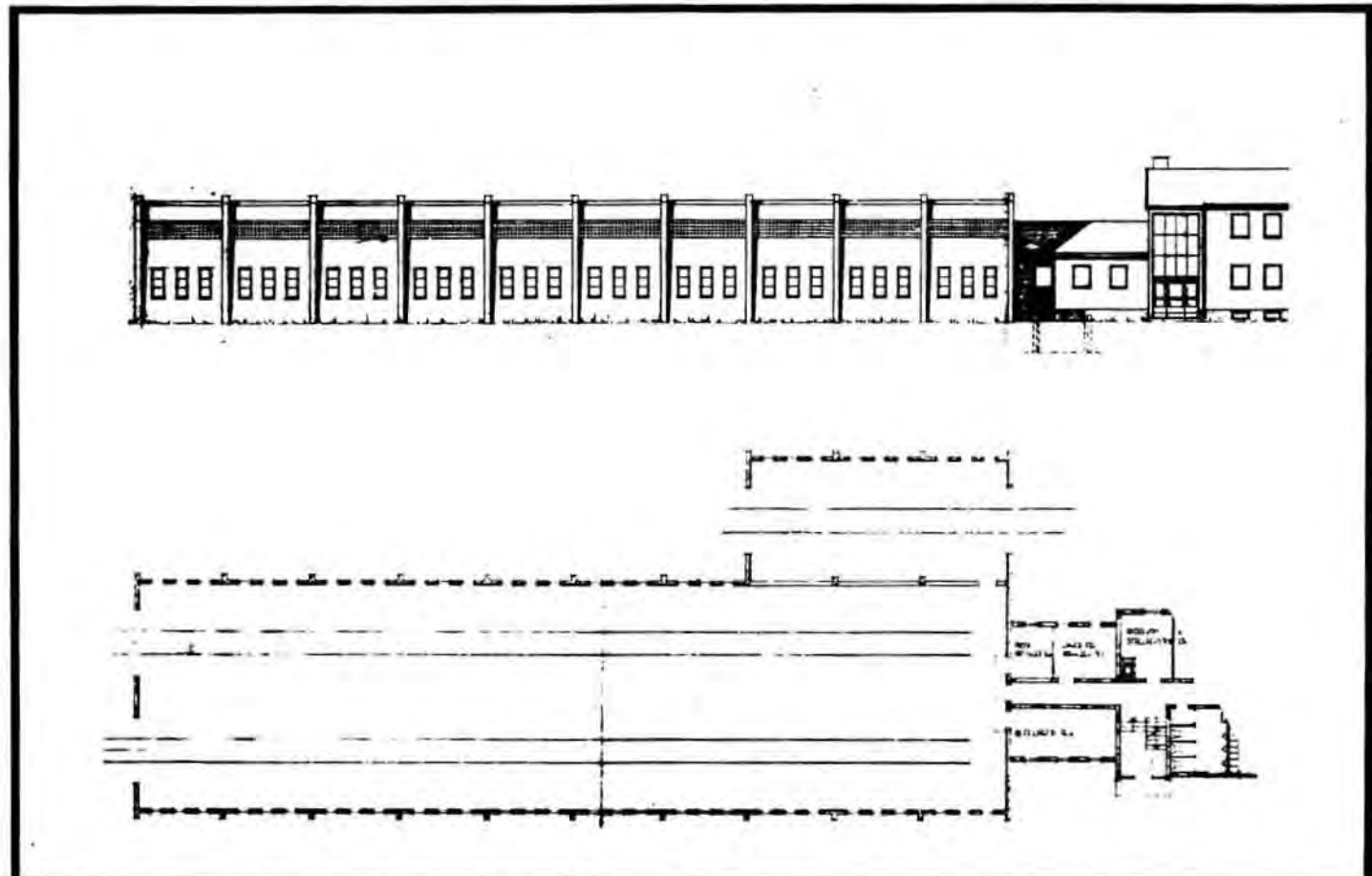
TEGNINGER (ARKIVHENVISNING)	Ak 11115
ELDRE FOTOGRAF	

ANDRE OPPLYSNINGER	UTGITT	DATO	REGISTR.	DATO 6.12.83
	RETTELSES- BLAD	NR	INNFØRT DEN	AV
		NR	INNFØRT DEN	AV
		NR	INNFØRT DEN	AV

NSB · REGISTRERING AV BYGNINGER

Bak / Had 0703.75

NAVN BYGNINGENS ART	EINA STASJON Lokomotivstall	STASJONSNR 0620	BYGN NR 5
BANESTREKNING	o63 Roa - Eina	KILOMETER	101,02
KOMMUNE.MATR.NR.	Vestre Toten	GÅRDSNR.	BRUKSNR.
ADRESSE	2843 Eina	DISTRIKT	Oslo



TEGNINGEN VISER Orig.tegn.dat. 26.11.1955 og 3.8.1956

M 1:400

OPPRINNELIG BRUKSFØRMÅL	PRIMÆRT Lokomotivstall Traktorstall	SEKUNDÆRT	
NAVÆRENDE BRUKSFØRMÅL	PRIMÆRT Lokomotivstall Traktorstall	SEKUNDÆRT	ANTALL LEILIGHETER: 0 ANTALL OVERNATTINGSROM: 0
FORHOLD TIL ANDRE HUS	Del av anlegg - sammenbygd med velferdshus		
FYSISK MILJØ- SAMMENHENG	Mindre tettsted		

VERNEVERDI	<input type="checkbox"/>	PRIORITERT	BYGNINGEN PRIORITERES SPESIELT SOM BEVARINGSOBJEKT (EVT. INTERN NSB-FREDNING)	<input type="checkbox"/>	BYGNINGEN ER FREDET I MEDHOLD AV LOV OM KULTURMINNER
	<input type="checkbox"/>	HØY	ENDRINGER SKAL IKKE FORETAS FØR ARKITEKTKONTORET HAR GODKJENT PLANENE. DETTE GJELDER OGSÅ UTSKIFTING AV DØRER, VINDUER, KLEDNING, TAKTEKKING OSV.		
	<input checked="" type="checkbox"/>	MIDDELS			
	<input type="checkbox"/>	LAV	ENDRINGER KAN FORETAS UTEN GODKJENNING FRA ARKITEKTKONTORET. DET HENVISES TIL GENERELLE RÅD OG RETNINGSLINJER.		
	<input type="checkbox"/>	INGEN			

DIMENSJONER	HOVED' TAL M 48,6 x 13,0	BEBYGD AREAL M ² 734	ANTALL ETASJER 1	BRUTTO GOLVAREAL M ²
-------------	-----------------------------	------------------------------------	---------------------	------------------------------------

BYGNINGSDEL	TYPE.KONSTRUKSJON	INSTALLASJON	MERKNAD
FUNDAMENT	Betong ringmur	SKORSTEIN	STK 0
KJELLER UNDERETASJE	Oppfylt betong på kult, smøregraver	ELEKTRISITET	Innlagt
YTTERVEGG	Betong	OPPVARMING	PRIMERT: Olje (sentralfyri SEKUNDERT: velferdshus)
FASADEKLEDNING	Puss	VANN	Innlagt
TAKFORM	Saltak	BAD	Ikke innlagt
TAKTEKKING	Papp	TOALETT	TYPE: ANTALL 0

VINDUER	Opprinnelig	DEKOR INNSKRIPSJONER	
DØRER	Opprinnelig	INTERIØR	

BYGGEÅR	AR 1957	MERKNAD
TILBYGGING OMBYGGING FLYTTING	AR	ENDRING

VEDLIKEHOLDS- TILSTAND	TILSTAND	I GOD STAND	BEGYNNENDE FORFALL	FRAMSKREDET FORFALL	RUIN	EVT FORFALLSÅRSÅK
	AR					
	1983	X				

FARGESKJEMA	OPPRINNELIG	NAVERENDE	FRAMTIDIG	BYGGHERRE
UTVENDIG VEGG		4A2 Gullighvit		NSB
VINDSKIER				ARKITEKT NSB-AK v/A.Sundby, A. Aalberg
GERIKTER				BYGGMESTER
VINDUER		Hvit		
DØRER		4B1 Blekgrå		BYGNINGSTYPE
HJØRNEBORD				STILPREG

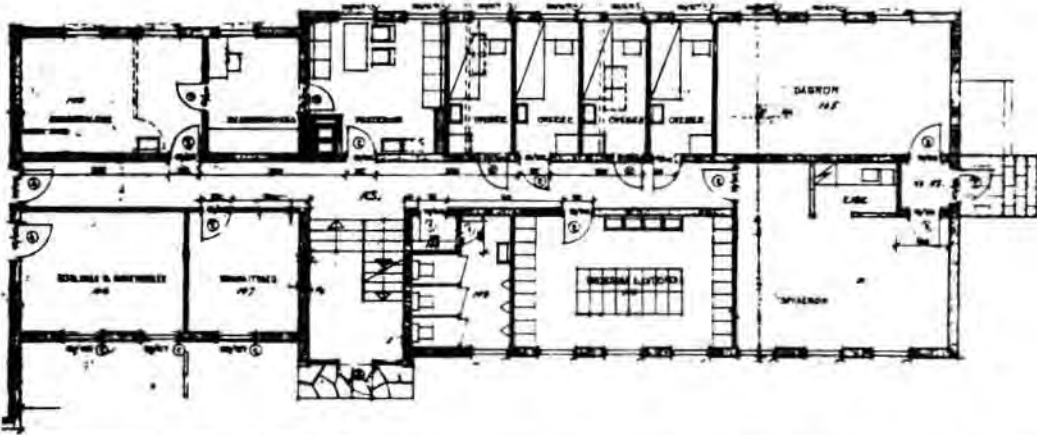
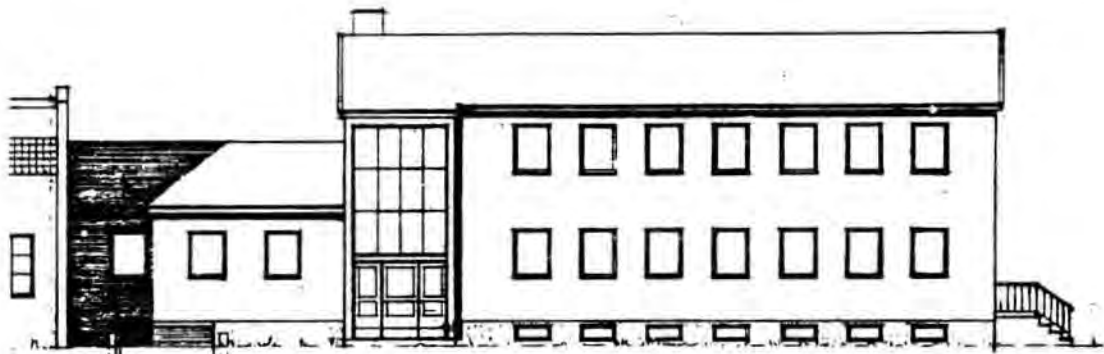
TEGNINGER (ARKIVHENVISNING)	Ak 10810
ELDRE FOTOGRAF	

ANDRE OPPLYSNINGER	Traktorstall sidebygning: Lengde 1479 cm Bredde 690 "	UTGITT	DATO	REGISTR.	DATE 5.12.83
		RETTELSES- BLAD	NR	INNFORT DEN	AV
			NR	INNFORT DEN	AV
			NR	INNFORT DEN	AV

NSB · REGISTRERING AV BYGNINGER

Bak-Had 070375

NAVN BYGNINGENS ART	EINA STASJON Velferdsbygg	STASJONSNR 0620	BYGN NR 6
BANESTREKNING	063 Roa - Eina	KILOMETER 101,06	
KOMMUNE.MATR.NR	Vestre Toten	GARDSNR	BRUKSNR
ADRESSE	2843 Eina	DISTRIKT Oslo	



TEGNINGEN VISER Orig.tegn. dat. 3.8.1956

M 1:200

OPPRINNELIG BRUKSFØRMÅL	PRIMERT Velferdshus: -Spiserom, garderober, bad -Bedriftslege	SEKUNDERT -Dagrom -Overnattingsrom -Div.lager og tekniskrom	-Kontor -Fyrom
NAVÆRENDE BRUKSFØRMÅL	PRIMERT Velferdshus: -Spiserom, garderober, bad -Verksted -Dagrom	SEKUNDERT -Overnattingsrom -Div.lager og teknisk rom -Kontor - Fyrom	ANTALL LEILIGHETER: 0 ANTALL OVERNATTINGSROM: 14
FORHOLD TIL ANDRE HUS	Del av anlegg - sammenbygd med lokstall		
FYSISK MILJØ- SAMMENHENG	Mindre tettsted		

VERNEVERDI	<input type="checkbox"/> PRIO- RITERT	BYGNINGEN PRIORITYERES SPESIELT SOM BEVA- RINGSOBJEKT (EVT. INTERN NSB-FREDNING)	<input type="checkbox"/> BYGNINGEN ER FREDET I MEDHOLD AV LOV OM KULTURMINNER
	<input type="checkbox"/> HØY	ENDRINGER SKAL IKKE FORETAS FØR ARKITEKTKONTORET HAR GODKJENT PLANENE. DETTE GJELDER OGSÅ UTSKIFTING AV DØRER, VINDUER, KLEDNING, TAKTEKKING OSV.	
	<input checked="" type="checkbox"/> MIDDELS		
	<input type="checkbox"/> LAV	ENDRINGER KAN FORETAS UTEN GODKJENNING FRA ARKITEKTKONTORET. DET HENVISES TIL GENE- RELLE RÅD OG RETNINGSLINJER.	
	<input type="checkbox"/> INGEN		

DIMENSJONER	HOVED'AL M 25,1 x 9,2	BEBYGD AREAL M ² 226	ANTALL ETASJER 2	BRUTTO GOLVAREAL M ²
-------------	--------------------------	------------------------------------	---------------------	------------------------------------

BYGNINGSDEL	TYPE. KONSTRUKSJON	INSTALLASJON	MERKNAD
FUNDAMENT	Betong ringmur	SKORSTEIN	STK 1
KJELLER UNDERETASJE	1. Kjeller, betongdekke 2. Kryperom, betongdekke	ELEKTRISITET	Innlagt
		OPPVARMING	PRIMÆRT: Olje (sentralfyr) SEKUNDÆRT:
YTTERVEGG	Lettklinker (Leca) - mur	VANN	Innlagt
FASADEKLEDNING	Puss	BAD	Innlagt
TAKFORM	Saltak	TOALETT	TYPE WC
TAKTEKKING			ANTALL 5

VINDUER	Opprinnelig	DEKOR INNSKRIPSJONER	
DØRER	Opprinnelig	INTERIØR	

BYGGGEÅR	ÅR 1957	MERKNAD
TILBYGGING OMBYGGING FLYTTING	ÅR 1974	ENDRING Diverse ominnredninger og rominndeling endret

VEDLIKEHOLDS- TILSTAND	TILSTAND	I GOD STAND	BEGYNNENDE FORFALL	FRAMSKREDET FORFALL	RUIN	EVT FORFALLSÅRSÅK
	ÅR					
	1979	X				

FARGESKJEMA	OPPRINNELIG	NAVÆRENDE	FRAMTIDIG	BYGGHERRE NSB
UTVENDIG VEGG		4A2 Gullighvit		ARKITEKT NSB-AK v/A.Sundby, A.Aalberg
VINDSKIER				
GERIKTER				BYGGMESTER
VINDUER		Hvit		BYGNINGSTYPE
DØRER		4B1 Blek grå		
HJØRNEBORD				
				STILPREG

TEGNINGER (ARKIVHENVISNING)	Ak 10810
ELDRE FOTOGRAF	

ANDRE OPPLYSNINGER	UTGITT	DATO	REGISTR.	DATO 12.1.79
	RETTELSES- BLAD	NR	INNFØRT DEN	AV
		NR	INNFØRT DEN	AV
		NR	INNFØRT DEN	AV

NSB · REGISTRERING AV BYGNINGER

Bak Had 0703.79

NAVN BYGNINGENS ART	EINA STASJON Banemesterbolig, bolig	STASJONSNR 0620	BYGN NR. 8
BANESTREKNING	063 Roa - Eina	KILOMETER 101,56	
KOMMUNE.MATR.NR	Vestre Toten	GÅRDSNR	BRUKSNR
ADRESSE	2843 Eina	DISTRIKT Oslo	



TEGNINGEN VISER: Endringstegn. dat. 9.5.1964

M 1:200

OPPRINNELIG BRUKSFORMÅL	PRIMÆRT Bolig	SEKUNDÆRT	
NAVERENDE BRUKSFORMÅL	PRIMÆRT Bolig	SEKUNDÆRT	ANTALL LEILIGHETER: 1 ANTALL OVERNATTINGSROM: 0
FORHOLD TIL ANDRE HUS	Selvstendig hus - frittstående		
FYSISK MILJØ- SAMMENHENG	Mindre tettsted		

VERNEVERDI	<input type="checkbox"/>	PRIORITERT	BYGNINGEN PRIORITERES SPESIELT SOM BEVARINGSOBJEKT (EVT. INTERN NSB-FREDNING)	<input type="checkbox"/>	BYGNINGEN ER FREDET I MEDHOLD AV LOV OM KULTURMINNER
	<input type="checkbox"/>	HØY	ENDRINGER SKAL IKKE FORETAS FOR ARKITEKTKONTORET HAR GODKJENT PLANENE. DETTE GJELDER OGSÅ UTSKIFTING AV DØRER, VINDUER, KLEDNING, TAKTEKKING OSV.		
	<input type="checkbox"/>	MIDDELS			
	<input checked="" type="checkbox"/>	LAV	ENDRINGER KAN FORETAS UTEN GODKJENNING FRA ARKITEKTKONTORET. DET HENNVISES TIL GENERELLE RÅD OG RETNINGSLINJER		
	<input type="checkbox"/>	INGEN			

DIMENSJONER	HOVEDÅL M 10,2 x 7,8	BEBYGD AREAL M ² 118	ANTALL ETASJER 1½	BRUTTO GOLVAREAL M ²
-------------	----------------------	---------------------------------	-------------------	---------------------------------

BYGNINGSDEL	TYPE, KONSTRUKSJON	INSTALLASJON	MERKNAD
FUNDAMENT	Betong ringmur	SKORSTEIN	STK 1
KJELLER UNDERETASJE	1. Kjeller, trebjelkelag 2. Kryperom, trebjelkelag	ELEKTRISITET	Innlagt
YTTERVEGG	Bindingsverk	OPPVARMING	PRIMÆRT: Olje SEKUNDÆRT: Elektrisk
FASADEKLEDNING	Stående panel, tømmermannspanel	VANN	Innlagt
TAKFORM	Saltak	BAD	Innlagt
TAKTEKKING	1. Flat sementtakstein 2. Papp	TOALETT	TYPE WC ANTALL 1

VINDUER	Opprinnelig	DEKOR INNSKRIPSJONER	
DØRER	Opprinnelig	INTERIØR	

BYGGGEÅR	ÅR 1952	MERKNAD
TILBYGGING OMBYGGING FLYTTING	ÅR	ENDRING Tilbygd mot nord 6 m: Vedbu, soverom, bad og WC

VEDLIKEHOLDSTILSTAND	TILSTAND	I GOD STAND	BEGYNNENDE FORFALL	FRAMSKREDET FORFALL	RUIN	EVT FORFALLSÅRSÅK
	ÅR					
	1983	X				

FARGESKJEMA	OPPRINNELIG	NAVÆRENDE	FRAMTIDIG	BYGGHERR NSB
UTVENDIG VEGG		3A3 Blekgul		ARKITEKT
VINDSKIER		5B3 Gråoransje		
GERIKTER				BYGGMESTER
VINDUER		5B3		BYGNINGSTYPE
DØRER		5B3 / Klar lakk		
HJØRNEBORD				STILPREG

TEGNINGER (ARKIVHENVISNING)	O.d.B. 6/64
ELDRE FOTOGRAF	

ANDRE OPPLYSNINGER	Tilbygg: Lengde 600 cm, bredde 680 cm	UTGITT	DATO	REGISTR.	DATO 6.12.83
		RETTELSES- BLAD	NR	INNFORT DEN	AV
			NR	INNFORT DEN	AV
			NR	INNFORT DEN	AV



MIKROMARC

Jernbaneverket

Biblioteket

JBV



08TU00584