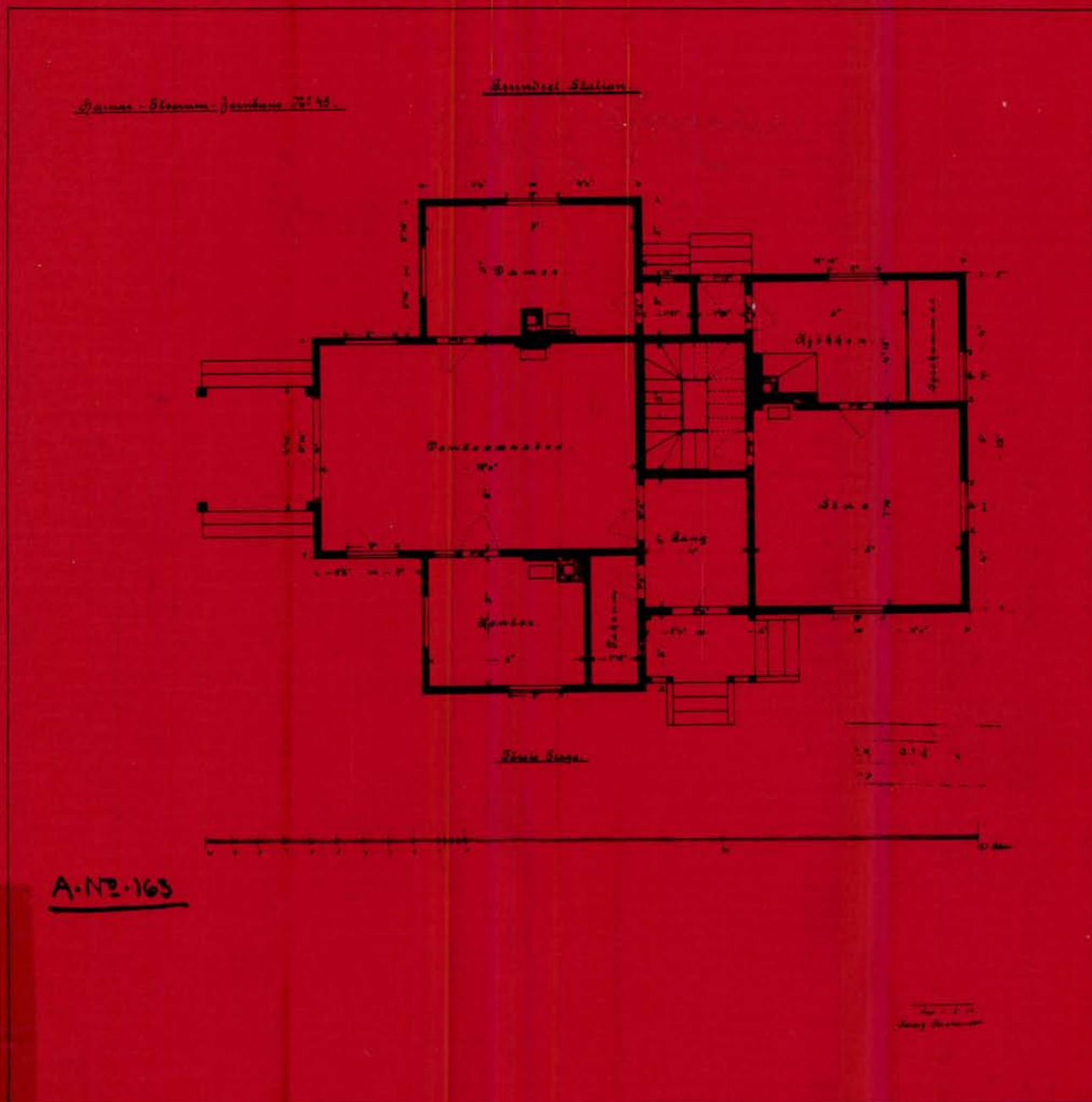


Bygningsregistrering

NSB-Arkitektkontoret Storgt.33 Oslo 1



Hamar distrikt

Raumabanen

Norges statsbaner. Arkitektkontoret

NSBs Bygningsregistrering

HAMAR DISTRIKT

RAUMABANEN

NSB Arkitektkontoret
Storgt. 33
0184 Oslo 1



Aasmund Dahl
Overarkitekt

Utgitt juni 1988
Trykt ved NSB




Eks. 1 -
25. MAR 1991

7 332 (083.86):656.2 (481) NSB Nor

09tw08601

I N N H O L D

Opplegg og bruk	3
Raumabanen	7
-Registreringer	
<u>stasjon</u>	<u>km</u>
Bottheim	352,13
Lesja	360,68
Lora	369,78
Lesjaverk	379,89
Lesjaskog	390,73
Bjorli	399,84
Verma	418,09
Flatmark stoppested	431,52
Marstein	439,16
Romsdalshorn	449,25
Åndalsnes boliger	455,20
Åndalsnes	457,28



O P P L E G G O G B R U K

OM PROSJEKTET

I 1978 ble arbeidet med registrering av NSB's ca 5000 bygninger påbegynt. En begrenset bygningsfortegnelse fra begynnelsen av 1950-årene var ikke blitt ajourført og manglet elementære opplysninger om den enkelte bygning.

Regitreringsarbeidet har vært drevet i NSB's regi, men har delvis vært finansiert av Sekretariatet for registrering av faste kulturminner i Norge. Dette sekretariatet administrerer en omfattende registrering av samtlige bygninger oppført før 1900 i landet. NSB's arkitektkontor har administrert registreringsprosjektet mens frilandstilknyttede arkitekter har utført registreringen.

REGISTRERINGENS FORMÅL


Formålet med registreringen har vært:

1. Å bygge opp et brukervennlig register over samtlige bygninger i NSB til bruk i forvaltningen. Det skal gis grunnleggende data om samtlige bygninger samt allsidige opplysninger om et utvalg av bygningene. Registeret er bygd opp for senere bruk av EDB til lagring og ajourføring.
2. Å sikre en forsvarlig behandling av bygningsmassen ved ombygginger, tilbygg og vedlikehold, gjennom bl.a. en sortering av bygningene med hensyn til saksbehandling.
3. Å legge grunnlaget for at NSB kan utforme en egen politikk i vernespørsmål. I en tid der verneinteressene fokuseres på NSB's bygningsmasse, samtidig som NSB står foran en omfattende sanering av egne bygninger, er det nødvendig å finne frem til et vel begrunnet utvalg av verneobjekter.

OPPLEGG OG INNDELING

Registreringene er presentert distrikts- og strekningsvis. Hver strekning er igjen inndelt etter mønsteret:

Stasjon - mellomstrekning - stasjon - osv., slik at hver stasjon og hver mellomstrekning utgjør en enhet (forøvrig identisk med opplegget i stortingsmelding nr. 10 (1979-80) "Fortegnelse over statens eiendommer").



Registreringen er utført på 2 nivåer:

1. Oversiktsregistrering med grunnleggende opplysninger om samtlige NSB-bygninger.
2. Detaljregistrering av et utvalg av bygningene.

Bygningene som detaljregistreres er valgt ut etter følgende kriterier:

1. Samtlige bygninger oppført før 1900.
2. Bygninger oppført etter 1900 med unntak av plattformskur, trallebuer, materialbuer, hvilebuer, sporskiftekosker, utedoer, pumpehus, uthus til vokterboliger, CTC-hus samt mindre verksteder, garasjer, lagerbygninger o.l.
3. Dersom bygningen som nevnt ovenfor er av spesiell arkitektonisk eller antikvarisk interesse, eller inngår som en del av et arkitektonisk helhetlig anlegg, er de imidlertid likevel medtatt.

Hver stasjon/mellomstrekning har således følgende innhold:

1. Oversiktskjema med opplysninger om samtlige bygninger på stasjonen/mellomstrekningen.
2. Situasjonsplan for identifikasjon av bygningene (gjelder for stasjoner og større anlegg på mellomstrekningene).
3. Detaljregistreringsskjemaer der dette er aktuelt.

Bygg av spesiell forsvarsmessig betydning er holdt utenfor registreringen.

AJOURFØRING


Ajourføring av registreringene kan for de større bygningenes vedkommende skje ved eiendomsinformasjon som allerede flyter gjennom NSB. Når det gjelder mindre bygninger som buer, skur, uthus osv. må ajourføringen skje ved periodisk gjennomgang av denne bygningsmassen i samarbeid med de lokale baneavdelingene.

Ajourføringen vil bli formidlet både gjennom utgivelse av rettelsesblad og ved nyopptrykk av hefter i sin helhet.

KOMMENTARER TIL ENKELTE AV DETALJREGISTRERINGSSKJEMAETS RUBRIKKER

Banestrekning

Inndeling og nummerering er gjennomført i henhold til trykk 802, rettelsesblad nr. 2 (1. jan. 1982).



Stasjonsnummer

Stasjonsnummer er også hentet fra trykk 802.

Bygningsnummer

Bygningsnummeret er for denne registreringen intern, fortløpende nummerering for hver stasjon/anlegg, for lettere å kunne sammenholde oversiktsregistrering, situasjonsplan og detaljregistreringer.

Fotografier

Datering for fotografiene sammenfaller med registreringsdato dersom ikke noe annet er nevnt.

Tegninger

Ved valg av tegning er det i størst mulig grad forsøkt å finne fram til opprinnelig tegning. Unntak fra dette har vært gjort der seinere ombygginger/tilbygginger har forandret bygningsformen totalt. Ajourførte tegninger for de fleste NSB-bygninger finnes i distriktene og/eller baneavdelingens arkitektkontor i Had.

Verneverdi


Fastsettelse av verneverdi har skjedd på fritt, faglig grunnlag av regitratorene i samarbeid med arkitektkontoret. De viktigste kriteriene har i prioritert rekkefølge vært:

1. Bygningshistorisk/arkitekturhistorisk verdi i landsmålestokk, om bygningen er banebrytende/representativ for en spesiell byggeskikk.
2. Jernbanehistorisk verdi og plassering. Om bygningen har en funksjon som forteller noe om jernbaneteknologien og historien.
3. Bygningens plass i lokalhistorien.

I tillegg er det tatt hensyn til:

4. Om bygningen fortsatt har et opprinnelig utseende.
5. Bygningens verdi som del av et helhetlig anlegg.

I rubrikkene for verneverdi er det innlagt rutiner for saksbehandling for å fremme en arkitektonisk og anti-kvarisk forsvarlig behandling ved ombygginger osv. Som det framgår av teksten i rubrikkene skjer dette ved en sortering av bygningene i 2 kategorier. Ved bygninger med høy og middels verneverdi skal arkitektkontoret godkjenne slike endringer.



Det må presiseres at hensikten med å angi verneverdi i første rekke har vært å sikre en fagmessig behandling og vern av bygninger som fortsatt skal være i bruk. Høy og middels verneverdi betyr at bygningen er vurdert å ha så høy arkitektonisk og kulturhistorisk verdi at endringer av planer, utskifting av vinduer, dører, takteking m.m. må utføres med nødvendig faglig assistanse.

Rubrikken for prioritering ("prioritert") er innført for å muliggjøre utvelgelse av et midre antall bygninger som spesielt verneverdige. Ettersom NSB's bygninger ofte ble oppført i serier kan det f.eks. være aktuelt å velge ut en av flere like for bevaring. Ved utfylling av denne rubrikken har det, der det har vært mulig, vært tatt sidehensyn til bygningens framtidige bruksmulighet.

Klassifisering som "prioritert" innebærer ikke formell fredning etter Lov om kulturminner. Hovedadministrasjonen kan i spesielle tilfeller også innvilge rivingstillatelse for slike bygninger, dersom f.eks. andre bygninger av samme type kan bevares i stedet.

Fargeskjema

Fargene er angitt med kodebetegnelse etter boka "Farver i farver", Politikens forlag, København 1974. Fargene er i tillegg angitt med fargebetegnelse.

Tegninger (Arkivhenvisninger)

For tegninger som befinner seg i NSB's forskjellige arkiver opptrer følgende forkortelser:

A		
Ak		
Bd	> Arkitektkontorets tegningsarkiv, Had	
Bl		
BdB	Bergen distr.	Baneavd. arkiv
DdB	> Drammen distr.	" "
B		
HdB	Hamar distr.	" "
KdB	Kristiansand distr.	" "
NdB	Narvik distr.	" "
OdB	Oslo distr.	" "
SdB	Stavanger distr.	" "
TdB	Trondheim distr.	" "



RAUMABANEN

HVORDAN BANEN BLE TIL.

Raumabanen inngikk i en større jernbaneplan som ble vedtatt av Stortinget i 1908. Undersøkelser om trasè og sikring av banen mot ras osv. tok sin tid og først i 1915 ble det gitt klarsignal for selve anlegget. Framdriftsplanene for alle anleggene som var i gang ble påvirket av verdenskrigen som var i gang med mangel på materiell, priser m.m. Det ble bestemt at banen skulle settes i midlertidig drift parsellvis fra Dombås. Parsellen fra Dombås til Bjorli kunne åpnes for midlertidig drift november 1921, fra Bjorli til Verma november 1923, og november 1924 kunne den offisielle åpningen av hele banen finne sted.

ARKITEKT

I forbindelse med de store utbyggingsoppgavene hadde Statsbanene opprettet et eget arkitektkontor 1914. Samtidig var det avholdt et par arkitektkonkurranser for å finne en særegen arkitektur for de viktigste banestrekningene. Raumabanens bygninger er med få unntak tegnet av det forholdsvis nyopprettete arkitektkontoret.


Tegningene daterer seg fra 1917 og framover og er signert lederen for arkitektkontoret Gudmund Hoel, og er stort sett uttegnet av B. Baastad. Et par av tegningene er signert Gerhard Fischer og Åndalsnes stasjonsbygning av A. Sundby.

Et par underordnede bygningstyper er hentet fra tegningene for Dovrebaneanlegget der Erik Glosimodt etter en konkurranse ble engasjert som arkitekt. Samtlige stasjonsbygninger er uttegnet spesielt for banestrekningen, mens en del av vokterboligtypene gjenfinnes på Dovrebanens nordre del og Nordlandsbanen.

STASJONSBYGNINGENE.

Foruten Dombås Stasjonsbygning, tegnet av Arnstein Arneberg, og som Raumabaneanlegget dekket en del av kostnadene til (brant under krigen), ble det oppført 11 stasjonsbygninger på strekningen.

Alle bygningene ble oppført av anlegget "uten kontraktør som mellommann".



Følgende bygningstyper ble anvendt:

"Type for Raumabanen": Romsdalshorn
Marstein
Verma
Lasjaskog
Lesjaverk
Lora
Lesja
Bottheim

Bjorli (Større venterom med restaurant)

Flatmark (Mindre type med enkelt godsrom) (revet)

Åndalsnes (Større murstasjon).

Stasjonsbygningene i tre er velkomponerte bygningsvolumer med variert profil med sine sidefløyer. Stilen er påvirket av de nasjonalromantiske vinnerprosjektene for Otta-Dombåsbanen og Dovrebanen (sør). Foruten den frie modelleringen ser man dette særlig i detaljene med nesten barokke former i omramminger omkring inngangspartier o.l. Stilelementene finner vi igjen i samtidige prosjekter som det nyopprettede arkitektkontoret arbeidet med.

Alle stasjonsbygningene unntatt Flatmark besto av en toetasjes hovedfløy med en enetasjes tilbygning som rommet godshus og varmegodshus. Det er kjeller under hele hovedfløyen. Første etasje inneholder et venterom, ekspedisjonsrom, gang og vindfang. Ekspedisjonsrommet fikk et utbygg mot plattformen for fremtidig innvendig stillverk.

ANDRE BYGNINGER.

Bjorli vanntårn: Bjorli lå på en flat mo og det var vanskelig innenfor rimelige kostnader å skaffe trykkvann. Det ble derfor besluttet å hente vannet fra Rauma og via en pumpestasjon etablere en trykktank i et vanntårn. Tårnets høyde ble bestemt ut fra at tanken også skulle levere trykkvann til stasjonsbygningens 2. etasje. Tårnet ble oppført i 60 cm tykk dobbeltmur i naturstein med 5 cm luftrom. Vanntanken rommer 30 m³. (Det ble ellers ved banen oppført et vanntårn i teglstein på Flatmark stasjon som nå er borte.)

Åndalsnes lokstall: Bygget med plass til 3 lokomotiver og arbeidsrom på siden. Bygningen er en vakker bygning oppført i naturstein. Bygningen ble benyttet til festlokale ved banens åpning.



Vokterboliger: Av anleggets 28 brakker ble mesteparten solgt da anleggstiden var over. Et par av brakkene ble benyttet videre som vokterboliger, hvorav Ormheim fortsatt står i NSB-eie. En fortegnelse over de vokterboligene som står:


Lesja	Type Enkel vb. for Raumabanen
Lesjaverk	Dobbel, også oppført andre baner
Bjorli	Enkel vb. type Dovrebanens nordre del
	Dobbel vb. type Dovrebanens nordre del
Ormheim	Tidligere 16 manns anleggsbrakke
Romsdalshorn	Ominnredet oppsynsmannsbolig

I tillegg er det kjøpt inn en bolig i Åndalsnes som funksjonærbolig (Funksjonærbolig III).

ANNET.

En rekke opplysninger om anlegget, også for bygningene, finnes i Slutt-rapporten for Raumabanen (NSB 1958).

Til slutt vil vi nevne Bautasteinen reist av Raumabanens anlegg på Verma stasjon med kongens navn og åpningsdato.




NSB - REGISTRERING AV BYGNINGER

UTGITT:
REVIDERT:

STASJONSNR	STASJON/STREKNING/ANLEGG	BANE/BILROUTE	DISTRIKT
	DOMBÅS - BOTTHEIM	RAUMABANEN	HAMAR


BYGN NR	KILOMETER	BYGNINGSTYPE	ADRESSE	MATRIKKEL GNR BNR	BEBYGD AREAL	ETG	BRUTTO GOLVFLATE	HØVED-MATERIALE	BYGGEAR	TEGNINGER ARKIVNR	MERKNAD	EGET SKJEMA
	347,03	Hvile-, material- og dresinbu	Dombås		60	1	60	Tre	1953			

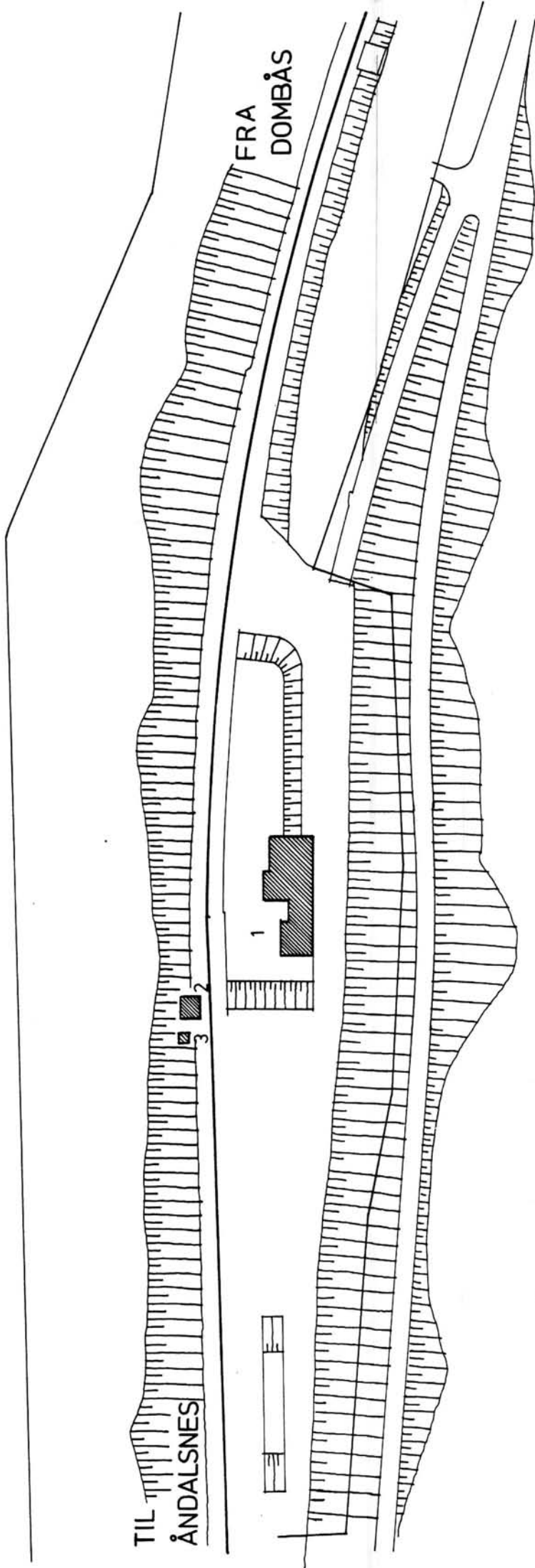


NSB - REGISTRERING AV BYGNINGER

UTGITT:
REVIDERT:

STASJONSNR 0800		STASJON/STREKNING/ANLEGG BOTTHEIM STASJON		BANE/BILROUTE RAUMABANEN		DISTRIKT HAMAR						
BYGN NR	KILOMETER	BYGNINGSTYPE	ADRESSE	MATRIKkel GNR BNR	BEBYGD AREAL	ETG	BRUTTO GOLVFLATE	HØVED- MATERIALE	BYGGEGÅR	TEGNINGER ARKIVNR	MERKNAD	EGET SKJEMA
1	352, 13	Stasjonsbygning	Bottheim	129/11	147	2		Tre	1921	Ak 127		X
2	352, 15	Dresinbu	"	"	7	1	7	Tre			Forfallent	
3	352, 15	Brønnsnhus	"	"	2,5	1	2,5	Tre			Forfallent	



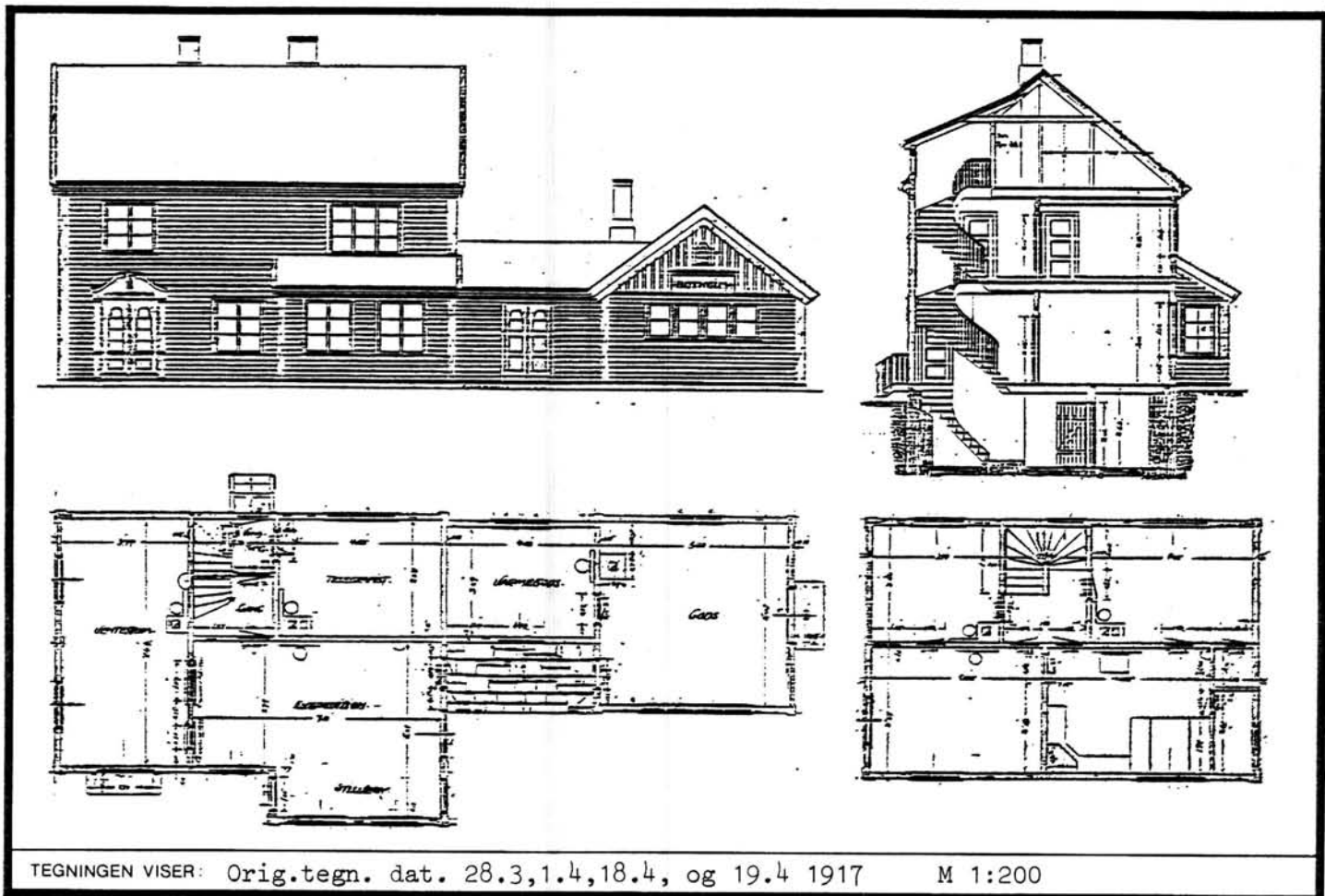


SITUASJONS- KART OVER: Bottheim stasjon	
BANE- STREKNING:	080 Dombås-Åndalsnes
MÅLESTORKE:	1:1000 Dato: okt. 1981
UTSNITT AV LINJEKART NR.: Hamar distr. 2026	
BUSSHOLDEPLASS I DIREKTE TILKNYTNING TIL STASJONEN?	JA <input type="radio"/> NEI <input checked="" type="radio"/>
DROGJEHOLDEPLASS I DIREKTE TILKNYTNING TIL STASJONEN?	JA <input type="radio"/> NEI <input checked="" type="radio"/>

NSB · REGISTRERING AV BYGNINGER

Bak/Had 0703.79

NAVN BYGNINGENS ART	BOTTHEIM STASJON Stasjonsbygning	STASJONSNR.	0800	BYGN. NR.	1
BANESTREKNING	080 Dombås - Åndalsnes	KILOMETER	352,13		
KOMMUNE.MATR.NR.	Lesja	GÅRDSNR	129	BRUKSNR.	11
ADRESSE	2665 Lesja	DISTRIKT	Hamar		



TEGNINGEN VISER: Orig.tegn. dat. 28.3,1.4,18.4, og 19.4 1917 M 1:200

OPPRINNELIG BRUKSFORMÅL	PRIMÆRT Stasjonsbygning -Eksped.lokale -Godsrom	SEKUNDÆRT Bolig	
NAVÆRENDE BRUKSFORMÅL	PRIMÆRT Bolig -Venterom -Hvilerom	SEKUNDÆRT	ANTALL LEILIGHETER: 1 ANTALL OVERNATTINGSROM: 0
FORHOLD TIL ANDRE HUS	Del av anlegg - frittstående		
FYSISK MILJØ- SAMMENHENG	Spredt landbruksbebyggelse		

VERNEVERDI	<input type="checkbox"/> PRIO- RITERT	BYGNINGEN PRIORITERES SPESELT SOM BEVA- RINGSOBJEKT (EVT. INTERN NSB-FREDNING)	<input type="checkbox"/> BYGNINGEN ER FREDET I MEDHOLD AV LOV OM KULTURMINNER
	<input type="checkbox"/> HØY	ENDRINGER SKAL IKKE FORETAS FØR ARKITEKTKONTORET HAR GODKJENT PLANENE. DETTE GJELDER OGSÅ UTSKIFTING AV DØRER, VINDUER, KLEDNING, TAKTEKKING OSV.	
	<input checked="" type="checkbox"/> MIDDELS		
	<input type="checkbox"/> LAV	ENDRINGER KAN FORETAS UTEN GODKJENNING FRA ARKITEKTKONTORET. DET HENVISES TIL GENE- RELLE RÅD OG RETNINGSLINJER.	
<input type="checkbox"/> INGEN			

DIMENSJONER	HØVED'IAL M 21,49 x 7,8	BEBYGD AREAL M ² 147	ANTALL ETASJER 2	BRUTTO GOLVAREAL M ²
-------------	----------------------------	------------------------------------	---------------------	------------------------------------

BYGNINGSDEL	TYPE.KONSTRUKSJON	INSTALLASJON	MERKNAD
FUNDAMENT	Fuget gråsteinsmur	SKORSTEIN	STK. 3
KJELLER UNDERETASJE	1.Kjeller, trebjelkelag 2.Luftet kryperom, trebjelkelag	ELEKTRISITET	Innlagt
YTTERVEGG	Laftet tømmer	OPPVARMING	PRIMÆRT: Ved SEKUNDÆRT: Elektrisk
FASADEKLEDNING	1.Liggende trepanel med høvlet kantprofil 2.3tående vekselpanel i gavler	VANN	Innlagt
TAKFORM	Saltak	BAD	Innlagt
TAKTEKKING	Skifer "lapp"	TOALETT	TYPE: WC ANTALL: 3

VINDUER	Oppr.	DEKOR INNSKRIPSJONER	Døromramming til v.rom i ny-rokokko.Svungen avsl.på underst bord i vindski.Båndgesims i gavltrekant
DØRER	Oppr.(Fyllingsdører m.glassfelt) Skiftet 1.stk.v.rom.Ny inngangsdør til leil:Pan.dør m.glassfelt	INTERIØR	Gml.panel i himling.Listverk i kontor.Fyllingsd.Platekledn.og pl.himling i v.rom og hv.rom gml.benk.

BYGGEÅR	AR 1921	MERKNAD
TILBYGGING OMBYGGING FLYTTING	ca. 1960	ENDRING Avdelt hvilerom fra venterom,m.wc Leilighetsinngang flyttet fra bakfasade til fasade mot spor - 1980 Tidligere inngangsdør til leilighet erstatta av vindu. Bad/wc i leilighet avdelt fra soverom.

VEDLIKEHOLDS- TILSTAND	TILSTAND.	I GOD STAND	BEGYNNENDE FORFALL	FRAMSKREDET FORFALL	RUIN	EVT FORFALLSÅRSÅK
	AR:					
	1981	X				Enkelte knuste ruter.Malingslitasje. muligens råte i vannbord.

FARGESKJEMA	OPPRINNELIG	NAVERENDE	FRAMTIDIG	BYGGHERRER
UTVENDIG VEGG		4D3 Olivenbrun		NSB
VINDSKIER		4B3 Grågul		ARKITEKT NSB-Ak v/G. Hoel og B.F.Baastad
GERIKTER		4B3		BYGGMESTER
VINDUER		4B3		
DØRER		8D6/klar lakk(1 stk.) Rødbrun		BYGNINGSTYPE Type for Raumabanen,som Lesja,Lora m.flere
HJØRNEBORD		4D3		STILPREG

TEGNINGER (ARKIVHENVISNING)	Ak 127
ELDRE FOTOGRAF	


ANDRE OPPLYSNINGER	UTGITT	DATO	REGISTR.	DATO
				7.10.81
	RETTELSES- BLAD	NR	INNFORT DEN	AV
		NR	INNFORT DEN	AV
		NR	INNFORT DEN	AV

NSB - REGISTRERING AV BYGNINGER

UTGITT:
REVIDERT:

STASJONSNR	STASJON/STREKNING/ANLEGG	BANE/BILROUTE	DISTRIKT
	BOTTHEIM - LESJA	RAUMABANEN	HAMAR


BYGN NR	KILOMETER	BYGNINGSTYPE	ADRESSE	MATRIKkel GNR BNR	BEBYGD AREAL	ETG	BRUTTO GOLVFLATE	HOVED- MATERIALE	BYGGEAR	TEGNINGER ARKIVNR	MERKNAD	EGET SKJEMA
	358,3	Hvilebu			8	1	8		1920			

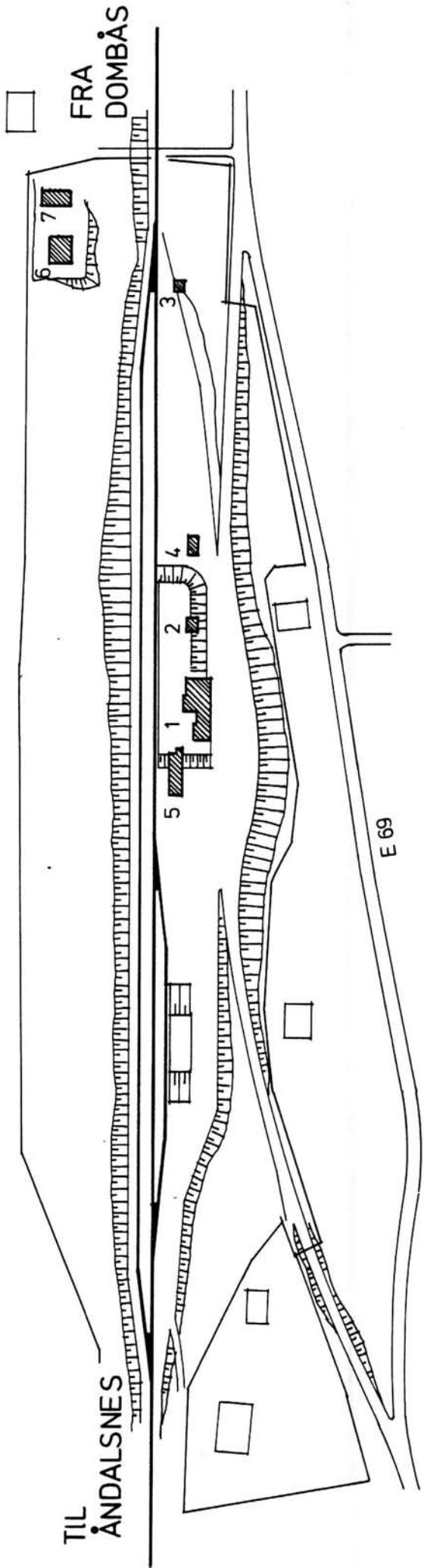


NSB - REGISTRERING AV BYGNINGER


UTGITT :
REVIDERT :

STASJONSNR 0801		STASJON/STREKKING/ANLEGG LESJA STASJON		BANE/BILROUTE RAUMABANEN				DISTRIKT HAMAR				
BYGN NR	KILOMETER	BYGNINGSTYPE	ADRESSE	MATRIKKEL GNR BNR	BEBYGD AREAL	ETG	BRUTTO GOLVFLATE	HOVED- MATERIALE	BYGGEAR	TEGNINGER ARKIVNR	MERKNAD	EGET SKJEMA
1	360,68	Stasjonsbygning	2665 Lesja	100/39	147	2		Tre	1921	Ak 127 (Ak 1539)		X
2	360,65	Privet	"	"	13	1	13	Tre	1921	Ak 1488		X
3	360,54	Dresinbu	"	"	6,5	1	6,5	Tre	1921			
4	360,63	Vedskur	"	"	23	1	23	Tre	1921			
5	360,70	Rampeskur	"	"	69	1	69	Tre	1949			X
6	360,52	Vokterbolig	"	"	63	1½		Tre	1921	Ak 2980		X
7	360,50	Uthus til v.b.	"	"	38	1	38	Tre	1921			





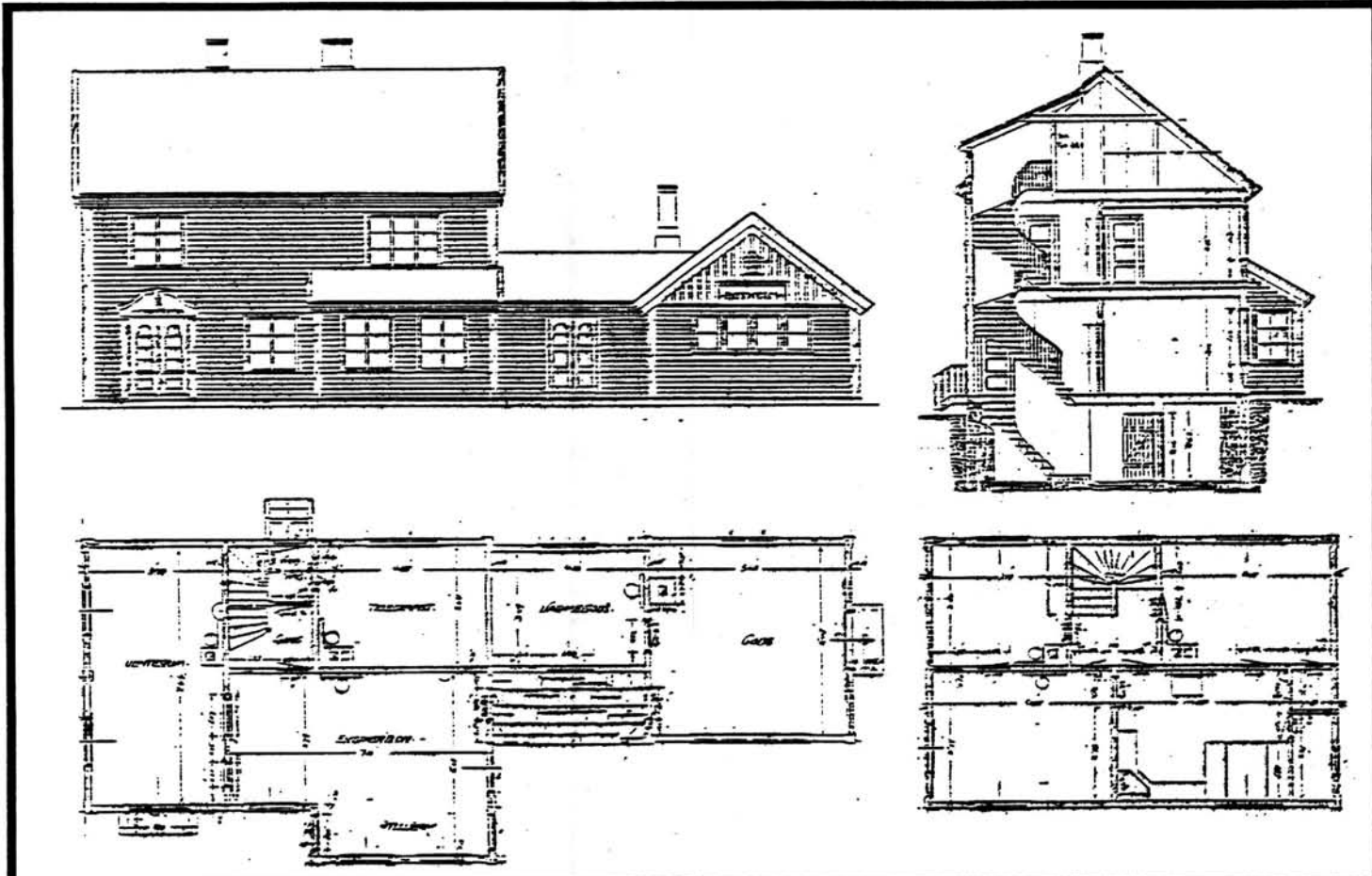
SITUASJONS- Lesja stasjon	
BANE- KART OVER:	080 Dombås-Åndalsnes
STREKNING:	1:2000 Dato: okt. 1981
MÅLSTORR:	1:2000 Dato: okt. 1981
UTSNITT AV LINJEKART NR.:	Hamar distr. 2027
BUSSHOLDEPLASS I DIREKTE TILKNYTNING TIL STASJONEN?	JA <input type="radio"/> NEI <input checked="" type="checkbox"/>
DRØBJEHOLDEPLASS I DIREKTE TILKNYTNING TIL STASJONEN?	JA <input type="radio"/> NEI <input checked="" type="checkbox"/>



NSB · REGISTRERING AV BYGNINGER

Bak/Had 0703.79

NAVN BYGNINGENS ART	LESJA STASJON Stasjonsbygning	STASJONSNR. 0801	BYGN.NR. 1
BANESTREKNING	080 Dombås - Åndalsnes	KILOMETER 360,68	
KOMMUNE.MATR.NR.	Lesja	GÅRDSNR. 100	BRUKSNR. 39
ADRESSE	2665 Lesja	DISTRIKT Hamar	



TEGNINGEN VISER: Orig.tegn. dat. 28.3,1.4,18.4 og 19.4 1917 M 1:200

OPPRINNELIG BRUKSFORMÅL	PRIMÆRT Stasjonsbygning Eksped. lokaler Godsrom	SEKUNDÆRT Bolig	
NÅVÆRENDE BRUKSFORMÅL	PRIMÆRT Stasjonsbygning Eksped.lokale Godsrom	SEKUNDÆRT Bolig Hvilerom	ANTALL LEILIGHETER: 1 ANTALL OVERNATTINGSROM: 1
FORHOLD TIL ANDRE HUS	Del av anlegg - frittstående		
FYSISK MILJØ- SAMMENHENG	Mindre tettsted. Bygdesentrum		

VERNEVERDI	<input type="checkbox"/> PRIO- RITERT	BYGNINGEN PRIORITERES SPESIELT SOM BEVA- RINGSOBJEKT (EVT. INTERN NSB-FREDNING)	<input type="checkbox"/> BYGNINGEN ER FREDET I MEDHOLD AV LOV OM KULTURMINNER
	<input type="checkbox"/> HØY	ENDRINGER SKAL IKKE FORETAS FØR ARKITEKTKONTORET HAR GODKJENT PLANENE. DETTE GJELDER OGSÅ UTSKIFTING AV DØRER, VINDUER, KLEDNING, TAKTEKKING OSV.	
	<input checked="" type="checkbox"/> MIDDELS		
	<input type="checkbox"/> LAV	ENDRINGER KAN FORETAS UTEN GODKJENNING FRA ARKITEKTKONTORET. DET HENVISES TIL GENE- RELLE RÅD OG RETNINGSLINJER.	
	<input type="checkbox"/> INGEN		

DIMENSJONER	HØVED'AL M 21,49 x 7,8	BEBYGD AREAL M ² 147	ANTALL ETASJER 2	BRUTTO GOLVAREAL M ²
-------------	------------------------	---------------------------------	------------------	---------------------------------

BYGNINGSDEL	TYPE.KONSTRUKSJON	INSTALLASJON	MERKNAD
FUNDAMENT	Fuget gråsteinsmur	SKORSTEIN	STK. 3
KJELLER UNDERETASJE	1.Kjeller, trebjelkelag 2.Luftet kryperom, trebjelkelag	ELEKTRISITET	Innlagt
YTTERVEGG	Laftet tømmer	OPPVARMING	PRIMÆRT: Ved SEKUNDÆRT: Elektrisk
FASADEKLEDNING	1.Liggende panel m. høvlet kantprofil 2.Stående vekselpanel	VANN	Innlagt
TAKFORM	Saltak	BAD	Innlagt + dusj
TAKTEKKING	Skifer "lapp"	TOALETT	TYPE: WC ANTALL: 2

VINDUER	Oppr.	DEKOR INNSKRIPSJONER	Døromramming til venterom i nyrokoko.Svungen avsl. på underste bord i vindski.Båndgesims i gavltrekant
DØRER	Oppr.(Fyllingsdører m. glassfelt Skiftet 1 stk. til v.rom(kopi av oppr. Skiftet 1981)	INTERIØR	Kontor har gml.panel,himling l.verk,fyllingsdører.Pl.kledt i v.rom og hv.rom.Gml. benk

BYGGÅR	AR 1921	MERKNAD
TILBYGGING OMBYGGING FLYTTING	AR 1981	ENDRING Avdelt hvilerom med dusj og wc fra venterom. Avdelt Bad/wc fra soverom i leilighet.

VEDLIKEHØLDS-TILSTAND	TILSTAND:	I GOD STAND	BEGYNNENDE FORFALL	FRAMSKREDET FORFALL	RUIN	EVT. FORFALLSÅRSÅK
	AR:					
	1981	X				Nymalt 1981.Aluminiumsbeslag på vindskier glisne vinduer.

FARGESKJEMA	OPPRINNELIG	NAVÆRENDE	FRAMTIDIG	BYGGHERRE
UTVENDIG VEGG		9D-E8 Rødbrun		NSB
VINDSKIER		8D8 Rødbrun		ARKITEKT NSB-AK v/G. Hoel og B.F.Baastad
GERIKTER		8D8		BYGGMESTER
VINDUER		5B-2-3 Gråoransje		
DØRER		8F8 Mørkbrun		BYGNINGSTYPE Type for Raumabanen som Lora,speilv.Lesjaverk m.f.
HJØRNEBORD		8D8		STILPREG

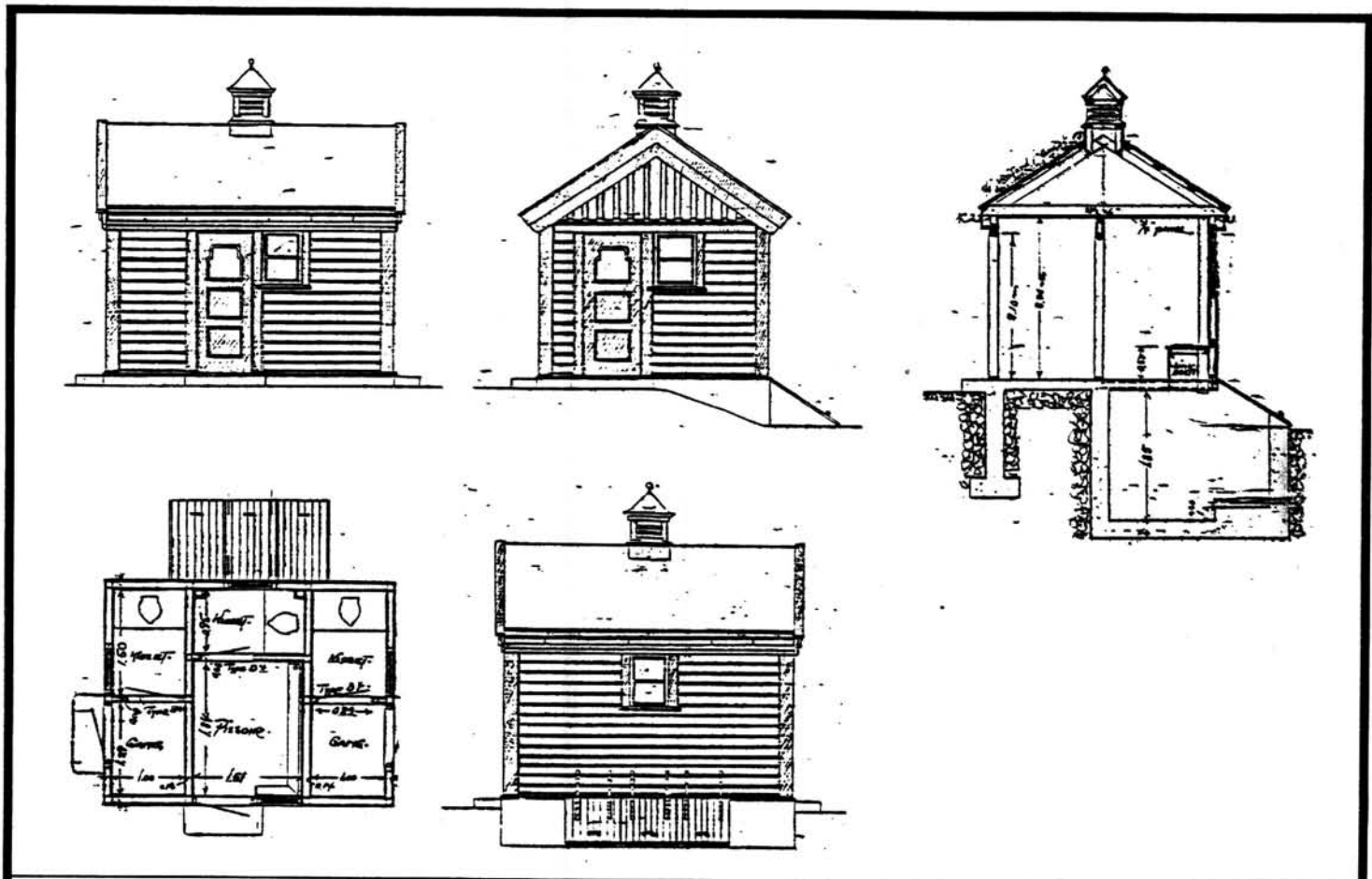
TEGNINGER (ARKIVHENVISNING)	Ak 127 + Ak 1539
ELDRE FOTOGRAF.	

ANDRE OPPLYSNINGER	UTGITT	DATO	REGISTR.	DATO	
				7.10.81	
	RETTELSES-BLAD	NR	INNFØRT DEN	AV	
		NR	INNFØRT DEN	AV	
NR		INNFØRT DEN	AV		

NSB · REGISTRERING AV BYGNINGER

Bak/Had 0703.79

NAVN BYGNINGENS ART	LESJA STASJON Privet	STASJONSNR. 0801	BYGN. NR. 2
BANESTREKNING	080 Dombås - Åndalsnes	KILOMETER 360,65	
KOMMUNE. MATR. NR.	Lesja	GÅRDSNR. 100	BRUKSNR. 39
ADRESSE	2665 Lesja	DISTRIKT Hamar	



TEGNINGEN VISER: Original tegning dat. 1.3. 1917

M 1:100

OPPRINNELIG BRUKSFORMÅL	PRIMÆRT Privet	SEKUNDÆRT	
NÅVÆRENDE BRUKSFORMÅL	PRIMÆRT Privet Delevis ute av bruk	SEKUNDÆRT	ANTALL LEILIGHETER: ANTALL OVERNATTINGSROM:
FORHOLD TIL ANDRE HUS	Del av anlegg - frittstående		
FYSISK MILJØ- SAMMENHENG	Mindre tettsted. Bygdesentrum		

VERNEVERDI	<input type="checkbox"/> PRIO- RITERT	BYGNINGEN PRIORITERES SPESIELT SOM BEVA- RINGSOBJEKT (EVT. INTERN NSB-FREDNING)	<input type="checkbox"/> BYGNINGEN ER FREDET I MEDHOLD AV LOV OM KULTURMINNER
	<input type="checkbox"/> HØY	ENDRINGER SKAL IKKE FORETAS FØR ARKITEKTKONTORET HAR GODKJENT PLANENE. DETTE GJELDER OGSÅ UTSKIFTING AV DØRER, VINDUER, KLEDNING, TAKTEKKING OSV.	
	<input checked="" type="checkbox"/> MIDDELS		
	<input type="checkbox"/> LAV	ENDRINGER KAN FORETAS UTEN GODKJENNING FRA ARKITEKTKONTORET. DET HENVISES TIL GENE- RELLE RÅD OG RETNINGSLINJER.	
	<input type="checkbox"/> INGEN		

DIMENSJONER	HOVEDTÅLM M 4,12 x 3,2	BEBYGD AREAL M ² 13	ANTALL ETASJER 1	BRUTTO GOLVAREAL M ²
-------------	---------------------------	-----------------------------------	---------------------	------------------------------------

BYGNINGSDEL	TYPE. KONSTRUKSJON	INSTALLASJON	MERKNAD
FUNDAMENT	Betongmur	SKORSTEIN	STK. 0
KJELLER UNDERETASJE	1. Oppfylt betong på kult 2. Møkkabinge, betongdekke	ELEKTRISITET	Innlagt
YTTERVEGG	Bindingsverk	OPPVARMING	PRIMÆRT: SEKUNDÆRT:
FASADEKLEDNING	Liggende trepanel med høvlet kantprofil. 2. Stående vekselpanel i gavler.	VANN	Ikke innlagt
TAKFORM	Saltak	BAD	
TAKTEKKING	Skiifer "lapp"	TOALETT	TYPE: ANTALL 3 Utedo

VINDUER	Opprinnelige	DEKOR INNSKRIPSJONER	Båndgesims i gavltrekant
DØRER	Oppr. (Fyllingsdører) (1 stk. platebeslått)	INTERIØR	

BYGGEÅR	ÅR 1921	MERKNAD
TILBYGGING OMBYGGING FLYTTING	ÅR	ENDRING

VEDLIKEHOLDS- TILSTAND	TILSTAND:	GOD STAND	BEGYNNENDE FORFALL	FRAMSKREDET FORFALL	RUIN	EVT FORFALLSÅRSÅK
	ÅR:					
	1981	X				2 ruter knust. 1 dør delvis ødelagt

FARGESKJEMA	OPPRINNELIG	NÅVERENDE	FRAMTIDIG	BYGGHERRE
UTVENDIG VEGG		9D7 Rødbrun		NSB
VINDSKIER		4B-C2 Grå-gul-beige		ARKITEKT NSB-AK v/ G. Hoel og B.F. Baastad
GERIKTER		4B-C2		BYGGMESTER
VINDUER		22D 3-4 Blågrå		
DØRER		22D 3-4		BYGNINGSTYPE
HJØRNEBORD		4B-C2		Type for Raumabanen som Lora, Lesjaverk, Lesjaskog
				STILPREG

TEGNINGER (ARKIVHENVISNING)	Ak 1488
ELDRE FOTOGRAF.	

ANDRE OPPLYSNINGER	UTGITT	DATO	REGISTR.	DATO
				7.10.81
	RETTELSES- BLAD	NR	INNFØRT DEN	AV
		NR	INNFØRT DEN	AV
		NR	INNFØRT DEN	AV

NSB · REGISTRERING AV BYGNINGER

Bak/Had 0703.79

NAVN BYGNINGENS ART	LESJA STASJON Rampeskur	STASJONSNR.	0801	BYGN.NR.	5
BANESTREKNING	080 Dombås - Åndalsnes	KILOMETER	360,70		
KOMMUNE.MATR.NR.	Lesja	GÅRDSNR.	100	BRUKSNR.	39
ADRESSE	2665 Lesja	DISTRIKT	Hamar		



TEGNINGEN VISER:

OPPRINNELIG BRUKSFØRMÅL	PRIMÆRT	SEKUNDÆRT	
NÅVÆRENDE BRUKSFØRMÅL	PRIMÆRT Godsskur -Vedbu	SEKUNDÆRT	ANTALL LEILIGHETER: ANTALL OVERNATTINGSROM:
FORHOLD TIL ANDRE HUS	Del av anlegg - frittstående		
FYSISK MILJØ- SAMMENHENG	Mindre tettsted. Bygdesentrum		

VERNEVERDI	<input type="checkbox"/> PRIO- RITERT	BYGNINGEN PRIORITERES SPESIELT SOM BEVA- RINGSOBJEKT (EVT. INTERN NSB-FREDNING)	<input type="checkbox"/> BYGNINGEN ER FREDET I MEDHOLD AV LOV OM KULTURMINNER
	<input type="checkbox"/> HØY	ENDRINGER SKAL IKKE FORETAS FØR ARKITEKTKONTORET HAR GODKJENT PLANENE. DETTE GJELDER OGSÅ UTSKIFTING AV DØRER, VINDUØR, KLEDNING, TAKTEKKING OSV.	
	<input type="checkbox"/> MIDDELS		
	<input checked="" type="checkbox"/> LAV	ENDRINGER KAN FORETAS UTEN GODKJENNING FRA ARKITEKTKONTORET. DET HENVISES TIL GENE- RELLE RÅD OG RETNINGSLINJER.	
	<input type="checkbox"/> INGEN		

DIMENSJONER	HØVEDMÅL M 15,6 x 4,4	BEBYGD AREAL M ² 69	ANTALL ETASJER 1	BRUTTO GOLVAREAL M ²
-------------	--------------------------	-----------------------------------	---------------------	------------------------------------

BYGNINGSDEL	TYPE.KONSTRUKSJON	INSTALLASJON	MERKNAD
FUNDAMENT	Betongpilarer	SKORSTEIN	STK. 0
KJELLER UNDERETASJE	Åpent, stålskiner med bordgulv (står på rampe)	ELEKTRISITET	Innlagt
YTTERVEGG	Bindingsverk	OPPVARMING	PRIMÆRT: SEKUNDÆRT:
FASADEKLEDNING	1.Liggende panel, weatherboard 2.Liggende panel, høvla kantprofil, pløyd	VANN	Ikke innlagt
TAKFORM	Pulttak	BAD	TYPE:
TAKTEKING	Papp	TOALET	ANTALL:

VINDUER	Opprinnelige (med småruter)	DEKOR INNSKRIPSJONER	Ingen
DØRER	Opprinnelige	INTERIØR	

BYGGEÅR	AR 1949	MERKNAD
TILBYGGING OMBYGGING FLYTTING	AR	ENDRING

VEDLIKEHOLDS- TILSTAND	TILSTAND AR:	I GOD STAND	BEGYNNENDE FORFALL	FRAMSKREDET FORFALL	RUIIN	EVT. FORFALLSÅRSÅK
	1981	X				Nymalt 1981

FARGESKJEMA	OPPRINNELIG	NAVÆRENDE	FRAMTIDIG	BYGGHERRE
UTVENDIG VEGG		9D-E8 Rødbrun		NSB
VINDSKIER		8D8 Rødbrun		ARKITEKT
GERIKTER		8D8		BYGGMESTER
VINDUER		5B2-3 Gråoransje		BYGNINGSTYPE
DØRER		8F8 Mørkebrun		STILPREG
HJØRNEBORD		8D8		

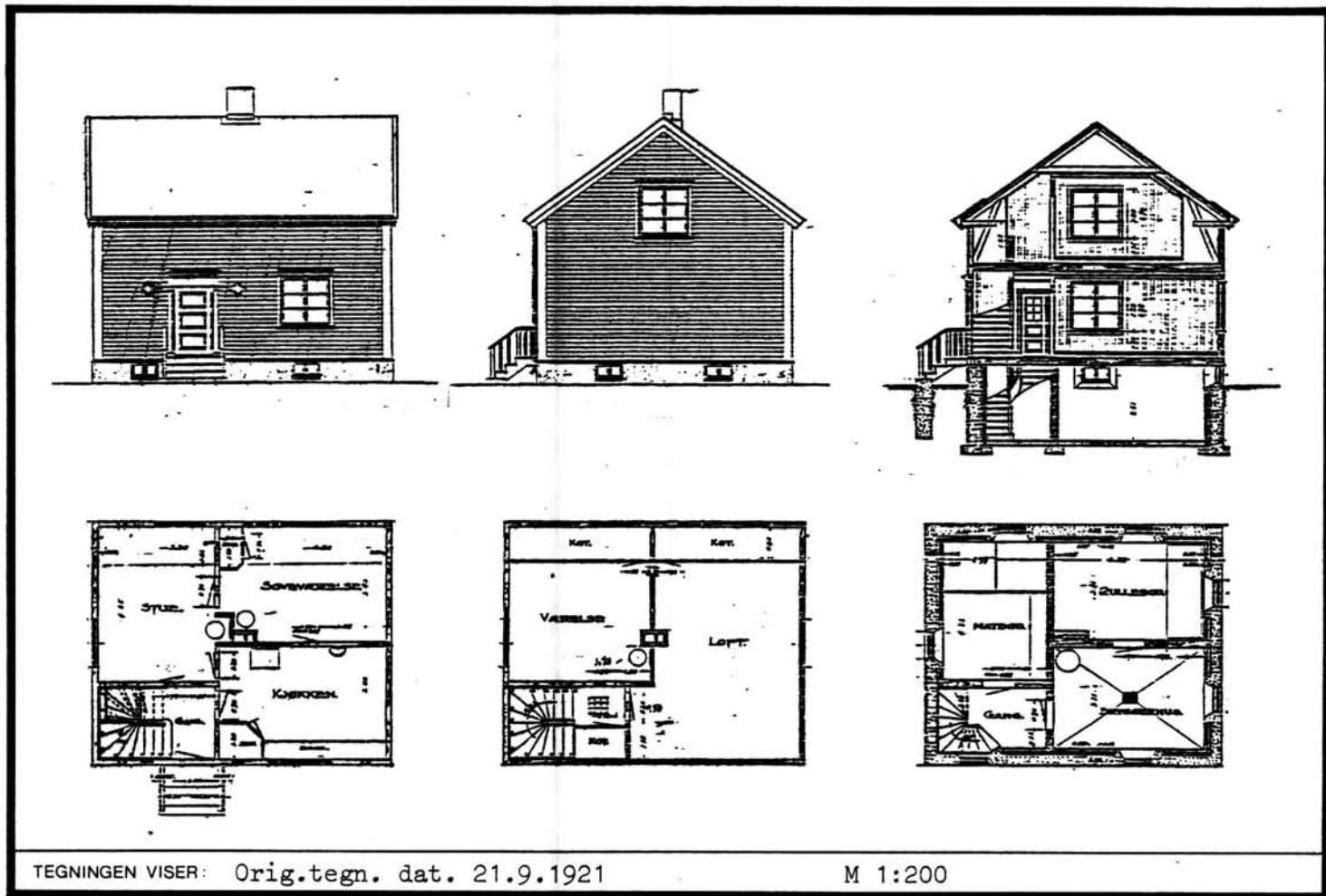
TEGNINGER (ARKIVHENVISNING)	
ELDRE FOTOGRAF	

ANDRE OPPLYSNINGER	UTGITT	DATO	REGISTR.	DATO	
				7.10.81	
	RETTELSES- BLAD	NR	INNFORT DEN	AV	
		NR	INNFORT DEN	AV	
NR		INNFORT DEN	AV		

NSB · REGISTRERING AV BYGNINGER

Bak/Had 0703.79

NAVN BYGNINGENS ART	LESJA STASJON Vokterbolig, bolig	STASJONSNR. 0801	BYGN. NR. 6
BANESTREKNING	080 Dombås - Åndalsnes	KILOMETER 360,52	
KOMMUNE. MATR. NR.	Lesja	GÅRDSNR. 100	BRUKSNR. 39
ADRESSE	2665 Lesja	DISTRIKT Hamar	



TEGNINGEN VISER: Orig.tegn. dat. 21.9.1921

M 1:200

OPPRINNELIG BRUKSFORMÅL	PRIMÆRT Vokterbolig	SEKUNDÆRT	
NAVÆRENDE BRUKSFORMÅL	PRIMÆRT Bolig	SEKUNDÆRT	ANTALL LEILIGHETER: 1 ANTALL OVERNATTINGSROM: 0
FORHOLD TIL ANDRE HUS	Del av anlegg - frittstående		
FYSISK MILJØ- SAMMENHENG	Mindre tettsted. Bygdesentrum		

VERNEVERDI	<input type="checkbox"/> PRIO- RITERT	BYGNINGEN PRIORITERES SPESIelt SOM BEVA- RINGSOBJEKT (EVT. INTERN NSB-FREDNING)	<input type="checkbox"/> BYGNINGEN ER FREDET I MEDHOLD AV LOV OM KULTURMINNER
	<input type="checkbox"/> HØY	ENDRINGER SKAL IKKE FORETAS FØR ARKITEKTKONTORET HAR GODKJENT PLANENE. DETTE GJELDER OGSÅ UTSKIFTING AV DØRER, VINDUER, KLEDNING, TAKTEKKING OSV.	
	<input checked="" type="checkbox"/> MIDDELS		
	<input type="checkbox"/> LAV <input type="checkbox"/> INGEN	ENDRINGER KAN FORETAS UTEN GODKJENNING FRA ARKITEKTKONTORET. DET HENVISES TIL GENE- RELLE RÅD OG RETNINGSLINJER.	

DIMENSJONER	HOVEDTÅL M	8,6 x 7,35	BEBYGD AREAL M ²	63	ANTALL ETASJER	1½	BRUTTO GOLVAREAL M ²
-------------	---------------	------------	--------------------------------	----	-------------------	----	------------------------------------

BYGNINGSDEL	TYPE.KONSTRUKSJON	INSTALLASJON	MERKNAD
FUNDAMENT	Betongmur	SKORSTEIN	STK. 1
KJELLER UNDERETASJE	Kjeller, trebjelkelag	ELEKTRISITET	Innlagt
YTTERVEGG	Bindingsverk	OPPVARMING	PRIMÆRT: Ved,Olje SEKUNDÆRT: Elektrisk
FASADEKLEDNING	Liggende panel, vestlandspanel	VANN	Innlagt
TAKFORM	Saltak	BAD	Innlagt
TAKTEKKING	Skifer "lapp"	TOALETT	TYPE: WC ANTALL: 1

VINDUER		DEKOR INNSKRIPSJONER	
DØRER		INTERIØR	2 soverom i 2.etasje samt wc og bad

BYGGEÅR	ÅR	MERKNAD
	1921	
TILBYGGING OMBYGGING FLYTTING	ÅR	ENDRING
		Inninstallert bad og wc i 2. etasje, vegg fjerna mellom stue og soverom i 1 etasje.

VEDLIKEHOLDS- TILSTAND	TILSTAND: ÅR:	I GOD STAND	BEGYNNENDE FORFALL	FRAMSKREDET FORFALL	RUIN	EVT FORFALLSÅRSÅK
	1981	X				

FARGESKJEMA	OPPRINNELIG	NAVERENDE	FRAMTIDIG	BYGGHERRER
UTVENDIG VEGG		4-5C4 Brunoransje		NSB
VINDSKIER		4B2 Gulgrå		ARKITEKT NSB-AK v/R. Werenskiold, G. Hoel
GERIKTER		4B2		BYGGMESTER
VINDUER		4B2		
DØRER		28D2 Grønn-grå		BYGNINGSTYPE
HJØRNEBORD		4B2		Enkel vokterbolig for Raumabanen
				STILPREG

TEGNINGER (ARKIVHENVISNING)	Ak 2980
ELDRE FOTOGRAF.	


ANDRE OPPLYSNINGER	UTGITT	DATO	REGISTR.	DATO	
				7.10.81	
	RETTELSES- BLAD	NR	INNFØRT DEN	AV	
		NR	INNFØRT DEN	AV	
NR		INNFØRT DEN	AV		

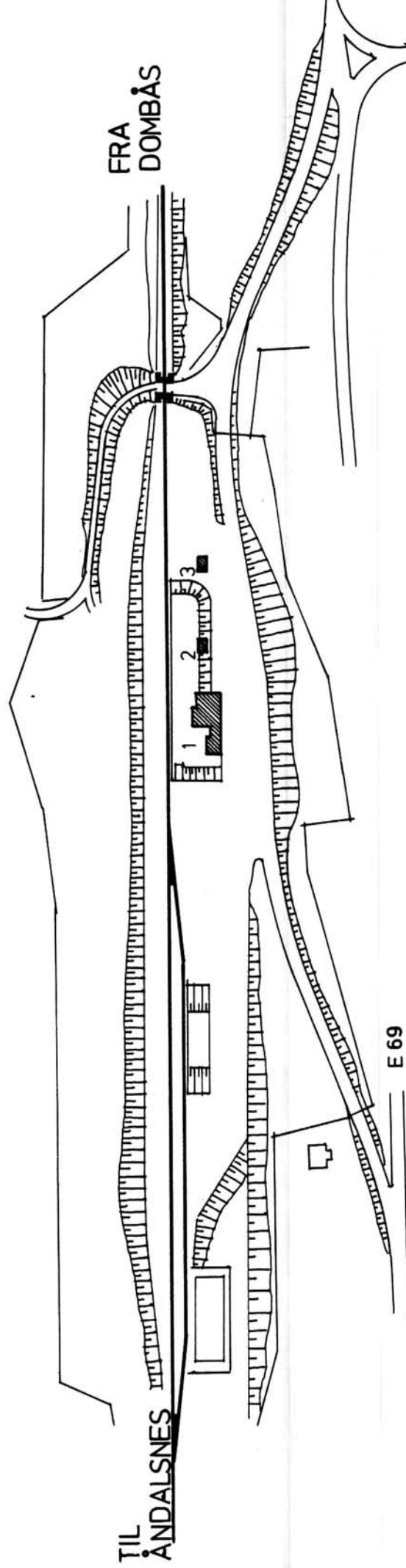
NSB - REGISTRERING AV BYGNINGER

UTGITT:
REVIDERT:


STASJONSNR	STASJON/STREKNING/ANLEGG	BANE/BILROUTE	DISTRIKT
	LESJA - LORA	RAUMABANEIN	HAMAR

BYGN NR	KILOMETER	BYGNINGSTYPE	ADRESSE	MATRIKSEL GNR BNR	BEBYGD AREAL	ETG	BRUTTO GOLVFLÅTE	HOVED- MATERIALE	BYGGEGAR	TEGNINGER ARKIVNR	MERKNAD	EGET SKJEMA
	361,12	Brakke			62	1	62	Tre	1952			





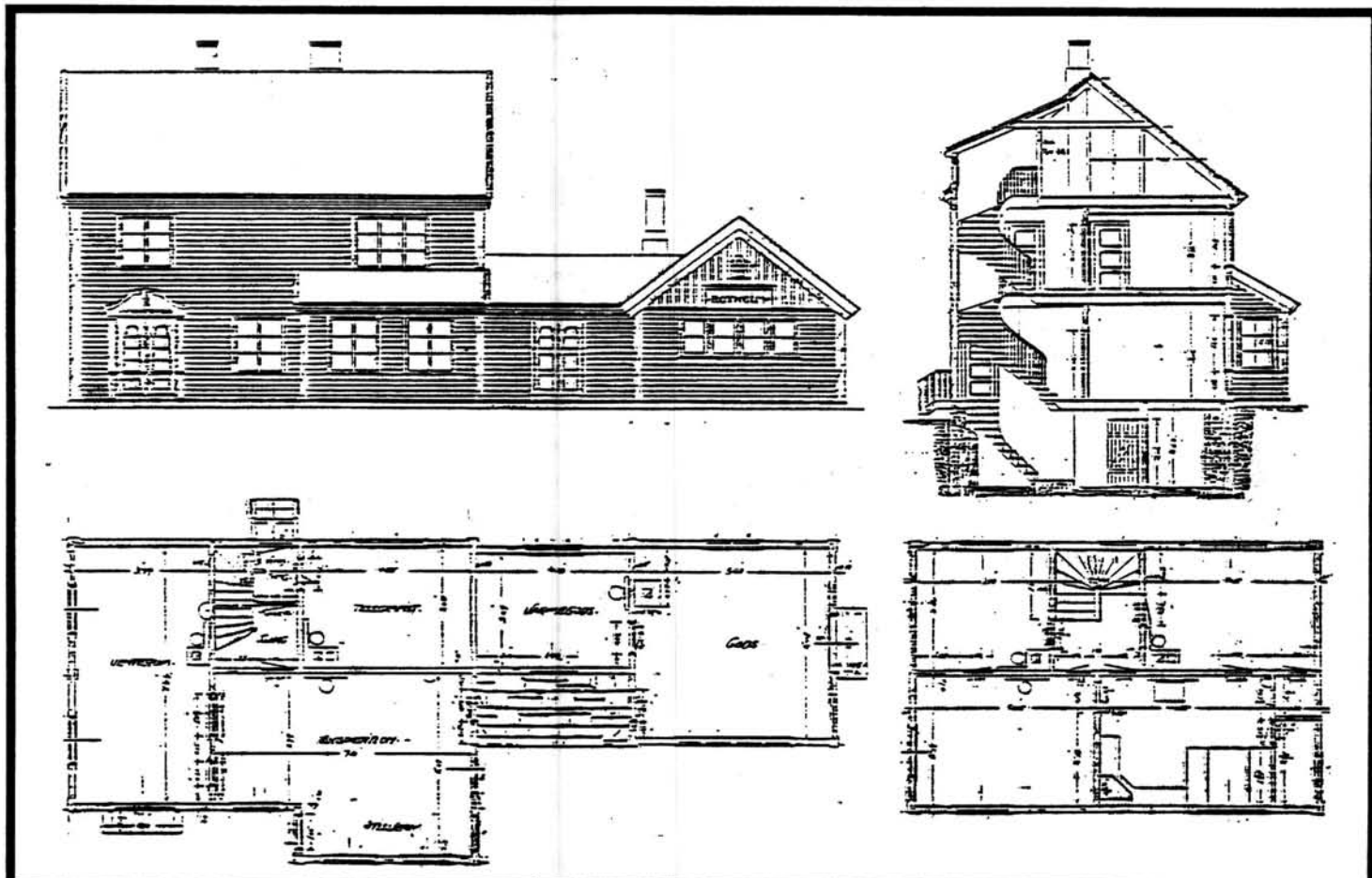
SITUASJONS-	
KART OVER: Lora stasjon	
BANE-	
STREKNING:	080 Dombås-Åndalsnes
MÅLSTOKK:	1:2000 DATO: okt, 1981
UTSNITT AV LINJEKART NR.:	Hamar distr. 2028
BUSHOLDEPLASS I DIREKTE	J A <input type="radio"/> N E I <input checked="" type="checkbox"/>
TILKNYTNING TIL STASJONEN?	J A <input type="radio"/> N E I <input checked="" type="checkbox"/>
DROBJEHOLDEPLASS I DIREKTE	J A <input type="radio"/> N E I <input checked="" type="checkbox"/>
TILKNYTNING TIL STASJONEN?	J A <input type="radio"/> N E I <input checked="" type="checkbox"/>



NSB · REGISTRERING AV BYGNINGER

Bak/Had 0703.79

NAVN BYGNINGENS ART	LORA STASJON Stasjonsbygning	STASJONSNR.	0802	BYGN. NR.	1
BANESTREKNING	080 Dombås - Åndalsnes	KILOMETER	369,78		
KOMMUNE. MATR. NR.	Lesja	GÅRDSNR.	64	BRUKSNR.	27
ADRESSE	2666 Lora	DISTRIKT	Hamar		



TEGNINGEN VISER: Originaltegning dat. 28.3., 1.4., 18.4., og 19.4. 1917. M 1:200

OPPRINNELIG BRUKSFORMAL	PRIMÆRT Stasjonsbygning -Eksped.lokaler -Godsrom	SEKUNDÆRT Bolig	
NÅVERENDE BRUKSFORMAL	PRIMÆRT Kontor for togeksped. Venterom Hvilerom	SEKUNDÆRT Bolig	ANTALL LEILIGHETER: 1 ANTALL OVERNATTINGSROM: 0
FORHOLD TIL ANDRE HUS	Del av anlegg - frittstående		
FYSISK MILJØ- SAMMENHENG	Spredt landbruksbebyggelse		

VERNEVERDI	<input type="checkbox"/> PRIO- RITERT	BYGNINGEN PRIORITERES SPESIELT SOM BEVA- RINGSOBJEKT (EVT. INTERN NSB-FREDNING)	<input type="checkbox"/> BYGNINGEN ER FREDET I MEDHOLD AV LOV OM KULTURMINNER
	<input type="checkbox"/> HØY	ENDRINGER SKAL IKKE FORETAS FØR ARKITEKTKONTORET HAR GODKJENT PLANENE. DETTE GJELDER OGSÅ UTSKIFTING AV DØRER, VINDUER, KLEDNING, TAKTEKKING OSV.	
	<input checked="" type="checkbox"/> MIDDELS		
	<input type="checkbox"/> LAV	ENDRINGER KAN FORETAS UTEN GODKJENNING FRA ARKITEKTKONTORET. DET HENVISES TIL GENE- RELLE RÅD OG RETNINGSLINJER.	
	<input type="checkbox"/> INGEN		

DIMENSJONER	HØVEDMÅL M 21,49 x 7,8	BEBYGD AREAL M ² 147	ANTALL ETASJER 2	BRUTTO GOLVAREAL M ²
-------------	---------------------------	------------------------------------	---------------------	------------------------------------

BYGNINGSDEL	TYPE.KONSTRUKSJON	INSTALLASJON	MERKNAD
FUNDAMENT	Fuget gråsteinsmur	SKORSTEIN	STK. 3
KJELLER UNDERETASJE	1. Kjeller, trebjelkelag 2. Luftet kryperom, trebjelkelag	ELEKTRISITET	Innlagt
YTTERVEGG	Laftet tømmer	OPPVARMING	PRIMÆRT: Ved SEKUNDÆRT: Elektrisk
FASADEKLEDNING	1.Liggende trepanel med høvlet kantprofil 2.Stående vekselpanel i gavler	VANN	Innlagt
TAKFORM	Saltak	BAD	Innlagt
TAKTEKKING	Skifer "lapp"	TOALET	TYPE: WC ANTALL: 2

VINDUER	Opprinnelige	DEKOR INNSKRIPSJONER	Døromramming til v.rom nyrok- okko. Svungen avsl.på underste bord i vindski. Båndgesims i gavltrekant.
DØRER	Opprinnelige (fyllingsdør med glassfelt)	INTERIØR	Gml.panel,himling,l.verk,benk og luker i v.rom.Gml panel,him- ling,l.verk i kontor.Leil. platekledt.

BYGGGEÅR	ÅR	MERKNAD
	1921	
TILBYGGING OMBYGGING FLYTTING	ÅR	ENDRING
	1976	Hvilerom med wc avdelt fra venterom. Et soverom avdelt fra kontor (i dag utleid i forb. med leilighet)
	1960	Bad/wc i leilighet avdelt fra soverom.

VEDLIKEHOLDS- TILSTAND	TILSTAND. ÅR:	I GOD STAND	BEGYNNENDE FORFALL	FRAMSKREDET FORFALL	RUIN	EVT FORFALLSÅRSÅK
	1981	X				Nymalt 1981. Alu-beslag på vindskier

FARGESKJEMA	OPPRINNELIG	NAVERENDE	FRAMTIDIG	BYGGHERRE
UTVENDIG VEGG		5B-C3 Gråoransje		NSB
VINDSKIER		6B2 Oransjegrå		ARKITEKT NSB-AK v/G. Hoel og B.F.Baastad
GERIKTER		6B2		BYGGMESTER
VINDUER		4B2 Gulgrå		
DØRER		5D3 Gråbrun		BYGNINGSTYPE
HJØRNEBORD		6B2		Type for Raumabanen
				STILPREG

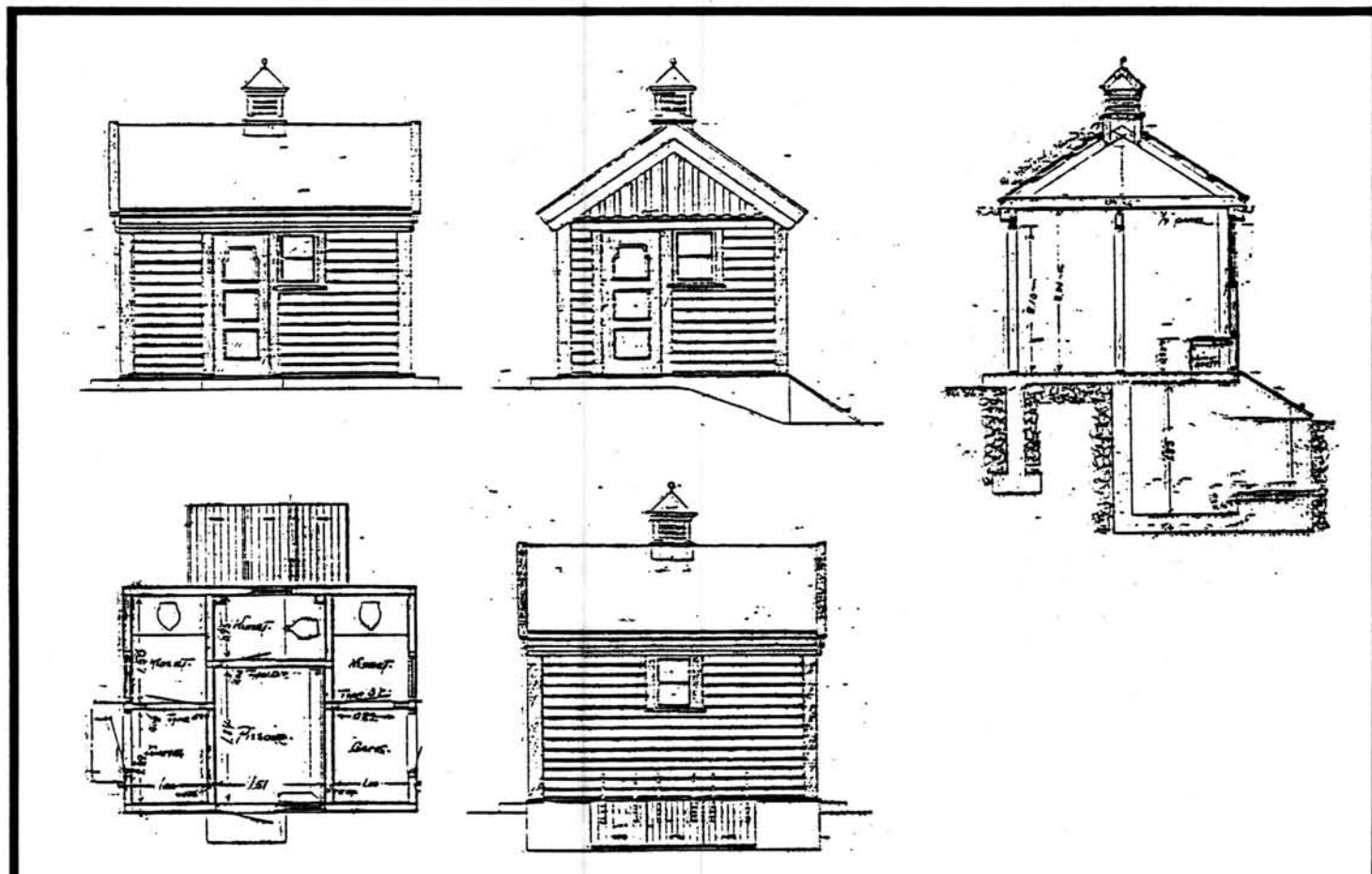
TEGNINGER (ARKIVHENVISNING)	Ak 1541	Ak 127
ELDRE FOTOGRAF.		

ANDRE OPPLYSNINGER	UTGITT	DATO	REGISTR.	DATO
				6.10.81
	RETTELSES- BLAD	NR	INNFØRT DEN	AV
		NR	INNFØRT DEN	AV
NR		INNFØRT DEN	AV	

NSB · REGISTRERING AV BYGNINGER

Bak/Had 0703.79

NAVN BYGNINGENS ART	LORA STASJON Privet	STASJONSNR. 0802	BYGN.NR. 2
BANESTREKNING	080 Dombås - Åndalsnes	KILOMETER 369,75	
KOMMUNE.MATR.NR.	Lesja	GARDSNR. 64	BRUKSNR. 27
ADRESSE	2666 Lora	DISTRIKT Hamar	



TEGNINGEN VISER: Original tegning dat. 1.3. 1917 M 1:100

OPPRINNELIG BRUKSFØRMÅL	PRIMÆRT Privet	SEKUNDÆRT	
NÅVÆRENDE BRUKSFØRMÅL	PRIMÆRT	SEKUNDÆRT	ANTALL LEILIGHETER: ANTALL OVERNATTINGSROM:
FORHOLD TIL ANDRE HUS	Del av anlegg - frittstående		
FYSISK MILJØ- SAMMENHENG	Spredt landbruksbebyggelse		

VERNEVERDI	<input type="checkbox"/> PRIO- RITERT	BYGNINGEN PRIORITERES SPESIELT SOM BEVA- RINGSOBJEKT (EVT. INTERN NSB-FREDNING)	<input type="checkbox"/> BYGNINGEN ER FREDET I MEDHOLD AV LOV OM KULTURMINNER
	<input type="checkbox"/> HØY	ENDRINGER SKAL IKKE FORETAS FØR ARKITEKTKONTORET HAR GODKJENT PLANENE. DETTE GJELDER OGSÅ UTSKIFTING AV DØRER, VINDUER, KLEDNING, TAKTEKKING OSV.	
	<input checked="" type="checkbox"/> MIDDELS		
	<input type="checkbox"/> LAV <input type="checkbox"/> INGEN	ENDRINGER KAN FORETAS UTEN GODKJENNING FRA ARKITEKTKONTORET. DET HENVISES TIL GENE- RELLE RÅD OG RETNINGSLINJER.	

DIMENSJONER	HOVED'IAL M 4,12 x 3,2	BEBYGD AREAL M ² 13	ANTALL ETASJER 1	BRUTTO GOLVAREAL M ²
-------------	---------------------------	-----------------------------------	---------------------	------------------------------------

BYGNINGSDEL	TYPE, KONSTRUKSJON	INSTALLASJON	MERKNAD
FUNDAMENT	Betongmur	SKORSTEIN	STK. 0
KJELLER UNDERETASJE	1.Oppfylt betong på kult 2.Møkkabinge, betongdekke	ELEKTRISITET	Innlagt
YTTERVEGG	Bindingsverk	OPPVARMING	PRIMÆRT: SEKUNDÆRT:
FASADEKLEDNING	Liggende panel , vestlandspanel	VANN	Ikke innlagt
TAKFORM	Saltak	BAD	
TAKTEKKING	Skifer "lapp"	TOALET	TYPE: Utedo ANTALL: 3

VINDUER		DEKOR INNSKRIPSJONER	
DØRER		INTERIØR	

BYGGEÅR	ÅR 1921	MERKNAD
TILBYGGING OMBYGGING FLYTTING	ÅR	ENDRING

VEDLIKEHOLDS- TILSTAND	TILSTAND: ÅR:	I GOD STAND	BEGYNNENDE FORFALL	FRAMSKREDET FORFALL	RUIN	EVT. FORFALLSÅRSÅK
	1981	X				

FARGESKJEMA	OPPRINNELIG	NAVÆRENDE	FRAMTIDIG	BYGGHERRE
UTVENDIG VEGG		4B3 Grågul		NSB
VINDSKIER		30C4 Grågrønn		ARKITEKT NSB-AK v/ G. Hoel og B.F.Baastad
GERIKTER		30C4		BYGGMESTER
VINDUER		Hvite		
DØRER		3D3-4 Oliven		BYGNINGSTYPE
HJØRNEBORD		30C4		Type for Raumabanen
				STILPREG

TEGNINGER (ARKIVHENVISNING)	Ak 1488
ELDRE FOTOGRAF.	


ANDRE OPPLYSNINGER	UTGITT	DATO	REGISTR.	DATO
				6.10.81
	RETTELSESB- BLAD	NR	INNFØRT DEN	AV
		NR	INNFØRT DEN	AV
		NR	INNFØRT DEN	AV

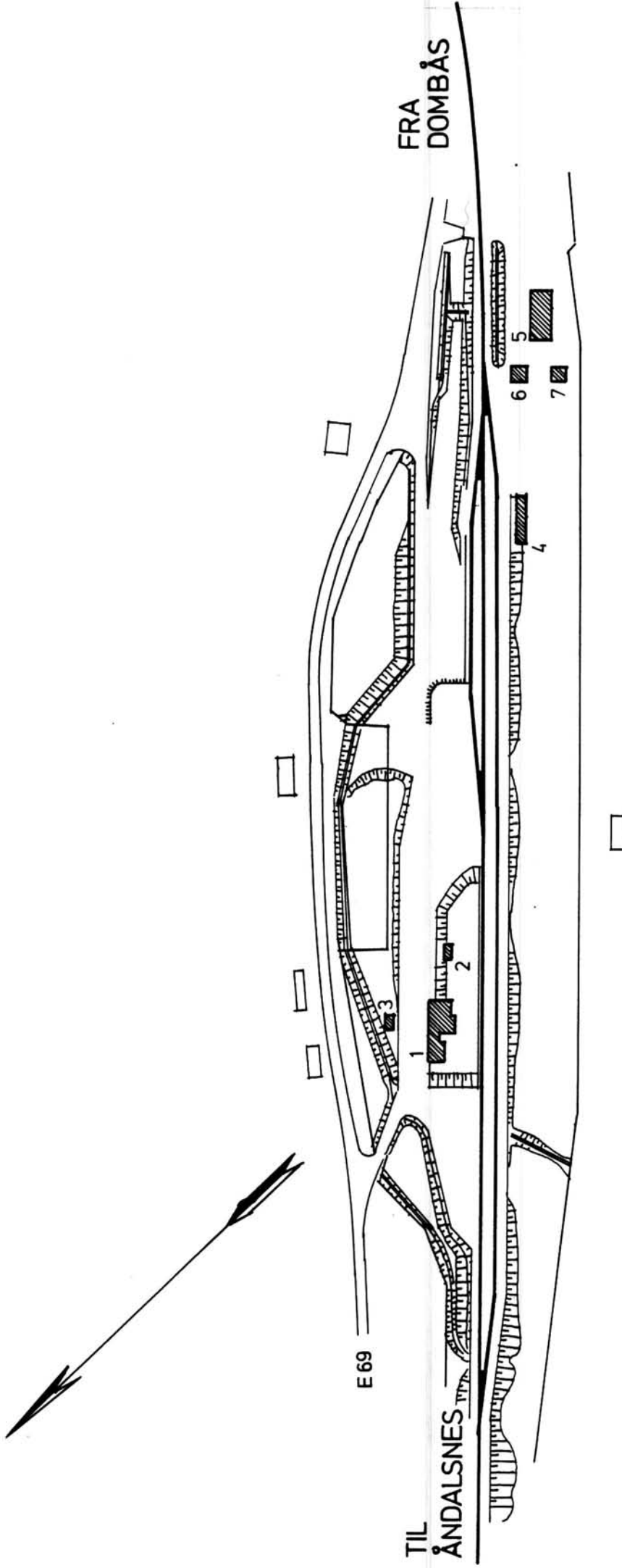
NSB · REGISTRERING AV BYGNINGER

UTGITT:
REVIDERT:


STASJONSNR 0803	STASJON/STREKNING/ANLEGG LESJAVERK STASJON	BANE/BILROUTE RAUMABANEN	DISTRIKT HAMAR
--------------------	---	-----------------------------	-------------------

BYGN NR	KILOMETER	BYGNINGSTYPE	ADRESSE	MATRIKkel GNR BNR	BEBYGD AREAL	ETG	BRUTTO GOLVFLATE	HØVEDMATERIALE	BYGGEAR	TEGNINGER ARKIVNR.	MERKNAD	EGET SKIEMA
1	379,89	Stasjonsbygning	2667. Lesjaverk	37/48	147	2		Tre	1920	Ak 126		X
2	379,86	Privet	"	"	13	1	13	Tre	1920	Ak 1488		X
3	379,89	Uthus/vedskur	"	"	24	1	24	Tre	1920			
4	379,71	Hvile- og materialbu	"	"	80	1	80	Tre	1953			
5	379,63	Vokterbolig	"	"	125	1½		Tre	1920	Ak 3458		X
6	379,65	Uthus til v.b.	"	"	28	1	28	Tre	1920	Ak 3796		X
7	379,65	Uthus til v.b.	"	"	28	1	28	Tre	1920	Ak 3796		X





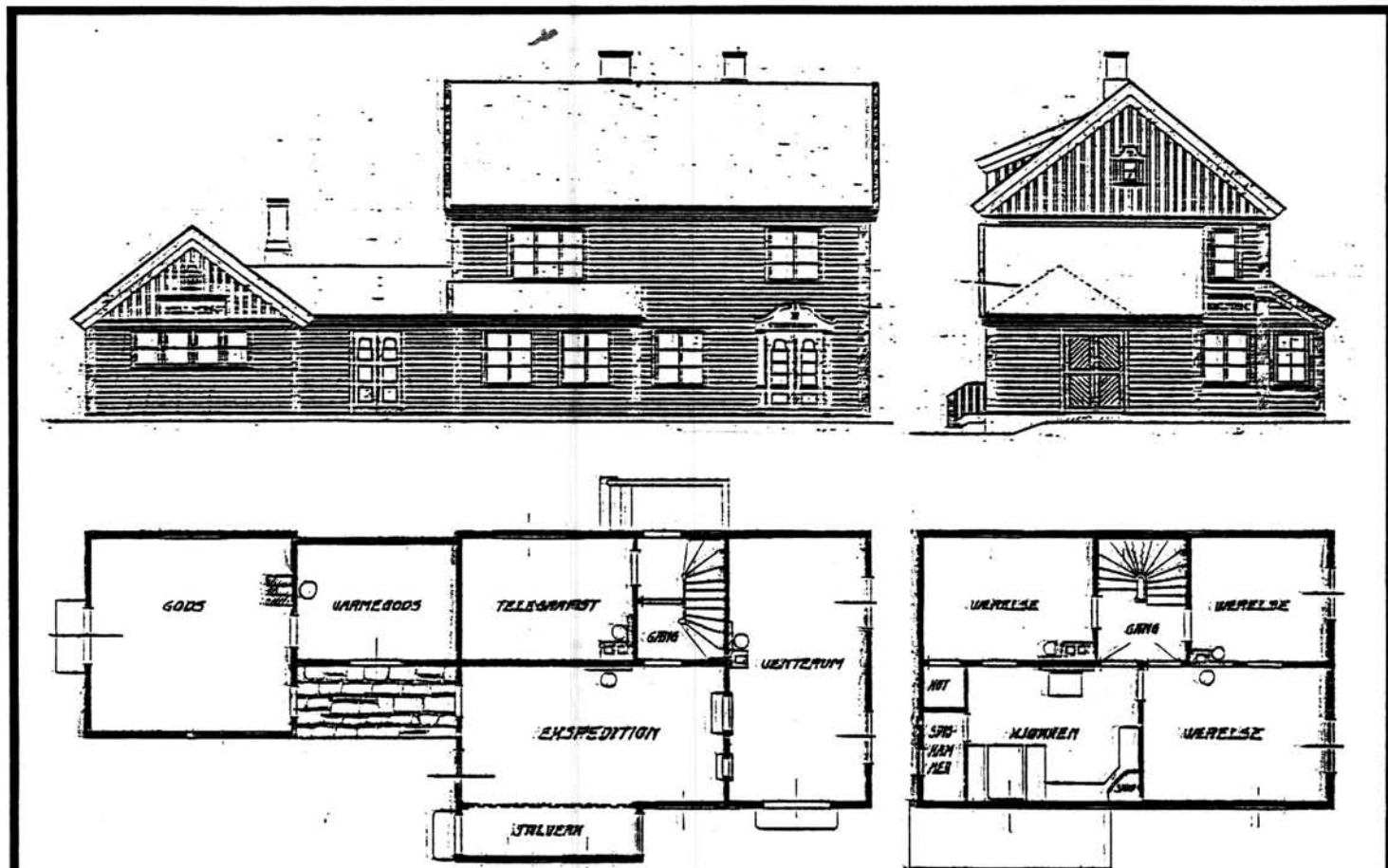
SITUASJONS-		Lesjaverk stasjon	
KART OVER:		080 Dombås-Åndalsnes	
BANE-		MÅLESTOKK: 1:2000 DATO: okt. 1981	
STREKNING:		UTMUTT AV	
LINJEKART NR.:		Hamar distr. 2029	
BUSSHOLDEPLASS I DIREKTE	J A	<input type="checkbox"/>	NEI <input checked="" type="checkbox"/>
TILKNYTNING TIL STASJONEN?	J A	<input type="checkbox"/>	NEI <input checked="" type="checkbox"/>
DROBJENHOLDEPLASS I DIREKTE	J A	<input type="checkbox"/>	NEI <input checked="" type="checkbox"/>
TILKNYTNING TIL STASJONEN?	J A	<input type="checkbox"/>	NEI <input checked="" type="checkbox"/>



NSB · REGISTRERING AV BYGNINGER

Bak/Had 0703.79

NAVN BYGNINGENS ART	LESJAVERK STASJON Stasjonsbygning	STASJONSNR.	0803	BYGN. NR.	1
BANESTREKNING	080 Dombås - Åndalsnes	KILOMETER	379,89		
KOMMUNE, MATR. NR.	Lesja	GÅRDSNR.	37	BRUKSNR.	48
ADRESSE	2667 Lesjaverk	DISTRIKT	Hamar		



TEGNINGEN VISER: Orig.tegn.dat. 22.2,23.2,25.2 og 27.2 1917

M 1:200

OPPRINNELIG BRUKSFØRMÅL	PRIMÆRT Stasjonsbygning Ekspedisjonslokale Godsrom	SEKUNDÆRT Bolig	
NÅVÆRENDE BRUKSFØRMÅL	PRIMÆRT Postkontor Venterom, hvilerom Bolig	SEKUNDÆRT	ANTALL LEILIGHETER: 1 ANTALL OVERNATTINGSROM: 1
FORHOLD TIL ANDRE HUS	Del av anlegg - frittstående		
FYSISK MILJØ- SAMMENHENG	Spredt landbruksbebyggelse		

VERNEVERDI	<input type="checkbox"/> PRIO- RITERT	BYGNINGEN PRIORITERES SPESIELT SOM BEVA- RINGSOBJEKT (EVT. INTERN NSB-FREDNING)	<input type="checkbox"/> BYGNINGEN ER FREDET I MEDHOLD AV LOV OM KULTURMINNER
	<input checked="" type="checkbox"/> HØY	ENDRINGER SKAL IKKE FORETAS FØR ARKITEKTKONTORET HAR GODKJENT PLANENE. DETTE GJELDER OGSÅ UTSKIFTING AV DØRER, VINDUER, KLEDNING, TAKTEKKING OSV.	
	<input type="checkbox"/> MIDDELS		
	<input type="checkbox"/> LAV	ENDRINGER KAN FORETAS UTEN GODKJENNING FRA ARKITEKTKONTORET. DET HENVISES TIL GENE- RELLE RÅD OG RETNINGSLINJER.	
	<input type="checkbox"/> INGEN		

DIMENSJONER	HOVED'AL M 21,49 x 7,8	BEBYGD AREAL M ² 147	ANTALL ETASJER 2	BRUTTO GOLVAREAL M ²
-------------	------------------------	---------------------------------	------------------	---------------------------------

BYGNINGSDEL	TYPE.KONSTRUKSJON	INSTALLASJON	MERKNAD
FUNDAMENT	Fuget gråsteinsmur	SKORSTEIN	STK. 3
KJELLER UNDERETASJE	1. Kjeller, trebjelkelag 2. Luftet kryperom, trebjelkelag	ELEKTRISITET	Innlagt
YTTERVEGG	Laftet tømmer (Bindingsverk i gavler)	OPPVARMING	1.Parafin.2.Elekt. 3.Ved
FASADEKLEDNING	1.Liggende trepanel med høvlet kantprofil 2. Stående vekselpanel i gavler	VANN	Innlagt
TAKFORM	Saltak	BAD	Innlagt + dusj
TAKTEKKING	Skifer "lapp"	TOALETT	TYPE: WC ANTALL: 3

VINDUER	Opprinnelig	DEKOR INNSKRIPSJONER	Dørommr. til v.rom i nyrokokko. Svungen avsl. på underste bord i vindski. Båndgesims i gavltrek
DØRER	Oppr. Skiftet:1stk.fyllingsdør av eik (kontor).1stk. kopi av opprinnelig (venterom)	INTERIØR	V.rom og hv.rom platekledt, pl. himling,gml.benk.Eksped.kont. pl.kledt.gml. himling. Leil. pl.kledt.fyllingsdører.

BYGGEÅR	AR 1921	MERKNAD
TILBYGGING OMBYGGING FLYTTING	AR 1978	ENDRING Ny-innredet postkontor med wc, ny skranke. Hvilerom med wc og dusj avdelt fra venterom. Ekspedisjonsluker tettet. Nytt togekspedisjon kontor i oppr. varmegodsrom. Bad og wc avdelt fra soverom i leilighet

VEDLIKEHOLDS-TILSTAND	TILSTAND. AR:	GOD STAND	BEGYNNENDE FORFALL	FRAMSKREDET FORFALL	RUIN	EVT. FORFALLSÅRSÅK
	1981	X				Glisne vinduer. 2 glassruter knust. Alu- beslag på vindskier.

FARGESKJEMA	OPPRINNELIG	NAVÆRENDE	FRAMTIDIG	BYGGHERRE
UTVENDIG VEGG		4-5C3 Brunoransje		NSB
VINDSKIER		5D3-4 Gråbrun		ARKITEKT NSB-AK v/G. Hoel og B.F.Baastad
GERIKTER		5D3-4		BYGGMESTER
VINDUER		4B-C2 Grågul/Beige		
DØRER		5D-E4 Gulbrun		BYGNINGSTYPE
HJØRNEBORD		5D3-4		Type for Raumabanen
				STILPREG

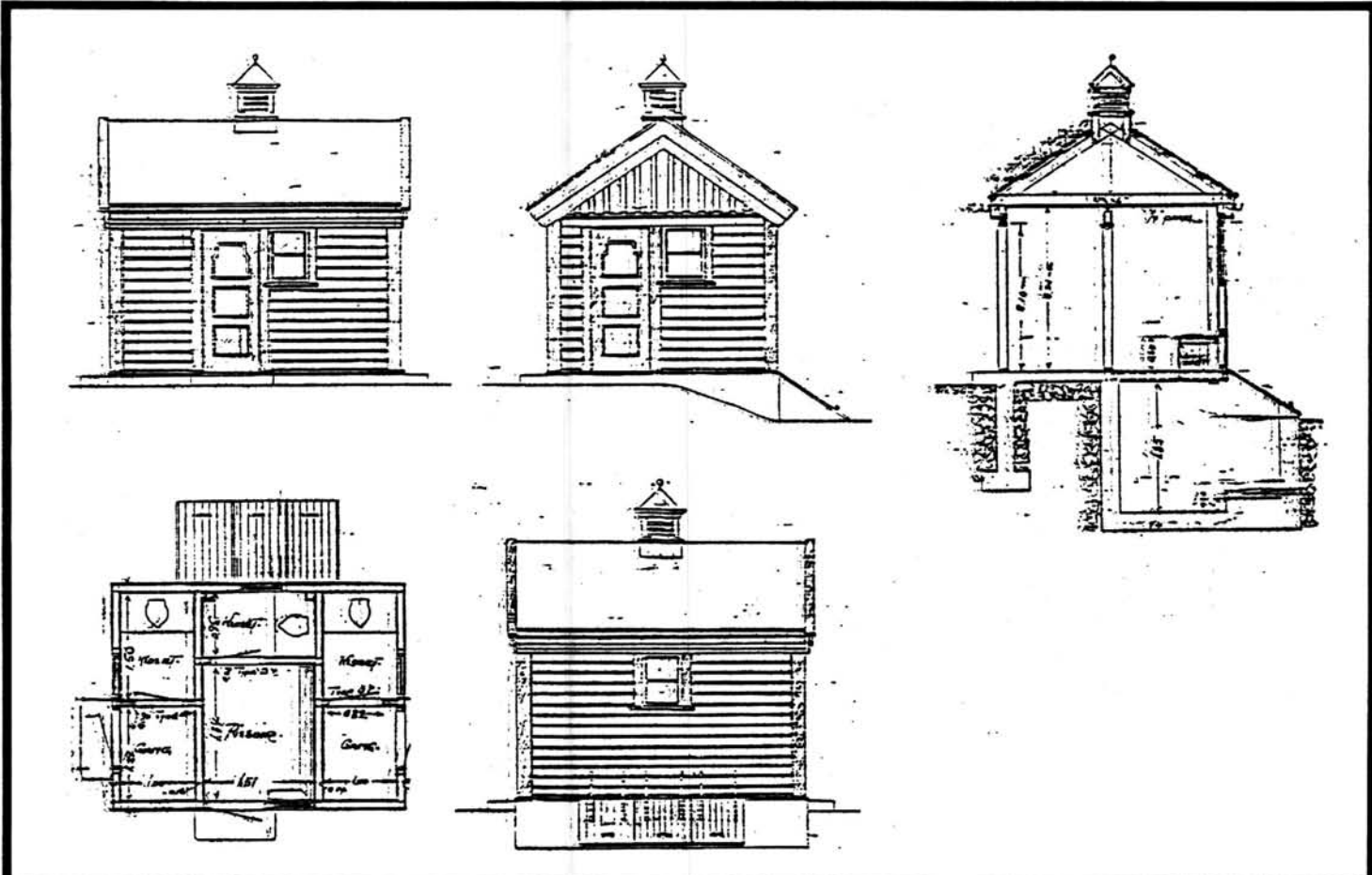
TEGNINGER (ARKIVHENVISNING)	Ak 126
ELDRE FOTOGRAF.	

ANDRE OPPLYSNINGER	UTGITT	DATO	REGISTR.	DATO
				6.10.81
	RETTELSES- BLAD	NR	INNFØRT DEN	AV
		NR	INNFØRT DEN	AV
NR		INNFØRT DEN	AV	

NSB · REGISTRERING AV BYGNINGER

Bak/Had 0703.79

NAVN BYGNINGENS ART	LESJAVERK STASJON Privet	STASJONSNR.	0803	BYGN. NR.	2
BANESTREKNING	080 Dombås - Åndalsnes	KILOMETER	379,86		
KOMMUNE. MATR. NR.	Lesja	GÅRDSNR.	37	BRUKSNR.	48
ADRESSE	2667 Lesjaverk	DISTRIKT	Hamar		



TEGNINGEN VISER: Original tegning dat. 1.3 1917

M 1:100

OPPRINNELIG BRUKSFØRMÅL	PRIMÆRT Privet	SEKUNDÆRT	
NÅVERENDE BRUKSFØRMÅL	PRIMÆRT	SEKUNDÆRT	ANTALL LEILIGHETER: ANTALL OVERNATTINGSROM:
FORHOLD TIL ANDRE HUS	Del av anlegg - frittstående		
FYSISK MILJØ- SAMMENHENG	Spredt landbruksbebyggelse		

VERNEVERDI	<input type="checkbox"/> PRIO- RITERT	BYGNINGEN PRIORITERES SPESIELT SOM BEVA- RINGSOBJEKT (EVT. INTERN NSB-FREDNING)	<input type="checkbox"/> BYGNINGEN ER FREDET I MEDHOLD AV LOV OM KULTURMINNER
	<input checked="" type="checkbox"/> HØY	ENDRINGER SKAL IKKE FORETAS FØR ARKITEKTKONTORET HAR GODKJENT PLANENE. DETTE GJELDER OGSÅ UTSKIFTING AV DØRER, VINDUER, KLEDNING, TAKTEKKING OSV.	
	<input type="checkbox"/> MIDDELS		
	<input type="checkbox"/> LAV <input type="checkbox"/> INGEN	ENDRINGER KAN FORETAS UTEN GODKJENNING FRA ARKITEKTKONTORET. DET HENVISES TIL GENE- RELLE RÅD OG RETNINGSLINJER.	

DIMENSJONER	HOVEDMÅL M 4,12 x 3,2	BEBYGD AREAL M ² 13	ANTALL ETASJER 1	BRUTTO GOLVAREAL M ²
-------------	--------------------------	-----------------------------------	---------------------	------------------------------------

BYGNINGSDEL	TYPE. KONSTRUKSJON	INSTALLASJON	MERKNAD
FUNDAMENT	Fuget gråsteinsmur	SKORSTEIN	STK. 0
KJELLER UNDERETASJE	1. Oppfylt betong på kult 2. Møkkabinge, betongdekke	ELEKTRISITET	
YTTERVEGG	Bindingsverk	OPPVARMING	PRIMÆRT: SEKUNDÆRT:
FASADEKLEDNING	1. Liggende trepanel med høvlet kantprofil 2. Stående vekselpanel i gavler	VANN	
TAKFORM	Saltak	BAD	
TAKTEKNING	Skifer "lapp"	TOALETT	TYPE: ANTALL: Utedo (ikke i bruk) 3

VINDUER	Opprinnelige	DEKOR INNSKRIPSJONER	Bandgesims i gavltrekant
DØRER	Opprinnelige (fyllingsdører)	INTERIØR	Uforandret

BYGGEÅR	ÅR 1920	MERKNAD
TILBYGGING OMBYGGING FLYTTING	ÅR	ENDRING

VEDLIKEHOLDS- TILSTAND	TILSTAND: ÅR:	I GOD STAND	BEGYNNENDE FORFALL	FRAMSKREDET FORFALL	RUIN	EVT. FORFALLSÅRSÅK
	1981	X				Råte i vannbord. Malingslitasje

FARGESKJEMA	OPPRINNELIG	NAVERENDE	FRAMTIDIG	BYGGHERRE
UTVENDIG VEGG		4B2-3 Grågul		NSB
VINDSKIER		5B2 Oransjegrå		ARKITEKT NSB-AK v/G.Hoel og B.F.
GERIKTER		5B2		Baastad BYGGMESTER
VINDUER		Hvit		
DØRER		22D3 Blågrå		BYGNINGSTYPE
HJØRNEBORD		5B2		Type for Raumabanen
				STILPREG

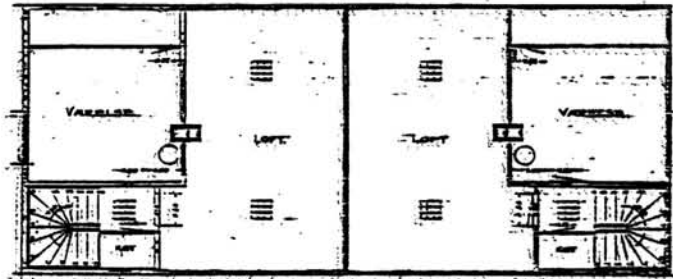
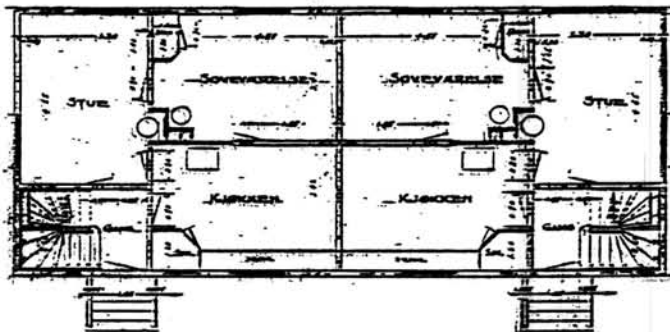

TEGNINGER (ARKIVHENVISNING)	Ak 1488
ELDRE FOTOGRAF	

ANDRE OPPLYSNINGER	UTGITT	DATO	REGISTR.	DATO 6.10.81
	RETTELSES- BLAD	NR	INNFØRT DEN	AV
		NR	INNFØRT DEN	AV
		NR	INNFØRT DEN	AV

NSB · REGISTRERING AV BYGNINGER

Bak/Had 0703.79

NAVN BYGNINGENS ART	LESJAVERK STASJON Vokterbolig, bolig	STASJONSNR.	0803	BYGN.NR.	5
BANESTREKNING	080 Dombås - Åndalsnes	KILOMETER	379,63		
KOMMUNE.MATR.NR.	Lesja	GÅRDSNR.	37	BRUKSNR.	48
ADRESSE	2667 Lesjaverk	DISTRIKT	Hamar		



TEGNINGEN VISER: Original tegning dat. 5.4 1923 M 1:200

OPPRINNELIG BRUKSFØRMÅL	PRIMÆRT Vokterbolig (dobbel)	SEKUNDÆRT	
NÅVÆRENDE BRUKSFØRMÅL	PRIMÆRT Fritidshus	SEKUNDÆRT	ANTALL LEILIGHETER: 2 ANTALL OVERNATTINGSROM: 0
FORHOLD TIL ANDRE HUS	Del av anlegg - frittstående		
FYSISK MILJØ- SAMMENHENG	Spredt landbruksbebyggelse		

VERNEVERDI	<input type="checkbox"/> PRIO- RITERT	BYGNINGEN PRIORITERES SPESIELT SOM BEVA- RINGSOBJEKT (EVT. INTERN NSB-FREDNING)	<input type="checkbox"/> BYGNINGEN ER FREDET I MEDHOLD AV LOV OM KULTURMINNER
	<input type="checkbox"/> HØY	ENDRINGER SKAL IKKE FORETAS FØR ARKITEKTKONTORET HAR GODKJENT PLANENE. DETTE GJELDER OGSÅ UTSKIFTING AV DØRER, VINDUER, KLEDNING, TAKTEKKING OSV.	
	<input checked="" type="checkbox"/> MIDDELS		
	<input type="checkbox"/> LAV	ENDRINGER KAN FORETAS UTEN GODKJENNING FRA ARKITEKTKONTORET. DET HENVISES TIL GENE- RELLE RÅD OG RETNINGSLINJER.	
<input type="checkbox"/> INGEN			

DIMENSJONER	HOVEDÅL M 17 x 7,35	BEBYGD AREAL M ² 125	ANTALL ETASJER 1½	BRUTTO GOLVAREAL M ²
-------------	------------------------	------------------------------------	----------------------	------------------------------------

BYGNINGSDEL	TYPE. KONSTRUKSJON	INSTALLASJON	MERKNAD
FUNDAMENT	Betongmur	SKORSTEIN	STK. 1
KJELLER UNDERETASJE	Kjeller, trebjelkelag	ELEKTRISITET	Innlagt
YTTERVEGG	Bindingsverk	OPPVARMING	PRIMÆRT: Ved SEKUNDÆRT: Elektrisk
FASADEKLEDNING	Liggende panel, vestlandspanel	VANN	Innlagt
TAKFORM	Saltak	BAD	Innlagt
TAKTEKING	Skifer "lapp"	TOALETT	TYPE: WC ANTALL: 1

VINDUER		DEKOR INNSKRIPSJONER	Profilerte gerikter og felt over dører.
DØRER		INTERIØR	Panel, himling, listverk og dører opprinnelige bevart.

BYGGÅR	AR 1920	MERKNAD
TILBYGGING OMBYGGING FLYTTING	AR	ENDRING Fjerna vegg mellom stue og soverom 1 etasje stue (begge leiligheter)

VEDLIKEHOLDS- TILSTAND	TILSTAND. AR:	GOD STAND	BEGYNNENDE FORFALL	FRAMSKREDET FORFALL	RUIN	EVT. FORFALLSÅRSÅK
	1981	X				

FARGESKJEMA	OPPRINNELIG	NAVÆRENDE	FRAMTIDIG	BYGGHERRE
UTVENDIG VEGG		4-5C5 Brunoransje		NSB
VINDSKIER		6-7E4 Brun		ARKITEKT NSB-AK v/G. Hoel og R. Werenskiold
GERIKTER		6-7E4		BYGGMESTER
VINDUER		4B2 Grågul		
DØRER		4-5C5		BYGNINGSTYPE
HJØRNEBORD		6-7E4		Som Gartland, Nordlandsb. STILPREG

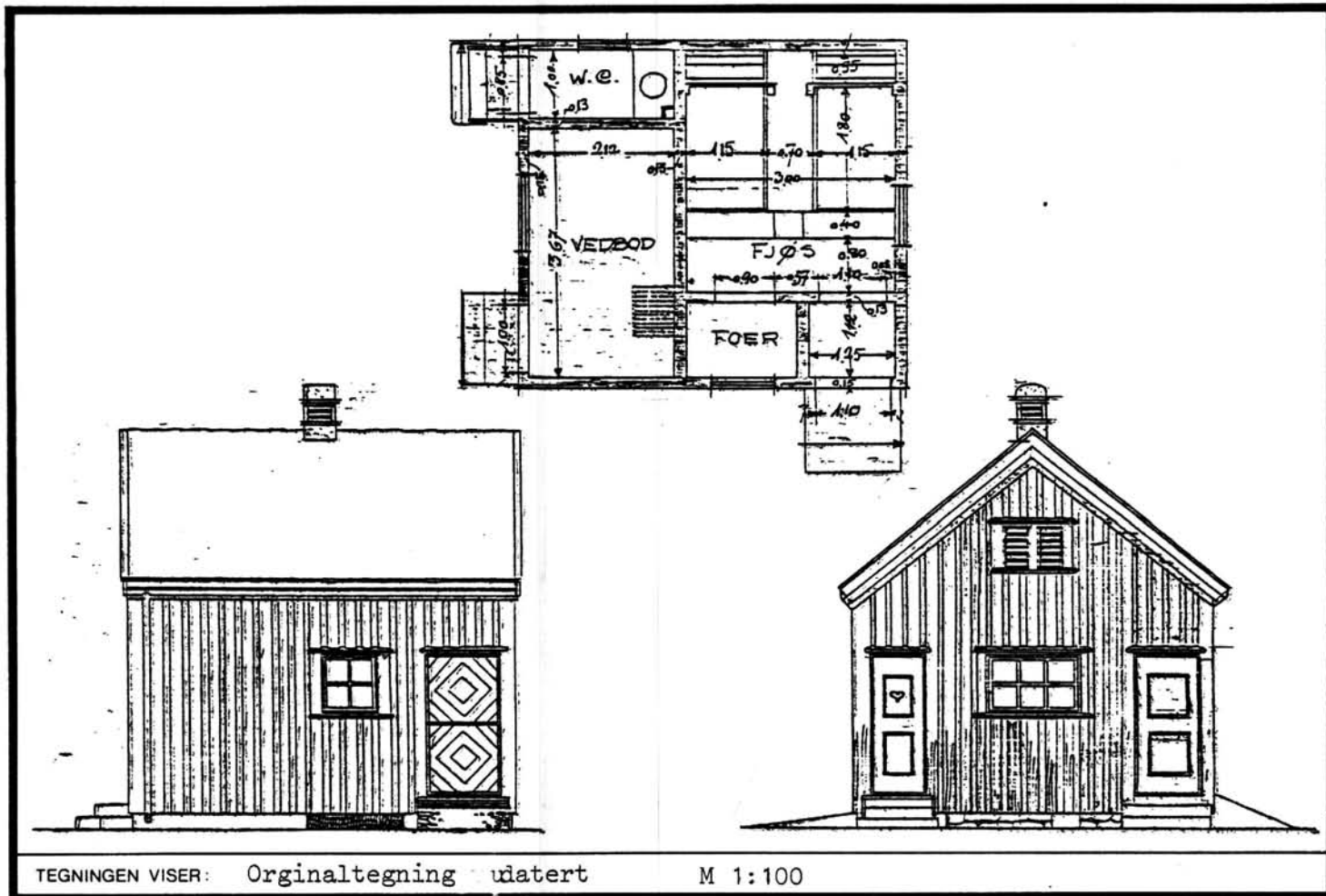
TEGNINGER (ARKIVHENVISNING)	Ak 3458
ELDRE FOTOGRAF.	

ANDRE OPPLYSNINGER	Disponeres av Yreks- og velferdskontoret i Had.	UTGITT	DATO	REGISTR.	DATO
					6.10.81
		RETTELSES- BLAD	NR	INNFORT DEN	AV
			NR	INNFORT DEN	AV
NR	INNFORT DEN		AV		

NSB · REGISTRERING AV BYGNINGER

Bak/Had 0703.79

NAVN BYGNINGENS ART	LESJAVERK STASJON Vokterbolig, uthus 1	STASJONSNR. 0803	BYGN.NR. 6
BANESTREKNING	080 Dombås - Åndalsnes	KILOMETER 379.65	
KOMMUNE, MATR.NR.	Lesja	GARDSNR. 37	BRUKSNR. 48
ADRESSE	2667 Lesjaverk	DISTRIKT Hamar	



TEGNINGEN VISER: Originaltegning utatert

M 1:100

OPPRINNELIG BRUKSFORMÅL	PRIMÆRT Uthus Vedskjul Utedo	SEKUNDÆRT Fjøs/stall Høy-løe	
	NÅVÆRENDE BRUKSFORMÅL	PRIMÆRT Vedskjul Bu	SEKUNDÆRT ANTALL LEILIGHETER: 0 ANTALL OVERNATTINGSROM: 0
FORHOLD TIL ANDRE HUS	Del av anlegg - frittstående		
FYSISK MILJØ- SAMMENHENG	Spredt landbruksbebyggelse		

VERNEVERDI	<input type="checkbox"/>	PRIORITERT	BYGNINGEN PRIORITERES SPESIELT SOM BEVARINGSOBJEKT (EVT. INTERN NSB-FREDNING)	<input type="checkbox"/>	BYGNINGEN ER FREDET I MEDHOLD AV LOV OM KULTURMINNER
	<input checked="" type="checkbox"/>	HØY	ENDRINGER SKAL IKKE FORETAS FØR ARKITEKTKONTORET HAR GODKJENT PLANENE. DETTE GJELDER OGSÅ UTSKIFTING AV DØRER, VINDUER, KLEDNING, TAKTEKKING OSV.		
	<input type="checkbox"/>	MIDDELS			
	<input type="checkbox"/>	LAV	ENDRINGER KAN FORETAS UTEN GODKJENNING FRA ARKITEKTKONTORET. DET HENVISES TIL GENERELLE RÅD OG RETNINGSLINJER.		
	<input type="checkbox"/>	INGEN			

DIMENSJONER	HOVEDTAL M 5,55 x 5,1	BEBYGD AREAL M ² 28	ANTALL ETASJER 1	BRUTTO GOLVAREAL M ²
-------------	--------------------------	-----------------------------------	---------------------	------------------------------------

BYGNINGSDEL	TYPE.KONSTRUKSJON	INSTALLASJON	MERKNAD
FUNDAMENT	Betongpilarer	SKORSTEIN	STK. 0
KJELLER UNDERETASJE	Kryperom, trebjelkelag	ELEKTRISITET	Innlagt
YTTERVEGG	Bindingsverk	OPPVARMING	PRIMERT: SEKUNDÆRT:
FASADEKLEDNING	Liggende panel, vestlandspanel	VANN	Ikke innlagt
TAKFORM	Saltak	BAD	
TAKTEKKING	Skifer "lapp"	TOALETT	TYPE: ANTALL: Utedo 1

VINDUER		DEKOR INNSKRIPSJONER	
DØRER		INTERIØR	2 intakte båser i fjøs/stall

BYGGEÅR	ÅR 1920	MERKNAD
TILBYGGING OMBYGGING FLYTTING	ÅR	ENDRING

VEDLIKEHOLDS- TILSTAND	TILSTAND ÅR:	I GOD STAND	BEGYNNENDE FORFALL	FRAMSKREDET FORFALL	RUIN	EVT. FORFALLSÅRSÅK
	1981	X				

FARGESKJEMA	OPPRINNELIG	NAVÆRENDE	FRAMTIDIG	BYGGHERRE
UTVENDIG VEGG		4-5C5 Brunoransje		NSB
VINDSKIER		6-7E4 Brun		ARKITEKT
GERIKTER		6-7E4		Erik Glosimodt
VINDUER		4B2 Grågul		BYGGMESTER
DØRER		4-5C5		BYGNINGSTYPE
HJØRNEBORD		6-7E4		Uthusbygn. for Dovreb. søndre del + Raumabanen
				STILPREG

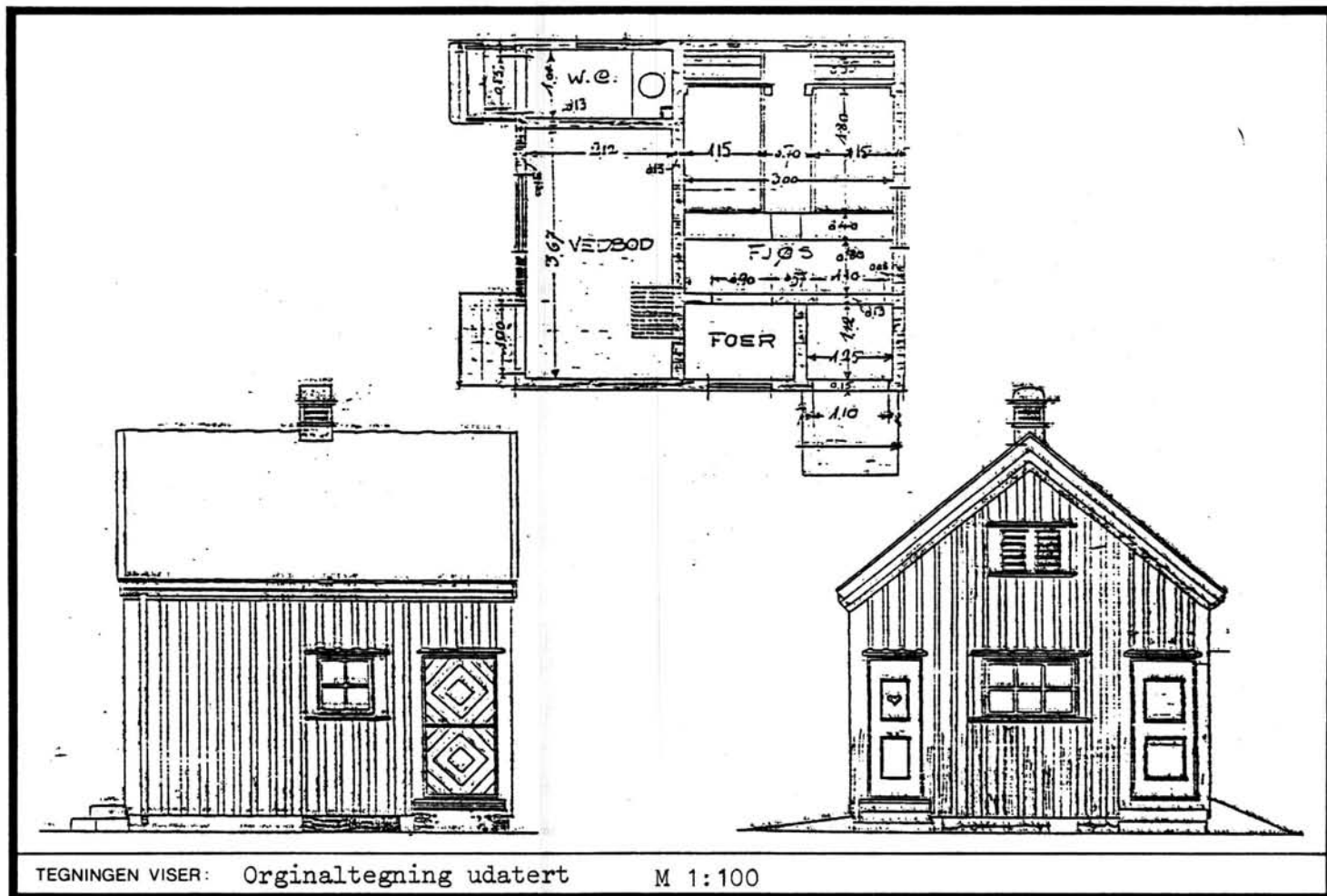
TEGNINGER (ARKIVHENVISNING)	Ak 3796
ELDRE FOTOGRAF	

ANDRE OPPLYSNINGER	Det er to uthus på samme km., identiske, men speilvendte i forhold til hverandre.	UTGITT	DATO	REGISTR.	DATO
					6.10.81
		RETTELSES- BLAD	NR	INNFORT DEN	AV
		NR	INNFORT DEN	AV	
		NR	INNFORT DEN	AV	

NSB · REGISTRERING AV BYGNINGER

Bak/Had 0703.79

NAVN BYGNINGENS ART	LESJEVERK STASJON Vokterbolig, uthus 2	STASJONSNR.	0803	BYGN.NR.	7
BANESTREKNING	080 Dombås - Åndalsnes	KILOMETER	379,65		
KOMMUNE.MATR.NR.	Lesja	GÅRDSNR.	37	BRUKSNR.	48
ADRESSE	2667 Lesjaverk	DISTRIKT	Hamar		



TEGNINGEN VISER: Originaltegning udatert M 1:100

OPPRINNELIG BRUKSFORMÅL	PRIMÆRT Uthus Vedskjul utedo	SEKUNDÆRT Fjøs/stall Høylø	
NÅVÆRENDE BRUKSFORMÅL	PRIMÆRT Vedskjul Bu	SEKUNDÆRT	ANTALL LEILIGHETER: 0 ANTALL OVERNATTINGSROM: 0
FORHOLD TIL ANDRE HUS	Del av anlegg - frittstående		
FYSISK MILJØ- SAMMENHENG	Spredt landbruksbebyggelse		

VERNEVERDI	<input type="checkbox"/>	PRIORITERT	BYGNINGEN PRIORITERES SPESIELT SOM BEVARINGSOBJEKT (EVT. INTERN NSB-FREDNING)	<input type="checkbox"/>	BYGNINGEN ER FREDET I MEDHOLD AV LOV OM KULTURMINNER
	<input checked="" type="checkbox"/>	HØY	ENDRINGER SKAL IKKE FORETAS FØR ARKITEKTKONTORET HAR GODKJENT PLANENE. DETTE GJELDER OGSÅ UTSKIFTING AV DØRER, VINDUER, KLEDNING, TAKTEKKING OSV.		
	<input type="checkbox"/>	MIDDELS			
	<input type="checkbox"/>	LAV	ENDRINGER KAN FORETAS UTEN GODKJENNING FRA ARKITEKTKONTORET. DET HENVISES TIL GENERELLE RÅD OG RETNINGSLINJER.		
	<input type="checkbox"/>	INGEN			

DIMENSJONER	HØVED*ÅL M 5,55 x 5,1	BEBYGD AREAL M ² 28	ANTALL ETASJER 1	BRUTTO GOLVAREAL M ²
-------------	--------------------------	-----------------------------------	---------------------	------------------------------------

BYGNINGSDEL	TYPE.KONSTRUKSJON	INSTALLASJON	MERKNAD
FUNDAMENT	Betongpilarer	SKORSTEIN	STK. 0
KJELLER UNDERETASJE	Kryperom, trebjelkelag	ELEKTRISITET	Innlagt
YTTERVEGG	Bindingsverk	OPPVARMING	PRIMÆRT: SEKUNDÆRT:
FASADEKLEDNING	Liggende panel, vestlandspanel	VANN	Ikke innlagt
TAKFORM	Saltak	BAD	
TAKTEKKING	Skiifer "lapp"	TOALET	TYPE: Utedo ANTALL: 1

VINDUER		DEKOR INNSKRIPSJONER	
DØRER		INTERIØR	2 intakte båser i fjøs/stall

BYGGEÅR	ÅR 1920	MERKNAD
TILBYGGING OMBYGGING FLYTTING	ÅR	ENDRING

VEDLIKEHOLDS- TILSTAND	TILSTAND: ÅR:	I GOD STAND	BEGYNNENDE FORFALL	FRAMSKREDET FORFALL	RUIN	EVT. FORFALLSÅRSÅK
	1981	X				

FARGESKJEMA	OPPRINNELIG	NAVÆRENDE	FRAMTIDIG	BYGGHERRE
UTVENDIG VEGG		4-5C5 Brunoransje		NSB
VINDSKIER		6-7E4 Brun		ARKITEKT
GERIKTER		6-7E4		Erik Glosimodt
VINDUER		4B2 Grågul		BYGGMESTER
DØRER		4-5C5		BYGNINGSTYPE
HJØRNEBORD		6-7E4		Uthusbygn. for Dovreb. søndre del + Raumabanen
				STILPREG

TEGNINGER (ARKIVHENVISNING)	Ak 3796
ELDRE FOTOGRAF.	


ANDRE OPPLYSNINGER	Det er to uthus på samme km., identiske , men speilvendte i forhold til hverandre	UTGITT	DATO	REGISTR.	DATO
					6.10.81
		RETTELSES- BLAD	NR	INNFORT DEN	AV
			NR	INNFORT DEN	AV
NR	INNFORT DEN		AV		

NSB · REGISTRERING AV BYGNINGER

UTGITT:
REVIDERT:

STASJONSNR	STASJON/STREKNING/ANLEGG	BANE / BILROUTE	DISTRIKT
	LESJÅVERK - LESJÅSKOG	RAUMABANEN	HAMAR

BYGN NR	KILOMETER	BYGNINGSTYPE	ADRESSE	MATRIKkel GNR BNR	BEBYGD AREAL	ETG	BRUTTO GOLVFLATE	HØVED-MATERIALE	BYGGEAR	TEGNINGER ARKIVNR.	MERKNAD	EGET SKJEVA
	382,8	Hvilebu	Tørning		8	1	8	Tre	1920			
	388,12	Hvilebu	Skottåa		8	1	8	Tre	1920			




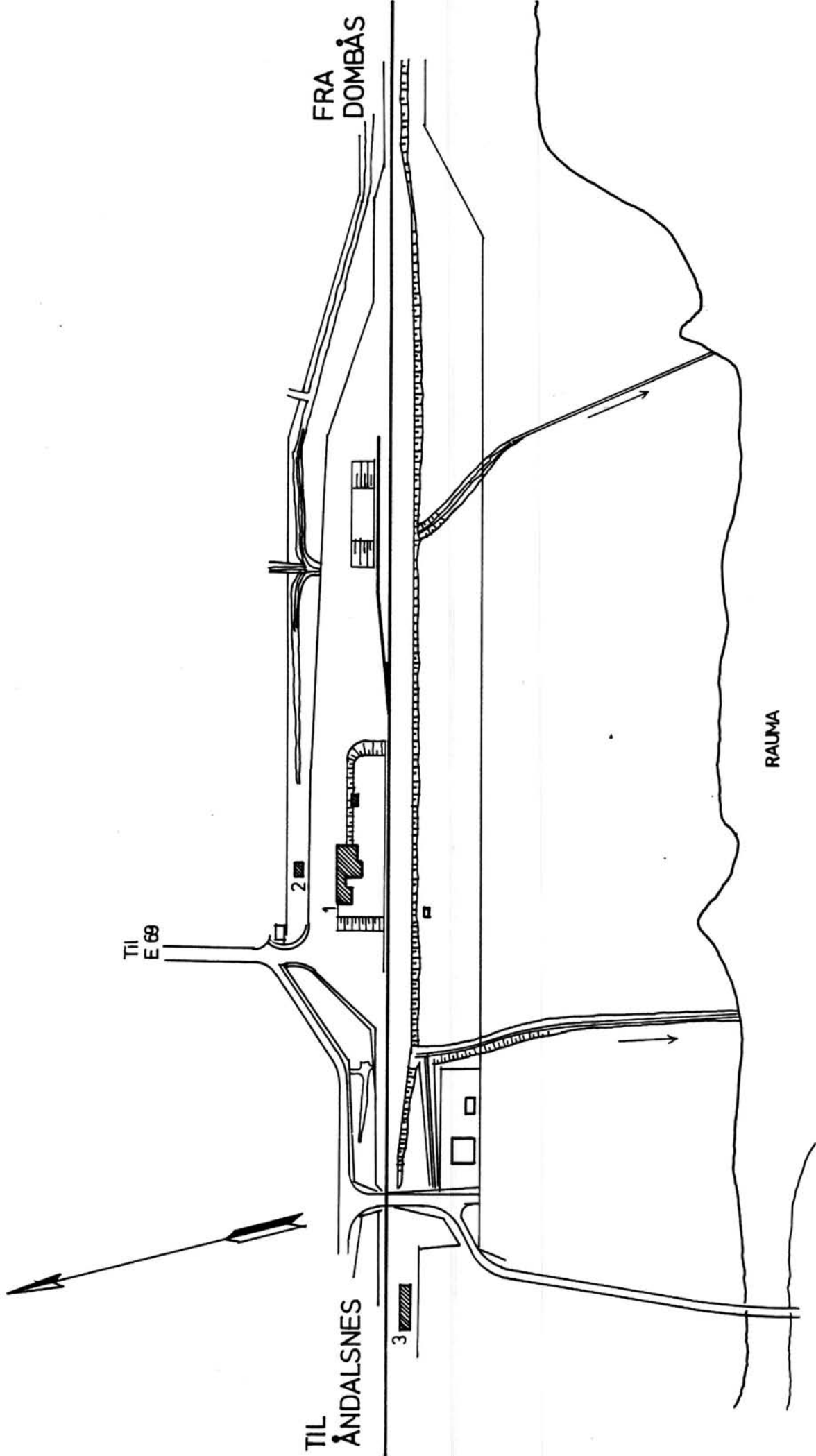
NSB · REGISTRERING AV BYGNINGER

UTGITT:
REVIDERT:


STASJONSNR 0804	STASJON/STREKNING/ANLEGG LESJASKOG STASJON	BANE/BILROUTE RAUMABANEN	DISTRIKT HAMAR
--------------------	---	-----------------------------	-------------------

BYGN NR	KILOMETER	BYGNINGSTYPE	ADRESSE	MATRIKSEL GNR BNR	BEBYGD AREAL	ETG	BRUTTO GOLVFLATE	HOVED- MATERIALE	BYGGEAR	TEGNINGER ARKIVNR	MERKNAD	EGET SKJEVA
1	390,73	Stasjonsbygning	2668 Lesjaskog	11/29	147	2		Tre	1920	Ak 126		X
2	390,73	Uthus	"	"	24	1	24	Tre	1920			
3	390,90	Hvile- og materialbu	"	"	60	1	60	Tre	1953		Skal selges	





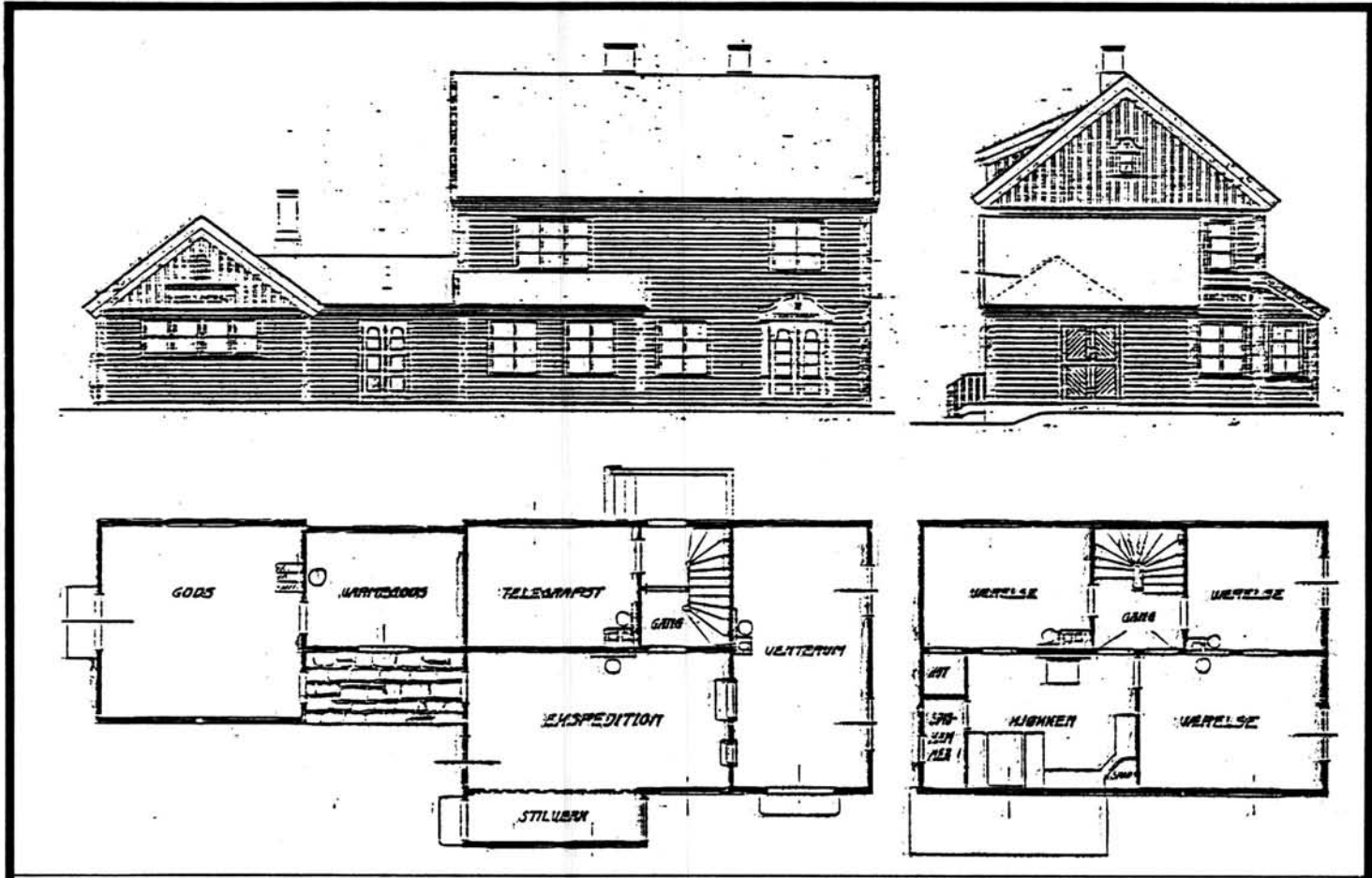
SITUASJONS- KART OVER: Lesjaskog stasjon	
BANE- STREKNING:	080 Dombås-Åndalsnes
MÅLESTORRE:	1:2000 DATO: okt. 1981
UTOMITT AV LINJEKART NR.:	Hamar distr. 2030
BUSSHOLDEPLASS I DIREKTE TILKNYTNING TIL STASJONEN?	JA <input type="radio"/> NEI <input checked="" type="radio"/>
DROGJEHOLDEPLASS I DIREKTE TILKNYTNING TIL STASJONEN?	JA <input type="radio"/> NEI <input checked="" type="radio"/>



NSB - REGISTRERING AV BYGNINGER

Bak/Had 0703.79

NAV BYGNINGENS ART	LESJASKOG STASJON Stasjonsbygning	STASJONSNR. 0804	BYGN.NR. 1
BANESTREKNING	080 Dombås - Åndalsnes	KILOMETER	390,73
KOMMUNE, MATR.NR.	Lesja	GÅRDSNR.	11
ADRESSE	2668 Lesjaskog	BRUKSNR.	29
		DISTRIKT	Hamar



TEGNINGEN VISER: Original tegning dat 22.2, 23.2, 25.2 og 27.2 1917 M 1:200

OPPRINNELIG BRUKSFORMÅL	PRIMÆRT Stasjonsbygning -Ekspedisjonslokale -Godsrom	SEKUNDÆRT Bolig	
NAVÆRENDE BRUKSFORMÅL	PRIMÆRT Postkontor Venterom Bolig	SEKUNDÆRT Hvilerom	ANTALL LEILIGHETER: 1 ANTALL OVERNATTINGSROM: 0
FORHOLD TIL ANDRE HUS	Del av anlegg - frittstående		
FYSISK MILJØ- SAMMENHENG	Landbruksbebyggelse		

VERNEVERDI	<input type="checkbox"/> PRIORITERT	BYGNINGEN PRIORITERES SPESIELT SOM BEVARINGSOBJEKT (EVT. INTERN NSB-FREDNING)	<input type="checkbox"/> BYGNINGEN ER FREDET I MEDHOLD AV LOV OM KULTURMINNER
	<input type="checkbox"/> HØY	ENDRINGER SKAL IKKE FORETAS FØR ARKITEKTKONTORET HAR GODKJENT PLANENE. DETTE GJELDER OGSÅ UTSKIFTING AV DØRER, VINDUER, KLEDNING, TAKTEKKING OSV.	
	<input checked="" type="checkbox"/> MIDDELS		
	<input type="checkbox"/> LAV	ENDRINGER KAN FORETAS UTEN GODKJENNING FRA ARKITEKTKONTORET. DET HENVISES TIL GENERELLE RÅD OG RETNINGSLINJER.	
	<input type="checkbox"/> INGEN		

DIMENSJONER	HØVED'IAL M 21,49 x 7,8	BEBYGD AREAL M ² 147	ANTALL ETASJER 2	BRUTTO GOLVAREAL M ²
-------------	----------------------------	------------------------------------	---------------------	------------------------------------

BYGNINGSDEL	TYPE.KONSTRUKSJON	INSTALLASJON	MERKNAD
FUNDAMENT	Fuget gråsteinsmur	SKORSTEIN	STK. 3
KJELLER UNDERETASJE	1. Kjeller, trebjelkelag 2. Lufta kryperom, trebjelkelag	ELEKTRISITET	Innlagt
YTTERVEGG	Laftet tømmer	OPPVARMING	PRIMERT: 1.Ved.2.Parafin SEKUNDÆRT: 3.Elektrisk
FASADEKLEDNING	1.Liggende trepanel,med høvlet kantprofil 2.Stående vekselpanel i gavler	VANN	Innlagt
TAKFORM	Saltak	BAD	Innlagt
TAKTEKKING	Skifer "lapp"	TOALETT	TYPE: WC ANTALL: 3

VINDUER	Opprinnelig	DEKOR INNSKRIPSJONER	Dørommr.til v.rom i nyrokoko svungen avsl. på underste bord i vindski.Båndg. i gavltrekant
DØRER	Oppr. 2.stk.+godsp.Skiftet:2.stk pan. til leil. 2.stk fyll. i eik til kont. 2.stk.varmeg.kopi oppr	INTERIØR	Gml.pan,himling,l.verk.benk, fyllingsd. i 1.etg.Leil.pl.kl- edt,ikke kjøkken(gml.pan.+him)

BYGGEÅR	ÅR 1920	MERKNAD
TILBYGGING OMBYGGING FLYTTING	ca. 1960	ENDRING Bad og wc i leiligheten avdelt frs soverom. Hvilerom med 2 wc avdelt fra venterom 1980. Innredet postkontor i ekspedisjonskontor Venterom i opprinnelig varmegodsrom

VEDLIKEHOLDS- TILSTAND	TILSTAND:	I GOD STAND	BEGYNNENDE FORFALL	FRAMSKREDET FORFALL	RUIN	EVT. FORFALLSÅRSÅK
	ÅR:					
	1981	X				Glisne vinduer

FARGESKJEMA	OPPRINNELIG	NAVERENDE	FRAMTIDIG	BYGGHERRE
UTVENDIG VEGG		4-5C5 Brunoransje/grågul		NSB
VINDSKIER		4-5D4 Gulbrun/olivenbrun		ARKITEKT NSB-AK v/G. Hoel og B.F. Baastad
GERIKTER		4-5D4		BYGGMESTER
VINDUER		4-5C3 Brunoransje/grågul		BYGNINGSTYPE
DØRER		5E4 Gulbrun		Type for Raumabanen
HJØRNEBORD		4-5D4		STILPREG

TEGNINGER (ARKIVHENVISNING)	Ak 126
ELDRE FOTOGRAF.	

ANDRE OPPLYSNINGER	UTGITT	DATO	REGISTR.	DATO	
				6.10.81	
	RETTELSES- BLAD	NR	INNFORT DEN	AV	
		NR	INNFORT DEN	AV	
NR		INNFORT DEN	AV		

NSB · REGISTRERING AV BYGNINGER

UTGITT:
REVIDERT:

STASJONSNR

STASJON/STREKNING/ANLEGG

LESJASKOG - BJORLI


BANE/BILROUTE

RAUMABANEN

DISTRIKT

HAMAR

BYGN NR	KILOMETER	BYGNINGSTYPE	ADRESSE	MATRIKKEL GNR BNR	BEBYGD AREAL	ETG	BRUTTO GOLVFLATE	HOVED- MATERIALE	BYGGEAR	TEGNINGER ARKIVNR	MERKNAD	EGET SKJEMA
	393,8	Hvilebu										
	396,3	Hvilebu	Tjernsletta		8	1	8		1920		Skal selges	




NSB · REGISTRERING AV BYGNINGER

UTGITT:
REVIDERT:

STASJONSNR 0805	STASJON/STREKKNING/ANLEGG BJORLI STASJON	BANE/BILROUTE RAUMABANEN	DISTRIKT HAMAR
--------------------	---	-----------------------------	-------------------

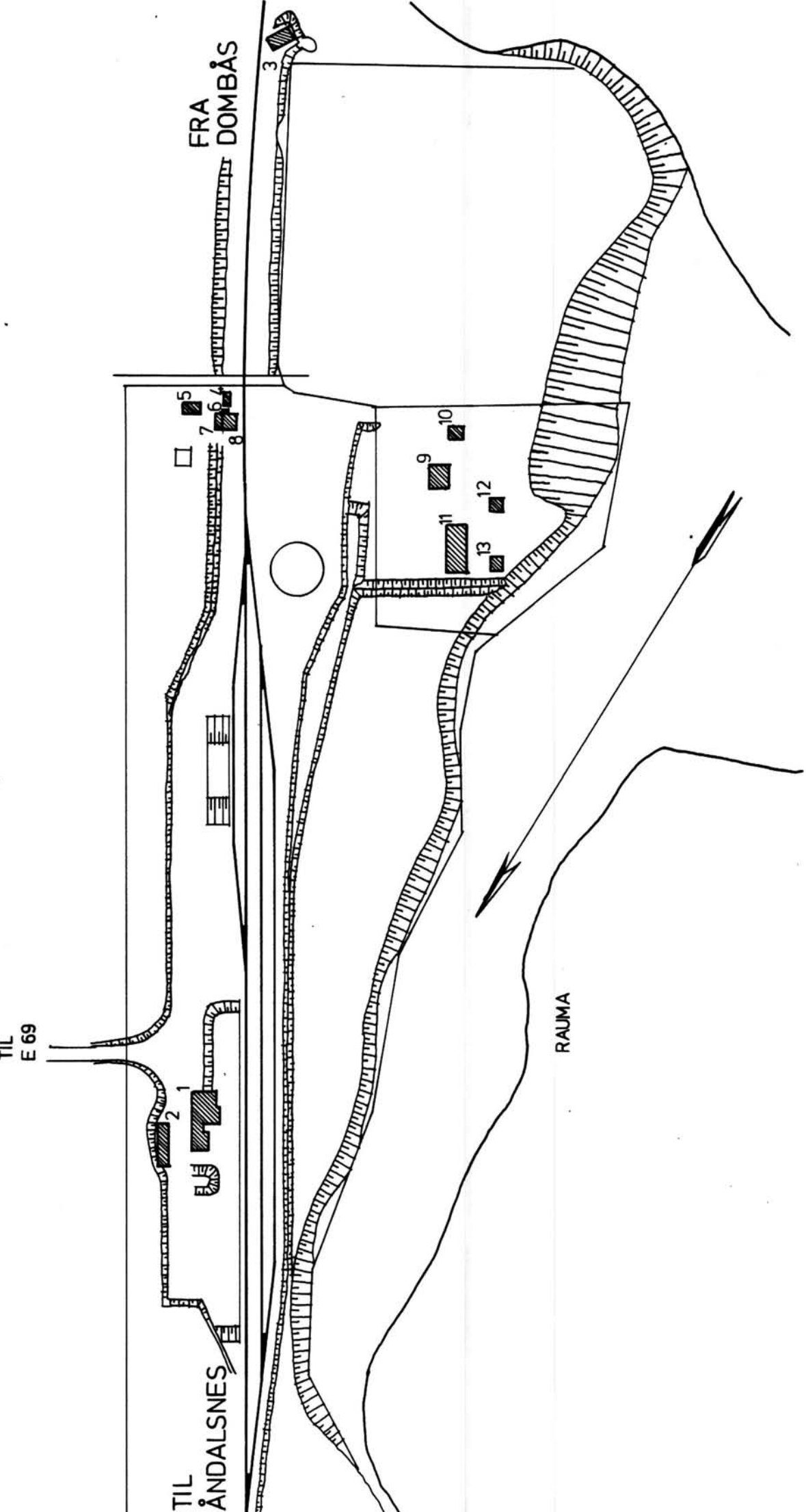
BYGN NR	KILOMETER	BYGNINGSTYPE	ADRESSE	MATRIKKEL GNR BNR	BEBYGD AREAL	ETG	BRUTTO GOLVFLATE	HOVED- MATERIALE	BYGGEAR	TEGNINGER ARKIVNR	MERKNAD	EGET SKJEVA
1	399,84	Stasjonsbygning	2669 Bjorli	2/151	176	2		Tre	1920	Ak 1868		X
2	399,84	Vedbu, garasje	"	"	71	1	71	Tre	1920			X
3	399,43	Pumpehus	"	"	45	1	45	Mur	1920		Ikke i bruk	
4	399,57	Redskapsbu	"	"	21	1	21	Tre				
5	399,57	Hvilebu	"	"	33	1	33	Tre				
6	399,57	Materialbu	"	"	11	1	11	Tre			Bygd inntil vanntårn	X
7	399,58	Garasje, vedbu	"	"	18	1	18	Tre				
8	399,58	Vanntårn	"	"	30	2		Mur	1920	Ak 2960		X
9	399,60	Vokterbolig I	"	"	63	1½		Tre	1920	Ak 421	Enkel	X
10	399,58	Uthus til v.b. I	"	"	30	1	30	Tre	1920			
11	399,62	Vokterbolig II	"	"	127	1½		Tre	1920	Ak 429	Dobbel	X
12	399,61	Uthus til v.b. II	"	"	30	1	30	Tre	1920			
13	399,63	Uthus til v.b. II	"	"	30	1	30	Tre	1920			




TIL
E 69

TIL
ÅNDALSNES

FRA
DOMBÅS



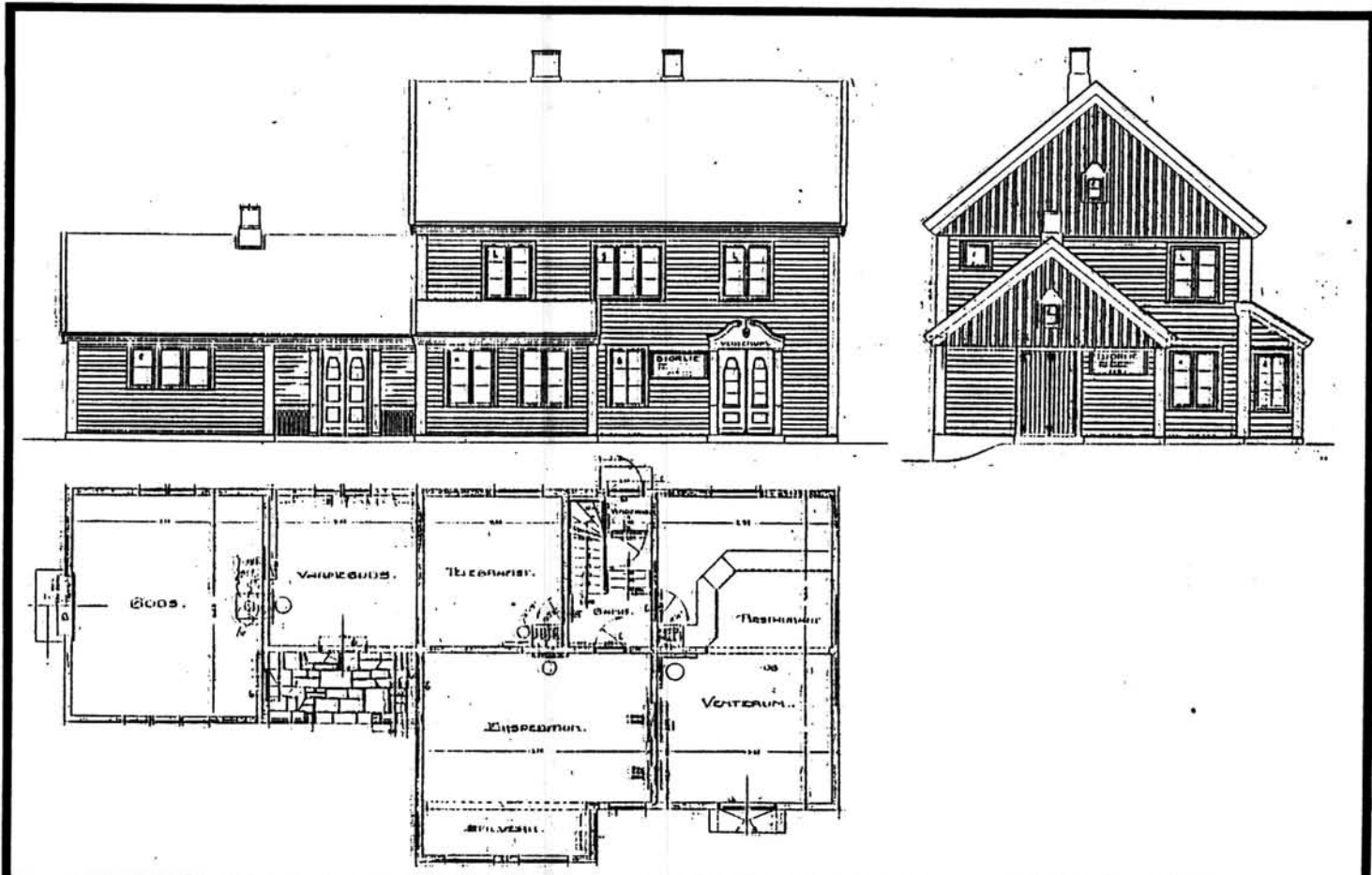
SITUASJONS- KART OVER: Bjørli stasjon	
BANE- STREKNING:	080 Dombås-Åndalsnes
MÅLSTOKK:	1:2000
UTSNITT AV LINJEKART NR.:	Hamar distr. 2031
DATO:	okt. 1981
BUSSHOLDEPLASS I DIREKTE TILKNYTNING TIL STASJONEN?	JA <input type="radio"/> NEI <input checked="" type="checkbox"/>
DROGJEHOLDEPLASS I DIREKTE TILKNYTNING TIL STASJONEN?	JA <input type="radio"/> NEI <input checked="" type="checkbox"/>



NSB · REGISTRERING AV BYGNINGER

Bak/Had 0703.79

NAVN BYGNINGENS ART	BJORLI STASJON Stasjonsbygning	STASJONSNR. 0805	BYGN.NR. 1
BANESTREKNING	080 Dombås - Åndalsnes	KILOMETER 399,84	
KOMMUNE.MATR.NR.	Lesja	GÅRDSNR. 2	BRUKSNR. 151
ADRESSE	2669 Bjorli	DISTRIKT Hamar	



TEGNINGEN VISER: Originaltegning dat. 2.5,6.5 og 8.5 1918 M 1:200

OPPRINNELIG BRUKSFØRMÅL	PRIMÆRT Stasjonsbygning Ekspedisjonslokaler Godshus	SEKUNDÆRT Restaurant Bolig	
NÅVERENDE BRUKSFØRMÅL	PRIMÆRT Stasjonsbygning Ekspedisjonslokale Godshus	SEKUNDÆRT Bolig Hvilerom	ANTALL LEILIGHETER: 1 ANTALL OVERNATTINGSROM: 1
FORHOLD TIL ANDRE HUS	Del av anlegg - frittstående		
FYSISK MILJØ- SAMMENHENG	Spredt landbruksbebyggelse		

VERNEVERDI	<input type="checkbox"/> PRIO- RITERT	BYGNINGEN PRIORITERES SPESIELT SOM BEVA- RINGSOBJEKT (EVT. INTERN NSB-FREDNING)	<input type="checkbox"/> BYGNINGEN ER FREDET I MEDHOLD AV LOV OM KULTURMINNER
	<input type="checkbox"/> HØY	ENDRINGER SKAL IKKE FORETAS FØR ARKITEKTKONTORET HAR GODKJENT PLANENE. DETTE GJELDER OGSÅ UTSKIFTING AV DØRER, VINDUER, KLEDNING, TAKTEKING OSV.	
	<input checked="" type="checkbox"/> MIDDELS		
	<input type="checkbox"/> LAV	ENDRINGER KAN FORETAS UTEN GODKJENNING FRA ARKITEKTKONTORET. DET HENVISES TIL GENE- RELLE RÅD OG RETNINGSLINJER.	
	<input type="checkbox"/> INGEN		

DIMENSJONER	HØVED'ÅL M 22,24 x 9,08	BEBYGD AREAL M ² 176	ANTALL ETASJER 2	BRUTTO GOLVAREAL M ²
-------------	----------------------------	------------------------------------	---------------------	------------------------------------

BYGNINGSDEL	TYPE, KONSTRUKSJON	INSTALLASJON	MERKNAD
FUNDAMENT	Fuget og pusset gråsteinsmur, med støpt innside	SKORSTEIN	STK 3
KJELLER UNDERETASJE	1. Kjeller, trebjelkelag 2. luftet kryperom, trebjelkelag	ELEKTRISITET	Innlagt
		OPPVARMING	PRIMÆRT: Ved SEKUNDÆRT: Elektrisk
YTTERVEGG	Laftet tømmer (maskinlaft) Bindingsverk i gavler (loft)	VANN	Innlagt
FASADEKLEDNING	1. Liggende trepanel pløyd med høvlet kant-prof. 2. Stående vekselpanel	BAD	Innlagt+dusj
TAKFORM	Saltak	TOALETT	TYPE: WC
TAKTEKKING	Skifer "lapp"		ANTALL: 3

VINDUER	Opprinnelig med småruter	DEKOR INNSKRIPSJONER	Døromramming venteromsinngang: Portal i nyrokoko
DØRER	Oppr.(fyllingsdører) (oppr. godsp.) Skiftet 1 stk (til v.-rom: teakdør)	INTERIØR	Gml.trepan., l.verk, himling i kont. og v.rom. I kont.: Jøtul Støpejernsovn. Se andre oppl.

BYGGEÅR	ÅR	MERKNAD
	1920	
TILBYGGING OMBYGGING FLYTTING	1946	ENDRING Tilbygg: vindfang for leilighetsinngang Innredet betjeningsrom på loft
	1975	Ominnredning: Opprinnelig kafé i venterom avdelt hvilerom/dusj/wc baneavd. + toalett for publikum.
	1979	Ny lukevegg mellom ekspedisjon og venterom.
	ca. 1970	Avdelt bad/wc i leilighet

VEDLIKEHOLDS- TILSTAND	TILSTAND:	I GOD STAND	BEGYNNENDE FORFALL	FRAMSKREDET FORFALL	RUIN	EVT. FORFALLSÅRSÅK
	ÅR:					
	1981	X				

FARGESKJEMA	OPPRINNELIG	NAVÆRENDE	FRAMTIDIG	BYGGHERRE
UTVENDIG VEGG		8-9D8 Rødbrun		NSB
VINDSKIER		9F8 Mørkbrun		ARKITEKT NSB-AK v/ G. Hoel og G. Fischer
GERIKTER		9F8		BYGGMESTER
VINDUER		4B-C3 Grågul		
DØRER		10F6 Fiolettblun		BYGNINGSTYPE
HJØRNEBORD		9F8		STILPREG



TEGNINGER (ARKIVHENVISNING)	Ak 1868
ELDRE FOTOGRAF.	

ANDRE OPPLYSNINGER	Forts. Interiør: Jøtul støpejernsovn med innskrift: "Pax 1945", gmlt. veggur. I Kjeller: Støpejernsovn: Bærumsværk nr. 158. Gml fyllingsdør begge etg. leil. pl.-kledt.	UTGITT	DATO	REGISTR.	DATO 23.9.81
		RETTELSES- BLAD	NR	INNFØRT DEN	AV
			NR	INNFØRT DEN	AV
		NR	INNFØRT DEN	AV	

NSB - REGISTRERING AV BYGNINGER

Bak/Had 0703.79

NAVN BYGNINGENS ART	BJORLI STASJON Garasje, vedbu	STASJONSNR. 0805	BYGN. NR. 2
BANESTREKNING	080 Dombås - Åndalsnes	KILOMETER 399,84	
KOMMUNE. MATR. NR.	Lesja	GÅRDSNR. 2	BRUKSNR. 151
ADRESSE	2669 Bjorli	DISTRIKT Hamar	



TEGNINGEN VISER:

OPPRINNELIG BRUKSFORMÅL	PRIMÆRT Vedbu	SEKUNDÆRT	
NÅVÆRENDE BRUKSFORMÅL	PRIMÆRT Vedbu Garasje	SEKUNDÆRT	ANTALL LEILIGHETER: ANTALL OVERNATTINGSROM:
FORHOLD TIL ANDRE HUS	Del av anlegg - frittstående		
FYSISK MILJØ- SAMMENHENG	Spredt landbruksbebyggelse		

VERNEVERDI	<input type="checkbox"/> PRIO- RITERT	BYGNINGEN PRIORITERES SPESIELT SOM BEVA- RINGSOBJEKT (EVT. INTERN NSB-FREDNING)	<input type="checkbox"/> BYGNINGEN ER FREDET I MEDHOLD AV LOV OM KULTURMINNER
	<input type="checkbox"/> HØY	ENDRINGER SKAL IKKE FORETAS FØR ARKITEKTKONTORET HAR GODKJENT PLANENE. DETTE GJELDER OGSÅ UTSKIFTING AV DØRER, VINDUER, KLEDNING, TAKTEKKING OSV.	
	<input type="checkbox"/> MIDDELS		
	<input type="checkbox"/> LAV	ENDRINGER KAN FORETAS UTEN GODKJENNING FRA ARKITEKTKONTORET. DET HENVISES TIL GENE- RELLE RÅD OG RETNINGSLINJER.	
<input checked="" type="checkbox"/> INGEN			

DIMENSJONER	HOVEDÅL M 17,55 x 4,05	BEBYGD AREAL M ² 71	ANTALL ETASJER 1	BRUTTO GOLVAREAL M ²
-------------	---------------------------	-----------------------------------	---------------------	---------------------------------

BYGNINGSDEL	TYPE. KONSTRUKSJON	INSTALLASJON	MERKNAD
FUNDAMENT	Betongmur	SKORSTEIN	STK. 0
KJELLER UNDERETASJE	1. Oppfylt, betongdekke på kult (garasje) 2. Oppfylt, jordgulv (vedbu)	ELEKTRISITET	Innlagt
YTTERVEGG	Bindingsverk	OPPVARMING	PRIMÆRT: Elektrisk SEKUNDÆRT:
FASADEKLEDNING	Liggende trepanel med høvlet kantprofil-pløyd	VANN	
TAKFORM	Pulttak	BAD	
TAKTEKKING	Papp	TOALETT	TYPE: ANTALL:

VINDUER	Opprinnelig(med småruter)	DEKOR INNSKRIPSJONER	
DØRER	Opprinnelig	INTERIØR	

BYGGEÅR	ÅR 1920	MERKNAD
TILBYGGING OMBYGGING FLYTTING	ÅR	ENDRING Tilbygg, forlenget mot vest, garasje.

VEDLIKEHOLDS- TILSTAND	TILSTAND: ÅR:	GOD STAND	BEGYNNENDE FORFALL	FRAMSKREDET FORFALL	RUIN	EVT. FORFALLSÅRSÅK
	1981	X				

FARGESKJEMA	OPPRINNELIG	NAVERENDE	FRAMTIDIG	BYGGHERRER
UTVENDIG VEGG		8-9D8 Rødbrun		NSB
VINDSKIER		9F8 Mørkebrun		ARKITEKT
GERIKTER		9F8		BYGGMESTER
VINDUER		4B-C3 Grågul		BYGNINGSTYPER
DØRER		10F6 Fiolettbrun		STILPREG
HJØRNEBORD		9F8		

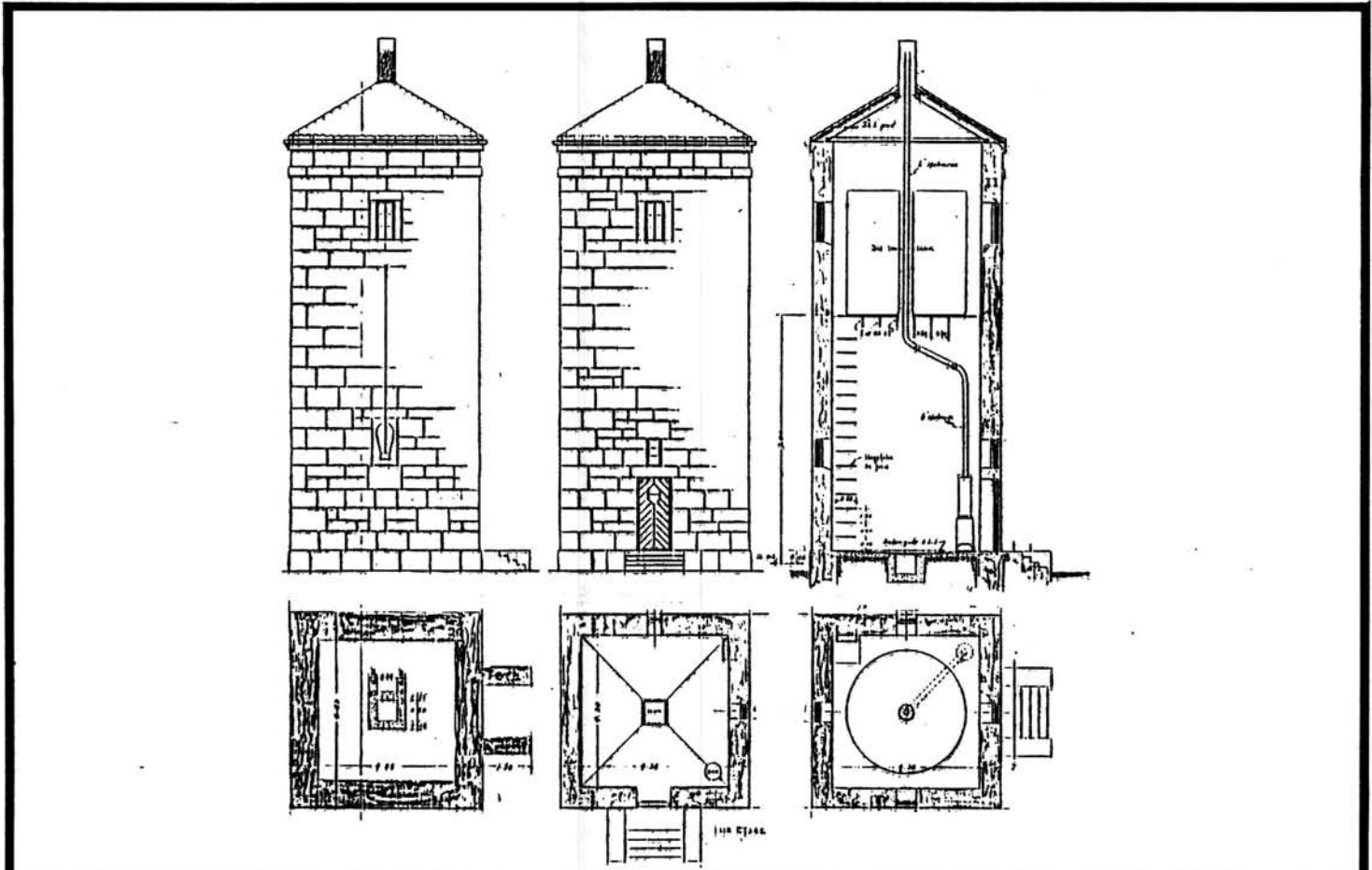
TEGNINGER (ARKIVHENVISNING)	
ELDRE FOTOGRAF	

ANDRE OPPLYSNINGER	Baneavd. har garasje for snøfreser, Garasjene ildsikre:puss på netting?	UTGITT	DATO	REGISTR.	DATO 23.9.81
		RETTELSES- BLAD	NR	INNFORT DEN	AV
			NR	INNFORT DEN	AV
			NR	INNFORT DEN	AV

NSB - REGISTRERING AV BYGNINGER

Bak/Had 0703.79

NAV BYGNINGENS ART	BJORLI STASJON Vanntårn	STASJONSNR.	0805	BYGN.NR.	8
BANESTREKNING	080 Dombås - Åndalsnes	KILOMETER	399,58		
KOMMUNE.MATR.NR.	Lesja	GÅRDSNR.	2	BRUKSNR.	151
ADRESSE	2669 Bjorli	DISTRIKT	Hamar		



TEGNINGEN VISER: Original tegning dat. 1.3.1923 M 1:200

OPPRINNELIG BRUKSFØRMÅL	PRIMÆRT Vanntårn	SEKUNDÆRT		
NÅVÆRENDE BRUKSFØRMÅL	PRIMÆRT Lager-rom B-avd.	SEKUNDÆRT	ANTALL LEJLIGHETER:	
			ANTALL OVERNATTINGSROM:	
FORHOLD TIL ANDRE HUS	Sammenbygd			
FYSISK MILJØ- SAMMENHENG	Spredt landbruksbebyggelse			

VERNEVERDI	<input checked="" type="checkbox"/> PRIO- RITERT	BYGNINGEN PRIORITERES SPESIelt SOM BEVA- RINGSOBJEKT (EVT. INTERN NSB-FREDNING)	<input type="checkbox"/> BYGNINGEN ER FREDET I MEDHOLD AV LOV OM KULTURMINNER
	<input type="checkbox"/> HØY	ENDRINGER SKAL IKKE FORETAS FØR ARKITEKTKONTORET HAR GODKJENT PLANENE. DETTE GJELDER OGSÅ UTSKIFTING AV DØRER, VINDUER, KLEDNING, TAKTEKKING OSV.	
	<input type="checkbox"/> MIDDELS		
	<input type="checkbox"/> LAV	ENDRINGER KAN FORETAS UTEN GODKJENNING FRA ARKITEKTKONTORET. DET HENVISES TIL GENE- RELLE RÅD OG RETNINGSLINJER.	
	<input type="checkbox"/> INGEN		

DIMENSJONER	HOVEDTÅL M 5,50 x 5,50	BEBYGD AREAL M ² 30	ANTALL ETASJER 2	BRUTTO GOLVAREAL M ²
-------------	---------------------------	-----------------------------------	---------------------	------------------------------------

BYGNINGSDEL	TYPE. KONSTRUKSJON	INSTALLASJON	MERKNAD
FUNDAMENT	Betongmur	SKORSTEIN	STK. 1
KJELLER UNDERETASJE	Oppfylt, betong på kult	ELEKTRISITET	Innlagt
YTTERVEGG	Betongmur, utvendig forblendet med fuget gråsteinsmur	OPPVARMING	PRIMÆRT: SEKUNDÆRT:
FASADEKLEDNING	Ingen	VANN	Innlag(ikke funk.)
TAKFORM	Pyramidetak	BAD	TYPE:
TAKTEKKING	Skifer "lapp"	TOALETT	ANTALL:

VINDUER	Opprinnelige (med småruter)	DEKOR INNSKRIPSJONER	
DØRER	Opprinnelig	INTERIØR	

BYGGÅR	ÅR 1920	MERKNAD
TILBYGGING OMBYGGING FLYTTING	ÅR	ENDRING

VEDLIKEHOLDS- TILSTAND	TILSTAND: ÅR:	1 GOD STAND	BEGYNNENDE FORFALL	FRAMSKREDET FORFALL	RUIN	EVT. FORFALLSÅRSÅK
	1981	X				3 glassruter knust

FARGESKJEMA	OPPRINNELIG	NAVÆRENDE	FRAMTIDIG	BYGGHERRE
UTVENDIG VEGG		Gråstein		NSB
VINDSKIER				ARKITEKT NSB-AK v/ G. Hoel og R. Werenskiold
GERIKTER				BYGGMESTER
VINDUER				BYGNINGSTYPE
DØRER		Hvit		STILPREG
HJØRNEBORD		2203 Blågrå		

TEGNINGER (ARKIVHENVISNING)	Ak 2960 (tegning Ak 3445)
ELDRE FOTOGRAF	

ANDRE OPPLYSNINGER	UTGITT	DATO	REGISTR.	DATO 23.9.81
	RETTELSES- BLAD	NR	INNFØRT DEN	AV
		NR	INNFØRT DEN	AV
		NR	INNFØRT DEN	AV

NSB - REGISTRERING AV BYGNINGER

Bak/Had 0703.79

NAVN BYGNINGENS ART	BJORLI STASJON Vokterbolig 1, bolig	STASJONSNR.	0805	BYGN. NR.	9
BANESTREKNING	080 Dombås - Åndalsnes	KILOMETER	399,60		
KOMMUNE, MATR. NR.	Lesja	GÅRDSNR.	2	BRUKSNR.	151
ADRESSE	2669 BJORLI	DISTRIKT	Hamar		



TEGNINGEN VISER: Original tegning dat. 30.11.1914 M 1:200

OPPRINNELIG BRUKSFORMÅL	PRIMÆRT Vokterbolig	SEKUNDÆRT	
NAVÆRENDE BRUKSFORMÅL	PRIMÆRT Bolighus	SEKUNDÆRT	ANTALL LEILIGHETER: 1 ANTALL OVERNATTINGSROM: 0
FORHOLD TIL ANDRE HUS	Del av anlegg - frittstående		
FYSISK MILJØ-SAMMENHENG	Spredt landbruksbebyggelse		

VERNEVERDI	<input type="checkbox"/> PRIO-RITERT	BYGNINGEN PRIORITERES SPESIelt SOM BEVARINGSOBJEKT (EVT. INTERN NSB-FREDNING)	<input type="checkbox"/> BYGNINGEN ER FREDET I MEDHOLD AV LOV OM KULTURMINNER
	<input type="checkbox"/> HØY	ENDRINGER SKAL IKKE FORETAS FØR ARKITEKTKONTORET HAR GODKJENT PLANENE. DETTE GJELDER OGSÅ UTSKIFTING AV DØRER, VINDUER, KLEDNING, TAKTEKKING OSV.	
	<input checked="" type="checkbox"/> MIDDELS		
	<input type="checkbox"/> LAV	ENDRINGER KAN FORETAS UTEN GODKJENNING FRA ARKITEKTKONTORET. DET HENVISES TIL GJENNEMGÅENDE RÅD OG RETNINGSLINJER.	
	<input type="checkbox"/> INGEN		

DIMENSJONER	HOVEDTÅL M 8,6 x 7,35	BEBYGD AREAL M ² 63	ANTALL ETASJER 1½	BRUTTO GOLVAREAL M ²
-------------	--------------------------	-----------------------------------	----------------------	------------------------------------

BYGNINGSDEL	TYPE. KONSTRUKSJON	INSTALLASJON	MERKNAD
FUNDAMENT	Betongmur	SKORSTEIN	STK. 1
KJELLER UNDERETASJE	Kjeller, trebjelkelag	ELEKTRISITET	Innlagt
YTTERVEGG		OPPVARMING	PRIMÆRT: Ved SEKUNDÆRT: Elektrisk
FASADEKLEDNING	Liggende trepanel med høvlet kantprofil	VANN	Innlagt
TAKFORM	Saltak	BAD	Innlagt(kjeller)
TAKTEKKING	Skifer "fasett"	TOALETT	TYPE: WC (kjeller) ANTALL: 1

VINDUER	Oppr.(Krysspost m.småruter i øvre felt) Skiftet 2 stk. 2.etg. vestvegg (vippevinduer)	DEKOR INNSKRIPSJONER	Ingen
DØRER	Opprinnelig (fyllingsdør)	INTERIØR	Platekledd i stue. Forøvrig panelt. Fyllingsdører

BYGGEÅR	AR 1920	MERKNAD
TILBYGGING OMBYGGING FLYTTING	AR	ENDRING Bad/wc installert i kjeller

VEDLIKEHOLDS- TILSTAND	TILSTAND:	I GOD STAND	BEGYNNENDE FORFALL	FRAMSKREDET FORFALL	RUIN	EVT. FORFALLSÅRSÅK
	AR:	1981	X			Råte i enkelte vinduer, vannbord vinduer glisne. Maling slitasje

FARGESKJEMA	OPPRINNELIG	NAVÆRENDE	FRAMTIDIG	BYGGHERRE
UTVENDIG VEGG		8D-E8 Rødbrun		NSB ARKITEKT
VINDSKIER		Hvit		NSB-AK v/G.Hoel, B.Baastad
GERIKTER		Hvit		BYGGMESTER
VINDUER		Hvit		BYGNINGSTYPE
DØRER		22C-D4 gråblå		Enkel vokterbolig Dovre- banens nordre del
HJØRNEBORD		Hvit		STILPREG

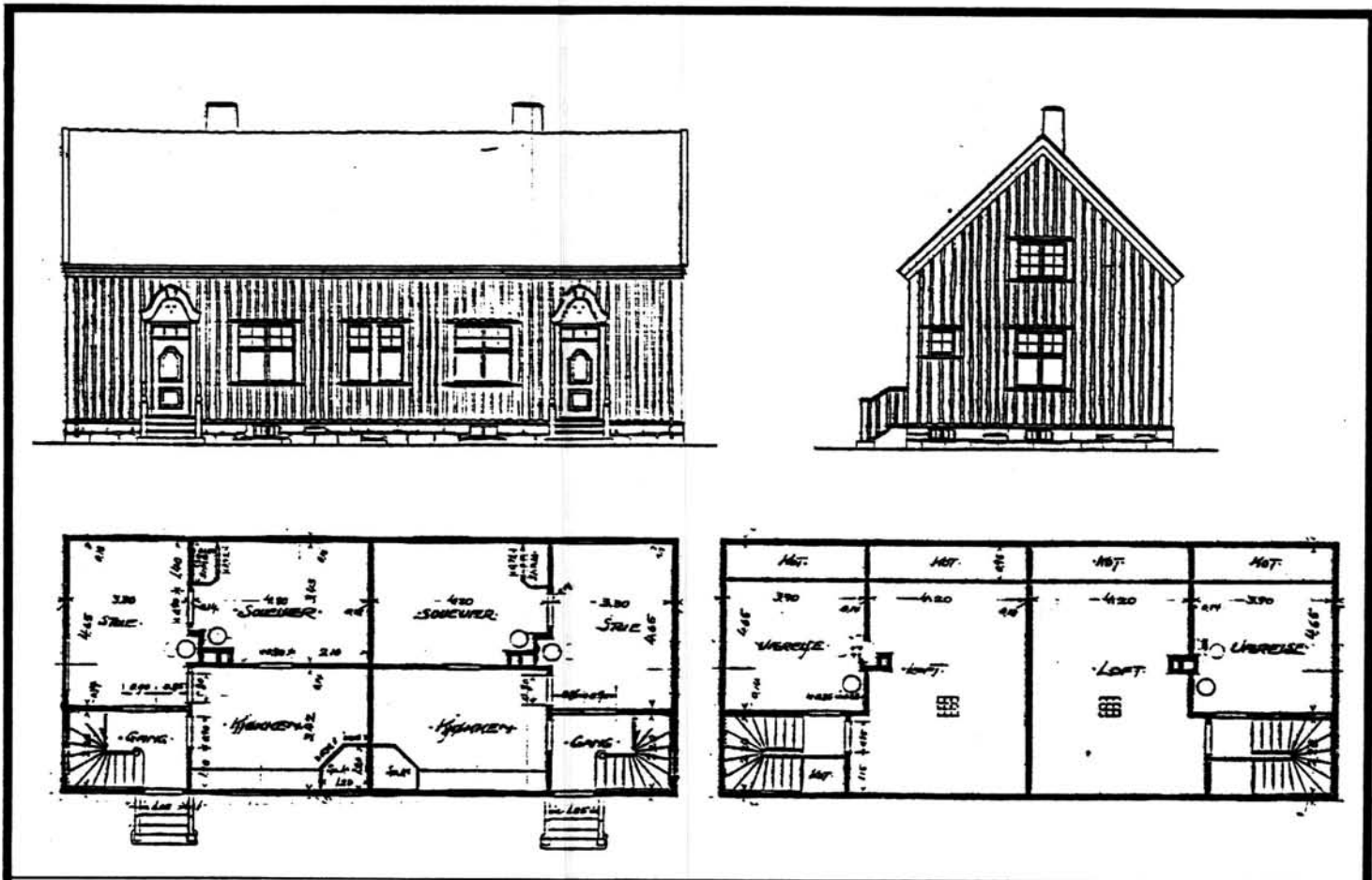
TEGNINGER (ARKIVHENVISNING)	Ak 421
ELDRE FOTOGRAF.	

ANDRE OPPLYSNINGER	Bygningen skal være etterisolert Pumpestasjon for stasjonsområdet i kjeller	UTGITT	DATO	REGISTR.	DATO
					23.9.81
		RETTELSES- BLAD	NR	INNFØRT DEN	AV
			NR	INNFØRT DEN	AV
NR	INNFØRT DEN		AV		

NSB · REGISTRERING AV BYGNINGER

Bak/Had 0703.79

NAVN BYGNINGENS ART	BJORLI STASJON Vokterbolig II, bolig	STASJONSNR. 0805	BYGN.NR. 11
BANESTREKNING	080 Dombås - Åndalsnes	KILOMETER 399,62	
KOMMUNE.MATR.NR.	Lesja	GÅRDSNR. 2	BRUKSNR. 151
ADRESSE	2669 Bjorli	DISTRIKT Hamar	



TEGNINGEN VISER: Original tegning dat. 5.12 1914

M 1:200

OPPRINNELIG BRUKSFØRMÅL	PRIMÆRT	Vokterbolig	
	SEKUNDÆRT		
NAVÆRENDE BRUKSFØRMÅL	PRIMÆRT	Bolighus Dagrom for linjepers.	ANTALL LEILIGHETER: 2
	SEKUNDÆRT		ANTALL OVERNATTINGSROM: 0
FORHOLD TIL ANDRE HUS	Del av anlegg -frittstående		
FYSISK MILJØ- SAMMENHENG	Spredt landbruksbebyggelse		

VERNEVERDI	<input type="checkbox"/> PRIO- RITERT	BYGNINGEN PRIORITERES SPESIELT SOM BEVA- RINGSOBJEKT (EVT. INTERN NSB-FREDNING)	<input type="checkbox"/> BYGNINGEN ER FREDET I MEDHOLD AV LOV OM KULTURMINNER
	<input type="checkbox"/> HØY	ENDRINGER SKAL IKKE FORETAS FØR ARKITEKTKONTORET HAR GODKJENT PLANENE. DETTE GJELDER OGSÅ UTSKIFTING AV DØRER, VINDUER, KLEDNING, TAKTEKKING OSV.	
	<input checked="" type="checkbox"/> MIDDELS		
	<input type="checkbox"/> LAV <input type="checkbox"/> INGEN	ENDRINGER KAN FORETAS UTEN GODKJENNING FRA ARKITEKTKONTORET. DET HENVISES TIL GENE- RELLE RÅD OG RETNINGSLINJER.	

DIMENSJONER	HOVED*ÅL M 17,2 x 7,35	BEBYGD AREAL M ² 127	ANTALL ETASJER 1 1/2	BRUTTO GOLVAREAL M ²
-------------	---------------------------	------------------------------------	-------------------------	------------------------------------

BYGNINGSDEL	TYPE.KONSTRUKSJON	INSTALLASJON	MERKNAD
FUNDAMENT	Betongmur	SKORSTEIN	STK. 2
KJELLER UNDERETASJE	Kjeller, trebjelkelag	ELEKTRISITET	Innlagt
YTTERVEGG		OPPVARMING	PRIMÆRT: Ved SEKUNDÆRT: Elektrisk
FASADEKLEDNING	Liggende trepanel med høvlet kantprofil pløyd	VANN	Innlagt
TAKFORM	Saltak	BAD	Innlagt(kjeller)
TAKTEKKING	Ski fer "fasett"	TOALETT	TYPE: WC (kjeller) ANTALL: 2

VINDUER	Opprinnelige(Krysspost med små- ruter i øvre felt)	DEKOR INNSKRIPSJONER	Ingen
DØRER	Opprinnelig (fyllingsdører)	INTERIØR	Platekledd Fyllingsdører

BYGGÅR	ÅR 1920	MERKNAD
TILBYGGING OMBYGGING FLYTTING	ÅR	ENDRING

VEDLIKEHOLDS- TILSTAND	TILSTAND:	I GOD STAND	BEGYNNENDE FORFALL	FRAMSKREDET FORFALL	RUIN	EVT. FORFALLSÅRSÅK
	ÅR:					
	1981	X				Råte i vinduer og vannbord.Lekasje i grunnmur om våren

FARGESKJEMA	OPPRINNELIG	NAVERENDE	FRAMTIDIG	BYGGHERRE
UTVENDIG VEGG		22C3-4Blågrå/3B3	Grågul	NSB
VINDSKIER		Hvit		ARKITEKT NSB-AK V/G.Hoel, B.Baastad
GERIKTER		Hvit		BYGGMESTER
VINDUER		Hvit		BYGNINGSTYPE Dobbel vokterbolig
DØRER		8-9D8 Rødbrun		Dovrebanen nord
HJØRNEBORD		Hvit		STILPREG

TEGNINGER (ARKIVHENVISNING)	Ak 429
ELDRE FOTOGRAF	

ANDRE OPPLYSNINGER	Nye toaletter og bad skal innredes i lofts- etasjen (1982) 1 leil. p.t. ubebodd, benyttes som oppholds- rom for linjepers. i forb. m. pågående legging av betongsviller	UTGITT	DATO	REGISTR.	DATO 23.9.81
		RETTELSES- BLAD	NR	INNFO RT DEN	AV
			NR	INNFO RT DEN	AV
			NR	INNFO RT DEN	AV

NSB - REGISTRERING AV BYGNINGER

UTGITT:
REVIDERT:

STASJONSNR

STASJON/SITREKNING/ANLEGG

BANE/BILROUTE

DISTRIKT

BJORLI - VERMA

RAUMABANEN

HAMAR

BYGN NR	KILOMETER	BYGNINGSTYPE	ADRESSE	MATRIKSEL GNR BNR	BEBYGD AREAL	ETG	BRUTTO GOLVFLATE	HOVED- MATERIALE	BYGGEAR	TEGNINGER ARKIVNR	MERKNAD	EGET SKJEMA
	402,1	Hvilebu			8	1	8	Tre			Skal rives	
	402,85	Hvilebu			30	1	30	Tre			Skal rives	
	404,2	Plattformskur	Stuguflåten		14	1	14	Tre	1920			
	404,8	Hvilebu	Toppen		30	1	30	Tre	1953			
	407	Hvilebu	Brude		35	1	35	Tre				
	409,0	Hvilebu (og lager)	Dalskjæringa		32	1	32	Tre	1953			
	414,3	Hvilebu	Stavem tunell (sør)		32	1	32	Tre	1953			

NSB - REGISTRERING AV BYGNINGER

UTGITT:
REVIDERT:

STASJONSNR 0806	STASJON/STREKNING/ANLEGG VERMA STASJON	BANE/BILROUTE RAUMABANEN	DISTRIKT HAMAR
--------------------	---	-----------------------------	-------------------

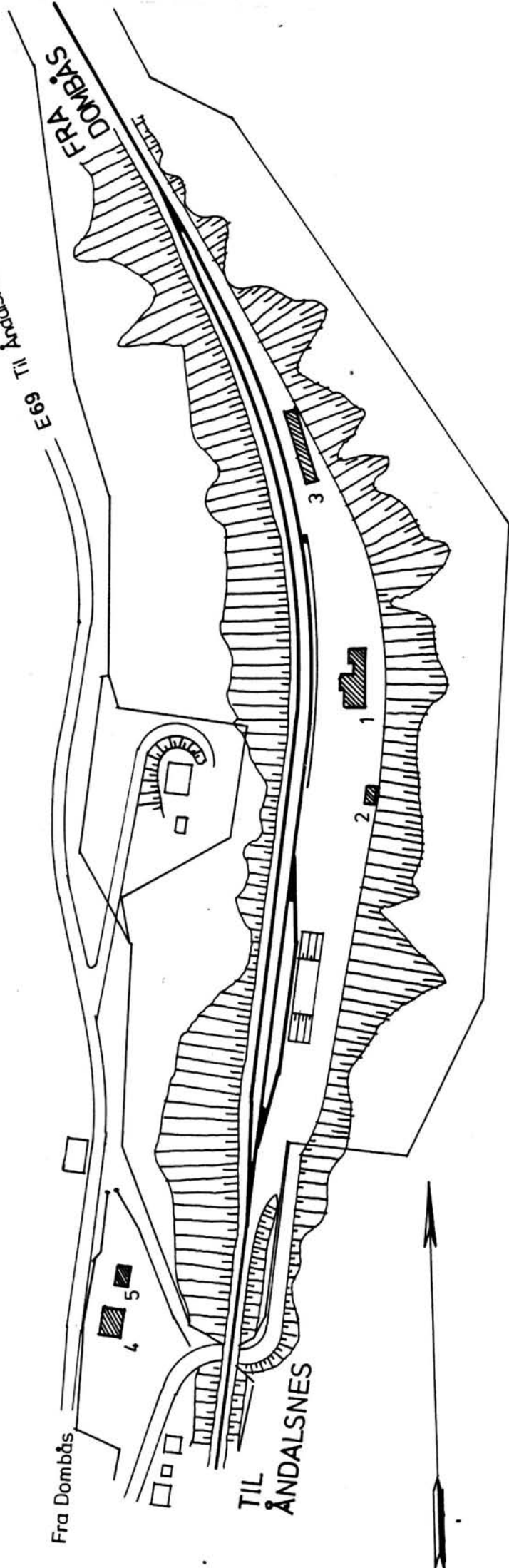
BYGN NR	KILOMETER	BYGNINGSTYPE	ADRESSE	MATRIKEL GNR BNR	BEBYGD AREAL	ETG	BRUTTO GOLVFLATE	HOVED- MATERIALE	BYGGEAR	TEGNINGER ARKIVNR	MERKNAD	EGE SKJEM
1	418,09	Stasjonsbygning	6330 Verma	12/4	147	2		Tre	1923	Ak 126		X
2	418,13	Uthus, vedbu	"	"	24	1	24	Tre	1923			
3	418,00	Hvilerom, dresinbu, div. lager	"	"	130	1	130	Tre	1954			
4	418,32	Ormheim vokterbolig	"	"	75	2		Tre	1918			X
5	418,31	Uthus til v.b.	"	"	36	1	36	Tre	1925	Ak 4389		

E69 Til Andnes

FRA DOMBÅS

Fra Dombås

TIL
ÅNDALSNES

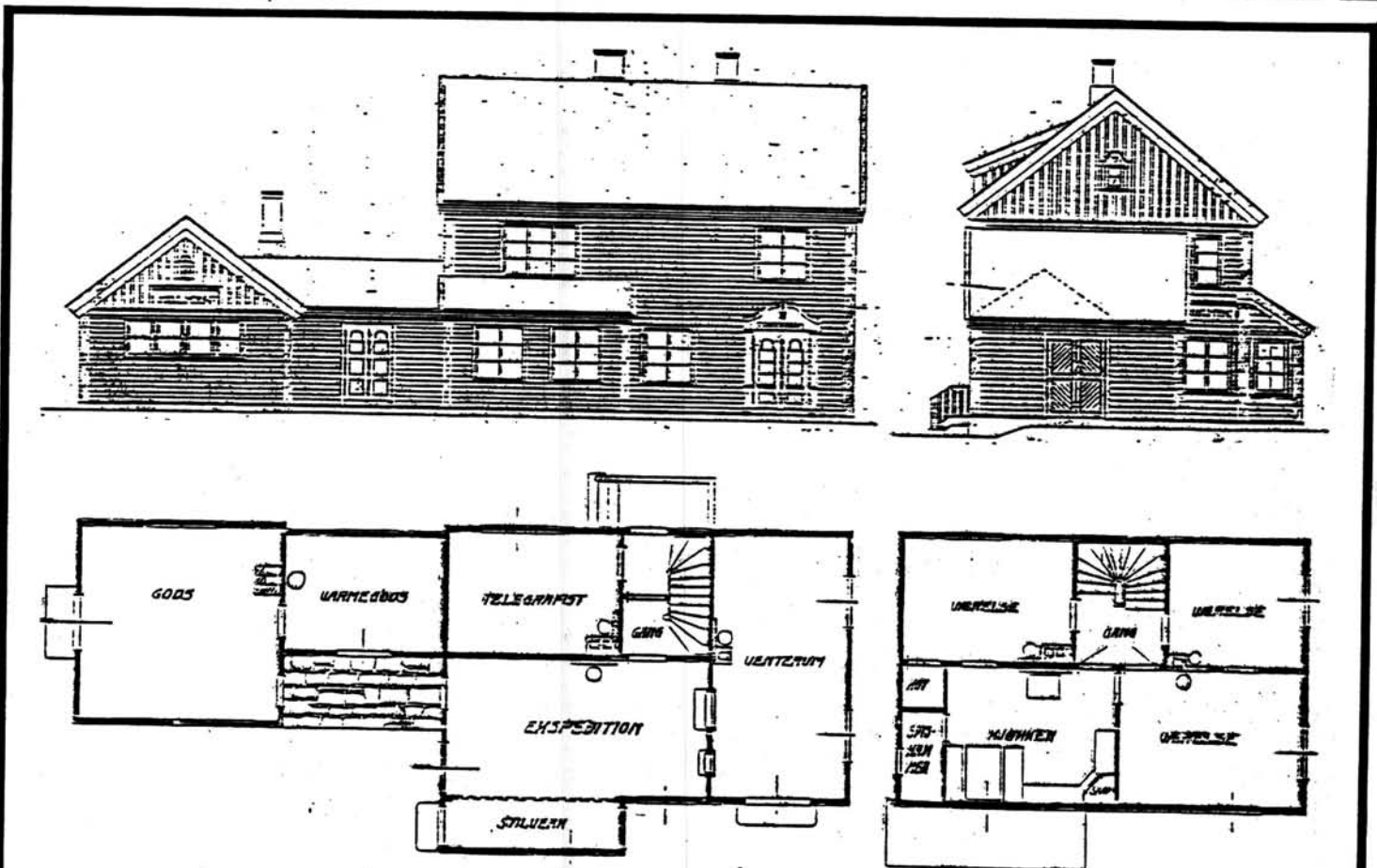


SITUASJONS- KART OVER: Verma stasjon	
BANE- STREKNING:	080 Dombås-Åndalsnes
MÅLESTOKK:	1:2000 DATO: okt. 1981
UTSITT AV LINJEKART NR.: Hamar distr. 2136	
BUSSHOLDEPLASS I DIREKTE TILKNYTNING TIL STASJONEN?	JA <input type="radio"/> NEI <input checked="" type="checkbox"/>
DROBJEHOLDEPLASS I DIREKTE TILKNYTNING TIL STASJONEN?	JA <input type="radio"/> NEI <input checked="" type="checkbox"/>

NSB - REGISTRERING AV BYGNINGER

Bak/Had 0703.79

NAVN BYGNINGENS ART	VERMA STASJON Stasjonsbygning	STASJONSNR. 0806	BYGN. NR. 1
BANESTREKNING	080 Dombås - Åndalsnes	KILOMETER 418,09	
KOMMUNE, MATR. NR.	Rauma	GÅRDSNR. 12	BRUKSNR. 4
ADRESSE	6330 Verma	DISTRIKT Hamar	



TEGNINGEN VISER: Orig.tegn.dat. 22.2,23.2,25.2 og 27.2 1917

M 1:200

OPPRINNELIG BRUKSFORMÅL	PRIMÆRT Stasjonsbygning Ekspedisjon Godsrom	SEKUNDÆRT Bolig Overnatting (telegrafist)	
NAVÆRENDE BRUKSFORMÅL	PRIMÆRT Bolig (p.t. ubebodd) Venterom Hvilerom, lager	SEKUNDÆRT	ANTALL LEILIGHETER: 1 ANTALL OVERNATTINGSROM: 1
FORHOLD TIL ANDRE HUS	Del av anlegg - frittstående		
FYSISK MILJØ- SAMMENHENG	Spredt landbruksbebyggelse		

VERNEVERDI	<input type="checkbox"/> PRIO- RITERT	BYGNINGEN PRIORITERES SPESIELT SOM BEVA- RINGSOBJEKT (EVT. INTERN NSB-FREDNING)	<input type="checkbox"/> BYGNINGEN ER FREDET I MEDHOLD AV LOV OM KULTURMINNER
	<input type="checkbox"/> HØY	ENDRINGER SKAL IKKE FORETAS FØR ARKITEKTKONTORET HAR GODKJENT PLANENE. DETTE GJELDER OGSÅ UTSKIFTING AV DØRER, VINDUER, KLEDNING, TAKTEKKING OSV.	
	<input checked="" type="checkbox"/> MIDDELS		
	<input type="checkbox"/> LAV	ENDRINGER KAN FORETAS UTEN GODKJENNING FRA ARKITEKTKONTORET. DET HENVISES TIL GENE- RELLE RÅD OG RETNINGSLINJER.	
<input type="checkbox"/> INGEN			

DIMENSJONER	HOVED'AL M 21,49 x 7,8	BEBYGD AREAL M ² 147	ANTALL ETASJER 2	BRUTTO GOLVAREAL M ²
-------------	------------------------	---------------------------------	------------------	---------------------------------

BYGNINGSDEL	TYPE, KONSTRUKSJON	INSTALLASJON	MERKNAD
FUNDAMENT	Fuget gråsteinsmur	SKORSTEIN	STK 3
KJELLER UNDERETASJE	1. Kjeller, trebjelkelag 2. Kryperom, trebjelkelag	ELEKTRISITET	Innlagt
YTTERVEGG	Bindingsverk	OPPVARMING	PRIMÆRT: Ved SEKUNDÆRT: Elektrisk
FASADEKLEDNING	1. Liggende panel, weatherboard, høvlet kantprofil. 2. Stående vekselpanel i gavler	VANN	Innlagt
TAKFORM	Saltak	BAD	Innlagt
TAKTEKKING	Skifer "lapp"	TOALET	TYPE: WC ANTALL: 2

VINDUER	Opprinnelig	DEKOR INNSKRIPSJONER	Døromramming (til v.rom) i ny-rokokko. Svungen avslut. på understøt bord i vindski. Båndgesims i gavltrekkant
DØRER	Opprinnelig (fyllingsdører med glassfelt)	INTERIØR	1.etg.Gml.pan., l.verk, himling, luker, fyllingsdører. Gml.benk i v.rom. Leil.pl.kledt. Gml.Fyll.d

BYGGEÅR	ÅR 1923	MERKNAD
TILBYGGING OMBYGGING FLYTTING	ca. 1976 ca. 1960	ENDRING Avdelt hvilerom med wc fra venterom. Bad/wc i leilighet, avdelt fra soverom

VEDLIKEHOLDS-TILSTAND	TILSTAND: AR:	I GOD STAND	BEGYNNENDE FORFALL	FRAMSKREDET FORFALL	RUIN	EVT. FORFALLSÅRSAK
	1981	X				Glisne vinduer. Nymalt 1979. Alu-beslag på vannbord til vindski.

FARGESKJEMA	OPPRINNELIG	NAVÆRENDE	FRAMTIDIG	BYGGHERRE
UTVENDIG VEGG		4-5C7 Grå/brun-gul		NSB
VINDSKIER		4-5C3 Brunoransje		ARKITEKT
GERIKTER		4-5C3		NSB-AK v/G.Hoel, B.Baastad
VINDUER		Hvite		BYGGMESTER
DØRER		4-5C3		BYGNINGSTYPE
HJØRNEBORD				Som Romsdalshorn, Marstein Lesjaskog, Lesjeverk
				STILPREG



TEGNINGER (ARKIVHENVISNING)	Ak 127
ELDRE FOTOGRAF.	

ANDRE OPPLYSNINGER	UTGITT	DATO	REGISTR.	DATO	
				5.10.81	
	RETTELSESB-LAD	NR	INNFØRT DEN	AV	
		NR	INNFØRT DEN	AV	
NR		INNFØRT DEN	AV		

NSB - REGISTRERING AV BYGNINGER

Bak/Had 0703.79

NAV BYGNINGENS ART	VERMA STASJON Ormheim vokterbolig, bolig	STASJONSNR.	0806	BYGN.NR.	4
BANESTREKNING	080 Dombås - Åndalsnes	KILOMETER	418,32		
KOMMUNE.MATR.NR.	Rauma	GÅRDSNR.	12	BRUKSNR.	4
ADRESSE	6330 Verma	DISTRIKT	Hamar		



TEGNINGEN VISER:

OPPRINNELIG BRUKSFØRMÅL	PRIMÆRT Anleggsbrakke	SEKUNDÆRT	
NÅVÆRENDE BRUKSFØRMÅL	PRIMÆRT Tomannsbolig	SEKUNDÆRT	ANTALL LEILIGHETER: 2 ANTALL OVERNATTINGSROM: 0
FORHOLD TIL ANDRE HUS	Del av anlegg - frittstående		
FYSISK MILJØ- SAMMENHENG	Spredt landbruksbebyggelse		

VERNEVERDI	<input type="checkbox"/>	PRIORITERT	BYGNINGEN PRIORITERES SPESIELT SOM BEVARINGSOBJEKT (EVT. INTERN NSB-FREDNING)	<input type="checkbox"/>	BYGNINGEN ER FREDET I MEDHOLD AV LOV OM KULTURMINNER
	<input type="checkbox"/>	HØY	ENDRINGER SKAL IKKE FORETAS FØR ARKITEKTKONTORET HAR GODKJENT PLANENE. DETTE GJELDER OGSÅ UTSKIFTING AV DØRER, VINDUER, KLEDNING, TAKTEKKING OSV.		
	<input type="checkbox"/>	MIDDELS			
	<input checked="" type="checkbox"/>	LAV	ENDRINGER KAN FORETAS UTEN GODKJENNING FRA ARKITEKTKONTORET. DET HENVISES TIL GENERELLE RÅD OG RETNINGSLINJER.		
	<input type="checkbox"/>	INGEN			

DIMENSJONER	HOVED*IAL M	BEBYGD AREAL M ²	75	ANTALL ETASJER	2	BRUTTO GOLVAREAL M ²
-------------	----------------	--------------------------------	----	-------------------	---	------------------------------------

BYGNINGSDEL	TYPE.KONSTRUKSJON	INSTALLASJON	MERKNAD
FUNDAMENT	Betongmur	SKORSTEIN	STK. 2
KJELLER UNDERETASJE	1.Kjeller, trebjelkelag 2.Kryperom, trebjelkelag	ELEKTRISITET	Innlagt
		OPPVARMING	PRIMÆRT: Olje, ved SEKUNDÆRT: Elektrisk
YTTERVEGG	Bindingsverk	VANN	Innlagt
FASADEKLEDNING	Stående panel, tømmermannspanel	BAD	Innlagt
TAKFORM	Saltak	TOALET	TYPE: WC
TAKTEKKING	Skifer "lapp"		ANTALL: 2

VINDUER	Skifta til 1-fags sprosseløse vinduer i 1981	DEKOR INNSKRIPSJONER	
DØRER	Begge dører skal skiftes til panelte dører	INTERIØR	

BYGGÅR	ÅR 1917	MERKNAD
TILBYGGING OMBYGGING FLYTTING	ÅR ca. 1917	ENDRING Bygget som anleggsbrakke til anlegget av Raumabanen. Siden landhandel, ingeniørbolig, dobbel vokterbolig (1924) Ombygd 1958-59(bad-wc) Etterisolert. Ny panel, nye vinduer i 1981 Flyttet fra tidligere tomt ovenfor stasjonen

VEDLIKEHOLDS- TILSTAND	TILSTAND:	I GOD STAND	BEGYNNENDE FORFALL	FRAMSKREDET FORFALL	RUIN	EVT. FORFALLSÅRSÅK
	ÅR:					
	1981	X				

FARGESKJEMA	OPPRINNELIG	NAVÆRENDE	FRAMTIDIG	BYGGHERRE
UTVENDIG VEGG				NSB
VINDSKIER				ARKITEKT
GERIKTER				BYGGMESTER
VINDUER				BYGNINGSTYPE
DØRER				STILPREG
HJØRNEBORD				


TEGNINGER (ARKIVHENVISNING)	
ELDRE FOTOGRAF.	

ANDRE OPPLYSNINGER	Nymalt etter nypanelering i 1981	UTGIT	DATO	REGISTR.	DATO
					5.10.81
		RETTELSES- BLAD	NR	INNFØRT DEN	AV
			NR	INNFØRT DEN	AV
		NR	INNFØRT DEN	AV	

NSB · REGISTRERING AV BYGNINGER

UTGITT:
REVIDERT:

STASJONSNR		STASJON/STREKNING/ANLEGG		BANE/BILROUTE		DISTRIKT						
		VERMA - FLATMARK		RAUMABANEN		HAMAR						
BYGN NR	KILOMETER	BYGNINGSTYPE	ADRESSE	MATRIKSEL GNR BNR	BEBYGD AREAL	ETG	BRUTTO GOLVFLATE	HOVED- MATERIALE	BYGGEAR	TEGNINGER ARKIVNR	MERKNAD	EGET SKJEMA
	419,45	Hvilebu	Sletta	12/4	32	1	32	Tre	1954			
	421,7	Hvilebu		"	32	1	32	Tre	1954			
	423,35	Hvilebu	Rensken	"	32	1	32	Tre	1954			
	424,80	Hvilebu m/redskaps- og dresinbu	Volla	"	65	1	65	Tre				




NSB - REGISTRERING AV BYGNINGER

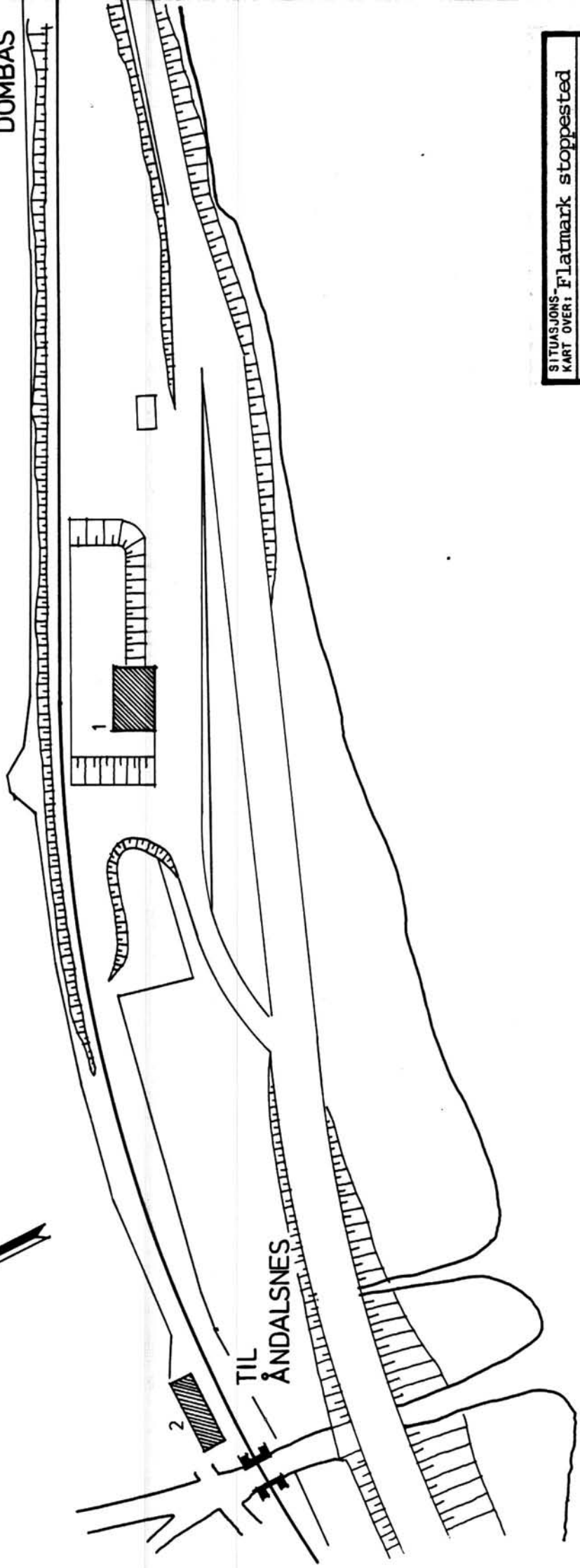
UTGITT:
REVIDERT:

STASJONSNR 0807	STASJON/STREKNING/ANLEGG FLATMARK STOPPESTED	BANE/BILROUTE RAUMABANEN	DISTRIKT HAMAR
--------------------	---	-----------------------------	-------------------

BYGN NR	KILOMETER	BYGNINGSTYPE	ADRESSE	MATRIKKEL GNR BNR	BEBYGD AREAL	ETG	BRUTTO GOLVFLATE	HOVED- MATERIALE	BYGGEAR	TEGNINGER ARKIVNR	MERKNAD	EGET SKJEMA
1	431,52	Stasjonbygning	Flatmark, 6300 Andalsnes	12/4	90	2		Tre	1923	Ak 128		X
2	431,65	Hvile- og dresinbu	"	"		1		Tre	1946		Skal rives	



FRA
DOMBÅS



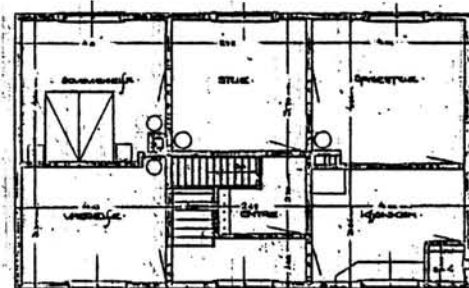
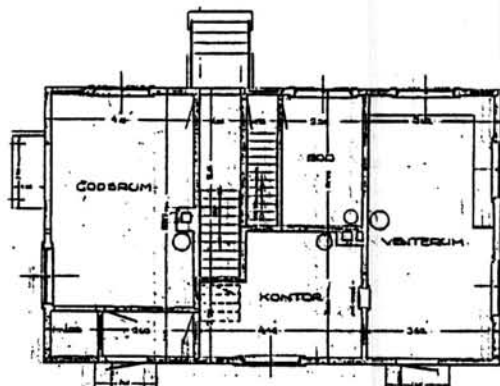
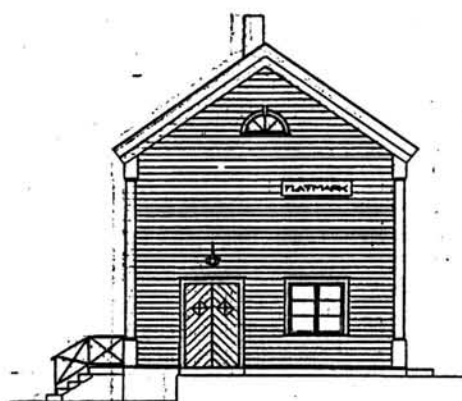
TIL
ÅNDALSNES

SITUASJONS-Flatmark stoppested	
KART OVER: 080 Dombås-Åndalsnes	
BANE- STREKNING:	080 Dombås-Åndalsnes
MÅLSTOKK:	1:1000
DATO: okt. 1981	
UTSNITT AV LINJEKART NR.: Hamar distr. 2565	
BUSSHOLDEPLASS I DIREKTE	JA <input type="radio"/> NEI <input checked="" type="radio"/>
TILKNYTNING TIL STASJONEN?	JA <input type="radio"/> NEI <input checked="" type="radio"/>
DRØSJEHOLDEPLASS I DIREKTE	JA <input type="radio"/> NEI <input checked="" type="radio"/>
TILKNYTNING TIL STASJONEN?	JA <input type="radio"/> NEI <input checked="" type="radio"/>

NSB · REGISTRERING AV BYGNINGER

Bak/Hed 0703.79

NAV BYGNINGENS ART	FLATMARK STASJON Stasjonsbygning	STASJONSNR.	0807	BYGN.NR.	1
BANESTREKNING	080 Dombås - Åndalsnes	KILOMETER	431,52		
KOMMUNE, MATR. NR.	Rauma	GÅRDSNR.	12	BRUKSNR.	4
ADRESSE	6300 Åndalsnes	DISTRIKT	Hamar		



TEGNINGEN VISER: Originaltegning dat. 19.6 og 20.6 1922

M 1:200

OPPRINNELIG BRUKSFØRMÅL	PRIMÆRT Stasjonsbygning Ekspedisjon Godsrom	SEKUNDÆRT Bolig	
NÅVÆRENDE BRUKSFØRMÅL	PRIMÆRT Venterom Hvilerom m/wc Bolig	SEKUNDÆRT	ANTALL LEILIGHETER: 1 ANTALL OVERNATTINGSROM: 0
FORHOLD TIL ANDRE HUS	Del av anlegg - frittstående		
FYSISK MILJØ- SAMMENHENG	Spredt landbruksbebyggelse		

VERNEVERDI	<input type="checkbox"/> PRIO- RITERT	BYGNINGEN PRIORITERES SPESIELT SOM BEVA- RINGSOBJEKT (EVT. INTERN NSB-FREDNING)	<input type="checkbox"/> BYGNINGEN ER FREDET I MEDHOLD AV LOV OM KULTURMINNER
	<input type="checkbox"/> HØY	ENDRINGER SKAL IKKE FORETAS FØR ARKITEKTKONTORET HAR GODKJENT PLANENE. DETTE GJELDER OGSÅ UTSKIFTING AV DØRER, VINDUER, KLEDNING, TAKTEKKING OSV.	
	<input type="checkbox"/> MIDDELS		
	<input type="checkbox"/> LAV	ENDRINGER KAN FORETAS UTEN GODKJENNING FRA ARKITEKTKONTORET. DET HENVISES TIL GENE- RELLE RÅD OG RETNINGSLINJER.	
<input type="checkbox"/> INGEN			

DIMENSJONER	HOVEDMÅL M 12,2 x 7,4	BEBYGD AREAL M ² 90	ANTALL ETASJER 2	BRUTTO GOLVAREAL M ²
-------------	--------------------------	-----------------------------------	---------------------	------------------------------------

BYGNINGSDEL	TYPE, KONSTRUKSJON	INSTALLASJON	MERKNAD
FUNDAMENT	Betongmur	SKORSTEIN	STK. 2
KJELLER UNDERETASJE	Kjeller, trebjelkelag	ELEKTRISITET	Innlagt
YTTERVEGG	Bindingsverk, plankefyll	OPPVARMING	PRIMÆRT: Ved, Olje SEKUNDÆRT: Elektrisk
FASADEKLEDNING	Liggende trepanel med høvlet kantprofil	VANN	Innlagt
TAKFORM	Saltak	BAD	Innlagt
TAKTEKING	Skifer "fasett"	TOALETT	TYPE: WC ANTALL: 2

VINDUER	Skifta til 2 vinduer i 1.etg. i hvilerom til 2 fags u/sprosser	DEKOR INNSKRIPSJONER	Hjørnebord m/profiler Gavlvinduer buede med dekor
DØRER	Fjerna dør mot øst 2 dører skifta til panelte	INTERIØR	Pl.kledt og isolert hv.rom i 1.etg.Pl.kledt nyinnr.(bad-wc)i 2.etg.Oppr.pan.,him.og dør

BYGGEÅR	ÅR 1923	MERKNAD
TILBYGGING OMBYGGING FLYTTING	ÅR	ENDRING Innstallert bad og wc i 2 etasje. Hvilerom med wc i godsrom 1. etasje.

VEDLIKEHOLDS- TILSTAND	TILSTAND: ÅR:	I GOD STAND	BEGYNNENDE FORFALL	FRAMSKREDET FORFALL	RUIN	EVT. FORFALLSÅRSÅK
	1981	X				

FARGESKJEMA	OPPRINNELIG	NAVERENDE	FRAMTIDIG	BYGGHERRE
UTVENDIG VEGG		4-5C7 Grågul/brungul		NSB
VINDSKIER		5D4 Gulbrun		ARKITEKT
GERIKTER		5D4		NSB-AK v/G.Hoel, B.Baastad
VINDUER		4-5C3 Grågul/brunoransje		BYGGMESTER
DØRER		5D3 Gråbrun		BYGNINGSTYPE
HJØRNEBORD		5D4		STILPREG

TEGNINGER (ARKIVHENVISNING)	Ak 128
ELDRE FOTOGRAF.	

ANDRE OPPLYSNINGER	<i>Revet 1984</i>	UTGITT	DATO	REGISTR.	DATO
					5.10.81
		RETTELSES- BLAD	NR	INNFØRT DEN	AV
			NR	INNFØRT DEN	AV
		NR	INNFØRT DEN	AV	

NSB - REGISTRERING AV BYGNINGER

UTGITT:
REVIDERT:

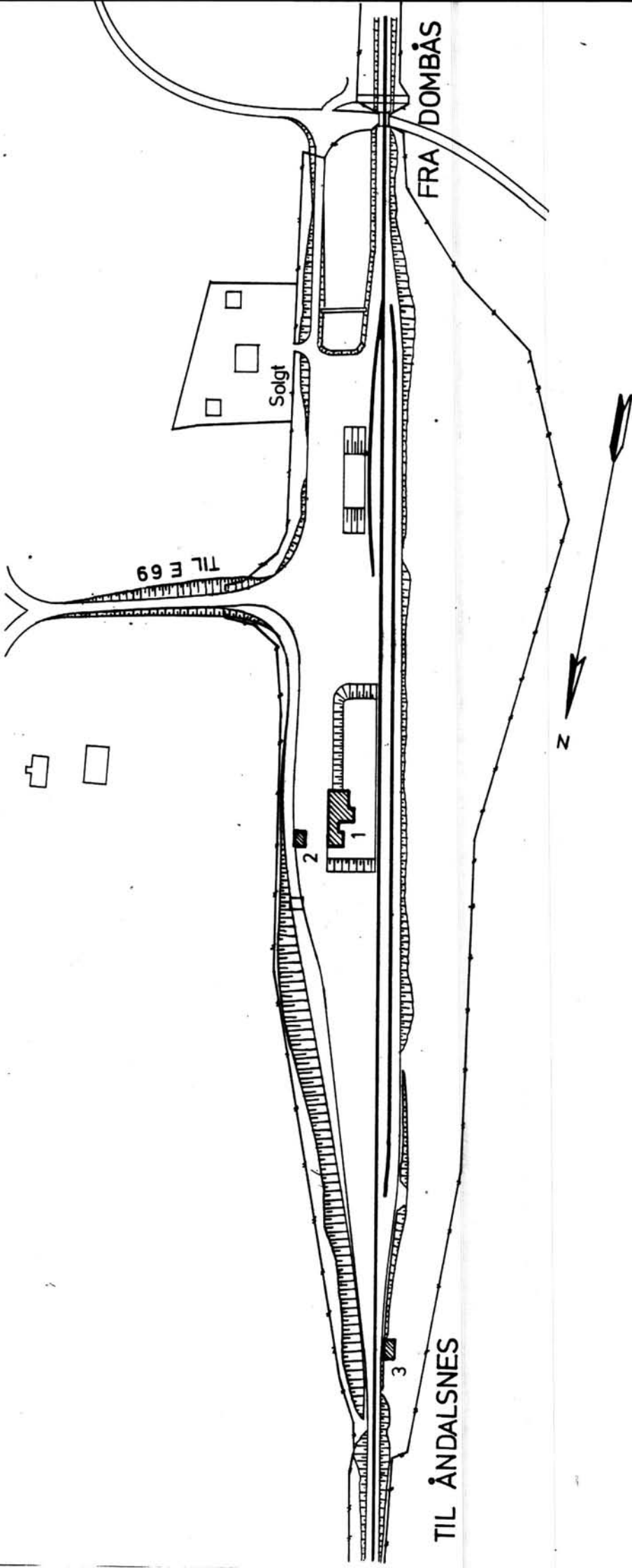
STASJONSNR	STASJON/STREKNING/ANLEGG	BANE/BILROUTE	DISTRIKT
	FLATMARK - MARSTEIN	RAUMABANEN	HAMAR

BYGN NR	KILOMETER	BYGNINGSTYPE	ADRESSE	MATRIKKEL GNR BNR	BEBYGD AREAL	ETG	BRUTTO GOLVFLATE	HOVED-MATERIALE	BYGGEGAR	TEGNINGER ARKIVNR.	MERKNAD	EGET SKJEMA
	435,4	Hvilebu	Hjellebua	12/4	8	1	8	Tre	1920			

NSB - REGISTRERING AV BYGNINGER

UTGITT:
REVIDERT:

STASJONSNR 0808		STASJON/STREKNING/ANLEGG MARSTEIN STASJON		BANE/BILROUTE RAUMABANEN		DISTRIKT HAMAR						
BYGN NR	KILOMETER	BYGNINGSTYPE	ADRESSE	MATRIKSEL GNR BNR	BEBYGD AREAL	ETG	BRUTTO GOLVFLATE	HOVED- MATERIALE	BYGGEGAR	TEGNINGER ARKIVNR	MERKNAD	EGET SKJEMA
1	439,16	Stasjonsbygning	6333 Marstein	12/4	147	2		Tre	1924	Ak 126 (Ak 757)		X
2	439,16	Uthus	"	"	24	1	24	Tre	1924			
3	439,36	Dresinbu	"	"	28	1	28	Tre	1954			

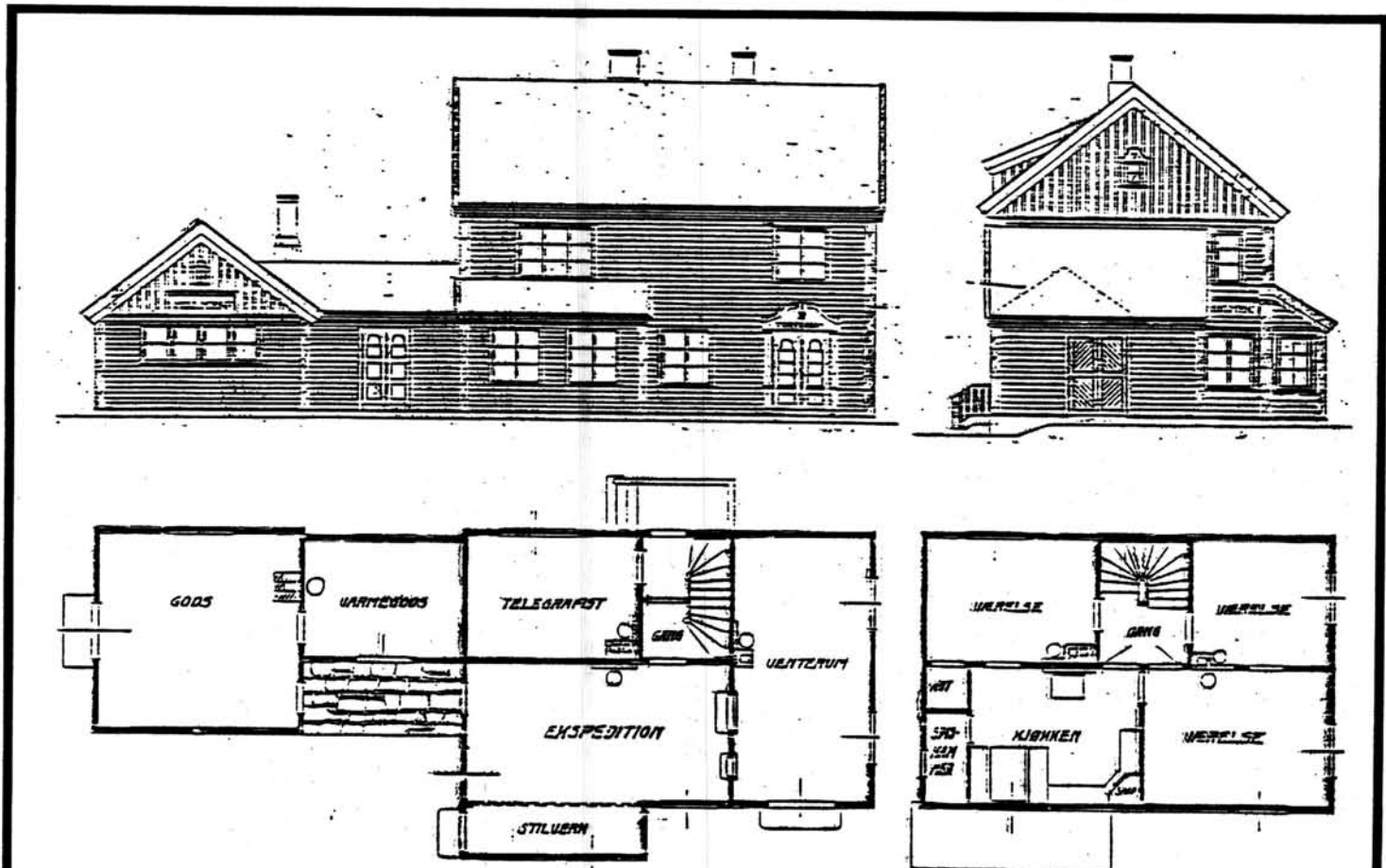


SITUASJONS- Marstein stasjon	
KART OVER: 080 Dombås-Åndalsnes	
BANE- STREKNING:	080 Dombås-Åndalsnes
MÅLESTOKK: 1:2000	DATO: okt. 1981
UTBNITT AV LINJEKART NR.: Hamar distr. 2193	
BUSHOLDEPLASS I DIREKTE TILKNYTNING TIL STASJONEN?	JA <input type="radio"/> NEI <input checked="" type="radio"/>
DROGJEHOLDEPLASS I DIREKTE TILKNYTNING TIL STASJONEN?	JA <input type="radio"/> NEI <input checked="" type="radio"/>

NSB · REGISTRERING AV BYGNINGER

Bak/Had 0703.79

NAVN BYGNINGENS ART	MARSTEIN STASJON Stasjonsbygning	STASJONSNR. 0808	BYGN.NR. 1
BANESTREKNING	080 Dombås - Åndalsnes	KILOMETER 439,16	
KOMMUNE.MATR.NR.	Rauma	GÅRDSNR.	BRUKSNR.
ADRESSE	6333 Marstein	DISTRIKT Hamar	



TEGNINGEN VISER: Originaltegning dat. 22.2,23.2,25.2 og 27.2 1917 M 1:200

OPPRINNELIG BRUKSFORMÅL	PRIMÆRT Stasjonsbygning Ekspedisjon Godsrom	SEKUNDÆRT Bolig Overnatting (telegrafist)	
NÅVÆRENDE BRUKSFORMÅL	PRIMÆRT Bolig Venterom, hvilerom Redskapsrom	SEKUNDÆRT	ANTALL LEILIGHETER: 1 ANTALL OVERNATTINGSROM: 0
FORHOLD TIL ANDRE HUS	Del av anlegg - frittstående		
FYSISK MILJØ- SAMMENHENG	Husklynge, landbruksbebyggelse		

VERNEVERDI	<input type="checkbox"/> PRIORITYERT	BYGNINGEN PRIORITYERES SPESIELT SOM BEVARINGSOBJEKT (EVT. INTERN NSB-FREDNING)	<input type="checkbox"/> BYGNINGEN ER FREDET I MEDHOLD AV LOV OM KULTURMINNER
	<input type="checkbox"/> HØY	ENDRINGER SKAL IKKE FORETAS FØR ARKITEKTKONTORET HAR GODKJENT PLANENE. DETTE GJELDER OGSÅ UTSKIFTING AV DØRER, VINDUER, KLEDNING, TAKTEKKING OSV.	
	<input checked="" type="checkbox"/> MIDDELS		
	<input type="checkbox"/> LAV		
	<input type="checkbox"/> INGEN	ENDRINGER KAN FORETAS UTEN GODKJENNING FRA ARKITEKTKONTORET. DET HENVISES TIL GENERELLE RÅD OG RETNINGSLINJER.	

DIMENSJONER	HØVED'IAL M 21,49 x 7,8	BEBYGD AREAL M ² 147	ANTALL ETASJER 2	BRUTTO GOLVAREAL M ²
-------------	----------------------------	------------------------------------	---------------------	------------------------------------

BYGNINGSDEL	TYPE, KONSTRUKSJON	INSTALLASJON	MERKNAD
FUNDAMENT	Betongmur	SKORSTEIN	STK. 2
KJELLER UNDERETASJE	1.Kjeller,trebjelkelag 2.Kryperom,trebjelkelag	ELEKTRISITET	Innlagt
YTTERVEGG	Bindingsverk(uisolert)	OPPVARMING	PRIMERT: Ved SEKUNDERT: Elektrisk
FASADEKLEDNING	1.Liggende panel,weatherboard m.høvlet kant- profil.2.Stående vekselpanel i gavler	VANN	Innlagt
TAKFORM	Saltak	BAD	Innlagt
TAKTEKKING	Skifer "lapp"	TOALETT	TYPE: WC ANTALL: 2

VINDUER		DEKOR INNSKRIPSJONER	Døromramminger i nyrokoko. Svungen avslutning på underste bord til vindskier. Båndgesims i gavltrekant
DØRER		INTERIØR	Gml.panel,himling,1.verk,fyll- ingsdører,luker i 1.etg. 2.etg. pl.kledt.1.gml.v.romsbord.

BYGGÅR	AR 1924	MERKNAD
TILBYGGING OMBYGGING FLYTTING	ca. 1975 ca. 1960	ENDRING Kvilerom med wc avdelt fra venterom. Avdelt wc/bad fra soverom i 2 etasje.

VEDLIKEHOLDS- TILSTAND	TILSTAND. AR:	I GOD STAND	BEGYNNENDE FORFALL	FRAMSKREDET FORFALL	RUIIN	EVT. FORFALLSÅRSÅK
	1981	X				Glisne vinduer. Nymalt 1979. Alu.beslag på vannbord til vindskier.

FARGESKJEMA	OPPRINNELIG	NAVERENDE	FRAMTIDIG	BYGGHERRER
UTVENDIG VEGG		4-5C7 Grågul/brungul		NSB
VINDSKIER		4-5D5 Gul/oliven-brun		ARKITEKT
GERIKTER		4-5D5		NSB-AK v/G.Hoel,B.Baastad
VINDUER		4-5C3 Grågul/brunoransje		BYGGMESTER
DØRER		5E4 Gulbrun		BYGNINGSTYPE
HJØRNEBORD		4-5D5		Som Romsdalshorn,Verma, Lesjaskog,Lesjaverk
				STILPREG

TEGNINGER (ARKIVHENVISNING)	Ak 126 (Ak 757)
ELDRE FOTOGRAF.	

ANDRE OPPLYSNINGER	UTGITT	DATO	REGISTR.	DATO 5.10.81
	RETTELSES- BLAD	NR	INNFØRT DEN	AV
		NR	INNFØRT DEN	AV
	NR	INNFØRT DEN	AV	

NSB - REGISTRERING AV BYGNINGER

UTGITT:
REVIDERT:

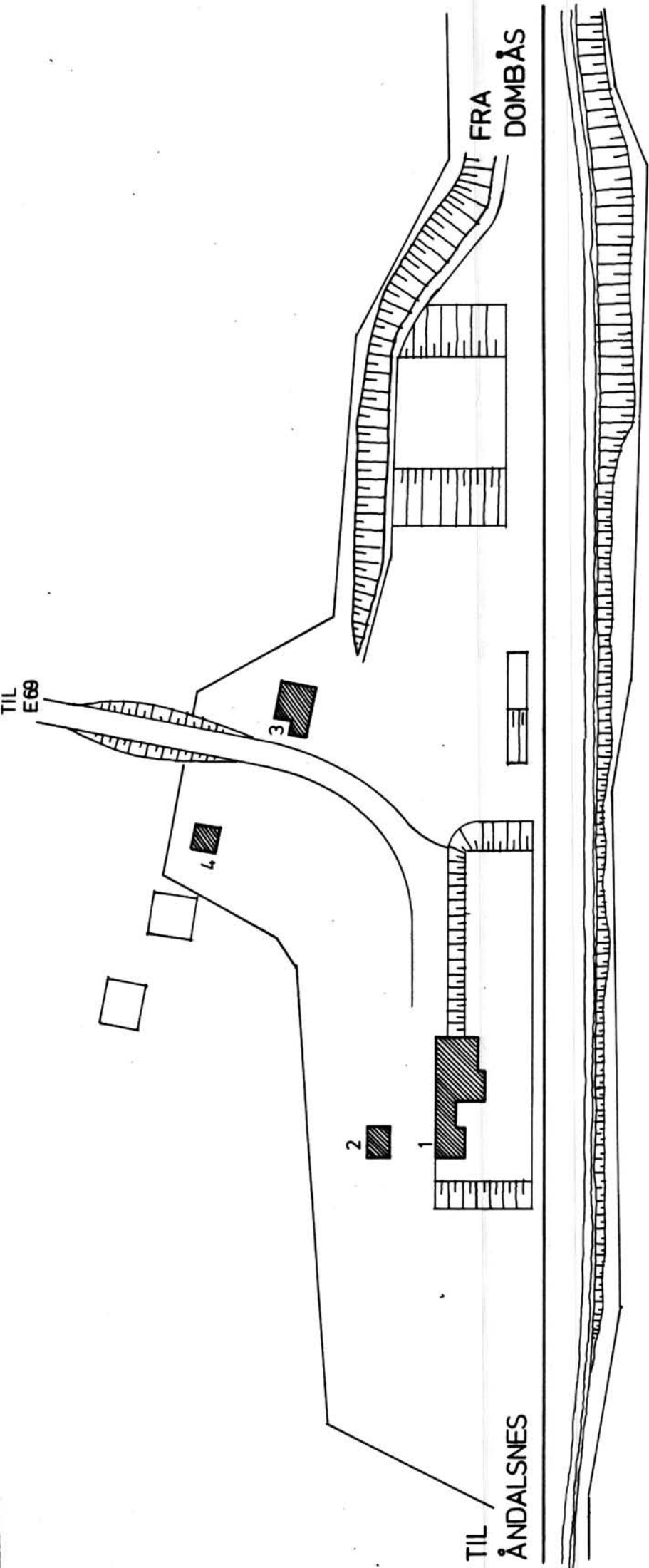
STASJONSNR	STASJON/STREKNING/ANLEGG	BANE/BILROUTE	DISTRIKT
	MARSTEIN - ROMSDALSHORN	RAUMABANEN	HAMAR

BYGN NR	KILOMETER	BYGNINGSTYPE	ADRESSE	MATRIKkel GNR BNR	BEBYGD AREAL	ETG	BRUTTO GOLVFLATE	HOVED-MATERIALE	BYGGEAR	TEGNINGER ARKIVNR	MERKNAD	EGET SKJEMA
	442,7	Hvilebu	Lyngheimsbua	12/4	10	1	10	Tre	1920			

NSB · REGISTRERING AV BYGNINGER

UTGITT:
REVIDERT:

STASJONSNR 0809		STASJON/STREKNING/ANLEGG ROMSDALSHORN STASJON				BANE/BILROUTE RAUMABANEN				DISTRIKT HAMAR		
BYGN NR	KILOMETER	BYGNINGSTYPE	ADRESSE	MATRIKSEL GNR BNR	BEBYGD AREAL	ETG	BRUTTO GOLVFLATE	HOVED- MATERIALE	BYGGEGAR	TEGNINGER ARKIVNR.	MERKNAD	EGET SKJEMA
1	449,25	Stasjonsbygning	Romsdalshorn, 6300 Andalsnes.	12/4	147	2		Tre	1924	Ak 126 (Ak 124)		X
2	449,26	Uthus	"	"	24	1	24	Tre	1924			
3	449,19	Vokterbolig	"	"	44	1½		Tre	1924	Ak 10704		X
4	449,21	Uthus til v.b.	"	"	28	1	28	Tre	1924	Ak 3796	God stand	

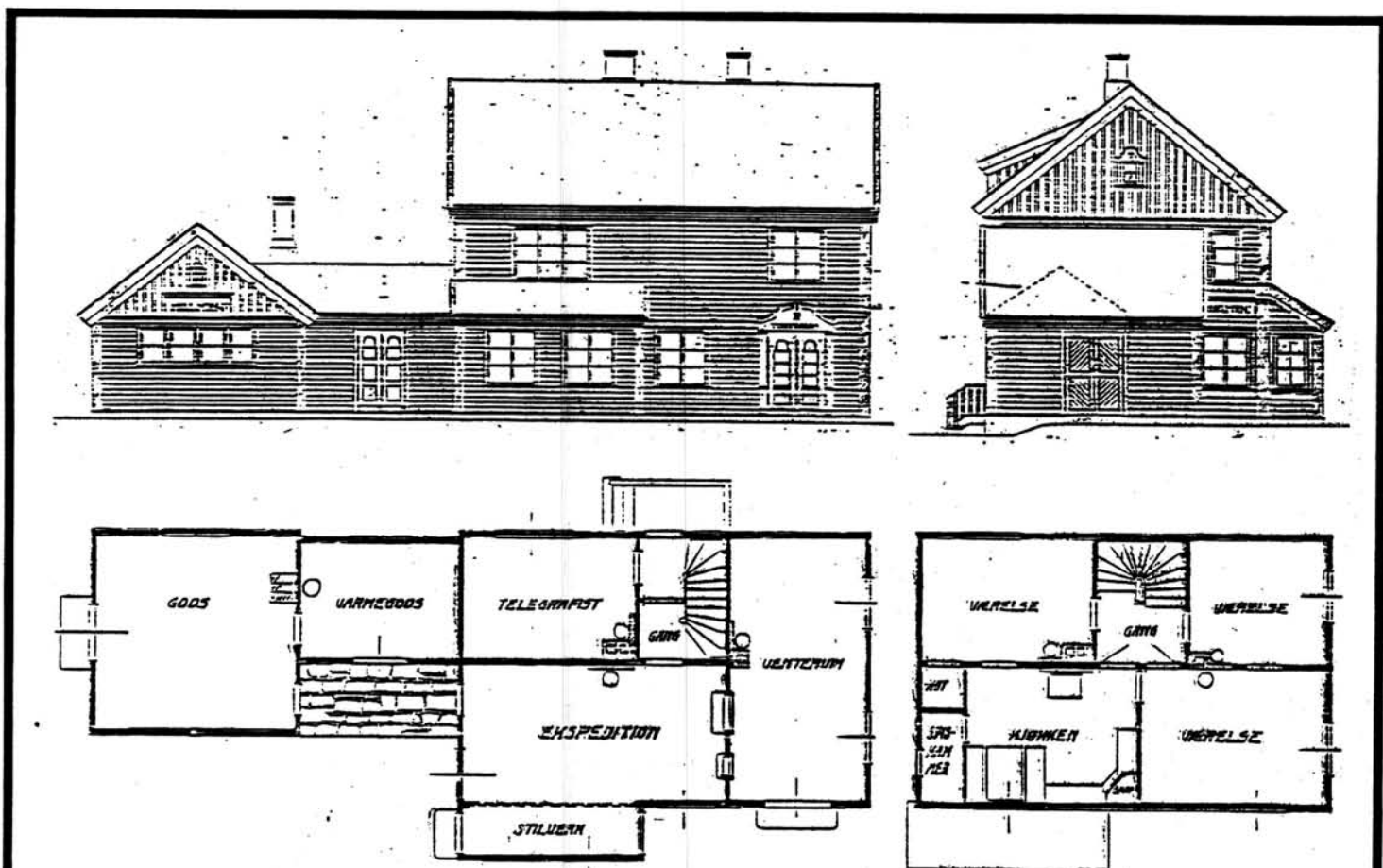


SITUASJONS- KART OVER: Romsdalshorn stasjon	
BANE- STREKNING:	080 Dombås-Åndalsnes
MÅLSTOKK:	1:1000 Dato: okt. 1981
UTGITT AV LINJEKART NR.:	HdB. 350
BUSSHOLDEPLASS I DIREKTE TILKNYTNING TIL STASJONEN?	JA <input type="radio"/> NEI <input checked="" type="checkbox"/>
FORBEHOLDEPLASS I DIREKTE TILKNYTNING TIL STASJONEN?	JA <input type="radio"/> NEI <input checked="" type="checkbox"/>

NSB - REGISTRERING AV BYGNINGER

Bak/Had 0703.79

NAVN BYGNINGENS ART	ROMSDALSHORN STASJON Stasjonsbygning	STASJONSNR.	0809	BYGN.NR.	1
BANESTREKNING	080 Dombås - Åndalsnes	KILOMETER	449,25		
KOMMUNE, MATR.NR.	Rauma	GÅRDSNR.	12	BRUKSNR.	4
ADRESSE	6300 Åndalsnes	DISTRIKT	Hamar		



TEGNINGEN VISER: Originaltegninger dat. 22.2,23.2,25.2 og 27.2 1917 M 1:200

OPPRINNELIG BRUKSFØRMÅL	PRIMÆRT Stasjonsbygning Ekspedisjon Godsrom	SEKUNDÆRT Bolig Overnatting(telegrafist)	
NÅVÆRENDE BRUKSFØRMÅL	PRIMÆRT Bolig Venterom/kvilerom Redskapsrom/lager	SEKUNDÆRT	ANTALL LEILIGHETER: 1 ANTALL OVERNATTINGSROM: 0
FORHOLD TIL ANDRE HUS	Del av anlegg - frittstående		
FYSISK MILJØ- SAMMENHENG	Spredt landbruksbebyggelse		

VERNEVERDI	<input type="checkbox"/> PRIO- RITERT	BYGNINGEN PRIORITERES SPESIELT SOM BEVA- RINGSOBJEKT (EVT. INTERN NSB-FREDNING)	<input type="checkbox"/> BYGNINGEN ER FREDET I MEDHOLD AV LOV OM KULTURMINNER
	<input type="checkbox"/> HØY	ENDRINGER SKAL IKKE FORETAS FØR ARKITEKTKONTORET HAR GODKJENT PLANENE. DETTE GJELDER OGSÅ UTSKIFTING AV DØRER, VINDUER, KLEDNING, TAKTEKKING OSV.	
	<input checked="" type="checkbox"/> MIDDELS		
	<input type="checkbox"/> LAV	ENDRINGER KAN FORETAS UTEN GODKJENNING FRA ARKITEKTKONTORET. DET HENVISES TIL GENE- RELLE RÅD OG RETNINGSLINJER.	
<input type="checkbox"/> INGEN			

DIMENSJONER	HOVED*ÅL M 21,49 x 7,8	BEBYGD AREAL M ² 147	ANTALL ETASJER 2	BRUTTO GOLVAREAL M ²
-------------	---------------------------	------------------------------------	---------------------	------------------------------------

BYGNINGSDEL	TYPE.KONSTRUKSJON	INSTALLASJON	MERKNAD
FUNDAMENT	Betongmur	SKORSTEIN	STK. 2
KJELLER UNDERETASJE	1.Kjeller, trebjelkelag 2.Kryperom, trebjelkelag	ELEKTRISITET	Innlagt
YTTERVEGG	Bindingsverk (uisolert)	OPPVARMING	PRIMÆRT: Ved SEKUNDÆRT: Elektrisk
FASADEKLEDNING	1.Liggende panel med høvlet kantprofil 2.Stående vekselpanel i gavler	VANN	Innlagt
TAKFORM	Saltak	BAD	Innlagt
TAKTEKING	Skiifer "lapp"	TOALETT	TYPE: WC ANTALL: 2

VINDUER	Opprinnelige	DEKOR INNSKRIPSJONER	Døromramming til v.rom i nyrom kokko(Søyle-motiv og speil over) Se andre oppl.
DØRER	Oppr. (fyllingsdører med glassfelt) Skiftet 1 stk. til venterom,kopi av oppr.	INTERIØR	1.etg. gml.paneller,listverk, himling,fyllingsdører. Gml. benk i venterom/kvilerom

BYGGEÅR	ÅR 1924	MERKNAD
TILBYGGING OMBYGGING FLYTTING	ca. 1975 ca. 1960	ENDRING Kvilerom med wc avdelt fra venterom. Avdelt wc og bad i leilighet

VEDLIKEHOLDS- TILSTAND	TILSTAND:	I GOD STAND	BEGYNNENDE FORFALL	FRAMSKREDET FORFALL	RUIJN	EVT. FORFALLSÅRSÅK
	ÅR:		X			Nymalt. Alu-beslag på vannbord over vindskier. Vinduene glisne.

FARGESKJEMA	OPPRINNELIG	NAVERENDE	FRAMTIDIG	BYGGHERRER
UTVENDIG VEGG		5C8 Brungul		NSB
VINDSKIER		5-6D8 Brun		ARKITEKT
GERIKTER		5-6D8		NSB-AK V/G.Hoel,B.Baastad
VINDUER		4C3 Grågul		BYGGMESTER
DØRER		6D7 Lysbrun		BYGNINGSTYPE
HJØRNEBORD		5-6D8		Som Marstein, Verma Lesjaskog, Lesjaverk
				STILPREG


TEGNINGER (ARKIVHENVISNING)	Ak 126 (Ak 124)
ELDRE FOTOGRAF.	

ANDRE OPPLYSNINGER	Dekor forts: Båndgesims i gavltrekan. Vindskier m/svungen avslutning på underste bånd.	UTGITT	DATO	REGISTR.	DATO 5.10.81
		RETTELSES- BLAD	NR	INNFORT DEN	AV
			NR	INNFORT DEN	AV
		NR	INNFORT DEN	AV	

NSB · REGISTRERING AV BYGNINGER

Bak/Had 0703.79

NAVN BYGNINGENS ART	ROMSDALSHORN STASJON Vokterbolig	STASJONSNR. 0809	BYGN. NR. 3
BANESTREKNING	080 Dombås - Åndalsnes	KILOMETER 449,19	
KOMMUNE, MATR. NR.	Rauma	GÅRDSNR. 12	BRUKSNR. 4
ADRESSE	6300 Åndalsnes	DISTRIKT Hamar	



TEGNINGEN VISER:

OPPRINNELIG BRUKSFØRMÅL	PRIMÆRT Enkel bolig	SEKUNDÆRT	
NÅVÆRENDE BRUKSFØRMÅL	PRIMÆRT Enkel bolig	SEKUNDÆRT	ANTALL LEILIGHETER: 1 ANTALL OVERNATTINGSROM: 0
FORHOLD TIL ANDRE HUS	Del av anlegg - frittstående		
FYSISK MILJØ- SAMMENHENG	Spredt landbruksbebyggelse		

VERNEVERDI	<input type="checkbox"/> PRIO- RITERT	BYGNINGEN PRIORITERES SPESIELT SOM BEVA- RINGSOBJEKT (EVT. INTERN NSB-FREDNING)	<input type="checkbox"/> BYGNINGEN ER FREDET I MEDHOLD AV LOV OM KULTURMINNER
	<input type="checkbox"/> HØY	ENDRINGER SKAL IKKE FORETAS FØR ARKITEKKTTORET HAR GODKJENT PLANENE. DETTE GJELDER OGSÅ UTSKIFTING AV DØRER, VINDUER, KLEDNING, TAKTEKKING OSV.	
	<input type="checkbox"/> MIDDELS		
	<input checked="" type="checkbox"/> LAV	ENDRINGER KAN FORETAS UTEN GODKJENNING FRA ARKITEKKTTORET. DET HENVISES TIL GENE- RELLE RÅD OG RETNINGSLINJER.	
	<input type="checkbox"/> INGEN		

DIMENSJONER	HOVEDTAL M 7 x 6,25	BEBYGD AREAL M ² 44	ANTALL ETASJER 1½	BRUTTO GOLVAREAL M ²
-------------	------------------------	-----------------------------------	----------------------	------------------------------------

BYGNINGSDEL	TYPE.KONSTRUKSJON	INSTALLASJON	MERKNAD
FUNDAMENT	Betongmur	SKORSTEIN	STK. 1
KJELLER UNDERETASJE	Kjeller, trebjelkelag	ELEKTRISITET	Innlagt
YTTERVEGG	Bindingsverk (lemmer?)	OPPVARMING	PRIMÆRT: Olje, ved SEKUNDÆRT: Elektrisk
FASADEKLEDNING	Liggende panel, weatherboard	VANN	Innlagt
TAKFORM	Saltak	BAD	
TAKTEKKING	Skifer, lapp	TOALET	TYPE: ANTALL:

VINDUER	2 vind. i gavlfasade på inng. side skifta til nye vind. med sprosser lik oppr.	DEKOR INNSKRIPSJONER	
DØRER		INTERIØR	

BYGGEÅR	ÅR 1924	MERKNAD
TILBYGGING OMBYGGING FLYTTING	ÅR	ENDRING

VEDLIKEHOLDS- TILSTAND	TILSTAND: ÅR:	I GOD STAND	BEGYNNENDE FORFALL	FRAMSKREDET FORFALL	RUIN	EVT. FORFALLSÅRSÅK
	1981	X				

FARGESKJEMA	OPPRINNELIG	NAVÆRENDE	FRAMTIDIG	BYGGHERRE
UTVENDIG VEGG		4-5B3 Grå-gul/oransje		NSB
VINDSKIER		4B2 gulgrå		ARKITEKT
GERIKTER		4B2		BYGGMESTER
VINDUER		4B2		Nordviken Bruk A/S, Hamar
DØRER		9D8 Rødbrun		BYGNINGSTYPE
HJØRNEBORD		4-5B3		STILPREG

TEGNINGER (ARKIVHENVISNING)	Ak 10704
ELDRE FOTOGRAF.	

ANDRE OPPLYSNINGER	Levert av Nordviken bruk A/S Hamar Typehus?	UTGITT	DATO	REGISTR.	DATO
					5.10.81
		RETTELSES- BLAD	NR	INNFØRT DEN	AV
			NR	INNFØRT DEN	AV
		NR	INNFØRT DEN	AV	

NSB - REGISTRERING AV BYGNINGER

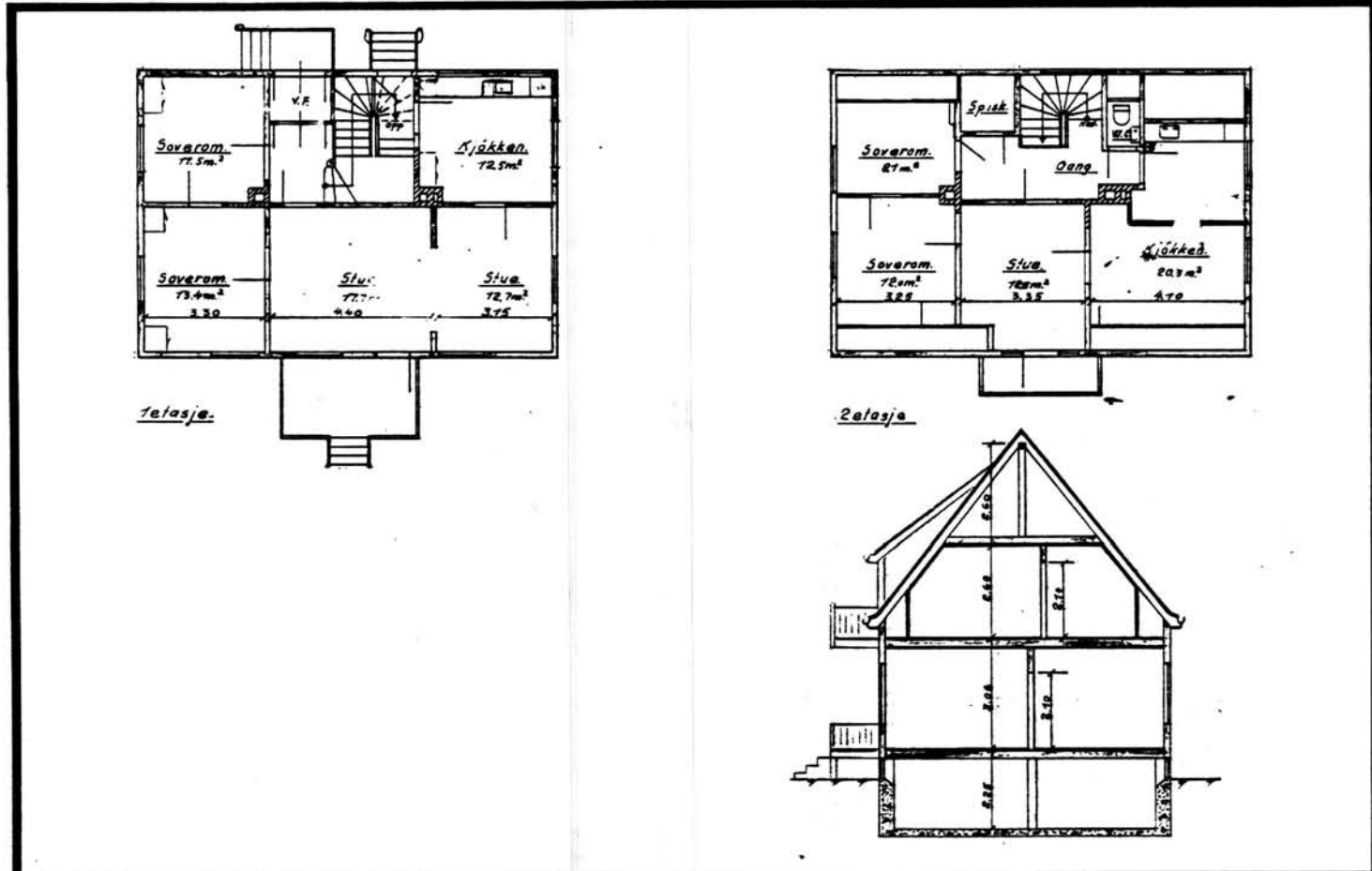
UTGITT :
REVIDERT :

STASJONSNR		STASJON / STREKNING / ANLEGG		BANE / BILROUTE		DISTRIKT						
		ROMSDALSHORN - ÅNDALSNES		RAUMABANEN		HAMAR						
BYGN NR	KILOMETER	BYGNINGSTYPE	ADRESSE	MATRIKSEL GNR BNR	BEBYGD AREAL	ETG	BRUTTO GOLVFLATE	HØVED- MATERIALE	BYGGEGAR	TEGNINGER ARKIVNR.	MERKNAD	EGET SKJEMA
	455,20	Funksjonærboelig III	6300 Åndalsnes	12/8	92	2		Tre	1918	HdB. 181	Koldinghuset X	
	455,20	Uthus til f.b. III	"	"	31	1	31	Tre	1918			

NSB · REGISTRERING AV BYGNINGER

Bak/Had 0703.79

NAVN BYGNINGENS ART	ÅNDALSNES FUNKSJONÆRBOLIG III Bolig	STASJONSNR.	BYGN.NR.
BANESTREKNING	080 Dombås - Åndalsnes	KILOMETER	455,20
KOMMUNE, MATR. NR.	Rauma	GARDSNR.	12
ADRESSE	6300 Åndalsnes	BRUKSNR.	8
		DISTRIKT	



TEGNINGEN VISER: Oppmålingstegning ajour 20.12 1979

M 1:200

OPPRINNELIG BRUKSFORMÅL	PRIMÆRT Dobbel bolig	SEKUNDÆRT	
NAVÆRENDE BRUKSFORMÅL	PRIMÆRT Dobbel bolig	SEKUNDÆRT	ANTALL LEILIGHETER: 2
			ANTALL OVERNATTINGSROM: 0
FORHOLD TIL ANDRE HUS	Selvstendig hus - frittstående.		
FYSISK MILJØ- SAMMENHENG	Mindre tettsted		

VERNEVERDI	<input type="checkbox"/> PRIO- RITERT	BYGNINGEN PRIORITERES SPESIELT SOM BEVA- RINGSOBJEKT (EVT. INTERN NSB-FREDNING)	<input type="checkbox"/> BYGNINGEN ER FREDET I MEDHOLD AV LOV OM KULTURMINNER
	<input type="checkbox"/> HØY	ENDRINGER SKAL IKKE FORETAS FØR ARKITEKTKONTORET HAR GODKJENT PLANENE. DETTE GJELDER OGSÅ UTSKIFTING AV DØRER, VINDUER, KLEDNING, TAKTEKKING OSV.	
	<input checked="" type="checkbox"/> MIDDELS		
	<input type="checkbox"/> LAV	ENDRINGER KAN FORETAS UTEN GODKJENNING FRA ARKITEKTKONTORET. DET HENVISES TIL GENE- RELLE RÅD OG RETNINGSLINJER.	
<input type="checkbox"/> INGEN			

DIMENSJONER	HOVEDTAL M	11,45 x 7,95	BEBYGD AREAL M ²	92	ANTALL ETASJER	2	BRUTTO GOLVAREAL M ²
-------------	---------------	--------------	--------------------------------	----	-------------------	---	------------------------------------

BYGNINGSDEL	TYPE, KONSTRUKSJON	INSTALLASJON	MERKNAD
FUNDAMENT	Fuget gråsteinsmur	SKORSTEIN	STK. 2
KJELLER UNDERETASJE	Kjeller, trebjelkelag	ELEKTRISITET	Innlagt
YTTERVEGG	Bindingsverk	OPPVARMING	PRIMÆRT: Olje SEKUNDÆRT: Elektrisk
FASADEKLEDNING	1. Stående panel, vekselpanel 2. Tømmermannspanel	VANN	Innlagt
TAKFORM	Saltak	BAD	Innlagt
TAKTEKKING	1.Skiifer 2. Rød flat tegl	TOALETT	TYPE: WC ANTALL: 2

VINDUER		DEKOR INNSKRIPSJONER	Tempelgavler, dekorerte felt i vegger over dører, profilert gesims, finsprossede dekorvind.
DØRER	Ei ytterdør skifta til panelt m/glassfelt	INTERIØR	

BYGGEÅR	ÅR 1918	MERKNAD
TILBYGGING OMBYGGING FLYTTING	ÅR	ENDRING

VEDLIKEHOLDS- TILSTAND	TILSTAND:	I GOD STAND	BEGYNNENDE FORFALL	FRAMSKREDET FORFALL	RUIIN	EVT. FORFALLSÅRSÅK
	ÅR:					
	1981	X				Dårlig maling. Fuktighet i kjeller. Ved nedbør bevegelser i grunnen. Medfører sprekker i muren.

FARGESKJEMA	OPPRINNELIG	NAVERENDE	FRAMTIDIG	BYGGERRE
UTVENDIG VEGG		Hvit		Kolding
VINDSKIER		Hvit		ARKITEKT
GERIKTER		Hvit		BYGGMESTER
VINDUER		Hvit		Samme byggm. som har bygd distr. legeboligen.
DØRER		Hvit/4-5D4 Lysbrun/Olivenbrun		BYGNINGSTYPE
HJØRNEBORD				STILPREG

TEGNINGER (ARKIVHENVISNING)	H.d.B	181
ELDRE FOTOGRAF		

ANDRE OPPLYSNINGER	Kalt "Koldinghuset" etter byggherren	UTGITT	DATO	REGISTR.	DATO
					2.10.81
		RETTELSES- BLAD	NR	INNFORT DEN	AV
		NR	INNFORT DEN	AV	
		NR	INNFORT DEN	AV	

NSB · REGISTRERING AV BYGNINGER

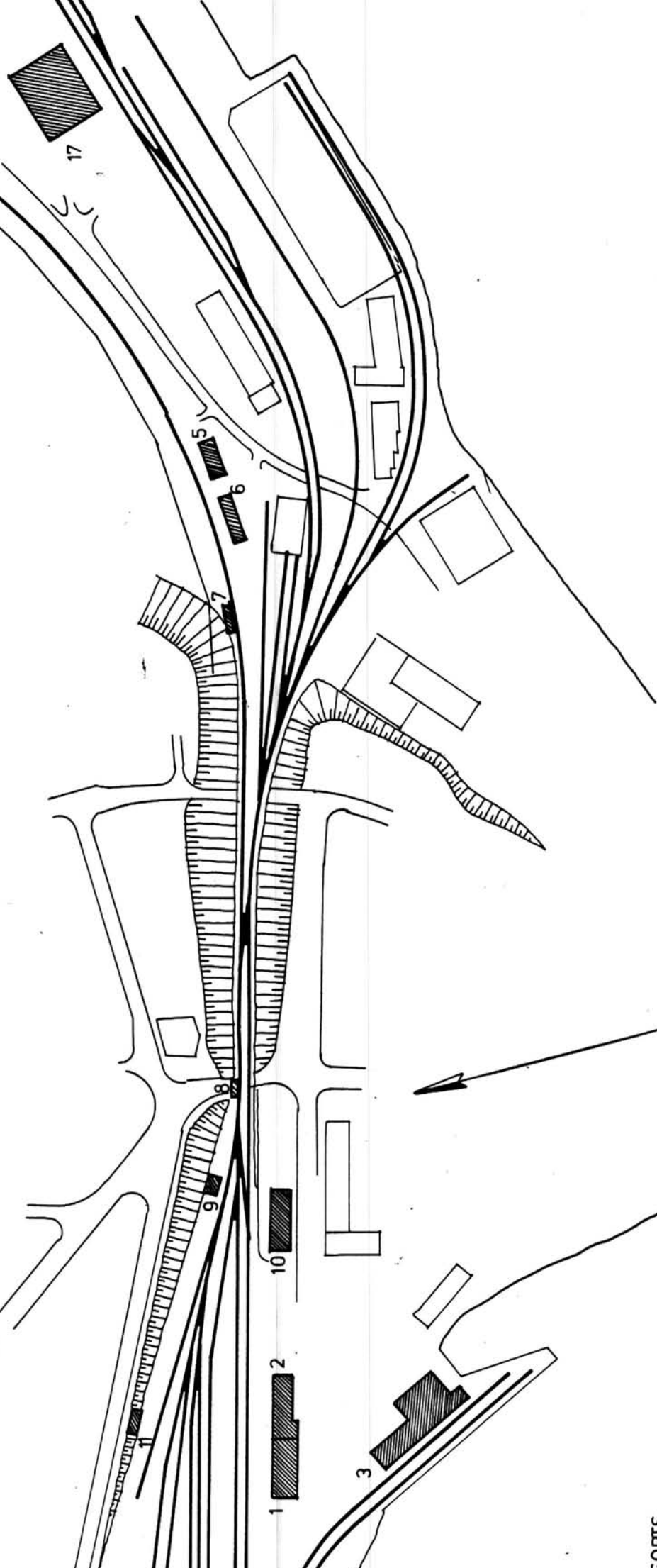
UTGITT:
REVIDERT:

BYGN NR	KILOMETER	STASJON / STREKKNING / ANLEGG		BYGNINGSTYPE	ADRESSE	MATTRIKKEL GNR BNR	BANE / BILROUTE				HOVED-MATERIALE	BYGGEGAR	TEGNINGER ARKIVNR	MERKNAD	EGET SKIEMA
		ANDALSNES STASJON					RAUMABANEN		ETG	BRUTTO GOLVFLATE					
1	457,28	6300 Andalsnes		Stasjonsbygning	6300 Andalsnes	26/105	317	2			Mur	1924	Ak 11058		X
2	457,26	"		Restaurant m/trafikkhall	"	"	251	2				1965	Ak 11058		X
3	457,28	"		Godshus	"	"	688	1	688		Mur og stål	1962	Ak 11051		X
4	457,93	"		Lokstall	"	"	502	1	502		Mur	1924	Ak 3984		X
5	456,84	"		Bm.kontor, velferdsrom	"	12/4	144	1	144		Tre	1976	HdB. 3153		X
6	456,87	"		Bm.lager, garasje	"	"	132	1	132		Tre	1976	HdB. 316		X
7	456,90	"		Materialbu, gml. smie	"	26/105	25	1	25		Tre				
8	457,11	"		Dresinbu	"	"	8	1	8		Tre				X
9	457,16	"		Vognvisitørbygning	"	"	49	1	49		Tre	1976	HdB. 3154		X
10	457,17	"		Funksjonærbolig I	"	"	255	2			Mur	1941	Ak 7503		X
11	457,28	"		Trafo	"	"	39	1	39		Betong	1976	Ak 11336		
12	457,37	"		Garasje for trucker	"	"	108	1	108		Tre	1924			X
13	457,37	"		Takoverbygg (rampe)	"	"	70	1	70		Stål	ca. 1960		"Tehuset"	
14	457,56	"		Takoverbygg	"	"	795	1	795		Betong, stål	1977	Ak 11346	"Platebaren"	
15	457,71	"		Redskapsbu ved containerkran	"	"	12	1	12		Tre	ca. 1971			
16	457,80	"		Vognvektbu	"	"	7,5	1	7,5		Tre				
17	456,66	"		Bussgarasje	"	27/257	1006	1	1006			1964	Ak 11113		Ålesundruta X

DISTRIKT
HAMAR

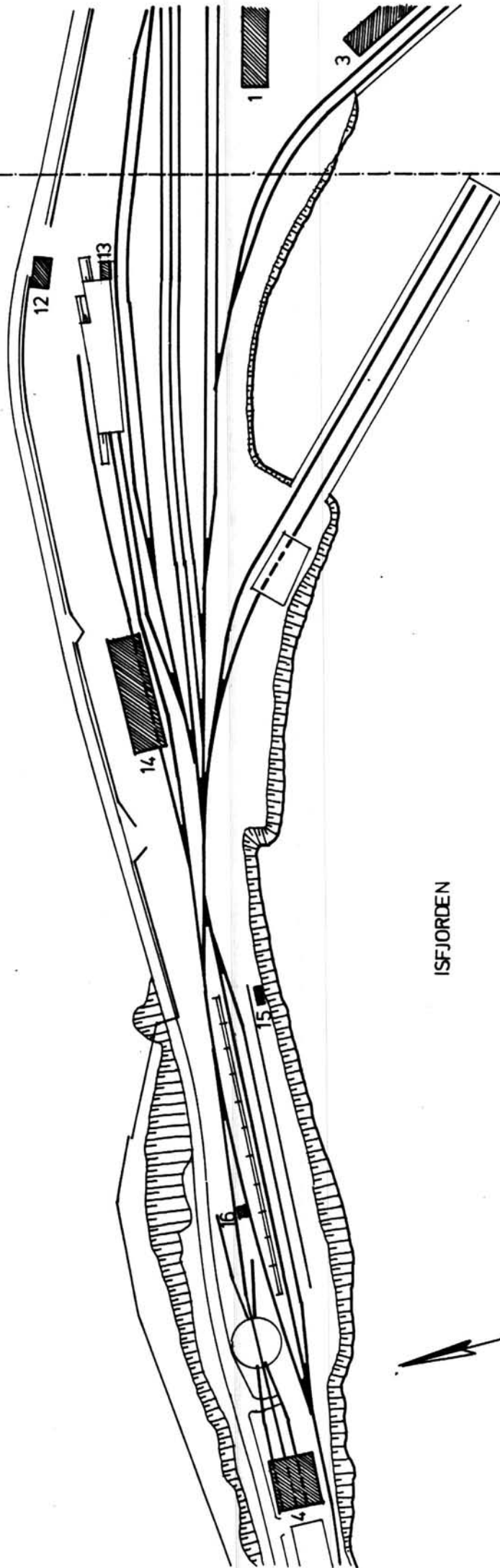
FRA
DOMBÅS

TIL E69



FORTS.
BLAD 2

SITUASJONS-Åndalsnes stasjon	
KART OVER: 080 Dombås-Åndalsnes	
BANE- STREKNING:	080 Dombås-Åndalsnes
MÅLESTOKK:	1:2500 DATO: okt. 1981
UTSNITT AV LINJEKART NR.: HdB. 2080-3	
BUSSHOLDEPLASS I DIREKTE TILKNYTNING TIL STASJONEN?	JA <input checked="" type="checkbox"/> NEI <input type="checkbox"/>
DROGJEHOLDEPLASS I DIREKTE TILKNYTNING TIL STASJONEN?	JA <input checked="" type="checkbox"/> NEI <input type="checkbox"/>



FORIS
BLAD 1

SITUASJONS-Andalsnes stasjon	
KART OVER: 080 Dombås-Andalsnes	
BANE- STREKNING:	080 Dombås-Andalsnes
MÅLSTOKK:	1:2500
UTGITT AV LINJEKART NR.:	HdB, 2080-3
BUSHOLDEPLASS I DIREKTE	<input checked="" type="checkbox"/> JA <input type="checkbox"/> NEI
FILKRYNNING TIL STASJONEN?	<input checked="" type="checkbox"/> JA <input type="checkbox"/> NEI
PROJEKTOHOLDEPLASS I DIREKTE	<input checked="" type="checkbox"/> JA <input type="checkbox"/> NEI
FILKRYNNING TIL STASJONEN?	<input checked="" type="checkbox"/> JA <input type="checkbox"/> NEI

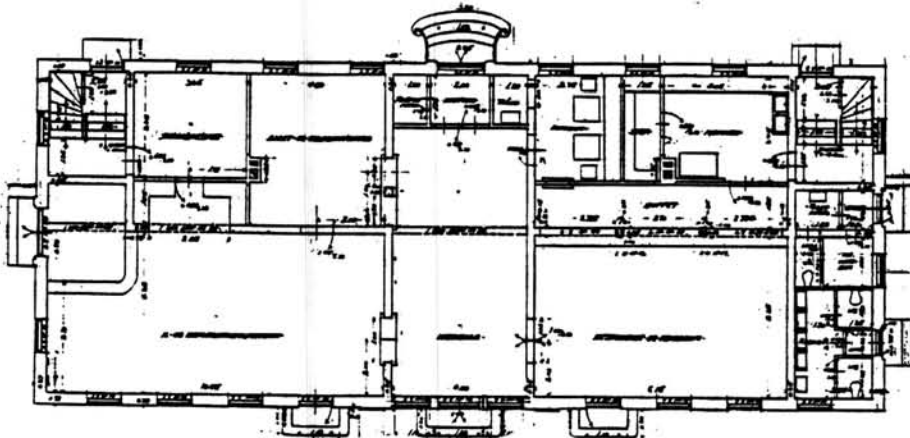
BLAD 2



NSB - REGISTRERING AV BYGNINGER

Bak/Had 0703.79

NAVN BYGNINGENS ART	ÅNDALSNES STASJON Stasjonsbygning	STASJONSNR.	0810	BYGN.NR.	1
BANESTREKNING	080 Dombås - Åndalsnes	KILOMETER	457,28		
KOMMUNE.MÄTR.NR.	Rauma	GÅRDSNR.	26	BRUKSNR.	105
ADRESSE	6300 Åndalsnes	DISTRIKT	Hamar		



TEGNINGEN VISER: Originaltegning datert 25.10. og 23.11. 1922. M 1:250

OPPRINNELIG BRUKSFØRMÅL	PRIMÆRT Stasjonsbygning -Ekspedisjon -Godseksp.	SEKUNDÆRT Restaurant Bolig Overnatting	
NÅVERENDE BRUKSFØRMÅL	PRIMÆRT Stasjonsbygning -Ekspedisjon -Godseksp.	SEKUNDÆRT Overnatting Bolig Velferdsrom	ANTALL LEILIGHETER: 1 ANTALL OVERNATTINGSROM: 3
FORHOLD TIL ANDRE HUS	Del av anlegg - sammenbygd		
FYSISK MILJØ- SAMMENHENG	Mindre tettsted		

VERNEVERDI	<input type="checkbox"/> PRIO- RITERT	BYGNINGEN PRIORITERES SPESIELT SOM BEVA- RINGSOBJEKT (EVT. INTERN NSB-FREDNING)	<input type="checkbox"/> BYGNINGEN ER FREDET I MEDHOLD AV LOV OM KULTURMINNER
	<input type="checkbox"/> HØY	ENDRINGER SKAL IKKE FORETAS FØR ARKITEKTKONTORET HAR GODKJENT PLANENE. DETTE GJELDER OGSÅ UTSKIFTING AV DØRER, VINDUER, KLEDNING, TAKTEKKING OSV.	
	<input checked="" type="checkbox"/> MIDDELS		
	<input type="checkbox"/> LAV	ENDRINGER KAN FORETAS UTEN GODKJENNING FRA ARKITEKTKONTORET. DET HENVISES TIL GENE- RELLE RÅD OG RETNINGSLINJER.	
	<input type="checkbox"/> INGEN		

DIMENSJONER	HOVEDTÅL M 27,54 x 11,5	BEBYGD AREAL M ² 317	ANTALL ETASJER 2	BRUTTO GOLVAREAL M ²
-------------	----------------------------	------------------------------------	---------------------	---------------------------------

BYGNINGSDEL	TYPE.KONSTRUKSJON	INSTALLASJON	MERKNAD
FUNDAMENT	Betongmur	SKORSTEIN	STK. 2
KJELLER UNDERETASJE	Kjeller, betongdekke	ELEKTRISITET	Innlagt
YTTERVEGG	Teglmur/betong	OPPVARMING	PRIMÆRT: Olje SEKUNDÆRT:
FASADEKLEDNING	Puss	VANN	Innlagt
TAKFORM	Valmtak	BAD	Innlagt (dusj)
TAKTEKKING	Kobber-plater	TOALETT	TYPE: WC ANTALL: 5

VINDUER	Skifta til nye med samme sprosse inndeling, men uten profiler	DEKOR INNSKRIPSJONER	Tempel-gavl over tidl. H.inng. Pilastre og gavl over godseksp. inng. Smijernsrekkev. godseksp.
DØRER	4 dører fjerna (2 gjenmurt. 2 erst med vind.) Øvrige dører skifta til panelte.	INTERIØR	

BYGGEÅR	AR 1924	MERKNAD
TILBYGGING OMBYGGING FLYTTING	AR 1965 1965	ENDRING Norsk spisevognselskap (seinere Narvesen) tilbygg. Trafikkhall og toaletter seinere overtatt av NSB. Ominnredning av stasjonsbygningen.

VEDLIKEHOLDS-TILSTAND	TILSTAND: AR:	I GOD STAND	BEGYNNENDE FORFALL	FRAMSKREDET FORFALL	RUIN	EVT. FORFALLSÅRSÅK
	1981	X				

FARGESKJEMA	OPPRINNELIG	NAVÆRENDE	FRAMTIDIG	BYGGHERRE
UTVENDIG VEGG		4-5B2 Gul-oransje-grå		NSB
VINDSKIER				ARKITEKT
GERIKTER				NSB-AK v/G.Hoel, A.Sundby
VINDUER		3B2 Gulgrå		BYGGMESTER
DØRER		22C3-4 Blågrå/og klar lakk		BYGNINGSTYPE
HJØRNEBORD				STILPREG

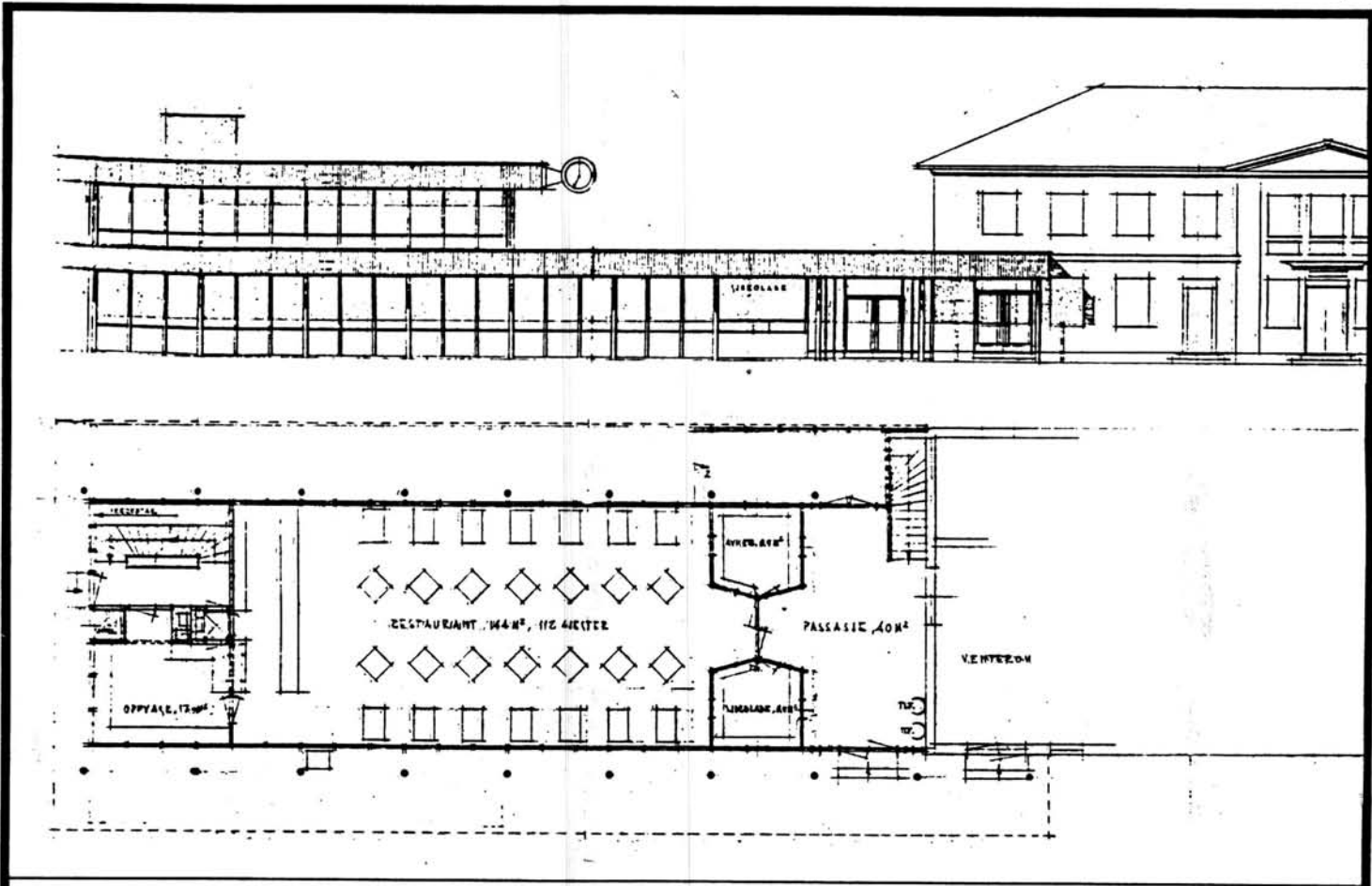
TEGNINGER (ARKIVHENVISNING)	Ak 11058
ELDRE FOTOGRAF.	

ANDRE OPPLYSNINGER	Registreringen omfatter kun gammel stasjonsbygning ikke restaurant/trafikkhall tilbygg med toaletter for publikum. (Se egen registrering, bygn. nr. 2).	UTGITT	DATO	REGISTR.	DATO
					2.10.81
		RETTELSES- BLAD	NR	INNFØRT DEN	AV
			NR	INNFØRT DEN	AV
NR	INNFØRT DEN		AV		

NSB · REGISTRERING AV BYGNINGER

Bak/Had 0703.79

NAVN BYGNINGENS ART	ÅNDALSNES STASJON Restaurant med trafikkhall	STASJONSNR. 0810	BYGN.NR. 2
BANESTREKNING	080 Dombås - Åndalsnes	KILOMETER 457,26	
KOMMUNE.MATR.NR.	Rauma	GÅRDSNR. 26	BRUKSNR. 105
ADRESSE	6300 Åndalsnes	DISTRIKT Hamar	



TEGNINGEN VISER: Originaltegning dat. 18.6.1962

M 1:250

OPPRINNELIG BRUKSFØRMÅL	PRIMÆRT Restaurant -Trafikkhall -Publikumstoalletter	SEKUNDÆRT	
NAVÆRENDE BRUKSFØRMÅL	PRIMÆRT Restaurant -Trafikkhall -Publikumstoalletter	SEKUNDÆRT	ANTALL LEILIGHETER: 0 ANTALL OVERNATTINGSROM: 0
FORHOLD TIL ANDRE HUS	Del av anlegg - sammenbygd (med stasjonsbygning)		
FYSISK MILJØ- SAMMENHENG	Mindre tettsted		

VERNEVERDI	<input type="checkbox"/> PRIO- RITERT	BYGNINGEN PRIORITERES SPESIELT SOM BEVA- RINGSOBJEKT (EVT. INTERN NSB-FREDNING)	<input type="checkbox"/> BYGNINGEN ER FREDET I MEDHOLD AV LOV OM KULTURMINNER
	<input type="checkbox"/> HØY	ENDRINGER SKAL IKKE FORETAS FØR ARKITEKTKONTORET HAR GODKJENT PLANENE. DETTE GJELDER OGSÅ UTSKIFTING AV DØRER, VINDUER, KLEDNING, TAKTEKKING OSV.	
	<input type="checkbox"/> MIDDELS		
	<input checked="" type="checkbox"/> LAV	ENDRINGER KAN FORETAS UTEN GODKJENNING FRA ARKITEKTKONTORET. DET HENVISES TIL GENE- RELLE RÅD OG RETNINGSLINJER.	
	<input type="checkbox"/> INGEN		

DIMENSJONER	HOVEDMÅL M 29,2 x 8,6	BEBYGD AREAL M ² 251	ANTALL ETASJER 2	BRUTTO GOLVAREAL M ²
-------------	--------------------------	------------------------------------	---------------------	------------------------------------

BYGNINGSDEL	TYPE, KONSTRUKSJON	INSTALLASJON	MERKNAD
FUNDAMENT	Betongmur	SKORSTEIN	STK. 1
KJELLER UNDERETASJE	Kjeller, betongdekke	ELEKTRISITET	Innlagt
YTTERVEGG	Stolpekonstruksjeon i tre. Glassfelt mellom stolper	OPPVARMING	PRIMÆRT: Olje SEKUNDÆRT:
FASADEKLEDNING	Asbestsementplater	VANN	Innlagt
TAKFORM	Flatt tak	BAD	
TAKTEKKING	Papp	TOALETT	TYPE: WC ANTALL: 6

VINDUER		DEKOR INNSKRIPSJONER	
DØRER		INTERIØR	

BYGGÅR	ÅR 1965	MERKNAD
TILBYGGING OMBYGGING FLYTTING	ÅR	ENDRING

VEDLIKEHOLDS- TILSTAND	TILSTAND: ÅR:	I GOD STAND	BEGYNNENDE FORFALL	FRAMSKREDET FORFALL	RUIN	EVT. FORFALLSÅRSAK
	1981	X				

FARGESKJEMA	OPPRINNELIG	NAVÆRENDE	FRAMTIDIG	BYGGHERRE
UTVENDIG VEGG		9L8 Brunrød		Norsk spisevognselskap
VINDSKIER		Sort		ARKITEKT. Arkitekt MNAL Knut P. Bugge, Molde
GERIKTER		Sort		BYGGMESTER
VINDUER		8F8 Mørkebrun		
DØRER		Klar lakk		BYGNINGSTYPE
HJØRNEBORD				STILPREG

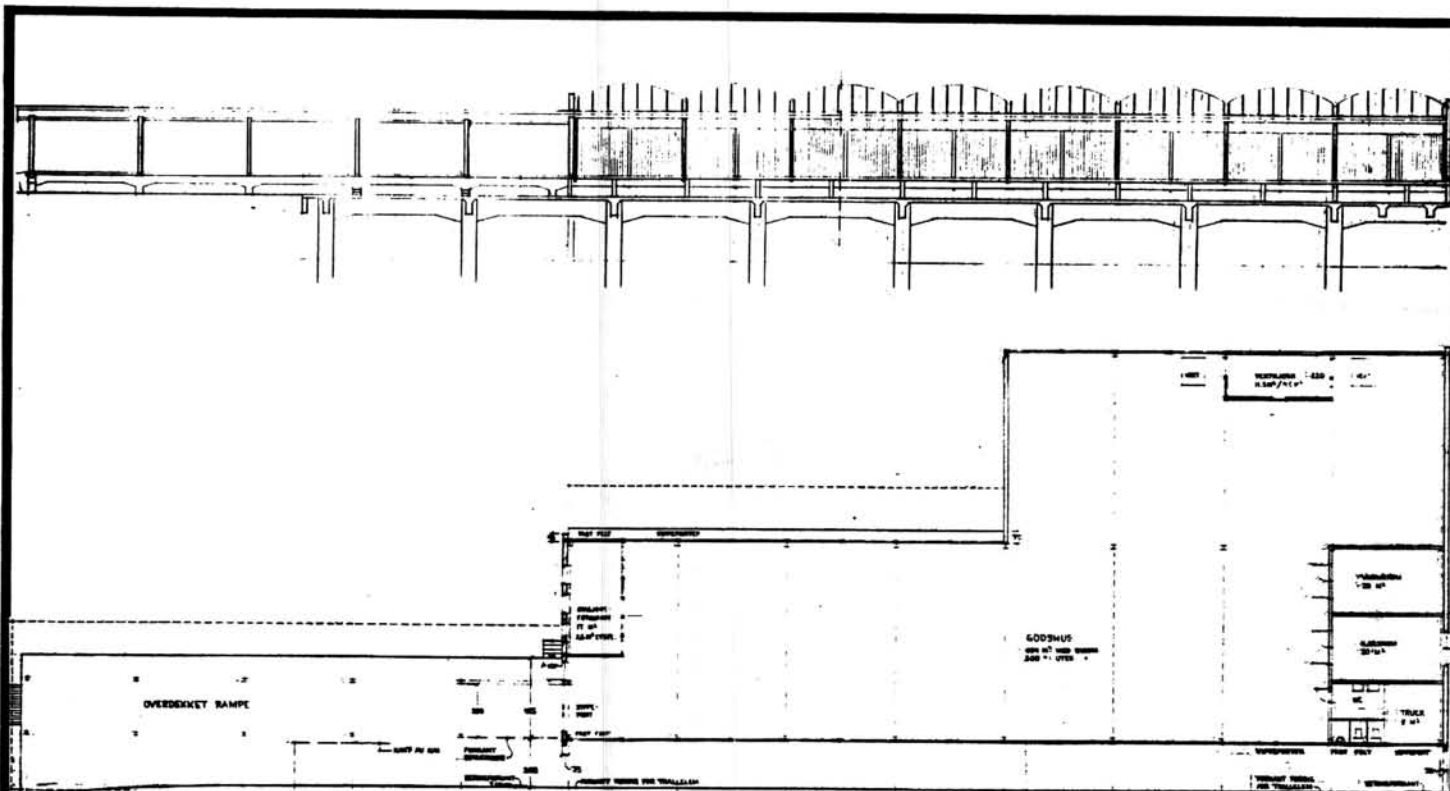
TEGNINGER (ARKIVHENVISNING)	Ak 11058
ELDRE FOTOGRAF.	

ANDRE OPPLYSNINGER	Restaurant-tilbygg er reist av Norsk spise- vogn selskap i 1964-65. NSB tok seinere over den delen av tilbygget som inneholder trafikkhall/venterom og toaletter.	UTGITT	DATO	REGISTR.	DATO 3.10.81
		RETTELSES- BLAD	NR	INNFØRT DEN	AV
			NR	INNFØRT DEN	AV
			NR	INNFØRT DEN	AV

NSB · REGISTRERING AV BYGNINGER

Bak/Had 0703.79

NAVN BYGNINGENS ART	ÅNDALSNES STASJON Godshus	STASJONSNR.	0810	BYGN.NR.	3
BANESTREKNING	080 Dombås - Åndalsnes	KILOMETER	457,28		
KOMMUNE.MATR.NR.	Rauma	GÅRDSNR.	26	BRUKSNR.	105
ADRESSE	6300 Åndalsnes	DISTRIKT	Hamar		



TEGNINGEN VISER: Originaltegning dat. 13.6. og 12.9. 1960.

M 1:400

OPPRINNELIG BRUKSFØRMÅL	PRIMÆRT Godshus	SEKUNDÆRT	
NÅVÆRENDE BRUKSFØRMÅL	PRIMÆRT Godshus	SEKUNDÆRT	ANTALL LEILIGHETER: 0 ANTALL OVERNATTINGSROM: 0
FORHOLD TIL ANDRE HUS	Del av anlegg - frittstående		
FYSISK MILJØ- SAMMENHENG	Mindre tettsted		

VERNEVERDI	<input type="checkbox"/> PRIO- RITERT	BYGNINGEN PRIORITERES SPESIELT SOM BEVA- RINGSOBJEKT (EVT. INTERN NSB-FREDNING)	<input type="checkbox"/> BYGNINGEN ER FREDET I MEDHOLD AV LOV OM KULTURMINNER
	<input type="checkbox"/> HØY	ENDRINGER SKAL IKKE FORETAS FØR ARKITEKTKONTORET HAR GODKJENT PLANENE. DETTE GJELDER OGSÅ UTSKIFTING AV DØRER, VINDUER, KLEDNING, TAKTEKKING OSV.	
	<input checked="" type="checkbox"/> MIDDELS		
	<input type="checkbox"/> LAV	ENDRINGER KAN FORETAS UTEN GODKJENNING FRA ARKITEKTKONTORET. DET HENVISES TIL GENE- RELLE RÅD OG RETNINGSLINJER.	
	<input type="checkbox"/> INGEN		

DIMENSJONER	HØVEDTAL M 45,6 x 20,3	BEBYGD AREAL M ² 688	ANTALL ETASJER 1	BRUTTO GOLVAREAL M ²
-------------	---------------------------	------------------------------------	---------------------	------------------------------------

BYGNINGSDEL	TYPE, KONSTRUKSJON	INSTALLASJON	MERKNAD
FUNDAMENT	Betongmur	SKORSTEIN	STK. 0
KJELLER UNDERETASJE	Kryperom, betongdekke	ELEKTRISITET	Innlagt
YTTERVEGG	1. Teglmur 2. Stålsøyler (mellom porter)	OPPVARMING	PRIMÆRT: Elektrisk SEKUNDÆRT:
FASADEKLEDNING	1. Ingen 2. Profilerte stålplater	VANN	Innlagt
TAKFORM	1. Buer. 2. Pulttak	BAD	
TAKTEKKING	Bølgede stålplater	TOALET	TYPE: WC ANTALL: 2

VINDUER		DEKOR INNSKRIPSJONER	
DØRER		INTERIØR	

BYGGEÅR	ÅR 1902	MERKNAD
TILBYGGING OMBYGGING FLYTTING	ÅR 1970	ENDRING Overbygging av rampe mot nord

VEDLIKEHOLDS- TILSTAND	TILSTAND:	I GOD STAND	BEGYNNENDE FORFALL	FRAMSKREDET FORFALL	RUIN	EVT. FORFALLSÅRSAK
	ÅR:					
	1981	X				Taket lekker over ramper

FARGESKJEMA	OPPRINNELIG	NAVÆRENDE	FRAMTIDIG	BYGGHERRE
UTVENDIG VEGG		Ingen og 22B2 Blågrå		NSB ARKITEKT
VINDSKIER				NSB-AK v/A. Sundby
GERIKTER				BYGGMESTER
VINDUER		Hvite		BYGNINGSTYPE
DØRER		22B2		STILPREG
HJØRNEBORD				

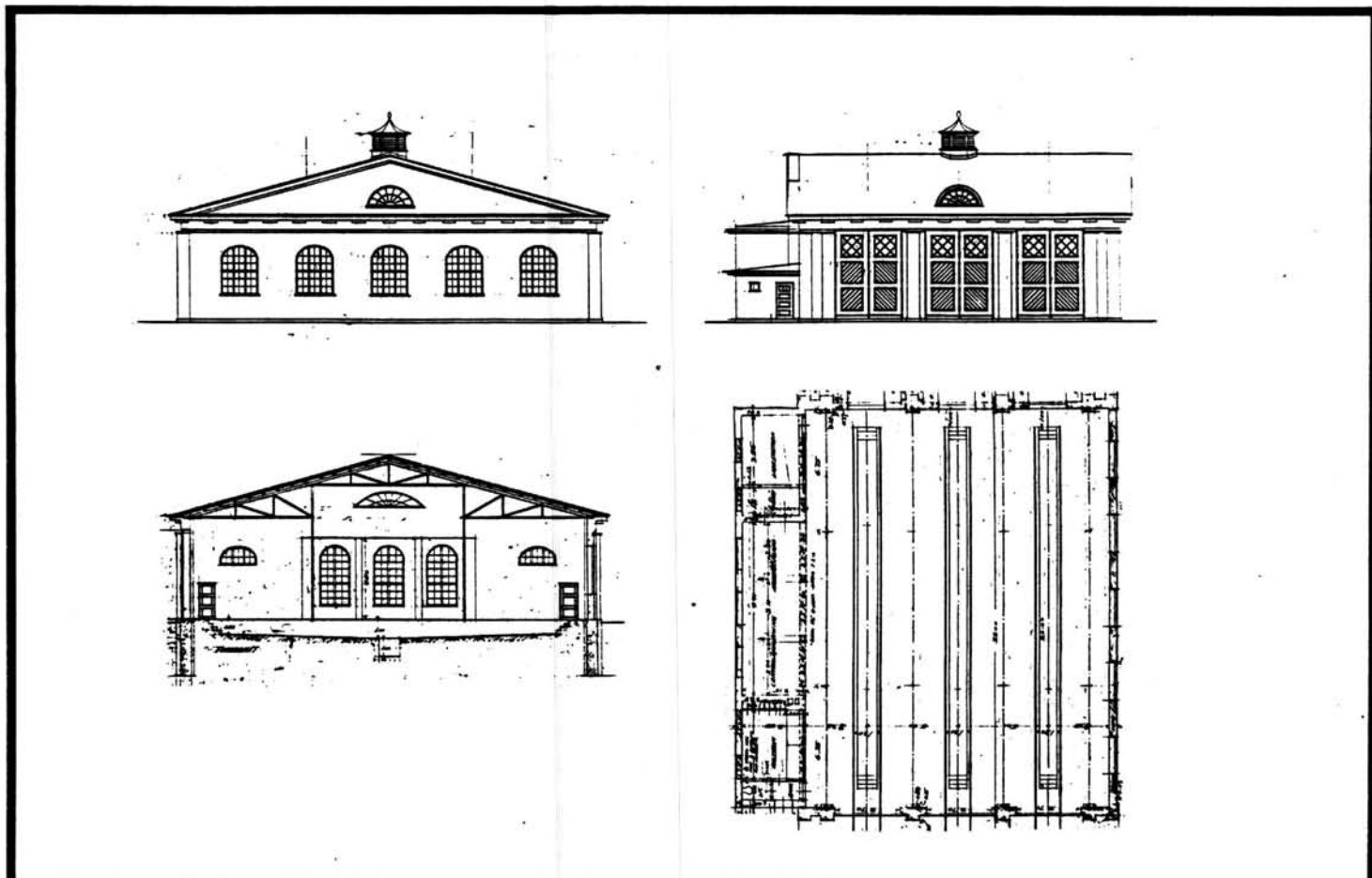
TEGNINGER (ARKIVHENVISNING)	Ak 11051
ELDRE FOTOGRAF.	

ANDRE OPPLYSNINGER	Overbygd rampe mot sør (29 x 8m ²) og mot nord (5,5 x 10m ²) Linjegods overtar drift fra 1/1-82.	UTGITT	DATO	REGISTR.	DATO	
					1.10.81	
		RETTELSES- BLAD	NR	INNFØRT	DEN	AV
			NR	INNFØRT	DEN	AV
		NR	INNFØRT	DEN	AV	

NSB · REGISTRERING AV BYGNINGER

Bak/Had 0703.79

NAVN BYGNINGENS ART	ÅNDALSNES STASJON Lok-stall	STASJONSNR. 0810	BYGN.NR. 4
BANESTREKNING	080 Dombås - Åndalsnes	KILOMETER 457,93	
KOMMUNE, MATR.NR.	Rauma	GÅRDSNR. 26	BRUKSNR. 105
ADRESSE	6300 Åndalsnes	DISTRIKT Hamar	



TEGNINGEN VISER: Originaltegning dat. 5.4. og 11.4. 1924.

M 1:400

OPPRINNELIG BRUKSFØRMÅL	PRIMÆRT Lokstall	SEKUNDÆRT.	
NAVÆRENDE BRUKSFØRMÅL	PRIMÆRT Lokstall -Hvilerom -Dusj, garderobe	SEKUNDÆRT	ANTALL LEILIGHETER: 0 ANTALL OVERNATTINGSROM: 0
FORHOLD TIL ANDRE HUS	Del av anlegg - frittstående		
FYSISK MILJØ- SAMMENHENG	Mindre tettsted		

VERNEVERDI	<input type="checkbox"/> PRIORITYERT	BYGNINGEN PRIORITYERES SPESIELT SOM BEVARINGSOBJEKT (EVT. INTERN NSB-FREDNING)	<input type="checkbox"/> BYGNINGEN ER FREDET I MEDHOLD AV LOV OM KULTURMINNER
	<input type="checkbox"/> HØY	ENDRINGER SKAL IKKE FORETAS FØR ARKITEKKTØRETT HAR GODKJENT PLANENE. DETTE GJELDER OGSÅ UTSKIFTING AV DØRER, VINDUER, KLEDNING, TAKTEKKING OSV.	
	<input checked="" type="checkbox"/> MIDDELS		
	<input type="checkbox"/> LAV	ENDRINGER KAN FORETAS UTEN GODKJENNING FRA ARKITEKKTØRETT. DET HENVISES TIL GENERELLE RÅD OG RETNINGSLINJER.	
	<input type="checkbox"/> INGEN		

DIMENSJONER	HOVEDTÅL M 21,37 x 23,5	BEBYGD AREAL M ² 502	ANTALL ETASJER 1	BRUTTO GOLVAREAL M ²
-------------	----------------------------	------------------------------------	---------------------	------------------------------------

BYGNINGSDEL	TYPE. KONSTRUKSJON	INSTALLASJON	MERKNAD
FUNDAMENT	Fuget gråsteinsmur	SKORSTEIN	STK. 1
KJELLER UNDERETASJE	Oppfylt, betong på kult Smøregraver	ELEKTRISITET	Innlagt
YTTERVEGG	Betongmur	OPPVARMING	PRIMÆRT: Olje SEKUNDÆRT: Elektrisk
FASADEKLEDNING	Fuga gråstein	VANN	Innlagt
TAKFORM	1. Saltak. 2. Pulttak	BAD	Dusj
TAKTEKKING	Profilerte stålplater	TOALETT	TYPE: WC ANTALL: 1

VINDUER	Noen vinduer er kledd igjen Halvsirkelformet vindu over porter fjerna.	DEKOR INNSKRIPSJONER	
DØRER	Skifta til panelte og plate- beslåtte	INTERIØR	

BYGGEÅR	ÅR 1924	MERKNAD	
TILBYGGING OMBYGGING FLYTTING	ÅR	ENDRING	Sidefløy innreda til garderobe, vaskerom, dusj, tørkerom og oljebod.

VEDLIKEHOLDS- TILSTAND	TILSTAND.	I GOD STAND	BEGYNNENDE FORFALL	FRAMSKREDET FORFALL	RUIN	EVT. FORFALLSÅRSÅK
	ÅR:					
	1981	X				

FARGESKJEMA	OPPRINNELIG	NAVÆRENDE	FRAMTIDIG	BYGGHERRE
UTVENDIG VEGG		Ingen		NSB
VINDSKIER				ARKITEKT
GERIKTER				NSB-AK
VINDUER		28C-D3 Grønngrå		BYGGMESTER
DØRER		28C-D3		BYGNINGSTYPE
HJØRNEBORD				STILPREG

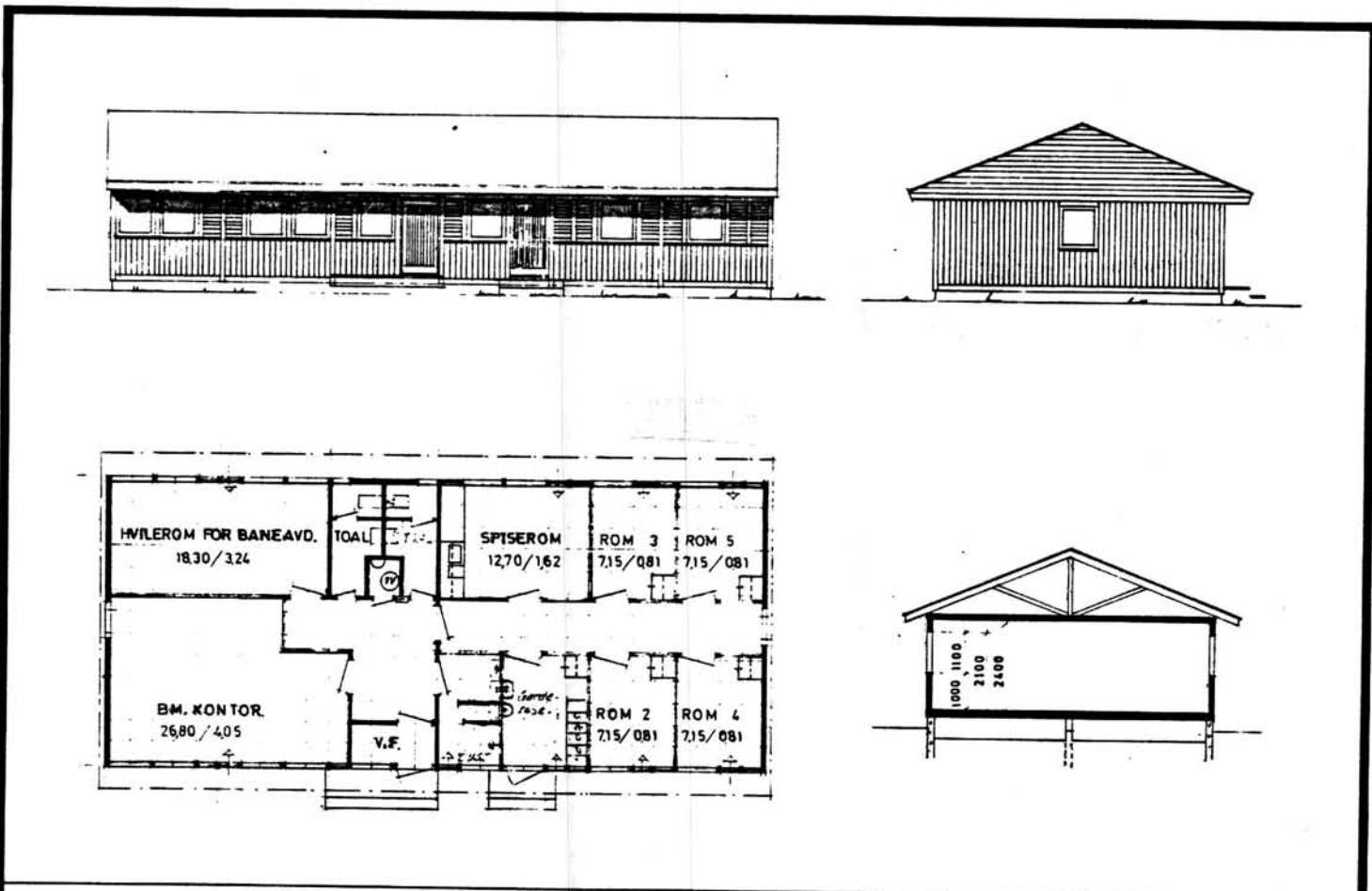
TEGNINGER (ARKIVHENVISNING)	Ak 3984
ELDRE FOTOGRAF.	

ANDRE OPPLYSNINGER	Gesims delvis beslått med blikkbeslag. To av spora disponeres av baneavdelingen. Røykavtrekk skifta til nytt d.o.	UTGITT	DATO	REGISTR.	DATO
		RETTELSES- BLAD	NR	INNFØRT DEN	AV
			NR	INNFØRT DEN	AV
		NR	INNFØRT DEN	AV	

NSB · REGISTRERING AV BYGNINGER

Bak/Had 0703.79

NAVN BYGNINGENS ART	ÅNDALSNES STASJON Bm.kontor, velferdsrom	STASJONSNR. 0810	BYGN.NR. 5
BANESTREKNING	080 Dombås - Åndalsnes	KILOMETER 456,84	
KOMMUNE, MATR. NR.	Rauma	GÅRDSNR. 12	BRUKSNR. 4
ADRESSE	6300 Åndalsnes	DISTRIKT Hamar	



TEGNINGEN VISER: Originaltegning, udatert.

M 1:200

OPPRINNELIG BRUKSFORMÅL	PRIMÆRT Bm.kontor -Overnattingsrom -Hvilerom, garderobe	SEKUNDÆRT	
NÅVÆRENDE BRUKSFORMÅL	PRIMÆRT Bm.kontor -Overnattingsrom -Hvilerom, garderobe	SEKUNDÆRT	ANTALL LEILIGHETER: 0 ANTALL OVERNATTINGSROM: 4
FORHOLD TIL ANDRE HUS	Del av anlegg - frittstående		
FYSISK MILJØ- SAMMENHENG	Mindre tettsted		

VERNEVERDI	<input type="checkbox"/> PRIO- RITERT	BYGNINGEN PRIORITERES SPESIELT SOM BEVA- RINGSOBJEKT (EVT. INTERN NSB-FREDNING)	<input type="checkbox"/> BYGNINGEN ER FREDET I MEDHOLD AV LOV OM KULTURMINNER
	<input type="checkbox"/> HØY	ENDRINGER SKAL IKKE FORETAS FØR ARKITEKTKONTORET HAR GODKJENT PLANENE. DETTE GJELDER OGSÅ UTSKIFTING AV DØRER, VINDUER, KLEDNING, TAKTEKKING OSV.	
	<input type="checkbox"/> MIDDELS		
	<input checked="" type="checkbox"/> LAV	ENDRINGER KAN FORETAS UTEN GODKJENNING FRA ARKITEKTKONTORET. DET HENVISES TIL GENE- RELLE RÅD OG RETNINGSLINJER.	
	<input type="checkbox"/> INGEN		

DIMENSJONER	HOVED*ÅL M 18,12 x 7,92	BEBYGD AREAL M ² 144	ANTALL ETASJER 1	BRUTTO GOLVAREAL M ²
-------------	----------------------------	------------------------------------	---------------------	------------------------------------

BYGNINGSDEL	TYPE.KONSTRUKSJON	INSTALLASJON	MERKNAD
FUNDAMENT	Betongmur	SKORSTEIN	STK. 0
KJELLER UNDERETASJE	Kryperom, trebjelkelag	ELEKTRISITET	Innlagt
YTTERVEGG	Bindingsverk	OPPVARMING	PRIMÆRT: Elektrisk SEKUNDÆRT:
FASADEKLEDNING	Stående panel, tømmermannspanel	VANN	Innlagt
TAKFORM	Saltak	BAD	Dusj
TAKTEKING	Profilerte stålplater	TOALETT	TYPE: WC ANTALL: 2

VINDUER		DEKOR INNSKRIPSJONER	
DØRER		INTERIØR	

BYGGEÅR	ÅR 1976	MERKNAD
TILBYGGING OMBYGGING FLYTTING	ÅR	ENDRING

VEDLIKEHOLDS- TILSTAND	TILSTAND: ÅR:	I GOD STAND	BEGYNNENDE FORFALL	FRAMSKREDET FORFALL	RUIN	EVT. FORFALLSÅRSÅK
	1981	X			.	

FARGESKJEMA	OPPRINNELIG	NÅVÆRENDE	FRAMTIDIG	BYGGHERRE
UTVENDIG VEGG		6F3 Gråbrun		NSB
VINDSKIER		6F3		ARKITEKT
GERIKTER				Moelven Bruk
VINDUER		6F3		BYGGMESTER
DØRER		Lakkerte teakdører		Moelven Bruk
HJØRNEBORD				BYGNINGSTYPE
				STILPREG

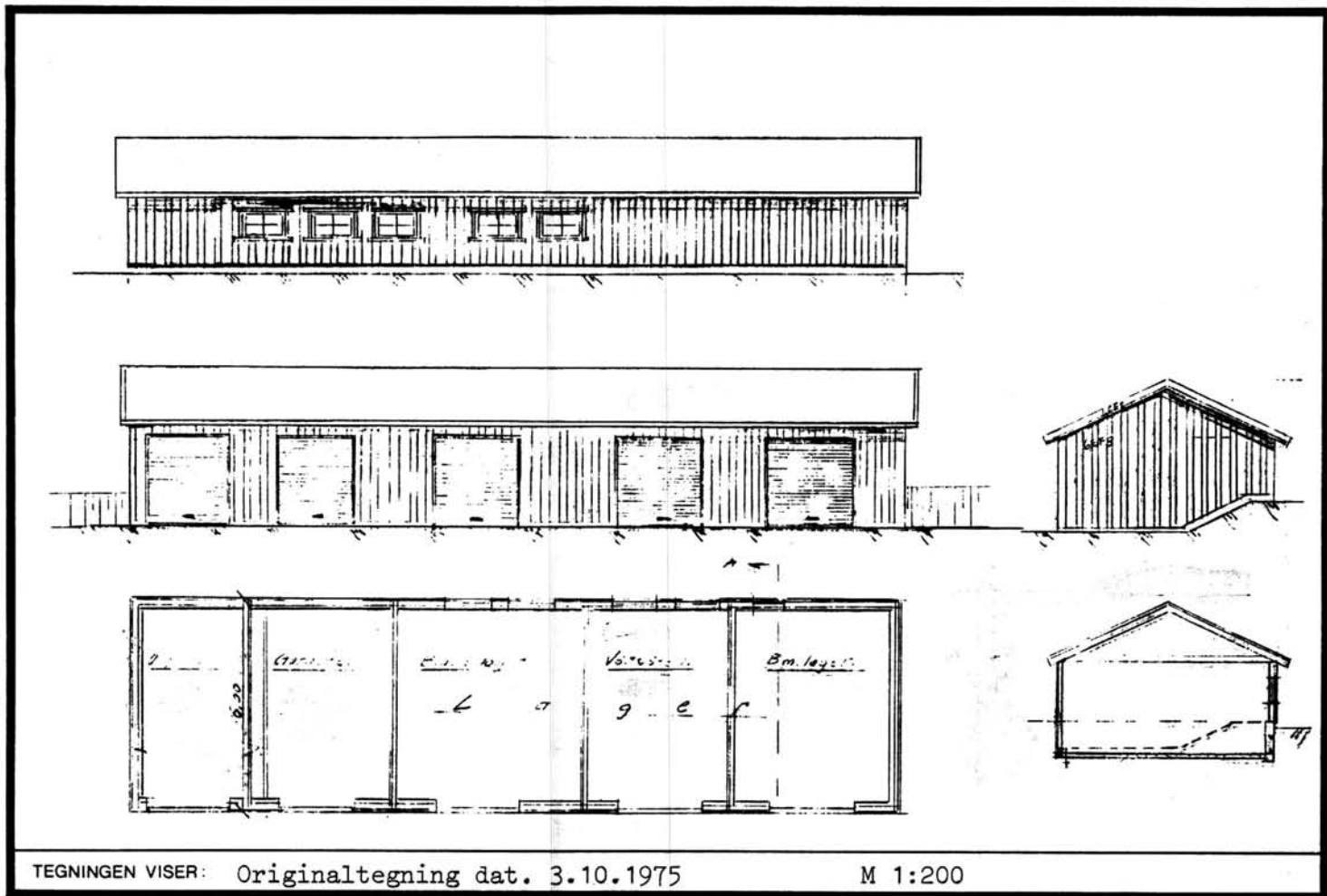
TEGNINGER (ARKIVHENVISNING)	H.d.B. 3153
ELDRE FOTOGRAF.	

ANDRE OPPLYSNINGER	UTGITT	DATO	REGISTR.	DATO
				1.10.81
	RETTELSES- BLAD	NR	INNFORT DEN	AV
		NR	INNFORT DEN	AV
NR		INNFORT DEN	AV	

NSB · REGISTRERING AV BYGNINGER

Bak/Had 0703.79

NAV BYGNINGENS ART	ÅNDALSNES STASJON Bm.lager og garasje	STASJONSNR. 0810	BYGN.NR. 6
BANESTREKNING	080 Dombås - Åndalsnes	KILOMETER 456,87	
KOMMUNE.MATR.NR.	Rauma	GÅRDSNR. 12	BRUKSNR. 4
ADRESSE	6300 Åndalsnes	DISTRIKT Hamar	



TEGNINGEN VISER: Originaltegning dat. 3.10.1975

M 1:200

OPPRINNELIG BRUKSFORMÅL	PRIMÆRT Lager Garasje Verksted	SEKUNDÆRT	
NÅVÆRENDE BRUKSFORMÅL	PRIMÆRT Lager Garasje Verksted	SEKUNDÆRT	ANTALL LEILIGHETER: 0 ANTALL OVERNATTINGSROM: 0
FORHOLD TIL ANDRE HUS	Del av anlegg - frittstående		
FYSISK MILJØ- SAMMENHENG	Mindre tettsted		

VERNEVERDI	<input type="checkbox"/> PRIO- RITERT	BYGNINGEN PRIORITERES SPESIELT SOM BEVA- RINGSOBJEKT (EVT. INTERN NSB-FREDNING)	<input type="checkbox"/> BYGNINGEN ER FREDET I MEDHOLD AV LOV OM KULTURMINNER
	<input type="checkbox"/> HØY	ENDRINGER SKAL IKKE FORETAS FØR ARKITEKTKONTORET HAR GODKJENT PLANENE. DETTE GJELDER OGSÅ UTSKIFTING AV DØRER, VINDUER, KLEDNING, TAKTEKKING OSV.	
	<input type="checkbox"/> MIDDELS		
	<input checked="" type="checkbox"/> LAV	ENDRINGER KAN FORETAS UTEN GODKJENNING FRA ARKITEKTKONTORET. DET HENVISES TIL GENE- RELLE RÅD OG RETNINGSLINJER.	
	<input type="checkbox"/> INGEN		

DIMENSJONER	HOVEDTAL M 22 x 6	BEBYGD AREAL M ² 132	ANTALL ETASJER 1	BRUTTO GOLVAREAL M ²
-------------	----------------------	------------------------------------	---------------------	------------------------------------

BYGNINGSDEL	TYPE. KONSTRUKSJON	INSTALLASJON	MERKNAD
FUNDAMENT	Betongmur	SKORSTEIN	STK. 0
KJELLER UNDERETASJE	Oppfylt betong på kult	ELEKTRISITET	Innlagt
YTTERVEGG	Bindingsverk	OPPVARMING	PRIMÆRT: Elektrisk SEKUNDÆRT:
FASADEKLEDNING	Stående panel, over/underligger glattkant	VANN	Ikke innlagt
TAKFORM	Saltak	BAD	
TAKTEKKING	Profilerte stålplater	TOALET	TYPE: ANTALL:

VINDUER		DEKOR INNSKRIPSJONER	
DØRER		INTERIØR	

BYGGEÅR	ÅR 1976	MERKNAD
TILBYGGING OMBYGGING FLYTTING	ÅR	ENDRING

VEDLIKEHOLDS- TILSTAND	TILSTAND: ÅR:	I GOD STAND	BEGYNNENDE FORFALL	FRAMSKREDET FORFALL	RUIN	EVT FORFALLSÅRSÅK
	1981	X				

FARGESKJEMA	OPPRINNELIG	NÅVERENDE	FRAMTIDIG	BYGGHERRE
UTVENDIG VEGG		6E-F8 Brun		NSB
VINDSKIER		6E-F8		ARKITEKT
GERIKTER		6E-F8		BYGGMESTER
VINDUER		Hvite		BYGNINGSTYPE
DØRER		6D-4 Lysbrun		STILPREG
HJØRNEBORD				

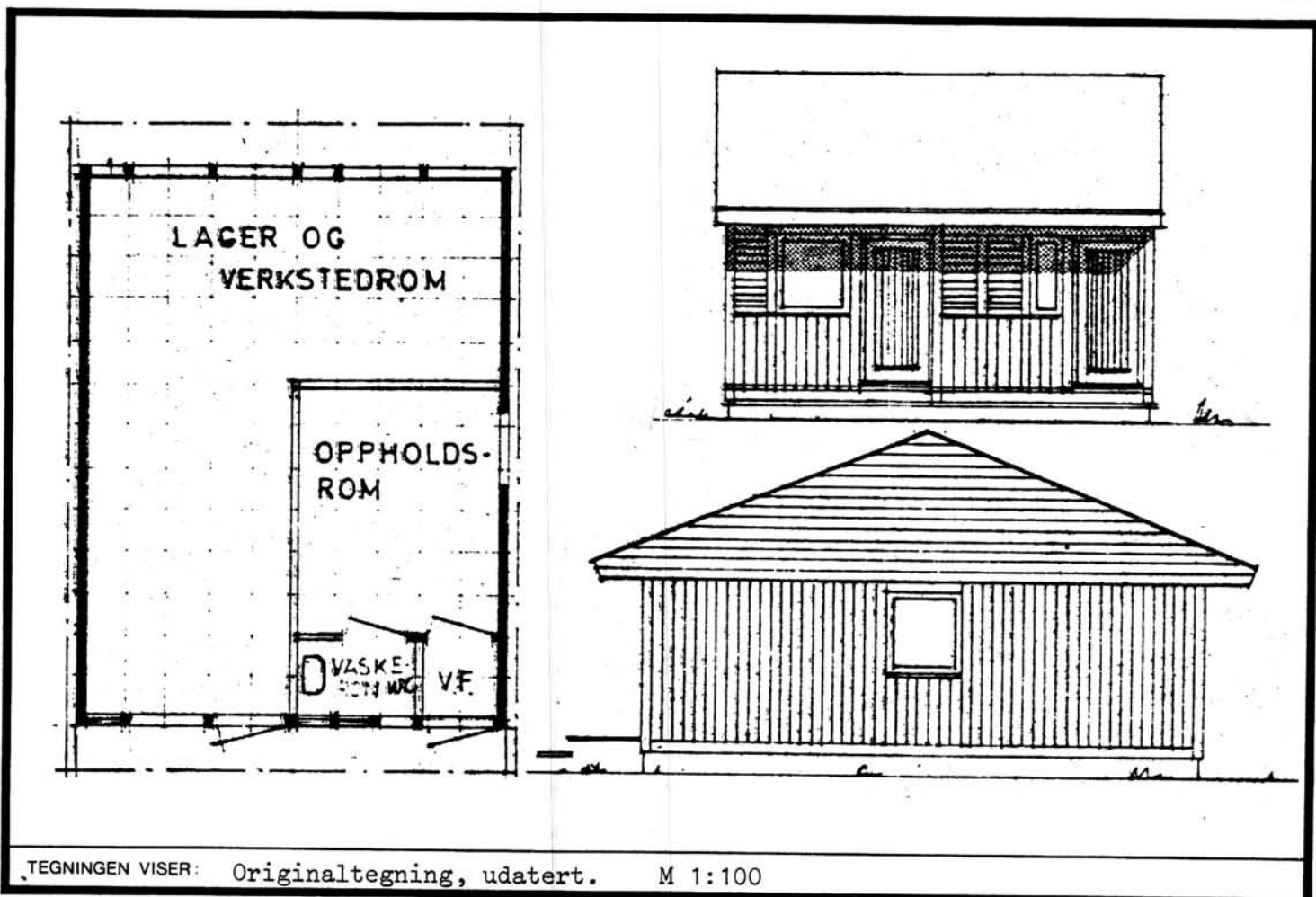
TEGNINGER (ARKIVHENVISNING)	H.d.B. 316
ELDRE FOTOGRAF.	

ANDRE OPPLYSNINGER	UTGITT	DATO	REGISTR.	DATO 1.10.81
	RETTELSES- BLAD	NR	INNFØRT DEN	AV
		NR	INNFØRT DEN	AV
		NR	INNFØRT DEN	AV

NSB · REGISTRERING AV BYGNINGER

Bak/Had 0703.79

NAVN BYGNINGENS ART	ÅNDALSNES STASJON Vognvisitørbygning	STASJONSNR.	0810	BYGN. NR.	9
BANESTREKNING	080 Dombås - Åndalsnes	KILOMETER	457,16		
KOMMUNE, MATR. NR.	Rauma	GARDSNR.	26	BRUKSNR.	105
ADRESSE	6300 Åndalsnes	DISTRIKT	Hamar		



TEGNINGEN VISER: Originaltegning, udatert. M 1:100

OPPRINNELIG BRUKSFØRMÅL	PRIMÆRT Lager, verksted og oppholdsrom/kontor for vognvisitør.	SEKUNDÆRT	
NÅVERENDE BRUKSFØRMÅL	PRIMÆRT Lager, verksted og oppholdsrom/kontor for vognvisitør	SEKUNDÆRT	ANTALL LEILIGHETER: 0 ANTALL OVERNATTINGSROM: 0
FORHOLD TIL ANDRE HUS	Del av anlegg - frittstående		
FYSISK MILJØ- SAMMENHENG	Mindre tettsted		

VERNEVERDI	<input type="checkbox"/> PRIO- RITERT	BYGNINGEN PRIORITERES SPESIELT SOM BEVARINGSOBJEKT (EVT. INTERN NSB-FREDNING)	<input type="checkbox"/> BYGNINGEN ER FREDET I MEDHOLD AV LOV OM KULTURMINNER
	<input type="checkbox"/> HØY	ENDRINGER SKAL IKKE FORETAS FØR ARKITEKTKONTORET HAR GODKJENT PLANENE. DETTE GJELDER OGSÅ UTSKIFTING AV DØRER, VINDUER, KLEDNING, TAKTEKKING OSV.	
	<input type="checkbox"/> MIDDELS		
	<input checked="" type="checkbox"/> LAV	ENDRINGER KAN FORETAS UTEN GODKJENNING FRA ARKITEKTKONTORET. DET HENVISES TIL GENERELLE RÅD OG RETNINGSLINJER.	
	<input type="checkbox"/> INGEN		

DIMENSJONER	HØVED'ÅL M 7,92 x 6,12	BEBYGD AREAL M ² 49	ANTALL ETASJER 1	BRUTTO GOLVAREAL M ²
-------------	---------------------------	-----------------------------------	---------------------	------------------------------------

BYGNINGSDEL	TYPE. KONSTRUKSJON	INSTALLASJON	MERKNAD
FUNDAMENT	Betongmur	SKORSTEIN	STK. 0
KJELLER UNDERETASJE	Kryperom, trebjelkelag	ELEKTRISITET	Innlagt
YTTERVEGG	Bindingsverk	OPPVÅRMING	PRIMÆRT: Elektrisk SEKUNDÆRT:
FASADEKLEDNING	Stående panel, tømmermannspanel	VANN	Innlagt
TAKFORM	Saltak	BAD	
TAKTEKKING	Papp, shingel	TOALETT	TYPE: WC ANTALL: 1

VINDUER		DEKOR INNSKRIPSJONER	
DØRER	Skifta til dobbel dør til verksted/lager	INTERIØR	

BYGGÅR	ÅR 1976	MERKNAD
TILBYGGING OMBYGGING FLYTTING	ÅR	ENDRING

VEDLIKEHOLDS- TILSTAND	TILSTAND:	GOD STAND	BEGYNNENDE FORFALL	FRAMSKREDET FORFALL	RUIN	EVT. FORFALLSÅRSÅK
	ÅR:					
	1981	X				

FARGESKJEMA	OPPRINNELIG	NÅVERENDE	FRAMTIDIG	BYGGHERRE
UTVENDIG VEGG		7F5 Mørkebrun		NSB
VINDSKIER				ARKITEKT
GERIKTER				Moelven bruk
VINDUER		7F5		BYGGMESTER
DØRER		6E8 Brun		BYGNINGSTYPE
HJØRNEBORD				STILPREG

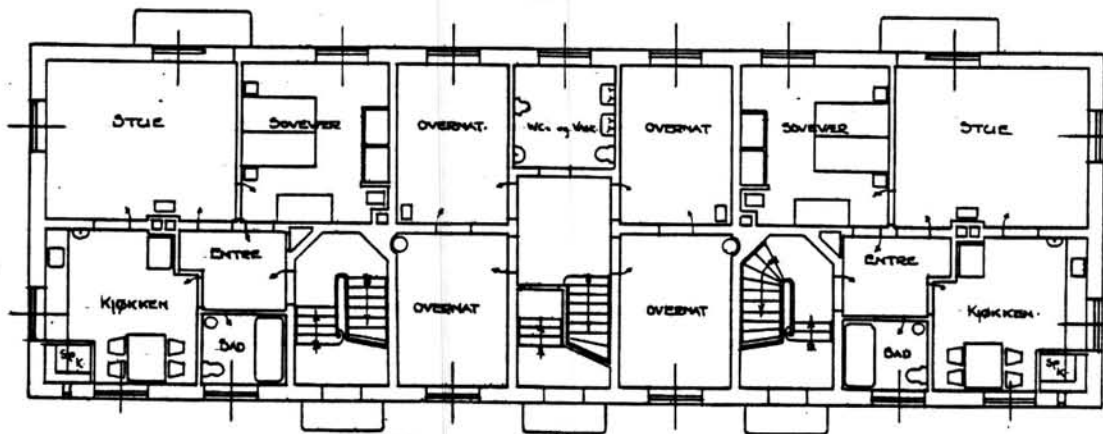
TEGNINGER (ARKIVHENVISNING)	H.d.B 3154
ELDRE FOTOGRAF.	

ANDRE OPPLYSNINGER	UTGITT	DATO	REGISTR.	DATO
				1.10.81
	RETTELSES- BLAD	NR	INNFØRT DEN	AV
		NR	INNFØRT DEN	AV
		NR	INNFØRT DEN	AV

NSB · REGISTRERING AV BYGNINGER

Bak/Had 0703.79

NAVN BYGNINGENS ART	ÅNDALSNES STASJON Funksjonærbolig I	STASJONSNR. 0810	BYGN. NR. 10
BANESTREKNING	080 Dombås - Åndalsnes	KILOMETER 457,17	
KOMMUNE. MATR. NR.	Rauma	GÅRDSNR. 26	BRUKSNR. 105
ADRESSE	6300 Åndalsnes	DISTRIKT Hamar	



TEGNINGEN VISER: Originaltegning dat. 27.4. og 22.7. 1941.

M 1:200

OPPRINNELIG BRUKSFØRMÅL	PRIMÆRT 4 leiligheter og overnattingsrom	SEKUNDÆRT	
NÅVERENDE BRUKSFØRMÅL	PRIMÆRT Bolig Overnattingsrom Reisebyrå	SEKUNDÆRT	ANTALL LEILIGHETER: 1 ANTALL OVERNATTINGSROM: 14
FORHOLD TIL ANDRE HUS	Del av anlegg - frittstående		
FYSISK MILJØ- SAMMENHENG	Mindre tettsted		

VERNEVERDI	<input type="checkbox"/> PRIO- RITERT	BYGNINGEN PRIORITERES SPESIELT SOM BEVA- RINGSOBJEKT (EVT. INTERN NSB-FREDNING)	<input type="checkbox"/> BYGNINGEN ER FREDET I MEDHOLD AV LOV OM KULTURMINNER
	<input type="checkbox"/> HØY	ENDRINGER SKAL IKKE FORETAS FØR ARKITEKTKONTORET HAR GODKJENT PLANENE. DETTE GJELDER OGSÅ UTSKIFTING AV DØRER, VINDUER, KLEDNING, TAKTEKKING OSV.	
	<input checked="" type="checkbox"/> MIDDELS		
	<input type="checkbox"/> LAV	ENDRINGER KAN FORETAS UTEN GODKJENNING FRA ARKITEKTKONTORET. DET HENVISES TIL GENE- RELLE RÅD OG RETNINGSLINJER.	
	<input type="checkbox"/> INGEN		

DIMENSJONER	HOVED'ÅL M 27,7 x 9,2	BEBYGD AREAL M ² 255	ANTALL ETASJER 2	BRUTTO GOLVAREAL M ²
-------------	--------------------------	------------------------------------	---------------------	---------------------------------

BYGNINGSDEL	TYPE, KONSTRUKSJON	INSTALLASJON	MERKNAD
FUNDAMENT	Betongmur	SKORSTEIN	STK. 4
KJELLER UNDERETASJE	Kjeller, betongdekke	ELEKTRISITET	Innlagt
YTTERVEGG	Betongmur	OPPVARMING	PRIMÆRT: Elektrisk SEKUNDÆRT:
FASADEKLEDNING	Puss	VANN	Innlagt
TAKFORM	Valmtak	BAD	Innlagt
TAKTEKKING	Skifer "Fasett"	TOALETT	TYPE: WC ANTALL: 5

VINDUER		DEKOR INNSKRIPSJONER	Årstall 1942 i kjeller v/midtre trapp. Profilerte sperreend. Smijernslamper over 2 innganger
DØRER		INTERIØR	Oppr. paneler bevart. Nye vegger pl.kledt. Oppr.dører med speil glassfyllinger er bevart

BYGGEÅR	ÅR 1942	MERKNAD
TILBYGGING OMBYGGING FLYTTING	ÅR 1976	ENDRING 3 av leilighetene forandret funksjon: Overnattingsrom Velferdsrom Reisebyrå (1980)

VEDLIKEHOLDS-TILSTAND	TILSTAND:	I GOD STAND	BEGYNNENDE FORFALL	FRAMSKREDET FORFALL	RUIIN	EVT. FORFALLSÅRSÅK
	ÅR:					
	1981	X				

FARGESKJEMA	OPPRINNELIG	NAVÆRENDE	FRAMTIDIG	BYGGHERRE
UTVENDIG VEGG		5B 1-2 Oransjegrå		NSB
VINDSKIER				ARKITEKT
GERIKTER				NSB-AK v/G.Hoel, B.Baastad
VINDUER		Hvite		BYGGMESTER
DØRER		22D3 Blågrå		BYGNINGSTYPE
HJØRNEBORD				STILPREG

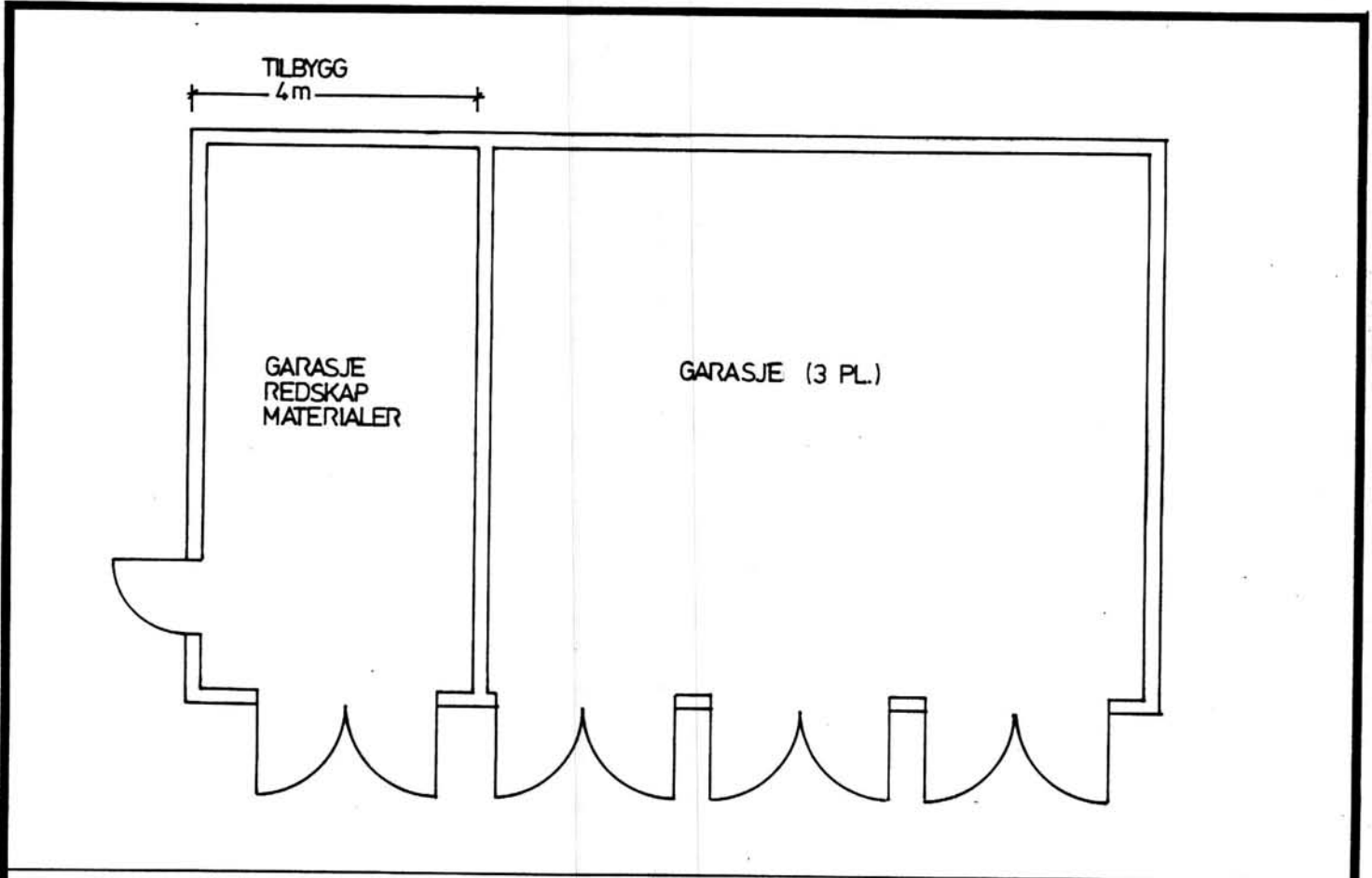
TEGNINGER (ARKIVHENVISNING)	Ak 7503
ELDRE FOTOGRAF.	

ANDRE OPPLYSNINGER	UTGITT	DATO	REGISTR.	DATO	
				1.10.81	
	RETTELSESB-LAD	NR	INNFØRT DEN	AV	
		NR	INNFØRT DEN	AV	
NR		INNFØRT DEN	AV		

NSB - REGISTRERING AV BYGNINGER

Bak/Med 0703.79

NAVN BYGNINGENS ART	ÅNDALSNES STASJON Garasje for trucker	STASJONSNR. 0810	BYGN.NR. 12
BANESTREKNING	080 Dombås - Åndalsnes	KILOMETER 457,37	
KOMMUNE.MATR.NR.	Rauma	GÅRDSNR. 26	BRUKSNR. 105
ADRESSE	6300 Åndalsnes	DISTRIKT Hamar	



TEGNINGEN VISER: Oppmålingsskisse dat. 2.10.1981 M 1:100

OPPRINNELIG BRUKSFORMÅL	PRIMÆRT Garasje	SEKUNDÆRT	
NÅVÆRENDE BRUKSFORMÅL	PRIMÆRT Garasje	SEKUNDÆRT	ANTALL LEILIGHETER: 0 ANTALL OVERNATTINGSROM: 0
FORHOLD TIL ANDRE HUS	Del av anlegg - frittstående		
FYSISK MILJØ- SAMMENHENG	Mindre tettsted		

VERNEVERDI	<input type="checkbox"/> PRIO- RITERT	BYGNINGEN PRIORITERES SPESIELT SOM BEVA- RINGSOBJEKT (EVT. INTERN NSB-FREDNING)	<input type="checkbox"/> BYGNINGEN ER FREDET I MEDHOLD AV LOV OM KULTURMINNER
	<input type="checkbox"/> HØY	ENDRINGER SKAL IKKE FORETAS FØR ARKITEKTKONTORET HAR GODKJENT PLANENE. DETTE GJELDER OGSÅ UTSKIFTING AV DØRER, VINDUER, KLEDNING, TAKTEKKING OSV.	
	<input type="checkbox"/> MIDDELS		
	<input checked="" type="checkbox"/> LAV	ENDRINGER KAN FORETAS UTEN GODKJENNING FRA ARKITEKTKONTORET. DET HENVISES TIL GENE- RELLE RÅD OG RETNINGSLINJER.	

DIMENSJONER	HOVEDMÅL M	13,5 x 8	BEBYGD AREAL M ²	108	ANTALL ETASJER	1	BRUTTO GOLVAREAL M ²
-------------	---------------	----------	--------------------------------	-----	-------------------	---	------------------------------------

BYGNINGSDEL	TYPE, KONSTRUKSJON	INSTALLASJON	MERKNAD
FUNDAMENT	1. Tresville på såle 2. Betongmur	SKORSTEIN	STK. 0
KJELLER UNDERETASJE	1. Oppfylt betong på kult 2. Kryperom, trebjelkelag	ELEKTRISITET	Innlag
YTTERVEGG	Bindingsverk	OPPVARMING	PRIMÆRT: SEKUNDÆRT:
FASADEKLEDNING	Stående panel, over/underligger, glattkant	VANN	Ikke innlagt
TAKFORM	Saltak	BAD	
TAKTEKING	Papp	TOALET	TYPE: ANTALL:

VINDUER		DEKOR INNSKRIPSJONER	
DØRER		INTERIØR	

BYGGEÅR	ÅR	MERKNAD
	1924	
TILBYGGING OMBYGGING FLYTTING	ÅR	ENDRING
		Påbygd 4m mot sør

VEDLIKEHOLDS- TILSTAND	TILSTAND: ÅR:	I GOD STAND	BEGYNNENDE FORFALL	FRAMSKREDET FORFALL	RUIIN	EVT. FORFALLSÅRSÅK
	1981	X				

FARGESKJEMA	OPPRINNELIG	NÅVÆRENDE	FRAMTIDIG	BYGGHERRE
UTVENDIG VEGG		21A-B3 Blågrå		NSB ARKITEKT
VINDSKIER		21A-B3		BYGGMESTER
GERIKTER				BYGNINGSTYPE
VINDUER				STILPREG
DØRER		21A-B3		
HJØRNEBORD				

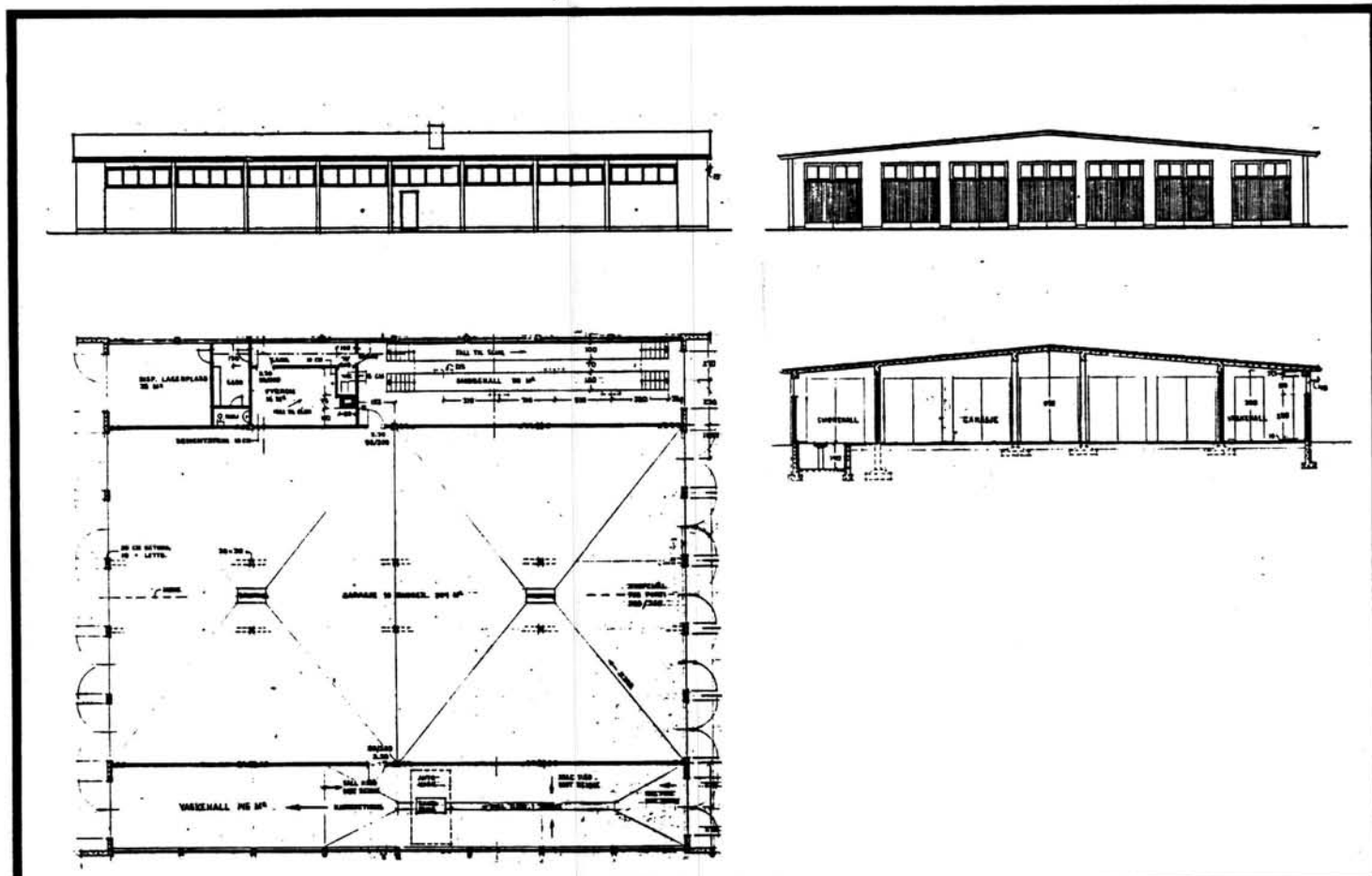
TEGNINGER (ARKIVHENVISNING)	
ELDRE FOTOGRAF.	

ANDRE OPPLYSNINGER	UTGITT	DATO	REGISTR.	DATO
				2.10.81
	RETTELSES- BLAD	NR	INNFØRT DEN	AV
		NR	INNFØRT DEN	AV
		NR	INNFØRT DEN	AV

NSB - REGISTRERING AV BYGNINGER

Bak/Had 0703.79

NAVN BYGNINGENS ART	ÅNDALSNES STASJON Garasje for Ålesundsruta	STASJONSNR. 0810	BYGN.NR. 17
BANESTREKNING	080 Dombås - Åndalsnes	KILOMETER 456,66	
KOMMUNE.MATR.NR.	Rauma	GÅRDSNR. 27	BRUKSNR. 257
ADRESSE	6300 Åndalsnes	DISTRIKT Hamar	



TEGNINGEN VISER: Originaltegning dat. 28.5.1961

M 1:400

OPPRINNELIG BRUKSFORMÅL	PRIMÆRT Bussgarasje med vaske-og smørehaller.	SEKUNDÆRT	
NAVÆRENDE BRUKSFORMÅL	PRIMÆRT Bussgarasje med vaske-og smørehaller.	SEKUNDÆRT	ANTALL LEILIGHETER: 0
			ANTALL OVERNATTINGSROM: 0
FORHOLD TIL ANDRE HUS	Selvstendig hus-frittstående		
FYSISK MILJØ- SAMMENHENG	Mindre tettsted		

VERNEVERDI	<input type="checkbox"/> PRIO- RITERT	BYGNINGEN PRIORITERES SPESIELT SOM BEVA- RINGSOBJEKT (EVT. INTERN NSB-FREDNING)	<input type="checkbox"/> BYGNINGEN ER FREDET I MEDHOLD AV LOV OM KULTURMINNER
	<input type="checkbox"/> HØY	ENDRINGER SKAL IKKE FORETAS FØR ARKITEKTKONTORET HAR GODKJENT PLANENE. DETTE GJELDER OGSÅ UTSKIFTING AV DØRER, VINDUER, KLEDNING, TAKTEKKING OSV.	
	<input checked="" type="checkbox"/> MIDDELS		
	<input type="checkbox"/> LAV	ENDRINGER KAN FORETAS UTEN GODKJENNING FRA ARKITEKTKONTORET. DET HENVISES TIL GENE- RELLE RÅD OG RETNINGSLINJER.	
	<input type="checkbox"/> INGEN		

DIMENSJONER	HOVEDTAL M	35 x 28,75	BEBYGD AREAL M ²	1006	ANTALL ETASJER	1	BRUTTO GOLVAREAL M ²
-------------	---------------	------------	--------------------------------	------	-------------------	---	------------------------------------

BYGNINGSDEL	TYPE, KONSTRUKSJON	INSTALLASJON	MERKNAD
FUNDAMENT	Betongmur	SKORSTEIN	STK. 1
KJELLER UNDERETASJE	Oppfylt betong på kult Smøregrav	ELEKTRISITET	Innlagt
YTTERVEGG	Betongsøyler utmurt med murblokker	OPPVARMING	PRIMÆRT: Olje SEKUNDÆRT:
FASADEKLEDNING	Puss	VANN	Innlagt
TAKFORM	Saltak	BAD	Dusj
TAKTEKING	Papp	TOALETT	TYPE: WC ANTALL: 1

VINDUER		DEKOR INNSKRIPSJONER	
DØRER		INTERIØR	

BYGGEÅR	ÅR 1964	MERKNAD
TILBYGGING OMBYGGING FLYTTING	ÅR .	ENDRING

VEDLIKEHOLDS- TILSTAND	TILSTAND, ÅR:	I GOD STAND	BEGYNNENDE FORFALL	FRAMSKREDET FORFALL	RUIN	EVT. FORFALLSÅRSÅK
	1981	X				

FARGESKJEMA	OPPRINNELIG	NAVERENDE	FRAMTIDIG	BYGGHERRE
UTVENDIG VEGG		4B3 Grågul		NSB
VINDSKIER		7F8 Mørkebrun		ARKITEKT
GERIKTER				NSB-AK v/A. Sundby
VINDUER		7F8		BYGGMESTER
DØRER		5D4 og 4C4 Lysbrun og grågul		BYGNINGSTYPE
HJØRNEBORD				STILPREG

TEGNINGER (ARKIVHENVISNING)	Ak 11113
ELDRE FOTOGRAF.	

ANDRE OPPLYSNINGER	UTGITT	DATO	REGISTR.	DATO 1.10.81
	RETTELSES- BLAD	NR	INNFORT DEN	AV
		NR	INNFORT DEN	AV
		NR	INNFORT DEN	AV

NSB

Hovedadministrasjonen

Biblioteket



MKBOMADG

Jembaneverket
Biblioteket



09TU08601

200000022215