

NORGES STATS BANER
PLANKONTORET FOR OSLO SENTRALSTASJON

STASJONSANLEGGET OSLO S

TEGNINGSHEFTE

Oslo, 15. mai 1970

Jernbaneverket
Biblioteket

T E G N I N G S B I L A G

<u>Sporanlegg</u>		Tegn.nr.
Blad 1:	Sporplan 25 A	5072
" 2:	Sporplan 25 B	5073
" 3:	Sporplan 25 C	5074
" 4:	Skjematisk sporplan 25 A	3295
" 5:	Skjematisk sporplan 25 C	3296
" 6:	Sporarrangement ved Kværner	5544
" 7:	1. byggetrinn, alternativ 1	5075
" 8:	1. byggetrinn, alternativ 2	5076
 <u>Bygningsanlegg:</u>		
Blad 9:	Situasjonsplan	3288
" 10:	Oversiktsperspektiv	3289
" 11:	Nedre gangplan	3290
" 12:	Øvre gangplan	3291
" 13:	Alternativ gangforbindelse	3292
" 14:	1. byggetrinn, alternativ 1	3293
" 15:	1. byggetrinn, alternativ 2	3294



1:2000

1:2000

Km 0

Bjørsvika

Bjørsvika

Bisppegata

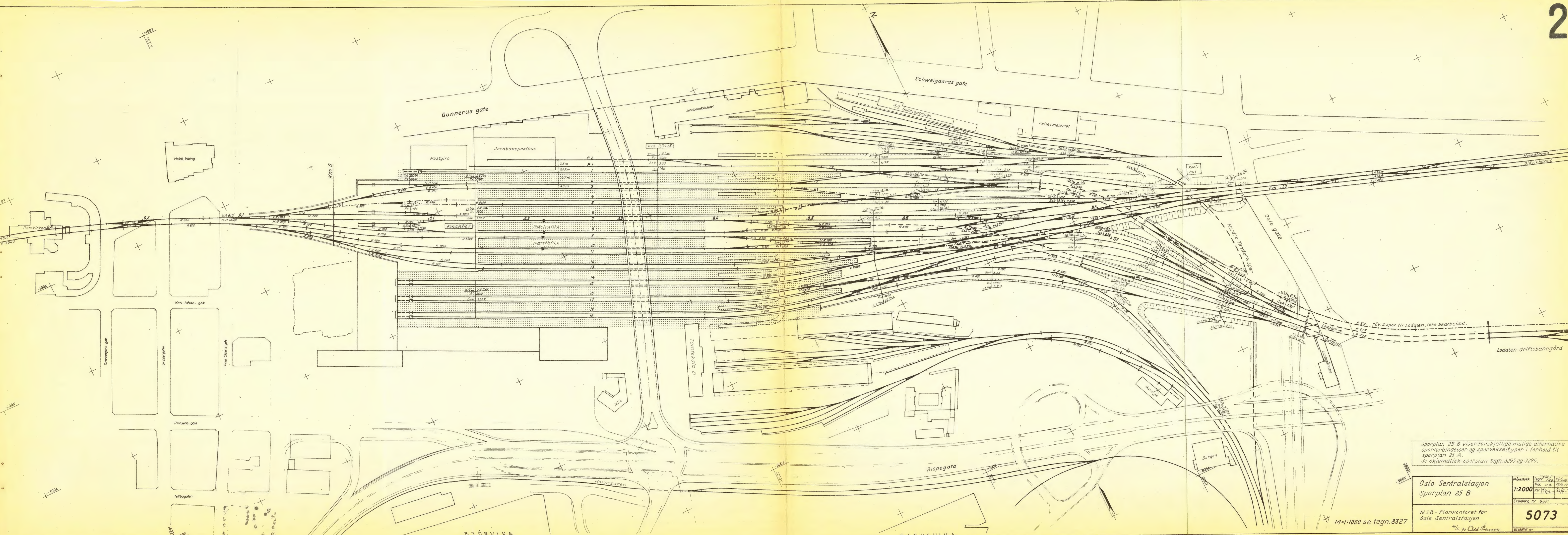
Oslo gate

Schwellegards gate

Løst for å bygges ut

M 1:1000 se tegn 8326

Oslo Sentralstasjon Sporsplan 25 A		Arkitekt 1:2000
NSB - Plankontoret for Oslo Sentralstasjon		Byggherre 1:2000
No. 5. 76. Old Skanska		5072



Sporplan 25 B viser forskjellige mulige alternative sporforbindelser og sporvekseltyper i forhold til sporplan 25 A. Se skjematisk sporplan tegn. 3295 og 3296.

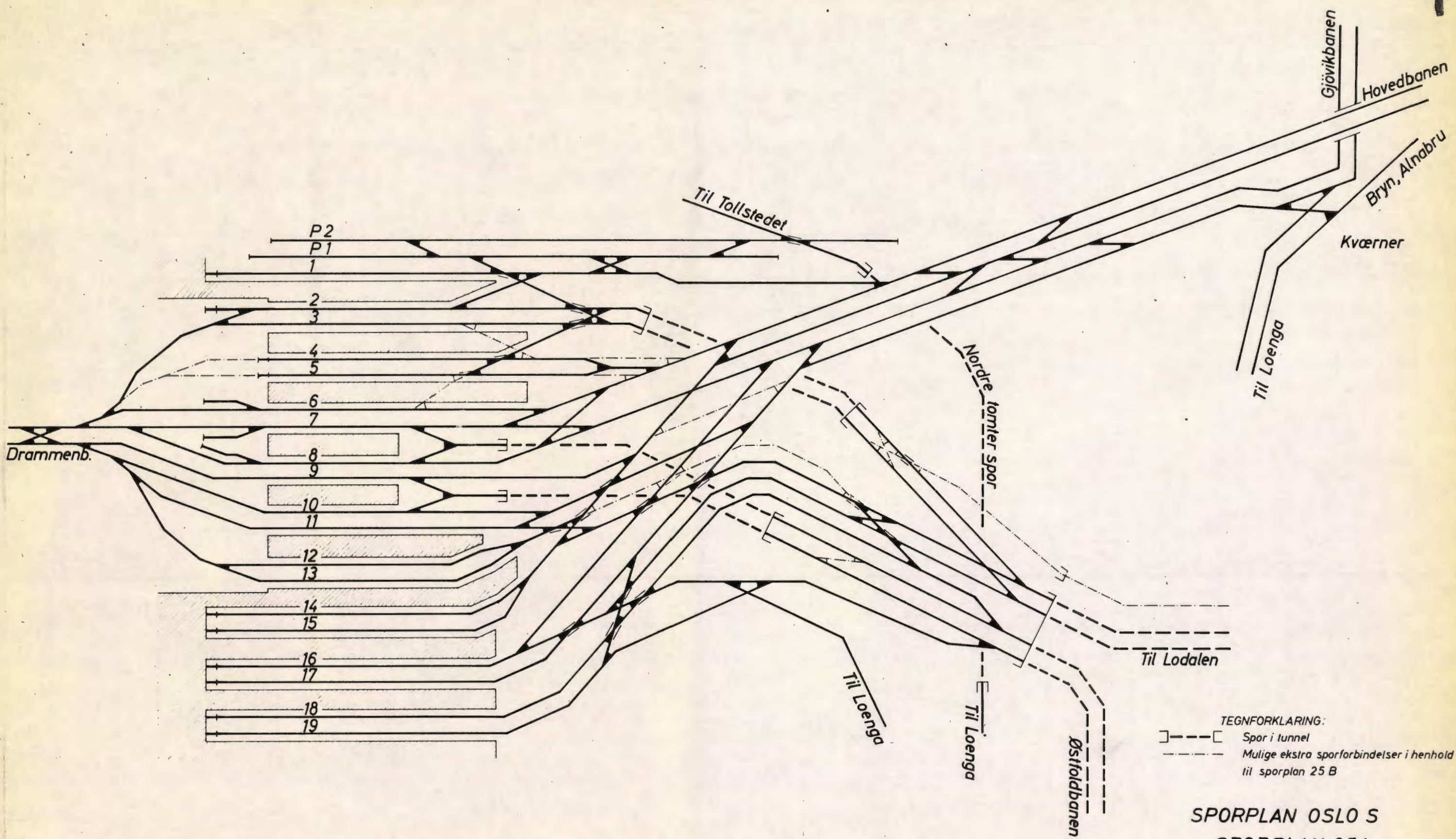
Oslo Sentralstasjon Sporplan 25 B	Målestokk	1:2000	Tegn. No. 216-70
	Erstatning for	94 E	15. 70 Odd
NSB - Plankontoret for Oslo Sentralstasjon			5073

M=1:1000 se tegn. 8327



Oslo Sentralstasjon
 Sporplan 25 C
 NSB-Plankontoret for
 Oslo Sentralstasjon
 M:1:1000 se tegn. 8328

Arkivnr.	194/192
1:2000	194/192
5074	194/192

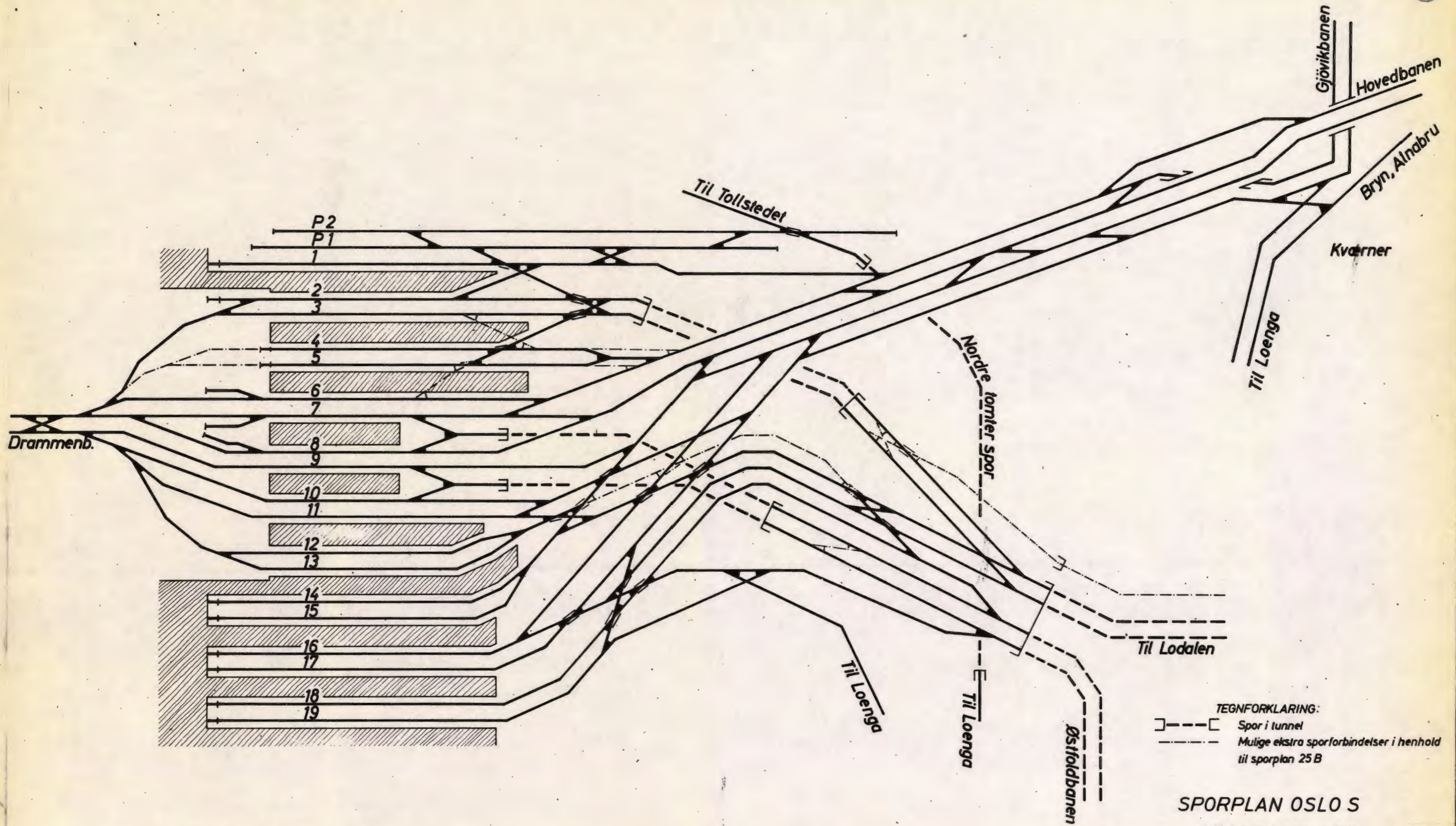


TEGNFORKLARING:
 [---] Spor i tunnel
 - - - - Mulige ekstra sporforbindelser i henhold til sporplan 25 B

SPORPLAN OSLO S
 SPORPLAN 25A
 SKJEMATISK
 NSB PLANKONTORET FOR
 OSLO SENTRALSTASJON

21/4.70 Odd Permar

3295

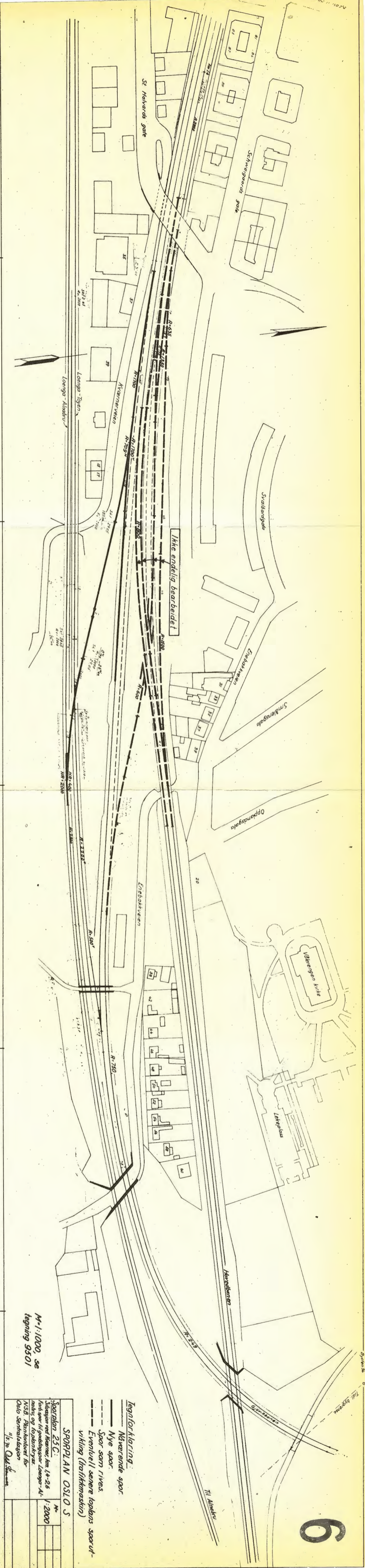
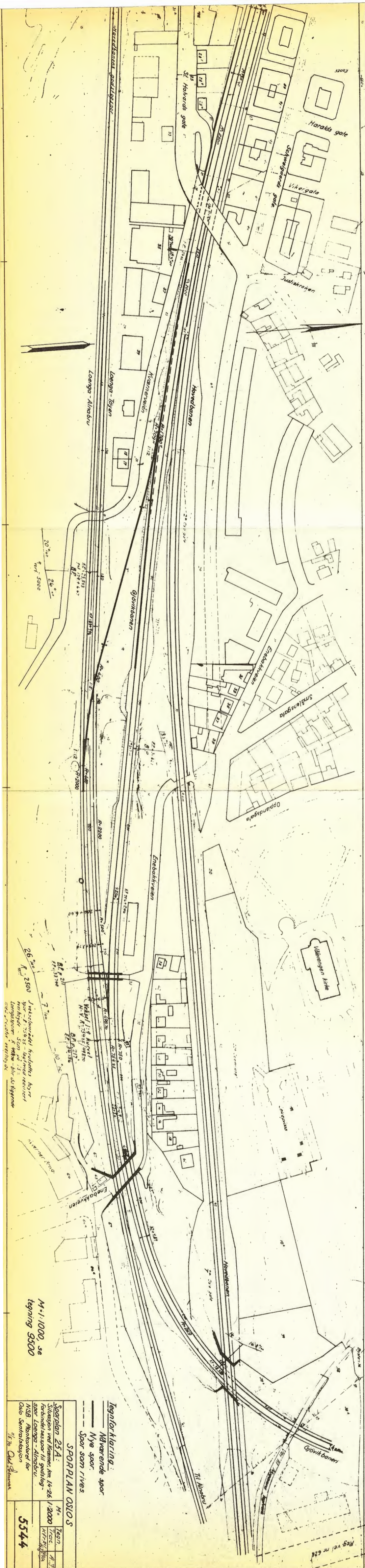


SPORPLAN OSLO S
 SPORPLAN 25C
 SKJEMATISK
 NSB PLANKONTORET FOR
 OSLO SENTRALSTASJON

21/4.70 Odd Folmar

3296

27

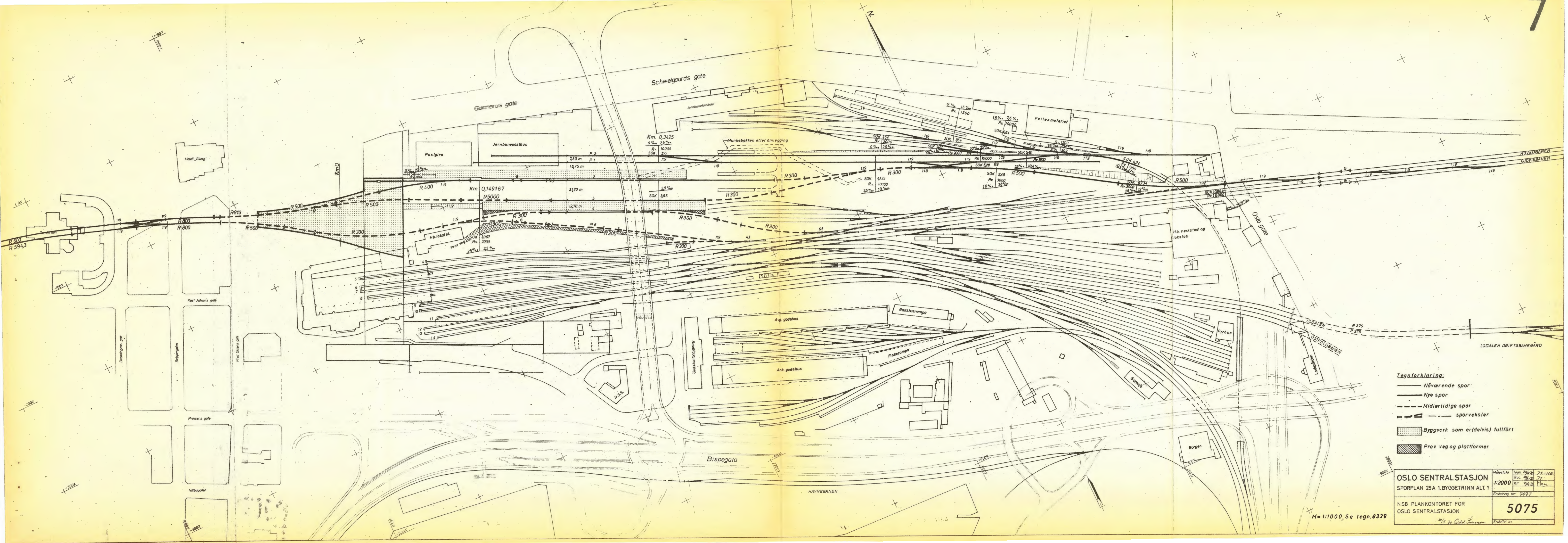


SPORPLAN 25A:
 Situasjons og klammer, fm 14-26
 1:2000
 Teknisk utarbeidd av NSB
 NSB Prosjektleder for Oslo Sentralstasjon
 15. 10. 1954

M=	Tegn.	A. V.
1:2000	1:2000	1:2000
NSB	NSB	NSB
5544		

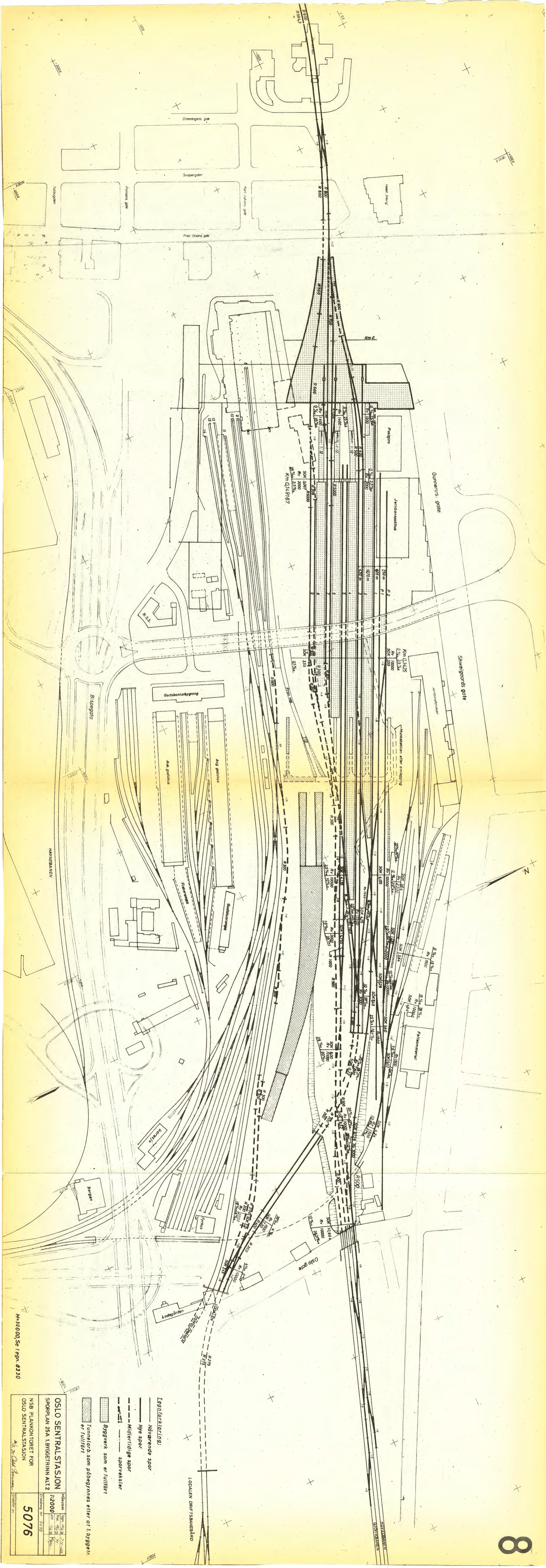
SPORPLAN OSLO S:
 Situasjons og klammer, fm 14-26
 1:2000
 Teknisk utarbeidd av NSB
 NSB Prosjektleder for Oslo Sentralstasjon
 15. 10. 1954

M=	Tegn.	A. V.
1:2000	1:2000	1:2000
NSB	NSB	NSB
5544		



- Tegnforklaring:**
- Nåværende spor
 - - - Nye spor
 - - - Midlertidige spor
 - +— sporveksler
 - ▨ Byggverk som er (delvis) fullført
 - ▩ Prov. veg og plattformer

OSLO SENTRALSTASJON		Målestokk	Tegn 28/78	27-11-81
SPORPLAN 25 A 1. BYGGETRINN ALT. 1		1:2000	Rev. 28/78	27-11-81
NSB PLANKONTORET FOR OSLO SENTRALSTASJON		Ersättning for 9497		5075
M = 1:1000, Se tegn. 0329		15. 70 O. L. S.		Ersattlet av

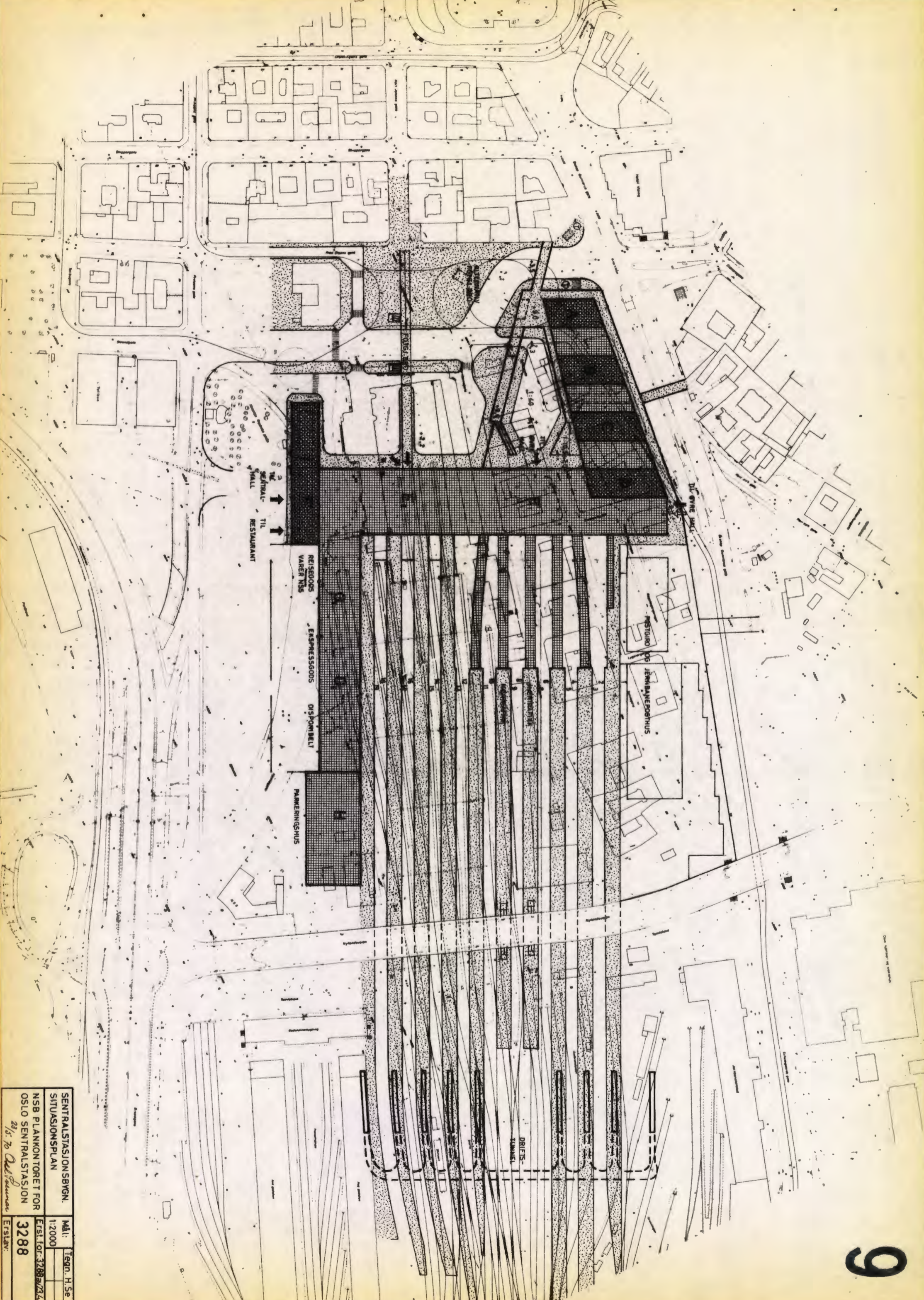


OSLO SENTRALSTASJON
 NSB PLANKONTORET FOR
 OSLO SENTRALSTASJON
 5076

Sporplan 25A.1 BYGGETRINN AL12
 Etablert for 1929
 M:R1000 Se tegn. 0330

- Legende:**
- Nærløst spor
 - Nye spor
 - Midlertidige spor
 - sporveksler
 - Bygverk som er fullført
 - Tunnelarb. som påbegynnes eller er i bygger.

LOKALEN DRIFTSANBEFALD
 LOKALEN DRIFTSANBEFALD



sentral-
HALL
RESTAURANT

REISEBOKS
VARET NIS

ESPRESSOGODS

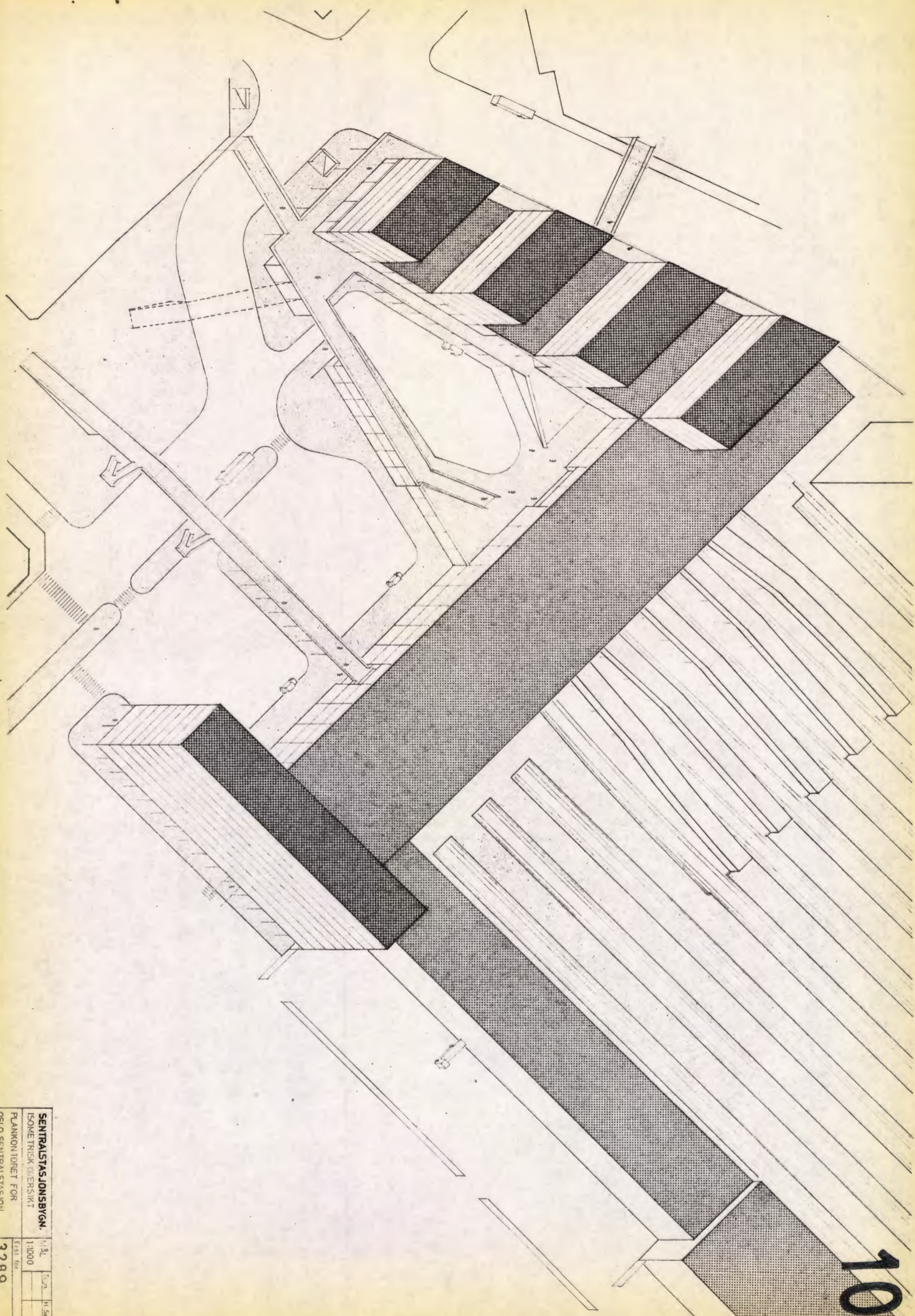
DISPOMBELT

PARKERINGSHUS

RESTAURANT
JERNBANESTATIONEN

DRIFTS-
KANAL

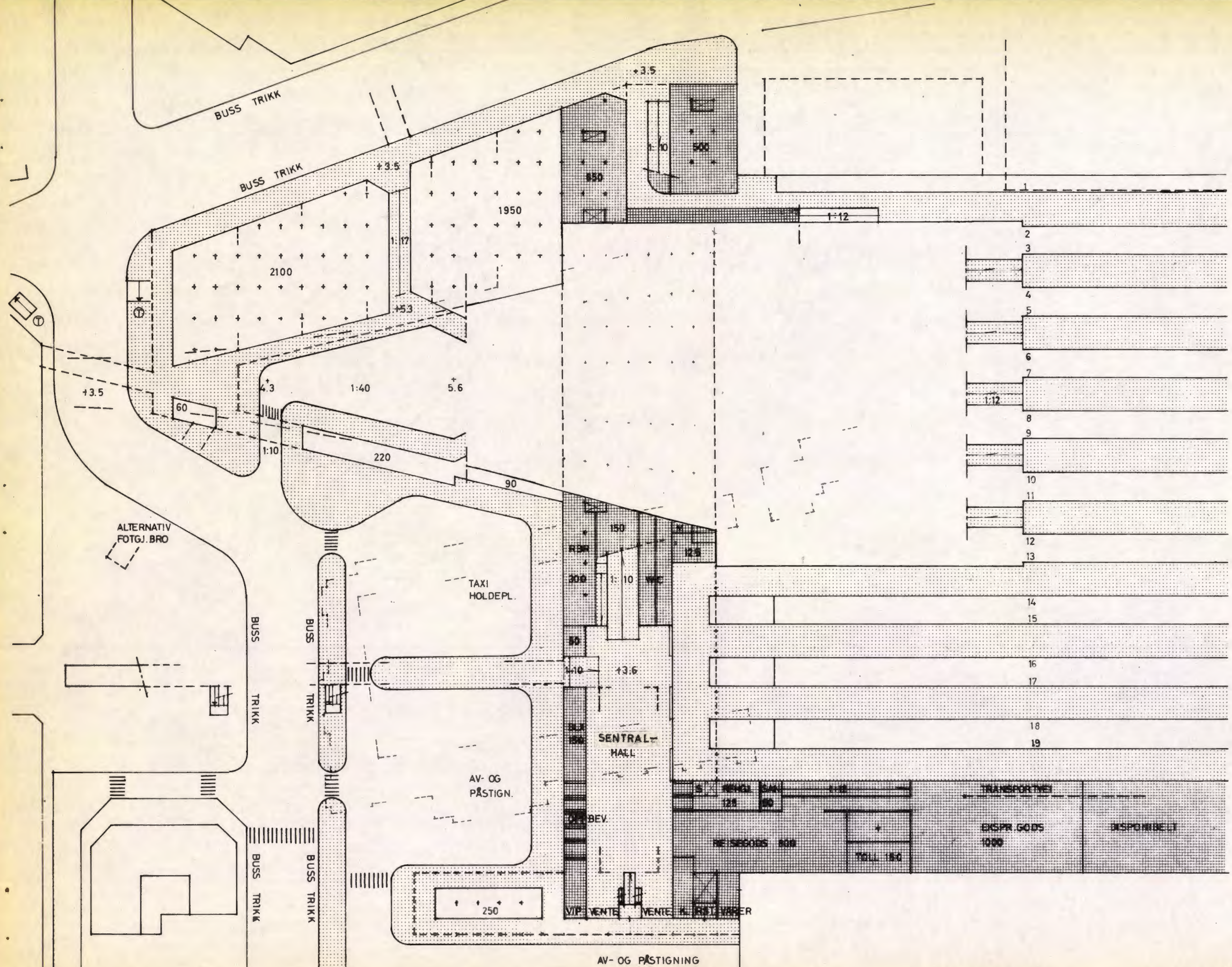
SENTRALSTASJONSBYGN.		MÅL:	Tegning H. Se
SITUASJONSPLAN		1:2000	
NSB PLANKONTORET FOR		ETSL. FOR 3288	AV 2/4
OSLO SENTRALSTASJON		3288	
28/11/76 <i>Ole P. Hansen</i>		ETSLAV:	



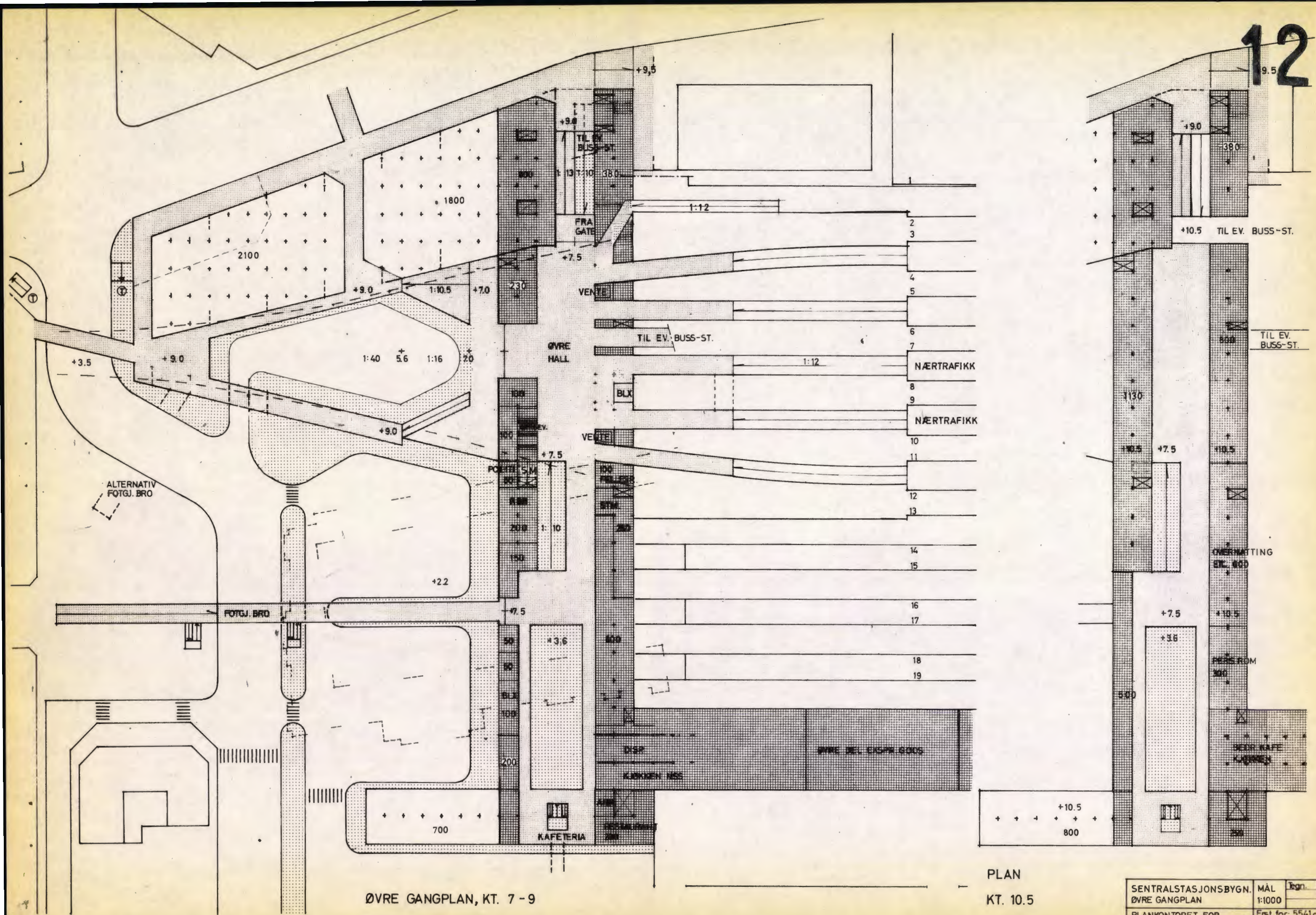
SENTRALSTASJONSBYGN.
ISOME TRISK ØVERSIKT
PLANKONTORET FOR
OSLO SENTRALSTASJON

1:1000	1:1000	1:1000
1:1000	1:1000	1:1000
1:1000	1:1000	1:1000

3289



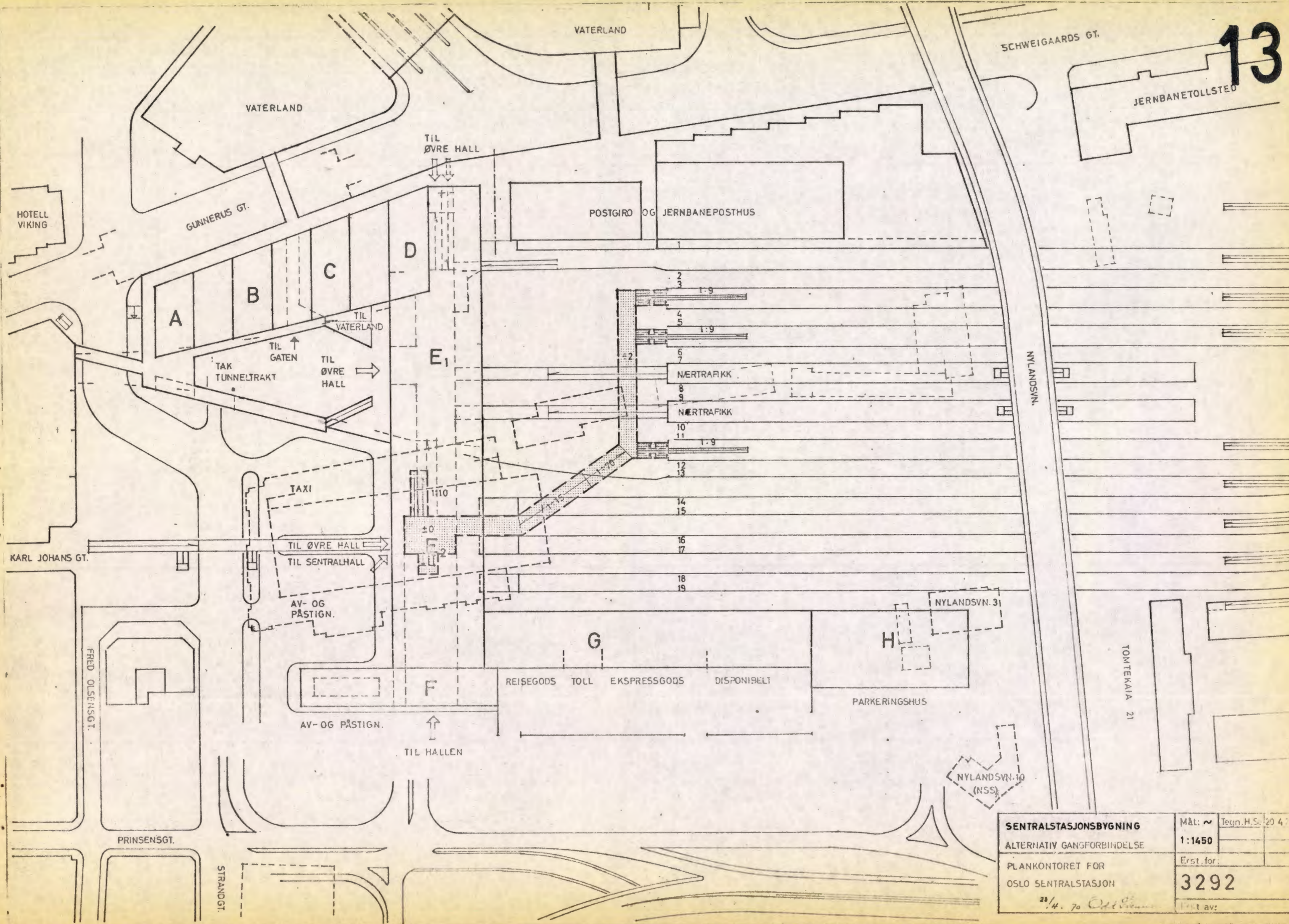
SENTRALSTASJONSBYGN.		Mål	Tegn. H. 54
NEDRE GANGPLAN		1:1000	
PLANKONTORET FOR OSLO SENTRALSTASJON		Erst for 5540 og 8312	
		3290	
21/6.70 <i>O. L. Sanner</i>		Erst av	



ØVRE GANGPLAN, KT. 7 - 9

PLAN
KT. 10.5

SENTRALSTASJONSBYGN. ØVRE GANGPLAN	MÅL 1:1000	Tegn.	H. Se
PLANKONTORET FOR OSLO SENTRALSTASJON	Ersl. for: 5541 og 831		3291



SENTRALSTASJONSBYGNING ALTERNATIV GANGFORBINDELSE PLANKONTORET FOR OSLO SENTRALSTASJON <i>23/4. 70</i>	Mål: ~	Tegn. H.S.	20 4
	1:1450	Erst. for:	
		3292	1st av:

GUNNERUSGT.

GUNNERUSGT.

POSTGIRO OG JERNBANEPOSTHUS

14

2

5

6

M. 8

1-12

TAK TUNNELTRAKT

TAK TUNNELTRAKT

TAK TUNNELTRAKT

PROV. TRAPPER

PROV. EKSP. BYGN.

PROV. TRAPPER FRA OSLO B.

MIDNORBANKENS EOKALSTASJON

BEDELSTADEN

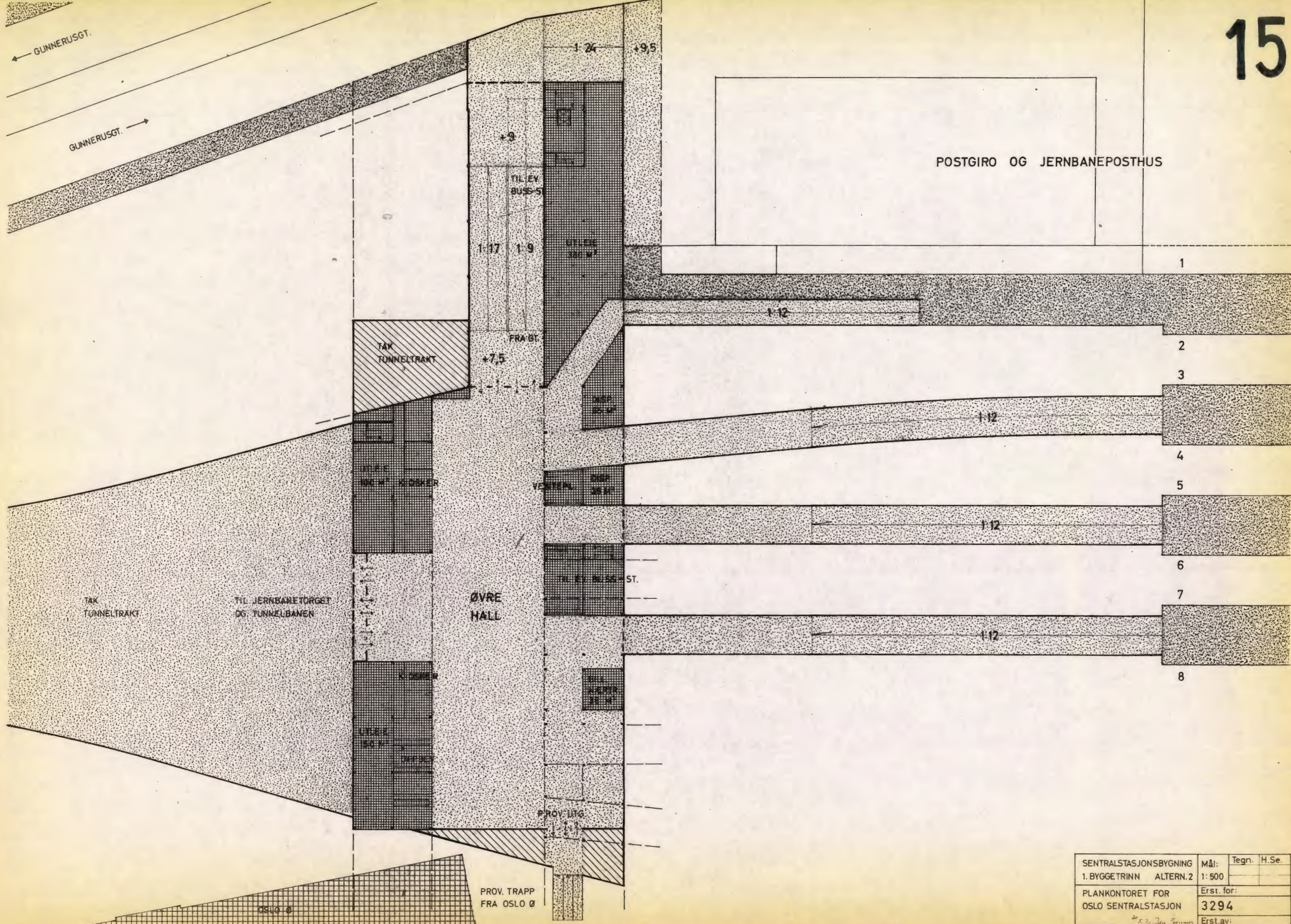
SENTRALSTASJONSBYGNING		Mål:	Tegn:	H. Se
1. BYGGETRINN	ALTERN. 1	1:500		
PLANKONTORET FOR OSLO SENTRALSTASJON		Erst. for:		
		3293		
Erst. av:				

av Dr. O. H. ...

GUNNERUSGT.

GUNNERUSGT.

POSTGIRO OG JERNBANEPOSTHUS



PROV. TRAPP
FRA OSLO Ø

SENTRALSTASJONSBYGNING	Mål:	Tegn.	H.Se.
1. BYGGETRINN ALTERN.2	1:500		
PLANKONTORET FOR OSLO SENTRALSTASJON	Erst. for:		
	3294		
	Erst. av:		

