



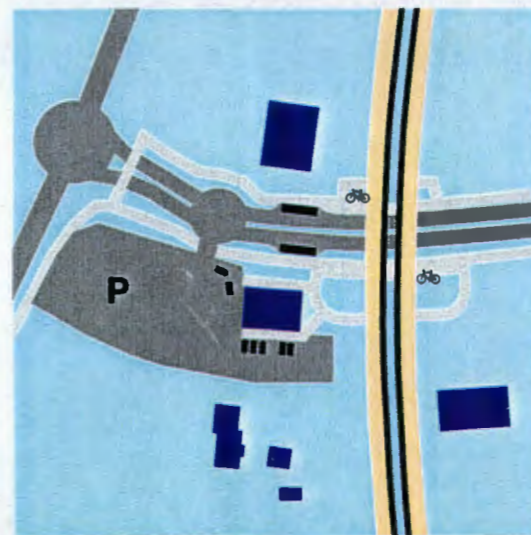
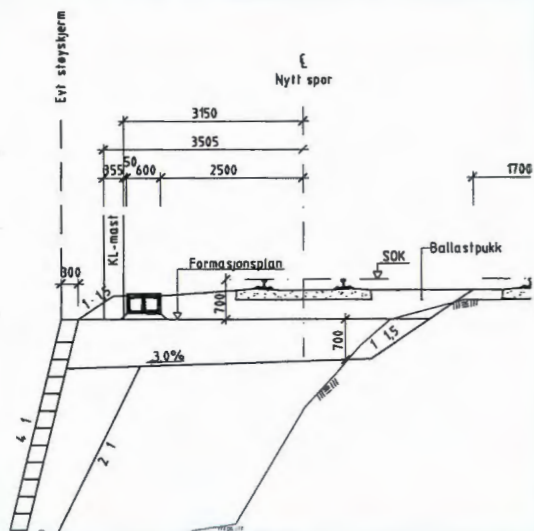
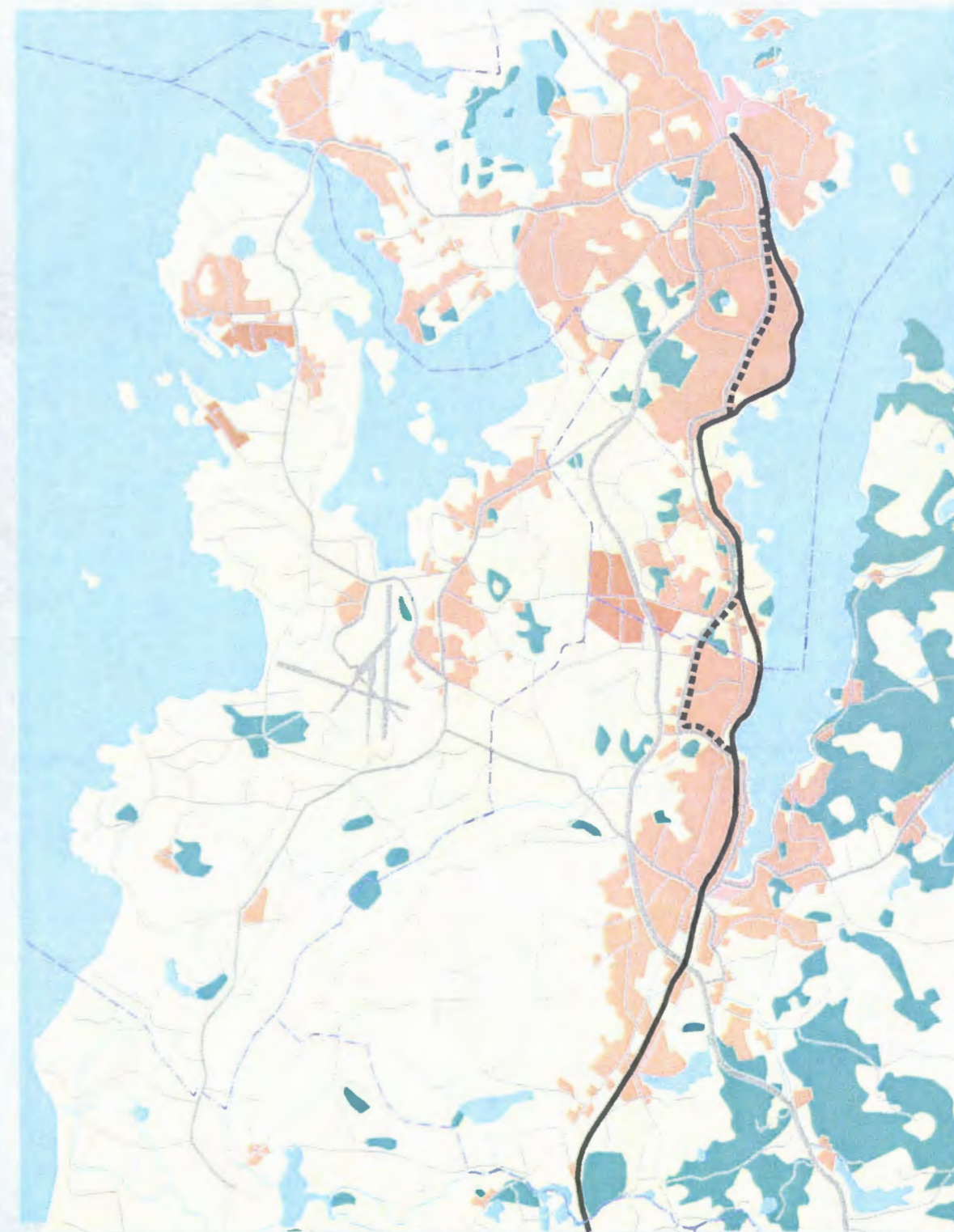
Dobbeltspor Sandnes - Stavanger

Tegningshefte

Bilag til foreløpig hovedplan

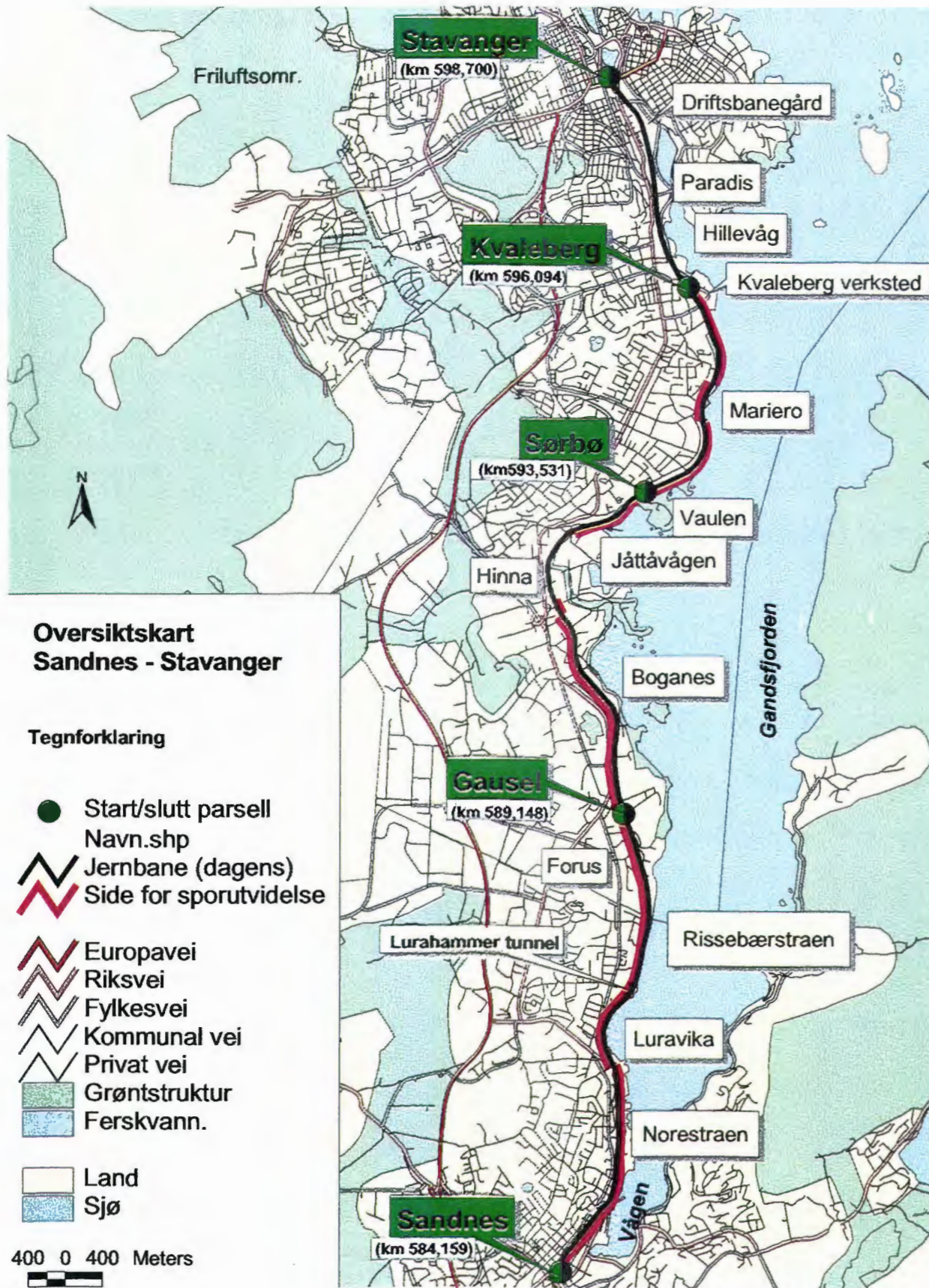
Sørlandsbanen

km 584.16 - 598.70



November 1999

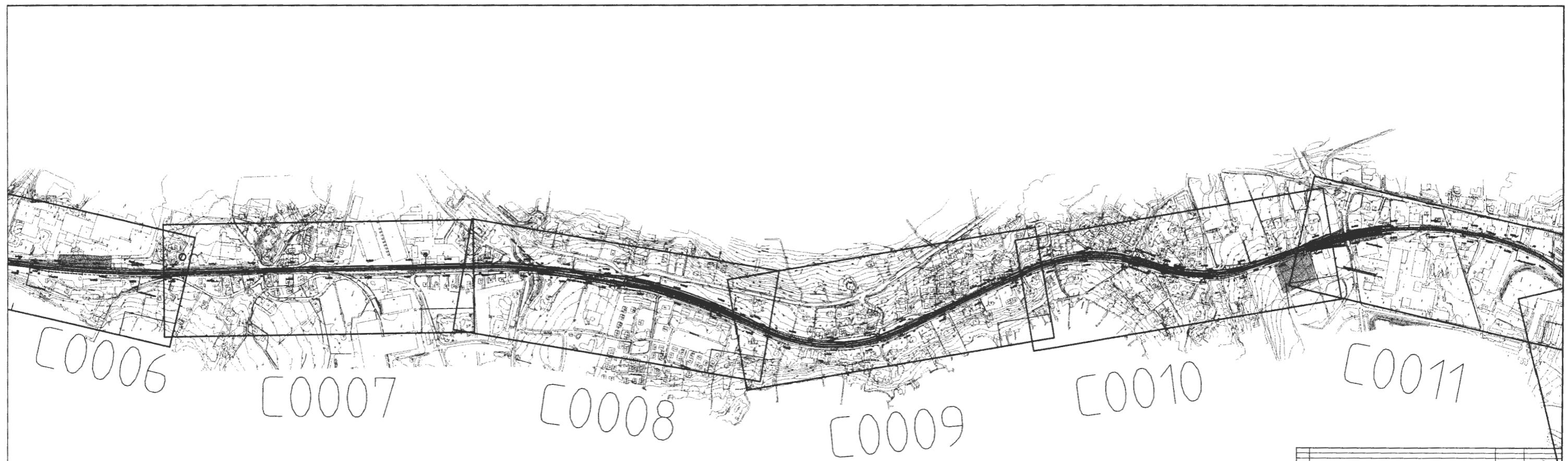
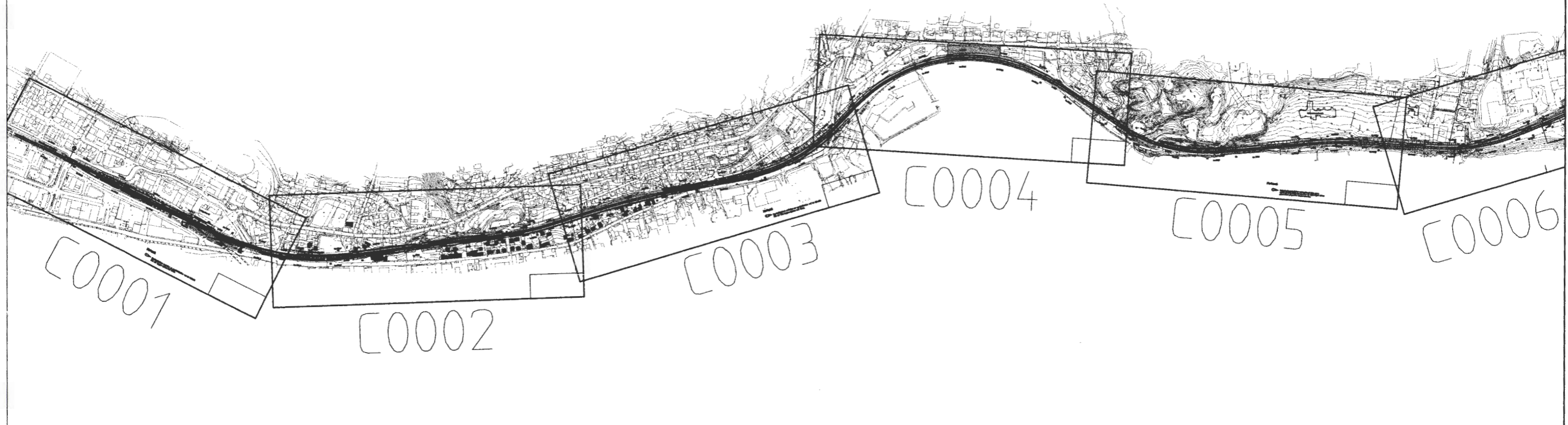
Jernbanelverket
Biblioteket



INNHALDSFORTEGNELSE

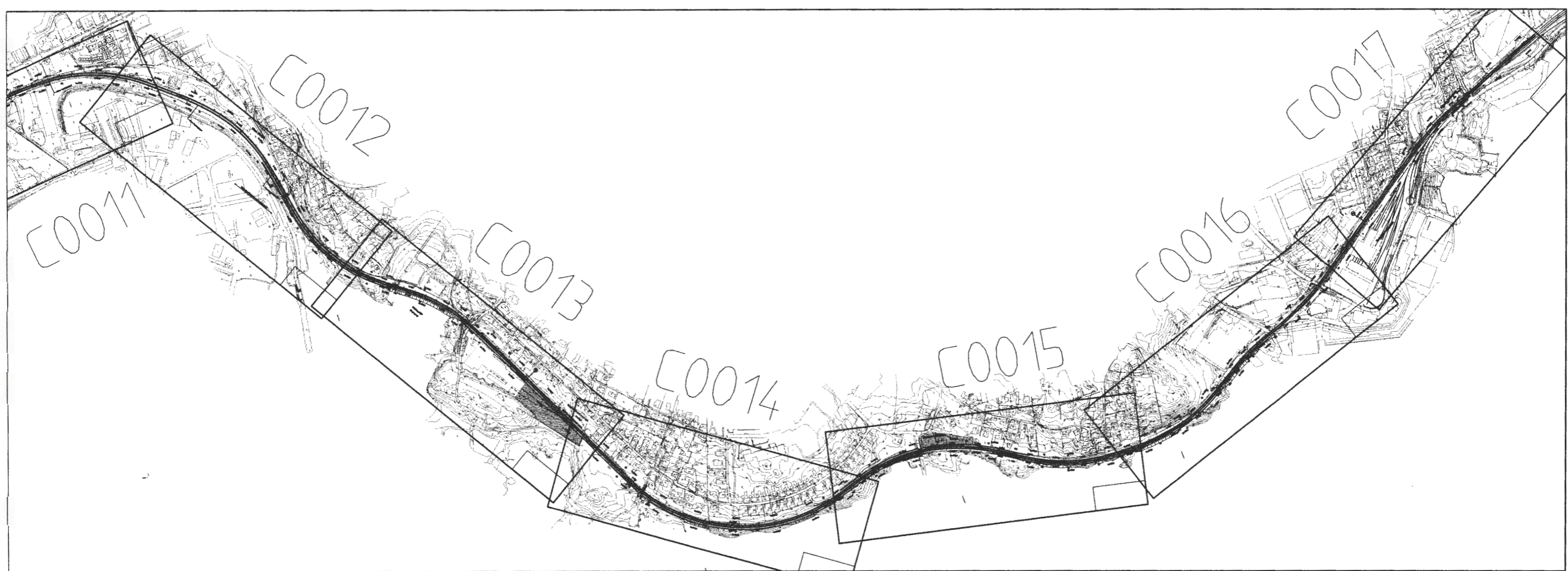
Tegningsliste

Tegningsoversikt.....	B0001 – B0003
C-tegninger, plan- og profil, parsell Sandnes – Gausel	C0001 – C0007
C-tegninger, plan- og profil, parsell Gausel - Sørbø.....	C0007 – C0013
C-tegninger, plan- og profil, parsell Sørbø - Kvaleberg.....	C0013 – C0017
C-tegninger, plan- og profil, parsell Kvaleberg - Stavanger.....	C0101 – C0104
C-tegning, bybaneavgrensninger ved Hinna og Paradis.....	C0201
D-tegninger, veiomlegging.....	D1 – D5
F-tegninger, normalprofil.....	F1 – F5
Skjematiske sporplaner.....	Y0101 – Y0105
Signaltegninger.....	Jis02313
Hastighetsprofil	
Skisse holdeplasser.....	Gausel, Jåtta og Paradis



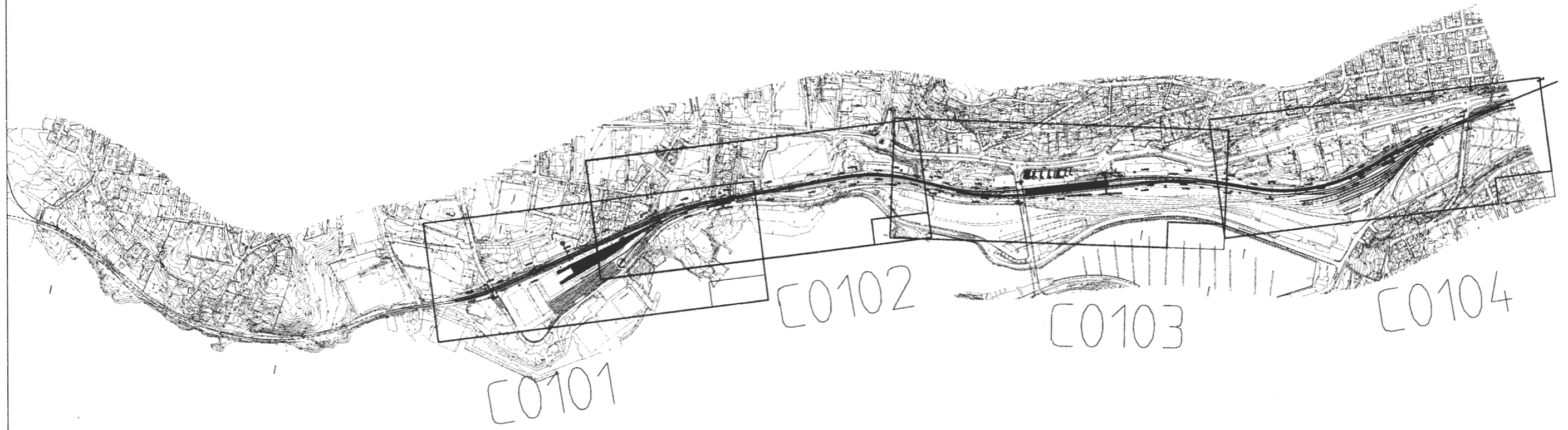
NEDFOTOGRAFERT TIL
HALV MÅLSTOKK

JÆRBANEN JERNBANEVERKET REGION SØR Sandnes - Kvateberg		Målestokk 1:5000 Dato/tegn 22.09.99 Kontr. [] Godkjent [] Erstat for Konsulent []
HOVEDPLAN		Tegnr. B0001



NEDFOTOGRAFERT

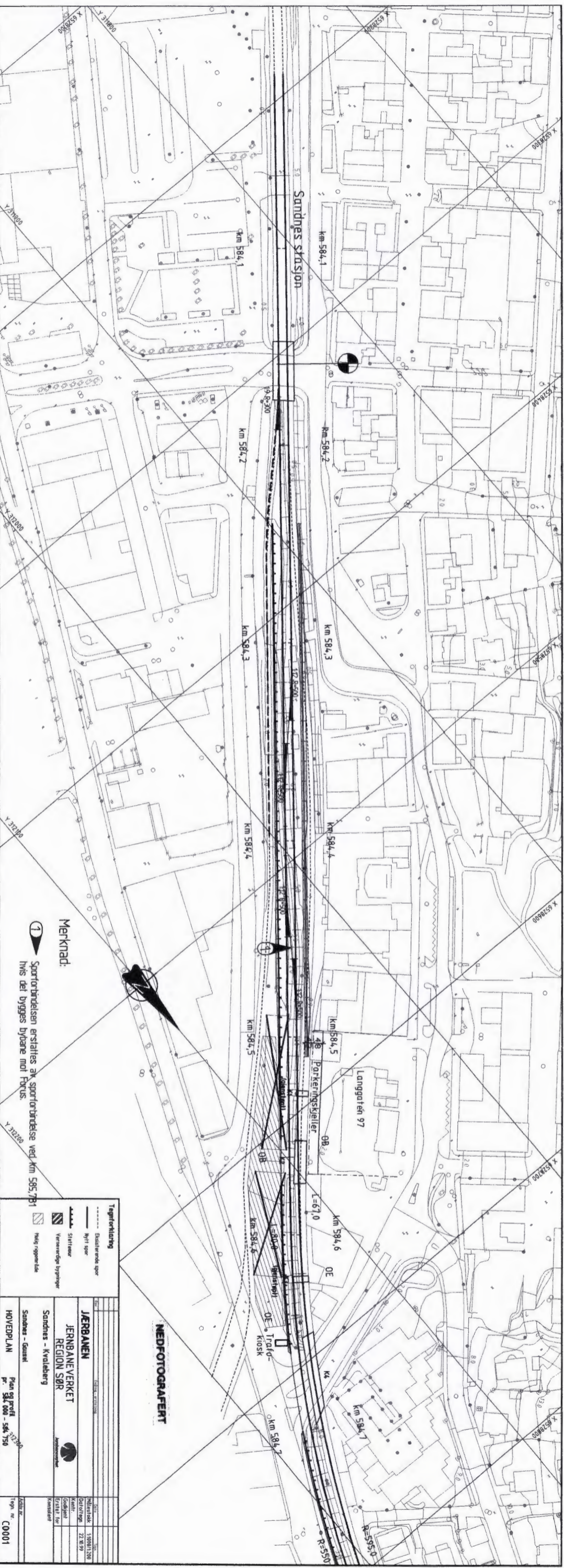
JÆRBANEN JERNBANEVERKET REGION SØR Sandnes - Kvaleberg		Målestokk 1:5000 Dato/tegn 22.10.99 Kontr. Godkjent Erstat for Konsulent
HOVEDPLAN		Tegnr. B0002



NEDFOTOGRAFERT

JÆRBANEN		Målestokk	1:5000
JERNBANEVERKET		Dato/tegn	22.10.99
REGION SØR		Kontr.	
Kvaleberg - Stavanger		Godkjent	
		for stat. for	
		Ko. nsulent	
HOVEDPLAN		Arbeid nr.	
		Tegn nr.	B0003

H.O.H.	Spor retning Stavanger																																																											
0	584050	584100	584150	584200	584250	584300	584350	584400	584450	584500	584550	584600	584650	584700	584750																																													
10										0.00%																																																		
20																																																												
HASTIGHET																																																												
TERRING H.																																																												
PROFIL H.																																																												
OVERHØYDE venstre spor																																																												
OVERHØYDE høyre spor																																																												
OVERHØYDE HOR.KURV. v																																																												
HOR.KURV. h																																																												
PROFIL H.																																																												
TERRING H.																																																												
HASTIGHET	128	127	5,82	5,78	5,56	5,47	5,39	5,34	5,23	5,08	4,82	4,85	4,94	5,13	5,21	5,53	5,65	5,39	5,28	5,24	5,21	5,20	5,14	3,94	3,85	3,20	2,59	2,22	1,89	1,81	1,75	1,87	1,97	2,87	3,73	3,79	3,89	4,66	4,73	4,80	1,83	1,68	4,82	4,84	4,86	4,83	4,69	4,57	4,69	4,57	1,26	1,47	1,51	1,58	3,91	5,04	5,16	5,26	5,18	5,09



Merknad:
 Sporfordelingen etableres på sporfordeling ved km 585,781 hvis det bygges bybane mot Furus.

JERBANEN
JERNBANEVERKET
REGION SØR

Sandnes - Kvileberg
 Sandnes - Gausel

HOVEDPLAN
 Plan nr. 54.700 - 54.750

Prosjekt nr. C0001

H.O.H. Spor retring Stavanger



PROFIL NR	585500	585550	585600	585650	585700	585750	585800	585850	585900	585950	586000	586050	586100	586150	586200	586250
HØR. KURV. h	R=∞	L=39.00	R=∞	R=795.75	L=39.00	L=39.00	R=∞	R=∞	R=∞	L=39.00	L=39.00	L=72.00	R=40.00	R=40.00	L=12.00	L=12.00
HØR. KURV. v	R=∞	L=39.00	R=∞	R=800.00	L=39.00	L=39.00	R=∞	R=∞	R=∞	L=39.00	L=39.00	L=72.00	R=40.00	R=40.00	L=12.00	L=12.00
OVERHØYDE	H=0	H=0	H=0	H=55	H=0	H=0	H=0	H=0	H=0	H=0	H=0	H=0	H=0	H=0	H=0	H=0
høyre spor	H=0	H=0	H=0	H=55	H=0	H=0	H=0	H=0	H=0	H=0	H=0	H=0	H=0	H=0	H=0	H=0
OVERHØYDE	H=0	H=0	H=0	H=55	H=0	H=0	H=0	H=0	H=0	H=0	H=0	H=0	H=0	H=0	H=0	H=0
varste spor	H=0	H=0	H=0	H=55	H=0	H=0	H=0	H=0	H=0	H=0	H=0	H=0	H=0	H=0	H=0	H=0
PROFIL H.	7.02	7.39	7.02	7.40	7.02	7.40	7.02	7.40	7.02	7.40	7.02	7.41	7.01	7.41	7.02	7.41
TERRENG H.	7.02	7.39	7.02	7.40	7.02	7.40	7.02	7.40	7.02	7.40	7.02	7.41	7.01	7.41	7.02	7.41
HASTIGHET	7.02	7.39	7.02	7.40	7.02	7.40	7.02	7.40	7.02	7.40	7.02	7.41	7.01	7.41	7.02	7.41



Tegnforklaring

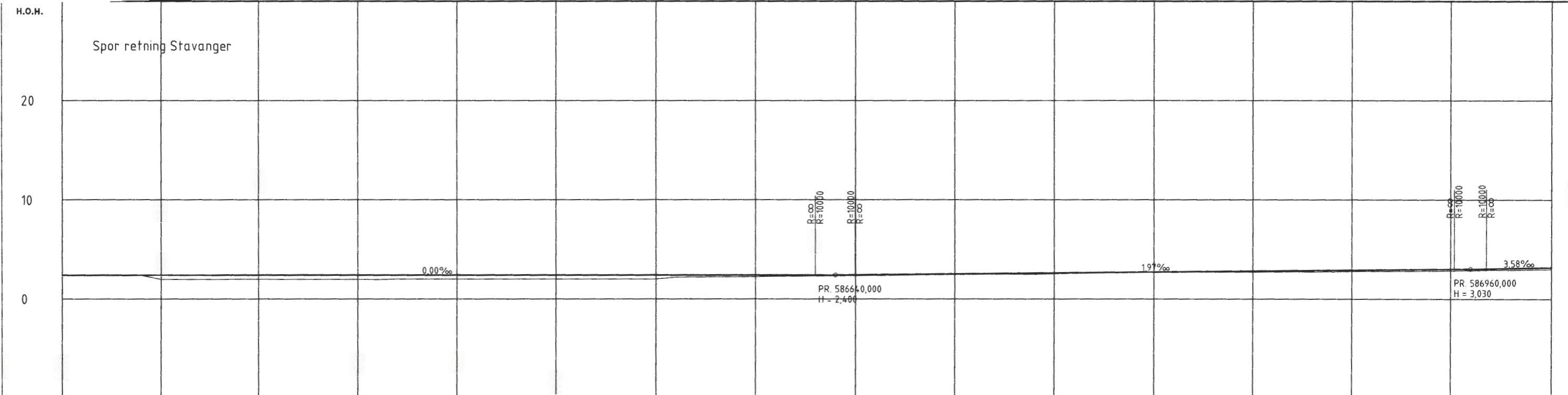
- Daloverende spor
- Mitt spor
- Serhverv
- Varerutegge bygning
- Med togspor

JERBANEN
JERBANEVERKET
 REGION SØR

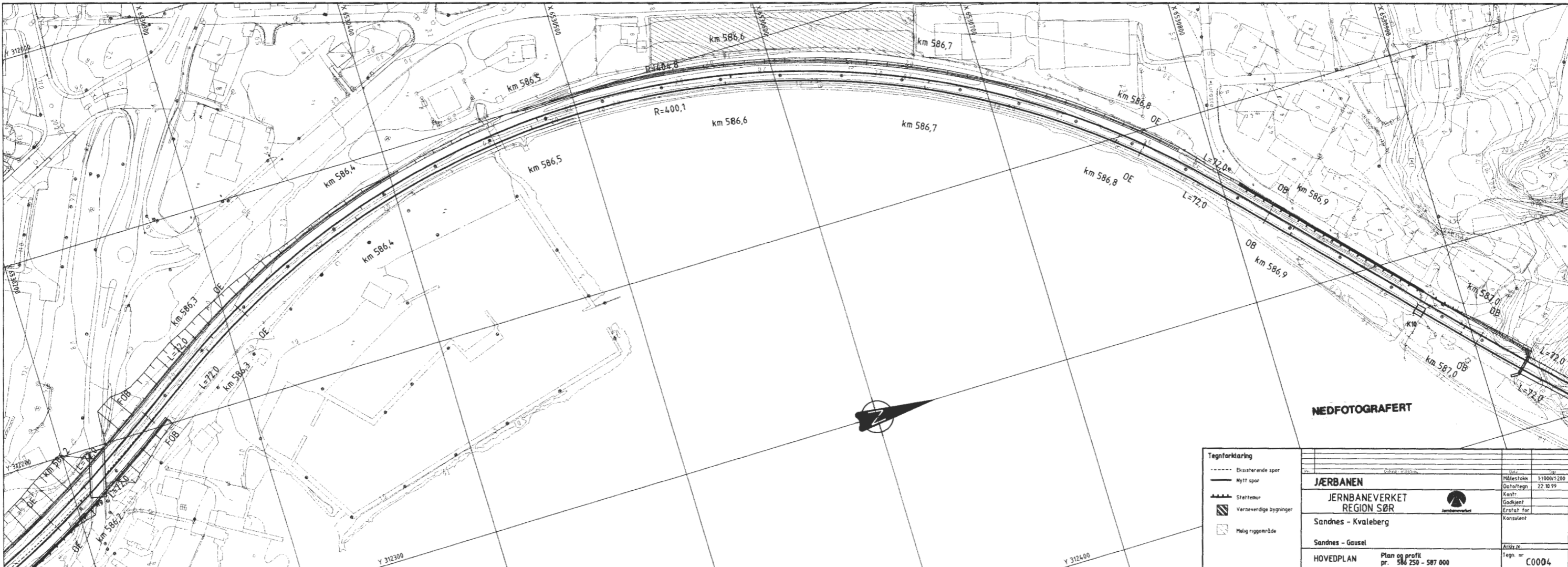
Sandnes - Generel
 Sandnes - Kvalberg

Plan og profil nr. 585 500 - 586 250
 HOVEDPLAN

Plan nr. C0003



PROFIL NR.586250	586300	586350	586400	586450	586500	586550	586600	586650	586700	586750	586800	586850	586900	586950	587000
HOR.KURV. v	L=72.00						R=400.14					L=72.00			R=∞
HOR.KURV. v	L=72.00						R=404.85					L=72.00			R=∞
OVERHØYDE høyre spor							H=1.0					L=72.00			H=0
OVERHØYDE venstre spor							H=1.0								H=0
PROFIL H.	2.35	2.40	2.40	2.40	2.40	2.40	2.40	2.40	2.40	2.40	2.40	2.40	2.40	2.40	2.40
TERRENG H.	2.35	2.40	2.40	2.40	2.40	2.40	2.40	2.40	2.40	2.40	2.40	2.40	2.40	2.40	2.40
HASTIGHET	2.35	2.40	2.40	2.40	2.40	2.40	2.40	2.40	2.40	2.40	2.40	2.40	2.40	2.40	2.40



Tegntorklaring

- Eksterende spor
- Nytt spor
- Stelltear
- Værverdig bygninger
- Melig riggerbåde

JÆRBANEN
JERNBANEVERKET
REGION SØR

Sandnes - Kvaleberg
Sandnes - Gausel
HOVEDPLAN

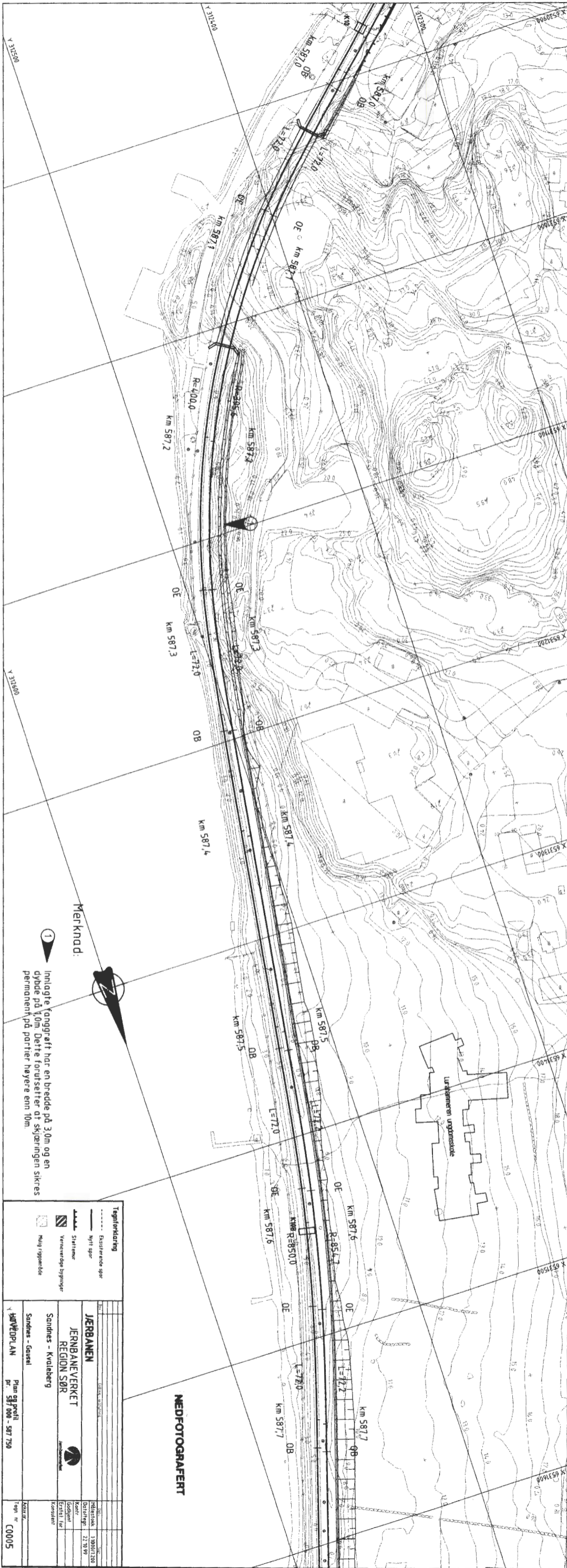
Målestokk 1:1000/1:200
Dato/tegn 22.10.99
Kontr. Godkjent Erstat for Konsulent

Arkiv nr. Teg. nr. C0004

Plan og profil pr. 586 250 - 587 000

H.O.H.	Spør retning Stavanger	
20		
10		
0		
	3.89‰	
	1.11‰	
	7.459‰	
	6.53‰	

PROFIL NR.587000	587050	587100	587150	587200	587250	587300	587350	587400	587450	587500	587550	587600	587650	587700	587750
HOR.KURV. h	R=∞	L=72.0	R=∞	R=400.00	R=∞	L=72.00	L=72.00	R=∞	R=∞	L=72.00	L=72.00	R=850.00	L=72.00	R=∞	R=∞
HOR.KURV. v	R=∞	L=72.0	R=∞	R=395.57	R=∞	L=72.00	L=72.00	R=∞	R=∞	L=72.00	L=72.00	R=854.70	L=72.19	R=∞	R=∞
OVERHØYDE høyre spor	H=0	H=0	H=0	H=0	H=0	H=0	H=0	H=0	H=0	H=0	H=0	H=0	H=0	H=0	H=0
OVERHØYDE venstre spor	H=0	H=0	H=0	H=0	H=0	H=0	H=0	H=0	H=0	H=0	H=0	H=0	H=0	H=0	H=0
PROFIL H.	3.17	3.21	3.25	3.28	3.32	3.35	3.39	3.42	3.45	3.47	3.48	3.49	3.50	3.52	3.53
TERRENG H.	2.59	3.01	3.01	3.09	3.21	3.21	3.27	3.32	3.35	3.39	3.42	3.45	3.47	3.48	3.49
HASTIGHET															



Tegnforklaring

- Eksisterende spor
- Nytt spor
- ==== Station
- ==== Venstrespor
- ==== Høyrespor
- ==== Merknad

JERBANEN
JERBANEVERKET
REGION SØR

Sandnes - Gurevi
 Sandnes - Kvalberg

Plan og profil
 pr. 587 000 - 587 750

MAKUL
 C0005

H.O.H.

Spor retning Stavanger

20

10

0

PROFIL NR.587750	587800	587850	587900	587950	588000	588050	588100	588150	588200	588250	588300	588350	588400	588450	588500
HOR. KURV. h	R=∞	L=24.00	R=∞	L=25.00	R=∞	L=76.00	R=∞	L=20.00	R=∞	L=20.00	R=25.00.00	R=25.00.00	L=20.00	L=20.00	L=20.00
HOR. KURV. v	R=∞	L=24.00	R=∞	L=25.00	R=∞	L=76.00	R=∞	L=20.00	R=∞	L=20.00	R=25.00.00	R=25.00.00	L=20.00	L=20.00	L=20.00
OVERHØJDE	H=0	H=0	H=0	H=0	H=15.0	H=15.0	H=0	H=0	H=0	H=0	H=3.0	H=3.0	H=0	H=0	H=0
OVERHØJDE høyre spor	H=0	H=0	H=0	H=0	H=15.0	H=15.0	H=0	H=0	H=0	H=0	H=3.0	H=3.0	H=0	H=0	H=0
OVERHØJDE venstre spor	H=0	H=0	H=0	H=0	H=15.0	H=15.0	H=0	H=0	H=0	H=0	H=3.0	H=3.0	H=0	H=0	H=0
PROFIL H.	7.08	7.15	7.22	7.28	7.35	7.41	7.48	7.54	7.61	7.67	7.74	7.80	7.87	7.93	8.00
TERRENG H.	6.86	6.94	7.08	7.15	7.21	7.29	7.35	7.43	7.50	7.57	7.64	7.71	7.78	7.83	7.89
HASTIGHET	9.8	9.8	9.8	9.8	9.8	9.8	9.8	9.8	9.8	9.8	9.8	9.8	9.8	9.8	9.8

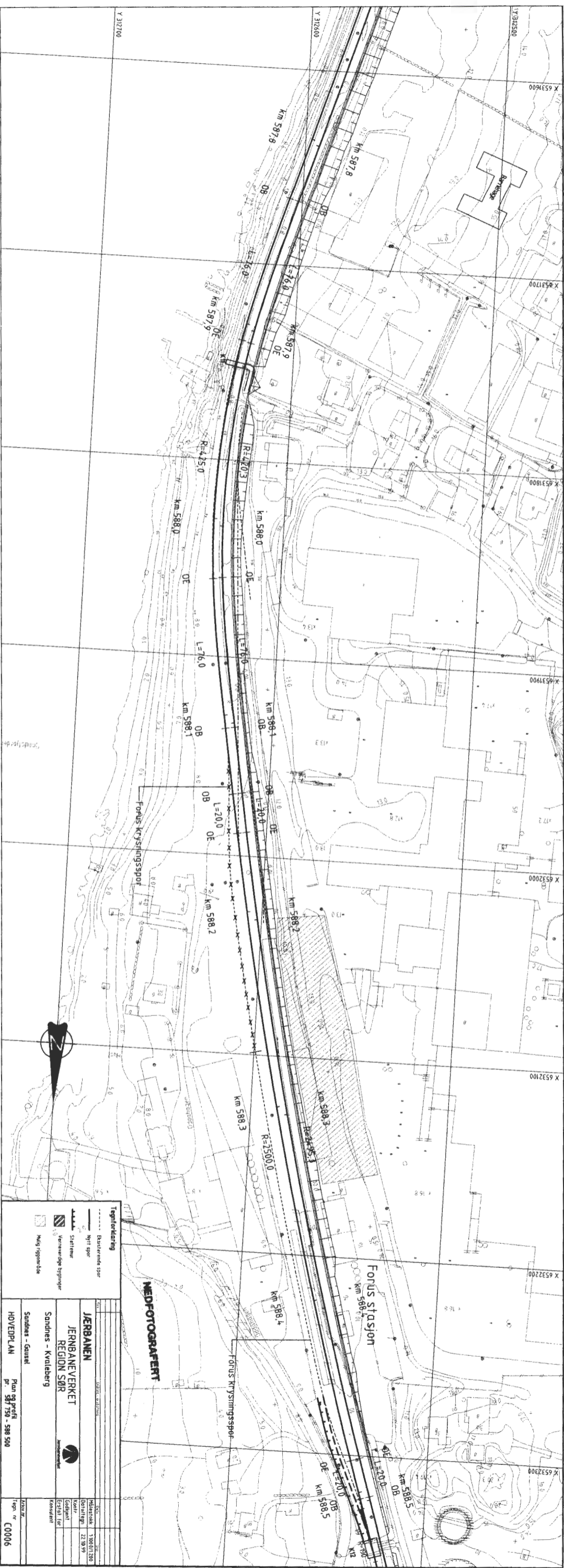
PR. 588083 P60
H = 9.265

R=∞
R=10000

R=∞
R=10000

R=∞
R=10000

R=10000
R=∞



Tegnelisting

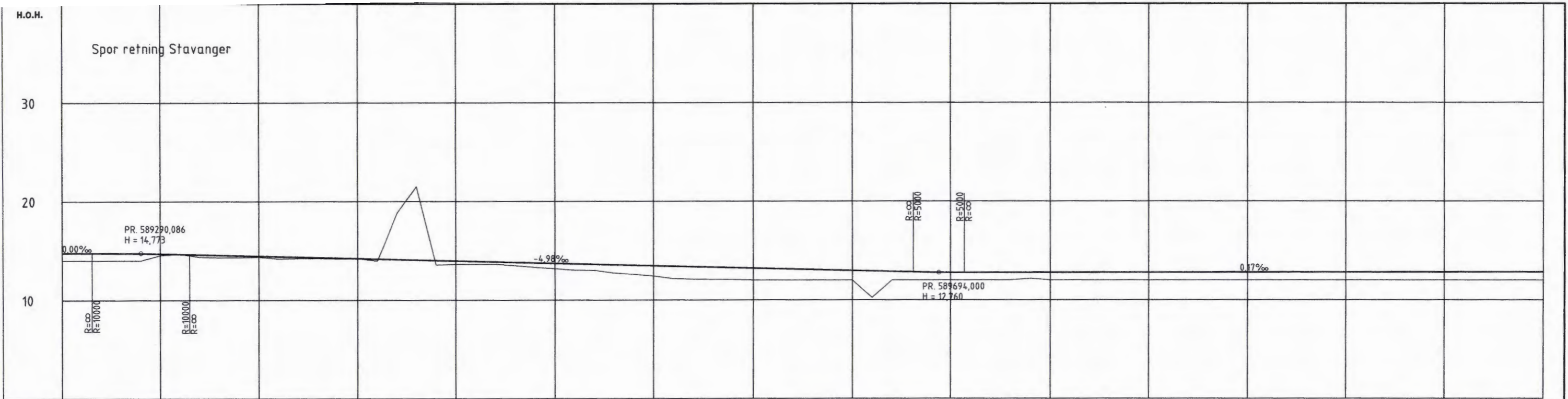
- Eksisterende spor
- Nytt spor
- Stasjon
- Vevenningsbygning
- Myg reguleringsdam

JERBAEN
JERNBANEVERKET
REGION SØR
Sandnes - Kvaløberg

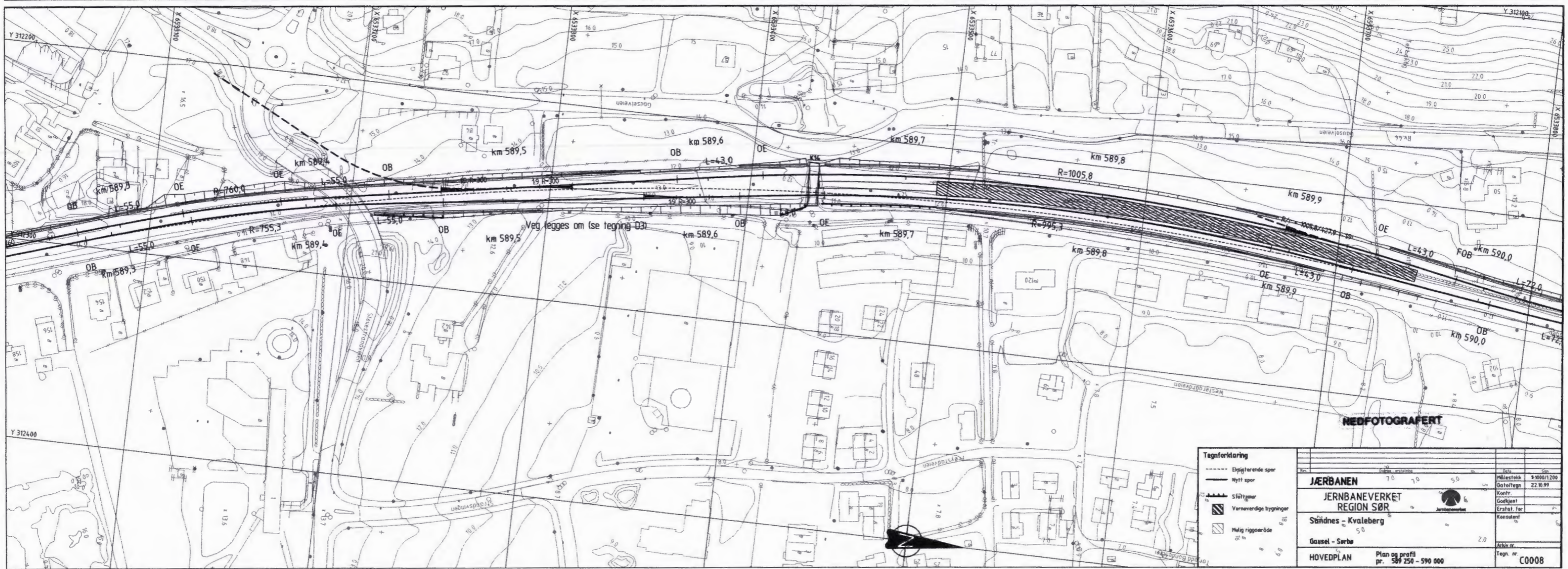
Sandnes - Gausel

Plan og profil
HOVEDPLAN
Pr. 587750 - 588500

0006



PROFIL NR.	589250	589300	589350	589400	589450	589500	589550	589600	589650	589700	589750	589800	589850	589900	589950	590000
HOR.KURV. h	R=∞	L=55.00	R=755.30	L=55.00	R=∞	L=43.00	R=∞	L=43.00	R=995.30	L=43.00	R=∞	L=43.00	R=∞	L=43.00	R=∞	L=72.00
HOR.KURV. v	R=∞	L=55.00	R=760.00	L=55.00	R=∞	L=43.00	R=∞	L=43.00	R=1005.80	L=43.00	R=∞	L=43.00	R=∞	L=43.00	R=∞	L=72.00
OVERHØYDE høyre spor	H=0		R=90				H=0			H=70						H=0
OVERHØYDE venstre spor	H=0		H=90				H=0			H=70						H=0
PROFIL H.	14.00	14.77	14.67	14.42	14.37	14.32	14.28	14.23	14.18	14.13	14.08	14.03	13.98	13.93	13.88	13.83
TERRENG H.	14.00	14.77	14.67	14.42	14.37	14.32	14.28	14.23	14.18	14.13	14.08	14.03	13.98	13.93	13.88	13.83
HASTIGHET																



Tegnforklaring

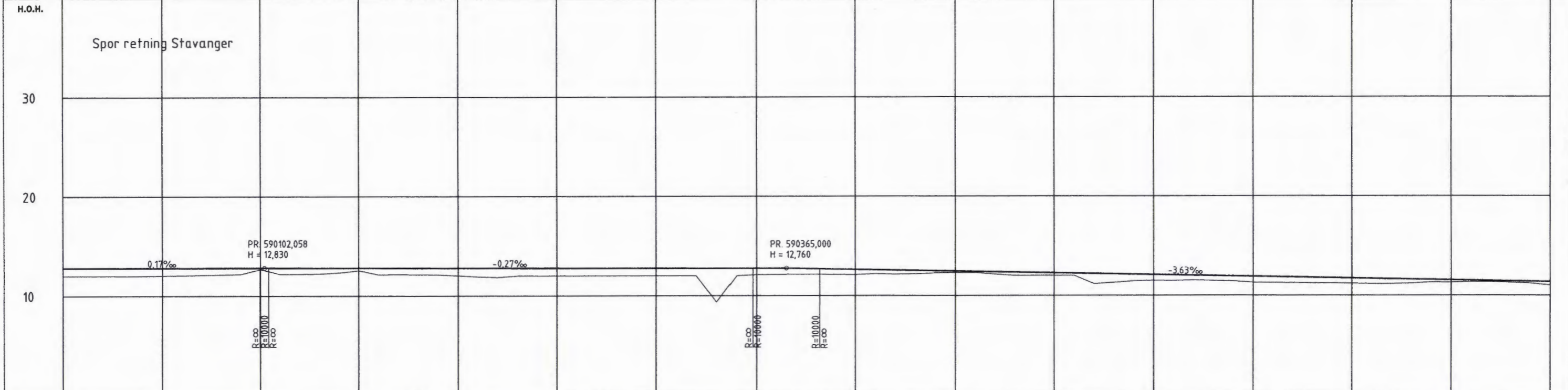
- Egilgerende spor
- Nytt spor
- Ståttjener
- ▨ Varneverge bygninger
- ▨ Hvilj riggerørde

JERBANEN
JERNBANEVERKET
REGION SØR

Ståndnes - Kvaleberg
 Gausel - Sarbe

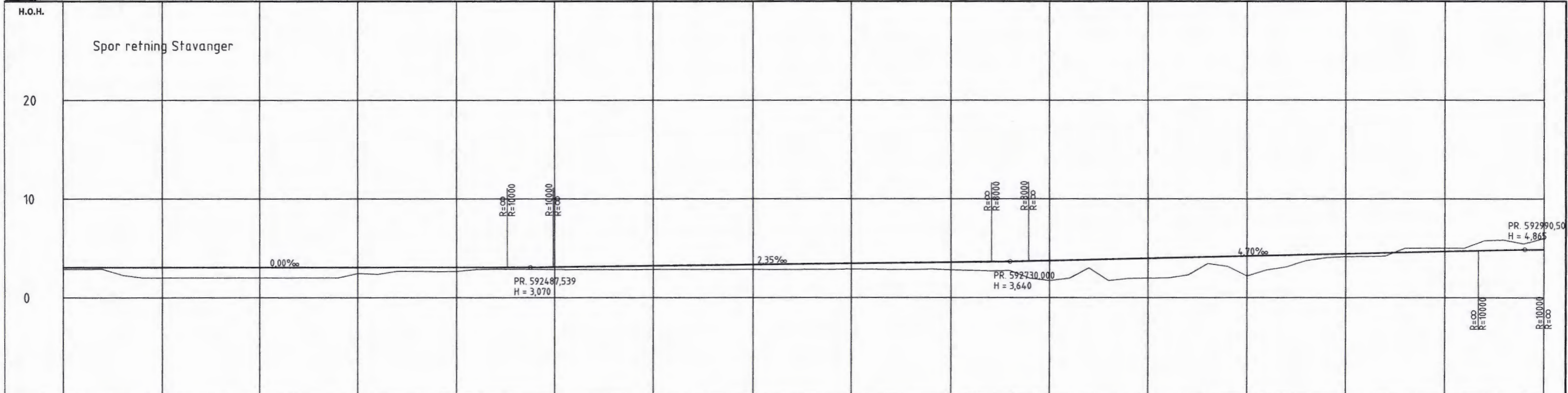
HOVEDPLAN Plan og profil
 pr. 589 250 - 590 000

Målestokk 1:1000/1:200
 Dato/tegn 22.10.99
 Kontr. Godkjent Erstat. for Konsulent
 Tegnr. nr. C0008

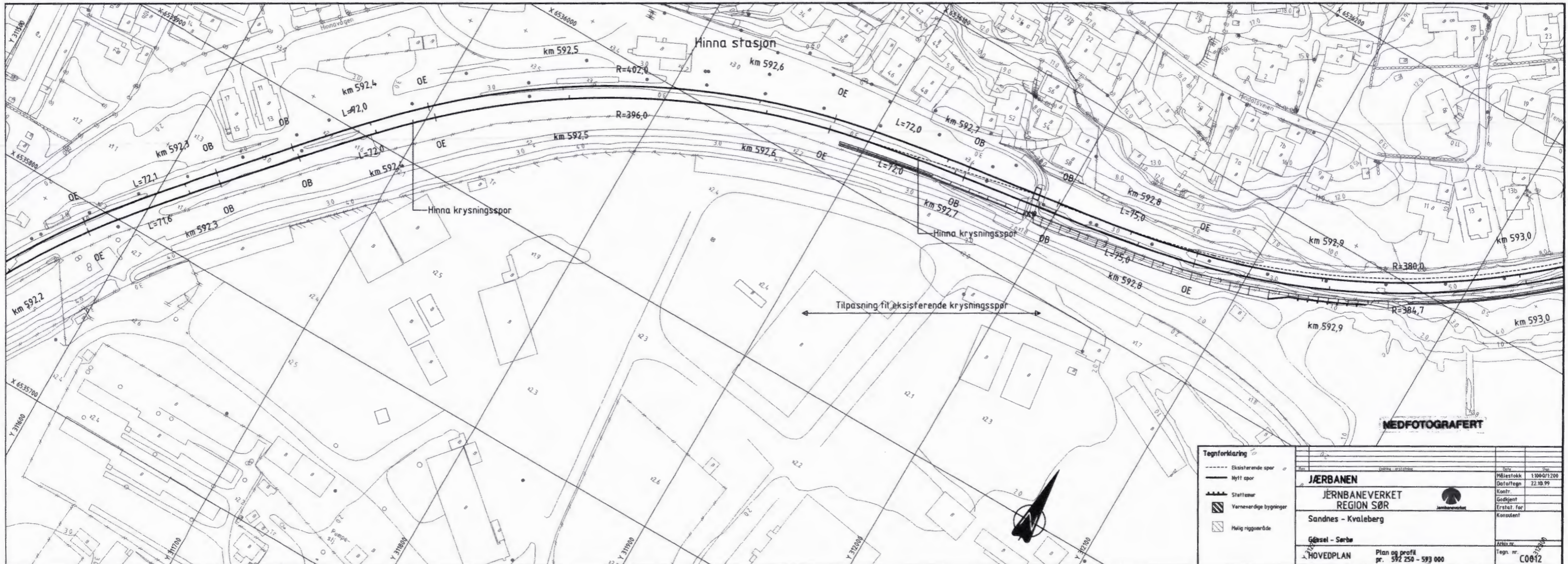


PROFIL NR.	590000	590050	590100	590150	590200	590250	590300	590350	590400	590450	590500	590550	590600	590650	590700	590750
HOR. KURV. H	L=72.00		R=400.00			L=72.00			R=∞			L=72.00		L=72.00		
HOR. KURV. v	L=72.00		R=95.30			L=72.00			R=∞			L=72.00		L=72.00		
OVERHØYDE høyre spor	H=0															
OVERHØYDE venstre spor	H=14.0															
PROFIL H.	12.00	12.81	12.00	12.81	12.00	12.82	12.00	12.82	12.00	12.82	12.00	12.82	12.00	12.82	12.00	12.81
TERRENG H.	12.00	12.81	12.00	12.82	12.00	12.82	12.00	12.82	12.00	12.82	12.00	12.82	12.00	12.82	12.00	12.81
HASTIGHET	12.00	12.81	12.00	12.81	12.00	12.82	12.00	12.82	12.00	12.82	12.00	12.82	12.00	12.82	12.00	12.81



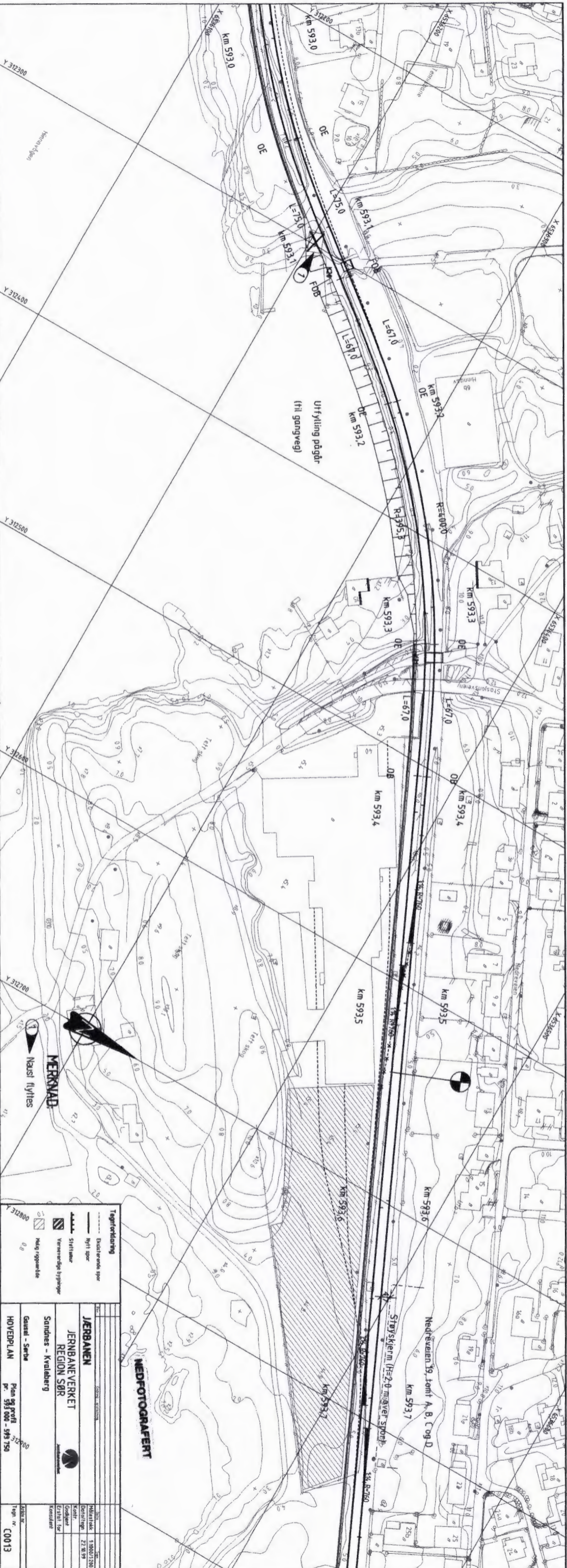


PROFIL NR.	592250	592300	592350	592400	592450	592500	592550	592600	592650	592700	592750	592800	592850	592900	592950	593000
HOR.KURV. h		L=71,57	R=∞	L=72,00		R=396,00			L=72,00		R=∞	L=25,00		R=384,70		
HOR.KURV. v		L=72,06	R=∞	L=72,00		R=401,97			L=72,00		R=∞	L=75,00		R=380,00		
OVERHØYDE høyre spor			H=0			H=14,0					H=0					H=15,0
OVERHØYDE venstre spor			H=0			H=14,0					H=0					H=15,0
PROFIL H.	2,87	2,87	2,87	2,87	2,87	2,87	2,87	2,87	2,87	2,87	2,87	2,87	2,87	2,87	2,87	2,87
TERRENG H.	2,87	2,87	2,87	2,87	2,87	2,87	2,87	2,87	2,87	2,87	2,87	2,87	2,87	2,87	2,87	2,87
HASTIGHET																



H.O.H.	Spor retning Stavanger	
20		
10		
0		

PROFIL NR	593000	593050	593100	593150	593200	593250	593300	593350	593400	593450	593500	593550	593600	593650	593700	593750
HOR.KURV. h	R _a =384,70	L=15,00	L=67,00	L=67,00	R=395,30	R=407,00	L=67,00	L=67,00	L=67,00	L=67,00	L=67,00	L=67,00	L=67,00	L=67,00	L=67,00	L=67,00
HOR.KURV. v	R=380,00	L=15,00	L=67,00	L=67,00	R=395,30	R=407,00	L=67,00	L=67,00	L=67,00	L=67,00	L=67,00	L=67,00	L=67,00	L=67,00	L=67,00	L=67,00
OVERHØYDE høyre spor	H=15,0	H=15,0	H=15,0	H=15,0	H=15,0	H=15,0	H=15,0	H=15,0	H=15,0	H=15,0	H=15,0	H=15,0	H=15,0	H=15,0	H=15,0	H=15,0
OVERHØYDE venstre spor	H=15,0	H=15,0	H=15,0	H=15,0	H=15,0	H=15,0	H=15,0	H=15,0	H=15,0	H=15,0	H=15,0	H=15,0	H=15,0	H=15,0	H=15,0	H=15,0
PROFIL H.	4,86	4,87	4,87	4,87	4,87	4,92	4,92	4,92	4,92	4,92	4,92	4,92	4,92	4,92	4,92	4,92
TERRENG H.	7,00	7,00	7,00	7,00	7,00	7,00	7,00	7,00	7,00	7,00	7,00	7,00	7,00	7,00	7,00	7,00
HASTIGHET	6,00	4,86	4,87	4,87	4,87	4,87	4,87	4,87	4,87	4,87	4,87	4,87	4,87	4,87	4,87	4,87



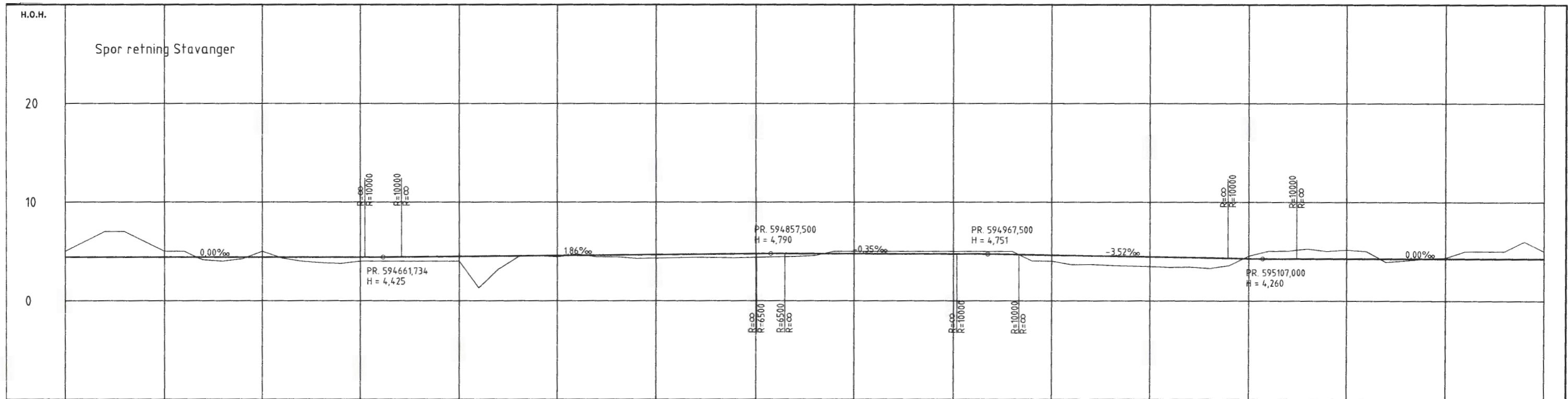
Tegnforklaring

- Eksisterende spor
- Nytt spor
- Sertifikat
- Vernevedlegg bygge
- Nytt byggemåle

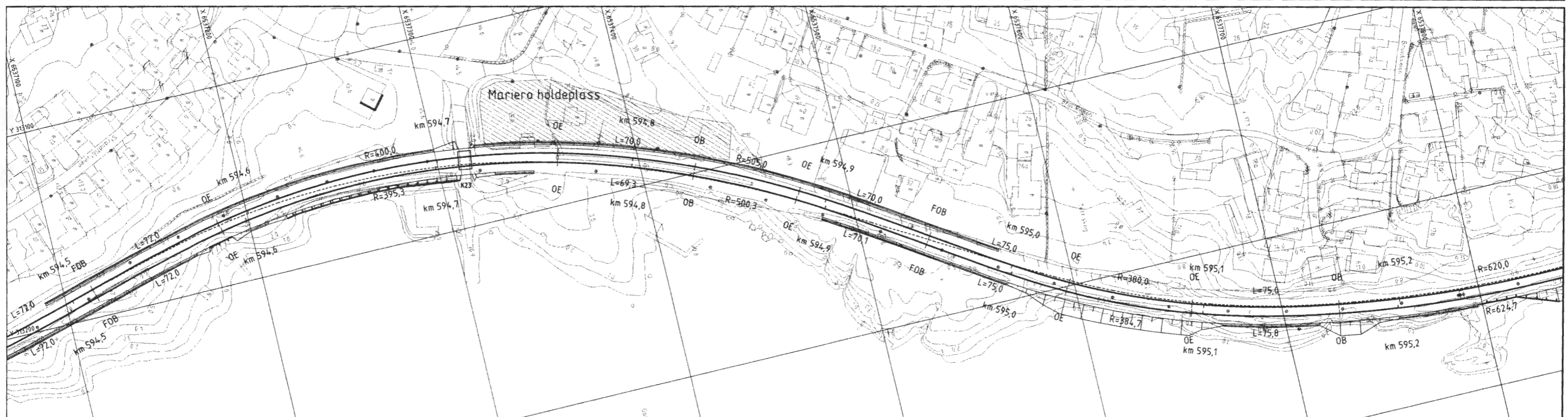
JERBANEN
JERNBANEVERKET
REGION SØR
 Sandnes - Kvileberg

Generell - Serie
 HOVEDPLAN
 Plan og profil
 pr. 593 000 - 593 750

Skala: 1:5000
 Dato: 27.8.99
 Tegnr. nr. C0013



PROFIL NR.	594500	594550	594600	594650	594700	594750	594800	594850	594900	594950	595000	595050	595100	595150	595200	595250
HOR.KURV. h	L=72.01	L=71.98														
HOR.KURV. v	L=72.00	L=72.00														
OVERHØYDE høyre spor				R=395.30			L=69.77	R=500.30		L=70.05		R=384.70		L=75.78		R=624.70
OVERHØYDE venstre spor				R=400.00			L=70.00	R=505.00		L=70.00		R=380.00		L=75.00		R=620.00
PROFIL H.	5.00	4.43	4.00	4.43	4.00	4.43	4.00	4.43	4.00	4.43	4.00	4.43	4.00	4.43	4.00	4.43
TERRENG H.	5.00	4.43	4.00	4.43	4.00	4.43	4.00	4.43	4.00	4.43	4.00	4.43	4.00	4.43	4.00	4.43
HASTIGHET																



Tegnforklaring

- Eksisterende spor
- Nytt spor
- Støttemur
- ▨ Vernevegg/bygninger
- ▤ Mulig regnerørde

JÆRBANEN
JERNBANEVERKET
REGION SØR

Sandnes - Kvaleberg

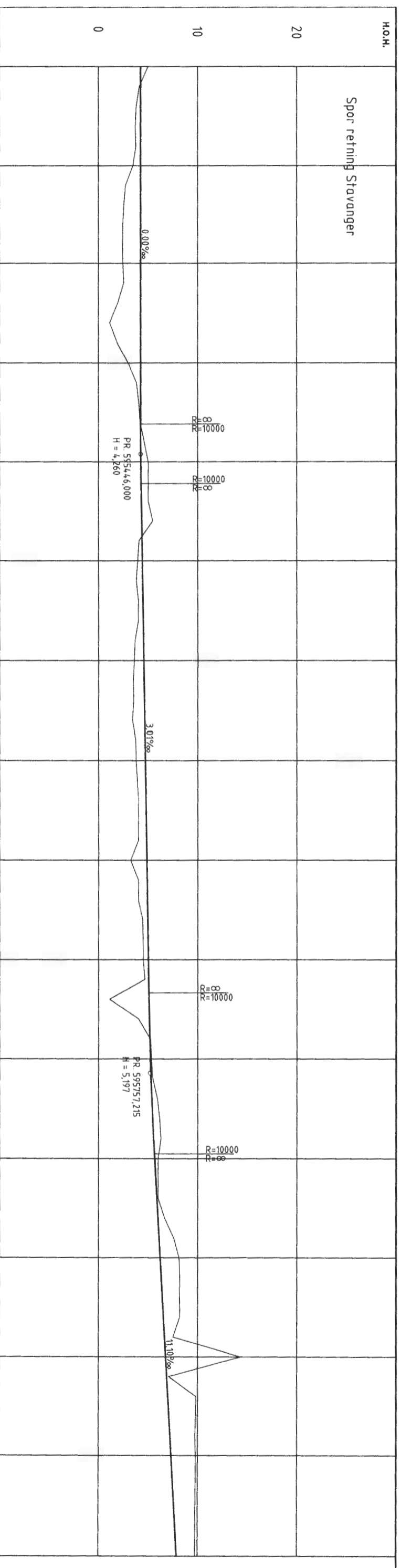
Sørø - Kvaleberg

HOVEDPLAN

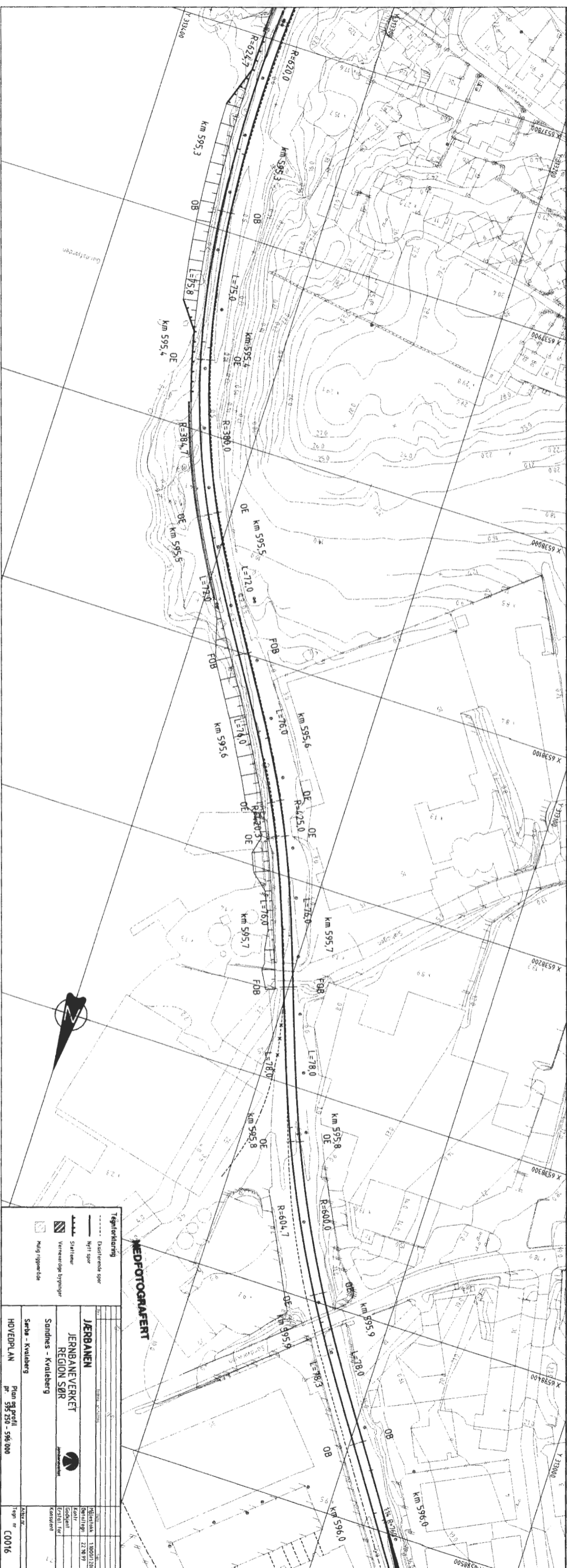
Plan og profil
pr. 594 500 - 595 250

Målestokk 1:1000/1:200
Dato/tegn 22.09.99
Kont./Godkjent
Eratel. for Konsulent

Arb.nr.
Tegn. nr. C0015



PROFIL NR	595250	595300	595350	595400	595450	595500	595550	595600	595650	595700	595750	595800	595850	595900	595950	596000
HOR. KURV. h	R=620.00		L=75.28	R=380.00		L=71.99		L=76.00		L=76.00						
HOR. KURV. v	R=620.00		L=75.00	R=380.00		L=72.00		L=76.00		L=75.97						
OVERHØYDE	H=120			H=150				H=150								
OVERHØYDE høyre spor	H=135			H=150				H=150								
venstre spor	H=135			H=150				H=150								
PROFIL H.	4.13	4.26	3.79	4.26	3.73	4.26	3.76	4.26	3.49	4.26	2.72	4.26	2.55	4.26	2.45	4.26
TERRENG H.	4.13	4.26	3.79	4.26	3.73	4.26	3.76	4.26	3.49	4.26	2.72	4.26	2.55	4.26	2.41	4.26
HASTIGHET	5.00	5.00	5.00	5.00	5.00	5.00	5.00	5.00	5.00	5.00	5.00	5.00	5.00	5.00	5.00	5.00



Tegningens innhold:

- Eksisterende spor
- Nytt spor
- Stationer
- Vernevedligede bygninger
- Mulig røpgelede

Medfotografert

JERBANEN

JERBANEVERKET

REGION SØR

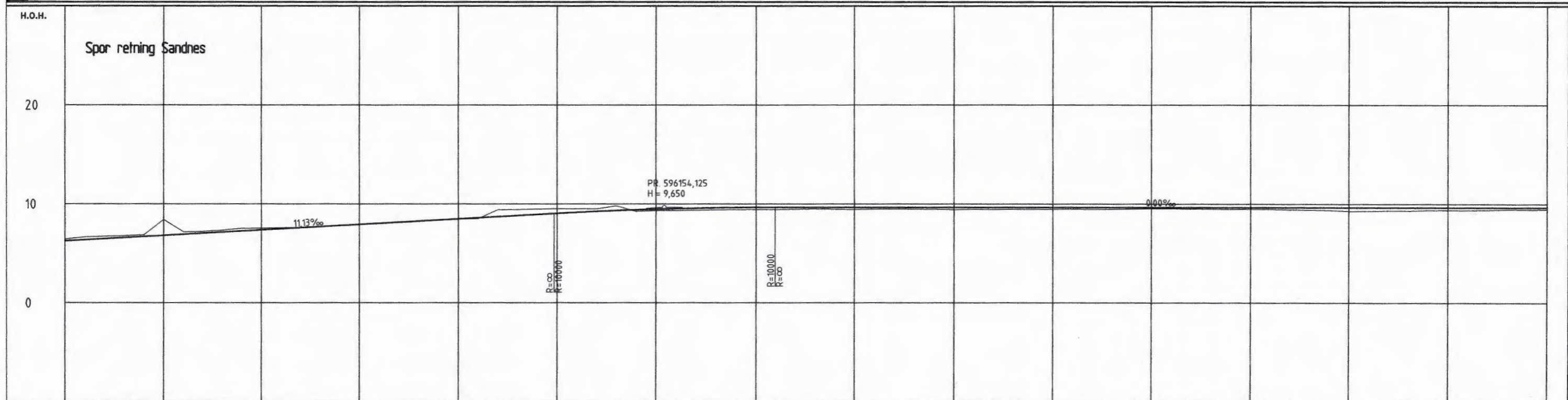
Sandnes - Kvæleberg

Sørby - Kvæleberg

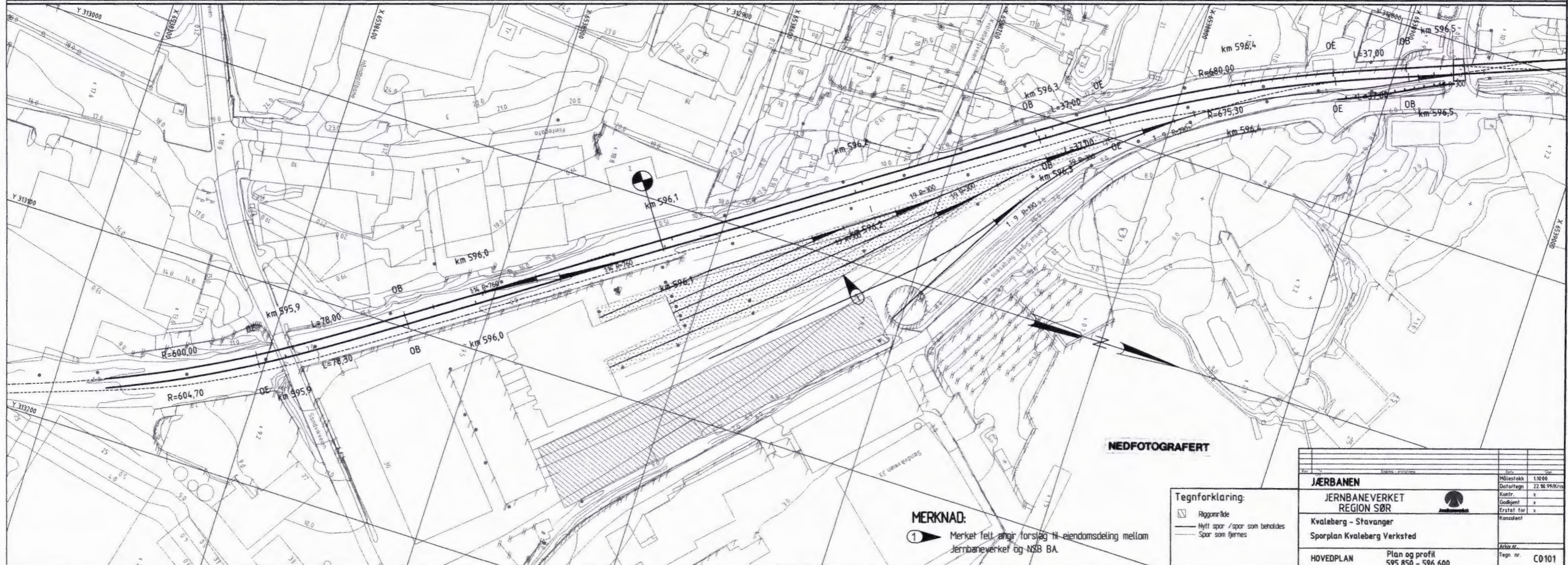
Plan og profil

pr. 595.250 - 596.000

nr. C0016




PROFIL NR	595850	595900	595950	596000	596050	596100	596150	596200	596250	596300	596350	596400	596450	596500	596550	596600
HOR.KURV. h	R=604,70	L=78,30				R=∞				L=37,00		R=675,30	L=37,00		R=∞	
HOR.KURV. v	R=600,00	L=78,00				R=∞				L=37,00		R=680,00	L=37,00		R=∞	
OVERHØYDE høyre spor	H=720					H=0						H=115			H=0	
OVERHØYDE venstre spor	H=85					H=0						H=115			H=0	
PROFIL H.																
TERRENG H.																
HASTIGHET																



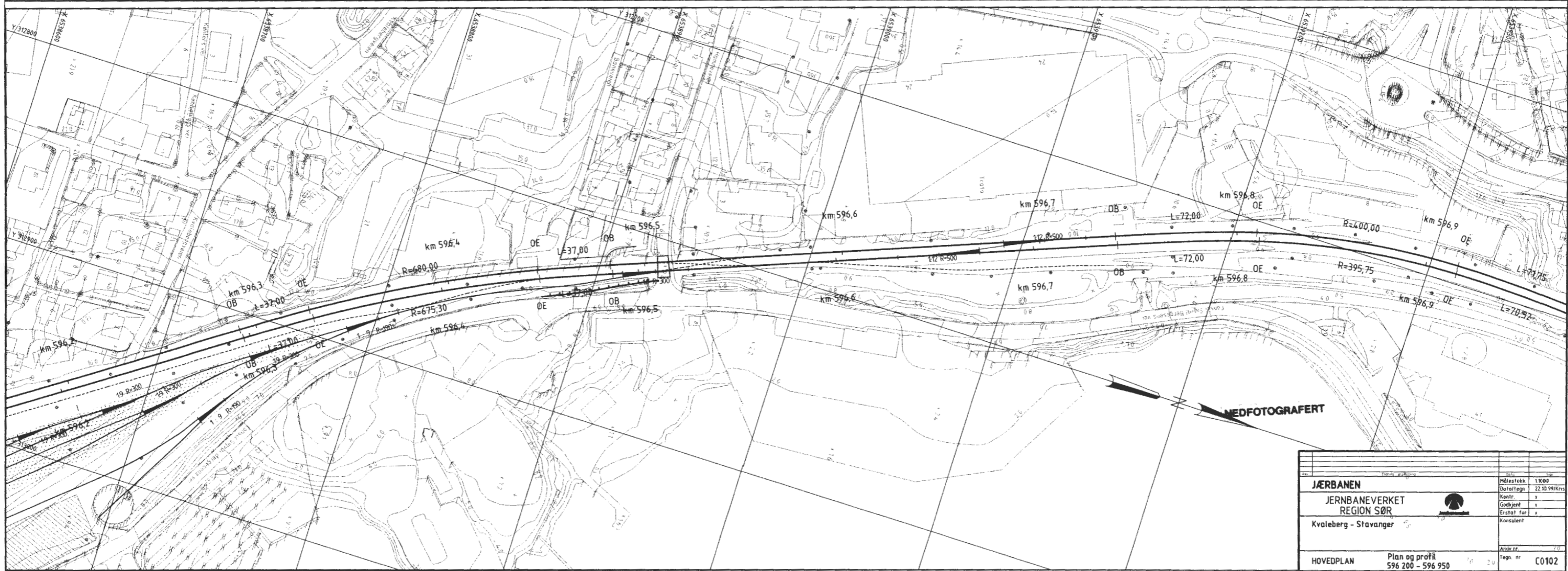
MERKNAD:
 1 Merket felt angir forslag til eiendomsdeling mellom Jernbaneverket og NSB BA.

Tegnforklaring:
 [Symbol] Riggområde
 [Symbol] Nytt spor / spor som beholdes
 [Symbol] Spor som fjernes

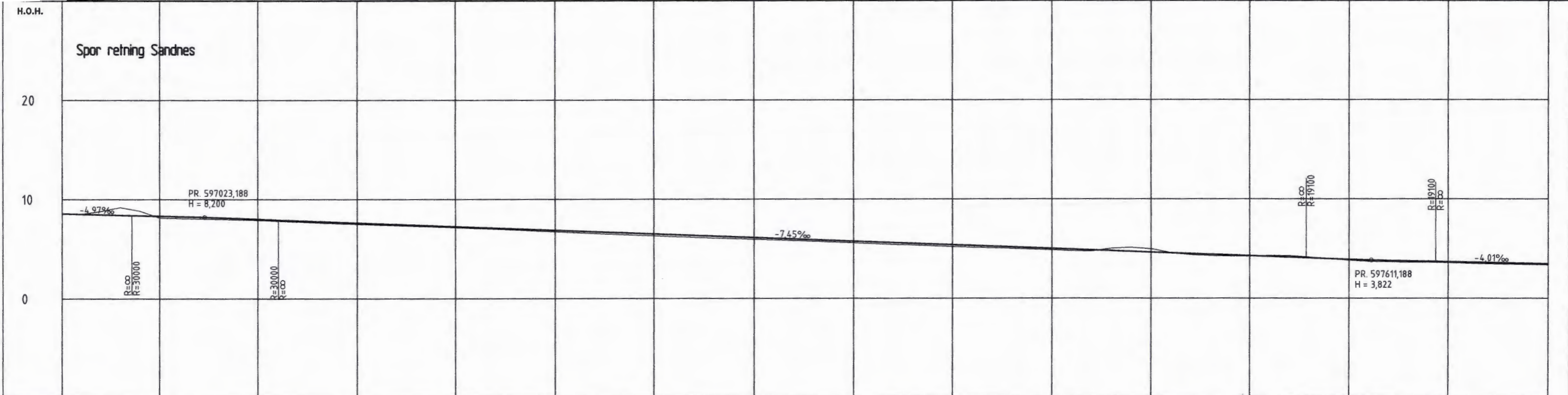
JÆRBAKEN		Målestokk	1:1000
JERNBANEVERKET REGION SØR		Dato for tegn	22.06.99/Krv
Kvaleberg - Stavanger		Konstr.	x
Sporplan Kvaleberg Verksted		Godkjent	x
		Erstat for	x
HOVEDPLAN		Plan og profil	
		595 850 - 596 600	
		Tegn nr.	C0101



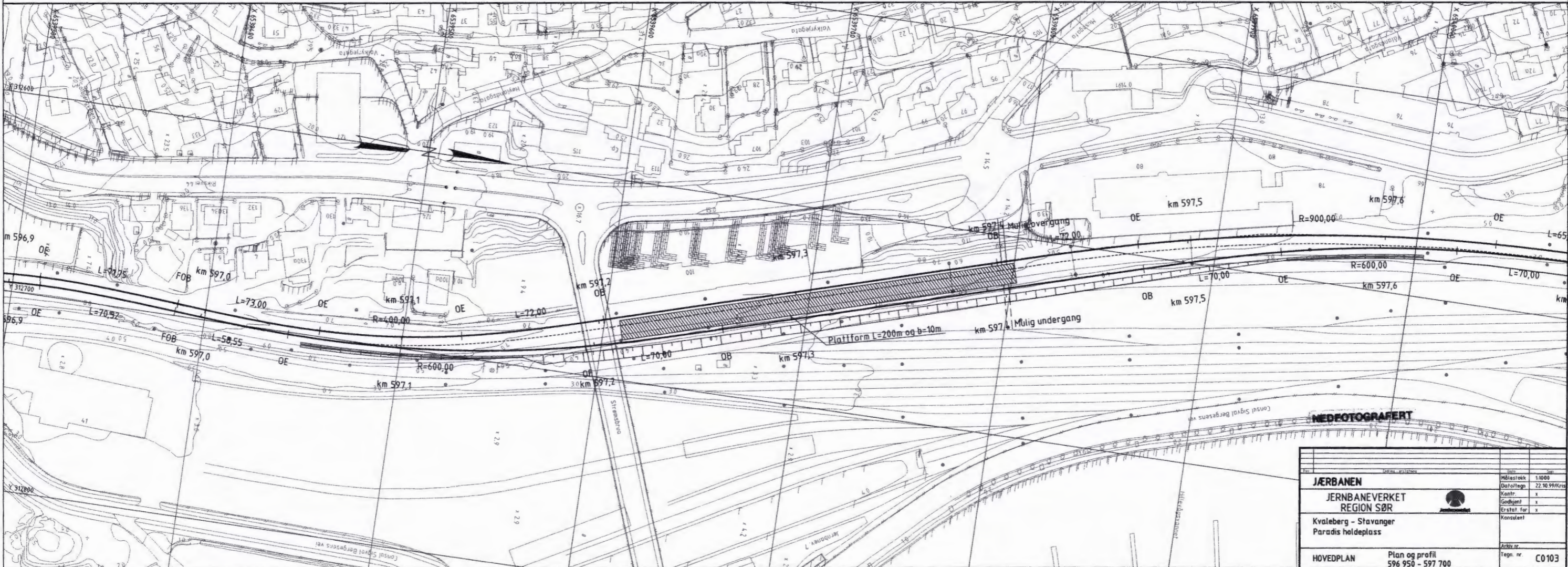
PROFIL NR	596200	596250	596300	596350	596400	596450	596500	596550	596600	596650	596700	596750	596800	596850	596900	596950												
HOR.KURV. h	R=∞	L=37.00			R=675.30	L=37.00			R=∞			L=72.00		R=395.75	L=70.32													
HOR.KURV. v	R=∞	L=37.00			R=680.00	L=37.00			R=∞			L=72.00		R=400.00	L=71.75													
OVERHØYDE høyre spor	H=0				H=115				H=0					H=140														
OVERHØYDE venstre spor	H=0				H=115				H=0					H=140														
PROFIL H.													9.26	9.21	9.16	9.11	9.06	9.01	8.96	8.91	8.86	8.81	8.76	8.71	8.66	8.61	8.56	
TERRENG H.																												
HASTIGHET																												



JÆRBAENEN		Målestokk	1:1000
JERNBANEVERKET		Dato/tegn	22.10.94/RS
REGION SØR		Kontor	
Kvaleberg - Stavanger		Godkjent	
		Erstat for	
		Konsulent	
HOVEDPLAN		Plan og profil	
596 200 - 596 950		Tegn. nr.	C0102




PROFIL	596950	597000	597050	597100	597150	597200	597250	597300	597350	597400	597450	597500	597550	597600	597650	597700
HOR.KURV. h	L=70.37	L=58.56	R=600.00	L=70.00	R=∞	R=∞	R=∞	R=∞	R=∞	L=72.00	L=70.00	R=600.00	R=600.00	L=70.00	L=65.00	L=70.00
HOR.KURV. v	L=71.75	L=73.00	R=400.00	L=72.00	R=∞	R=∞	R=∞	R=∞	R=∞	L=72.00	L=70.00	R=900.00	R=900.00	L=65.00	L=70.00	L=70.00
OVERHØYDE høyre spor			H=85	H=85	H=85	H=85	H=85	H=85	H=85	H=85	H=85	H=85	H=85	H=85	H=85	H=85
OVERHØYDE venstre spor			H=74	H=74	H=74	H=74	H=74	H=74	H=74	H=74	H=74	H=74	H=74	H=74	H=74	H=74
PROFIL H.	8.56	8.51	8.46	8.41	8.36	8.31	8.26	8.21	8.16	8.11	8.06	8.01	7.96	7.91	7.86	7.81
TERRENG H.	8.55	8.51	8.46	8.41	8.36	8.31	8.26	8.21	8.16	8.11	8.06	8.01	7.96	7.91	7.86	7.81
HASTIGHET	90 km/t L 40 km/t															

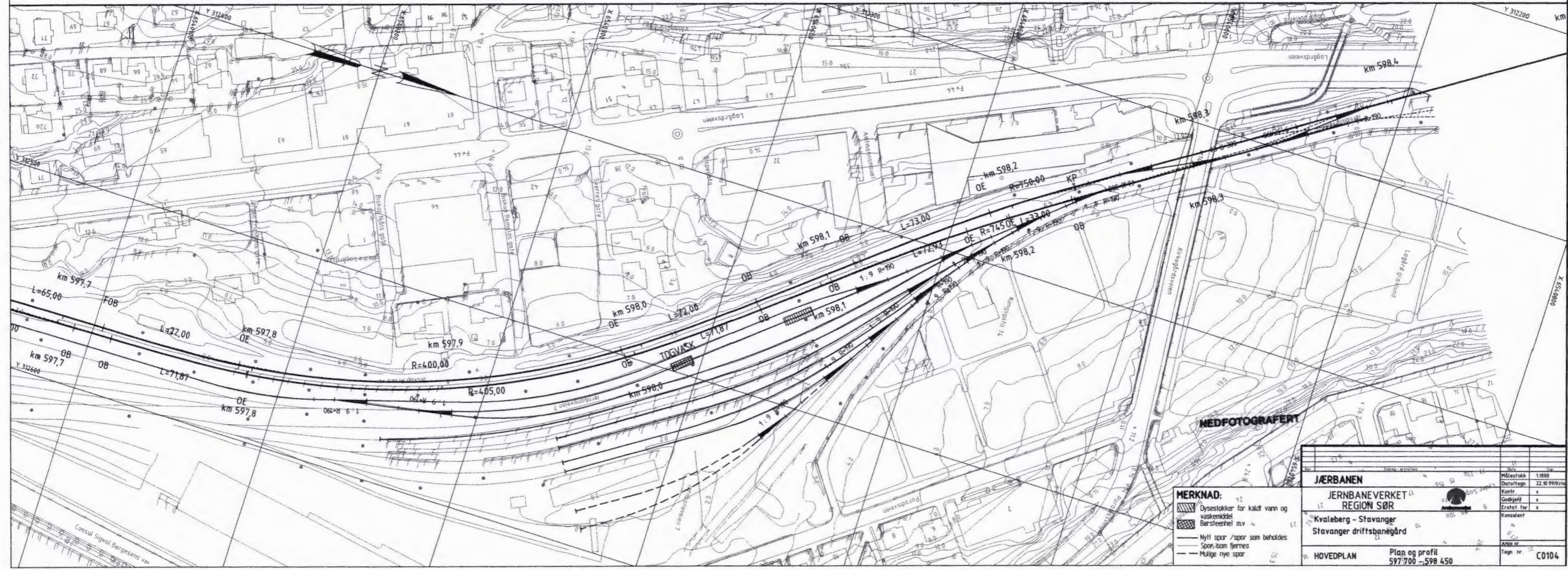


NEDFOTOGRAFERT

JÆRBANEN		Målestokk	1:500
JERNBANEVERKET		Dato/tegn	22.10.99/Krs
REGION SØR		Kontr.	x
Kvaleberg - Stavanger		Godkjent	x
Paradis holdeplass		Erstat for	x
		Konsulent	
HOVEDPLAN		Plan og profil	
		596 950 - 597 700	
		Arkiv nr.	
		Tegn. nr.	C0103



PROFIL NO	597700	597750	597800	597850	597900	597950	598000	598050	598100	598150	598200	598250	598300	598350	598400	598450
HOR.KURV. h	L=70.00	L=74.67			R=405.00			L=71.87	R=∞	L=72.94	R=745.00	L=33.00		R=∞		
HOR.KURV. v	L=65.00	L=72.00			R=400.00			L=72.00	R=∞	L=73.00	R=750.00	L=73.00		R=∞		
OVERHØYDE høyre spor					H=0				H=0		H=0			H=0		
OVERHØYDE venstre spor					H=0				H=0		H=0			H=0		
PROFIL H.	3.34	3.43	3.26	3.34	3.33	3.33	3.33	3.33	3.33	3.33	3.33	3.33	3.33	3.33	3.33	3.33
TERRENG H.	3.35	3.26	3.26	3.26	3.26	3.26	3.26	3.26	3.26	3.26	3.26	3.26	3.26	3.26	3.26	3.26
HASTIGHET																



- MERKNAD:**
- Dysestokker for kaldt vann og vaskemiddel
 - Børstestein mv.
 - Nytt spor / spor som beholdes
 - Spor, som fjernes
 - Mulige nye spor

JÆRBANEN

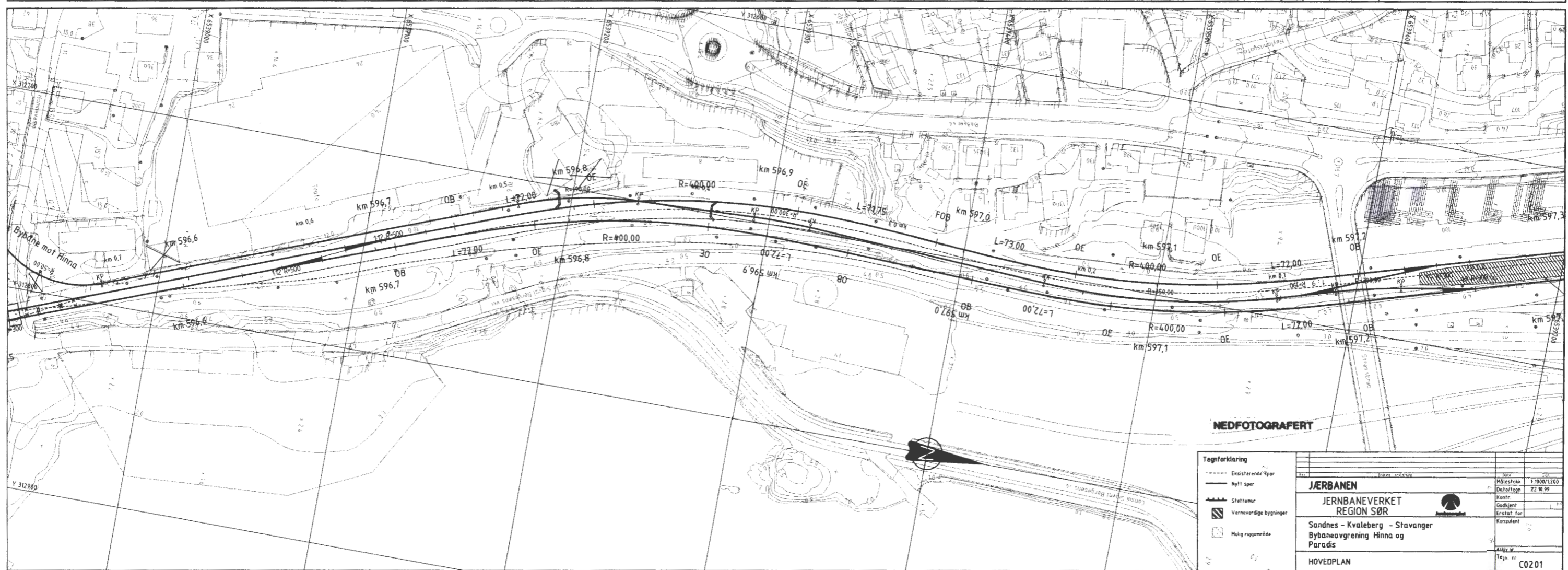
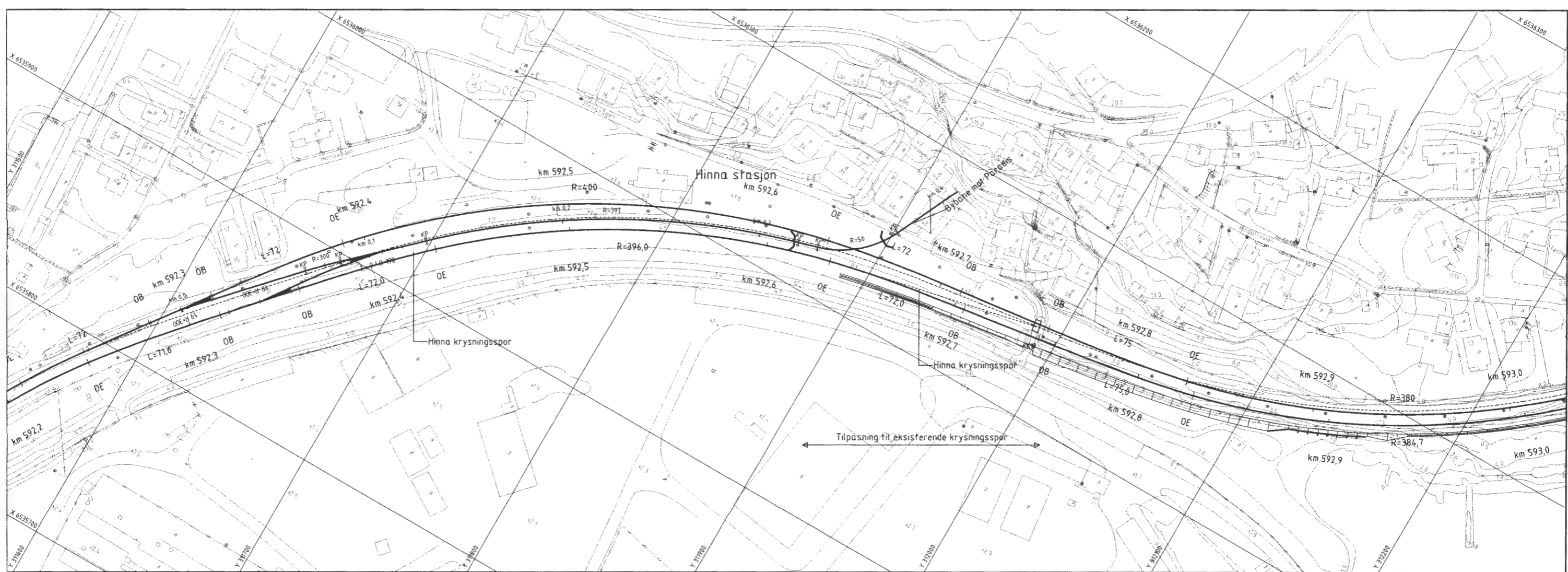
JERNBANEVERKET
REGION SØR

Kvaløberg - Stavanger
Stavanger driftsbanegård

HOVEDPLAN Plan og profil
597.700 - 598.450

Målestokk 1:1000
Dato/tegn 22.11.99/RS
Kontrollert x
Godkjent x
Erstat for x
Konsulent

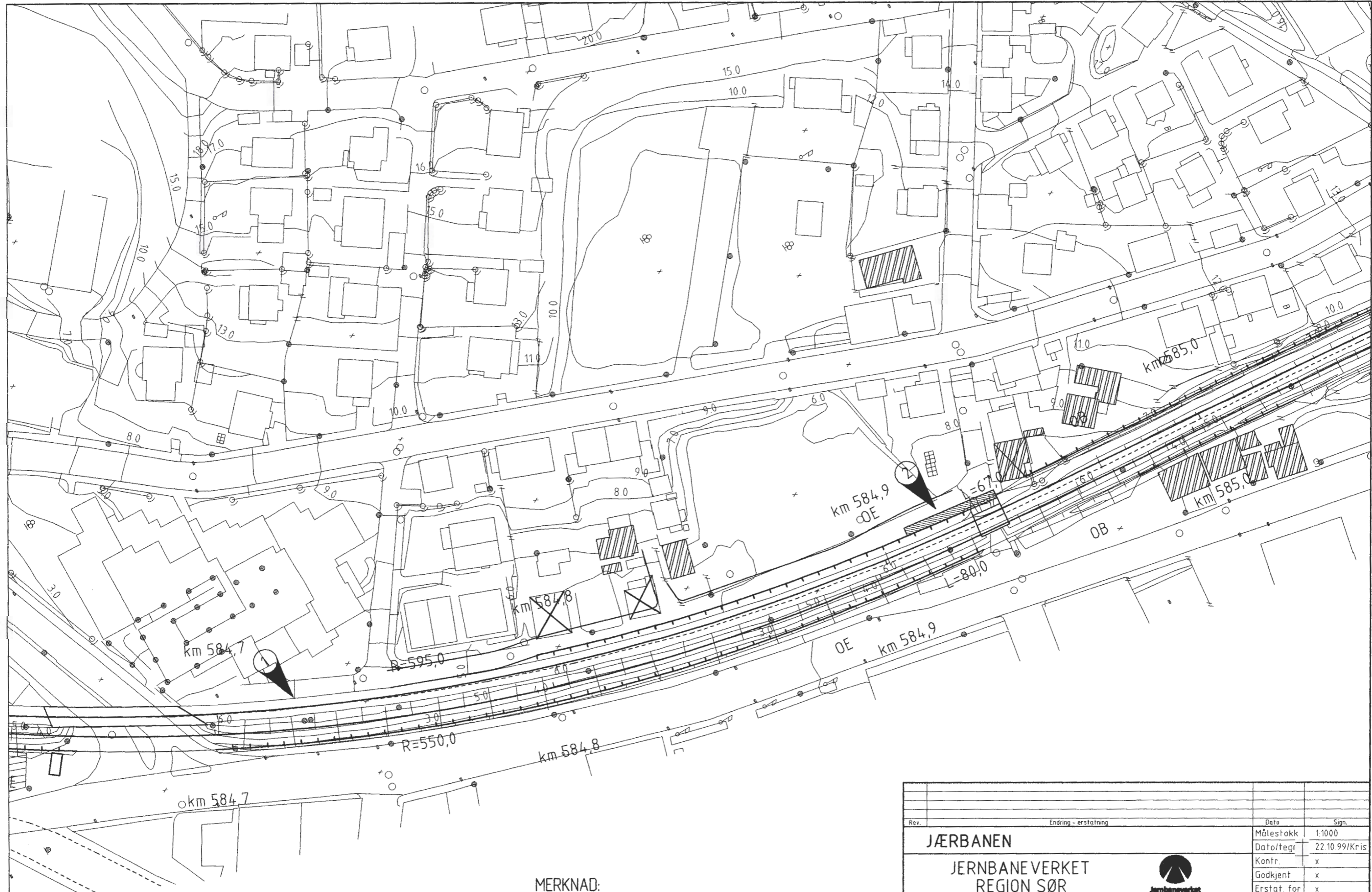
Tegn nr. C0104



NEDFOTOGRAFERT

- Tegnforklaring
- Eksisterende spor
 - Nytt spor
 - ▬ Støttetur
 - ▨ Vernevedige bygninger
 - ▤ Mulig røgnområde

JÆRBANEN		Dato: 22.10.99	
JERNBANEVERKET		Målestokk: 1:1000/1:200	
REGION SØR		Dato/tegn: 22.10.99	
Sandnes - Kvaleberg - Stavanger		Kontr.:	
Bybaneavgreining Hinna og Paradis		Godkjent:	
HOVEDPLAN		Erstat. for:	
		Konsulent:	
		Tegn. nr.:	
		18. pp. nr. C0201	



MERKNAD:


Eksisterende mur mot veg beholdes frem til profil 584 790. Forutsatt at støyskjerm og evt. KL-mast kan monteres på eksisterende mur. Fra 584 790 bygges tilsvarende ny mur ca 3,5 m fra spornmidt. Se tegn F5.
 Planlagt rampe parallelt med sporet. Se tegninger for K5.

Rev.	Endring - erstating	Date	Sign.
JÆRBANEN JERNBANEVERKET REGION SØR		Målestokk	1:1000
		Dato/tegr	22.10.99/Kris
Sandnes - Stavanger Vegomlegging av Markveien		Kontr.	x
		Godkjent	x
HOVEDPLAN		Erstat for	x
		Konsulent	
Plan pr. 584 700 - 584 935		Arkiv nr.	Tegn. nr.
			D1

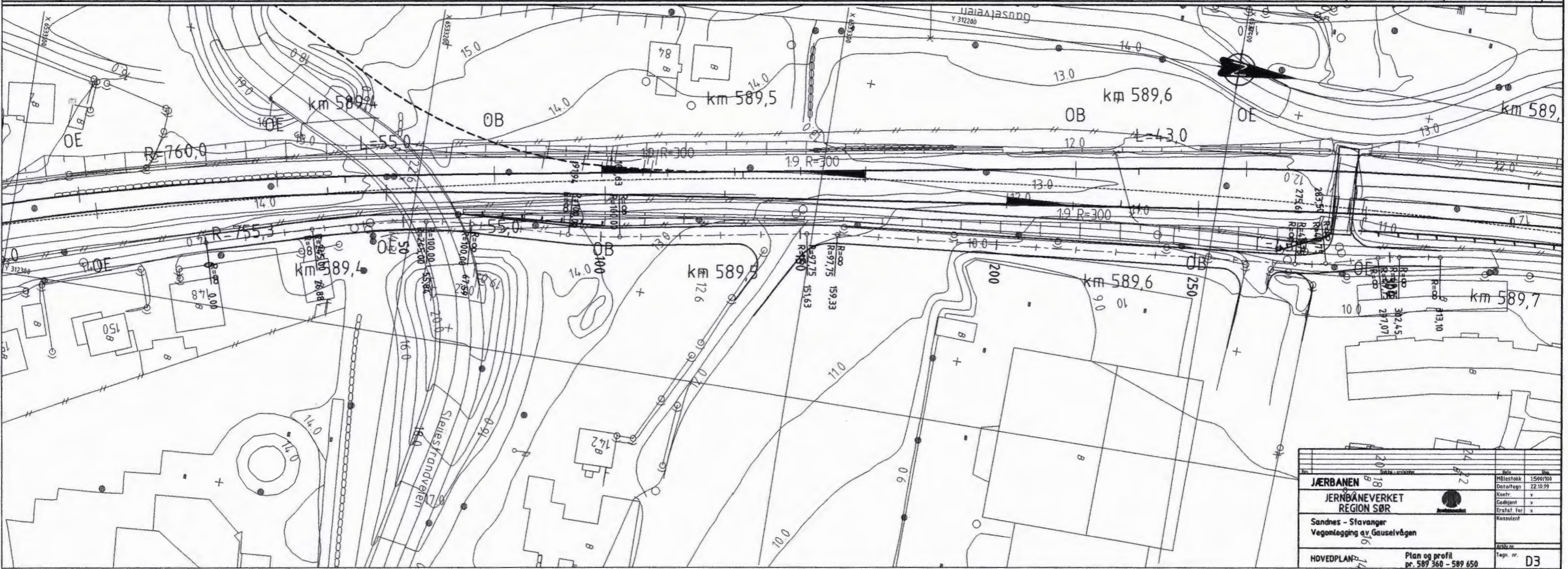




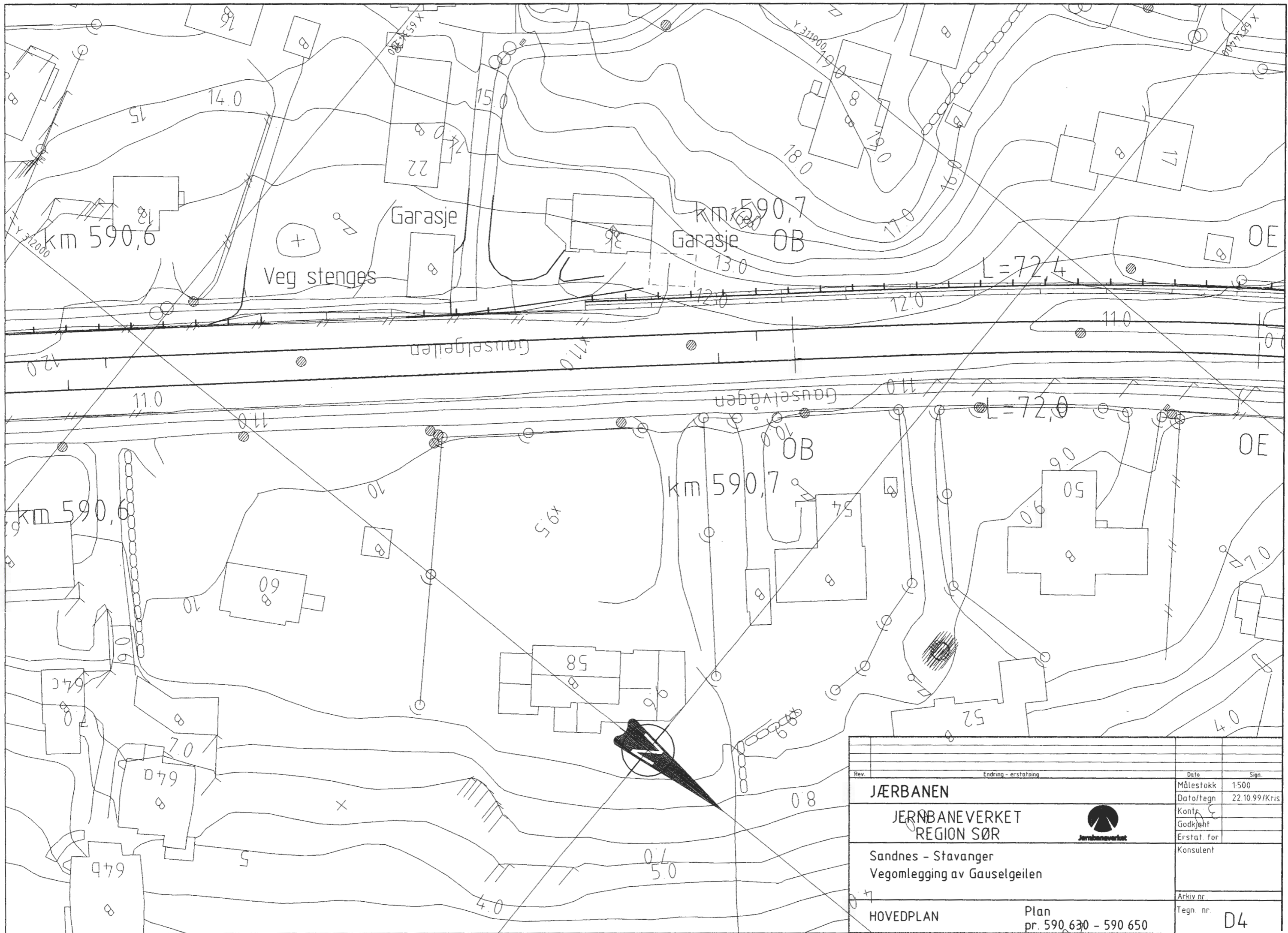
Rev.	Endring - erstatning	Dato	Sign.
JÆRBAKEN		Målestokk	1:1000
JERNBANEVERKET		Dato/tegn	22.10.99
REGION SØR		Kontr.	x
Sandnes - Stavanger Vegomlegging av Viggo Hansteens vei		Godkjent	x
		Erstat. for	x
HOVEDPLAN		Konsulent	
Plan pr. 585 750 - 585 860		Arkiv nr.	
		Tegn. nr.	D2



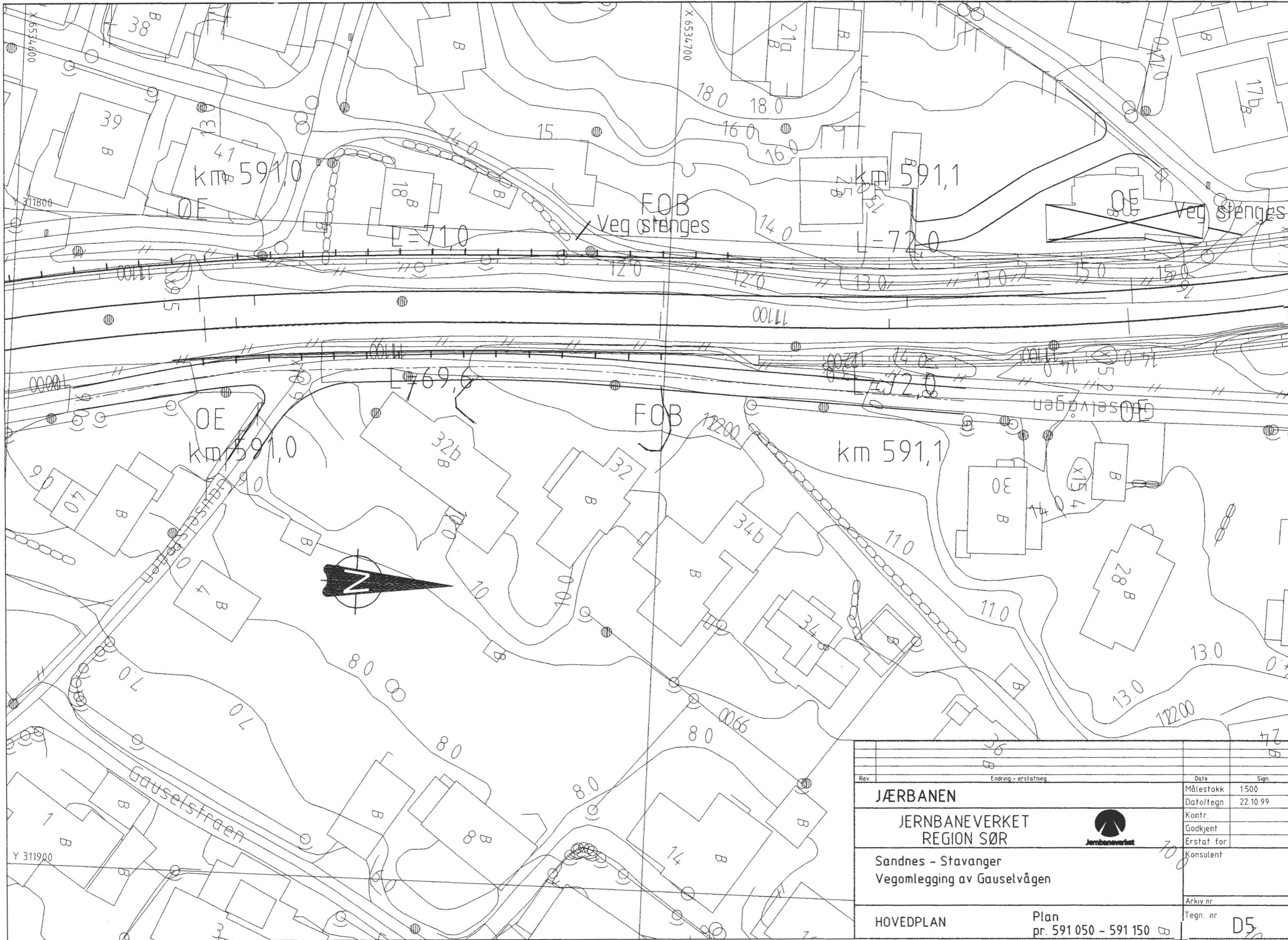
PROFIL NR. 0	25	50	75	100	125	150	175	200	225	250	275	300	325	350	375
HOR.KURV.	R=∞	R=245	R=100	R=∞	R=100	R=∞	R=98		R=∞		R=48	R=∞	R=∞		
BREDEUTV.												IR=50			
TVERRFALL															
H.kj.b.k.															
V.kj.b.k.															
PROFIL H.															
TERRENG H.	14,07	14,16	14,19	14,22	14,25	14,28	14,30	14,32	14,35	14,37	14,40	14,43	14,47	14,50	14,53
OVERBYGN.T.															



JÆRBANEN		Målestok	1:500/100
JERNBÅNEVERKET		Dato/tegn	22.10.99
REGION SØR		Konstr.	x
Sandnes - Stavanger		Godkjant	x
Vegomlegging av Gauselvågen		Erstat for	x
HOVEDPLAN		Konsulert	
Plan og profil		Arktid	
pr. 589 360 - 589 650		Tagt. nr.	D3

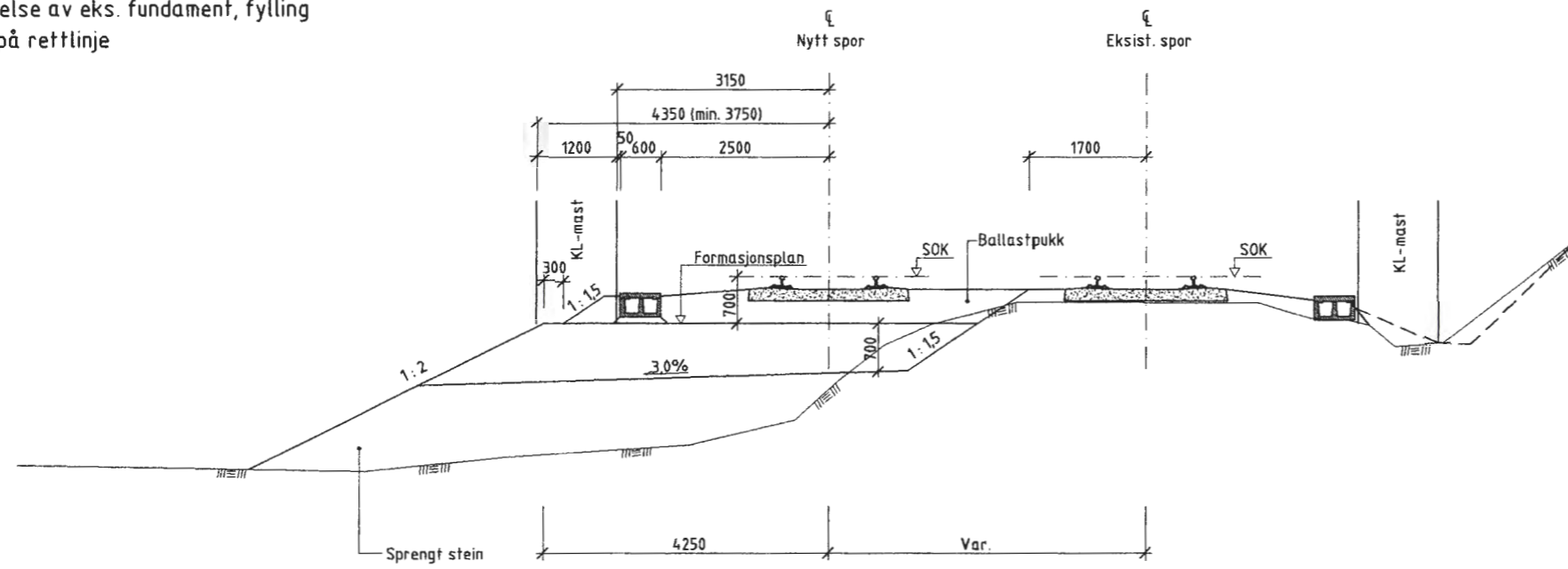


Rev.	Endring - erstatning	Dato	Sign.
		Målestokk 1:500	
		Dato/tegn 22.10.99/Kris	
JÆRBALEN JERNBANEVERKET REGION SØR		Kontrollert	
		Godkjent	
Sandnes - Stavanger Vegomlegging av Gauselgeilen		Erstat for	
HOVEDPLAN		Konsulent	
Plan pr. 590 630 - 590 650		Arkiv nr.	
		Tegn. nr.	D4

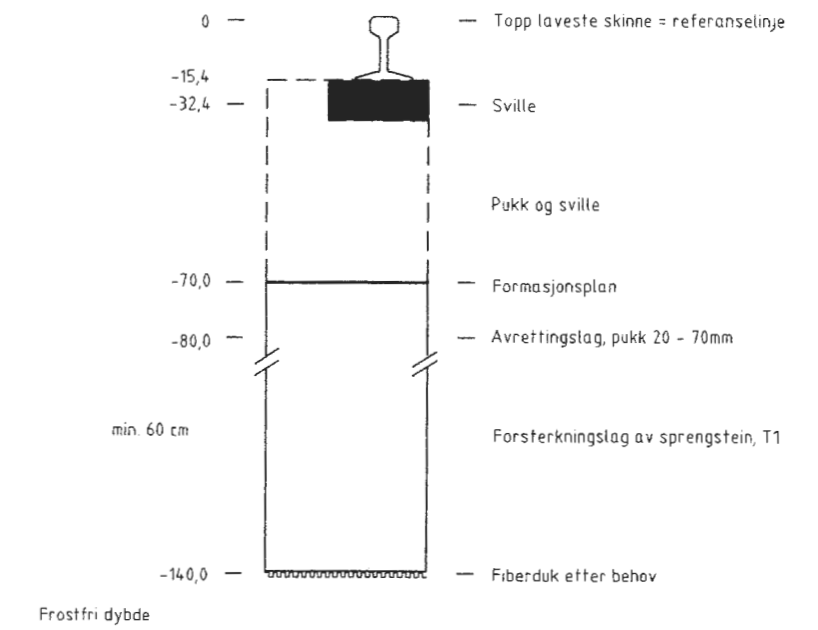


Rev.	Endring - erstatning	Date	Sign.
JÆRBANEN		Målestokk	1500
JERNBANEVERKET		Dato/tegn	22.10.99
REGION SØR		Kontr.	
Sandnes - Stavanger		Godkjent	
Vegomlegging av Gauselvågen		Erstat for	
		Konsulent	
HOVEDPLAN		Plan	
		pr. 591 050 - 591 150	
		Arkiv nr.	
		Tegn. nr.	D5

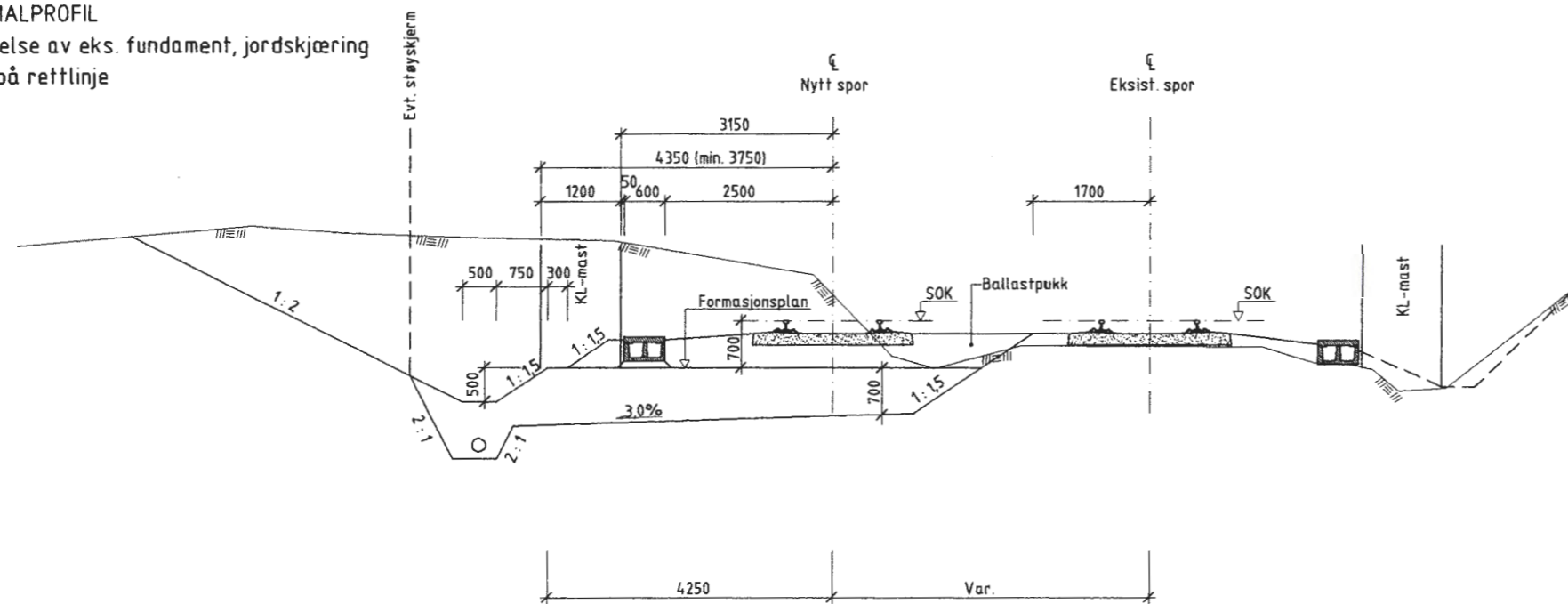
NORMALPROFIL
Utvidelse av eks. fundament, fylling
Vist på rettlinj



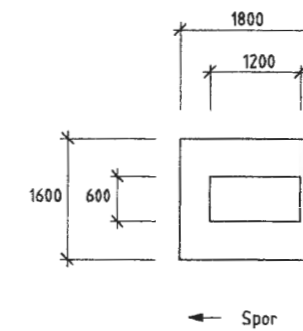
Overbygning fylling/jordskjæring



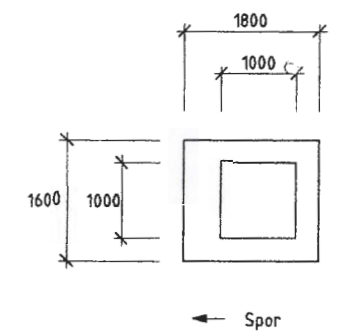
NORMALPROFIL
Utvidelse av eks. fundament, jordskjæring
Vist på rettlinj



Mastefundament B3



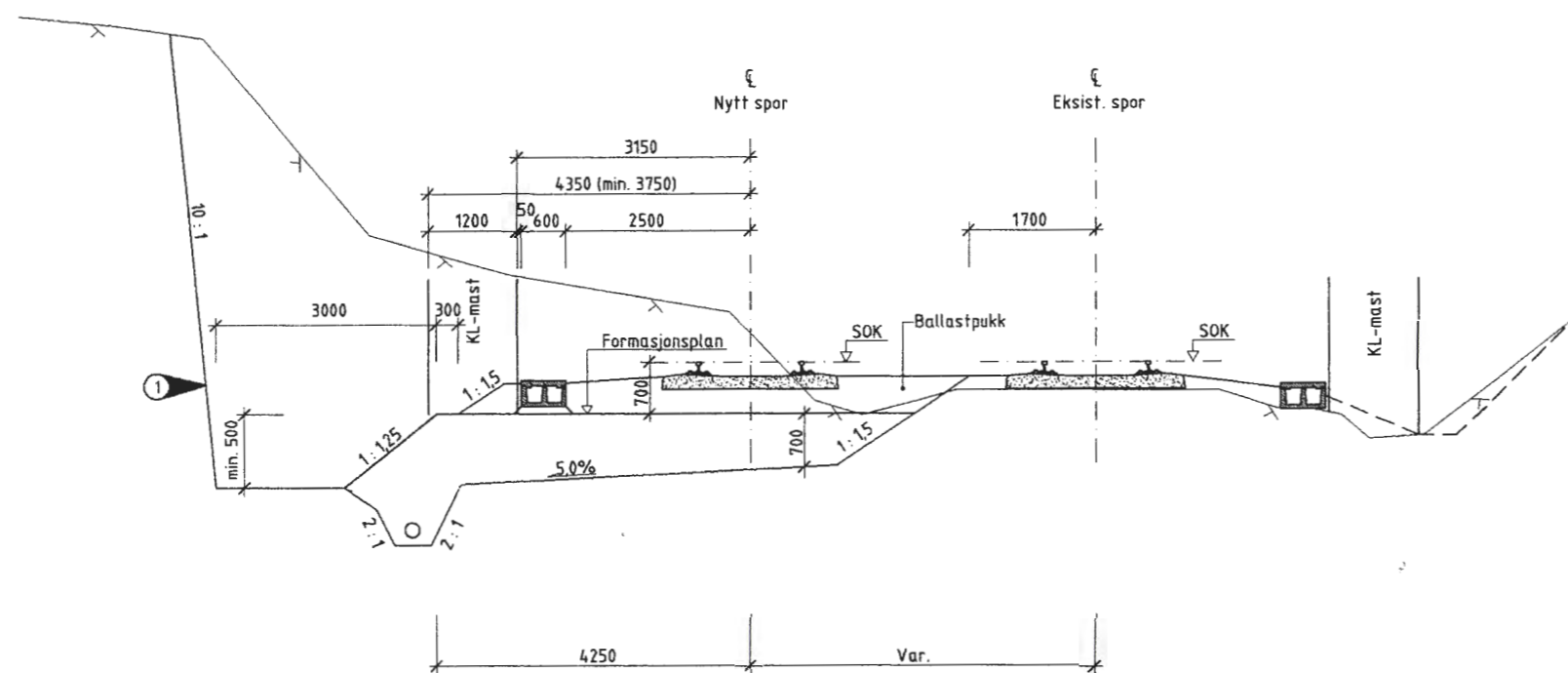
Mastefundament H3



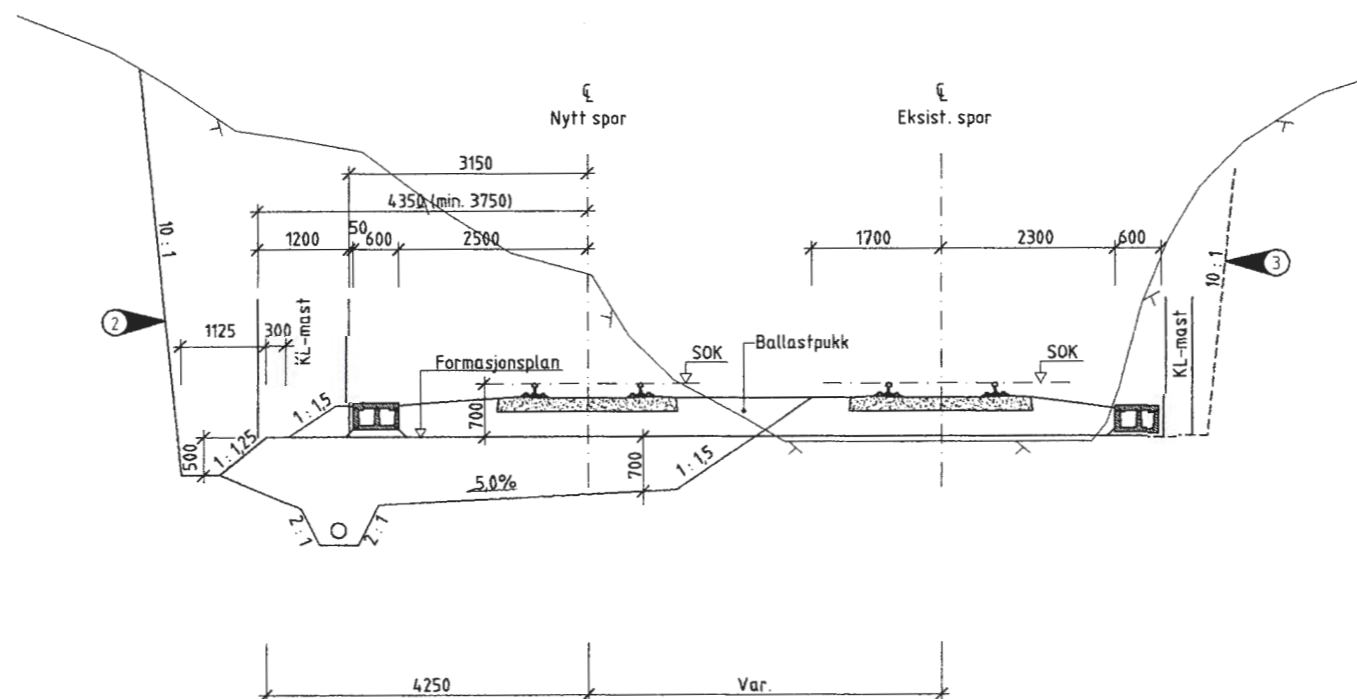
NEDFOTOGRAFERT TIL
HALV MÅLESTOKK

JÆRBANEN		Målestokk	1:50
JERNBANEVERKET REGION SØR		Dato/tegn	07.10.99
Sandnes - Stavanger		Kontr.	
		Godkjent	
		Erstat for	
		Konsulent	
HØVEDPLAN		Tegn. nr.	F1

NORMALPROFIL
 Utvidelse av eks. fundament, fjellskjæring
 Vist på rettlinje



NORMALPROFIL
 Fjellskjæring, minimumsprofil
 Vist på rettlinje



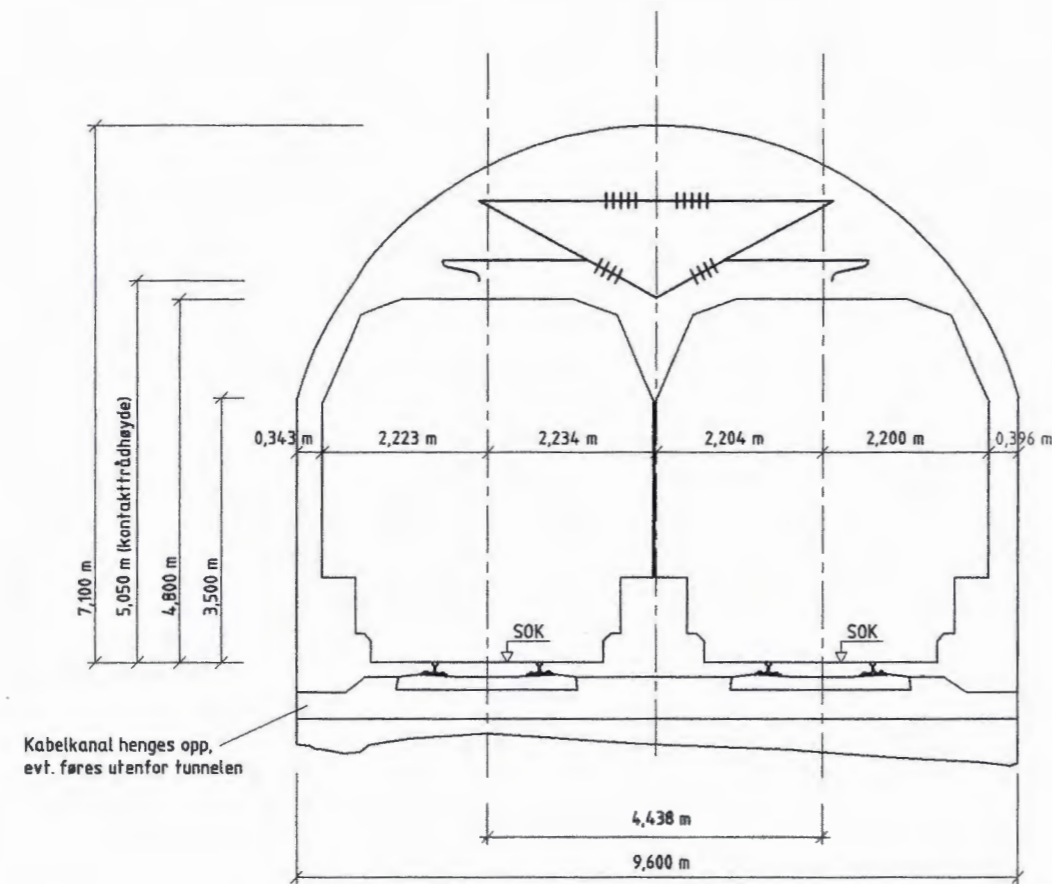
MERKNADER:

- ① Bredde og dybde på fanggrøften er avhengig av helning og høyde på skjæring, vist for H = 5-10 m
- ② Forutsetter omfattende permanent sikring (med bolter, nett m.m.)
- ③ Langs eksisterende spor strosses det nisser for KL-master

NEDFOTOGRAFERT TIL
 HALV MÅLESTOKK

JERBANEN		Målestokk	1:50
JERNBANEVERKET REGION SØR		Dato/tegn	07.12.99
Sandnes - Stavanger		Kontr.	
		Godkjent	
		Erstat for	
		Konsulent	
HOVEDPLAN	Normalprofiler, Jernbane	Te. nr.	F2

NORMALPROFIL
Lurahammeren tunnel

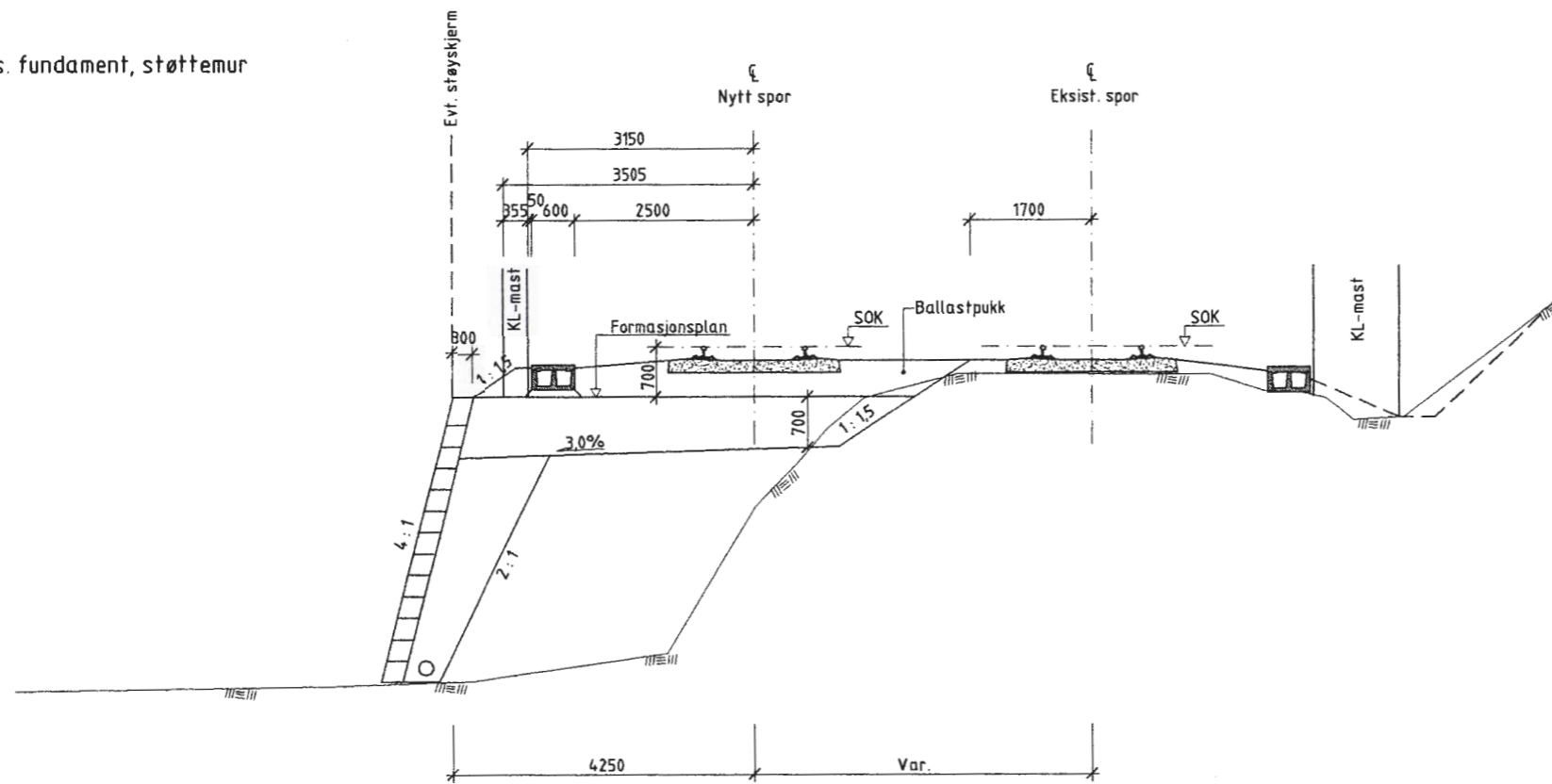


Minste tverrsnitt A-96
Tillater fremføring av transporter i henhold til NSB K

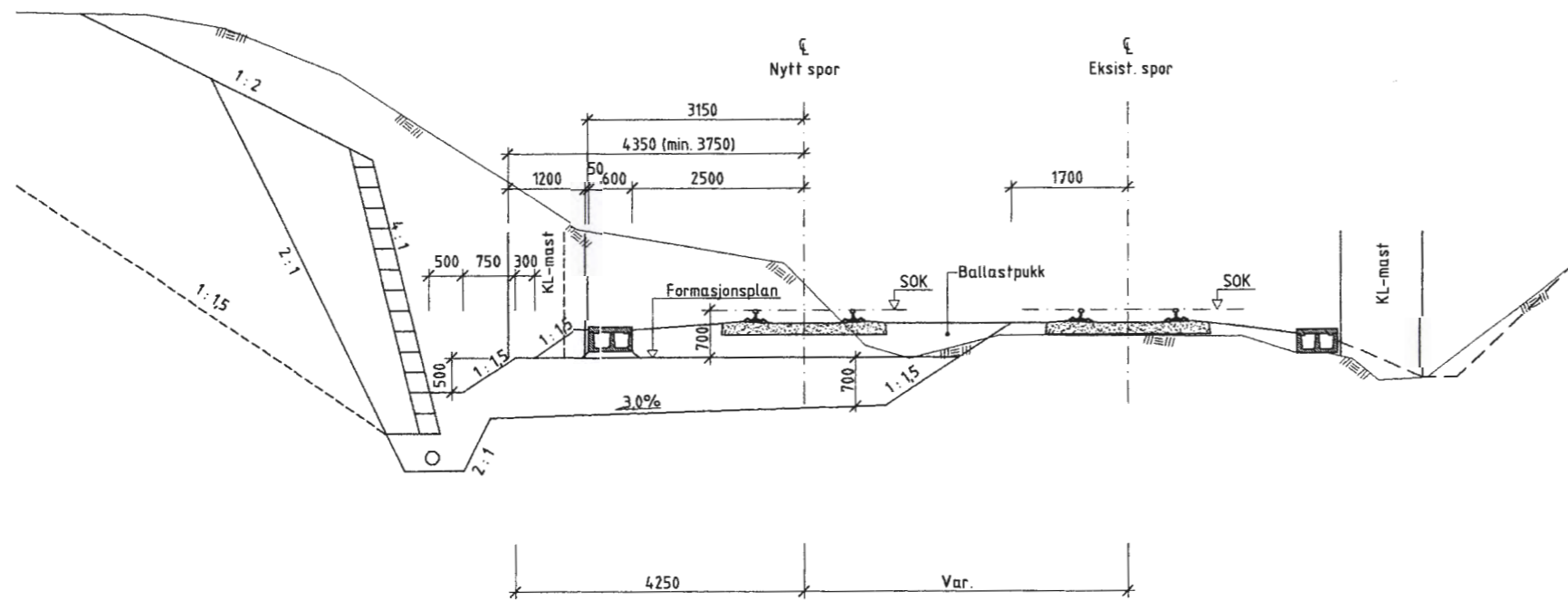
NEDFOTOGRAFERT TIL
HALV MÅLESTOKK

JÆRBANEN		Målestokk	1:50
JERNBANEVERKET		Dato/Teqn	25.05.99
REGION SØR		Kontor	
Sandnes - Stavanger		Godkjent	
		Erstat. for	
		Konstent	
HOVEDPLAN		Teqn. nr.	F3

NORMALPROFIL
 Utvidelse av eks. fundament, støttemur
 Vist på rettlinje



NORMALPROFIL
 Utvidelse av eks. fundament, støttemur
 Vist på rettlinje'

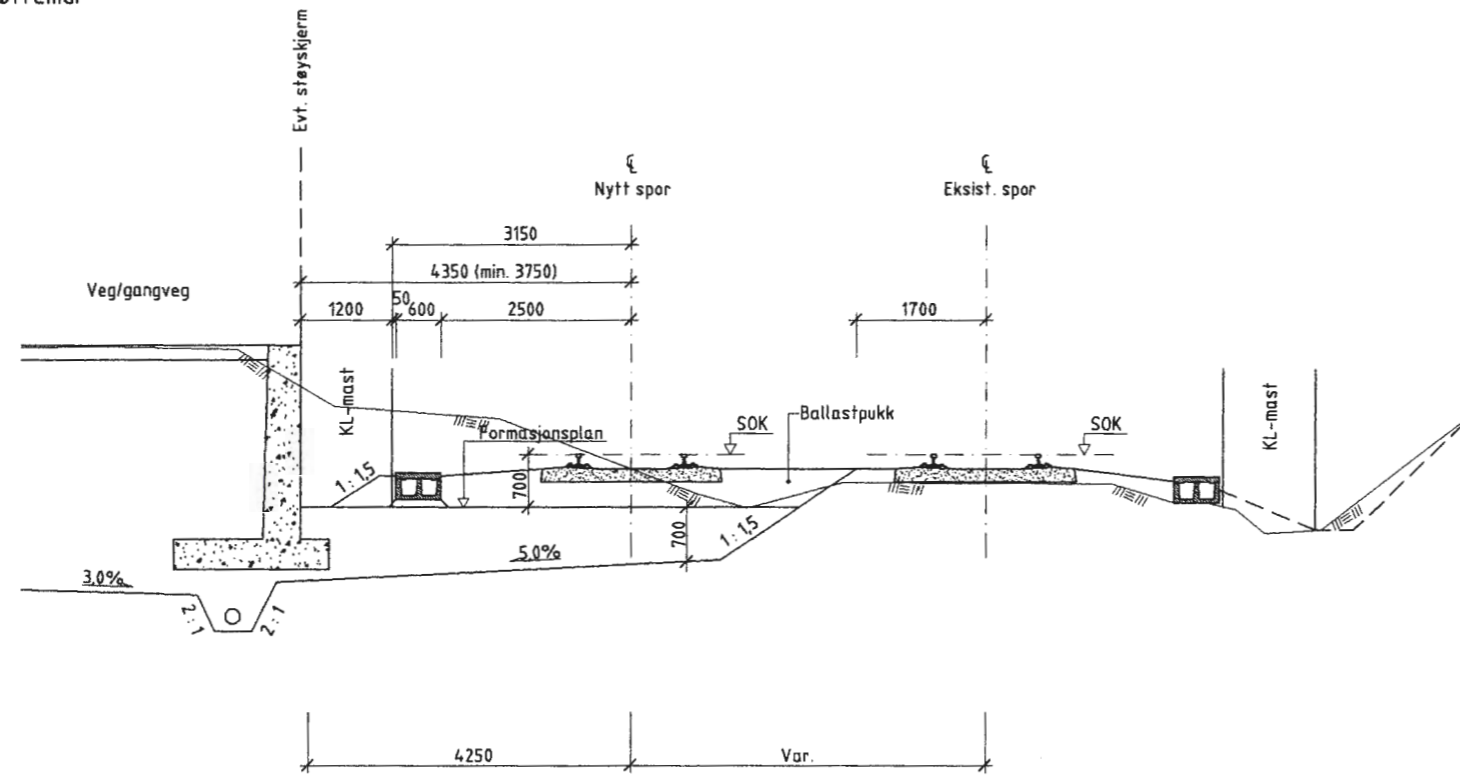


NEDFOTOGRAFERT TIL
 HALV MÅLESTOKK

JÆRBANEN		Dato	150
JERNBANEVERKET		Prosjekt	07.10.99
REGION SØR		Kontr.	
Sandnes - Stavanger		Godkjent	
		Erstat for	
		Konsulent	
HOVEDPLAN		Normalprofiler, Jernbane	F4

NORMALPROFIL

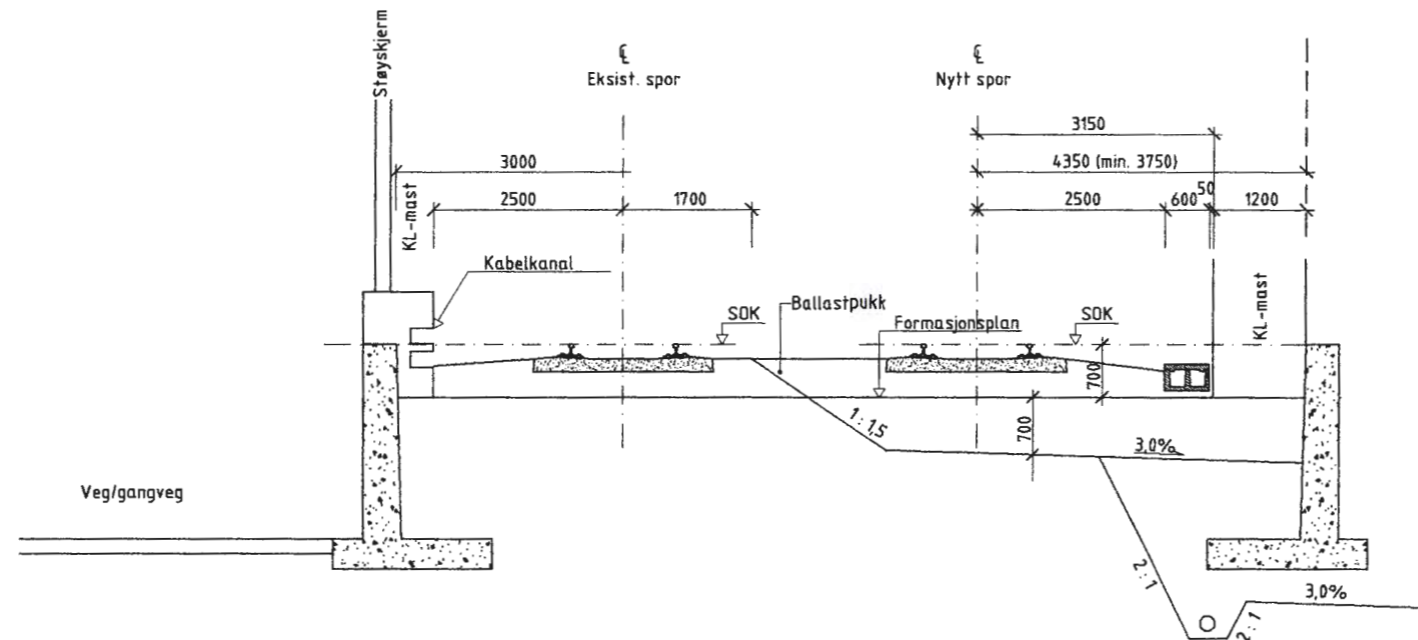
Utvidelse av eks. fundament, støttetur
Vist på rettlinje



NORMALPROFIL

For profil 584 700 - 584 800

Forslag til hvordan støyskjerm, KL-mast og kabelkanal kan integreres i støttetur.
Løsningen forutsetter B3-mast. Det må tas hensyn til kurveutslag ved detaljering.



NEDFOTOGRAFERT TIL
HALV MÅLESTOKK

JÆRBANEN		Målestokk	1:50
JERNBANEVERKET REGION SØR		Dato/tegn	07.10.99
Sandnes - Stavanger		Konstr.	
		Godkjent	
		Erstat for	
		Konsulent	
HOVEDPLAN		Normalprofiler, Jernbane	Tegn. nr. F5

Ganddal godsterminal

GANDDAL St.

Km. 579,914

Km. 580,090

Km. 580,477

Km. 580,838

Km. 580,896

Ålgårdbanen

SANDNES St. (Gml.)

SANDNES NYE

Km. 583,068

Km. 583,083

Km. 584,159

Km. 584,298

Km. 584,393

Km. 584,502

Buttspor


Havnespor

Lura Bp. →

Merknad:



Sporforbindelsen bygges hvis bybane mot Forus utgår.

Rev.	Endring - erstatning	Dato	Sign.
		Målestokk	x
		Dato/tegn	22.10.99
JÆRBANEN JERNBANEVERKET REGION SØR 		Kontr.	x
		Godkjent	x
		Erstat for	x
		Konsulent	
		Arkiv nr.	
HOVEDPLAN Skjematisk sporplan		Tegn. nr.	Y0101

Sandnes St.

LURA Bp.

Bybane til Forus

Km. 585,781

Km. 585,879

Rv. 44

Km. 588,546

Km. 588,850

Buttspor

(Eksist. kryssningsspor)

Sønnichsen S.Sp.

GAUSEL St.

JÅTTA Hp.

HINNA Bp.

Km. 589,148

Km. 589,268

Bybane til Forus

Km. 589,502

Km. 589,605

Km. 590,438

Km. 590,558

Jåttavågen

Km. 592,282

Km. 592,322

Km. 592,415

Bybane til Paradis

SØRBØ St.

Km. 593,411

Km. 593,531

Km. 593,646


Km. 593,766

Hillevåg St.

Merknad:



Sporforbindelsen er aktuell hvis det bygges bybane mot Forus.

Rev.	Endring - erstatning	Date	Sign.
JÆRBANEN		Målestokk	x
JERNBANEVERKET		Dato/tegn	22.10.99
REGION SØR		Kontr.	x
		Godkjent	x
		Erstat. for	x
Dobbeltspor Sandnes - Stavanger		Konsulent	
HOVEDPLAN Skjematisk sporplan		Arkiv nr.	
		Tegn. nr.	Y0102

MARIERO

HILLEVÅG St.

HINNA

Breifidttveien

Sandvikveien

Km. 595,979

Km. 596,099

Hamneveien

Km. 596,525

Km. 596,631

Km. 596,727



Kvaleberg

(verksted / svingskive)



PARADIS Hp.

Km. 597,165

Strømsbrua

Km. 597,263

Km. 597,281

Km. 597,600

Km. 598,240

Km. 598,250

Km. 598,327

Km. 598,398

STAVANGER STASJON

Bybane til Hinna



Paradis

(driftsbanegård)

Evt. bybane til Fiskepiren

Rev.	Endring - erstatning	Dato	Sign.
		Målestokk	x
		Dato/tegn	22.10.99
		Kontr.	x
		Godkjent	x
		Erstat. for	x
		Konsulent	
		Arkiv nr.	
		Tegn. nr.	Y0103

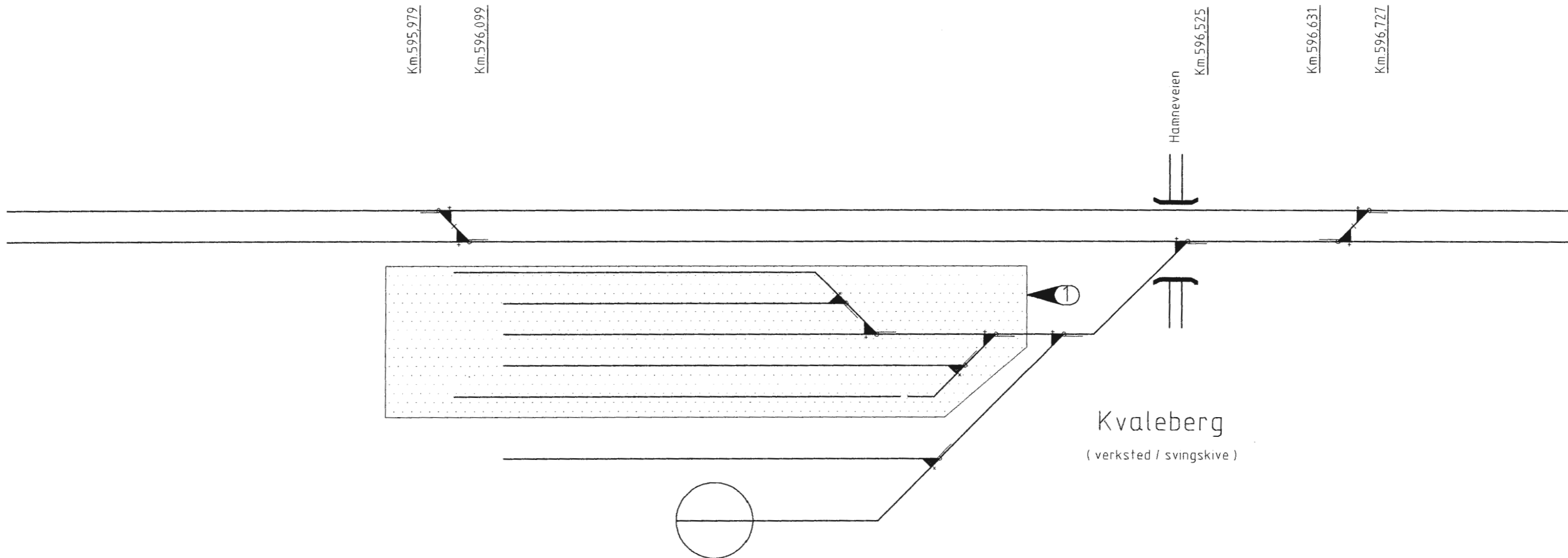
JÆRBANEN

JERNBANEVERKET
REGION SØR




Dobbeltspor Sandnes - Stavanger

HOVEDPLAN Skjematisk sporplan

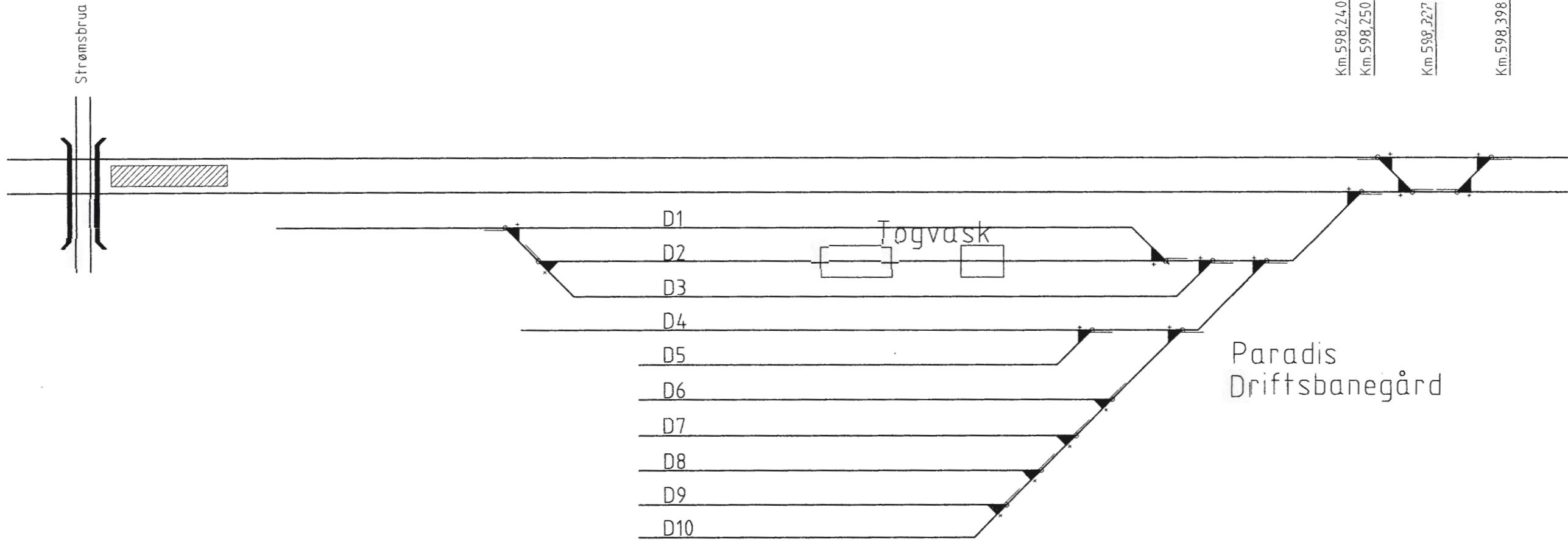



MERKNAD:

① Merket felt angir forslag til eiendomsdeling mellom Jernbaneverket og NSB BA.


Rev.	Endring - erstatning	Dato	Sign.
JÆRBANEN		Målestokk	x
JERNBANEVERKET REGION SØR		Dato/tegn	22.10.99
 Dobbeltspor Sandnes - Stavanger Kvaleberg verksted/svingskive		Kontr.	x
		Godkjent	x
		Erstat for	x
		Konsulent	
		Arkiv nr.	
HOVEDPLAN Skjematisk sporplan		Tegn nr.	Y0104

PARADIS Hp.




Rev.	Endring - erstatning	Dato	Sign.
		Målestokk	x
		Dato/tegr.	22.10.99
JÆRBANEN JERNBANEVERKET REGION SØR 		Kontr.	x
		Godkjent	x
		Erstat for	x
		Konsulent	
Dobbeltspor Sandnes - Stavanger Paradis driftsbanegård		Arkiv nr.	
HOVEDPLAN Skjematisk sporplan		Tegn. nr.	Y0105

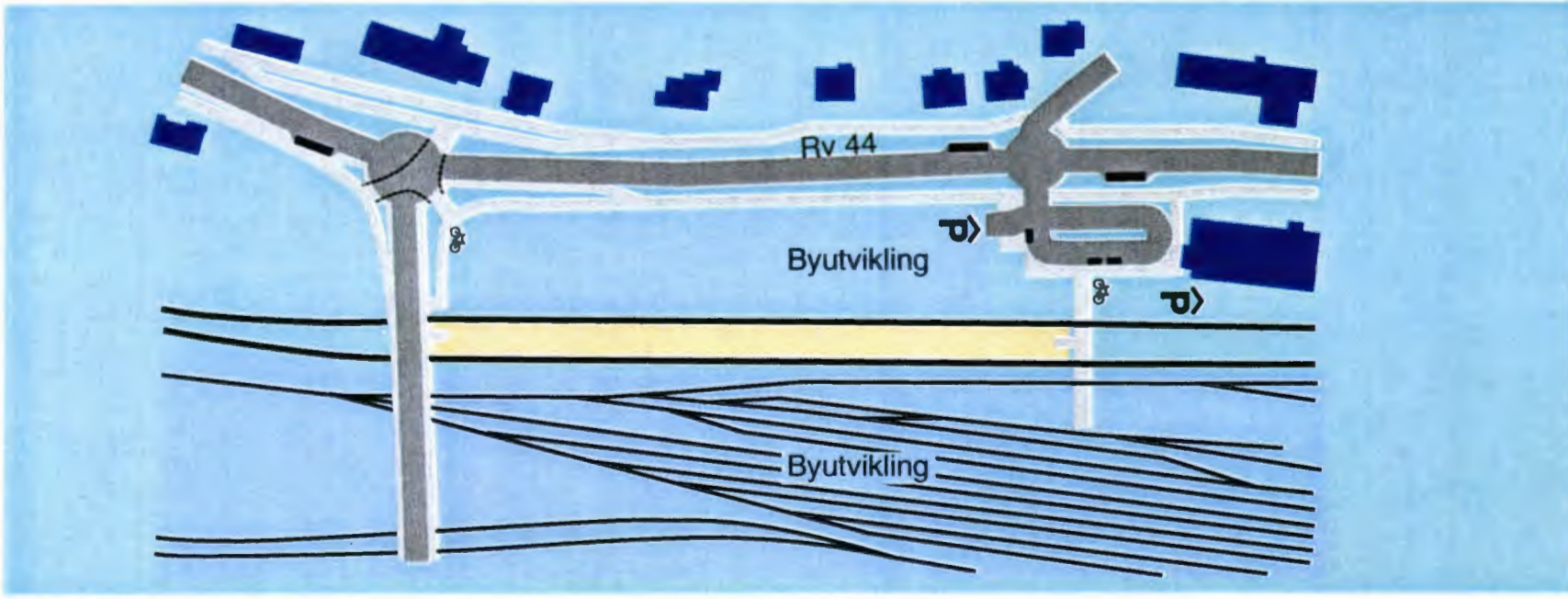
Gausel holdeplass



Jåttå holdeplass



Paradis holdeplass



Hastighetsprofil Ganddal-Stavanger

— Plusshastighet
- - Fremtidig krengetog

