

Takstprotokoller  
Drammenbanen  
(6.) Asker 1947-1980.

JERNBANEVERKET  
BIBLIOTEKET



101634

# Skylddeling i Asker

Angår	Dok. nr.
Lagt dok. nr. 1095 skjölle Gr. nr. 24-10 gitt nr. 49	✓ ✓ <del>1643</del> 0
✓ 78-113	✓ 1651 0
Lagt dok. nr. 1095 skjölle ✓ 24-10 - - 49	<del>2277</del> 0
Lagt dok. nr. 2245 skjölle ✓ 30-1 - - 91	✓ <del>2278</del>
✓ 30-1 - - 92	✓ 1949 2279
Lagt dok. nr. 2245 skjölle ✓ 30-1 - - 93	✓ <del>2280</del>
✓ 30-1 - - 94	✓ 1949 2281
Lagt dok. nr. 2245 skjölle ✓ 30-1 - - 95	✓ <del>2282</del>
✓ 30-1 - - 97	✓ 1949 2283
✓ 30-1 - - 96	✓ 1949 2386
" 26-2 - - 84	1969 3102

2279B.15086.84

J.nr 10223/50

## Henvising:

M.S.B. J.nr. 555/4 332/5

Kart.....

Tekst.....

**Kart- og oppmålings- samt skylddelingsforretning.<sup>1)</sup>**

Mandag den 12 dec 1949 ble i henhold til skylddelingslovens § 11 holdt en kombinert kart- og oppmålingsforretning og skylddelingsforretning over gitt br.nr. 92 gården Hvalstad - tomt II av gr.nr. 30 br.nr. 1 av skyld mark 4.76 i Asker herred Forretningen er forlangt av N.S.B. ved distriktsjefen Drammen og gbr. Kjell Hvalstad som har grunnbokshjemmel til den eiendom som er forlangt delt.<sup>2)</sup>

Forretningen administrertes av undersignede oppmålingsjefen i overvær av vitnene

Håkon Kristiansen og Sverre Berge

Av vitnene — som begge er oppført i utvalget for skjønnsmenn — har følgende gitt forsikring som skjønnsmenn:<sup>3)</sup>

Ved forretningen møtte:<sup>4)</sup>

Av partene: Boneinspektør H. Lunda og gbr. Kjell Hvalstad

Av naboer: Herr Martin Hvalstad

Over de Parcellen del av gården som er fraskilt meddeles her følgende grensebeskrivelse:<sup>5)</sup>

<sup>1)</sup> Dette skjema blir alene å benytte når oppmålingsforretningen er obligatorisk, ikke når avholdelse av sådan forretning er en frivillig sak, jfr. L. <sup>22/a</sup> 1924 nr. 2 § 57, 7de ledd

<sup>2)</sup> Hvis rekvisenten ikke har grunnbokshjemmel blir forretningen ikke å anta til tinglysning med mindre rekvisenten ved dom er kjent eiendomsberettiget til den del av eiendommen som forlanges fraskilt. (Skylddelingslovens § 1).

<sup>3)</sup> Har noen av mennene ikke gitt sådan forsikring som nevnt i lov nr. 1 av <sup>1/a</sup> 17 § 20 skal vedk. før forretningen holdes, underskrive følgende erklæring som blir å sende inn til sorenskriveren sammen med skylddelingsforretningen: «Jeg forsikrer at jeg i alle saker vil utføre mitt verv som skjønnsmann samvittighetsfullt og etter beste overbevisning.»

N. N.,  
19

<sup>4)</sup> Hvis noen av de i forretningen interesserte parter eller naboer ikke møter, må det i forretningen opplyses, om det er godtgjort at varsel er gitt dem.

<sup>5)</sup> Se skylddelingslovens § 3. I tilfelle av tvist om beliggenheten av en grenselinje er partene berettigede til å få sine påstander i beskrivelsen og de påstøtte grenser avmerket på kartet. Hvis partene er enige, kan administrator avsi kjennelse for hvor grensen skal gå.

Grensen går ut fra delet mot Stasjonsvegen og går mot denne i sydlig litt østlig retning i 42.34 til bolt, går mot Drammensvegen i vestlig litt sydlig retning i 25.09 til gj. bolt, går mot Martin Hvalstads eiendom i nordvestlig retning etter gjerde i 45.54 til bolt i delet mot tomt IV målt samme dag, går mot denne tomt i nordøstlig retning og rett linje i 38.29 til utgangspunktet som kartet viser

Areal er 1543 m<sup>2</sup>

Ovennevnte parsell er en del av del av N.J.B. ved Kjøpekontrakt av 7/10 1873 - tinglyst 20/11 1874 - av gnr. 30 bnr. 1 erhvervede areal

Nordlinje påsatt kartet

Gebyr kr. 100,-

Parsellen skal anvendes til: <sup>1)</sup> byggetomt

Skylden for den fraskilte delen ble bestemt til 3 - tre - öre

Hovedbølets gjenværende skyld utgjør De fraskilte del er gitt bruksnavn: <sup>2)</sup>

Partene ble gjort kjent med at forretningen kan på-ankes til overskjønn, for så vidt angår skyldansettelsen, og at krav herom må være fremsatt til sorenskriveren (herredskriveren) innen 3 måneder fra denne forretnings tinglysing.

Vi erklærer at vi har utført forretningen etter beste skjønn og overbevisning, for kartvitnenes vedkommende i henhold til gitt forsikring.

Vi har bestemt at skal besørge

forretningen levert (sendt) sorenskriveren (herredskriveren) til tinglysing.

Forretningen sluttet. For oppmålingsjefen

Lars Østenstad (sign)

etter bsm.

Håkon Kristiansen (sign)

Sverre Berge (sign)

At ovenstående er overensstemmende med oppmålingsprotokollen bekreftes herved.

Asker oppmålingsvesen, 13 oktober 1950

Lars Østenstad (sign)

etter bsm.

<sup>1)</sup> Utfylles med: byggetomt, vei, industrielt anlegg, oppdyrking eller annet øyemed.

<sup>2)</sup> Som bruksnavn må ikke i noe tilfelle velges et navn som allerede er i bruk som slektsnavn og som ikke hører til de mer utbredte (jfr. L. av 7/2 1923 nr. 2 § 21).

Nr. 147

PA Hvalstad  
SEM & STENLINDEN 1/4 OSLO

3-48.

Finansdepartementets formular

Jnr. 10223/50

Lbnr. 1249

den 9/2 1952

Henvi-  
sning:

R129

J.nr.

20 - 66

Kart

Tekst

B.15086.84

### Kart- og oppmålings- samt skylddelingsforretning.<sup>1)</sup>

Man- dag den 12 des. 19 49 ble i henhold til skylddelingslovens § 11 holdt en

kombinert kart- og oppmålingsforretning og skylddelingsforretning over gitt bnr. 92

gården Hvalstad - tomt II av gr.nr. 30 bnr. 1

av skyld mark 4,76 i Asker herred

Forretningen er forlangt av NSB ved distriktsjefen Drammen og

gbr. Kjell Hvalstad

som har grunnbokshjemmel til den eiendom som er forlangt delt.<sup>2)</sup>

Forretningen administreres av oppmålingsvesen i overvær av vitnene

Håkon Christiansen og Sverre Berge

Av vitnene — som begge er oppført i utvalget for skjønnsmenn — har følgende gitt forsikring som skjønnsmenn:<sup>3)</sup>

Ved forretningen møtte:<sup>4)</sup>

Av partene:

Baneinspektør H. Lunda og gbr. Kjell Hvalstad

Av naboer:

Herr Martin Hvalstad

Over de parsellen del av gården som er fraskilt meddeles her følgende grensebeskrivelse:<sup>5)</sup>

<sup>1)</sup> Dette skjema blir alene å benytte når oppmålingsforretningen er obligatorisk, ikke når avholdelse av sådan forretning er en frivillig sak, jfr. L. 7/2 1924 nr. 2 § 57, 7de ledd.

<sup>2)</sup> Hvis rekvirenten ikke har grunnbokshjemmel blir forretningen ikke å anta til tinglysing med mindre rekvirenten ved dom er kjent eiendomsberettiget til den del av eiendommen som forlanges fraskilt. (Skylddelingslovens § 1).

<sup>3)</sup> Har noen av mennene ikke gitt sådan forsikring som nevnt i lov nr. 1 av 7/2-17 § 20 skal vedk. for forretningen holdes, underskrive følgende erklæring som blir å sende inn til sorenskriveren sammen med skylddelingsforretningen: "Jeg forsikrer at jeg i alle saker vil utføre mitt verv som skjønnsmann samvitighetsfullt og etter beste overbevisning." den 19 N. N.

<sup>4)</sup> Hvis noen av de i forretningen interesserte parter eller naboer ikke møter, må det i forretningen opplyses, om det er godtgjort at varsel er gitt dem.

<sup>5)</sup> Se skylddelingslovens § 3. I tilfelle av tvist om beliggenheten av en grenselinje er partene berettigede til å få sine påstander i beskrivelsen og de påstatte grenser avmerket på kartet. Hvis partene er enige, kan administrator avsi kjennelse for hvor grensen skal gå.

a 7646/50 22/10

Grensen går ut fra delet mot Stasjonsvegen og går mot denne i sydlig litt østlig rething i 42,34 til bolt, går mot Drammensvegen i vestlig litt sydlig retning i 25,09 til gj. bolt, går mot Martin Hvalstads eiendom i nordvestlig retning etter gjerde i 45,54 til bolt i delet mot tomt IV - målt samme dag, går mot denne tomt i nordøstlig retning og rett linje i 38,29 til utgangspunktet som kartet viser.

Arealet er 1543 m<sup>2</sup>.

Ovennevnte parsell er en del av det av NSB ved kjøpekontrakt av 7/10 1873 - tinglyst 20/11 1874 - av gnr. 30 bnr. 1 ervervede areal.

Nordlinje påsatt kartet.

Gebyr kr. 100,-

**byggetomt**

Parsellen skal anvendes til: **3 - tre - øre**

Skylden for de **n** fraskilte del **en** ble bestemt til **3 - tre - øre**

Hovedbølets gjenværende skyld utgjør De fraskilte del er gitt bruksnavn: **3 - tre - øre**

Partene ble gjort kjent med at forretningen kan på-ankes til overskjønn, for så vidt angår skyldansettelsen, og at krav herom må være fremsatt til sorenskriveren (herredskriveren) innen 3 måneder fra denne forretnings tinglysning.

Vi erklærer at vi har utført forretningen etter beste skjønn og overbevisning, for kartvitnenes vedkommende i henhold til gitt forsikring.

Vi har bestemt at skal besørge forretningen levert (sendt) sorenskriveren (herredskriveren) til tinglysning.

Forretningen sluttet. For oppmålingsjefen:

Lars Østenstad (sign)

etter bem.

Håkon Christiansen (sign)

Sverre Berge (sign)

vitne

vitne

At ovenstående er overensstemmende med oppmålingsprotokollen bekreftes herved.

Asker Oppmålingsvesen, 13 oktober 1950.

Lars Østenstad

etter bem.

<sup>1)</sup> Utfylles med: byggetomt, vei, industrielt anlegg, oppdyrking eller annet eyemed.  
<sup>2)</sup> Som bruksnavn må ikke i noe tilfelle velges et navn som allerede er i bruk som slektsnavn og som ikke hører til de mer utbredte (jfr. L. av 1929 nr. 2 § 21).

**KART**

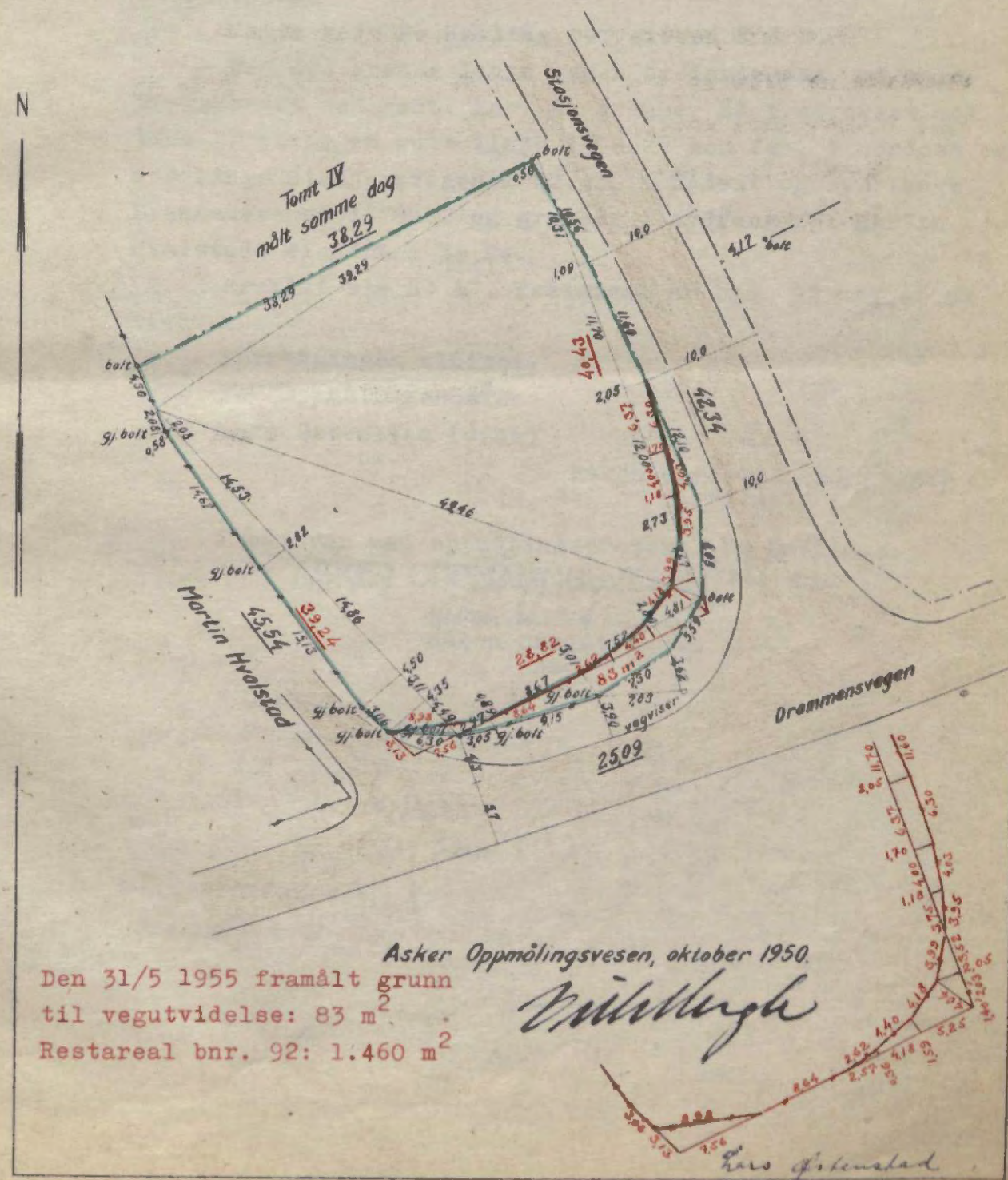
over

tomt II av gnr. 30 bnr. 1 - gitt bnr. 92

Hvalstad i Asker.

Areal = 1543 m<sup>2</sup> 1460 m<sup>2</sup>

Mål = 1:500



Den 31/5 1955 framålt grunn til vegutvidelse: 83 m<sup>2</sup>  
 Restareal bnr. 92: 1.460 m<sup>2</sup>

Asker Oppmålingsvesen, oktober 1950.

*W. H. H. H.*

Lars Østenstad

# Kart

over parsel nr. .... av g.nr. .... br.nr. ....

(eiendommens navn) i .....

Den 31/5 1955 ble holdt oppmålingsforretning over gnr. 30 bnr. 92 etter rekvisisjon av Distriktsjefen N S B for framåling av grunn til vegutvidelse.

Administrertes av undertegnede med vitnet Håkon Christiansen.

Møtte herr H. Halling for eieren N S B.

Den nye grense langs vegen er inntegnet på målebrevskartet med rødt. Bnr. 92 grenser nå i nordvest mot tomt IV etter en rett linje i 38,29 som før, i nordøst og øst langs Stasjonsvegen i 40,43, i sydøst og syd langs Drammensvegen i 28,82 og grenser i sydvest mot Martin Hvalstads eiendom i 39,24.

Framålt ble 83 m<sup>2</sup>. Restareal av bnr. 92 utgjør nå 1.460 m<sup>2</sup>.

Forretningen sluttet.

For oppmålingssjefen

Lars Østenstad (sign)  
bm.

Håkon Christiansen (sign)  
vitne

I samsvar med oppmålingsprotokollen bevitnes.

**ASKER OPPMÅLINGSVESEN** 20/1 1956

*Håkon Christiansen*  
Håkon Christiansen  
bm.

Dagbokført

som nr. 1249 den 9/2 1956  
ved Oslo byskriverembete, vestre distrikt.  
Ført inn i grb. *Asker* som vedk.

*gnr. 30, lnr. 92*

Avskrift i A129

For tinglysingen betalt kr. 51.

*[Signature]*

815078

Er delingen godkjent av bygningsrådet?

Kart

over parsel nr. av grunn

Den 21/2 1955 ble holdt offentlig utvalgt over  
gnr. 30 par. 92 etter rekvisisjon av Distriktsplan  
nr. 8 B for framføring av grunn til vegutvidelse.

Antatt til tinglysing 19

Christiansen.  
Korte part H. Helling for eieren H. S. B.  
Den nye grense langs vegen er inntegnet på måle-  
preparatet med rødt. Par. 92 grenser nå i nordvest mot  
tomt IV etter en rett linje i 38,29 som før i nordvest og  
en lang svingevinkel i 40,47 i øst og syd langs  
Drammensvegen i 28,82 og grensen i sydvest mot  
Hvalstad eidene i 28,24.

Tinglyst ved

DAGBOKFØRT SOM DOK. NR. 7646/1950 DEN 23/10-1950  
VED ASKER OG BÆRUM SORENSKRIVERREMBETE,  
INNFØRT I GRUNNBOK. AVSKRIFT I A BOK 99 BL. 59  
FOR TINGLYSINGEN BETALT TIL STATSKASSEN KR. 5,-

De fraskilte del har fått gr.nr. 30 br.nr. 92

*Arne Kleveland*  
*Arne*

Dagbokført  
som nr. 1884 den 17/10 1950  
ved Oslo byrettskammeret etter deling  
for grunn til vegutvidelse.  
1950, den 17/10  
Arne Kleveland  
for utlysningen betalt kr. 5,-

KART

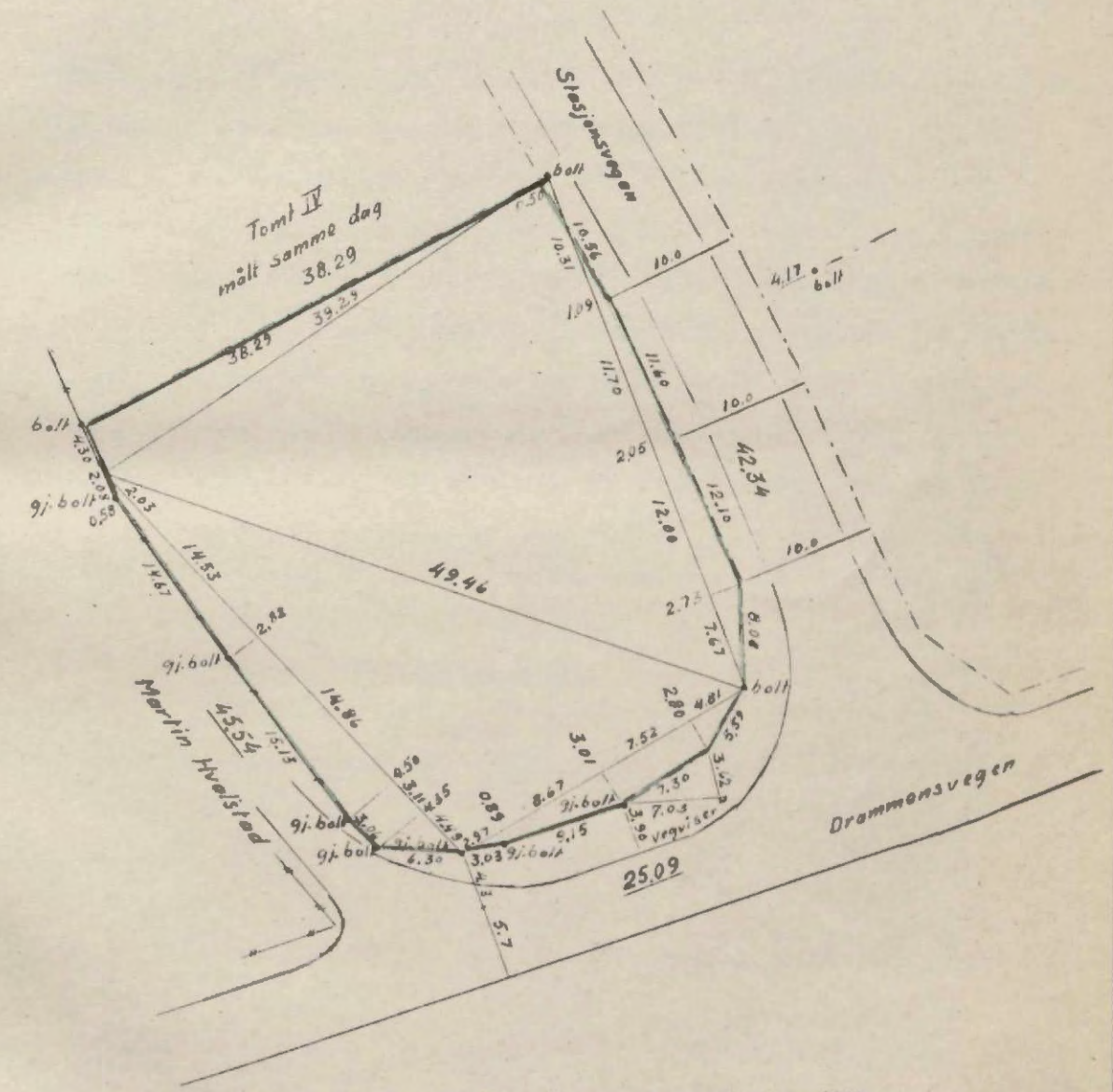
over

tomt II av gnr. 30 bnr. 1

Hvalstad i Asker.

Areal = 1543 m<sup>2</sup>

Mål = 1:500



Asker Oppmålingsvesen, oktober 1950.

Erik Bergh  
Sign.

**B.15078.4**

Lars Østenstad  
Sign.

15078.4

B. 15088 s 4

Jan 102

No. 10  
1-20

**Kart**

Er delingen godkendt af Bygningsrådet

2281

over parsel nr. \_\_\_\_\_ av gr.nr. \_\_\_\_\_ br.nr. \_\_\_\_\_

(eiendommens navn) \_\_\_\_\_ i \_\_\_\_\_

**Kart- og opmålings- samt skyldberegningsskema**

*Handwritten text, likely a description of the plot and its division. The text is mirrored and difficult to read, but appears to contain details about the plot's location and dimensions.*

De frekøbte del har sin grænse ...

M. og K. Klevland (opm.)

*Handwritten signature or name.*

*Handwritten signature or name.*

*Handwritten signature or name.*

*Handwritten signature or name.*

*Handwritten signature or name.*

*Handwritten signature or name.*

*Handwritten signature or name.*

OZALID

OZALID

OZALID

B. 15088



Er delingen godkjent av bygningsrådet?

Antatt til tinglysning ..... 19 .....

Tinglyst ved

Dagbokført som dok. nr. 7646/1950 den 23/10 1950  
ved Asker og Bærum Sorenskriverembete, innført  
i grunnbok. Avskrift i Asker, bok 49 bl. 59  
For tinglysningen betalt til statskassen Kr. 5,-

De ..... fraskilte del ..... har fått gr.nr. 30 ..... br.nr. 92 .....

Arne Kleveland (sign)

d/m.

Nr. 147

På lager hos  
SEM & STENERSEN A/S, OSLO

1-50.

Finansdepartementets formular

~~B. 15088.84~~

J.nr. 10223/50

Henvisning:

2281

N. S. B. J.nr. 555/4 332/5

Kart .....

Tekst .....

## Kart- og oppmålings- samt skylddelingsforretning.<sup>1)</sup>

Måndag den 12 des. 19 49 ble i henhold til skylddelingslovens § 11 holdt en kombinert kart- og oppmålingsforretning og skylddelingsforretning over gitt br.nr. 94 gården Hvalstad - tomt IV av gr.nr. 30 br.nr. 1 av skyld mark 476 i Asker herred

Forretningen er forlangt av N. J. B. ved distriktsjefen Drammen og gbr. Kjell Hvalstad

som har grunnbokshjemmel til den eiendom som er forlangt delt.<sup>2)</sup>

Forretningen administreres av oppmålingskontoret i overvær av vitnene

Håkon Kristiansen og Sverre Berge

Av vitnene — som begge er opptørt i utvalget for skjønnsmenn — har følgende gitt forsikring som skjønnsmenn:<sup>3)</sup>

Ved forretningen møte:<sup>4)</sup>

Av partene: Baneinspektør H. Lunda og gbr. Kjell Hvalstad

Av naboer: Herr Martin Hvalstad

Over de ~~del~~ <sup>parcellen</sup> av gården som er fraskilt meddeles her følgende grensebeskrivelse:<sup>5)</sup>

- <sup>1)</sup> Dette skjema blir alene å benytte når oppmålingsforretningen er obligatorisk, ikke når avholdelse av sådan forretning er en frivillig sak, jfr. L. <sup>22/2</sup> 1924 nr. 2 § 57, 7de ledd
- <sup>2)</sup> Hvis rekvisenten ikke har grunnbokshjemmel blir forretningen ikke å anta til tinglysning med mindre rekvisenten ved dom er kjent eiendomsberettiget til den del av eiendommen som forlanges fraskilt. (Skylddelingslovens § 1).
- <sup>3)</sup> Har noen av mennene ikke gitt sådan forsikring som nevnt i lov nr. 1 av 1/6-17 § 20 skal vedk. for forretningen holdes, underskrive følgende erklæring som blir å sende inn til sorenskriveren sammen med skylddelingsforretningen: «Jeg forsikrer at jeg i alle saker vil utføre mitt verv som skjønnsmann samvittighetsfullt og etter beste overbevisning. den 19 N. N.»
- <sup>4)</sup> Hvis noen av de i forretningen interesserte parter eller naboer ikke møter, må det i forretningen opplyses, om det er godtgjort at varsel er gitt dem.
- <sup>5)</sup> Se skylddelingslovens § 3. I tilfelle av tvist om beliggenheten av en grenselinje er partene berettigede til å få sine påstander i beskrivelsen og de påståtte grenser avmerket på kartet. Hvis partene er enige, kan administrator avsi kjennelse for hvor grensen skal gå.

Grensen går ut fra delet mot tomt II-målt samme dag og går mot denne tomt i sydvestlig retning og rett linje i 38.29 til bolt i delet mot Martin Hvalstads eiendom, går mot denne eiendom i nordvestlig retning etter gjerde i 45.82 til bolt i delet mot tomt II-målt samme dag, går mot tomt II i nordøstlig retning og rett linje i 34.18 til delet mot Stasjonsvegen - 3.49 forbi bolt, går mot Stasjonsvegen i sydøstlig retning og rett linje i 45.60 til utgangspunktet som kartet viser.

Aralet er 1646 m<sup>2</sup>

Ovennevnte parsell er endel av del av N.S.B. ved Kjøpekontrakt av 7/10 1873 - tinglyst 20/11 1874 og ved ekspropriasjonstatutt 18/5 1870 - tinglyst 17/6 1870 av gr. 30 b.nr. 1 erhvervede areal

Nordlinje påsatt kartet

Gebyr kr. 100,-

Parsellen skal anvendes til: <sup>byggetomt</sup>

Skylden for den fraskilte delen ble bestemt til 3-tre-øre

Hovedbølets gjenværende skyld utgjør De fraskilte del er gitt

bruksnavn.?)

Partene ble gjort kjent med at forretningen kan på-ankes til overskjønn, for så vidt angår skyldansettelsen, og at krav herom må være fremsatt til sorenskriveren (herredskriveren) innen 3 måneder fra denne forretnings tinglysing.

Vi erklærer at vi har utført forretningen etter beste skjønn og overbevisning, for kartvitnenes vedkommende i henhold til gitt forsikring.

Vi har bestemt at skal besørge

forretningen levert (sendt) sorenskriveren (herredskriveren) til tinglysing.

Forretningen sluttet. For oppmålingssjefen

Lars Østenstad  
etter bem.

Håkon Christiansen (sign)  
vitne

Sverre Berge (sign)  
vitne

At ovenstående er overensstemmende med oppmålingsprotokollen bekreftes herved.

Asker Oppmålingsvesen, 13 oktober 1950

Lars Østenstad (sign)

etter bem.

1) Utfylles med: byggetomt, vei, industrielt anlegg, oppdyrking eller annet øyemed.  
2) Som bruksnavn må ikke i noe tilfelle velges et navn som allerede er i bruk som slektsnavn og som ikke hører til de mer utbredte (jfr. L. av 9/1 1923 nr. 2 § 21).

Joh. Ruben

Y.m. 10223/50

Henvisning:

J.nr. ....  
Kart .....  
Tekst .....

B.15088.84

Kart- og oppmålings- samt skylddelingsforretning.<sup>1)</sup>

Man- dag den 12 des. 19 49 ble i henhold til skylddelingslovens § 11 holdt en kombinert kart- og oppmålingsforretning og skylddelingsforretning over <sup>Gitt km. 94</sup> gården Hvalstad - tomt IV av gr.nr. 30 br.nr. 1 av skyld mark 4,76 i Asker herred Forretningen er forlangt av NSB ved distriktsjefen Drammen og gbr. Kjell Hvalstad

som har grunnbokshjemmel til den eiendom som er forlangt delt.<sup>2)</sup> Forretningen administreres av <sup>undertegnede</sup> oppmålingsvesen i overvær av vitnene Håkon Christiansen og Sverre Berge

Av vitnene — som begge er oppført i utvalget for skjønnsmenn — har følgende gitt forsikring som skjønnsmenn:<sup>3)</sup>

Ved forretningen møtte:<sup>4)</sup>

Av partene: Baneinspektør H. Lunda og gbr. Kjell Hvalstad

Av naboer: Herr Martin Hvalstad

Over de <sup>parsellen</sup> del av gården som er fraskilt meddeles her følgende grensebeskrivelse:<sup>5)</sup>

1) Dette skjema blir alene å benytte når oppmålingsforretningen er obligatorisk, ikke når avholdelse av sådan forretning er en frivillig sak, jfr. L. 22/2 1924 nr. 2 § 57, 7de ledd.  
2) Hvis rekvisenten ikke har grunnbokshjemmel blir forretningen ikke å anta til tinglysing med mindre rekvisenten ved dom er kjent eiendomsberettiget til den del av eiendommen som forlanges fraskilt. (Skylddelingslovens § 1).  
3) Har noen av mennene ikke gitt sådan forsikring som nevnt i lov nr. 1 av 1/6-17 § 20 skal vedk. før forretningen holdes, underskrive følgende erklæring som blir å sende inn til sorenskriveren sammen med skylddelingsforretningen: «Jeg forsikrer at jeg i alle saker vil utføre mitt verv som skjønnsmann samvitighetsfullt og etter beste overbevisning. den N. N.»  
4) Hvis noen av de i forretningen interesserte parter eller naboer ikke møter, må det i forretningen opplyses, om det er godtgjort at varsel er gitt dem.  
5) Se skylddelingslovens § 3. I tilfelle av tvist om beliggenheten av en grenselinje er partene berettigede til å få sine påstander i beskrivelsen og de påståtte grenser avmerket på kartet. Hvis partene er enige, kan administrator avsi kjennelse for hvor grensen skal gå.

a 7648/50 23/10

Grensen går ut fra ~~belt~~ i delet mot tomt II - målt samme dag - og går mot denne tomt i sydvestlig retning og rett linje i 38,29 til bolt i delet mot Martin Hvalstads eiendom, går mot denne eiendom i nordvestlig retning etter gjerde i 45,82 til bolt i delet mot tomt VI - målt samme dag, går mot tomt VI i nordøstlig retning og rett linje i 34,18 til delet mot Stasjonsvegen - 3,49 forbi bolt, går mot Stasjonsvegen i sydøstlig retning og rett linje i 45,60 til ~~belt~~ i utgangspunktet som kartet viser.

Arealet er 1646 m<sup>2</sup>.

Ovennevnte parsell er en del av det av NSB ved kjøpekontrakt av 7/10 1873 - tinglyst 20/11 1874 og ved ekspropriasjonstakst 18/5 1870 - tinglyst 17/6 1870 av gnr 30 bnr. 1 ervervede areal.

Nordlinje påsatt kartet.

Gebyr kr. 100,-

Parsellen skal anvendes til: **byggetomt**

Skylden for de n fraskilte del en ble bestemt til **3 - tre øre.**

Hovedbølets gjenværende skyld utgjør De fraskilte del er gitt bruksnavn.?)

Partene ble gjort kjent med at forretningen kan på-ankes til overskjønn, for så vidt angår skyldansettelsen, og at krav herom må være fremsatt til sorenskriveren (herredskriveren) innen 3 måneder fra denne forretnings tinglysing.

Vi erklærer at vi har utført forretningen etter beste skjønn og overbevisning, for kartvitnenes vedkommende i henhold til gitt forsikring.

Vi har bestemt at skal besørge forretningen levert (sendt) sorenskriveren (herredskriveren) til tinglysing.

Forretningen sluttet. For oppmålingsjefen:  
Lars Østenstad (sign)  
etter bem.

Håkon Christiansen (sign) Sverre Berge (sign)

vitne vitne

At ovenstående er overensstemmende med oppmålingsprotokollen bekreftes herved.

Asker Oppmålingsvesen, 13 oktober 1950.

Lars Østenstad  
etter bem.

<sup>1)</sup> Utfylles med: byggetomt, vei, industrielt anlegg, oppdyrking eller annet øyemed.

<sup>2)</sup> Som bruksnavn må ikke i noe tilfelle velges et navn som allerede er i bruk som slektsnavn og som ikke bærer til de mer utbredte (jfr. L. av % 1923 nr. 2 § 21).

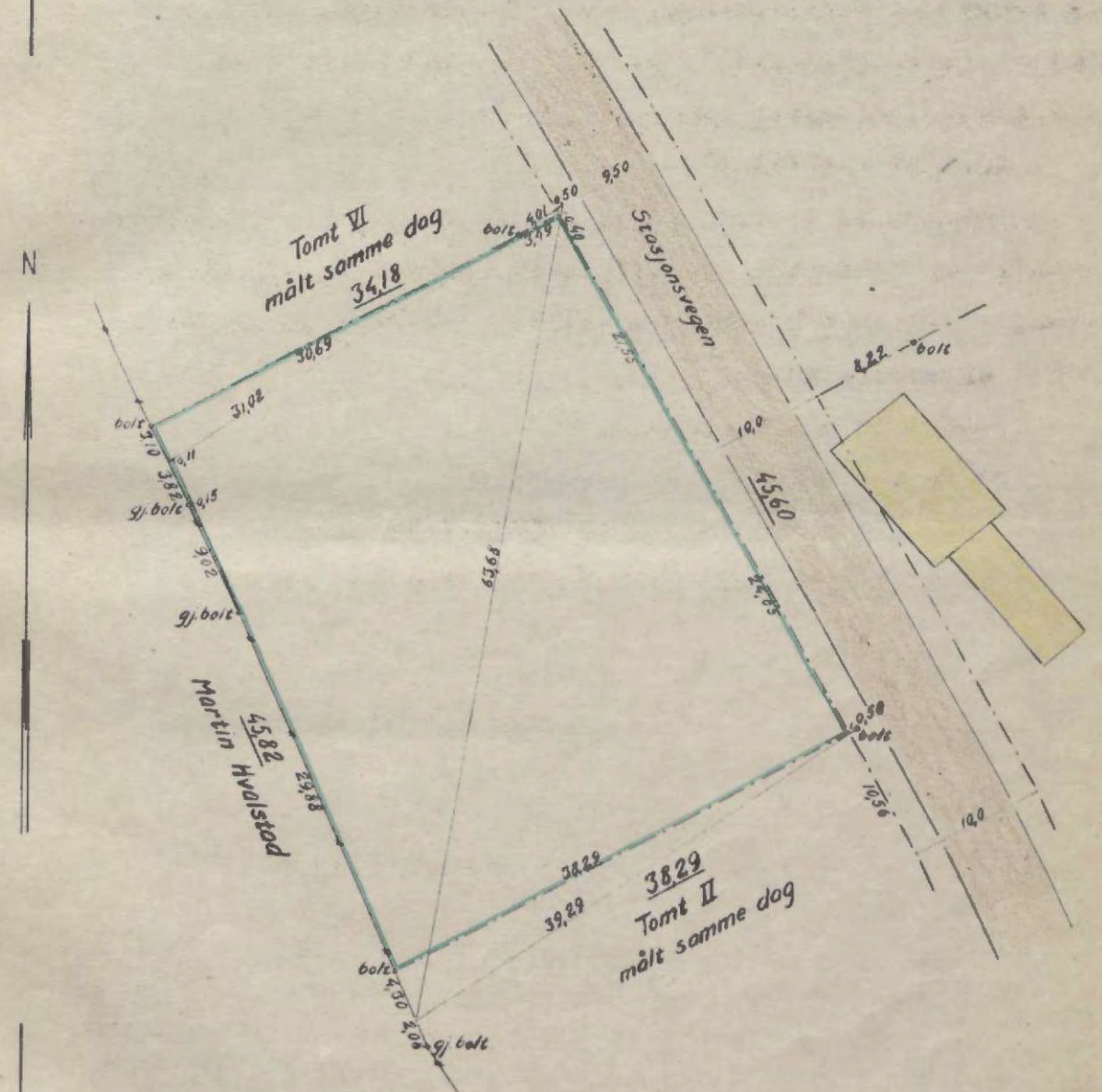
KART  
over

tomt IV av gnr. 30 bnr. 1

Hvalstad i Asker

Areal = 1646 m<sup>2</sup>

Mål = 1:500



Asker Oppmålingsvesen, oktober 1950.



*W. Willy*

Lars Østenstad

**Kart**

over parsel nr. .... av gr.nr. .... br.nr. ....

..... i .....  
(eiendommens navn).



FOR TINGLYSINGEN BETALT TIL STATSKASSEN KR. ...  
INNFØRT I ORDMØBOK AVSKRIFT TIL BOK 44 BL. 11  
VED TAKET OG BEHOLDNINGEN AV DEN  
DAGBOKFØRT SOM DOK. NR. 22.197 DEN 11.11.1950

De ... taske del ... for gr. nr. ...  
30. juni 1950  
*Arne Skovland*  
1950

1950  
STATSKASSEN  
KONTOR  
TILBUD  
23  
KONTOR

B.15

Er delingen godkjent av bygningsrådet?

Antatt til tinglysing ..... 19 .....

Tinglyst ved

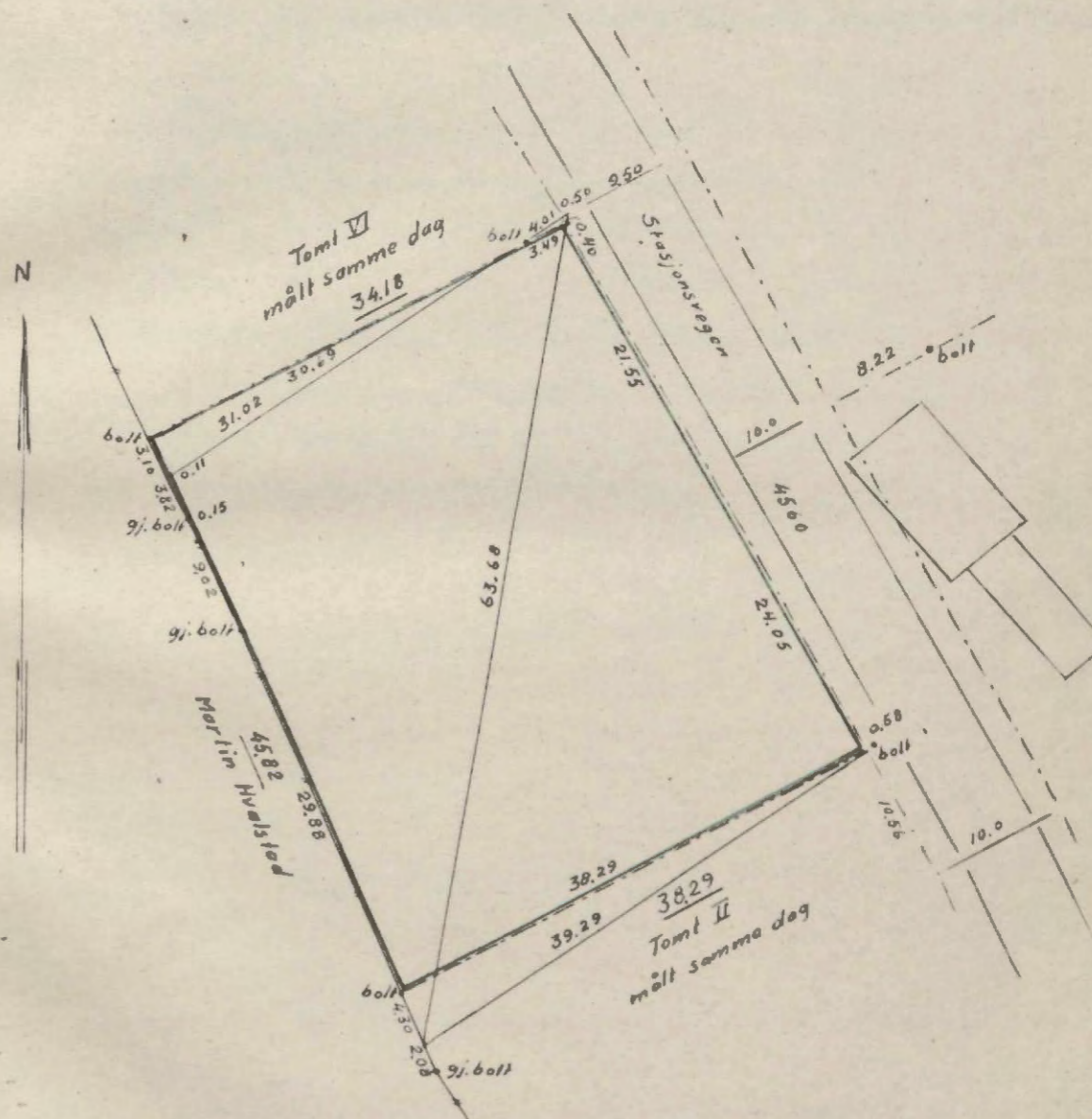
DAGBOKFØRT SOM DOK. NR. 7648 /1950 DEN 23/10-1950  
VED ASKER OG BÆRUM SORENSKRIVERREMBETE,  
INNFØRT I GRUNNBOK. AVSKRIFT I A BOK 99 BL. 61.  
FOR TINGLYSINGEN BETALT TIL STATSKASSEN KR. 5,-

De ..... fraskilte del ..... har fått gr.nr. 30 br.nr. 94

*Anne Kløvland  
dfw.*

*Perakrøft på utklaring om avgjørelse til land.  
fermbaueus liden om ferrell av. nr. 30 br. nr.  
94, Hvalstad i Asker er bygget til slaus  
Kløvland som har oppført eget hus på parollen.  
Har gitt tillatelse til avgjørelse fra stasjons-  
vegen  
Draum 24/11-57 DC  
Anne Kløvland*

KART  
over  
tomt IV av gnr 30 br. 1  
Hvalstad i Asker  
Areal = 1646 m<sup>2</sup>  
Mål = 1:500



Asker Oppmålingsvesen, oktober 1950.

Erik Bergh  
Sign.

B.15080.4

Lars Ostenstad  
Sign.

B. 1509

2283

Kart

over parsel nr. .... av gr.nr. .... br.nr. ....

..... i .....  
(eiendommens navn)

Kart- og oppmålings- samt skyldskilt

For tinglysnings bok nr. 11, del nr. 1, side 12, er det oppmålt og skilt en eiendom i kommunen av følgende størrelse: ...

Håkan Christensen og Trine Berge

De underskrevne har tilforn i tidsrummet ...

Håkan Christensen (egn) Trine Berge (egn)

m/b

Overfor ...

...

...

...

OZALID

OZALID

OZALID

B. 1508

Er delingen godkjent av bygningsrådet?

Antatt til tinglysning.....19.....

Tinglyst ved *Dagbokført som dot. nr. 7648/1950 den 23/10 - 1950*  
*Ved Asker og Bærum Sorenskriverembete*  
*innført i grunnbok. Avskrift i A Bok 99 bl. 61*  
*For tinglysingen betalt til statskassen kr. 5.-*

De.....fraskilte del.....har fått gr.nr. 30.....br.nr. 94.....

*Arne Kleveland (sign)*  
*dfm.*

*Avgitt grunn*

Nr. 147

På lager hos  
SEM & STENERSEN A/S. OSLO

1-50

Finansdepartementets formular

2283

~~B. 15091.84~~

Henvisning:

N. S. B. J.nr. 555/4 332/5

Kart.....

Tekst.....

## Kart- og oppmålings- samt skylddelingsforretning.<sup>1)</sup>

*Mandag den 12 des 1949* ble i henhold til skylddelingslovens § 11 holdt en kombinert kart- og oppmålingsforretning og skylddelingsforretning over *gitt br. 97* gården *Hvalstad-parsell av* gr.nr. *30* br.nr. *1* av skyld mark *4.76* i *Asker* herred Forretningen er forlangt av *N. S. B. ved distriktsjefen Drammen og* *gbr. Kjell Hvalstad*

som har grunnbokshjemmel til den eiendom som er forlangt delt.<sup>2)</sup>

Forretningen administrertes av *underlegnede* *oppmålingsstien* i overvær av vitnene

*Håkon Christensen og Jørre Berge*

Av vitnene — som begge er oppført i utvalget for skjønnsmenn — har følgende gitt forsikring som skjønnsmenn:<sup>3)</sup>

Ved forretningen møtte:<sup>4)</sup>

Av partene:

*Baneinspektør H. Lunde og gbr. Kjell Hvalstad*

Av naboer:

Over *de* *parcellen* *av* gården som er fraskilt meddeles her følgende grensebeskrivelse:<sup>5)</sup>

<sup>1)</sup> Dette skjema blir alene å benytte når oppmålingsforretningen er obligatorisk, ikke når avholdelse av sådan forretning er en frivillig sak, jfr L. <sup>22/2</sup> 1924 nr. 2 § 57, 7de ledd

<sup>2)</sup> Hvis rekvirenten ikke har grunnbokshjemmel blir forretningen ikke å anta til tinglysning med mindre rekvi-  
renten ved dom er kjent eiendomsberettiget til den del av eiendommen som forlanges fraskilt. (Skyld-  
delingslovens § 1).

<sup>3)</sup> Har noen av mennene ikke gitt sådan forsikring som nevnt i lov nr. 1 av 1/6-17 § 20 skal vedk. før  
forretningen holdes, underskrive følgende erklæring som blir å sende inn til sorenskriveren sammen med  
skylddelingsforretningen: «Jeg forsikrer at jeg i alle saker vil utføre mitt verv som skjønnsmann samvit-  
tighetsfullt og etter beste overbevisning. den 19 N. N.»

<sup>4)</sup> Hvis noen av de i forretningen interesserte parter eller naboer ikke møter, må det i forretningen opplyses,  
om det er godtgjort at varsel er gitt dem.

<sup>5)</sup> Se skylddelingslovens § 3. I tilfelle av tvist om beliggenheten av en grenselinje er partene berettigede til  
å få sine påstander i beskrivelsen og de påståtte grenser avmerket på kartet. Hvis partene er enige, kan  
administrator avsi kjennelse for hvor grensen skal gå.

8888

Grensen går ut fra delet mot tomt I-målt samme dag og går mot denne tomt i sydvestlig retning og rett linje over bolt i 18.23 til delet mot Stasjonsvegen, går mot denne vegen i nordvestlig retning i 103.03 til delet mot N.S.B. eiendom, går mot denne i nordøstlig retning og rett linje i 18.95 til gjibolt i delet mot bnr. 1, går mot bnr. 1 i sydøstlig retning etter gjerdet i 97.93 til utgangspunktet som kartet viser.

Areal er 1534 m<sup>2</sup>

Ovennevnte parsell er en del av det av N.S.B. ved ekspropriasjonstakst av 1/5 1870 - tinglyst 7/6 1870 og ved kjøpekontrakt av 7/10 1873 - tinglyst 20/11 1874 - av gnr. 30 bnr. 1 erhvervede areal.

Nordlinje påsatt kartet

Gebyr kr. 100.-

Parsellen skal anvendes til:\*)

tillegges bnr. 1

Skylden for den fraskilte delen ble bestemt til

3-tre-øre

Hovedbølets gjenværende skyld utgjør

De fraskilte del

er gitt

bruksnavn.?)

Partene ble gjort kjent med at forretningen kan på-ankes til overskjønn, for så vidt angår skyldansettelsen, og at krav herom må være fremsatt til sorenskriveren (herredskriferen) innen 3 måneder fra denne forretnings tinglysing.

Vi erklærer at vi har utført forretningen etter beste skjønn og overbevisning, for kartvitnenes vedkommende i henhold til gitt forsikring.

Vi har bestemt at

skal besørge

forretningen levert (sendt) sorenskriveren (herredskriferen) til tinglysing.

Forretningen sluttet.

For oppmålingssjefen

Lars Østenstad (sign)

etter bnm.

Håkon Christiansen (sign)

Sverre Berge

At ovenstående er overensstemmende med oppmålingsprotokollen bekreftes herved.

Asker Oppmålingsvesen, 13 oktober 1950

Lars Østenstad (sign)

etter bnm.

1) Utfylles med: byggetomt, vei, industrielt anlegg, oppdyrking eller annet øyemed.

2) Som bruksnavn må ikke i noe tilfelle velges et navn som allerede er i bruk som slektsnavn og som ikke hører til de mer utbredte (jfr. L. av 9/3 1923 nr. 2 § 21).

Nr. 147

SEM & STEN TRØNEN %, OSLO

3-48.

Finansdepartementets formular

Henvisning:

J.nr.

Kart

Tekst

B.15091.84

Kart- og oppmålings- samt skylddelingsforretning.<sup>1)</sup>

Man- dag den 12 des. 1949 ble i henhold til skylddelingslovens § 11 holdt

kombinert kart- og oppmålingsforretning og skylddelingsforretning over

Gitt bnr. 97

gården Hvalstad - parsell av gr.nr. 30 bnr. 1

av skyld mark 4,76 i Asker herred

Forretningen er forlangt av NSB ved distriktsjefen Drammen og

gbr. Kjell Hvalstad

som har grunnbokshjemmel til den eiendom som er forlangt delt.<sup>2)</sup>

Forretningen administreres av oppmålingsjefen i overvær av vitnene

undertegete

Håkon Christiansen og Sverre Berge

Av vitnene — som begge er oppført i utvalget for skjønnsmenn — har følgende gitt forsikring som skjønnsmenn:<sup>3)</sup>

Ved forretningen møtte:\*)

Av partene:

Baneinspektør H. Lunda og gbr. Kjell Hvalstad

Av naboer:

Over de ~~del~~ <sup>parsellen</sup> av gården som er fraskilt meddeles her følgende grensebeskrivelse:<sup>4)</sup>

- 1) Dette skjema blir alene å benytte når oppmålingsforretningen er obligatorisk, ikke når avholdelse av sådan forretning er en frivillig sak, jfr. L. 22/3 1924 nr. 2 § 57, 7de ledd.
- 2) Hvis rekvirenten ikke har grunnbokshjemmel blir forretningen ikke å anta til tinglysing med mindre rekvirenten ved dom er kjent eiendomsberettiget til den del av eiendommen som forlanges fraskilt. (Skylddelingslovens § 1).
- 3) Har noen av mennene ikke gitt sådan forsikring som nevnt i lov nr. 1 av 1/6-17 § 20 skal vedk. før forretningen holdes, underskrive følgende erklæring som blir å sende inn til sorenskriveren sammen med skylddelingsforretningen: «Jeg forsikrer at jeg i alle saker vil utføre mitt verv som skjønnsmann samvitighetsfullt og etter beste overbevisning. den 19 N. N.»
- 4) Hvis noen av de i forretningen interesserte parter eller naboer ikke moter, må det i forretningen opplyses, om det er godtgjort at varsel er gitt dem.
- 5) Se skylddelingslovens § 3. I tilfelle av tvist om beliggenheten av en grenselinje er partene berettigede til å få sine påstander i beskrivelsen og de påstatte grenser avmerket på kartet. Hvis partene er enige, kan administrator avsi kjennelse for hvor grensen skal gå.

A 76 57/50 23/10



Grensen går ut fra delet mot tomt V - målt samme dag - og går mot denne tomt i sydvestlig retning og rett linje over bolt i 18,23 til delet mot Stasjonsvegen, går mot denne vegen i nordvestlig retning i 101,03 til delet mot NSB's eiendom, går mot denne i nordøstlig retning og rett linje i 18,95 til gj.bolt i delet mot bnr. 1, går mot bnr. 1 i sydøstlig retning etter gjerde i 97,93 til utgangspunktet som kartet viser.

Arealet er 1534 m<sup>2</sup>.

Ovennevnte parsell er en del av det av NSB ved ekspropriasjonstakst av 18/5 1870 - tinglyst 17/6 1870 og ved kjøpekontrakt av 7/10 1873 - tinglyst 20/11 1874 - av gnr. 30 bnr. 1 ervervede areal.

Nordlinje påsatt kartet.

Gebyr kr. 100,-

Parsellen skal anvendes til: 1) tillegges bnr. 1

Skylden for de n fraskilte del er ble bestemt til 3 - tre - øre

Hovedbølets gjenværende skyld utgjør De fraskilte del er gitt

bruksnavn. 2)

Partene ble gjort kjent med at forretningen kan på-ankes til overskjønn, for så vidt angår skyldansettelsen, og at krav herom må være fremsatt til sorenskriveren (herredskriferen) innen 3 måneder fra denne forretnings tinglysing.

Vi erklærer at vi har utført forretningen etter beste skjønn og overbevisning, for kartvitnens vedkommende i henhold til gitt forsikring.

Vi har bestemt at skal besørge

forretningen levert (sendt) sorenskriveren (herredskriferen) til tinglysing.

Forretningen sluttet. For oppmålings sjefen:

Lars Østenstad (sign)

Håkon Christiansen (sign) etter bem. Sverre Berge (sign)

vitne vitne

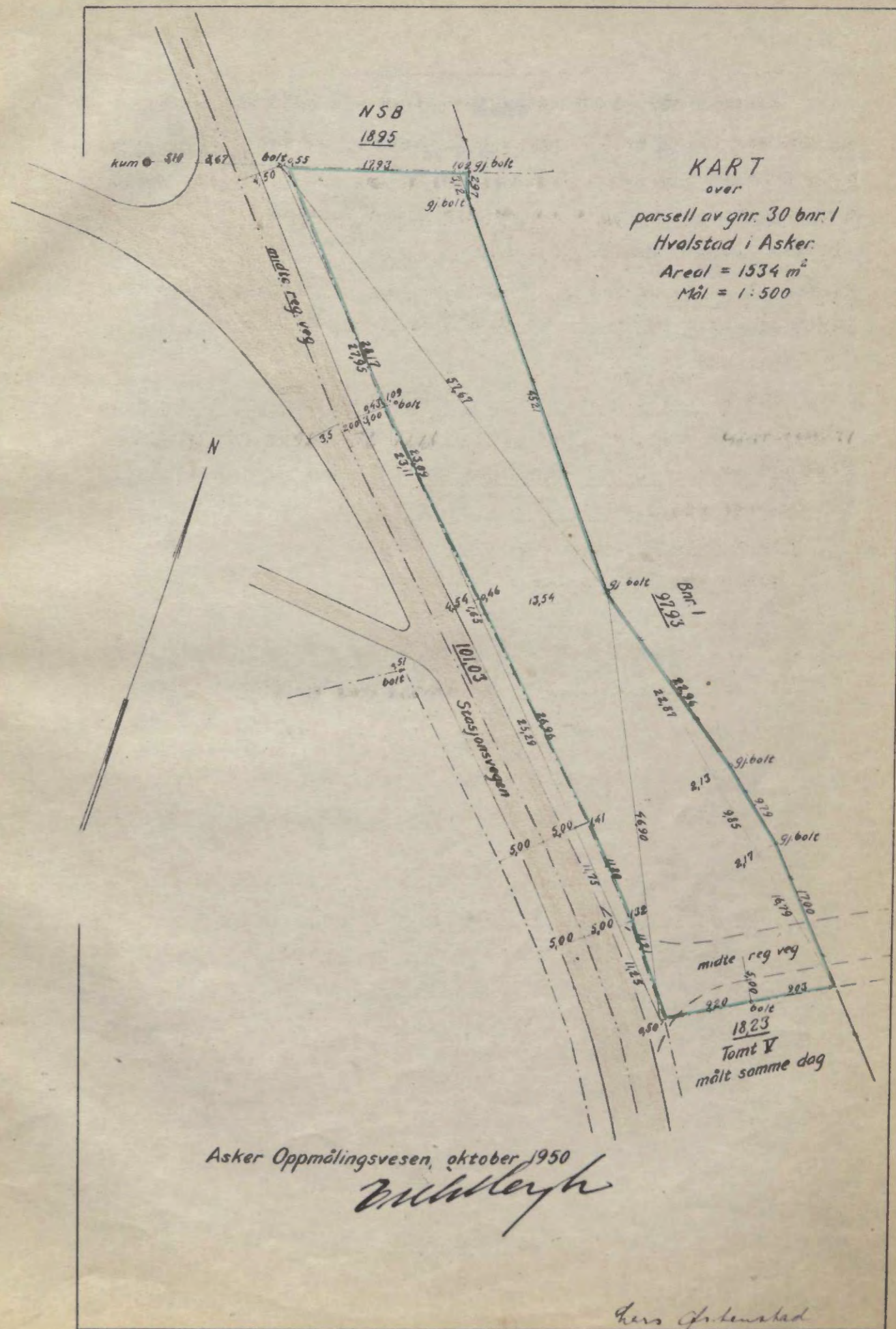
At ovenstående er overensstemmende med oppmålingsprotokollen bekreftes herved.

Asker Oppmålingsvesen, 13 oktober 1950.

Lars Østenstad  
etter bem.

1) Utfylles med: byggetomt, vei, industrielt anlegg, oppdyrking eller annet øyemed.

2) Som bruksnavn må ikke i noe tilfelle velges et navn som allerede er i bruk som slektsnavn og som ikke hører til de mer utbredte (jfr. L. av 7/1 1923 nr. 2 § 21).



KART  
over  
parsell av gnr. 30 bnr. 1  
Hvalstad i Asker.  
Areal = 1534 m<sup>2</sup>  
Mål = 1:500

Asker Oppmålingsvesen, oktober 1950  
*Lars Østenstad*

*Lars Østenstad*

Er delingen godkjent av bygningsrådet?

Kart

over parsell nr. 30 av gnr. 30

1950

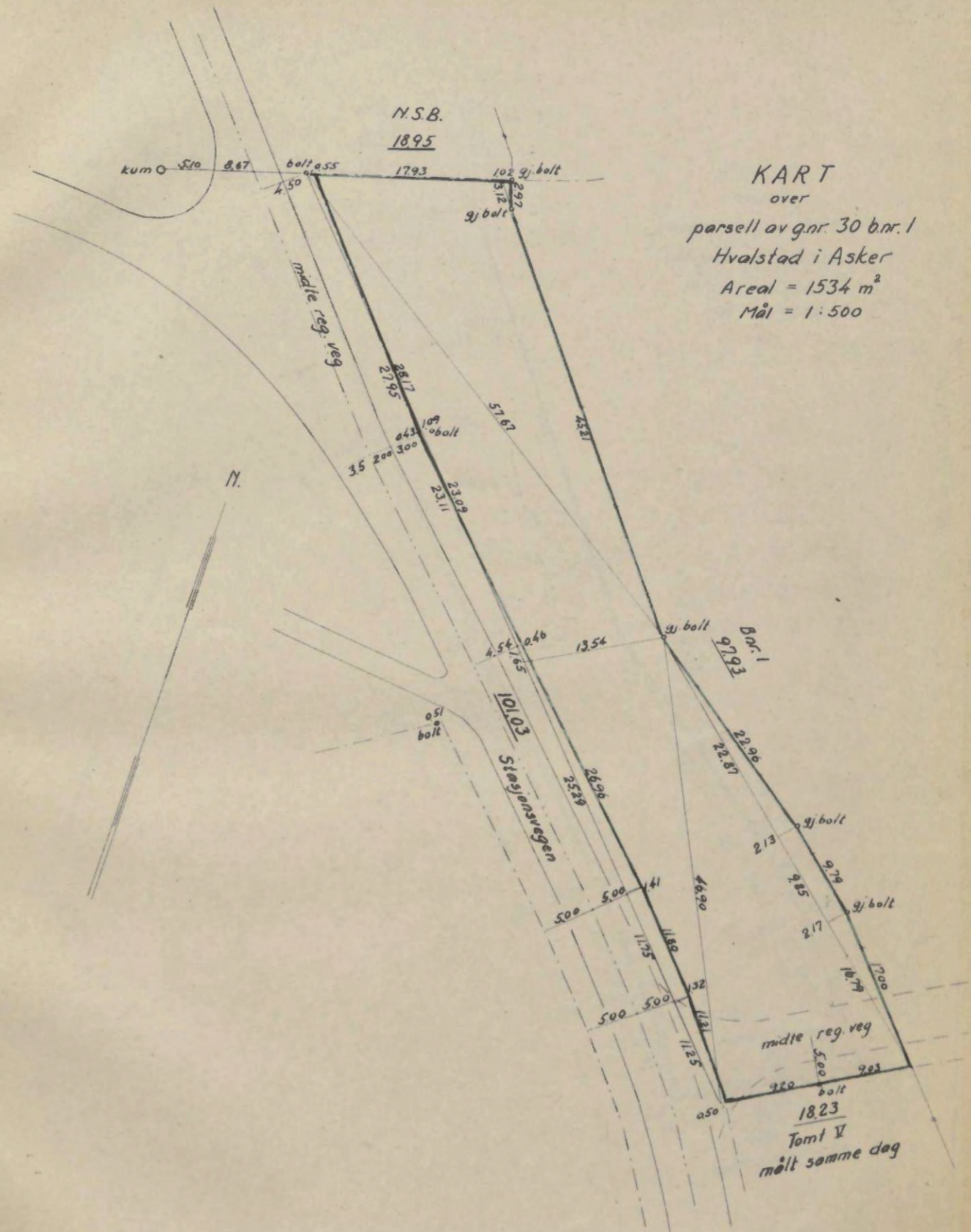
Antatt til tinglysing 19

Tinglyst ved

DAGBOKFØRT SOM DOK. NR. 7657/1950 DEN 23/10-1950  
VED ASKER OG BÆRUM SØRENSKRIVEREMBETE,  
INNFØRT I GRUNNBOK. AVSKRIFT I A BOK 49 BL. 64  
FOR TINGLYSINGEN BETALT TIL STATSKASSEN KR. 5,-

De fraskilte del har fått gr.nr. 30 br.nr. 97

*Amund Kleveland  
dju.*



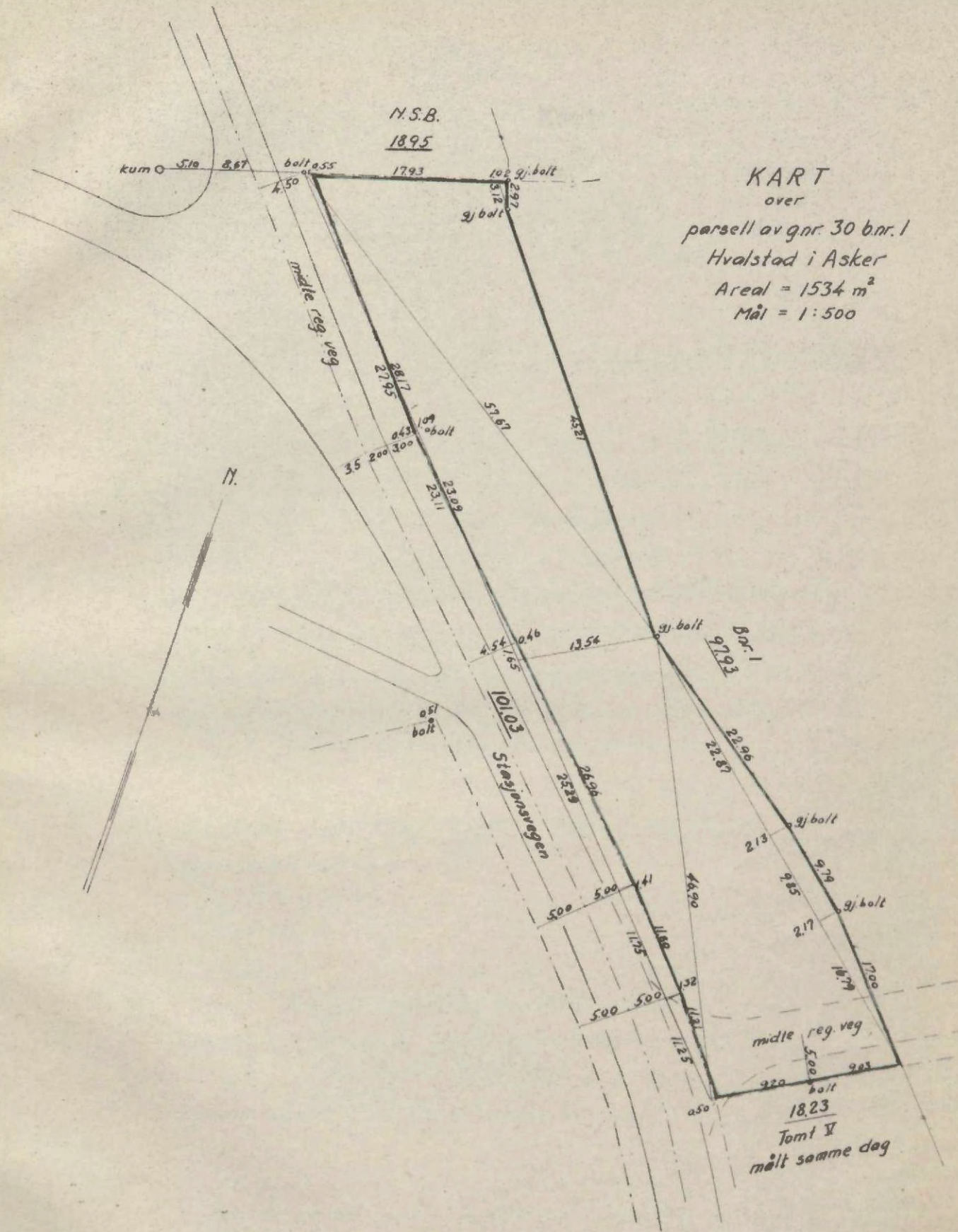
Asker Oppmålingsvesen, oktober 1950

*Erik Bergh  
sign.*

B.15083.4

*Lars Østenstad  
sign.*

KART  
over  
parsell av gnr. 30 bnr. 1  
Hvalstad i Asker  
Areal = 1534 m<sup>2</sup>  
Mål = 1:500



Asker Oppmålingsvesen, oktober 1950  
Erik Bergh  
sign.

B.15083.4

Lars Østenstad  
sign.

Er delingen godkjent av bygningsrådet?

Antatt til tinglysning.....19.....

Tinglyst ved

Dagbok ført som dok. nr. 765/1950 den 23/10-1950 ved Asker og Bærum Sorenskriverembete, innført i grunnbok. Avskrift i A Bok 99 Blad 64 For tinglysingen betalt til statskassen kr. 5.-

De fraskilte del har fått gr.nr. 30 br.nr. 97

Arne Kleveland  
dfm.

Nr. 147  
SEM & STEN  
3-48.

Finansdepartementets formular

Gub. Andersen

B.15090  
Jnr. 10223/50

2386

Henvisning:

J.nr. ....  
Kart .....  
Tekst .....

B.15090.84

### Kart- og oppmålings- samt skylddelingsforretning.<sup>1)</sup>

Man- dag den 12 des. 19 49 ble i henhold til skylddelingslovens § 11 holdt en kombinert kart- og oppmålingsforretning og skylddelingsforretning over *Gitt bnr. 96*  
gården Hvalstad - tomt VI av gr.nr. 30 br.nr. 1  
av skyld mark 4,76 i Asker herred  
Forretningen er forlangt av NSB ved distriktsjefen Drammen og  
gbr. Kjell Hvalstad

som har grunnbokshjemmel til den eiendom som er forlangt delt.<sup>2)</sup>  
Forretningen administreres av oppmålingsforretningen i overvær av vitnene  
Håkon Christiansen og Sverre Berge

Av vitnene — som begge er oppført i utvalget for skjønnsmenn — har følgende gitt forsikring som skjønnsmenn:<sup>3)</sup>

Ved forretningen møte:<sup>4)</sup>  
Av partene: Baneinspektør H. Lunda og gbr. Kjell Hvalstad  
Av naboer: Or.sakf. Christian Rynning (bnr. 9)  
Herr Martin Hvalstad

Over de parsellen del av gården som er fraskilt meddeles her følgende grensebeskrivelse:<sup>5)</sup>

- <sup>1)</sup> Dette skjema blir alene å benytte når oppmålingsforretningen er obligatorisk, ikke når avholdelse av sådan forretning er en frivillig sak, jfr. L. <sup>22/2</sup> 1924 nr. 2 § 57, 7de ledd.
- <sup>2)</sup> Hvis rekvirenten ikke har grunnbokshjemmel blir forretningen ikke å anta til tinglysning med mindre rekvirenten ved dom er kjent eiendomsberettiget til den del av eiendommen som forlanges fraskilt. (Skylddelingslovens § 1).
- <sup>3)</sup> Har noen av mennene ikke gitt sådan forsikring som nevnt i lov nr. 1 av 1/6-17 § 20 skal vedk. for forretningen holdes, underskrive følgende erklæring som blir å sende inn til sorenskriveren sammen med skylddelingsforretningen: «Jeg forsikrer at jeg i alle saker vil utføre mitt verv som skjønnsmann samvittighetsfullt og etter beste overbevisning. den N. N.»
- <sup>4)</sup> Hvis noen av de i forretningen interesserte parter eller naboer ikke møter, må det i forretningen opplyses, om det er godtgjort at varsel er gitt dem.
- <sup>5)</sup> Se skylddelingslovens § 3. I tilfelle av tvist om beliggenheten av en grenselinje er partene berettigede til å få sine påstander i beskrivelsen og de påståtte grenser avmerket på kartet. Hvis partene er enige, kan administrator avsi kjennelse for hvor grensen skal gå.

a 7650/50 23/10

Grensen går ut fra bolt i delet mot Martin Hvalstads

eiendom og går mot denne i nordvestlig retning etter gjerde i 33,35 til gj.bolt i delet mot bnr. 9 - Alfredheim Barneheim, går mot bnr. 9 i nordvestlig retning og rett linje etter gjerde i 23,77 til bolt i delet mot gjenværende del av bnr. 1, går mot bnr. 1 i nordøstlig retning og rett linje i 20,18 til delet mot Stasjonsvegen - 0,51 forbi bolt, går mot denne veg i sydøstlig retning i 59,54 til 3,49 fra bolt i delet mot tomt IV- målt samme dag, går mot denne tomt i sydvestlig retning og rett linje i 34,18 til bolt i utgangspunktet som kartet viser.

Arealet er 1637 m<sup>2</sup>. Nordlinje påsatt kartet.

Ovennevnte parsell er en del av det av NSB ved kjøpekontrakt av 7/10 1873 - tinglyst 20/11 1874 og ved ekspropriasjonstakst av 18/5 1870 - tinglyst 17/6 1870 - av gnr. 30 bnr. 1 ervervede areal. Gebyr kr. 100,-

Parsellen skal anvendes til: <sup>1)</sup> byggetomt

Skylden for de n fraskilte del enble bestemt til 3 - tre - øre

Hovedbølets gjenværende skyld utgjør De fraskilte del er gitt bruksnavn.<sup>2)</sup>

Partene ble gjort kjent med at forretningen kan på-ankes til overskjønn, for så vidt angår skyldansettelsen, og at krav herom må være fremsatt til sorenskriveren (herredskriveren) innen 3 måneder fra denne forretnings tinglysing.

Vi erklærer at vi har utført forretningen etter beste skjønn og overbevisning, for kartvitnenes vedkommende i henhold til gitt forsikring.

Vi har bestemt at skal besørge

forretningen levert (sendt) sorenskriveren (herredskriveren) til tinglysing.

Forretningen sluttet. For oppmålingsssjefen:

Lars Østenstad (sign)

etter bem.

Håkon Christiansen (sign)

Sverre Berge (sign)

vitne

vitne

At ovenstående er overensstemmende med oppmålingsprotokollen bekreftes herved.

Asker Oppmålingsvesen, 13 oktober 1950.

Lars Østenstad  
etter bem.

<sup>1)</sup> Utfylles med: byggetomt, vei, industrielt anlegg, oppdyrking eller annet øyemed.

<sup>2)</sup> Som bruksnavn må ikke i noe tilfelle velges et navn som allerede er i bruk som slektsnavn og som ikke hører til de mer utbredte (jfr. L. av 1923 nr. 2 § 21).

N. S. B. J.nr. 555/4 332/5  
Kart  
Tekst

Finansdepartementets formular

### Kart- og oppmålings- samt skylddelingsforretning.<sup>1)</sup>

Mandag den 12 des. 1949 ble i henhold til skylddelingslovens § 11 holdt en kombinert kart- og oppmålingsforretning og skylddelingsforretning over gitt bnr. 96 gården Hvalstad - tomt VI av gr.nr. 30 bnr. 1 av skyld mark 4.76 i Asker herred Forretningen er forlangt av N. S. B. ved distriktsjefen Drammen og gbr. Kjell Hvalstad

som har grunnbokshjemmel til den eiendom som er forlangt delt.<sup>2)</sup>

Forretningen administrertes av ~~oppmålingsssjefen~~ <sup>undertegnede</sup> i overvær av vitnene

Håkon Christiansen og Sverre Berge

Av vitnene — som begge er oppført i utvalget for skjønnsmenn — har følgende gitt forsikring som skjønnsmenn:<sup>3)</sup>

Ved forretningen møtte:<sup>4)</sup>

Av partene:

Bancinspektør H. Lunda og gbr. Kjell Hvalstad

Av naboer: Or.salf. Christian Rynning (b.nr. 9)

Herr Martin Hvalstad

Over de ~~del~~ <sup>parsellen</sup> av gården som er fraskilt meddeles her følgende grensebeskrivelse:<sup>5)</sup>

<sup>1)</sup> Dette skjema blir alene å benytte når oppmålingsforretningen er obligatorisk, ikke når avholdelse av sådan forretning er en frivillig sak, jfr. L. 1924 nr. 2 § 57, 7de ledd

<sup>2)</sup> Hvis rekvirenten ikke har grunnbokshjemmel blir forretningen ikke å anta til tinglysing med mindre rekvirenten ved dom er kjent eiendomsberettiget til den del av eiendommen som forlanges fraskilt. (Skylddelingslovens § 1).

<sup>3)</sup> Har noen av mennene ikke gitt sådan forsikring som nevnt i lov nr. 1 av 1/10-17 § 20 skal vedk. før forretningen holdes, underskrive følgende erklæring som blir å sende inn til sorenskriveren sammen med skylddelingsforretningen: «Jeg forsikrer at jeg i alle saker vil utføre mitt verv som skjønnsmann samvitighetsfullt og etter beste overbevisning. den 19 N. N.»

<sup>4)</sup> Hvis noen av de i forretningen interesserte parter eller naboer ikke møter, må det i forretningen opplyses, om det er godtgjort at varsel er gitt dem.

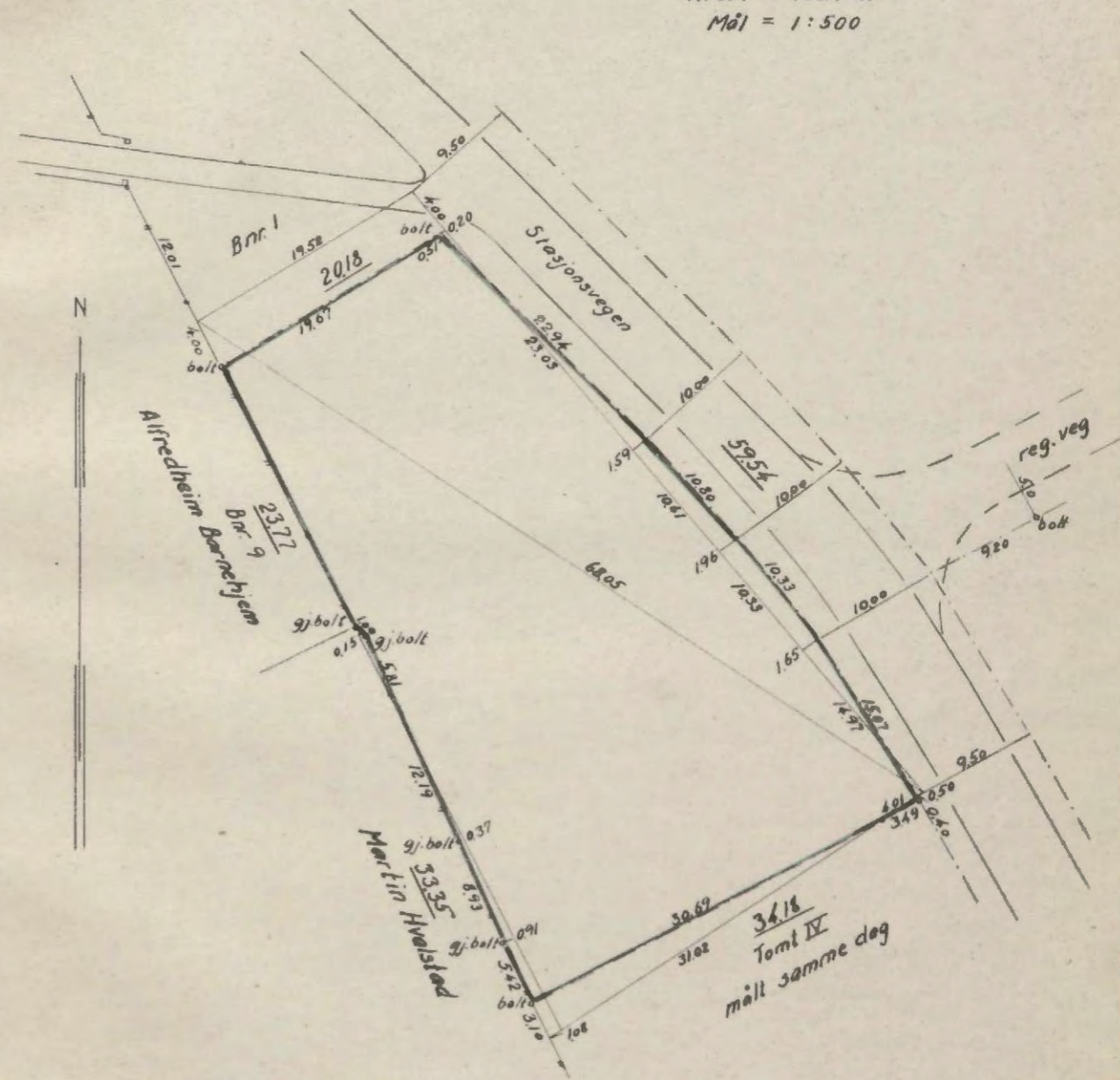
<sup>5)</sup> Se skylddelingslovens § 3. I tilfelle av tvist om beliggenheten av en grenselinje er partene berettigede til å få sine påstander i beskrivelsen og de påståtte grenser avmerket på kartet. Hvis partene er enige, kan administrator avsi kjennelse for hvor grensen skal gå.

Grensen går ut fra bolt i delet mot Martin Hvalstads eiendom og går mot denne i nordvestlig retning etter gjerde i 33.35 til gj. bolt i delet mot bnr. 9 - Alfredheim Barneheim, går mot bnr. 9 i nordvestlig retning og rett linje etter gjerde i 23.77 til bolt i delet mot gjenværende del av bnr. 1, går mot bnr. 1 i nordøstlig retning og rett linje i 20.18 til delet mot Stasjonsvegen - 0.51 forbi bolt, går mot denne veg i sydøstlig retning i 59.54 til 3.49 fra bolt i delet mot tomt IV - målt samme dag, går mot denne tomt i sydvestlig retning og rett linje i 34.18 til bolt i utgangspunktet som kartet viser.

Areal er 1637 m<sup>2</sup> Nordlinje påsatt kartet

Ovennevnte parsell er en del av det av N.S.B. ved kjøpekontrakt av 7/10 1873 - tinglyst 20/11 1874 og ved ekspropriasjonstatist av 18/5 1870 - tinglyst 17/6 1870 - av gnr. 30 bnr. 1 erhvervede areal Gebyr kr. 100.-

KART  
 over  
 tomt VI av gnr. 30 bnr. 1  
 Hvalstad i Asker  
 Areal = 1637 m<sup>2</sup>  
 Mål = 1:500



Parsellen skal anvendes til: 1)

byggetomt

Skylden for den fraskilte delen ble bestemt til

3 tre-øre

Hovedbølets gjenværende skyld utgjør De fraskilte del er gitt

bruksnavn. 2)

Partene ble gjort kjent med at forretningen kan på-ankes til overskjønn, for så vidt angår skyldansettelsen, og at krav herom må være fremsatt til sorenskriveren (herredskriveren) innen 3 måneder fra denne forretnings tinglysing.

Vi erklærer at vi har utført forretningen etter beste skjønn og overbevisning, for kartvitnenes vedkommende i henhold til gitt forsikring.

Vi har bestemt at skal besørge

forretningen levert (sendt) sorenskriveren (herredskriveren) til tinglysing.

Forretningen slutter.

For oppmålingssjefen

Lars Østenstad (sign)  
 eller bsm.

Håkon Christiansen (sign)  
 vitne

Sverre Berge (sign)  
 vitne

At ovenstående er overensstemmende med oppmålingsprotokollen bekreftes herved.

Asker Oppmålingsvesen, 13 oktober 1950

Lars Østenstad (sign)  
 eller bsm.

Asker Oppmålingsvesen, oktober 1950

Erik Bergh  
 sign

B.15082.4

Lars Østenstad  
 sign

1) Ulfylles med: byggetomt, vei, industrielt anlegg, oppdyrking eller annet øyemed.  
 2) Som bruksnavn må ikke i noe tilfelle velges et navn som allerede er i bruk som slektsnavn og som ikke hører til de mer utbredte (jfr. L. av 9/12 1923 nr. 2 § 21).

Er delingen godkjent av bygningsrådet?

KART

over

tomt VI

nr. 30 bnr. 1

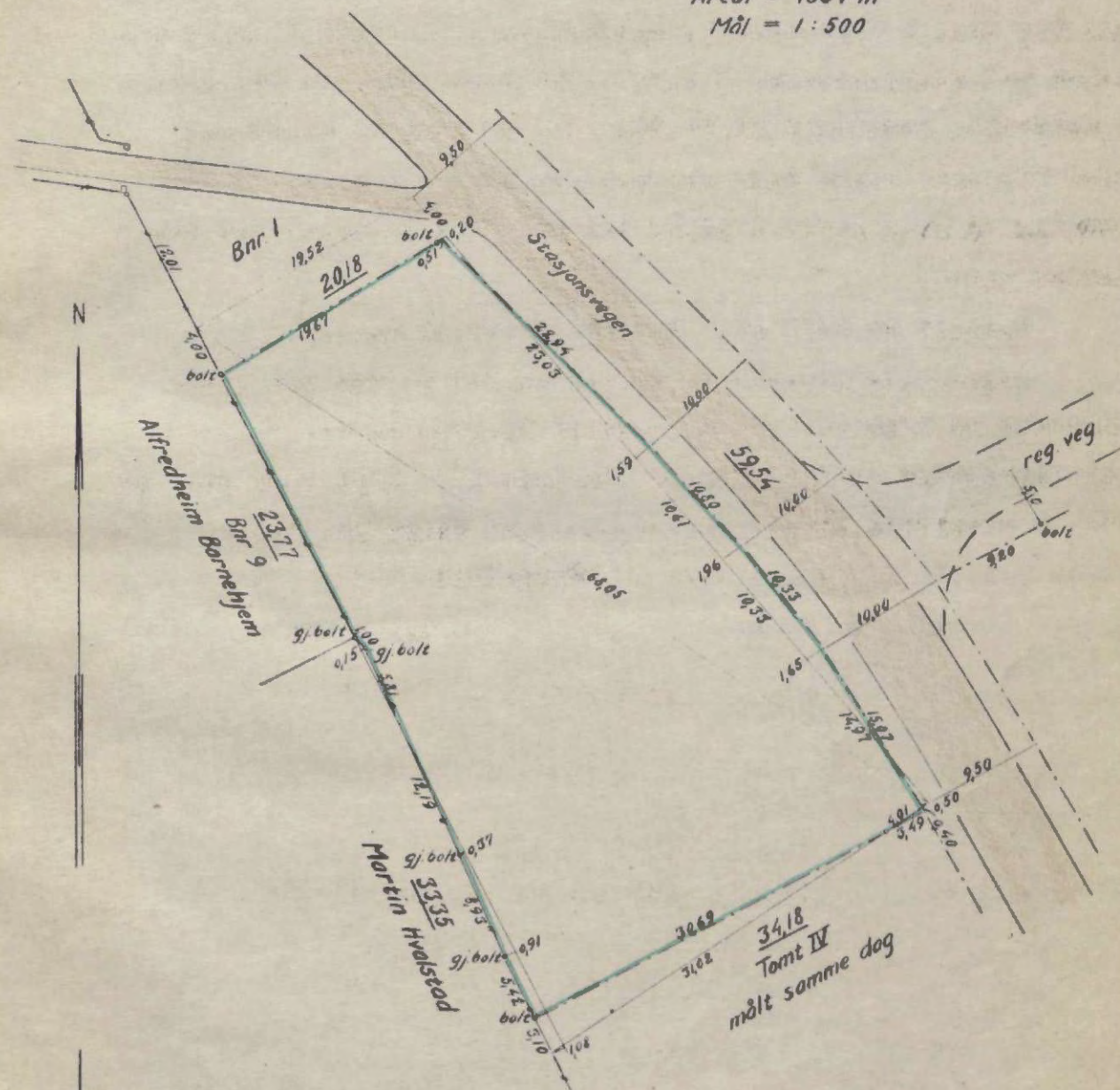
(avsnittsbasis)

Antatt til tinglysning ..... 19 .....

Tinglyst ved *Dagbokført som dok. nr. 7650/1950 den 23/10 - 1950*  
*Ved Asker og Bærum Sørenskriverembete,*  
*innført i grunnbok. Avskrift i A, Bok 99 Bl. 63*  
*For tinglysningen betalt til statskassen kr. 5.-*

De ..... fraskilte del ..... har fått gr.nr. 30 ..... br.nr. 96 .....

*Arne Kleveland*  
*dfm.*



Asker Oppmålingsvesen, oktober 1950.

*W. W. W.*

*Lars Jøstenstad*

Er delingen godkjent av bygningsrådet?

Antatt til tinglysing 19

Tinglyst ved

DAGBOKFØRT SOM DOK. NR. 7650 1950 DEN 29/10-1950  
VED ASKER OG DÆRUM SORENSKRIVERREMBETE,  
INNFØRT I GRUNNBOK. AVSKRIFT I A BOK 99 BL. 63  
FOR TINGLYSINGEN BETALT TIL STATSKASSEN KR. 5,-

De fraskilte del har fått gr.nr. 30 br.nr. 96

*Anne S. Lunde  
dju.*

3102

NSB J.nr. 860/6/3

## Skylddelingsforretning

Ons-dag, den 3. des. 1969 holdt undertegnede av lensmannen oppnevnte

menn skylddelingsforretning over gården

g.-nr. 26 br.-nr. 2 av skyld mark 0,50 i Asker

kommune. Forretningen er forlangt av Norges Statsbaner  
v/ h.r.advokat Bjørn Dalan

som har grunnbokshjemmel til den eiendom som er forlangt delt.<sup>1)</sup>

Mennsoppnevnelser legges ved. Av mennene har følgende gitt forsikring<sup>2)</sup> som skjønns-  
menn alle

Fradeles ved kontorforretning i henhold til skjønn ved  
lensmannen av 20.8.08 (tingl. 19/3.09) for ervervelse av  
ved forrettningen i linjegrunn, inntegn. på N.S.B' kart B.2199,2.  
dat. 9.8.12.

Av partene:<sup>3)</sup>

Torjus Haugen for N.S.B. Drammen distrikt.  
Kjøper fra Gudrun Andersen sammen med sin sønn Dagf. Andersen.  
Av naboer:<sup>4)</sup>

Mennene valte til formann Knut Sælø

Over de n del av gården, som er fraskilt, meddeles her følgende opplysninger:

1. Areal: Dyrket jord dekar, natulig eng og kulturbeite dekar, pro-  
duktiv skog dekar, annet areal dekar. I alt dekar.

2. Grensebeskrivelse:<sup>4)</sup> Arealet som skylddeles består av 3 deler -  
en del på NV-siden og to deler på SØ-siden av jernbanesporet.

Arealet begrenses mot SØ av gnr. 26/29, 26/31, 26/18 og 26/15,

i V av gnr. 26/13 i ca. 7,7 m., forøvrig begrenses arealet av  
ervertet linjegrunn.

Av det samlede areal på ca. 0,7 dekar, ligger ca. 200 m<sup>2</sup>. på

<sup>1)</sup> Hvis rekvierten ikke har grunnbokshjemmel, blir forretningen ikke å anta til tinglysing med mindre rek-  
vierten ved dom er kjent eiendomsberettiget til den del av eiendommen som forlanges fraskilt. (Skyld-  
delingslovens § 1).

<sup>2)</sup> Har noen av mennene ikke gitt slik forsikring som nevnt i lov nr. 1 av 1/10 1917 § 20, skal vedk. før forret-  
ningen holdes, underskrive følgende erklæring som blir å sende inn til sorenskriveren sammen med skyld-  
delingsforretningen. «Jeg forsikrer at jeg i alle saker vil utføre mitt verv som skjønnsmann samvittighets-  
fullt og etter beste overbevisning. N. N.»

<sup>3)</sup> Hvis noen av de i forretningen interesserte parter eller naboer ikke møter, må det i forretningen opplyses  
om det er godtgjort at varsel er gitt dem eller for naboers vedkommende om det er funnet unødvendig å  
varsle dem (skylddelingslovens §§ 2 og 3.)

<sup>4)</sup> Se skylddelingslovens §§ 3 og 8. Grensene mot naboeiendommen blir ikke å beskrive dersom disses eiere ikke  
er til stede og samtykker i beskrivelsen. Skal mennene etter partenes forlangende utføre delingen i marken  
i forbindelse med skylddelingen (lovens § 7), må grensebeskrivelsen tillike inneholde det nødvendige herom.  
Stiftelse av bruksrettighet eller servitutt må ikke tas inn i skylddelingsforretning uten at heftelsen skriftelig  
er vedtatt av den som har grunnbokshjemmel til den eiendom som heftelsen skal hvile på (lovens § 5).

10310 15/12-70



NV-siden og ca. 500 m2. på SØ-siden av jernbanesporet.

Arealet er utlagt til linjegrunn.

# Skylddelingsforretning

Om - dag, den 3. des. 1959. holdt undersøgende av lensmannen oppnevnte menn skylddelingsforretning over gården  
G.nr. 50 pr.nr. 5 av skyld mark 0,50 i LARDET

Kommune Forretningen er forlagt av NORGE HÅRSTADEN  
som har grunnboknummer 11 den endom som er forlagt del.

Frageses ved kontrollforretning i henhold til aksjon ved lensmannen av 20.9.59 (tingl. 197.09) for ervervelse av

Forl. Høyen for E.S.B. Trangen distrikt. Kjøper fra Gudrun Andersen sammen med sin sønn Dagl. Andersen.

De fraskilte del er gitt bruksnavn<sup>5)</sup>

Om kostningene ved å holde og tinglyse forretningen skal bæres av:

Partene ble gjort kjent med at forretningen kan påankes til overskjønn, når det gjelder skyldansettelsen og den deling som er foretatt i marken, og at krav om dette må være fremsatt til sorenskriveren innen 3 måneder fra forretningens tinglysing.

Vi erklærer herved at vi har utført forretningen etter beste skjønn og overbevisning i henhold til gitt forsikring.

Vi har bestemt at skal besørge forretningen levert (sendt) til tinglysing.

Vi har bestemt at skal besørge forretningen levert (sendt) til tinglysing.

Vi har bestemt at skal besørge forretningen levert (sendt) til tinglysing.

1. Gjelder delingen eiendom som er nyttet eller kan nyttes til jordbruk eller skogbruk?<sup>1)</sup>

2. Finner skylddelingsmennene det godtgjort at den parsell som fraskilles eiendommen, er bestemt nyttet til formål som ikke tar sikte på jordbruksproduksjon?<sup>2)</sup> Linjegrunn for N.S.B.

3. Hvilke rettigheter eller herligheter som tilligger eiendommen omfattes av delingen?<sup>3)</sup>

Det bevitnes:

a) At ved delingen nytt fellesskap ikke er stiftet. Dog har vi samtykket i at av utmarken

kan nyttes i fellesskap av idet vi har funnet videregående deling utjenlig.<sup>4)</sup>

b) At hvert bruk har fått en for fredning og benyttelse så hensiktsmessig form som forholdene tillater.

Skylden for de n fraskilte del ble bestemt til 2 øre.

Hovedbølets gjenværende skyld utgjør 48 øre.

Hovedbølets gjenværende areal utgjør: Dyrtket jord dekar, annet areal dekar. I alt dekar.

De fraskilte del er gitt bruksnavn<sup>5)</sup>

Om kostningene ved å holde og tinglyse forretningen skal bæres av:

Partene ble gjort kjent med at forretningen kan påankes til overskjønn, når det gjelder skyldansettelsen og den deling som er foretatt i marken, og at krav om dette må være fremsatt til sorenskriveren innen 3 måneder fra forretningens tinglysing.

Vi erklærer herved at vi har utført forretningen etter beste skjønn og overbevisning i henhold til gitt forsikring.

Vi har bestemt at skal besørge forretningen levert (sendt) til tinglysing.

*Knut Sælø*  
Knut Sælø

*Arne Ask*  
Arne Ask

*Ole Stubban*  
Ole Stubban

<sup>1)</sup> Jfr. § 55 i lov av 18. mars 1955 om tilskipping av jordbruk (jordlova).  
<sup>2)</sup> Jfr. § 54 (jordlova).  
<sup>3)</sup> Jfr. § 55 (jordlova). Denne bestemmelse gjelder alt grunnareal og de rettigheter som tidligere jord- eller skogbrukseiendom.  
<sup>4)</sup> Det som ikke passer strykes over.  
<sup>5)</sup> Som bruksnavn må ikke i noe tilfelle velges et navn som allerede er i bruk som slektsnavn og som ikke hører til de mer utbredte, jfr. skylddelingslovens § 24.

Går til ..... jordstyre.

**Jordstyrets uttalelse:**

1. Gjelder delingen eiendom som er  
2. Finnes skjøddelingsmennene det godkjort at den partell som fraskiltes eiendommen, er be-  
stemt nyttet til formål som ikke er sikret på jordbruksproduksjon? (Landsretning for  
3. Hvilke rettigheter eller forpliktelser som tilhører eiendommen omsettes av delingen?  
Det bestemmes:  
a) At ved delingen nytt fellesskap ikke er sikret. Det har vi samtykket i at av utmarken

den 19

formann.

sekretær.

Går til ..... landbruksselskap.

**Fylkeslandbruksstyrets uttalelse:**

den 19

formann.

fylkeslandbrukssjef.

Dagbokført

nr. 10310 den 15/12 1970

ved L. Aker og Vesure Bærum sorenskriverembete

ført inn i grb. Asken som vedk. gm. 26 km. 2

Avskrift i A72

For tinglysningen betalt kr. 30

De fraskilte del har fått g.nr. 26 b.nr. 84



*Søren Skriver*



# Målebrevver i Asker

Angår	Dok. nr.
Gr. 6 - 108	✓ 1958 1546 °
" 26 - 8	✓ 1944 1575 °
<i>Sak 5244/19.7 Solgt 1978</i> ✓ <del>1 - 1 (55)</del>	<del>✓ 1956 1596</del>
✓ 1 - 1 (56)	✓ 1956 1597
✓ 1 - 1 (57)	✓ 1956 1598
" 2 - 184	2377
" 2 - 185	1958 2378
" 2 - 186	1958 2379
" 2 - 187	1958 2380
" 2 - 188	1958 2381
" 2 - 171	1958 2382
" 2 - 173	1958 2383
<i>Bortleid areal</i> ✓ 30 - 1 (128)	1960 2385
✓ 6 - 112	1960 2480 °
✓ 6 - 113	1960 002507 °
" 23 - 53	1949 2909
" 23 - 54	1949 2912
" 33/94 og 98 <i>Solgt grunn Påstad pukkverk</i>	1969 3137

*Gjeld. Oslo*



Henvisning:

Kart.....

Tekst.....

rementes formular

**B.16188.87**

**1575**

Avskrift

ning i grunnboken

**Kart- og oppmålings- ~~samt skylddelings~~forretning.<sup>1)</sup>**

Ons- dag den **22. okt. 19 47** ble i henhold til skylddelingslovens § 11 holdt en kombinert kart- og oppmålingsforretning og skylddelingsforretning over

gården **Hofstad** gr.nr. **26** br.nr. **8**

av skyld mark i **Asker** herred

Forretningen er forlangt av

**Akers Skifterett**

som har grunnbokshjemmel til den eiendom som er forlangt delt.<sup>2)</sup>

Forretningen administrertes av **oppmålingsseksjonen** i overvær av vitnene

**Sverre Berge**

Av vitnene — som begge er oppført i utvalget for skjønnsmenn — har følgende gitt forsikring som skjønnsmenn:<sup>3)</sup>

Ved forretningen møtte:<sup>4)</sup>

Av partene: **for kjøperen N.S.B. møtte herrene Alfr.**

**Eriksen og Engebretsen.**

Av naboer: **fru Aagot Klarholm og Birger Klarholm.**

**parcellen**

Over de ~~del~~ av gården som er fraskilt meddeles her følgende grensebeskrivelse:<sup>5)</sup>

<sup>1)</sup> Dette skjema blir alene å benytte når oppmålingsforretningen er obligatorisk, ikke når avholdelse av sådan forretning er en frivillig sak, jfr. L. <sup>22/2</sup> 1924 nr. 2 § 57, 7de ledd.

<sup>2)</sup> Hvis rekvirenten ikke har grunnbokshjemmel blir forretningen ikke å anta til tinglysning med mindre rekvirenten ved dom er kjent eiendomsberettiget til den del av eiendommen som forlanges fraskilt. (Skylddelingslovens § 1).

<sup>3)</sup> Har noen av mennene ikke gitt sådan forsikring som nevnt i lov nr. 1 av 1/6-17 § 20 skal vedk. før forretningen holdes, underskrive følgende erklæring som blir å sende inn til sorenskriveren sammen med skylddelingsforretningen: «Jeg forsikrer at jeg i alle saker vil utføre mitt verv som skjønnsmann samvittighetsfullt og etter beste overbevisning, med ~~den~~ den 19

N. N.

<sup>4)</sup> Hvis noen av de i forretningen interesserte parter eller naboer ikke møter, må det i forretningen opplyses, om det er godtgjort at varsel er gitt dem.

<sup>5)</sup> Se skylddelingslovens § 3. I tilfelle av tvist om beliggenheten av en grenselinje er partene berettigede til å få sine påstander i beskrivelsen og de påståtte grenser avmerket på kartet. Hvis partene er enige, kan administrator avsi kjennelse for hvor grensen skal gå.

*a 1419 19/5 48*

Innk 19-MAI-1948

Parsellens grense går ut fra bolt i delet mot brnr. 33 og går mot denne eiendom i nordvestlig retning og rett linje i 22,95 til bolt i delet mot brnr. 4, herfra mot denne eiendom i nordøstlig retning og rett linje i 105,34 til bolt i delet mot Jenny Kolsruds eiendom, herfra mot denne eiendom i sydøstlig retning og rett linje i 17,73 til Jernbanens gjerde, følger så dette gjerde først i sydvestlig retning og rett linje i 17,05, deretter i sydlig retning i 3,22 og så i østlig retning i 6,14 og deretter i sydvestlig retning i 88,31 til bolt i utgangspunktet som kartet viser.

Parsellens areal er 2301 m<sup>2</sup>.

Nordlinje påsatt kartet.

Gebyr kr. 100,-

Parsellen skal anvendes til:<sup>1)</sup> .....

Skylden for de ..... fraskilte del ..... ble bestemt til .....

Hovedbølets gjenværende skyld utgjør ..... De ..... fraskilte del ..... er gitt bruksnavn.<sup>2)</sup> .....

~~Partene ble gjort kjent med at forretningen kan på ankes til overskjønn, for så vidt angår skyldansettelsen, og at krav herom må være fremsatt til sorenskriveren (herredskriferen) innen 3 måneder fra denne forretnings tinglysing.~~

Vi erklærer at vi har utført forretningen etter beste skjønn og overbevisning, for kartvitnenes vedkommende i henhold til gitt forsikring.

Vi har bestemt at ..... skal besørge forretningen levert (sendt) sorenskriveren (herredskriferen) til tinglysing.

Forretningen sluttet.

For oppmålingssjefen:

Lars Østenstad (sign).

etter bøm.

Sverre Berge (sign).

Kartvitne.

At ovenstående er overensstemmende med oppmålingsprotokollen bekreftes herved.

Aaker Oppmålingsvesen, 17/2 1948.

*Lars Østenstad*  
etter bøm.

<sup>1)</sup> Utfylles med: byggetomt, vei, industrielt anlegg, oppdyrking eller annet øyemed.

<sup>2)</sup> Som bruksnavn må ikke i noe tilfelle velges et navn som allerede er i bruk som slektsnavn og som ikke hører til de mer utbredte (jfr. L. av 1923 nr. 2 § 21).

## Kart

over parsel nr. .... av gr.nr. .... br.nr. ....

(eiendommens navn) i .....

Er delingen godkjent av bygningsrådet?

Antatt til tinglysing ..... 19 .....

DAGBOKFØRT SOM DOK.NR. 1419 1948 DEN 19/3  
VED ASKER OG BÆRUM SORENSKRIVEREMBETE,  
INNFØRT I GRUNNBOK. AVSKRIFT I A BOK 84 B 134  
FOR TINGLYSINGEN BETALT TIL STATSKASSEN KR. 5.-

Tinglyst ved BL. DOK. DEN 19/3  
DAGBOKFØRT SOM DOK.NR. 1419 1948 DEN 19/3  
VED ASKER OG BÆRUM SORENSKRIVEREMBETE,  
INNFØRT I GRUNNBOK. AVSKRIFT I A BOK 84 B 134  
FOR TINGLYSINGEN BETALT TIL STATSKASSEN KR. 5.-

De fraskilte del har fått gr.nr. br.nr.

*Wagfinn Petter*  
*Asker*

B.16188.87

KART

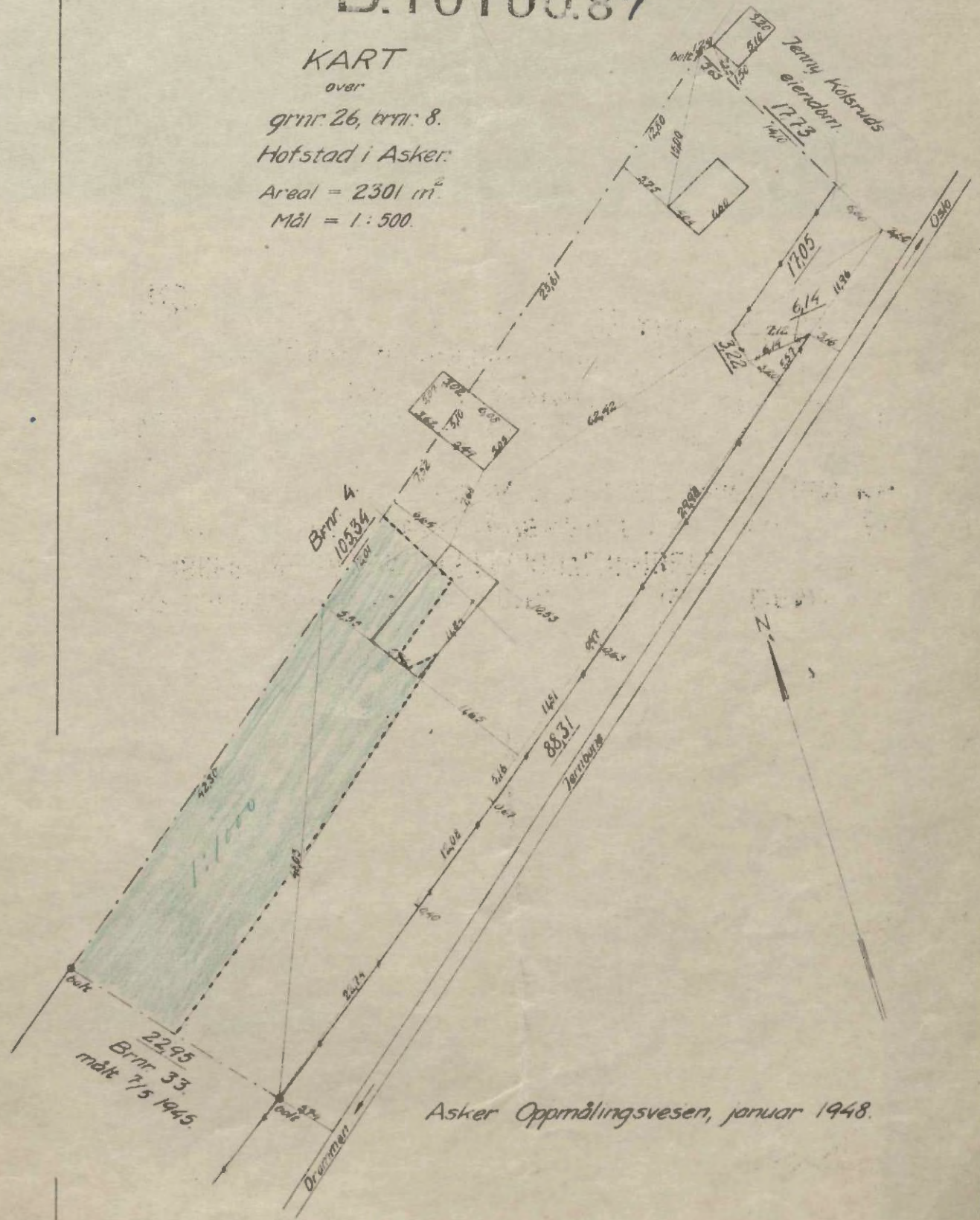
over

gr.nr. 26, br.nr. 8.

Hofstad i Asker.

Areal = 2301 m<sup>2</sup>.

Mål = 1 : 500.



Asker Oppmålingsvesen, januar 1948.

*Charo Gatensted*

1597

Stb | 000576 | B.  
1958

V. 124  
den 9/11958

A/42

A S K E R                      H E R R E D

~~B.17274.87~~

Drammenhavns  
Dobbeltspranlegg  
Ovstingenieren  
Nr. 5 Inn. 30.1.58  
Skr. nr. 1480

# MÅLEBREV

over

parsell 35 av g.nr. 1 b.nr. 1

utstedt av oppmålingssjefen i henhold til  
kart- og oppmålings- samt skylddelingsforretning

31/6-56

Oppmålingssjefens arkiv.

J.nr.

L.nr.

T.nr.

K.nr.



B. 17274.87  
1956

den 31 juli 1956 ble i henhold til Lov om skyld-  
deling m. v. av 20. august 1909, § 11 holdt skylddelingsforretning over  
gården  
g.nr. 1 b.nr. 1 av skyld mark 18,59 i Asker  
herred

Forretningen er forlangt av **NSB Hvalstad**

som har grunnbokshjemmel til den eiendom som er forlangt delt.

Forretningen ble administrert av ~~oppmålingsjefen~~ <sup>undertegnede</sup> overvær av vitne **Gunnar Anke**

Av vitnene — som begge er oppført i utvalget for skjønnsmenn — har følgende gitt  
forsikring som skjønnsmenn: **Samtlige**

Fremmøte.<sup>1)</sup> For NSB møtte Joh. Kolstad

For naboen Sambyggelaget Vakås møtte Leif Gjellebæk

Som nabo 29/1 møtte Reidar Holmen.

Fradelingen gjelder:<sup>2)</sup>

Parsellens begrensnig mot nabogrunn følger de gamle grenselinjer. Mot hovedbruket  
begrenses den av de nye delelinjer i samsvar med bygningsrådets vedtak.

Parsellen skal anvendes til **Byggetomt.**

Skylden for den fraskilte del ble bestemt til **6-seks-øre**

Hovedbølets gjenværende skyld utgjør

Den fraskilte del er gitt bruksnavnet

Partene ble gjort kjent med at forretningen kan på-ankes til overskjønn, for så vidt angår  
skyldansettelsen, og at krav herom må være fremsatt til sorenskriveren (herredsskriveren)  
innen 3 måneder fra denne forretnings tinglysning.

Vi erklærer at vi har utført forretningen etter beste skjønn og overbevisning, for kart-  
vitnenes vedkommende i henhold til gitt forsikring.

<sup>1)</sup> Her påføres navn samt g.nr. og b.nr. vedr. alle parter og naboeer som møter, dessuten opplyses hvem  
som er forakrftsmessig innkalt, men ikke møter.

<sup>2)</sup> Utfylles med f.eks.: Parsell nr., del av e.l., samt med henvisning til godkjent reguleringsplan og/eller  
bygningsrådets (reguleringsrådets) sak nr.

NSB

Form. nr. 805.

Kontrakt nr. ....

Årlig avgift kr. **127.00**

Stempel  
nr. 35. —

B.17274.87

## Festekontrakt

Hovedstyret for Statsbanene bortfester herved en tomt ved **Vakås holdeplass**

~~tomten~~ jernbanens <sup>tomt</sup> ~~tomt~~ nr. **1** br.nr. **56** i ~~tingr~~ <sup>Asker</sup>

og til

**Johan Kolstad**

Tomtens størrelse er **1512** m<sup>2</sup>. Tomten er på reguleringskartet betegnet: **Parsell 3**

Festet skjer på følgende vilkår:

1. Festetiden er **30** år. Ved festerens og hustruens død har livsarvingene rett til å fortsette festeforholdet innenfor dette tidsrom. Dersom jernbanens interesser krever det, skal imidlertid jernbanen etter 30 år av kontraktstiden ha rett til å innløse husene og feste-  
retten etter takst.

2. Den årlige festeavgift **8.4** øre pr. kvadratmeter innbetales til **Distriktsjefen, Drm.**

**Festekontrakten gjøres gjeldende fra 1.4.58.**

Avgiften skal være betalt innen **1. mai** hvert år. Oversittes denne frist med mer  
enn 1 måned, kan grunneieren anse festeretten som opphørt. Når 30 år av festetiden er  
gått, kan grunneieren i løpet av den resterende festetid forhøye festeavgiften i samsvar  
med avgiften for tomter i liknende strøk. Avgiften for de to første år betales kontant  
når festeren skriver under festekontrakten. Festeren plikter å betale skatter og avgifter  
som måtte bli pålagt tomten som følge av at den bortleies til private. For festeavgift  
som ikke er betalt innen 1 måned etter forfall, svares renter beregnet etter **5 %**  
pr. år fra utløpet av den nevnte frist og inntil betaling skjer.

3. For den løpende og sist forfalne termin av festeavgiften og for de på tomten fallende  
skatter og offentlige avgifter som Statsbanene må betale på grunn av manglende betaling  
fra festerens side (jfr. kontraktens § 13) har Statsbanene 1. prioritets pant i de hus og  
innretninger som fores opp på tomten, med rett til uten søksmål og dom å la pantet selge  
ved tvangsauksjon i samsvar med lovgivningen om tvangsfullbyrdelse.

4. Opptar festeren lån på de oppførte bygninger i låneinretninger som godkjennes av de-  
partementet, vedtar Norges Statsbaner som grunneier pantsattelsen. Størrelsen av den  
pantsettelse som vedtas kan begrenses oppover. Så lenge slike lån hviler på husene skal:  
a. Tomten ikke kunne kreves ryddiggjort.  
b. Grunnavgiften ikke kunne forhøyes.

c. Långiveren for tilfelle festedighet være berettiget til med grunneierens samtykke  
å anta ny fester på de opprinnelige vilkår for den gjenværende del av lånets tilbake-  
betalingstid. Misligholder festeren sådan låneforpliktelse, slik at det tillyses tvangs-  
auksjon, har Norges Statsbaner adgang til med tvangsauksjonskjøps virkning å overta  
den pantsatte eiendom for gjeldsbeløpet, eller til, etter å ha utløst panthaveren, å  
selge pantet og inntale hos festeren det ved salget udekkede.

5. Hvis bebyggelsen av tomten ikke er begynt innen 1 år etter at kontrakten er avsluttet,  
eller ikke fortsettes med rimelig hurtighet, kan grunneieren anse festeretten som opphørt.

6. Framleie av grunnen eller deler av denne eller salg av husene — tvunget eller frivillig  
— med overdragelse av festeretten kan kun finne sted med samtykke av Norges Stats-  
baner hvilket samtykke likeledes er nødvendig for pantets overtagelse til bruklighet.  
Handles herimot er festeretten forbrudt.

Denne bestemmelse gjelder dog ikke pantsattelse skjedd i medhold av § 4.

7. Ved festets opphør av hvilken som helst grunn har festeren å bortføre husene og ryddigjøre tomten. Er bygningene pantsatt i samsvar med § 4 har Norges Statsbaner i heromhandlede tilfelle adgang til å overta pantet for pantegjelden som i § 4 bestemt. Hvis festeren unnlater å fjerne bygningene innen en av Norges Statsbaner fastsatt frist, tilfaller disse Norges Statsbaner. Norges Statsbaner har forkjøpsrett til eiendommen (bygningene) likesom det kreves samtykke fra Norges Statsbaners vedkommende hvis ledig leilighet eller ledige rom ønskes bortleid til andre enn jernbanefunksjonærer.
8. Det er forbudt fra de på tomten oppførte hus å selge berusende drikke samt å bortleie bygningene til offentlige forlystelser, dans eller liknende. Handles herimot er festeretten forbrudt.
9. Det er forbudt på tomten å drive handel og restaurantvirksomhet eller virksomhet som generer ved støy eller lukt.
10. Festeren skal rette seg etter de til enhver tid gjeldende bestemmelser om bebyggelse m. v. Festeren skal holde tomten forsvarlig inngjerdet.
11. Med festet følger ingen rettighet utenfor den festede tomt.
12. De hus som føres opp på tomten skal plaseres i samsvar med bygningssjefens godkjennelse og anvisning, likesom planene for bebyggelse m. v. må forelegges Norges Statsbaner til godkjennelse.
13. Statsbanene har rett til når som helst å bestemme at eventuell eiendomsskatt som faller på tomten skal betales av festeren og at festeretten skal være forbrudt hvis eiendomsskatten og andre offentlige avgifter ikke betales i rett tid.
14. Festeren vedtar i henhold til tvangsfullbyrdelsesloven § 3 nr. 9 utkastelse av tomten uten søksmål når festetiden er ute eller festeavgiften ikke er betalt til forfalltid.
15. Festeren bærer omkostningene ved utferdigelse, stempeling og tinglysing av denne kontrakt samt omkostningene ved eventuell oppmålingsforretning.
16. Festeren besørger kontrakten tinglyst.
17. **Utgifter til kloakk, veg- vedlikehold og anstryking er jernbanen uvedkommende.**

den

29. 5. 1958

Som fester:

*Johann Flostad*

For hovedstyret for Statsbanene:

*Districtsjefens travær*  
*Einar G. Nyhuus*  
 Einar G. Nyhuus

Det bekreftes at *Ingeniør Jakob Kolstad* har underskrevet dette dokument i vårt nærvær og at vedkommende er over 21 år.

1.

*O. Nreng*

2.

*J. Hillu*

Dagbokført

som nr. 3105 den 2.6.1958

ved Oslo byskriverembete, vestre distrikt.

Ført inn i grb. Asker som vedk.

gnr. 1, bnr. 56.

Avskrift i A 145.

For tinglysingen betalt kr. 10.--.

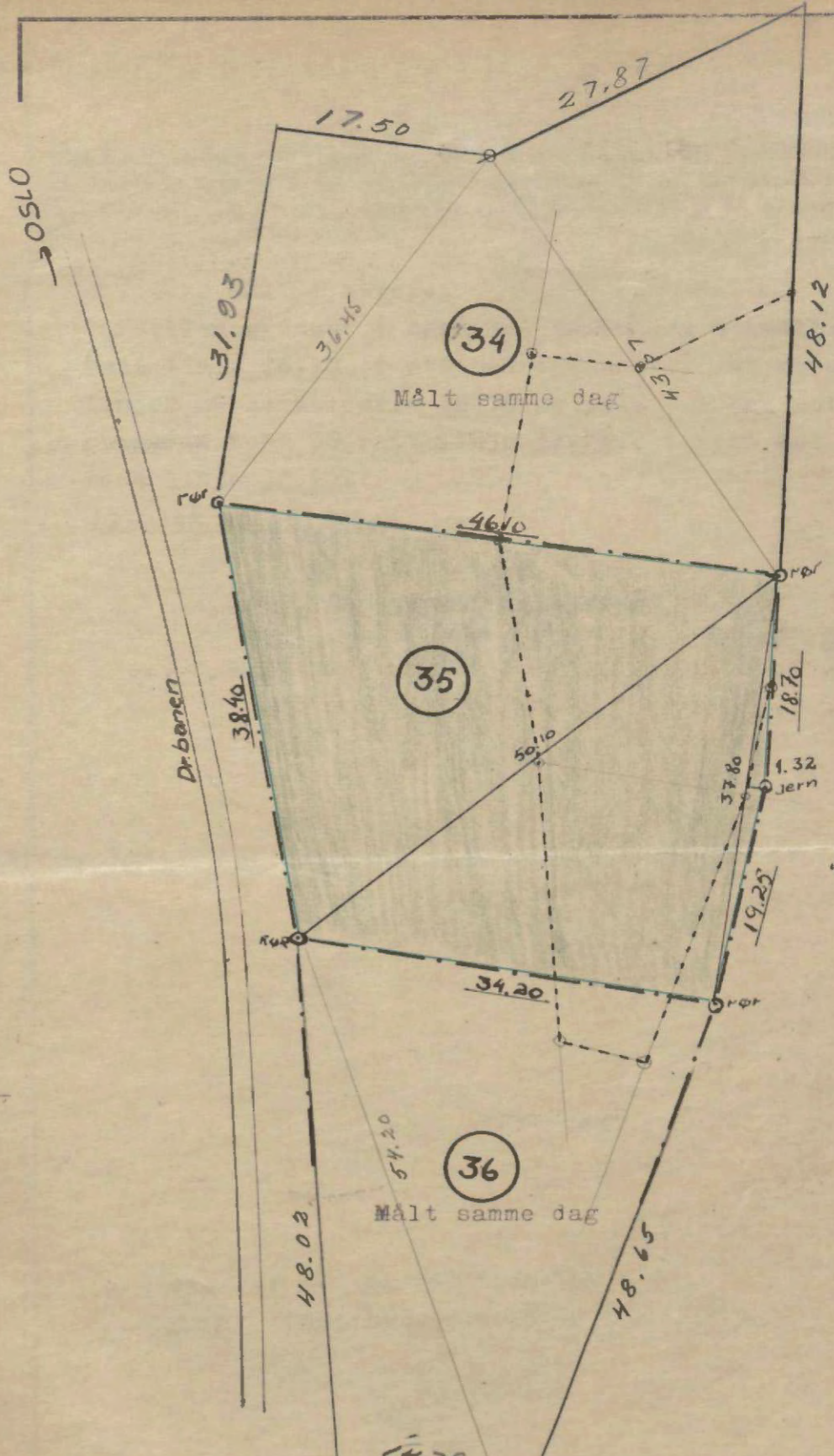
Tinglyste heftelser vil på forlangende

bli anmerket mot lovbestemt gebyr kr. 2.--.

~~For tinglysingen betalt kr.~~

P. L. Stabel (sign)

dfm.



N

ASKER OPPMÅLINGSVESEN  
 MÅLEBREVSKART  
 MÅL = 1 : 500  
 Oppmålingssjef:  
*Olufsen*  
*henn.*

REGULERING: VAKÅS I  
 Tomt 55  
 Gnr. 1 bnr.  
 Av bnr. 1  
 Areal = 1512m<sup>2</sup>

Admsø.  
 31/ 6-56

Det ble samtidig holdt kart- og oppmålingsforretning over den fraskilte del i henhold til Lov om bygningsvesenet av 22. februar 1924 § 57 og Lov av 28. februar 1947 om endring i lov om bygningsvesenet av 22. februar 1924 §§ 57, 57 a og Forskrifter for kart- og oppmålingsforretninger.<sup>1)</sup>

Grensene målt i meter.

Parsellen grenser i nord mot samme dag oppmålte tomt 34 rett linje 46,10, i øst mot Vakås gnr.1/45 etter to rette linjer på henholdsvis 18,70 og 19,25, i sør mot samme dag oppmålte tomt 36 rett linje 34,20, i vest mot NSB etter rett linje 38,40.

Arealet er 1512m<sup>2</sup>.

for oppmålingssjefen

Knut Sælø (sign)  
bem.

Gunnar Anke (sign)  
vitne

I samsvar med kartprotokollen

ASKER OPPMÅLINGSVESEN 4/10-57.

*Knut Sælø*  
*bem*

<sup>1)</sup> Teksten videre redigeres av oppmålingssjefen (jfr. forskriftenes § 8, 2). En bør omtale: Grensebefaring, hvis sådan er foretatt, hvem som har påvist eller anvist grensene, hvilke dokumenter det er henvist til e. l. Videre kommer grensebeskrivelse med arealoppgave og tilslutt eventuelle generelle tilføyelser.

Påtegninger: 1)

Dag

124 den 9/1 1958.

Ysketelebet, vestre distrikt.

Asker som vedk.

god. l. bnr. l.

Aversifft 4.142

For tinglysingen betalt kr. 5.-

Parsellen har fått bnr. 56.

*[Handwritten signature]*

1) F.eks. Bygningsrådets godkjenning av delingen, om atkomst e. l., samt tinglysingen. På denne side påføres eventuelle rettelser eller ajourføringer.

Stb/000576 B.  
1958

Dbr. 123  
den 9/11 1958

1598

A142

ASKER HERRED

Drammenbanens  
Dobbeltsperanlegg  
Overingenieren  
Nr. 5 Inn 30.1.58  
Sak nr. 1480

~~B.17275.87~~

# MÅLEBREV

over

parsell 36 av g.nr. 1 b.nr. 1

utstedt av oppmålingssjefen i henhold til  
kart- og oppmålings- samt skylddelingsforretning

<sup>7</sup>  
31/6-56

Oppmålingssjefens arkiv.

J.nr.

L.nr.

T.nr.

K.nr.

B  
12  
12

den **31 juli** 19**56** ble i henhold til Lov om skyld-  
deling m. v. av 20. august 1909, § 11 holdt skylddelingsforretning over  
gården  
g.nr. **1** b.nr. **1** av skyld mark **18,59** i **Asker**  
herred

Forretningen er forlangt av **NSB Hvalstad**

som har grunnbokshjemmel til den eiendom som er forlangt delt.  
Forretningen ble administrert av ~~oppmålingsjefen~~ <sup>underteegnede</sup> og overværet av vitne **Gunnar Anke**

Av vitnene — som begge er oppført i utvalget for skjønnsmenn — har følgende gitt  
forsikring som skjønnsmenn: **Samtlige**

Fremmøte.<sup>1)</sup> For NSB møtte **Joh. Kolstad**  
For naboen **Sambyggelaget Vakås** møtte **Leif Gjellebæk**.  
Som nabo **29/1** møtte **Reidar Holmen**.

Fradelingen gjelder:<sup>2)</sup>

Parsellens begrensnng mot nabogrunn følger de gamle grenselinjer. Mot hovedbruket  
begrenses den av de nye delelinjer i samsvar med bygningsrådets vedtak.  
Parsellen skal anvendes til **Byggetomt**.

Skylden for den fraskilte del ble bestemt til **5-fem-øre**.

Hovedbølets gjenværende skyld utgjør

Den fraskilte del er gitt bruksnavnet

Partene ble gjort kjent med at forretningen kan på-ankes til overskjønn, for så vidt angår  
skyldansettelsen, og at krav herom må være fremsatt til sorenskriveren (herredsskriveren)  
innen 3 måneder fra denne forretnings tinglysning.

Vi erklærer at vi har utført forretningen etter beste skjønn og overbevisning, for kart-  
vitnenes vedkommende i henhold til gitt forsikring.

<sup>1)</sup> Her påføres navn samt g.nr. og b.nr. vedr. alle parter og naboer som møter, dessuten opplyses hvem  
som er forskriftsmessig innkalt, men ikke møter.  
<sup>2)</sup> Utfylles med f.eks.: Parsell nr., del av e.l., samt med henvisning til godkjent reguleringsplan og/eller  
byggningsrådets (reguleringsrådets) sak nr.

**NORGES STATSBANER**  
**DRAMMEN DISTRIKT**  
Distriktsjefen

Gjenpart

*Svein*

Postadr.: Drammen  
Telefon: 83 77 80

Bilag (antall)

Avdelingsingeniør **G. Håland**  
Drammenbanens Dobbeltsporanlegg

**HVALSTAD**

Deres ref. og datum

Eget saknr. og ref. (bes oppgitt ved svar og forespørsler)  
**231/15 JM**

Datum **-7. SEP. 1963**

Sak  
**TOMTELEIE VAKÅS**

./.  
Vedlagt oversendes kontrakt i 2 eksemplarer med påtegning i underskrevet  
stand om at man samtykker i at sjefinspektør **Einar G. Nyhuus'** leierett til  
et areal på ca. 300 m<sup>2</sup> syd for tomt nr. 36 overdras til Dem.

Arealet er vesentlig en steinfylling og forutsettes ryddet og parkmessig  
behandlet i tilknytning til tomt nr. 36.

Den nominelle leieavgift som er satt til kr. 5.- pr. år, bes innbetalt  
forskuddsvis til Distriktsjefen, Drammen.

Det ene eksemplaret av kontrakten sendes tilbake hit med Deres underskrift.

For distriktsjefen

**BELMER NYGAARD**

Dbnr. 3189  
den 5.6.58

Kontrakt nr. 17145

Arlig avgift kr. 97.00

NSB  
Form. nr. 805.

*Sjampel*

B.17275.87

### Festekontrakt

Hovedstyret for Statsbanene bortfester herved en tomt ved **Vakås holdeplass** tomte nr. **1** bnr. **57** i **1. dist. Asker**

lapp til **Emil Solberg** *Kontorsjef Nyhaus (overtatt av avd. ing. G. Håland) 1963*

Tomtens størrelse er **1158** m<sup>2</sup>. Tomten er på reguleringskartet betegnet: **Parcell 3**

Festet skjer på følgende vilkår:

1. Festetiden er **30** år. Ved festerens og hustruens død har livsarvingene rett til å fortsette festeforholdet innenfor dette tidsrom. Dersom jernbanens interesser krever det, skal imidlertid jernbanen etter 30 år av kontraktstiden ha rett til å innløse husene og festeretten etter takst.
2. Den årlige festeavgift **8.4** ore pr. kvadratmeter innbetales til **Distriktsjefen, Dm.**

**Festekontrakten gjøres gjeldende fra 1.4.58.**

Avgiften skal være betalt innen **1. mai** hvert år. Oversittes denne frist med mer enn 1 måned, kan grunneieren anse festeretten som opphørt. Når 30 år av festetiden er gått, kan grunneieren i løpet av den resterende festetid forhøye festeavgiften i samsvar med avgiften for tomter i liknende strøk. Avgiften for de to første år betales kontant når festeren skriver under festekontrakten. Festeren plikter å betale skatter og avgifter som måtte bli pålagt tomten som følge av at den bortleies til private. For festeavgift som ikke er betalt innen 1 måned etter forfall, svares renter beregnet etter **5 %** pr. år fra utløpet av den nevnte frist og inntil betaling skjer.

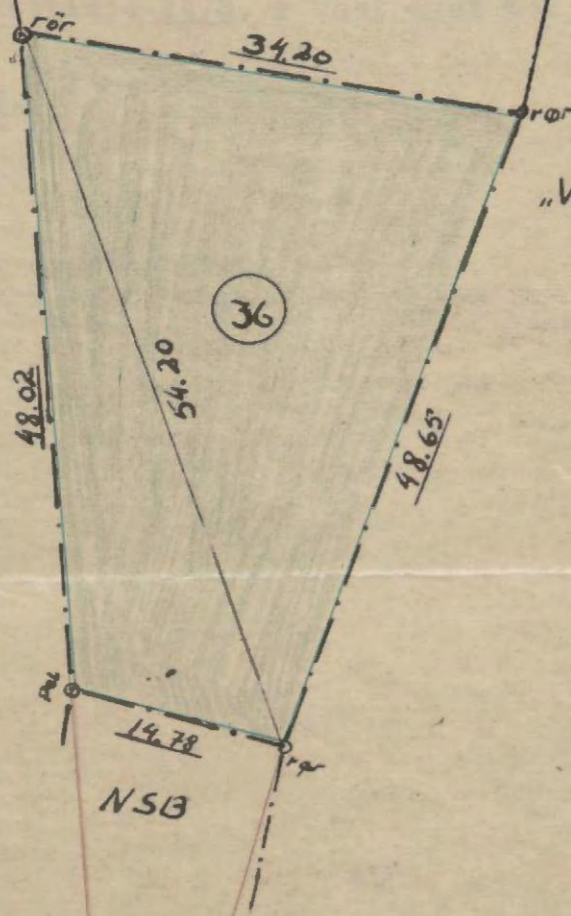
3. For den løpende og sist forfalne termin av festeavgiften og for de på tomten fallende skatter og offentlige avgifter som Statsbanene må betale på grunn av manglende betaling fra festerens side (jfr. kontraktens § 13) har Statsbanene 1. prioritets pant i de hus og innretninger som føres opp på tomten, med rett til uten søksmål og dom å la pantet selge ved tvangsauksjon i samsvar med lovgivningen om tvangsfullbyrdelse.
4. Opptar festeren lån på de oppførte bygninger i låneinnretninger som godkjennes av departementet, vedtar Norges Statsbaner som grunneier pantsettelsen. Størrelsen av den pantsettelse som vedtas kan begrenses oppover. Så lenge slike lån hviler på husene skal:
  - a. Tomten ikke kunne kreves ryddiggjort.
  - b. Grunnavgiften ikke kunne forhøyes.
  - c. Långiveren for tilfelle festedledighet være berettiget til med grunneierens samtykke å anta ny fester på de opprinnelige vilkår for den gjenværende del av lånets tilbakebetalingstid. Misligholder festeren sådan låneforpliktelse, slik at det tillyses tvangsauksjon, har Norges Statsbaner adgang til med tvangsauksjonskjøps virkning å overta den pantsatte eiendom for gjeldsbeløpet, eller til, etter å ha utløst panthaveren, å selge pantet og inntale hos festeren det ved salget udekkede.
5. Hvis bebyggelsen av tomten ikke er begynt innen 1 år etter at kontrakten er avsluttet, eller ikke fortsettes med rimelig hurtighet, kan grunneieren anse festeretten som opphørt.
6. Framleie av grunnen eller deler av denne eller salg av husene — tvunget eller frivillig — med overdragelse av festeretten kan kun finne sted med samtykke av Norges Statsbaner hvilket samtykke likeledes er nødvendig for pantets overtagelse til bruklighet. Handles herin ot er festeretten forbrutt.

Denne bestemmelse gjelder dog ikke pantsettelse skjedd i medhold av § 4.

OSLO

35

Målt samme dag.



NSB

Jnr. 231/15/5

ASKER OPPMÅLINGSVESEN  
MÅLEBREVSKART  
MÅL = 1 : 500

Oppmålingsjef:

*Oluf Nyhus*  
*ben.*

REGULERING: VAKÅS I

Tomt 36  
Gnr. 1 bnr.  
Av bnr. 1  
Areal = 1158m<sup>2</sup>

31/

AdmSØ.  
6-56



7. Ved festets opphør av hvilken som helst grunn har festeren å bortføre husene og ryddigjøre tomten. Er bygningene pantsatt i samsvar med § 4 har Norges Statsbaner i heromhandlede tilfelle adgang til å overta pantet for pantegjelden som i § 4 bestemt. Hvis festeren unnlater å fjerne bygningene innen en av Norges Statsbaner fastsatt frist, tilfaller disse Norges Statsbaner. Norges Statsbaner har forkjøpsrett til eiendommen (bygningene) likesom det kreves samtykke fra Norges Statsbaners vedkommende hvis ledig leilighet eller ledige rom ønskes bortleid til andre enn jernbanefunksjonærer.
8. Det er forbudt fra de på tomten oppførte hus å selge berusende drikke samt å bortleie bygningene til offentlige forlystelser, dans eller liknende. Handles herimot er festeretten forbrudt.
9. Det er forbudt på tomten å drive handel og restaurantvirksomhet eller virksomhet som generer ved støy eller lukt.
10. Festeren skal rette seg etter de til enhver tid gjeldende bestemmelser om bebyggelse m. v. Festeren skal holde tomten forsvarlig inngjerdet.
11. Med festet følger ingen rettighet utenfor den festede tomt.
12. De hus som føres opp på tomten skal plasseres i samsvar med bygningssjefens godkjenning og anvisning, likesom planene for bebyggelse m. v. må forelegges Norges Statsbaner til godkjenning.
13. Statsbanene har rett til når som helst å bestemme at eventuell eiendomsskatt som faller på tomten skal betales av festeren og at festeretten skal være forbrudt hvis eiendomsskatten og andre offentlige avgifter ikke betales i rett tid.
14. Festeren vedtar i henhold til tvangsfullbyrdelsesloven § 3 nr. 9 utkastelse av tomten uten søksmål når festetiden er ute eller festeavgiften ikke er betalt til forfallstid.
15. Festeren bærer omkostningene ved utferdigelse, stemping og tinglysing av denne kontrakt samt omkostningene ved eventuell oppmålingsforretning.
16. Festeren besørger kontrakten tinglyst.
17. **Utgifter til kloakk, veg- vedlikehold og snørydding er jernbanen uvedkommende.**

den

19

24. 5. 1958

Som fester:

*E. Solberg*

For hovedstyret for Statsbanene:

Distriktsjefens travær  
*Einar G. Nyhuus*  
Einar G. Nyhuus

Det bekreftes at E. Solberg har underskrevet dette dokument i vårt nærvær og at vedkommende er over 21 år.

1. *G. Haldhus*

2. *A. Fester*

Dagbokført  
som nr. 3189 den 5.6.58  
ved Oslo byskriverembete, vestre distrikt.  
Ført inn i grb. Asker som vedk.  
g.nr. 1, b.nr. 57.

Avskrift i A. 145.

For tinglysingen betalt kr. 5,-.

P. L. Stabel  
dfm.

Tinglyste heftelser vil på forlangende  
bli anmerket mot lovbestemt gebyr kr. 2,-

P. L. Stabel  
dfm.

Det ble samtidig holdt kart- og oppmålingsforretning over den fraskilte del i henhold til Lov om bygningsvesenet av 22. februar 1924 § 57 og Lov av 28. februar 1947 om endring i lov om bygningsvesenet av 22. februar 1924 §§ 57, 57 a og Forskrifter for kart- og oppmålingsforretninger.<sup>1)</sup>

**Grensene målt i meter:**

Parsellen grenser i nord mot samme dag oppmålte tomt 35 rett linje 34,20, i øst mot Vakås gnr.1/45 rett linje 48,65 i sør mot NSB ,rettlinje 14,78, i vest også mot NSB rett linje 48,02..

Arealet er 1158m<sup>2</sup>.

for oppmålingssjefen  
Knut Sælø (sign)  
bem.

Gunnar Anke (sign)  
vitne

I samsvar med kartprotokollen

ASKER OPPMÅLINGSVESEN <sup>4/10-57.</sup>

*Knut Sælø*  
*bem*

<sup>1)</sup> Teksten videre redigeres av oppmålingssjefen (jfr. forskriftenes § 8, 2). En bør omtale: Grensebefaring, hvis sådan er foretatt, hvem som har påvist eller anvist grensene, hvilke dokumenter det er henvist til e. l. Videre kommer grensebeskrivelse med arealopp-gave og tilslutt eventuelle generelle tilføyelser.

Påtegninger: <sup>1)</sup>

Dagboksfort

nr. 123 den 9/1 1958.

ved Oms. i vestre distrikt.

Fert i i gab. *Ashed* som vedk.

gmr. 1. bnr. 1.

A. 142.

For tinglysingen betalt kr. 5.

Parsellen har fått bnr. 57.

*Comin*  
v.

<sup>1)</sup> F.eks. Bygningsrådets godkjenning av delingen, om atkomst e. l., samt tinglysingen. På denne side påføres eventuelle rettelser eller ajourføringer.

A S K E R H E R R E D

# MÅLEBREV

over

parsell 52 av g.nr. 2 b.nr. 171

utstedt av oppmålingssjefen i henhold til  
kart- og oppmålings- samt skylddelingsforretning

2/7 - 58

Oppmålingssjefens arkiv.

J.nr.

L.nr.

T.nr.

K.nr.

Onsdag den 2. juli 19 58 ble i henhold til Lov om skyld-  
deling m. v. av 20. august 1909, § 11 holdt skylddelingsforretning over  
gården **Asker Østre**  
g.nr. 2 br.nr. 171 av skyld mark 0,31 i Asker  
herred

Forretningen er forlangt av **ing. Thorolf Asker**

som har grunnbokshjemmel til den eiendom som er forlangt delt.

Forretningen ble administrert av ~~oppmålingsvesen~~ **Lars Østenstad** overvær av vitnet **Ole Stubban**

Av vitnene — som begge er oppført i utvalget for skjønsmenn — har følgende gitt forsik-  
ring om skjønsmenn: **samtlig**

Fremmøte.<sup>1)</sup> **ing. Thorolf Asker** som selger, og for N.S.B.  
**møtte konstr. Jacob Halland**, videre møtte som nabo  
**G.C. Winsnes - gnr. 24/1.**

Parsellen er på stadfestet reguleringsplan over  
gnr. 2/171 betegnet som nr. 52.

Fradelingen gjelder:<sup>2)</sup>

Parsellens begrensning mot nabogrunn følger de gamle grenselinjer. Mot hovedbruket be-  
grenses den av de nye delelinjer i samsvar med bygningsrådets vedtak.

Parsellen skal anvendes til **byggetomt**

Skylden for den fraskilte del ble bestemt til **4 - fire - øre**

Hovedbølets gjenværende skyld utgjør

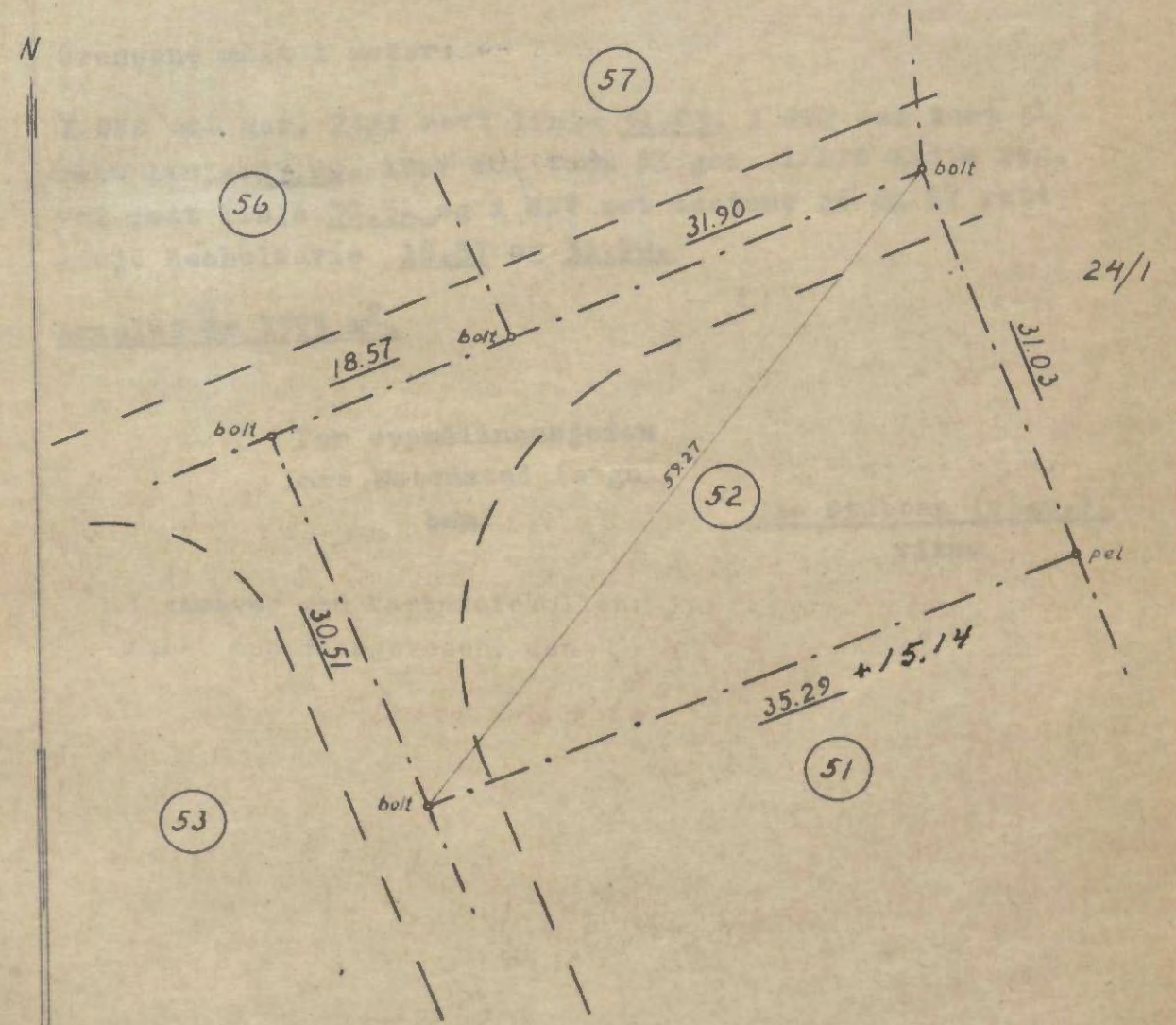
Den fraskilte del er gitt bruksnavnet

Partene ble gjort kjent med at forretningen kan på-ankes til overskjønn, for så vidt angår  
skyldansettelsen, og at krav herom må være fremsatt til sorenskriveren (herredsskriveren)  
innen 3 måneder fra denne forretnings tinglysning.

Vi erklærer at vi har utført forretningen etter beste skjønn og overbevisning, for  
kartvitnenes vedkommende i henhold til gitt forsikring.

<sup>1)</sup> Her påføres navn samt g.nr. og b.nr. vedr. alle parter og naboer som møter, dessuten opplyses hvem  
som er forskriftsmessig innkalt, men ikke møter.

<sup>2)</sup> Utfylles med f. eks.: Parsell nr., del av e.l., samt med henvisning til godkjent reguleringsplan og/eller  
bygningsrådets (reguleringsrådets) sak nr.



ASKER OPPMÅLINGSVESEN  
MÅLEBREVSKART  
MÅL = 1:500  
Oppmålingsjef:

REGULERING: ASKER ØSTRE  
Tomt 52  
Gnr. 2 bnr.  
Av bnr. 171  
Areal = 1553 m<sup>2</sup>.

Adm. Ød.  
2/7 - 58

Det ble samtidig holdt kart- og oppmålingsforretning over den fraskilte del i henhold til Lov om bygningsvesenet av 22. februar 1924 § 57 og Lov av 28. februar 1947 om endring i lov om bygningsvesenet av 22. februar 1924 §§ 57, 57 a og Forskrifter for kart- og oppmålingsforretninger.<sup>1)</sup>

Grensene målt i meter:

I ØNØ mot gnr. 24/1 rett linje 31,03, i SSØ mot tomt 51 rett linje 35,29, i VSV mot tomt 53 gnr. 2/173 midte reg. vei rett linje 30,51 og i NNW mot tomtene 56 og 57 rett linje henholdsvis 18,57 og 31,90.

Arealet er 1553 m<sup>2</sup>.

For oppmålingssjefen  
Lars Østenstad (sign.)  
bem.

Ole Stubban (sign.)  
vitne

I samsvar med kartprotokollen:

Asker oppmålingsvesen, den 11/5-60

*Knut Salo*

<sup>1)</sup> Teksten videre redigeres av oppmålingssjefen (jfr. forskriftenes § 8, 2). En bør omtale: Grensebefaring, hvis sådan er foretatt, hvem som har påvist eller anvist grensene, hvilke dokumenter det er henvist til e. l. Videre kommer grensebeskrivelse med arealoppgave og til slutt eventuelle generelle tilføyelser.

Påtegninger: 1)

Dagbokført

som nr. 1911 den 25/5 1960

ved Asker og Vestre Bærum sorenskriverembete

Ført inn i grb. *boler* som vedk.

Avskrift i A 9

Før tinglysningen betalt kr. 20,-

**Parsellen har fått bnr. 185**

*Tor J. Brekke  
dfm.*

1) F. eks. Bygningsrådets godkjenning av delingen, om atkomst e.l samt tinglysningen. På denne side påføres eventuelle rettelser eller ajourføringer.

A S K E R H E R R E D

# MÅLEBREV

over

parsell 55 av g.nr. 2 b.nr. 171

utstedt av oppmålingssjefen i henhold til  
kart- og oppmålings- samt skylddelingsforretning

2/7 - 58

Oppmålingssjefens arkiv.

J.nr.

L.nr.

T.nr.

K.nr.



Onsdag den 2. juli 1958 ble i henhold til Lov om skyld-  
deling m. v. av 20. august 1909, § 11 holdt skylddelingsforretning over

gården **Asker østre**

g.nr. 2 br.nr. 171 av skyld mark 0,31 i Asker

herred

Forretningen er forlangt av **ing. Thorolf Asker**

som har grunnbokshjemmel til den eiendom som er forlangt delt.

Forretningen ble administrert av ~~oppmålingsvesen~~ **Lars Østenstad** i overvær av vitnent **Ole Stubban**

Av vitnene — som begge er oppført i utvalget for skjønnsmenn — har følgende gitt forsik-  
ring om skjønnsmenn: **samtlig**

Fremmøte.<sup>1)</sup> **ing. Thorolf Asker som selger, og for N.S.B.  
møtte konstr. Jacob Halland.**

Parsellen er på stadfestet reguleringsplan over  
gnr. 2/171 betegnet som nr. 55.

Fradelingen gjelder:<sup>2)</sup>

Parsellens begrensning mot nabogrunn følger de gamle grenselinjer. Mot hovedbruket be-  
grenses den av de nye delelinjer i samsvar med bygningsrådets vedtak.

Parsellen skal anvendes til **byggetomt**

Skylden for den fraskilte del ble bestemt til **5 - fem - øre**

Hovedbølets gjenværende skyld utgjør

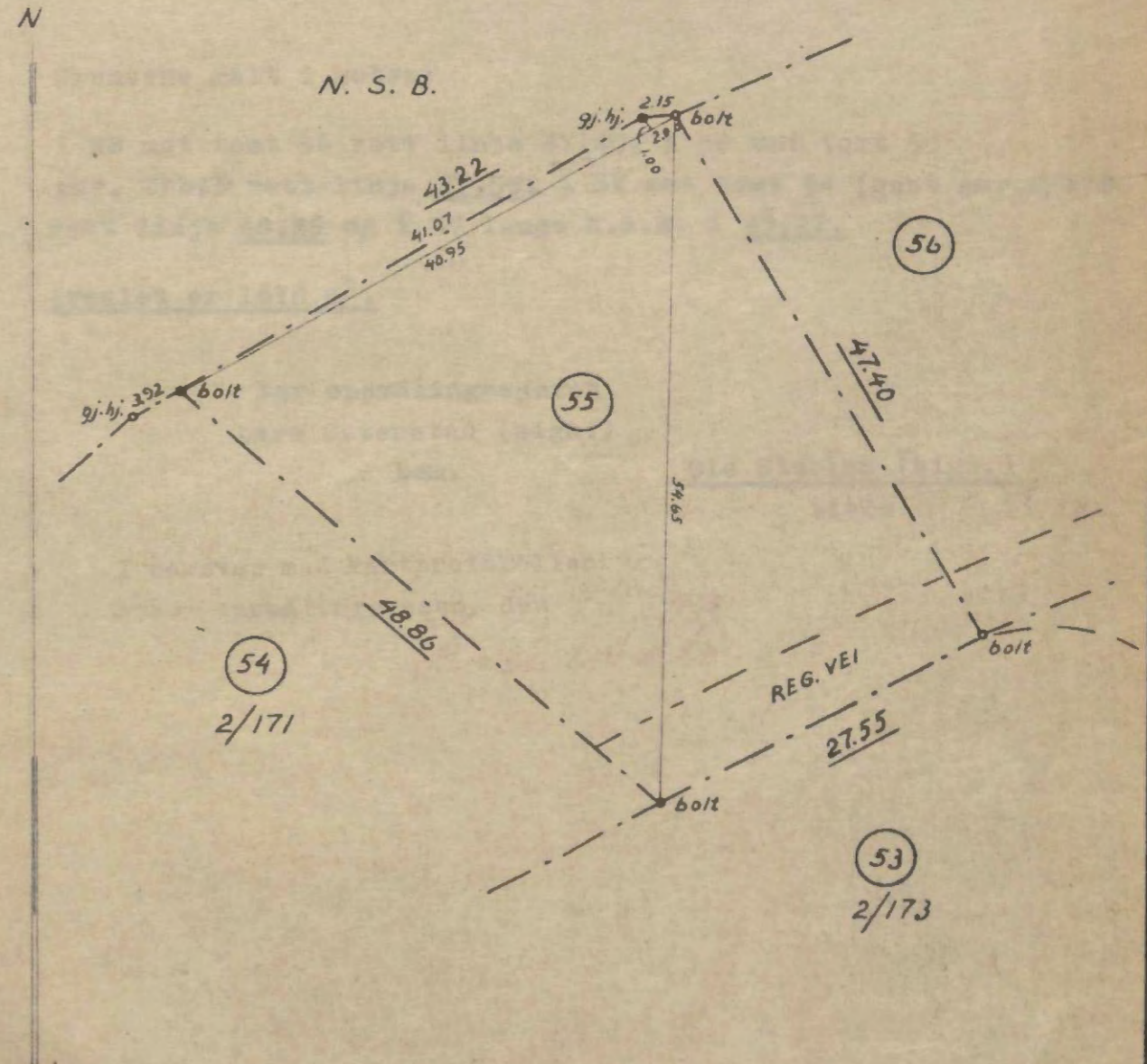
Den fraskilte del er gitt bruksnavnet

Partene ble gjort kjent med at forretningen kan på-ankes til overskjønn, for så vidt angår  
skyldansettelsen, og at krav herom må være fremsatt til sorenskriveren (herredsskriveren)  
innen 3 måneder fra denne forretnings tinglysning.

Vi erklærer at vi har utført forretningen etter beste skjønn og overbevisning, for  
kartvitnenes vedkommende i henhold til gitt forsikring.

<sup>1)</sup> Her påføres navn samt g.nr. og b.nr. vedr. alle parter og naboer som møter, dessuten opplyses hvem  
som er forskriftsmessig innkalt, men ikke møter.

<sup>2)</sup> Utfylles med f. eks.: Parsell nr., del av e.l., samt med henvisning til godkjent reguleringsplan og/eller  
byggningsrådets (reguleringsrådets) sak nr.



ASKER OPPMÅLINGSVESEN  
MÅLEBREVSKART  
MÅL = 1:500  
Oppmålingsjef:

REGULERING: ASKER ØSTRE  
Tomt 55  
Gnr. 2 bnr.  
Av bnr. 171  
Areal = 1678 m<sup>2</sup>.

Adm. Ød.  
2/7 - 58

Det ble samtidig holdt kart- og oppmålingsforretning over den fraskilte del i henhold til Lov om bygningsvesenet av 22. februar 1924 § 57 og Lov av 28. februar 1947 om endring i lov om bygningsvesenet av 22. februar 1924 §§ 57, 57 a og Forskrifter for kart- og oppmålingsforretninger.<sup>1)</sup>

**Grensene målt i meter:**

I NØ mot tomt 56 rett linje 47,40, i SØ mot tomt 53 gnr. 2/173 rett linje 27,55, i SV mot tomt 54 (rest gnr.2/171) rett linje 48,86 og i NV langs N.S.B. i 43,22.

Arealet er 1678 m<sup>2</sup>.

For oppmålingssjefen

Lars Østenstad (sign.)

bem.

Ole Stubban (sign.)

vitne

I samsvar med kartprotokollen:

Asker oppmålingsvesen, den 11/5-60

*Kuntalo*

<sup>1)</sup> Teksten videre redigeres av oppmålingssjefen (jfr. forskriftenes § 8, 2). En bør omtale: Grensebefaring, hvis sådan er foretatt, hvem som har påvist eller anvist grensene, hvilke dokumenter det er henvist til e. l. Videre kommer grensebeskrivelse med arealoppgave og til slutt eventuelle generelle tilføyelser.

Påtegninger: 1)

**Dagbokført**

som nr. 1912 den 27 5 1960  
ved Asker og Vestre Bærum sørenskriverembete  
Ført inn i grb. *Koster* som vedk. *g*  
Avskrift i A 9  
Før tinglysningen betalt kr. 20. -

**Parsellen har fått bnr. 186**

Tor J. Brukkel  
dfm.

1) F. eks. Bygningsrådets godkjenning av delingen, om atkomst e.l samt tinglysningen. På denne side påføres eventuelle rettelselser eller ajourføringer.

Eikeveien 53

gnr. 2/187

2380

Asker funksjonær bolig IV

A S K E R H E R R E D

# MÅLEBREV

over

parsell 56 av g.nr. 2 b.nr. 171

utstedt av oppmålingssjefen i henhold til  
kart- og oppmålings- samt skylddelingsforretning

2/7 - 58

Oppmålingssjefens arkiv.

J.nr.

L.nr.

T.nr.

K.nr.

1913 2575-60

Onsdag den 2. juli 1958 ble i henhold til Lov om skylddeling m. v. av 20. august 1909, § 11 holdt skylddelingsforretning over gården Asker østre  
g.nr. 2 br.nr. 171 av skyld mark 0,31 i Asker herred

Forretningen er forlangt av ing. Thorolf Asker

som har grunnbokshjemmel til den eiendom som er forlangt delt.

Forretningen ble administrert av oppmålingsvesen i overvær av vitnene <sup>Lars Østenstad</sup> Ole Stubban

Av vitnene — som begge er oppført i utvalget for skjønnsmenn — har følgende gitt forsikring om skjønnsmenn: samtlige

Fremmøte.<sup>1)</sup> ing. Thorolf Asker som selger, og for N.S.B. møtte konstr. Jacob Halland.

Parsellen er på stadfestet reguleringsplan over gnr. 2/171 betegnet som nr. 56.

Fradelingen gjelder:<sup>2)</sup>

Parsellens begrensning mot nabogrunn følger de gamle grenselinjer. Mot hovedbruket begrenses den av de nye delelinjer i samsvar med bygningsrådets vedtak.

Parsellen skal anvendes til byggetomt

Skylden for den fraskilte del ble bestemt til 6 - seks - øre

Hovedbølets gjenværende skyld utgjør

Den fraskilte del er gitt bruksnavnet

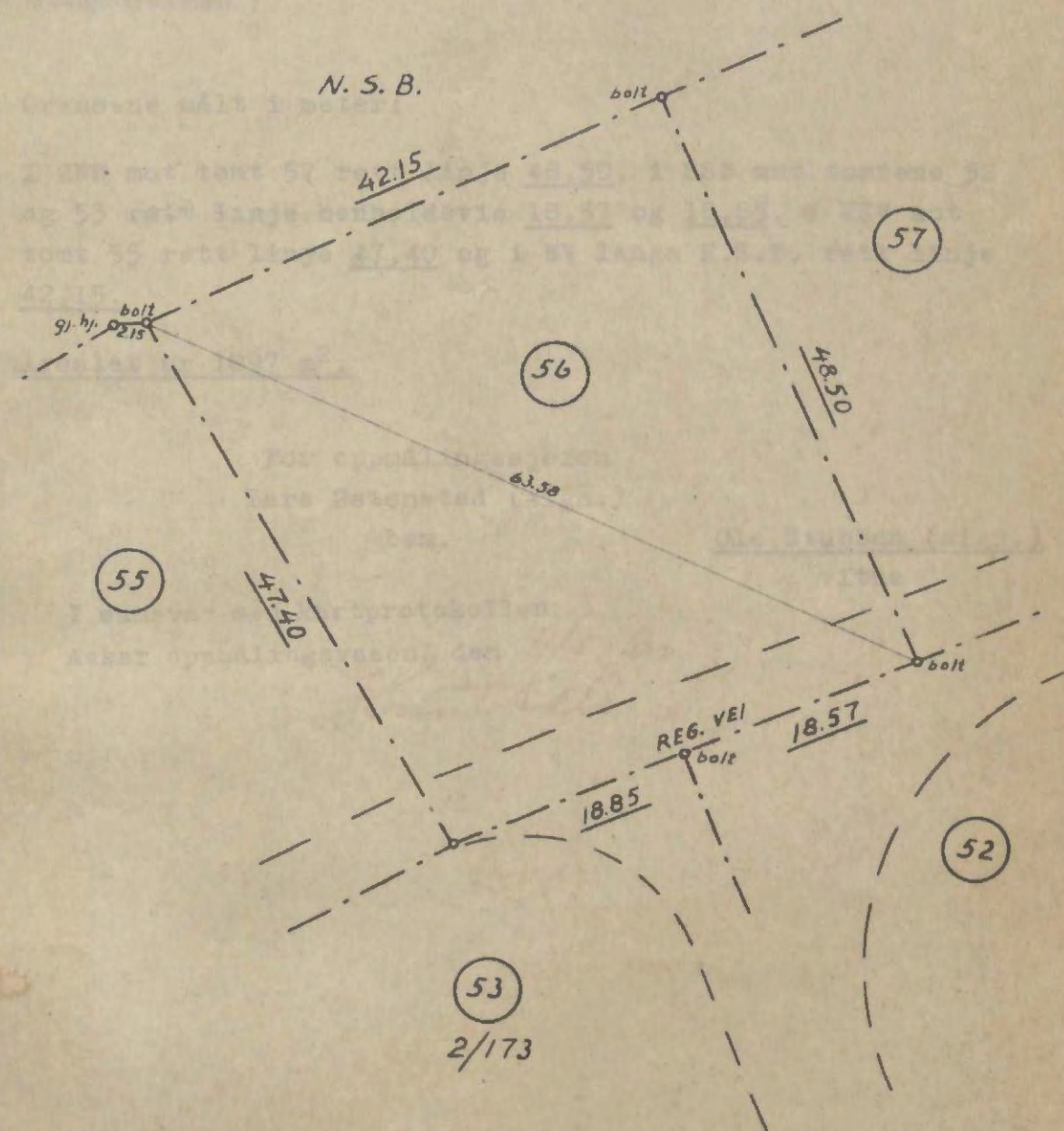
Partene ble gjort kjent med at forretningen kan på-ankes til overskjønn, for så vidt angår skyldansettelsen, og at krav herom må være fremsatt til sorenskriveren (herredsskriveren) innen 3 måneder fra denne forretnings tinglysning.

Vi erklærer at vi har utført forretningen etter beste skjønn og overbevisning, for kartvitnenes vedkommende i henhold til gitt forsikring.

<sup>1)</sup> Her påføres navn samt g.nr. og b.nr. vedr. alle parter og naboer som møter, dessuten opplyses hvem som er forskriftsmessig innkalt, men ikke møter.

<sup>2)</sup> Utfylles med f. eks.: Parsell nr., del av e.l., samt med henvisning til godkjent reguleringsplan og/eller bygningsrådets (reguleringsrådets) sak nr.

N



ASKER OPPMÅLINGSVESEN  
MÅLEBREVSKART  
MÅL = 1:500  
Oppmålingsjef:

REGULERING: ASKER ØSTRE  
Tomt 56  
Gnr. 2 bnr.  
Av bnr. 171  
Areal = 1897 m<sup>2</sup>.

Adm. Ød.  
2/7 - 58

Det ble samtidig holdt kart- og oppmålingsforretning over den fraskilte del i henhold til Lov om bygningsvesenet av 22. februar 1924 § 57 og Lov av 28. februar 1947 om endring i lov om bygningsvesenet av 22. februar 1924 §§ 57, 57 a og Forskrifter for kart- og oppmålingsforretninger.<sup>1)</sup>

Grensene målt i meter:

I ØNØ mot tomt 57 rett linje 48,50, i SSØ mot tomtene 52 og 53 rett linje henholdsvis 18,57 og 18,85, i VSV mot tomt 55 rett linje 47,40 og i NV langs N.S.B. rett linje 42,15.

Arealet er 1897 m<sup>2</sup>.

For oppmålingssjefen  
Lars Østenstad (sign.)

bem.

Ole Stubban (sign.)

vitne

I samsvar med kartprotokollen:

Asker oppmålingsvesen, den 11/5-60

*Knut Salvi*

<sup>1)</sup> Teksten videre redigeres av oppmålingssjefen (jfr. forskriftenes § 8, 2). En bør omtale: Grensebefaring, hvis sådan er foretatt, hvem som har påvist eller anvist grensene, hvilke dokumenter det er henvist til e. l. Videre kommer grensebeskrivelse med arealoppgave og til slutt eventuelle generelle tilføyelser.

Påtegninger: 1)

Dagbokført

som nr. 1913 den 25/5 1960

ved Asker og Vestre Bærum sørenskriverembete

Ført inn i grb. *Asker* som vedk.

Avskrift i A 9

Før tinglysningen betalt kr. 20,-

Parsellen har fått bnr. 187

*Tor J. Bukh*  
dfm.

1) F. eks. Bygningsrådets godkjenning av delingen, om atkomst e.l samt tinglysningen. På denne side påføres eventuelle rettelser eller ajourføringer.

A S K E R H E R R E D

# MÅLEBREV

over

parsell 57 av g.nr. 2 b.nr. 171

utstedt av oppmålingssjefen i henhold til  
kart- og oppmålings- samt skylddelingsforretning

2/7 - 58

Oppmålingssjefens arkiv.

J.nr.

L.nr.

T.nr.

K.nr.



Onsdag den 2. juli 1958 ble i henhold til Lov om skyld-  
deling m. v. av 20. august 1909, § 11 holdt skylddelingsforretning over  
gården **Asker østre**

g.nr. 2 br.nr. 171 av skyld mark 0,31 i **Asker**  
herred

Forretningen er forlangt av **ing. Thorolf Asker**

som har grunnbokshjemmel til den eiendom som er forlangt delt.

Forretningen ble administrert av oppmålingsjefen i overvær av vitnen **Lars Østenstad** og **Ole Stubban**

Av vitnene — som begge er oppført i utvalget for skjønnsmenn — har følgende gitt forsik-  
ring om skjønnsmenn: **samtlig**

Fremmøte.<sup>1)</sup> **ing. Thorolf Asker som selger, og for N.S.B. møtte konstr. Jacob Halland, videre møtte som nabo G.C. Winsnes - gnr. 24/1.**

Parsellen er på stadfestet reguleringsplan over  
gnr. 2/171 betegnet som nr. 57.

Fradelingen gjelder:<sup>2)</sup>

Parsellens begrensnig mot nabogrunn følger de gamle grenselinjer. Mot hovedbruket be-  
grenses den av de nye delelinjer i samsvar med bygningsrådets vedtak.

Parsellen skal anvendes til **byggetomt**

Skylden for den fraskilte del ble bestemt til **6 - seks - øre**

Hovedbølets gjenværende skyld utgjør

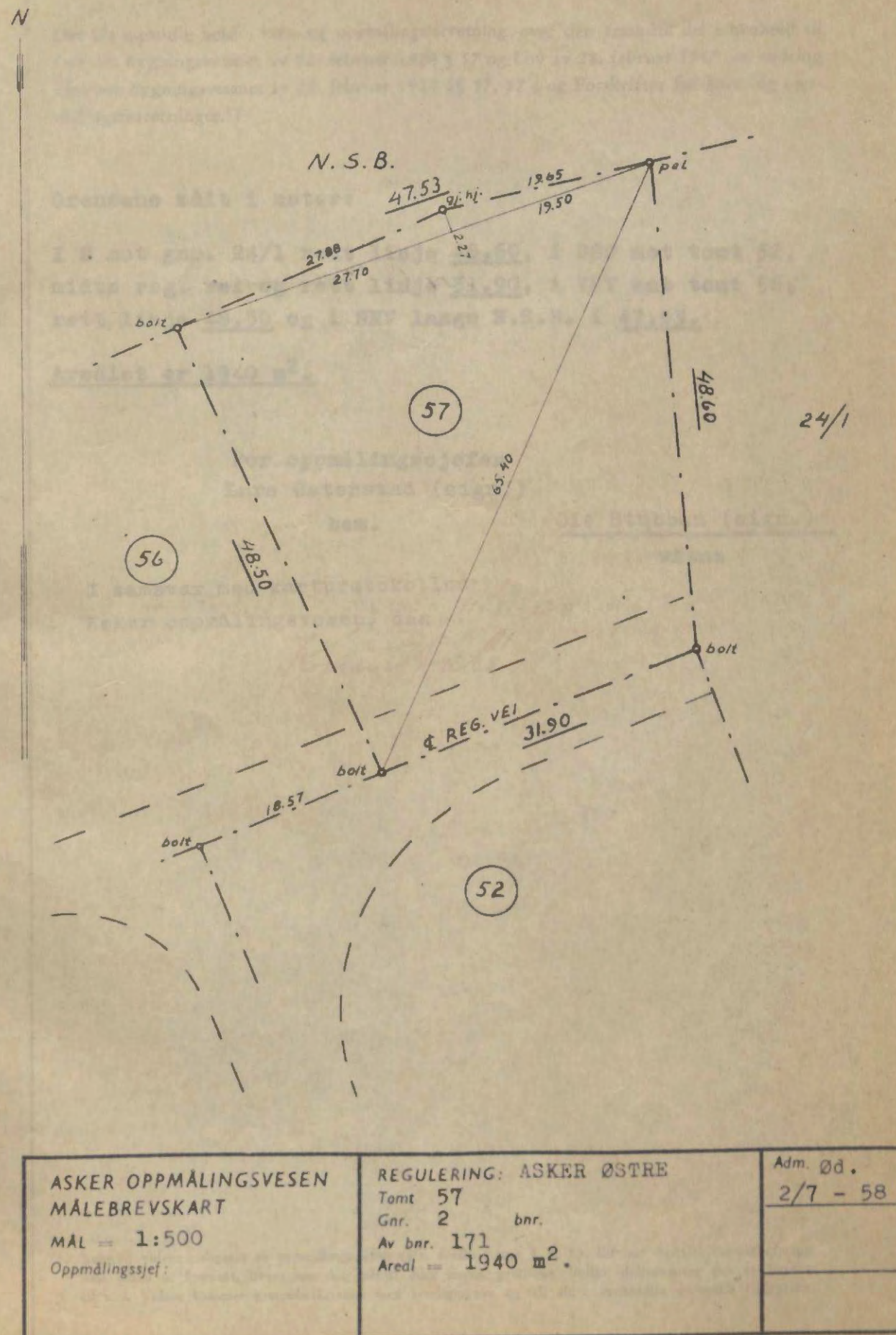
Den fraskilte del er gitt bruksnavnet

Partene ble gjort kjent med at forretningen kan på-ankes til overskjønn, for så vidt angår  
skyldansettelsen, og at krav herom må være fremsatt til sorenskriveren (herredsskriveren)  
innen 3 måneder fra denne forretnings tinglysning.

Vi erklærer at vi har utført forretningen etter beste skjønn og overbevisning, for  
kartvitnenes vedkommende i henhold til gitt forsikring.

<sup>1)</sup> Her påføres navn samt g.nr. og b.nr. vedr. alle parter og naboer som møter, dessuten opplyses hvem  
som er forskriftsmessig innkalt, men ikke møter.

<sup>2)</sup> Utfylles med f. eks.: Parsell nr., del av e.l., samt med henvisning til godkjent reguleringsplan og/eller  
bygningsrådets (reguleringsrådets) sak nr.



Det ble samtidig holdt kart- og oppmålingsforretning over den fraskilte del i henhold til Lov om bygningsvesenet av 22. februar 1924 § 57 og Lov av 28. februar 1947 om endring i lov om bygningsvesenet av 22. februar 1924 §§ 57, 57 a og Forskrifter for kart- og oppmålingsforretninger.<sup>1)</sup>

Grensene målt i meter:

I Ø mot gnr. 24/1 rett linje 48,60, i SSØ mot tomt 52, midte reg. vei og rett linje 31,90, i VSV mot tomt 56, rett linje 48,50 og i NNV langs N.S.B. i 47,53.

Arealet er 1940 m<sup>2</sup>.

For oppmålingsjefen  
Lars Østenstad (sign.)

bem.

Ole Stubban (sign.)

vitne

I samsvar med kartprotokollen:

Asker oppmålingsvesen, den 11/5-60

*Knut Solli*

<sup>1)</sup> Teksten videre redigeres av oppmålingsjefen (jfr. forskriftenes § 8, 2). En bør omtale: Grensebefaring, hvis sådan er foretatt, hvem som har påvist eller anvist grensene, hvilke dokumenter det er henvist til e. l. Videre kommer grensebeskrivelse med arealopp-gave og til slutt eventuelle generelle tilføyelser.

Påtegninger: <sup>1)</sup>

Dagbokført

som nr. 1914 den 25/5 1960

ved Asker og Vestre Bærum sorenskriverembete

Ført inn i grb. *Asker* som vedk.

Avskrift i A 9

For tinglysningen betalt kr. 20. -

Parsellen har fått bnr. 188

*Tax J. Bukke*  
*dfor.*

<sup>1)</sup> F. eks. Bygningsrådets godkjenning av delingen, om atkomst e.l samt tinglysningen. På denne side påføres eventuelle rettelser eller ajourføringer.

Eikeveien 57

gnr 2/111

2382

Nr. 2254 s.

Leveret av Sem & Stenersen AS

Asker Funksjonarbolig III

ASKER HERRED

# MÅLEBREV

over

gnr. 2 bnr. 171

parsell 54 av g.nr. 2 b.nr. 7

utstedt av oppmålingsjefen i henhold til  
kart- og oppmålingsforretning

2/7 - 58

Oppmålingsjefens arkiv.

J.nr.

L.nr.

T.nr.

K.nr.

2438 24/6-60

Onsdag den 2. juli 1958 ble det holdt kart- og oppmålingsforretning i henhold til Lov om bygningsvesenet av 22. februar 1924 § 57 og Lov av 28. februar 1947 om endring i lov om bygningsvesenet av 22. februar 1924 §§ 57, 57 a og Forskrifter for kart- og oppmålingsforretninger, over: g.nr. 2 b.nr. 171 i Asker herred. Forretningen er forlangt av ing. Thorolf Asker

som har grunnbokshjemmel til eiendommen.

Forretningen ble administrert av oppmålings-sjefen Lars Østenstad i overvær av kartvitne Ole Stubban Ved forretningen møtte: 1) ing. Thorolf Asker som selger. For N.S.B. møtte konstr. Jacob Halland. For gnr. 2/168 og gnr. 2/169 henvises til forretning av 23. november 1957.

Parsellen er på stadfestet reguleringsplan over gnr. 2/171 betegnet som nr. 54, og utgjør resterende del av bnr. 171.

Grensene målt i meter:

I NØ mot tomt 55 rett linje 48,86, i SSØ mot tomt 53 gnr. 2/173 rett linje 26,80, i SSV mot tomt 13 gnr. 2/169 rett linje 10,35, i S og rett linje først mot sistnevnte tomt 13 gnr. 2/169 i 11,06, deretter mot tomt 12 gnr. 2/168 og N.S.B. henholdsvis 25,02 og 13,86 og i NV mot N.S.B. 64,49.

Arealet er 1964 m<sup>2</sup>.

For oppmålingsjefen  
Lars Østenstad (sign.)

bem.

Ole Stubban (sign.)

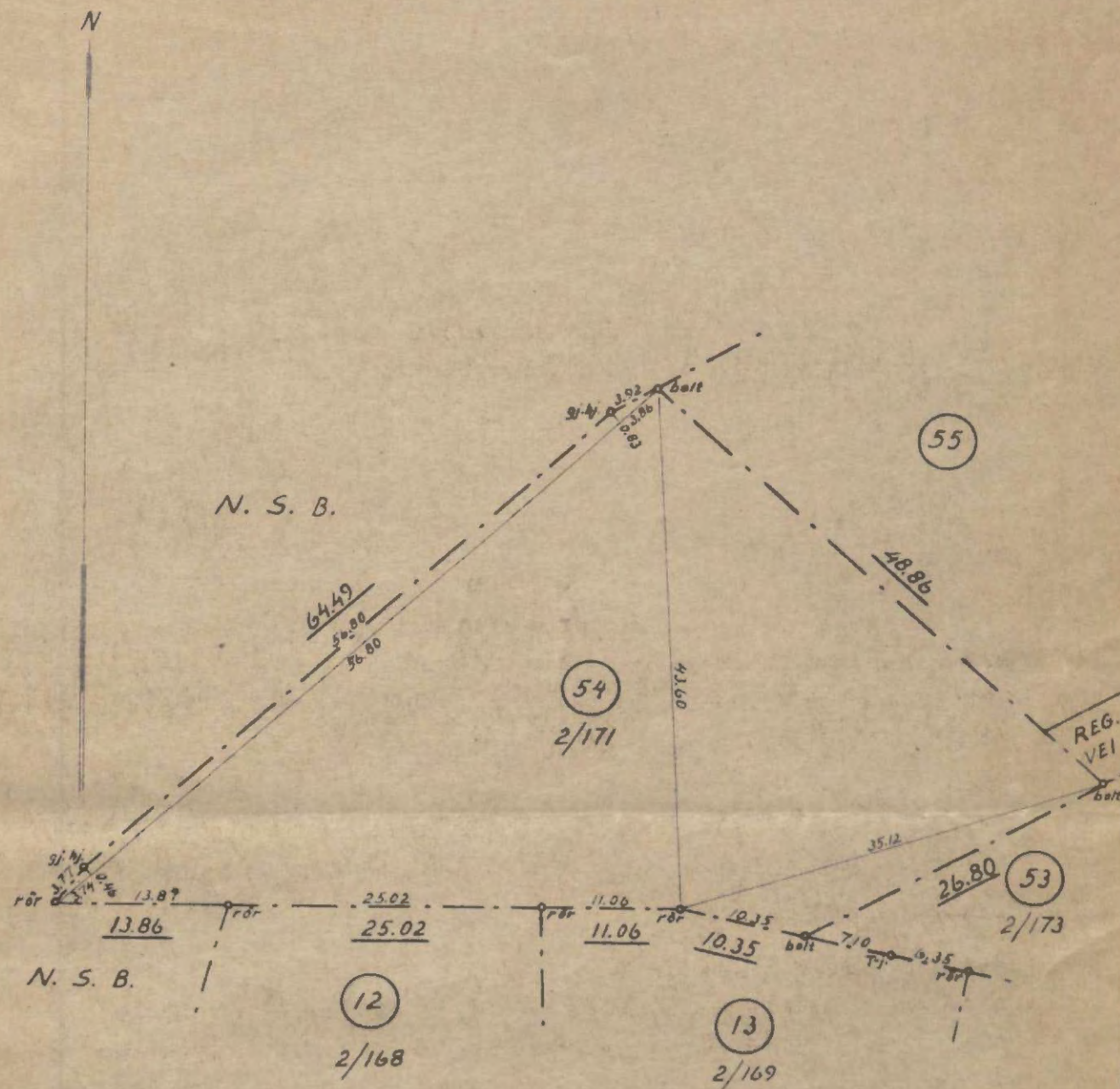
I samsvar med kartprotokollen:

Asker oppmålingsvesen, den 10/6-60

vitne

1) Her påføres navn samt g.nr. og b.nr. vedr. alle parter og naboer som møter, dessuten opplyses hvem som er forskriftsmessig innkalt, men ikke møter.

Teksten videre redigeres av oppmålingsjefen (jfr. forskriftenes § 8, 2). En bør omtale: Grensebefaring, hvis sådan er foretatt, hvem som har påvist eller anvist grensene, hvilke dokumenter det er henvist til e. l. Videre kommer grensebeskrivelse med arealopp-gave og tilslutt eventuelle generelle tilføyelser.



<b>ASKER OPPMÅLINGSVESEN</b> <b>MÅLEBREVSKART</b> MAL = 1:500 Oppmålingsjef:	REGULERING: ASKER ØSTRE Tomt 54 Gnr. 2 bnr. 171 Av bnr. 7 Areal = 1964 m <sup>2</sup> .	Adm. Ød. 2/7 - 58

Påtegning: <sup>1)</sup>

Dagbokført

som nr. 2438 den 24/6 1960

ved Asker og Vestre Dærum sørenskriverembete

Ført inn i gnb. *bolle* som vedk.

Avskrift i A 10

For tinglysningen betalt kr. 10. -

*L. J. Brække*

<sup>1)</sup> F. eks. tinglysning, eventuelle rettelsar, ajourføring o. s. v

Eikeveien 59  
gnr. 2/173

ad. Adalaks Sunde.

Nr. 2254 s.

Levert av Sem & Stenersen A/S

S. 54

2383

ASKER HERRED

# MÅLEBREV

over

gnr. 2 bnr. 173

parsell nr. 53 av gnr. 2 bnr. 171

utstedt av oppmålingsjefen i henhold til  
kart- og oppmålingsforretning

2/7-58.

Oppmålingsjefens arkiv.

J.nr.

L.nr. 222/58.

T.nr.

K.nr.

552 13/2-60

den 2. juli 1958 ble det holdt

**kart- og oppmålingsforretning** i henhold til Lov om bygningsvesenet av 22. februar 1924 § 57 og Lov av 28. februar 1947 om endring i lov om bygningsvesenet av 22. februar 1924 §§ 57, 57 a og Forskrifter for kart- og oppmålingsforretninger, over: gnr. 2 bnr. 173 i Asker herred. Forretningen er forlangt av Drammensbanens Dobbeltspor-anlegg N.S.B. v/ ing. Eriksen som har grunnbokshjemmel til eiendommen.

Forretningen ble administrert av ~~oppmålingsgjefen~~ <sup>undertegnede</sup> i overvær av kartvitne Ole Stubban

Ved forretningen møtte: 1)

For N.S.B. møtte konstr. Jacob Halland sammen med eieren av gnr. 2/7 - ing. Thorolf Asker.

For grensen mot gnr. 2/72 (tomtene 13-14-15) vises til grenseoppgang den 23/11-57, hvor også eieren av gnr. 2/72 Halvard Fusdahl møtte.

Grensene målt i meter:

I NNV mot tomtene 54 - 55 og 56 etter rette linjer henholdsvis 26,80, 27,55 og 18,85, i ØNØ mot tomtene 52 og 51 rett linje henholdsvis 30,51 og 26,20 og i SSV etter rett linje mot gnr. 2/171 - 2/142 - 2/140 og 2/169 - henholdsvis 4,09 - 35,09 - 35,40 og 13,45.

Arealet er 2141 m<sup>2</sup>.

for oppmålingssjefen

Lars Østenstad (sign.)  
bem.

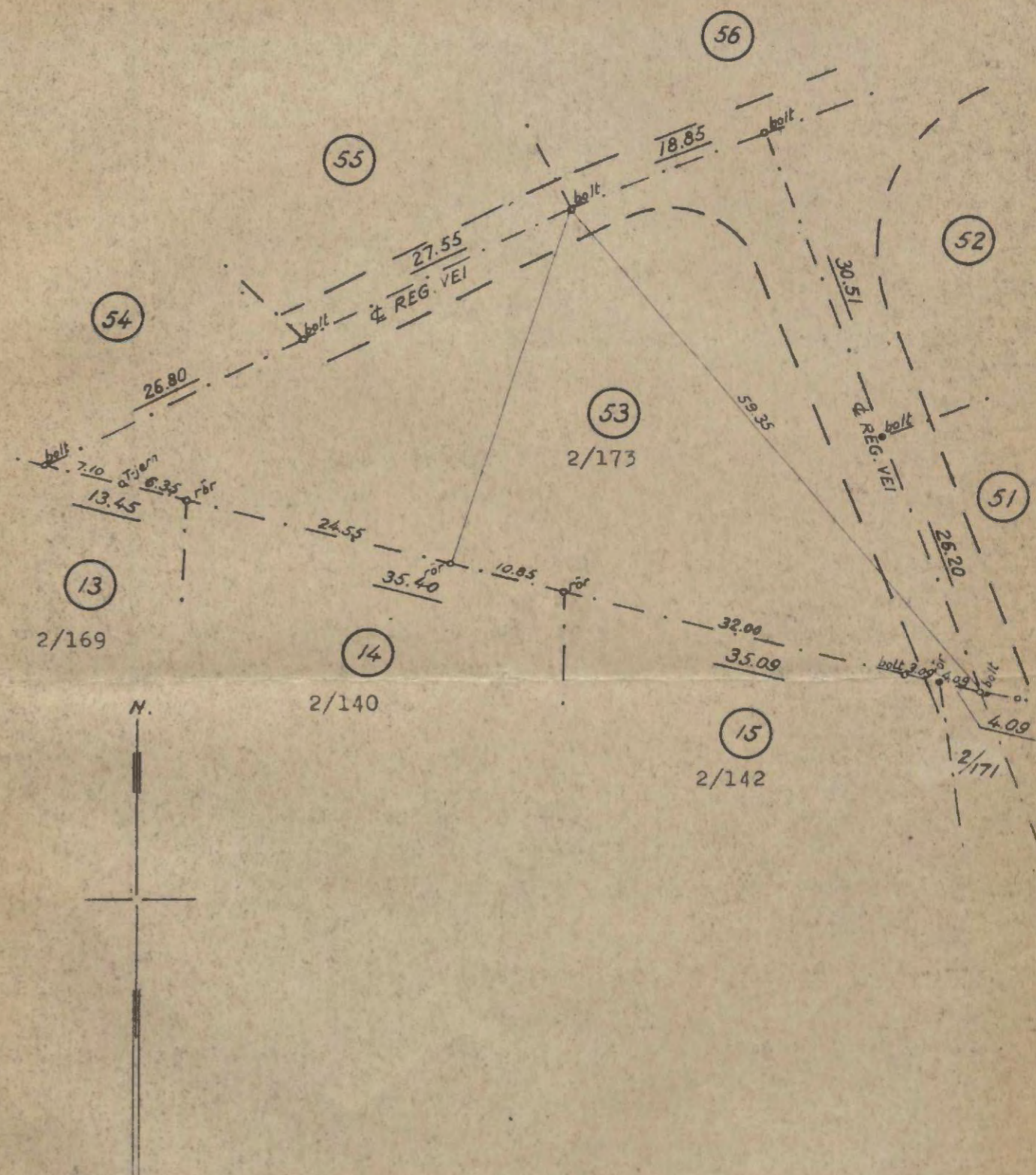
Ole Stubban (sign.)  
vitne.

I samsvar med kartprotokollen:

Asker oppmålingsvesen, den 9/2-60

Ole Stubban  
bem.

1) Her påføres navn samt gnr. og bnr. vedr. alle parter og naboer som møter, dessuten opplyses hvem som er forskriftsmessig innkalt, men ikke møter. Teksten videre redigeres av oppmålingssjefen (jfr. forskriftenes § 8, 2). En bør omtale: Grensebefaring, hvis sådan er foretatt, hvem som har påvist eller anvist grensene, hvilke dokumenter det er henvist til e. l. Videre kommer grensebeskrivelse med arealoppgave og tilslutt eventuelle generelle tilføyelser.



ASKER OPPMÅLINGSVESEN  
MÅLEBREVSKART

MÅL = 1/500.

Oppmålingssjef:

*Lars Østenstad*

REGULERING: ASKER ØSTRE

Tomt 53  
Gnr. 2 bnr. 173  
Av bnr. 171  
Areal = 2141 m<sup>2</sup>.

Adm. Ød.  
2/7-58.



Dagbokført

som nr. 552 den 13 / 2 1968  
ved Aaker og Vestre Bærum sorenskriverembete  
Ført inn i grb. *bede* som vedk.

Påtegning: 1)

Avskrift i A 8

For tinglysningen betalt kr. 5,-

*Arnar* *Wien*  
*Wien*

A S K E R H E R R E D

## MÅLEBREV

over

parsell..... av g.nr. 30..... b.nr. 1.....

utstedt av oppmålingssjefen i henhold til  
kart- og oppmålings- samt skylddelingsforretning

---

29/9-60

Oppmålingssjefens arkiv

J.nr.

L.nr.

T.nr.

K.nr.

57/19 19/10-60

Torsdag den 29. sept. 1960 ble i henhold til Lov om skylddeling m. v. av 20. august 1909, § 11 holdt skylddelingsforretning over gården

g.nr. 30 b.nr. 1 av skyld mark 3,86 i Asker herred

Forretningen er forlangt av N S B v/distriktssjefen i Drammen og Kjell Hvalstad

som har grunnbokshjemmel til den eiendom som er forlangt delt.

Forretningen ble administrert av ~~underskrevne~~ <sup>undertegnede</sup> i overvær av vitnet

#### E. Sønsterød.

Av vitnene — som begge er oppført i utvalget for skjønnsmenn — har følgende gitt forsikring som skjønnsmenn: **Samtlige.**

Fremmøte.<sup>1)</sup>

For N S B møtte ing. A. Eriksen og herr Finn Sveia - for "Alfredheim" 30/9 møtte bestyrerinnen Johanne Arstad. Videre møtte Kjell Hvalstad.

Fradelingen gjelder:<sup>2)</sup>

Parsellens begrensnig mot nabogrunn følger de gamle grenselinjer. Mot hovedbruket begrenses den av de nye delelinjer i samsvar med bygningsrådets vedtak.

Parsellen skal anvendes til

Skylden for den fraskilte del ble bestemt til **1 - en - øre.**

Hovedbølets gjenværende skyld utgjør

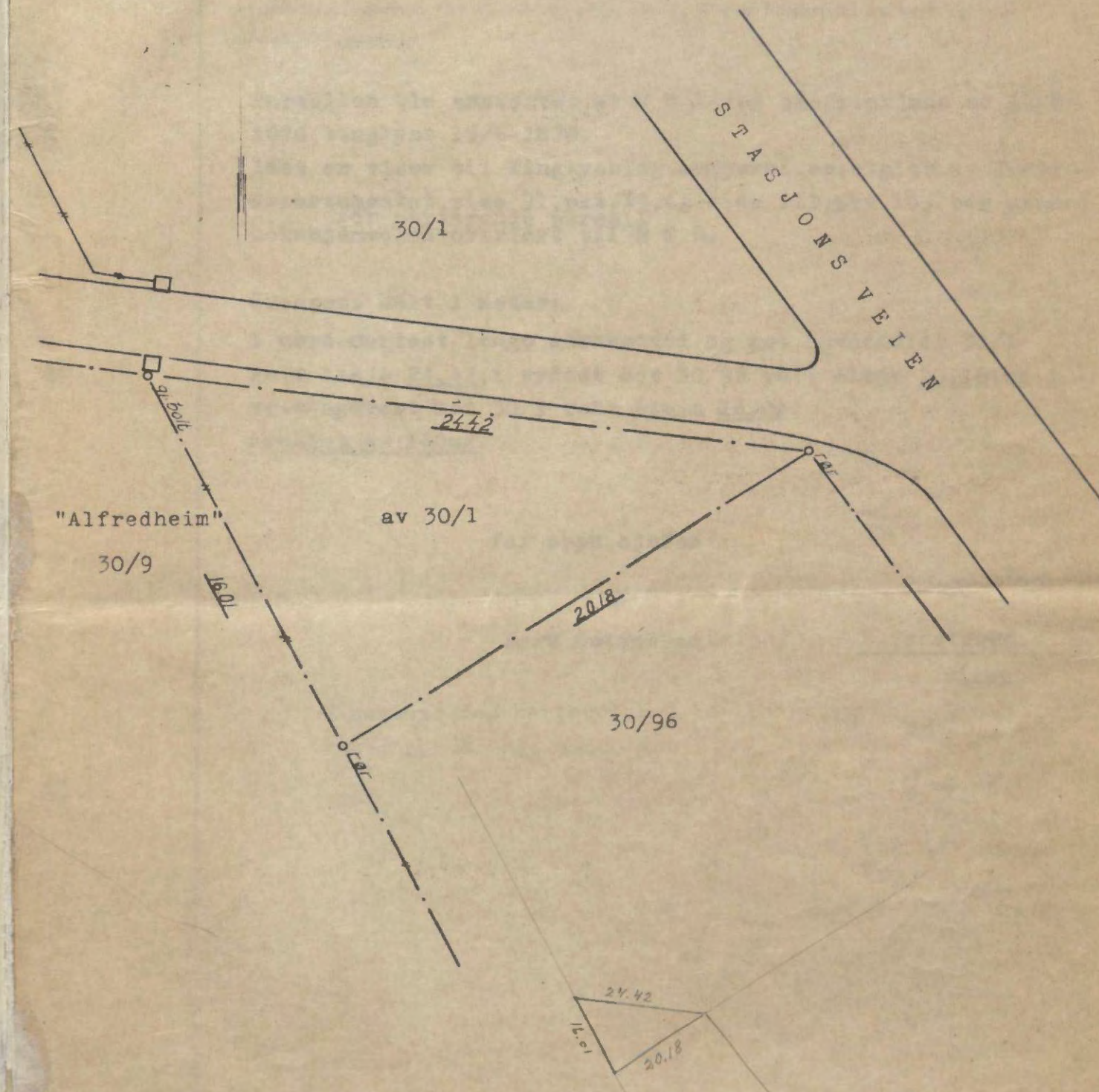
Den fraskilte del er gitt bruksnavnet

Partene ble gjort kjent med at forretningen kan på-ankes til overskjønn, for så vidt angår skyldansettelsen, og at krav herom må være fremsatt til sorenskriveren (herredsskriveren) innen 3 måneder fra denne forretnings tinglysing

Vi erklærer at vi har utført forretningen etter beste skjønn og overbevisning, for kartvitnenes vedkommende i henhold til gitt forsikring.

<sup>1)</sup> Her påføres navn samt g.nr. og b.nr. vedr. alle parter og naboer som møter, dessuten opplyses hvem som er forskriftsmessig innkalt, men ikke møter.

<sup>2)</sup> Utfylles med f.eks.: Parsell nr., del av e.l., samt med henvisning til godkjent reguleringsplan og/eller bygningsrådets (reguleringsrådets) sak nr.



ASKER OPPMÅLINGSVESEN MÅLEBREVSKART MÅL = 1:200 Oppmålingssjef:	REGULERING: HVALSTAD	Adm. ØD
	Tomt Gnr. 30 bnr. Av bnr. 1 Areal = 160m <sup>2</sup>	29/9-60

Det ble samtidig holdt kart- og oppmålingsforretning over den fraskilte del i henhold til Lov om bygningsvesenet av 22. februar 1924 § 57 og Lov av 28. februar 1947 om endring i lov om bygningsvesenet av 22. februar 1924 §§ 57, 57 a og Forskrifter for kart- og oppmålingsforretninger.<sup>1)</sup>

Parsellen ble erhvervet av N S B ved ekspr.skjønn av 18/5-1870, tinglyst 17/6-1870.

Idet en viser til Tinglysningsavgjørelser, utgitt av Justisdepartementet, side 91, pkt. 19, og side 113, pkt. 10, bes grunnbokshjemmelen overført til N S B.  
*for nærværende parsell*

Grensene målt i meter:

I nord-nordøst langs adkomstvei og mot hovedbølet 30/1 rett linje 24,42, i sydøst mot 30/96 rett linje 20,18, og i vest-sydvest mot 30/9 rett linje 16,01.  
Arealet er 160m<sup>2</sup>.

for oppm.sjefen

Lars Østenstad (sign)

E. Sønsterød (sign)

vitne

I samsvar med kartprotokollen:

Asker oppmålingsvesen, den *10/10 - 60*

*Knut Selvi*

<sup>1)</sup> Teksten videre redigeres av oppmålingssjefen (jfr. forskriftenes § 8, 2). En bør omtale: Grensebefaring, hvis sådan er foretatt, hvem som har påvist eller anvist grensene, hvilke dokumenter det er henvist til. e. l. Videre kommer grensebeskrivelse med arealoppgave og tilslutt eventuelle generelle tilføyelser.

Påtegninger: 1)

Godkjennes. Ved oppsetting av gjerde mot forbigående vei, må villovens bestemmelser følges. Før slikt arbeide settes i gang, skal vårt kontor varsles. Tilbakesendes vårt kontor etter tinglysingen.

ASKER BYGNINGSRÅD DEN 13/10 1960

I. B. Bauck (sign)

Dagbokført

som nr. 5219 den 19/10 1960

ved Asker og Vestre Bærum sorenskriverembete

Ført inn i grb. *Roken* som vedk.

Avskrift i A 12

For tinglysningen betalt kr. 20,-

Parsellen har fått bnr. 128

*I. B. Bauck*

1) F.eks. Bygningsrådets godkjenning av delingen, om atkomst e. l., samt tinglysingen. På denne side påføres eventuelle rettelser eller ajourføringer.

21.

2480

A S K E R      H E R R E D

# MÅLEBREV

over

parsell till.t. N.S.B.      av g.nr. 6      b.nr. 3

6/112

utstedt av oppmålingssjefen i henhold til  
kart- og oppmålings- samt skylddelingsforretning

\_\_\_\_\_

30/9 - 60.

Oppmålingssjefens arkiv.

J.nr.

L.nr.

T.nr.

K.nr.

579 8/2-61.

Fredag den 30. sept. 19 60 ble i henhold til Lov om skylddeling m. v. av 20. august 1909, § 11 holdt skylddelingsforretning over gården **Borgen søndre** g.nr. 6 br.nr. 3 av skyld mark 0,26 i **Asker** herred

Forretningen er forlangt av **Maren Lundstrøm**

som har grunnbokshjemmel til den eiendom som er forlangt delt.

Forretningen ble administrert av ~~Oppmålingsvesen~~ **Ole Stubban** i overvær av vitner

**Eugen Sønsterød**

Av vitnene — som begge er oppført i utvalget for skjønnsmenn — har følgende gitt forsikring om skjønnsmenn: **Alle.**

Fremmøte.<sup>1)</sup>

For N.S.B. møtte Einar Wahl.

Maren Lundstrøm møtte ikke men skrev under oppmålingsvesenets kartstevning da permanent gjerde er oppsatt i den nye delelinje.

Fradelingen gjelder:<sup>2)</sup>

Parsellens begrensnig mot nabogrunn følger de gamle grenselinjer. Mot hovedbruket begrenses den av de nye delelinjer i samsvar med bygningsrådets vedtak.

Parsellen skal anvendes til **omlegging av jernbanelinjen.**

Skylden for den fraskilte del ble bestemt til **1 - ett - øre.**

Hovedbølets gjenværende skyld utgjør

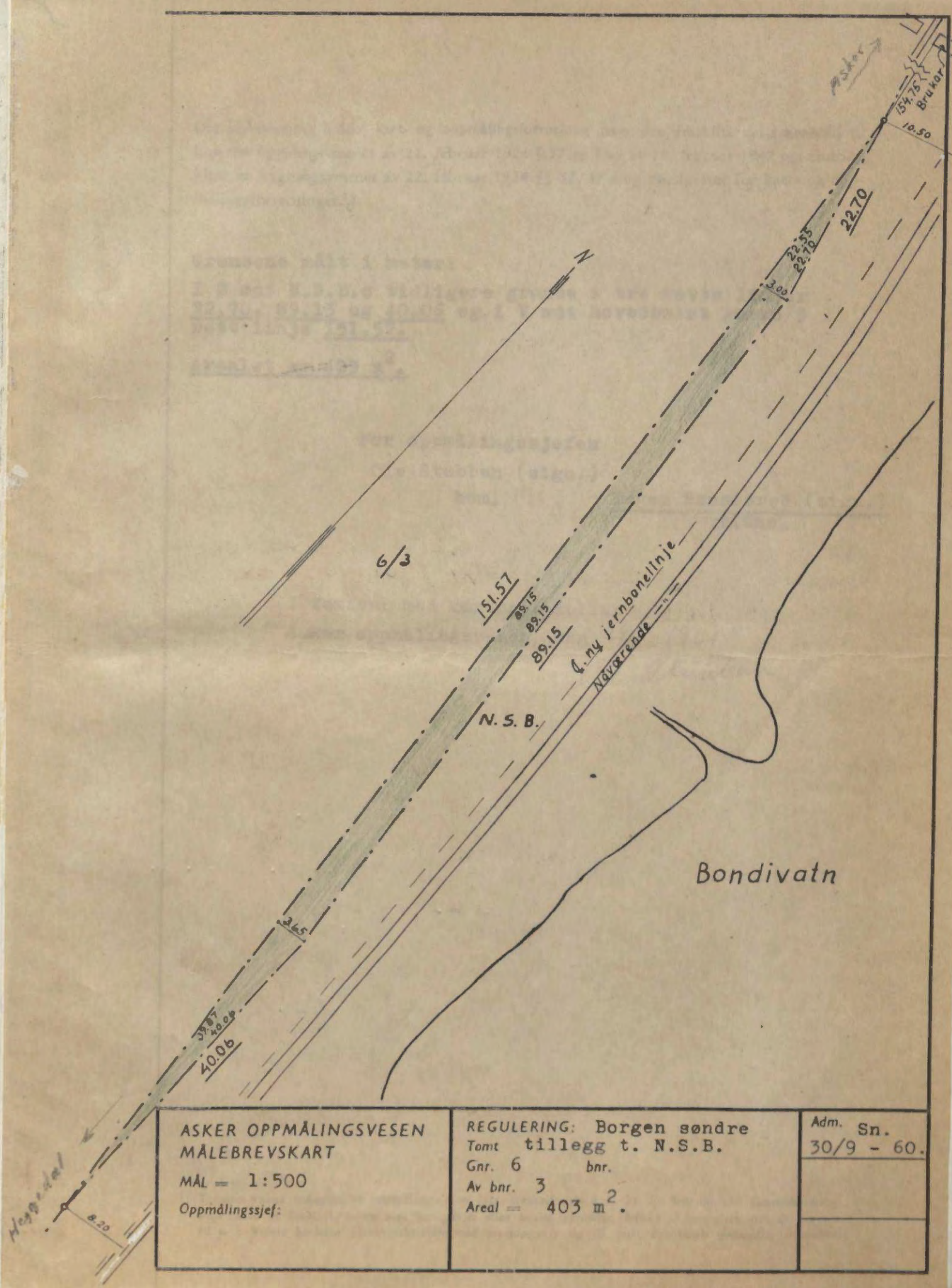
Den fraskilte del er gitt bruksnavnet

Partene ble gjort kjent med at forretningen kan på-ankes til overskjønn, for så vidt angår skyldansettelsen, og at krav herom må være fremsatt til sorenskriveren (herredsskriveren) innen 3 måneder fra denne forretnings tinglysning.

Vi erklærer at vi har utført forretningen etter beste skjønn og overbevisning, for kartvitnenes vedkommende i henhold til gitt forsikring.

<sup>1)</sup> Her påføres navn samt g.nr. og b.nr. vedr. alle parter og naboer som møter, dessuten opplyses hvem som er forskriftsmessig innkalt, men ikke møter.

<sup>2)</sup> Utfylles med f. eks.: Parsell nr., del av e.l., samt med henvisning til godkjent reguleringsplan og/eller bygningsrådets (reguleringsrådets) sak nr.



Det ble samtidig holdt kart- og oppmålingsforretning over den fraskilte del i henhold til Lov om bygningsvesenet av 22. februar 1924 § 57 og Lov av 28. februar 1947 om endring i lov om bygningsvesenet av 22. februar 1924 §§ 57, 57 a og Forskrifter for kart- og oppmålingsforretninger.<sup>1)</sup>

**Grensene målt i meter:**

I Ø mot N.S.B.s tidligere grense i tre rette linjer 22,70, 89,15 og 40,06 og i V mot hovedbølet gnr.6/3 rett linje 151,57.

Arealet er 403 m<sup>2</sup>.

For oppmålingsjefen

Ole Stubban (sign.)

bem.

Eugen Sønsterød (sign.)

vitne

I samsvar med kartprotokollen:

Asker oppmålingsvesen, den 24/1-1961

*Ole Stubban*

<sup>1)</sup> Teksten videre redigeres av oppmålingsjefen (jfr. forskriftenes § 8, 2). En bør omtale: Grensebefaring, hvis sådan er foretatt, hvem som har påvist eller anvist grensene, hvilke dokumenter det er henvist til e. l. Videre kommer grensebeskrivelse med arealoppgave og til slutt eventuelle generelle tilføyelser.



Påtegninger: 1)

Godkjennes. Ved oppsetting av gjerde mot forbigående vei, må veilovens bestemmelser følges. Før slikt arbeide settes i gang, skal vårt kontor varsles. Tilbakesendes vårt kontor etter tinglysingen.

ASKER BYGNINGSRÅD DEN 24/1 1961

I. Bull Bauck (sign.)  
reg.sjef.

**Dagbokført**

som nr. 579 den 8 /2- 19 61.

ved Aaker og Vestre Bærum sorenskriverembete

Ført inn i grb. Asker som vedk. gnr. 6 bnr. 3.

Avskrift i A. 14.

For tinglysningen betalt kr. 20,-

Parsellen har fått bnr, 112.

*P. W. J. Jensen*  
sjef.

1) F. eks. Bygningsrådets godkjenning av delingen, om atkomst e.l samt tinglysingen. På denne side påføres eventuelle rettelser eller ajourføringer.

002507

A S K E R H E R R E D

# MÅLEBREV

over

parsell tillegg t. N.S.B. av g.nr. 6 b.nr. 22 *6/113*

utstedt av oppmålingssjefen i henhold til  
kart- og oppmålings- samt skylddelingsforretning

---

30/9 - 60.

Oppmålingssjefens arkiv.

J.nr.

L.nr.

T.nr.

K.nr.

580 <sup>8</sup>/<sub>12</sub> 61.

Fredag den 30.sept. 19 60 ble i henhold til Lov om skyld-  
deling m. v. av 20. august 1909, § 11 holdt skylddelingsforretning over  
gården **Borgen søndre**  
g.nr. 6 br.nr. 22 av skyld mark 1,90 i **Asker**  
herred

Forretningen er forlangt av **E. Knudtson, Jacob Dybwad og  
L. K. Dybwad**

som har grunnbokshjemmel til den eiendom som er forlangt delt.

Forretningen ble administrert av ~~Oppmålingsforretningen~~ **Ole Stubban** i overvær av vitne **Eugen Sønsterød.**

Av vitnene — som begge er oppført i utvalget for skjønnsmenn — har følgende gitt forsik-  
ring om skjønnsmenn: **Alle.**

Fremmøte.<sup>1)</sup> for N.S.B. møtte Einar Wahl.

L. K. Dybwad har på vegne av eierne underskrevet opp-  
målingsvesenets karttevning men møtte ikke.

Fradelingen gjelder:<sup>2)</sup>

Parsellens begrensning mot nabogrunn følger de gamle grenselinjer. Mot hovedbruket be-  
grenses den av de nye delelinjer i samsvar med bygningsrådets vedtak.

Parsellen skal anvendes til **omlegging av jernbanelinjen.**

Skylden for den fraskilte del ble bestemt til **3 - tre - øre.**

Hovedbølets gjenværende skyld utgjør

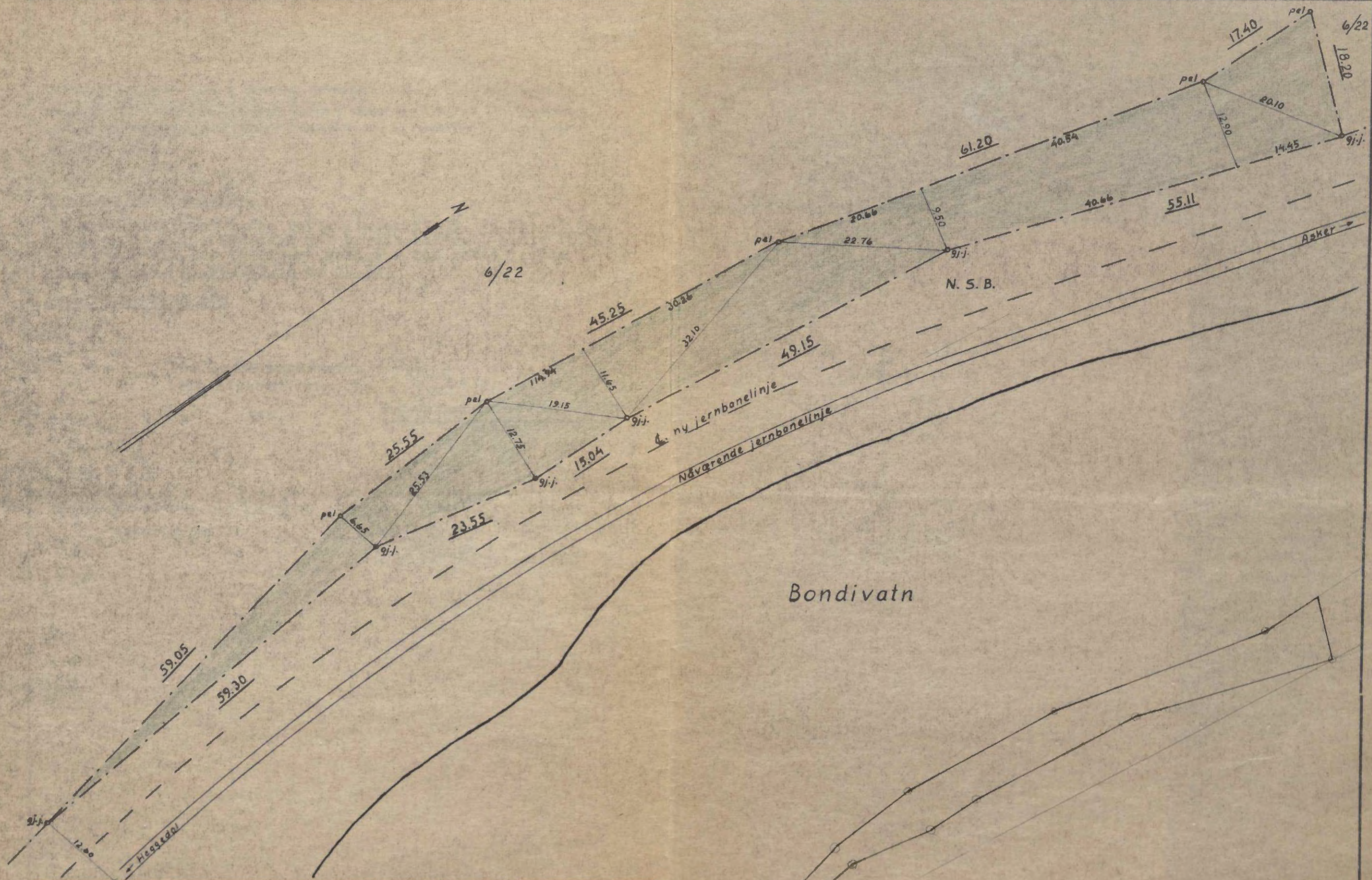
Den fraskilte del er gitt bruksnavnet

Partene ble gjort kjent med at forretningen kan på-ankes til overskjønn, for så vidt angår  
skyldansettelsen, og at krav herom må være fremsatt til sorenskriveren (herredsskriveren)  
innen 3 måneder fra denne forretnings tinglysning.

Vi erklærer at vi har utført forretningen etter beste skjønn og overbevisning, for  
kartvitnenes vedkommende i henhold til gitt forsikring.

<sup>1)</sup> Her påføres navn samt g.nr. og b.nr. vedr. alle parter og naboer som møter, dessuten opplyses hvem  
som er forskriftsmessig innkalt, men ikke møter.

<sup>2)</sup> Utfylles med f. eks.: Parsell nr., del av e.l., samt med henvisning til godkjent reguleringsplan og/eller  
bygningsrådets (reguleringsrådets) sak nr.



ASKER OPPMÅLINGSVESEN MÅLBREVSKART MÅL = 1:500 Oppmålingssjef:	REGULERING: Borgen søndre Tomt tillegg t. N.S.B.	Adm. Sn. 30/9-60.
	Gnr. 6 bnr.	
	Av bnr. 22 Areal = 1874 m <sup>2</sup> .	

Det ble samtidig holdt kart- og oppmålingsforretning over den fraskilte del i henhold til Lov om bygningsvesenet av 22. februar 1924 § 57 og Lov av 28. februar 1947 om endring i lov om bygningsvesenet av 22. februar 1924 §§ 57, 57 a og Forskrifter for kart- og oppmålingsforretninger.<sup>1)</sup>

Grensene målt i meter:

I V mot hovedbølet i fem rette linjer 59,05, 25,55, 45,25, 61,20 og 17,40, i NNØ også mot hovedbølet rett linje 18,20 og i Ø mot N.S.B.s tidligere grense i fem rette linjer 55,11, 49,15, 15,04, 23,55 og 59,30.

Arealet er 1874 m<sup>2</sup>.

For oppmålingsjefen  
Ole Stubban (sign.)

bem.

Eugen Sønsterød (sign.)  
vitne

I samsvar med kartprotokollen:

Asker oppmålingsvesen, den 24/1-1961

*Ole Stubban*

<sup>1)</sup> Teksten videre redigeres av oppmålingsjefen (jfr. forskriftenes § 8, 2). En bør omtale: Grensebefaring, hvis sådan er foretatt, hvem som har påvist eller anvist grensene, hvilke dokumenter det er henvist til e. l. Videre kommer grensebeskrivelse med arealoppgave og til slutt eventuelle tilføyelser.

Påtegninger: 1)

Godkjennes. Ved oppsetting av gjerde mot forbigående vei, må veilovens bestemmelser følges. Før slikt arbeide settes i gang, skal vårt kontor varsles. Tilbakesendes vårt kontor etter tinglysingen.

ASKER BYGNINGSRÅD DEN 24/1 1961

I. Bull Bauck (sign.)  
reg.sjef.

**Dagbokført**

som nr. 580 den 8 / 2- 19 61.

ved Asker og Vestre Bærum sorenskriverembete

Ført inn i grb. Asker som vedk. gnr. 6 bnr. 22

Avskrift i A. 14.

For tinglysningen betalt kr. 20,-

Parsellen har fått bnr. 113.

*P. Bull Bauck*  
Asker


1) F. eks. Bygningsrådets godkjenning av delingen, om atkomst e.l samt tinglysingen. På denne side påføres eventuelle rettelser eller ajourføringer.

Henvising:

J.nr. ....

Kart ....

Tekst .....



## Kart- og oppmålings- ~~samt skylddelings~~forretning.<sup>1)</sup>

Tors- dag den 5. mai 1949 ble i henhold til skylddelingslovens § 11 holdt en kombinert kart- og oppmålingsforretning og skylddelingsforretning over gården Høn, tomt 4 gr.nr. 23 br.nr. 54 av skyld mark 0,08 i Asker herred Forretningen er forlangt av .....

herr J. C. Winsnes

som har grunnbokshjemmel til den eiendom som er forlangt delt.<sup>2)</sup> .....

Forretningen administrertes av <sup>undertegnede</sup> oppmålingsjefen i overvær av vitnene Sverre Berge og Reidar Hoel

Av vitnene — som begge er oppført i utvalget for skjønnsmenn — har følgende gitt forsikring som skjønnsmenn:<sup>3)</sup> .....

Ved forretningen møtte:<sup>4)</sup>

Av partene: Selgeren G. C. Winsnes og for kjøperen N.S.B.  
møtte ing. Alfr. Eriksen og herr Ludv. Larsen

Av naboer: .....

Herr E. S. Fossum og herr Edv. Bergheim

Over de <sup>parsellen</sup> del ~~del~~ av gården som er fraskilt meddeles her følgende grensebeskrivelse:<sup>5)</sup>

- 1) Dette skjema blir alene å benytte når oppmålingsforretningen er obligatorisk, ikke når avholdelse av sådan forretning er en frivillig sak, jfr. L. <sup>22/2</sup> 1924 nr. 2 § 57, 7de ledd.
- 2) Hvis rekvirenten ikke har grunnbokshjemmel blir forretningen ikke å anta til tinglysning med mindre rekvirenten ved dom er kjent eiendomsberettiget til den del av eiendommen som forlanges fraskilt. (Skylddelingslovens § 1).
- 3) Har noen av mennene ikke gitt sådan forsikring som nevnt i lov nr. 1 av 1/6-17 § 20 skal vedk. før forretningen holdes, underskrive følgende erklæring som blir å sende inn til sorenskriveren sammen med skylddelingsforretningen: «Jeg forsikrer at jeg i alle saker vil utføre mitt verv som skjønnsmann samvittighetsfullt og etter beste overbevisning.»  
den N. N. 19
- 4) Hvis noen av de i forretningen interesserte parter eller naboer ikke møter, må det i forretningen opplyses, om det er godtgjort at varsel er gitt dem.
- 5) Se skylddelingslovens § 3. I tilfelle av tvist om beliggenheten av en grenselinje er partene berettigede til å få sine påstander i beskrivelsen og de påståtte grenser avmerket på kartet. Hvis partene er enige, kan administrator avsi kjennelse for hvor grensen skal gå.

A 7643/10 2/3/10

Grensen går ut fra bolt i delet mot den samme dag målte tomt 2 og går mot denne tomt i nordøstlig retning og rett linje i 44,23 til 2,50 fra bolt i delet mot tomt 5, går mot denne tomt i sydlig retning og rett linje i 68,71 til midten av reg. veg II - 4,55 forbi bolt, går etter midten av denne vegen i vestlig retning og rett linje først mot den samme dag målte tomt 16 i 31,19 og så mot tomt 17 i 21,92 til 4,11 fra bolt i delet mot tomt 3 - målt 16/12 1936, går mot denne tomt i nordlig litt østlig retning og rett linje i 51,49 til bolt i utgangspunktet som kartet viser.

Parsellens areal er 2724 m<sup>2</sup>.

Nordlinje påsatt kartet.

Gebyr kr. 130,-

Parsellen skal anvendes til: <sup>1)</sup>..... byggetomt

Skylden for de..... fraskilte del..... ble bestemt til.....

Hovedbolets gjenværende skyld utgjør..... De..... fraskilte del..... er gitt  
bruksnavn.<sup>2)</sup>.....

~~Partene ble gjort kjent med at forretningen kan på ankes til overskjønn, for så vidt angår skyldensettelsen, og at krav herom må være fremsatt til sorenskriveren (herredskriveren) innen 2 måneder fra denne forretnings tinglysning.~~

Vi erklærer at vi har utført forretningen etter beste skjønn og overbevisning, for kartvitnes vedkommende i henhold til gitt forsikring.

Vi har bestemt at..... skal besørge  
forretningen levert (sendt) sorenskriveren (herredskriveren) til tinglysning.

Forretningen sluttet.

For oppmålingssjefen:

Lars Østenstad (sign).  
etter bem.

Sverre Berge (sign).

Reidar Hoel (sign).

kartvitne

kartvitne

At ovenstående er overensstemmende med oppmålingsprotokollen bekreftes herved.

Asker Oppmålingsvesen, 11/8 1950.

*Lars Østenstad*  
etter bem.

<sup>1)</sup> Utfylles med: byggetomt, vei, industrielt anlegg, oppdyrking eller annet øyemed.

<sup>2)</sup> Som bruksnavn må ikke i noe tilfelle velges et navn som allerede er i bruk som slektsnavn og som ikke hører til de mer utbredte (jfr. L. av 7/1 1923 nr. 2 § 21).



# KART

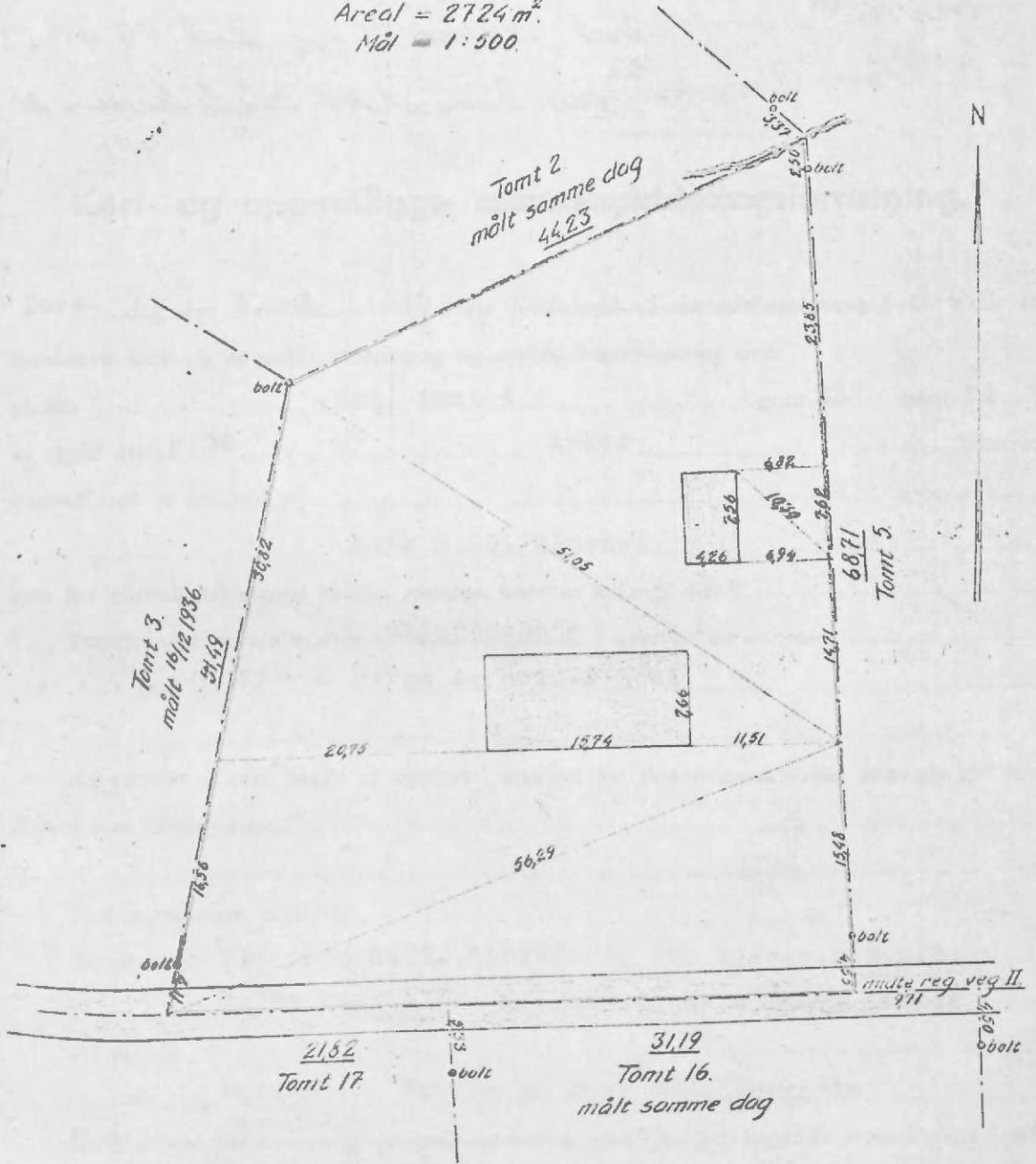
over

tomt 4, gnr 23, bnr: 54.

Høn i Asker.

Areal = 2724 m<sup>2</sup>.

Mål = 1:500.



Asker Oppmålingsvesen, juli 1949.

*Carl Berg*

Lars Petersen

Tinglyst ved.

Dagboksfort som dok nr 9643/1950 den 23/10-1950

Ved Asker og Bærum sretenskriverembede


Indført i grundejers Arkiv i a Bok 99 Bl. 56

For Tinglysningen betalt til Statskassen nr. 5

J.nr. ....

Kart. ....

Tekst. ....



## Kart- og oppmålings- ~~samt skylddelings~~forretning.<sup>1)</sup>

Tors- dag den 5. mai 19 49 ble i henhold til skylddelingslovens § 11 holdt en kombinert kart- og oppmålingsforretning ~~og skylddelingsforretning~~ over gården Høn, tomt 16, gr.nr. 23 br.nr. 53 av skyld mark 0,09 i Asker herred Forretningen er forlangt av

herr G. C. Winsnes

som har grunnbokshjemmel til den eiendom som er forlangt delt.<sup>2)</sup>

Forretningen administrertes av undertegnede i overvær av vitnene

.Sverre Berge og Reidar Hoel

Av vitnene — som begge er oppført i utvalget for skjønsmenn — har følgende gitt forsikring som skjønsmenn:<sup>3)</sup>

Ved forretningen møtte:<sup>4)</sup>

Av partene: Selgeren G. C. Winsnes og for N.S.B. møtte  
ing. Alfr. Eriksen og herr Ludv. Larsen

Av naboer:

Over de ~~del~~ parsellen ~~av gården som er fraskilt~~ meddeles her følgende grensebeskrivelse:<sup>5)</sup>

- <sup>1)</sup> Dette skjema blir alene å benytte når oppmålingsforretningen er obligatorisk, ikke når avholdelse av sådan forretning er en frivillig sak, jfr. L. <sup>22</sup>/<sub>2</sub> 1924 nr. 2 § 57, 7de ledd.
- <sup>2)</sup> Hvis rekvisenten ikke har grunnbokshjemmel blir forretningen ikke å anta til tinglysning med mindre rekvisenten ved dom er kjent eiendomsberettiget til den del av eiendommen som forlanges fraskilt. (Skylddelingslovens § 1).
- <sup>3)</sup> Har noen av mennene ikke gitt sådan forsikring som nevnt i lov nr. 1 av <sup>1</sup>/<sub>6</sub>-17 § 20 skal vedk. for forretningen holdes, underskrive følgende erklæring som blir å sende inn til sorenskriveren sammen med skylddelingsforretningen: «Jeg forsikrer at jeg i alle saker vil utføre mitt verv som skjønsmann samvitighetsfullt og etter beste overbevisning.»  
den 19  
N. N.
- <sup>4)</sup> Hvis noen av de i forretningen interesserte parter eller naboer ikke møter, må det i forretningen opplyses, om det er godtgjort at varsel er gitt dem.
- <sup>5)</sup> Se skylddelingslovens § 3. I tilfelle av tvist om beliggenheten av en grenselinje er partene berettigede til å få sine påstander i beskrivelsen og de påstøtte grenser avmerket på kartet. Hvis partene er enige, kan administrator avsi kjennelse for hvor grensen skal gå.

a 7642/30 73/15

Grensen går ut fra midten av reg. veg II - 4,50 fra bolt i delet mot tomt 15 og går mot denne tomt i sydlig litt østlig retning og rett linje i 68,89 til delet mot tomt 23, går mot denne tomt og tomt 22 i vestlig retning og rett linje i 39,43 til bolt i delet mot tomt 17, går mot denne tomt i nordlig litt vestlig retning og rett linje i 68,45 til midten av reg. veg II - 5,33 forbi bolt, går etter midten av denne vegen i østlig retning og rett linje først mot den samme dag målte tomt 4 i 31,19 og så mot tomt 5 i 9,71 til utgangspunktet som kartet viser.

Parsellens areal er 2751 m<sup>2</sup>.

Nordlinje påsatt kartet.

Gebyr kr. 130,-

Parsellen skal anvendes til: <sup>1)</sup> byggetomt

Skylden for de..... fraskilte del..... ble bestemt til.....

Hovedbolets gjenværende skyld utgjør..... De..... fraskilte del..... er gitt bruksnavn.<sup>2)</sup>.....

~~Partene ble gjort kjent med at forretningen kan på ankes til overskjønn, for så vidt angår skyldansettelsen, og at krav herom må være fremsatt til sorenskriveren (herredskriveren) innen 3 måneder fra denne forretnings tinglysing.~~

Vi erklærer at vi har utført forretningen etter beste skjønn og overbevisning, for kartvitnes vedkommende i henhold til gitt forsikring.

Vi har bestemt at..... skal besørge forretningen levert (sendt) sorenskriveren (herredskriveren) til tinglysing.

Forretningen sluttet. For Oppmålingssjefen:  
Lars Østenstad (sign).  
etter bem.

Sverre Berge (sign). Reidar Hoel (sign).

kartvitne kartvitne  
At ovenstående er overensstemmende med oppmålingsprotokollen bekreftes herved.

Asker Oppmålingsvesen, //s 1950.

*Lars Østenstad*  
etter bem.

<sup>1)</sup> Utfylles med: byggetomt, vei, industrielt anlegg, oppdyrking eller annet øyemed.

<sup>2)</sup> Som bruksnavn må ikke i noe tilfelle velges et navn som allerede er i bruk som slektsnavn og som ikke hører til de mer utbredte (jfr. L. av 9/2 1923 nr. 2 § 21).

KART

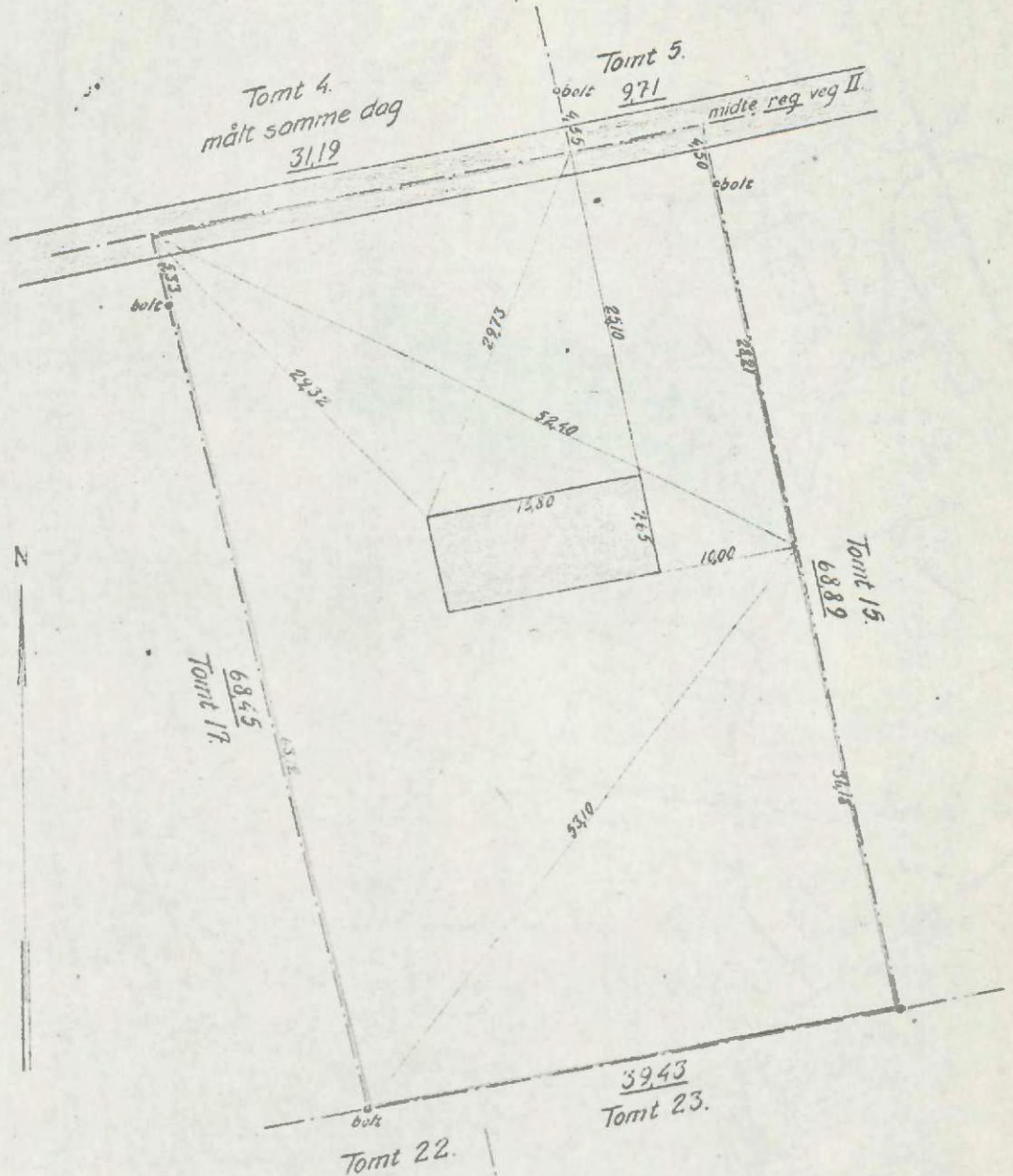
over

tomt 16, gnr. 23, bnr. 53.

Hörn i Asker.

Areal = 2751 m<sup>2</sup>.

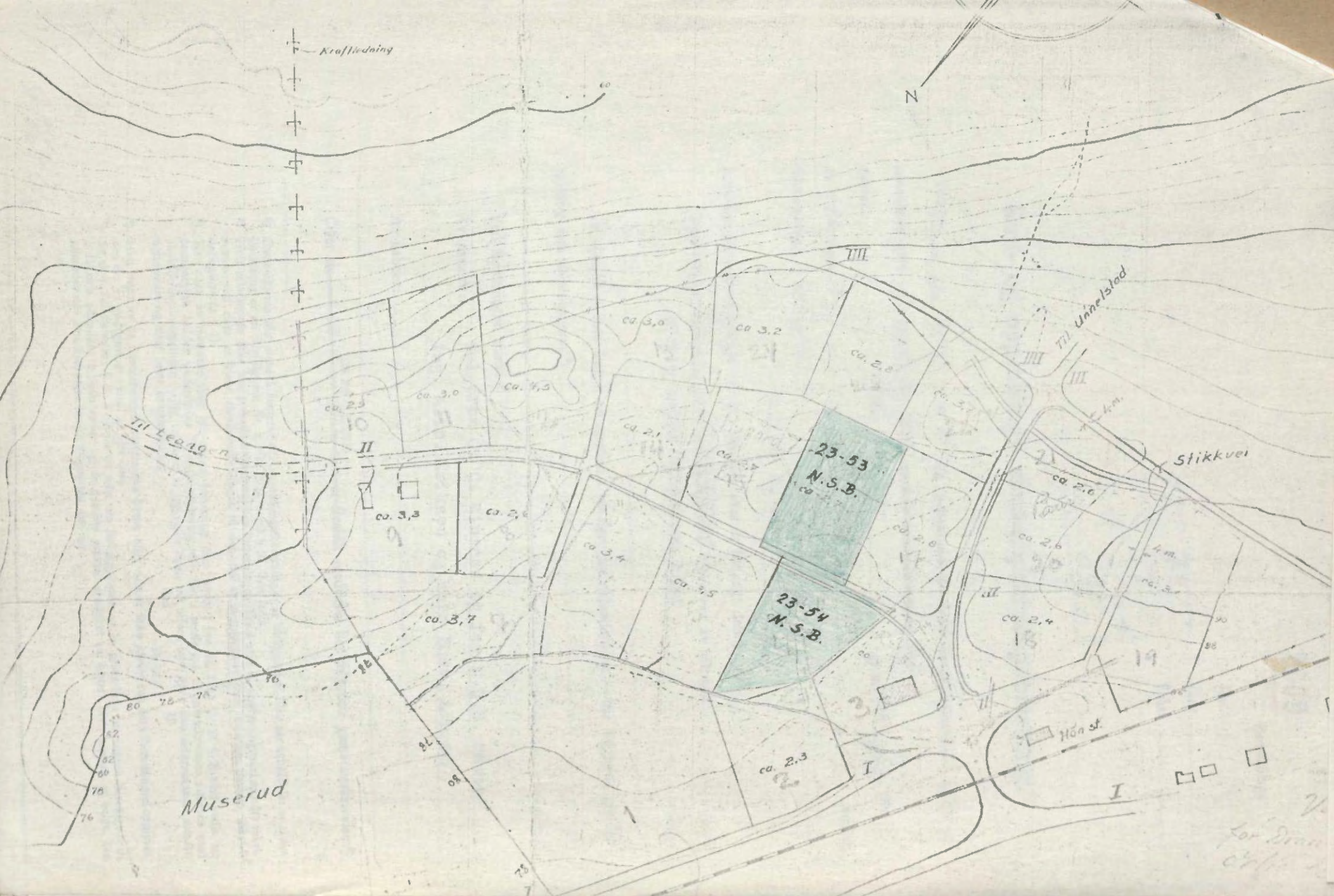
Mål = 1:500.



Asker Oppmålingsvesen, juli 1949.

*Eirik Myrha*

Lars Oftens bånd



Kraftledning

N

Uinestod

Stikkvei

Muserud

Høn st.

23-53  
N.S.B.

23-54  
N.S.B.

for Dran  
c/c



Til Leangen

II

III

III

III

III

ca. 2,5

ca. 3,0

ca. 4,5

ca. 3,0

ca. 3,2

ca. 2,0

ca. 3,0

ca. 2,1

ca. 2,7

ca. 3,3

ca. 2,6

ca. 3,4

ca. 3,5

ca. 2,0

ca. 2,6

ca. 2,6

4 m.

ca. 3,0

ca. 3,7

ca. 2,4

80

76

76

76

76

82

82

86

86

88

88

90

90

92

92

94

94

96

96

98

98

100

100

90

98

78

Solgt grunn

## MÅLEBREV

STATENS LØSE-OG  
EIENDOMSREKTORAT

20617\*-9.12.70

utstedt av oppmålingssjefen i henhold til kart- og oppmålingsforretning  
og skylddelingsforretning.

[fr. Bygningsloven av 18. juni 1965 med forskrifter og vedtekter, samt Skylddelingsloven av 20. august 1966,

over parsell nr.            av gnr. 33    bnr. 1

Parsellen er gitt bnr. 94.

År 1969 den 15. oktober ble det avholdt kart- og oppmålings-  
forretning samt skylddelingsforretning over ovennevnte eiendom.

Forretningen er forlangt av H.S.B. v/h.r.edv. Bjørn Dalan, i henhold til  
ekspropriasjonskjenn gjennomført i 1912-13.  
Med samtykke av Sverre Krognør.

Forretningen ble administrert av Knut Sæle

i nærvær av kartvitnene Ole Ree og Ole Stubban.

Ved forretningen møtte: Jean Hartmann - gnr. 33/1

for Siviltorsvaret adjutant T. Sirevåg og J. Eslene.

Medbet: Sverre Krognør - gnr. 33/2

Grenseskrivelse (grensenål i meter):

Parsellen grenser mot gnr. 33/1 i VSV fra rør (269) 25,46 til rør  
(270), litt mere i VSV 31,10 til rør (275), i V 70,26 til rør (277),  
i SSV 44,86 til rør (283), i S 52,69 til rør (276), i SSV 36,11 til  
rød malt kryss (1000), i SV 15,49 til rør (1001), i V 16,01 til rør  
(1002), 15,60 til rør (1003) og 15,29 til pkt. (1004), i VNV 19,49  
til pkt. (1005), 15,25 til rør (1006), 15,42 til rød malt kryss  
(1007) og 5,96 til rød malt kryss (1008), i V 15,92 til pkt. (1009),  
i VNV 18,98 til rør (1010), i NV 13,64 til rød malt kryss (1011), i  
VNV 8,56 til pkt. (1012), i V 34,27 til pkt. (1013), i VNV 42,71 til  
rør (1014), i V 20,68 til rød malt kryss (1015), 20,26 til rød malt  
kryss (1016) og 13,04 til rør (1017), i N 19,23 til rør (285), i  
SSE 44,50 til rør (286), i Ø 30,21 til rør (287), 88,31 til rør  
(284) og 102,76 til rør (278), i N 6,74 til rør (279), i Ø 23,21  
til rør (200), i SSV 7,52 til rør (281), i Ø 14,01 til rør (282) og  
25,77 til rør (271), i ØNO 39,77 til rør (274), i N 3,14 til rør  
(272) og i SSV mot parsell av gnr. 33/2 utskilt samme dag 11,89 til  
rør (269) utgangspunktet.

Areal er 18610 m<sup>2</sup>.

MÅLEBREV GNR. 33 AV BNR. 1 GITT BNR. 94

NO.	Y	X	AVST.
269	- 14 334,66	08 152,33	25,46
270	347,97	174,06	31,10
275	358,28	203,38	76,26
277	366,4	279,20	44,86
283	409,63	267,75	52,69
276	415,81	215,40	36,11
1000	449,07	229,45	15,49
1001	460,21	240,21	16,01
1002	462,60	256,04	16,60
1003	460,24	272,47	15,29
1004	458,90	287,70	19,49
1005	450,58	305,33	15,25
1006	442,67	318,37	15,42
1007	436,82	332,64	5,96
1008	433,53	337,61	15,92
1009	434,46	353,50	18,98
1010	427,61	371,20	13,64
1011	417,42	380,26	8,56
1012	414,95	388,46	34,27
1013	414,99	422,73	42,71
1014	402,52	463,58	20,68
1015	400,18	484,13	20,26
1016	397,23	504,17	13,04
1017	396,89	517,10	19,23
285	379,67	517,72	44,50
286	361,52	477,09	30,21
287	356,39	447,32	88,31
284	364,33	359,37	102,76
278	353,39	257,19	6,74
279	346,73	258,23	23,21
280	343,68	235,22	7,52
281	349,95	231,07	14,01
282	349,74	217,06	25,77
271	344,67	191,79	39,77
274	326,71	156,31	3,14
272	323,59	156,68	11,89
269	334,66	152,33	

AREAL = 18 610 m<sup>2</sup>



*Saknr*

Lnr. 255/66

Sørenskriveren i Asker og Vestre Børum  
Tinglysingsavdelingen  
Aamodtgården  
SANDVIKA

STATENS LØSE- OG  
EIENDOMSDIREKTORAT  
20617\*-9.12.70

ERKLÆRING.

I henhold til skylddelingslovens § 25.6 og vedtekt til bygningslovens § 62, jfr. tinglysingslovens § 12 a, erklæres at skylddeling og oppmåling for parsell nr. \_\_\_\_\_ av gnr. 33 bnr. 2 i Asker er rekvirert av N.S.B. v/h.r.edv. Bjørn Dalan, i henhold til ekspropriasjons skjenn gjennomført 1912-13, med samtykke av Sverre Frogner. Gebyr er betalt.

Parsellen er som på godkjent delingsplan.  
Parsellens utskillelse skjer på betingelser fastsatt av Asker bygningsråd.  
Arealet er ~~xxx~~ 896 m<sup>2</sup> skatt. Skyld 1 øre.

Asker oppmålingsvesen, den 14. januar 1970.

*Aale Håland*  
Aale Håland  
ben.

Returneres Asker oppmålingsvesen

Lnr. 255/66

Parsell nr. \_\_\_\_\_ av gnr. 33 bnr. 2 i Asker  
er gitt bur. 98.

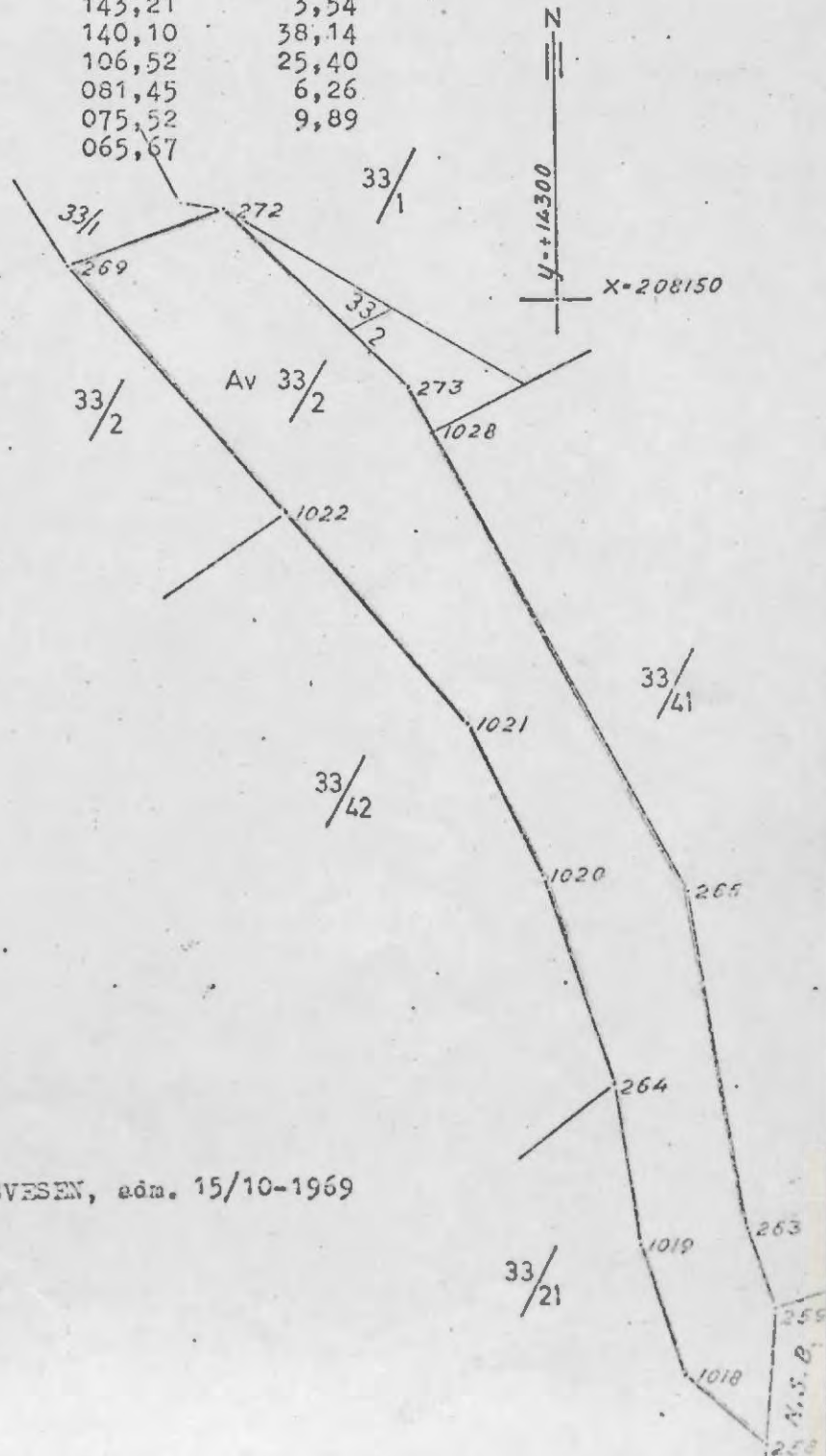
Sandvika, den \_\_\_\_\_

M Å L E B R E V S K A R T over parsell av gnr. 33, bnr. 2

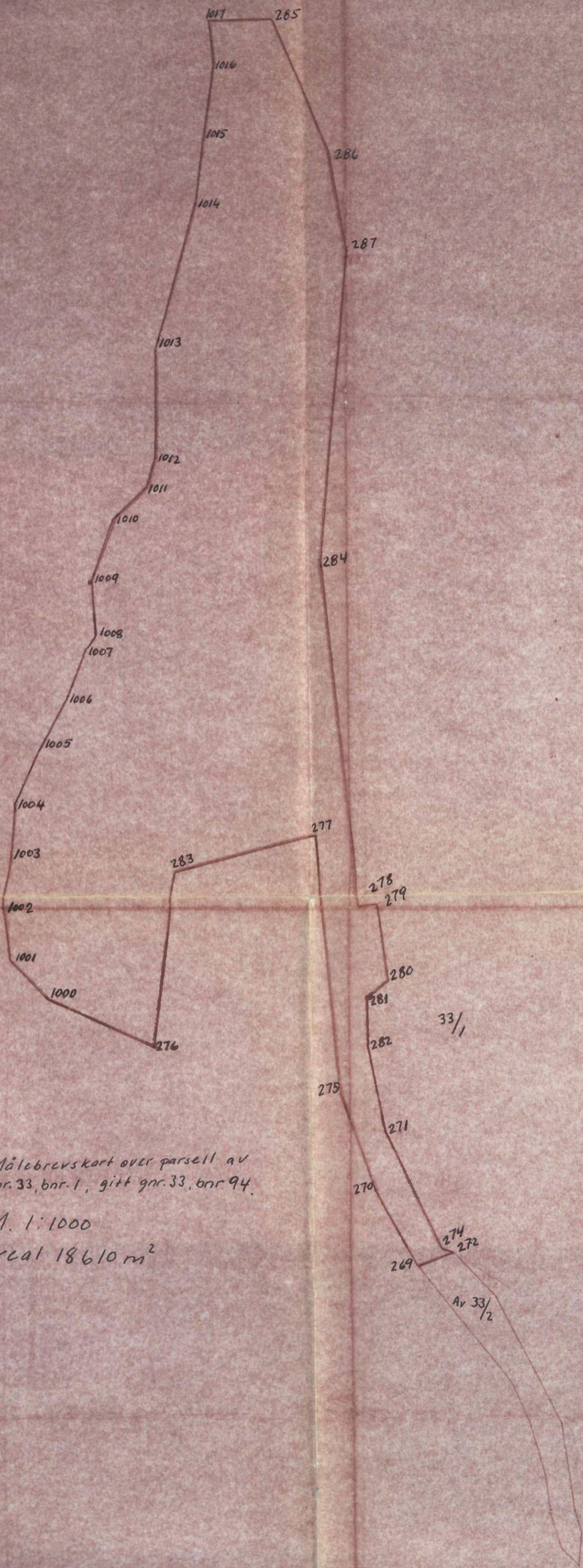
gitt bnr. 98

M = 1:500. Areal = 896 m<sup>2</sup>.

Punkt	Y	X	Avst.
258	- 14 285,90	208 065,67	7,35
1018	291,46	070,48	10,09
1019	294,59	080,07	12,58
264	296,39	092,52	15,73
1020	301,06	107,54	12,30
1021	306,44	118,60	19,94
1022	319,22	133,90	24,04
269	334,66	152,33	11,89
272	323,59	156,68	18,51
273	310,89	143,21	3,54
1028	309,21	140,10	38,14
265	291,12	106,52	25,40
263	287,01	081,45	6,26
259	285,01	075,52	9,89
258	285,90	065,67	



ASKER OPPMÅLINGSVESEN, edm. 15/10-1969



Målebrevskart över parsell av  
gnr. 33, bnr. 1, gitt gnr. 33, bnr. 94.

M. 1:1000

Areal 18610 m<sup>2</sup>

33/1

Av 33/2

Målebrev i Asker

Dok. nr.

Gnr. 38/133, tomt nr. 42 Billingstad

1955

3646

o 24/133 ved Høy D6 km. 21,45

*Målebrev*

*Parsell av H.S.B.'s grunn som skal utleies  
til eieren av tomt 42 gr.nr. 38 br.nr. 133*

*Billingsstad*

Nr. 2254 s.

Leveret av Sem & Stenersen A/S

S. 34.

V Dbnr. 3594  
den 26/4 1956  
R/S

ASKER HERRED

MÅLEBREV

over

gnr. - bnr. -

parsell av N S B's grunn som av gnr. - bnr. -

skal utleies til eieren av tomt 42 gnr. 38 bnr. 133, Billingstad.

utstedt av oppmålingssjefen i henhold til

kart- og oppmålingsforretning

Oppmålingssjefens arkiv.

J.nr. 78/1955

L.nr.

T.nr.

K.nr.

B.16842.88

Fredag den . 24 juni 1955 ble det holdt kart- og oppmålingsforretning i henhold til Lov om bygningsvesenet av 22. februar 1924 § 57 og Lov av 28. februar 1947 om endring i lov om bygningsvesenet av 22. februar 1924 §§ 57, 57 a og Forskrifter for kart- og oppmålingsforretninger, over: gnr. parsell av N S B's grunn i Asker herred. Forretningen er forlangt av Distriktsjefen Norges Statsbaner Drammen Distrikt som har grunnbokshjemmel til eiendommen.

Forretningen ble administrert av undertegnede oppmålingsjefen i overvær av kartvitne Håkon Christiansen  
Ved forretningen møtte: 1)

tegnar Magnus Hopland - bygsler av parsellen,  
↔- Johan Mørland - for N S B etter fullmakt.

#### Grensebeskrivelse.

Parsellen ligger sydøst for gnr. 38 tomt 42 bnr. 133 og mellom denne eiendom og jernbanelinjen.

Grensen målt i meter går - som kartet viser - ut fra gj.bolt i delet mot bnr. 133 og går mot denne eiendom - først i nordøstlige retninger i 17,30 og 28,45 til gj. bolt, så i nordlig retning i 7,57 til gj.bolt og så i nordøstlige retninger igjen i 53,53 til bolt, går mot N S B - først i sydøstlig retning og rett linje i 23,64 til bolt - 4,00 fra spormidte, går langs sporet i sydvestlige retninger etter tre rette linjer i 32,05, 35,11 og 34,70 til bolt, går mot N S B i nordvestlig retning og rett linje i 15,70 til gj.bolt i utgangspunktet.

Arealet er 1.828 m<sup>2</sup>. Nordlinje er påsatt kartet.

Forretningen sluttet.

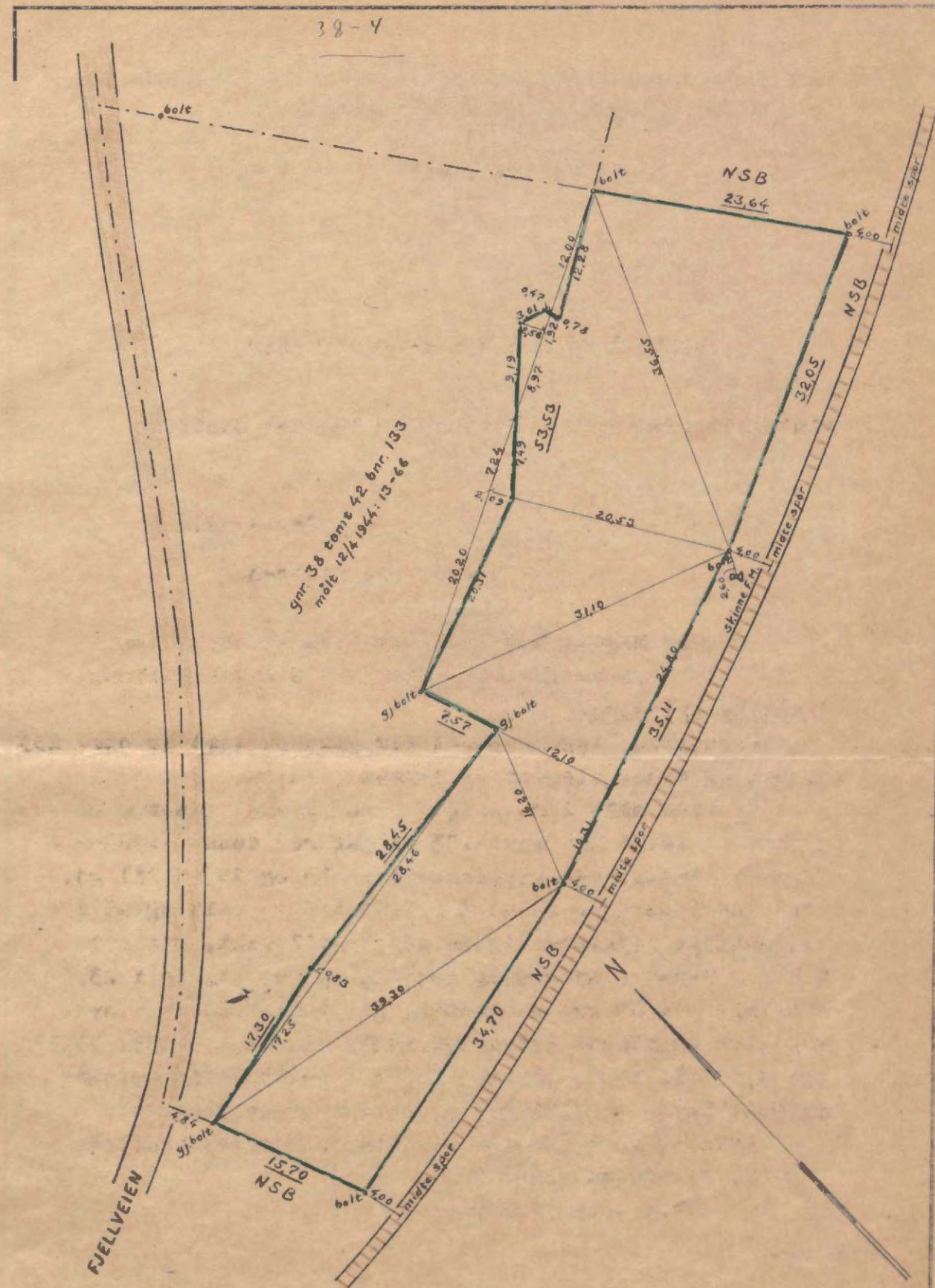
For oppmålingsjefen

Lars Østenstad (sign)

bm.

Håkon Christiansen (sign)  
vitne

1) Her påføres navn samt gnr. og bnr. vedr. alle parter og naboer som møter, dessuten opplyses hvem som er forskriftsmessig innkalt, men ikke møter. Teksten videre redigeres av oppmålingsjefen (jfr. forskriftenes § 8, 2). En bør omtale: Grensebefaring, hvis sådan er foretatt, hvem som har påvist eller anvist grensene, hvilke dokumenter det er henvist til e. l. Videre kommer grensebeskrivelse med arealopp-gave og tilslutt eventuelle generelle tilføyelser.



ASKER OPPMÅLINGSVESEN  
MÅLEBREVSKART

MÅL = 1:500

Oppmålingsjef:

*Lars Østenstad*

REGULERING: BILLINGSTAD

Tomt parsell av NSB's grunn og som skal

Gnr. bnr. utleies til eieren av

Av bnr. tomt 42 gnr. 38 bnr. 133

Areal = 1.828 m<sup>2</sup>

Adm.  
24.6.1955  
L. Ø.

Tegnet  
12.4.1956  
H.C.

Foranstående er i samsvar med oppmålingsprotokollen.

ASKER OPPMALINGSVESEN 19/4 1956

Håkon Christiansen  
Håkon Christiansen  
bm.



Påtegning: 1)

den / 19  
ved Oslo byskriverembete, vestre distrikt.  
Ført inn i g.b. som vedk.

Avskrift i  
For tinglysingen betalt kr.

Malebster i Asker 1967

..... **Åsker** ..... kommune

# MÅLEBREV

utstedt av oppmålingsjefen i henhold til kart- og oppmålingsforretning og skylddelingsforretning

over

Parsell ~~52~~ **1** ..... **BY** (eiend. navn), gr. nr. **38** br. nr. **132** .....

Parsellen er gitt br. nr. **338** ..... (fylles ut av tinglysingsdommeren)

Parsellen er også betegnet ..... gate/vei nr. ....  
(fylles evt. ut av oppmålingsjefen)

Ar 1966 den **1. juni** ble det i medhold av § 57 i «Lov om bygningsvesenet av 22. februar 1924» med endringer av 28. februar 1947 og forskrifter for kart- og oppmålingsforretninger, holdt kart- og oppmålingsforretning over **parsell 1 av gr. 38 br. 132**

Forretningen er forlangt av **H.S.B. v/distriktssjefen i Drammens distrikt**

som har grunnbokshjemmel til eiendommen.

Forretningen ble administrert av **Eugen Sensterød**

I nærvær av kartvitne **Ole Ree og Trond Haugeland**

Ved forretningen møtte: <sup>1)</sup> Fred. Olsen - gnr. 38/4, Finn Sveia for  
N.S.B., Hopland - gnr. 38/133 og Voilestel kjøper av tomt 3.

**Grensebeskrivelse (grensemål 1 meter)**

Parsell 1 grenser i N mot Fjellveien fra rør (5003) 11,54  
til pkt. (5002) 10,95 til pkt. (5001) og 23,25 til rør (5000),  
i Ø mot tomt 2 fra (5000) 29,83 til gj.st. (5000A), i S mot  
gnr. 38/65,66 fra (5000A) 18,51 til gj.st. (74) og 32,56 til  
gj.st. (75), i VHV mot tomt 3 fra (75) 27,59 til utgangspunktet.

Areal er 1357 m<sup>2</sup>.

Parsellen er godkjent utskilt i bygningsrådets møte den 20/10-65.

Parsellen består av gammel linjegrunn.

for oppmålingsjefen

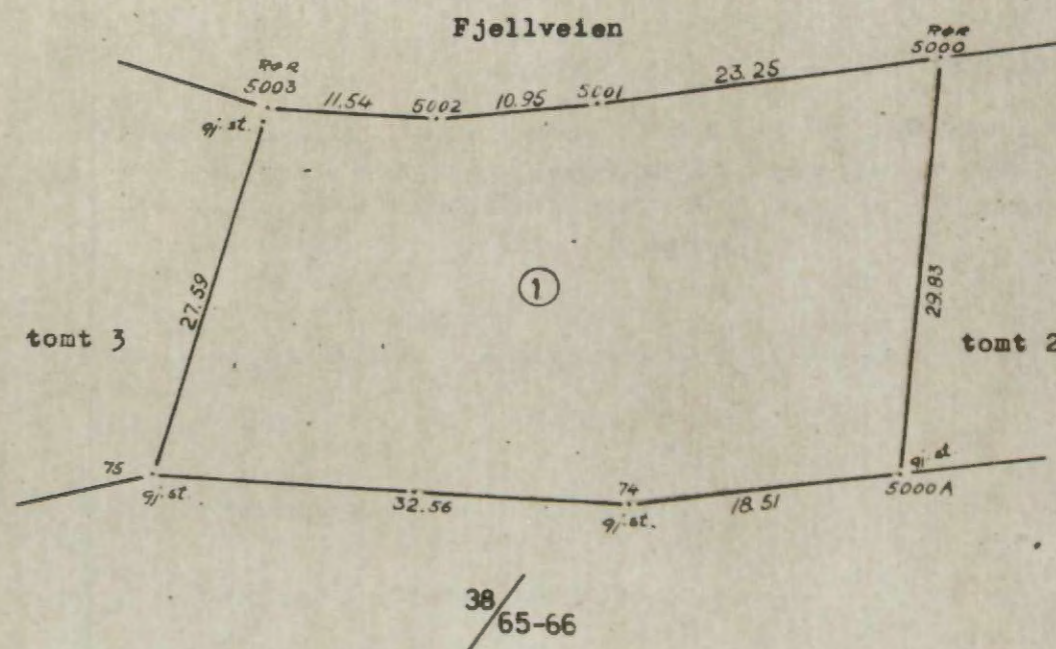
Asle Håland (sign)  
bem.

Eugen Senetered (sign)  
adm.

Trond Haukeland (sign)  
vitne

MÅLEBREVS KART over parsell 1 av gnr. 38 bnr. 132.  
gitt gnr. 38 bnr.  
Areal = 1357 m<sup>2</sup> M = 1/500.

5000 rør	- 12 924,58	208 802,83
5000A gj.st.	926,75	773,08
74 gj.st.	945,11	770,76
75 gj.st.	977,60	772,82 <sup>1</sup>
5003 rør	970,00	799,34 <sup>2</sup>
5002 pkt.	958,49	798,48 <sup>3</sup>
5001 pkt.	947,59	799,58 <sup>4</sup>



38/65-66  
ASKER OPPMÅLINGSVESEN, adm. 1/6-66.

<sup>1)</sup> Her føres navn og matrikelbetegnelse vedr. alle parter og naboer som møter, dessuten opplyses hvem som er forskriftsmessig innkalt, men ikke møter. Teksten videre redigeres av administrator. En bør omtale: Grensebefaring, hvem som har påvist eller anvist grensene, hvilke dokumenter det er henvisning til e. l. Videre kommer selve grensebeskrivelsen med arealoppgeve. Tilslutt eventuelle generelle tilføyelser.

I samsvar med «Lov om skylddeling av 20. august 1909» ble det også holdt

SKYLDELINGSFORRETNING<sup>1)</sup>

for å fastsette skylden for parsellen.

Grensene er som beskrevet foran.

Parsellen skal anvendes til byggetomt

Skylden for den fraskilte del ble bestemt til<sup>2)</sup> 1 øre

Hovedbølets gjenværende skyld utgjør 11 øre

Den fraskilte del er gitt bruksnavnet

Vi erklærer at vi har utført forretningen etter beste skjønn og overbevisning for de 2 skylddelingsmenns vedkommende i henhold til gitt forklaring.

Eugen Senstered (sign) Asle Håland (sign) Trond Haukeland (sign)

Påtegninger: <sup>3)</sup>

Dagbokført

som nr. 396 den 14/1 1967

ved Asker og Væstre Bærum kommuneskriverombete

Part inn i Asker som vedtatt ved 38 br. 132

Asker nr. 144

For tinglysningen betalt kr. 20,-

Parsellen har fått bnr. 338.

*Ole Ree*  
*Ole Ree*

<sup>1)</sup> Hvis den utskilte del er større enn 2 dekar og parsellen ikke inngår i stadfestet reg.plan, skal fradelingen godkjennes av landbruksstyret.

<sup>2)</sup> Forretningen kan påenkes til overskjønn for såvidt angår skyldenssettelsen. Krev om dette må være sendt tinglysningdommeren innen 3 måneder fra forretningens tinglysning.

<sup>3)</sup> F. eks. bygningrådets godkjenning av delingen, om adkomst o. l. Videre tinglysning. Her føres også rettelsener og sjourføringer.

Asker

..... kommune

# MÅLEBREV

utstedt av oppmålingsjefen i henhold til kart- og oppmålingsforretning og skylddelingsforretning

over

Parsell ~~XX~~ 2 av (elend. navn), gr. nr. 38 br. nr. 132

Parsellen er gitt br. nr. 339 (fylles ut av tinglysningdommeren)

Parsellen er også betegnet \_\_\_\_\_ gate/vei nr. \_\_\_\_\_ (fylles evt. ut av oppmålingsjefen)

Ar 19 66 den 1. juni ble det i medhold av § 57 i «Lov om bygningsvesenet av 22. februar 1924» med endringer av 28. februar 1947 og forskrifter for kart- og oppmålingsforretninger, holdt kart- og oppmålingsforretning over parsell 2 av gar. 38 bnr. 132

Forretningen er forlangt av N.S.B. v/distriktsjefen i Drammens distrikt

som har grunnbokshjemmel til eiendommen.

Forretningen ble administrert av Eugen Senstered

I nærvær av kartvitne Ole Ree og Trond Haukeland

Ved forretningen møtte: <sup>1)</sup> Fred. Olsen - gnr. 38/4, Finn Sveia for  
N.S.B. Hopland - gnr. 38/133.

**Grensebeskrivelse (grensemål i meter)**

Parsell 2 grenser i N mot Fjellveien fra rør (5000) 18,90 til pkt. (5011) 5,16 til pkt. (5010), i NNV mot samme vei fra (5010) 10,14 til rør (5008), i ØNS først mot bygget areal av N.S.B. fra (5008) 15,93 til bolt (67) deretter mot gnr. 38/132 15,83 til rør (5008A), i S først mot gnr. 38/90 fra (5008A) 5,57 til gj.st. (72) og 19,04 til bolt (73) deretter mot gnr. 38/65,66 fra (73) 22,98 til gj.st. (5000A), i V mot tomt 1 fra (5000A) 29,83 til (5000) utgangspunktet.

Arealet er 1217 m<sup>2</sup>.

Parsellen er godkjent utskilt i bygningsrådets møte den 20/10-65.  
Parsellen består av gammel linjegrunn.

for oppmålingsjefen

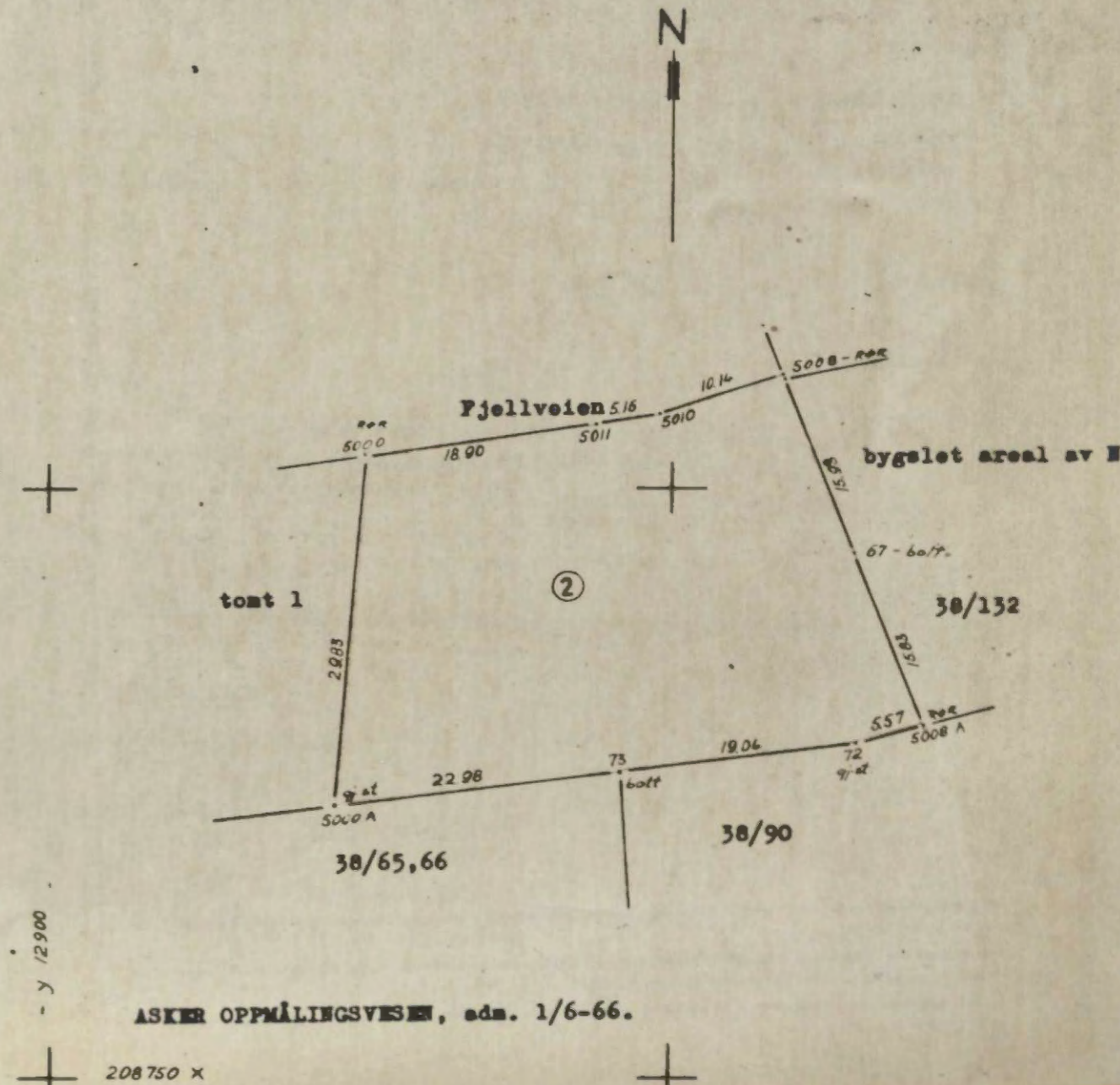
Asle Håland (sign)  
adm.

Eugen Senstørd (sign)  
adm.

Trond Haukeland (sign)  
vitne

**MÅLEBREVS KART** over parsell 2 av gnr. 38 bnr. 132  
gitt gnr. 38 bnr.  
Arealet er 1217 m<sup>2</sup>. M = 1/500.

	Y	X
5008 rør	- 12 891,12	208 809,42 <sup>1</sup>
67 bolt	885,43	794,54 <sup>2</sup>
5008A rør	879,66	779,80 <sup>3</sup>
72 gj.st.	885,07	778,48 <sup>4</sup>
73 gj.st.	903,94	775,96 <sup>5</sup>
5000A gj.st.	926,75	773,08 <sup>6</sup>
5000 rør	924,58	802,83 <sup>7</sup>
5011 pkt.	905,84	805,36 <sup>8</sup>
5010 pkt.	900,75	806,24 <sup>9</sup>



<sup>1)</sup> Her føres navn og metrikkelbetegnelse vedr. alle parter og naboer som møter, dessuten opplyses hvem som er forskriftsmessig innkalt, men ikke møter. Teksten videre redigeres av administrator. En bør omtale Grensebefaring, hvem som har påvist eller anvist grensene, hvilke dokumenter det er henviset til e. l. Videre kommer selve grensebeskrivelsen med arealoppgeve. Tilslutt eventuelle generelle tilføyelser.

ASKER OPPMÅLINGSVESEN, adm. 1/6-66.

208750 x

I samsvar med «Lov om skylddeling av 20. august 1909» ble det også holdt

### SKYLDDELINGSFORRETNING<sup>1)</sup>

for å fastsette skylden for parsellen.

Grensene er som beskrevet foran.

Parsellen skal anvendes til **byggetomt**

Skylden for den fraskilte del ble bestemt til<sup>2)</sup> **1 øre**

Hovedbølets gjenværende skyld utgjør **10 øre**

Den fraskilte del er gitt bruksnavnet

Vi erklærer at vi har utført forretningen etter beste skjønn og overbevisning for de 2 skylddelingsmenns vedkommende i henhold til gitt forsikring.

**Eugen Senstered** (sign) **Asle Håland** (sign) **Trond Haukeland** (sign)

Påtegninger: <sup>3)</sup>

#### Dagbokført

som nr. 397 den 14/11 1967

ved A. J. og M. B. Bærum - driverombete

Forsikring: Arbet og nr. 38 br. 132

Assestiftelse 144

For tinglysningen betalt kr. 20,-

Parsellen har fått br. 339

*Arne Olsen*  
*elfer*

<sup>1)</sup> Hvis den utskilte del er større enn 2 dekar og parsellen ikke inngår i stadfestet reg.plan, skal fradelingen godkjennes av landbruksstyret.

<sup>2)</sup> Forretningen kan påenkes til overskjønn forsåvidt engår skyldensettelsen. Krev om dette må være sendt tinglysningsdommeren innen 3 måneder fra forretningens tinglysning.

<sup>3)</sup> F. eks. bygningrådets godkjenning av delingen, om adkomst e. l. Videre tinglysning. Her føres også rettelsener og sjourføringer.

.....**Askøy**..... kommune

# MÅLEBREV

utstedt av oppmålingssejefen i henhold til kart- og oppmålingsforretning og skylddelingsforretning

over

Parsell ~~3~~ **3** **BY** (eiend. navn), gr. nr. **38** br. nr. **132**

Parsellen er gitt br. nr. **340** (fylles ut av tinglysningsdommeren)

Parsellen er også betegnet \_\_\_\_\_ gate/vel nr. \_\_\_\_\_  
(fylles evt. ut av oppmålingssejefen)

Ar 19 66 den 1. juni ble det i medhold av § 57 i «Lov om bygningsvesenet av 22. februar 1924» med endringer av 28. februar 1947 og forskrifter for kart- og oppmålingsforretninger, holdt kart- og oppmålingsforretning over **parsell 3 av gr. 38 br. 132**

Forretningen er forlangt av **H.S.B. v/distriktssjefen i Drammens distrikt**

som har grunnbokshjemmel til eiendommen.

Forretningen ble administrert av **Eugen Senstered**

I nærvær av kartvitne **Ole Ree og Trond Haukeland**

38 14/11-67

1008 8362.61. R. A.

Ved forretningen møtte: <sup>1)</sup> Fred. Olsen - gnr. 38/4, Finn Sveia for N.S.B., Hopland - gnr. 38/133 og Voilestel kjeper av tomt 3.

Grensebeskrivelse (grensemål i meter)

Parsell 3 grenser i NNØ mot N.S.B. (0,50 fra forstetningsmur) fra rør (5017) 39,90 til rør (5016), i ØSØ og NNØ mot Fjellveien fra (5016) henholdsvis 0,99 til pkt. (5015) og 11,01 til rør (5003), i ØSØ mot tomt 1 fra (5003) 27,59 til gj.st. (75), i SØ mot gnr. 38/65,66 fra (75) 33,75 til v.jern (76), i VSV mot hovedbelet 38/132 fra (76) 47,32 til (5017) utgangspunktet.

Areal er 1535 m<sup>2</sup>.

Parsellen er godkjent utskilt i bygningsrådet.  
Parsellen består av gammel linjegrunn.

for oppmålingsjefen

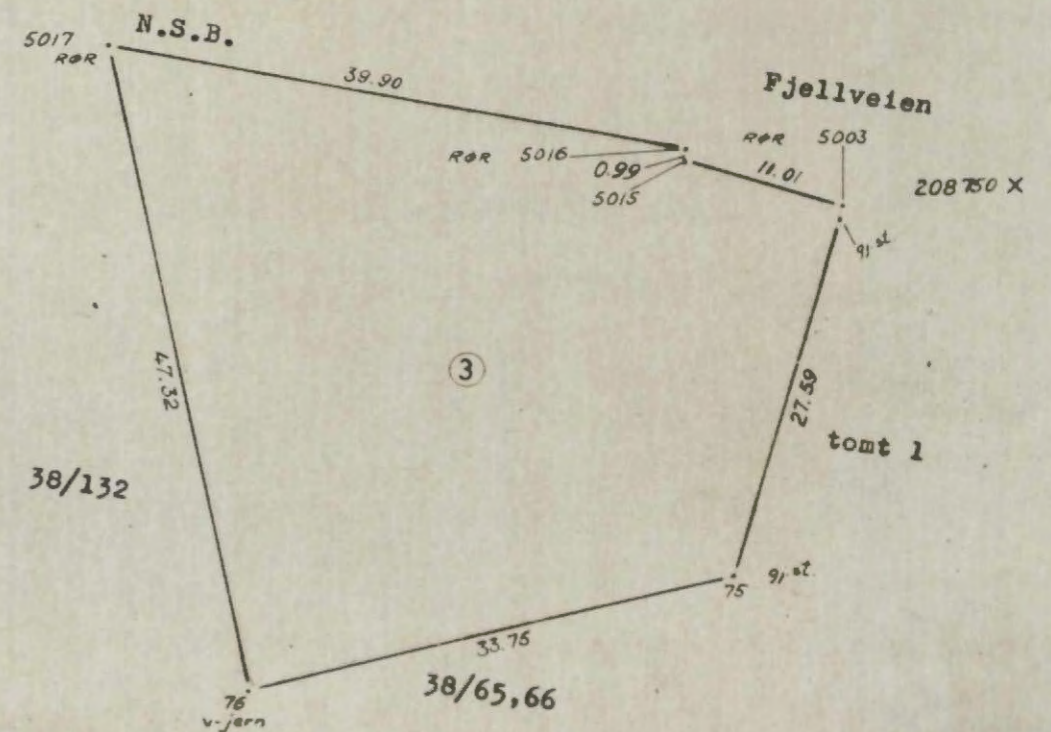
Asle Håland (sign)  
bom.

Eugen Sensterød (sign)  
adm.

Trond Haukeland (sign)  
vitne

M Å L E B R E V S K A R T over parsell 3 av gnr. 38 bnr. 132  
gitt gnr. 38 bnr.  
Areal = 1535 m<sup>2</sup> M = 1/500.

5003 rør	- 12 970,00	208 799,34
75 gj.st.	977,60	772,82
76 v.jern	13 010,44	765,04
5017 rør	19,54	811,48
5016 rør	12 980,45	803,48
5015 pkt.	980,54	802,51



ASKER OPPMÅLINGSVESEN, adm. 1/6-66.

<sup>1)</sup> Her føres navn og matrikelbetegnelse vedr. alle parter og naboer som møter, dessuten opplyses hvem som er forskriftsmessig innkalt, men ikke møter. Teksten videre redigeres av administrator. En bør omtale: Grensebefaring, hvem som har påvist eller anvist grensene, hvilke dokumenter det er henvisning til o. l. Videre kommer selve grensebeskrivelsen med arealoppgeve. Tilslutt eventuelle generelle tilføyelser.



I samsvar med «Lov om skylddeling av 20. august 1909» ble det også holdt

### SKYLDELINGSFORRETNING<sup>1)</sup>

for å fastsette skylden for parsellen.

Grensene er som beskrevet foran.

Parsellen skal anvendes til **byggetomt**

Skylden for den fraskilte del ble bestemt til<sup>2)</sup> **1 ere**

Hovedbølets gjenværende skyld utgjør **9 ere**

Den fraskilte del er gitt bruksnavnet

Vi erklærer at vi har utført forretningen etter beste skjønn og overbevisning for de 2 skylddelingsmennis vedkommende i henhold til gitt forsikring.

**Eugen Senstereð** (sign) **Asle Håland** (sign) **Trond Haukeland** (sign)

Påtegninger: <sup>3)</sup>

Dagbokført

som nr. 398 den 14/1 1967

ved A. J. ... Bærum ... - ...verombete

Fert ... Arkiv ... som ... 38 ... 346/32

Aeskrift i 444

For tinglysningen betalt kr. 20,-.

Parsellen har fått bnr. 346.

*Arne Christensen*  
*dfm.*

<sup>1)</sup> Hvis den utskilte del er større enn 2 dekar og parsellen ikke inngår i stadfestet reg.plan, skal fordelingen godkjennes av landbruksstyret.

<sup>2)</sup> Forretningen kan påenkes til overskjønn for såvidt angår skyldansettelsen. Krev om dette må være sendt tinglysningdommeren innen 3 måneder fra forretningens tinglysning.

<sup>3)</sup> F. eks. bygningrådets godkjenning av delingen, om adkomst o. l. Videre tinglysning. Her føres også rettelsar og sjourføringer.

# Kart- oppmålings- og skylddelingøforr. i Åsker

Gnr 38/13, gitt bnr. 244, gnr. 38/55 gitt bnr. 245, gnr. 39/80 - 501 <sup>og 502</sup> , gnr. 39/450 - 503	1961	3480
gnr. 39/450 gitt 504, gnr. 38/24 gitt 246, 247 og 248 Gnr. 38/14, 49, 115, 119, 127 gitt bnr. 255, 256, 257, 258 og 259 " 35/1, 2 og 3 gitt bnr. 11, 12, 13 og 14	1961	3481
Gnr. 35/1 gitt bnr. 15, gnr. 33/1, 2 og 22 gitt bnr. 32, 33, 34, 35 og 36. " 34/2, 21, 27 og 43, gitt bnr. 66, 67, 68, 69, 70 og 71.	1961	3482
Gnr. 33/2, 16, 13 og 1, gitt bnr. 37, 38, 39 og 40. Gnr. 34/55, 34, 41 og 1, gitt bnr. 72, 73, 74, 75 og 76. Gnr. 30/30, 6, 9 og 1 gitt bnr. 136, 137, 138 og 139.	1961	3483
Gnr. 30/1 gitt bnr. 140. Gnr. 28/12 gitt bnr. 146. Gnr. 29/1 og 27 gitt bnr. 65 og 66	1961	3484
Gnr. 1/1 og 21, gitt bnr. 216, 217, 218, 219, 220 og 221. Gnr. 26/29, 31, 19 og 12, gitt bnr. 62, 63, 64 og 65 " 24/2 gitt bnr. 82	1961	3485
Gnr. 24/10, 20 og 17, gitt bnr. 83, 84, 85, 86 og 87. " 23/6 gitt bnr. 86. Gnr. 2 bnr. 7, 72 og 111 gitt bnr. 190, 191 og 192	1961	3486
Gnr. 50/4, 1 og 6 gitt bnr. 163, 164 og 165. Målebrev bnr. 34. " 6/23 gitt bnr. 114 i Åsker.	1961	3487

3480 8/9 '61

ASKER KOMMUNE

Drammen 19	1203/1	
G. i. avd.	Avd: Drammen	Se

M Å L E B R E V

I henhold til ekspropriasjon av grunn til Drammensbanens dobbeltsporprosjekt i Asker kommune, utstedes herved målebrev omfattende skylddeling og oppmåling av de grunnarealer som avståes til dette anlegg.

Fradelingen er begjært av NSB i henhold til de avholdte skjønnsforretninger.

For nøyaktige mål vises til de utførte kart.

Det foretas skylddeling av parseller av flg. bruk:

Gnr. 38	bnr. 13	- eier: A. Christiansen	
" 38	" 55	- " : <del>Boff Svendsen</del> fru Aasne Bukholm	
" 39	" 80	- " : Hannah Groseth	
" 39	" 450	- " : Arthur Runar	
" 38	" 24	- " : Hannah Linderud	<i>Asker Kommune</i>
" 38	" 129	- " : Gunnar Eckhoff	
" 38	" 130	- " : Hans Madsen	
" 38	" 131	- " : Odd Karr	
" 38	" 69	- " : Jørgen Røed	
" 38	" 93	- " : Halvard Ingebretsen	

Av gnr. 38 bnr. 13 - skyld 42øre:

I nord-nordvest mot 54/1 i Bærum, i sydøst mot hovedbølet, og i sydvest mot 38/55.

Arealet er 393m<sup>2</sup>.

Parsellens skyld er 4 - fire - øre. *Bæst. 244*

Av gnr. 38 bnr. 55 - skyld 11øre:

I nordvest mot 54/1 i Bærum, i nordøst mot 38/13, og i sydøst mot hovedbølet.

Arealet er 673m<sup>2</sup>.

Parsellens skyld er 2 - to - øre. *Bæst. 245*

Av gnr. 39 bnr. 80 - skyld 4øre:

I nordvest mot NSB, i nord mot ekspr. areal av 54/1 i Bærum, i sydøst mot hovedbølet, i sydvest mot 39/450.

Arealet er 121m<sup>2</sup>.

Parsellens skyld er 1 - en - øre uten fradrag. *Bæst. 501*

T. 36  
Av gnr.39 bnr.80 - skyld 4ere:

I nord-nordvest og i sydøst mot hovedbølet, i sydvest mot 39/450.

Arealet er 16m<sup>2</sup>.

Parsellens skyld er 1 - en - øre uten fradrag. Brev. 502

Av gnr.39 bnr.450 - skyld 2ere:

I vest-sydvest og i nordvest mot hovedbølet, i nordøst mot

39/80, og i sydøst etter midte vei mot 39/375.

Arealet er 690m<sup>2</sup>.

Parsellens skyld er 1 - en - øre uten fradrag. Brev. 503

Av gnr.39 bnr.450 - skyld 2ere:

I vest og i nordvest mot NSB, i nordøst mot 39/80, og i sydøst mot hovedbølet.

Arealet er 704m<sup>2</sup>.

Parsellens skyld er 1 - en - øre. Brev. 504

Av gnr.38 bnr.24 - skyld 2ere:

I nordvest mot hovedbølet, i nord-nordvest mot 54/1 i Bærum, og i sydøst mot NSB.

Arealet er 82m<sup>2</sup>.

Parsellens skyld er 1 - en - øre uten fradrag. Brev. 246

Av gnr.38 bnr.24 - skyld 2ere:

I nord-nordvest og i vest-sydvest mot 38/128, i nord-nordvest mot 54/1 i Bærum, i sydøst mot NSB, og i sydvest mot hovedbølet.

Arealet er 387m<sup>2</sup>.

Parsellens skyld er 1 - en - øre uten fradrag. Brev. 247

Til denne parsellen kommer et areal på 22m<sup>2</sup>. tidligere linje grunn som sammen med ovennevnte parsell skal tillegges gnr.38 bnr.128.

Av gnr.38 bnr.24 - skyld 2ere:

I nord-nordvest mot 38/128, i nordøst - sydøst - og sydvest mot hovedbølet.

Arealet er 240m<sup>2</sup>.

Parsellens skyld er 1 - en - øre uten fradrag. Brev. 248

Dette er veggrunn som skal overføres til Bærum Kommune uten medbetaling.

T.37-38+22 = dette areal skal Bærum K. betale

Rust taust 37 linjegrunn

3394 Av gnr.38 bnr.24 - skyld 2ere:

I nordvest og nordøst mot hovedbelet, i sydøst mot NSB.

Arealet er 48m<sup>2</sup>.

Parsellens skyld er 1 - en - ere uten fradrag.

*Buu. 249*

3395 Av gnr.38 bnr.129 - skyld 7ere:

I nord-nordvest mot hovedbelet, i øst-sydøst mot NSB og i sydvest mot 38/130.

Arealet er 22m<sup>2</sup>.

Parsellens skyld er 1 - en - ere uten fradrag.

*Buu. 250*

3396 Av gnr.38 bnr.130 - skyld 6ere:

I nordvest mot hovedbelet, i nordøst mot 38/129, i øst-sydøst mot NSB, og i sydvest mot 38/131.

Arealet er 591m<sup>2</sup>.

Parsellens skyld er 2 - to - ere.

*Buu. 251*

3397 Av gnr.38 bnr.131 - skyld 6ere:

I sydvest og nordvest mot hovedbelet, i nordøst mot 38/130, og i øst-sydøst mot NSB.

Arealet er 506m<sup>2</sup>.

Parsellens skyld er 2 - to - ere.

*Buu. 252*

3398 Av gnr.38 bnr.69 - skyld 5ere:

I nordvest mot hovedbelet, i nordøst mot 38/132, i syd mot NSB, og i vest langs Billingstadveien.

Arealet er 901m<sup>2</sup>.

Parsellens skyld er 2 - to - ere.

*Buu. 253*

3399 Av gnr.38 bnr.93 - skyld 30ere:

I nordvest - øst-nordøst - nord-nordvest - og nordøst mot NSB, i syd-sydøst mot hovedbelet, og i sydvest mot 38/14 og 38/182.

Arealet er 1752m<sup>2</sup>.

Parsellens skyld er 7 - sju - ere.

*Buu. 254*

SLUTT.

for oppm.sjefen

Lars Østenstad (sign)

E. Sønsterød (sign)

vitne

I samsvar med kartprotokollen:

Asker oppmålingsvesen

*Knut Selø*

137

T.38

T.39

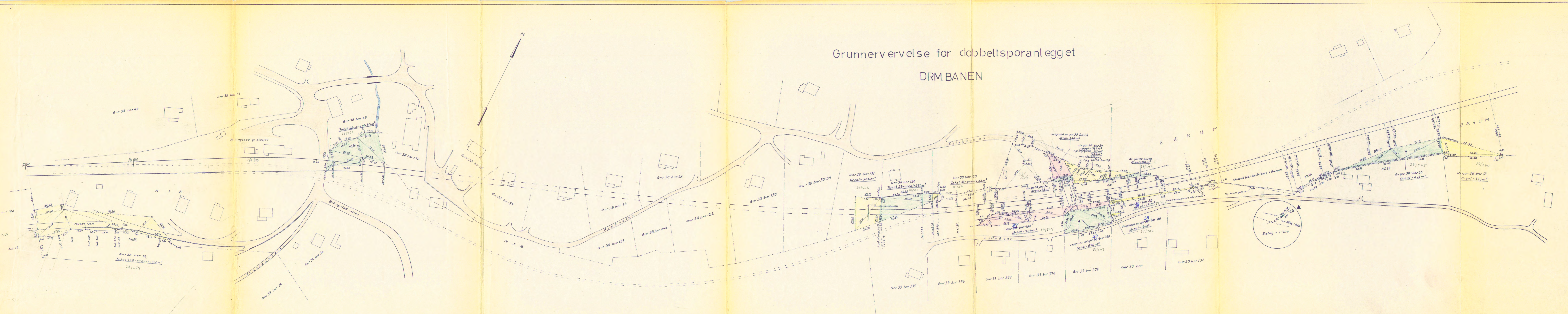
T.40

T.42

T.42A

Jordmester

Grunnervervelse for dobbeltsporanelegget  
DRM.BANEN



Drammenb.	
Verd. par.	19
Or.	1. ev.

1203/1

M Å L B R E V

I henhold til ekspropriasjon av grunn til Drammensbanens dobbeltsporanlegg i Asker kommune, utstedes herved målebrev omfattende skylddeling og oppmåling av de grunnarealer som avståes til dette anlegg.

Fradelingen er begjært av N.S.B. i henhold til de avholdte skjønnsforretninger.

For nøyaktige grensemål vises til de utførte karter.

Der foretages skylddeling av parseller av følgende bruk:

Gnr. 38	bnr. 14	- eier:	Valborg Andresen
"	38	" 49	- " Rolf Hjort Saksholm
"	38	" 115	- " Leif Gunnestad
"	38	" 119	- " Erling Bød
"	38	" 127	- " Ragnhild og Signe Olsen
"	35	" 1-2-3-	- " Reidar von Koss

Av gnr. 38 bnr. 14 - skyld 7 øre:

I NNW, NØ og SØ mot N.S.B.s tidligere begrensnig, i SV og SØ mot gnr. 38/182 og videre mot SØ mot hovedbølet.

Arealet er 1136 m<sup>2</sup>.

Parsellens skyld er 1 - en - øre.

*Bev. 255*

Av gnr. 38 bnr. 49 - skyld 20 øre:

I NV og N mot hovedbølet, i SSØ mot N.S.B.s tidligere begrensnig. Arealet er 91 m<sup>2</sup>.

Parsellens skyld er 1 - en - øre uten fradrag.

*Bev. 256*

Av gnr. 38 bnr. 115 - skyld 10 øre:

I SØ mot N.S.B.s tidligere begrensnig, i SV mot N.S.B.s eksproprieerte areal av gnr. 35/1, i VNV mot gammel vei-grunn, og i NV mot hovedbølet. Arealet er 1059 m<sup>2</sup>.

Parsellens skyld er 3 - tre - øre.

*Bev. 257*

T. 43  
T. 44  
T. 46  
F. 11. 22. 9. 58  
F. M.  
Jordbruk  
at fornuftig  
beholdt utdrag  
mot  
huv

8.5.16.29.2.58  
E.M. 29.2.58  
T.46  
F.11.29  
T.46  
Av gnr. 38 bnr. 119 - skyld 11 øre.

I Ø mot veigrunn rett linje, i SV mot N.S.B.s eksproprierte areal av gnr. 38/127 rett linje <sup>mot hovedbølet</sup> og i NV langs Aastadveien <sup>mot hovedbølet</sup> vestre side.  
Arealet er 201 m<sup>2</sup>.

Parsellens skyld er 1 - en - øre. *Bem. 258*

Av gnr. 38 bnr. 127 - skyld 10 øre.

T.46 B  
F.11.29  
T.46  
I NØ mot N.S.B.s eksproprierte areal av gnr. 38/119, videre i NØ og ØSØ mot gammel veigrunn, i S mot N.S.B.s eksproprierte areal av gnr. 35/1, videre i S mot gnr. 35/1, i VSV mot veigrunn og i NV mot hovedbølet på nordre side av Aastadveien og langs denne.

Arealet er 692 m<sup>2</sup>.

Parsellens skyld er 2 - to - øre. *Bem. 259*

Av gnr. 35 bnr. 1 (Parsell I) - skyld 1147 øre.

T.47  
I SV, SØ, SV og NV mot hovedbølet, i N mot N.S.B.s eksproprierte areal av gnr. 38/127, i NNØ mot gammel veigrunn, i NØ mot N.S.B.s eksproprierte areal av gnr. 38/115, i SØ og SSØ mot N.S.B.s tidligere begrensning.

Arealet er 2314 m<sup>2</sup>.

Parsellens skyld er 5 - fem - øre. *Bem. 11*

Av gnr. 35 bnr. 1 (Parsell II) - skyld 1147 øre.

T.47  
I VNV, NV, N, NØ og ØNØ mot hovedbølet etter rette linjer, i SSØ, S, SSØ og S mot N.S.B.s tidligere begrensning.

Arealet er 1464 m<sup>2</sup>.

Parsellens skyld er 3 - tre - øre. *Bem. 12*

Av gnr. 35 bnr. 1 (Parsell III) - skyld 1147 øre.

T.47  
I SØ, SSØ, ØNØ, S og videre etter rette linjer svingende mot SSØ mot hovedbølet, i VSV, og NV mot N.S.B.s tidligere begrensning. Arealet er 7414 m<sup>2</sup>.

Parsellens skyld er 15 - femten - øre. *Bem. 13*



Av gnr. 35 bnr. 1 (Parsell IV) - skyld 1147 øre.

3408

I ØSØ, Ø, SØ og SSØ mot N.S.B.s tidligere begrensning,  
i VSV, NNV, N og NNV mot hovedbølet etter rette linjer.  
Arealet er 1877 m<sup>2</sup>.

T. J. P.

Parsellens skyld er 4 - fire - øre. Bem. 14

---

SLUTT

For oppmålingsjefen  
Lars Østenstad (sign.)

bem.

Eugen Sønsterød (sign.)  
vitne

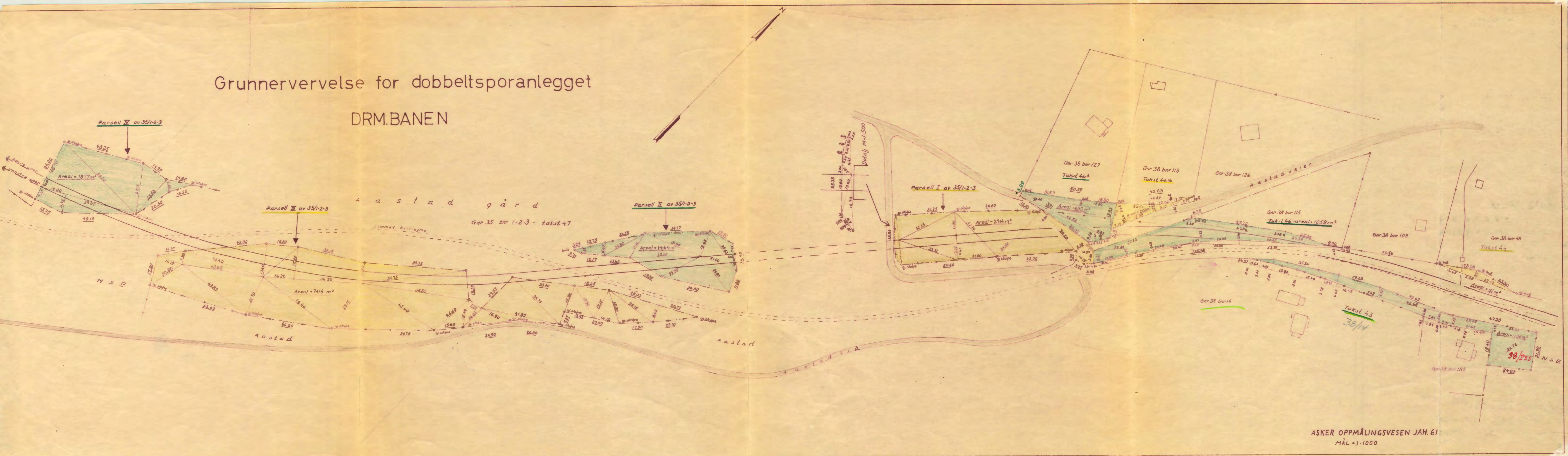
I samsvar med kartprotokollen:

Asker oppmålingsvesen

*Kuntzals*

# Grunnervervelse for dobbeltsporbanlegget

## DRM.BANEN



MÅLEBREV

I henhold til ekspropriasjon av grunn til Drammensbanens dobbeltsporanlegg i Asker kommune, utstedes herved målebrev omfattende skylddeling og oppmåling av de grunnarealer som avståes til dette anlegg.

Fradelingen er begjært av NSB i henhold til de avholdte skjønnsforretninger.

For nøyaktige grensemål vises til de utførte kart. Det foretas skylddeling av parseller av flg. bruk:

Gnr. 35 bnr.	1	- eier: Reidar von Koss
" 33 "	1	- " Jean Hartmann
" 33 "	2	- " Sverre Frogner
" 34 "	2	- " Ferd.A.Arild
" 34 "	21	- " Olaf Solberg - ikke utstøtning
" 34 "	27	- " Erling Ellefsen (Name Sæviings)
" 34 "	43	- " Dagny Margrethe Hansen
" 33 "	22	- " Kristian Ingebretsen
" 34 "	1	- " Asker kommune

Av gnr 35 bnr.1 - skyld 1147øre:

I nord og øst mot hovedbølet - i syd mot NSB - og i vest mot 33/1.

Arealet er 5455m<sup>2</sup>.

Parsellens skyld er 10 - ti - øre. *Bess. 15*

Av gnr.33 bnr.1 - skyld 773øre:

I vest mot 33/21 og hovedbølet - i nordvest mot hovedbølet - i syd - i øst - og i nordøst mot NSB - videre i syd mot 33/1 - og i sydvest mot 33/2 og mot NSB.

Arealet er 1505m<sup>2</sup>.

Parsellens skyld er 3 - tre - øre. *Bess. 32*

Av gnr.33 bnr.2 - skyld 504øre:

I sydøst mot hovedbølet og mot 34/2 - i nordvest mot NSB og i nordøst mot 33/1.

Arealet er 279m<sup>2</sup>.

Parsellens skyld er 1 - en - øre uten fradrag. *Bess. 33*

T. 50  
Av gnr.34 bnr.2 - skyld 39øre:

I øst mot hovedbelet - i syd og i øst mot 34/16 - i syd og i vest mot NSB.- og i nordvest mot 33/2.

Arealet er 162m<sup>2</sup>.

Parsellens skyld er 1 - en - øre. *Bev. 66*

3412

Av gnr.33 bnr.2 - skyld 504øre:

I syd og vest mot hovedbelet - og i øst mot NSB.

Arealet er 407m<sup>2</sup>.

Parsellens skyld er 1 - en - øre. *Bev. 34*

3413

M.O. 30.11.57  
T. 51  
Av gnr.34 bnr.43 - skyld 9øre:

I vest og nordvest mot hovedbelet - og i sydøst mot NSB.

Arealet er 733m<sup>2</sup>.

Parsellens skyld er 3 - tre - øre. *Bev 67*

3414

T. 52  
Av gnr.34 bnr.21 - skyld 30øre:

I nordvest mot NSB - i nord mot 34/16 - i øst mot hovedbelet - og i sydvest mot 34/27.

Arealet er 545m<sup>2</sup>.

Parsellens skyld er 1 - en - øre. *Bev. 68*

3415

Av gnr.34 bnr.27 - skyld 10øre:

I vest mot NSB - i nordøst mot 34/21 - og i sydøst og syd mot hovedbelet.

Arealet er 1991m<sup>2</sup>.

Parsellens skyld er 3 - tre - øre. *Bev. 69*

3416

Av gnr.34 bnr.27 - skyld 10øre:

I vest-nordvest mot NSB - i nordøst mot hovedbelet - i syd og øst-sydøst mot 33/3 - og i sydvest mot 33/1.

Arealet er 38m<sup>2</sup>.

Parsellens skyld er 1 - en - øre uten fradrag. *Bev. 70*

3417

T. 53  
Av gnr.33 bnr.1 - skyld 773øre:

I vest mot NSB - i nordøst mot 34/27 - i øst og nordøst mot 33/3-videre i øst mot hovedbelet - og i syd mot 33/2.

Arealet er 1114m<sup>2</sup>.

Parsellens skyld er 2 - to - øre. *Bev. 35*

3418

AV gnr.33 bnr.22 - skyld 5øre:

I øst mot NSB - i syd mot 34/1 - og i vest og nordvest mot hovedbelet.

Arealet er 25m<sup>2</sup>.

Parsellens skyld er 1 - en - øre uten fradrag. *Buu. 36*

AV gnr.34 bnr.1 - skyld 132øre:

I øst mot NSB - i syd mot 33/16 - i vest mot hovedbelet - og i nord mot 33/22.

Arealet er 159m<sup>2</sup>.

Parsellens skyld er 1 - en - øre uten fradrag. *Buu. 71*

SLUTT

for oppm.sjefen


Lars Østenstad (sign)

~~E. Sansterad (sign)~~  
vitne

I samsvar med kartprotokollen:

Asker oppmålingsvesen

*Knut Nilsen*



Grunnervervelse for dobbeltsporanlegget  
 DRM.BANEN

3483

## ASKER KOMMUNE

879.61

Drammens dobbeltspora		Overing. Jnr. 19		Sak: 1703/1	
G.	L. avd.	Asd.	Drammen	M.	

## I MÅLEBREV

I henhold til ekspropriasjon av grunn til Drammensbanens dobbeltsporanlegg i Asker kommune, utstedes herved målebrevet omfattende skylddeling og oppmåling av de grunnarealer som avståes til dette anlegg.

Fradelingen er begjært av N.S.B. i henhold til de avholdte skjønnsforretninger.

For nøyaktige grensemål vises til de utførte Karter. Der foretas skylddeling av parseller av følgende

bruk:

Gnr. 33	bnr. 2	- eier:	Sverre Frogner
" 33	" 16	- "	Asker kommune
" 33	" 13	- "	Karl Haugen
" 34	" 55	- "	" "
" 34	" 34	- "	Kåre Kristiansen
" 34	" 41	- "	Kr. Kristiansen
" 34	" 1	- "	Asker kommune
" 34	" 40	- "	Bertha Fossum
" 30	" 30	- "	Emil Jessen
" 30	" 6	- "	Martin Hvalstad
" 30	" 9	- "	Oslo kommune
" 30	" 1	- "	Kjell Hvalstad
" 33	" 1	- "	Jean Hartmann

ikke påført i alle  
arealer (Ded Hartmann  
brua)

Av gnr.33 bnr.2 - skyld 504øre:

I vest mot NSB - i nord mot 33/1 - og i øst og sydøst mot hovedbølet.

Arealet er 258m<sup>2</sup>.

Parsellens skyld er 1 - en - øre. Buu. 37

Av gnr.33 bnr.16 - skyld 6øre:

I vest mot hovedbølet - i nord mot 34/1 - i øst mot NSB - og i syd mot 33/13.

Arealet er 512m<sup>2</sup>

Parsellens skyld er 1 - en - øre. Buu. 38

T. 56<sup>A</sup>  
Jordbru  
Av gnr.33 bnr.13 - skyld 4øre:

I vest mot hovedbølet - i nord mot 33/16 - i øst mot NSB - og i syd mot 34/55.

3423

Arealet er 432m<sup>2</sup>.

Parsellens skyld er 1 - en - øre. *Bæst. 39*

T. 56<sup>B</sup>  
Jordbru  
Av gnr.34 bnr.55 - skyld 6øre:

I vest mot hovedbølet - i nord mot 33/13 - i øst mot NSB - og i syd mot 34/34.

3424

Arealet er 316m<sup>2</sup>.

Parsellens skyld er 1 - en - øre. *Bæst. 72*

T. 57<sup>A</sup>  
Jordbru  
Av gnr.34 bnr.34 - skyld 8øre:

I vest mot hovedbølet - i nord mot 34/55 - i øst mot NSB - og i syd-sydvest mot 34/1 og 34/41.

3425

Arealet er 627m<sup>2</sup>.

Parsellens skyld er 1 - en - øre. *Bæst. 73*

T. 58  
Jordbru  
Av gnr.34 bnr.41 - skyld 4øre:

I vest mot hovedbølet - i nord-nordøst mot 34/34 - i øst mot gl. veigrunn på 34/1 - og i syd mot 34/1.

3426

Arealet er 27m<sup>2</sup>.

Parsellens skyld er 1 - en - øre uten fradrag. *Bæst. 74*

T. 59  
Jordbru  
Av gnr.34 bnr.1 - skyld 132øre:

I vest mot Solstadveien - i nord og videre i vest mot 34/41 - i øst mot NSB - og i syd mot adkomstvei til Hartmann pensj.skole.

3427

Arealet er 385m<sup>2</sup>.

Parsellens skyld er 1 - en - øre. *Bæst. 75*

T. 59  
Jordbru  
Av gnr.34 bnr.40 - skyld 3øre:

3428

I vest mot hovedbølet - i nord mot adkomstvei til Hartmann pensj. skole - og i øst mot NSB.

Arealet er 1227m<sup>2</sup>.

Parsellens skyld er 1 - en - øre. *Bæst. 76*

T. 48<sup>a</sup>  
Av gnr.33 bnr.1 - skyld 773øre:

3429

I nordvest og øst mot hovedbølet - i sydøst mot 30/1 og i sydvest mot NSB.

Arealet er 473m<sup>2</sup>.

Parsellens skyld er 1 - en - øre. *Bæst. 40*



3420  
Av gnr.30 bnr.1 - skyld 386øre:

I sydvest langs Hvalstadveien - i nord-nordvest mot NSB og 33/1 - og i øst-nordøst og syd-sydøst mot hovedbølet. *T.48*  
Arealet er 966m<sup>2</sup>.

Parsellens skyld er 1 - en - øre. *Bev. 136*

3431  
Av gnr.30 bnr.30 - skyld 4øre:

I vest mot hovedbølet - i nord mot veigrunn - i øst mot veigrunn på 30/6. *T.60*

Arealet er 139m<sup>2</sup>.

Parsellens skyld er 1 - en - øre uten fradrag. *Bev. 137*

3432  
Av gnr.30 bnr.6 - skyld 50øre:

I vest mot 30/30 - i nord mot veigrunn - i øst mot NSB - i syd mot 30/9 - og i sydvest mot hovedbølet. *T.59<sup>A</sup>*

Arealet er 189m<sup>2</sup>.

Parsellens skyld er 1 - en - øre uten fradrag. *Bev. 138*

3433  
Av gnr.30 bnr.9 - skyld 9øre:

I sydvest mot hovedbølet - i nord mot veigrunn på 30/6 - og i øst mot NSB. *T.61*

Arealet er 54m<sup>2</sup>.

Parsellens skyld er 1 - en - øre uten fradrag. *Bev. 139*

SLUTT

for oppm.sjefen

Lars Østenstad(sign)

E.Sønsterød(sign)

vitne

I samsvar med kartprotokollen:

Asker oppmålingsvesen

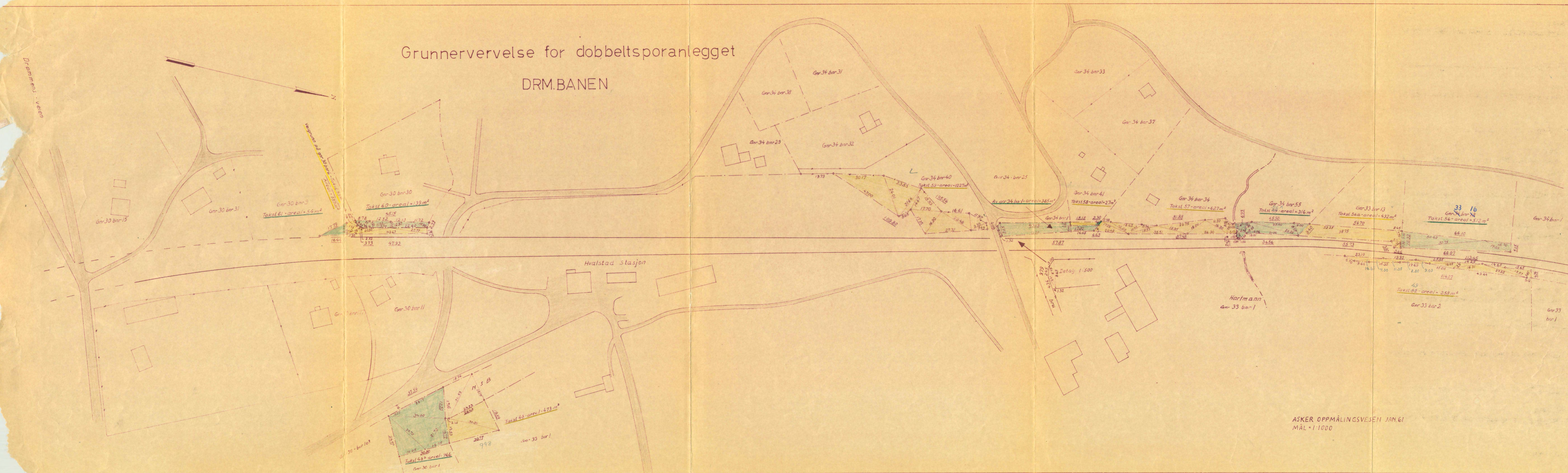
*Knut Balg*

*T.48*  
*T.60*  
*T.59<sup>A</sup>*  
*T.61*  
*Fordum Fordum*

Drammens velen

# Grunnervervelse for dobbeltsporanlegget

## DRM.BANEN



ASKER OPPMÅLINGSVESEN JAN 61  
MÅL = 1:1000

M Å L E B R E V

I henhold til ekspropriasjon av grunn til Drammensbanens dobbeltsporprosjekt i Asker kommune, utstedes herved målebrev omfattende skylddeling og oppmåling av de grunnarealer som avståes til dette anlegg.

Fradelingen er begjært av NSB i henhold til de avholdte skjønnsforretninger.

For nøyaktige mål vises til de utførte kart.

Det foretas skylddeling av parseller av flg. bruk:

Gnr.30 bnr.	1	- eier:	Kjell Hvalstad
" 28 "	12	- " :	Reidar Holmen
" 29 "	1	- " :	Reidar Holmen
" 1 "	1	- " :	Staten v/Kirke-og uv.deptet
" 1 "	21	- " :	Frimann Sørli
" 29 "	27	- " :	C.R.Kierulf 697491

Av gnr.30 bnr.1 - skyld 385øre:

I vest mot hovedbølet - i nord mot Otto Valstads vei -  
i øst mot NSB - og i syd mot 28/12.

Arealet er 1538m<sup>2</sup>.

Parsellens skyld er 2 - to - øre. Brev. 140

Av gnr.28 bnr.12 - skyld 77øre:

I vest-sydvest mot hovedbølet - i nord mot 30/1 -  
i øst-nordøst mot NSB - og i syd mot hovedbølet.

Arealet er 2609m<sup>2</sup>.

Parsellens skyld er 5 - fem - øre. Brev. 146

Av gnr.29 bnr.1 - skyld 396øre:

I vest og nord mot hovedbølet - videre i nord mot 29/27-31  
- i øst mot NSB - og i syd mot 1/1.

Arealet er 1427m<sup>2</sup>.

Parsellens skyld er 3 - tre - øre. Brev. 65

Av gnr. 29 bnr.27 - skyld 55øre:

I syd mot 29/1 og NSB - i nord-nordvest og nord-nordøst  
mot hovedbølet.

Arealet er 51m<sup>2</sup>.

Parsellens skyld er 1 - en - øre uten fradrag. Brev. 66

T.62  
F.M. av 22.1.59

Fordus

T.63

Fordus

M.O. nr. 43  
Under artikkel

Av gnr.1 bnr.1 - skyld 605øre:

I vest mot hovedbølet - i nord mot 29/1 - i øst mot NSB -  
og i sydvest og syd mot bygget grunn av 1/1 (firknene Lund)  
Arealet er 1449m<sup>2</sup>.

Parsellens skyld er 5 - fem - øre. *Bec. 216*

3439

Av gnr.1 bnr.1, bygget grunn av Prestegården 1/1 -skyld 605øre:

I vest - nord og nordøst mot hovedbølet - i øst mot NSB -  
og i syd mot hovedbølet.

Arealet er 1505m<sup>2</sup>.

Parsellens skyld er 5 - fem - øre. *Bec. 217*

3439

Av gnr.1 bnr.1 - skyld 605øre:

I vest mot hovedbølet - i nord mot bygset grunn av 1/1 -  
og i øst-sydøst mot NSB.

Arealet er 776m<sup>2</sup>.

Parsellens skyld er 2 - to - øre. *Bec. 218*

3440

Av gnr.1 bnr.1 - skyld 605øre:

I nordvest mot hovedbølet - i øst-sydøst mot NSB - og i syd  
mot hovedbølet. Parsellen skal nyttes som veigrunn.

Arealet er 87m<sup>2</sup>.

Parsellens skyld er 1 - en - øre uten fradrag. *Bec. 219*

3441

Av gnr.1 bnr.1 - skyld 605øre:

I vest-nordvest mot NSB - i øst mot hovedbølet - og i syd-  
sydvest mot 1/21. Parsellen ligger øst for jernbanelinjen.

Arealet er 1782m<sup>2</sup>.

Parsellens skyld er 6 - seks - øre. *Bec. 220*

3442

Av gnr.1 bnr.21 - skyld 40øre:

I vest mot NSB - i nord mot 1/1 - i øst - ~~markskrogskyld~~ og  
nordøst mot hovedbølet - og i sydøst mot henholdsvis 26/1-  
26/27 - 26/30 - og 26/29.

Arealet er 12364m<sup>2</sup>.

Parsellens skyld er 20 - tjue - øre. *Bec. 221*

3443

SLUTT

for oppm.sjefen

Lars Østenstad (sign) E. Sønsterød (sign)

I samsvar med kartprotokollen:

vitne

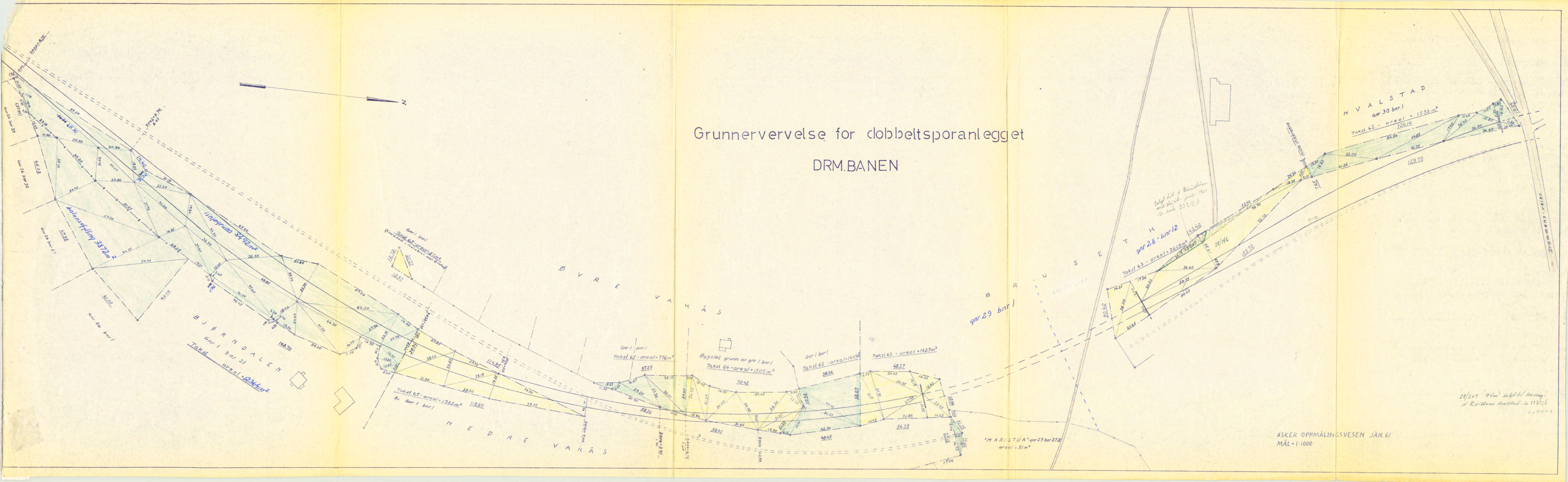
Asker oppmålingsvesen

*Kim Wal*

T. 64 865

T. 66 067

# Grunnervervelse for dobbeltsporanelegget DRM.BANEN



ASKER OPPMÅLINGSVESEN JAN. 61  
MÅL = 1:1000

28/207 94 m² solgt til svring.  
H. Ruistuen Hvalstad. 22.11.1929

M Å L E B R E V

I henhold til ekspropriasjon av grunn til Drammensbanens dobbeltsporanlegg i Asker kommune, utstedes herved målebrev omfattende skylddeling og oppmåling av de grunnarealer som avståes til dette anlegg.

Fradelingen er begjært av NSB i henhold til de avholdte skjennsforretninger.

For nøyaktige mål vises til de utførte kart.

Det foretas skylddeling av parseller av flg. bruk:

Gnr.26	bnr. 29	-	eier:	Roald Hovind
"	26	"	31	- " : Gunnar Petterson (11mvaq)
"	26	"	19	- " : Erling Clarholm
"	26	"	12	- " : Knut Kolerud
"	24	"	2	- " : Carl Borgen

Av gnr.26 bnr.29 - skyld 6øre:

I nordvest mot NSB, i sydøst mot hovedbøl, i sydvest mot 26/31.

Arealet er 25m<sup>2</sup>.

Parsellens skyld er 1 - en - øre uten fradrag. *Bev. 62*

Av gnr.26 bnr.31 - skyld 7øre:

I vest-nordvest mot NSB, i nordøst mot 26/29, i sydøst mot 26/31.

Arealet er 60m<sup>2</sup>.

Parsellens skyld er 1 - en - øre uten fradrag. *Bev. 63*

Av gnr.26 bnr.19 - skyld 6øre:

I sydvest og nordvest mot hovedbelet, i øst-nordøst mot 26/14, i øst-sydøst mot NSB, og i syd-sydvest mot 26/12.

Arealet er 249m<sup>2</sup>.

Parsellens skyld er 1 - en - øre uten fradrag. *Bev. 64*

Av gnr.26 bnr.12 - skyld 2øre:

I nordvest mot hovedbelet, i nord-nordøst mot 26/19, i sydøst - syd - og sydøst mot NSB, i vest-sydvest mot 26/8.

Arealet er 231m<sup>2</sup>.

Parsellens skyld er 1 - en - øre uten fradrag. *Bev. 65*

M.o.  
18.11.58  
fordene

M.o. 31  
1958-58  
fordene

T.68  
F.M. 20.5.61  
fordene

T.69  
F.M. 20.5.61  
fordene

3448  
Av gnr.24 bnr.2 - skyld 9øre:

I nordvest mot hovedbelet, i nordøst mot 26/33, og i sydøst og sydvest mot NSB.

Arealet er 982m<sup>2</sup>.

Parsellens skyld er 1 - en - øre.

*Bem. 82*

SLUTT.

for oppm.sjefen

Lars Østenstad(sign)

E.Sønsterød(sign)

vitne

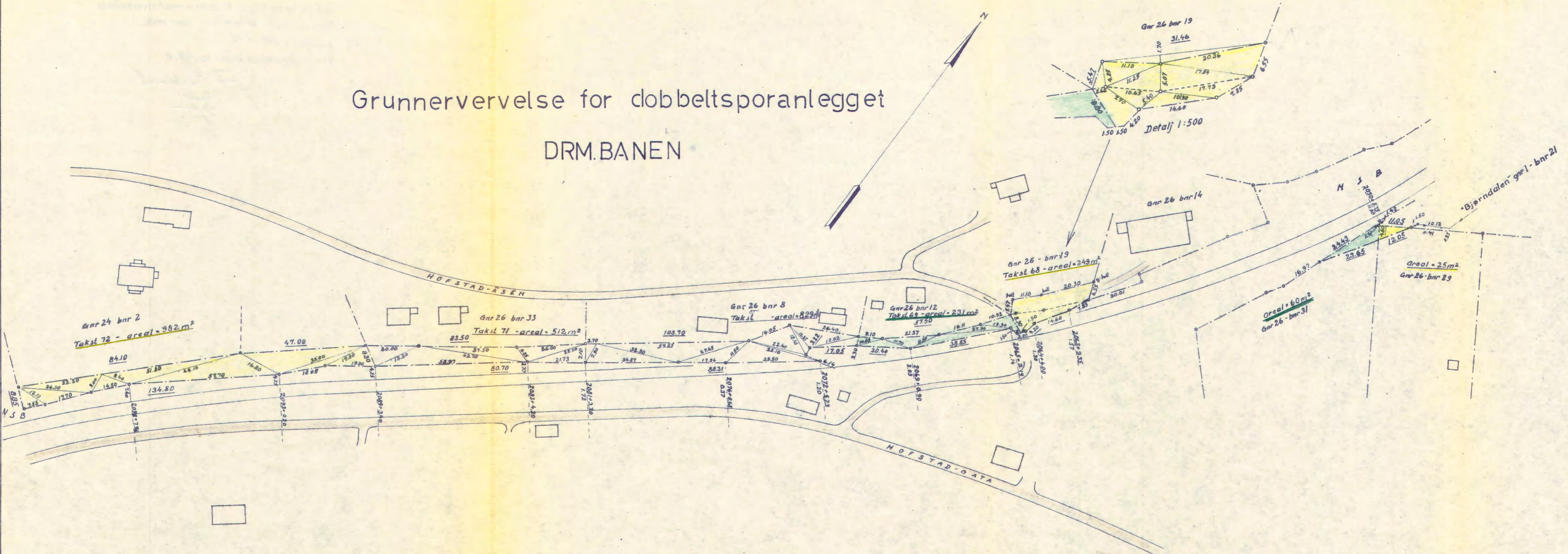
I samsvar med kartprotokollen:

Asker oppmålingsvesen

*Knut Solis*

# Grunnervervelse for dobbeltsporanlegget

## DRM.BANEN



ASKER OPPMÅLINGSVESEN JAN.61  
MÅL = 1:1000



Drammen dist.  
Eiendoms kontor

Dok. Drammenbanen

Asker - Røyken

Asker - kommune

S K J Ö T E .

1109

Undertegnede, Jacob Dybwad, L. K. Dybwad og E. Knudtzon, skjöter og overdrar herved eiendommen

gnr. 6 bnr. 108 av skyld 1 öre i Asker

til

Norges Statsbaner ved distriktsjefen i Drammen distrikt.

Kjøpesummen utgjör kr. 349,50 og skal betales kontant mot skjöte fritt for pengeheftelser.

Alle omkostninger ved overdragelsen betales av Statsbanene.

Oslo, 31.12.58.

Jacob Dybwad  
Jacob Dybwad

L. K. Dybwad  
L. K. Dybwad

E. Knudtzon  
E. Knudtzon

Det bekreftes at skjöteutstederne egenhendig har skrevet under dette skjöte i vårt nærvar og at de alle er over 21 år.

1. Jacob Dybwad
2. Adeline Dybwad

**Dagbokført**

som nr. 546 den 27 2 1959

ved Asker og Vestre Bærum sorenskriverembete

Ført inn i grb. Asker som vedk. gnr. 6 bnr. 108

Avskrift i A 2

Før tinglysningen betalt kr. 2.-

Tinglyste heftelser vil på forlangende bli anmerket mot lovbestemt gebyr kr. 2.

*Handwritten signature*

63/89

Det anmerkes pr. 31/3 1959

som kommer fra hovedballet brnr. 2      hviler end  
dokumenter omh. bl. a. ~~reise~~ vann, grunnavståelse, ~~reisende~~  
~~reisende~~ ~~reisende~~, hvilke hettelser spesifiseres på forlangend

*Arne Moe*  
*gen.*

1546

149  
210/5  
**ASKER**.....**HERRED**

# MÅLEBREV

over

parsell..... av g.nr. 6..... b.nr. 2.....

utstedt av oppmålingssjefen i henhold til  
kart- og oppmålings- samt skylddelingsforretning

---

29/9-58.

Oppmålingssjefens arkiv

J.nr. 176/58.

L.nr.

T.nr.

K.nr.

1437 6/11-58

1218  
Mandag den 29. sept. 19 58 ble i henhold til Lov om skyld-  
deling m. v. av 20. august 1909, § 11 holdt skylddelingsforretning over

gården  
g.nr. 6 Kullebund av skyld mark 2.41 i Asker  
b.nr. 2 herred

Forretningen er forlangt av

Norges Statsbaner v/ distriktsjefen  
i Drammen distrikt på vegne av Jacob Dybwad -  
som har grunnlaget og E. Knutson som er forlangt delt.

Forretningen ble administrert av oppmålingsjefen i overvær av vitnene

XXXXXXXXXX

Lars Østenstad

Knut Sæle

Av vitnene — som begge er oppført i utvalget for skjønnsmenn — har følgende gitt forsikring som skjønnsmenn:

Fremmøte.<sup>1)</sup>

For N. S. B. møtte Einar Wahl.

Fradelingen gjelder:<sup>2)</sup>

Parsell for omlegging av jernbanespor.

Parsellens begrensning mot nabogrunn følger de gamle grenselinjer. Mot hovedbruket begrenses den av de nye delelinjer i samsvar med bygningsrådets vedtak.

Parsellen skal anvendes til

Skylden for den fraskilte del ble bestemt til

Hovedbølets gjenværende skyld utgjør

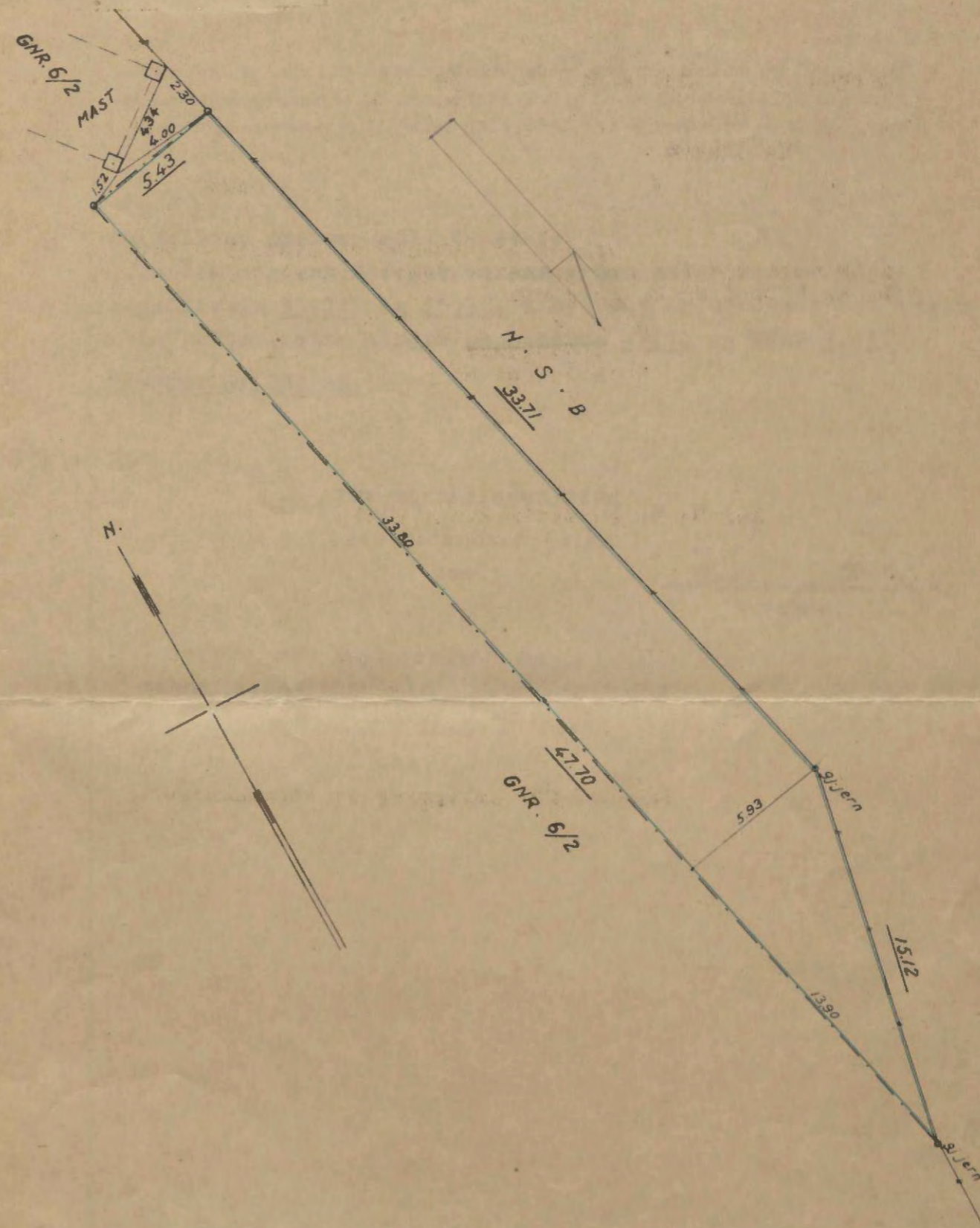
Den fraskilte del er gitt bruksnavnet

Partene ble gjort kjent med at forretningen kan på-ankes til overskjønn, for så vidt angår skyldansettelsen, og at krav herom må være fremsatt til sorenskriveren (herredsskriveren) innen 3 måneder fra denne forretnings tinglysning

Vi erklærer at vi har utført forretningen etter beste skjønn og overbevisning, for kartvitnenes vedkommende i henhold til gitt forsikring.

<sup>1)</sup> Her påføres navn samt g.nr. og b.nr. vedr. alle parter og naboer som møter, dessuten opplyses hvem som er forskriftsmessig innkalt, men ikke møter.

<sup>2)</sup> Utfylles med f.eks.: Parsell nr., del av e.l., samt med henvisning til godkjent reguleringsplan og/eller bygningsrådets (reguleringsrådets) sak nr.



ASKER OPPMÅLINGSVESEN  
MÅLEBREVSKART

MÅL = 1/200

Oppmålingsjef:

*Odd Arvidsen*  
b.m.

REGULERING: KULLEBUND

Tomt for omlegging av jern-  
Gnr. 6 bnr. banespor

Av bnr. 2

Areal = 233 m<sup>2</sup>.

Adm. Ød.  
29/9-58.

Det ble samtidig holdt kart- og oppmålingsforretning over den fraskilte del i henhold til Lov om bygningsvesenet av 22. februar 1924 § 57 og Lov av 28. februar 1947 om endring i lov om bygningsvesenet av 22. februar 1924 §§ 57, 57 a og Forskrifter for kart- og oppmålingsforretninger.<sup>1)</sup>

Parsellens grenser målt i meter:

I nordøst og øst mot Jernbanens grunn etter rette linjer henholdsvis 33,71 og 15,12, i sydvest og nordvest mot hovedbølet etter rette linjer henholdsvis 47,70 og ~~5,43~~ 5,43.

Arealet er 233 m<sup>2</sup>.

for oppmålingsjefen

Lars Østenstad (sign.)

bem.

Knut Sævi  
vitne.

I samsvar med kartprotokollen:

Asker oppmålingsvesen, den 31/10 - 58.

Knut Sævi  
bem.

<sup>1)</sup> Teksten videre redigeres av oppmålingsjefen (jfr. forskriftenes § 8, 2). En bør omtale: Grensebefaring, hvis sådan er foretatt, hvem som har påvist eller anvist grensene, hvilke dokumenter det er henvist til. e. l. Videre kommer grensebeskrivelse med arealoppgave og tilslutt eventuelle generelle tilføyelser.

Påtegninger: <sup>1)</sup>

Dagbokført

som nr. 1437 den 6/11 1958

ved Asker og Vestre Bærum sorenskriverembete

Ført inn i grb. *Asker* som vedk. *gen. 6 linn. 2*

Avskrift i A 1

For tinglysningen betalt kr. 5.-

Parsellen har fått bnr. 108

*Liv Blund*  
*Gen*

<sup>1)</sup> F.eks. Bygningsrådets godkjenning av delingen, om atkomst e. l., samt tinglysningen. På denne side påføres eventuelle rettelsener eller ajourføringer.

## S K J Ö T E

Undertegnede, Maren Lundström, født 2/3 1891 skjøter og overdrar herved

EIENDOMMEN GNR 6 BNR 112 AV SKYLD MARK O.OI I ASKER

TIL

NORGES STATSBANER VED DISTRIKTSJEFEN I DRAMMEN DISTRIKT

Kjøpesummen utgjør kr. 604.50 og skal betales kontant mot tinglyst skjöte fritt for pengeheftelser.

Alle omkostninger ved overdragelsen betales av Statsbanene.

Asker, 8/3 1961

*Maren Lundström*  
Maren Lundström

Det bekreftes at Maren Lundström egenhendig har skrevet under dette skjöte i vårt nærvær, og at hun er over 21 år.

1. *Ragnar Fredriksen*

2. *Paul Holbroske Fredriksen*

## Dagbokført

som nr. 1221 den 23/3 1961

ved Asker og Vestre Dærum sorenskriverembete

For hen i g. *Asker* som vedk. *gnr. 6 bnr. 112*

Avskilt i A 15

For tinglysningen betalt kr. 5.-

Tinglyste heftelser vil på forlangende bli anmerket mot lovbestemt gebyr kr. .





Som kommende fra hovedballet bnr. 3 hviler endel dokumenter omh. bl. a. veie, vann, grunnavståelse, eiendommens benyttelse, hvilke heftelser spesifiseres på forlangende.

*P. W. Jensen*  
*dfm.*

## S K J Ö T E

Undertegnede E. Knudtzon, Jacob Dybwad og L. K. Dybwad skjöter og overdrar herved

EIENDOMMEN GNR 6 BNR 113 AV SKYLD MARK 0.03 I ASKER

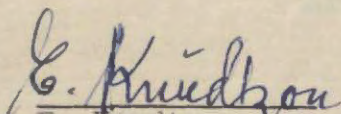
TIL

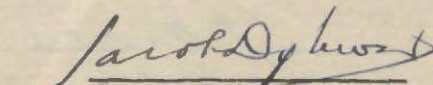
NORGES STATSBANER

Kjøpesummen utgjör kr. 2 811.- og betales kontant mot tinglyst skjöte fritt for pengeheftelser.

Alle omkostninger vedrørende overdragelsen betales av Statsbanene.

Oslo, 23 MARS 1961

  
E. Knudtzon

  
Jacob Dybwad

  
L. K. Dybwad

Vi bekrefter at E. Knudtzon, Jacob Dybwad og L. K. Dybwad har underskrevet dette skjöte i vårt nærvær og at de er over 21 år.

1. Oddlang Olsen

Dagbokført

som nr. 1430 den 8/4 1961

2. Reinhold Dahl Vinge

ved Asker og Vestre Eærum sorenskriverembete

Ført inn i g.b. Asker som vedk. gen. 6 km.

Avekriit i A 15

113

För tinglysningen betalt kr. 10.-

1. Som kommende fra hovedbøllfet brnr. 22, hviler endel dokumenter omh. bl. a. vaie, vann, grunnavståelse, eiendommens benyttelse, hvilke henfelses spesifiseres på forlangende.



8 APR 1961

Som kommende fra bnr. 22:

2. Obligasjon dgbf. 29/5 1947 til depotsjef T.Ravn for kr. 250.000,-  
Pa nt tillike i bnr. 2,4,15 og 23.  
./. 10/1 1928 Tiltrspt. Den norske Creditbank. Avl. kr. 50.000,-
3. Obligasjon dgbf. 10/1 1948 til Den norske Creditbank for kr. 150.000,-  
i nærv. m.fl. bruk.
4. Obligasjon dgbf. 21/1 1949 til depotsjef T.Ravn for kr. 100.000,- i  
nærv. m.fl. bruk.
5. Obligasjon dgbf. 7/12 1959 til depotsjef Thore Thoresen for kr. 20.000,-  
i nærv. m.fl. bruk.

*E. Ravn Jensen  
dgbf.*

198/61

Det attesteres at de under nr. 2.3.4.5  
anm. heftelse ~~n~~ er avlyst.

Gebyr kr. 0,- betalt.

Asker og Vestre Bærum sorenskriverembete. 815-1961

*J. Brække  
dgbf.*

# Overenskomst.

Undertegnede Eier af Brugs No. 4 under Gaards No. 6, Kullebunden,  
i Asker Thinglag Marit Olesens vorge G. Blakstad  
og sektionsingeniør N. Vogn Nielland paa Jernbanens Vegne er

blevne enige om følgende Grændseregulering:

Paa jernbanens høires side mellem  
Km. 25.36 og Km. 25.355 flyttes jernbanens  
gærde som vist med rød farve paa  
vedhæftede rids af Konduktørkartet,  
dateret 23/11 1907. -

De krav, der staaar paa den af  
jernbanen erhvervede grund, og  
som eieren ønsker at benytte,  
bliver af denne fjernet inden 1<sup>ste</sup> mai  
1908. -

Skylddeling foretages ikke. -  
(3.8 ar à Kr. 4.00). -

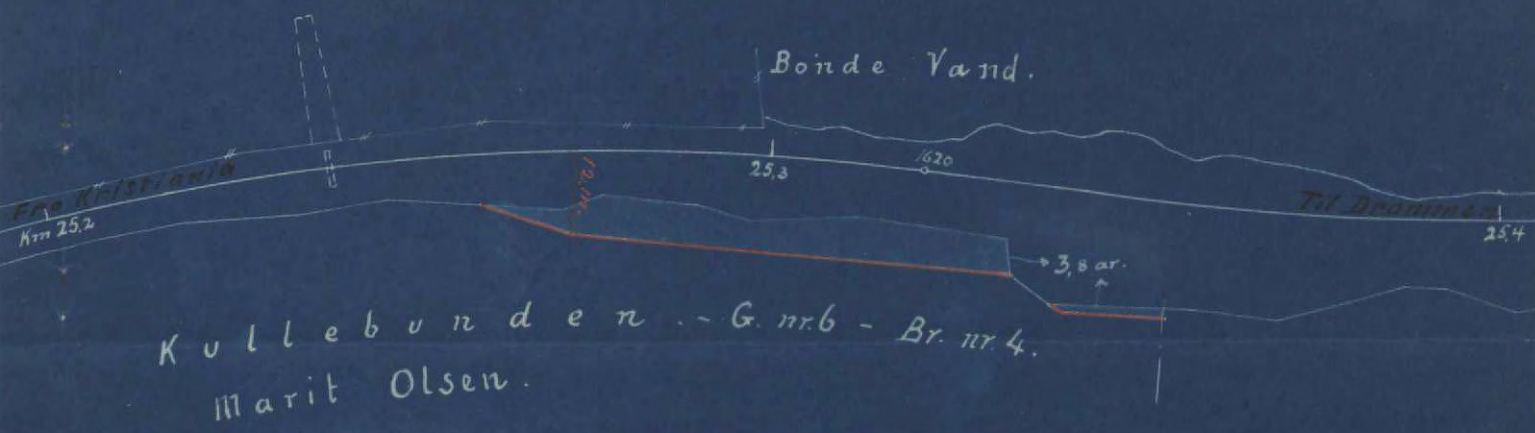
Som Erstatning for denne Grændseregulering har Undertegnede Marit  
Olesens af Jernbanen modtaget Kr. 15.20, skriver Femten kroner  
og tyve ars, hvorfor særlig Kvittering er meddelt.

Drammen 22. de jannuar 1908.  
Paa Jernbanens Vegne

N. Vogn Nielland

Paa Marit Olesens Vegne  
G. Blakstad  
vorge.

B.15257.84



Drammen 21/1-08.  
M. H. Sæviand

23/11-07  
 et

# Overenskomst.



Undertegnede Eier af Brugs No. 15 under Gaards No. 6. (Søndre Drogen)  
i Asker Thinglag, Bertram Dybbvad.  
og sektionsingeniør N. Vogt Kjelland paa Jernbanens Vegne er  
blevne enige om følgende Grændseregulering:

Paa jernbanens høire side mellem km. 25,355 og  
km. 26,19 flyttes jernbanens grænde som  
vist med rød farve paa vedhæftede kopi  
af Konduktørkartet, dateret 15/9 1909. -

De tror, det staar paa det at jernbanen  
erhvervede grunden, tilfaldet grundeieren;  
men jernbanen vil besørge vedhugningen.  
Skylddeling foretages ikke. -  
(44,9 ad to kr. 5,00). -

Som Erstatning for denne Grændseregulering har Undertegnede Bertram  
Dybbvad af Jernbanen modtaget Kr. 224.50, skriver To hundrede og tyve  
firs Kroner og femti øre, hvorfor særlig Kvittering er meddelt.

Drammen den 15/9 1909.

Paa Jernbanens Vegne

N. Vogt Kjelland

Bertram Dybbvad



Marit Olsen.

Bonden Vard

Kullebunden - Gd. Nr. 6. - Br. Nr.

Kristian Eriksen Fossum

Kristian Eriksen Fossum.  
G. nr. 6. Br. nr.

Harter og Erik Blatstad.  
2,1 ar  
Akershus Amts Sidsygeasyl  
G. nr. 61. Br. nr. 1.

O. Johansen.  
Bid østen  
0,3 ar

Johan podersen  
4 ar  
Olaus Johansen  
G. nr. 83. Br. nr. 1.

23/11-07

23/11-07

DRØMMEN 15-9-1909  
W. J. [Signature]

[Signature]

Otto Johansen  
G. nr. 7. Br. nr. 1.

[Signature]

Tilhører 2<sup>de</sup> Trafikdistrikt  
Distriktsingeniørens Amt  
279  
Portegnoise No. R. D. S.

2263

# Overenskomst. ~~B.15262.84~~

Undertegnede Eier af Brugs No. 1 under Gaards No. 64, <sup>(61)</sup> Blakstad,  
i Asker Thinglag, Akershus amt og direktør H. Dahle  
og sektionsingeniør N. Vogt Nielland paa Jernbanens Vegne er

blevne enige om følgende Grændseregulering:

Paa jernbanens høire side mellem  
Km. 26.185 og Km. 26.266 flyttes jernbanens  
gårde som vist med rød farve paa  
vedheftede rids af konduktørkartet,  
dateret 23/11-07. -

De træer, der staar paa den af jernbanen  
erhvervede grund, og som eieren önsker  
at benytte, bliver af denne  
fjernet inden 1<sup>ste</sup> mai 1908. -

Skylddeling foretages ikke. -  
(2.1 ar à Kr. 4.00). -

Som Erstatning for denne Grændseregulering har Undertegnede Akershus amt  
af Jernbanen modtaget Kr. 8,40<sup>x</sup>, skriver otte kroner og  
firti öre, hvorfor særlig Kvittering er meddelt.

Drammen 22<sup>de</sup> januar 1908.

Paa Jernbanens Vegne

N. Vogt Nielland

Gadekjæder

Akershus Amt den 22 febr 1908

Ok Frim

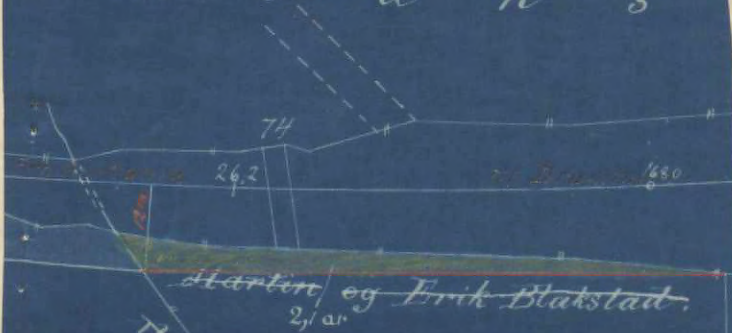
636  
AKERSHUS AMT 20. FEB. 1908

<sup>x</sup> Seendes original paa Amtets Arkiv



Maaleetok 11000

B t a k s



Starten og Erik Blakstad.

2 1/2 ar

Akershus Amts Sindsygeasyl  
Nr. 61. Br. nr. 1.

Drammen 22/1-08.

23/1-07  
@K.

## Overenskomst.

Undertegnede Eier af Brugs No. 1 under Gaards No. 77, Eid,  
i Asker Thinglag, Otto Johansen  
og sektionsingeniør N. Vogt Riiland paa Jernbanens Vegne er  
blevne enige om følgende Grændseregulering:

Paa jernbanens venstre side mellem  
Km. 26.343 og Km. 26.428 flyttes jernbanens  
gjærde som vist med rød farve paa  
vedhæftede rids af konduktørkartet,  
dateret 23/11-07. -

De Krøer, der staar paa den af  
jernbanen erhvervede grund, og  
som eieren ønsker at benytte,  
bliver af denne fjernet inden  
1ste mai 1908. -

Skylddeling forlægges ikke. -  
(1.6. ar a Kr. 8,00). -


Som Erstatning for denne Grændseregulering har Undertegnede Otto  
Johansen af Jernbanen modtaget Kr. 12.80, skriver bold kroner  
af otteli år, hvorfor særlig Kvittering er meddelt.

Drammen 22<sup>de</sup> januar 1908.

Paa Jernbanens Vegne

N. Vogt Riiland

Otto Eid



O. Johansen.

Otto Johansen.  
G.nr. 77. Br. III:1

Östern

Ö s t e n E i d

26,3  
1,9 m

0,2 ar

1,1 ar

6,1 ar

26,4

16,90

26,5

3,4 ar

6,1 ar

2,5 ar

Vindelstad  
Johan Pedersen  
Olaus Johansen  
G.nr. 83. Br. nr. 1.

Olaus Johansen.  
G.nr. 83. Br. nr. 1.

Johan Pedersen

V i n d e l s t a d.

Drammen 20/11-08

W. H. H. H. H.

23/11-07 ed.

~~B.12747.84~~

## Overenskomst.

Undertegnede Eier af Brugs No. 1, under Gaards No. 52,i Asker Thinglag, Martin Sperbünd.og Bydelingsingeniør Wefring paa Jernbanens Vegne er

blevne enige om følgende Grændseregulering:

M. Sperbünd. overdrar til jernbanen et grundstykke paa venstre side af linjen mellem km. 23,68+4 og 23,87+0, som paa vedliggende kartkopi vist.

Arealet udgjør efter jernbanens opmåling, som vedtages, 500 m<sup>2</sup> og betales, ifølge foreløbig overenskomst af 28-11-1912, med Kr. 0,30 - Tredve øre pr. m<sup>2</sup>.

500 m<sup>2</sup> a. Kr. 0/30 = Kr. 150,00.

Som Erstatning for denne Grændseregulering har Undertegnede Martin Sperbünd. af Jernbanen modtaget Kr. 150,00, skriver Et hundrede og femti kroner - , hvorfor særlig Kvittering er meddelt.

Paa Jernbanens Vegne

Drammen 4/11. 1914.

Martin Sperbünd.Joh. Wefring.

Overenskomst.

Umsættelsen av gården: Bondi, nordre  
 gnr. 52 brn. 1 i Asker. Thinglag.  
 utklarer hermed at vilde avstaa fornøden  
 grunn til grenseregulering i anledning  
 Kistiana. Drammenbanens anbygning efter  
 en pris av Kr. 300,00 pr. maal

Størrelsen av det avstaaende areal vil  
 bli urelig fastslaaet ved en av jernbanen  
 i sin tid foretatt opmåling. -

Grensereguleringen finder sted mellem:

Km. 23,68+5 og Km. 23,80+3 + venstre for jernbanelinjen

" 23,80+9 " 23,86+6 " — " — " — "

" " " " " " " " " " " "

" " " " " " " " " " " "

" " " " " " " " " " " "

" " " " " " " " " " " "

" " " " " " " " " " " "

" " " " " " " " " " " "

" " " " " " " " " " " "

" " " " " " " " " " " "

" " " " " " " " " " " "

Drammen 28/11 1912


for jernbanens regning

Rippe

Karstnerbund

Grundeier

BONDI NORDRE. 4-NR. 52. BR. NR. 1.  
MARTIN SPARBUND.



JR. 4-11-14.  
B. P. H.

~~B.12748.84~~

# Overenskomst.

Undertegnede Eier af Brugs No. 3 under Gaards No. 6

i Asker Thinglag, Martin Olsen Vasbunden.

og Arbdelingsingeniør Wefring paa Jernbanens Vegne er

blevne enige om følgende Grændseregulering:

Martin Olsen overdrar til jernbanen følgende grundstykker

- 1.) Til høire for jernbanlinjen mellem km. 24,70<sup>4</sup> og 24,83
- 2.) " " " " " " " 24,92 " 25,03+3
- 3.) " venstre " " " " " 24,93+6 " 25,03+7.

Arealene af disse grundstykker, itagjort efter jernbanens opmøling som vedtaes:  $430 + 300 + 280 \text{ m}^2 = 1010 \text{ m}^2$ , og betales, ifølge foreløbig overenskomst af 28/11. 1912 med kr. 0,28 pr.  $\text{m}^2$ . - Otte og tyve øre pr. kvadratmeter.

$1010 \text{ m}^2 \text{ a kr. } 0,28 = \text{kr. } 282,80.$

Som Erstatning for denne Grændseregulering har Undertegnede Martin

Olsen, af Jernbanen modtaget Kr. 282,80, skriver To hundrede og

to og otti kroner og, hvorfor særlig Kvittering er meddelt. ottio øre.

Martin Olsen  
Madrubund  
Som grundeier

Paa Jernbanens Vegne

Drammen 24/5. 1918.

Wefring

Indt. 407/5  
1918  
Præs.

Overenskomst.



Om indtegnelse af gaarden: Vestbunden.  
- gnr. 6 km. 3 i Asker. Thinglag  
erklaer hermed at vilde afstaa fornøden  
grund til grænseregulering i anledning  
Kistiania. Drammenbanens anbygning efter  
en pris af Kr. 280,00 pr. maal

Størrelsen af det afstaaede areal vil  
bli endelig fastslaaet ved en sammenligning  
i sin tid foretaget af maaling. -

Grænsereguleringen finder sted mellem:  
Knr. 24,70+3 og Knr. 24,83 + høire for jernbanelinjen

• 24,92+1	• •	25,03+4	• • •	• • •
• 24,93+5	• •	25,03+8	• venstre	• • •
•	• •	•	•	• • •
•	• •	•	•	• • •
•	• •	•	•	• • •
•	• •	•	•	• • •
•	• •	•	•	• • •
•	• •	•	•	• • •
•	• •	•	•	• • •
•	• •	•	•	• • •

Drammen 28/11 1912

For saa jernbanens regne Rekke

Martin Olsen  
Grundeier.



# Overenskomst. ~~B. 12749.~~ 84

Undertegnede Eier af Brugs No. 12 under Gaards No. 6

i Asker. Thinglag, B. Fühüs og A. P. Nilsen.

og Avdelingsingeniør Wefring. paa Jernbanens Vegne er

blevne enige om følgende Grændseregulering:

B. Fühüs og A. P. Nilsen overdrager til jernbanen,  
i henhold til tidligere tilkendt kart, en del grundstuein-  
der til venstre for jernbanen, beliggende mellem

km. 25,03+8	og km. 25,30	Areal = 550 m <sup>2</sup>	Dyrket mark
" 25,77	" " 25,86+7	" 110 "	" " " "
" 25,91	" " 25,95+6	" 80 "	udyrket " "
" 26,11	" " 26,17+6.	" 200 "	" " " "

Arealen i alt, efter jernbanens opmåling som  
vdtages: 0,940 maal og betales i henhold til  
faeløbig overenskomst av 25/4 d.a. med kr. 280 og  
kr. 200,00 - for henholdsvis dyrket og udyrket mark.

Dyrket mark	0,66 maal a kr. 280,00 =	kr. 184,80
Udyrket " "	0,28 " " - 200,00 =	" 56,00
		<u>kr. 240,80</u>

Som Erstatning for denne Grændseregulering har Undertegnede B. Fühüs og

A. P. Nilsen af Jernbanen modtaget Kr. 240,80, skriver 50 hunderede kroner

og attesti öre, hvorfor særlig Kvittering er meddelt.

Paa Jernbanens Vegne

Som grundeier

Drammen 30/9. 1913.

Am. Wefring.

B. Fühüs  
A. P. Nilsen

Kristiania-Drammenbanens  
2den Sektion  
20 J. No. 151-  
Ombygning 13

Overenskomst.

J. No. 994  
13

Undertegnede er av gaarden Kullebünd.  
gnr. 6 km. 12 i Asker. Thinglag.  
erklarer herav at ville avtaaa fornøden  
gruns til grænseregulering i anledning  
Kristiania - Drammenbanens ombygning efter  
en pris av Kr. 280,00 pr. mål for dyktet mark.

200,00

Størrelsen av det avtaaede areal vil  
bli mestlig fastslaaet ved en prøvbaare  
i sin tid foretatt afmaaling. -

Grænsereguleringen finder sted mellem:

(Dyktet mark)	km. 25,03+8	og km. 25,15+5	for retnete for jernbanelinjen
"	25,15+8	25,29+9	"
(Hdyktet " )	25,77	25,86+7	"
"	25,91	25,95+7	"
"	26,11	26,17+6	"
.	.	.	.
.	.	.	.
.	.	.	.
.	.	.	.
.	.	.	.
.	.	.	.
.	.	.	.
.	.	.	.

Krammen 25/4 1913.  
30/9.

aa jernbanens regne

Grundeier. A. P. Nilsson  
Jørgen Sæltman  
K. S. Sørensen

Ajourførte eiendomskart  
Drammenbanen km. 16,60 - 25,36

Asker kommune

M = 1:1000

ASKER OPPMÅLINGSVESEN

14/3-80

2/22,81

2/2425

2/15,23

2/44

2/10

3309,9 m<sup>2</sup>

2/12

2/96

R = 1165,1 m<sup>2</sup>

2/13

1445,3 m<sup>2</sup>

R = 14,36

R = 21,36

50/4

N.S.B. 50/163

N.S.B.

A.K.

202 GARNEL VETERUNN 186,6 m<sup>2</sup>

N.S.B. 1070,2 m<sup>2</sup>

(V-JERN) (T-JERN) 368,9 m<sup>2</sup>

A.K. 50/2

3276,0 m<sup>2</sup>

Kart til fordeling  
den 14/3-80.  
Godkjent av partene.

Kam. Brandt  
E. Foseter

A.K. 50/14

A.K. 50/83

50/5

Av 50/36 32,7 m<sup>2</sup>

Av 50/36 345,2 m<sup>2</sup>

(61)

R = 1416,7 m<sup>2</sup>

50/18

50/67

(62)

50/15

50/68





Drammen distrikt  
Drammenbanen  
Asker kommune  
Km 16,60-17,59

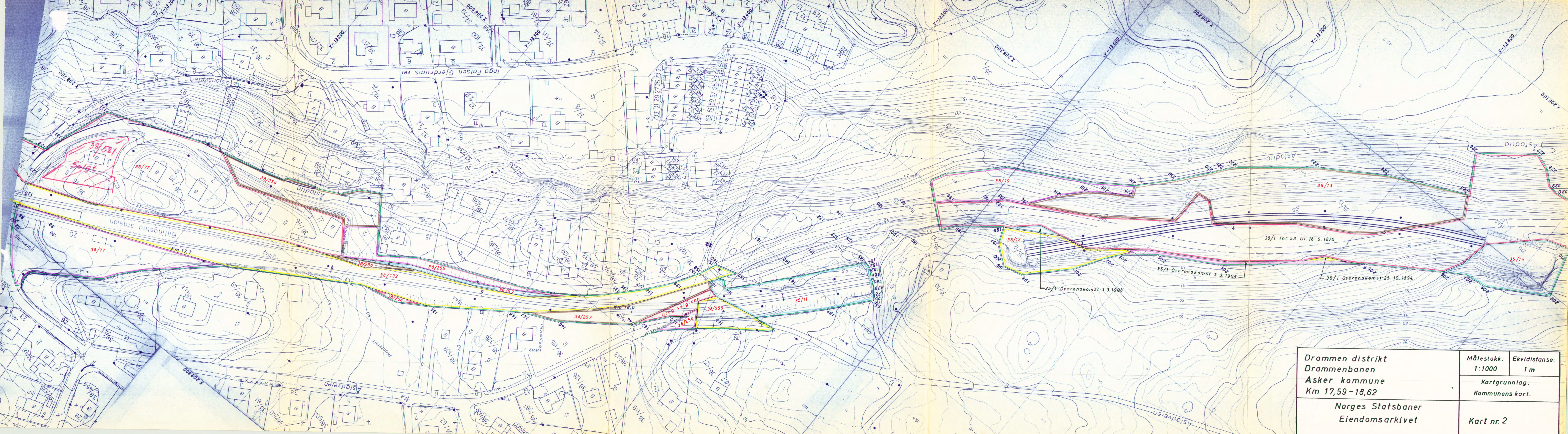
Målestokk: 1:1000  
Ekvidistanse: 1 m

Kartgrunnlag:  
Kommunens kart.

Norges Statsbaner  
Eiendomsarkivet

Kart nr. 1





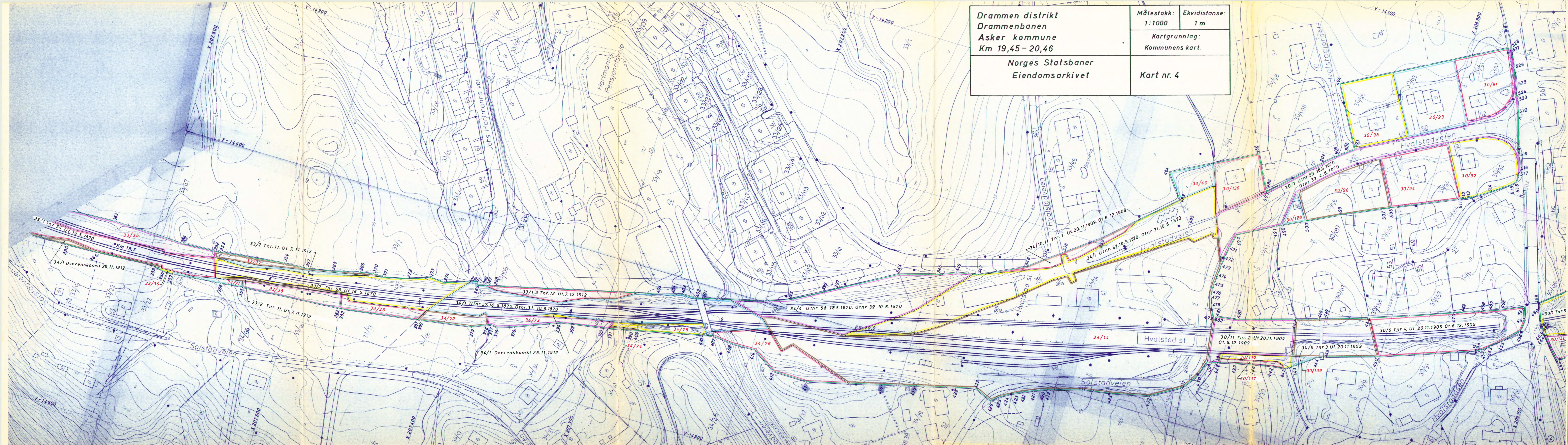
Drammen distrikt Drammenbanen Asker kommune Km 17,59 - 18,62		Målestokk: 1:1000	Ekvidistanse: 1 m
Norges Statsbaner Eiendomsarkivet		Kartgrunnlag: Kommunens kart.	
		Kart nr. 2	



<b>Drammen distrikt</b> <b>Drammenbanen</b> <b>Asker kommune</b> <b>Km 18,62-19,45</b>	Målestokk:	Ekvidistans:
	1:1000	1 m
<b>Norges Statsbaner</b> <b>Eiendomsarkivet</b>	Kartgrunnlag:	
	Kommunens kart.	
<b>Kart nr. 3</b>		



<b>Drammen distrikt</b> <b>Drammenbanen</b> <b>Asker kommune</b> <b>Km 19,45-20,46</b>	Målestokk:	Ekvidistanse:
	1:1000	1 m
<b>Norges Statsbaner</b> <b>Eiendomsarkivet</b>	Kartgrunnlag:	
	Kommunens kart.	
		Kart nr. 4





<b>Drammendistrikt</b> <b>Drammenbanen</b> <b>Asker kommune</b> <b>Km 20,46 - 21,36</b>	<b>Målestokk:</b> 1:1000	<b>Ekvidistanse:</b> 1 m
<b>Norges Statsbaner</b> <b>Eiendomsarkivet</b>	<b>Kartgrunnlag:</b> Kommunens kart.	
<b>Kart nr. 5</b>		

30/1 Tnr. 6.  
Ut. 20. 11. 1909. 01. 6. 12. 1909.  
Km 20.5

28/1 Tnr. 7. Ut. 20. 8. 1908

29/1 Tnr. 8. Ut. 20. 8. 1908

Km 21.0

1/1 Tnr. 62 Ut 19.5. 1870 og Inr. 9 Ut. 20. 11. 1909

Vakås-stasjon

Målestokk: 1:1000	Ekvidistans: 1 m
Kartgrunnlag: Kommunens kart.	
Norges Statsbaner Eiendomsarkivet	
Kart nr. 6	



<b>Drammen distrikt</b> <b>Drammenbanen</b> <b>Asker kommune</b> <b>Km 22,30 - 23,35</b>	<b>Målestokk:</b> 1:1000	<b>Ekvidistanse:</b> 1 m
<b>Norges Statsbaner</b> <b>Eiendomsarkivet</b>	<b>Kartgrunnlag:</b> Kommunens kart.	
<b>Kart nr. 7</b>		

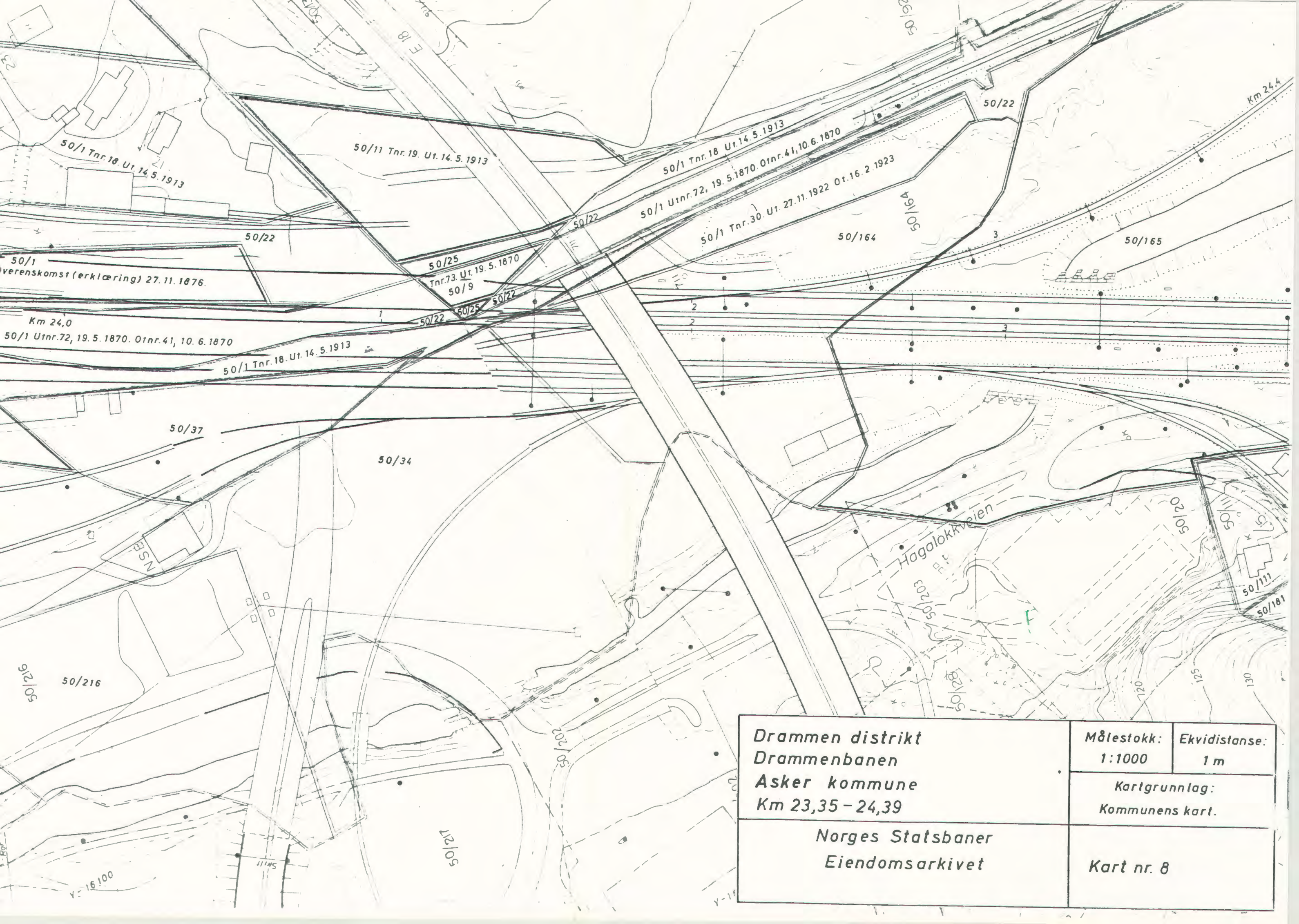




<b>Drammen distrikt</b> <b>Drammenbanen</b> <b>Asker kommune</b> <b>Km 23,35-24,39</b>  <b>Norges Statsbaner</b> <b>Eiendomsarkivet</b>	Målestokk:	Ekvidistans:
	1:1000	1 m
	Kartgrunnlag: Kommunens kart.	
Kart nr. 8		

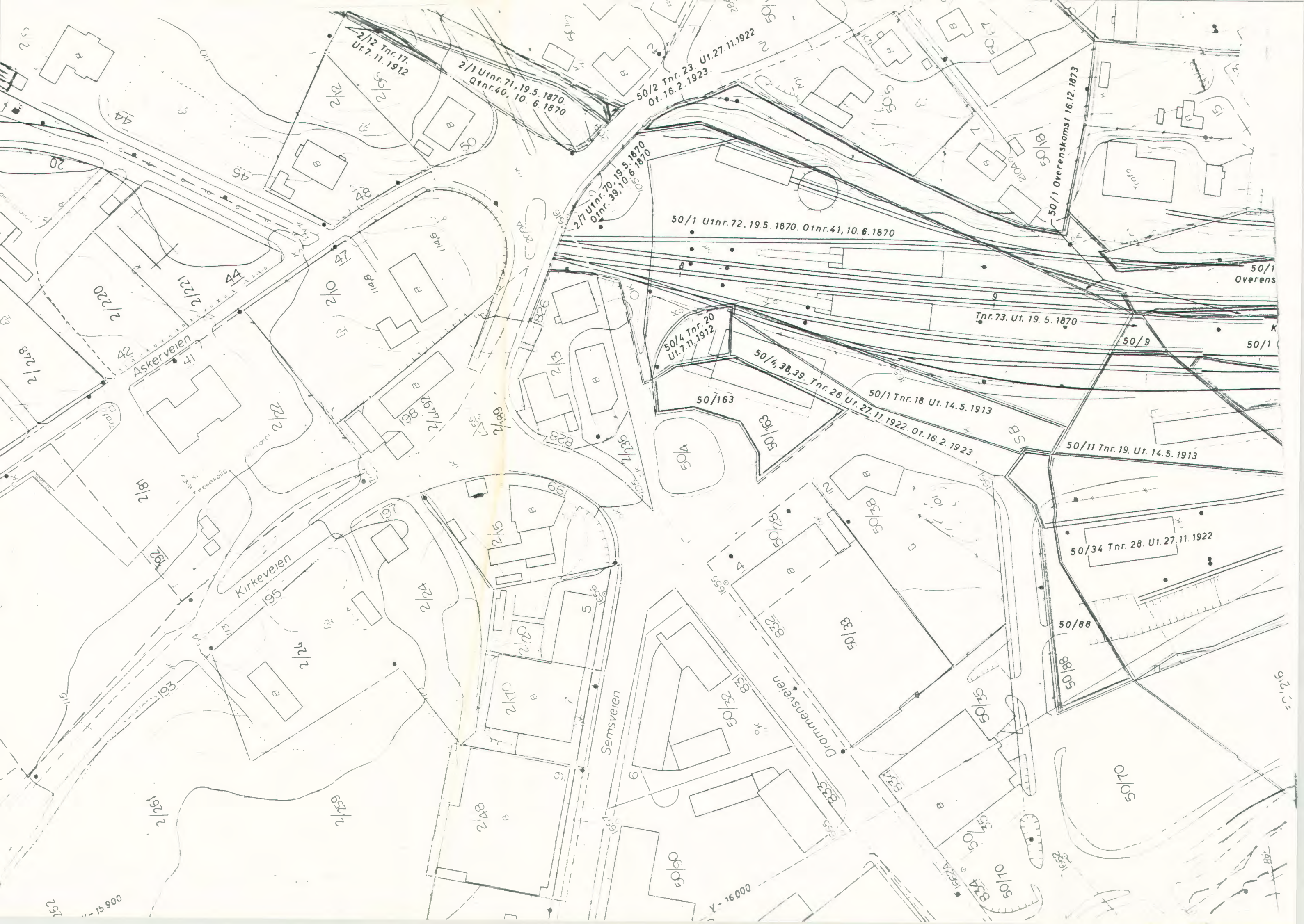


Drammen distrikt		Målestokk:	Ekvidistanse:
Drammenbanen		1:1000	1 m
Asker kommune		Kartgrunnlag:	
Km 24,39 - 25,36		Kommunens kart.	
Norges Statsbaner		Kart nr. 9	
Eiendomsarkivet			



<b>Drammen distrikt</b> <b>Drammenbanen</b> <b>Asker kommune</b> <b>Km 23,35 - 24,39</b>	<b>Målestokk:</b>	<b>Ekvidistanse:</b>
	1:1000	1 m
<b>Norges Statsbaner</b> <b>Eiendomsarkivet</b>	<b>Kartgrunnlag:</b>	
	Kommunens kart.	
<b>Kart nr. 8</b>		





2/12 Tnr. 17. Ut. 7. 11. 1912  
56/2  
2/2

2/1 Utnr. 71, 19. 5. 1870. Otnr. 40, 10. 6. 1870

50/2 Tnr. 23. Ut. 27. 11. 1922  
01. 16. 2. 1923

2/7 Utnr. 70, 19. 5. 1870  
Otnr. 39, 10. 6. 1870

50/1 Utnr. 72, 19. 5. 1870. Otnr. 41, 10. 6. 1870

50/1 Overenskomst 16. 12. 1873

Tnr. 73. Ut. 19. 5. 1870

50/4 Tnr. 20  
Ut. 7. 11. 1912

50/4, 38, 39. Tnr. 26. Ut. 27. 11. 1922. Otnr. 16. 2. 1923

50/1 Tnr. 18. Ut. 14. 5. 1913

50/11 Tnr. 19. Ut. 14. 5. 1913

50/34 Tnr. 28. Ut. 27. 11. 1922

Askerveien

Kirkeveien

Semsveien

Drammensveien

