

5

Drammenbanen

Takstprotokoller  
Drammenbanen  
(5.) Asker 1871-1961.

JERNBANEVERKET  
BIBLIOTEKET



101633









Overenskomst.

Undertegnede er af Askehaug  
gnnr. 38 km. 14 i Asker. Thinglag,  
erklæret hermed at vilde anvise formøder  
grunde til grænseregulering i anledning  
Kristiania. Erammenbærens anbygning efter  
en pris af Kr. 200,00 pr. maal.

Størrelsen af det anviste areal vil  
bli indviklig fastslået ved en af jernbanen  
i sin tid foretaget opmåling. -

Grænsereguleringen finder sted mellem:  
km. 16,92+9 og km 16,96+9 + murte for jernbanelinjen

Matjorden tilfalder grundeieren.

. . . . .  
. . . . .  
. . . . .  
. . . . .  
. . . . .  
. . . . .  
. . . . .  
. . . . .  
. . . . .  
. . . . .

Erammen 1 191 25 Juli 1912

Otto Martinsen

Saa jernbanens regne

Ruv



2273



Overenskomst.

Undertegnede er av Solstadbrøsten.  
gnr. 34 lru. 2 i Asker tinglag.  
utklart herav at ville avstå formøder  
grunn til grænseregulering i omkring  
Kistiana. Erammenhørens anbygning efter  
en pris av Kr. 200,00 pr. maal

Størrelsen av det avstaaende areal vil  
bli mestlig fastslaaet ved en av jernbanen  
i sin tid foretak afmåling. -

Grænsereguleringen finder sted mellem:  
lru. 18,29+2 og lru. 18,31+9 + venstre for jernbanelinjen

.	.	.	.	.	.	.	.	.	.
.	.	.	.	.	.	.	.	.	.
.	.	.	.	.	.	.	.	.	.
.	.	.	.	.	.	.	.	.	.
.	.	.	.	.	.	.	.	.	.
.	.	.	.	.	.	.	.	.	.
.	.	.	.	.	.	.	.	.	.
.	.	.	.	.	.	.	.	.	.
.	.	.	.	.	.	.	.	.	.
.	.	.	.	.	.	.	.	.	.

Drammen Oktober 1912

for jernbanens regning

J. Nordrup Engelsen

Røffe

B.12896.84





Överenskomst.

Undertegnade en av Solstad, övre.  
-gms. 34 km. 1 i Åker. Skinglag.  
utklarer hvar att vilka avstaa för öfver  
gräns till gränseregulering i anledning  
Kristiania. Examenskansens anbygning efter  
en pris av Kr. 200,00 pr. maal

Stämman av det avstaaende areal, vil  
bli enligt fastslaget vid en jämbanen  
i sin tid fastslaget afmåling. -

Gränsereguleringen finner sted mellan:

Km. 18,44+2	og Km. 18,48+5	gränser	för jämbanden
" 18,55+4	" 18,57+9	höire	— . . .
" 18,91+6	" 18,94+7	"	— . . .
" . . .	" . . .	"	— . . .
" . . .	" . . .	"	— . . .
" . . .	" . . .	"	— . . .
" . . .	" . . .	"	— . . .
" . . .	" . . .	"	— . . .
" . . .	" . . .	"	— . . .
" . . .	" . . .	"	— . . .
" . . .	" . . .	"	— . . .
" . . .	" . . .	"	— . . .
" . . .	" . . .	"	— . . .
" . . .	" . . .	"	— . . .
" . . .	" . . .	"	— . . .

Examen 28 / 11 1912

Den jämbanen segne Pas Asker Kommiss. Uygne  
Rippe With. Holtenmark  
Ord.



3257  
91  
1901  
38  
27

N: 114

31  
566

2275



Erklaring.

*Renl* ~~B: 15266.84~~

Ved Erklaring af 8<sup>de</sup> Juni 1875, har  
Savarnde Eier af Gaarden Solstad i Asker,  
Johan Solstad, af Jernbanen erhøvd Tilladel-  
se til at anlægge en Vei frem til Hvalstad  
Station paa følgende Vilkaar:

1. Jernbanen skal naaromhelst have  
Det til at benytte et paa navnte Johan  
Solstads Eieendom varende Ophavne  
eller derfra førnde Bak og til derfra  
over sammes Jorder at lægge og have  
Vandledning til Hvalstad Station med  
en Erskæmning en Gang for alle af 20-  
tyve-Species
2. Eierne af Solstad er forpligted til  
at slæife Veien, naaromhelst Jernbanen  
af nogen Grund maatte finde det nød-  
vendigt.

Disse Vilkaar vedtages i alle Dele af inder-  
lygnede, nuvarende Eier af Gaarden Solstad og  
bliver Sunde Erklaring at thinglase for Jern-  
banens Regning.

Solstad den 28<sup>de</sup> Juni 1891

Til Villalighed

P. Gregersen

Lauvstam

A. Solstad

Lest ved Akers Sarcoskriverskabs Meddelelse 7<sup>de</sup> Aar

N: 47 7/8 91



2788.  
giest 1891 og beting protokollet.

*Stj* Gelys Nr. 2, 13 - to Strømer bækken Os.  
Betalt  
F. Midell



1898 3524  
91

Kontroll. No. 119  
B.D.

31  
589. STYRELSEN FOR  
3870 20  
91  
STATSBANERNE

2276

2DET DISTRIKT  
3917-91.  
Distriktsingeniøren

Erklæring

Underlegnede, Eier af Aaker Sanatorium, Sam-  
lagsforstander A. Olsen, der af Styrelsen for Statsbaner-  
ne har erholdt Tilladelse til at benytte den paa vedhæf-  
tede Riis med a.-b. betegnede Vei, som fra Gaarden  
Solstad fører ind paa Kvalstad Stationsløb, erklærer  
herved i denne Anledning at have vedtaget følgende  
Vilkaar:

1. Retten til at benytte Veien bortfalder, naar som helst  
det af Jernbanen maatte forlanges.
2. Jernbanen har intet Ansvar for Veiens muelige  
Sparring under Skiftning af Vogne paa det over Vei  
nu forende eller senere anlaggendes Spor.
3. Ethvert Udtag til Veiens Istandsaetelse og Vedligehold-  
er Jernbanen uvedkommende. Istandsaetelses- og Ved-  
ligeholdelsesarbejder maa foretages efter Anvisning af  
Jernbanens Vedkommende og udføres paa saadan Maade,  
som disse maatte bestemme.
4. Erklæringen thinglases for Underlegnedes Regning.

*Samlagsforstander*  
Olsen  
Chr 19/8 91

Last ved Akeres Brevskriveris Maxandskilling 14<sup>de</sup> Sep-  
tember 1891 og behørig protokolleret.

Gebyr kr. 2,10 - to Kræver betalt  
P. H. H. H.  
F. M. H. H.

B.15289.84

1898 3524  
91



N. 807  
73  
18p 298

No 45  
140  
26  
405  
Christ 11/75

2284

B.12888.22

Mortensen Martin Davidsen Kvalstad  
ekjender herud at her modtaget af  
Kristiania - Drammens Ferdsanstalt for  
Aftakelse af 4<sup>te</sup> Mail Ford til Nordre  
af Kvalstad Station i 100 Kro pr Mail,  
Lillemor. 440 - Fire Hundre og Firti  
Species. Opvaskings Rigtighed ekjendes.

Kvalstad Station 7. Oktober 1873.

~~Attest~~  
attest af: K. Lyngaa

M. D. Valstad

Skriver til Nordre og Fire Hun-  
dred og Firti Species.

Christians

4405p

Indfokt paa K. K for Nordre  
af Kvalstad Station  
i November 1873

Ligegyldig med Anders Bonnichsen's Ledelse  
den 20. November 1874 og efter sigende  
hvert enkelt nummer:  
1. Gaardens Kvalstad for Nr. 30. Ld. 52 a  
og nr. 2 af 6. Delen 23.

11/90 11/74



2, Obligation til pupillfødsel for Geistliges Løn for 700 Spd, dat. 7 Junij 9 Januari 1846.

3, d. til Norges Bank for 800 Spd, dat. 20 Junij 21 Febr 1846

4, d. til H. Fajers Løn for 800 Spd, dat. 1 Junij 3 Febr 1854

5, Admistrations regnskaber Andet Aars Adgangs til Hænder til Ophængt af et Hængeværk, Regnskaber af et Ophængværk som er indført under Gaarden, samt Løn og andre Tilbeholdninger.

6, Obligation til Hængeværket for 700 Spd, dat. 9 Junij 18 Marts 1864

7, Ellen Ryd, Junij 18 Marts 1870 skal C. Maithe give en indfattet Obligation i Gaarden for 370 Spd. -

Engelmann & Aum. 9. ni. Ort. Betalt

dat. 18. 6. 71

Wich. Reichmann



# NORGES STATSBANER

DRAMMEN DISTRIKT

Distriktsjefen

Drammen, den .....

J.-nr. ....

VED BESVARELSE BES OVENSTÅENDE J.-NR ANFØRT.

Thinglæs med Anders Lorensstriverss Extrathing den 20. November 1874 og tilhørigem protokollæs, hvor for anmerkes:

- 1, gaarden Svalstad har Matr. 30. h. N<sup>o</sup> 52<sup>a</sup> og en skyld af 6 Baler 23 S.
- 2 Obligation til pensionsfondet for Christliges erker paa 700 Spd. dat. 7. thingl. 9 Januar 1846
- 3 B<sup>e</sup> til Norges Bank for 800 Spd. dat 20 thingl. 21 Febr. 1846.
- 4 B<sup>e</sup> til H. Fajer Bo for 800 Spd. dat. 1. thingl. 3. Febr. 1854.
- 5 Dokumenter angaaende Andreas Alsens Adgang til Vaud og til opførelse af et Høngjærde. Angivelse af at Ole Johannesen skal eie Huse under gaarden, samt Partier over Jernbanegræns.
- 6 Obligation til Skypolekbanken for 700 Spd. Sölv.



# Overenskomster i Asker

Angår			Dok. nr.
43	Gr. nr. 50-1	1873	✓ ✓ 2070 ○
131	' 6-9 <sup>a</sup> (4)	1893	✓ ✓ 2082 ○
130	' 6-8	1893	✓ ✓ 2083 ○
282	' 1-1	1908	✓ ✓ 2258 ○
261	' 6-4	1908	✓ ✓ 2259 ○
281	' 6-15	1909	✓ ✓ 2260 ○
262	' 34-1	1908	✓ ✓ 2261 ○
278	' 35-1	1908	✓ ✓ 2262 ○
279	' 64-1 (61-1)?	1908	✓ ✓ 2263 ○
274	' 77-1	1908	✓ ✓ 2264 ○
430	' 23-4	1919	✓ ✓ 2265 ○
✓	' 23-3	1918	✓ ✓ 2266 ○
✓	' 2-7	1914	✓ ✓ 2267 ○
✓	' 2-1	1914	✓ ✓ 2268 ○
✓	' 52-1	1914	✓ ✓ 2269 ○
✓	' 6-3	1918	✓ ✓ 2270 ○
✓	' 6-12	1913	✓ ✓ 2271 ○
✓	' 50-1	1890	✓ 002509 ○



N. 1051

17/1 471 73

138  
29  
6

Indlæg

Chro 116  
75

N<sup>o</sup> 43

2070

26  
705

Vedtaget af Jørgen Ellens Furdal udkjender hermed at have solgt til Christiania - Drammens - Jernbanelag efter mundtlig overenskomst et stykke jord paa vestre side af linien ved Sæter station og af 0.37 mil stavelse, hvoraf 0.27 mil til en pris af sexti (60) species per mil, og 0.10 mil til en pris af femti (50) species per mil, hvilket tilhørene udgjør 21 species 24 skilling (en og tyve species for og tyve skilling).

Lidtskiltet skyldbetæning paa grund af denne grundafstaaelse fastslaaes.

(Drammen den 16 December 1873.

Ovenstaaende Beløb 21 Sp 24 - een og tyve Species fire og tyve Skilling - udkjendes medtaget.

Drammen d 22<sup>e</sup> December 1873.

J. Furdal

Wholes and 21 Sp 24 - toti een species, fire og tyve Skilling

Wholesale of Aker  
Station.  
Route 7.

Christiansburg

A. Sjogren

Spiegel ved Aker's Panseforretnings Etablissement den 20 November 1874 og Sjogrens protokol over de samme.

1. Eiendommen Furdal mellem Jar. L<sup>n</sup>: 76<sup>n</sup> - M<sup>n</sup>: 50 og 3 Aaler 1/2 af Vind.
2. af Jær Gaarden, 8 Dec. 100 Vind, en 5 Aal Ball beuget - enst Kristiania paa Sæter i den bydel.
3. Obligation til Norges Bank for 800 Sp. dat. og paa 4 X Juli 1873
4. Jernbanelagets Contract til Gulds Andelen af Sund, den 20/11 - d. 23 Febr 1856.







Overenskomst.

Underbequede, sive af gårds n = 6, brugs n = 9<sup>e</sup>,  
Kullebünd i Aker thing lag og sektionseigenen  
Sollberg på jernbannels vegne ere blivne enige om  
følgende grænseregulering:

Mellem km. 25.918 og km. 25.930 flyttes jernbannels  
gårds sømget ind på sin side af Kullebünd, af-  
standen fra jernbannels midtlinie blive ved km. 25.918  
= 18 m. og ved km. 25.930 = 18 m. - Se forøvrigt vedlagte  
riis af Landets kortkartet. -

Souversetaking for denne grænseregulering har  
underbequede Hans Olsen Kullebünd, af jernbannels  
modtaget kr. 1.76 - m krone og syv huse øre, herfor  
kvittering er med det på særskilt bilag. -

På jernbannels vegne:

Aker den <sup>13</sup> 10. 1893.

Dronningen den 19. <sup>de</sup> septbr. 1893. -

Sollberg.

Hans Olsen Kullebünd  
p. h. P.

Tilføjelse:

L. G. G. G. G. G.  
Friedrich P. P.

X



Overenskomst.

2083

Underbequede, vier af gårds n = 6, krøys n = 8, såvde Borgur i Nøker kringlag og sektionssingevier Tollberg på jirubarns vegne ere blivne enige om følgende grænseregulering:

Mellem km. 24.100 og km. 24.120 flyttes jirubarns gårde såmegt ind på min eiendoms, søndre Borgur, at afstanden fra jirubarns midtlinie bliver ved km. 24.100 = 13.5 m. og ved km. 24.120 = 14.0 m. -

Mellem km. 24.219 og km. 24.225 flyttes jirubarns gårde såmegt ind på min eiendoms, at afstanden fra jirubarns midtlinie bliver ved km. 24.219 = 9.0 m. og ved km. 24.225 = 9.0 m. -

Eendvidere ved km. 24.652, 50 m<sup>2</sup> grund for udbygning af rampe til broovergangen derheds i anledning dennes løftning. - Se forøvrigt vedlagte rids af Kærdutth. Kærkartet. -

Som erstatning for disse grænsereguleringer har underbequede, Martin Pautou, af jirubarn modtaget kr. 7.00 - sju kroner, hvorfor kvittering er meddelt på særskilt bilag. -

På jirubarns vegne:  
Drammen den 19. sept. 1893.

Nøker den 13/10 1893.

Tollberg.

M. P. Borgur

For retterlighed:  
L. G. Ulbransen  
Johs. Hansen





Tilføjer 2<sup>det</sup> Trafikdistrikt,  
Drammen og Indre Arktiv  
2.82  
Fortegnelse No. N.O.3.

ad Nr. 319  
1908.  
2 Sektion

D'ing. 2<sup>det</sup> Distrikt.  
ad J. No. 685  
1908

STB'S 2316  
STYR. 1908.

D'ing. 2<sup>det</sup> Distrikt.  
ad No. 608  
1908

# Overenskomst.

STANIA - DRAMMEN  
J-Nr. 16/10  
OMBYGNING

2258

Undertegnede Eier af Brugs No. 1 under Gaards No. 1 Prestegaarden

i Asker Thinglag,

og sektionsingeniør N. Vogt Kielland paa Jernbanens Vegne er

blevne enige om følgende Grændseregulering:

Paa begge sider af jernbanelinien laugs Prestegaardens  
grund - Km 20.043 til Km 20.66 - flyttes jernbanens grændser,  
som vist med røde linier paa vedheftede rids af Kon-  
duktørkartet, saaledes, at de med grønt beleguede  
arealer tilfalder jernbanen.

Som erstatning for disse arealer erholder prestegaarden de med  
rødt beleguede grundstykker, desuden det som "I" beteguede  
stykke <sup>videre</sup> og det som "II" beleguede, forsaavidt jernbanelinien  
ved Hvalstadviadukten ikke maatte bli omlagt.

Den nuværende træbestand paa saavel jernbanens som preste-  
gaardens grundstykker blir prestegaardens eiendom. De træ,  
der kommer indefor jernbanens grændser, maa fældes og bortføres  
inden 1<sup>ste</sup> mai 1908.

Som Erstatning for denne Grændseregulering har Undertegnede

af Jernbanen modtaget Kr. , skriver

, hvorfor særlig Kvittering er meddelt.

Drammen 19<sup>de</sup> Marts 1908

Paa Jernbanens Vegne

*N. Vogt Kielland*

x Hvalstadviadukten ble omlagt.

*vend*

B.15255.84

K.D. 0996  
1908 B.



Bestages for Asker prestegaards  
vedkommende med forbehold av for-  
nøden frist for skogvæsenet til at  
falde og bortføre de træ, som kommer  
indenfor jernbanens grænser.

Kirke- og undervisningsdepartementet.  
Kristiania 7 mai 1908.

Karl Seip.

---

H. W. Orvig.



Maalstok: 1/1000.

P r æ s t e g a a r d e n  
G. nr. 1. Br. nr. 1.

P r æ s t e g a a r d e n  
G. nr. 1. Br. nr. 1.

H u s l e d e n  
3.1 ar.

Huse Christens  
G. nr. 26. Br. nr. 2.

1/305  
1/1107

13.3 ar.

11.1 ar.

6.5 ar.

19 ar.

3.6 ar.

5.1 ar.

9.4 ar.

7.4 ar.

0.6 ar.

2.0 ar.

1.3 ar.

0.7 ar.

0.9 ar.

2.1 ar.

0.2 ar.

4.0 ar.

4.8 ar.

2.9 ar.

II

Projektor  
Ri: 300.

II Projektør  
Ri: 300.  
2.50

Fra Kristiania

Holmen

29. Br. nr. 1.

23/11/07



# Overenskomst. B.15260.84

Undertegnede Eier af Brugs No. 1. under Gaards No. 34, Gørre Solsted  
i Asteer Thinglag, Norges Bank ved Advokat G. Kjøll  
og sektioningeniør N. Vogt Kielland paa Jernbanens Vegne er  
blevne enige om følgende Grændseregulering:

Paa jernbanens høire side mellem  
Km. 18.328 <sup>og 18.456</sup> flyttes jernbanens Gjerde som  
vist med rød farve paa vedheftede  
rids af Konduktørkartet, dateret 20/11-1907.

De her, der staa paa den af jernbanen er-  
hvervede grund, og som eieren ønsker at overtage,  
vil blive faldt af jernbanen, men bortkøbes  
af eieren inden 1<sup>ste</sup> maj 1908.

Gjærdet flyttes af jernbanen.  
Skyldning foretages ikke.  
(3.400 Kr. 8.00)

Som Erstatning for denne Grændseregulering har Undertegnede  
af Jernbanen modtaget Kr. 27.20., skriver 50 og tyve Kroner  
og tyve øre, hvorfor særlig Kvittering er meddelt.

Dronning 22<sup>de</sup> Januar 1908  
Paa Jernbanens Vegne

N. Vogt Kielland

Paa Norges Bankens Vegne  
Gunnar Kielland



Anders-  
datter



2.7 ar.

7.1 ar.

2.3 ar

Etardens  
grandsa

h a n n  
Eure Solstad.  
iur Norges Bank.  
led. N. 034. - Brug. Nol.

N a d s e n

Quarum 22/108  
Wright

23/11-07



Tilhører 2<sup>det</sup> Trafikdistrikt,  
Distriktsingeniørens Arkiv  
Fortegnelse No. 278  
K. D. B.

2262

Overenskomst. ~~B.15261.84~~



Undertegnede Eier af Brugs No. 1 under Gaards No. 35, Rastad  
i Asker Thinglag, Skolebestyrer Th. Præbensen  
og sektionsingeniør N. Vogt-Kielland paa Jernbanens Vegne er  
blevne enige om følgende Grændseregulering:

Paa jernbanens høire side mellem  
Km. 17,373 og Km 17,415 og mellem  
Km. 17,458 og Km 17,611 og paa venstre side mellem  
Km 17,772 og Km 17,861 flyttes jernbanens  
gjarde som vist med rød farve paa ved-  
heftede rids af Konduktørkartet, dateret 23/11-07.  
De paa grunden staaende træer bliver  
jernbanens eiendom.  
Skyldning foretages ikke.  
(9,00 ar.)


Som Erstatning for denne Grændseregulering har Undertegnede skolebestyrer  
Th. Præbensen af Jernbanen modtaget Kr. 100,00, skriver Et hundrede  
kroner, hvorfor særlig Kvittering er meddelt.

Drammen 3<sup>die</sup> Okt. 1908.  
Paa Jernbanens Vegne  
N. Vogt-Kielland

Th. Præbensen



Peder Pedersen. Andreas Nilsson  
Prebensen.



G. nr: 35. Br. nr: 1.

23/11-07  
[Signature]



B.12743.84

# Overenskomst.



Undertegnede Eier af Brugs No. 4 under Gaards No. 23.

i Asker Thinglag, Hans Follersen

og Distriktschefen i Drammen distrikt paa Jernbanens Vegne er

blevne enige om følgende Grændseregulering:

Hans Follersen overdrar til jernbanen et grænd-  
stykke paa høire side av linjen mellem km.

2,35+4 og km. 2,55+6

Areal et itogjer efter jernbanens opmaaling som  
vedtaes 0,34 maal og betales, ifølge foreløbig  
overenskomst av 28/11. 1912 med kr. 500,00 - fem-  
hundredde kroner pr maal.

0,34 maal a. kr. 500,00 = kr. 170,00

Ulemperstatning for barbrøker - traak i havn - etc " 50,00

Fils. " 220,00.

H. Follersen har fundet uhindret adgang til sin  
paa det nævnte grændestykke beliggende brønd. -

Som Erstatning for denne Grændseregulering har Undertegnede Hans

Follersen af Jernbanen modtaget Kr. 220,00, skriver To hundredde

og tyve kroner, hvorfor særlig Kvittering er meddelt.

Paa Jernbanens Vegne

for distriktschefen Drammen 17/2. 1919.

Atvren

Hans Follersen  
Grændseier.



Overenskomst.



Undertegnede er av Høenløkken.  
 -gms. 23 km. 4 i Asker tinglag.  
 uklare huser at ville avtaa fornøden  
 grunn til grenseregulering i anledning  
 Kristiania. Drammenbanens anbygning efter  
 en pris av Kr. 500,00 pr. maal

Størrelsen av det avtaede areal vil  
 bli endelig fastslaaet ved en avjembarene  
 i sin tid foretatt opmaaling. -

Grensereguleringen finder sted mellom  
 Km. 21,36 og Km. 21,55+6 + høire. for jernbanelinjen

.	.	.	.	— . —
.	.	.	.	— . —
.	.	.	.	— . —
.	.	.	.	— . —
.	.	.	.	— . —
.	.	.	.	— . —
.	.	.	.	— . —
.	.	.	.	— . —
.	.	.	.	— . —
.	.	.	.	— . —

Drammen 28/11 1912

Hans Tollefsen  
 Paa jernbanens vegne: [Signature]

Grunderier.



# Overenskomst. ~~B.12744.~~ 84.

Undertegnede Eier af Brugs No. 3 under Gaards No. 23

i (Høien, vestre) Asker. Thinglag, Grosserer J. N. B. Gammann  
og f.ing. ardelingsingeniør B. Pimmulhoff paa Jernbanens Vegne er  
blevne enige om følgende Grændseregulering:

Grosserer J. N. B. Gammann overdrar til jernbanen:

1.) Et grændestykke beliggende paa høire side av linjen km. 21,55+6  
til km. 21,85+4 støtt: 5,5 ar (bedøtt søtt jord.)

2.) Et grændestykke beliggende paa vinstre side av linjen  
mellem km. 21,67 - og km. 21,86+3 - støtt: 1,5 ar. -

Arvælt iavgjørelse ialt: (efter jernbanens oprensning, som vedtaks)

7 ar (hvorav 5,5 ar: bedøtt søtt jord) og betales - ifølge

forløbige overenskomst av 28/11. 1912 med kr. 40,00 - firti

kroner pr. ar for bedøtt søtt jord og forøvrig kr. 30,00

- bedøtt kronen pr. ar. -

5,5 ar. d. kr. 40,00 = kr. 220,00.

1,5 " " 30,00 = " 45,00. kr. 265,00.

Som Erstatning for denne Grændseregulering har Undertegnede Grosserer J. N. B.

Gammann af Jernbanen modtaget Kr. 265,00, skriver To hundrede og fem

og seksti kroner, hvorfor særlig Kvittering er meddelt.

Paa Jernbanens Vegne

Drammen 18-11-1918.

*J. N. B. Gammann*

B. Pimmulhoff  
f.ing. ardel. ing.

*Spørreundersørens  
underskrift.*



Overskrift.



Undertegnede er av Høen, vestre.  
 gnr. 23 km. 3 i Aker thinglag.  
 utklar herav at ville avtaa fornøden  
 grunn til grenseregulering i anledning  
 Kistiana. Drammenbanens anbygning efter  
 en pris av Kr. 400,00 pr. maal for beboete jord,  
 og frøny efter en pris av " 300,00 " " "

Størrelsen av det avstaaende areal vil  
 bli endelig fastslaaet ved en av jernbanen  
 i sin tid foretatt opmåling. -

Grensereguleringen finner sted mellom

(a kr. 400 pr. m.)	Km. 21,55+6	og Km. 21,61	+ høre for jernbanelinjen	
(a kr. 300,00 pr. m.)	• 21,62	•	• 21,73+8	• " -
" -	" 21,81+6	•	• 21,85+4	• " -
" -	• 21,67+6	•	• 21,74+4	• venstre
" -	• 21,78	•	• 21,85+8	• " -

Videre erklærer undertegnede, intet at ha at  
 indtrende til anbygning av overgangsbroen ved km.  
 21,62 efter den, ved befaring, fremviste bestegning.  
 • • • • •  
 • • • • •

Drammen 28/11 1912

For jernbanens regne: Rippe

Albert Clausen  
 Grundeier.



# Overenskomst. B. 12745. 84

Undertegnede Eier af Brugs No. 7 under Gaards No. 2.

i Asker. Thinglag, frøken Josefine Asker  
og Ardeleingsingeniør Wefring paa Jernbanens Vegne er  
blevne enige om følgende Grændseregulering:

Frk. Josefine Asker overdrar til jernbanen:  
et grændestykke paa venstre side af linjen, mellem km. 22,09+1 og 22,18+8  
- " - - " - - " - - " - - 22,20+5 og 22,32+8  
- " - Ståire - " - - " - - 22,09+3 og 22,11+2

Areaerne udtages efter jernbanens opmæling, der vedtages:

Grænd til linjen 0,28 maal  
- " - " omgangsbro 0,12 - " - (km 22,18)

Salt: 0,40 maal.

Grænden betales iflg. foreløbig overenskomst av 29/11. 1912  
med kr. 500,00 - femhundredre kroner - pr. maal (a 10 ar.)  
0,40 maal a kr. 500,00 = kr. 200,00.

Som Erstatning for denne Grændseregulering har Undertegnede Frk. Josefine  
Asker. af Jernbanen modtaget Kr. 200,00, skriver To hundrede  
kroner, hvorfor særlig Kvittering er meddelt.

Paa Jernbanens Vegne

Drammen 3/1 1914.

Wefring.

Josefine Asker



1912/13

Overenskomst.

Undertegnede er av gaarden Asker  
-gms. 2 km. 7 i Asker Thinglag,  
erklæret hermed at ville avstaa fornøden  
grænse til grænseregulering i anledning  
Kristiania. Drammenbanens ombygning efter  
en pris av Kr. 500,00 pr. maal

Størrelsen av det avstaaede areal vil  
bli endelig fastslaaet ved en avjembarene  
i sin tid foretaget opmaaling. -


Grænsereguleringen finder sted mellem:  
Kms. 22,09+3 og Kms. 22,11+2 + høire for jernbanelinjen

• 22,09+2 . . . 22,18+5 . venstre . . .

• 22,18+5 . . . 22,31+6 . -" . . .

Videre erklæret undertegnede i det at ha at  
indtræde med ombygning av overgangsbro  
ved kms. 22,18 - ved siden av den nuværende bro.

Drammen 25 // 1912 (31/1. 14.)

Staa jernbanens regne 

Josephine Asker  
Grundeier.



# Overenskomst. ~~B.12746.~~ 84

Undertegnede Eier af Brugs No. 1 under Gaards No. 2.

i Asker Thinglag, Landkommune Haagine Asker

og Ardeleingsingeniør Wehring paa Jernbanens Vegne er

blevne enige om følgende Grændseregulering:

Landkommune Haagine Asker overdrar til jernbanen et grændstykke:  
paa høire side av linjen km. 22,43+5 til 22,49+3. Udnyttet mark.

" " " " " 22,49+5 til 22,67+3. Dyttet mark

Arealerne itgjøer efter jernbanens opmåling,  
der modtages: 80 m<sup>2</sup> udnyttet mark, og 180 m<sup>2</sup>  
dyttet mark.

Grænden betales, iflg. foreløbig overenskomst av 28/11. 1912  
med kr. 200 - to hundrede kroner pr. maal for udny-  
ttet mark, og kr. 400. - firehundred kroner pr. maal  
for dyttet mark. (Et maal regnes lik ti ar)

0,08 maal a kr. 200 = kr. 16,00.

0,14 " " " 400 = " 56,00. kr. 72,00

Som Erstatning for denne Grændseregulering har Undertegnede Landkommune Haagine

Asker. af Jernbanen modtaget Kr. 72,00, skriver Ti og sytthi

kroner -, hvorfor særlig Kvittering er meddelt.

Paa Jernbanens Vegne

Drammen 2/2. 1914.

Am. Wehring.

Haagine Asker







002509

U t s k r i f t

av Oslo Byrskriversambetes pantebok forsåvidt angår nedenstående den 11. april 1890 tinglyste dokument:

7nr.  
50/1

Undertegnede Jørgen Ellensen Fusdal erkjender herved i Anledning af at Bestyrelsen af Christiania-Drammens-Jernbanen til Udvidelse af Asker jernbanestations Tomt har begjært afstaaet et Jordstykke af min Eiendom, Matr. No. 50, Løbe nr. 76a. Fusdal mellem i Asker Thinglag, af Skyld 3 Daler, 4 Ort, 25 Shill., at være kommen overens med Jernbanens Vedkommende om i Mindelighed og uden Tvist at afstaa det ommeldte Jordstykke til Jernbanen mod en erstatning af 125.- Et Hundredefemogtyve Spesiedaler pr. Maal. Jordstykket er opmalt til at indeholde 2.92 Maal, og Kjøbesummen bliver altsaa 365.- treHundredeogfemogseksti- Spesiedaler, som betales mig kontant, så snart jeg har erhvervet den fornødne Renunciation af Panteret i Jordstykket for de paa Eiendommen hvilende Hæftelser, som jeg overtager alene for min gjenhavende Eiendom. Hvis jeg måtte ønske Skyldsætningsforretning afholdt over det solgte Jordstykke foranstaltet og bekostet denne af mig. Det bemærkes derhos at jeg har indgaaet paa at sløife den gamle gaardsvei over mit Jorde mod at den paa denne Vei værende Færdsel kan henvises til den ny anlæggendes vei hen til Overgangen i hvilken henseende jeg har paataget mig at erhverve vedkommende Rettighedshaveres Samtykke. I henhold hertil er det jeg herved erklærer at have afstaaet det anmeldte jordstykke til Christiania- Drammens- Jernbanen, hvis lovlige Eiendeom det herefter skal være, P.t. Drammen den 27de November 1876. J.E. Fusdal. Mod beløbets Udbetaling vides intet at erindre. Drammen den 27 November 1876. H. Heiberg.

Gebyr kr. 5.- betalt.

Utskriftens riktighet bekræftes.

*Walter Risen*





# Overenskomster i Asker

	Angår		Dok. nr.
147	Gr. 35-1	1894	✓ ✓ 1112 o
424	" 39-80	1924	1113 o
146	" 38-4	1894	✓ ✓ 1114 o
149	" 33-54 (1)?	1894	✓ 1115 o
150	" 33-3	1894	✓ 1116 o
151	" <sup>34</sup> <del>58</del> - <sup>4</sup> <del>34</del>	1894	✓ 1117 o
Port i gjerdet	" 38-49	1924	1118
430	" 78-4	1915	✓ 1119 o
	" 78-3	1921	✓ 1120 o
	" 78-27	1921	✓ ✓ 1121 o
	" 78-40	1921	✓ ✓ 1122 o
	" 78-18	1952	✓ ✓ 1141 o
	" 78-101	1952	✓ 1142 o
	" 33-2	1912	✓ 1623 o
48	✓ 78-4	1874	✓ 1636 o
47	" 78-5	1874	✓ 1637 o
430	" 78-4	1914	✓ 1638 o
Kloakkledning	" 26-7	1954	1642



OVERENSKOMST

sluttet

Dags Dato er saadan mindelig Overenskomst mellom Proprietær G. Kjegstad og Christiania-Drammens- Jernbaneanlæg ved Ingenieur Dahl:

1. G. Kjegstad giver sit Minde til at Jernbaneanlægget på Strækningen mellem Pæl No. 2111 og 2118 tager Grund til Sideskjøring på indre (vestre) Side af Linien udenfor det Areal som optages af Banelemgemet for denne Strækning.
2. Jernbaneanlægget betaler herfor den samme Pris 15 Spd. pr. Maal som ved Taxtforretningen af 5. Juli 1870 er fastsat for Afstaaelse af Grund paa samme Strækning i Linien.

Stedsnavn uleselig, 26. Februar 1871

G. Kjegstad

H. Dahl, sektionschef

Til Vitterlighed  
Bernh. Kjegstad, T. Hjort

Fremlagt ved Kartforretningen  
28. October 1872 O. Hjort

Avskrift 25.5.72 HBr.



OVERENSKOMST

Dags Dato er sluttet saadan mindelig Overenskomst mellom Proprietær  
G. Kjegstad og Christiania-Drammens-Jernbaneanlæg ved Ingenieur Dahl:

1. G.Kjegstad giver sit Minde til at Jernbaneanlægget paa Strækningen  
mellom Pæl No. 1990 og Pæl No. 2020 tager Grund til Sideskjæring  
paa Siden af Linien udenfor det Areal som optages af Banelegemet.
2. Jernbaneanlægget betaler herfor den samme Pris 30 Spd. pr. Maal  
som af Skjønnsforretningen er fastsat for Grunden paa samme Strækning i Linien

Stedsnavn uleselig, den 30. Januar 1871

G. Kjegstad            H. Dahl, sektionschef

Fremlagt ved Kartforretningen den 28. October 1872

O. Hjort.

Avskrift 25.5.72 HBr.



## Overenskomst.

1112

Undertegnede Eier af Brugs No. 1. under Gaards No. 35 (Nashed).i Asker Thinglag, Kand. Th. Prebensenog sekskiansingeniør O. Solberg paa Jernbanens Vegne er

blevne enige om følgende Grændseregulering:

Paa jernbanens østside mellem Km. 17.303 og Km. 17.330 og mellem Km. 17.575 og Km. 17.602 og mellem Km. 17.845 og Km. 17.920, samt paa jernbanens vestside mellem Km. 17.849 og Km. 17.881 flyttes jernbanens grænse ind paa min eiendoms Nashed, som vedhæftede rids af Kantskærtet udviser midtegnst med rød farve. -

For grændsen vil Kantskærtet efter den afprøvede Kantskærtet (2,645 m i H. 6.00) Kr. 15.87. -

Som Erstatning for denne Grændseregulering har Undertegnede Th. Pre.Prebensen af Jernbanen modtaget Kr. 15.87, skriver prebensenatkvjv ore, hvorfor særlig Kvittering er meddelt.

Paa Jernbanens Vegne

Drammen <sup>25</sup>/<sub>10</sub> 1894.

O. Solberg.

Lonevier:

Th. Prebensen

Til vittevidneskab:

Loneviersmandskrift:

Anders Nørgård

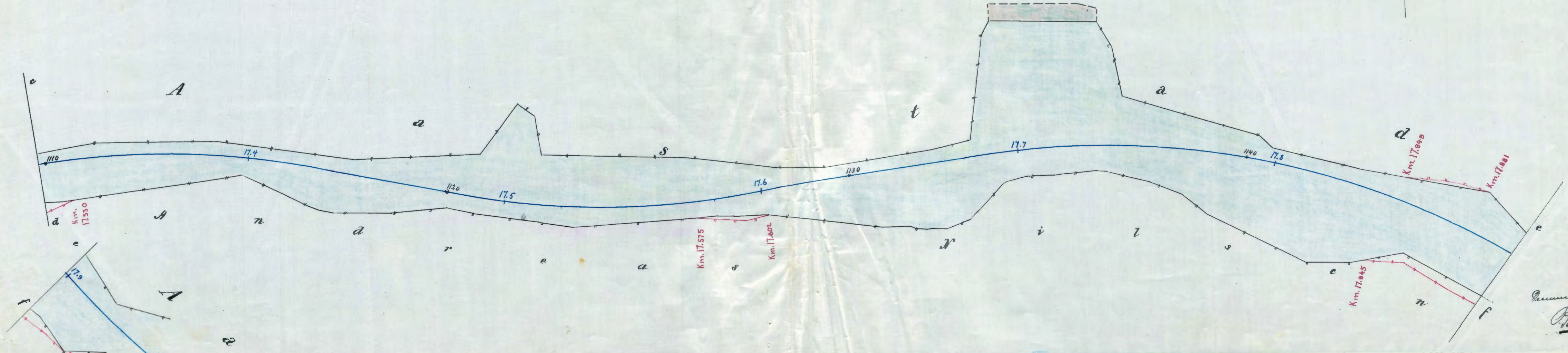
Erik Kristiansen

X



KP.-DR. 30.  
KØBENHAVNS DISTRIKT  
nr. 2669  
94  
Distriktsingeniør

A a s t a d  
Andreas Nilsen



Den 20/10.94  
Højland



## Overenskomst.

1113

Undertegnede Eier af Brugs No. 80 under Gaards No. 39

i Asker Thinglag, Erik Groseth

og overingen Håsted paa Jernbanens Vegne er,  
~~blevne enige om følgende Grændseregulering:~~

ifølge overenskomst av oktober 1912 blitt enige om  
en grændseregulering overensstemmende med vedheftede  
blå kapi. Grændsereguleringen fænder sted mellem  
km. 15,94+7 og km. 15,99+5 tilvenstre for jernbane-  
linjen, på planen rødt skraferet.

Som erstatning for denne grændseregulering, hvis  
areal utgjør 70,0 m<sup>2</sup> tilkommer Erik Groseth av Stats-  
banene en erstatning str  $70 \times 0,25 = 17,50$  kr

Renter 4% fra 1913-1924 = 11 år = 7,70 --

Tilsammen 25,20 kr.

Erstatningen vil bli utbetalt mot særlig kvittering.

~~Som Erstatning for denne Grændseregulering har Undertegnede~~

~~af Jernbanen modtaget Kr. \_\_\_\_\_, skriver~~

~~\_\_\_\_\_, hvorfor særlig Kvittering er meddelt.~~

Drammen 15/5 - 24

Paa Jernbanens Vegne

L. H. A. T. U.

Erik Groseth

Erik Groseth

X



426





Denne grunden er  
ved skylddelingsforr. tgl. 14.4.1965  
gitt bnr. 295 og er senere  
smf. med/til gnr. 38/132

# Overenskomst.

1114

231.73 HON

Undertegnede Eier af Brugs No. 4. under Gaards No. 38. (Billingshad)  
i Stoken Thinglag, Oslo Billingshad.  
og sklausemesteren P. Solberg paa Jernbanens Vegne er

blevne enige om følgende Grændseregulering:

Paa jernbanens østside mellem km. 16.252 og km. 16.281 og  
mellem km. 16.474 og km. 16.610 flyttes jernbanens  
gjærde ind paa visesidens Billingshad, sans vissheds  
rids af kaudetkærkerket uviser uttegnat med rød  
farve. -

For grunden tilkasseres jeg efter den afprøvede  
kærkerpris (5.272 ar i kr. 6.00 pr. ar.) - - kr. 31.63. -

Som Erstatning for denne Grændseregulering har Undertegnede Oslo Bil.  
Billingshad af Jernbanen modtaget Kr. 31.63, skriver heltenskrone, six ti  
kr. öre, hvorfor særlig Kvittering er meddelt.

Paa Jernbanens Vegne

Trondheim 25/10 1894.

P. Solberg.

Som sikk.

Oslo Billingsstad

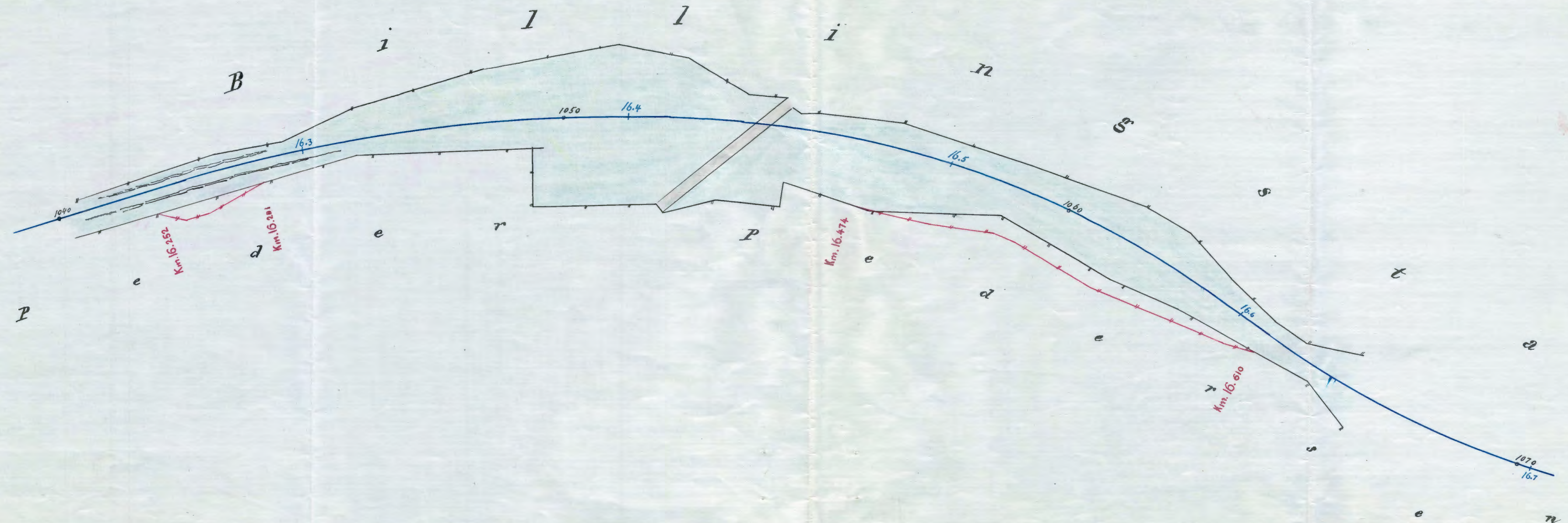
For vittehed:

Jens Berger  
John Berger.



A. D. Dur.

Kr. - Dr. j. b.



Datum 20/10.94.  
O. W. [Signature]



# Overenskomst.

1115

Undertegnede Eier af Brugs No. 54 under Gaards No. 33 (medre Solsted)  
i Nøker Thinglag, Hans Eenger  
og sektionsingeniør P. Solberg paa Jernbanens Vegne er

blevne enige om følgende Grændseregulering:

På jernbanens nedside mellem km. 18.543 og km. 18.578  
fløjtes jernbanens grænde ind på mine ejendomme medre Solsted,  
saa som ved hængende rids af handtektiske kort og ridsviser  
indtegnet med rød farve. -  
For grænsens tilkammer jeg efter den afriidte  
beløp . . . . . Kr. 2.70. -

Som Erstatning for denne Grændseregulering har Undertegnede Hans  
Eenger af Jernbanen modtaget Kr. 2.70, skriver to kroner  
sjokioie, hvorfor særlig Kvittering er meddelt.

Paa Jernbanens Vegne  
Drammen den 25 / 10 1894.

P. Solberg.

Louise.

Hans Eenger

Til vittelsehed:  
Anton Eenger  
Anton Eenger





# Overenskomst.

1116

Undertegnede Eier af Brugs No. 3 under Gaards No. 33 (med Solsted.)  
i Asker Thinglag, Hans ~~Markus~~ Enger  
og skibsingeniør P. Solberg paa Jernbanens Vegne er

blevne enige om følgende Grændseregulering:

Paa jernbanens vestside mellem km. 18.543 og km. 18.578  
følger jernbanens grænde ind paa min grund med nedre  
Solsted, som nu kaldes rids, der følger en anden avens.  
Købt af s.d., af kassakbær kærket udviser mit tegl med  
rød farve. - For grunden til kassen er jeg efter den oprindelige  
købspris, Kr. 4.90, - hvilket beløb jeg nu går på at udbetale  
højret manden, bane og her Hans Markusen, som udstation  
en gang for alle for den af hans højret part til jernbanens afgrænsede  
grund. -

Som Erstatning for denne Grændseregulering har Undertegnede Hans Enger  
af Jernbanen modtaget Kr. 4.90, skriver fire kroner og  
nitti øre, hvorfor særlig Kvittering er meddelt.

Paa Jernbanens Vegne

Drummen 25/10 1894.

Som eier:

Hans Enger.

P. Solberg.

Si vittetlighed:

Thron Enger  
Anton Enger.



Overenskomst.

1117

2687  
94  
Distriktsingen

Distriktsingen Arkiv  
151.  
Fortegnelse No. C.D.B.

Undertegnede Eier af Brugs No. 34 under Gaards No. 58. (ovre Solsted)

i Aker Thinglag, Anton J. Solsted

og sekretærerne O. Solberg paa Jernbanens Vegne er

blevne enige om følgende Grændseregulering:

Paa jernbanens op- og nedside ved Kvastad kær mellem  
Knr. 18.535 og knr. 18.574. - Paa jernbanens nedside  
mellem knr. 18.966 og knr. 19.046 og paa jernbanens opside  
mellem knr. 19.022 og knr. 19.060 flyttes jernbanens grænde  
ind paa min eiendom ovre Solsted, som vedhæftede rids  
af kærskærskærket indviser indtegnede rids i farve. -

For grunden tilkøbes mig efter den oprindelige  
Køpris . . . . . Kr. 71.67.-  
(3.385 ar i Kr. 8.80 pr. ar)  
(2.094 " " 20.00 " " )

Som Erstatning for denne Grændseregulering har Undertegnede Anton  
Solsted af Jernbanen modtaget Kr. 71.67, skriver sigtenskræve  
retsigne ore, hvorfor særlig Kvittering er meddelt.

Paa Jernbanens Vegne  
Drammen 25/10 1894. -  
O. Solberg.

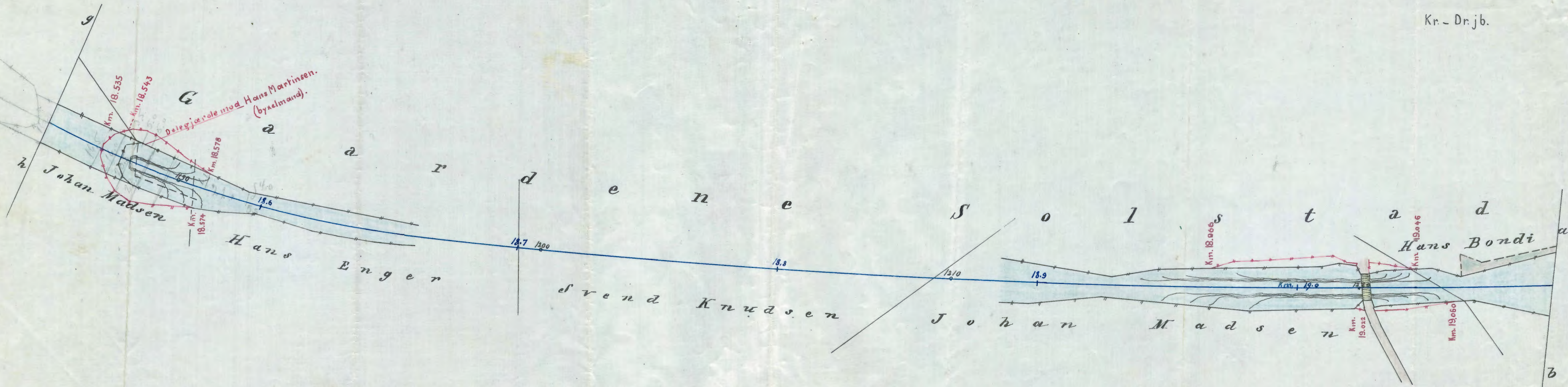
Sæmmer:  
For Anton Johansen  
Solstads Konkursby  
D. Mofen  
Boes Mørst.

Se vittenslyd:

Redst vedhæftes p. 149.



Kr. - Dr. j. b.



Drømme 20/10.94  
 Hølling.



# Utskrift

av Asker og Vestre Bærum sorenskriverembetets pantebok nr. 18.  
Dokumentet er tinglyst den 11/4-1924 som nr. 14.

1118

## OVERENSKOMST.

- Mellem eieren av grnr. 38 brnr. 49 "Billingsborg" i Asker skolebestyrer M.F.Nilsen og overingeniør Haastad paa Jernbanens vegne er der d.d. inngaatt følgende overenskomst om anbringelse av port i jernbanens gjerde ved Billingsstad stasjon:
- 1) Omkostningene ved opførelse og vedlikehold av porten er jernbanen uvedkommende.
  - 2) Porten blir kun aa benytte av "Billingsborgs" beboere og blir av disse stadig aa holde laaset.
  - 3) Porten utføres som fletverksport i stil med det tilstøtende gjerde.
  - 4) Naar jernbanen forlanger det skal porten uopholdelig fjernes for eieren av "Billingsborgs" regning
  - 5) Denne overenskomst blir aa tinglese for skolebestyrer M.F.Nilsens regning.

Drammen den 12 januar 1924. L.Håsted

Billingsstad den 12 januar 1924, M.F.Nilsen

Kfr.JL/AD.




Utskriftens riktighet bekreftes. — Herfor til staiskassen kr. 2.— avgjort ved stampeimerker.

ASKER OG VESTRE BÆRUM SORENSKRIVEREMBEDE, den 10/12-58

*Leiv Håsted*  
*Håsted*



1623



Overenskomst.

Underbegjæret er af Solstad, nedre  
 gnr. 33 km. 2 i Asker Thinglag  
 uklæret heres at ville avstaa fornøve  
 grunde til grænseregulering i anledning  
 Kristiania. Drammenbanens anbygning efter  
 en pris af Kr. 200,00 pr. maal for udyrket mark  
 " 300,00 " " dyrket - " -

Størrelsen af det avstaaede areal vil  
 bli mestlig fastslaaet ved en anjembanens  
 i sin tid foretaget opmåling. -

Grænsereguleringen finder sted mellem:

(udyrket mark)	Km. 18,17+5	og Km. 18,29+3	† venstre	for jernbanelinjen
(dyrket mark)	18,69+7	18,71+5	høire	- - -
" - "	18,71+8	18,78+8	"	- - -
" - "	18,70	18,71+4	venstre	- - -
" - "	18,71+7	18,80+1	" - "	- - -
.	.	.	.	- - -
.	.	.	.	- - -
.	.	.	.	- - -
.	.	.	.	- - -
.	.	.	.	- - -
.	.	.	.	- - -

Lena Thomsen Solstad  
 Drammen Oktober 1912

For jernbanens regning

*[Signature]*



Distriktschefen  
Drammen distrikt

23/7-21

Drammen den .....

J.-nr. ....

VED BEVARELSE BEDES OVENSTAAENDE J.-NR. ANFØRT.

hvorledes gættet  
fyttet.

H. Pm. Lar

Kaslagt. overensmøder  
overenskomst mellem E. Frants  
og jernbanen og J. H. Salte  
og jernbanen og anslået  
af jernbanen. Realen bedes  
opmælt idet det er  
nødvendig bedes konfereret  
med norsk jernbanerier.

omb.

Teasman

Overenskomsten bedes tilbage-  
sendt snarest.

Kend



Tilbageendes Kontoret  
med vedlagte 3 indmeldinger.

W. C.  
E. J. Roe



Lm

Sløpevæn 16/7 1921

1155  
21

18/7

H. overingeniør Støren

Drammen

Tillader mig hermed at poemide om, at det nu er mange år siden jernbanen gjaldt et stykke af min evensam Hasgaard i Røker gr. no. 89 br. no. 80 beliggende i mellem Sløpevæn og Bellingstod. Den pris som blev bestemt har jeg evensam innspekt, endgjældt jernbanen straks fjernet gjærdet ud og byg stykket i betingelse. For ca. 3 år siden tillot jeg en ved navn Wifring, som lovet at pengene straks skulde blive at få tilligemed renter, men jeg har, som sagt, ikke set noget til det. Jeg beder Dem derfor om godbedyfeldt at ville få dette ordent med det første.


erbødigt  
C. Strøseth.

Et forbindelse med omstøende skal vi undersøge viere af gaarden ved Helted i Røker gr. no. 89 br. no. 2 hermed meddele, at vi eller ikke har erhølet vort tilgodehavende og gaarden grundafstørelse til jernbanen hvorfor vi nu ønsker en afgjørelse.

erbødigt  
Wilhelm Solstad Sigurd Solstad.



Innmålt gjærde mellem jernbanen og Solstad near gr. nr. 33 br nr 2. - S. & W. Knutsen.  
 på venstre side aolinjen Km 18,13 - 18,30



B.16934.87

27, 21  
 S. Knutsen

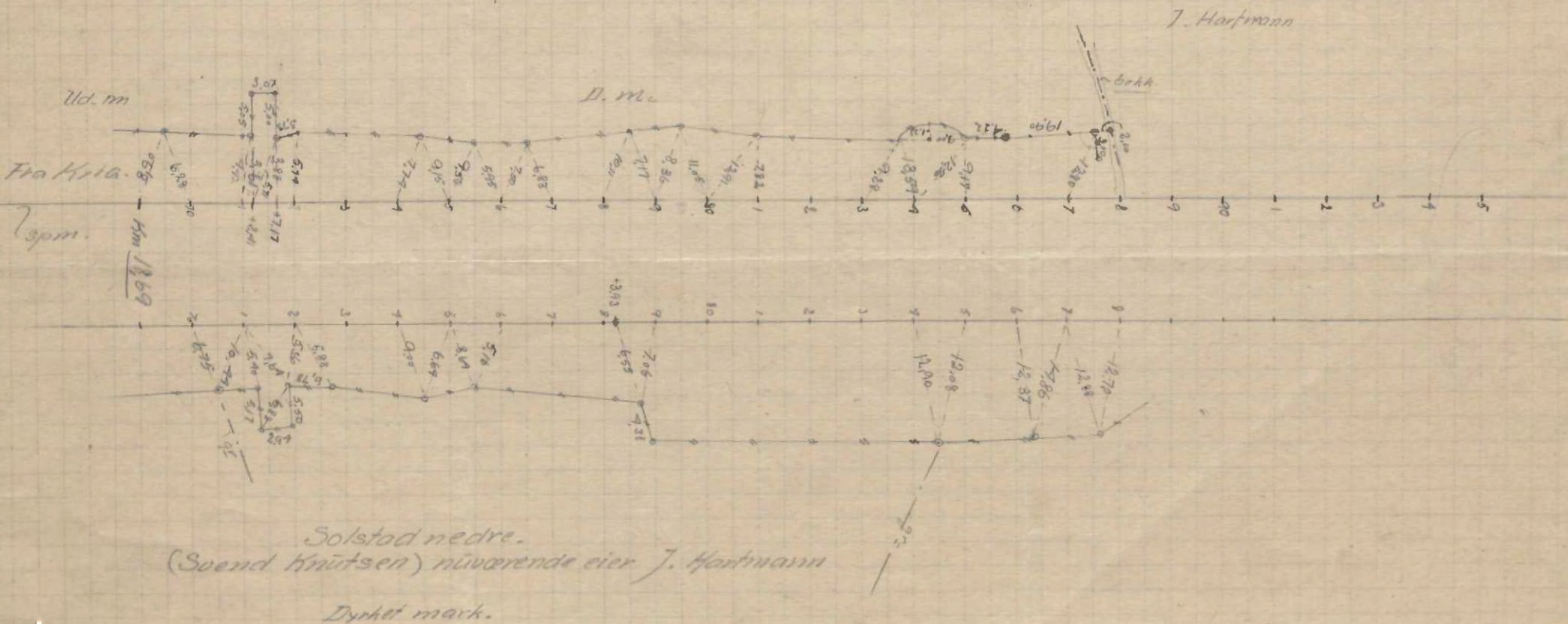


Innmålt nåværende gjerde mellem jernbanen og nedre Solstad Amr. 33 br. 2

+  
(Svend Knütsen) nåværende eiere Sigurd & Wilhelm Knütsen.

Dyrket mark.

Km 18,69



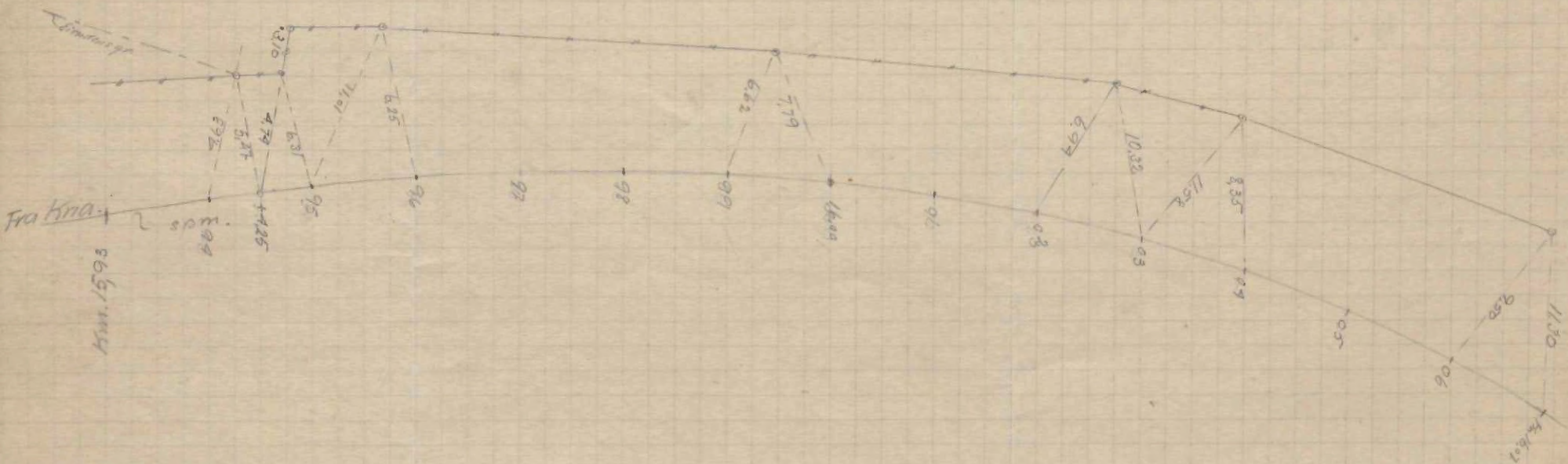
27/7 21  
L. Halstad.



Innmålt gjerde, mellom jernb. og Åsgård Gr.nr 39. br.nr 80 - E. Groseth -  
til venstre for jernbanelinjen -

Dyrket mark -

Mm 15,93



27/8 21. L. Heistad.



*Gub. Asker.*

12 OCT. 1954

1642

V Dbnr. 2596  
den 2/10/54

1122-193

Hovedstyret for statsbanene ved jernbaneanleggenes sakfører og  
Distriktssjefen i Drammen distrikt

..... på den ene side og eier av takstnr. ....

i Asker g.nr. 26, br.nr. 7, sjømannsprest

Per Faye-Hansen, Høn p.å.  
(tidligere eier) ..... på den annen side

inngår herved under forbehold av fornøden approbasjon sådan

### Minnelig overenskomst:

1. Norges Statsbaner ved Distriktssjefen i Drammen distrikt gis tillatelse til å sette ned en kum samt grave og legge en 6" kloakkledning fra jernbanens hus over Faye-Hansens eiendom ned i nærliggende bekk, som vist på foreviste Drammen distrikts tegning B 15361,2.
2. Likeså får Statsbanene rett til et vedlikehold og eventuell reparasjon av ledningen.
3. De skader som måtte oppstå p.g.a. nevnte graving og senere reparasjonsarbeider på Faye-Hansens eiendom blir å erstatte av Norges Statsbaner, Drammen distrikt.
4. Som erstatning skal Dobbeltsporanlegget kjøre fram en del fyllmasse for oppfylling og planering ved Faye-Hansens hus som ~~erstatning~~ påkostet av eieren. nærmere påviser.
5. Nærværende overenskomst blir å tinglyse ved jernbanens forføyning som heftelse på g.nr. 26, br.nr. 7.
6. Kontrakten utferdiges i 2 eksemplarer, ett til hver av partene.

~~B.16421.86~~

Hvalstad ..... den 23.8. 1954.

*Per Faye-Hansen*  
Granneier\*)

Norges Statsbaner  
Drammen Distrikt  
For distriktssjefen

*E. M. Brønstad*  
Overingeniør.

Tilsynsmann.

Jernbaneanleggenes sakfører.

\*) Det bekreftes at underskriften er foregått i vårt nærvær og at utstederen er over 21. år.

*Alf Lichberg*  
adv. ing.

*Arvid G. Lomheim*  
oppbyggingsmann



# Pantebesteder i Asker

	Angår		Dok. nr.
	Gr. 50-22	1902	1543
	✓ 50-1	190 <sup>2</sup> / <sub>2</sub>	1544
388	✓ 26-9	191 <sup>4</sup> / <sub>4</sub>	1545
255	✓ 79-2	190 <sup>3</sup> / <sub>3</sub> ✓	1632
254	✓ 78-6	190 <sup>3</sup> / <sub>3</sub> ✓	1635



135-9  
1308



Füsdal, Aker.  
n. 1-4-02

D'og. 223 District  
ad J. No. 882  
02

1543

## Patent-attest

Overenskomunde med Akers sam-  
skrivnis patentregister attesteres at der  
paa den Hans Gjergensen Füsdal med  
stjode paa hovedkøttet t. 9<sup>de</sup> mai  
1894 kjendte uendene gaards no 50  
brug no 22 af styk 13 i Aker ting-  
lag hvide følgende beftelser:

Som komunde fra g. no 50 b. no 1:

1. Kjømandsforde, t. 23 februar 1856, til  
med Gilbrand Andersen for hans og hüs-  
brus livstid paa et jordsykke med aarlig  
afgift  $3\frac{1}{2}$  spd. o. ft. vilkaar.
2. Takstforretninger af 16<sup>de</sup> og 10<sup>de</sup> mai t. 19<sup>de</sup>  
juni 1840 over grænd afgiven til jern-  
banulag.
3. Deparkemulskendelse, t. 6 november 1844,  
om kjendelseholdet.
4. Erklæring, t. 20 november 1844, hvor-  
efter  $\frac{3}{10}$  maad er afstaaet til jern-  
banen for 21 spd. 24 skill.
5. Forby, t. 24 juni 1887, mellem Anders  
Boudi, Gjerges Füsdal og Gjerges Aker,  
forrentlig sam mere af kjendelseis g. no  
52 b. no 1 Boudi vestre og östre, nord ting  
og g. no 51 b. no 1, Boudi söndre paa den



ene side og H. T. Asker paa den an-  
den side om opskrivning af en udtalelse  
over deres respektive udtalelser til for-  
del for H. T. Asker paa forskellige  
stikkaar.

6. Erklæring ddt. 11 april 1890, hvorved Jø-  
gnu Ellum Furdal afstaaer 2,92 maal  
jord til indvidelse af Asker jernbane-  
station for 365 spid.
7. Forpagtningsskontrakt ddt. 7 mai 1894 fra  
skiftetiden i Erik Gjergensens og hustru  
fallebo til Amund Samuelsen og hustru  
Karin Samuelsen for deres lektid paa  
pladsen Furdalsbrecken for aarlig hie  
kr. 12,00 o. fl. stikkaar.
8. Udredsel til sognepræsten kr. ~~4~~ 5,00  
ifølge forbeholdet, ddt. 3 november 1899.  
/ Deraf paa brugsno. 22, 6 are.
9. Erklæring ddt. 5 september 1900, fra  
H. Furdal om paa udtalelsens for-  
langende at give en vandsledning.
10. D<sub>o</sub> fra ddt. 6 marts 1901 fra den samme  
hvorefter han indgaar paa forskellige  
betingelser for en ham meddelt til-  
læde til at føre et vandledningsri-  
ggenes jernbanens stikkaar.
11. D<sub>o</sub> ddt. 6 marts 1901 fra Hans Asmund  
hvorefter han meddeler sinen af b. no. 1 og  
11 tilladelse til anlæg m. v. af en vand-  
ledning over hans eiendom b. no. 6 mod



- gættgjælde engang for alle kr. 60.00.
12. Skylddelingsparretning del. 16 august 1901  
 med parret no. 23. Vestli har  
 ret til at tage vand af en sølgeren til-  
 hørende brønd paa parcelen.
13. Skøde del. 16/8 1901 paa G. no. 23, hoved-  
 her parcelen har ret til en gang til  
 og til at hente vand fra en brønd paa  
 hovedstøtten.

Gulvør Kr. 4 - fire kroner -  
 med stempelmerke  
 Omens sarskræmmersted  
 den 3die april 1902  
 Robert Reinhold  
 osv.

At de i foranstaaende Skiftemings  
 anmærkninges anførte heftelser, som  
 indtages de tender no 3 og 8 noorte, ikke  
 berører den jernbanens tilhørende  
 paa del 22 levianes.  
 Herfor betalt 80. ølle øre

Asher Lensmandsbestilling den 7 april 1902  
 J. H. Brauer



1309 ✓

1/634

OVERRETSSAGFØRER A. BLACKSTAD,

Strømsø Torv.

Telegramadresse:  
„Blackstad“.  
Kontortid: 9—2.

Telefoner:  
Kontoret No. 281  
Privatbolig „406.  
Oplandstelefon.

Drammen den 9de April 1902. 190

D'ing. 2det Distrikt.

J. No. 882  
02

Undertegnede eier af gd.no.50 br.no.1 Fusbahl i Asker forpligter herved mig og efterfølgende eiere af eiendommen til at udrede i sin helhed den eiendommen påhvillende udværelse til Sognepresten i Asker saaledes at jernbanen for sin andpart af br.no.1 - ved skyldsetn. givet br.no.22 - ikke har noget med denne udværelse at bestille.

H. Fusbahl

hast ved Sekretariatet for Akerus  
Sommerskriveri den 23 Marts 1902 og  
behørig protokollet.  
I Udvejsning.

Ernst Thammes

N. 67 287/5 1902.

aut.



OVERRETSSAGFØRER A. BLACKSTAD,

Strømsø Torv.

Telegramadresse:

„Blackstad“

Kontortid: 9-2.

Telefoner:

Kontoret No. 281.

Privatbolig " 406.

Oplandstelefon.

Drammen den 9de April 1902. 190

D'ing. 2de Distrikt.

J. No. 882  
1902

Herr Distriktsingeniøren i andet Trafikdistrikt.

Drammen.

ad. expropriationen i Asker.

Ved hoslagt at oversende panteattest vedk. gd.no.50 br.no.6. Fuldahl og de vedkommende den af jernbanen af nævnte eiendom exproprierede parcel, særskilt skyldsat ~~214~~ br. no.22 - erklærer jeg, at den nu efter min mening ikke bør være nogen betænkelighed ved at udbetale herr Hans J. Fuldahl den ham tilkommende erstating. Idet jeg henviser til pastegningerne paa attesterne fra sorenskriver og lensmand gjør jeg opmærksom paa, at ingen af hæftelserne nu vil komme jernbanen til nogen skade. Af hæftelserne gjenstaar blot departementskjendelsen af 24de Oktober angaaende tjenestehesten paa gaarden, men denne kan dog ingensomhelst praktisk interesse have for jernbanen. Med hensyn til udredning til sognepræsten vedlægges en erklæring fra Fuldahl, hvilken i tilfælde senere bliver at thingløse.

Forøvrigt henviser jeg til min skrivelse af idag vedkommende expropriationen ved Tjølling.

Erbødigst

Tre bilag.

A. Blackstad  
Ordningsnummer 319 af 17/5-02

17/5-02 A. Blackstad vedh. konstatant  
17/5-02 bilag anviset



1308.  
1333

Statkassen  
nr. 17/3/1901

1544



D'ing. 2<sup>det</sup> Distrikt.  
ad J. No. 882  
02

# Pantebest.

Overenskomme med Realregj. for Akers Lomskrivers attestere, at de velkomme eftervante 2 Eiedomme: Akers Thinglag og Thinglad Jørgens Hestledningsdokumenter.

A. Vedkommende Fusedal mellem Gaardn<sup>o</sup> 50  
Brigdet 1 af Skyll N<sup>o</sup> 10, 13, hjemlet Hans  
J. Fusedal ved Skjole, H<sup>o</sup> 7 Mai 1897.

- 1. x Af hele Mat. N<sup>o</sup> 50 er 5 L<sup>o</sup> Salt beneficent  
ap. 20/5 1901 Christiania Prestebell uden Bypæl.
- 2. x Kjømandspækte af 5. H<sup>o</sup> 23 Febr. 1856 fra Pål Jørgensen  
til Grund Egebrand indrøbet for hans og Hustru  
Løvetil paa et Jørdtykke med aarlig Afgift 3 1/2 L<sup>o</sup>  
og flere Vilkaar.
- 3. x Obligation af 20 Juli, H<sup>o</sup> 7 Aug. 1863 fra Jørgen Ellensen  
ap. 5/2 1902 til Hypothekbanken for 1000 L<sup>o</sup>.
- 4. Taksforordninger af 16 Mai og 10. H<sup>o</sup> 17 Juni 1870 om  
Grund afgøven til Jernbanen.
- 5. Departementsregulering af 24 Oktbr H<sup>o</sup> 6 Novbr 1874 om  
Jernstedsbetalt.
- 6. Erklæring, H<sup>o</sup> 20 Novbr. 1874 fra Jørgen Ellensen,  
hvorefter 3<sup>100</sup> Maal er afstaaet til Jernbanen for 21 L<sup>o</sup>  
24 Skill.
- 7. x Obligation af 11 H<sup>o</sup> 21 Mai 1880 fra J. Ellensen til  
Hypothekbanken for Nr. 4800, oo.

*[Handwritten signature]*



8. x Obligation, dat 11. Marts 20 Mai 1886 fra Erik Jørgensen til J. Johansen for Kr. 5000,00 med Paul Kildig i Bøll 5. Prioritet efter Nr. 11.
9. x Forlig af 6 Mai 1882, Mø. 24 Juni 1887 mellem Anders Bondi, Jørgen E. Fustad og Jørgen Mads. formentlig som Eiere af herholdsvise Gnr. 52 B.M. 1 Bondi vestre og østre, nov. Krug og 9. M. 51 B.M. 1, Bondi søndre paa den ene Side og H. T. Asker paa den anden Side om Opdelning af en Vinlevi over deres respektive Ejendomme til Jord for Skat H. T. Asker på forsky. Villkaar.
10. x Erklæring af 27 Marts 1876, Mø. 11 April 1890, hvorved Jørgen Ellensen kister afstaaer 2.92 Mæl Jord til Udvidelse af Askes Jernbanestation for 365 Tød.
11. x Obligation af 31 Marts, Mø. 6 April 1894 fra Erik Jørgensen til Hypothekbanken for Kr. 9000,00.
12. x Forpagningskontrakt af 9 April, Mø. 7 Mai 1897 fra Skiftebatter i Erik Jørgensen og Hustru Sællerske til Hustru Samvolden og Hustru Karen Samvolden for deres Levetid paa Pladsen Fustadstræden for aarlig Lise Kr. 12,00 og 1/2 Villkaar. -
13. x Erklæring af 9 Aug. Mø. 5 Sept. 1900 fra H. Fustad om paa Vibestegnsens Forlangende at give en Vandsledning. -
14. x Erklæring af 6 Marts 1901 fra den samme, hvorved han indgaa paa forsky. Retningsplan for en kanal med H. Fustads H. at give et Vandsledningsværk gennem Jernbanens Spikervej.
- B. Vedkommende Fustad søndre Gaardst. 50  
Brugsst. 11 af Skjold Nr. 1.88, hjemlet  
Lensmand Th. Strand ved Skjold. Mø. 20 Aug. 1897.



15. Erklæring d. 20 Novbr. 1874, at Jernbanen har an-  
taget Vandelning over nov. Bræg med 15 Spd.  
in Gang for alle. cf. Erklæring d. 6/6 1884.
16. Erklæring af 4 Hl. 21 Jan. 1876 fra Riksstyrets Rådsk.,  
hvorefter Jernbanen gives Ret til Vandelning over nov. Bræg  
med in Gyrtjivordse in gang for alle.
17. Auktionsoplysning d. 20 Juli 1877 til Riksstyrets Rådsk.  
omhandlede magtskifte af noget Jord med Nat 1, Tus-  
dal mellem til Eivindsmanns vedr. Afsædning.
18. Obligation af 5. Hl. 20 Aug. 1897 fra Th. Strand til  
O. Balzerus for St. 5000,00.
19. Obligation af 17 Septbr. 1899 Hl. o. d. fra den samme  
til N. J. Strand for St. 6000,00.
20. Obligation af 31 Jan. Hl. 6 Marts 1900 fra den  
samme til O. Balzerus for St. 5000,00.
21. Obligation dat. af Hl. om Jort. fra den samme  
til den samme for St. 5000,00.
22. Obligation af 4 Aug. 1897 Hl. 20 April 1900 fra  
den samme til O. N. Rørdal for St. 4000,00.  
Som kommande fra Herredskollet Nat 9.
23. Som N. 1 forav.
24. Taksforordning af 19 Mai, Hl. 17 Juni 1870 over  
Gjæld afgivet til Jernbanestyret.
25. Auktionsoplysning d. 5 April 1872 til Hans Olausen  
fra et Jordstykke (fraskilt som Nat 4) med aarlig  
Afskrift 6 Spd. af Værdi for Skatter.
26. Departementsoplysning af 24 Oktbr. Hl. 6 Novbr. 1874  
om Tjenerbesiddelse.  
Gratis med det Jernbanestyret til off. Bræg  
Akter Loustrevier 1 Mai 1901.

E. H. Prose  
Tm



Det attesteres, at de foran nævnte A 1 og 3 nummerede Hæf-  
telser er helt aflyste, og at Obligationerne nummer Nr 7, 8 og 11  
er aflyste som Hæftelser paa Gt. 50 Brugsst. 22.

Uden Gylden.

Aker Lensinstruerembøde, 17<sup>de</sup> Marts 1902.

Rasmus Reinholdt  
sds.

Ø  
Saa forlangende attesteres, at de  
i foranstaaende parlestykke nummer  
no. 2, 9, 12, 13 og 14 nævnte Hæftelser  
ikke berører den af jernbanen  
erhvervede pæree Brugsst. 22 af Gt.  
50 Tisddal

Herfor beløbet 80-oddere.

Aker Lensmandsbestilling, 19 Marts 1902

J. R. Steen



ad No. 388.  
H. O. E.

1545

Akers n. 647.

8/6 1917. J. H. Feig.



B.15351.84

Santales.

Ørens stammerde med Akers  
kommunis raskgiste S. S. arkhus ut der jera  
gum. 26 km. 9 av skjøtt 3 km i Akers hjemmet jera  
Oser C. Borg med skjøtt tje. 3. september 1858, liden  
følgende lufden iavest:

1. Jaksfremning tje. 3/12 1912 av gjenst avgiven i  
akder. Drammens bauer utbygning.
2. Utgavning tje. 1/4 1914 for jera 1913 kr 1.85.  
Som kommunde fra km. 1.
3. Skjelddelingsparten. tje. 3/9 1841 indel. bestm. om liden  
av ham 3 gandsen med deling  
av liden.
4. Skjøtt tje. 1/7 1861 jera km. 47<sup>5</sup> indel. bestm. om fri  
vandelning.

Gelye H. fra. Komer liden.

AKERS SKRIVEREMBEDE DEN

14/6 17.

Hanning Olsen  
edo.



Tilhører 2<sup>de</sup> Trafikdistrikt,  
Distriktsingeniörens Arkiv  
Fortegnelse No. 255  
e. d. B.

1632

Taufakt.

Daarstemmende med Aken Forenkris-  
nionsbendes Realregister attesteres, at der paa den  
Keggedal Fabrikken hjemmede Eiendom Keggedal,  
Cyt. = 79, Bl. = 2 af Skjed M. 2,89 i Aken ligger  
følgende Hefter:

1. Bl. = 2 har Gjærdeligt og Andel af Vedligeholdelse  
af Bro og Dam ifl. Skjed, Bl. 24/2 1872.
2. Interessentkubskontakt af 22 Feb. 1873, Bl. 4 Decbr.  
1874 fra Hra. Taufstikfabrik.
3. Erklæring af 9 Bl. 18 December 1885 fra Hra. Tauf-  
stikfabrik om paa Jernbanens Forlangende  
at sløife en aker Eluen med Jernbanens  
Tillidske aukryt Keyp.
4. Obligation af 11 Jan. 1898, Bl. 15 Juli 1898 fra H. S. Sph-  
van med J. Brymen og Keggedal Fabrik  
ud P. Kjos til H. O. Hausrup for Kr. 50.000.  
Pant gaa i andre Eiendomme og list og fast  
Gad.  
i Uddedemes Bemyndigelse er ikke hørt
5. Obligation, dat. 9 Bl. som forr. fra den samme  
til den samme for Kr. 43000,00 med  
s. Pant. Prioritet efter forr.
6. Obligation af 22 Juni, Bl. 15 Juli 1898 fra Keggedal



Fabrikken til Gyntenius Kjos for Kr. 75.000 -  
med p. Pant og Prioritet efter forr.

- 7 Obligation, dat. af Kbl. som foran fra samme  
til samme for Kr. 75,000 - med p. Pant og  
Prioritet.
- 8 Obligation af 6, Kbl. 13 Juni 1899, fra samme  
til samme for Kr. 150.000,00 med p. Pant.
- 9 Erklæring (Kontrakt) af 23 Mai, Kbl. 6 Oktober  
1899 mellem Heggedal Fabrik og Stats  
Bureau om Siderpen ved Heggedal St.
- 10 Adpantning Kbl. 17/11 1899 for Brandkontingent  
1 Hal. 1899 Kr. 2060,16.
- 11 Leiekontrakt af 29 Marts, Kbl. 4 April 1900 mel-  
lem Heggedal Fabrik, Gyntenius Kjos  
og Frø Birgitte Kjos om en Tomt Char-  
akteret som for aarlig Lise Kr. 100,00 -  
En apporunders Villa skal tilhøre Frø Kjos.
- 12 Adpantning, Kbl. 7/5 1901 for Brandkontingent  
1900 Kr. 4271,30.
- 13 Adpantning, Kbl. 14/8 1901 for D = 1 Sv. 1901 Kr. 2517,29.
- 14 Udskud til Fogedpræsten Kr. 1,25 ifl. Forlyndelse  
Kbl. 3/11 1899.
- 15 Bekjendtgørelse af 26 Aug. Kbl. 4 Septbr. 1901 om,  
at Heggedal Fabrikers Kontanter & Pøjet  
vendes Konkursbehandling.
- 16 Adpantning Kbl. 3 Juni 1903 for Brandkontingent  
1902 Kr. 48,66.
- 17 Adpantning, Kbl. 2/4 1902 for Jorndat 1901 Kr. 59,33.
- 18 Adpantning, Kbl. 3/6 1903 for Jorndat 1902 Kr. 57,87



19 Sinu Kommande fo Kavaleriet Bt. 1.  
Taxfförordning bl. 17 Juni 1870 om Grund affären  
til Jembamaulaf.

Medelt Katsbanens och Batalion.  
Årens Lönskriverunder 17 Juli 1903.  
Emilén



Saksnummer

1635

Panteattest

Ommevningens med Registeret for Akers  
Sømskrivningsattestens, at der paa den af Christiania  
Stad & Nidreholag kjøbte Eiendom Island Gaardst 78 Børg-  
st. 6 af Styk 3 Ore. Akers hviler følgende Kjøbsbrev

1. Kjøbsbrevet af 21<sup>de</sup> & 24<sup>de</sup> Feb. 1874 mellem Erik Rasmussen  
og Co. og O. Olsen om "Salgernes frugt af den under  
Munkens liggende pakkede Kølmeeng" (utr. Præg)  
for 275 Lpr. og 1 Rigeos særlig Afgift til Løst Gød 800 Lpr.  
Kjøbet er hogsom til Fiskeri og Gravd.  
Som Kommune fra Nordreindst Dist. 4
2. Sikkerproklamation af 17 Juni 1870 og 1 Nov. 1872 over  
Grund afgivet til Jordbævanlæg. -  
Som Kommune fra Gt. 78 Bst. 1.
3. Af hele Gaarden Gjællim og 10 Ls Salt beneficent  
Og Dispensat. -
4. Dist. 9 & fritaget for andre offentlige Skatter end "af Skatter  
og andre off. Omst." af Styk. Nr. 78 1874.
5. ~~Indsigelse af 1873~~

uden Detalier med det Saksnummer  
Akers Somskrivningsattest 16 Juli 1903.  
Amundsen



# Hjem. brever i Asker

Angår			Dok. nr.	
217 1901	Gr. 50 - 25	(11)	1901	1110 o
216 1901	" 50 - 22	(1)	1901	1111 o
255 1903	" 79 - 27		v ✓	1630 o
254 1903	" 78 - 26		v ✓	1633 o
1971.	" 26 - 84		1941	3101
	" 50 - 34		1942	3407
1973	24 - 143	Hj. dok og mb Db. km. 21.45	1943	3631





# Expropriations-Hjemmels-Brev.

1110

Undertegnede Jh. Strand gjør herved vitterligt:

Efterat Styrelsen for Norges Statsbaner havde meddelt mig, at den for Christiania-Drammen Jernbane agtede at expropriere en Del af den mig tilhørende Eiendom <sup>Gaards</sup> Matr.-No. 50 <sup>Brugs</sup> Løst.-No. 11 i Asker Thinglag, hvilken Del

er beliggende langs Jernbanens østre og vestre Side ved Asker Jernbanestation, paa vedhæftede Karttopi bebygget <sup>{a, b, c, d, e}</sup> <sub>{f, g, h, i}</sub> og udgjør ca. 2,45 Akr

er jeg med Jernbanens Vedkommende bleven enig om, at denne Expropriation foregaar efter en i Mindelighed bestemt Erstatning uden lovformelig Taxt.

Erstatningen for den omhandlede Grundafstaaelse er bestemt til Kr. 110,25 skriver et Hundrede og ti kroner og tolv fem Ore

Da nu denne Erstatning er ~~betalt~~ <sup>ordret paa omforent Maade</sup>, saa afstaar jeg herved til Fordel for Christiania-Drammen Jernbane den foranbeskrevne Del af min fornævnte Eiendom, hvilken Del saaledes overgaar til at være nævnte Jernbanes Eiendom.


Denne afstaaede Grund er allerede taget i Besiddelse af Jernbanen.

Asker, 1<sup>de</sup> August 1901

Jh. Strand

Til Værdsforstand

O. Stangvik



Lest ved Retsskrivning for Akers Løstskriveri den 23<sup>de</sup> Mai 1902 og behørig protokollet, hvorhos anmærkes:

1. Den ovennævnte Parcel er bebygget lyt. 50 Br. 25 og har en Skyld af 1 Ore.
  2. Som kommande fra Nordbillet, lyt. 50 Br. 11.
2. Erklæring, dtd 20<sup>de</sup> Novbr. 1874, at Jernbanen kan anlegge Vandrøstning over nordv. Brug mod B. Syd en Gang for alle. Hfr. Erklæring, dtd 6<sup>de</sup> Juni 1884.

N<sup>o</sup> 49 20/5/1902

*[Handwritten signature]*

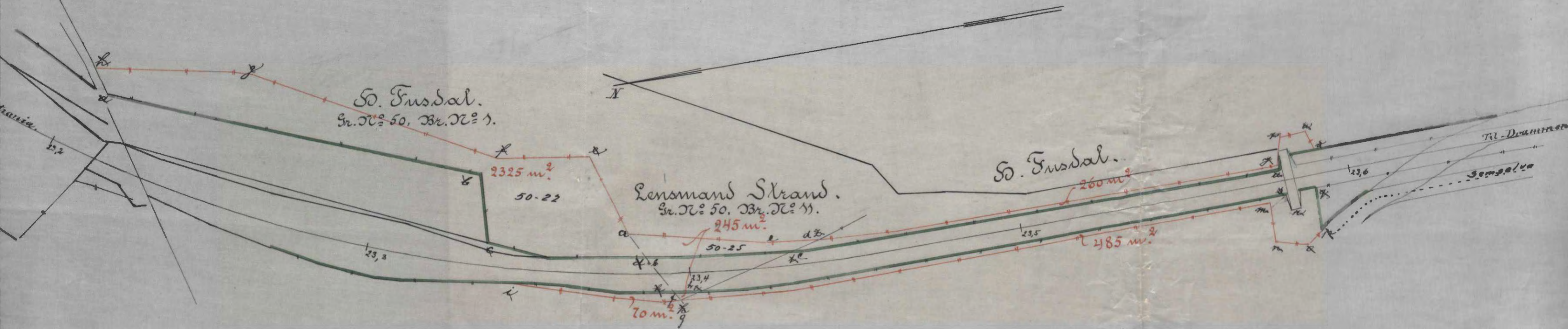








# Grunderhvervelse ved Asker Station.



1:1000.



Jens G. T. Lund  
 cop. 27/2.01.0



# Expropriations-Hjemmels-Brev.

1111

J.R.J. No. 1215

1902

Undertegnede Hans Fisdal gjør herved vittterligt:

Efterat Styrelsen for Norges Statsbaner havde meddelt mig, at den for Christiania Drammen Jernbane agtede at expropriere en Del af den mig tilhørende Eiendom Gaard No. 50 Brug Loose No. 1 i Asker Thinglag, hvilken Del

er beliggende langs Jernbanens østre og vestre Side ved Asker Jernbanestation, paa vedheftede Karttegei belignet 

a	b	c	d	e	f	g	h	i
1	2	3	4	5	6	7	8	9

 og udgjør ca. 31,4 ek

er jeg med Jernbanens Vedkommende bleven enig om, at denne Expropriation foregaar efter en i Mindelighed bestemt Erstatning uden lovformelig Taxt.

Erstatningen for den omhandlede Grundafstaaelse er bestemt til Kr. 1725,- skriver et tusind syv hundred og tretti fem Kroner.

Da nu denne Erstatning ~~er mig betalt,~~ ordret paa omforent Maade saa afstaar jeg herved til Fordel for Christiania Drammen Jernbane den foranbeskrevne Del af min fornævnte Eiendom, hvilken Del saaledes overgaar til at være nævnte Jernbanes Eiendom.

Denne afstaaede Grund er allerede taget i Besiddelse af Jernbanen.

Asker, 7<sup>de</sup> Marts 1902.

H. Fisdal

Til Nærstående

H. Fossum  
H. Knudsen

Læst ved Notariusatet for Askes Lomskrivere den 28<sup>de</sup> Mai 1902 og behørig protokollet, hvorhos anmærkes:

1. Den beredtraagne Eiendom er belignet C. No. 50 Brug No. 22 af Skjeld 13 p. 1.

Lou Kommune fra Hovedbillet Gaard No. 50 B. No. 1.

2. Thesauriedepote, Akt 23<sup>de</sup> S. 1856, til Smid Gulbrand Anderson for hæv og hævning Lovlid paa et Jordstykke med aarlig Afgift 3 1/2 Spd o. fl. Vikare.

N. 68 23/5 1902.



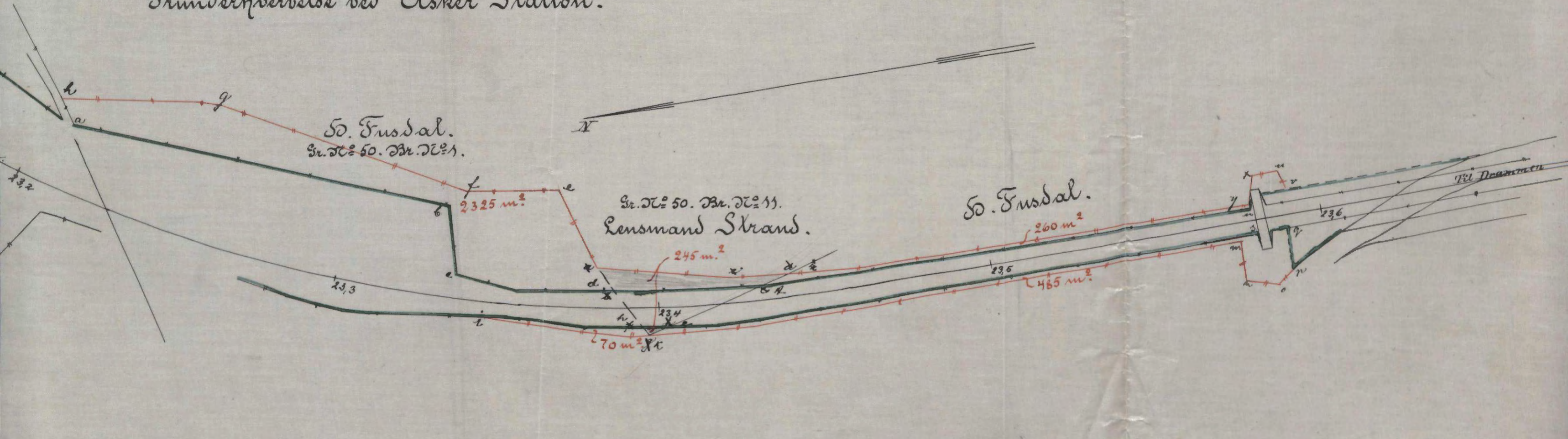
3. Taxtforretninger, Akt 17<sup>de</sup> Juni 1870, over Grund afgivet til Anders  
Barnauke.
4. Departementsbekendelse, Akt 6<sup>de</sup> Novbr. 1874, om Ligningsholdet
5. Forklaring, Akt 20<sup>de</sup> Novbr. 1874, hvorved 57100 Maal er afbragt  
til Strubaaen for 21 Spd 24 Skell.
6. Forlig af 6<sup>de</sup> Maj 1882, Akt 24<sup>de</sup> Juni 1887, mellem Anders Bondi for  
sine K. Tusdal og Jørgen Fos, formuehig som Reire af sine  
holdsvis Lrs 50 Rtr. 1, Bondi vestre og østre, nordl. Brug og  
Lrs 51 Rtr. 1, Bondi søndre, paa den ene Side og K. F. Olsen  
paa den anden Side om Opdelning af sin Grund over  
deres respektive Kiendomme til Bodd til for Kunt F. Nøker  
paa foretj. Nylkaar.
7. Forklaring, Akt 11<sup>de</sup> April 1890, hvorved afbragt 2,92 Maal jord til Ud-  
videlse af Nøker Strubaaestation for 365 Spd.
8. Forpagtningkontrakt, Akt 7<sup>de</sup> Maj 1887, til Anden Samuelsen og  
Olsen Karm Samuelsen for deres Lovtid paa Pladsen  
Tusdalstraaten for aarlig Lrs 12,00 o. f. Nylkaar.
9. Forklaring, Akt 5<sup>de</sup> Septbr. 1900, fra K. Tusdal om paa Veibeskyld-  
ning Forlangende at gjøres en Værdhedning.
10. Do., Akt 6<sup>de</sup> Marts 1901, fra den samme, hvorefter han indgaaer  
paa foretj. Bekendelse for sin ham meddelte Tilladelse til at  
føre en Værdhedning over Strubaaens Lignings-  
Ligning.
11. Do., Akt 6<sup>de</sup> Marts 1901, fra Hans Aarud, hvorved han meddelte  
Kierne af Lrs 1 og 11 Tilladelse til at sælge m. s. af sin Værdhed-  
ning over hans Kiendomme, Lrs 6, med Godtgørelse i gang  
for alle 7 Rtr 60,00.
12. Skøde, Akt 16<sup>de</sup> August 1901, paa Lrs 23, hvorefter Farelle har  
Bt til K. F. Gangeli og til at bøde Værd fra sin Brønd paa  
Stordbølle.

Uden Gyldt.  
Ernst Johansen  
aut.

Af Kjøbesummen for den her omhandlede parcel,  
kr. 1725,00, er under 4 august 1901 udbetalt fr. Hans  
Tusdal kr. 1700,00 og under 17 maj 1902 restbetalt  
kr. 25,00. —



Grundershvervelse ved Asker Station.



Jens C. F. Lund.  
 kopi 27/2.01.08.



3101

## H J E M M E L S E R K L Æ R I N G

Undertegnede distriktsjef for Drammen distrikt av Norges Statsbaner erklærer at eiendommen, gnr. 26, bnr. 84 i Asker, tilhører Norges Statsbaner.

Eiendommen ble ervervet ved ekspropriasjonsskjønn den 20.8.1908, tinglyst 19.3.1909. Skylddelingsforretning ble holdt 3.12.1969 og tinglyst 15.12.1970. Erstatning er betalt og eiendommen har senere vært i Norges Statsbaners besittelse.

Med dette begjærer jeg grunnbokhjemmelen til gnr. 26, bnr. 84 i Asker, overført til Norges Statsbaner idet Norges Statsbaner også påtar seg det økonomiske ansvar som eventuelt måtte kunne oppstå som følge av hjemmelsoverføringen.

Drammen, 12 FEB. 1971

NORGES STATSBANER  
Drammen distrikt

*Lorentz H. Aas*  
Lorentz H. Aas  
Distriktsjef

Dagbokført

som nr. 1338 den 18/2 1971

ved Asker og Vestre Bærum sorenskriverembete

Ført inn i grb. Asker som vedk. gm. 26 bnr. 84

Avskrift i A74

For tinglysningen betalt kr. 10.-

Tinglyste heftelser vil på forlangende

bli innmerket med lovbestemt gebyr kr. 5.-

*Jens Wassén*



## Pantattest

På eiendommen gnr. 26 bnr. 84 i Asker av skyld 2 øre

hjemlet Norges Statsbaner  
hjemmelsérklæring  
ved ~~skjøte~~ dagbokført 18/2 1971



hviler ifølge grunnboken følgende heftelser:

Intet.

Som kommende fra bnr. 2 hvorav bnr. 84 er utskilt hviler følgende pengeheftelser:

1. Obligasjon dbf. 8/6 1955 kr. 3.000,- til Johan H. Paaske.  
./.. Forh. til kr. 8.000,- dbf. 24/10 1956.  
./.. Vikar for nr. 3 dbf. 4/6 1959.
2. Skjøte dbf. 2/9 1957 inneh. best. om hysvær for selgeren så lenge hun ønsker det.
3. Obligasjon dbf. 27/5 1959 kr. 110.000,- til Storebrand.
4. Obligasjon dbf. 21/4 1964 kr. 40.000,- til ds.

5. Som kommende fra hovedbøllet bnr. 2 hviler endel dokumenter cmh. Ll. a. veie, vann, grunnavståelse, eiendommens benyttelse, hvilke heftelser spesifiseres på forlangende.

Asker og Vestre Berum sorenskriverembete, 14. juli 1971.

*Rolv Berum*  
*et*



Notert på gm. 26 km. 84 18/2.71.

Sorenskriveren i Asker og Vestre Bærum,  
Ringeriksveien 18,  
Sandvika.

### OPPMÅLINGSATTEST

På foranledning attesteres at eiendommen


..... gnr. 26 ..... bnr. 84 .....

i Asker er begjært oppmålt og at gebyret er betalt.

Oppmålingsvesenet har således intet å innvende mot at hjemmels-  
brev på eiendommen blir tinglyst.

Asker oppmålingsvesen, den .... 22. januar .... 19 71

For oppmålingssjefen



betn.

Odd Røneid



Dbnr. 8714  
den 29/6 1972

3407

Hjemmelsbrev

Undertegnede fru Hilda Hovde f. 5.2.89, som arving  
efter kjøpmann Thoralf Hovde, f. 23.5.1892, død 1.12.54,  
hjemler herved til

Norges Statsbaner

det areal som ved ekspropriasjonsskjønn av 1.10.1947  
ble ervervet fra Thoralf Hovde. Eiendommen har gnr. 50,  
bnr. 34 i Asker og den samlede erstatningssum utgjorde  
kr. 59.400.-.

Erstatningssummen er betalt.

Alle omkostninger ved hjemmelsoverdragelsen bæres  
av Norges Statsbaner.

Asker, den 15/6 - 1972.  
Hilda Hovde.

Det bekreftes at utstederen har undertegnet i mitt  
nærvær og at hun er over 20 år.

Asker, den 15/6 - 1972.

Perund Tømmer  
H. H. adv.



Dagbokført  
som nr. 8114 den 29/6 1972  
ved Asker og Bærum herredsskriverembete  
Føt inn i gb. som vedk. gm. 50 km. 34  
Avskrift i A6  
For tinglysningen betalt kr. 60.-



Det anmerkes:

1. Ekspropriasjons-overtaket dbf. 3/3 1922 vedk. anlegg av elektr. kraftledning Rjukan-Oslo.
2. Skjønn dbf. 25/8 1938 i anl. Asker kommunes anlegg av vannverk og regulering av Semsvannet m. fl. Fravikleseskjennelse avs. 30/11 1935 dbf. 25/8 1938.
3. Under- og overskjønn dbf. h.h.v. 10/11 1948 og 15/11 1948 vedr. dobbeltsporanlegget Sandvika-Asker.
4. Som kommende fra hovedballet brnr. 11 hviler endel dokumenter omh. Ll. a. veie, vann, grunnavståelse, eiendommens benyttelse, hvilke beftelser spesifiseres på forlangende.

*A. W. [Signature]*

*tygl. 60.-  
amm. 10.-*



Målebrev er vedheftet.

Db. km. 21.45

ASKER OG BÆRUM  
HERREDSKRIVEREMBETE  
18927 10.12.73

3631

J.nr. 5140/4  
231/12

H J E M M E L S B R E V

Undertegnede SIGRID LUND, født <sup>28/1-1922</sup> .....

OG

HANS LUND, født <sup>22/8-1922</sup> .....

hjemler herved til

NORGES STATSBANER VED DISTRIKTSJEFEN I DRAMMEN DISTRIKT

parsell B av eiendommen gnr. 24 bnr. 83 i Asker.

Parsellen består av 374 m2 jernbanegrund som ved ekspropriasjonsoverskjønn av 1.10.47 av NSB ble ervervet fra eiendommen gnr. 24 bnr. 10.

Parsellen overdras uten vederlag, idet ekspropriasjonserstatningen, kr. 748,-, ble utbetalt til den daværende eier av gnr. 24 bnr. 10.

**Parsellen har fått bnr 143.**

Høn, 26/11-73

Sigrød Lund  
Sigrød Lund

Hans Lund  
Hans Lund

Det bekreftes at utstederne har undertegnet dette dokument i mitt/vårt nærvær, og at de er over 20 år.

1. Wilson

2. Quay Nilsson

Dagbokført

som nr. 18927 den 10/12 1973

ved Asker og Bærum herredsskriverembete

Ført inn i gnb. som vedk. gnr. 24 bnr. 143 i Asker.

Avskrift i A30

For tinglysningen betalt kr. 15,-

Liftelser anmerkes mot kr. 10,-

*[Handwritten signature]*



1824/43

1824/43

Det anmerkes:

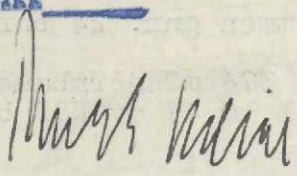
Vedk. gnr. 24 bnr. 143:

Intet.

Som kommende fra bnr. 83; hvorfra bnr. 143 er utskilt:

- 1. Obligasjon dgf. 28/12-70 avlest ned til kr. 190.000,- tiltrst. Postsparebanken.


Dessuten hviler det hestelser som antas  
 unødvendig å spesifisere bla om bebyggelse,  
 benyttelse, veg, vann, kloakk





ASKER OPPMÅLINGSVESEN

MÅLEBREV



Pr.koll 66 side 19.

J.nr 530<sup>01</sup>/68.

År 1973, den 4. september ble i medhold av § 62 i bygningslov av 18. juni 1965, holdt kart- og oppmålingsforretning over parsell B av gnr. 24 bnr. 83 av skyld 1 øre i Asker, gitt gnr. 24 bnr. 143 i henhold til erklæring datert 16/11 1973.

Forretningen er forlangt av Hans Lund som er hjemmehaver.

Forretningen ble administrert av oppmålingssjefen og utført av Arne Ask i nærvær av vitne Ole Stubban.

Ved forretningen møtte:

For gnr. 24 bnr. 83: Hans Lund,  
for gnr. 24 bnr. 23: Hans Brandt,  
for NSB: Gaute Torland.

Dessuten møtte Kjell Normann Hansen, Wilhelm Winanes og Arvid Fossum.

Bier av gnr. 24 bnr. 84 var ikke varalet da grensen var fastlagt ved tidligere holdt kart- og oppmålingsforretning.

Parsellens grenser og størrelse framgår av etterstående grensebeskrivelse og kart.

Koordinatene refererer seg til N.G.O.'s akse III.



Grensebeskrivelse:

Grensene ble fastlagt i henhold til tidligere målt ekspropriasjonsareal.

Grensene måler i meter:

Mot nordvest til gnr. 24 bnr. 83 fra 2 til 4: 44,93 -  
13,79, mot øst til gnr. 24 bnr. 23 fra 4 til 7: 9,81,  
mot sørøst til jernbanegrund NSB fra 7 til 5: 14,07 -  
37,10, mot sørvest til gn. 24 bnr. 84 fra 5 til 2: 7,54.

Arealet er: 372,4 m<sup>2</sup>.

I samsvar med "Lov om skylddeling av 20. august 1909" ble det samtidig holdt

SKYLDDELINGSFORRETNING

for å fastsette skylden for parsellen.

Skylden for den utskilte parsell ble bestemt til 1 øre uten fradrag.

Hovedbelets gjenværende skylder 1 øre.

Parsellen skal anvendes som jernbanegrund.

Forretningen sluttet den 7. mai 1974.

Odd Røneid  
Oppmålingssjef

Ole Stubban

Arne Ask

Trond Haukeland  
Skylddelingsmann

Tekst og kart i samsvar med  
oppmålingsprotokollen.

Asker oppmålingsvesen, den 6/6-1974

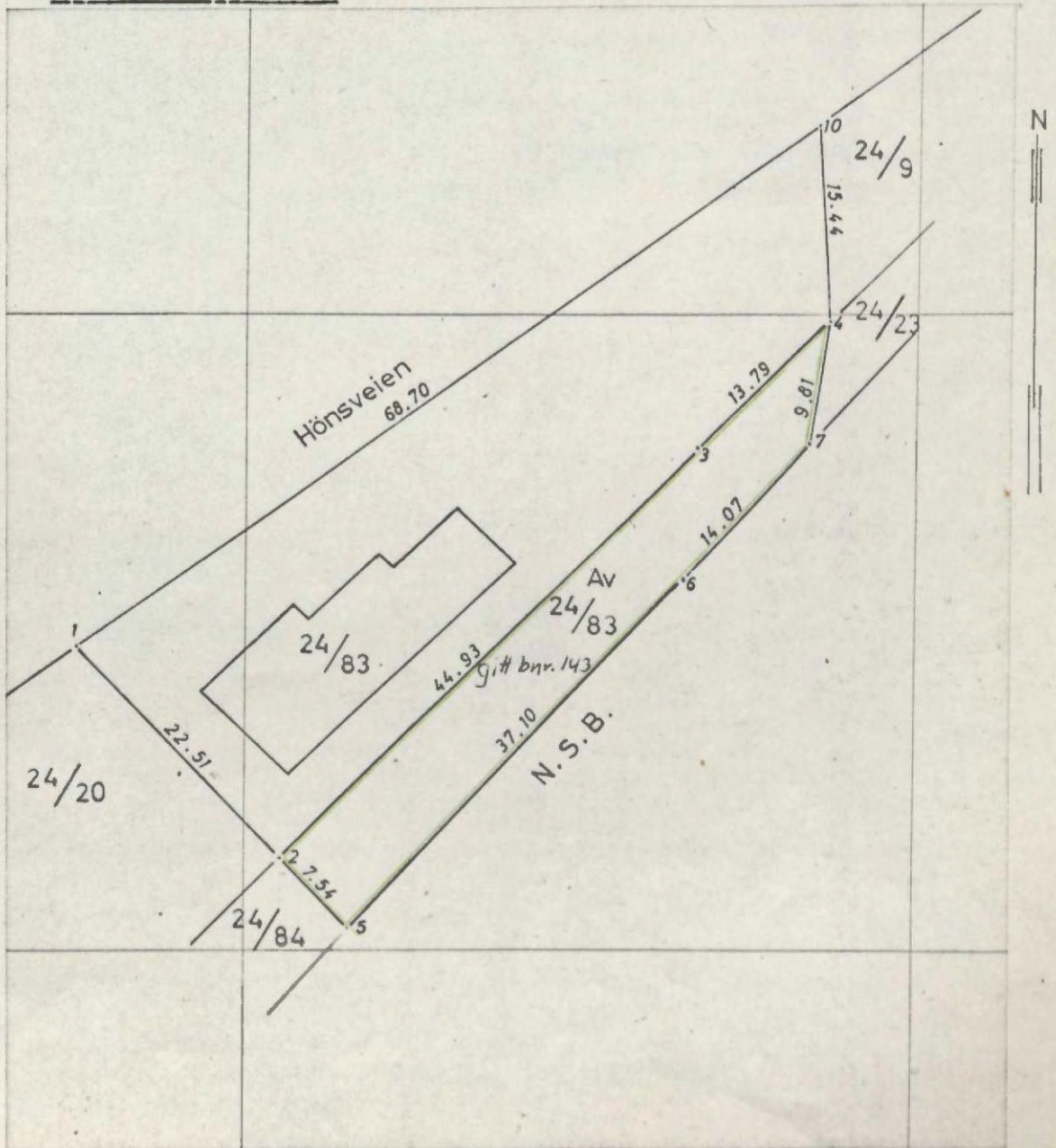
Mary S. Brunsberg



MÅLEBREVSKART OVER PARSELL  
 AV GNR. 24, BNR. 83, GITT BNR. 143.

AREAL NAVN	X	Y	AVSTAND	RETNING	RADIUS	BUELENGD
2	205107.162	-14897.283				
3	5139.657	-14866.260	44.93	48.524		
4	5149.538	-14856.634	13.79	49.167		
7	5139.816	-14857.911	9.81	208.314		
6	5129.172	-14867.119	14.07	245.402		
5	5101.714	-14892.069	37.10	246.955		
2	5107.162	-14897.283	7.54	351.396		

AREAL = 372.4 m<sup>2</sup>.





Innk. 30 JAN. 1974

NORGES POSTSPAREBANK

Deres brev av 18. ds.

N S 12 7

5740/4

GJENPART

Edk  
Asker og Bærum herredskriverembete

1300 SANDVIKA

4/943/1974 S/U1

29.1.1974

HØNSEVEIEN 78 GNR 24 BNR 83 I ASKER - EIER: SIGRID OG HANS LUND

Vedlagt oversendes pantobligasjon stor kr 190.000,-, dbf. 28.12.1970, fra Sigrid og Hans Lund til oss. Obligasjonen er gitt påtegnning om pantefrafall i utskilt parsell gnr. 15, bnr. 143, til Norges Statsbanker.

Obligasjonen bes vennligst slettet på parsellen og deretter sendt tilbake hit.

Med hilsen  
NORGES POSTSPAREBANK

D. Idland  
e.f.

1 vedlegg

Gjenpart til: Norges Statsbaner



# Kart.- oppm.- og Skyld.d. i Asker

Angår		Dok. nr.
Gr. 78-18	(3)	✓ 1125
- 26-14	(2) 258	✓ 1908 1126
- 78-20	(4) 213	✓ 1127 ○
- 26-33	559	✓ ✓ <del>1133</del>
- 38-57	(14) 436	✓ 1921 1128
- 38-132	565	✓ <del>1129</del>
- 50-37	512	✓ 1932 1130 ○
- 50-68	(1) 432	✓ 1131 ○
- 50-70	512	✓ 1932 1132 ○
- 38-76/77	527	✓ 1925 1134
- 50-25		✓ 1901 1135 ○
- 50-22		✓ 1901 1136 ○
- 34-	527	✓ 1935 1137
- 23-29		✓ ✓ <del>1138</del>
- 23-4		✓ ✓ <del>1139</del>
- 24-23		✓ 1907 1140 ○
- 79-27	255	✓ 1631 ○
- 78-26	254	✓ 1634 ○

1932

1921

1932

1901

1901

Lagt til hjemmets brev  
D.n. 3703



25-632 1/2.

Tilhører 2<sup>de</sup> Trafikdistrikt,  
Distriktsingeniørens Arkiv  
Fortegnelse No. 258  
C. S. B.

3  
348

1126

386

Skylddelingsforretning.

Aar. 1908 den 16 de november var under-  
seguede af sornsriveren <sup>fac. skyld mark. 1.79</sup> ~~opnævnte~~ mand tilstede  
paa gods no. 26 brugets no 2<sup>de</sup> Hofstad i Asker, for  
at dele og skyldlægge en af Frk. Thekla Gulbrandsen  
til Norges statsbaner solgt parcel.

Parcellen der danner en trekant, grænser  
mod syd til jernbanelinien, mod vest til  
Otto Hansens eiendom Hofstad, mod nord til  
Asker prestegaards udmærk, alt efter opført  
gjærde.

Efter at have befaret eiendommen  
befandt parcellen <sup>efter omlegget kart</sup> at udgjøre 21 ar eller  
5/179 del af den samlede eiendom og faar  
saaledes en skyld af 5 fem øre.

Der er intet fællesskab i skog eller mark.

E. Holmen P. Rasmussen B. H. W. H. W.  
P. H. Blige

Fremt. d. 19/11 1908

A. H. H. H.  
Eder.

Fremt

11620/11 1908



Læst ved Extra thinget for Akers Lønskriveri  
den 20<sup>de</sup> November 1908, behørig ekstraheret og ind-  
ført i Pantobog No. 3 Fol. 348

J. Parcellen har faaet Præmissno. 14.

Su afføllis Biny inden Belyning.  
Kalkogadde inden 3. be. Koneer luset.

Hauslithen  
edv.







431

6-931 } Asker.  
✓ 1-5450 }

Asker Bygningskommission  
Asker Reguleringskommission

Skr. 390-2i.

# Skylddelingsforretning.

Svedes  
Byggeskikkens  
forbavn  
13  
480  
10  
1

1128

Aar 19 21 den 17 august avholdt undertegnede av lensmanden opnævnte

mænd skylddelingsforretning over gaarden Askhaug

g.nr. 38 br.nr. 14 av skyld mark 0.12 i Asker

herred, tilhørende Otto Markhusen

i anledning av, at der er solgt 1 parcel av gaarden til Asker Kommune

til utvikling av Stationsområde ved Billingsstæd - jernbanen blir eier.

Mændsopnævnelsen vedlægges. Av mændene har Samtlige

avlagt ed som skjønsmænd.

Ved forretningen møtte: <sup>1)</sup> Mette Ingeniør Trøvdal og  
Lammeter Loe (for jernbanen)

Mændene valgte til formand Olof Pettersen

Over de del av gaarden, som er fraskilt, meddeles her følgende

### grænsebeskrivelse: <sup>2)</sup>

Grænsen ligger sin begyndelse i parcellens østre ende ved en en jernstolpe i grænsen mot d/s. Billingsstæd eiendoms, og gaae søledes som vedlagte kart utviser, vestover i rette linier mellom nedraammede jernstolper, parcellens østre endepæl staae i jernbanens tidligere jorode. Aualet der er ~~277~~ 277 m<sup>2</sup> or 277

Bm. 87

<sup>1)</sup> Hvis nogen av de i forretningen interesserte parter eller naboer ikke møter, maa det i forretningen oplyses, om det er godtgjort at varsel er git dem, eller for naboers vedkommende, om det er fundet unødvendig at varsle dem (skylddelingslovens §§ 2 og 8).  
<sup>2)</sup> Se skylddelingslovens §§ 3 og 8. Grænserne mot naboieendomme blir ikke at beskrive, dersom disses eiere ikke er tilstede og samtykker i beskrivelsen. Skal mændene efter parternes forlangende utføre delingen i marken i forbindelse med skylddelingen (lovens § 7), maa grænsebeskrivelsen tillike indeholde det fornødne herom.

A. 11. 9/9 - 1921



tillagt jernbanens tidligere endelse,  
parcellens nordre side grænser saaledes i hele  
sin længde til jernbanens endelse



431. ~~389A~~

Dr. 1128

18  
528

2-931

ASKER KOMMUNE



2-5450 Asker

JATC...

Jnr. 5072/1921

Distriktskontor Drammen

A

Avstaaelseserklæring.

Undertegnede, Otto Martinsen, eier av gno<sup>38</sup> brno<sup>14</sup> Askehaug, i Asker avstaar herved av min eiendom til Jernbanen den fornødne grund - som nærmere er paavist i marken - til den forestaaende utvidelse ved Billingstad stoppested for kr. 2000,- to tusen kroner - som er mig betalt av Asker kommune.

Den avstaaendes grund blir ved skylddelingsforretning at fradele min eiendom.

Samtlige omkostninger ved skylddelingen og denne erklærings utfærdigelse og tinglæsning er mig uvedkommende.

Billingstad i Asker den 27. august 1921.

Til vitterlighet:

Innk. 8307/1921

*Isogn Falow...*

Otto Martinsen

Lest ved tinglæsningsstinget for Asker herredsforvaltningskommitee

16. september 1921, blikning omtrent og indført

i pantebok nr. 13 fol. 528

Der anmerkes:

1a) Nær. dokument angaaende vedkomme Bru. 57.

1. Eieendommen har en skyld av 1 øre, som kommer på Bru. 14:

2. Ufredsel til sognepressen 3 øre iflg. forsegelse, tinglæsning 3. november 1899.

3. Fravigelsesgjeldelse, tinglæsning 15. august 1902, ang. grunnarvsaelse til Asker Glommens Dræslingsv.



Some kommende fra Bru. 4:

4. Soluimenter videlholdende be-  
stemmelsen om grundsaelsen  
til jernbanen fra Alsted og  
en reiovergang over jernbane-  
linjen. -

Some kommende fra Bru. 7:

5. At hele gaarden Billingsdal er 500  
Sølv beueficeret under preok-  
bolig. -

† Generelle anmerkin-  
ger specificeres paa forlangende. -

Det bemærkes, at da bene ikke er anført  
i nævnte dokument, omfattes intet ansvar  
for at paategningerne er korrekte.

Hørfør til statskassen kr. 0.00.

Paven



# Opnævnelse.

Til at avholde skylddelingsforretning over eiendommen *Stekling*  
g.nr. *38* br.nr. *14* av skyld mk. *0.12* i *Asker* herred  
tilhørende *Adm. Worsensen*

Opnævnes herved skjøns- og meddomsmændene:

1. *gn. Christian Græseth* ✓
2. *Kristin Hvalstad Thorsrud* ✓
3. *bygmester Ole Røssum* ✓

og som varamænd:

1. *Arnehr Job. Nelson*
2. *Arne Peder Røssum*

*Asker* lensmandskontor den *22/7* 192*1*

For opnævnelsen kr. 1.50.

*M. Sten*  
*ans*

De nugældende bestemmelser om skylddeling m. v. findes i lov nr. 2 av 20. august 1909 med tillægslov av 14. juli 1916 (nr. 2).

Lovens § 3 og § 8 indeholder bestemmelser om *grænsernes avmerkning og beskrivelse*, som forutsættes at skulde være saa nøiagtige og uttømmende, som de stedlige forhold tillater. Der maa kun benyttes *varlge* delemerker.

Mændene vil ha efter bedste skjøn at fordele hovedbøllets skyld med hele ører paa de ved delingen fremkomne bruk (lovens § 4). Ethvert bruk skal sættes i mindst 1 øres skyld, men faar noget bruk bare 1 øre skyld, kan mændene, om de saa finder rettest, bestemme at der for denne del ikke skal gjøres noget fradrag i hovedbøllets skyld. Jfr. § 4 i ovennævnte lov av 14. juli 1916.

Mændene skal efter lovens § 5 paase, at hvert bruk faar en for fredning og benyttelse saa hensigtsmessig form, som forholdene tillater. Er det nødvendig til opnaelse herav, bør mændene søke under forretningen at faa parterne til at foreta de nødvendige forandringer med hensyn til brukenes form og grænser. Nyt fællesskap maa ikke stiftes. Dog kan mændene samtykke i, at brukene beholder utmarken helt eller delvis felles, dersom de finder videregaaende deling utjenlig. Omfatter den eiendom som deles, jordbruk med skog eller jordbruk med fjeldstrækning, maa forretningen indeholde bevidnelse som viser, at den ikke kommer i strid med bestemmelserne i lov nr. 11 av 20. august 1915, indeholdende forbud mot at fraskille jordbruk den for bruket nødvendige skog og fjeldstrækning.

Ved avfattelsen av den skriftlige forretning vil der haves veiledning i førstnævnte lovs § 8, som angir i rækkefølge, hvad forretningen skal indeholde. I forretningen blir ogsaa at anføre den utskilte parcels navn (lovens § 24).

Har nogen av mændene ikke avlagt ed som skjøns- og meddomsmænd, kan forretningen utføres under eds tilbud.

Den skriftlige forretning skal formanden eller den av mændene, som disse bestemmer, snarest mulig indsende eller indlevere til sorenskriveren til tinglysning (lovens § 9). Tinglysningen koster kr. 2.00, naar det utskilte bruk ikke faar høiere skyld end mark 0.50, kr. 5.00, naar det ikke faar høiere skyld end 1 mark, og kr. 10.00, naar det utskilte bruk faar høiere skyld end 1 mark. Utskilles under én forretning fra samme eiendom flere end ett bruk, betales for hvert av de flere bruk et tillæg av kr. 1.00.

Efter skylddelingsloven tilkommer hver av skjønsmændene kr. 2.00 for hvert døgn eller del av samme, som medgaar til forretningen, samt for særskilte reisedage desuten kr. 2.00 for hvert døgn eller del derav. *Midtredig* er denne godtgjørelse forhøiet til kr. 4.00; jfr. kgl. resl. av 21. juli 1917, II, § 5. Reisedags-godtgjørelsen blir at fordele forholdsvis paa de forskjellige forretninger, hvis der avholdes flere saadanne paa samme reise.

(Kfr. forøvrig form nr. 44. Skylddelingsforretning).

Lov om skylddeling m. v. av 20. august 1909 med anmerkninger av O. Bødtker, ekspeditionschef i Finansdepartementet. J. M. Stenersens Forlag. Pris indbundet 80 øre.



431

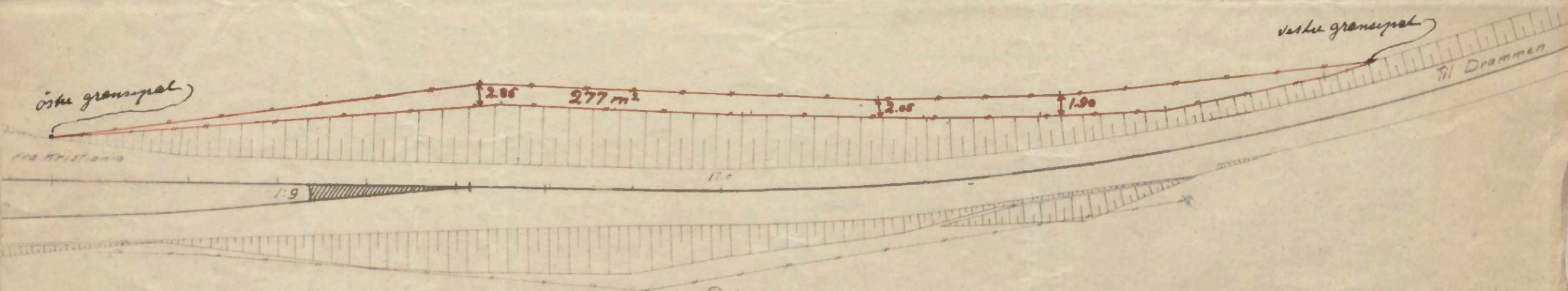

Kart over grund som ifølge overenskomst avtales fra Otto Martinsen, Askehaug,

Sak n<sup>o</sup> til Asker Kommune - Billingstad station.

Asker Bygningskommission

Asker Reguleringskommission

Maalestok = 1:500



Ny Hm. 17.00 + 1.30  
Gml. Km. 17.00 + 4.335

Drammen, den 18<sup>de</sup> august 1921.

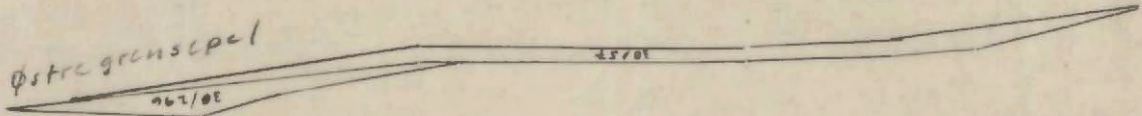
G. Brøttal



1:1000

Østre grensepet

Vestre grensepet





1. Omfatter den eiendom, som deles, jordbruk med skog? .....

2. Faar hvert av de ved delingen fremkomne jordbruk den til husbehov og gaardsfornodenhet nødvendige skog? .....

3. Omfatter den eiendom, som deles, jordbruk med fjeldstrækning, herunder fjeldvand, elver og bækker? .....

4. Faar hvert av de ved delingen fremkomne jordbruk den for bruken nødvendige fjeldstrækning? .....

Hvis spørsmål 1 besvares med ja, og spørsmål 2 besvares med nei, **eller** hvis spørsmål 3 besvares med ja, og spørsmål 4 besvares med nei, blir yderligere følgende spørsmål at besvare:

5. Har herredsstyret samtykket i skylddelingen? .....

6. Eller finder skylddelingsmændene det godtgjort, at den parcel, som fraskilles eiendommen, er bestemt til at opdyrkes eller anvendes til byggetomt, vei, industrielt anlæg eller andet lignende øiemed? .....

*Benyttelse av Høstingsområde*

7. Eller deles eiendommen i henhold til § 14 i lov om odels- og aasæderetten av 26. juni 1821? .....

Det bevidnes:

a) At ved delingen nyt fællesskap ikke er stiftet. Dog har vi samtykket i, at av utmarken

kan benyttes i fællesskap av

idet vi har fundet videregaaende deling utjenlig.<sup>1)</sup>

b) At hvert bruk har faat en for fredning og benyttelse saa hensigtsmæssig form som forholdene tillater.

Skylden for de ~~to~~ fraskilte del blev bestemt til *0.01* *m* *ri*

Hovedbøllelets gjenværende skyld utgjør *0.01* *eller* *ri*

De fraskilte del er git bruksnavn

Bestemmelse angaaende omkostningene ved forretningens avholdelse og tinglysning:<sup>2)</sup>

*Benyttes av jorntann*

<sup>1)</sup> Det som ikke passer overstrykes.

<sup>2)</sup> Hvis det ikke opplyses eller fra nogen av parterne paastaaes at være truffet avtale om, hvem der skal bære omkostningene ved forretningens avholdelse, skal mændene i forretningen indta bestemmelse om, hvorledes omkostningene skal fordeles mellem parterne.



Parterne blev gjort bekendt med, at forretningen kan paa-ankes til overskøn, forsaavidt angaar skyldansættelsen og den i marken foretagne deling<sup>1)</sup>, og at begjæring herom maa være fremsat til sorenskriveren (fogden) inden 3 maaneder fra nærværende forretnings tinglysning.

Vi erklærer, at vi har utført forretningen efter bedste skøn og overbevisning i henhold til avlagt ed eller tilbud om ed.<sup>1)</sup>

Vi har bestemt, at *Olaf Pettersen* skal besørge forretningen indleveret (indsendt) til sorenskriveren til tinglysning.

*Olaf Pettersen*      *Ebs. Hvalstad*      *Ehr. Brøseth*

*Se nr. 390-14 21.*

Asker Bygningskommission  
Asker Reguleringskommission

*Indt at bemærke*      *19 1921.*  
for Asker Bygningskommission  
Asker Reguleringskommission

Antat til tinglysning

*6-9*

19 21.

*Th. Wetlevin*

*Poulsen*

Tinglyst ved

*Skat ved tinglysningstinget for Asker herredsskriverembode*  
*9 septbr. 1921*, behørig sketrahert og indført  
i pantebok nr. 13 fol. 480.

De afraakille del har faat gnr. *38* bnr. *57*

*Cyffers nr. 2-20 nummer, behalt*  
*Poulsen*

<sup>1)</sup> Det som ikke passer overstrykes.

*no. 2. - 6/9.21*



512

# MÅLEBREV

FRA

## OPMÅLINGSCHEFEN I ASKER

STATSBANENE

Jnr. 5534 / 1932

Distriktschefen-Drammen

1130

### M Å L E B R E V .

Opmålingschefen i Asker gjør vitterlig:

Ar 1932 den 20. februar avholdtes iflg. forlangende av distriktschefen i Drammen en lovlig kart og opmålingsforretning over grnr. 50, brnr. 37 i Asker, Statsbanernes takst nr. 29.

Forretningen administrertes av Opmålingschefen i nærvær av kartvidne herr K. Ulla og fremlas varselseddel i berammet og forkynt stand. Samtlige interesserte var varslet.

Ved forretningen møtte Asker kommune ved herr formannskapssekretær B. Drevsjø og Norges Statsbaner ved herrerne baneinspektør Lorange og banemester Strand.

Efter at parsellens grenser var opgått, blev denne opmålt.

Parsellens grenser er i meter:

Grensen utgår fra det nordøstlige hjørne av godshus og 0.41 inn på nordveggen og går i sydvestlig retning langs jernbanens grunn, takst nr. 18, i rett linje gjennom godshusets sydøstre hjørne 105.50, herfra langs samme i litt mere sydlig retning 7.40 og 14.81 ~~xxxxxxx~~, herfra i spiss vinkel og i nordlig retning langs samme eiendom 14.81 og langs grnr. 50, brnr. 34 i rett linje 27.44 og i litt østlig retning 50.20, videre svingende mot øst langs grnr. 50 brnr. 34, takst 28 Flata, i rette linjer 3.40 og 6.57 og 14.97 og 8.93, herfra langs grnr. 50, brnr. 11, takst nr. 19, Lundheim fremdeles svingende mot øst i rette linjer 5.18 og 18.32, herfra langs førstnevnte takst nr. 18 i sydøstlig retning 9.70 til utgangspunktet. Parsellens areal er 3060 m<sup>2</sup> og skal anvendes til stasjonsarrangement.

Nordlinje påsat kartet. Forretningen sluttet.

Vi erklærer å ha utført forretningen efter beste skjønn og overbevisning.

For forretningen er betalt:

Berammelse	kr. 10.-
Opmåling	" 45.-
Tilsammen	<u>kr. 55.-</u>

(sign) K. Ulla, kartvidne opmålingschef (sign) Erik Bergh  
I overensstemmelse med opmålingsprotokollen bevidnes:

Asker opmålingskontor, 23/8.1932

J.-NR. 82/32

*Anders Falkenberg*







3/4/33 Asker

DAGB. N. 832 / 140 37  
AVSKRIFT, ASKER OG BÆRUM  
M A L E B R E V.

STATSBANENE

Jnr. 5524 / 1932

Opmålingschefen i Asker gjør vitterlig: Opmålingschefen-Drammen

Ar 1932 den 20. februar avholdtes iflg. forlangende av distriktschefen i Drammen en lovlig kart og opmålingsforretning over grnr. 50, brnr. 37 i Asker, Statsbanernes takst nr. 29.

Forretningen administrertes av Opmålingschefen i nærvær av kartvidne herr K. Ulla og fremlas varselseddel i berammet og forkynt stand. Samtlige interesserte var varslet.

Ved forretningen møtte Asker kommune ved herr formannskapssekretær B. Drevsjø og Norges Statsbaner ved herrerne banespektør Lorange og banemester Strand.

Efter at parsellens grenser var opgått, blev denne opmålt.

Parsellens grenser er i meter:

Grensen utgår fra det nordøstlige hjørne av godshus og 0.41 inn på nordveggen og går i sydvestlig retning langs jernbanens grunn, takst nr. 18, i rett linje gjennom godshusets sydøstre hjørne eiendom 105.50, herfra langs samme i litt mere sydlig retning 7.40 og 14.81 ~~og~~ i spiss vinkel, herfra i spiss vinkel og i nordlig retning langs samme eiendom 14.81 og langs grnr. 50, brnr. 34 i rett linje 27.44 og i litt østlig retning 50.20, videre svingende mot øst langs grnr. 50 brnr. 34, takst 28 Flata, i rette linjer 3.40 og 6.57 og 14.97 og 8.93, herfra langs grnr. 50, brnr. 11, takst nr. 19, Lundheim fremdeles svingende mot øst i rette linjer 5.18 og 18.32, herfra langs førstnevnte takst nr. 18 i sydøstlig retning 9.70 til utgangspunktet. Parsellens areal er 3060 m<sup>2</sup> og skal anvendes til stasjonsarrangement.

Nordlinje påsat kartet. Forretningen sluttet.

Vi erklærer å ha utført forretningen efter beste skjønn og overbevisning.

For forretningen er betalt:

Beramning	kr. 10.-
Opmåling	" 45.-
Tilsammen	<u>kr. 55.-</u>

(sign) K. Ulla kartvidne opmålingschef (sign) Erik Bergh  
I overensstemmelse med opmålingsprotokollen bevidnes:  
Asker opmålingskontor, 23/8.1932.

Andr. Alkenberg

Jnr. 82/32

A 2522 18/8/32



Herved bevidnes at utskriften er i overensstemmelse med protokollen og at parsellen er uforandret siden opmålingen 20/2.32.

Asker Opmålingskontor, 17/3.1937.

*Willegh*

DAGBOKFØRT SOM DOK.NR. 2322/1937 DEN 18/6 1937  
VED AKERS HERREDSSKRIVEREMBEDE.  
INNFØRT I GRUNNBOK SOM VEDK. GNR. 50  
BNR. 37 SKYLD 12 ØRE.  
AVSKRIFT I W DOK 54 BL. 517  
~~FOR TINGLYSINGEN BETALT TIL STATSKASSEN KR.~~

*uten betaling.*  
*J. J. J. J.*  
*best.*



512

# MÅLEBREV

FRA

## OPMÅLINGSHEFEN I ASKER

1132

STATSBANENE

Jnr. 5534 / 1932

Districtschefen-Drammen

### M Å L E B R E V .

Opmålingschefen i Asker gjør vitterlig:

År 1932 den 20 februar avholdtes iflg, forlangende av distriktschefen i Drammen en lovlig kart- og skylddelingsforretning over en parsell av grnr. 50, brnr. 70, jernbanens takst nr. 27.

Forretningen administrertes av Opmålingschefen i nærvær av kartvidnene herr K.Ulām og herr Uffe Lidemark, der alle har avlagt ed som skjønnsmenn, og fremlas varselsedel i berammet og forkynt stand. Samtlige interesserte var varslet,

Ved forretningen møtte Asker kommune ved herr formannskapssekretær B. Drevsjø og Norges Statsbaner ved herrerne baneinspektør Lorange og banemester Strand.

Efter at parsellens grenser var opgått, blev denne opmålt.

Parsellens grenser er i meter:

Grensen utgår fra et nedrammet jernrør i delet mot grnr.50 brnr. 34 og går i sydvestlig retning 26.50 til midt i en grøft, følger så ~~knagx~~grøften langs "Flata" takst nr. 28 i østlig retning 42.50 og 11.53 og 7.00 og videre 11.60 og 4.<sup>85</sup>~~85~~ til et punkt i vei der er hjørne av "Lundheim" grnr. 50 brnr. 11, herfra langs takst nr. 18 av Fusdahl i nordøstlig retning 8.53 til bolt, herfra langs grnr.50, brnr. 70 i nordlig retning 9.85 langs vei til bolt, herfra i vestlig retning tversover vei 8.70 og 3.86 og 6.75 til nedrammet jernrør, herfra fremdeles langs brnr. 70 der er veigrunn 61.60 til utgangspunktet. Parsellen skal anvendes til stasjonsarrangement.

Parsellens areal er 955 m2 og dens skyld blev sat til 3 - tre - øre.

Nordlinje påsat kartet. Forretningen sluttet.

Vi erklærer å ha utført forretningen efter beste skjønn og overbevisning og i henhold til avlagt ed.

J.-NR. 8<sup>b</sup>/<sub>12</sub>

For forretningen er betalt:

Berammelse	kr. 10.-
Opmåling	" 25.-
Skylddeling	" 4.-
Tilsammen	<u>kr. 39.-</u>



# Kart

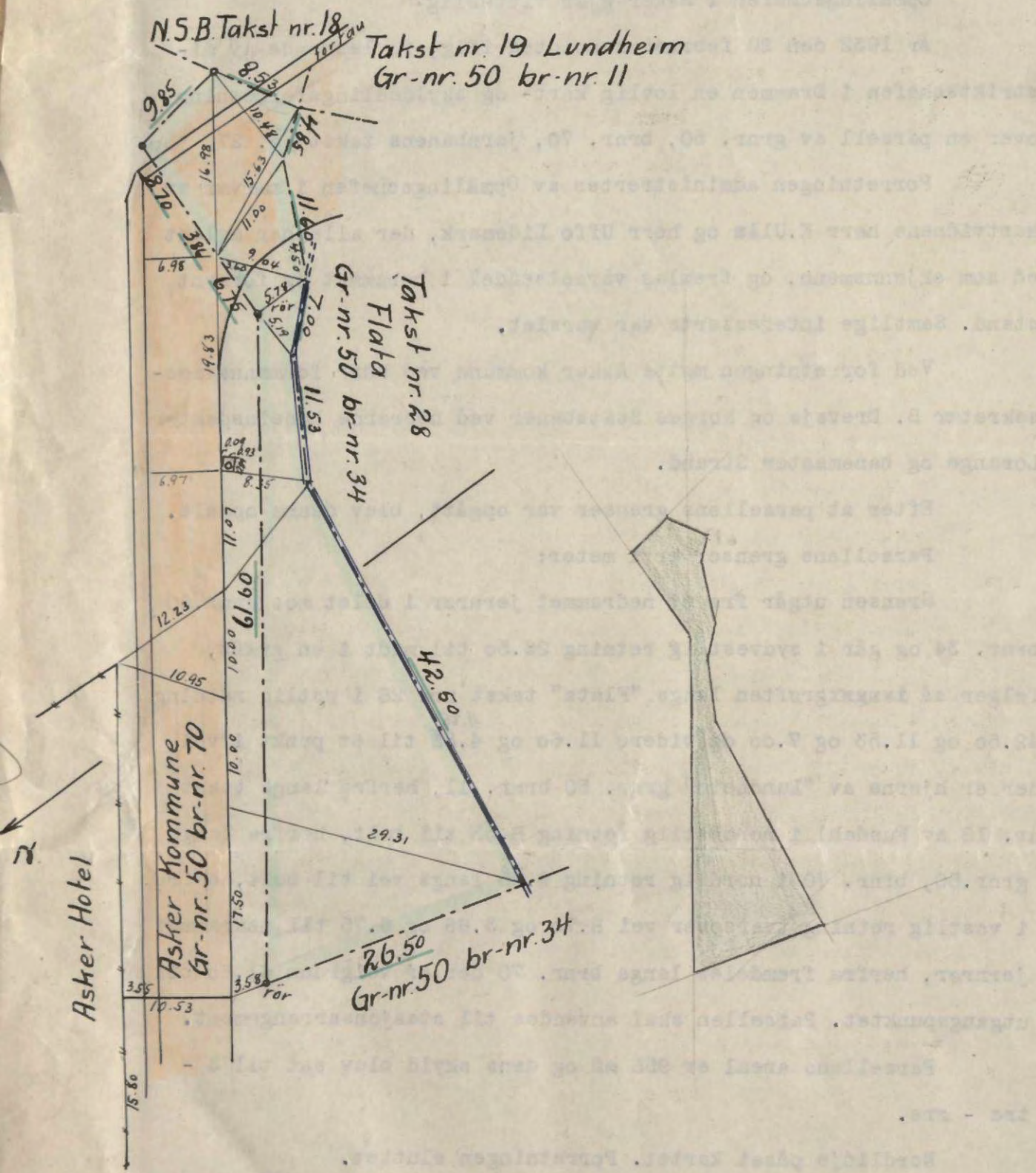
over

parsell av gr.-nr. 50 br.-nr. 70

Tomt nr. .... av Fusedahl

Innhold 955 m<sup>2</sup>

M-1:500.





4-5498 Asker  
Greenboke

N.S.B. Drammen distrikt  
NR. 285/2

M Å L E B R E V.

Opmålingschefen i Asker gjør vittærlig:

År 1932 den 20. februar avholdtes iflg. forlangende av distriktschefen i Drammen en lovlig kart- og skylddelingsforretning over<sup>en</sup> parsell av grnr. 50, brnr. 70, jernbanens takst nr. 27.

Forretningen administrertes av Opmålingschefen i nærvear av kartvidnene herr K. Ulla og herr Uffo Lidemark, der alle har avlagt ed som skjønnsmenn, og fremlas varselsseddel i berammet og forkynt stand. Samtlige interesserte var varslet.

Ved forretningen møtte Asker kommune ved herr formannskapssekretær B. Drevsjø og Norges Statsbaner ved herrene baneinspektør Lorange og banemester Strand.

Efter at parsellens grenser var opgått; blev denne opmålt.

Parsellens grenser er i meter:

Grensen utgår fra et nedrammet jernrør i delet mot grnr. 50, brnr. 34 og går i sydvestlig retning 26,50 til midt i en grøft, følger så grøften langs "Flata" takst nr. 28 i østlig retning 42,50 og 11,53 og 7,00 og videre 11,60 og 4,85 til et punkt i vei der er hjørne av "Lundheim" grnr. 50, brnr. 11, herfra langs takst nr. 18 av FUSDahl i nordøstlig retning 8,53 til bolt, herfra langs grnr. 50, brnr. 70 i nordlig retning 9,85 langs vei til bolt, herfra i vestlig retning tversover vei 8,70 og 3,86 og 6,75 til nedrammet jernrør, herfra fremdeles langs brnr. 70 der er veigrunn 61,60 til utgåspunktet. Parsellen skal anvendes til stasjonsarrangement.

Parsellens areal er 955 m<sup>2</sup> og dens skyld blev satt til 3 - tre - øre.

Nordlinje påsatt kartet. Forretningen sluttet.

Vi erklærer å ha utført forretningen efter beste skjønn og overbevisning og i henhold til avlagte ed.

For forretningen er betalt:

Berammelse	kr.	10.-
Opmåling	"	25.-
Skylddeling	"	4.-
<u>Tilsammen</u>		<u>kr. 39.-</u>

K. Ulla (sign.)  
kartvidne

Erik Bergh (sign.)  
opmålingschef

Uffo Lidemark (sign.)  
kartvidne

I overensstemmelse med opmålingsprotokollen bevidnes:

Asker Opmålingskontor, 23/8 1932.

Andr. Falkenberg  
opmålingschef

tvi

Inkl. i reg. nr. 1037

88

- A. 2321 18/8 37  
16



Herved bevidnes at utskriften er i overensstemmelse med protokollen og at parsellen er uforandret siden opmålingen 20/2.1932.

Asker Opmålingskontor, 17/3.1937.

*Beckleyh*

DAGBOKFØRT SOM DOK.NR. 2321/19 37 DEN 18/6 1937

VED AKERS HERREDSSKRIVEREMBEDE.

INNFOERT I GRUNNBOK

~~SOM VEDK. GNR.~~

~~ENR~~

SKYLD

~~ØRE~~

AVSKRIFT I

*W*

BOK

54

BL. 516

~~FOR TINGLYSINGEN BETALT TIL STATSKASSEN KR.~~

Parsellen har fått bnf. 88. -

*J. M. M.*  
kst.



(sign) K. Ulla (sign) Erik Bergh (sign)Uffo Lidemark  
kartvidne opmålingschefn kratvidne

I overensstemmelse med opmålingsprotokollen bevidnes:

Asker opmålingskontor, 23/8.1932.

*Erik Bergh*  
opmålingschef.



12/133 1/2  
Distriktsret  
København  
Drammen

Christiania-Drammen  
J-Nr. 995/14

445  
D'ing. 2det Distrikt  
J. No. 2788

Aar 1901 den 29 Mai var vi i indentegnelse af  
Lærnskriveren opmærksomme paa et tilfælde paa Gaarden  
Finsdal C.Nr. 50 Det. II af Skyls Mff 1.88  
i Asker Hoved for at skyldlægge en af H. Lærskriverens  
Strand til Jernbanen vedt. Jernstykke, til indvielsen  
af Jernbanestationen ved Asker Station. Efter at Hane  
behaaret Eiendommen blev vi enige om at sætte  
te det foresatte Jernstykke til 1/8 del af den  
sambes Eiendom, <sup>konflikten paa</sup> og faa en skyld af et sine.  
Over paaellen, den allerede en taget i besiddelse af  
Jernbanen og i sig selv, fremlagdes Kort hvortil  
med henyn til grænserne hermed.

Andreas Brønnum Hans Asker

Tidningsret Det Samme

Arund. 14/8 1901  
Arundsen

1135

Lad os Ektebrevet for Asker Lærskriver  
skriver du 16 August 1901 og vedlig protokolant.  
Parellum er givet Det. II = 25.  
Geld for lokale afk. forord: Arundsen  
Indtægter kr. 1.50.  
Arundsen  
16/8 1901



OVERRETSSAGFØRER A. BLACKSTAD,

Strømsø Torv.

Telegram

„Blackstad“

Kontortid



Telefoner:  
Kontoret No. 281  
Privatbolig „ 406.  
Oplandstelefon.

Drammen den 13. Septemb. 1901

Herr Lensmand Strand.  
Asker.

Det vilde være ønskeligt  
om De vil ordne de kaftbe-  
ne paa den af jernbanen ex-  
proprieerde parcel af Peres  
eiendom Sønder Sjødahl i Asker.

Arbejdigt

A. Blackstad  
Ragnv. Christensen

Al 10/10  
07



Tilbage sendes de overretssag-  
fører, Blocksted.

At skipperen hjem fra en  
feriereise er sig blesen betjende  
med uoverensstemmelse og skal tillade  
mig at med dele, at jernbanen  
intet har eksproprieret af min  
eiendom, men at sig efter mindre  
sig overenskomst har afbrødt et  
ikke tydeligt areal, jernbanen har  
herpå først afbrødt areal omkring  
eller skjede og disponeret pargene  
hos politimesteren, hvorefter  
fra denne har først i underret-  
ting. Jeg har ikke forpligtet  
mig til at gøre beklæ-  
ne fra parcellen, dette volder  
særlig som beklæ <sup>og obligatorisk</sup> ~~for~~ min  
eiendom en anbragt, ikke til  
besværs i forhold til dette ganske  
ikke tydelige løb og vil ikke  
blive foretaget, for det og andet  
men gives.

Aster 7 oktbr 1901.

Arbejdet  
P. H. Strand



OVERRETSSAGFØRER A. BLACKSTAD

Strømsø Torv.

Telegramadresse:

„Blackstad.“

Kontortid: 9—2.

D'ing. 2det Distrikt.

J. No. 2858  
02



Drammen den 27de September 1902. 190

Herr Distriktingeniøren i andet Trafikdistrikt.

Drammen.

ad. expropriationen i Åsker.

Besøgt tillæder jeg mig at oversende Dem thinglæste expropriationshjemmelsbreve fra H. Fuldahl og lensmand Strand tilligemed vedkommende to skyldsaetninger. Med hensyn til Strand vedlægges ogsaa min skrivelse til ham af 13de September f. a., af hvis paaetegning det vil erfares, at Strand ikke vil fjerne haeftelserne; derved er selvfølgelig ikke noget at gjøre; thi noget tvangsmiddel mod ham har man jo ikke uden det at tilbageholde kjoebesummen for parcellen.

Med hensyn til Fuldahl vedlægges ogsaa en thinglaest erklæring om, at han overtager udredselen til sognepraesten; med hensyn til haeftelserne paa hans kjoede henvises til min skrivelse til Dem af 29de April d. a. og den samtidig dermed oversendte panteattest med paaetegninger.

Ærbødigt

A. Blackstad



Ausdrækket  
af 25-1869

Aan 1901 den 29 Mai var vi i undertegnede af  
Lænestriveren opnævnte Mand tilstede paa Gaarden  
Fisdahl Gaards<sup>de</sup> 50 Bøings No. 1 af Skyld 10 Mark 13  
i Asker Herred, for at skyldelegge et af Hn Hans  
Fisdahl til Jernbanen solgt Jørdestykke til indvielse  
af Jernbanestationen ved Askers Station. Efter et  
Nævn befaaret Eendommen blev vi enige om et  
ansatte det solgte Jørdestykke til <sup>1/80</sup> en ~~størrelse~~ <sup>af</sup> ~~den~~ <sup>den</sup> samlede Eiendom og paa en skyld af  
13 ere, broken tillegges det foresagte Jørdestykke.  
Over passellen, der allerede er taget i besiddelse af  
Jernbanen og indgaaet, fremlægges Kort Anvendt  
med henvis til gænsens henvises.

Andreas Brønnum Hans Asker

Talsmand O. A. Samerud

Aand. 14/8 1901  
Aarselen

1136

Lest ved Ekstraktet for udkers  
Lænestriveri den 16 August 1901 og lukning protokollent.  
Taremmen er givet Nr. 22.  
Udbyr for Lokale 4/8  
indtægter Nr. 1.80, forrest: Uden betaling.  
Aarselen



Til Dokk samml.  
1879-35 RZ

524

N.S.B. D.  
NR. 84

# MÅLEBREV

FRA

## OPMÅLINGSHEFEN I ASKER

1137

### M Å L E B R E V.

Opmålingschefen i Asker gjør vitterlig:

År 1935 den 11. juni avholdtes iflg. forlangende av Norges Statsbaner ved herr Distriktschefen i Drammen en lovlig kart- og opmålingsforretning over Statsbanenes eiendom over Hvalstad nordre tunnel.

Forretningen administrertes av undertegnede bemyndigede i nærvær av kartvidne herr Reidar Hoel.

Ved forretningen møtte Norges Statsbaner ved herr baneinspektør Lorange og herr banemester Strand, nabo herr Johan Hansen og nabo frk. Mathilde Solberg. Der fremlas konduktørkart av 21/11.1872 og grensen blev påvist utsatt efter dette. Videre fremlas kjøpekontrakt av 22/11.1916 mellem Asker kommune og herr Olaf Solberg gjeldende grnr. 34 brnr. 27.

Efterat parsellens grenser var opgått blev denne opmålt.

Parsellens grenser er i meter:

Parsellens grenser utgår fra gjerde 0.70 fra knekk i dette og 0.30 fra bolt, og går langs Asker Kommunes eiendom i rett linje og nordøstlig retning 11.56 og 15.60 til bolt, herfra fremdeles i nordøstlig retning og rett linje langs Johan Hansens eiendom 19.76 til knekk i gjerde, herfra følges gjerdet i sydvestlig retning og rette linjer 9.30 og 7.30 og i sydøstlig retning 11.07 til et punkt 1.45 fra knekk og 0.10 fra bolt, herfra i sydvestlig retning langs grnr. 34 brnr. 27 i rette linjer 8.66 til bolt og 16.68 til bolt og 12.69 til gjerde, herfra følges gjerdet i nordlige retninger og rette linjer 2.90 og 6.20 og i nordvestlig retning 11.62 til utgangspunktet.

Parsellens areal er 576 m<sup>2</sup>.

Nordlinje påsatt kartet. Forretningen sluttet.

Vi erklærer å ha utført forretningen efter beste skjønn og over-

J.-NR. 51/35 bevisning og i henhold til ed eller tilbud om ed.

(sign) Reidar Hoel  
kartvidne

For kommuneingeniøren  
(sign) Andr. Falkenberg  
iflg. bem.





# Kart

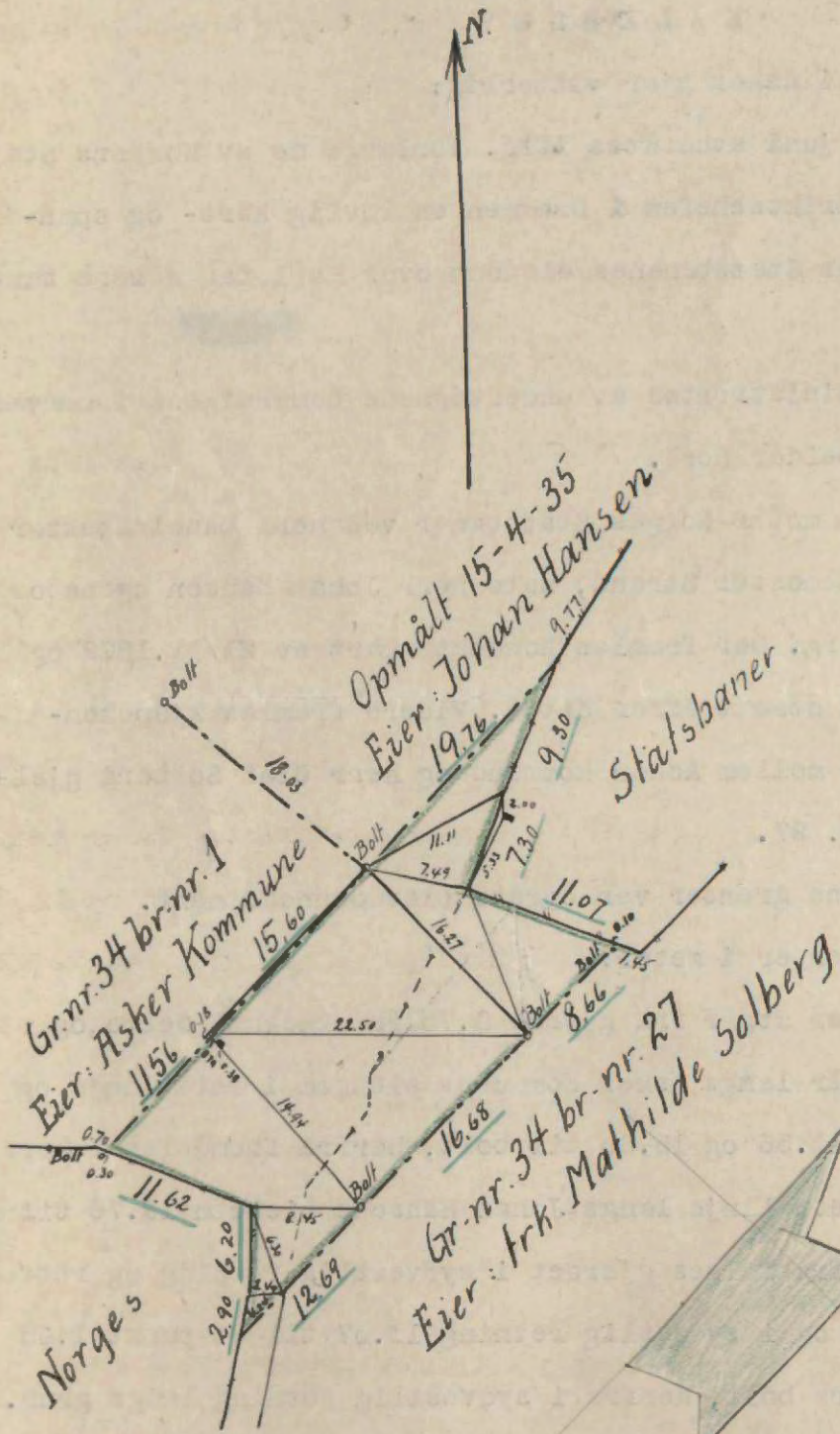
over

parsell av gr.-nr. 34 br.-nr. 1

Tomt nr. Solstad av

Innhold 576 m<sup>2</sup>.

M-1:500.





M Å L E B R E V.

Opmålingschefen i Asker gjør vitterlig:

År 1935 den 11. juni avholdtes iflg. forlangende av Norges Statsbaner ved herr Distriktschefen i Drammen en lovlig kart- og opmålingsforretning over Statsbanenes eiendom over Hvalstad nordre tunnel.

Forretningen administrertes av undertegnede bemyndigede i nærvar av kartvidne herr Reidar Hoel.

Ved forretningen møtte Norges Statsbaner ved herr baneinspektør Lorange og herr banemester Strand, nabo herr Johan Hansen og nabo frk. Mathilde Solberg. Der fremlas konduktørkart av 21/11.1872 og grensen blev påvist utsatt efter dette. Videre fremlas kjøpekontrakt av 22/11.1916 mellem Asker kommune og herr Olaf Solberg gjeldende grnr. 34 brnr. 27.

Efterat parsellens grenser var opgått blev denne opmålt.

Parsellens grenser er i meter:

Parsellens grenser utgår fra gjerde 0.70 fra knekk i dette og 0.30 fra bolt, og går langs Asker Kommunes eiendom i rett linje og nordøstlig retning 11.56 og 15.60 til bolt, herfra fremdeles i nordøstlig retning og rett linje langs Johan Hansens eiendom 19.76 til knekk i gjerde, herfra følges gjerdet i sydvestlig retning og rette linjer 9.30 og 7.30 og i sydøstlig retning 11.07 til et punkt 1.45 fra knekk og 0.10 fra bolt, herfra i sydvestlig retning langs grnr. 34 brnr. 27 i rette linjer 8.66 til bolt og 16.68 til bolt og 12.69 til gjerde, herfra følges gjerdet i nordlige retninger og rette linjer 2.90 og 6.20 og i nordvestlig retning 11.62 til utgangspunktet.

Parsellens areal er 576 m<sup>2</sup>.

Nordlinje påsatt kartet. Forretningen sluttet.

Vi erklærer å ha utført forretningen efter beste skjønn og overbevisning og i henhold til ed eller tilbud om ed.

(sign) Reidar Hoel

kartvidne

For kommuneingeniøren  
(sign) Andr. Falkenberg  
iflg. bøm.

./.

Juni. 5<sup>te</sup>/35.



For forretningen er betalt:

Berømmelse	kr. 10.-
Opmåling	" 25.-
Tilsammen	<u>kr. 35.-</u>

I overensstemmelse med opmålingsprotokollen bevidnes.

Asker Opmålingskontor, 2/9.1935.

for kommuneingeniøren

*Thor. Falkenberg*

iflg. bem.



41-608½ Askus  
Grunnbok

# MÅLEBREV

FRA

## OPMÅLINGSHEFEN I ASKER

M Å L E B R E V.

~~B. 15970.87~~

H. S. B. Drammen dist.  
nr. 2743

Opmålingschefen i Asker gjør vitterlig:

Ar 1937 den 21 juni avholdtes ifølge forlangende av Asker Forman-  
skap en lovlig kåbt og skylddelingsforretning over en parsell av  
gr. nr. 24 br. nr. 1 idet denne parsell skal avståes til Norges  
Statsbaner for utvidelse til dobbeltspor.

1140

Forretningen administrertes av undertegnede bemyndigede i nær-  
vær av kartvidne herr K. Ulla samt ved skyldansættelsen tillike i  
nærvær av herr kommuneingeniør Erik Bergh. Samtlige har avgitt  
forsikring som skjønnsmenn. Varselseddel i berammet og førkynt  
stand fremlagdes,

Ved forretningen møtte for Asker Kommune herr kontorchef B.  
Drevsjø og for Norges Statsbaner møtte herr banemester Strand.

Efterat parsellens grenser var opgått blev denne opmålt.

Parsellens gøenser er i meter:

Parsellens grenser utgår fra hjørne av jernbanens gjerde ved inn-  
kjørselsveien til Høen gård og går i nordlig retning langs denne  
vei 9.84 til bolt, herfra i nordøstlig retning og rett linje mot  
en den 12. nov. 1932 opmålt parsell av gr. nr. 24 br. nr. 1 i 37.50  
herfra i sydøstlig retning mot en samme dag opmålt parsell av gr.  
nr. 23 br. nr. 4 i 8.30 til jernbanens gjerde, herfra i sydvestlig  
retning og rett linje følgende jernbanens gjerde i 44.60 til ut-  
gangspunktet, som kartet viser.

Parsellens areal er 300m<sup>2</sup>. og dens skyld blev satt til 1 en  
øre. Skylddelingsmennene henholdt sig til det optatte kart.  
Nordlinje påsatt kartet. Forretningen sluttet.

Vi erklærer å ha utført forretningen efter beste skjønn og over-  
bevisning i henhold til avgitt forsikring.

For kommuneingeniøren.

K. Ulla (sgn)  
kartvidne

Lars Østenstad (sign)  
iflg. bem.

Erik Bergh (sign)  
skylddelingsmann

J.-NR. 88<sup>h</sup>/<sub>32</sub>

I overensstemmelse med opmålingsprotokollen bevidnes.

Asker Opmålingsvesen den 9/7 1937.

For kommuneingeniøren  
Lars Østenstad



MÅLERIEN

FRÅ

OPMÅLINGSCHEFEN I ASKER

Kart

over

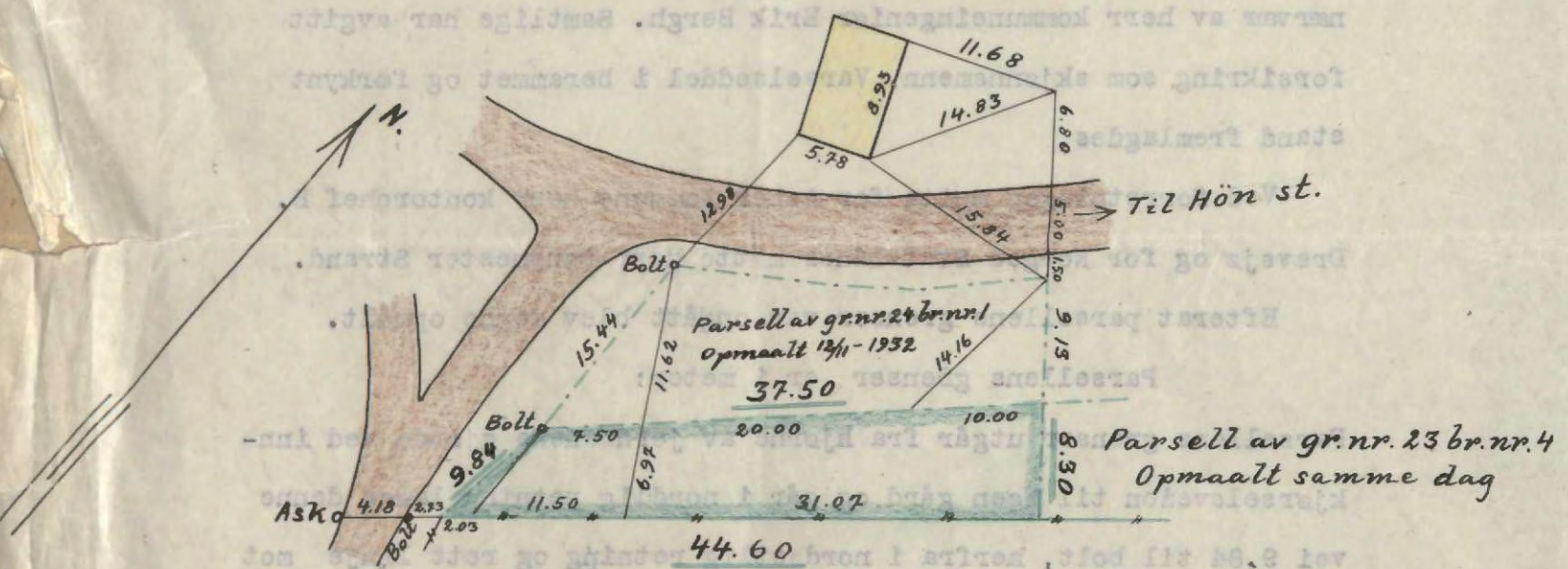
parsell av gr.-nr. 24 br.-nr. 1

Tomt nr. av Høen

Innhold 300 m<sup>2</sup>

M-1:500.

Opmålingsschefer i Asker skal utarbejdes af Statsbaner for utvalgte til dobbeltspor. Forretningen behandles af underrettede myndigheder i hen- væk af kartet ved Høen samt ved skydelingsretningen over en parsell av gr. nr. 24 br. nr. 1 idet denne parsell skal vurderes til Norges Statsbaner for utvalgte til dobbeltspor.



Eier: Norges Statsbaner

K. Vika (egn) K. Vika (egn) K. Vika (egn)  
 Lars Gatan (egn) Lars Gatan (egn) Lars Gatan (egn)  
 11/11. Per. 11/11. Per. 11/11. Per.  
 I overensstemmelse med grunnlovsbestemmelserne.  
 1. Mars 1932



DAGBOKFØRT SOM DOK. NR. 3046 / 1937 DEN 16/8 1937  
VED AKERS HERREDOSSKRIVEREMBEDE.


INNFØRT I GRUNNBOK, ~~SOM VEDK. GNR.~~

~~BNR.~~ ~~SKYLD~~ ~~KORT~~ ~~ØRE.~~


AVSKRIFT I W BOK 55 BL. 115

FOR TINGLYSINGEN BETALT TIL STATSKASSEN KR. 5.-

Parsellen har fått bnr. 23.



A large, stylized handwritten signature, possibly 'J. M. M.', is written in black ink. Below it, there are smaller initials, possibly 'd. m.', also in black ink.



A very faint, light-colored diagram or map is visible in the center of the page. It appears to be a technical drawing or a site plan, possibly related to the land mentioned in the text. The drawing is mostly illegible due to fading.



# Skjøter i Asker

	Angår	Dok. nr.
	Gr. 24-10 gift nr. 49	✓ 1944 1095 °
485	" 78-3 - - 18	✓ 1096 °
213	" 78-4 - - 20	✓ 1097 °
258	" 26-2 - - 14	✓ 1909 1098 °
388	" 26-9	✓ 1918 1099 °
553	" 24-10 - - 23	✓ 1934 1100 °
	lagt til dok 1095	
	✓ 24-10 - - 49	✓ <del>1101</del> °
559	" 26-33	✓ 1943 1102 °
571	" 26-8	✓ 1946 1103 °
552	" 23-4 - - 27	✓ 1934 1104 °
395	" 50-68	✓ 1921 1105 °
565	" 38-132	✓ 1945 1106
536	" 23-29	✓ 1934 1107
5m Solgt	" 28-12 og 29-1	1928 1108
	" 6-108	1958 1109
542	" 61-13 (52)	1939 2125
	" 6-112	1961 2479
	" 6-113	1961 2508



✓ G.C. Vinsnes

N.S.B. Drammen distrikt  
NR 2743

1095

S k j ø t e .

Undertegnede G.C. Vinsnes skjøter og overdrar herved til Norges Statsbaner en parsell av min eiendom Høn gnr. 24 bnr. 10 i Asker, hvilken parsell ved kartoppmålings- samt skylddelingsforretning av 3 november 1943 dagbokført 31/3 1944 har fått gnr. 24 bnr. 49 og en skyld av 7 øre.  
Parsellen som skal benyttes til utvidelse av området ved Høn stoppested for legging av kryssningsspor, overdras vederlagsfritt.

Vardi kr. 2.000-

Høn 15 mai 1944.

G.C. Vinsnes

Til vitterlighet:

1. Hans G. Hestad
2. Ott. Ruge

DAGBOKFØRT SOM DOK.NR. 1629 19 4/4 DEN 20/5 19 44  
 VED AKERS HERREDSSKRIVEREMBEDE.  
 INNFØRT I GRUNNBOK SOM VEDK. GNR. 24  
 BNR. 49 SKYLD 7 ØRE.  
 AVSKRIFT I BOK 26 BL. 81  
 FOR TINGLYSINGEN BETALT TIL STATSKASSEN KR. 5-

Anmerkning om heftelser meddeles på forlangende mot erleggelse av et tilleggsgebyr stør. kr. 2.-

*[Signature]*

Q 1629 20/5 44



1101

N.S.B. Drammen distrikt

NR. 274/3

U t s k r i f t


av Aker herredsskriverembetes pantebok forsåvidt angår nedennevnte den 20. mai 1944 dagbokførte dokument.

S k j ø t e.

Undertegnede G.C. Vinsnes skjøter og overdrar herved til Norges Statsbaner en parsell av min eiendom Høn gnr. 24 bnr. 10 i Asker, hvilken parsell ved kart-oppmålings- samt skylddelingsforretning av 3. november 1943 dagbokført 31/3.1944 har fått gnr. 24 bnr. 49 og en skyld av 7 øre. Parsellen som skal benyttes til utvidelse av området ved Høn stoppested for legging av kryssningsspor, overdras vederlagsfritt. Høn 15. mai 1944. G.C. Vinsnes. Til vitterlighet Lars Østenstad, o.K.Berg. Verdi kr. 2.000,-.

Til offentlig bruk.

Utskriftens riktighet bevidnes:

~~B.15970.87~~



21-9093 WKL  
SL

1643

N.S.B. Drammen distrikt  
NR 274/3

B.11860.82.

Henvisning:

Kart

Tekst

9093

### Kart- og oppmålings- samt skylddelingsforretning.<sup>1)</sup>

Ons dag den 3. nov. 1943 ble i henhold til skylddelingslovens § 11 holdt en kombinert kart- og oppmålingsforretning og skylddelingsforretning over

gården Høn gr.nr. 24 br.nr. 10

av skyld mark 0.17 i Asker herred.

Forretningen er forlangt av kommuneingeniør Erik Bergh

på vegne av G.C.Winsnes, Høn.

som har grunnbokshjemmel til den eiendom som er forlangt delt.<sup>2)</sup>

Forretningen administrertes av undertegnede i overvær av vitne Sverre Berge

Av vitnene — som begge er oppført i utvalget for skjønnsmenn — har følgende gitt forsikring som skjønnsmenn:<sup>3)</sup>

Ved forretningen møtte:<sup>4)</sup>

Av partene: selgeren herr G.C.Winsnes, samt for N.S.B. d/herrer

Hålfdan Lie og Finn Sveia

Av naboer:

Over de 2 del av gården som er fraskilt meddeles her følgende grensebeskrivelse:<sup>5)</sup>

<sup>1)</sup> Dette skjema blir alene å benytte når oppmålingsforretningen er obligatorisk, ikke når avholdelse av sådan forretning er en frivillig sak, jfr. L. <sup>22</sup>/<sub>2</sub> 1924 nr. 2 § 57, 7de ledd.

<sup>2)</sup> Hvis rekvirenten ikke har grunnbokshjemmel blir forretningen ikke å anta til tinglysning medmindre rekvi- renten ved dom er kjent eiendomsberettiget til den del av eiendommen som forlanges fraskilt. (Skyld- delingslovens § 1).

<sup>3)</sup> Har noen av mennene ikke gitt sådann forsikring som nevnt i lov nr. 1 av 1/6-17 § 20 skal vedk. før forretningen holdes, underskrive følgende erklæring som blir å sende inn til sorenskriveren sammen med skylddelingsforretningen: «Jeg forsikrer at jeg i alle saker vil utføre mitt hverv som skjønnsmann samvit- tighetsfullt og etter beste overbevisning. den 19

N. N.»

<sup>4)</sup> Hvis noen av de i forretningen interesserte parter eller naboer ikke møter, må det i forretningen opplyses, om det er godtgjort at varsel er gitt dem.

<sup>5)</sup> Se skylddelingslovens § 3. I tilfelle av tvist om beliggenheten av en grenselinje er partene berettigede til å få sine påstander i beskrivelsen og de påståtte grenser avmerket på kartet. Hvis partene er enige, kan administrator avsi kjennelse for hvor grensen skal gå.

a. 11860 31/11/44

49  
Sveia







Er delingen godkjent av bygningsrådet?

Kari

Antatt til tinglysing ..... 19

Tinglyst ved

DREIBOKFØRT SOM DOK.NR. 1189 19 DEN 21/6 1944

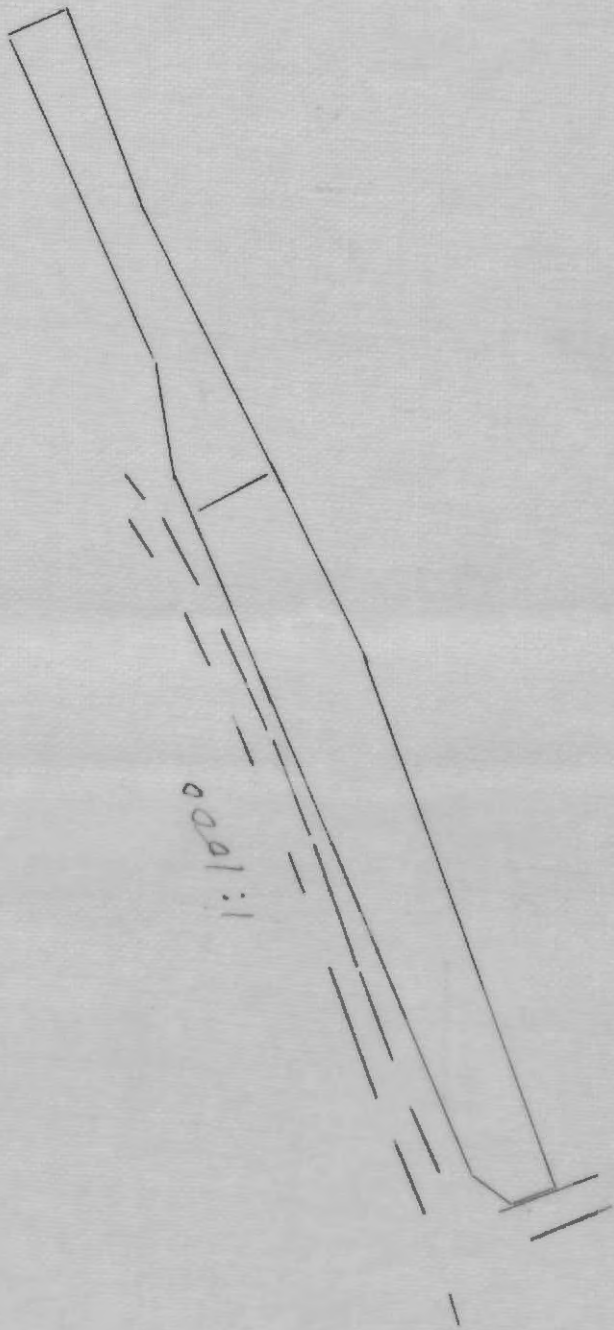
VED AKERS HERREDOSSKRIVEREMBEDE.

INNFØRT I GRUNNDOK. AVSKRIFT I a BOK 76 BL. 489.  
FOR TINGLYSINGEN DETALT TIL STATSKASSEN KR. 5

De ..... fraskilte del ..... har fått gr.nr. 24 ..... br.nr. 49

Nilsen Langland  
Aker











2277

B.15084.84

Avskrift.

Henvisning:

Kart 32

Tekst

N.S.B. Drammen distrikt

274/3

Finansdepartementets formular

**Kart- og oppmålings- samt skylddelingsforretning.<sup>1)</sup>**

Ons - dag den 3. nov. 19 43 ble i henhold til skylddelingslovens § 11 holdt en kombinert kart- og oppmålingsforretning og skylddelingsforretning over

gården Høn gr.nr. 24 br.nr. 10

av skyld mark 0,17 i Asker herred.

Forretningen er forlangt av kommuneingeniør Erik Bergh

på vegne av G.C. Winsnes, Høn

som har grunnbokshjemmel til den eiendom som er forlangt delt.<sup>2)</sup>

Undertegnede

Forretningen administrertes av oppmålingsseksjonen i overvær av vitnene Sverre Berge

Av vitnene — som begge er oppført i utvalget for skjønnsmenn — har følgende gitt forsikring som skjønnsmenn:<sup>3)</sup>

Ved forretningen møtte:<sup>4)</sup>

Av partene: selgeren herr G.C. Winsnes, samt for N.S.B. d/herrer  
Halfdan Lie og Finn Sveia.

Av naboer:

Over de n del av gården som er fraskilt meddeles her følgende grensebeskrivelse:<sup>5)</sup>

<sup>1)</sup> Dette skjema blir alene å benytte når oppmålingsforretningen er obligatorisk, ikke når avholdelse av sådan forretning er en frivillig sak, jfr. L. 22/2 1924 nr. 2 § 57, 7de ledd.

<sup>2)</sup> Hvis rekvirenten ikke har grunnbokshjemmel blir forretningen ikke å anta til tinglysning medmindre rekvirenten ved dom er kjent eiendomsberettiget til den del av eiendommen som forlanges fraskilt. (Skylddelingslovens § 1).

<sup>3)</sup> Har noen av mennene ikke gitt sådan forsikring som nevnt i lov nr. 1 av 1/6-17 § 20 skal vedk. for forretningen holdes, underskrive følgende erklæring som blir å sende inn til sorenskriveren sammen med skylddelingsforretningen: «Jeg forsikrer at jeg i alle saker vil utføre mitt verv som skjønnsmann samvittighetsfullt og etter beste overbevisning. den 19 N. N.»

<sup>4)</sup> Hvis noen av de i forretningen interesserte parter eller naboer ikke møter, må det i forretningen opplyses, om det er godtgjort at varsel er gitt dem.

<sup>5)</sup> Se skylddelingslovens § 3. I tilfelle av tvist om beliggenheten av en grenselinje er partene berettigede til å få sine påstander i beskrivelsen og de påståtte grenser avmerket på kartet. Hvis partene er enige, kan administrator avsi kjennelse for hvor grensen skal gå.







KART  
over

parsell av gr.nr. 24. br.nr. 10. gitt brnr. 49.

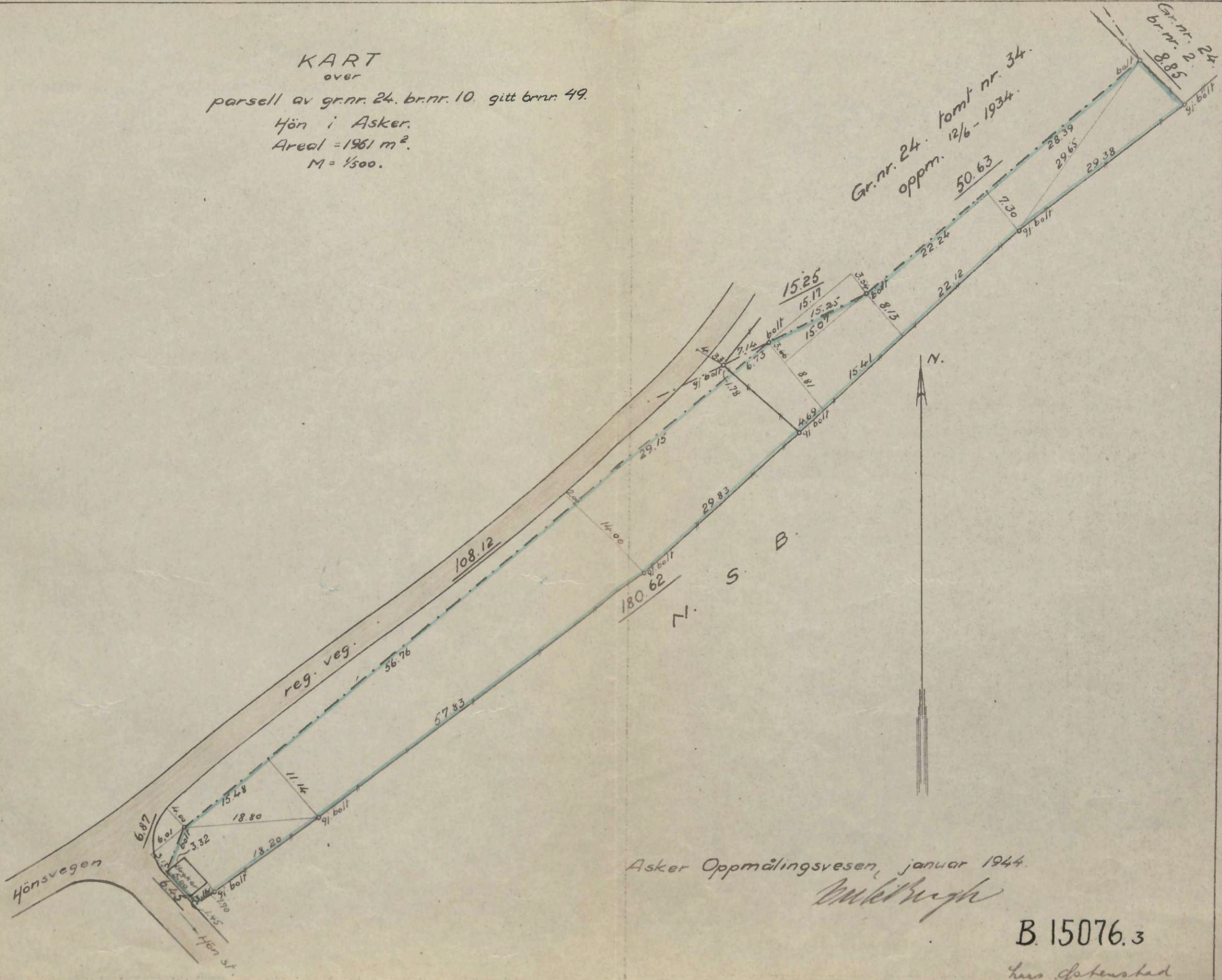
Hön i Asker.

Areal = 1961 m<sup>2</sup>.

M = 1/500.

Gr.nr. 24. tomt nr. 34.  
oppm. 12/6 - 1934.

Gr.nr. 24.  
br.nr. 8.85



Asker Oppmålingsvesen, januar 1944.

*Emil Ruge*

B. 15076.3

*Karl Ostenstad*



Er delingen godkjent av bygningsrådet?

Antatt til tinglysing.....19.....

Tinglyst ved

Dagbokført som dok. nr. 1189/1944 den 31/3-1944.  
ved Akers herredsskriverembete.  
Innført i grunnbok. Avskrift i A bok 75 bl.  
For tinglysinga betalt statskassen kr. 5,-.

(sign.)

neidar Langeland  
dfm.

De..... fraskilte del..... har fått gr.nr.....24..... br.nr.....49.....

*Retts avskrift bekræftet.  
P. K. Christensen  
Oppm. ass.*



ASKER KOMMUNE  
RÅDMANNEN

*Saken  
nr 40*

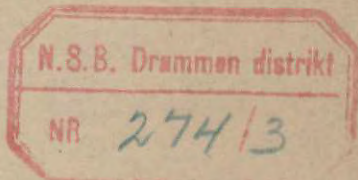
*B 7-44  
Juni i 44*

*40*

Jnr. 999/44.

HE/ALP:

*Di Lovang til  
undersøking.*



Til  
Norges Statsbaner,  
Drammen distrikt,  
Drammen.

Kryssningsspor ved Høn stoppestad.

Brev av 9 juli 1943.

Skjøte og kart vedrørende omskrevne grunn sendes vedlagt.

Kommunens utlegg i sakens anledning:

Tinglesning av skjøte. . . . .	kr. 5,-
Oppmålingsgebyr. . . . .	" 65,-
Tilsammen	Kr. 70,-

bes sendt herredskassereren.

Asker den 3 juli 1944.

*Hj. Eriksen*  
Hj. Eriksen.

*Anders H. Bokholderen*

*Bilag bes utskrevet og  
betalt sendt herredskassereren i Asker  
Ksm.  
Bilag utskrevet*

*Drammen 6/7-44 7/7-44 ase*

N.S.B. Drammen distrikt.  
Hjnr. 0418 \*\* 10. JUL 1944  
Ks. nr.

*For  
Muntholms*



ad dok 1096



## Paubalder.

Overensstemmende med  
Askers realregister s. 5. attesteres at  
der paa Gnr. 78 Bru. 3 av styk 5  
1 mark ligger i Asker hjemlet  
Karl Johansen ved Skjote tinglask  
5. juli 1895 tviler følgende nav  
løste befeleer:

1. Taksforretning tdl. 17. juni 1870  
over grund angiven  
til jernbanekant.
2. Skjote tdl. 4/8 1872 paa Bru. 5  
hvarefter parcellen  
har ret til havn og  
aarvike.
3. Obligation tdl. 15. december 1882  
til Hypothekbanken for  
1200
4. Utredsel til Sogneprestene kr. 0,38  
iflg. forsegnelse tinglask  
3/3 1909 efter fordeling  
kr. 0,35. -



- ✓ 5. Overenskomst d. 5. august  
1921. mellem Karl  
Udverland og Stads-  
buerne om overdr.  
gæld av et stykke jord  
ved Heggedal st. til en  
pris av kr. 3. per m<sup>2</sup>.

Som kommune for Brn. 1:

6. Skjøte tgl. 5. november 1811 paa  
Brn. 9 (Lnr. 131) Myrene  
av skogs mark 306  
oprindelig hørende ün-  
der nærværende brük  
hvorefter Lnr. 181 skal  
være frit for andre af-  
færdige onera end kgl.  
skatter og alslags tænde.

#

#

B. S. 2942.

Vedkommende Gnr. 78, Brn.  
27 av skogs bore lyeuilet Anden  
Udverland ved skjöte friglæst  
22. april 1904 under følgende  
betselser iavlaeste:

7. Obligation tgl. 1. juni 1910 til  
Hypotekbanken for kr.  
5000. lydende paa 1.  
prioritet.



✓ 8. Overenskomst dte. 5. august 1901  
hvoreved Andr. Nudor-  
land overdrar til Stats-  
bureauet et stykke jord  
ved Sægedal St. for en  
pris av kr. 100. —

Som kommende fra Bm. 9:

✓ 9. Skjøde dte. 5. november 1811 fra  
Kristian Hansen paa  
nævnevende brukt hvore-  
fter det solgte er fritat  
for skyds, vearbeide m.m.

✓ 10. Festsedel dte. 22. februar  
1842 angaaende et  
jordsykke paa forstijel-  
lige vilkaar. —

✓ 11. Av alle gaarden Gjellum er 10  
Lx Saet beneficert Oslo Bispedømme

✓ 12. Talsforretning dte. 17. 18 70  
over grunn angivne til  
privatnæring.

✓ 13. Festsedler angaaende 2 jord-  
stykker mot aarlig  
avgift kr. 20 for hvert.

✓ 14. Obligation dte. 1. november  
1878 <sup>fra Ole Haugstien</sup> til Skuldaren Christen  
Halvorsen for utvald og med  
paus i debitors gaard  
"Underlandsveie" i Asker  
prestegjeld.



15. Obligation, tgl. 14. mars 1839 <sup>fra Ole Hansen</sup> ✓  
til Björnens St. Nielsen  
for kr. 150. med pant  
i debitors bue paa d. g.

#

#

B. side 4906.

Vedkommende Gr. 78,  
Br. 40 av skyld 2 mark 0,08 öre.  
Ljennet drevs af Alf L. Wiist  
ved skifte <sup>paa 13. m. 9.</sup> tinglyst 25. januar  
1918 hvorefter følgende tavlaste  
beholdes:

16. Obligation, tgl. 28. mai 1920 til  
Livstrykdelaget Andvælt  
for kr. 4000 lydende  
paa 1. prioritet. Pant  
tillike i Br. 41. Mangel  
Ljennet og frivilligt.

17. Overenskomst, tinglyst 5. august  
1921 hvorved af Sæge-  
dal brük overdrar til Sæ-  
bauerne et stykke jord  
ved Sægedal st. for kr.  
3 pr. m<sup>2</sup>. -

18a)

18. Søys kommune fra Br. 9;  
Obligation, tgl. 8. januar 1908



til C. Th. Gislöv for kr.  
50.000 lydende paa 3.  
prioritet (effter rest 23.000  
kr. til K. O. Svovlefs og  
50.000 kr. til Norges bank)  
og likeledes no. 19. Pant  
tillike i Gnr. 79 Brn. 2, 3  
m. fl. med maskiner af  
værdi 90.000 kr.

Avlast kr. 37250 den 23/7  
1920.

Avlast kr. 4250 den 10/12  
1920. -

Avlast kr. 3500 den 24/6 1921.

✓ 19. Obligation, dgl. 8. januar 1908  
til K. O. Svovlefs for kr. 50.000  
lydende paa 3. prioritet  
(effter rest 23.000 kr. til  
K. O. Svovlefs og 50.000 kr.  
til Norges bank) og like.  
med no. 18. Pant tillike  
i Gnr. 79 Brn. 2, 3 m. fl.  
med maskiner af værdi  
90.000 kr.

nr. 18 og nr. 19 vellet  
prioritet for obligation  
kr. 4000 i Gnr. 78 - 40 og  
41 til Livstrykdelaget  
Ansvare den 23/7 1920.

✓ 20. Udbytte til Sognepressen iflg.



forsegelse tilglæst 3. mars  
1909. nr. 1,48. =

Gratis meddelst.

Lkers Herredsskriverembede den 8/9. 1921.

*[Handwritten signature]*



2 - 3128, Asker  
26-632 1/2.

Tilhører 2<sup>de</sup> Trafikdistrikt,  
Distriktsingeniørens Arkiv  
Fortegnelse No. 258  
O. J. B.

Diag. 2<sup>de</sup> Distrikt.  
ad. No. 1154  
1809

3  
4/6

1098

S K J Ø D E .

B.15259.84

Undertegnede frøknerne Thekla Gulbrandsen og Helene Rånge, som eiere av gaards nr. 26, bruks nr. 2, Hofstad i Asker, erkjender at ha solgt likesom vi herved sælger skjøder og tilhjemler Styrelsen for Norges statsbaner en parcel av vor nævnte eiendom, hvilken parcel er beliggende paa vestsiden av Kristiania-Drammenbanen mellem km. 20.66 og 20.76 - paa vedheftede kartkopi skrafert med rød farve - og utgjør 2.11 maal. Parcellen har ved skylddelingsforretning av 16de november 1908 faat bruks nr. 14 og er tillagt en skyld av 5 øre.

Med dette grundstykke følger retten til den vor ovennævnte eiendom tilhørende broovergang ved km. 20.69, der saaledes av jernbanen kan sløifes og bortttages.

Kjøpesummen, kr. 150.00 pr. maal, utgjør kr. 316.50 - tre hundrede seksten kroner og femti øre, heri iberegnet erstatning for retten til broovergangen, og er ordnet paa omfor- enet maate.

Den vor eiendom paahvilende aarlige utredsel til sogne- presten i Asker, 86 øre, skal fremdeles uformindsket betales av hovedbøllet.

I henhold til ovenstaaende skal nævnte grundstykke tillikemed retten til nævnte broovergang følge og tilhøre Nor- ges statsbaner og er vi herfor hjemmelsansvarlige efter loven.-

Hofstad i Asker den 27<sup>de</sup> febr. 1909.

*Thekla Gulbrandsen*  
*Helene Rånge*

Til vitterlighet:

*A. Samuelsen*  
*bfm.*



*Last ved Esdra Thinget for Asker Brukskivei*  
*den 19de Mars 1909, behørig ekstraheret og ind-*  
*ført i Pantebog No. 3 Feb 4/6.*

3 19/3 1909

*Bemærkes:*  
*\* Pantebogen er fra Hof-*

*skrivt med tryk 396 09*



Skad No. 2:

1. Kautskatt klingsl. 18 Mai 1860 mellem Aarhus  
Kasse og Ein af udsærende Breg og No. 43  
No. 1, Reistas og Niels Eriksson Bjurslad og  
Ein af No. 42 No. 1 Ryvershad om en Værdhedning.
2. Skjæde klingsl. 11<sup>de</sup> Juli 1861 og 4<sup>de</sup> August 1865  
Luarphu No. 1 er givet Ret til for Kautskat-  
ning om udsærende Breg (No. 3 og 4 indløst)
3. Takstfærdning af indt. og om 2 af 19<sup>de</sup> Mai og 10<sup>de</sup>  
klingsl. 17<sup>de</sup> Juli 1870 om Grund afriem til  
Luarphu No. 1.
4. Skjæde klingsl. 14<sup>de</sup> Decbr. 1874 Luari No. 5 er færdholdt  
Ret til en vei.
5. Obligation af 18<sup>de</sup> November 1879 klingsl. 19<sup>de</sup> Decem-  
ber 1883 fra Ombædskindet K. f. Linder til  
Foldebjerg Otto Callet for Kr. 10.000. og  
Paul Lilling i No. 5 af Skjæde og 0.05. Kvittering  
for Kr. 1250. og en partikul Obligationen.  
% og et Riart for No. 7, Lu. 3/5. 1905.  
% afkast 4500 Kr. 18/5. 1905. % afkast 250 Kr. 16/1905.
6. Udsærende til Fogedpresten 86 for klingsl. 3/11. 1899. -
7. Obligation af 4<sup>de</sup> Oktbr. 1904 Lu. 11<sup>de</sup> Januari 1905 fra  
Ombædskendellén K. f. Linder til den norske  
Eukerkas for 6000 Kr.  
% Luarphu fra Otto Callet, Didsbo.  
% vedtaget af Rikke Gjelbranden og Helene  
Ringe, Lu. 3/5. 1905.
8. Udsærende af 22 1/2 Lu. 3/5. 1905 for forskat 1904 Kr. 9. 74.
9. Kautskattians. exhibition af 9 klingsl. 22 April 1908  
hos Rik. Rikke Gjelbranden for Kr. 672. 49 til  
Pigo. Gilleind og Loke; Schibrix' Aude in-  
værende Breg og No. 5. -

Aden Debalen  
Ergylen





7/647 asu

10  
178

Nr. 388.  
M. D. S.

STATSBANERNE.  
J-nr. 1792/1918  
Distriktschefen-Drammen

A

Indk. 20. NOV. 1918

1099

~~B.15351.84~~

S k j ö t e .

Undertegnede fru Gina Hytten erkjender at ha solgt, til Norges Statsbaner den mig tilhørende eiendom gaards nr. 26, bruks nr. 9, Hofstad i Asker, av skyld 3 öre, for en kjøpesum av Kr. 3000-tretusen-kroner, der betales kontant mot nærværende skjöte.-

I henhold hertil skjöter og hjemler jeg herved nevnte eiendom av skyld og nummer som anført til Norges Statsbaner, og forblir jeg disses hjemmelsmand efter loven.-

Kristiania den 2 april 1918.-

Gina Hytten

Dei retteringer  
J.H. Teig

Indk. 4 - 1918

Lest ved Ausratinget for Akers overenskrivning den  
19<sup>de</sup> april 1918, benny, eksenshet og inngitt  
pantebok nr. for

- Her bemærkes.
1. Tællforretning og kjendelse, dat. 3 December 1912, over grunden til Drammen bluccus ombygning.
  2. Utpeking, dat. 9/11 1911, for jordelot 1913, nr. 1.15.  
Sam kommande fra hovedlöt, par 26 brikens 1.
  3. Skjeddelingsforretning, dat. 3 September 1841, over brikens 2 indeholder bestemmelse om fælles brik av luccus og gaardens samt deling av luccus. Fr. Skjeddeling dat. 4<sup>de</sup> jule 1846.

137 19/4 1918.



Cedth. Lus. 47<sup>d</sup>, sammenfjænt med Cedth. 1, - samkomende fra  
Kjøbstadens Cedth. 2.

4. Kjøbstad, d. 18. Mai 1860, mellem søerne af new. Cedth. af Kjøbstad  
samt Sjøerstad om en vandsledning.

Herfor til statskassen kr. 0.00.

Poulsen.



V  
G. C. Vinsnes

~~553~~

NR. 274/3

~~B. 15970.37~~

Skjøte.

1100

Undertegnede G. C. Vinsnes og hustru Astri Vinsnes skjøter og overdrar herved til Norges Statsbaner en parsell av vår eiendom Høn gnr. 24 brnr. 10, i Asker, hvilken parsell ved kart og skyld-delingsforretning av 21 juni 1937, dagbokført 16/8 s.å. har fått brnr. 23 og en skyld av 1 - en- øre.

Parsellen som skal benyttes til utvidelse av jernbaneområdet til dobbeltspor, overdras vederlagsfritt.

Verdien settes til kr. 250,-

H ø n i A s k e r 4 novbr. 1937.

G. C. Vinsnes Astri Vinsnes

Til Vitterlighet:

Kåre Vinsnes  
Kjef Kragre

DAGBOKFØRT SOM DOK.NR. 2565 402 /19 DEN 21/5 42  
VED AKERS HERREDSSKRIVEREMBEDE,  
INNFORT I GRUNNBOK SOM VEDK. GNR. 24  
23 SKYLD 1 ØRE.  
BOK 69 BL. 312  
FOR TINGLYSINGEN BETALT TIL STATSKASSEN KR. 2-

Anmerking om heftelser meddeles på forlangende mot erleggelse av et tilleggsgebyr stort kr. 2.-

A. Vinsnes

X

A. 2565 21/5 42.



559

OS PL  
Rosag. P. N

N.S.B. Drammen distrikt  
NR. 253/9

G.M. B.M.

S k j ö t e .

Oppmåling og rekvisit  
av grunnstykke. Oppm. for. til hønen OS

Undertegnede fru Bernhardine Frydenberg, Høn i Asker, selger, skjöter og overdrar herved til

Norges Statsbaner

1102

min eiendom gnr. 26 bnr. 33 i Asker herred.

Kjøpesummen kr. 2.280.- totusentohundreogottio/oo avgjøres ved kontant betaling. Stempelavgift og tinglysningsgebyr betales av kjøperen, mens selgeren dekker de øvrige omkostninger ved salget.

Parsellen er ca. 1.9 mål beliggende på nordsiden av jernbanelinjen Østenfor Høn st. Prisen svarer altså til kr. 1.20 pr. kvm.

Angående målebrevet henvises til skylddelingsforretningen hvor det er henvist til rekvisitert målebrev.

Eiendommen selges fri for pengeheftelser og ellers under henvisning til eiendommens utvisende i panteregistret og med de rettigheter og forplikelser hvormed jeg har eiet den.

Asker, den 25. mars 1943.

*Bernhardine (Dina) Frydenberg*

Det bekreftes at utstederen er over 21 år og har underskrevet i mitt nærvær.

Asker, den 25. mars 1943.

*Johs. Audenes  
Sakfører*

B.15971.87

a 1521 10/4 43.



DAGBOKFØRT SOM DOK.NR. 1521 / 19 43 DEN 10/11 19 43  
VED AKERS HERREDSSKRIVEREMBEDE.

INNFØRT I GRUNNBOK SOM VEDK. GNR. 26  
BNR. 33 SKYLD 8 CRE.

AVSKRIFT I A DOK 72 EL. 235-  
FOR TINGLYSINGEN BETALT TIL STATSKASSEN KR. 10-

Anmerkning om heftelser meddeles på forlangende  
mot erleggelse av et tilleggsgebyr stort kr. 2.-

~~Hof. K. K. K.~~  
*[Handwritten signature]*  
Hof.



G. bok.

559.

Henvising:

Kart.....

Tekst.....

~~B. 15971.87~~

N.S.B. Drammen distrikt

NR. 25319

11331133**Kart- og oppmålings- samt skylddelingsforretning.<sup>1)</sup>**

Men dag den 7. mai 1945 ble i henhold til skylddelingslovens § 11 holdt en ~~kombinert~~ kart- og oppmålingsforretning og ~~skylddelingsforretning~~ over gården Hofstad gr.nr. 26 br.nr. 33

av skyld mark i Asker herred.  
Forretningen er forlangt av advokat Arvid Fossum på vegne av Johannes Frydenberg.

som har grunnbokshjemmel til den eiendom som er forlangt delt.<sup>2)</sup>

Forretningen administrertes av ~~oppmålingsseksjonen~~ i overvær av vitnene Reidar Hoel og Sverre Berge.

Av vitnene — som begge er oppført i utvalget for skjønnsmenn — har følgende gitt forsikring som skjønnsmenn:<sup>3)</sup>

Ved forretningen møtte:<sup>4)</sup>

Av partene: Selgeren Dina Frydenberg og for kjøperen Norges Statsbaner møtte banespektor Lunde og banemester Loe.

Av naboer: Torgrim Bording for Laure Iversens dødsbo, Gina Berner og fru Klerholm sammen med sin sønn. parsellen

Over ~~de del~~ av gården som er ~~fraskilt~~ meddeles her følgende grensebeskrivelse:<sup>5)</sup>

- <sup>1)</sup> Dette skjema blir alene å benytte når oppmålingsforretningen er obligatorisk, ikke når avholdelse av sådan forretning er en frivillig sak, jfr. L. <sup>22/2</sup> 1924 nr. 2 § 57, 7de ledd.
- <sup>2)</sup> Hvis rekvirenten ikke har grunnbokshjemmel blir forretningen ikke å anta til tinglysning med mindre rekvirenten ved dom er kjent eiendomsberettiget til den del av eiendommen som forlanges fraskilt. (Skylddelingslovens § 1).
- <sup>3)</sup> Har noen av mennene ikke gitt sådan forsikring som nevnt i lov nr. 1 av 1/4-17 § 20 skal vedk. før forretningen holdes, underskrive følgende erklæring som blir å sende inn til sorenskriveren sammen med skylddelingsforretningen: «Jeg forsikrer at jeg i alle saker vil utføre mitt hverv som skjønnsmann samvittighetsfullt og etter beste overbevisning. den 19 N. N.»
- <sup>4)</sup> Hvis noen av de i forretningen interesserte parter eller naboer ikke møter, må det i forretningen opplyses, om det er godtgjort at varsel er gitt dem.
- <sup>5)</sup> Se skylddelingslovens § 3. I tilfelle av tvist om beliggenheten av en grenselinje er partene berettiget til å få sine påstander i beskrivelsen og de påståtte grenser avmerket på kartet. Hvis partene er enige, kan administrator avsi kjennelse for hvor grensen skal gå.

a 2324 17945



Parsellens grense går ut fra bolt i jernbanens gjerde i dele mot grnr. 24 brnr. 2 og går mot denne eiendom i nordvestlig retning og rett linje i 24,06 til bolt i dele mot grnr. 26 brnr. 4, herfra mot denne eiendom i nordøstlig retning og rett linje i 89,54 til bolt i hekk i dele mot Laura Iversøns dødsbo grnr. 26 brnr. 8 herfra mot denne eiendom i sydøstlig retning etter mitten av hekken i 22,95 til bolt i gjerde mot Norges Statsbener, følger herfra gjerdet mot denne eiendom i sydvestlig retning i 80,70 til bolt i utgangspunktet som kartet viser.

Arealet er 1866 m<sup>2</sup>.

Nordlinje påsett kartet.

Gebyr kr. 80.-

Parsellen skal anvendes til: 1)

Skylden for de fraskilte del ble bestemt til

Hovedbølets gjenværende skyld utgjør De fraskilte del er gitt bruksnavn: 2)

~~Partene ble gjort kjent med, at forretningen kan på ankes til overskjønn, forsåvidt angår skyldansettelsen, og at krav herom må være fremsatt til sorenskriveren (herredsskriveren) innen 3 måneder fra denne forretnings tinglysing.~~

Vi erklærer at vi har utført forretningen etter beste skjønn og overbevisning, for kartvitnenes vedkommende i henhold til gitt forsikring.

Vi har bestemt at skal besørge forretningen levert (sendt) sorenskriveren (herredsskriveren) til tinglysing.

Forretningen sluttet for oppmålingssejefen

Lars Østensted (sign. )

iflg. bem.

Reider Hoel (sign. )

Sverre Berge (sign. )

kartvitne

kartvitne

At ovenstående er overensstemmende med oppmålingsprotokollen bekreftes herved.

Asker oppmålingsvesen den 25/5 1945

Lars Østensted

Lars Østensted.

iflg. bem.

1) Utfylles med: byggetomt, vei, industrielt anlegg, oppdyrking eller annet øyemed.

2) Som bruksnavn må ikke i noe tilfelle velges et navn som allerede er i bruk som slektsnavn og som ikke hører til de mer utbredte (jfr. L. av 1923 nr. 2 § 21.)



Er delingen godkjent av bygningsrådet?

Antatt til tinglysing ..... 19 .....

Tinglyst ved


DAGBOKFØRT SOM DOK. NR. 2324/1945 DEN 17/9 45

VED AKERS HERREDOOKRIVERREMBETE.

INNFØRT I GRUNNDOK. AVSKRIFT I DOK. 39 BL. 105

FOR TINGLYSINGEN BETALT TIL STATSKASSEN KR. 5

De ~~fraskrevet~~ ~~for~~ ~~tinglysing~~ ~~pr. nr.~~



Helgesen  
bem.



KART

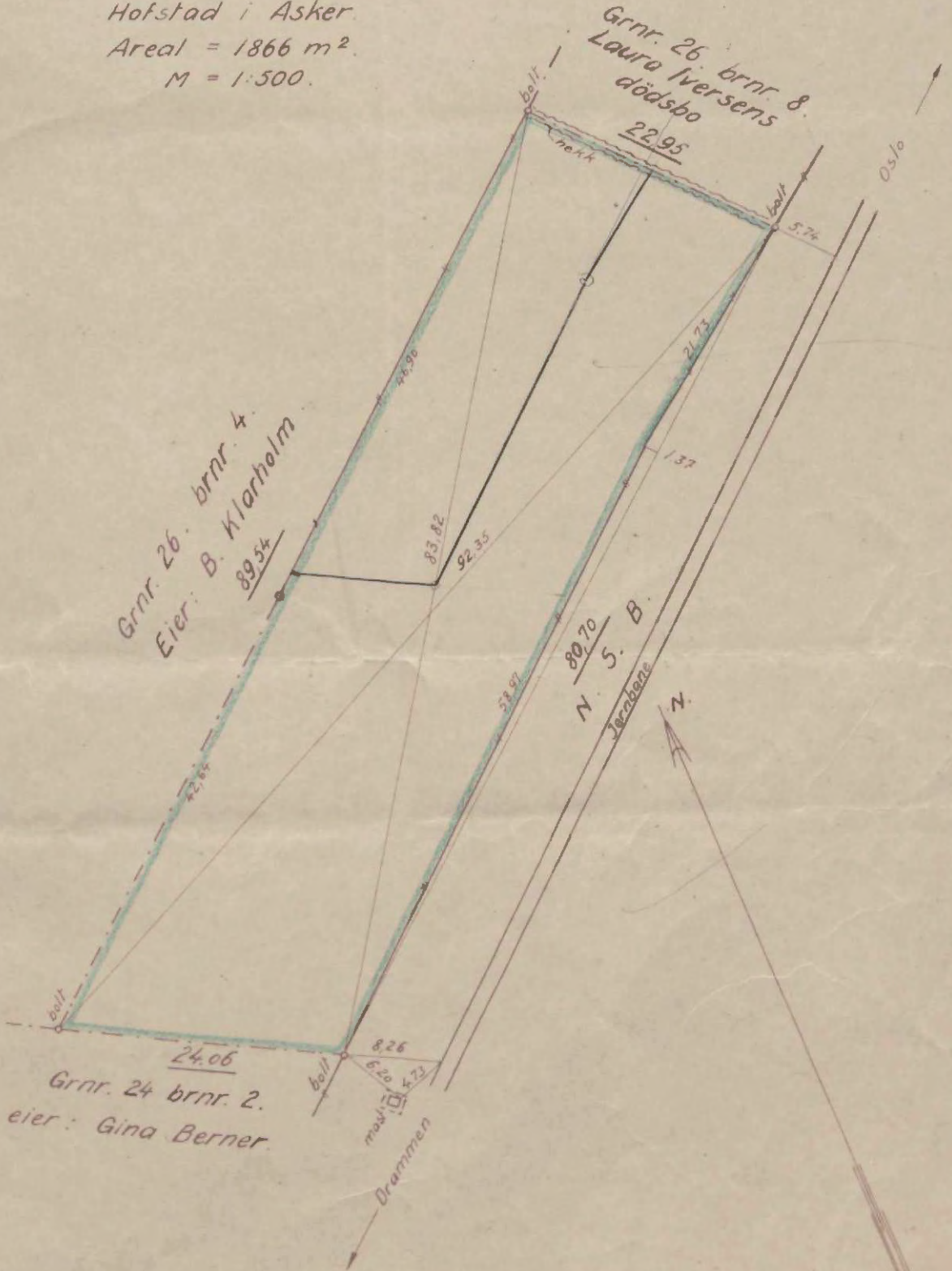
over

grnr. 26 brnr. 33.

Hofstad i Asker.

Areal = 1866 m<sup>2</sup>.

M = 1:500.



Asker Oppmålingsvesen, mai 1945.

*Miljøby*

Gunnar Gøstenstad



571

597/1

Ger.

~~B. 15972.8~~

Bootegnes  
Kr. 2 - bet.

1103

S k i f t e s k j ö t e .

og før avdøde Mann, Christian Iversens  
Ved behandling av fru Laura Iversens ~~X~~ dødsbo av Vestre Aker  
ble boets faste eiendom gnr. 26, bnr. 8 i Asker besluttet  
overdratt til Norges Statsbaner for pristakst kr. 11.000.00  
som er avgjort overensstemmende med kjøpekontrakt av 14/8.d.å.

I henhold hertil er det jeg som skifteforvalter å Aker  
selger, skjøter og overdrar den foran nevnte eiendom til  
Norges Statsbaner med de rettigheter som tilligger og for-  
pliktelser som påhviler eiendommen.

Akers Skifterett, den 24. august 1946

*Karl Hennrich*

hjd.



DAGBOKFØRT SOM DOK. NR. 3499 /19 46 DEN 29/8 19 46  
VED AKERS HERREDSSKRIVEREMBEDE.  
INNFØRT I GRUNNBOK. SOM VEDK. GNR. 26  
BNR. 8 SKYLD 5 ØRE  
AVSKRIFT I A DOK 81 EL 219  
FOR TINGLYSINGEN BETALT TIL STATSKASSEN KR 20 ./

I henhold til forlangende attesteres at  
det paa forannævnte eiendom pr. 29/8 1946

A. 3499 29/8 påhviler følgende hestelser navnløste:



1. Som kommende fra hovedbillettnr. 3 og 2 hviler endel dokumenter omb. bl. a. veie, vann, grunnavetåelse, eiendommens benyttelse, hvilke heftelser spesifiseres på forlangende.

Herfor til statskassen Kr. 2.- avgjort ved stempelmerker

H. Wuddeholm  
Apn





571

597/1

~~B. 15972.87~~

K j ø p e k o n t r a k t .

Laura Iversen og før avdøde mann småbruker Christian Iversens dødsbo v/Torgrim Barding født den 19/9-1899, selger herved ifølge fullmakt eiendommen gnr. 26 bnr. 8 i Asker til Norges Statsbaner for en kjøpesum stor kr. 11.000.- kronerelvetusen oo/loo - som betales kontant ved overtagelsen mot undertegnet skjøte og legitimasjon for at det ikke hviler pengeheftelser på eiendommen.

Kjøpesummen er Prisnemndas takst.

Overtagelse finner sted på en nærmere bestemt dag med oppgjør pro & contra pr. denne dag.

Oppgjør finner sted gjennom Oppegård & Lohrbauer A/S.

Eiendommen, som kjøperen er bekjent med, selges og overtas i den stand og stilling den idag befinner sig uten senere ansvar for selgerne, med grunn, påstående hus, mur- og nagelfaste innretninger og forøvrig med de samme rettigheter og forpliktelser hvormed selgerne har eiet den.

Eiendommen er av selgerne oppgitt å være ca. 2.5 mål.

Kjøperen plikter på egen bekostning å sette gjerde mot vei. Mot naboeiendom har kjøperen gjerdeplikt i henhold til loven. Forøvrig er kjøperen bundet av de kommunale vedtekter.

Kjøperen er bekjent med at der på tomten hviler de for Asker gjeldende villaklausuler.

Kjøperen betaler de med handelen forbundne omkostninger til det offentlige så som stempelavgift, tinglysning og påtegning av skjøte samt 2% provisjon til Oppegård & Lohrbauer A/S.

Selgerne betaler omkostningene ved Prisnemndas takst samt omkostningene ved oppmåling av tomten og tinglysning av målebrevet.

Nærværende kontrakt er utstedt i 3 - tre - eksemplarer hvorav kjøper og selger har hvert sitt og 1 - et - beror hos Oppegård & Lohrbauer A/S.

Oslo, den 12. august 1946.

Som selgere:

Som kjøper:

Torgrim Barding  
iflg. fullmakt.

NORGES STATSBANER  
DISTRIKTSHJEFEN - DRAMMEN

Arne Samuelsen



Asker, grunnbok.

571  
Oppegaard & Lohrbauer.

B. 15972  
5971



~~B. 15972.87~~

PANTEATTEST.

Overensstemmende med Akers herredsskriverembedes real-register d. d. attesteres at der på gnr. 26 bnr. 8

i Asker av skyld 5 øre hjemlet

NORGES STATSBANER

ved skjøte dagbokført 24/8 1946 hviler følgende heftelser uavlyst.

1. Som kommende fra hovedbillet bnr. 3 og 2 hviler endel dokumenter omh. bl. a. veie, vann, grunnveistølse, eiendommens benyttelse, hvilke heftelser spesifiseres på forlangende. Herfor til statskassen Kr. 5.- avgjort ved stempelmerker

Akers Herredsskriverembede den 31/8 1946

H. Wrede Olsen  
[Signature]





Gt: skm

552

N.S.B. Grunnbokdistrikt  
NR. 274/3

~~B.15073.87~~

Skjøte.

1104

Undertegnede Hans Tollefsen og hustru Anna Tollefsen  
skjøter og overdrar herved til Norges Statsbaner en parsell av  
vår eiendom gnr. 23 brnr. 4 i Asker, hvilken parsell ved op-  
målings - og deleforretning av 21 juni, dagbokført 16/8 1937  
har fått brnr. 27 og en skyld av 8 - åtte øre.

Kjøpesummen er kr. 3.000,- - tretusen - som er ordnet  
av Asker kommune.

Parsellen skal benyttes til utvidelse av jernbaneområdet  
til dobbeltspor.

Vi har rett til å benytte jorden sålenge vi lever hvis  
jernbanen ikke ønsker å overta den før.

H ø n i A s k e r, 4 novbr. 1937.

*Hans Tollefsen*  
*Anna Tollefsen.*

Til vitnerlighet:

*B. Ørsvig*  
*Lois Haugen*

DAGBOKFØRT SOM DOK.NR. *2564* /19 *42* DEN *21/5* 19 *42*  
VED AKERS HERREDSSKRIVEREMBEDE.  
INNFORT I GRUNNBOK SOM VEDK. GNR. *23*  
BRNR. *27* SKYLD *8* ØRE.  
AVSKRIFT I *DOK* BL. *311*  
FOR TINGLYSINGEN BETALT TIL STATSKASSEN KR. *10-*

Anmerkning om heftelser meddeles på forlangende  
mot erleggelse av et tilleggsgebyr stort kr. 2.-

*T. Ørsvig*

*Q. 2564 21/5 42*

X



8-601 1/2 Asker

1118-37

010150 # 27 JUL 1937

Grumbok

# MÅLEBREV

FRA

## OPMÅLINGSHEFEN I ASKER

~~B. 15973.87~~

N.S.B. Drammen dist. W  
NR. 27413

1139

M Å L E B R E V .

Opmålingschefen i Asker gjør vitterlig:

Ar 1937 den 21 juni avholdtes iflg. forlangende av Asker Formans-  
kap en lovlig kart og skylddelingsforretning over en parsell av gr.  
nr. 23 br. nr. 4 parsellens skal avståes til Norges Statsbaner.

Forretningen administrertes av undertegnede bem. i nærvær av  
kartvidne herr K. Ulla og ved skyldansettelsen tillike i nærvær  
av herr kommuneingeniør Erik Bergh. Varselbæddel i berammet og  
forkynnt stand fremlagdes.

Ved forretningen møtte selgeren herr Hans Tollefsen samt  
kjøperen Asker Kommune ved herr kontorchef B. Drevsjø, videre møt-  
te nabo Norges Statsbaner ved herr banemester Strand.  
Efterat parsellens grenser var opmåtte blev denne opmålt.

Parsellens grenser er i meter:

Parsellens grenser utgår fra jernbanens gjerde i dele mot en samme  
dag av gr, nr. 24 br. nr. 1 opmålt parsell og går i nordvestlig  
retning mot denne eiendom 8.30, herfra i nordøstlig retning og  
rette linjer mot den samme dag opmålte parsell i lengderne 51.56  
og 10.15 til 0.21 ovenfor bolt og videre i samme retning og rett  
linje mot gjenstående del av gr. nr. 23 br. nr. 4 i 139.81 til  
Hønsveien, følger så denne i østlig retning i lengderne 4.56 og  
4.97 til hjørne av jernbanens gjerde, følger så dette i sydvestlig  
retning i lengderne 106.64 og 99.74 til utgangspunktet, som kartet  
viser.

Parsellens areal er 2052 m<sup>2</sup>, og dens skyld blev satt til 8 åtte  
øre. Skylddelingsmennene henholdt sig til det optatte kart.

Nordlinje påsatt kartet. Forretningen sluttet.

Vi erklærer å ha utført forretningen etter beste skjønn  
og overbevisning i henhold til avgitt forsikring.

K. Ulla (sign)

For kommuneingeniøren  
Lars Østenstad (sign)

Erik Bergh (sign)

J.-NR. 88/37

kartvidne iflg. bem. skylddelingsmann  
I overensstemmelse med opmålingsprotokollen bevidnes.

Asker Opmålingsvesen den 9/7 1937.

For kommuneingeniøren.  
Lars Østenstad  
iflg. bem.


27  
A. 2047 16/7 37







*[Handwritten scribbles and illegible text]*





DAGBOKEFT SOM DOK.NR. 3047 1937 DEN 16/8 1937  
VED AKERS H. RÆDSSKRIVEREMBEDE.  
INNFØRT I Q.TUNNBOK SOM VEDK. GNR.  
~~BNR.~~ ~~SKYLD~~ ~~ØRE~~  
AVSKRIFT I A BOK 55 BL. 16  
FOR TINGLYDINGEN BETALT TIL STATSKASSEN KR.

Parsellen har fått bnr. 27.-

*[Handwritten signature]*  
*[Handwritten initials]*

15-



g.nr. 4972/21 A.

~~No 395.~~

K. D. B. 2- 5444 Asker

13  
543

Skjøte.

1105 ✓

Undertegnede Hanna FUSDAL erkjenner herved å ha solgt, likesom jeg herved selger, skjøter og avhender til Norges statsbaner av min eiendom FUSDAL i Asker en parsell paa 4955 m<sup>2</sup> med tilhørende rettigheter for en kjøpesum av kr. 3,00 pr. m<sup>2</sup>, utgjørende ialt kr. 14 865,00 - fjorten tusen otte hundre sekstifem kroner -, og jeg er kjøperens hjemmelsmann efter loven for at parsellen idag heftelsesfritt overdrages.

Parsellen faar gr.nr. 50 og br.nr. 68.

Kjøpesummen utbetales mot heftelsesfritt tinglyst

skjøte.

Asker den

<sup>14</sup>/<sub>9</sub> september 1921.

Hanna FUSDAL

Til vitterlighet:

Johanne Björgeum.

Elisabeth FUSDAL X

22 20/9 1921



Last ved tinglæsningsstinget for others forretningsombuds  
23 Septbr. 1921

ant. bok. nr. 13 fol. 543.

Der anmærkes:

1. Evidens. har en alder af 15 år.

2. Samt navn-pa-brev.

2. Dokumenter omh. hidsmandspaske paa jordtykke med  
arlig uagt, o. ft. vilkaar; om grundavst. til jernbanen  
herom. om hidsmandspaske; udie; p. uelke av  
vandtredning; om hidsmandspaske til at fore et vand-  
ledningsværk gennem jernbanens skelreder; om  
antag av vandledning; om vand, gæstfri; grund-  
avst. til 9<sup>de</sup> Gloumms hidsmandspaske; om forkjøps-  
ret til jordbrinken; om ret for Anders Rasm.  
om til at lade vandledning over vand-vejen.

Openeren anmærker ogsaa paa forlangende.

Herfor til statskassen kr. 0.-00.

*[Handwritten signature]*

september 1921

Asker den

Til vitterlighed:



Skylldelingsforretning.

64-1311½ } Asker.  
1-5444 }

1131

Aar 1921 den 26<sup>de</sup> skingst avholdt undertegnede av lensmanden opnævnt

mænd skylldelingsforretning over gaarden *Fruddal*

g.nr. 50 br.nr. 1 av skyld mark i *Asker*

herred, tilhørende *fru Hanna Fruddal*

i anledning av, at der er solgt en parcel av gaarden til *Norges Statsbaner*

Mændsopnævnelser vedlægges. Av mændene har *samlige*

avlagt ed som skjønsmænd.

Ved forretningen møtte: <sup>1)</sup>

*for selgeren Peder Asker og for  
Kjøperen ardeingingeniør G. Fruddal og  
Sammester Lal*

Mændene valgte til formand

*R. Wittenberg*

Over den del av gaarden, som er fraskilt, meddeles her følgende

grænsebeskrivelse: <sup>2)</sup>

*Grænsen utgaar fra Røkkensien i det  
mot Lundheim, følger denne grænse i vestlig  
retning 107,1 m. til en jernpæl ved den  
før av Statsbanerne eksproprierte del, følger  
denne grænse i nordøstlig retning 108,2 m.  
til en jernpæl i grænsen mot hovedbollet,  
gaar derfra i østlig retning og ret linje 41,6 m.*

<sup>1)</sup> Hvis nogen av de i forretningen interesserte parter eller naboer ikke møter, maa det i forretningen opplyses, om det er godt gjort at varsle er git dem, eller for naboers vedkommende, om det er fundet unødvendig at varsle dem (skylldelingslovens §§ 2 og 8).

<sup>2)</sup> Se skylldelingslovens §§ 3 og 8. Grænserne mot naboeiendomme blir ikke at beskrive, dersom disses eiere ikke er tilstede og samtykker i beskrivelsen. Skal mændene efter parternes forlangende utføre delingen i marken i forbindelse med skylldelingen (lovens § 7), maa grænsebeskrivelsen tillike indeholde det fornødne herom.



til en jernpæl ved Røkkensveien og  
følger denne vei i sydlig retning 68,7 m.  
til utgangspunktet. Arealet utgjør  
4955 m<sup>2</sup>.



# Opnævnelse.

Til at avholde skylddelingsforretning over eiendommen *Furedal*  
g.nr. *57* br.nr. *1* av skyld mk. *Sløker* i *Sløker* herred  
tilhørende *fru Hanna Furedal*

Opnævnes herved skjøns- og meddomsmændene:

1. *Bygm. S. Wikkensberg*
2. *Gh. Steinar Sløker* ✓
3. *Lare Alla* ✓

og som varamænd:

1. *Gh. Gundersen Kannerud*
2. *S. Togetad*

*Sløker*

lensmandskontor den

*20 august 1916*

For opnævnelsen kr. 1.50.

*M. Togetad*  
ant.

De nugældende bestemmelser om skylddeling m. v. findes i lov nr. 2 av 20. august 1909 med tillægslov av 14. juli 1916 (nr. 2).

Lovens § 3 og § 8 indeholder bestemmelser om *grænsernes avmerkning og beskrivelse*, som forutsættes at skulde være saa nøiagtige og utfømmende, som de stedlige forhold tillater. Der maa kun benyttes *varige* delemarker.

Mændene vil ha efter bedste skjøn at fordele hovedbøllens skyld med hele ører paa de ved delingen fremkomne bruk (lovens § 4). Ethvert bruk skal sættes i mindst 1 øres skyld, men faar noget bruk bare 1 øre skyld, kan mændene, om de saa finder rettest, bestemme at der for denne del ikke skal gjøres noget fradrag i hovedbøllens skyld. Jfr. § 4 i ovennævnte lov av 14. juli 1916.

Mændene skal efter lovens § 5 paase, at hvert bruk faar en for fredning og benyttelse saa hensigtsmessig form, som forholdene tillater. Er det nødvendig til opnaelse herav, bør mændene søke under forretningen at faa parterne til at foreta de nødvendige forandringer med hensyn til brukenes form og grænser. Nyt fællesskap maa ikke stiftes. Dog kan mændene samtykke i, at brukene beholder utmarken helt eller delvis felles, dersom de finder videregaaende deling utjenlig. Omfatter den eiendom som deles, jordbruk med skog eller jordbruk med fjeldstrækning, maa forretningen indeholde bevidnelse som viser, at den ikke kommer i strid med bestemmelserne i lov nr. 11 av 20. august 1915, indeholdende forbud mot at fraskille jordbruk den for bruket nødvendige skog og fjeldstrækning.

Ved avfattelsen av den skriftlige forretning vil der haves veiledning i førstnævnte lovs § 8, som angir i rækkefølge, hvad forretningen skal indeholde. I forretningen blir ogsaa at anføre den utskilte parcels navn (lovens § 24).

Har nogen av mændene ikke avlagt ed som skjøns- og meddomsmænd, kan forretningen utføres under eds tilbud. Den skriftlige forretning skal formanden eller den av mændene, som disse bestemmer, snaest mulig indsende eller indlevere til sorenskriveren til tinglysning (lovens § 9). Tinglysningen koster kr. 2.00, naar det utskilte bruk ikke faar høiere skyld end mark 0.50, kr. 5.00, naar det ikke faar høiere skyld end 1 mark, og kr. 10.00, naar det utskilte bruk faar høiere skyld end 1 mark. Utskiltes under én forretning fra samme eiendom flere end ett bruk, betales for hvert av de flere bruk et tillæg av kr. 1.00.

Efter skylddelingsloven tilkommer hver av skjønsmændene kr. 2.00 for hvert døgn eller del av samme, som medgaar til forretningen, samt for særskilte reisedage desuten kr. 2.00 for hvert døgn eller del derav. *Midlertidig* er denne godtgjørelse forhøiet til kr. 4.00; jfr. kgl. resl. av 21. juli 1917, II, § 5. Reisedags-godtgjørelsen blir at fordele forholdsvis paa de forskjellige forretninger, hvis der avholdes flere saadanne paa samme reise.

(Kfr. forøvrig form nr. 44. Skylddelingsforretning).

Lov om skylddeling m. v. av 20. august 1909 med anmerkninger av O. Bødtker, ekspeditionschef i Finansdepartementet. J. M. Stenersens Forlag. Pris indbundet 80 øre.



1. Omfatter den eiendom, som deles, jordbruk med skog? .....

2. Faar hvert av de ved delingen fremkomne jordbruk den til husbehov og gaardsfornødenhet nødvendige skog? .....

3. Omfatter den eiendom, som deles, jordbruk med fjeldstrækning, herunder fjeldvand, elver og bækker? .....

4. Faar hvert av de ved delingen fremkomne jordbruk den for bruken nødvendige fjeldstrækning? .....

Hvis spørsmåal 1 besvares med ja, og spørsmåal 2 besvares med nei, **eller** hvis spørsmåal 3 besvares med ja, og spørsmåal 4 besvares med nei, blir yderligere følgende spørsmåal at besvare:

5. Har herredsstyret samtykket i skylddelingen? .....

6. Eller finder skylddelingsmændene det godtgjort, at den parcel, som fraskilles eiendommen, er bestemt til at opdyrkes eller anvendes til byggetomt, vei, industrielt anlæg eller andet lignende øiemed? .....

*Skal anvendes til byggetomt*

7. Eller deles eiendommen i henhold til § 14 i lov om odels- og aasæderetten av 26. juni 1821? .....

Det bevidnes:

a) At ved delingen nyt fællesskap ikke er stiftet. ~~Det har vi samtykket i, at av utmarken~~

~~kan benyttes i fællesskap av~~

~~(det vi har fundet videregaaende deling tjenlig.)~~

b) At hvert bruk har faat en for fredning og benyttelse saa hensigtsmæssig form som forholdene tillater.

Skylden for den fraskilte del blev bestemt til *15 ore*

Hovedbøllets gjenværende skyld utgjør

De fraskilte del er git bruksnavn

Bestemmelse angaaende omkostningene ved forretningens avholdelse og tinglysning:<sup>2)</sup>

*Betalt av selgeren*

<sup>1)</sup> Det som ikke passer overstrykes.

<sup>2)</sup> Hvis det ikke opplyses eller fra nogen av parterne paastaas at være truffet avtale om, hvem der skal bære omkostningene ved forretningens avholdelse, skal mændene i forretningen indta bestemmelse om, hvorledes omkostningene skal fordeles mellem parterne.



Parterne blev gjort bekendt med, at forretningen kan paa-ankes til overskøn, forsaavidt angaar skyldansættelsen og den i marken foretagne deling<sup>1)</sup>, og at begjæring herom maa være fremsat til sorenskriveren (fogden) inden 3 maaneder fra nærværende forretnings tinglysning.

Vi erklærer, at vi har utført forretningen efter bedste skøn og overbevisning i henhold til avlagt ed eller tilbud om ed.<sup>1)</sup>

Vi har bestemt, at *P. Wittenberg* skal besørge forretningen indleveret (indsendt) til sorenskriveren til tinglysning.

*H. W. W. M. Wittenberg Alfred Hokke*

Asker Bygningskommissionen  
Asker Reguleringskommission

Intet at bemærke  
Asker Bygningskommissionen  
Asker Reguleringskommission

Sch. 387, 1921.

31/8 1921. *Th. Wittmann*

Antat til tinglysning 1-9-

19-21

*Tinglyst ved  
2 september 1921  
i pantebog nr. 13 fol. 454*

Den fraskilte del har faat gnr. 50 bnr. 68.

*Opbygd h. 2 - 10 hromer*

*Samuel Rye  
act.*

<sup>1)</sup> Det som ikke passer overstrykes.

*Nov. 2 - 1/9-21*



*Ed. Iskn*

565

Nr. 41.  
Forlagt av SEM & TENERSEN % Oslo  
Enerett 9-41

N.S.B. Drammen distrikt  
NR. 25319

1106

# Skjøte.

Paategnes  
Nr. 2 - bet.

Undertegnede Sissel Blessing

født 23/8 1903  
(Datum og årstall)

skjøter og overdrar herved til Norges Statsbaner

født  
(Datum og årstall)

min/vår eiendom parsell av A/S Billingstad

g.nr. 38 br.nr. 132 av skyld mk. 0,12i Asker herred<sup>1)</sup>

matr.nr. i <sup>1)</sup>

for en kjøpesum stor kr. 8.000,- åttetusen 0/100 kroner

som er avgjort på omforenet måte.

O s l o den 6. mars 1945.

*Sissel Blessing*  
(Ustederens underskrift)

Vil jeg bekrefter herved at Sissel Blessing  
har underskrevet dokumentet i ~~dette~~ mitt nærvær og at underskriveren er over 21 år.

*Askerin Perren*  
*advokat*

(Attesten undertegnes enten av to vitner eller av notarius, lensmann, forliksmann, sakfører eller autorisert eiendomsmegler.)

(Til underskrift av den annen ektefelle, for såvidt eiendommen tilhører felleseiet og tjener til fellebolig eller den annens eller begge ektefellers ervervsvirke er knyttet til eiendommen; jfr. lov om ektefellers formuesforhold av 20. mai 1927 nr. 1, § 14.)

Jeg samtykker herved i skjøtningen.

den .....

Til vitnerlighet:

1. ....

2. ....

<sup>1)</sup> Det som ikke passer strykes.  
NB. Skjøte eller kjøpekontrakt må være påført stempel innen 1 måned etter kontraktens opprettelse.

*Q 763 8/3 45* *GW 10 28/24 28/45*











565

7744 00872

B.

Mentvishing

G. M. M. M.

Kart.....

Tekst.....

1129

N.S.B. Drammen distrikt

NR. 25319

**Kart- og oppmålings- samt skylddelingsforretning.<sup>1)</sup>**

Fre dag den 30 juni 1944 ble i henhold til skylddelingslovens § 11 holdt en kombinert kart- og oppmålingsforretning ~~og skylddelingsforretning~~ over gården Billingssted tomt 26 og 26a gr.nr. 38 br.nr. 132 av skyld mark i Asker herred. Forretningen er forlangt av advokat Søren Frøbensen på vegne av A/S Billingssted.

som har grunnbokshjemmel til den eiendom som er forlangt delt.<sup>2)</sup> Forretningen administrertes av ~~oppmålingssteden~~ i overvær av vitnene undertegnede Reidar Hoel og Sverre Berge.

Av vitnene — som begge er oppført i utvalget for skjønnsmenn — har følgende gitt forsikring som skjønnsmenn:<sup>3)</sup> Sæmtlige.

Ved forretningen møtte:<sup>4)</sup>

Av partene: kjøperen frk Sissel Blessing og advokat

A. V. Heiberg for A/S Billingssted.

Av naboer: R. Lorange for Norges Statsbaner.

Over ~~de~~ eiendommen del av gården som er fraskilt meddeles her følgende grensebeskrivelse:<sup>5)</sup>

<sup>1)</sup> Dette skjema blir alene å benytte når oppmålingsforretningen er obligatorisk, ikke når avholdelse av sådan forretning er en frivillig sak, jfr. L. <sup>2</sup>/<sub>2</sub> 1924 nr. 2 § 57, 7de ledd.

<sup>2)</sup> Hvis rekvirenten ikke har grunnbokshjemmel blir forretningen ikke å anta til tinglysning medmindre rekvi- renten ved dom er kjent eiendomsberettiget til den del av eiendommen som forlanges fraskilt. (Skyld- delingslovens § 1).

<sup>3)</sup> Har noen av mennene ikke gitt sådann forsikring som nevnt i lov nr. 1 av <sup>1</sup>/<sub>6</sub>-17 § 20 skal vedk. for forretningen holdes, underskrive følgende erklæring som blir å sende inn til sorenskriveren sammen med skylddelingsforretningen: «Jeg forsikrer at jeg i alle saker vil utføre mitt hverv som skjønnsmann samvit- tighetsfullt og etter beste overbevisning. den 19 N. N.»

<sup>4)</sup> Hvis noen av de i forretningen interesserte parter eller naboer ikke møter, må det i forretningen opplyses, om det er godtgjort at varsel er gitt dem.

<sup>5)</sup> Se skylddelingslovens § 3. I tilfelle av tvist om beliggenheten av en grenselinje er partene berettigede til å få sine påstander i beskrivelsen og de påståtte grenser avmerket på kartet. Hvis partene er enige, kan administrator avsi kjennelse for hvor grensen skal gå.

G 215 5/10 24



Parsellens grenser går ut fra mitten av regulert veg nr. IV i dele mot tomt nr. 27 brnr. 123 og følger ~~mitten~~ mitten av vegen mot denne eiendom i sydøstlig svingende til mere sydlig retning i 46,63 til dele mot tomt 27a brnr. 95 (oppm. 14/12-1936) videre etter mitten av vegen mot denne eiendom i sydlig svingende til sydøstlig retning i 55,88 til dele mot tomt nr. 28 brnr. 89 (oppm. 7/12-1933) videre mot denne eiendom i sydøstlig retning i 18,65 til dele mot veggrunn. herfra motnevnte veggrunn i sydlig litt vestlig retning og rett linje i 5,71 til gjerdebolt i dele mot Norges Statsbaner, går så mot denne eiendom etter oppsatt gjerde først i vestlig litt nordlig retning, videre i litt mer nordlig retning så i nordvestlig deretter mer vestlig og så i vestlig litt sydlig retning tilsammen i 89,31 til mitten av bekken 2,28 forbi gjerdebolt, følger så mitten av bekken i nordlige retninger i 70,60 til mitten av brua i veg nr. V, går herfra etter mitten av regulert veg V i østlig svingende til sydøstlig retning i 37,52 til utgangspunktet som kartet viser. Areal 4210 m<sup>2</sup>.

Parsellen skal anvendes til: <sup>1)</sup> Byggetomt. Nordlinje påsatt kartet. Gebyr kr. 90.-

Skylden for de..... fraskilte del..... ble bestemt til.....

Hovedbølets gjenværende skyld utgjør..... De..... fraskilte del..... er gitt bruksnavn.<sup>2)</sup>.....

Partene ble gjort kjent med, at forretningen kan på ankes til overskjønn, for såvidt angår skyldansettelsen, og at krav herom må være fremsatt til sorenskriveren (herredskriveren) innen 8 måneder fra denne forretnings-tinglysning.

Vi erklærer at vi har utført forretningen etter beste skjønn og overbevisning, for kartvitnenes vedkommende i henhold til gitt forsikring.

Vi har bestemt at..... skal besørge forretningen levert (sendt) sorenskriveren (herredskriveren) til tinglysning.  
**for oppmålingsjefen**

Forretningen sluttet.

Per M. engen. (sign.)  
iflg. bem.

Raidar Hoel (sign.)

Sverre Berge (sign.)

kartvitne

kartvitne

At ovenstående er overensstemmende med oppmålingsprotokollen bekreftes herved.

Asker oppmålingsvesen den 2/9 1944

*Per M. Engen*  
Per M. Engen.  
iflg. bem.

<sup>1)</sup> Utfylles med: byggetomt, vei, industrielt anlegg, oppdyrking eller annet øyemed.

<sup>2)</sup> Som bruksnavn må ikke i noe tilfelle velges et navn som allerede er i bruk som slektsnavn og som ikke hører til de mer utbredte (jfr. L. av 7/12 1923 nr. 2 § 21).



Er delingen godkjent av bygningsrådet?

Kopi

Antatt til tinglysing.....19.....

Tinglyst ved

DAGBOKFØRT SOM DOK.NR. 3215 1944 DEN 5/10/44  
VED AKERS HERREDOCKRIVEREMBEDE.  
INNFØRT I GRUNNDOK. ANSKRIFT BOK BL 43  
FOR TINGLYSINGEN BETALT TIL STATSKASSEN KR. 1 -

De..... fraskilte del..... har fått gr.nr.....

Nicke Langland  
Aker



KART  
over

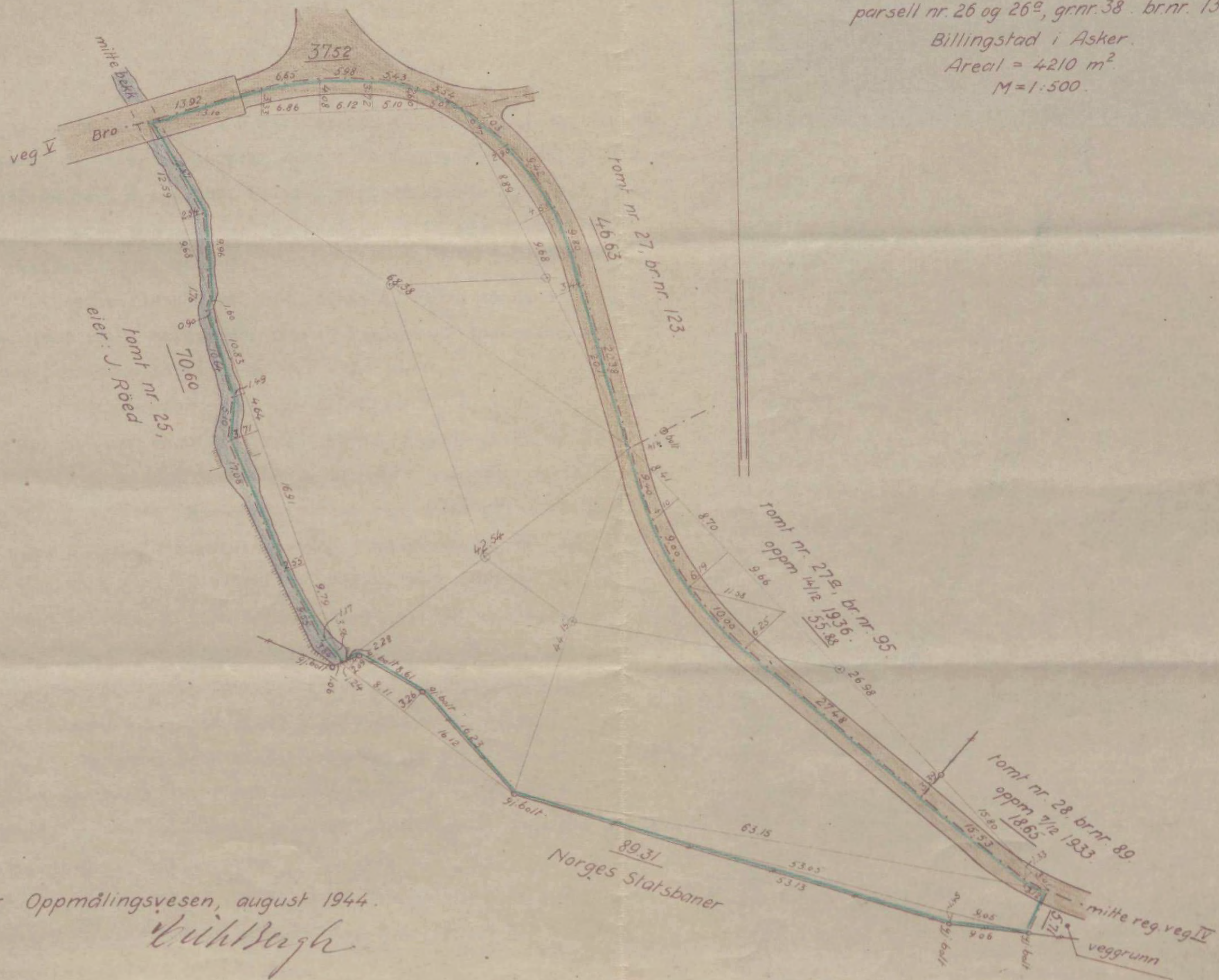

parsell nr. 26 og 26<sup>a</sup>, grnr. 38. brnr. 132.

Billingsstad i Asker.

Areal = 4210 m<sup>2</sup>.

M=1:500.

N.



Asker Oppmålingsvesen, august 1944.

*Wahlberg*

*Per h. Engen*



K j ø p e k o n t r a k t.  
-----

Undertegnede A/S Billingstad selger herved til frøken Sissel Blessing en parsell av eiendommen Søndre Billingstad, gnr. 38 bnr. 4 i Asker, hvilken parsell ifølge det over eiendommen utfordigede parselleringskart av 2. mai 1918 er gitt parsellnr. 26 og 26a.

Parsellens areal til midten av veien antas å utgjøre ca. 4500 m<sup>2</sup> og selges for den av Prisnemnda fastsatte pris av kr. 8.000.- åttetusenkroner - å

Kjøpesummen reguleres således:

- 1) Kontant mot skjøte kr. 4.000.- firetusenkroner - ,
- 2) For restbeløpet kr. 4.000.- utsteder kjøperen en obligasjon til selgeren. Denne obligasjon skal vike prioritet for kr. 4.000.- - firetusenkroner - og forrentes fra 19/11-1943 med  $4\frac{1}{2}$  % p.a. og avdras halvårlig, hver 19/5 og 19/11, med kr. 250.-, første gang den 19/5-1944. Obligasjonen skal dog i sin helhet være betalt i løpet av 5 år.

Renter og avdrag innbetales til A/S Billingstads kontor, direktør O.A. Krohn, Nedre Slottsgate 21, Oslo.

Kjøperen betaler de med handelen forbundne omkostninger, såsom skyldsetning, oppmåling, stempel og tinglysning samt 2% provisjon. Likeledes betaler kjøperen omkostningene til priskontroll og konsesjon.

På parsellen må kun oppføres villamessig bebyggelse, og A/S Billingstad forbeholder seg å approbere den vordende bebyggelses fasadetegninger.

Det er en gjensidig forutsetning at huset skal ha



karakter av en enebolig, og skal anvendes som enebolig.

På parsellen må ikke anbringes eller drives noen virksomhet som ved støy, larm, lukt o.l. måtte genere naboene.

Selgeren forbeholder seg å disponere den olle (vannoppkomme) som ligger i nord nærmest broen ved vei nr. V.

Nærværende kontrakt er opprettet i 2 eksemplarer hvorav kjøper og selger erholder hvert sitt.


O s l o, den 19. november 1943.

Som kjøper:

Sissel Blessing.

Som selger:

**1/8 BILLINGSTAD**





22/11 0 B  
536 a



1107

# Grønneboe Askes Skjøte.

Undertegnede ..... G. C. Vinsnes .....

født 2/12-1888  
(Datum og årstall.)

skjøter og overdrar herved til Norges Statsbaner .....

født .....  
(Datum og årstall.)

min/vår eiendom .....

g.nr. 23..... br.nr..... av skyld mk..... i Asker ..... herred<sup>1)</sup>

matr.nr..... i .....

for en kjøpesum stor kr. 400.-- firehundrekroner .....

som er avgjort på omforenet måte

Høn ..... den 23/9-1937 .....

G. C. Vinsnes  
(Utstederens underskrift.)

Vi/jeg bekrefter herved at G. C. Vinsnes .....  
har underskrevet dokumentet i vårt/mitt nærvær, og at underskriveren er over  
21 år.

Kelse Vinsnes ..... Kåre Tønjing Skjøtt

(Attesten undertegnes enten av to vitterlighetsvidner eller av notarius, lensmann, forliksmann,  
sakfører eller autorisert eiendomsmegler.)

(Til underskrift av den annen ektefelle, forsåvidt eiendommen tilhører felleseiet og tjener  
til fellesbolig eller den annens eller begge ektefellers erhvervsvirke er knyttet til eiendommen;  
jfr. lov om ektefellers formuesforhold av 20. mai 1927 nr. 1, § 14.)

Jeg samtykker herved i skjøtningen.

Høn ..... den 23/9-1937 .....

Til vitterlighet:

1. Kelse Vinsnes ..... Kåre Tønjing Skjøtt

2. Kåre Tønjing Skjøtt

<sup>1)</sup> Det som ikke passer strykes.  
NB. Skjøte eller kjøpekontrakt må være påført stempel innen 1 måned efter kontraktens opprettelse.

a. 3555 27/9 37



DAGBOKFØRT SOM DOK.NR. A 333 579 3 7 DEN 27/9 1937  
VED AKERS HERREDSSKRIVEREMBEDE.


INNFØRT I GRUNNBOK SOM VEDK. GNR. 23

BNR. 29 SKYLD 15 ØRE.

AVSKRIFT I A BOK 55 BL 208

FOR TINGLYSINGEN BETALT TIL STATSKASSEN KR. 0.-

Anmerkning om heftelser meddeles på forlangende  
mot erleggelse av et tilleggsgebyr stort kr. 2.-



A large, stylized handwritten signature in black ink, appearing to read 'J. M. Møller', is written over the lower portion of the document. Below the main signature, there is a smaller, less distinct handwritten mark.



# MÅLEBREV

FRA

## OPMÅLINGSHEFEN I ASKER

1138

### M Å L E B R E V.

Opmålingschefen i Asker gjør vitterlig:  
Ar 1937 den 11 mai avholdtes ifølge forlangende av herr G. C. Vinsnes en lovlig kart og skylddelingsforretning over en parsell gr. nr. 23 br. nr. 7 som skal tillegges Norges Statsbaners eiendom. Forretningen administrertes av undertegnede bemyndigede i nærvær av kartvidne herr K. Ulla samt ved skyldansettelsen tillåke i nærvær av herr kommuneingeniør Erik Bergh. Samtlige har avgitt forsikring som skjønsmenn.

Varselseddel i berammet og forkynnt stand fremlagdes. Ved forretningen møtte selgeren herr G. C. Vinsnes, videre møtte banemester Strand for kjøperen Norges Statsbaner, videre nabo herr Ludvig Johansen.

Efterat parsellens grenser var opgått blev denne opmålt. Parsellens grenser er i meter:

Parsellens grenser utgår fra bolt i dele mot Ludvig Johansens eiendom og går i nordvestlig retning mot denne eiendom 3.72 til bolt ved jernbanegjerdet, herfra i nordøstlig retning følgende jernbanens gjerde i lengderne 12.75 og 12.91 videre i østlig retning mot Norges Statsbaners eiendom Høn st. i 21.49 til bolt, herfra i sydvestlig retning og rett linje mot gjenstående del av gr. nr. 23 br. nr. 7 i 39.06 til utgangspunktet, som kartet viser.

Parsellens areal er 337 m<sup>2</sup>. og dens skyld blev satt til en øre. Skylddelingsmennene henholdt sig til det optatte kart.

Nordlinje påsatt kartet. Forretningen sluttet.

Vi erklærer å ha utført forretningen efter beste skjønn og overbevisning i henhold til avgitt forsikring.

(sign) K. Ulla  
kartvidde

For kommuneingeniøren  
(sign) L. Østenstad  
iflg. bem.

(sign) Erik Bergh.  
skylddelingsmann

For forretningen er betalt: Berømmelse kr. 10.00  
Opmåling " 35.00  
Skylddeling " 4.00  
kr. 49.00

J.-NR. 41/37

I overensstemmelse med opmålingsprotokollen bevidnes.  
Asker Opmålingsvesen den 16/6 1937.

For kommuneingeniøren

iflg. bem.

Lars Østenstad

A. 3554 27/9 37



MÅLERE

OPMÅLINGSSKIFTEN I ASKER

Kart

over

parsell av gr.-nr. 23 br.-nr. 7

Tomt nr. av Høn

Innhold 337 m.<sup>2</sup>

M-1:500.

Opmålingsarbeidet i Asker gjøres offentlig:  
 At 1937 den 11 mai avholdtes fælles forsamling av herred. G.  
 Vinnes en lovlig kant og skylddelingsforretning over en parsell  
 Gr. nr. 23 par. nr. 7 som skal tillegges Herred. Statsbarns eiendom.  
 Forretningen administreret av undersagende myndighed i nærver  
 av karvalde herr K. Ulla samt ved skyldbestemmelser tilhørende i nær-  
 ver av herr kommuneingeniør Erik Bergh. Samtidig har avgitt for-  
 skrift som skjønnsmenn.  
 Verselsbedel i forsynet og forsynet stand fremfølgende.  
 Ved forsamlingen måtte selgeren herr G. C. Vinnes, alder 48 år,  
 kandidate Stenud for kjøperen Herred. Statsbarn, videre herr  
 herr Ludvig Johansen.  
 Elteret parsellens areal er 337 m.<sup>2</sup> og dens skyld blev bestemt i en  
 Parsellens grens er følgende:  
 Parsellens N. S. B. N. S. B. N. S. B. st. N. S. B. B.  
 12.75 12.91 21.49  
 27.98 38.58  
 37.2 39.06  
 Bolt Bolt Bolt Bolt

Eier: N. S. B.

Eier: Høn

Eier: Ludvig Johansen

Gr. nr. 23 br. nr. 7  
Eier: G. C. Vinnes

Kommunelaget	3.00
Opmåling	25.00
Betalt: Børnemuseet	30.00
<b>Totalt</b>	<b>63.00</b>

I overensstemmelse med opmålingsbestemmelserne i  
 Asker Opmålingsloven den 12/8 1937.  
 Herr kommuneingeniør

J. NR. 1132







~~500~~



1108

S K J Ø T E.  
-----

Norges Statsbaner ved distriktschefen i Drammen distrikt overdrager herved til herr gårdbruker E. Holmen, Bruseth i Asker, et areal utgjørende ca. 9440 m<sup>2</sup> og omfattende den grunn som av jernbanen i sin tid blev ekspropriert til den nu nedlagte jernbanelinje på strekningen mellom Hvalstadbækken og prestegårds-delet ved Hvalstad stasjon i Asker.- Grunnen har ikke tidligere vært utskilt fra hovedbølllet og skylddeling har derfor nu ikke vært avholdt.- Den tilligger gårds nr. 28, bruks nr. 12 og gnr. 29, bnr. 1 i Asker.-

Kjøpesummen utgjør kr. 700.00 - syv hundre kroner - som er betalt mot nærværende skjøte.-

Omkostningene ved overdragelsen bæres av kjøperen.-

Drammen den 20 februar 1928.

X





Erh

2125

542



S k j ø t e :

Undertegnede fru Ragnhild Minge skjøter og overdrar herved til Norges Statsbaner en parsell av min eiendom gnr. 61, bnr. 13 i Asker, nemlig tomt Gullhella holdeplass av Gullhella, stor 637 m<sup>2</sup>, jfr. opmålingsforretning av 20/5-1938. Parsellen avståes uten vederlag i penger.

Arealets verdi settes til kr. 300,-.

Selgeren er fritatt for gjerdeplikt overfor kjøperen. Mellom frasolgte parseller gjelder gjerdeloven. Det samme gjelder gjerder mot veier. Gjerder mot veier plasseres efter veilovens bestemmelser.

Alle bygninger og anlegg, gjerder innbefattet, skal holdes i god stand så de ikke virker skjæmmende.

Sjøppel og avfall skal henlegges i tette sluttende beholdere og i mangel av annen avtale med naboen, ikke nærmere parsellens grenser enn 10 meter. Det er forbudt å henlegge søppel, avfall, kvist o.l. på usolgte parseller eller på hovedbølets grunn eller der å ta sten, jord, grus m.v.

Parsellen skal alene kunne anvendes til holdeplass for jernbanen.

Selgeren overtar ingen plikt likeoverfor kjøperen til innen en bestemt tid å anlegge veier.

Hovedbølets eier eller den han bemyndiger har vederlagsfritt rett til å legge vannledninger og kloakkledninger gjennom parsellen og til å vedlikeholde dem. I tilfelle offentlig kloakk anlegges, skal parsellen søke tilknytning til samme. Kloakkanlegg blir å godkjenne av Asker Bygningsråd likesom Helserådet kan påby anlegg av eller tilslutning til kloakkanlegg hvor der kan befryktes at kloakkvannet ved sig eller tilsig kan genere brønn eller

Q 4222 16/8 89





naboeiendom. Asker Kommune skal ha uhindret adgang til å anlegge, inspisere og reparere vann- telefon- og elektriske ledninger i utparselleringsfeltet mot å erstatte den forvoldte skade.

M.h.t. anlegg og vedlikehold av kraftledninger vedtar kjøperen mulige overenskomster mellom selgeren og Asker kommunale Elektrisitetsforsyning som gjeldende for sin parsell forsåvidt den berører samme.

Bygningsloven er gjort gjeldende i strøket. De almindelige bestemmelser for utparsellering gjelder og eiendommen er underkastet de foreliggende utparselleringsvedtekter vedrørende gnr. 61, bnr. 13, Gullhella i Asker. Plasering av anlegg av enhver art skal skje efter de byggelinjer som bygningsrådet fastsetter. Forøvrig gjelder for eiendommen de bestemmelser som myndighetene har satt eller måtte sette som betingelse for godkjennelse av utparselleringen av gnr. 61, bnr. 13, Gullhella i Asker.

O s l o, den 28. juli 1939.

*Ragnhild Minge*

Det bekreftes at fru Ragnhild Minge har undertegnet dette skjøte i mitt nærvar og at hun er over 21 år.

O s l o, den 28. juli 1939.

*Waldemar Sandvick*

DAGBOKFØRT SOM DOK.NR. 4232 / 1939 DEN 14/8 1939  
VED AKERS HERREDSSKRIVEREMBEDE.  
INNFØRT I GRUNNDOK SOM VEDK. GNR. 61  
BNR. 52 SKYLD 1 ØRE.  
AVSKRIFT I A BOK 60 BL 162  
FOR TINGLYSINGEN BETALT TIL STATSKASSEN 10 -

Anmelding om heftelser meddeles på forlangende mot erleggelse av et tilløpsgebyr stort kr. 2.

*[Signature]*



33-3166 1/2 Reky

Erbo

542.

# MÅLEBREV

FRA

## OPMÅLINGSHEFEN I ASKER



Opmaalingschefen i Asker gjør vitterlig:

Aar 1938 den 20 mai avholdtes iflg. forlangende av Norges Statsbaner ved Distriktschefen for Drammen distrikt en lovlig kart- og skylddelingsforretning over en parsell av gr.nr. 61 br.nr. 13 som er avgit til Norges Statsbaner for opprettelse av Gullhella hlp.

Forretningen administrertes av undertegnede bemyndigede i nærvar av kartvidne herr Reidar Gudim, samt ved skyldansettelsen tillike i nærvar av herr kommuneingeniør Bergh. Samtlige har avgit forsikring som skjønsmenn. Varselseddel i berammert og forkynnt stand fremlas.

Ved forretningen møtte fru Ragnhild Minge samt for Norges Statsbaner møtte herr inspektør Lorang.

Efter at parsellens grenser var opgaat blev denne opmaalt. Parsellens grenser er i meter:

Parsellens grense utgaar fra en bolt i det nordvestre hjørne av eiendommen Eid og gaar i nordlig retning efter opsat gjerde mot Norges Statsbaners tidligere eiendom først 106,07 og videre i litt mer østlig retning 3,11 og videre i nordlig retning 3,37 og videre i litt mer østlig retning 28,75 til bolt herfra i sydlig litt østlig retning og rett linje mot gr.nr. 61 og br.nr. 13 i 33,08 til bolt og videre i sydlig retning mot samme eiendom i 107,87 til utgangspunktet som kartet viser.

Parsellens areal er 637 m.<sup>2</sup> og dens skyld blev satt til 1 - en øre. Skylddelingsmennene henholdt sig til optatte kart.

Nordlinje paasat kartet. Forretningen sluttet.

Vi erklærer aa ha utført forretningen efter bedste skjønn og overbevisning i henhold til avgit forsikring.

Reidar Gudim(sign.)  
kartvidne.

For kommuneingeniøren  
Lars Østenstad(sign.)  
iflg. bem.

Erik Bergh(sign.)  
Skylddelingsmann.

For forretningen er betalt:

Berammelse	kr. 10,-
Opmaaling	" 35,-
Skylddeling	" 4,-
	<u>kr. 49,-</u>

I overensstemmelse med opmaalingsprotokollen bevidnes.

Asker Opmaalingsvesen, 7 december 1938.  
For kommuneingeniøren

Lars Østenstad  
iflg. bem.

J.-NR. 161/37

Q 4731 16/8 30

MAR 27 1939



MALBRIK

# Kart

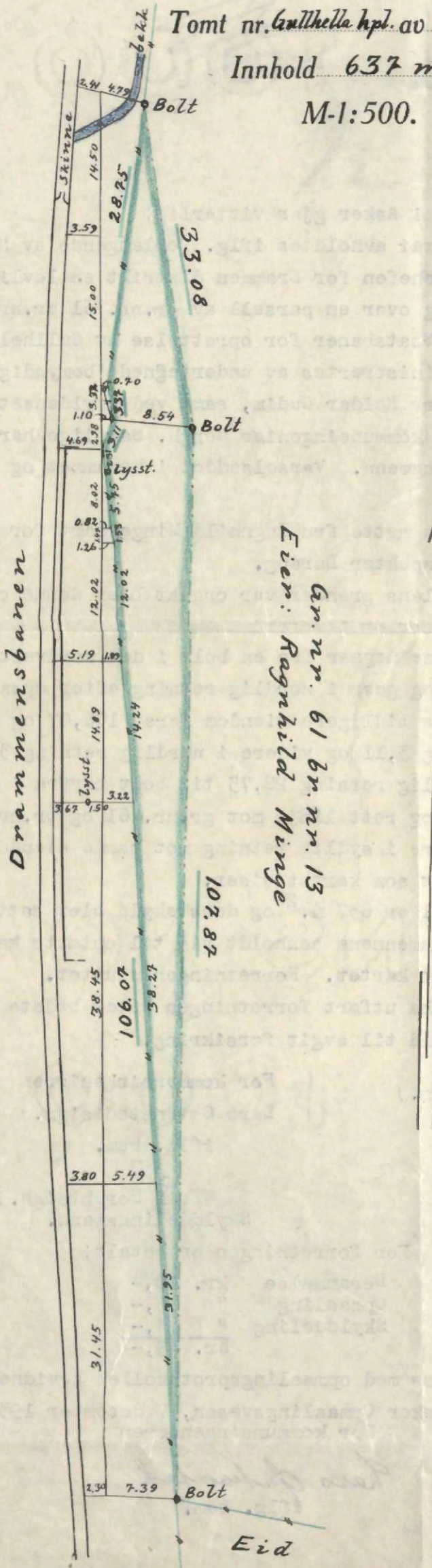
over

parsell av gr.-nr. 61 br.-nr. 13

Tomt nr. Gullhella hpl. av Gullhella

Innhold 637 m<sup>2</sup>

M-1:500.



Eier: Ragnhild Minge  
Gr. nr. 61 br. nr. 13



N.



DAGBOKFØRT SOM DOK.NR. 4231 /1939 DEN 16/8-39

VED AKERS HERREDSSKRIVEREMBEDE.

INNFORT I GRUNNBOK. AVSKRIFT I A BOK BL 60/61  
FOR TINGLYSINGEN BETALT TIL STATSKASSEN KR. 5.-

Parsellen har fått bnr. 52

*[Handwritten signature]*  
dfz

65-