

7

Essøyell - Ham...
KONDUKTÖRPROTOKOLL

HAMAR - ELVERUM

JERNBANE.

1870
376
75

STR'S 2376 STR'S 4386
STYR. 1909 STYR. 1909

Rørosbanen
[Bind] 7

Indhold.

Vangs prestegj. 1, 35, 191.
 Romedals do. 7, 39.
 Løiten -do- 10,
 Elverum do. 25, 38, 41, 55.
 Hamar 33, 34, 37.
 Namot -do- 53, 55, 69, 71.
 Stordalsdal do. 68, 69, 73, 147.
 Tolgen -do- 83.
 Tonslet -do- 108, 116.
 Lilleluedal -do- 122.
 Rendalen -do- 141.
 Skanng -do- 156, 189, 197.
 Leidevold -do- 178, 195, 199.

Skogen grustag 40.
 Grundet -do- 41.
 Turuset -do- 77.
 Auna -do- 121, 122.
 Alna -do- 153.
 Os -do- 154.
 Rableen -do- 190.
 Jena station -- 55.
 Sorknas vognstasjon -- 68.
 Lilleluedal station - 136.
 Koppang -do- 151, 152.
 Alna -do- 153.
 Obbestad -do- 159.
 Skanng -do- 162.
 Tangen -do- 170.
 Ulvinn -do- 180.
 Minne st -do- 196.
 Minne kro . 196.

Aar 1861 den 30 September, blev efter Requisition af
Bestyrelsen for de nye Terubauanlæg en lovlig Kart- og
Opmaalingsforretning afholdt over nedensøgte til Haamar-
Elverium - Terubauen exproprierte Grunde.

Forretningen administreredes af Major W. Næver som dertil
af Hedevarhus Amt beskikket, hvilket Beskikkelse her
fremlagdes og her indlagtes saaledes:

"Major i Cavalleribrigaden, Johan Wilhelm Georg Næver,
"benytedes herved til sin Conduiteur at foretage Opmaalning
"af den Grund, der er expropriert for Terubau anlægget
"mellem Haamar og Elverium, samt den Sted af Listerouneen-
"Rougsvinger - Terubauen, der falder i dette Amt"
"Hedevarhus Amtscontor den 27 September 1861
"Næver"

og som Kartvidner vare tilstode, Civilingenieur Aukhav
Løvstad og Fabrikjunker Pøtter Jørgen Brjøn

Hvor da:

for Bestyrelsen for de nye Terubauanlæg mødte, Haamar
Elverium - Terubauens Sectionschef, Civilingenieur
Rieber, der påviste Aarskræne.

Med Forretningen fremlagdes:

1. Taxtforretning af 22^{de} til 27^{de} September 1858 og Over-
taxtforretning af 29^{de} og 20^{de} Juli 1859, for Haamar By- og
Naugs Thinglag.
2. Et efter Terubaubestyrelsens Foranstaltning ved Civil-
ingenieur Løvstad optaget Kart i 1000 af den saavede Skitse
over Haamar - Elverium - Terubaulinien med Tilliggelser.

Herefter fremlagdes Forretningen for:

Taxt Nr. 4 af Taxtforretningen for Haamar By og Naugs Thinglag
Naugs Præstegaard

Kartflaering af 27^{de} dennes fremlagdes, ligesom Proval Vies,
navn som Brjøn af Naugs - Præstegaard lod møde ved Præst
Viesnes, og Robaerud Doctor Tordarud, Sorenskriver Mads
Jacob Frøner og Tiw Gjølvang ved Formjnder, Vagtmester
Heraub afgav Møde

Det til Tersebæuen exproprierede Terrain var ind-
 hængt og Aastadets i alle dele rigtig aflagt paa det
 fremlagte Kart.

Herefter foretoges Opmaalinger og ved Medregning befa-
 tes at indhaalde.

Stykket a fra Pal 206 til 219 i 45^{te} p. maat — 2 Maat 1970^{te}
 " b " " 219 — Gjærdet i 30' — 1 Maat 337^{te}.

Tax N^o 5 A for Haumar Bjerg og Vaugs Thinglag

til Sæuen Havrestykket.

Kartslavningen af 27^{de} dennes fremlagdes, ligesom Sæuen
 Præst Tønderud, Provst Niemann ved Præsten Niemann, Sæu-
 skriver Mikkis, Sæus Gjestvang ved Formynderen Nøgtesker
 Heramb og Jacob Frauger vare tilfede. Naboerne om de 2 her
 tilfædvarende Grunde Sæus skriver Mikkis og Provst Ni-
 mann.

Den til Tersebæuen exproprierede Grund var indhængt og
 Aastadets rigtig aflagt paa Kartet.

Herefter foretoges Opmaalinger og ved Medregning befa-
 tes Indhaeldet af dette Stykke — 1 Maat 1538^{te} Maat.

Tax N^o 5 B. for Haumar Bjerg og Vaugs Thinglag

Vidderstok

Kartslavningen af 27^{de} dennes fremlagdes, ligesom Sæuen
 Sæus skriver Mikkis var tilfede tiligemed Naboerne Ujrlage
 Sæus og N. Thorshøj samt Sæuen af Tax N^o 5 A. som oven-
 nævnt.

Den til Tersebæuen exproprierede Grund var indhængt
 og Aastadets rigtig aflagt paa Kartet.

Herefter foretoges Opmaalinger og ved Medregning befa-
 tes Indhaeldet af:

Stykkelet lit a — 21 Kjæder 27' 45" — 4 Maat 1735^{te}
 " " b — 6 " — 20" — 1 Maat 870^{te}
 " " c — 6 " — 15" — 2 Maat 2100^{te}
 " " d — 6 " — 20' 20" — 1 Maat 658^{te}

Tax N^o 6. Sæus Haugen for Haumar Bjerg og Vaugs Thinglag

Kartslavningen af 27^{de} dennes fremlagdes, ligesom Sæuen
 Sæus og N. Thorshøj med Naboer Sæus skriver Mikkis og Sæus
 Gjestvang ved Formynderen Nøgtesker Heramb vare tilfede.
 Den til Tersebæuen exproprierede Grund var indhængt, og Aastadets
 rigtig aflagt paa Kartet.

Herefter foretoges Opmaalinger og ved Medregning befa-
 tes Indhaeldet af dette Stykke — 2 Maat 1329^{te} Maat.

Tax N^o 7 Hællisen af Vaugs Thinglag

Kartslavningen af 27^{de} dennes fremlagdes, ligesom Sæuen
 Sæus Gjestvang med de ved Formynderen Nøgtesker Heramb.
 Naboerne Ujrlage Sæus, N. Thorshøj og Jacob Frauger vare
 tilfede.

Den til Tersebæuen exproprierede Grund var indhængt og
 Aastadets rigtig aflagt paa Kartet.

Herefter foretoges Opmaalinger og ved Medregning befa-
 tes Indhaeldet af:

Stykkelet lit: a Grundene til Østsiden af Landveien — 2 Maat 2178^{te}
 " " b. " paa Østsiden af " — 1 Maat 570^{te}
 " " c. " til Gjærdet med Frauger — 1 Maat 955^{te}
 herudover blev efter Forlangende af Sectionschefen H. Pliiber
 forlængt opmaalb 3 Stokstykker hvorpaa Tersebæuen har
 disponeret over Frauger, nemlig

- 1^{te} Stykke beliggende paa Sydsiden paa Sydsiden
 af lit. a og af samme Tax som lit a — 1 Maat 751^{te}
- 2^{de} Stykke beliggende paa Sydsiden af lit. b. og
 af samme Tax som dth. lit. — 1 Maat 1200^{te}
- 3^{de} Stykke beliggende paa Nordsiden af lit b. og
 af samme Tax som lit b — 1 Maat 652^{te}

Tax N^o 8 Frauger af Vaugs Thinglag

Kartslavningen af 27^{de} dennes fremlagdes, ligesom Sæuen
 Jacob Frauger med Naboer, Sæus Gjestvang ved Formynderen
 Nøgtesker Heramb og Christen Sjøverden Skattefoged vare
 tilfede.

Den til Tersebæuen exproprierede Grund var indhængt

og Aastedet rigtig aflagt paa Kartet.
 Herefter foretages Opmaalinger og ved Medregning be-
 faendes Indhaeld af:

Stykket lit. a - 5 Rader	1 Maal 688 ^o M.
" " b - 3 "	1 Maal 12 ^o .
" " c - 4 "	1 Maal 805 ^o .
" " d - 3 "	" Maal 2244 ^o .
" " e - 1 " 35'	" Maal 1023 ^o .
" " f - 1 " 40'	" Maal 1411 ^o .

Taxt N^o 9 Skattem af Vaags Thinglag

Kartflaening af 27^o dennes fremlagdes, ligesom Eieren
 Christian Siversen Skattem og Naboer, Jacob Trauger
 var tilstede, hvorimod Eieren af Nabogaarden Oieg
 Proprietair Cecil Nielsen, iagtet Vedtagelse af lovlig
 Varsel ikke afgav Skøde.

Den til Terubacum exproprierede Grund var indkagnet
 og Aastedet rigtig aflagt paa Kartet.

Herefter foretages Opmaalinger og ved Medregning be-
 faendes Indhaeld af: se Overtant af 19^o Juli 1859.

Stykket lit. a - 13 Rader	3 Maal 775 ^o M.
" " b - 8 "	1 Maal 2200 ^o .
" " c - 2 "	" Maal 1440 ^o .
" " d - 10 "	2 Maal 1592 ^o .
" " e - f "	1 Maal 1544 ^o .
" " f - b "	1 Maal 988 ^o .
" " g - 2 " 48"	" Maal 1712 ^o .

Taxt N^o 10 Oieg af Vaags Thinglag

Kartflaening af 27^o dennes fremlagdes og iagtet Eieren
 har vedtaget lovligt Varsel afgav han dog ikke Skøde, hvor-
 imod Naboer Christian Siversen Skattem og Chri-
 stopher Hoel ved sin Næver Anders Andersens Hoel
 afgav Skøde.

Den til Terubacum exproprierede Grund var indkagnet
 og Aastedet rigtig aflagt paa Kartet.

Da Eiendommen Graender mod Naboer var rigtig
 bestemt ved Gjærden og jævnt Mæderaxten af 22^o 27^o September
 1858, som Overtant af 19^o 20^o Juli 1859, med Bestemthed
 angiver Graenderne for de forskjellige Taxtparceller faad
 man ingen Grund i datter Opmaalinger af denne Eien-
 dom. Ved Medregning befaendes de forskjellige Parceller
 at indhaelde:

Stykket lit. a - 6 Rader	1 Maal 596 ^o M.
" " b - 1 " 10'	" " 660 ^o M.
" " c - 26 " 20'	7 " 2465 ^o .
" " d - 12 "	2 " 578 ^o .
" " e - 6 "	1 " 718 ^o .
" " f - 3 "	" " 1650 ^o .
" " g - 6 " 20'	1 " 1249 ^o .
" " h - 5 " 3 "	1 " 402 ^o .

Taxt N^o 11. Hoel vestre af Vaags Thinglag

Kartflaening af 27^o dennes fremlagdes, ligesom Eieren
 Christopher Hoel ved Andersens Andersens mæde
 Ligeledes mæde Naboer Anders Halvorsen Hoel, hvorimod
 Proprietair Cecil Nielsen ikke mæde

Den til Terubacum exproprierede Grund var indkagnet
 og Aastedet rigtig aflagt paa Kartet.

Herefter foretages Opmaalinger og ved Medregning befa-
 des Indhaeld, af:

Stykket lit. a - 6 Rader, 20'	1 Maal 1282 ^o M.
" " b - 3 "	" " 562 ^o .
" " c - 3 " over Ager	" " 2286 ^o .
" " d - 1 " liggende Ager	1 " 2342 ^o .
" " e - 2 Rader 25'	" " 2198 ^o .
" " f - 5 " 10' faendes Jordstykke	1 Maal 970 ^o .
" " g - fra Pat. N ^o 460 til 466	1 Maal 2476 ^o .
" " h - fra Pat. N ^o 466 til 474, 24'	2 Maal 660 ^o .
Et Opmaleslag paa Sjælden af Paaltesien à 6 ^o - sex - Speciedaler for Maal p. 148 20 2 4 1 efter Taxtforretning af 8. 9. November 1860.	

Taxt N:o 12. Hoel östere af Naugis Thinglag

Kartslavning af 27^{de} decembris fremlagdes og biftede ved Forretningen vare: Bierne Anders Hoel og Naboerne Christopher Hoel ved Anders Andersen Hoel og Kjøbt Lande.

Men til Terubauern exproprierede Grund var indhaguet og Aastedet rigtigheden aflagt paa Kartet.

Herefter foretoges Ofmæling og ved Redregning befandedes de forskjellige Parceller at indholde:

Stykket lit. a fra Pal 474 og 24' til 480 og 32. — 1 Maal 1996^o Sk.

Men til kommer en fond udfør Paulsen af samme Taxtstykke varende Snip som Sectionschefen. Klüber fandt nødvendigt at medtage, for at kundgaa en kostbar Overgang, og som med Grundens Sædtykke bliver at erstattes efter Taxten med 10-ti-sp — 1^{te} Maal 1322^o Sk.

Stykket lit. b. fra Gjærdet til Pal 484. — 1 Maal 64^o Sk.

" " c fra 484 til Pal 488 — " Maal 2400^o.

" " d fra 488 — 492 — " Maal 2250^o.

" " e fra 492 — 497 — 1 Maal 2276^o.

" " f fra 497 — 500 — " Maal 2142^o.

" " g fra 500 — 503 — " Maal 1793^o.

" " h fra 503 — 508 — 1 Maal 734^o.

" " i fra 508 — 513 — 1 Maal 2240^o Sk.

Taxt N:o 13. Søveierpladsen Holter af Naugis Thinglag

Kartslavning af 27^{de} decembris fremlagdes og biftede ved Forretningen vare Naboerne Anders Hoel og Gjøst af Gørne Mølle for Grundens Gjøstbrand Evensen Holter. Men til Terubauern exproprierede Grund er indhaguet og Aastedet rigtigheden aflagt paa Kartet.

Ved Ofmæling befandedes kun en lille Snip mellem Palen af 492 og 497 at vare medtaget af denne Grund til Terubauern og at indholde — 185^o Sk som Grundens Gjøstbrand Evensen ved Magestrøkke har aflagt til Naboerne Anders Hoel.

Taxt N:o 14. Hising af Naugis Thinglag

Kartslavning af 27^{de} decembris fremlagdes og biftede ved Forretningen vare: Bierne Christian Hising ved Hisingmanden Knud Broderen Hising og Naboerne Kjøbt Lande, Elias Evensen Søbakke.

Men til Terubauern exproprierede Grund var indhaguet, og Aastedet rigtigheden aflagt paa Kartet.

Herefter foretoges Ofmæling og ved Redregning befandedes de forskjellige Parceller at indholde:

Stykket fra Pal 524 — 533 — 1 Maal 869^o Sk.

" lit b — 533 — 547 — 4 Maal 1922^o.

" lit c — 547 — Lageraen og fra denne anden Med til Pal 553 — 2 Maal 1255^o.

" lit. d fra Pal 553 — 557 — 1 Maal 1517^o.

" lit e fra Riggdovien til 564 og 25' — " Maal 1887^o.

" lit. f fra Pal 564 og 25' til 567 og 40' — " Maal 1845^o.

Taxt N:o 15. Søbakker af Naugis Thinglag

Kartslavning af 27^{de} decembris fremlagdes og biftede vare Bierne Elias Evensen og Naboerne Christian Hising ved Hisingmanden Knud Broderen.

Men til Terubauern exproprierede Grund var indhaguet og Aastedet rigtigheden aflagt paa Kartet.

Herefter foretoges Ofmæling, og ved Redregning befandedes Stykket lit a. fra Pal 557 indtil Ageren — 1 Maal 1086^o Sk.

" " b. indtil Væien — " Maal 1578^o Sk.

Et Grundstykke til 2 1/2 ^{1/2} Maal i 2-to-lar — " Maal 548^o Sk.

Taxt N:o 16. Lande af Romedal's Thinglag

Kartslavning af 27^{de} decembris fremlagdes og biftede vare Grundens Kjøbt Lande med Naboerne Christian Hising ved Hisingmanden Knud Broderen, og Christopher Hoel ved Anders Andersen Hoel.

Men til Terubauern exproprierede Grund var indhaguet og Aastedet rigtigheden aflagt paa Kart.

Herefter foretoges Ofmæling og ved Redregning befandedes de forskjellige Parceller at indholde:

Højhed lit. a fra Pat 515, 6' til 524 — 2 Maal 875^{1/2} Aln
 " " b " 524 — 526 — " Maal 1509⁰
 " " c " 526 — 528 — " Maal 1958⁰

Da Regen hermed var ligende blev Forretningerne flyttede

M. Møller

Som Kartvidner.
 Anton Svendsen
 Peder Angelsen.

Den påfølgende dag den 1. October 1858. continue-
 rede Forretningerne med samme Administration
 og Kartvidner.

Sectionschefen, Civilingeniørens Medlem var tilstede og
 der fremlagdes

1. Kart som igaar over Haamar-Overensbænnen samt
 2. Taxtforretning af 27^{de} - 29^{de} September 1858. og Overtant af 21. Juli 1859. for Romsdals Thinglag.
- Derpfter fremmedes Forretningerne for:

Taxt N^o 2. Horne i Romsdals Thinglag

Kartstævning af 27^{de} af alle fremlagdes, og tilstede ved
 Forretningerne vare de Sirens Hans Horne og Naboerne Chri-
 stian Hviing ved Hviingmanden Knud Pedersen og Proprietær
 H. Dreger var tilstede.

Den til Terubænnen exproprierede Grund var indhaaget og
 Aastedet rigtig aflagt paa Kartet.

Derpfter foretoges Opmaalingerne og ved ledregning be-
 fandtes de forskjellige Parceller at indeholde:

Højhed a fra Pat N ^o 567, 40' til Pat 577	2 Maal 864 ^{1/2} Aln
" b " " 577 — 580	1 Maal 612 ⁰
" c " " 580 — 594	5 Maal 2375 ⁰
" d " " 594 — 602	3 Maal 946 ⁰
" e " " 602 — 608	1 Maal 2000 ⁰
" f " " 608 — 615 + 48'	2 Maal 49 ⁰ Aln
" g " " 615 + 48' — 617	1 Maal 442 ^{1/2}

fra 617 til 619, 3' — " Maal 787⁰ Aln

Taxt N^o 3. Harstad i Romsdals Thinglag

Kartstævning af 27^{de} af alle fremlagdes og tilstede ved For-
 retningerne vare som her Proprietær Dreger og som Naboer
 Hans Horne og Simeon Bakke

Den til Terubænnen exproprierede Grund er indhaaget
 og Aastedet rigtig aflagt paa Kartet.

Derpfter foretoges Opmaalingerne og ved ledregning be-
 fandtes de forskjellige Parceller at indeholde:

Indhaaget per Maal 7 ⁰	" Maal 1070 ⁰ Aln
Agerlandet per Maal 15 ⁰	" Maal 710 ⁰

Taxt N^o 5. Bakke i Romsdals Thinglag

Kartstævning af 27^{de} af alle fremlagdes, ligesom Sirens Simeon
 Christensen og Naboerne Proprietær Dreger og Simeon
 Christen og Nøien ved Løjvargen Ole Nøien medde

Den til Terubænnen exproprierede Grund er afsluttet
 og indhaaget, ligesom Aastedet er rigtig aflagt paa
 Kartet.

Derpfter foretoges Opmaalingerne og ved ledregning be-
 fandtes de forskjellige Parceller at indeholde:

Højhed lit. a fra 623 + 44' til 634	1 Maal 1342 ⁰ Aln
" " b " 634 — 640	1 Maal 1112 ⁰
" " c " 640 — 644 + 42'	1 Maal 1886 ⁰

Taxt N^o 6. Bjørnstad i Romsdals Thinglag

Kartstævning af 27^{de} af alle fremlagdes, ligesom Sirens Simeon
 Sørensen og Naboerne Simeon Christen og Nøien ved Løj-
 vargen Ole Nøien medde

Møder, hvor hans gjerntag sig i underkastet afgive
 Erklæring at han ingen Erklæring ønskede for den
 lille Snip af hveder Liendann som nu er indhaaget til
 Terubænnen

Taxt N^o 4. Nøien i Romsdals Thinglag

Kartstævning af 27^{de} af alle fremlagdes; tilstede ved For-
 retningerne vare, Simeon Christen og Nøien ved Løj-
 vargen Ole Nøien og Naboerne Simeon Christen og

Prokku og Peder Klindby fandt Eukku Anna Bjorn.
stad ved Laingvargi Ole Trost.

Den af Terubannu exproprierede Grund er indhag-
net og Aastedet rigtiget aflagt paa Kartet.
Herefter foretoges Opmaaling og ved Redregning
befaendes Indholdet af:

Stykhet a fra Pat 644+42' til Pat 649.	Maal 2230 ^o A.
" b " " 649 " " 651.	" " 1143 ^o "
" c " " 651 " " 662.	3 Maal 441 ^o "
" d " " 662 " " 663.	" Maal 1087 ^o "
" e " " 663 " " 669.	5 Maal 104 ^o "
" f " " 669 " " 673+7.	3 Maal 634 ^o "
" g " " 673+7 " " 683+46.	2 Maal 1368 ^o "
" h " " 683+46 " " 692.	9 Maal 498 ^o "
" i " " 692 " " 697.	1 Maal 450 ^o "
" j " " 697 " " 699+40.	" " 986 ^o "
" k " " 699+40 " " 713.	2 Maal 2246 ^o A.
" l " " 713 " " 723.	3 Maal 12 ^o "
" m " " Bygningen " 741+18' "	4 Maal 862 ^o "

Anmærkning Det under Lit c anførte Areal fremkommer vialedes

1. Selve Terubannu med 50' bred Paveleie " Maal 1250^o A.
 2. Det 25' brede Stykke paa Sydviden af Bannu " Maal 1875^o "
 3. Grundlaget ved Siden af og sønderfor N:2. " 2 Maal 1979^o "
- Den af ^{forpligtelig} ~~forpligtelig~~ borlagers Skov under lit. l " 1 Maal 2462^o "

1. Taxt N:1 Tofted: Løitens Thinglag

Kartstaveing af 27^{de} februar fremlagdes, ligesom Eieren
Peder Klindby og Naboerne, Christian Skjerve ved Laing-
vargi Ole Skjerve og Jens Jensen Sunde afgav Klade
Den af Terubannu exproprierede Grund er indhaguet
og Aastedet rigtiget aflagt paa Kartet
Herefter foretoges Opmaalingen, og ved Redregning
befaendes Indholdet af:

Stykhet a fra 741+18 til Pat 747	1 Maal 160 ^o A.
" b fra 747 " " Sura Ede	2 " 2174 ^o "

Taxt N:2 Sunde: Løitens Thinglag

Kartstaveing af 27^{de} februar fremlagdes, ligesom Eieren Jens
Jensen Sunde og Naboerne Peder Klindby og J.A. Ojstvang
afgav Klade.

Den af Terubannu exproprierede Grund var indhaguet og
Aastedet rigtiget aflagt paa Kartet
Herefter foretoges Opmaalingen, og ved Redregning befaendes
Indholdet af:

Stykhet a, fra Sura Ede til Pat N:768.	1 Maal 2200 ^o A.
" b " " Pat 768 " " " 773.	1 Maal 1521 ^o "
" c " " " 773 " " " 778.	1 Maal 2226 ^o "
" d " " " 778 " " " 782.	1 Maal 356 ^o "
" e " " " 782 " " Kongevien " Maal 958 ^o "	
" f " Kongevien " Pat N:787, 32' " Maal 1702 ^o "	
" g " Pat N:787, 32' " " 792+30' " 1 Maal 196 ^o "	
" h " " " 792+30 " " 795. " Maal 1607 ^o "	
" i " " " 795 " " 804+2' " 1 Maal 1592 ^o "	

Taxt N:3 Høiengstad: Løitens Thinglag

Kartstaveing af 27^{de} februar fremlagdes, ligesom Eieren
J.A. Ojstvang og Naboerne Jens Jensen Sunde og Prop-
sair H. Skjerve ved Saurien paa Byvare tilfede.

Den af Terubannu exproprierede Grund var indhaguet
og Aastedet rigtiget aflagt paa Kartet.

Herefter foretoges Opmaalingen og ved Redregning befaendes
Indholdet af:

Stykhet a fra Klade med Sunde til Pat N:813.	1 Maal 1911 ^o A.
" b " " Pat N:813 " " " 823.	1 Maal 1000 ^o "
" c " " " 823 " " " 832+8.	1 Maal 1962 ^o "
" d " " " 832+8 " " " 835+28.	" Maal 1450 ^o "

Grundlaget paa Sydviden af Terubannu ligger
ifølge Taxt af 8^{de} og 9^{de} November 1860 for Maal 16^o
indeholder. " 2 Maal 2178^o "

Hermed bemærkes at Grundeieren erhaelder Grundens
tilbage efter at Terubannu har lagat fornødent Grund,
med Forpligtelse fra Terubannus Side at tildele
Grundens skikkelse for Skytning. Denne Overenskomst
blev truffet for at undgaa den af Eieren foretagne Overbort.

Grundens overprøvede enhver Terstaltning for det vedkomne
 paa Sjælland liggende lille Græsland, imod at den
 bauer lader ryddigjøre og tildanne denne Jord.

Taxt N^o 4 Løken lille i Løikens Thinglag

Kartslavning af 27^{de} februar fremlagdes, tilføede ved Forret-
 tingens var. Proprietair Paulsen paa Røj paa Eieren H
 Scherres Vegne, ifølge vedlagte Sildsmagt afgav Møde, ligesom
 Naboerne Gjertsen og Leutenant Løtzow ved Hiesbouds
 karlen Henrik Henriksen fremmøde.

Den af Terubauerne exproprierede Grund var indhaguet
 skattedet rigtiget aflagt paa Kartet.

Herefter foretoges Opmaalinger og ved ledregning befandt
 Indholdet af:

Stykke a fra Pal 835 + 28' til Pal 842 + 18'. — 1 Maat 733^{de}
 " b. fra — 842 + 18' — " 848 + 20' — 1 Maat 625^{de}

Taxt N^o 5 Løken store i Løikens Thinglag

Kartslavning af 27^{de} februar fremlagdes. Eieren Leutenant
 Løtzow var forvarmede paa Røiser og hans Sted
 mødte Hiesboudskarlen Hendrik Hendriksen. Naboerne
 Schjerve ved Proprietair Paulsen, Jørgen Christensen, A.
 Thingstad og Christian Olsen Rjerke, var saavelige
 tilføede under Forrettingen.

Den af Terubauerne exproprierede var indhaguet og
 skattedet rigtiget aflagt paa Kartet.

Herefter foretoges Opmaalinger og ved ledregning
 befandt Indholdet af: 1. Parcellen og omgivelser eller Leutenant

Stykke a fra Pal 848 + 20' til Pal 852. — " Maat 2250^{de} Ma.

" b — " " 852 — " 868 + 41' — 3 Maat 1992^{de} "

" c — " " 872 + 16 — " 885. — 2 Maat 737^{de} "

" d — " " 885 — " 889. — " Maat 2143^{de} "

" e — " " 889 — " 891. — " Maat 937^{de} "

" f — " " 891 — " 895. — " Maat 2052^{de} "

" g — " " 895 — " 899. — " Maat 1513^{de} "

" h — " " 906. — 1. Maat 1200^{de} "

" i — " " Pal 906 — " 908 + 44 — " Maat 1462^{de} "

" j — " " 908 + 44 — " 909 + 92 — " Maat 497^{de} "

Stykke k fra Pal 909 + 32 til Pal 915 + 48. — 2 Maat 1944^{de} Ma.
 De Slagene hermed var tilsede blev Forrettingen sluttet.

J. Møller

Tom Karlovidner.
 Anton Lovstad
 Pille Proglau

Den paafølgende Slag den 2^{de} October 1861 cautererede
 Forrettingen med samme Administration og Karlovidner.
 Sektionschefen, Civilingeniør Riiber var tilføede og frem-
 lagde:

1. Kart som igaar over Hamaar - Eloverum - Terubauerne
2. Taxtforretting af 29^{de} September - 6^{de} October 1858 for Løikens
 Thinglag, saavel Continuation. Underkast af 9^{de} Juni 1859.
 og Overkastforretting af 21^{de} Juli 1859. for samme Thinglag
 Herefter fremmødede Forrettingen for:

Taxt N^o 6 Bugelhaug vestre af Løikens Thinglag

Kartslavning af 27^{de} februar fremlagdes. Eieren
 Jørgen Christen var tilføede med Naboerne Leutenant
 Løtzow ved Henrik Henriksen.

Den af Terubauerne exproprierede Grund var indhaguet
 og skattedet rigtiget aflagt paa Kartet.

Herefter foretoges Opmaalinger og ved ledregning befandt
 Indholdet af

Stykke fra Pal N^o 868 + 41' - 872 + 16 — " Maat 1672^{de} Ma.

Den tilbagevarende lille Snip af denne Grund
 som Terubauerne ifølge Taxten er pligtig at nedlægge — Maat 104^{de} "

Taxt N^o 7 Bugelhaug østre af Løikens Thinglag

Kartslavning af 27^{de} februar fremlagdes. Eieren
 Thingstad var tilføede tilføede Naboerne Leutenant Løtzow
 ved Hendrik Hendriksen.

Den af Terubauerne exproprierede Grund var indhaguet, og
 skattedet rigtiget aflagt paa Kartet.

Herefter foretoges Opmaalinger og ved ledregning befandt

Indholdet af:

Rijktet a. den Grund som indføres til Bane.
 Linné uanfæt Nægterboligens Tomt
 de - efter Nuderlaxten "Maal 560^o M.
 " b. den til Nægterbolig og Sidespor
 fornødne Grund forlægges bestab. alt under Forudf. uing af Beskrivning
 ning efter Skrivt til Secrariatschef Approbation; eller
 Tomtens Riiber indlæg af 9^{de} Mæghest i alle Maal Taxt

Af sidstnævnte Rijktet er:

- 1. Agerland "Maal 517^o M.
- 2. Bøgeland " 1525^o "
- 3. Bøgeland som er agergravet " 1492^o "

3534

Taxt No 8 Bjerke vestre i Løitens Thinglag

Kartlægning af 27^{de} f. M. fremlægges og tilfede var Løitens
 Christian Olsson med Naboer Ole Evensen uovde Bjerke
 Leichmann, Løitzow ved Henrik Hædriksen.

den af Terubausen exproprierede Grund var indhævet,
 Aastedet rigtigt aflagt paa Kartet.

Herefter foretages Opmåling og ved ledregning befaendes
 Indholdet af:


- Rijktet a fra Pal 918+48 - 930. " 4 Maal 250^o M.
- " b " " 930 - 936. " 1. Maal 388^o "
- " c " " 936 - 938+2' " " Maal 1000^o "
- " d " " 938 - 940. " " Maal 1208^o "
- " e " " 940 - 943. " " Maal 1950^o "
- " f " " 943 - 944+30' " " Maal 698^o "

Et Griestag uovend til Vei laugi

Banens nordre Gjorde mellem Pal

No 918+48 til Pal No 930 og af samme

Taxt som til: a "Maal 938^o M.



Taxt No 9 Bjerke nordre i Løitens Thinglag

Kartlægning af 27^{de} f. M. fremlægges og tilfede var Løitens
 Ole Evensen, Naboer Christian Olsson og Proprietær C
 Steen.

den af Terubausen exproprierede Grund var indhævet og
 Aastedet rigtigt aflagt paa Kartet.

Herefter foretages Opmåling og ved ledregning befaendes
 Indholdet af:

- Rijktet a fra Pal 944+30 - 946. " Maal 854^o M.
- " b " " 946 - 951. " 1. Maal 1495^o "
- " c " " 951 - 954. " Maal 1518^o "
- " d " " 954 - 957. " Maal 1690^o "
- " e " " 957 - 963+9' " 1. Maal 1811^o "
- " f " " 963+9' - 964. " Maal 558^o "
- " g " " 964 - 971. " 1. Maal 1165^o "
- " h " " 971 - 973+3' " Maal 1802^o "

Taxt No 10 Finstad store af Løitens Thinglag

Kartlægning af 27^{de} f. M. fremlægges og tilfede var Løitens
 Proprietær Steen og Naboer Ole Evensen Bjerke samt
 Thager A. Andersen lille Finstad.

det bevarer af Proprietær Steen maade for Tønder Lædhuus
 ter Steen der er Løit af samme Løitens

den af Terubausen exproprierede Grund er indhævet, og Aa-
 stedet rigtigt aflagt paa Kartet.

Herefter foretages Opmåling og ved ledregning befaendes
 Indholdet af:

- Rijktet a fra Delgjærdet til Pal 977. " 1 Maal 424^o M.
- " b " Pal 977 til " 979 " Maal 1500^o "
- " c " " 979 " " 981. " Maal 1363^o "
- " d " " 981 " " 984+20' " Maal 2097^o "
- " e " " 984+20' " " 985+30 " Maal 690^o "
- " f " " 985+30 " " 988. " Maal 1275^o "
- " g " " 988 " " 992+8' " Maal 2431^o "
- " h " " 992+8 " " 995+25' " Maal 1416^o "
- " i " " 995+25 " " 1007. " 1 Maal 1950^o "
- " j " " 1007 " " 1009+32' " 1 Maal 2467^o "

Taxt N:o 11 Fiirstad till vestre af Løibeus Thinglag

Kartslavning af 27^{de} febr. fremlagdes og tiptede vare Fiirstad till
nu varende Boer Pagen A. Andersen med Naboer Proprietar
steen var

Men af Terubacuu exproprierede Grund var indkøbt og
Aastedt rigligen aflagt paa Kartet.

Herefter foretoges Opmaalinger og ved ledregning befandtes
Indholdet af:

- Engeland ----- 1 Maal 550^{de} Aen
- Agerland ----- " Maal 1015^{de} "

Somtiden Grund til en Kirkevei paa Sjodvæien af Naustveien
efter Taxt form for Engeland, blev overveestemmede med
Taxten af Civilingeniør Riiber indtaget og derpaa opmaalt:

Veienes Længde 94 Aen og Bredden 4 Aen ----- 376^{de} Aen

Pagen Andersen, og Steen blev enig om at skage ti pte
saaledes at den i Taxten overhaandede Snip paa nordvestre
Side af Naustveien overgaaer til store Fiirstad, hvorved
Terubacuu forpligtes at medtage denne Snip bortset
der.

Taxt N:o 12 Hornnerstad nedre af Løibeus Thinglag

Kartslavning af 27^{de} febr. fremlagdes og tiptede vare nu varende
Boer Proprietar Steen og form Naboer Pagen Andersen og
Lars Olsen Hammerstad samt Ole Olsen Riistad.

Men af Terubacuu exproprierede Grund var indkøbt og
Aastedt rigligen aflagt paa Kartet.

Herefter foretoges Opmaalinger og ved ledregning befandtes
Indholdet af:

- Stykket a fra Odel med Fiirstad til Pal 1014 + 38' ----- 1 Maal 162^{de} Aen
- " b ----- Pal 1015 + 38' til Pal 1020 ----- 1 Maal 760^{de} "
- " c ----- 1020 ----- 1025 + 6' ----- 1 Maal 975^{de} "
- " d ----- 1054' ----- 1061 + 27' ----- 1 Maal 1293^{de} "
- " e ----- 1061 + 27' ----- 1064 + 36' ----- " Maal 1502^{de} "

Taxt N:o 13 Fiirstad till østre i Løibeus Thinglag

Kartslavning af 27^{de} febr. fremlagdes og tiptede vare Boer
Lars Mikkelsen med Naboer, Ole Olsen Riistad, Proprietar Steen
Lars ^{Olsen} Hammerstad, Herman Olsen Skoier

Men af Terubacuu exproprierede Grund var indkøbt og Aastedt
rigligen aflagt paa Kartet.

Herefter foretoges Opmaalinger og ved ledregning befandtes
Indholdet af:

- ten Snip til paa Naustlaget. ----- Maal 142^{de} Aen
- Ten Veier Boer og mere Hammerstad ----- Maal 174^{de} "

Taxt N:o 14 Riistad store af Løibeus Thinglag

Kartslavning af 27^{de} febr. fremlagdes, Boer Ole Olsen med Naboer
Proprietar Steen og Lars Hammerstad medte.

Men af Terubacuu exproprierede Grund var rigligen aflagt
paa Kartet og indkøbt paa Aastedt.

Herefter foretoges Opmaalinger og ved ledregning befandtes
Indholdet af:

- Stykket a fra Pal 1025 + 6 til Pal 1035 + 15' ----- 1 Maal 2308^{de} Aen
- Da Boer ønskede at beholde den i Taxten overhaandede Snip
ving til Skiggardet paa Snip f blev heraf Kiø taget for
nøden Grund til en 4 Aen bred Veier for Boer og mere
Hammerstad; hvilken Skikkung indgjør ----- Maal 884^{de} Aen
- " b fra Pal 1035 + 15 til Pal 1039 ----- 1 Maal 250^{de} Aen
- " c ----- 1039 ----- 1043 + 16' ----- 1 Maal 330^{de} "

Taxt N:o 15 Hornnerstad øvre Løibeus Thinglag

Kartslavning af 27^{de} febr. fremlagdes, Boer Lars Olsen med Naboer
Proprietar Steen og Ole Olsen Riistad medte.

Men af Terubacuu exproprierede Grund var indkøbt og Aastedt
rigligen aflagt paa Kartet.

Herefter foretoges Opmaalinger og ved ledregning befandtes
Indholdet af:

- Stykket a fra Pal 1043 + 16 til 1047 + 20' ----- Maal 2342^{de} Aen
- " b ----- 1047 + 20 ----- 1049 ----- Maal 1021^{de} Aen
- " c ----- 1049 ----- 1054 + 36' ----- 1 Maal 316^{de} Aen

Taxt N:o 16 Skoier af Løibeus Thinglag

Kartslavning af 27^{de} febr. fremlagdes, Boer Herman
Olsen med Naboer Proprietar Steen og Bjørn Holm Berg
medte.

Men af Terubacuu exproprierede Grund var indkøbt og Aastedt

Med det rigtige aflag paa Markt
 Herefter foretoges Opmaalingerne ved Beregning fandtes
 Indholdet af:

Nykhet lid. a fra Pat 1064+36 - 1069	Maal 2000 ^{1/2} Maal
" " b " " 1069 - 1072	Maal 1665 ^{1/2} "
" " c " " 1072 - 1074+12	Maal 986 ^{1/2} "
" " d " " 1074+12 - 1079+34	1 Maal 1100 ^{1/2} Maal
" " e " " 1079+34 - 1085	1 Maal 210 ^{1/2} "
" " f " " 1085 - 1086+40	Maal 1170 ^{1/2} "

Taxt No. 17 Berg vestre i Løitens Thinglag

Kartstævning af 27 fets fremlagdes, og deres Njere Hølen
 sigesim Naboen Herman Olsen og Peder Larsen Pragtes
 vare tilfede, den Siorte ved Herman Olsen Skoien.

Den af Terubansen exproprierte Grund er indtaget,
 og Aastedet rigtigt aflagt paa Markt.

Herefter foretoges Opmaalingerne ved Beregning fandtes
 Indholdet af:

Nykhet lid. a fra Pat 1086+40 til Pat 1088	Maal 794 ^{1/2} Maal
" " b " " 1088 - 1091+3'	Maal 1851 ^{1/2} "

med Redshjæring - indtaget Mark.

Udklæring af Redshjæring paa Sydøst siden af Paulsen
 af 14 Fets. Deres og 12 1/2 Fets. Længde i de for
 hvad der egentlig fornødige til Paulsen
 og hvorfor deres formænte sig at tilkomme
 Restatning constant indbetalt. Det bevarer
 at denne Strækning har været tilfærdig - Maal 741^{1/2} Maal.
 Deres erklærede at ville beholde den i Taxten lid b omhand.
 Lede Snige p. nordvestre Hjørne lige til Skigjærdet i den næste
 Forpligtelse af skaffingen Uregning til nævnte Stipke.

Taxt No. 18 Berg østre af Løitens Thinglag

Kartstævning af 27 fets fremlagdes. Den under Taxtfor-
 retningerne anførte Eier Ole Christensen er afgaaet ved
 Høden og Eiesommes overdraget Svigersønnen Peder
 Larsen Pragtes. De imidlertid den minvarende Eier var
 fraværende paa en langre Saterreise med Herman Olsen
 Skoien paa hans Vegne. Som Naboen vare tilfede d. 9. Høden

Berg af Gullbrand Hansen Præstegaarden efter Færdmagt fra
 Præsten Hansen. Færdmagten vedlagde Protocollen.
 Den af Terubansen exproprierte Grund er indtaget og Aastedet
 rigtigt aflagt paa Markt.

Herefter foretoges Opmaalingerne ved Beregning fandtes Ind-
 holdet af:

Nykhet lid. a. fra Pat 1091+3' til 1092	Maal 572 ^{1/2} Maal
" " b " " 1092 - 1095	Maal 2003 ^{1/2} Maal
" " c " " 1095 - 1097	Maal 1350 ^{1/2} Maal
" " d " " 1097 - 1099	Maal 1333 ^{1/2} Maal
" " e " " 1099 - 1100+70'	1 Maal 575 ^{1/2} Maal
" " f " " 1100+70' - 1103+30'	1 Maal 1363 ^{1/2} Maal
" " g " " 1103+30 - 1107+36'	3 Maal 1921 ^{1/2} Maal
" " h " " Bygningen til 1110	Maal 2170 ^{1/2} Maal
" " i " " 1110 - 1112	Maal 998 ^{1/2} Maal
" " j " " 1112 - 1115	Maal 1284 ^{1/2} Maal
" " k " " 1115 - 1120	1 Maal - " Maal
" " l " " 1120 - 1122+8	Maal 992 ^{1/2} Maal
" " m " " 1122+8 - 1125+25'	Maal 750 ^{1/2} Maal
" " n " " 1125+25 - 1126+37	Heli dette Taxtli tra

faedes idelikkende paa Løitens Præstegaards Grund
 den i Taxtfortællingerne under lid. g omhandlede nye Veien
 indgjør et Areal af: Se Fortælling af 4. Oktober
 Den Rest af den gamle Bygning vil sin faeder tilbage til Grund-
 ejeren og kommer i Afsdrag i hans Erstatning efter Taxten
 8 Sp. pr Maal. / See de 2. S.

Remærkning Aetue for Paulsen, Constant for Græstøen og Præstegaard.

Taxt No. 19 Løitens Præstegaard af Løitens Thinglag

Kartstævning af 27 fets fremlagdes. Præsten Hansen
 som Bruger af Præstegaarden lade med ved Gullbrand Hansen
 Præstegaarden, der var forsynet med Færdmagt. Naboen
 Peder Larsen Pragtes med ved Herman Olsen Skoien og
 Lars Larsen Grændreeg.

Den af Terubansen exproprierte Grund er indtaget
 og Aastedet rigtigt aflagt paa Markt.
 Herefter foretoges Opmaalingerne ved Beregning fandtes
 Indholdet af:

Stykket lit. a fra 1122 + 8' til 1126 + 37' " Maal 1520^{sk}
 " " b " 1126 + 37' - 1128 + 2' " Maal 614^{sk}

Taxt N^o 20 Grunderey i Løitens Thinglag.

Taxtforretning af 27^{de} febr. fremlagdes. Sierne Lars Larsen Grunderey var tilstede ligesom Naboerne Ole Haakeusens Kariid og Guitbrand Hauvis Prestegaardens Ole af Terubansen exproprierede Grund er iudkaget og Nastedet rigtiget aflagt paa Kartet.

Herefter foretoges Opmaalinger og ved Beregning fandtes Indholdet af:

Stykket lit. a fra Pat 1128 + 2' til 1133 " Maal 2254^{sk}
 " " b " 1133 - 1135 + 25 " Maal 1142^{sk}
 " " c " 1135 + 25 - 1137 " Maal 744^{sk}
 " " d " 1137 - 1145 " 1 Maal 1600^{sk}
 " " e " 1145 - 1155 + 9' " 2 Maal 1260^{sk}
 " " f. fra Bjergveien til 1158. " Maal 1405^{sk}
 " " g " 1158 til 1161. " Maal 2067^{sk}
 " " h " 1161 - 1163 + 8' " Maal 1790^{sk}

Taxt N^o 21. Kariid nordre udsire af Løitens Thinglag

Kartflaming af 27^{de} febr. fremlagdes. Sierne Ole Haakeusens og Naboer Lars Larsens Grunderey mødte, ligesom Ole Haakeusens Kariid ifølge vedtagne Fældnings mødte for Naboer Ole Halvorsens Kariid.

Ole af Terubansen exproprierede Grund er iudkaget og Nastedet rigtiget aflagt paa Kartet.

Herefter foretoges Opmaalinger og ved Beregning fandtes Indholdet af:

Stykket lit. a fra Pat 1163 + 8' til Pat 1165 " Maal 1515^{sk}
 " " b " 1165 - " 1167 " Maal 1484^{sk}
 " " c " 1167 - " 1170 " Maal 2158^{sk}
 " " d " 1170 - " 1174 " 1 Maal 360^{sk}
 " " e " 1174 - " 1179 " 1 Maal 777^{sk}
 " " f " 1179 - " 1183 + 36. " 1 Maal 1774^{sk}

Taxt N^o 22. Kariid nordre af Løitens Thinglag

Kartflaming af 27^{de} febr. fremlagdes. Sierne Ole Halvorsens lod møde ved Naboer Ole Haakeusens efter vedtagne Fældning Naboer Christen Oulag var tilstede.

Ole af Terubansen exproprierede Grund er iudkaget og Nastedet rigtiget aflagt paa Kartet.

Herefter foretoges Opmaalinger og ved Beregning fandtes Indholdet af:

Stykket lit. a fra Pat 1183 + 36' til Pat 1194 " 2 Maal 1583^{sk}
 " " b " 1194 - " 1200 " 1 Maal 238^{sk}
 " " c " 1200 - " 1202 " Maal 1902^{sk}
 " " d " 1202 - " 1208 + 10. " 2 Maal 1180^{sk}

Da Sagen hermed var binde blev Forrettingen stillet.

M. M. M. M.

Sau Karboenen
 Antan Lovstad
 Peder Prygen

Aar 1861 den 4^{de} October udlimmede Forrettingen med samme Advokatskriver og Kartvidere Sockiaes chefen, Civilingeniør Piber var tilstede og fremlagde:

1. Kart over Hamar-Overens Terubansen, som de foregaae de Sagen Forretting.
2. Taxt- og Overkaxtforrettinger som den 2^{de} decem. fremlagtes
3. Taxtforretning af 8^{de} October 1858, Tillage. Uederland af 17^{de} Juli 1860, og Overkaxt af 17^{de} September 1860, jævnligt for Løitens Thinglag.

Sierne af Taxt N^o 18 Berg östre af Løitens Thinglag fremvæde idag ved Forrettingens Begyndelse, og ved Lag i Alt hvad der igaaer blev bestemt, med Tilsiende at Springemaalene om de i Taxtforrettingen omhandlede Nier borthælder og afgjordes derhos, at Statensgrunderen berogtes uanfækt Næste, hvorimod at Erstatning for Grundafstaaelsen til de nye Veie som anlages fra Terubansen Side, borthælder, hvorisaaet Grundene som Løitens Piber

varu mig.

Taxt N^o 23 Seglen i Løitens Thinglag

Kartlaaning af 27^{de} M. fremlagdes. Sireen Christian Ouaag med Naboer Ole Halvorsen og Jens Madsen vare tilstede. Men af Terubansen exproprierede Grund er indhaguet og skattedet rigtigheden aflagt paa Kartet.

Derpfter foretoges Opmaalingen og ved Nedregning befandtes:
Stykket lit a fra 1208+10' til Pat 1219. — 4. Maal 513¹/₂ A.
" " b. " 1219 — " 1225. — 2. Maal 512¹/₂ A.
" " c. " 1225 — " 1239 — 7. Maal 2287¹/₂ A.
" " d. " 1239 — 1242 } Ligger paa Sireens Grund
" " e. " 1242 — 1245+363 } paa Grund af Sireens Grund

Et Griestag paa Nord siden af Skovlinien ind lit. g. mellem 1220¹/₂ A.

Taxt N^o 24 B. Præstveien i Løitens.

Kartlaaning af 27^{de} M. fremlagdes. Sireen Jens Madsen med Naboerne Christian Ouaag og Christopher Vollestad vare tilstede.

Men af Terubansen exproprierede Grund er indhaguet og skattedet rigtigheden aflagt paa Kartet.

Derpfter foretoges Opmaalingen og ved Nedregning befandtes Præstveien over hele denne Grund at indhaguet: 1. Maal 500¹/₂ A.

Taxt N^o 25 B. Vollestad veie i Løitens Thinglag.

Kartlaaning af 27^{de} M. fremlagdes. Sireen Christopher Vollestad og Naboerne Jens Madsen og Professoren i Løitens Edvard Norderhaeg vare tilstede. Men af Terubansen exproprierede Grund er indhaguet og skattedet rigtigheden aflagt paa Kartet.

Derpfter foretoges Opmaalingen og ved Nedregning befandtes:
Stykket lit: a fra Præstveien til Pat N^o 1257. — 1. Maal 1¹/₂ A.
" " b. " Pat N^o 1257 — 1261 — 1. Maal 282¹/₂ A.
" " c. " 1261 — 1263+20' — " Maal 149¹/₂ A.
" " d. " 1263+20' — 1268 — 1. Maal 50¹/₂ A.
" " e. " 1268 — 1284. — 4. Maal 250¹/₂ A.
eller til Grundene med Almindigen

Taxt N^o 26 B. Roset. af Løitens Thinglag.

Kartlaaning af 27^{de} M. fremlagdes. Sireen Lars Christopher var med sig selv sin Veninde til Christen Johansen var tilstede Professoren i Løitens for Almindigen Vedkommende og den af Terubansen exproprierede Grund er indhaguet og skattedet rigtigheden aflagt paa Kartet.

Derpfter foretoges Opmaalingen og ved Nedregning befandtes:
Stykket lit a fra Pat 1301 og nogle Fod til 1310 — 2. Maal 350¹/₂ A.
En Griest som er optaget indenfor Raugjardet inden det ligg. 102' lang og 5' bred — " Maal 127¹/₂ A.
Stykket lit b fra 1310 til 1316 og nogle Fod — 1. Maal 2196¹/₂ A.
En Griest som er optaget indenfor Raugjardet paa det ligg. 201' lang og 20' bred — " Maal 1005¹/₂ A.

Et Griestag inden det ligg. som ligger paa Sydøstsiden af Terubanselinien blev indtaget og overgaaet til Terubansen Grundene — " Maal 1040¹/₂ A.

Taxt N^o 27 Nabberied af Løitens Thinglag

Kartlaaning af 27^{de} M. fremlagdes. Sireen Christopher Mikkelssen var Professoren i Løitens og den af Terubansen exproprierede Grund er indhaguet og skattedet rigtigheden aflagt paa Kartet.

Derpfter foretoges Opmaalingen og ved Nedregning befandtes af denne Grund en smal Snip til Fagade mellem de afhaarede Alle af Løitens Almindigen af Trohald — " Maal 252¹/₂ A.
Det bemærkes at denne Snip er taget af Taxt N^o 24 af Norderhaeg for Løitens Thinglag.

Taxt N^o 28 Viverstad af Løitens Thinglag.

Kartlaaning af 27^{de} M. fremlagdes. Sireen Mikkel Madsen med Naboer Løitens Professor og Almindigen Mikkel Rasmussen vare tilstede. Men af Terubansen exproprierede Grund er indhaguet og skattedet rigtigheden aflagt paa Kartet.

Derpfter foretoges Opmaalingen og ved Nedregning befandtes:
Stykket lit a fra Pat 1334 til 25' til 1340. — 1. Maal 500¹/₂ A.
" " b. " 1340 — 1344 — " " 1896¹/₂ A.
" " c. " 1344 — 1357 — 4. Maal 1830¹/₂ A.
" " d. " 1357 — 1367 — 2. Maal 1515¹/₂ A.
" " e. " 1367 — 1368+24 — " Maal 1057¹/₂ A.
En Griest indenfor Pat lit. b optaget af Terubansen — " Maal 400¹/₂ A.

Nykhet lit. f fra Pat 1308 + 24' li Grauden med Muudengw 2 Maal 615 Ma

Taxt N: 28 B Løilens Muudering. Løilens Thinglag

Kartstævning af 27^{de} Decbr. fremlagdes. Paa Formandskabets Begjæring af Professoren i Løilens Høvedt Worderkong Måde. faa alle ti skadede Eierne vare tilfede.

De af Terubanen exproprierede Grunde er indtagne og Aactedet rigtiget aflagt paa Kartet.

Derfter foretages Opmaalning og ved Ledregning befaendes:

Nykhet lit. a. fra Pat 1283, uagt. Tod li 1301. 4 Maal 1940 Ma

" b " 1316, uagt. Tod li 1334, 25' 5 Maal 1690 Ma

" c " 1374, uagt. Tod li 1382, 8' 1 Maal 1380 Ma

" d. Talbakkew. 1382, 8' 1387 " Maal 2198 Ma

" e Muuderingen - 1387 1395. 2 Maal 2307 Ma

Heri er iberegnet et Grændlag som er indtaget og tillagt Terubanens Grunde

Nykhet lit. f. fra 1395 li Pat 1404. 3 Maal 2263 Ma

" g " 1404 " 1447. 19 Maal 165 Ma

" h " 1447 " 1477. 12 Maal " Ma

3 Grændlag i under samme Taxt uuelig

1. paa Nordiden og 2 paa Sydiden. tilfærmes 1 Maal 1300 Ma

Nykhet fra Pat 1474 li Pat 1475 " Maal 110 Ma

" g " 1475 " 1482 5 Maal 20 Ma

Heri er iberegnet Grændlag som er indtaget og tillagt Terubanens Grunde.

Nykhet h fra 1482 li 1500 8 Maal 1015 Ma

" i " 1500 " 1505 2 Maal 897 Ma

" j " 1505 " 1515 3 Maal 550 Ma

" k " 1515 " 1522 2 Maal 312 Ma

Under ^{lit. j} Taxt er et Grændlag paa Nordiden af Bræulivien som indholder " Maal 2460 Ma

" l fra 1522 li 1529 1 Maal 2488 Ma

" m " 1529 " 1543 6 Maal 226 Ma

" n " 1543 " 1553. 4 Maal 465 Ma

Under samme Taxt et Grændlag paa Sydiden af Bræulivien som indholder 1 Maal 850 Ma

" o " 1553 li 1567. 6 Maal 812 Ma

" p " 1567 " 1631. 17 Maal 650 Ma

Formidens Grunde til Omlægning af Terubanen.

beregnes som tiltra g eller 5^{de} pr. Aar. " Maal 1000 Ma

Nykhet lit. g fra Terubanen li Pat No 38 1 Maal 1070 Ma

" r " Pat No 38. li " 1670.

Agræud under samme Taxt. " Maal 500 Ma

brugland " " " Maal 622 Ma

" s. fra Pat No 40 li Pat No 60. 6 Maal 1870 Ma

et Grændlag indenfor Bræulivien tilfærmes Taxt. " Maal 1120 Ma

" t. fra No 60 li Pat No 75 + 25' 4 Maal 268 Ma

Taxt N: 1. Vestre Midtskoopve af Elverisens Thinglag

Kartstævning af 27^{de} Feb. fremlagdes. Heri er Mari Ovedatter med Lægvarger Hans Olsen, Naboerne Professoren i Løilens og Ole Olsen Midtskoobakken vare tilfede.

De af Terubanen exproprierede Grunde er indtagne og Aactedet rigtiget aflagt paa Kartet.

Derfter foretages Opmaalning og ved Ledregning befaendes

Nykhet lit a fra Pat No 75 + 25' li 1679 + 6 " Maal 2337 Ma

Taxt N: 2. Midtskoobakken i Elverisens Thinglag.

Kartstævning af 27^{de} Feb. fremlagdes. Heri er Ole Olsen Skjærbakken var tilfede med Naboerne Mari Ovedatter ved Lægvarger L. Børre Nielsen ...

De af Terubanen exproprierede Grunde er indtagne og Aactedet rigtiget aflagt paa Kartet.

Derfter foretages Opmaalning og ved Ledregning befaendes

p. se Overlæstet af

Nykhet lit. a fra Pat 1679 + 6 li Pat 1683 + 24' " Maal 2300 Ma

" c " 1684 + 46' " 1689 + 40' 1 Maal 300 Ma

10^{de} Feb. For Omlægning af Løven under dette Taxt N: " Maal 800 Ma

" d " 1689 + 40' " 1692 2 Maal 952 Ma

Heri er iberegnet det li Skappelid forinden

Terrain som er indtaget

Uens Omlægning under dette Taxt N: " Maal 78 Ma

" e fra 1692 li 1692 + 46' " Maal 338 Ma

" f " 1692 + 46 " 1699 + 38' 1 Maal 2007 Ma

" g " 1699 + 38 " 1702 + 12 " Maal 1200 Ma

Stykkel til i fra Pat 1702+12' til Pat 1706+38'	Maas	2200	Maas
til t " 1706+38' " 1710+22'	3. Maas	800	"
" " m " 1710+22' " 1732+12'	9. Maas	1740	"

Taxt N^o 3. Østre Middelstovsøen af Søverius Thinglag
 Kartstævning af 27. J. M. fremlagdes. Sirens Børre Nielsen
 saak Naboer paa begge Sider Ove Olsen fremmede
 den til Terubænnu exproprierede Grund er indtaget
 som det rigtige aflagt paa Kartet.

Herefter foretoges Opmaalning og ved Nedregning befandt:
 Grundene fra Pat 1683+24' til 1684+46' Maas 703^o
 Omfang af Levee inder selb. dit. Maas 244^o

Taxt N^o 4. Middelstovsøen i Søverius Thinglag.

Kartstævning af 27. J. M. fremlagdes. Sirens Grundes Aude-
 sine med Naboer Ove Olsen og Annius Røstas Grundene
 vare tilfede.
 Den til Terubænnu exproprierede Grund er indtaget
 og som det rigtige aflagt paa Kartet.

Herefter foretoges Opmaalning og ved Nedregning befandt:
 Grundene fra Pat 1732+12' til 1743+8' Maas 370^o

Taxt N^o 5. Grundstæne i Søverius Thinglag

Kartstævning af 27. J. M. fremlagdes. Den i Taxtfortingens
 afsatte Lien for Grundstæne begebenet Olsen er død og Gaar-
 den overdraget Svigerfornem Annius Røstas. der med
 tilhørende Naboer, Grundes Aude sine og Sirens Sigris Brinn
 med Længvargen Oluf Brinn og Andreas Olsen Hagen.

Den til Terubænnu exproprierede Grund er indtaget og som det
 rigtige aflagt paa Kartet.
 Herefter foretoges Opmaalning og ved Nedregning befandt:

se Overkatten

Stykkel fik a fra Pat 1743+8 til Pat 1756.	5. Maas	1900	Maas
" " b " 1756 " 1761+32	2	1256	"
" " c " 1761+32 " 1763	1	483	"
" " d " 1763 " 1769	1	"	"
" " e " 1769 " 1775	1	1712	"
" " f " 1775 " 1783	2	1858	"

Stykkel til g fra Pat 1783 til Pat 1795.	6. Maas	927	Maas
" " h " 1795 " 1798+32'	1	1272	"
" " i " 1798+32 " 1803+25'	3	1650	"
2 Grundstæne paa Syd siden af Bauckiusen	1	875	"
" " k. fra Pat 1803 til Pat 1811	4	1514	"
" " l fra 1811 " 1815	1	1776	"
Grundstæne paa Nord siden af Bauckiusen	1	298	"
" " m. fra 1815 " 1820	1	1219	"
Grundstæne paa Nord siden af Bauckiusen	"	1238	"
" " n fra 1820 " 1825	1	631	"
2 Grundstæne, et paa hver Side af Bauckiusen	2	650	"
" " o. fra 1825 " 1827	"	1345	"
" " p " 1827 " 1846+24'	5	1617	"
" " q " 1846+22' " 1880	3	492	"
" " r " 1880 " 1888+25'	2	800	"
" " s " 1888+25' " 1892	1	508	"
" " t " 1892 " 1901	4	1512	"
" " u " 1901 " 1950	13	1079	"
" " v " 1950 " 1999+10	13	2178	"

Taxt N^o 6. Tærvingen af Søverius Thinglag

Kartstævning af 27. J. M. fremlagdes. Sirens Sigris Brinn
 med Længvargen Oluf Brinn med tilhørende Annius Røstas,
 der er Nabo paa begge Sider afgav Maade.

Den af Terubænnu exproprierede Grund er indtaget og
 som det rigtige aflagt paa Kartet.

Herefter foretoges Opmaalning og ved Nedregning befandt:

Stykkel til a fra Pat 1846+24' til Pat 1853.	1. Maas	1702	Maas
" " b " 1853 " 1855+25'	"	1723	"
" " c " 1855+25' " 1857+45'	"	1275	"
" " d " 1857+45 " 1864+14'	1. Maas	2132	"
" " e " 1864+14 " 1866+38'	"	1330	"

Den til Terubænnu exproprierede Grund er indtaget og som det
 rigtige aflagt paa Kartet.
 Herefter foretoges Opmaalning og ved Nedregning befandt:
 Grundene mellem Tærvingen og Grundstæne befandt
 ikke at placere med Taxkens angivne Grunde, men begge
 Sirens Annius Røstas og Oluf Brinn vare enige om,

at den paa Kartet angivne Stedlinie er den rigtige.

Tax N. 10. Hagen eller Petherhagen i Elverium Thinglag

Kartstævning af 27. febr. fremlagdes. Heren Andreas Olsen Hagen med Naboer Anund Rogstad, Ole Knudsen og Christoffer Knudsen Vastad vare nærværende.

Den af Terebauu exproprierte Grunde indhagtes, og fastsat rigtigheden aflagt paa Kartet.

Herefter foretoges Opmaalinger og ved Nedregning fandtes den Areal af denne Grund som medgaaer til

Terebauuets lappet, indgjor 7 Maal 755¹/₂ Aa, da Hagen hermed var sikret den Forretninges sluttet.

J. Mager
Soc Kartvisner
Anton Lovstad
Petter Prygen

Aar 1861. den 5. October caulkendte Forretningerne med faaenue Administration og Kartvisner.

Societetschefen, Civilingenieur Riiber var tilstedeværende og fremlagde:

1. Kart som igaar over Haanen - Elverium Terebauuline.
2. Taxforretninger, Overtaxforretning og Cautionaleanslættforretning som igaar.

Herefter fremlagdes Forretningerne.

Vastad i Elverium Thinglag

Kartstævning af 27. decem. fremlagdes.

Herer Ole Knudsen med Naboer Christopher Knudsen var tilstede.

Sit Terebauuets lappet er af denne Grund som ligger en liden Luffe stjæket Mark som paa Nabosidene Vastad er taxeret for 20¹/₂ p. Maal, som har for sine Grændes Nedhaandelse viden vare forsvind. med. Stjæket indhaeder 148¹/₂ Aa.

Somvante Landstjæket er indhagtes og rigtigheden aflagt paa Kartet.

J. Mager

Tax N. 7 Vastad i Elverium Thinglag

Taxforretning af 27. febr. fremlagdes. Herer Christopher Knudsen med Naboer, Andreas Olsen Hagen, Ole Knudsen Vastad og Landhaver N. Grötting

Den af Terebauu exproprierte Grunde indhagtes og fastsat rigtigheden aflagt paa Kartet.

Herefter foretoges Opmaalinger og ved Nedregning fandtes:

Stjæket a fra Pal 2014 + 10' til 2015 paa Tax N. 10. Petherhagen
" b " " 2015 til 2035 + 25'

Stjæket i Mark 2 Maal 92¹/₂ Aa
Luffet 12 Maal 660¹/₂ Aa
158

Tax N. 11 Vastad i Elverium Thinglag

Taxforretning af 27. febr. fremlagdes. Herer Landhaver N. Grötting tilstede med Naboer Christopher Knudsen Vastad og Anund Rogstad vare tilstede.

Den af Terebauu exproprierte Grunde indhagtes og rigtigheden aflagt paa Kartet.

Herefter foretoges Opmaalinger og ved Nedregning fandtes:

Stjæket lit. a fra Pal 2035 + 25' til 2037 + 25' 1 Maal 1460¹/₂ Aa
" b " " 2037 + 25' " 2040 + 12' " Maal 1668¹/₂ Aa
5128

Tax N. 5 Griestad i Elverium Thinglag

Kartstævning af 27. febr. fremlagdes. Herer Anund Rogstad med Naboer, Sigrid Bruun og Løjtnant Ole Knudsen, Landhaver N. Grötting og Mikkel Olsen Brandholte

Den af Terebauu exproprierte Grunde indhagtes og fastsat rigtigheden aflagt paa Kartet.

Herefter foretoges Opmaalinger og ved Nedregning fandtes:

Stjæket bb fra Pal 2070 + 12' til 2050. 2 Maal 1250¹/₂ Aa
" cc fra " 2050 " 2067 + 3' 4 Maal 762¹/₂ Aa
" dd " " 2076 + 20 " Hovedveien 3 Maal 938¹/₂ Aa
" ff. fra Hovedveien til Pal 2100 + 30' 4 Maal 515¹/₂ Aa
" gg. Pal 2100 + 30' til " 2104. " Maal 1992¹/₂ Aa
" hh. " " 2104 " 2114 + 35' 2 Maal 2274¹/₂ Aa
" ii " " 2114 " 2166. 15 Maal 4876¹/₂ Aa
" kk " " 2166 " " 2192 + 20' 6 Maal 1720¹/₂ Aa

Et Griestag paa Nordsiden af Bunnstige ved Rasmus Grun.
 sithmaen indhaelder 4 Maal og er Grundensere betalt med
 30 - Tröli - Speciedaler for alle 4 Maal, hvori tillige iberegnet
 Læsepenge til Griestaget fra Hovedlinien.

Taxt N.º 16 vestre Griendeth: Elovericus Thinglag

Kartstævning af 27. Juli. fremlagdes. Dieren Anders Berg,
 siend maade ved Saccus Thor Andersen, Naboerne Mr.
 Pedersen Lokum, Kristopher Rindem Foss ved Saccus
 Rindem Rindem Foss afgav Maal.

Den af Terubannu exproprierede Grund var indkøbt
 og stattedes rigtigens aflagt paa Kartet.

Derpfter foretoges Opmaalningen og ved Beregning fandtes

Stykket A. fra Pat 2258 + 34' til 2264	1 Maal 850 ^{ih}
" " B " " 2264 " " 2272	2 Maal " ih
" " C " " 2272 " " 2276	1 Maal " ih
" " D " " 2276 " " 2280 + 40'	1 Maal 500 ^{ih}
" " E " " 2305 " " 2328 + 42'	5 Maal 2438 ^{ih}
" " F " " 2345 + 20' " 2354	2 Maal 325 ^{ih}
" " G " " 2354 " " 2357 + 20'	" Maal 2300 ^{ih}
" " H " " 2357 + 20' " 2362 + 30'	1 Maal 500 ^{ih}

Taxt N.º 17 Foss i Elovericus Thinglag

Kartstævning af 27. Juli. fremlagdes. Dieren Christian Rindem
 lad maade ved Saccus Rindem Rindem. og sin Nabo
 vare tilstede. Anders Berg maade ved Saccus Thor Andersen
 der er Nabo paa begge Sider.

Den af Terubannu exproprierede Grund var deels indkøbt
 deels indstøbt og stattedes rigtigens aflagt paa Kartet.

Derpfter foretoges Opmaalningen og ved Beregning fandtes

Herof Agerland	" Maal 138 ^{ih}
" " " " " " " " " " " "	" Maal 1831 ^{ih}
Pat 2332 til Pat 2345 + 20'	3 Maal 912 ^{ih}

Da Bogen hermed var liende, blev Forsættningen stillet.

[Handwritten signature]

Saccus Rindem Rindem.
 Anten Løstet
 Peter Myggen

Aar 1861 den 9. October continuerede Forsættningen
 med samme Stationer og Kartvæner.

Sectionsskæper Nibber var tilstede og fremlagde:

1. Kart over Hamar - Elovericus Terubannu, optaget ved
 Civilingeniør Løstet.
2. Taxtforretning af 22. til 27. September 1858, overlastforretning
 af 19. og 20. Juli 1859 for Hamar By og Veung Thinglag.
3. Gjenspart af Ingeniørliichmanns Pils Skrivelse til
 Bestyrelsen for de nye Terubannuoptag af 15. Mai 1859.
4. Gjenspart Contract oprettet ved Advokat. Bræberg, mellem
 Bestyrelsen for de nye Terubannuoptag og St. Abelveth
 angående Erstatning for Afstaaelsen af Nabol.
 Land i Hamar.
5. Grundbrev og Brandvænskaender Kluge's Jænt.
 mellem Strandgaden og Mjøsien
6. Autoriseret Kart over Hamar By af 28. November 1848
7. Kart med Coter over Stationstænder med Tilleggen
 i 1000 i Hamar.

Derpfter fremmedes Forsættningen for
Taxt N.º 1. Hamar By

Kartstævning af 27. Juli. fremlagdes:

Tilstede ved Forretning var: Hamar Byes Magister
 Caus. Schul. Hamar Byes Ordfører Procurator skreds,
 Halvor Christoffersen Høsteth, Brandvænskaender
 Kluge og Andreas Sali efter Sildemagts søn vedlagget
 fra Ole Sali søn Laugevargen for Euker Mari Rindem
 Den af Terubannu exproprierede Grund var nu ind-
 støbt og stattedes rigtigens angivet paa Kartet.

Seclauschefer, Piiber forlaugte, beregnet:

1. Stikkel a, b, c, d. som er en del af den paa det naadigt approberede Kart over Haamar afslagte Tri-plads mellem Strandqvartalen Lit. N. og O. Det heromhandlede Stykke indeholder ... Maal 2025^{1/2}

2. Stikkel b, c, d, f, g, h, i, j, k, l, m, n, o, p, q, r, s, t, u, v, w, x, y, z. som er en del af den paa det naadigt approberede Kart over Haamar afslagte Tri-plads mellem Strandqvartalen Lit. N. og O. Det heromhandlede Stykke indeholder ... Maal 13,09' ... Maal 395,77' over Haver, hvilket stemmer med det i den Kartforretningens i den Post 7. fremlagte Kart, over ostre del af Haamar, p. Nationspladsen ved Haamar's hvilket Kart vedtages saavel af Magistraten som Ordforeren. Den del af dette Stykke som ligger over 13,09' ... Maal 575^{1/2} ... Maal 2065^{1/2}

3. Stikkel Braedewieshauser Meiges Tact paa Syd-siden af Braedgade i Quartalen O. og paa varvarende Kart betegnet med g, h, i, k, l, m. Hovedet ligger over 13,09' ... Maal 791^{1/2} ... Maal 636^{1/2}

Det bemærkes at Grunden til Haamar Tereshauser ^{Station} ikke er indkøbt men kun indlagt og at Officiering og Areal's Redregning er bestemt efter den paa Marken indlagte Grænde.

4. Stikkel n, o, p som er en del af den Triangel af Tri-pladsen nord for Raugvarden i idgjos ... Maal 925^{1/2} For den øvrige del af den Grund der er indlagt til Nationsstaten for Haamar og som paa det i den Post 7. fremlagte Colekart er afslagt med rød Farve, er der afsluttet Contract med Grundeierne om Afstaaelse efter en bestemt Summe, hvorfor Areal ikke blev beregnet.

Saavelige Tidstidvarende vedtog den paa det optagne og idag fremlagte Kart over Tereshausen, angivne Grunde mellem Gaarden Dives og Haamar Bj for at være den rette Deling.

Taxt N^o 2. Dives i Naags Thinglag

Kartflauning af 27 febr. fremlagde. Dierskue Karen Dives' lad med ved Andreas Sali efter Sildemagts fra Raugvarden Ole Sali, Naboerne, Doctor Jørgensen og Haaver Christopheren Hoelstedt, vare tilstede.

Den af Tereshausen exproprierede Grund er lidet indkøbt og forresten indlagt, og Areal's rigtige anlagt paa Kartet.

Herpaa foretog Officiering og ved Redregning fandtes:

Stikkel lit. a til Meiges Forpagtningstykke. 1. Den del som indlægges til Nationsgrund ... Maal 451^{1/2} 2. Den del som ligger paa Nord-siden af Raugvarden, fra Bjens Grund til Saumens lade med den gamle Rjov. ... Maal 438^{1/2}

Stikkel b. til Pal 24. 1. Den del der ligger i den Midtelsvaadland - Fotet 2. Den del der ligger mellem den høieste Vaadland - 7. Maal 977^{1/2} 3. Den del der ligger over høieste Vaadland. Fotet.

Stikkel c fra Pal 24 til Pal 32 1/2 1. Den del der ligger i den Midtelsvaadland - 1. Maal 1720^{1/2} 2. Den del der ligger mellem den Midtels og høieste Vaadland - 1. Maal 2102^{1/2} 3. Den del der ligger over høieste Vaadland - Fotet.

Stikkel lit. d fra Pal 32 1/2 til Pal 37 1. Maal 1362^{1/2} Paa Syd-siden af Baustine og indenfor den indkøbte del af Baustine er taget en Lidetpaa, som efter Taxten lit. e-2. idgjos 518^{1/2} Maal og efter Taxt lit. d. idgjos 1587^{1/2} som Seclauschefer Piiber og Grundeierne have enige om - under Forudsaaling af Prestjuelvrens Approbation at erstalle med 60 sex-Speciedaler og 60 sex Li. Skilling hvorefter Grunden skulde faae Lihage til Grundeierne.

Stikkel lit. e fra Pal 37 til Pal 43. 1. Maal 940^{1/2} f. " " 43 " 65. " " 9. Maal 832^{1/2} g. " " 65 " 76. " " 3. Maal 768^{1/2} h. " " 76 " 81. tilignende at til Baustine indkøbt Grund - 7. Maal 1120^{1/2}

Rijktet fra Pal. N^o 81 til Pal. 113, belæst i enu Erstatning
Norsker Baucellium paa denne Strækning - ved Tjæl-
varhet er laget et Græstæg, hvorpaa har været Agor
Græstægts indskolder ----- 2750^{sk}

Taxt 3 Agor i Vangs Thinglag

Karttegning af 27^{te} af de paa Laget. Bieren Doctus
Toderud tilligemed Naboen - Euben Kari Miesen
ved Andreas Salis.

Den af Terubacum exproprierte Græud er deel indlag.
net, deel i indslaget, og Nastedet bifaldest rigtig
aflagt paa Kartet.

Herfor foretages Oprensning og ved Adregning
faades:

Rijktet lit. a fra Pal. 118 til Pal. 119 ----- 1 Maas 1292^{sk}
" " b. " " 119 " " 165. ----- 18 Maas 1140^{sk}

Norsker den indlagte Baucellium er af Terubacum laget
Toro til Baucen paa et Areal af ----- 1 Maas "

Rijktet lit. g fra Pal. 165 til Pal. 184. ----- 6 Maas 580^{sk}

" " d " " 184 " " 193. ----- 2 Maas 624^{sk}

Urtagning af Sagbakken paa denne

Strækning og i den samme Taxt ----- 1 Maas 150^{sk}

Rijktet lit. e fra Pal. 193 til Pal. 197. ----- 1 Maas 171^{sk}

" " f. " " 197 " " 201^{1/2}. ----- " Maas 166^{sk}

" " g " " 201^{1/2} " " 206. ----- " Maas 187⁵

Tomt til Vogterbolig, under Taxt lit. d i 5^{te} p. Maas
Den del af Tomten der falder i den for den

eguelige Baucellium indgives ----- " Maas 1420^{sk}

Hermed blev Forretningen stillet.

Paa forskjellige Steder laugs hele Terubacellium
fiendes større og mindre Movementsstemmelser, med
lem de i Taxtforretningernes angivne Grauder
for de forskjellige Eiendomme og de virkelig eksisterende,
hvilket hidrører delvis fra Urtagning af Terubacellium
paa enkelte Steder, og dels deri at Græudierne i
der Taxtforretningen i Skov- og Admark ikke have

gjennemført og paa visse i rigtig Maatstæder som angiver
Belæstningen.

Paa det nu optagne Kart over Haugar, Alverum, Terubacum, en
Grauderne mellem de forskjellige Eiendomme aflagt faades
som af Grauderne, under denne Forretning, paa Nastedet an-
gives med fornødent Klæder til Taxter Beskrivelser.

Som Kartogfører
Anton Lovstad
Petter Anglen

I Henhold til Sectionschef Mibers Forslag af 7^{de} den
og Bestyrelsen derpaa meddelte Approbation, bliver Bauc-
gardens Tomt ved Haugar Station mindre, idet Tomten
paa Nord siden bliver 10 Aar mindre, hvilket forandrer at
Neregningen under Taxt N^o 1. Haugar Stij og Taxt N^o 2. Gaarden
disse i Vangs Thinglag blive forandret derhen:

Taxt N^o 1 Haugar Stij

Post N^o 4.

(Tstedet for som foran anfist 925^{sk} Maas tage kun 270^{sk} Maas)
Taxt N^o 2 Gaarden disse af Vangs Thinglag

Post lit a. Brandvinshandler Kluges Forpagtningstykke

1. For Nationsgrund istadefor 451^{1/2} Maas lagis kun 110^{sk} Maas

2. 6 Maas bred Nei " " 438 " " " 216 " "

Post lit b. til Pal. N^o 24.

2. Den del som ligger mellem midlet og høieste Næststænd
Tstedet for som foran anfist 4 Maas 37^{sk} lagis kun 4 Maas 607^{sk} Maas

Christiania den 28^{de} November 1861.

Nar 1862 den 22 October continuerede Forretningene med samme Administration og som Kartvidner vare tilstede Haas Schoi og Ole Larssen.

Paa Terubanebestyrelsens Vegne medt Driftbestyrer Melbye og fremlagde:

1. Det tidligere optagne Kart over Haas og Baues woopaa nu var aflagt og opmaalt Forsettelser af Bauehuus fra Grundst. Station nordover til Glommenes

2. Taxt- og Overtaxtforskrifter som tidligere ere fremlagte.

Melby. foretog Forretningene fremmedt og blev da opmaalt:

af Grundst. østre af Elovius Springes

Herrens Martinus Pedersen Løken medt tilly med Nabsen Anders Berglund ved Sømmen Thor Andersen den af Terubane exproprierede Grund er indtaget og sattes rigtig aflagt fra Kartet.

Derfter foretoges Opmaalingen og Beregning saaledes:

Nikkel Lit. ii fra Pal N^o 2404 - 2410 + 15' Taxt 35^o Maal 150^o Al
Løstebanen i nordre Ende af Baue - 35^o 4. Maal 156^o Al

Opmaalingen af Løken vedtog den samme Taxt for den store Tomb som nu er indlagt til Godstatiens plads saaledes at for hele denne Tomb bliver at beregne en Indtægt af 35^o for Maal

af Gaarden Grundst. vestre af Elovius Springes

Kartflaering af Haas og Baues fremlagde. Herrens Anders Berglund medt ved Sømmen Thor Andersen eller Fild: magt paa tegnet Skovningen, Løfsten Nabsen etc. Løken var tilstede

Den af Terubane exproprierede Grund er indtaget og rigtig aflagt fra Kartet

Derfter foretoges Opmaalingen og ved Beregning saaledes

Fra Pal N^o 2410 + 15' til Pal 2425 i 40^o for Maal 1 Maal 1306^o Al
" " 2425 " 2431 i 30 " " " 1575^o "
" " 2431 " 2434 i 45 " " " 788^o "
" " 2434 " 2436 + 45' i 35^o " " 814^o "

Taxt N^o 8 Gaarden Gaarden af Elovius Springes

Kartflaering af Haas og Baues fremlagde. Herrens Proprietar Nabsen var tilstede:

Den af Terubane exproprierede Grund fra Petrus af Glommen woopaa nu er aflagt. Den fra Haas til woopaaen Elovius er indtaget og rigtig aflagt fra Kartet.

Derfter foretoges Opmaalingen og ved Beregning saaledes

a. Engtaand: Graveland fra Haas til Haas 40^o Maal 2075^o Al
b. Den øvrige Del af Grundst. som er eller har været Agerland eller beboet af Graveland omkring Høuse. i 70^o for Maal 3 Maal 38^o Al

Da intet Videre var at foretage i sig blev Forretningene sluttet for at continue i morgen 19.9 fra Gaarden Skoven i Rommedal.

[Signature] Sæm Kartvidner
H. S. Haas Ole Larssen
i. s. p.

Nar 1862 den 23 October, continuerede Forretningene under samme Administration og Kartvidner.

De igaar fremlagte Kart og Opmaaling var fremlagde tilstede i Rithen, ligesom Driftbestyrer Melbye afgav Møde. Derfter fremmedes Forretningene over:

Taxt N^o 4 Gaarden Skoven i Rommedal Springes

Herrens Eriksen Christian Blidatter medt efter myndlig Varsel, paa Nabsens ved Løfsten Sømmen Ole Andersen. i. s. p. indtægtens Contract af 24. October 1862.

Derfter foretoges Nedertælling af de østre Griestag ved Skoven, hvor Terubanejardes nu er opsat overensstemmende med de paa Kartet aflagte Grunddelene.

Med Haas til ved vestre eller nordre Griestag, da foretoges ny Opmaaling af samme efter den nuværende Indtagning og befundes samme at indeholde 1 Maal 1416^o Alen, men ind tidligere opmaalt og beregnet, for hvilket Areal til Maal 1416^o Alen Grund

Reierken faaledes tilkammer jærligere Erstatning.
 Ole Norderveie erklænde sig tilfreds med liggende
 Godegjørelse for overførte Areal som er beehen
 lidligere tilflaads for den forhen paa samme Stræk-
 ning tagne Griind til Griestag, nemlig - efter hans
 Opgaave - 6-sex-Speidaler pr Maal for Griunden
 og 20-Lyve - Speidaler pr Maal for den paa samme
 paaende Griind Skov.

Da intet videre var at foretage blev Forretningen
 sluttet og Protocollen underskrevet

M. Meyer
 H. Skoug Ole Larsen
 med sk. Pen

Inden forudsaaende Forretning af 23^{de} October 1862

Slagen efter forauførte Kart- og Opmaalingsforretning paa
 Gaarden Skov, er der mellem Eneen Christien Skov
 og Bestyrrelsen for de nye Jerubamaulag afsluttet
 følgende Overenskomst, hvilket Bevillings her med-
 lages saaledes:

- " Nordervegvede erklæres mig herved villig til at flytte
- " Gjærdene om de af W. Contractør Niig indlagte
- " tvende Griindstager paa min Griind i en Afstand
- " af 25 - fem og tyve - Fod fra Midten af Bællinien og
- " at betale den Griind der bliver liggende mellem hvor
- " Gjærdet nu staa og hvor jeg opfører dette med 1-ten-
- " Speidaler pr Maal. - Griunden til det iaar indlagte
- " Griindstags er jeg villig til at afstaa for 10-ti-Speidaler
- " pr Maal og at beholde Træene selv; i hvilket Erstat.
- " ning tillige er indbefattet hvad der tilkammer mig for
- " endel Aas, der er taget af Jerubamaulagget i min
- " Mark. - Som Erstatning for den Revico jeg løber ved
- " at Aasen er bortlagt af Træene Kløder, forbeholder
- " jeg mig at Griunden til det perennuerende Griindstags
- " indenfor 25 Fods Afstand fra Bællinien
- " og efterhvert som Griindstags er købt færdig tilbage
- " til Gaarden. Som Erstatning for at en Vandstation

" har hufflaads paa min Riensdom og forauldigt at
 tvende Teige ere bleve Boudryge er jeg tilfreds med
 " een Gueg for alle 6-sex-Speidaler, forudsat at
 " Stationen er flyttet og Jordomvængen i Tilløbsgræfven
 " er flyttet og Griisten opreuset en Maaned fra dato.

" Skoven i Roudal den 24/10 62
 " Christien Skov
 " ved Nørge O Skov
 in fidem

M. Meyer

G. Rigildes er der under 24^{de} October 1862. (og 27^{de} okt. afsluttet
 Overenskomst mellem Jerubamaulagbestyrrelsen og Ole Løche
 - samt O Söberg afsluttet følgende angaaende Redvidel-
 sen af Griindstags paa Griundstammen og efter at
 dette er nedlagt, atter igjen overdrages Griunden
 Overenskomsten er saaledes:

- " Jeg Nordervegvede erklæres mig herved villig til at
- " tage Griunden til det paa min Riensdom ved Griind
- " Solvæn indlagte Griindstags tilbage med 60 pr Maal
- " i hvilket Tilfælde jeg forbeholder det Erstatningskrav
- " for at en Heel Aase etc er bleven lagt indenfor Jeru-
- " bællens Gjærdet laenge Bællinien, saavel paa min
- " egen som paa min Nærmands Eienskabes Griind.
- " Revidelig bliver dette med indsendes Beløb for det
- " tomte Griindstags at legvidere med den Erstatning
- " for af mig afstaaet Griind til Jerubamaulagget
- " som i sin Tid vil blive indbetalt i Casaub.

" Griunden den 24^{de} October 1862
 " M. Løche
 " Nordervegvede vedtager en Erstatning af 60^{de} Speidaler
 " og 40 og en halv Speidaler pr Maal for det af Jerubamaulag
 " optagne Griindstags paa min Skovstyg ved Griundstammen
 " med at beholde Griunden tilbage.

in fidem
M. Meyer
 Haavar den 27^{de} October 1862
 O Söberg

c) og d) tilfællesmen = " Maal 11770 \square Aken \square 14 Spd per Aek
 e) for Grunden fra Tæl 103 + 49 Tød til Tæl 121 + 30 Tød = 6 " " " \square 1 Spd 60 f.
 f) " " " " 121 + 30 Tød til 158 + 38 Tød = 11 " " " \square 1 Spd 60 f.
 g) for et mellem jernbaneledningen og Sidespor for Grunden til
^{eller inden indtagne Ourenskomet} Glommen, ^{exproprieret} Grundstykke = " Maal 1658 \square Aken \square 35 Spd per Aek
 Den nævnte Ourenskomet indtages her følgende:

#

" Jeg Underknynde erklærer herved, at jeg er villig til at
 afpaa den Del af min Eiendom Gade Grundst, som er
 beliggende mellem Grundst - Samt jernbaneledningen
 Tæl 2 og 8 og Sidespor for Grundst Stationsomt til Glommen
 mod den samme Eftestning som for er mig tilkjendt for
 " Sidespor nemlig 35 Spd per Maal. Dog ønske jeg helst
 " at mageskifte følgende, at jeg for dette Stykke jord erholdte
 " et tilsvarende Stykke af den østre Del af Grundst Sta.
 " Stationsomt, der ligger bag mine Stabure.

" Grundst den 18 August 1871
 " M. Løken "

" Paa jernbanens Vegne erklærer jeg, at Anlægget exproprie-
 " rer dette Stykke jord for 35 Spd per Maal, eller, ifald det ikke
 " sig gjore, ved Mageskifte.
 " d. u. s. " N. Løsen "

Tact N. 3 Jernbanean i Elverum Thinglag

Kartfremning af 16^{de} denne fremlægtes. For Eieren Grunde Offen
 fremmidte hans Gaardsfuldmægtig Ole Jørgensen Jernbanean
 Løsen fremmidte Husmandene Otto Offen Gjerdalbakken,
 Engelbrekt Amundsen Nørstengen og Husmandene Caroline
 Embretsdatter Høgen.

Den exproprierte Grund fandtes rigtig aflagt paa Kartet.
 Dette foretoges Opmåling, hvorefter Grundeieren tilknyndes:

- a) for Grunden fra Tæl 198 til Tæl 204 = 2 Maal 175 \square Aken \square 3 Spd per Maal
 for Skoven paa samme Stedning = 2 " 175 " \square 1 Spd
- b) for Grunden fra Tæl 204 til Tæl 257 + 40 Tød = 15 Maal \square \square 1 Spd 60 f.
 for Skoven paa samme Stedning = 15 " " \square 36 Skilling
- c) for Grunden fra Tæl 264 + 30 Tød til 290 + 38 Tød = 18 170 " \square 1 Spd 60 f.
 for Skoven paa samme Stedning = 18 " 170 " \square 36 Skilling

- d) for Grunden fra Tæl 290 + 38 Tød til 299 = 2 Maal 195 \square Aken \square 4 Spd per Maal
 e) " " " 299 til 302 + 49 Tød = " 2365 " \square 6 Spd
- f) " " " 302 + 49 Tød til 312 + 18 Tød:

- 1. det sydvestre Stykke nemlig Grøftten
 vestenfor Baren mellem 302 + 49 og 306 + 19' = " + 2107 " \square 16 Spd
 - 2. Resten af nævnte Stykke = 2 Maal 1222 \square Aken \square 20 Spd
- Paa det under littera f. 1. nævnte Stykke her nemlig Grundeieren
 beholdt Madjorden.

- g) for Grunden fra Tæl 312 + 18 Tød til 325 + 28 Tød = 5 Maal 390 \square Aken \square 7 Spd per Maal
 h) " " " 325 + 28 til 337 + 21 = 4 " 2148 " \square 20 Spd

i) for Grundeieren vanskeligen Dreft " 5 Spd
 j) for Grunden fra Tæl 434 + 35 til 436 + 26 (Gjerdalbakken som bruges
 af Otto Offen) = " Maal 1905 \square Aken \square 15 Spd per Maal

k) for Grunden fra Tæl 537 til 545 + 3 Tød = 1 Maal 320 \square Aken \square 1 Spd per Maal
 l) " " " 545 + 3 til 549 + 37' som bruges af Engelbrekt
 Amundsen Nørstengen = 1 Maal 2475 \square Aken \square 10 Spd per Maal

m) for Grunden fra Tæl 549 + 37 til 560 + 38 (Pladsen Høgen som bruges
 af Eieren Caroline Embretsdatter) = 1 Maal 2250 \square Aken \square 15 Spd per Maal
 Paa Østenden af Baren paa Pladsen Høgen her jernbanen
 lægt i Syd paa et sted aflyst paa Kartet og
 bygget i Syd paa et sted aflyst for hvilket Ingeniør Løsen paa
 jernbanens Vegne og Grundeieren erodes om en Pris af
 5 Spd per Maal. Dette Stykke er = 1 Maal 325 \square Aken \square 5 Spd per Maal

n) for Ulemperne ved Overfaringen : 2 Spd 60 f.

Ved Kartforeningen erodes Løsen paa jernbanens Vegne
 og Grundeieren om, at den i Tacten nævnte Overgang
 ved Tæl 272 + 38 Tød, hvilken endnu ikke var anlagt,
 anbringes ved Tæl 268 + 35 Tød under Betingelse af, at
 jernbanean ved Udfylldning tildannes jern Veieafgøge
 over Gristaget.

Tact N. 4 Jernbanean i Elverum Thinglag

Kartfremning af 16^{de} denne fremlægtes. Eieren Tollef
 Røstved midte. Den exproprierte Grund fandtes
 rigtig aflagt paa Kartet.

- Østen den doges foretagne Opmåling tilknyndes Grundeieren:
- a) for Grunden fra Tæl 257 + 40 Tød til 264 + 30 Tød = 5 Maal 1875 \square Aken \square 36 Skilling
 for Skoven paa samme Stedning = 5 Maal 1875 \square Aken \square 36 Skilling
 - b) for Grunden fra Tæl 406 + 7 til 408 + 22 = " Maal 1025 \square Aken \square 25 Spd

- c) for Grundten fra Tal 408 + 23' til 410 + 11' = " Maal 225 Ma. i 8 Sp. pr. Maal
- d) " " " " " 410 + 11' til 412 + 46' = " 1175 " i 25 Sp. " "

Den i Tacten betra a. nævnte Parallelten foreskaldtes af Eieren, da han hengjættede den lige ved gæsende Postvei. Tact N^o 5 Nordre Sæteren i Elverum Thinglag. Karttegning af 16^{de} August fremlagdes. Eieren Olaf Ogen Lomo afgav Møde. Kartet befandt sig rigtig.

Efter den derpaa foretagne Opmåling tilberedtes Grundeieren:

- a) for Grundten fra Tal 337 + 31' til 340 + 16' = Maal 2400 Ma. i 20 Sp. pr. Maal
- b) Ulemperstatning " " " " " 2 Sp.
- c) for Grundten fra Tal 350 + 42' til 367 + 12' = 2 Maal 2175 Ma. i 16 Sp. pr. Maal
- d) Ulemperstatning " " " " " 5 Sp.
- e) for Styrning af et Torckhus " " " " " 12 Sp.
- f) for Grundten fra Tal 392 til 393 + 15' = " Maal 525 Ma. i 1 Sp. pr. Maal
- g) " " " " " 394 til 405 + 17' = 3 " 460 " i 8 Sp. " "
- h) " " " " " 477 + 16' til 491 + 38' = 6 " 392 " i 15 Sp. " "

Med Henpaa til det Grundstykke, som ifølge Tacten mellem Tal 394 og 405 + 17', skal have tilhørt Morten Svingers Eieendom Holøren, erklærede Olaf Lomo og den tilstedeværende Morten Svinger, at de havde magtskiftet dette Grundstykke med et andet benævnt udenfor form. benævningen fastledt at bemeldte Stykke nu skal anses tilhørende Olaf Lomo og derfor denne skal tilberedes Expropriationsbeløbet derfor.

Tact N^o 6 Mellem Sæteren i Elverum Thinglag. Karttegning af 16^{de} dennes fremlagdes. Eieren Ole Skonje smidte. Ligelids midt Kusmanden Anund Anundsen Gropengen.

Den exproprierte Grund fandtes rigtig aflagt paa Kartet.

Ingeniør Lofsen oplyste, at den østre Alternativlinie i Tactene herfra er befulgt ved et lægget, hvilket ogsaa Grundeieren indrommede.

Efter den derpaa foretagne Opmåling tilberedtes Grundeieren:

- a) for Grundten fra Tal 340 + 16' til 350 + 42' = 3 Maal 1550 Ma. i 16 Sp. pr. Maal
- b) Ulemperstatning " " " " " 5 Sp.

- c) for Grundten fra Tal 367 + 12' til 378 + 24' i begyndt Opmaaling til Parallelten for næste Tidspunkt = 2 Maal 2200 Ma. i 4 Sp. pr. Maal
- d) for Grundten fra Tal 426 + 26' til 448 + 39' foreskaldtes den i Tacten anførte Pris paa Grundten af, at Grundeieren har taget expropriert Grund og saa til Casse formentation, og hvorfor Grundeieren med Grundeieren har afflettet sigskilt Overenskomst, hvilken er indlagt nedenfor Pag 55.

Den Tilføje heraf tilberedtes Grundeieren for denne Statning fastledt:

1. for Grundten paa denne Statning med den i Overenskomsten anførte Begrændning, idgjensid 7 Maal 1400 Ma. i 25 Sp. pr. Maal
2. Ulemperstatning for Stykning af Overgangen ved Tal 444 + 16' = 10 Sp.

- e) for Grundten fra Tal 465 + 2' til 477 + 16' lige ved det Hovedveie = 5 Maal 725 Ma. i 13 Sp. pr. Maal.
- f) for " " " " " 498 + 36' til 506 + 1' = 2 Maal 2250 Ma. i 13 Sp. pr. Maal
- g) " " " " " 506 + 1' til 513 + 1' (Gropengen, der bruges af Anundsen Anundsen) = 3 Maal 615 Ma. i 16 Sp. pr. Maal.

h) Ulemperstatning " " " " " 2 Sp. 60f.

- i) for Grundten fra Tal 536 + 20' til 537' = " Maal 1200 Ma. i 1 Sp. pr. Maal.
- k) " " " " " 589 + 14' til 592 + 12' = 1 " 710 " i 1 Sp. " "
- l) " " " " " 592 + 12' til 594 + 23' = 2350 " i 1 Sp. 60f. " "
- m) " " " " " 594 + 23' til 608 + 4' = 2 " 1540 " i 1 Sp. 60f. " "

for Skom paa samme Statning 2 " 1540 " i 36 Skil " "

Tact N^o 7 Nymoen i Elverum Thinglag. Karttegning af 16^{de} dennes fremlagdes. Eieren Ole Svinger smidte. Kartet befandt sig rigtig. Efter Opmåling tilberedtes Eieren:

- for Grundten fra Tal 378 + 24' til 390 + 15' = 4 Maal 1700 Ma. i 8 Sp. pr. Maal

Tact N^o 8 Holmen i Elverum Thinglag. Karttegning af 16^{de} dennes fremlagdes. Eieren Morten Svinger smidte.

Dette Tact N^o bortfalder som Tilføje af det mellem Olaf O. Lomo og Morten Svinger foretagne Magtskiftet, se forrest Tact N^o 5 Nordre Sæteren.

Tact No. 9 Henskjæmmet i Eboerum Thinglag

Kartflerking af 16^{de} dennes fremlagdes. Eieren Hen
Engelbretsen midtke. Legefa Foderaadsmænd Embret,
Embretsen.

Kartet befandtes rigtig.
Efter den derpaa foretagne Opmaalning tilberegnes
Grundveieren.

- a) for Grunden fra Tel 405 + 17' til 406 + 7', overgaaet det 3 kan-
kede Stykke oskufer Jumbanen = 1 Maal 5000 Aln i 8 Spd pr Maal
- b) for Grunden fra Tel 448 + 39' til 465 + 2' = 4 Maal 1700 Aln i 8 Spd
Grundveieren udklædes, at kan ønskedes at beholde det
mellem nedre Jumbanegjerd og Hovedveieren liggende
Grundstykke paa Skænkningen mellem Tel 448 + 25' og
454 + 30', hvor Løsen paa Jumbanens Vægne samt Stykket
- c) for Grunden fra Tel 491 + 38' til 498 + 36', hvilket bringes
af Foderaadsmænd Embret Embretsen = 2 Al. 1775 Aln i 14 Spd pr Maal

Tact No. 10 Nabben i Eboerum Thinglag

Kartflerking af 16^{de} dennes fremlagdes. Eieren Dagen
Nissen midtke. Det exproprierede Terrain fandtes rigtig
aflygt paa Kartet. Efter den derpaa udførte Opmaa-
ling tilberegnes Grundveieren.

- a) for Grunden fra Tel 442 + 46' til 446 + 15', overgaaet det 3 kanbade
Stykke oskufer Banen = 1 Maal 2750 Aln i 9 Spd pr Maal
- b) for Grunden fra Tel 436 + 26' til 432 + 27' = 1 - 1400 - i 25 Spd
- c) for Opførelse af en ny Grænd = 2 Spd
- d) for Grunden fra Tel 433 + 18' til 434 + 35', overgaaet den lille
Løse oskufer og Sidestjærning oskufer Banen =
1 Maal 1420 Aln i 25 Spd pr Maal.

Det blev meddelt, at Dagen Nissen ikke har faaet
Medjorden paa de endnu ledige b y d. nævnte Stykker.

Tact No. 11 Folejpen i Eboerum Thinglag

Kartflerking af 16^{de} dennes fremlagdes. Eieren
Gunde Jensen midtke. Det exproprierede Grund fandtes
rigtig aflygt paa Kartet.

Efter den derpaa foretagne Opmaalning tilberegnes

Grundveieren.

for Grunden fra Tel 416 + 15' til 426 + 26' = 3 Maal 700 Aln i 20 Spd pr Maal.

Tact No. 12 Gammelengen i Eboerum Thinglag

Kartflerking af 16^{de} dennes fremlagdes. Eieren Olfen
Olsen midtke. Kartet befandtes rigtig. Efter udført
Opmaalning tilberegnes denfor Grundveieren.

- a) for Grunden fra Tel 573 + 1' til 521 + 10' = 3 Maal 600 Aln
i 18 Spd pr Maal
- b) for Grunden fra Tel 521 + 10' til 528 = 2 Al. 1775 Aln i 14 Spd pr Maal
- c) Ulempeestbetning = 3 Spd
- d) for Grunden fra Tel 526 til 536 + 20' = 2 Maal 660 Aln i 1 Spd pr Maal

Tact No. 13 Torgerstien i Eboerum Thinglag

Kartflerking af 16^{de} dennes fremlagdes. Eieren Hans
Olsen midtke. Den exproprierede Grund fandtes rigtig
aflygt. Efter den derpaa udførte Opmaalning tilberegnes
Grundveieren:

- a) for Grunden fra Tel 560 + 38' til 564 + 34' = 1 Maal 2025 Aln i 25 Spd pr Maal
- b) Ulempeestbetning = 6 Spd
- c) for Grunden fra Tel 564 + 34' til 566 + 4', overgaaet den sydlige
ste af Sidestjærningerne vest for Løsen = 1 Maal 1660 Aln i 1 Spd pr Maal
- d) for Rigtning af et Stær = 2 Spd
- e) for Grunden fra Tel 566 + 4' til 568 + 28', overgaaet de 3 nordligste
Sidestjærninger vest for Løsen = 1 Maal 200 Aln i 10 Spd pr Maal
- f) for Grunden fra Tel 568 + 12' til 586 + 26', overgaaet Sidestjærning
vest for Banen = 4 Maal 1160 Aln i 1 Spd pr Maal.
- g) for Grunden fra Tel 586 + 26' til 589 + 14', overgaaet Sidestjærning
vest for Banen = 1 Maal 1275 Aln i 25 Spd pr Maal.

Konduktøren bemærkede her, at Arealet af de foreskjældte
Grundstykker af ham senere vil blive indregnet, hvorfor
disse nu føttes in blanco.

Da Dagen hermed var tilende flattede Forretningerne

Officielt

P. Drerij. Hermand Andersen

Aar 1871 den 19^{te} August kontinuerede Kartforretningen over efternævnte til Grundret - sammentjebaneanlægget exproprierte Grunde. Forretningen administreredes fremdeles af den bevilgede Konduktør Kaptajn Hjort og tilhede var de samme Kasterne. De samme Dokumenter og Kartter som igaar fremlagdes. Sagsaa fremlagdes Kartforretning af 29. Septbr 1869.

Derpaa fremmeder Forretningen fastslaae. Paa det Punkt af Jernbanen, hvor Befæstningen idag skulde begynde fremmedtes Anders Olsen Ruffadmoen og Martin Johanneesen Børsøstuen og opgave, at de hver side en liden Del af den til Jernbanen exproprierte Grund og hvores der igaar var holdt Kartforretning under Tact N^o 6 Mellem Seteren, nemlig:

Anders Olsen Ruffadmoen fra Tal 605 + 38' til 607 + 16' og Martin Johanneesen Børsøstuen fra 607 + 16' til Grundstuen mod Rindstadsstuen med Tal 608 + 4'. - Da Eieren af Mellem Seteren Ole Skenfor nu ikke var tilstede ved Forretningen kunde det ved Kartforretningen idag ikke betegnes for sig til disse dets Omgivender, men Afgjort heraf udgjætt der en senere Forretning.

Man fortsætte derpaa Forretningen ved:

Tact N^o 14 Rindstadsstuen i Eversum Thinglag

Kartforretning af 16^{te} denner fremlagdes Eieren Magnus Olfen midt. Den exproprierte Grund fandtes rigtig aflagt paa Kartet.

- Efter den derpaa udførte Opmaaling tilberedtes Grundeierne:
- a) for Grunden fra Tal 608 + 4' til 611 + 28' = 1 Aaer 1750 Aaer à 2 Spd pr. Aaer
 - b) for Stykning af et Stykke: 15 Spd.
 - c) for Grunden fra Tal 611 + 28' til 615 + 35' = 1 Aaer 2300 Aaer à 20 Spd pr. Aaer
 - d) ————— 615 + 35' til 620 = 1 . 100 . à 2 Spd
 - e) ————— 620 ————— 632 = 3 . 2300 . à 7 Spd
 - f) for Stykning af en Badstue: 8 Spd.
 - g) for Grunden fra Tal 632 til 640 + 28' = 2 Aaer 1200 Aaer à 10 Spd
 - h) Ulempeafbetaling: 5 Spd.
 - i) for Grunden fra Tal 640 + 28' til 650 + 27' = 2 Aaer 825 Aaer à 8 Spd
 - k) Ulempeafbetaling for det sidste Stykke Overstykning: 8 Spd

Tact N^o 15 Mellem Ruffad i Eversum Thinglag

Kartforretning af 16^{te} denner fremlagdes Eieren Ole Larsen Ruffad afgav skøde. Kartet befandt sig rigtig.

- Efter den derpaa udførte Opmaaling tilberedtes Grundeierne:
- a) for Grunden fra Tal 650 + 27' til 654 = 1 Aaer 575 Aaer à 4 Spd pr. Aaer
 - b) ————— 741 + 9' til 747 + 8' = 1 . 1200 . à 4 Spd
 - c) ————— 747 + 8' til 750 + 4' = 1 . 2250 . à 1 Spd 60
 - d) ————— 783 + 16' til 793 = 1 . 1997 . à 18 Spd
 - e) ————— 793 til 800 + 16' = 1 . 1700 . à 8 Spd

Tact N^o 16 Søndre Ruffad i Eversum Thinglag

Kartforretning af 16^{te} denner fremlagdes Eieren af denne Gaard er nu Grundejer Olsen Sætermoen, for hvem hans Gaardsfeldmægter Ole Sørensen Sætermoen mødte. Kartet befandt sig rigtig.

- Efter Opmaaling tilberedtes Grundeierne:
- a) for Grunden fra Tal 654 til 663 = 1 Aaer 2500 Aaer à 1 Spd pr. Aaer
 - b) ————— 663 til 668 + 32' expropriert til vestre Gjærde = 1 Aaer 1400 Aaer à 8 Spd pr. Aaer
 - c) for Grunden fra Tal 668 + 32' til 673 expropriert til vestre Gjærde og iberynt Sidestykning til for Banen = 1 Aaer 625 Aaer à 3 Spd pr. Aaer
 - d) for Grunden fra Tal 704 + 40' til 707 + 15' paa begge Side expropriert til vestre Gjærde = 1 Aaer 975 Aaer à 3 Spd pr. Aaer.

Tact N^o 17 Søndre Ruffad i Eversum Thinglag

Kartforretning af 16^{te} denner fremlagdes Ole Hals fremmedte og erklærede, at han nu var Eneie af denne Gaard.

Den exproprierte Grund fandtes rigtig aflagt paa Kartet. Efter den derpaa foretagne Opmaaling blev Grundeierne tilfredsregret. Hørmændene Peder Semingsen mødte.

- a) for Grunden fra Tal 673 til 682, iberynt Sidestykning paa Banens vestre Side = 1 Aaer 2230 Aaer à 1 Spd pr. Aaer

I Anledning af Røstningen i Tacten om, at Jernbanen skulde være forpligtet til paa denne Stokning at expropriere lige ned til Grundeierens vestre Gjærde erklærede Ole Hals, at han ønskede at beholde Grunden udenfor Jernbanes Gjærde, hvorfor Expropriationen kun regnes til dette.

- k) for Grunden fra Tal 682 til 686 + 28', iberegnet Sideftjering vest for Paven = 1 Aal 75 Aal i 4 Spd pr. Aal.
- c) Ulemperstetning for Overftjering af det sidste Engstykke: 3 Spd.
- d) for Grunden fra Tal 707 + 15' til 712 + 30' = 1 Aal 1000 Aal i 12 Spd pr. Aal
- e) - - - - - 712 + 30' til 723 = 1 Aal 22750 Aal i 25 Spd pr. Aal
- f) Ulemperstetning: 15 Spd.
- g) for Grunden fra Tal 723 til 727 + 5' = 1 Aal 725 Aal i 8 Spd pr. Aal
- h) - - - - - 727 + 5' til 741 + 9' = 14 2286 . i 3 Spd - - -

Tact No. 18 Johannes Niere i Elverum Thinglag

Kartstjering af 16^{de} dennes fremlagdes. Eieren Peder Hovind fremmodte ikke. Den exproprierede Grund fandtes rigtig aflyst paa Kartet. Efter derpaa foretagen Opmaalning tilberignes Eieren:

- a) for Grunden fra Tal 686 + 28' til 700 = 2 Aal 1000 Aal i 3 Spd pr. Aal
- b) - - - - - 700 til 702 + 30' = . . . 1448 . i 20 Spd - - -
- c) - - - - - 702 + 30' til 704 + 16' = . . . 1460 . i 6 Spd - - -

Tact No. 19 Møllers Ræst i Elverum Thinglag

Kartstjering af 16^{de} dennes fremlagdes. Eieren Ole Olsen midte. Den exproprierede Grund fandtes rigtig aflyst paa Kartet. Efter derpaa foretagen Opmaalning tilberignes Grundeieren:

- a) for Grunden fra Tal 750 + 14' til 775 + 36' = 5 Aal 1875 Aal i 3 Spd pr. Aal.
- b) - - - - - 775 + 36' til 783 + 16' = 1 . . . 950 . i 15 Spd - - -

Tact No. 20 Nordre Ræst i Elverum Thinglag

Kartstjering af 16^{de} dennes fremlagdes. Den hidtilværende Eier Helge Kilde og hans Son Helge Helgesen Ræstet fremmodte og udtalte, at denne sidste nu havde overtaget Gaarden. Kartet befandtes rigtig. Efter Opmaalning tilberignes Eieren:

- a) for Grunden fra Tal 800 + 16' til 806 + 15' = 1 Aal 1650 Aal i 8 Spd pr. Aal.
- b) - - - - - 806 + 15' til 811 + 3' = . . . 2050 . i 20 Spd - - -
- c) - - - - - 811 + 3' til 820 = 1 . . . 500 . i 18 Spd - - -
- d) - - - - - 820 til 824 + 44' = . . . 2450 . i 10 Spd - - -
- e) - - - - - 824 + 44' til 827 + 6' = . . . 1700 . i 20 Spd - - -
- f) for Stykning af en Fagade: 10 Spd.
- g) for Grunden fra Tal 827 + 6' til 835 + 40' = 1 Aal 1825 Aal i 11 Spd pr. Aal
- h) - - - - - 835 + 40' til 850 + 8' = 3 . . . 2050 . i 1 Spd - - -

- i) for Grunden fra Tal 850 + 8' til 876 + 10', iberegnet Sideftjering = 7 Aal 450 Aal i 2 Spd pr. Aal. - - -

Tact No. 21 Braaten i Larvik Thinglag

Kartstjering af 16^{de} dennes fremlagdes. Den hidtilværende Eier Martinus Braaten og sine Sønner John Braaten fremmodte og meddelte, at den sidste nu har overtaget Gaarden. Den exproprierede Grund fandtes rigtig aflyst paa Kartet. Efter foretagen Opmaalning tilberignes Grundeieren:

- a) for Grunden fra Tal 876 + 10' til 894 + 12', iberegnet Sideftjering = 5 Aal 750 Aal i 1 Spd 60 f. pr. Aal.
- b) for Grunden fra Tal 894 + 12' til 895 + 26' = . . . 1000 Aal i 11 Spd pr. Aal
- c) - - - - - 895 + 26' til 897 + 40' = . . . 1300 . i 3 Spd - - -
- d) for Stykning af en Smedie: 14 Spd.
- e) for Grunden fra Tal 897 + 40' til 908 + 34' = 1 . . . 2425 . i 9 Spd - - -
- f) - - - - - 908 + 34' til 913 + 27' = 1 . . . 25 . i 25 Spd - - -
- g) Ulemperstetning: 8 Spd.
- h) for Grunden fra Tal 913 + 27' til 915 + 38' = . . . 1500 . i 5 Spd - - -
- i) - - - - - 915 + 38' til 917 + 29' = . . . 672 . i 16 Spd - - -
- k) - - - - - 917 + 29' til 921 = . . . 1962 . i 4 Spd - - -
- l) - - - - - 921 til 934 = 3 . . . 1370 . i 1 Spd - - -
- m) - - - - - 935 til 957 + 27' = 5 . . . 1220 . i 1 Spd 60 f. - - -

Tact No. 22 Hummelstøbet i Larvik Thinglag

Kartstjering af 16^{de} dennes fremlagdes. For Eiersken Grundens Graffe Enke midte hendes Suldmyndig Julius Salere. Hummand Johan Glomstad midte og sin Søn Julius Salere meddelte, at Hummandskonen Marthe fandtes, der har brygt den første Rade under Hummelstøbet, nu er led og Stadsen falden tilbage til Eierskens eget Styre. Den exproprierede Grund fandtes rigtig aflyst paa Kartet.

- Efter derpaa foretagen Opmaalning tilberignes Grundeieren:
- a) for Grunden fra Tal 957 + 27' til 993 + 20' = 9 Aal 1350 Aal i 1 Spd 60 f. pr. Aal
- for Træerne paa samme Stykning = 9 . . . 1655 . i 24 Spd - - -
- b) for Grunden fra Tal 993 + 20' til 995 + 6' = . . . 1395 . i 5 Spd - - -
- c) - - - - - 995 + 6' til 996 + 40' = . . . 814 . i 3 Spd - - -
- d) for Stykning af et Tjør: 8 Spd.

- e) for Grunden fra Tal 946 + 46' til 999 = 1 Maal 1400 Alen à 5 Spd pr. Maal.
- f) " " " " 999 til 1009 = 2 " 1365 " à 1 Spd 60f. " "
- for Skoven paa samme Strækning 2 " 1365 " à 24f. " "
- g) for Grunden fra Tal 1009 til 1019 = 1 " 2217 " à 10 Spd " "
- h) " " " " 1019 til 1026 = 1 " 382 " à 1 Spd 60f. " "
- for Skoven paa samme Strækning = 1 " 382 " à 24 Skell. " "
- i) for Grunden fra Tal 1026 til 1037 + 21', iberegnet Sidefejring = 2 Maal 1275 Alen à 5 Spd pr. Maal.
- k) for Grunden fra Tal 1037 + 21' til 1040 + 30' = " Maal 1764 Alen à 1 Spd pr. Maal.
- l) for " " " " 1040 + 30' til 1046 + 12' = " 1860 " à 18 Spd " "
- m) for Stykning af et Skigjærd: 2 Spd.
- n) for Grund til Omlægning af en Fagade: 2 Spd.
- o) for Grunden fra Tal 1046 + 12' til 1054 + 36', iberegnet Sidefejring 2 Maal 850 Alen à 1 Spd 60f. pr. Maal.
- for Treerne paa samme Strækning = 2 Maal 850 Alen à 24 Skell. pr. Maal.
- Særskilt Erstatning tilberognes Hermanden for den Glemte Skadede.
- p) for Ulemperne ved Fagadens Stykning: 2 Spd.
- q) for Pladsens Omrydning og for Stykning af en Gjærdstrækning: 10 Spd.

Tact N. 24 Grindbakken i Samot Thinglag.

Karttegning af 16^{te} denes fremlagdes. Eieren Karimou-Engelbrechtsen mødte. Den exproprierede Grund fandtes rigtig aflyst paa Kartet. Efter Opmaaling tilberognes Grundeieren:

- a) for Grunden fra Tal 1124 + 22' til 1127 = 1 Maal 1000 Alen à 3 Spd pr. Maal.
- b) " " " " 1127 til 1129 iberegnet Sidefejring = " Maal 1266 Alen à 10 Spd pr. Maal.
- c) for Grunden fra Tal 1129 til 1136 + 5', iberegnet Sidefejring = 2 Maal 670 Alen à 1 Spd 60f. pr. Maal.

Tact N. 25 Njugaarden i Samot Thinglag.

Karttegning af 16^{te} denes fremlagdes. Som invarrende Eier af Gaarden fremmedte Tollef Holbjæt, dog med det at han havde kjøbt Gaarden. Den exproprierede Grund fandtes rigtig aflyst paa Kartet. Efter derpaa foretaget Opmaaling tilberognes Grundeieren:

- a) for Grunden fra Tal 1136 + 5' til 1144 + 11' = 1 Maal 2325 Alen à 2 Spd pr. Maal.
 - b) " " " " 1144 + 11' til 1154 + 27' = 1 " 2150 " à 20 Spd " "
 - c) " " " " 1154 + 27' til 1156 + 30' = " 917 " à 10 Spd " "
 - d) " " " " 1156 + 30' til 1158 = " 440 " à 30 Spd " "
 - e) " " " " 1158 til 1160 + 38' = " 1130 " à 8 Spd " "
 - f) for Stykning af en Nedstue: 10 Spd.
 - g) for Grunden fra Tal 1160 + 38' til 1163 = " 720 " à 30 Spd.
 - h) for Afreue af Støng paa fiduciarretes Stykke = " à 10 Spd " "
 - i) for Grunden fra Tal 1163 til 1167 + 20' = 1 " 186 " à 8 Spd " "
 - k) for forlængt Vis til Løngen: 5 Spd.
 - l) for Grunden fra Tal 1167 + 20' til 1173 + 32' = 2 " 20 " à 1 Spd pr. Maal.
- De Dagen kom med var tilende flüddede Forretningens

Udført

Hermand Andersen

P. Orveg.

Efter medt Forhøring 19^{de} August 1871 fremlagde Ingeniør Larsen Skrivelse fra Eieren af Gaarden Mellem Station Ole Jensen af 13^{de} December 1870, vedkommende Expropriation af Grund til Stationsbane for Gaard Station, hvilken Skrivelse indbyrdes her følger:

"Seektionschef ved Grundsæt - Samot Jernbaneanlæg!

"Da ifølge Deres Skrivelse til mig, at en Mellemstation vil blive anlagt paa min Eiendom Mellem Stationen ved Tal 444 paa vestre Side af jernbanestationen, som bliver begyndt: mod nord af Gjærdet mod Stenbygaard, mod øst af Nordveien, mod syd af Bakken og mod vest af jernbanens vestre Gjærd, maa afgives af min Eiendom, hvoraf jeg for fordejsbaalen af navnte Begraendning fordrer 25 Spd pr. Maal, og da Overgang ved navnte Tal skal flyttes henimod Gjærdet mod Stenbygaard, saa fordrer jeg for længere transport ved den Overgang 10 Spd engang for alle - hvilket af mig vedbyrdes for Eieren hertiligt.

"Mellem Station den 13^{de} December 1870 Ole Jensen

"Ovenstående Tilbud vedtages"
 "Christiania ²⁹/₁₂ 70. C. Fickl
 in fidem
 Olyst

Angående de ved Kartforretningens Begyndelse den 19^{de} August d. A. af Anders Olsen Ruffadmoen og Martin Johannsen Børreskjen foresatte Taafæste om, at de ved Grændsen paa Strækningen mellem Tal 605 + 38' til Tal 608 + 4' har Eieren af et eller flere Sæters afgræs på Forældning afgivet skriftlig Erklæring om, at han erkjender de nævnte Sæters Eendomsberettigelse paa nævnte Strækning, og herved forklæder Kartforretning paa denne Strækning bortfaldet som overflødig. De Herrens Erklæring indtages her saaledes:

#

"Jeg Understegnede udtaler herved, at jeg vedtages"
 "de af Magnus Olsen Ruffadmoen og Anders Olsen Ruffadmoen paaviste Grændse mellem min Eiers dom Mellemstæben og de tilgrændende Eendomme mellem Tal 600 og 610 forsaavidt fordeftaaltre til Jernbanen angaar"
 "Afsat den 22^{de} August 1871

Ole Hansen
 in fidem
 Olyst

Aar 1871 den 23^{de} August korthimende foresatte Kartforretning over de til Grændset - Afsat Jernbanen anlagte exproprierede Grænde under samme Administration. Som Kartviden var tilstede Olaf Erikson Bjørnsfald og Peder Olsen Njgaardskjen. De samme Dokumenter og Karte herved tilstede som den 19^{de} August, hvorhos Lygelder foresatte Kartforretning af 30^{de} September 1869

Ingeniør Lassen mødte forandret paa Jernbanestyrrelsen
 Lygde.
 Forretningen forandret derpaa saaledes:

Tact N^o 26 Nordre Afsat i Amtet Thinglag

Kartforretning af 20^{de} August foresatte. Eieren Olaf Olsen mødte. Den exproprierede Grund fandtes rigtig aflyst paa Kartet. Efter Opmåling tilberingens Grund eieren:

- a) for Grunden fra Tal 1173 + 32' til 1216 + 5', beregnet Side-
 skjæringer = 18 Maalt 1860 Alen à 1 Spid pr. Maal
 for Traume paa samme Strækning = 8 Maalt 1860 Alen à 36 Skell pr. Maal
- b) for Tal 1267 + 25' til 1274 = 1 Maalt 1925 Alen à 27 Spid pr. Maal
- c) ————— 1274 til 1276 + 10' = 1 - 1150 " à 5 Spid
- d) ————— 1276 + 10' til 1283 + 3' = 1 - 1222 " à 25 Spid
- e) ————— 1283 + 3' til 1293, beregnet Side-skjæringer = 2 Maalt 1925 Alen à 4 Spid pr. Maal
- f) ————— 1293 til 1299 + 42' = 1 Maalt 1964 Alen à 1 Spid pr. Maal
 for Side-skjæringer ovenfor Eieren paa denne Strækning efter
 Overenskomsten med Ingeniør Lassen = 1 Maalt 1925 Alen à 3 Spid pr. Maal
- g) Ulempebestatning for fordeftaaltre Over-skjæringer: 15 Spid.
- h) i) for Grunden fra Tal 1324 + 15' til 1331 + 25', beregnet 3^{de} Side-
 skjæringer = 3 Maalt 1975 Alen à 1 Spid 60 Spid pr. Maal.

Tact N^o 27 Fore Afsat i Amtet Thinglag

Kartforretning af 20^{de} dennes foresatte. Eieren Olaf Erikson Bjørnsfald var tilstede. Kartet befandt sig rigtig. Efter Opmåling tilberingens Grundeieren:

- a) for Grunden fra Tal 1216 + 5' til 1221 = 1 Maalt 1880 Alen à 3 Spid pr. Maal
- b) ————— 1221 til 1226 + 14', beregnet Grund til Parallel.
 vei = 1 Maalt 4720 Alen à 20 Spid pr. Maal.
- c) Ulempebestatning for Barons Marked ved Grændset
 Afsat: 75 Spid.
- d) for Bestatning af et Sæter: 25 Spid.
- e) for Grunden fra Tal 1226 + 14' til 1227 + 7' = 1 Maalt 490 Alen à 50 Spid pr. Maal
- f) ————— 1227 + 7' til 1228 + 58' = 1 - 1170 " à 15 Spid

Tact N^o 28 Nedre Karstkravn i Samot Thinglag
Kartflerning af 20^{de} dennes fremlægdes. Eieren Ole
Larsen Bolstad midt. Kartet befandt sig rigtig.

Efter Opmaaling tilkægnedes Grundeieren
a) for Grund fra Tal 1209 + 40' til 1216 + 5' = 1 Aal 475 o Alen
i 3 Spd pr. Aal, efter mundtlig Overenskomst under
Kartforretningen. Den i Tacten nævnte Grundafstaaelse
til Omlegning af Elveleiet bortfaldt.

Tact N^o 29 Søndre Stafet i Samot Thinglag
Kartflerning af 20^{de} dennes fremlægdes. Eieren Ole
Kals midt. Kartet befandt sig rigtig. Efter den
foretagne Opmaaling tilkægnedes Grundeieren:

- a) for Grund fra Tal 1233 + 25' til 1240 + 28' = 1 Aal 1063 o Alen i 3 Spd pr. Aal
- b) ————— 1246 + 28' til 1267 + 25' = 7 - - 865 " i 25 Spd —
- c) for Afstavn af Røgsletning paa ^{en Del af} den nævnte Strectning = 1 - - 1200 " i 10 Spd —
- d) Ulemperstatning: 20 Spd.
- e) for Grunden fra Tal 1330 + 17' til 1331 + 25' = 1 Aal - - - Alen i 1 Spd 60f. —
- f) ————— 1331 + 25' til 1338, i kænget = Sidestjæring = 1 Aal
875 o Alen i 1 Spd 60f. pr. Aal.
- g) for Grunden fra Tal 1338 til 1348 = 2 Aal 458 o Alen i 12 Spd —
for Sidestjæring set op for denne Strectning = 1 - - 2130 " i 1 Spd 60f. —
- h) for Grunden fra Tal 1348 til 1352 + 17' = 1 Aal 2400 o Alen i 16 Spd —
- i) ————— 1389 + 15' til 1397 + 13' = 1 - - 2230 " i 1 Spd 60f. —
- k) for Sidestjæring ovenfor jernbanen mellem Tal 1216 + 5' og 1221,
efter mundtlig Overenskomst under Forretningen = 1 Aal
2125 o Alen i 3 Spd pr. Aal.

Tact N^o 30 Lilleaafset i Samot Thinglag
Kartflerning af 20^{de} dennes fremlægdes. Eieren Gunder
Olsen midt. Den nævnte Grund fandtes rigtig af
lagt paa Kartet. Efter foretagne Opmaaling tilkægnedes Grunde-
ieren:

- a) for Grunden fra Tal 1299 + 42' til 1307 + 25' = 2 Aal 318 o Alen i 13 Spd pr. Aal
- b) ————— 1307 + 25' til 1314 + 38' = 1 Aal 1100 o Alen i 2 Spd —
- c) ————— 1314 + 38' til 1317 + 10' = 1 - - 1150 " i 27 Spd —
- d) ————— 1317 + 10' til 1330 + 17' = 1 - - 1222 " i 1 Spd 60f. —

Saa denne Strectning u da kun laget Grund af den
udtrykte Aal.

Den i Tacten nævnte Parallelvei mellem Tal 1308, 1318
bortfaldt, da Gunder Olsen og den nedenfor nævnte Eier
Ole Kals blev enige om at magteskifte jaelede, at den
blev overflødig. Gunder Olsen forbeholdt sig dog, at
den paa hans Eiendom ved Tal 1318 + 12' varende
Tømmerpassage forandrede til Overgang, hvilket Ingeniør
Larsen paa jernbanebestyrelsens Vegne indvilligede.

Tact N^o 31 Becks Minde i Samot Thinglag
Kartflerning af 20^{de} dennes fremlægdes. Eieren Doktor
Nielsen fremmidte. Kartet befandt sig rigtig. Efter
den foretagne Opmaaling tilkægnedes Grundeieren:

- a) for Grunden til jernbanen mellem Tal 1352 + 17' til 1371 + 28'
= 4 Aal 2232 o Alen i 15 Spd pr. Aal
- b) for Grunden fra Tal 1371 + 28' til 1375 + 30' = 1 Aal 1370 o Alen i 1 Spd pr. Aal
- c) ————— 1375 + 30' til 1380 + 48' = 1 - - 1700 " i 18 Spd —

Forestaende lita beregnes for sig selv, da Doktor Nielsen
ifølge en ved Forretningen forevist Skrivelse af 11^{de} December
1869 har afstaaet fri Grund til jernbanen. Den
Eftersetning, som derved bliver at udbetale Doktorens,
beregnes jaelede.

b) Ulemperstatning for Eiendommens Overstjæring: 15 Spd.
Hermed bemærkes: at den nærmest Doktor Nielsens
Væninghus staaende Grundstykke af Overgangen
ved Tal 1358 + 42' viderstod kun paa 59 Fod fra den
nærliggende nordlige Hjørne, men da jernbanens Gude
forørrigt u beryg mere end 60 Fod fjernet fra jernbanen,
paa beryg — antages det rigtig skøn at beregne den
nævnte af de i Tacten under lita b nævnte Ulemper-
statning — Beløb, nemlig 15 Spd.

- e) for Grunden til Sidestjæring, Vei og Jordstykke nedenfor
denne Sidestjæring mellem Talene 1367 + 20' og 1371 + 28' = 1 Aal
1808 o Alen i 15 Spd pr. Aal
- f) for Sidestjæring ovenfor Planen mellem Talene 1375 + 31'
og 1380 + 48' = 1 Aal 1070 o Alen i 18 Spd pr. Aal

Doktor Müller gjorde derpaa opmættelse paa, at en Del af Veien ned fra Kirkegangen ved Pal 1358+42' er taget af et Grundstykke, tilhørende Abten Klostret i Vælfhøien. Dette blev derpaa opmættet og afløst paa Klostret, og tilberedes Abten Klostret paa det hele Grundstykke = 1 Maal 250 □ Aln à 15 Spj per Maal.

Taxt N. 32 Kjøperied i Samot Thinglag

Kortskrivning af 20^{de} dennes fremtagedes Veien Hans Staaf og Herward Ole Andrupen midt i Klostet befandt sig rigtig. Efter derpaa foretagne Opmåling tilberedes Grundstierne:

- a) for Grunden fra Pal 1371+28' til 1375+30' = 1 Maal 130 □ Aln à 15 Spj per Maal
- b) do ————— 1375+30' til 1380+48' beregnet Jorden mellem dem for Jernbanen opgjort = 1 Maal 223 □ Aln à 15 Spj per Maal
- c) for Grunden fra Pal 1380+48' til 1385+6' beregnet Jorden mellem dem for Jernbanen opgjort = 2 Maal 2373 □ Aln. à 8 Spj per Maal
- d) for Grund fra Pal 1385+6' til 1389+15' = 1 Maal 1946 □ Aln à 15 Spj per Maal
- e) do ————— 1397+15' til 1412 = 4 Maal 1765 □ Aln à 15 Spj per Maal
- f) do ————— 1412 til 1420+14' = 2 Maal 400 □ Aln à 15 Spj per Maal
- g) do ————— 1420+14' til 1424 = 1 Maal 1640 □ Aln à 20 Spj per Maal
- h) do ————— 1424 til 1434+14' = 2 Maal 1268 □ Aln à 15 Spj per Maal
- i) do ————— 1434+14' til 1465+15' = 7 Maal 1530 □ Aln à 25 Spj per Maal
- k) for Flytning af en Lødsbygning: 6 Spj
- l) for Grund fra Pal 1465+15' til 1472 = 2 Maal 155 □ Aln à 15 Spj per Maal
- m) do ————— 1472 til 1479+30' = 3 Maal 1728 □ Aln à 15 Spj per Maal
- n) do ————— 1482+12' til 1489+30' = 1 Maal 1536 □ Aln à 15 Spj per Maal
- o) do ————— 1489+30' til 1492 = 2 Maal 286 □ Aln à 25 Spj per Maal
- p) do ————— 1492 til 1504 = 3 Maal 448 □ Aln à 15 Spj per Maal

Følge skeddene af Grundstierne Hans Kaasen is der paa de under Lits o og p adovte Stokninger for en Del taget Grund til Jernbanen af en Veien midt i Klostret tilhørende Christian Bay og som kaldes Polvraandsmoen. Christian Bay der tilhører de Grundstierne mellem Hans og Hans Kaasen Veien omme blev af dem paaviste og disse derefter afløst paa Klostret, som Folge heraf bliver Christian Bay at tilberedes:

- 1) for Grund fra Pal 1489+30' til 1492 = 1 Maal 570 □ Aln à 25 Spj per Maal
 - 2) for do ————— 1492 til 1504 = 1 Maal 844 □ Aln à 15 Spj per Maal
- Hans Kaasen tilberedes derpaa videre:
- q) for Grund fra Pal 1504 til 1510+17' = 1 Maal 2230 □ Aln à 15 Spj per Maal
 - r) do ————— 1523+35' til 1526+40' = 1 Maal 240 □ Aln à 15 Spj per Maal
 - s) do ————— 1526+40' til 1527+40' = 1 Maal 40 □ Aln à 6 Spj per Maal
 - t) Ulempe at statning ^{til Hans Kaasen den Ole skaderen} eller skade 48' ^{indenfor Klostret}: 3 Spj
 - u) for Grund fra Pal 1527+40' til 1531+24' = 1 Maal 225 □ Aln à 15 Spj per Maal
 - v) herfra til Veidommens nordre Grænse, Bækken = 1 Maal 75 □ Aln à 25 Spj per Maal (se videre under Taxt N. 34)

Taxt N. 33 Langengen i Samot Thinglag

Kortskrivning af 20^{de} dennes fremtagedes Veien Bris etes midt i, Klostet befandt sig rigtig. Efter Opmåling tilberedes Grundstierne:

- for Grunden fra Pal 1479+30' til 1482+12' = 1 Maal 244 □ Aln à 8 Spj per Maal

Taxt N. 34 Langengen i Samot Thinglag

Kortskrivning af 20^{de} dennes fremtagedes. For Veien Oluf etes frem midt i Peder Faldsveen, der fremvise Tidmøgt Klostet befandt sig rigtig. Efter derpaa foretagne Opmåling tilberedes Grundstierne:

- a) for den til selve Jernbanen ^{mellem Jernbanen og den} afstaaede Grund fra Pal 1510+17' til 1514' = 2 Maal 1160 □ Aln à 15 Spj per Maal
 - b) for Grund fra Pal 1514 til 1523+35' ligeledes kan beregnet mellem Jernbanen og Veien = 5 Maal 1174 □ Aln à 15 Spj per Maal
- For Lødsbygningerne ovenfor Jernbanen paa Stokningen mellem Pal 1510+17' og 1523+35' tilberedes Veien af Kjøperied Hans Kaasen Ulempe for den 1 Maal 1998 □ Aln à 15 Spj per Maal
- denne Beregningsmaade vedtages nemlig under Forretningerne af de paa denne Stokning med hinanden stødende Grundstier Hans Kaasen og Peder Faldsveen paa Oluf etes Vegne.

Taxt N. 35 Langengen i Samot Thinglag

Kortskrivning af 20^{de} dennes fremtagedes. Veien etes Oluf midt i, Klostet befandt sig rigtig. Efter Opmåling tilberedes Grundstierne:

- a) for Grunden fra Pal 1532, eller Veidommens nordre Grænse, Bækken

2. til 1537 = 1 Akaal 840.000 till à 18 Sp. pr. Akaal
 af Uretning til Kusmanden Oller Haagenen for Flytning af et
 Keskier: 3 Spt
 C) for Pal 1537 til 1540 = 1 Akaal 1615.000 till à 15 Sp. pr. Akaal
 d) do — 1540 til 1541 = " Akaal 1200 " — à 1 Spt —
 e) do — 1541 — 1542 = " — 450 " — à 10 Spt —
 f) do — 1542 — 1543+34 = " — 560 " — à 1 Spt —

g) Ulemperstatning for Kusmandens Overretning: 3 Spt
 Kusmanden Oller Haagenen var tilstede

h) for Grund fra Pal 1482 + 13 till 1489 + 30 = 1 Akaal 536.000 till à 2 Sp. pr. Akaal.

Taxt No 36 Boofaldet i Samot Thinglag

Kartskrivning af 20^{de} dennis fremlygdes. For hieren Helgegreff
 måtte etils Greff. Kartet befandt sig rigtig. Efter Op-
 maalning u. helbergens Grundværen:

- a) for Grund fra Pal 1543+24 till 1545+24 = 1 Akaal 978.000 till à 1 Sp. pr. Akaal
- b) do — do 1545+24 — 1550 = 1 " 35 " — à 6 Sp. —
- c) do — do 1550 — 1554+24 = " " 965 " — à 9 Sp. —
- d) do — do 1554+24 — 1554+20 = " " 1874 " — à 25 Sp. —
- e) do — do 1554+20 — 1556 = " " 1030 " — à 8 Sp. —
- f) do — do 1556 — 1560+48 = " " 2438 " — à 2 Spt —
- g) do — do 1560+48 — 1563+35 = " " 1315 " — à 8 Sp. —

h) for Grund til Sideskyring mellem Palen 1550 og 1556 = 1 Akaal 563.000 till
 à 30 Spt pr. Akaal, dette er et ifølge fremlyst Skrivelse
 fra Sektionschef Sandberg af 1^{de} December 1870, hvilken
 indtages her saaledes:

 " Mr Helge Boofaldet! Samot 1^{de} December 1870
 " Hermed meddeles til Underretning at Jernbanebestyrelsen
 " gaae ind paa deres fremaaledte Chudragende om, at det
 " af deres Grund til Sideskyring af Jernbanen benyttede
 " Akaal gaae bygges med Jot betri — Speciebetri paa
 " Sandberg

Da Dagen hermed var holdende skulde de Forret-
 ningene

O. Björnstad
 Pides Oller Hagenen

Aar 1871 den 24^{de} August. Kontinuerede foranstaaende
 Kartskrivning i under samme Administration og med de samme
 Kartskrivner som igjort de samme Dokumenter og Kartet hermed
 tilstede. For Jernbanebestyrelsen mødte Ingeniør Lassen
 Forretningen fremmedes derpaa saaledes:

Taxt No 23 Byornstad i Samot Thinglag

Kartskrivning af 16^{de} dennis fremlygdes hieren Peder Palmestret
 måtte. Kartet befandt sig rigtig. Efter Opmaalning u. helbergens
 Grundværen:

- a) for Grund fra Pal 1054+35 till 1065 = 2 Akaal 1625.000 till à 1 Sp. pr. Akaal
- b) do — do 1065 — 1080+45 = 4 " 197 " — à 3 Spt —
- for Toderne fra denne Strækning = 4 " 197 " — à 30 Skill —
- c) for Grund fra Pal 1080+45 till 1083 = " " 875 " — à 18 Spt —
- d) do — do 1083 — 1090+20 = 1 " 125 " — à 25 Spt —
- e) do — do 1090+20 — 1093+5 = " " 1200 " — à 30 Spt —
- f) for Uffæren af Skoling paa foranstaaende Skjæne = " " 1200 " — à 10 Spt —
- g) for Grund fra Pal 1093+5 till 1102+42 = 1 " 475 " — à 28 Spt —
- h) do — do 1102+42 — 1104 = " " 448 " — à 5 Spt —
- i) do — do 1104 — 1105+16 = " " 490 " — à 25 Spt —
- k) do — do 1105+16 — 1108+4 = " " 1050 " — à 10 Spt —
- l) do — do 1108+4 — 1111+15 = " " 1200 " — à 30 Spt —
- m) do — do 1111+15 — 1115+6 = " " 1325 " — à 20 Spt —
- n) do — do 1115+6 — 1122 = " " 2425 " — à 15 Spt —
- o) do — do 1122 — 1124+22 = " " 775 " — à 1 Spt —

p) for forlængt Kirke Sanger: 5 Spt

Taxt No 37 Moen i Samot Thinglag

Kartskrivning af 20^{de} dennis fremlygdes. For hieren Gunder Greff
 måtte hienes Tid omgjørlig Julius Sæterem. Kartet be-
 fandtes rigtig. Efter Opmaalning u. helbergens Grundværen:

- a) for Grund fra Pal 1563+35 till 1579+21 = 3 Akaal 993.000 till à 1 Sp. pr. Akaal
- b) do — do 1590+25 — 1598 = 2 " 1536 " — à 3 Spt —
- c) do — do 1636+35 till ^{det omkrævede Grundstykke} ~~1640+35~~ = 5 Akaal

Al à 2 Spt pr. Akaal
 Det bemærkes, at Kusmandens nordre Grund med Paastrykningen er
 omkrævet, hvorfor begge de paastrakte Grundstykker aflygdes paa Kartet

Taxt N^o 38 Skarnots Poeskegaard

Kartstevning af 20^{de} dennes fremlægdes. Den konstituerede Ingenjersket kommission mødte i Karet befandt sig rigtig. Efter Opmålingen hertil regnes Grundstueene:

- a) for Grund fra Pal 1579+21' til 1590 = 3 Aal 422 a 2 1/2 Spjtskeue
- b) do do 1590 - 1592+15' = " " a 3 Spjtskeue
- c) do do 1592+15' - 1598 = " " 1667 " a 3 Spjtskeue
- d) do do 1598 - 1618+28' = 9 " 738 " a 2 1/2 Spjtskeue
- e) do do 1618+28' - 1625+40' = 6 " 363 " a 3 Spjtskeue
- f) do do 1625+40' - 1626+38' = " " 2020 " a 2 Spjtskeue
- g) do do 1626+38' - 1630+35' = 3 " " " a 2 Spjtskeue

h) ^{det omstridte Grundstykke mellem Trappegården og} fra Gårdsgrænsen med ^{et} ~~to~~ omstridte ^{mellem} ~~st~~ Pal 1655, ^{hvilkens} ~~Grænsen~~ som foran er anført, for omstridte, til Grundstuen mod Kommunens Leirsdam Kirkeens, dog fra regnet Hovedveien = 13 Aal 625 a 2 Spjtskeue pro Aal. ^{Det omstridte Grundstykke mellem Haven og Trappegården udgjør: 1 Aal 1765 a 1 Aal.}

Taxt N^o 39 Kirkeens i Skarnots Tinglag

Kartstevning af 20^{de} dennes fremlægdes. For Leiren skannede Kommune mødte Odfører N. Meppen. Karet befandt sig rigtig. Efter Opmålingen hertil regnes Grundstueene:

For hele den exproprierede Grund = 12 Aal 10000 a 2 1/2 Spjtskeue

Taxt N^o 40 Kirkeberg i Skarnots Tinglag

Kartstevning af 20^{de} dennes fremlægdes. Leiren Johan Svendsen fremværede og erklærede, at der af hans Grund ikke var exproprieret noget til Jernbanen.

Derved er sluttedes Kartforretningen

O Hjort
 O Bjørnstad Peder Olsen Nygaarden

Star 1875 den 22^{de} November blev ifølge Redvisi-

sion fra Bestyrelsen for Skarnots Jernbanen og lovlige Kart- og Opmålingsforretninger påbegyndte over etstandende til benyttede Anlæg exproprierede Grunde Forretningen administreres af Kaptajn Otto Hjort sin af Andet etc. denne Anledning var beskikket til Conducetur og som Kartvidner fungerede Ingeniør N. Pugh og Mikkel Vejen.

Conduceturen fandtes:

1. Jernbanebestyrelsens Skrivelse af 23^{de} Juni 1875 til Hedemærkas Amt med Bestyrerens derpaa lydende Beskikkelser for Kaptajn Hjort, hvilken sidst indlagte her sætjendende:

- " Kaptajn Otto Christian Hjort benytedes hermed
- " til som Conducetur af foretagne Opmåling af
- " den Grund, der inden Hedemærkas Amt er
- " expropriert for Jernbanen Skarnots Jern-
- " Conduceturprotokollen tilbagevendes vedlagt, for-
- " sigt med den benyttede Autorisation.
- " Hedemærkas Amts kontor 25 Juni 1875

" L. Ryker for Jernbanen

Til Bestyrelsen for Skarnots Jernbanen:

- 2. Et i Målestokken 1:1000 optaget Kart over Jernbanen med den Haven og Stig Stationer i 16 Steder.
- 3. Expropriations Protokoller af 6-12 Juni 1873 for Skarnots Tinglag
 - Overbetaler - 1-3 Septbr 1873 for -
 - Underbetaler af 9 Juni - 20 Aug 1873 for Hovedbetaler -
 - Overbetaler - 5 Septbr - 5 Septbr 1873 for -
 - do - 27-29 Mei 1874 for -

4. Afkrift af Afskriftsbogen fra Kaptajn Rykers Skrivelse af 14^{de} August 1873 til Bestyrelsen for Skarnots Jernbanen, angående Udfordigelse af egne Målebøger for Karmant og Brugere.
 For Jernbanebestyrelsen mødte Ingeniør Ottingen, der fremlægdes ^{Continueret} ~~de~~ ~~af~~ ~~opretninger~~ afholdt fra 6 Juli til 8 Juli 1875 i Hovedbetalers Tinglag.

Expropriationen blev denne Dag fremmet over følgende Eiesomme:

Taxt N:o 1 Kirkegaard Eide N:o 17

Kartstørning i forkjært Hand fremlagdes. For Eieren Samoske Konigne mothe Erhverver H K Skramstad.

De exproprierede Grunde fandtes rigtig aflagt paa Kartet. Efter Forlydning tilkommer derfor Grundeieren derfor at godtgjøre:

a For Grundene fra Ede 0-4' til 0+40' = 2 Maal 12920 Aln a 30 Spj per Maal.

Taxt N:o 2 Kirkeberg Eide N:o 17

Kartstørning i forkjært Hand fremlagdes. Eieren Erik Jørgen Sørensen mothe.

De exproprierede Grunde fandtes rigtig aflagt paa Kartet. Efter Forlydning tilkommer derfor Grundeieren:

a For Grund fra Ede 0+40' til 8+47' = 2 Maal 8940 Aln a 40 Spj

b " " " " 13+10 1/2 " 13+48 " " 280 " " 20 "

c Ulemperstatning 15 Spj

Taxt N:o 3 Kirkeberg Eide N:o 17

Kartstørning i forkjært Hand fremlagdes. Grundeieren Erik Jørgen Sørensen mothe og meddelte, at Arv. festeren af dette Stykke Uthmager Jensen har forskrevet sig sin Ret dertil og at Expropriationsbetøbet derfor tilkom ham (Grundeieren).

Kartet befandtes rigtig. Efter Forlydning tilkommer derfor Grundeieren:

a For Grund fra Ede 9+30' til 13+40 1/2' = 2 Maal 2220 Aln a 30 Spj

Taxt N:o 4 Samoske Erhverver Eide N:o 18

Kartstørning i forkjært Hand fremlagdes. Prageren Segnepast Schult mothe. Kartet befandtes rigtig.

Efter Forlydning tilkommer derfor Grundeieren:

a For Grund fra Ede 15+16' til 20+30' = 2 Maal 2249 Aln a 45 Spj
b " " " " 20+36' " 25+29' "

1 For Grundene paa Vestvæg af den gamle Kongevej = Maal 565 Aln a 10 Spj
2 " " " " " " " " " " " " " " " " 45 "

c For Grundene fra Ede 25+29' til 34+15 = 2 Maal 6610 Aln a 45 Spj per Maal
d " " " " 34+15' " 34+40' " " 210 " " 15 " "
e " " " " 34+40 " 37+15' " " 1366 " " 4 " "
f " " " " 37+15 " 71+48 = 9 = 1909 " " 3 " "

p. Lusmanns plassens Lapstuen: Prager af Erik Lagaelsen
g For Grund fra Ede 71+48' til 84+19' = 2 Maal 8430 Aln 25 " "
h Ulemperstatning for den Trudegaard 15 Spj
i " " " " Lapstuen 10 "

Taxt N:o 5 Vig Eide N:o 50

Kartstørning i forkjært Hand fremlagdes. Grundeieren Landhandler J. Hovind mothe. Kartet befandtes rigtig.

Efter Forlydning tilkommer derfor Grundeieren:
a For Grund fra Ede 84+19' til 92 = 2 Maal 1059 Aln 20 Spj per Maal
b " " " " " " " " " " " " " " " " 2 Spj
c " Grundene fra 92 til 98+48' saavel til Havnen som til den nye Vä = 3 Maal 4020 Aln 15 Spj per Maal

d " " " " " " " " " " " " " " " " " 4 " "
e Grundene til den nye Vä af Havnen og Stiben " 733 " 8 "

f " " " " " " " " " " " " " " " " " 6 1/2 60 Al. p. Maal

Taxt N:o 6 Torknes Eide N:o 50

Kartstørning i forkjært Hand fremlagdes. Kartet befandtes rigtig. Eieren J. Hovind mothe. Huusmand Peter O. Nesset.

Efter Forlydning tilkommer han:
a For Grund fra 98+48' til 103+18' = 1 Maal 2415 Aln a 6 Spj

b Ulemperstatning for bygget Høen ovenfor Sæien paa denne Statning 3 Spj

c For Grund fra 103+18' til 109+40' = 2 Maal 2325 Aln a 30 Spj per Maal

d " " " " " " " " " " " " " " " " " 35 " "
e " " " " " " " " " " " " " " " " " 20 " "
f " " " " " " " " " " " " " " " " " 60 " "

g Indtaget paa Sidsiden af Haven 4 Ma 1020 = 10 " "

h Grundene fra 166+32' til 170 tillyngnet parallelt udfør Haven " Maal 1964 Aln a 25 Spj per Maal

i " " " " " " " " " " " " " " " " " 60 " "
k " " " " " " " " " " " " " " " " " 12 " "

l Indtaget i Dækket ved for Haven = 1 = 2411 = 3 " "
m For Grundene fra 222+14' til 225+26' = 1 = 576 = 1 " "

68. For Grund fra 225+26' til 232 = 1 Aal 20920 Aal i 2 Spd pr Aal
 o ————— 232 — 238 1 — 1751 — 1 — 60th —
 p Grund af Stuen med Masset mellem til 222+14' og 230 —
 — " Aal 2003 Aal i 3 Spd pr —
 q For 12 Tom Kuppelsten høj af Stuen med Masset a' 20th. 11/2 Spd
 r Grund fra til 238 til 383+47' = 69 Aal 13662 Aal i 6 Spd pr Aal
 s ————— 404 — 510+13' = 42 — 1972 — 6 — 60 —
 t Ulemperstatning 100 Spd. til Vognetolij ved Pal 425 (Tactaf 2/15) = 1 Aal 22542 Aal i 8 Spd pr Aal.

Horevedalens Thinglag

Tact N^o 4. Hovde Eöben N^o 3.

Karttegning i forkyndt Hand fremlagdes
 Kartet behandles rigtig.
 Eieren J. Hovind mødte.

Efter Beregning tilkommer han:

- a) For Grund fra 784+45' til 795 = 3 Aal 22362 Aal i 1 Spd 60 j. pr Aal
- b) ————— 795 — 823 10 — 183 — 2 —
- c) ————— 821 — 842+48' Aareget Grund til Vei fra Kongeruen til Skarvigen Station = 18 Aal 1330 Aal i 6 Spd pr Aal
- d) Ulemperstatningen 13 Spd bortfalder formodlig, da der er anlæg Station paa Landet.

Tact N^o 6 a. Mellem Ophus Eöben N^o 13 a.

Karttegning i forkyndt Hand fremlagdes
 Kartet behandles rigtig.
 Eieren J. Hovind mødte.

Efter Beregning tilkommer han:

- a) For Grund fra 1404. til 1418+22', paa Absiden af Danens Midlinie regnet i Horebredsde 37 1/2' = 5 Aal 12002 Aal i 4 Spd pr Aal
 - b) For Grund til Gæsteg længe Danens Abside og udenfor den nævnte Horebredsde i Kædet til Tact af Ophus det 1 Aal 1338 Aal i 4 Spd pr Aal
 - c) Ulemperstatning 15 Spd. —
- Samme sluttede Kartforretningerne for denne Dag

Skjørt

Mylbøgh Michael Weston

Samme Aar den 23^{de} November kontinueres forsvante Kartforretninger under samme Station station og end de samme Kartvidnes

Hovde: De samme Kaster og Dokumenter handlede tilstede som igaar.

For frembestyrelsen var fremdeles Ingeniør Vangem tilstede.

Forsamlingen fremmedes denne Dag over følgende eksperimenter Grundstykker.

i Hovdet Thinglag

Tact N^o 7 Hovde Eöben Act. 54

Karttegning i forkyndt Hand fremlagdes.
 Kartet behandles rigtig.
 Eieren Ole Bryn mødte.

Efter Beregning tilkommer han:

- a) for Grund af Staden Hovdebroen fra Pal 570+13' til 524+22' som bryns af Husmand Christian Christiansen, = 2 Aal 9870 Aal i 5 Spd pr Aal
- b) for Grund fra Pal 570+13' til 550+25' = 18 — 241 — i 5 Spd
- c) ————— 550+25' — 554+43' = . — 1528 — i 25 Spd —
- d) ————— 554+43' — 556+11' Stoulet, ingen Tact.
- e) ————— 556+11' — 562 = 1 Aal 10485 Aal i 3 Spd pr Aal
- f) ————— 562 — 575+24' = 3 — 1751 — i 5 —
- g) Ulemperstatning 50 Spd. —

i Horevedalen Thinglag

Tact N^o 1. Nordre Eöben Act. 2.

Karttegning i forkyndt Hand fremlagdes.
 Kartet behandles rigtig.

Den nævnte Eie A. Gjested og Co mødte ved Tact. mægtig Evenden bryns

Efter Beregning tilkommer Eieren:

- a) for Grund fra Pal 578 til 581+26' = 1 Aal 709 Aal i 4 Spd pr Aal
- b) ————— 610+36' — 624+10' = 2 — 843 — i 35 Spd —
- c) ————— 624+10' — 626, Kongeruen, ingen Tact.
- d) ————— 658+13' — 665+5' = 2 Aal 497 Aal i 2 Spd 60 j. —
- e) ————— 665+5' — 677+15' = 2 — 855 — i 30 Spd —
- f) ————— 677+15' — 687+42' = 1 — 2070 — 1 Spd —
- g) ————— 687+42' — 697.15' (af Staden Kiebakken) = 2 Aal 377 Aal i 9 Spd —

- h) Eroretning for en Ørind ved Pal 693+43' 15 Spd.
- i) for Grund fra Pal 697+15' til 710+4' = 4 Aal 275 Aal i 2 Spd 60 j. pr Aal

k) for Grund fra Tal 710+4' til 715+27' (af Pladsen Rosten) = 4 Aal 2439 Aal i 12 Sp per Aal.

l) for Grund fra Tal 715+27' til 749+34' (overgaaet Parallelvej, 114 Tod lang & 8 Tod bred) = 12 Aal 2087 Aal i 2 Sp 60/ per Aal.

m) Ulemperstatning 35 Sp, hvoraf 5 Sp for Pladsen Koebakken og 5 Sp for Pladsen Rosten, Hedekommande.

n) for Grund til Parallelvej til Brugg for Pladsen Jagdalen ifølge Tact af 7^{de} juli 1875: 1 Sp. for bevidstede Stude ved medbestidig Ole Andersen og Ole Andersen af den nye Vej ved Tal 630+10: 5 Sp.

Husmandene Svejbrigt Svejbrigten Koebakken og Elias Kristoffersen Rosten modte ei.

Tact N. 2 Søndre Sætre Lit. 1

Kartstævning i forkjendt Stund fremlagdes.

Kartet befandtes rigtig.

Eieren Anders Halvorsen modte.

Efter Berømming tilkommer han:

a) for Grund fra Tal 581+36' til 584+28' = Aal 1751 Aal i 4 Sp per Aal

b) " " " 584+28' til 590 " " " 692 " " 20 " "

c) " " " 590 " " " 597 " " " 1281 " " 50 " "

d) " " " 597 " " " 610+36' " " " 1461 " " 5 " "

e) for 3^{de} Sidstøj i Bakken vest for Banen = 1 " " 2309 " " 4 " "

f) Stenstøj ved i Vest for 628 " " " 868 " " 3 " "

g) for Grund fra Tal 626 - 630+10' " " " 2417 " " 1 Sp 60/ " "

h) " " til Omlægning af Hovedveien:

1. for udjykket Mark paa Vestfjeden af den gamle Vej = 1 Aal 1053 Aal i 1 Sp 60/ " "

2. for dykket Mark paa samme Side " " " 575 " " 30 " "

i) for Grund til Parallelvej vest for Hovedveien, 180 Tod lang 10 Tod bred = ifølge Tact af 7^{de} juli 1875: 12 Sp. Aal 450 Aal i 40 Sp " "

k) for " " fra Tal 630+10' til 658+13' = 10 " " 2105 " " i 1 Sp 60/ " "

l) Ulemperstatning 40 Sp.

Tact N. 3 Hovde Lit. 3.

Kartstævning i forkjendt Stund fremlagdes.

Kartet befandtes rigtig.

Eieren Sverin Viggen modte. Husmand Hans Olsen Jagdalen modte ikke.

Efter Berømming tilkommer Grundeieren:

a) for Grund fra Tal 749+34' til 750+5', overgaaet 8 Tod bred Parallel.

E. m. m. 920/76

E. m. m. 932/76

vel = " Aal 523 Aal i 2 Sp 60/ per Aal. b) for Grund fra Tal 750+5' til 755+33' (af Pladsen Jagdalen) = 1 Aal 438 Aal i 18 Sp per Aal.

c) for Grund fra Tal 755+33' til 756+41' = Aal 659 Aal i 2 Sp per Aal. d) " " " 756+41' - 764+21' " " " " " "

e) for Grund af Pladsen Jagbakken, der ikke bruges af nogen Plassmand. 4 Aal 1494 Aal i 6 Sp. " "

f) for Mark med Oven paa Jagbakken 160 Sp.

g) Godtgjørelse for Renteggen af Materialer 2 Sp.

h) for Grund fra Tal 764+23' til 784+45', overgaaet en Grøft 100 Tod lang 11 Tod bred = 5 Aal 1643 Aal i 1 Sp per Aal.

i) Ulemperstatning 20 Sp, hvoraf 5 Sp for Pladsen Jagdalen. Tact N. 4 Hovviken Lit. 4.

Kartstævning i forkjendt Stund fremlagdes.

Kartet befandtes rigtig.

For Eieren O. Møystad modte Ole Taraldsen Hovviken ifølge Fullmagt.

Efter Berømming tilkommer han:

a) for Grund fra Tal 842+48' til 866+28' = 10 Aal 909 Aal i 6 Sp 60/ per Aal.

b) Ulemperstatning 3 Sp.

Tact N. 6 Hovviken Lit. 4

Kartstævning i forkjendt Stund fremlagdes.

Kartet befandtes rigtig.

Eieren Ole Taraldsen modte.

Efter Berømming tilkommer han:

a) for Grund fra Tal 866+45' til Brokanten af Mark og 869+28' = Aal 1796 Aal i 25 Sp per Aal.

b) Ulemperstatning 5 Sp.

Tact N. 8 Søndre Gyle Lit. 58: Stenot Thinglag

Kartstævning i forkjendt Stund fremlagdes.

Kartet befandtes rigtig.

Eieren Haakon Johannessen modte ikke.

2. Efter Berømming tilkommer han:

1. Husmand Poul Knudsen Læstfæen modte ikke.

a) for Grund fra Udkanten af Læstfæen og 877+6' til 881+10' (af Pladsen Læstfæen) = 1 Aal 1050 Aal i 10 Sp per Aal.

b) for " " fra 881+10' til 882+42' (Ljældu af Pladsen Læstfæen) = " Aal 1820 Aal.

E. m. m. 1309/82

E. m. m. 1309/82

à 4 Sp per Aual.
 c) for Grund fra Tal 882+42' til 891+42' = 3 Aual 18225 Aual i 5 Sp 60 per Aual
 Taet N: 9 Nordre Ogge Lot: 57.

Kastebønning i forkyndt Aual fremlægtes.
 Kastet befandt sig rigtig.
 Eieren Peder Helgesen Ogge modte.
 Efter Berygning tilkommer han:

a) for Grund fra Tal 891+42' til 907 = 5 Aual 20715 Aual i 7 Sp per Aual
 b) - - - - - 938 + 21' - 958 + 31' = 7 - 2001 - i 4 Sp - -

c) Mængderestbønning 5 Sp.
 Taet N: 10 Viken Lot: 56^a 7^b

Kastebønning i forkyndt Aual fremlægtes.
 Kastet befandt sig rigtig.
 Eieren Peder Jacobsen Diset modte.

Efter Berygning tilkommer han:
 a) for Grund fra Tal 907 til 938 + 21' = 11 Aual 22725 Aual i 5 Sp per Aual
 b) Mængderestbønning 10 Sp.

Taet N: 11 Viks- eller Svendsstien Lot: 56^d.

Kastet befandt sig rigtig.
 Eieren Peder Helgesen Ogge og fremdedes blandede.

Efter Berygning tilkommer han:
 a) for Grund fra Tal 958 + 31' til 964 i den nye Linie = 2 Aual 533 Aual i 4 Sp per Aual
 b) - - - - - 964 i den nye Linie til 961 + 19' i den gamle Linie = 3 Aual 534 Aual

à 3 Sp 60 per Aual.

c) for - - - fra 961 + 19' til 978 + 46' = 6 Aual 17425 Aual i 1 Sp 60 per Aual
 d) Mængderestbønning 5 Sp -

Hermed stilledes Kastebønningerne for denne Dag.

W. M. Jørgensen Michael Nielsen

Samme Aar den 24^{de} November kom der rede foraarvante Kastebønninger under samme Administration og med de samme Kastebønder. Hvoeds! De samme Kaster og Dokumenter haader tilsted som igaar. For fjerntambestyrelsen var fremdedes Ingeniør Vangen tilstede.

Forretningerne fremmedes - denne Dag om følgende Eiendomme i Storebøddens Thinglag
 Taet N: 7 Søndre Strand Lote N: 7

Kastebønning i forkyndt Aual fremlægtes.
 Kastet befandt sig rigtig.
 Eieren Ole Nilsen modte.

Efter Berygning tilkommer han:
 a) for Grund fra Tal 978 + 46' til 990 = 3 Aual 1849 Aual i 3 Sp per Aual
 b) - - - - - 990 - 993 + 15' - - - - - 2237 - - 2 - - - -
 c) - - - - - 993 + 15' - 1014 (Stadsen Bekken)

1. dykket Mark = 3 Aual 1634 Aual i 12 Sp per Aual
 2. udykket Mark = 1 - - - 1350 - - i 2 Sp - -

d) for Grund fra Tal 1014 til 1015 + 42' = 1 Aual 2188 Aual i 2 Sp - -
 e) - - - - - 1101 + 15' - 1106 + 6' i beregnet Parallelvei = - - - -

- - - - - 1 Aual 1636 Aual i 2 Sp per Aual.
 f) - - - - - fra 1113 + 14' - 1119 + 6' 1 Aual 1722 Aual i 1 Sp 60 per Aual

g) - - - - - 1119 + 6' - 1132 2 - - - 2404 - - i 40 Sp - -
 h) - - - - - 1132 - 114 + 4' i beregnet 9 Fod bred Parallelvei = - - - -

= 1 Aual 2153 Aual i 60 Sp per Aual.
 i) Mængderestbønning 80 Sp. -

Taet N: 8 Gammelste Strand Lot: 11
 Kastebønning i forkyndt Aual fremlægtes.

Kastet befandt sig rigtig.
 Eieren Pothof Thomas modte.

Efter Berygning tilkommer han:
 a) for Grund fra Tal 1015 + 42' til 1026 = 4 Aual 616 Aual i 4 Sp per Aual

b) - - - - - 1026 - 1033 2 - - - - - 1646 - - i 1 Sp - -
 c) - - - - - 1033 - 1049 + 39' 5 - - - - 2221 - - i 3 Sp - -

d) - - - - - 1141 + 4' - 1145 - - - - - 1990 - - i 50 Sp - -
 e) - - - - - 1145 - 1147 - - - - - 1233 - - i 4 Sp - -

f) - - - - - 1147 - 1162 + 25' - 5 - - 2022 - - i 4 Sp - -
 g) for Grund fra Tal 1175 + 25' - 1179 + 25' i beregnet Parallelvei 6 Fod bred fra Fodsteden af Danen = 1 Aual 833 Aual i 5 Sp per Aual

h) for Grund fra 1193 + 24' til 1219 + 48' 10 - - - 2175 - - i 2 Sp 60 per Aual
 i) Mængderestbønning 55 Sp. -

Taet N: 9 Tobro Lote N: 8^a
 Kastebønning i forkyndt Aual fremlægtes.

Kartet befandtes rigtig.
 Som nævrende Eier af Tobro fremmidte Gjersminde
 Andersen Opticus.

E.M. Nr. 983/70

Efter Beregning tilkommer her:

- a) for Grund fra Fel 1049+39' til 1054+34' = 3 Aal 1131 a Aal i 4 Spd per Aal
- b) - - - 1054+34 - 1060+39' 3 - - 1524 - - i 3 Spd - -

c) Ulemperstatning 5 Spd.
 d) for Bemyndelse under Anlægget af et paa Vestfiden af
 Glommen liggende Hevbrud tilkjendtes den nævnte
 Eier Johannes Bjergildskien 3 Spd.

Tact N. 10 Middbakken Lst. 8^c

Kartflerning i foregående Stand fremlægtes.
 Kartet befandtes rigtig.
 For Eierne Nils Andersen midte Brodren Gjersminde
 Andersen Opticus.

E.M. Nr. 1060/80

Efter Beregning tilkommer Eieren:

- a) for Grund fra 1060+39' til 1070 paa Vestfiden til Bloem =
 4 Aal 1293 a Aal i 2 Spd 60 f per Aal
- b) for - - - fra 1070 til 1081 - 2 Aal 1155 a Aal i 30 Spd per Aal.

c) Ulemperstatning 10 Spd.
 Tact N. 11 Rustern Lst. 10^f

Kartflerning i foregående Stand fremlægtes.
 Kartet befandtes rigtig.
 For Eierinden Johan Engelbrechtsens Enke midte Botolf
 Toornæs

Nr 13 1824/70

Efter Beregning tilkommer Eierinden:

- a) for Grund fra Fel 1081 til 1087 = 1 Aal 408 a Aal i 6 Spd per Aal
- b) - - - 1087 - 1095 1 - 1982 - - i 25 Spd - -
- c) - - - 1095 - 1101+15' 2 - - 82 - - i 2 Spd - -

d) Ulemperstatning 20 Spd.
 e) for Grund fra 1106+6' til 1113+19' 2 - 77 - i 35 Spd - -

Tact N. 12 Nysten - Strand Lst. 8^c

Kartflerning i foregående Stand fremlægtes.
 Kartet befandtes rigtig.
 Som nævrende Eier midte Severin Eriksson, Son af
 Enken Helene Toorns datter.

Nr. 1309/82

Efter Beregning tilkommer Eieren:

- a) for Grund fra Fel 1162+25' til 1171 = 3 Aal 446 a Aal i 3 Spd per Aal
- b) - - - 1171 - 1175+25' - 2 - - 137 - - 5 Spd - -
- c) - - - 1179+25' - 1184 - 2 - - 28 - - 3 Spd - -
- d) - - - 1277+29' - 1308+30' 12 - - 484 - - 3 Spd - -

e) Ulemperstatning 50 Spd.
 Tact N. 13 Lilleste - Strand Lst. 10.

Kartflerning i foregående Stand fremlægtes.
 Kartet befandtes rigtig.
 Eieren Engelbrecht Engelbrechtsen midte.

E.M. Nr. 1060/80

Efter Beregning tilkommer her:

- a) for Grund fra Fel 1184 til 1193+24' = 3 Aal 812 a Aal i 5 Spd per Aal
- b) - - - 1219+48' - 1234+30' 5 - - 1435 - - i 2 Spd 60 f - -
- c) - - - 1234+30' - 1237+12' = - - - 1331 - - i 45 Spd - -
- d) - - - 1237+12' - 1248' = 4 - - 533 - - i 2 Spd 60 f - -
- e) - - - 1248 - 1253+39' 1 - - 664 - - i 40 Spd - -

- f) - - - til Vægterbolig:
 1. for dygget Mark = - - - 342 - - i 40 Spd - -
- 2 - - - udbygget Mark = 2 - - 816 - - i 4 Spd - -

- g) for Grund fra 1253+38' til 1277+29' = 9 - 70 = 2 Spd 60 f - -
- h) Ulemperstatning 30 Spd.

Tact N. 14 Sondre Optus Lst. 12.

Kartflerning i foregående Stand fremlægtes.
 Kartet befandtes rigtig.
 Eieren Ole Halvorsen midte.

E.M. Nr. 1927/70

Efter Beregning tilkommer her:

- a) for Grund fra Fel 1308+30' til 1314 (af Pladun Indskæretten) -
 1 Aal 1079 a Aal i 3 Spd per Aal
- b) for - - - fra 1314 til 1315+18' (bydel af St. Indskæretten) =
 1 Aal 869 a Aal i 6 Spd per Aal.

- c) for - - - fra 1315+18' til 1319 = " Aal 2341 a Aal i 3 Spd per Aal
- d) - - - 1319 - 1340 3 - 1524 - - i 50 Spd - -
- e) - - - 1340 - 1349+33' 1 - 548 - - i 40 Spd - -

- f) for 2^{de} Sidebyg i Bakken ist for Pann = " Aal 2045 a Aal i 5 Spd - -
- g) for Grund fra 1387+14' til 1396+33' i Skovbrodden (27^{de} Fed paa bane
 Side af Middlerien) = 3 Aal 1347 a Aal i 2 Spd 60 f per Aal.

- h) for Grund til Grøsteg paa Vestfiden af fornavnte Stykke =
 8 Aal 976 a Aal i 8 Spd per Aal ifølge Tact af 6 Jule 1875.

i) for Grund fra Tal 1396 + 33' til 1404 = 3 Aal 131 Aalen i 2 Sp 60f per Aal.
 k) ————— 1470 + 37' til 1485, ibegyndt Parallelvei = 5 A. 1752 i 4 Sp —
 l) ————— 1485 til 1505 + 10' =

1. For Grunden mellem Jernbanegjerdet paa Opiden og Gtommens = 7 Aal 326 Aalen i 18 Sp per Aal.
2. for Grund til Parallelveien og Vandledningen ist for Banen = 2 Aal 282 Aalen i 4 Sp per Aal.

m) Umpreestning 90 Sp, hvoraf 5 Sp for Pladen Lygthaug.
 Taet N. 15 Nordre Opheus Lit. 14^a

Kartføring i forkjædt Stand fremlagdes.
 Kartet befandt sig rigtig.
 Eieren Martinus Trønnes midte.

E.M. N. 1108 / 76

Efter Beregning tilkommer her:

- a) for Grund fra Tal 1349 + 33' til 1387 + 14' = 14 Aal 662 Aalen i 2 Sp 60f per Aal
 b) ————— til Overlægning af den gamle Vei, der fører gjennem Udeløgen, gen ned Tal 1379 + 25' = 5 Sp.
 c) for Grund fra Tal 1418 + 22' til 1470 + 37' ibegyndt Grøstog = 26 Aal 2342 Aalen i 2 Sp 60f per Aal.
 d) for Grund fra 1505 + 10' til 1531 + 10' ibegyndt Parallelveien = 11 Aal 806 Aalen i 3 Sp per Aal.

- e) for ————— fra 1541 + 10' til 1544 + 10' = 6 Aal 76 Aalen i 6 Sp per Aal.
 f) ————— 1544 + 10' til 1571 + 20' = 11 + 2334 ————— i 4 Sp —————
 g) Umpreestning 250 Sp.
 Hermed stilledes Kartføringerne for denne Dag

Michael Wjort

Wjort

Michael Wjort

1875

Samme Aar den 25^{te} November kontinuerende foranstaaende Kartføringer under samme Administration og med de samme Kartledere.
 Fløede: De samme Kartte og Dokumenter havde titel som igaar. For jernbanestyrelsen var fremdeles Ingeniør Vangen tilstede.

Føretningerne foretoges i denne: Dag over følgende Eiendomme
 i Stovredalen Thinglag
 Taet N. 16 Krogen Lit. 15

Kartføring i forkjædt Stand fremlagdes.
 Kartet befandt sig rigtig.
 Eieren Herman Annesen midte.

E.M. N. 1108 / 76

Efter Beregning tilkommer her:

- a) for Grund fra Tal 1571 + 20' til 1616 + 41' = 17 Aal 587 Aalen i 2 Sp 60f per Aal
 b) ————— 1616 + 41' til 1620 + 10' (Pladen Engelbreksten) = —————
 ————— 4 Aal 235 Aalen i 10 Sp per Aal.
 c) ————— 1620 + 10' til 1672 + 10' = 19 Aal 2048 Aalen i 2 Sp 60f per Aal
 d) ————— 1672 + 10' - 1680 + 18' = 3 — 226 — i 3 Sp 60f —
 e) ————— 1680 + 18' - 1682 — = 2 — 1143 — i 5 Sp —
 f) ————— 1682 — 1743 + 41' = 23 — 445 — i 4 Sp —
 g) ————— 1743 — 1754 = 2 — 1830 — i 2 Sp 60f —
 h) ————— 1754 — 1775 + 10' = 8 — 192 — i 4 Sp 60f —
 i) ————— 1775 + 10' - 1778 + 20' = 3 — 2027 — i 4 Sp —
 k) ————— 1778 + 20' - 1797 + 18' = 6 — 874 — i 4 Sp 60f —

l) Umpreestning 205 Sp, hvoraf 5 Sp for Pladen Engelbreksten.
 Taet N. 17 Furuset Lit. 16.

Kartføring i forkjædt Stand fremlagdes.
 Kartet befandt sig rigtig.
 Eieren Ole H. Furuset midte.

E.M. N. 1108 / 79

Efter Beregning tilkommer her:

- a) for Grund fra Tal 1797 + 18' til 1819 + 10' ibegyndt Fledetog = 9 Aal 883 Aalen i 4 Sp per Aal.
 b) for ————— fra 1819 + 10' til 1822 + 10', Meta Elov, ingen Taet.
 c) ————— 1822 + 10' - 1827 = 1 Aal 222 Aalen i 4 Sp per Aal.
 d) ————— 1827 - 1898 = 26 — 2416 — i 4 Sp 60f —
 e) ————— 1898 - 1914 + 25' = 6 — 464 — i 1 Sp 60f —
 f) ————— 1914 + 25' - 2036, ibegyndt Grøstog = 64 Aal 1698 Aalen i 3 Sp per Aal.

g) Umpreestning 120 Sp.
 Taet N. 18 Troen Lit. 19.

E 1065.80r

Kartføring i forkjædt Stand fremlagdes.
 Kartet befandt sig rigtig.
 Eieren Ole Fregau midte ikke.

E.M. N. 1109 / 82

Efter Beregning tilkommer her:

- for Grunden fra Tal 2036 til 2048 + 35' = 5 Aal 245 Aalen i 3 Sp per Aal.

For denne Eiendom Begyndelse fremmidte Op-
synsmænd Chr. Jahren for fembarbestyrelsen.

Tact N. 19 Nyste Mølleby Lst. 19.

Kartstævning i forkyndt Stand fremlægtes.

Kartet befandt sig rigtig.

Eieren Peder Vollefor Mølleby midte.

Efter Beregning tilkommer han:

For Grund fra Tal 2048 + 35' til 2061 + 35' = 6 Areal 583 Aker i 4 Spd per Aker.

Tact N. 20 Krieds Mølleby Lst. 22.

Kartstævning i forkyndt Stand fremlægtes.

Kartet befandt sig rigtig.

For Eieren Loren Dahl midte Engelbrecht Diseth.

Efter Beregning tilkommer han:

a) For Grund fra Tal 2061 + 35' til 2072 + 15' = 6 Areal 1967 Aker i 4 Spd 60f per Aker.

fra 2072 + 15' til 2073 + 26' Ejeren ingen Tact.

b) for Grund af Pladens Lilleengen fra 2073 + 26' til 2085 = 2 Areal 272 Aker i 4 1/2 Spd

c) — — — — — 2085 — 2094 + 35' 2 — 1001 — i 9 Spd —

d) Ulemperstatning 10 Spd, heraf 5 Spd for Lilleengen.

Tact N. 21 Stædet Mølleby Lst. 21.

Kartstævning i forkyndt Stand fremlægtes.

Kartet befandt sig rigtig.

Som mirerende Eier midte Engelbrecht Diseth.

Efter Beregning tilkommer han:

a) for Grund fra 2094 + 35' til 2115 + 12' = 8 Areal 1280 Aker i 1 Spd per Aker.

b) — — — af Pladens Skjævt fra 2115 + 12' — 2118 + 22' 1 — 237 — i 35 Spd —

c) — — — fra 2118 + 22' — 2128 + 36' 1 — 2491 — i 2 Spd 60f —

d) Ulemperstatning 10 Spd, heraf 5 Spd for Pladens Skjævt.

Tact N. 22 Pordre Mølleby Lst. 18.

Kartstævning i forkyndt Stand fremlægtes.

Kartet befandt sig rigtig.

Eieren Haakon Halvorsen midte.

Efter Beregning tilkommer han:

a) for Grund fra 2123 + 36' til 2152 + 4' = 10 Areal 1156 Aker i 4 Spd 60f per Aker.

b) Ulemperstatning 20 Spd.

Tact N. 23 Everstad Lst. 17.

Kartstævning i forkyndt Stand fremlægtes.

Kartet befandt sig rigtig.

For Eieren Ole Everstad midte hans Væge Berger Masselt.
Efter Beregning tilkommer han:

a) For Grund fra Tal 2152 + 4' til 2162 + 26' = 4 Areal 2318 Aker i 5 Spd per Aker.

b) — — — af Pladens Everstadstræben fra 2162 + 26' — 2169 = 1 — 272 — i 1 Spd —

c) — — — fra 2169 til 2137 + 26' = 26 — 2180 — i 3 Spd 60f —

d) — — — 2306 + 46' — 2340 + 10' = 12 — 2289 — i 1 Spd 60f —

e) — — — 2340 + 10' — 2353 = 4 — 2002 — i 4 Spd —

f) — — — 2430 — 2451 = 6 — 1058 — i 7 Spd —

g) Ulemperstatning 50 Spd.

Tact N. 24 Everstad Lst. 17.

Kartstævning i forkyndt Stand fremlægtes.

Kartet befandt sig rigtig.

For Eieren Emben Aron Everstad midte hendes Sørgester

Edvard Johnson.

Efter Beregning tilkommer han:

a) For Grund fra Tal 2437 + 26' til 2306 + 46' = 27 Areal 1233 Aker i 3 Spd per Aker.

b) — — — 2353 — 2376 + 5' = 8 — 2223 — i 4 Spd —

c) — — — 2376 + 5' — 2430 = 20 — 2089 — i 5 Spd —

d) — — — 2430 — 2466 + 28' = 4 — 1651 — i 7 Spd —

e) Ulemperstatning 50 Spd.

Hermed stilledes Kartfortegningerne for denne Dag.

Udført

Kj. Bergh

Michael Wefler

Indsigelse: At den 26^{de} November kontinueres
de forindenante Kartfortegninger under samme Akerind-
station og med de samme Kartvidner.

Hermed De samme Karter og Dokumenter herdes tilstede
som igæve. For fembarbestyrelsen midte Ingeniør
Didrikson

Forstævningen foretoges denne Dag for følgende Eiendomme
i Hordvedalen Tinglag

Tact N. 25 Mølleby Masselt Lst. 24.

Kartstævning i forkyndt Stand fremlægtes.

Kartet befandt sig rigtig.

Eieren Ole S. Masselt midte.

Efter Berygning tilkommer her: *E.M. Nr. 1558/76*

a) For Grund fra 2466 + 22' til 2485 = 3 Aal/358 Aal i 30 Spd per Aal

b) - - - 2485 - 2487 + 22' = 1 - 1395 - i 5 Spd - - -

c) - - - *Pladsen skeltes* 2487 + 22' - 2488 = 1 - 336 - i 2 Spd - - -

d) - - - 2488 - 2490 + 12' = 1 - 1790 - i 12 Spd - - -

e) - - - 2490 + 12' - 2491 + 25' = 1 - 924 - i 1 Spd - - -

f) - - - 2491 + 25' - 2500 + 24' = 1 - 1914 - i 50 Spd - - -

g) Ulemperstatning 50 Spd, hvoraf 15 Spd for Pladsen skeltes.

Tact N. 26 Nordre Messelt L. 25.

Kartsterning i forkyndt Stand forelægges.

Kartet befandt sig rigtig.

Eieren Berger Messelt midte.

Efter Berygning tilkommer her: *E.M. Nr. 1954/76*

a) For Grund fra 2500 + 24' til 2503 = 1 Aal/1163 Aal i 35 Spd per Aal.

b) - - - 2503 - 2511 = 1 - 635 - 8 Spd - - -

c) - - - 2511 - 2517 + 25' = 1 - 2475 - 5 Spd - - -

d) - - - *Pladsen skeltes* 2517 + 25' - 2522 = 1 - 2189 - 3 Spd - - -

e) - - - 2522 - 2530 = 1 - 1629 - 35 Spd - - -

f) - - - 2530 - 2534 + 45' = 1 - 1383 - 2 Spd 60 ft - - -

g) Ulemperstatning 80 Spd, hvoraf 10 Spd for Pladsen skeltes.

h) For en Stact mellem 2582 + 29' og 2589 + 26' 1 Aal 2360 Aal i 8 Spd per Aal.

i) - - - 2689 + 32' og 2696 + 12' 3 - 32 - i 6 Spd - - -

Tact N. 27 Søndre Messelt L. 23.

Kartsterning i forkyndt Stand forelægges.

Kartet befandt sig rigtig.

Eieren Johan Nordstedt midte.

Efter Berygning tilkommer her:

a) For Grund fra 2534 + 45' til 2544 + 24' 1 Aal/1054 Aal i 50 Spd per Aal

b) - - - 2544 + 24' - 2548 + 25' = 1 - 1623 - i 30 Spd - - -

c) - - - *Pladsen skeltes* 2548 + 25' - 2530 + 12' = 1 - 972 - i 3 Spd - - -

d) - - - 2550 + 12' - 2556 + 18' = 1 - 1487 - i 55 Spd - - -

e) - - - 2556 + 18' - 2567 = 3 - 2269 - 6 Spd - - -

f) - - - 2567 - 2569 = 1 - 1866 - 1 Spd - - -

g) - - - 2569 - 2582 + 25' = 6 - 1530 - 60 Aal - - -

h) - - - 2582 + 25' - 2616 = 11 - 1918 - 2 Spd 60 ft - - -

i) Fra 2616 til 2618 + 25' Glommen ingen Tact.

k) For Grund fra 2618 + 25' til 2669 = 23 Aal 1831 Aal i 3 Spd - - -

a) For Grund fra 2669 til 2672 = 1 Aal 7 Aal i 60 Aal per Aal.

m) - - - 2672 - 2689 + 32' = 7 - 1473 - i 2 Spd 60 ft - - -

n) - - - 2696 + 12' - 2745 + 20' = 21 - 2401 - 2 Spd 60 ft - - -

o) Ulemperstatning 150 Spd, hvoraf 10 Spd for Pladsen skeltes.

Tact N. 28 Lillehammer Stai L. 28.

Kartsterning i forkyndt Stand forelægges.

Kartet befandt sig rigtig.

For Eierenen Dikken Dorte Stai midte Ole T. Messelt.

Efter Berygning tilkommer her:

a) For Grund fra 2745 + 20' til 2759 + 20' = 4 Aal/1373 Aal i 60 Aal per Aal.

b) - - - 2763 + 36' - 2773 = 2 - 1630 - i 60 Aal - - -

c) - - - *skeltes for Pladsen* 2773 + 8' - 2778 + 8' = 1 - 2269 - i 2 Spd - - -

d) - - - *skeltes for Pladsen* 2837 + 45' til 2840 = 1 - 1424 - i 5 Spd - - -

e) - - - fra 2856 + 6' til 2859 + 45' = 1 - 886 - i 55 Spd - - -

f) - - - *skeltes for Pladsen* 2865 + 39' - 2866 + 24' = 1 - 1345 - i 10 Spd - - -

g) For Grund fra 2896 + 20' til 2923 + 15' 11 - 1943 - i 55 Spd - - -

h) For en indbygget Sidesøjning øst for Pladsen mellem 2899 + 42' og 2907 = 6 Aal 17 Aal i 25 Spd per Aal.

i) For Grund fra 2942 + 32' til 2958 + 18' = 8 Aal/1926 Aal i 60 Spd per Aal.

k) - - - 2977 + 8' til 2982 + 36' = 1 - 49 - i 80 Spd - - -

l) - - - 2987 + 22' til 2988 + 17' = 1 - 381 - i 2 Spd - - -

m) - - - 2988 + 17' - 3000 + 7' = 2 - 1538 - i 60 Spd - - -

n) Ulemperstatning alternative:

1. Hvis Kjøber skal bære det at den *erstatning* Station paa Lillehammer Stai - 200 Spd - *med Hensetelse til 274 tillagt 250 - 0*
2. Hvis Kjøber ikke skal bære 300 Spd.

Tact N. 29 Lillehammer Stai L. 28.

Kartsterning i forkyndt Stand forelægges.

Kartet befandt sig rigtig.

For Eierenen H. Staa's enke Ingeborg Staa's midte ved Kartforretningen ingen hvorimod Kartet den følgende Dag *skeltes* blev forevist Peder Tollefsen Staa's, den var benydet til at møde paa hendes Vegne.

Efter Berygning tilkommer Eierenen:

a) For Grund fra 2759 + 20' til 2763 + 36' = 1 Aal/1278 Aal i 6 Spd per Aal

b) - - - For den Gamlestuen Stai tilkommer Stai for Pladsen 2778 + 8' til 2785 = 1 Aal/1328 Aal i 2 Spd per Aal

- c) For Grund fra 2785 til 2794, regnet i den Bredde, som fem. haven har indtaget = 3 Aal 10 1/2 Aal i 2 Sp. pr Aal.
- d) For Myrskatten fra 2833 + 33 til 2837 + 45 = 4 Aal 23 1/2 Aal i 5 Sp. pr Aal.
- e) Grund fra 2854 + 45 til 2856 + 6 = 1 Aal 14 1/2 Aal i 50 Sp. pr Aal.
- f) " " 2923 + 18 - 2942 + 32 = 10 - 1469 - i 70 Sp. -
- g) " " 2958 + 18 - 2968 = 5 - 1142 - i 45 Sp. -
- h) " " 2968 - 2977 + 8 (Bakken) i de nævnte Skattebetænkningen og Vei med til Elven og på Opstanden regnet til Fjeldfoden, da der for selve Fjelds og for Overenskomst ikke skal betales. Opvandspladten = 8 Aal 12 1/2 Aal i 65 Sp. pr. Aal.
- i) For Grund af Foderandskoven skoven Halvorsdatters Havn = 1 Aal 83 1/2 Aal i 100 Sp. pr Aal.
- k) for Grund fra 2982 + 31 til 2986 + 30 = 4 Aal 19 1/2 Aal i 80 Sp. pr Aal.
- l) " " 2986 + 30 - 2987 + 20 = 1 - 509 - i 2 Sp. -
- m) " " 3000 + 7 - 3014 = 4 - 67 - i 60 Sp. -
- n) " " 3014 - 3017 + 47 = 1 - 570 - i 2 Sp. -

o) Ulemperstatning alternativt:

1. Hvis Klagen skal betales til at der bliver Stationer og anlæg Stationer på Lillehamns Kai Eiendommen 200 Sp.
2. Hvis Klagen betalt ikke skal betales 300 Sp. de hermed betalt 21/6 1/4 og 25/20

Tact N. 30 Gammelste Kai Act. 27^a

Kartstævning i forkyndt Hand forelægges.
 Kartet befundtes rigtig.
 Eieren Halvor Kai var ikke tilstede Kartstævningens dag men skulle blive forvist Kartet Dagen derpaa.
 Efter Bemyndig tilkommer her:
 a) For Grund fra Pal 2773 til 2785 foranvitt angives den herforvante Skat = 1 Aal 15 1/4 Aal i 6 Sp. pr Aal.
 b) for Grund fra 2794 til 2807 benyttet Skattebetaling på Gården = 7 Aal 28 1/2 Aal i 45 Sp. pr Aal.
 c) for Myrskatten fra 2845 til 2847 + 13 = 1 Aal 9 1/2 Aal i 5 Sp. pr Aal.
 d) for Grund fra 2849 + 34 til 2854 + 45 = 2 - 333 - i 50 Sp. -
 e) " " 2858 + 43 til 2865 + 39 = 2 - 60 - i 45 Sp. -
 f) " " 2866 + 29 - 2896 + 30 = 11 - 2453 - i 3 1/2 Sp. 60 Sp. -
 g) Ulemperstatning 100 Sp.
 Tact N. 31 Søndre Kai Act. 26^a
 Kartstævning i forkyndt Hand forelægges.

Kartet befundtes rigtig.
 Eieren Sjøfær J. Thommas var ei tilstede men skulle Kartet blive forvist for ham den næste Dag.
 Efter Bemyndig tilkommer her:
 a) For Grund fra 2807 til 2834 = 11 Aal 16 1/2 Aal i 2 Sp. pr Aal.
 b) Myrskatten fra 2840 til 2845 = 1 - 796 - i 5 Sp. -
 c) for Grund fra 2847 + 18 - 2849 + 34 = 1 - 1968 - i 9 Sp. -
 d) " " 3017 + 47 - 3038 - 8 - 928 - i 3 Sp. -
 e) " " 3038 - 3048 = 1 - 372 - i 4 1/2 Sp. 60 Sp. -
 f) " " 3041 - 3046 = 1 - 1235 - i 25 Sp. -
 g) " " 3046 - 3052 + 38 = 2 - 1059 - i 4 Sp. -
 h) Ulemperstatning 50 Sp. -
 Hermed sluttede Kartstævningerne for dette Aar.

Mjøtt

Kyrrøge Michael Høfler

Aar 1877 den 10^{de} September kontinuerede Kart- og Opmålingsforretningerne over den til Havn - banen jernbaneanlæg afslørede Grund i Hedemarkens Amt. Forretningerne administreredes fremdeles af den dertil beordrede kide Konduktør Kaptein O. Mjøtt og som Kartvidner fremgik denne Dag Opmålingsassistent Seendby og Johan Usted. For jernbanebestyrelsen meddele Sektionschef Mjøtt. Hvorde Konduktøren forelagde:

1. Kartet om jernbanelinien oplagne i to Aal 10 Stk.
2. Underretninger af 25 - 27 Stk. 1875 for Tolgen Thinglag.

Forretningerne fremmede denne Dag for følgende Eiendomme i Tolgen Thinglag

Tact N. 39^a for Ulve Havn Act. 92^a

Kartstævning i forkyndt Hand forelægges.
 Eieren Lars Holtenen Anviksgaard meddele Kartet befundtes rigtig og efter Tactens og den skede Opmåling blev Eieren et tilberedte:
 a) for afsløret Grund fra Pal 11461 + 38 til 11464 + 16 = 2 Aal 44 1/2 Aal i 2 Sp. pr Aal.
 b) i Ulemperstatning 2 Sp.

Tact N. 40 Broen Loh N. 69.

Kæsthering i forkjædt Land fremlægdes.

Eieren Amund Paulsen mødte HK 3332/78

Kæstet befandtes rigtig og Eieren bliver at tilberegnes.

a) For Grunden fra Tal 11464 + 16' - 11466 + 15': for 1 Aaal 2385 o. Al. i 2 Sp. pr. Aaal

b) Ulemperstatning 2 Sp.

c) For Grund fra 11510 + 7' til 11512 + 5': for 1 Aaal 310 o. Al. i 2 Sp. pr. Aaal

d) Ulemperstatning 2 Sp.

HK 3333/78

Tact N. 41 Tollan Loh N. 141.

Kæsthering i forkjædt Land fremlægdes.

Eieren: Peder Arnesen Tollan mødte.

Kæstet befandtes rigtig og Eieren bliver at tilberegnes.

a) For Grunden fra Tal 11466 + 15' - 11468 + 15', iberegnet Lidskjæring: for 2 Aaal 2312 o. Al. i 2 Sp. pr. Aaal

b) Ulemperstatning 2 Sp.

c) For Grunden fra 11470 + 22' til 11473 + 26': for 2 Aaal 1130 o. Al. i 2 Sp. pr. Aaal

d) Ulemperstatning 3 Sp.

HK 3335/78

Tact N. 42 Olsgaard Loh N. 74^a

Kæsthering i forkjædt Land fremlægdes.

Eieren Anders Andersen mødte ved Sinnen

Kæstet befandtes rigtig, og Eieren bliver at tilberegnes.

a) For Grunden fra Tal 11473 + 26' til 11476 + 4': for 1 Aaal 1677 o. Al. i 2 Sp. pr. Aaal

b) Ulemperstatning 3 Sp.

Tact N. 43 Hagen Loh N. 71.

Kæsthering i forkjædt Land fremlægdes.

Eieren Peder Olsen mødte Em. HK N. 5964/78

Kæstet befandtes rigtig og Eieren bliver at tilberegnes.

a) For Grunden fra 11478 + 11' til 11480: 1 Aaal 710 o. Al. i 2 Sp. pr. Aaal

b) Ulemperstatning 3 Sp.

c) For Grunden fra 11503 + 45' til 11505 + 45': - Aaal 2359 o. Al. i 2 Sp. 60/1 pr. Aaal

d) Ulemperstatning 2 Sp.

Tact N. 44 Yttre Sandmølen Loh N. 138^a

Kæsthering i forkjædt Land fremlægdes.

Eieren Baard Estensen mødte ikke HK 3654/80

Kæstet befandtes rigtig og Eieren bliver at tilberegnes.

a) For Grunden fra 11480 til 11482 + 6': 1 Aaal 1080 o. Al. i 2 Sp. 60/1 pr. Aaal

b) Ulemperstatning 2 Sp.

Tact N. 45 Sagbakken Loh N. 127^a

Kæsthering i forkjædt Land fremlægdes. HK 3658/80

Eieren Samund Døgaarden mødte ikke, men var forhen forind Kæstet og Tasterne.

Kæstet befandtes rigtig og Eieren bliver at tilberegnes.

a) For Grunden fra 11482 + 17' til 11483 + 47': " Aaal 2049 o. Al. i 2 Sp. 60/1 pr. Aaal

b) Ulemperstatning 2 Sp.

Tact N. 46 Jore Tolgensbakken Loh N. 129^a

Kæsthering i forkjædt Land fremlægdes. HK N. 4621/77

Eieren John Paulsen mødte ikke.

Kæstet befandtes rigtig og Eieren bliver at tilberegnes.

a) For Grunden fra 11483 + 47' til 11486: 1 Aaal 1432 o. Al. i 2 Sp. pr. Aaal

b) Ulemperstatning 2 Sp.

Tact N. 39^b Herritsgaard Loh N. 73.

Kæsthering i forkjædt Land fremlægdes. HK 33707/80

Eieren Lars Estensen mødte.

Kæstet befandtes rigtig og Eieren bliver at tilberegnes.

a) For Grunden fra 11486 til 11488: 1 Aaal 1909 o. Al. i 2 Sp. pr. Aaal

b) Ulemperstatning 2 Sp.

HK 3336/78

Tact N. 48 Mellem Tolgenslid Loh N. 64^a

Kæsthering i forkjædt Land fremlægdes.

Eieren Peder Erikson Kerkstedt mødte ikke

Kæstet befandtes rigtig og Eieren bliver at tilberegnes.

a) For Grunden fra 11488 til 11492: 3 Aaal 2111 o. Al. i 2 Sp. pr. Aaal

b) Ulemperstatning 3 Sp.

Tact N. 49 Skrivergaarden Loh N. 77^b

Kæsthering i forkjædt Land fremlægdes.

Eieren Nils Larsen Krog mødte ikke. HK 3662/80

Kæstet befandtes rigtig og Eieren bliver at tilberegnes.

a) For Grunden fra 11492 til 11496: 3 Aaal 2241 o. Al. i 2 Sp. 60/1 pr. Aaal

b) Ulemperstatning 2 Sp.

Tact N. 50 Hulbakdal Loh N. 124.

Kæsthering i forkjædt Land fremlægdes.

Eieren Nils Larsen Krog mødte ikke HK 3662/80

Kæstet befandtes rigtig og Eieren bliver at tilberegnes.

a) For Grunden fra 11496 til 11497 + 35': 1 Aaal 1523 o. Al. i 2 Sp. pr. Aaal

b) Ulemperstatning 2 Sp.

Tact N. 51 Yttre Sandmolen Loh N. 138^a
Køstflorning i forkjendt Hand fremlægdes.
Eieren Lars Amundsen Tunnedal midtke HK13 3663/80

Køret befandtes rigtig og Eieren bliver at tilberygne:
a) For Grunden fra 11497 + 35' til 11500: 1 Aal 1451 ruten i 3 Sp 60 p. Aal
b) Umpersättning 2 Sp.

Tact N. 52 Iversseggen Loh N. 105

Køstflorning i forkjendt Hand fremlægdes.
Eieren Ole Olsen midtke ikke HK13 3661/80

Køret befandtes rigtig og Eieren bliver at tilberygne:
a) For Grunden fra 11500 til 11502: 1 Aal 439 ruten i 2 Sp pr Aal
b) Umpersättning 2 Sp.

Tact N. 53 Snekkegaard Loh N. 72

Køstflorning i forkjendt Hand fremlægdes.
Eieren Torsten Knudsen midtke HK13 3660/80

Køret befandtes rigtig og Eieren bliver at tilberygne:
a) For Grunden fra 11502 til 11503 + 43': 1 Aal 2243 ruten i 2 Sp pr Aal
b) Umpersättning 2 Sp.

Tact N. 54 Andre Nubekmosen Loh N. 118.

Køstflorning i forkjendt fremlægdes.
Eieren Nils Larsen Krog midtke ikke HK13 3659/80

Køret befandtes rigtig og Eieren bliver at tilberygne:
a) For Grunden fra 11505 + 45' til 11508: 1 Aal 111 ruten i 2 Sp 60 p. Aal
b) Umpersättning 2 Sp.

HK 3377/78 Tact N. 55 Jensgaard Loh N. 75.

Køstflorning i forkjendt Hand fremlægdes.
Eieren Jørgen Andreassen Skarke midtke

Køret befandtes rigtig og Eieren bliver at tilberygne:
a) For Grunden fra 11508 til 11510 + 7': 1 Aal 66 ruten i 2 Sp 60 p. Aal
b) Umpersättning 2 Sp.
c) For Grunden fra 11519 + 28' til 11521 + 43': 1 Aal 72 ruten i 2 Sp 60 p. Aal
d) Umpersättning 2 Sp.

HK 3339/78 Tact N. 56 Skelbladsplads Loh N. 90

Køstflorning i forkjendt Hand fremlægdes.
Eieren John Pedersen midtke ikke

Køret befandtes rigtig og Eieren bliver at tilberygne:
a) For Grunden fra 11512 + 15' til 11514 + 36': 1 Aal 2433 ruten i 2 Sp pr Aal
b) Umpersättning 2 Sp.

HK 3336/78 Tact N. 57 Petersgaard Loh N. 131^a

Køstflorning i forkjendt Hand fremlægdes.
Eieren Jørgen Erikson Kerkstedt midtke ikke.

Køret befandtes rigtig og Eieren bliver at tilberygne:
a) For Grunden fra 11514 + 36' til 11517 + 16': 1 Aal 1837 ruten i 2 Sp pr Aal
b) Umpersättning 2 Sp.

HK 3340/78 Tact N. 58 Rosegaard Loh N. 88

Køstflorning i forkjendt Hand fremlægdes.
Eieren Jens Jensen Rose midtke ikke.

Køret befandtes rigtig og Eieren bliver at tilberygne:
a) For Grunden fra 11517 + 16' til 11519 + 28': 1 Aal 192 ruten i 2 Sp pr Aal
b) Umpersättning 2 Sp.

Tact N. 59 Thomasgaard Loh N. 120^a

Køstflorning i forkjendt Hand fremlægdes.
Eieren Lars Olsen midtke ikke HK13 3341/78

Køret befandtes rigtig og Eieren bliver at tilberygne:
a) For Grunden fra 11521 + 43' til 11524 + 16': 1 Aal 2374 ruten i 2 Sp pr Aal
b) Umpersättning 2 Sp.

HK 3342/78 Tact N. 60 Vestre Sandmolen Loh N. 136.

Køstflorning
Eieren John Johnsen midtke ikke.

Køret befandtes rigtig og Eieren bliver at tilberygne:
a) For Grunden fra 11524 + 16' til 11527 + 27': 1 Aal 494 ruten i 2 Sp 60 p. Aal
b) Umpersättning 2 Sp.

Tact N. 61 Sagbakken Loh N. 127^a

Køstflorning i forkjendt Hand fremlægdes HK13 3658/80
Eieren Ole Knudsen midtke ikke.

Køret befandtes rigtig og Eieren bliver at tilberygne:
a) For Grunden fra 11527 + 27' til 11530 + 14': 1 Aal 2459 ruten i 2 Sp 60 p. Aal
b) Umpersättning 2 Sp.

Tact N. 62 Brandmoen Loh N. 151

Køstflorning i forkjendt Hand fremlægdes.
Eieren Paul Olsen midtke. 7/8 1166/79

Køret befandtes rigtig og Eieren bliver at tilberygne:
a) For Grunden fra 11530 + 14' til 11538, iberegnet sidestjærning: 10 Aal 107 ruten i 2 Sp pr Aal
b) - - - 11538 - 11566: 2 Aal 243 ruten i 3 1/2 Sp pr Aal
c) - - - 11566 - 11585: 6 - 1401 - i 2 Sp
d) - - - 11585 - 11588 + 16': 1 - 1473 - i 3 Sp

e) Mængperestning 30 Spd.
 f) For Grund til Fidejæring ret op for Tal 11552 + 48: " Skal 134 u. den
 i 2 Spd 60 p. Skal -
 Taet N. 63 Yttre Erlisen Loh. N. 149.

Kartflerning a. blivn ^{bliven} forkyndt, men han har neget Værelserstager.
 Eieren Ole Olsen midtke ikke. MK 3026/71
 Kartet befandtes rigtig og Eieren blivn at tilbergne:
 a) For Grunden fra 11588 + 16' til 11652: 18 Skal 1904 u. den i 2 Spd per Skal
 b) " " 11612 - 11616 + 26' 1 " 1504 " i 2 1/2 Spd - -

c) Mængperestning 10 Spd.
 d) for Grunden fra 11678 + 30' til 11683 + 25' 1 Skal 32 u. den i 4 Spd per Skal
 e) " " 11683 + 19' til 11697 4 " 1825 " i 3 1/2 Spd - -
 f) " " 11697 - 11705 + 22' 3 " 1788 " i 2 Spd - -

g) Mængperestning 10 Spd.
MK 3342/78 Taet N. 64 Erlimoen Loh. N. 144

Kartflerning i forkyndt Skand fremlægdes.
 Eieren Peder Johansen midtke
 Kartet befandtes rigtig og Eieren blivn at tilbergne:
 a) For Grunden fra 11616 + 26' til 11636 + 31' 10 Skal 1157 u. den i 3 Spd per Skal

b) Mængperestning 6 Spd.
 Taet N. 65 Erlimoen og Erliskloppen Loh. N. 144 - 145

Kartflerning forvist Eieren, men af ham ikke vedtaget
 Eieren Laurmand Skogsted midtke dog. MK 5963/78
 Kartet befandtes rigtig og Eieren blivn at tilbergne:
 a) For Grunden fra 11636 + 31' til 11665: 10 Skal 1130 u. den i 3 1/2 Spd per Skal

Taet N. 66 Nordre Erlisen Loh. N. 148
 Kartflerning forvist Eieren, men af ham ikke vedtaget.
 Eieren Peder Pedersen midtke ikke. MK 133027/78

Kartet befandtes rigtig og Eieren blivn at tilbergne:
 a) For Grunden fra 11662 + 38' til 11678 + 30' 3 Skal 1066 u. den i 4 Spd per Skal
 b) Mængperestning 8 Spd.
 c) for Grunden fra 11705 + 22' til 11724 + 10' 14 Skal 750 u. den i 2 1/2 Spd per Skal
 d) Mængperestning 5 Spd. For Grund til Grundy = 7 Skal 2482 u. den i 8 Spd - -

MK 3344/78 Taet N. 67 Yttre Quarnaen Loh. N. 329

Kartflerning i forkyndt Skand fremlægdes.
 Eieren Peder Erikson Berg midtke
 Kartet befandtes rigtig og Eieren blivn at tilbergne:
 a) For Grunden fra 11724 + 10' til 11744 + 44' 17 Skal 253 u. den i 2 Spd per Skal

b) Mængperestning 12 Spd.
 Taet N. 69 Yttre Oies Loh. N. 334

Kartflerning i vedtaget Skand fremlægdes. MK 137650/80
 Den mirerende Eieren Sofie var midtke af de forinden ved Halden told
 Kartet befandtes rigtig og Eieren blivn at tilbergne:

a) For Grunden fra 11744 + 44' til 11748 + 38' 3 Skal 2180 u. den i 2 Spd per Skal
 b) Mængperestning 4 Spd.
 c) for Grunden fra 11977 + 45' til 11978 + 10' " Skal 263 u. den i 2 Spd per Skal
 d) " " 11981 + 18' til 11986 + 39' 1 " 2391 " i 2 1/2 Spd per - -

e) Mængperestning 3 Spd.
MK 3345/78 Taet N. 70 Yttre Oies Loh. N. 331.

Kartflerning i vedtaget Skand fremlægdes.
 Eieren Ingvald Johansen midtke ikke.
 Kartet befandtes rigtig og Eieren blivn at tilbergne:
 a) For Grunden fra 11748 + 38' til 11753 + 27' 4 Skal 298 u. den i 2 Spd per Skal

b) Mængperestning 3 Spd.
 c) for Grunden fra 12098 til 12108 + 18' 3 Skal 2488 u. den i 3 Spd per Skal
 d) Mængperestning 12 Spd.

MK 3346/78 Taet N. 71 Yttre Oies Loh. N. 336

Kartflerning i vedtaget Skand fremlægdes.
 Eieren Anne Knuds datter midtke ikke.
 Kartet befandtes rigtig og Eieren blivn at tilbergne:
 a) For Grunden fra 11753 + 27' til 11757 + 45' 2 Skal 1819 u. den i 2 Spd per Skal
 b) Mængperestning 2 Spd.

Taet N. 72 Nygaard Loh. N. 340
 Kartflerning forvist Eieren men af ham ikke vedtaget
 Eieren Laurmand Skogsted midtke dog. MK 137651/80

Kartet befandtes rigtig og Eieren blivn at tilbergne:
 a) For Grunden fra 11757 + 45' til 11761 + 24' 2 Skal 455 u. den i 2 Spd per Skal
 b) Mængperestning 2 Spd.
 Taet N. 73 Yttre Oies Loh. N. 338

Kartflerning i vedtaget Skand fremlægdes. MK 133028/79
 Eieren Skolelærer Ole Jørgen Strand midtke ikke.
 Kartet befandtes rigtig og Eieren blivn at tilbergne:

a) For Grunden fra 11761 + 24' til 11764 + 8' 1 Skal 328 u. den i 2 Spd per Skal
 b) Mængperestning 2 Spd.

Taet N. 74 Mellem Oies Loh. N. 333
 Kartflerning i vedtaget Skand fremlægdes.

90. Eieren Ingulf Estensen midte ved Halsten Vold.

Kartet befandtes rigtig og Eieren blev at tilbagegives:

a) For Grundten fra 11764 + 8' til 11770 + 27' 2 Aal 1706 osten i 2 1/2 Sp per Aal

b) Mængdebestemmelse 2 Sp.

Tact N. 74 Overkrogen Loh N. 339

Kartoffling i vedtaget Stand fremlægtes - Eieren Ole Pedersen midte

Kartet befandtes rigtig og Eieren blev at tilbagegives:

a) For Grundten fra 11770 + 27' til 11778 + 31' 3 Aal 339 osten i 2 Sp per Aal

b) Mængdebestemmelse 2 Sp.

Tact N. 75 Ostre Ous Loh N. 337

Kartoffling i vedtaget Stand fremlægtes - Eieren Ole Pedersen Kummelrøsten midte

Kartet befandtes rigtig og Eieren blev at tilbagegives:

a) For Grundten fra 11778 + 31' til 11792 5 Aal 879 osten i 2 Sp per Aal

b) Mængdebestemmelse 2 Sp.

Tact N. 76 Kummelrøsten Loh N. 259

Kartoffling i vedtaget Stand fremlægtes - Eieren Ole Pedersen midte

Kartet befandtes rigtig og Eieren blev at tilbagegives:

a) For Grundten fra 11792 til 11798 2 Aal 1334 osten i 2 1/2 Sp per Aal

b) " " 11798 - 11801 " " 1857 " i 4 Sp

c) " " 11801 - 11807 + 28' 4 " 347 " i 35 Sp

Etuen iigen Tact

d) " " 11807 + 28' - 11812 + 33' 1 " 198 " i 25 Sp

e) " " 11812 + 33' - 11817 " " 2471 " i 10 Sp

f) " " 11817 - 11818 + 25' " " 949 " i 20 Sp

g) " " 11818 + 25' - 11822 + 9' " " 2415 " i 4 Sp

h) Mængdebestemmelse 50 Sp

Tact N. 77 Himmelvold Loh N. 265

Kartoffling i vedtaget Stand fremlægtes - Eieren Thomas Thorsen midte

Kartet befandtes rigtig og Eieren blev at tilbagegives:

a) For Grundten fra 11822 + 29' til 11837 + 18' 5 Aal 226 osten i 3 Sp per Aal

b) " " 11837 + 18' - 11839 + 30' " " 1919 " i 15 Sp

c) " " 11839 + 30' - 11848 " " 2329 " i 30 Sp

d) " " 11848 - 11850 " " 1174 " i 12 Sp

e) " " 11850 - 11854 + 39' 1 " 545 " i 35 Sp

h) Mængdebestemmelse 45 Sp

Tact N. 78 Himmelvolden Loh N. 265

Kartoffling i vedtaget Stand fremlægtes - Eieren Ole Thorsen midte

Kartet befandtes rigtig og Eieren blev at tilbagegives:

a) For Grundten fra 11854 + 39' til 11860 + 16' overgivet Siderkjøring =

1 Aal 2398 osten i 8 Sp per Aal

b) for " fra 11860 + 16' - 11865 " " 1 Aal 382 osten i 38 Sp per Aal

c) " " 11865 - 11868 " " 1995 " i 8 Sp

d) " " 11868 - 11877 + 33' 2 " 1444 " i 2 1/2 Sp

e) " " 11877 + 33' - 11881 " " 1663 " i 28 Sp

f) " " 11881 - 11889 + 12' 2 " 1434 " i 3 Sp

g) Mængdebestemmelse 35 Sp

Hermed sluttede Kartofflingerne for denne Dag.

L. Simonsen - Ojort J. Ussad.

✓ Nu 1877 den 11 September kontinuerede foranstaaende

Kartofflingerne under samme Administration og som tidligere

forsørgede Opmaalingen med Søndag og i Andet Hækkid.

Hermed De igaa omnaavnte Aalter over forarbejdningen og Tacten

for Tølgan fremlægtes - Tilsluttes fremlægtes for hver Grund

eier Kartoffling i vedtaget Stand -

Kartene befandtes rigtige - Lohningen i Ojort midte

Tactningerne fremmedes denne Dag over følgende Eieendomme

i Tølgan Thinglag

Tact N. 79 Nedre Bagous Loh N. 262 og Bagous gjelten Loh N. 262

Eieren Knud Petersen midte, og blev at tilbagegives:

a) For Grundten fra 11889 + 12' til 11899 + 5' 1 Aal 2348 osten i 2 1/2 Sp per Aal

b) Mængdebestemmelse 2 Sp

c) for Grundten fra 12046 + 2' til 12059 + 5' 5 Aal 252 osten i 1 1/2 Sp per Aal

d) Mængdebestemmelse 2 Sp

e) for Grundten fra 12260 + 32' til 12264 + 21' = 1 Aal 705 osten i 4 Sp per Aal

f) " " 12264 + 21' - 12269 + 28' " " 2481 " i 45 Sp

g) Mængdebestemmelse 10 Sp

Tact N. 80 Løllejoren Loh N. 263

Eieren Ole Anonson midte og blev at tilbagegives:

a) for Grundten fra 11874 + 5' til 11904 + 8' 4 Aal 1382 osten i 3 Sp per Aal

b) Ulemperstatning 4 Sp.
c) for Grunden fra 12165 + 31 - 12174 + 33: 3 Aaal 905 rdt. i 3 1/2 Sp. pr. Aaal
d) Ulemperstatning 4 Sp.

e) for Grunden fra 12226 + 10 - 12226 + 33: " Aaal 918 rdt. i 3 Sp. pr. Aaal
f) " " 12240 + 16 - 12246 + 19: 1 " - 1626 - - i 3 1/2 Sp. - -

g) Ulemperstatning 10 Sp.
Tact N. 81 Lilledøjen Loh. N. 263 ²⁴ ₇₉ HK 3012

Eieren Pervend Annesen midtke.
a) for Grunden fra 11904 + 11 - 11911 + 18 = 3 Aaal 136 rdt. i 2 Sp. pr. Aaal

b) Ulemperstatning 3 Sp.
c) for Grunden fra 12208 + 39 - 12226 + 10, iberegnet en Griff: 6 Aaal 2346 rdt. i 3 Sp. pr. Aaal

d) Ulemperstatning 5 Sp.
e) for Grunden fra 12226 + 33 - 12228 + 15: " Aaal 1108 rdt. i 3 1/2 Sp. pr. Aaal

f) " " 12228 + 15 - 12233 + 31 = 1 " - 1004 - - i 38 Sp. - -
g) " " 12233 + 31 - 12236 " " - 1562 - - i 3 1/2 Sp. - -

h) " " 12236 - 12240 + 16 = 1 " - 287 - - i 35 Sp. - -
i) Ulemperstatning 10 Sp.

Tact N. 82 Sund Loh. N. 258 HK 3033/79
Eieren John Pedersen midtke

a) for Grunden fra 11911 + 18 - 11924 + 45: 5 Aaal - 23 rdt. i 2 1/2 Sp. pr. Aaal
b) Ulemperstatning 3 Sp.

c) for Grunden fra 11968 + 15 - 11977 + 43: 3 - - 1112 - - i 2 1/2 Sp. - -
d) Ulemperstatning 2 Sp.

e) for Grunden fra 11978 + 10 - 11981 + 18: 1 - - 46 - - i 40 Sp. - -
f) Ulemperstatning 8 Sp.

g) for Grunden fra 12313 - 12332 + 17, iberegnet Paralel: 6 Aaal 2184 rdt. i 4 Sp. pr. Aaal
h) Ulemperstatning 5 Sp.

i) for Grunden fra 12394 + 14 - 12424 + 31: 9 Aaal 2020 rdt. i 4 Sp. pr. Aaal
k) Ulemperstatning 10 Sp.

Tact N. 83 Gørre Bagous Loh. N. 261
Eieren Ole Johnson Mønstren, Peder Langestrom Nordvang og Langebret
Kaldensen Bagous. midtke ikke. HK 3649/80

a) for Grunden fra 11924 + 45 - 11938 + 34 = 5 Aaal 119 rdt. i 3 Sp. pr. Aaal
b) Ulemperstatning 3 Sp.

Tact N. 84 Løndre Sund Loh. N. 259 ²
Eieren Ingerd Kaldensen midtke.

a) for Grunden fra 11938 + 34 - 11951 + 15: 4 Aaal 1895 rdt. i 3 Sp. pr. Aaal
b) Ulemperstatning 3 Sp.

c) for Grunden fra 12337 - 12354 = 6 Aaal 2063 rdt. i 3 Sp. pr. Aaal
d) " " - 12354 - 12359 1 " - 718 - - i 1 1/2 Sp. - -

e) Ulemperstatning 5 Sp. f) for Grund til Hedesgaard N. 1295 rdt. i 6 Sp. pr. Aaal
Tact N. 85 Løines Loh. N. 264 HK 5908/79

Eieren Ole Larsen Cæstboen midtke.
a) for Grunden fra 11951 + 15 - 11960 + 14 = 3 Aaal 1320 rdt. i 3 Sp. pr. Aaal

b) Ulemperstatning 3 Sp.
Tact N. 86 Løndre Møsing Loh. N. 328 ⁵
HK 3310/78

a) for Grunden fra 11960 + 14 - 11964 + 18 = 1 Aaal 1825 rdt. i 3 Sp. pr. Aaal
b) Ulemperstatning 3 Sp.

Eieren John Olsen midtke.
Tact N. 87 Løndre Møsing Loh. N. 328 ^F
HK 3370/78

Eieren Lars Johnson Gøgaardsgængen midtke.
a) for Grunden fra 11964 + 18 - 11968 + 15 = 1 Aaal 1851 rdt. i 2 Sp. pr. Aaal

b) Ulemperstatning 2 Sp.
Tact N. 88 Holm Loh. N. 248 HK 3033/79

Eieren John Colleson midtke ikke.
a) for Grunden fra 11986 + 39 - 11994 + 50 = 3 Aaal 339 rdt. i 2 1/2 Sp. pr. Aaal

b) Ulemperstatning 3 Sp. c) for Grund til Grøsting ved Oves Løines. 8 Aaal 180 rdt. i 5 Sp. pr. Aaal
Tact N. 89 Løines Loh. N. 264.

Eieren Svend Nielsen midtke ved Ole Lilledøjen ^{7/5 1180/79}

a) for Grunden fra 11994 + 30 - 12005 + 41: 4 Aaal 149 rdt. i 2 1/2 Sp. pr. Aaal
b) Ulemperstatning 2 Sp.

c) for Grunden fra 12197 + 25 - 12208 + 39 = 4 Aaal 272 rdt. i 3 1/2 Sp. pr. Aaal
d) Ulemperstatning 8 Sp.

Tact N. 90 Lilledøjen Loh. N. 263 ²
Eieren Lars Annesen midtke ^{7/5 1181/79}

a) for Grunden fra 12005 + 41 - 12015 + 35: 4 Aaal 432 rdt. i 2 1/2 Sp. pr. Aaal
b) Ulemperstatning 4 Sp.

c) for Grunden fra 12246 + 19 - 12260 + 22, iberegnet Paralel: 4 Aaal 1929 rdt. i 3 Sp. pr. Aaal
d) Grund til Ombygning af en 10 Aaal bred Gjæll (Vej) til 12247: " Aaal 529 rdt. i 25 Sp. pr. Aaal

e) Ulemperstatning 10 Sp.
Tact N. 90 Gørre Bagous Loh. N. 261 ² ^{7/5 1063/78}

a) for Grunden fra 12015 + 35 - 12021: 1 Aaal 2246 rdt. i 2 Sp. pr. Aaal
b) " " - 12021 - 12025: 1 " - 2062 - - i 1 1/2 Sp. - -

c) Ulemperstatning 3 Sp.
Eieren John Olsen Erlsen midtke ved Kaldsen Vold.

91. Tact N^o 91 Estre Sund Loh. N^o 260^a
Eieren Mathias Johnson midte. HK 3074/79
a) For Grunden fra 12025 - 12027 + 32: 1 Maal 292²⁹² Maal i 1 1/2 Sp. per Maal
b) Ulemperstatning 1 Sp.

Tact N^o 92 Estre Sund Loh. N^o 260^a
Eieren Tollef Haugen midte 7/5 1064/78
a) For Grunden fra 12027 + 32 - 12035 + 29: 2 Maal 2025 Maal i 2 Sp. per Maal
b) Ulemperstatning 2 Sp.

Tact N^o 93 Lövna Loh. N^o 264
Eieren Peder Aas midte ved Kalsten Vold 7/5 1182/79
a) For Grunden fra 12035 + 29 - 12046 + 2: 3 Maal 1778 Maal i 1 1/2 Sp. per Maal
b) Ulemperstatning 2 Sp.

Tact N^o 94 Ouvang Loh. N^o 267^a
Eieren Peder Aas midte ved Kalsten Vold. 7/5 1064/78
a) For Grunden fra 12059 + 5 - 12067 + 34: 3 Maal 265 Maal i 2 Sp. per Maal
b) Ulemperstatning 4 Sp.

Tact N^o 95 Søndre Ois Loh. N^o 336^a
Eieren Kalsten Amundsen midte 7/5 1067/78
a) For Grunden fra 12067 + 34 - 12077 + 30: 3 Maal 2039 Maal i 2 Sp. per Maal
b) Ulemperstatning 3 Sp.

Tact N^o 96 Estre Ois Loh. N^o 337^b 7/5 1185/79
Eieren Sagulf Estensen Agnesen midte ved Kalsten Vold
a) For Grunden fra 12077 + 30 - 12087 + 8: 3 Maal 1225 Maal i 3 Sp. per Maal
b) Ulemperstatning 3 Sp.

HK 3352/78
Tact N^o 97 Ouvang Loh. N^o 339^a
Eieren Nikkel Pedersen midte ved Kalsten Amundsen
a) For Grunden fra 12087 + 8 - 12098: 4 Maal 487 Maal i 3 Sp. per Maal
b) Ulemperstatning 3 Sp.

HK 3352/78
Tact N^o 98 Fore Langøjen Loh. N^o 343^a
Eieren Ole Eriksen midte ved Ole Gættormsen
a) For Grunden fra 12108 + 18 - 12115 + 3: 2 Maal 1964 Maal i 3 Sp. per Maal
b) Ulemperstatning 10 Sp.

Tact N^o 99 Fore Langøjen Loh. N^o 343^c
Eieren Knud Olsen midte HK 3352/78
a) For Grunden fra 12115 + 31 - 12118 + 20: 1 Maal 286 Maal i 3 Sp. per Maal
b) Ulemperstatning 3 Sp.

Tact N^o 100 Mellem Ois Loh. N^o 333^c
Eieren Peder Pedersen midte ikke.

95.
a) For Grunden fra 12118 + 20 - 12128 + 18: 3 Maal 1318 Maal i 3 Sp. per Maal
b) Ulemperstatning 4 Sp. 7/5 1184/79

Tact N^o 101 Ouvang Loh. N^o 266^a
Eieren Joland Olsen midte ved Andus Haakerød 7/5 1072/78
a) For Grunden fra 12128 + 18 - 12138 + 43: 4 Maal - Maal i 3 Sp. per Maal
b) Ulemperstatning 4 Sp.

Tact N^o 102 Ouvang Loh. N^o 330^a
Eieren Helge Pedersen midte. HK 3352/78
a) For Grunden fra 12138 + 43 - 12147 + 40: 3 Maal 1145 Maal i 3 Sp. per Maal
b) Ulemperstatning 6 Sp.

Tact N^o 103 Langøjen Loh. N^o 343^b
Eieren Svend Lønneset midte ved Ole Lillebjørn 7/5 1185/79
a) For Grunden fra 12147 + 40 - 12155 + 11: 2 Maal 2225 Maal i 3 1/2 Sp. per Maal
b) - " - 12155 + 11 - 12157 + 9 = " - " - 1893 - " - i 40 Sp. -
c) - " - 12157 + 9 - 12158 = " - " - 689 - " - i 3 Sp. -
d) Ulemperstatning 8 Sp.

Tact N^o 104 Mellem Møving Loh. N^o 326^a
Eieren Svend Lønneset midte ved Ole Lillebjørn 7/5 1075/78
a) For Grunden fra 12158 - 12165 + 31: 2 Maal 2275 Maal i 3 Sp. per Maal
b) Ulemperstatning 4 Sp.

Tact N^o 105 Ouvang Loh. N^o 266^b
Eieren Ole Svend Strand midte HK 3352/78
a) For Grunden fra 12174 + 33 - 12197 + 25: ibygd med Parobla og Lovbygning: 9 Maal 1607 Maal i 3 1/2 Sp. per Maal
b) Ulemperstatning 5 Sp.

Tact N^o 106 Fore Bagas Loh. N^o 261^b
Eieren Osten Knudsen midte HK 3352/78
a) For Grunden fra 12269 + 28 - 12276 + 3: 1 Maal 1354 Maal i 40 Sp. per Maal
b) Ulemperstatning 8 Sp.

HK 3352/78
Tact N^o 107 Fore Bagas Loh. N^o 261^b
Eieren Ole Larsen midte ved Knud Holmsen Bagasjellene
a) For Grunden fra 12276 + 3 - 12283 = 1 Maal 1024 Maal i 40 Sp. per Maal
b) - " - " - 12283 - 12280 + 3: " - " - 1624 - " - i 3 Sp. -
c) Ulemperstatning 8 Sp.

Tact N^o 108 Fore Bagas Loh. N^o 261^c
Eieren Engbriek Halstensen midte HK 3352/78
a) For Grunden fra 12285 + 5 - 12290 = 1 Maal 1957 Maal i 3 1/2 Sp. per Maal
b) - " - " - 12290 - 12294 + 44: 1 - " - 499 - " - i 30 Sp. -

Taxt N^o 117 Nordre Pöste Lob. N^o 242^e

Eieren Thore Nilsen mitte WKn^o 243/79

- a) for Grunden fra 12474-12478 = 1 Maal 1523 mellem a 20 Spd. p. Maal.
- b) " " " 12478-12482+15' = 1 " " 2123 " " a 4 Spd. " " "
- c) Ulempeestatsning 25 Spd.
- d) for Grunden fra 12539+44-12546 til Almue = 3 Maal 2077 mellem a 1 1/2 Spd. " " "
- e) " " " 12546-12552 ibegyndt 2 Løby 7 " " 388 " " a 1 1/2 Spd. " " "
- f) Ulempeestatsning 3 Spd.

Taxt N^o 118 Nordre Myre Lob. N^o 241^e

Eieren Engelb. Christensen mitte WKn^o 244/79

- a) for Grunden fra 12482+15-12486 = 2 Maal 1245 mellem a 4 Spd. p. Maal.
- b) Af disse Grundstykker trægt Thore Nilsen Pöste " 1056 " " a 4 Spd. " " "
- c) for Grunden fra 12486-12489+33' ^{800 a Maal} ibegyndt Thore Nilsen = 2 Maal 2146 mellem a 2 Spd. " " "
- d) Ulempeestatsning 3 Spd.
- e) for Grunden fra 12587+35-12591+11' = 1 Maal 140 mellem a 5 Spd. " " "
- f) " " " 12591+11-12596+42' = 1 " " 1730 " " a 30 Spd. " " "
- g) Ulempeestatsning 20 Spd.

Taxt N^o 119 Dore Myre Lob. N^o 240^e

Eieren Hans Thorsen mitte WKn^o 245/79

- a) for Grunden fra 12489+35-12500+7' . . . Maal . . . mellem a 1/2 Spd. p. Maal
- b) ^{2214 a Maal} ibegyndt Thore Nilsen Pöste = 9 " " 907 mellem a 1 1/2 Spd. " " "
- c) Ulempeestatsning 2 Spd.
- d) for Grunden fra 12603+20-12604+47' " " - 1872 " " a 30 Spd. " " "
- e) Ulempeestatsning 60 Spd.
- f) for Grunden fra 12621+33-12625+32' = 6 " " 2463 " " a 3 1/2 Spd. " " "

Taxt N^o 120 Dore Myre Lob. N^o 240^e

Eieren Ole Olsen mitte WKn^o 246/79

- a) for Grunden fra 12500+7-12509+33' = 8 Maal 2332 mellem a 1 1/2 Spd. p. Maal
- b) " " " 12604+47-12607+12' = " " 1734 " " a 30 Spd. " " "
- c) " " " 12607+12-12611+35' . . . " " " " " " " " "
- d) ibegyndt Griep 160' x 6' = 1 " " 1085 mellem a 2 1/2 Spd. " " "
- e) " " " 12611+35-12621+32' = 8 " " 68 " " a 3 1/2 Spd. " " "
- f) Ulempeestatsning 125 Spd.
- g) for Grunden fra 12628+32-12635 = 6 " " 893 " " a 6 Spd. " " "
- h) " " " 12635-12653+17' = 18 " " 1599 " " a 2 Spd. " " "

Taxt N^o 121 Nordre Myre Lob. N^o 241^e

Eieren Tollef Pedersen mitte

- a) for Grunden fra 12523+3-12529 = 1 Maal 1805 mellem a 3 1/2 Spd. p. Maal

b) for Grunden fra 12529-12534 = 1 Maal 908 mellem a 15 Spd. p. Maal

- c) " " " 12534-12537+18' = " " - 1860 " " a 4 Spd. " " "
- d) Ulempeestatsning 10 Spd.
- e) for Grunden fra 12567+39-12571+37' = " " - 1481 " " a 2 1/2 Spd. " " "
- f) " " " 12571+37-12574' = " " - 1747 " " a 25 Spd. " " "
- g) " " " 12574-12578' = 1 " " 1528 " " a 15 Spd. " " "
- h) " " " 12578-12587+35' ibegyndt Griep 89' x 7' = 6 Maal 174 mellem a 3 1/2 Spd. p. Maal
- i) Ulempeestatsning 30 Spd.

Taxt N^o 122 Nordre Pöste Lob. N^o 242^e

Eieren Nils Jensen mitte WKn^o 247/79

- a) for Grunden fra 12552-12556+20' ibegyndt 2 Løby = 4 Maal 1338 mellem a 2 Spd. p. Maal
- b) Ulempeestatsning 3 Spd.

Taxt N^o 123 Nordre Myre Lob. N^o 241^e

Eieren Ester Tallefure mitte

- a) for Grunden fra 12556+40-12559+39' = 11 Maal 1593 mellem a 3 1/2 Spd. p. Maal
- b) Ulempeestatsning 15 Spd.
- c) for Grunden fra 12576+42-12602+20' ^{180 a Maal} ibegyndt Griep = 1 Maal 1742 mellem a 2 1/2 Spd. p. Maal
- d) Ulempeestatsning 20 Spd.
- e) for Grunden fra 12653+17-12665' = " " - 609 " " a 1 1/2 Spd. " " "
- f) " " " 12665-12673+40' = 7 " " 2086 " " a 2 1/2 Spd. " " "

Taxt N^o 124 Nordre Høstien Lob. N^o 238^e

Eieren Anders Larsen mitte WKn^o 248/79

- a) for Grunden fra 12673+40-12700+16' = 25 Maal 2056 mellem a 3 1/2 Spd. p. Maal
- b) for " " " 12670-12700+15' lige med det Halvje
- c) " " " 12804+37-12806+41' . . . Maal . . . mellem a 2 1/2 Spd. " " "
- d) ibegyndt en 31 Løby 7' bred Griep = " " - 1606 " " a 2 1/2 Spd. " " "
- e) " " " 12806+41-12820' = 9 " " 441 " " a 5 1/2 Spd. " " "
- f) " " " 12820-12825' = 4 " " 2106 " " a 2 Spd. " " "
- g) " " " 12825-12843' = 19 " " 717 " " a 4 1/2 Spd. " " "
- h) " " " 12843-12848' = 2 " " 2387 " " a 2 Spd. " " "
- i) " " " 12848-12863' = 14 " " 2227 " " a 3 Spd. " " "
- j) " " " 12863-12880' = 16 " " 2039 " " a 3 1/2 Spd. " " "

Ann. for Larsen mellem 12863 og 12879 ibegyndt Thore Nilsen Pöste Myre 4 Spd, hvilket er nævnt under Taxt N^o 125

- k) for Grunden fra 12880-12887+35' = 7 Maal 1562 mellem a 2 Spd. p. Maal
- l) Ulempeestatsning 100 Spd.

Taxt N^o 125 Nordre Høstien Lob. N^o 238^e

Eieren Thomas Jensen, medvarende Eieren Jens Thomassen mitte

100. a) For Grunden fra 12700 + 6 - 12726 = 24 Aaal 418 Aalen a 3 1/2 Spd per Aaal
 b) For " - - - 12700 - 12711 til Havnjær
 c) " - " - - 12726 - 12734 = 7 " - 2340 " - a 2 1/2 Spd - - -
 d) " - " - - 12734 - 12752 + 18 = 18 " - 51 " - a 3 1/2 Spd. - - -

d) Ulempeerstatning 20 Spd
 e) for Grunden fra 12799 - 12804 + 37 Aaal, 1/2 (26 Aaal) 3 - 1056 - a 2 1/2 Spd. - - -
 f) Ulempeerstatning 40 Spd.
 g) Følge Takt N^o 124 til Kommanden Thomas Jensen Havnjær for
 Skoven mellem Pol. 12863 og 12879 4 Spd.

Takt N^o 126 Lørdag Havnjær Lib N^o 239 6
 Eieren Thomas Johansen mødte
 a) For Grunden fra 12752 + 20 - 12764 iberegnet. Takt = 11 Aaal 1060 Aalen a 3 1/2 Spd per Aaal
 b) " - " - - 12764 - 12767 + 9, iberegnet. Takt (476 Aaal) = 1 " - 432 " - a 6 Spd. - - -
 c) " - " - - 12769 + 31 - 12793, iberegnet. Grund til Regulering af Havnjær
 (625 Aaal) og iberegnet. Takt = (216 Aaal) = 1. Aaal 593. a 10 Spd. - - -
 d) for Grunden fra 12887 + 25 - 12900 = - - - 10 " - 2094 " - a 2 1/2 Spd. - - -
 e) Ulempeerstatning 70 Spd.

Takt N^o 127 Lørdag Havnjær Lib N^o 239 a
 Eieren Thomas Jensen, med Eier Jens Thomsen mødte
 a) for Grunden fra 12767 + 9 - 12769 + 39 = " Aaal 1618 Aalen a 4 1/2 Spd per Aaal
 b) " - " - - 12769 + 39 - 12772 + 28 = " - " - 1825 " - a 20 Spd - - -
 c) " - " - - 12772 + 28 - 12781 + 32, iberegnet. Takt (468 Aaal) 2 - 1570 " a 3 Spd. - - -
 d) " - " - - 12781 + 32 - 12787 = 1 " - 1158 " a 3 1/2 Spd. - - -
 e) " - " - - 12787 - 12789 + 5, iberegnet. Grund til Regulering
 af Havnjær = (625 Aaal) = - - - Aaal 2042 Aalen a 3 1/2 Spd per Aaal
 f) for Grunden fra 12789 + 5 - 12789 + 31 aflaget af Havnjær, ingen Takt
 g) Ulempeerstatning 60 Spd.
 Hermed sluttede Skattebetalingen for denne Dag.

Ogjort
 L. Sundby

Aar 1877 den 1^{te} Oktober Aar kommanden foranstaaende
 endte Skattebetalingen under samme Administration
 og som Skattebetalingen færdigede Opmaalingsarbejdet
 i Høj og Lørdag Havnjær. For færdigede bestyrelsen
 mødte Sectionschef Hørd. Hørd. De ovennævnte
 Skatte over færdigede og Takter for Følger
 fremlagde. Ligeledes fremlagde for Hørd Grunden

Hørdbetaling i vedtagne Skatte.
 Havnjær befandt sig rigtig.
 Forretningerne fremmede denne Dag over følgende Eierekomme
 i Følger Tinglag

Takt N^o 38 af 21 Aaal 75 Fore Havnjær Lib N^o 66.
 a) For Grunden fra 11316 + 45 til 11322 + 18: 1 Aaal 368 Aalen a 45 Spd per Aaal
 b) " - " - - 11322 + 18 - 11333: 1. 1899. a 40 Spd - - -
 c) " - " - - 11333 - 11341 udenfor det forhennevende Gjælte: 1 Aaal 1284 Aalen a 20 Spd per Aaal
 d) Ulempeerstatning 20 Spd.

Eieren Pasmus Olsen mødte.
 Takt N^o 37 Dølmøen Lib N^o 67
 Eieren Sognebrød Andersen mødte.
 a) For Grunden fra 11299 + 22 til 11303: " Aaal 2223 Aalen a 30 Spd per Aaal
 b) " - " - - 11303 - 11316 + 45 2. 2114. a 45 Spd - - -
 c) Ulempeerstatning 50 Spd.

Takt N^o 36 Nedre Havnjær Lib N^o 65 b
 Eieren Ole Nielsen mødte
 a) for Grunden fra 11273 + 16 til 11288 + 44: 2 Aaal 2464 Aalen a 45 Spd per Aaal
 b) Ulempeerstatning 130 Spd.

Takt N^o 35 Følgers Kroenskov Lib N^o
 For Eieren Pors Vork mødte Sogne. #N133022/79
 a) For Grunden fra 11266 + 6 - 11273 + 16: 1 Aaal 925 Aalen a 3 1/2 Spd per Aaal
 b) " - " - - 11288 + 44 - 11299 + 22: 9. 1302. a 3 1/2 Spd - - -
 c) " - " - - til Grunden i Bakken ovenfor Lørdag - - - 1122. a 4 1/2 Spd - - -
 d) " - " - - fra 11299 + 22 - 11303: 1. 2100. a 3 1/2 Spd - - -
 e) " - " - - 11322 + 18 - 11341: 8. 1033. a 4 1/2 Spd - - -
 f) " - " - - 11341 - 11369: 23. 1374. a 3 1/2 Spd - - -
 g) " - " - - 11369 - 11377. 6. 1370. a 3 1/2 Spd - - -
 h) " - " - - 11377 - 11377 + 47 ingen Takt
 i) " - " - - 11377 + 47 - 11381: 4. 2084. a 3 Spd - - -
 k) " - " - - 11381 - 11461 + 38: 60. 255. a 2 Spd - - -

Ulempeerstatning 100 Spd.
 Takt N^o 34 Mellem Følgerslib Lib N^o 64 a
 Eieren Paul Jensen mødte
 a) For Grunden fra 11243 + 6 - 11244 + 20: " Aaal 795 Aalen a 5 Spd per Aaal
 b) " - " - - 11244 + 25 - 11256: 2 " 79. " a 30 Spd - - -
 c) " - " - - 11256 - 11258: " " 912. " a 25 Spd - - -
 d) " - " - - 11258 - 11260 + 6: 1. 1217. " a 35 Spd - - -
 e) for en Strimmel mellem 11278 + 30 - 11281 + 18: " " 198. " a 45 Spd - - -

f) Ulempeestatning 100 Spd.
 Takt N: 33 Vigemoen Lobet: 62^o
 Eierne Peder Amundsen mitte
 a) for Grunden fra 11224+27-11228; iberegnet Ledsstyeringer for begge
 Lidel af Linnus) = 1 Maal 1927 viden i 2 Spd. pr. Maal
 b) for Grunden fra 11227-11234: 2 " 1982 " a 15 Spd. ---
 c) " " " 11234-11241: 1 " 2416 " a 30 Spd. ---
 d) " " " 11241-11243+6: " " 1452 " a 5 Spd. ---

e) Ulempeestatning 70 Spd.
 Takt N: 32 Lillebarken Lobet: 60
 Eierne Tollef Pedersen mitte
 a) for Grunden fra 11185+27-11162+17 (iberegnet Ledsstyering og Gæst 1457 viden) 13 Maal 194 viden i 3 Spd. pr. Maal
 b) " " " 11162+17-11166: " Maal 2085 viden i 20 Spd. pr. Maal
 c) " " " 11166-11170: " " 2254 " a 35 Spd. pr. ---
 d) " " " 11170-11173: " " 1935 " a 10 Spd. ---
 e) " " " 11173-11176+30: 1 " 191 " a 20 Spd. ---
 f) " " " 11176+30-11181+22: 1 " 2063 " a 4 Spd. ---

g) Ulempeestatning 40 Spd.
 Takt N: 31 Smedgaarden Lobet: 83^o
 Eierne Jens Vold mitte inne
 a) for Grunden fra 11161+6-1117+31: 6 Maal 1620 viden i 3 1/2 Spd. pr. Maal
 b) Ulempeestatning 6 Spd.
 Takt 30 Pærligaarden Lobet: 84
 Eierne Kirkesanger John Christensen mitte ved Lars Svant Johansen
 a) for Grunden fra 11091+32-11161+6: 3 Maal 1673 viden i 3 Spd. pr. Maal
 b) Ulempeestatning 6 Spd.
 c) for Grunden fra 11468+32-11470+32 2 " 1456 " a 2 Spd. ---
 d) Ulempeestatning 2 Spd.
 e) for Grunden fra 11476+4-11478+11: 1 " 491 " a 2 Spd. ---
 f) Ulempeestatning 3 Spd.

Takt N: 29 Storbakken Lobet: 61^o
 Eierne Nils Olsen mitte
 a) for Grunden fra 11080+45-11082; fri Grund; 3 1/2 Maal Prutte fra Kildemann på Grunden; Maal 214 viden i 3 Spd. pr. Maal
 b) " " " 11082-11091+32: 4 Maal 312 viden i 4 1/2 Spd. pr. Maal
 c) Ulempeestatning 10 Spd.
 d) for Grunden fra 11117+31-11125+37: 3 " 895 " a 4 Spd.
 Ulempeestatning 6 Spd.
 e) for Grunden fra 11181+22-11201+30: 7 " 1071 " a 2 1/2 Spd. ---

HK 3325/76

HK 3323/77

f) for Grunden fra 11201+30-11204+30: 1 Maal 639 viden i 2 1/2 Spd. pr. Maal
 g) " " " 11204+30-11214: 2 " 1317 " a 30 Spd. ---
 h) " " " 11214-11220+39: 1 " 1567 " a 10 Spd. ---
 i) " " " 11220+39-11224+27: " " 2045 " a 3 Spd. ---

For den Grund, der optages af Storbakken inder. Takt
 a) Ulempeestatning 400 Spd.
 Takt N: 28 Nordre Bidet Lobet: 8^o
 Eierne Peder Helgesen mitte
 a) for Grunden fra 11058+17-11061: " Maal 1088 viden i 40 Spd. pr. Maal
 b) " " " 11061-11068: 1 " 717 " a 20 Spd. ---
 c) " " " 11068-11069+24: " " 775 " a 5 Spd. ---
 d) " " " 11069+24-11070+13: " " 439 " a 15 Spd. ---
 e) " " " 11070+13-11076: 1 " 1306 " a 5 Spd. ---
 f) " " " 11076-11080: 1 " 239 " a 15 Spd. ---
 g) " " " 11080-11081+16 iberegnet Gæst " " 481 " a 25 Spd. ---
 h) " " " 11081+16-11082 " " 353 " a 3 Spd. ---

i) Ulempeestatning 50 Spd.
 Takt N: 27 Nordre Bidet Lobet: 8^o
 Eierne Ole Olsen mitte
 a) for Grunden fra 11020+12-11023 " Maal 1209 viden i 40 Spd. pr. Maal
 b) " " " 11023-11033 1 " 2233 " a 30 Spd. ---
 c) " " " 11033-11037 iberegnet Gæst 45x4 " 1710 " a 45 Spd. ---
 d) " " " 11037-11045: 1 " 1784 " a 35 Spd. ---
 e) " " " 11045-11058+17 2 " 2059 " a 45 Spd. ---

f) Ulempeestatning 180 Spd.
 h) for Grund til Grøntag midt op for 11039 " " 1376 " a 2 Spd. ---
 Takt N: 26 Mellem Bidet Lobet: 7
 Eierne Elling Larsen mitte
 a) for Grunden fra 11013+27-11016: " Maal 1078 viden i 35 Spd. pr. Maal
 b) " " " 11016-11020+12 " " 2164 " a 45 Spd. ---

Ulempeestatning 50 Spd.
 Takt N: 25 Søndre Bidet Lobet: 6
 Eierne Lars Nielsen g mitte
 a) for Grunden fra 10936+5-10972: 14 Maal 386 viden i 4 Spd. pr. Maal
 b) " " " 10972-11004 iberegnet Gæst 123x7 1/2 (for midten Grund fra Nørre
 siden og 3 1/2 fra Opvæden 15 Maal 410 viden i 4 1/2 Spd. pr. Maal
 c) for Grunden fra 11004-11013+27 5 " 1445 " a 30 Spd. ---
 d) Ulempeestatning 40 Spd.

HK 3321/78

Tact N^o 24 Østre Rød Løbe N^o 46^a
 Eieren Thore Overundersen Vængstien midtke HK13 3363/78
 a) For Grunden fra 10893 + 26 - 10904: 7 Maal 2388 Maal i 5 Sp^o pr Maal
 b) " " 10904 - 10918 " " 1315 " i 4 Sp^o -
 c) " " 10918 - 10936 + 5, ibegyndt Brandgrøft 1250 x 8: 7 Maal 1072 Maal
 i 5 Sp^o pr Maal
 d) Ulemperstatning 25 Sp^o.

Tact N^o 23 Nordre Gøstrang Løbe N^o 58^a
 Eieren Anne Amundsen Assen midtke HK13 3655/80
 a) For Grunden fra 10869 + 4 - 10873 + 5, ibegyndt Brandgrøft 300 x 8 -
 1 Maal 1947 Maal i 4 1/2 Sp^o pr Maal
 b) Ulemperstatning 4 Sp^o.

Tact N^o 22 Sure Assen Løbe N^o 18
 Eieren Anne Amundsen midtke HK15 3362/78
 a) For Grunden fra 10864 + 34 - 10869 + 4 ibegyndt Brandgrøft 200 x 8 -
 1 Maal 2312 Maal i 4 1/2 Sp^o pr Maal
 b) Ulemperstatning 4 Sp^o.

Tact N^o 21 Fersvingelen Løbe N^o 38
 Eieren Ole Knudsen midtke ikke HK13 3645/80
 a) For Grunden fra 10861 + 37 - 10864 + 34, ibegyndt Brandgrøft 137 x 8 -
 1 Maal 115 Maal i 3 Sp^o pr Maal
 b) Ulemperstatning 4 Sp^o.

Tact N^o 20 Gamle Rød Løbe N^o 48^a
 Eieren Svend Erikson Høkeste midtke ved Jens Olsen Rød
 a) For Grunden fra 10858 + 43 - 10861 + 37, ibegyndt Brandgrøft 200 x 8 -
 1 Maal 894 Maal i 3 Sp^o pr Maal HK13 3645/80
 b) Ulemperstatning 3 Sp^o.

Tact N^o 19 Storgjellen Løbe N^o 54^a HK13 3644/80
 Eieren Ole Eskason Hødelomoen midtke ved Jens Olsen Rød
 a) For Grunden fra 10855 + 36 - 10858 + 43: " Maal 2283 Maal i 3 Sp^o pr Maal
 b) Ulemperstatning 2 Sp^o.

Tact N^o 18 Frøen Løbe N^o 32
 Eieren John Johansen midtke
 a) For Grunden fra 10853 + 29 - 10855 + 36 ibegyndt Ulemperstatning 162 x 12 -
 1 Maal 1802 Maal i 3 1/2 Sp^o pr Maal
 b) Ulemperstatning 3 Sp^o.
 c) For Grænd til Grøsteg, regnet udenfor en i 37 1/2 Fods Afstand fra
 Midtlinien og parallel med denne gænde Linie. 1 Maal 512 Maal i

HK 3320/78

10 Sp^o pr Maal ifølge Overenskomst af 14/6 77.
 Tact N^o 17 Åstangeren Løbe N^o 11^a
 Eieren Ole Svendsen midtke HK13 3361/78
 a) For Grunden fra 10845 + 26 - 10851: 2 Maal 320 Maal i 3 1/2 Sp^o pr Maal
 b) Ulemperstatning 4 Sp^o.
 c) For Grænd til Grøsteg udenfor en med Midtlinien i 37 1/2 Fods
 Afstand parallel gænde Linie. 5 Maal 1741 Maal i 10 Sp^o pr
 Maal ifølge Overenskomst af 14/6 77.

Tact N^o 16 Rønning Løbe N^o 31^a
 Eieren Engebet Pedersen midtke
 a) For Grunden fra 10842 - 10845 + 26. 1 Maal 730 Maal i 4 Sp^o pr Maal
 b) Ulemperstatning 3 Sp^o.
 c) For Grænd til Grøsteg udenfor en med Midtlinien i 37 1/2 Fods
 Afstand parallel gænde Linie. 3 Maal 1114 Maal i 10 Sp^o pr Maal
 ifølge Overenskomst af 14/6 77.

Tact N^o 15 Yttre Nordvang Løbe N^o 30^a
 Eieren Ole Thoresen midtke
 a) For Grunden fra 10838 + 42 - 10842: 1 Maal 559 Maal i 4 Sp^o pr Maal
 b) Ulemperstatning 3 Sp^o.
 c) For Grænd til Grøsteg udenfor en med Midtlinien i 37 1/2 Fods
 Afstand parallel gænde Linie. 2 Maal 6 Maal i 10 Sp^o pr Maal
 ifølge Overenskomst af 14/6 77.

Tact N^o 14 Nordvang Løbe N^o 38^a
 Eieren Ole Thoresen midtke. HK13 3648/80
 a) For Grunden fra 10836 + 4 til 10838 + 42: 1 Maal 200 Maal i 4 Sp^o pr Maal
 b) " " til Grøsteg udenfor en med Midtlinien i 37 1/2 Fods Afstand
 parallel gænde Linie. 1 Maal 1970 Maal i 10 Sp^o pr Maal ifølge
 Overenskomst af 14/6 77.

Tact N^o 13 Eggen-Vængelen Løbe N^o 22^a
 Eieren Engebet Engelbrenn midtke ved Jørgen Tønsboet
 a) For Grunden fra 10832 + 36 til 10836 + 4 ibegyndt Grænd til Grøsteg
 3 Maal 434 Maal i 4 Sp^o pr Maal.
 b) Ulemperstatning 3 Sp^o.

Tact N^o 12 Søndre Vængelen Løbe N^o 39
 Eieren Ole Thoresen midtke
 a) For Grunden fra 10830 + 14 til 10832 + 36, ibegyndt Grænd til Grøsteg
 2 Maal 1678 Maal i 3 1/2 Sp^o pr Maal
 b) Ulemperstatning 3 Sp^o.

HK 3316/78

HK 3315/78

100. Ligeledes fremlag der Karttegeninger i rettaget Raad.
For fernbauebestyrelsen midtke dages.
Correktionen fremmedes denne Dag var folgende Eierdomme:
i Forsæt Thinglag

Tact N. 92 Sore Landvold Loh N. 91.
Eieren Hans Olsen midtke ikke. ^{6/Sm=1663/78}
a) For grunden fra 10682 + 22' til 10699 + 0' = 2 Aal 523 a. Al. i 2 1/2 Sp. per Aal.
b) Umpersattning 8 Sp.

Tact N. 91 Vestre Udgard Loh N. 183.
Eieren Morten Mortensen midtke. ^{6/Sm=1662/78}
a) For grunden fra 10638 + 21' til 10643 + 48' = 2 Aal 36 a. Al. i 3 Sp. per Aal.
b) Umpersattning 10 Sp.

Tact N. 90 Sore Naby Loh N. 186.
Eier No. Tangen midtke ikke. ^{6/Sm=1758/78}
a) For grunden fra 10627 + 15' til 10633. 2 Aal 160 a. Al. i 3 Sp. per Aal.
b) Umpersattning 5 Sp.

Tact N. 89 Gammeludstemoen Loh N. 146.
Eieren Erik Embretsen midtke. ^{6/Sm=1737/78}
a) For grunden fra 10621 + 20' til 10627 + 15' = 2 Aal 125 a. Al. i 2 1/2 Sp. per Aal.
b) Umpersattning 5 Sp.

Tact N. 88 Nyudstemoen Loh N. 148.
Eieren Jens Salomonson midtke ved Berseend. ^{6/Sm=1661/78}
a) For grunden fra 10609 til 10615 + 24, iberegnet Grund til 6 Fod bred Tera bled
pa Nedfiden af Lunden fra 10607 til Ueyangen ved 10615 = 2 Aal 159 a. Al.
i 3 Sp. per Aal.
b) Umpersattning 3 Sp.

Tact N. 87 Nedre Ostgaard Loh N. 179.
Eieren Esben Petersen midtke ikke. ^{6/Sm=1660/78}
a) For grunden fra 10576 + 25' til 10581 + 20' = 2 Aal 1495 a. Al. i 3 Sp. per Aal.
b) Umpersattning 4 Sp.

c) For grunden fra 10615 + 24' til 10621 + 20' = 2 Aal 769 a. Al. i 3 Sp. per Aal.
d) Umpersattning 5 Sp.

Tact N. 86 Gammeludstemoen Loh N. 147.
Eieren Nils Embretsen midtke. ^{6/Sm=1659/78}
a) For grunden fra 10571 + 16' til 10576 + 25'. 2 Aal 757 a. Al. i 3 Sp. per Aal.
b) Umpersattning 3 Sp.

Tact N. 85 Aakronn Loh N. 170.
Eieren Ole Klemesen midtke

101. ^{6/Sm=1658/78}
a) For grunden fra 10567 + 25' til 10571 + 16'. 1 Aal 2478 a. Al. i 3 Sp. per Aal.
b) Umpersattning 3 Sp. c) ~~Umpersattning~~ i 2 Sp. per Aal af den Overenskomst.
Tact N. 84 Udgardstoen Loh N. 175.
Eieren Morten Johnsen midtke. ^{6/Sm=1657/78}

a) For grunden fra 10564 + 18' til 10567 + 25'. 1 Aal 74 a. Al. i 3 Sp. per Aal.
b) Umpersattning 4 Sp.
c) For grunden fra 10605 + 25' til 10607 + 22' = Aal 1995 a. Al. i 3 Sp. per Aal.
d) Umpersattning 3 Sp.

Tact N. 83 Udgardstoen Loh N. 176.
Eieren Lars Johnsen midtke. ^{6/Sm=1656/78}
a) For grunden fra 10561 + 5' til 10564 + 10'. 2 Aal 1098 a. Al. i 3 Sp. per Aal.
b) Umpersattning 5 Sp.

c) For grunden fra 10607 + 22' til 10609. = Aal 1373 a. Al. i 3 Sp. per Aal.
d) Umpersattning 3 Sp.
Tact N. 82 Nystruen - Ostlig Loh N. 167.

Eieren Morten Arneen Telneset midtke ikke. ^{6/Sm=1655/78}
a) For grunden fra 10553 + 44' til 10561 + 5 = 3 Aal 2016 a. Al. i 3 Sp. per Aal.
b) Umpersattning 6 Sp.

Tact N. 81 Noran Ostlig Loh N. 174.
Eieren Rasmus Mortensen midtke ikke. ^{6/Sm=1654/78}
a) For grunden fra 10550 + 6' til 10553 + 44'. 3 Aal 855 a. Al. i 3 1/2 Sp. per Aal.
b) Umpersattning 8 Sp.

Tact N. 80 Over Ostgaard Loh N. 177.
Eieren Haagen Larsen Gien midtke ved Morten No. Ostgaard.
a) For grunden fra 10539 + 25' til 10544 + 40'. 2 Aal 339 a. Al. i 3 Sp. per Aal.
b) Umpersattning 5 Sp.

Tact N. 79 Nedre Ostgaard Loh N. 178.
Eieren Morten Mortensen midtke. ^{6/Sm=1736/78}
a) For grunden fra 10533 + 48' til 10539 + 25'. 1 Aal 2368 a. Al. i 3 Sp. per Aal.
b) Umpersattning 3 Sp.

Tact N. 78 Heen Loh N. 162.
Eieren Ole Olsen midtke. ^{6/Sm=1652/78}
a) For grunden fra 10524 + 9' til 10529. 1 Aal 2002 a. Al. i 3 1/2 Sp. per Aal.
b) Umpersattning 10 Sp.

Tact N. 77 Over Telneset Loh N. 129.
Eieren Torgen Andersen midtke. ^{6/Sm=1651/78}
a) For grunden fra 10519 + 20' til 10524 + 9'. 1 Aal 1037 a. Al. i 7 Sp. per Aal.
b) = 2' til 6' Fod bred Løiper Ole Olsen Arne = 356 = i 3 Sp.

c) Ulemperstatning 5 Sp.

d) for Grunden fra 10581 + 20' til 10605 + 25' i beregnet Grift 72' x 10' i Grift 240' x 10' = 9 Aal 2334 a Alen a 5 Sp per Aal

e) Ulemperstatning 40 Sp.

f) for Grunden fra 10644 + 29' til 10645 + 25' = 1 Aal 618 a Al. a 4 Sp per Aal
g) - - - 10645 + 25' - 10652 + 32' = 1 . 359 . a 16 Sp

Grunden fra 10652 + 33' til 10653 + 15' oplyst af Talsaa, ingen Taal

h) for Grunden fra 10653 + 15' - 10657 = 1 Aal 2055 a Al. a 16 Sp per Aal

i) - - - 10657 - 10660 + 35' = 1 . 1044 . a 4 Sp

k) Ulemperstatning 12 Sp.

Taal N. 76 Gøtby Loh N. 169^a 6/5m = 1735/78

Eieren Erik Mortensen midte ved Talsaa Morten Clemensen

a) for Grunden fra 10516 + 32' til 10519 + 30' = 1 Aal 2204 a Al. a 3 Sp per Aal

b) Ulemperstatning 3 Sp.

Taal N. 75 Gøtby Loh N. 169^a m. m.

Eieren Morten Clemensen midte 6/5m = 1650/78

a) for Grunden fra 10510 + 4' til 10516 + 32' = 2 Aal 1628 a Al. a 3 Sp per Aal

b) Ulemperstatning 4 Sp.

Taal N. 74 Høgen Givangen Loh N. 165^b

Eieren Ole Mortensen midte 6/5m = 1649/78

a) for Grunden fra 10500 + 30' til 10503 + 27' = 1 Aal 516 a Al. a 3 Sp per Aal

b) Ulemperstatning 3 Sp.

Taal N. 73 Væstre Offen Loh N. 172^a 7^b 6/5m = 1648/78

Eieren Morten Berendsen midte ved Thor Mortensen Gien

a) for Grunden fra 10496 + 15' til 10500 + 13' = 1 Aal 1303 a Al. a 3 1/2 Sp per Aal

b) Ulemperstatning 4 Sp.

c) for Grunden fra 10544 + 40' til 10550 + 6' = 3 Aal 174 a Al. a 3 1/2 Sp per Aal

d) Ulemperstatning 8 Sp.

Taal N. 72 Gøse Hølen Loh N. 101^a

Eieren Embret Mortensen midte ikke 6/5m = 1647/78

a) for Grunden fra 10491 + 28' til 10493 + 42' = 1 Aal 2143 a Al. a 2 1/2 Sp per Aal

b) Ulemperstatning 3 Sp.

Taal N. 71 Nedre Gien Loh N. 133. 6/5m = 1646/78

Eieren Johan Andersen midte ved Broderen Jørgen Andersen

a) for Grunden fra 10489 + 41' til 10491 + 28' = 1 Aal 1622 a Al. a 2 1/2 Sp per Aal

b) Ulemperstatning 3 Sp.

c) for Grunden fra 10660 + 35' til 10682 + 22' = 8 Aal 576 a Al. a 3 Sp per Aal

d) Ulemperstatning 12 Sp.

Taal N. 70 Njtrøholm Loh N. 103^a

Eieren Ole Berendsen midte 6/5m = 1645/78
a) for Grunden fra 10475 + 17' til 10478 = 1 Aal 1504 a Al. a 16 Sp per Aal

b) Ulemperstatning 5 Sp.

Taal N. 69 en Del af Sandmoen Loh N. 99^b

Eieren Morten Olsen midte 6/5m = 1607/78

a) for Grunden fra 10473 + 13' til 10475 + 17' = 1 Aal 1062 a Al. a 44 Sp per Aal

b) Ulemperstatning 4 Sp.

Taal N. 69 en Del af Sandmoen Loh N. 99^b

Eieren Morten Olsen Mossien midte 6/5m = 1644/78

a) for Grunden fra 10470 + 27' til 10473 + 13' = 1 Aal 1563 a Al. a 44 Sp per Aal

b) Ulemperstatning 7 Sp.

c) for Grunden fra 10478 til 10484 = 1 Aal 591 a Al. a 4 Sp per Aal

d) - - - 10484 - 10487 + 38' = 1 . 1875 . a 15 Sp

e) - - - 10487 + 38' - 10489 + 41' = 1 . 1978 . a 3 Sp

f) Ulemperstatning 10 Sp.

Taal N. 68 Sandmoen Loh N. 99^b

Eieren Ole Ingebrecht Gien midte 6/5m = 1643/78

a) for Grunden fra 10461 + 16' til 10466 = 1 Aal 112 a Al. a 6 Sp per Aal

b) - - - 10466 - 10470 + 27' = 1 . 2277 . a 44 Sp

c) Ulemperstatning 12 Sp.

Taal N. 67 Sandmoen Loh N. 99^a

Eieren Ole Mortensen midte 6/5m = 1642/78

a) for Grunden fra 10436 + 18' til 10440 + 18' = 1 Aal 1764 a Al. a 6 Sp per Aal

b) - - - 10440 + 18' - 10447 + 15' = 1 . 968 . a 36 Sp

c) - - - 10447 + 15' - 10461 + 15' = 2 . 1480 . a 6 Sp

d) Grund til Tidokjering af " Aal 690 a Al. a 3 Sp per Aal ifølge Over-
enskomst af 28/12 76.

e) Ulemperstatning 25 Sp.

Taal N. 66 Skjerve Loh N. 170^b

Eieren Embret Olsen midte 6/5m = 1641/78

a) for Grunden fra 10420 + 20' til 10427 = 1 Aal 363 a Al. a 4 Sp per Aal

b) - - - 10427 - 10436 + 18' = 1 . 1660 . a 6 Sp

c) Ulemperstatning 15 Sp.

d) for Grund til Tidokjering af " for Taal 10440 = 1 Aal 138 a Al. a 2 Sp
per Aal

Taal N. 65 Gøse Hølen Loh N. 126^b

Eieren Embret Endrethsen midte

a) For Grunden fra 10368 + 17' til 10400 + 40' = 12 Aal 476 a Al i 3 1/2 Sp per Aal
b) Mængdebetaling 12 Sp. $\frac{1}{2}$ Sm = 1640/78
Tact N. 64 Offen asset Loh N. 128^a

Eieren Morten Pedersen midte. $\frac{1}{2}$ Sm = 1639/78
a) For Grunden fra 10336 + 13' til 10342 + 25' = 2 Aal 673 a Al i 6 Sp per Aal
b) - - - 10342 + 25' - 10347 - 1 - 1604 - i 15 Sp - - -
c) - - - 10347 - 10351 - 1 - 1181 - i 4 1/2 Sp - - -
d) - - - 10351 - 10362 - 3 - 2386 - i 4 1/2 Sp - - -
e) - - - 10362 - 10368 + 17' i begyndt Grift omkræftningen 2 Aal
857 a Al i 3 Sp per Aal
f) Mængdebetaling 5 Sp.
g) For Grunden fra 10400 + 40' - 10405 + 32' = 1 Aal 1821 a Al i 3 Sp per Aal
h) Mængdebetaling 5 Sp.

Her fremmitte Erik Johnsen Lilleeng og parvite, at der af hans Eieendom Lilleeng er taget en Himmel Grund, som ikke er bleven besætt. Denne Himmel aflygges opmaalter og aflygtes paa Kjøbet, men er erkjendte for 2 Sp i følge Kortbrevet af 1776.

Tact N. 63 Holand Loh N. 137 $\frac{1}{2}$ Sm = 1633/78
Eieren Ole Simonsen midte ved Niis Mortensen Vængen.
a) For Grunden fra 10308 + 25' til 10313 - 1 Aal 1690 a Al i 2 Sp per Aal
b) - - - 10313 - 10323 + 30' = 3 - 529 - i 15 Sp - - -
c) Mængdebetaling 6 Sp
d) For Grunden fra 10413 + 42' - 10418 + 10' = 1 - 1636 - i 3 Sp - - -
e) Mængdebetaling 5 Sp.

Tact N. 62 Forre Stoen Loh N. 126^a
Eieendommen, Enke Marit Andersdatter midte ved Simonen Rasmussen Olsen.
 $\frac{1}{2}$ Sm = 1637/78
a) For Grunden fra 10292 + 17' til 10299 + 38' = 2 Aal 1821 a Al i 2 Sp per Aal
b) - - - 10303 + 35' - 10308 + 25' = 1 - 2007 - i 2 Sp - - -

Tact N. 61 Nedre Stoen Loh N. 125^a
Eieren John Helgesen midte ved Simonen Helge Johnsen $\frac{1}{2}$ Sm = 1636/78
a) For Grunden fra 10287 + 46' til 10292 + 17' = 1 Aal 1541 a Al i 2 Sp per Aal
b) - - - 10299 + 33' - 10303 + 35' = 1 - 1356 - i 2 Sp - - -

Tact N. 60 Forre Vængen Loh N. 124^a
Eieren Niis Mortensen midte $\frac{1}{2}$ Sm = 1708/78
a) For Grunden fra 10267 + 3' til 10287 + 46' = 6 Aal 2359 a Al i 2 Sp per Aal
b) - - - 10418 + 10' - 10420 + 20' - - - 2014 - i 3 Sp - - -
c) Mængdebetaling 3 Sp.

Tact N. 59 Nedre Vængen Loh N. 123^a
Eieren Arne Erikson midte. $\frac{1}{2}$ Sm = 1635/78
a) For Grunden fra 10250 + 3' til 10269 + 3' = 7 Aal 101 a Al i 2 Sp per Aal
b) - - - 10323 + 30' - 10336 + 13' = 4 - 1688 - i 11 Sp - - -
c) Mængdebetaling 8 Sp
d) For Grunden fra 10405 + 32' - 10413 + 42' = 3 - 609 - i 3 Sp - - -
e) Mængdebetaling 5 Sp.

Tact N. 58 Forre Gølland Loh N. 122^a
Eieren Simon Johnson midte $\frac{1}{2}$ Sm = 1634/78
a) For Grunden fra 10238 + 10' til 10250 + 3' = 4 Aal 1040 a Al i 2 Sp per Aal
Tact N. 57 Ydre Gølland Loh N. 121^a

Eieren Embret Klemetsen midte $\frac{1}{2}$ Sm = 1633/78
a) For Grunden fra 10211 + 20' - 10237 + 30' = 10 Aal 1803 a Al i 2 Sp per Aal
b) Grunden fra 10237 + 30' til 10238 + 10' oplygges af Veii; ingen Tact
c) For Grunden fra 10643 + 48' - 10644 + 29' = 1 Aal 682 a Al i 3 Sp per Aal

Tact N. 56 Mellem Aeon Loh N. 140^a
Eieren Helge Larsen midte ikke $\frac{1}{2}$ Sm = 1632/78
for Grunden fra 10204 + 44' til 10211 + 20' = 3 Aal 1994 a Al i 2 1/2 Sp per Aal
Tact N. 55 Høugeros Loh N. 144^a

Eieren Embret Mortensen midte $\frac{1}{2}$ Sm = 1631/78
for Grunden fra 10196 + 40' til 10204 + 44' = 4 Aal 427 a Al i 3 Sp per Aal
Tact N. 54 Blombergasset Loh N. 137^a
Eieren John Johnson midte ikke $\frac{1}{2}$ Sm = 1630/78

for Grunden fra 10187 til 10190 + 6' = 1 Aal 132 a Al i 13 Sp per Aal
Tact N. 53 Tovset Præstegård Loh N. 134^a
Bryer Povod Widere. Ingen midte $\frac{1}{2}$ Sm = 1629/78
Grunden fra 10154 + 12' til 10154 + 27' oplygges af en Veii; ingen Tact

a) For Grunden fra 10154 + 27' til 10187 = 12 Aal 238 a Al i 2 Sp per Aal
b) - - - 10190 + 6' - 10196 + 25' = 3 - 715 - i 3 1/2 Sp - - -
Grunden fra 10196 + 25' - 10196 + 40' oplygges af Højgaard; ingen Tact.

Tact N. 52 Kiøskmoen Loh N. 120.
Eieren Morten Pedersen midte $\frac{1}{2}$ Sm = 1628/78
a) For Grunden fra 10141 + 25' til 10142 + 15' = 1 Aal 649 a Al i 2 Sp per Aal
b) - - - 10142 + 45' - 10151 + 20' = - - -
1. nedenfor Veien = 1 Aal 2289 a Al i 36 Sp per Aal
2. ovenfor Veien, i begyndt Grund til Ombygning af Veien = 1 Aal 361 a Al i 18 Sp per Aal.

114.
 c) for Grunden fra 10151+20' til 10154+12' - Maal 1797 og Al. i 12 Sp. pr. Maal
 d) Ulempeestatsning 25 Sp.
 c) for Grundlaget og for Pal. 10152 - Maal 1567 og Al. i 2 Sp. pr. Maal i 1876
 Taet N. 51 Bangen Lote N. 115

Eieren Embret Pedersen midte ikke. $\frac{1}{2}$ Sn. 1627/78
 a) for Grunden fra 10061+20' til 10090 - 8 Maal 2088 og Al. i 4 Sp. pr. Maal
 b) - - - 10090 - 10094 - - - 1949 - i 30 Sp. - - -
 c) - - - 10094 - 10104+16' - 1 - 1810 - i 45 Sp. - - -
 d) Ulempeestatsning 70 Sp.
 e) for Grunden fra 10529 - 10533+48' - 1 Maal 2179 og Al. i 3 1/2 Sp. pr. Maal
 f) Ulempeestatsning 5 Sp.

Taet N. 50 Storung Lote N. 114^e
 Eieren Morten Mortensen Stampstuen midte ikke $\frac{1}{2}$ Sn. 1626/78
 a) for Grunden fra 10058+9' til 10059+5' - Maal 644 og Al. i 4 Sp. pr. Maal
 Taet N. 49 Storung Lote N. 114^e $\frac{1}{2}$ Sn. 1625/78
 Eieren Nils Embretsen midte ved Nils Mortensen Vængen
 a) for Grunden fra 10056+4' til 10058+9' - Maal 1247 og Al. i 28 Sp. pr. Maal
 b) - - - 10058+9' til 10061+20' - Maal 837 og Al. i 10 Sp. pr. Maal
 c) for Grunden fra 10104+16' til 10109+25' - Maal 2438 og Al. i 20 Sp. pr. Maal
 d) - - - 10109+25' - 10141+25' - 13 - 2017 - i 2 Sp. - - -

Herved flidde Forskrivningerne for denne Dag.
 Skjort
 Smøling S. Kjæring

Aar 1877 den 3^{die} Oktober kontinuerende Forskrivningerne under samme Administration og med de forsamlede Kustvidner.
 Hoorda: De forsamlede Kustvidner og Tænder havde tilstede.
 Karttegningerne i vedtaget Land fremlagdes.
 For jernbanebestyrelsen midte ingen.
 Forskrivningerne fremmedes denne Dag for følgende Eiere domme
 i Tonsøet Thinglag

Taet N. 48 Krugbakken Lote N. 112 $\frac{1}{2}$ Sn. 1624/78
 a) for Grunden fra 10034+45' til 10036+25' - Maal 704 og Al. i 40 Sp. pr. Maal
 b) - - - 10036+25' - 10044 - 2 - 382 - i 24 Sp. - - -
 c) - - - 10044 - 10048 - 1 - 109 - i 35 Sp. - - -
 d) - - - 10048 - 10055+42' - 2 - 1130 - i 15 Sp. - - -

115.
 c) Ulempeestatsning 40 Sp.
 Grunden fra 10055+42 - 10056+11 optages af Regjeringen, ingen Taet.
 Eieren Ole Andersen midte.
 Taet N. 47 Vestre Maagang Lote N. 111.

Eieren Erik Olsen midte. $\frac{1}{2}$ Sn. 1623/78
 a) for Grunden fra 10019+5' - 10034+45' - 3 Maal 2339 og Al. i 38 Sp. pr. Maal.
 b) Ulempeestatsning 40 Sp.
 Taet N. 46 Vestre Maagang Lote N. 110
 Eieren: Ole Olsen midte. $\frac{1}{2}$ Sn. 1622/78
 a) for Grunden fra 10012 til 10019+5' - 1 Maal 1994 og Al. i 44 Sp. pr. Maal
 b) Ulempeestatsning 35 Sp.

Taet N. 45 Nordre Holmen Lote N. 109^a
 Eieren Johan Kristoffersen midte $\frac{1}{2}$ Sn. 1621/78
 a) for Grunden fra 10003 til 10009 - 1 Maal 792 og Al. i 24 Sp. pr. Maal
 b) - - - 10009 - 10012, ibegyndt Parabelen i Brønde paa begge Sider af til Undergangen - Maal 2095 og Al. i 25 Sp. pr. Maal
 c) Ulempeestatsning 30 Sp.
 Taet N. 44 Kjølmo - Holmen Lote N. 108^a
 Eieren Embret Pedersen midte $\frac{1}{2}$ Sn. 1620/78

a) for Grunden fra 9986 til 9989 - Maal 1257 og Al. i 18 Sp. pr. Maal
 b) - - - 9989 - 10000+25' - 2 - 999 - i 30 Sp. - - -
 c) for - - - 10000+25' - 10003 - - - 2275 - i 2 1/2 Sp. - - -
 d) Ulempeestatsning 35 Sp.
 Taet N. 43 Holmen - Røgen Lote N. 104. $\frac{1}{2}$ Sn. 1619/78
 Eieren: Pereder Eken Mortensen midte ved Simon Nils Estermann
 a) for Grunden fra 9978+9' til 9980+11', ibegyndt Grund til Parabelen - Maal 859 og Al. i 20 Sp. pr. Maal
 b) Ulempeestatsning 25 Sp.

Taet N. 42 Holmen - Røgen Lote N. 105
 Eieren Anne Olsen midte $\frac{1}{2}$ Sn. 1618/78
 a) for Grunden fra 9976+10' til 9978+9' - Maal 924 og Al. i 16 Sp. pr. Maal
 b) Ulempeestatsning 25 Sp.
 Taet N. 41 Gammeltro - Holmen Lote N. 103^a
 Eieren Eken Eriksen midte $\frac{1}{2}$ Sn. 1617/78
 a) for Grunden fra 9972+4' til 9976+10' paa Grunden til Usten - 1 Maal 308 og Al. i 20 Sp. pr. Maal
 Taet N. 40 Nordre Holmen Lote N. 100
 Eieren Ole Engestrøm midte ved Kustvidner Marc.

116. ^{6/5m=1616/78}
 a) For Grunden fra 9969+35' til 9970+5' - Aaal 548 \square Aalen i 20 Sp per Aaal
 Grunden fra 9970+5' til 9972+4' optages af Bygningen, ingen Taet.
 b) For Grunden fra 9982+12' til 9986 - Aaal 1322 \square Aalen i 10 Sp per Aaal
 Taet N. 39 Østre Njsted Løbe N. 98.
 Eieren: Nationobolder Skulerid midtke. ^{6/5m=1615/78}

a) For Grunden fra 9968+34' til 9969+35' til Ejernet. 3 Aaal 1346 \square Aalen i 20 Sp
 per Aaal
 Taet N. 38 Vestre Njsted Løbe N. 97.
 Embedsgaard, som bygs af Skriveren Norgren. Ingen midtke.

a) For Grunden fra 9939+42' til 9968+34'. 14 Aaal 371 \square Aalen i 20 Sp per Aaal
 b) Umpurstatning 100 Sp <sup>1) 1/2 Taet af 27% og 13/4 75-beskyttelse;
 2) for Gaardens omgivelser 1 Aaal 2071 Aalen i 50 Sp per Aaal
 3) - Haverne - - - - - 2020 - - - - - 96 - - - - -</sup>
 Taet N. 37 Ramsmoen Løbe N. 95.
 Eieren Johan Pedersen midtke. ^{6/5m=1613/78}

a) For Grunden fra 9939+8' til 9946+25' - Aaal 2470 \square Aalen i 22 Sp per Aaal
 b) - - - - - 9946+25' - 9949+18' - - - - - 1175 - - - - - i 25 Sp
 c) - - - - - til Vej ned til Ejernet fra Overgangen mellem 9948, 9949 -
 - - - - - Aaal 803 \square Aalen i 35 Sp per Aaal
 d) For Grunden fra 9949+18' til 9951+20' - Aaal 802 \square Aalen i 60 Sp per Aaal
 e) - - - - - 9951+20' - 9955 - - - - - 2403 - - - - - i 30 Sp

f) Grænseløb til Skolekontoret mellem 9959+40' og 9955, per Opvæden til
Veien og per Skolefjælden til Ejernet: 6 Aaal 1889 \square Aalen i 24 Sp per Aaal
 g) For Grunden fra 9955 til 9959+42' - - - - - i 24 Sp
 h) Umpurstatning 100 Sp

Taet N. 36 Evansmoen Løbe N. 94
 Eieren Emmet Simonsen midtke ^{6/5m=1612/78}
 a) For Grunden fra 9932+38' til 9939+8' - Aaal 2436 \square Aalen i 30 Sp per Aaal
 b) Umpurstatning 35 Sp.

Taet N. 35 Kalbækken Løbe N. 89 ^{6/5m=1611/78}
 Eieren Ole Simonsen midtke ved Johan Ramsmoen.
 a) For Grunden fra 9930+14' til 9932+38' - Aaal 882 \square Aalen i 30 Sp per Aaal
 b) Umpurstatning 10 Sp.

Taet N. 34 Nordre Holmoen Løbe N. 93 ^{HERIS 2904/78}
 Embedsgaard, som bygs af Skriveren Norgren. Ingen midtke
 a) For Grunden fra 9926+12' til 9930+14' - Aaal 1582 \square Aalen i 26 Sp per Aaal
 b) Umpurstatning 10 Sp

Taet N. 33 Sordre Holmoen Løbe N. 92 ^{6/5m=1609/78}
 Eieren Ole Simonsen, der som nævnt i Eien Simonsen Aalen midtke ved Skolefjælden
 a) For Grunden fra 9918+10' til 9923 - Aaal 1995 \square Aalen i 26 Sp per Aaal.

117.
 a) For Grunden fra 9923 til 9926+12' - Aaal 1368 \square Aalen i 40 Sp per Aaal
 c) Umpurstatning 40 Sp
 Taet N. 32 Nordre Holmoen Løbe N. 93 ^{6/5m=1608/78}
 Eieren Hans Sandvold midtke ikke.

a) For Grunden fra 9912+25' til 9918+10' - 1 Aaal 827 \square Aalen i 40 Sp per Aaal
 b) Umpurstatning 40 Sp.
 Taet N. 31 Sandbøen Løbe N. 88.
 Eieren Ole Mortensen midtke. ^{6/5m=1607/78}

a) For Grunden fra 9889+22' til 9900 - 3 Aaal 1267 \square Aalen i 20 Sp per Aaal
 b) - - - - - 9900 - 9912+25' - 2 - 2091 - - - - - i 30 Sp
 c) Umpurstatning 40 Sp
 Taet N. 30 Sandbækken Løbe N. 87.

Eieren Morten Berendsen midtke ^{6/5m=1606/78}
 a) For Grunden fra 9874+40' til 9884. 2 Aaal 2327 \square Aalen i 25 Sp per Aaal
 b) - - - - - 9884 - 9888+48' - 1 - 1981 - - - - - i 20 Sp
 c) Grunden fra 9888+48' - 9889+22' Umpurstatning, ingen Taet.

c) Umpurstatning 80 Sp.
 d) For Grunden fra 10493+42' til 10496+15' - Aaal 2264 \square Aalen i 3 Sp per Aaal
 e) Umpurstatning 3 Sp.
 Taet N. 29 Hansmoen Løbe N. 86.

Eieren Berend Svendsen midtke ^{6/5m=1605/78}
 a) For Grunden fra 9856+4' til 9867+25' - 2 Aaal 1775 \square Aalen i 20 Sp per Aaal
 b) - - - - - 9867+25' - 9874+28' - 2 - 256 - - - - - i 18 Sp
 c) Umpurstatning 30 Sp.

Taet N. 28 Græne Tjering Løbe N. 79.
 Eieren Simon Olsen midtke ved Tri Sjøent Tjering ^{6/5m=1604/78}
 a) For Grunden fra 9780+46' til 9784+16' - Aaal 1368 \square Aalen i 18 Sp per Aaal
 b) - - - - - 9784+16' - 9792 - 1 - 690 - - - - - i 32 Sp
 c) - - - - - 9792 - 9798+5' - 1 - 140 - - - - - i 24 Sp

d) Umpurstatning 40 Sp.
 Taet N. 27 en uskyldig Del af Røsten Løbe N. 76.
 Eieren Halvor Estensen midtke. ^{6/5m=1603/78}

a) For Grunden fra 9530 til 9532. 4 Aaal 2103 \square Aalen i 3 Sp per Aaal
 b) - - - - - 9532 - 9550 - 7 - 2286 - - - - - i 2 Sp
 c) - - - - - 9593+10' - Umpurstatning Skolefjælden: 7 Aaal 1798 \square Aalen i 4 1/2 Sp per Aaal
 d) - - - - - 9613+17' - 9622 Umpurstatning Skolefjælden 2 - 1725 - - - - - i 6 Sp
 e) - - - - - 9622 - 9631 - - - - - 2 - 2148 - - - - - i 30 Sp

f) - - - - - 9631 - 9643, Umpurstatning Skolefjælden 4 - 227 - - - - - i 12 Sp

g) for Grunden fra 9643 til 9657 + 26; ibegyndt Parallelvej Sidskjering = 5 Aal
787 a Alen i 4 1/2 Sp. pr Aal

h) Mængdebestning 70 Sp.

i) for Grund af Byggedelen Møllerstuen, bygget af Evin Olsen Møller:
1. for Grunden fra 9657 + 26 til 9666 + 38; ibegyndt Parallelvej = 2 Aal 1035 a Alen
i 13 1/2 Sp. pr Aal

2. Mængdebestning 20 Sp.
Tact N. 26 Koster Side N. 76^a

Navarnde Evi Embret Estensen midte. 1/2 m = 1602/78

a) for Grunden fra 9489 + 30 til 9505. 6 Aal 226 a Alen i 3 Sp. pr Aal
b) . . . 9505 - 9520, ibegyndt Parallelvej = 5 Aal 1880 a Alen i 3 Sp.

c) Mængdebestning 40 Sp.
d) for Grunden fra 9666 + 38 til 9673 + 25 = 2 Aal 135 a Alen i 10 Sp. pr Aal
e) . . . 9673 + 25 - 9685. 2 . 554 . i 30 Sp.

f) . . . 9685 - 9701 + 11, ibegyndt Parallelvej = 2 Aal 2155 a Al. 36 Sp. -
g) . . . 9701 + 11 - 9722 . . . 5 . 140 . i 6 Sp. -

h) . . . 9722 - 9740, ibegyndt Sidskjering = 4 . 1870 . i 3 Sp. -
i) . . . 9740 - 9748 + 14 . . . 1 . 1451 . i 30 Sp. -

k) Mængdebestning 150 Sp.
Tact N. 25 en uskyltet Del af Smedeggen Side N. 309^a

Forhenvarnde Evi: Eolon Røsten. Her midt Hans Evensen Smedeggen
og paastod sig at vare nuvarnde Evi af dette Grundstykke, hvorimod
den tilhørende. Son af Eolon Røsten, Embret Røsten ikke gjorde bekendtskab

a) for Grunden fra 9466 + 48 til 9489 + 30; ibegyndt Grund til Tre paa Opvinden af
Lønnen = 8 Aal 1392 a Alen i 3 1/2 Sp. pr Aal. HK 15 9906/78

b) Mængdebestning 10 Sp.
Tact N. 24 Smedeggen Side N. 209^a

Evin Hans Evensen midte. 1/2 m = 1600/78

a) for Grunden fra 9465 + 33 til 9466 + 48 - Aal 1104 a Alen i 3 Sp. pr Aal
b) Mængdebestning 2 Sp.

Tact N. 23 Pøtve Tverng Side N. 203.
Evin Peder Nielsen Møller midte. 1/2 m = 1734/78

a) for Grunden fra 9435 + 25 til 9465 + 33 = 3 Aal 1769 a Alen i 3 Sp. pr Aal
b) Mængdebestning 6 Sp.

Tact N. 22 Oddere Side N. 208^c
Evin Morten Me. Tanglien midte. 1/2 m = 1599/78

a) for Grunden fra 9444 + 5 til 9455 + 25 = 4 Aal 1706 a Alen i 3 Sp. pr Aal
b) Mængdebestning 7 Sp.

Tact N. 21 Nygaardshøj Side N. 242^c
Forhenvarnde Evi Morten Madsen. Son nuvarnde Evi midt Ber-
svend Johnson Nygaardshøj. 1/2 m = 1733/78

a) for Grunden fra 9414 til 9430 + 6 = 5 Aal 1764 a Alen i 3 Sp. pr Aal
b) Mængdebestning 8 Sp.

Tact N. 20 Nygaardshøj Side N. 242^a
Evin Berend Johnson midte. 1/2 m = 1598/78

a) for Grunden fra 9385 + 25 til 9388 + 33. 1 Aal 371 a Alen i 2 Sp. pr Aal
b) . . . 9388 + 33 - 9414 . . . 10 . 1784 . i 3 1/2 Sp. -

c) Mængdebestning 15 Sp.
Tact N. 19 Nedre Kjæring Side N. 78^a

Forhenvarnde Evi: Larsmand Thorsens enke
Navarnde Evi: Morten Olsen midte. 1/2 m = 1597/78

a) for Grunden fra 9382 + 40 til 9385 + 25. " Aal 2308 a Alen i 2 Sp. pr Aal
b) Mængdebestning 3 Sp.

c) for Grunden fra 9430 + 6 til 9444 + 3. 4 . 2354 . i 3 Sp. -
d) Mængdebestning 8 Sp.

e) for Grunden fra 9772 + 14 til 9772 + 14; ibegyndt Parallelvej = 9 Aal 1535 a Al. i 4 Sp. pr Aal
f) . . . 9772 + 14 - 9780 = 1 Aal 1560 a Alen i 30 Sp. -

for 9780 til 9780 + 46 Byggedelen, ingen Tact.
g) Mængdebestning 15 Sp.

Tact N. 18 en uskyltet Del af Nymoen Side N. 320
Evin Håvor Olsen Sogaard midte ikke. 1/2 m = 1596/78

a) for Grunden fra 9380 + 15 til 9382 + 40 = " Aal 2351 a Alen i 3 1/2 Sp. pr Aal
b) Mængdebestning 2 Sp.

Tact N. 17 Nymoen Side N. 320
Forhenvarnde Evi Evin Håvor Olsen midte. HK 1784/78

Navarnde Evi Gysne mand Thorsen midte
a) for Grunden fra 9377 + 22 til 9380 + 15 = 1 Aal 100 a Alen i 4 Sp. pr Aal
b) Mængdebestning 3 Sp.

Hermed flittede Forbeningerne denne Dag
Kjøst

Smøling J. Kjæring

Aar 1877 den 4^{te} Oktober kommerende Forb-
ningerne under samme Administration og med de forhen-
Købretter.

Hoorda: De fire aarige Kister og Taaler hoordes klodet i Kerkkominge i vedtaget Land fremlegdes.

For forarbejdet og de midte Sagen. Forarbejdet fremmedes denne Dag for følgende Eieendomme i Tonsat Thiergley

Taat N. 16 Borkistte, ovre og yttre Loh N. 187, 188.

Eieen John Engelbretsen midte ikke. 1/2 sm = 1594/78

a) for Grunden fra 9375 + 14' til 9377 + 22' - Aal 1903 Aal i 2 1/2 Sp per Aal

b) Ulemperstatning 3 Sp.

c) for Grunden fra 10503 + 37' til 10510 + 4' - 2 Aal 936' Aal i 3 Sp per Aal

d) Ulemperstatning 5 Sp.

Taat N. 15 en udklydet Del af Smedeggen Loh N. 209

Eieen Eoen Olsen Koller midte ved Simon Ole Eriksen 1/2 sm = 1593/78

a) for Grunden fra 9372 + 33' til 9375 + 14' - Aal 2382 Aal i 2 1/2 Sp per Aal

b) Ulemperstatning 3 Sp.

Taat N. 14 Rjdderbakken Loh N. 321

Eieen Eoen Olsen Koller midte ved Simon Ole Eriksen 1/2 sm = 1707/78

a) for Grunden fra 9362 + 28' til 9369 + 42' - 2 Aal 1410 Aal i 5 Sp per Aal

b) Ulemperstatning 5 Sp.

Taat N. 13 Gste Nebj Loh N. 186

Eieen Tor Sivertsen Lundas midte ikke. 1/2 sm = 1706/78

a) for Grunden fra 9362 + 28' til 9369 + 42' - 2 Aal 1410 Aal i 5 Sp per Aal

b) Ulemperstatning 5 Sp.

Taat N. 12 Kirkeeggen Loh N. 220

Eieen Tonsat Skovasen, Briga Kirkeanger Nilsen. Sagen midte

a) for Grunden fra 9360 + 37' til 9362 + 28' - Aal 1699 Aal i 2 1/2 Sp per Aal

b) Ulemperstatning 4 Sp.

c) for Grunden fra 9587 + 20' til 9593 + 10' - 1 Aal 1951 Aal i 3 Sp per Aal

d) Ulemperstatning 4 Sp.

Taat N. 11 Gste Nebj Loh N. 186 d (13)

Eieen Lars Simonsen Tromshoved midte 1/2 sm = 1734/78

a) for Grunden fra 9358 + 20' til 9360 + 37' - Aal 1899 Aal i 2 1/2 Sp per Aal

b) Ulemperstatning 3 Sp.

Taat N. 10 Samie inden Loh N. 205 og 206 Tuveng vest og jorden

Eieen Erik Andersen Tuvengstien og Ole Johansen Tuveng midte ved

Jorgen Knudsen. Maen. 1/2 sm = 1592/78

a) for Grunden fra 9355 + 20' til 9358 + 20', ibegyndt Parallelen. 1 Aal 350 Aal

b) Ulemperstatning 3 Sp.

a) 3 Sp per Aal

b) Ulemperstatning 3 Sp.

Taat N. 9 Maen Loh N. 200

Eieen Jorgen Knudsen midte 1/2 sm = 1591/78

a) for Grunden fra 9353 + 25' til 9355 + 20', ibegyndt Parallelen. 8 Aal bred - Aal 1944 Aal i 2 1/2 Sp per Aal

b) Ulemperstatning 3 Sp.

Taat N. 8 Hansmoen Loh N. 86

Eieen John Steen midte 1/2 sm = 1590/78

a) for Grunden fra 9351 + 15' til 9353 + 25' - Aal 2328 Aal i 4 Sp per Aal

b) Ulemperstatning 2 Sp.

c) for Grunden fra 9568 + 18' til 9587 + 20' - 6 Aal 2454 Aal i 3 1/2 Sp

d) Ulemperstatning 10 Sp.

e) for Grunden fra 9798 + 5' til 9799 + 16' ibegyndt 2 Sidskjaringer - Aal 1518 Aal i 3 Sp per Aal

f) - Aal - 9799 + 16' - 9803 + 20' - Aal 2488 Aal i 20 Sp

g) - Aal - 9803 + 20' - 9805 + 10' - Aal 1303 Aal i 10 Sp

h) - Aal - 9805 + 10' - 9808 + 10' - Aal 553 Aal i 1 1/2 Sp

for 9808 + 10' til 9808 + 24' en Ve, ingen Taat.

i) for Grunden fra 9808 + 24' til 9837 + 35', ibegyndt Parallelen 10 Aal 1688 Aal i 2 Sp

k) - Aal - 9837 + 35' - 9851 + 10' - Aal 5795 Aal i 1 1/2 Sp

for 9851 + 10' til 9852 + 22' en Ve, ingen Taat

l) for Grunden fra 9852 + 22' til 9856 + 4', ibegyndt Sidskjaring og Grunt til Umlagning af Bygdeveien - 1 Aal 1730 Aal i 1 1/2 Sp per Aal

m) Ulemperstatning 30 Sp.

Taat N. 7 Norigaard n.m. Loh N. 194 m.m.

Eieen Klemet Thorsen midte ikke 1/2 sm = 1589/78

a) for Grunden fra 9344 + 25' til 9348 + 28', ibegyndt Grindstog - 3 Aal 2107 Aal i 2 1/2 Sp per Aal

b) Ulemperstatning 3 Sp.

c) for Grunden fra 10633 til 10638 + 20' - 1 Aal 2476 Aal i 3 Sp per Aal

d) Ulemperstatning 8 Sp.

Taat N. 6 Maland Loh N. 202.

Eieen Anders Olsen midte 1/2 sm = 1588/78

a) for Grunden fra 9342 til 9344 + 25', ibegyndt Grindstog - 2 Aal 2460 Aal i 5 Sp per Aal

b) Ulemperstatning 3 Sp.

c) for Grunden fra 9560 + 40' til 9568 + 18' - 2 Aal 1614 Aal i 3 1/2 Sp per Aal

d) Ulemperstatning 5 Sp.

Tact N:5 Holmenströen Lot N:107

Eieren E. Holmen midte 6/5n=1587/78
a) for Grunden fra 9340 til 9342, iberynt Grøstog = 1 Aal 379 a Alen i 8 Sp per Aal
b) Ulemperstatning 3 Sp.

Grunden fra 9980 + 11' til 9980 + 20' optages af Veii, ingen Tact.
c) for Grunden fra 9980 + 23' - 9982 + 12' = Aal 824 a Alen i 16 Sp per Aal
Tact N:4 Lameie under Lot N:203 og 204 Tæring öfve y mellem

Eieren Peder Nilsen Nølen og Nils Andersen Nølen midte ved Haagen
Andersen Storeggen 6/5n=1586/78

a) for Grunden fra 9337 + 28' til 9340 = 1 Aal 291 a Alen i 3 1/2 Sp per Aal
b) Ulemperstatning 3 Sp.

Tact N:3 Storeggen Lot N:207 a

Eieren Haagen Andersen midte 6/5n=1585/78
a) for Grunden fra 9333 til 9337 + 28' = 2 Aal 1729 a Alen i 5 1/2 Sp per Aal
b) Ulemperstatning 3 Sp.

c) for Grunden fra 9348 + 28' - 9351 + 15', iberynt Grøstog = 1 Aal 2006 a Alen
i 4 1/2 Sp per Aal

d) Ulemperstatning 2 Sp
e) for Grunden fra 9550 - 9560 + 40' = 4 Aal 179 a Alen i 9 Sp per Aal

f) Ulemperstatning 5 Sp.
Tact N:2 Lørgaard Lot N:323 b

Eieren Iver Thoreen Strömshoved midte 6/5n=1584/78
a) for Grunden fra 9318 + 13' til 9333 = 5 Aal 1364 a Alen i 4 Sp per Aal
b) Ulemperstatning 25 Sp

Tact N:1 Aalborgmoen Lot N:319 a

Eieren Kristen Andersen midte 6/5n=1583/78
a) for Grunden fra 9308 + 40' til 9313 + 30' = 1 Aal 1767 a Alen i 7 Sp per Aal
b) " " 9313 + 30' til 9318 + 13' = 1 " 1859 " i 4 Sp

c) Ulemperstatning 10 Sp. - d) for Grund til Regulering af Aarne. Et. 1. Aal 235 a Alen i 5 1/2 Sp per Aal
i Lillebredstens Thinglag

Tact N:106 Fore Strömstøcken Lot N:341

a) for Grunden fra 9303 + 9' til 9308 = Aal 1882 a Alen i 11 Sp per Aal
b) Ulemperstatning 5 Sp.

Eieren Lars Estensen midte.
Tact N:105 Søndre Siviltang Lot N:344 a

Eieren John Haagenzen midte 6/5n=1694/78
a) for Grunden fra 9299 + 14' til 9303 + 9' = Aal 1441 a Alen i 11 Sp per Aal
b) Ulemperstatning 5 Sp.

Tact N:104 Søndre Brandvold Lot N:353 b

Eieren Simon Olsen Strömstein midte 6/5n=1693/78
a) for Grunden fra 9285 + 38' til 9294 + 36' = 1 Aal 1940 a Alen i 8 Sp per Aal
b) Ulemperstatning 10 Sp.

Tact N:103 Søndre Johnsmoen Lot N:337 a

Eieren Ole Johnsen midte ikke 6/5n=1692/78
a) for Grunden fra 9254 + 48' til 9263 = 2 Aal 1544 a Alen i 2 1/2 Sp per Aal
b) " " 9263 til 9271 + 19' = 2 " 1320 " i 1 1/2 Sp
c) Ulemperstatning 15 Sp.

Tact N:102 Søndre Brandvold Lot N:253 f

Eieren Nils Simonsen Strömstang midte 6/5n=1691/78
a) for Grunden fra 9234 + 16' til 9237 = Aal 1325 a Alen i 10 Sp per Aal
b) " " 9237 - 9242 + 20' = 1 " 447 " i 1 1/2 Sp
c) Ulemperstatning 5 Sp.

Tact N:101 Nordre Berget Lot N:348 a

Eieren Ole Olsen midte ikke 6/5n=1690/78
a) for Grunden fra 9230 til 9234 + 16' = Aal 2362 a Alen i 5 1/2 Sp per Aal
b) Ulemperstatning 3 Sp.

Tact N:100 Strömshaug Lot N:320 a

Eieren Nils Simonsen midte 6/5n=1689/78
a) for Grunden fra 9226 + 18' til 9230, iberynt Grøft = Aal 2326 a Alen i 7 Sp per Aal
b) " " 9231 + 19' til 9285 + 38' = 4 Aal 84 a Alen i 13 1/2 Sp per Aal
c) Ulemperstatning 25 Sp

Tact N:99 Yltre Strömnen Lot N:331 b

Eieren Halvor Olsen midte 6/5n=1688/78
a) for Grunden fra 9203 + 15' til 9206 = Aal 1304 a Alen i 37 Sp per Aal
b) " " 9206 - 9214 iberynt Grøfter = 2 " 458 " i 10 Sp
c) " " 9214 - 9216 = Aal 1013 " i 12 Sp

d) " " 9216 - 9221 = " 2489 " i 37 Sp
e) " " 9221 - 9226 + 18' iberynt Grøft = 1 " 648 " i 7 Sp
f) Ulemperstatning 30 Sp.

Tact N:98 Strömöien Lot N:330 b

Eieren Lars Olsen midte 6/5n=1687/78
a) for Grunden fra 9185 + 25' til 9187 + 36' = 1 Aal 92 a Alen i 5 Sp per Aal
b) " " 9187 + 36' - 9196 = 1 " 1690 " i 37 Sp
c) " " 9196 - 9203 + 15' = 1 " 533 " i 4 1/2 Sp

d) Ulemperstatning 50 Sp
2315
9263

Tact N. 97 Nord Himmelen Loh N. 334^a

Eieren: Halvor Eriksen Ende midt ikke ^{4/5m=1730/78}
 a) For Grunden fra 9173+40' til 9175. - Areal 1101 \square Alen i 3 1/2 Sp per Areal
 b) - - - 9175 - 9177 - - - 1703 - i 8 Sp - - -
 c) - - - 9177 - 9185+20' 2 - 1875 - i 5 Sp - - -
 d) Ulemperstatning 5 Sp.

Tact N. 96 Nordre Sivilhavn Loh N. 343^a

Eieren Lars Olsen den ældre midt ^{4/5m=1686/78}
 a) For Grunden fra 9147+31' til 9151+8'. 1 Areal 347 \square Alen i 3 1/2 Sp per Areal
 b) - - - 9151+8' - 9153 - - - 784 - i 16 Sp - - -
 c) - - - 9153 - 9155+34' - - - 1623 - i 3 1/2 Sp - - -
 d) - - - 9155+34' - 9159 - - - 1582 - i 10 Sp - - -
 e) Ulemperstatning 12 Sp.

Tact N. 95 Nordre Taaen Loh N. 362^c

Eieren Halvor Olsen Sivilhavn midt ^{4/5m=1705/78}
 For Grunden fra 9130 til 9138. 2 Areal 1329 \square Alen i 3 Sp per Areal

Tact N. 94 Nordre Sivilhavn Loh N. 343^c

Eieren Gunde Olsen Tronskov midt ^{4/5m=1685/78}
 a) For Grunden fra 9114+6' til 9119+28'. 1 Areal 2294 \square Alen i 3 Sp per Areal
 b) - - - 9119+28' - 9123 - - - 1980 - i 6 Sp - - -
 c) - - - 9123 - 9130 - - - 1021 - i 40 Sp - - -
 d) Ulemperstatning 35 Sp.

Tact N. 93 Søndre Brandvold Loh N. 353^m

Eieren Gunde Olsen midt ^{4/5m=1684/78}
 For Grunden fra 9104+40' til 9114+6'. 3 Areal 1057 \square Alen i 1 1/2 Sp per Areal

Tact N. 92 Søndre Brandvold Loh N. 353^c

Eieren Simon A. Tronskov midt ^{4/5m=1683/78}
 a) For Grunden fra 9098 til 9104+40'. 2 Areal 1333 \square Alen i 2 Sp per Areal
 b) Ulemperstatning 3 Sp.

Tact N. 91 Hardsloplads Loh N. 339^c

Eieren Abs Olsen midt ^{HN 13 225/78}
 a) For Grunden fra 9091+12' til 9098. 2 Areal 1612 \square Alen i 3 Sp per Areal
 b) Ulemperstatning 4 Sp.

Tact N. 90 Brandvoldstøtten Loh N. 354^c

Eieren Simon Arnesen Tronskov midt ^{4/5m=1681/78}
 a) For Grunden fra 9066+8' til 9075+18'. 1 Areal 2097 \square Alen i 30 Sp per Areal
 b) Ulemperstatning 25 Sp.

Tact N. 89 Søndre Berget Loh N. 350^c

Eieren Ole Pedersen Brandvold midt ^{4/5m=1680/78}
 a) For Grunden 8986+44' til 8992. - Areal 2461 \square Alen i 6 Sp per Areal
 b) - - - 8992 til 9002+20' 2 - 405 - i 12 Sp - - -
 c) - - - 9002+20' - 9017+46' 6 - 770 - i 3 1/2 Sp - - -
 d) Ulemperstatning 30 Sp.

Tact N. 88 Nordre Brandvold Loh N. 351^a

Eieren Knud Arnesen midt ^{4/5m=1679/78}
 a) For Grunden fra 8974+30' til 8976. - Areal 556 \square Alen i 8 Sp per Areal
 b) - - - 8976 - 8979+20' - - - 1300 - i 35 Sp - - -
 c) - - - 8979+20' - 8981+25' - - - 1144 - i 25 Sp - - -
 d) - - - 8981+25' - 8986+44' - - - 2399 - i 22 Sp - - -
 e) Ulemperstatning 30 Sp.
 f) For Grunden fra 9084 - 9091+12' 2 - 1393 - i 2 Sp per Areal
 g) Ulemperstatning 3 Sp.

Tact N. 87 Hardsloplads Loh N. 339^c

Eieren Halvor Olsen Sivilhavn midt ^{4/5m=1678/78}
 For Grunden fra 8966+44' til 8974+30'. - Areal 472 \square Alen i 6 Sp per Areal

Tact N. 86 Søndre Berget Loh N. 350^c

Eieren Halvor Olsen Sivilhavn midt ^{4/5m=1678/78}
 a) For Grunden fra 8957+4' til 8964. 1 Areal 1167 \square Alen i 55 Sp per Areal
 b) - - - 8964 - 8966+44' - - - 1912 - i 28 Sp - - -
 c) Ulemperstatning 45 Sp
 d) For Grunden fra 9138 til 9147+31' 2 - 1290 - i 6 Sp - - -
 e) Ulemperstatning 10 Sp.

Tact N. 85 Søndre Berget Loh N. 350^c

Eieren Lars Eriksen Bateplads midt ikke ^{HN 13 202/78}
 a) For Grunden fra 8953+40' til 8957+4'. Areal 2100 \square Alen i 46 Sp per Areal
 b) Ulemperstatning 20 Sp.

Tact N. 84 Nordre Sivilhavn Loh N. 343^c

Eieren Lars Olsen den yngre midt ^{4/5m=1676/78}
 a) For Grunden fra 8925+5' til 8930. - Areal 2331 \square Alen i 36 Sp per Areal
 b) - - - 8930 - 8934+15' - - - 1969 - i 50 Sp - - -
 c) Ulemperstatning 40 Sp
 d) For Grunden fra 9049 til 9066+8' 6 - 487 - i 3 Sp - - -
 e) Ulemperstatning 5 Sp
 f) For Grunden fra 9075+18' til 9084. 2 - 1919 - i 2 1/2 Sp - - -
 g) Ulemperstatning 8 Sp.

Tact N. 83 Søndre Brandvold Loh N. 353^a

6/Jan 1675/74

Eieren Helmer Olsen midtte

- a) For Grunden fra 8915+34' til 8925+5' 2 Maal 196 \square Allen \square 36 Sp per Maal
- b) Ulemperstatning 30 Sp
- c) for Grunden fra 9017+46' til 9031+28' 6 - 397 . \square 2 Sp
- d) Ulemperstatning 5 Sp.

Taet N. 82 Nedre Brandvold Loh N. 351 ^e

Eieren Lars Pedersen midtte 6/Jan 1674/78

- For Grunden fra 8887+24' til 8892+4' . Maal 226 \square Allen \square 4 Sp per Maal
- Taet N. 81 Søndre Brandvold Loh N. 353 ^e

Eieren Peter Embretsen midtte 6/Jan 1673/75

- a) For Grunden fra 8873+32' til 8878+5' 1 Maal 934 \square Allen \square 4 Sp per Maal
- b) " " 8878+5' - 8882+25' . . . 2338 . \square 8 Sp
- c) " " 8882+25' - 8887+24' . . . 2104 . \square 28 Sp
- d) Ulemperstatning 20 Sp.

Taet N. 80 Søndre Brandvold Loh N. 353 ^e

Eieren Ole Eriksson midtte 6/Jan 1672/78

- a) For Grunden fra 8867+34' til 8873+32' 2 Maal 112 \square Allen \square 4 Sp per Maal
- b) Ulemperstatning 5 Sp
- c) for Grunden fra 8892+4' til 8895 . . . 1478 . \square 3 1/2 Sp
- d) " " 8895 - 8897+38' . . . 1082 . \square 8 Sp
- e) " " 8908+34' - 8915+34' 1 . 943 . \square 40 Sp
- f) Ulemperstatning 20 Sp.
- g) for Grunden fra 9031+28' til 9049 . 6 . 332 . \square 2 Sp
- h) Ulemperstatning 5 Sp.

Taet N. 79 Nordre Brandvold Loh N. 352

Eieren Lars Pedersen midtte 6/Jan 1671/78

- a) For Grunden fra 8859+18' til 8867+34' 2 Maal 1361 \square Allen \square 3 Sp per Maal
- b) Ulemperstatning 5 Sp.
- c) for Grunden fra 8934+16' til 8939 . 1 . 461 . \square 35 Sp
- d) " " 8939 - 8951 . 2 . 2169 . \square 45 Sp
- e) " " 8951 - 8953+40' . . . 1429 . \square 25 Sp
- f) Ulemperstatning 60 Sp.
- g) for Grunden fra 8966+44' til 8974+30' 1 . 2031 . \square 6 Sp

Taet N. 78 Brandvoldengen Loh N. 357 ^a

Eieren Thore Olsen midtte 6/Jan 1670/78

- a) For Grunden fra 8838 til 8842+7' 1 Maal 1427 \square Allen \square 3 Sp per Maal
- b) " " 8842+7' til 8846+25' . . . 2029 . \square 4 Sp
- c) " " 8846+25' - 8849+36' . . . 1786 . \square 35 Sp

d) Ulemperstatning 15 Sp.

Taet N. 77 Brandvoldsløkken Loh N. 354 ^a

Eieren John Arnesen midtte 6/Jan 1669/78

- a) For Grunden fra 8826+20' til 8838 . 4 Maal 591 \square Allen \square 2 1/2 Sp per Maal
- b) Ulemperstatning 5 Sp.
- c) for Grunden fra 8849+36' til 8856 . . . 2422 . \square 35 Sp
- d) " " 8856 - 8859+18' . . . 1757 . \square 20 Sp
- e) Ulemperstatning 15 Sp.
- Taet N. 76 Nordre Bjerget (Kjærgaarden) Loh N. 348 ^b

Eieren Iver Olsen midtte 11/Jan 1661/78

- a) For Grunden fra 8817+44' til 8826+20' 3 Maal 591 \square Allen \square 5 Sp per Maal
- b) Ulemperstatning 5 Sp.
- Taet N. 75 Pørenseng Loh N. 358 ^a

Den nuværende Eier Embret Hansen midtte 6/Jan 1667/79

- a) For Grunden fra 8797+22' til 8807+16' 3 Maal 1628 \square Allen \square 3 1/2 Sp per Maal
- b) Ulemperstatning 5 Sp.
- c) for Grunden fra 8897+38' til 8898+3' en Tagede ingen Taet
- d) for Grunden fra 8898+3' til 8902+15' . Maal 2487 \square Allen \square 33 Sp per Maal
- e) Ulemperstatning 8 Sp.
- f) for Grunden fra 9159 - 9173+40' 5 . 830 . \square 3 1/2 Sp
- g) Ulemperstatning 5 Sp.
- g) for Grunden fra 9242+20' til 9248, ibegyndt Grift: 1 Maal 621 \square Allen \square 1 Sp per Maal
- h) " " 9248 - 9254+48' . 1 Maal 2038 \square Allen \square 1 1/2 Sp
- i) " " 9294+36' - 9299+14' . . . 1537 . \square 4 Sp

Taet N. 74 Brandvoldengen Loh N. 355

Som nuværende Eier midtte Lars Pedersen: 11/Jan 1603/78

- a) For Grunden fra 8788 - 8797+22' 2 Maal 1861 \square Allen \square 3 1/2 Sp per Maal
- b) Ulemperstatning 8 Sp.
- c) for Grunden fra 8902+15' til 8908+34' 1 . 132 . \square 36 Sp
- d) Ulemperstatning 18 Sp.

Taet N. 73 Bjerget Loh N. 359 ^b

Eierinden: Eriken Goro Erikdatter midtte ved Lejersinduen Lars Hansen

- a) For Grunden fra 8770+4' til 8784+24' 2 Maal 1308 \square Allen \square 45 Sp per Maal
- b) " " 8784+24' - 8788 . . . 1752 . \square 8 Sp
- c) Ulemperstatning 40 Sp. 6/Jan 1665/78
- d) for Grunden fra 8807+12' til 8817+44' 4 . 1110 . \square 3 1/2 Sp
- e) Ulemperstatning 5 Sp.

Taet N. 72 Bjerget Loh N. 359 ^a

Eieren John Jacobsen midtste. 6/54=2664/78
 a) For Grunden fra 8759+4' til 8770+4' 1 Aal 2293 □ Alen i 42 Spd per Aal
 b) Ulemperstatning 40 Spd.
 Taat N. 71 Pergebakken Loh N. 360.

Eieren Peder Jacobsen Frønsken midtste 5/54=1369/78
 a) For Grunden fra 8727+24' til 8730' - Aal 1554 □ Alen i 32 Spd per Aal
 b) - - - 8730 - 8734+18' - - - 316 - - - 5 Spd - - -
 c) - - - 8734+18' - 8738+22' - - - 1486 - - - 32 Spd - - -
 d) - - - 8738+22' - 8744+46' - - - 2224 - - - 40 Spd - - -

c) Ulemperstatning 20 Spd.
 Taat N. 70 Mellesmoen Loh N. 361^a
 Eieren Berovend Olsen midtste 5/54=1370/78

a) For Grunden fra 8719+38' til 8727+24' 2 Aal 1603 □ Alen i 32 Spd per Aal
 b) Ulemperstatning 5 Spd.
 c) For Grunden fra 8744+46' til 8748' - - - 1105 - - - 40 Spd - - -
 d) - - - 8748 - 8750+6' - - - 754 - - - 2 Spd - - -
 e) - - - 8750+6' - 8757+17' 1 - - - 277 - - - 22 Spd - - -
 f) - - - 8757+17' - 8759+4' - - - 825 - - - 5 Spd - - -

g) Ulemperstatning 35 Spd.
 Taat N. 69 Mellesgjæret Loh N. 364^a

Eieren Peder Jacobsen Frønsken midtste 5/54=1369/78
 a) For Grunden fra 8703+38' til 8719+38' 5 Aal 141 □ Alen i 42 Spd per Aal
 b) Ulemperstatning 26 Spd.

Taat N. 68 Pore Heien Loh N. 375^a 5/54=1368/78
 Eieren Peder Jacobsen Frønsken
 a) For Grunden fra 8696+42' til 8703+38' 2 Aal 1831 □ Alen i 3 Spd per Aal
 b) Ulemperstatning 4 Spd.

Taat N. 67 Heimæggen Loh N. 366.
 Eieren Ole Olsen midtste ikke 4/54=4019/78
 a) For Grunden fra 8690+42' til 8696+6' 1 Aal 2235 □ Alen i 3 Spd per Aal
 b) Ulemperstatning 3 Spd.

Taat N. 66 Smedplads Loh N. 365^b
 Eieren Gunde Jacobsen midtste ikke 5/54=1377/78

a) For Grunden fra 8683+18' til 8688+32' 1 Aal 624 □ Alen i 3 Spd per Aal
 b) - - - 8688+32' - 8690+42' - - - 696 - - - 27 Spd - - -
 c) Ulemperstatning 20 Spd.

Taat N. 65 Smedplads Loh N. 365^b
 Eieren John Larsen Heien midtste ikke 5/54=1366/78
 a) For Grunden fra 8677 til 8683+18' 2 Aal 1938 □ Alen i 32 Spd per Aal

b) Ulemperstatning 5 Spd.
 Eieren Peder Jacobsen Frønsken
 Taat N. 64 Nordre Lillesteien Loh N. 381^a
 a) For Grunden fra 8671+12' til 8677' 2 Aal 527 □ Alen i 32 Spd per Aal
 b) Ulemperstatning 5 Spd. 5/54=1365/78

Taat N. 63 Skovsæie under n. Heien Loh 376^a og Heimosten Loh 378^a
 Eieren Thore Thoresen Heien og Peder Erikson Heimosten midtste den vidtseende. 5/54=1364/78

a) For Grunden fra 8652 til 8655+22' 1 Aal 843 □ Alen i 4 Spd per Aal
 b) - - - 8655+22' - 8665+10' 3 - - - 1999 - - - 4 Spd - - -
 c) Ulemperstatning 5 Spd.

Taat N. 62 Skovsæie under Liden Plaan Loh 374^a og 378^a
 og Nordre Plaan Loh N. 373. 5/54=1363/78

Eieren Peder Pedersen og Ole og Embret Olofsen midtste den friske og den vidtseende.

a) For Grunden fra 8637+6' til 8647+15' iberegnet Sildestejring = 3 Aal 2163 □ Alen i 3 Spd per Aal
 grunden fra 8647+15' til 8647+45' oplaget af Tromsæen, ingen Taat
 b) For Grunden fra 8647+45' til 8652' 1 Aal 1131 □ Alen i 3 Spd per Aal
 c) Ulemperstatning 5 Spd.

Hermed sluttede Forretningerne denne Dag.
 Skjørt
 Smeder
 S. Kjønsberg

Aar 1877 den 5^{te} Oktober kontinuerede Forretningerne under samme Administration og med de samme Forbudsord.

Thorda: De fornævnte Partier og Taater havde tilbede. Forretningerne i vedtaget Land fremlydes. For forretningsbestyrelsen midtste ingen. Forretningerne fremmede denne Dag for følgende Eieendomme i Sollevædalens Thinglag.

Taat N. 61 Speifellen Loh N. 371^a
 Eieren Lars Thoresen midtste 5/54=1362/78
 a) For Grunden fra 8631+42' til 8637+6' iberegnet Sildestejring = 1 Aal 510 □ Alen i 30 Spd per Aal

b) Ulemperstatning 10 Spd.
 Taat N. 60 Speifellen Loh N. 371^a
 Eieren Thore Jacobsen Loh midtste ved Sammen Sæet Thoresen 5/54=1361/79

130.
 a) For Grunden fra 8620 + 41' til 8631 + 42' 3 Meal 2251 □ Alen i 3 1/2 Sp per Aal
 b) Ulemperstatning 5 Sp.
 Taet N. 59 Seikhaugen Loh N. 379^a
 Eivind Ole Evensen midte ^{5/5n=1361/78}

a) For Grunden fra 8606 + 48' til 8611. Meal 1665 □ Alen i 18 Sp per Aal
 b) — — — 8611 — 8615 : . . . 1815 . . . i 3 1/2 Sp —
 c) — — — 8615 — 8619 : . . . 1 . . . 243 . . . i 37 Sp —
 d) — — — 8619 — 8620 + 41' : . . . 1045 . . . i 2 Sp —
 e) Ulemperstatning 25 Sp
 Taet N. 58 Lundstuen Loh N. 372
 Eivind Erik Johansen midte ikke ^{5/5n=1360/78}

a) For Grunden fra 8604 + 16' til 8606 + 48' : Meal 926 □ Alen i 23 Sp per Aal
 b) Ulemperstatning 5 Sp.
 Taet N. 57 Nordre Hesan Loh N. 373.
 Eivind Peder Estensen midte ^{5/5n=1359/78}
 a) For Grunden fra 8588 + 26' til 8603 + 26' : 2 Meal 1887 □ Alen i 23 Sp per Aal
 Grunden fra 8603 + 26' til 8604 + 16' Fagade, ingen Taet.
 b) Ulemperstatning 50 Sp
 Taet N. 56 Sordre Hesan Loh N. 374 og 378^b N. 1.
 Af Eivind Ole og Embret Oloffer midte den fidele ^{5/5n=1358/78}

a) For Grunden fra 8580 + 32' til 8584 + 25' : Meal 2255 □ Alen i 41 Sp per Aal
 b) — — — 8584 + 25' — 8588 + 26' : . . . 2293 . . . i 24 Sp —
 c) Ulemperstatning 220 Sp
 Taet N. 55 Nordre Horsaen Loh N. 378^c ^{5/5n=1357/78}
 Eivind John Johansen midte.
 a) For Grunden fra 8563 + 42' til 8576 : 1 Meal 2044 □ Alen i 44 Sp per Aal
 b) — — — 8576 til 8580 + 33' : . . . 1791 . . . i 32 Sp —
 c) Ulemperstatning 75 Sp
 Taet N. 54 Seikhaugen Loh N. 585
 Eivind Eivind Olsen midte ^{5/5n=1356/78}
 a) For Grunden fra 8552 + 29' til 8557 + 12' : Meal 2255 □ Alen i 14 Sp per Aal
 b) — — — 8557 + 12' til 8563 + 18' : . . . 2458 . . . i 33 Sp —
 Grunden fra 8563 + 18' til 8563 + 42' i Fagade, ingen Taet.
 c) Ulemperstatning 16 Sp.
 Taet N. 53 Nordre Horsaen Loh N. 378^e ^{5/5n=1355/78}
 For Eivindens Lars Eriksens Enke midte Thore Olsen Brandvoldsen
 a) For Grunden fra 8542 + 48' til 8550 : 1 Meal 487 □ Alen i 35 Sp per Aal
 b) — — — 8550 — 8552 + 29' : . . . 1002 . . . i 20 Sp —
 c) Ulemperstatning 15 Sp.

Taet N. 52 Sordre Horsaen Loh N. 375^a
 Eivind Thore Arnesen midte ^{5/5n=1354/78}
 a) For Grunden fra 8529 + 6' til 8530 + 28' : Meal 386 □ Alen i 10 Sp per Aal
 Taet N. 51 Nordre Horsaen Loh N. 376^a
 Eivind Thore Thoresen midte ^{5/5n=1353/78}
 a) For Grunden fra 8526 + 24' til 8529 + 6' : Meal 749 □ Alen i 20 Sp per Aal
 b) Ulemperstatning 5 Sp.

Taet N. 50 Nordre Horsaen Loh N. 378^a
 Eivind Simon Larsen midte ^{5/5n=1352/78}
 a) For Grunden fra 8522 + 16' til 8526 + 24' : Meal 1779 □ Alen i 15 Sp per Aal
 b) Ulemperstatning 4 Sp.
 c) For Grunden fra 8530 + 28' til 8536 ibegynd Tarelovi : . . . 1641 . . . i 15 Sp —
 Grunden fra 8536 til 8536 + 26' i Fagade, ingen Taet
 d) For Grunden fra 8536 + 26' til 8539 : Meal 942 □ Alen i 2 1/2 Sp per Aal
 e) — — — 8539 — 8539 + 36' : . . . 389 . . . i 25 Sp —
 f) — — — 8539 + 36' — 8542 + 4' : . . . 1162 . . . i 40 Sp —
 g) — — — 8542 + 4' — 8542 + 48' : . . . 528 . . . i 2 Sp —
 h) Ulemperstatning 20 Sp.

Taet N. 49 Sordre Horsaen Loh N. 377^a ^{HN 13 3889}
 Eivind Erik Simonens Peder Simon Erikson midte ⁷⁸
 a) For Grunden fra 8519 + 11' til 8522 + 16' : Meal 1236 □ Alen i 45 Sp per Aal
 b) Ulemperstatning 8 Sp.
 Taet N. 48 Sordre Horsaen Loh N. 379^a ⁷
 Eivind Lars Simonen midte ved Simon Simon Larsen ^{5/5n=1350/78}
 a) For Grunden fra 8506 + 26' til 8515 + 24' ibegynd Grund til Halsaen
 = 6 Meal 230 □ Alen i 50 Sp per Aal
 Grunden fra 8515 + 24' til 8515 + 48' i Fagade, ingen Taet
 b) For Grunden fra 8515 + 48' til 8519 + 11' : Meal 1085 □ Alen i 46 Sp per Aal

Taet N. 47 Mellestjermet Loh N. 364^b
 Som nuværende Eivind midte Simon Larsen Eivind ^{5/5n=1349/78}
 For Grunden fra 8498 + 49' til 8506 + 26' ibegynd Grund til Halsaen
 = 4 Meal 1934 □ Alen i 45 Sp per Aal
 Taet N. 46 Lillebrudehøns Tassegaard Loh N. 382^b
 Olofferen Sognepresten midte ^{HN 13 3924/78}
 a) For Grunden fra 8480 + 16' til 8486 + 2' : 1 Meal 720 □ Alen i 26 Sp per Aal
 b) — — — 8486 + 2' til 8490 : . . . 1 . . . 262 . . . i 4 Sp —
 c) — — — 8490 — 8498 + 38' : . . . 2 . . . 71 . . . i 28 Sp —
 Grunden fra 8498 + 38' til 8498 + 49' i Fagade, ingen Taet

d) Ulemperstatning 35 Sp
 e) for Grunden fra 8665 + 10' til 8671 + 10' 2 Aal 465 o Alen 6 Sp per Aal
 f) Ulemperstatning 4 Sp.

Taet N. 45 Grindskajen Nylhus Lok N. 380^a & 383^a

Eieren Ole Simonsen midt ved Soren Soren Olsen ^{5/5n: 1347/78}

a) for Grunden fra 8472 + 44' til 8480 + 10' 1 Aal 782 o Alen i 3 1/2 Sp per Aal
 b) Ulemperstatning 15 Sp.

Taet N. 44 Rendmøler Lok N. 383^a

Eieren Ole Pedersen midt ved Soren Peter Olsen ^{5/5n: 1346/78}

a) for Grunden fra 8457 + 45' til 8462 + 33' Aal 1864 o Alen i 3 Sp per Aal
 b) - - - 8462 + 33' - 8469 + 38' 1 o 180 . i 26 Sp -
 c) - - - 8469 + 38' - 8472 . . . 1338 . i 2 Sp -

Grundens fra 8472 til 8472 + 44' Årænbakken, vejen Taet

d) Ulemperstatning 8 Sp.

Taet N. 43 Nordre Løhus Lok N. 384^a

Eieren Ole Johansen midt ved Broderen Jakob Johansen ^{5/5n: 1345/78}

a) for Grunden fra 8432 + 31' til 8445: 1 Aal 2352 o Alen i 35 Sp per Aal
 b) - - - 8445 - 8453, ibegynd Løstøjning 2 . 6 . i 4 Sp -
 c) - - - 8453 - 8457 + 45' . . . 2142 . i 40 Sp -

d) Ulemperstatning 60 Sp.

Taet N. 42 Nordre Løhus Lok N. 384^b

Eieren Ole Collingsens enke midt ^{5/5n: 1344/78}

a) for Grunden fra 8430 + 2' til 8432 + 31' Aal 1557 o Alen i 28 Sp per Aal
 b) Ulemperstatning 12 Sp.

Taet N. 41 Lille Løhus Lok N. 385

Eieren Lars Olsen midt ^{5/5n: 1343/78}

a) for Grunden fra 8425 + 10' til 8430 + 0' 1 Aal 149 o Alen i 14 Sp per Aal
 b) Ulemperstatning 12 Sp.

Taet N. 40 Søndre Løhus Lok N. 386^a

Eieren Thore Larsen midt ^{5/5n: 1342/78}

a) for Grunden fra 8413 + 47' til 8425 + 10' 2 Aal 2130 o Alen i 4 1/2 Sp per Aal
 b) Ulemperstatning 10 Sp.

Taet N. 39 Næstebj jorden Lok N. 387^a

Eieren Lars Olsen midt ^{5/5n: 1341/78}

a) for Grunden fra 8406 + 33' til 8413 + 47' 1 Aal 1748 o Alen i 6 Sp per Aal
 b) Ulemperstatning 60 Sp.

Taet N. 38 Greve Næstebj Lok N. 390^a & K

Kaarende Eier Gunde Pedersen Næstebj midt - ^{AK 13.710/78}

a) for Grunden fra 8387 + 36' til 8390 + 22' Aal 1061 o Alen i 30 Sp per Aal
 b) - - - 8390 + 22' - 8395 + 39' 1 . 1290 . i 3 1/2 Sp -

c) Ulemperstatning 5 Sp.

^{5/5n: 1339/78} Taet N. 37 Næstebj Lameie Lok N. 390^a, 389^a, 388^a & 387^a

Eieren Gullaug Halldogsdatter oir Næstebj, Gunde Pedersen midt Næstebj
 Lars Olsen oir Næstebj & Lars Olsen Næstebj jorden midt de 3 odelstærkede

a) for Grunden fra 8341 + 18' til 8376: 13 Aal 244 o Alen i 3 1/2 Sp per Aal
 b) Ulemperstatning 15 Sp.

c) for Grunden fra 8395 + 39' til 8401 + 24' 3 . 1174 . i 3 1/2 Sp -

d) Ulemperstatning 5 Sp.

Taet N. 36 Greve Næstebj Lok N. 390^a

Eieren Gullaug Halldogsdatter midt ^{5/5n: 1338/78}

a) for Grunden fra 8330 + 17' til 8334: 1 Aal 424 o Alen i 20 Sp per Aal
 b) - - - 8334 - 8338 . 1 . 653 . i 48 Sp -
 c) - - - 8338 - 8341 + 18' . 1 . 537 . i 3 1/2 Sp -

d) Ulemperstatning 30 Sp.

Taet N. 35 Greve Næstebj Lok N. 388^a

Eieren Lars Olsen midt ^{5/5n: 1337/78}

a) for Grunden fra 8324 + 6' til 8330 + 17' 1 Aal 1425 o Alen i 50 Sp per Aal
 b) Ulemperstatning 8 Sp
 c) for Grunden fra 8376 til 8381 + 24' 1 . 1652 . i 3 Sp -
 d) - - - 8381 + 24' - 8386 . 1 - 1037 . i 14 Sp -
 e) - - - 8386 - 8387 + 30' . . . 694 . i 40 Sp -

f) Ulemperstatning 15 Sp.

g) for Grunden fra 8401 + 41' til 8406 + 33' 2 . 1319 . i 3 Sp -

^{5/5n: 1336/78} Taet N. 34 En uskyldet Del af Kvebergshang Lok N. 397^a

Eieren Lars Pedersen Kvebergshangs Søn Peter Larsen midt

a) for Grunden fra 8273 + 32' til 8275 + 44' Aal 1287 o Alen i 45 Sp per Aal
 b) Ulemperstatning 5 Sp.

Taet N. 33 En uskyldet Del af Kvebergshang Lok N. 393^a

Eieren Ole Pedersen Kvebergshang midt ^{5/5n: 1335/78}

a) for Grunden fra 8256 + 11' til 8258 + 36' Aal 1055 o Alen i 48 Sp per Aal
 b) Ulemperstatning 10 Sp.

Taet N. 32 Lille Kveberg Lok N. 391

Eieren Thore Olsen Lille Kveberg midt ^{5/5n: 1334/78}

a) for Grunden fra 8181 til 8190 + 12', ibegynd Tudeleie 4 Aal 1748 o Alen i 2 Sp per Aal
 b) Ulemperstatning 10 Sp.

Tact N. 31 Londre Kueberg Loh N. 396^a

- Eieren Eken Kristiansen Romingen midde ^{5/54=1333/78}
- a) For Grunden fra 8104 + 42' til 8118 + 42' : 3 Aaal 14360 Alen i 2 1/2 Sp. per Aaal
 - b) Ulemperstatning 4 Sp.
 - c) for Grunden fra 8234 til 8238 + 42' : 1714 . i 50 Sp. —
 - d) Ulemperstatning 10 Sp.
 - e) for Grunden fra 8258 + 36' til 8261 . . . 1004 . i 25 Sp. —
 - f) Ulemperstatning 3 Sp.
 - g) for Grunden fra 8263 til 8264 + 45' . . . 1055 . i 35 Sp. —
 - h) Ulemperstatning 5 Sp.

Tact N. 30 Kuebergshavn Loh N. 397^a

- Eieren Ole Pedersen midde ^{5/54=1332/78}
- a) For Grunden fra 8090 + 18' til 8104 + 42' : 3 Aaal 2294 Alen i 2 1/2 Sp. per Aaal
 - b) Ulemperstatning 4 Sp.
 - c) for Grunden fra 8246 + 6' til 8247 + 28' : . . . 579 . i 45 Sp. —
 - d) Ulemperstatning 3 Sp.
 - e) for Grunden fra 8250 + 11' til 8251 + 11' . . . 569 . i 50 Sp. —
 - f) Ulemperstatning 3 Sp.

Tact N. 29 Kuebergsgjelleren Loh N. 400^a

- Eieren Eken Kristiansen Romingen midde ^{5/54=1331/78}
- a) For Grunden fra 8071 + 15' til 8075 : 1 Aaal 23 Alen i 10 Sp. per Aaal
 - b) . . . 8075 - 8080 . . . 1967 . i 35 Sp. —
 - c) . . . 8080 - 8085 + 3' . . . 2015 . i 4 1/2 Sp. —
 - d) Ulemperstatning 15 Sp.

Tact N. 28 Nyeggen Loh N. 399^a

- Eieren Ole Olsen midde ^{5/54=1330/78}
- a) For Grunden fra 8026 + 12' til 8047 + 42' : 8 Aaal 421 Alen i 3 1/2 Sp. per Aaal
 - b) Ulemperstatning 5 Sp.
 - c) for Grunden fra 8149 + 2' til 8152 . . . 1609 . i 2 Sp. —
 - d) . . . 8152 - 8154 + 41' . . . 1596 . i 40 Sp. —
 - e) . . . 8154 + 41' - 8161 + 30' . . . 1194 . i 25 Sp. —
 - f) . . . 8161 + 30' - 8165 + 25' . . . 1580 . i 3 Sp. —
 - g) Ulemperstatning 25 Sp.
 - h) for Grunden fra 8203 + 32' til 8210 . . . 2 . 1270 . i 1 1/2 Sp. —
 - i) . . . 8210 - 8217 . . . 1 . 1313 . i 40 Sp. —
 - h) . . . 8217 - 8223 + 2' . . . 1 . 1078 . i 50 Sp. —
 - l) Ulemperstatning 50 Sp.

Tact N. 27 Sore Kueberg Loh N. 395^a ^{HK 158033/78}

Eieren Lyve Johnson Lillesanden midde ikke

- a) For Grunden fra 8005 + 3' til 8026 + 12' : 6 Aaal 766 Alen i 4 Sp. per Aaal
- b) Ulemperstatning 10 Sp.
- c) for Grunden fra 8085 + 3' til 8090 + 18' . . . 1 . 141 . i 40 Sp. —
- d) Ulemperstatning 10 Sp.
- e) for Grunden fra 8118 . 2' til 8133 + 10' . . . 4 . 674 . i 2 1/2 Sp. —
- f) Ulemperstatning 6 Sp.

Tact N. 26 Nedre Kueberg Loh N. 394^a

- Eieren Thore Olsen till Kueberg midde ^{5/54=1325/78}
- a) For Grunden fra 7962 til 7986 ibygd med Taaletoi : 7 Aaal 349 Alen i 4 1/2 Sp. per Aaal
 - b) Ulemperstatning 5 Sp.

Tact N. 25 Langodden Loh N. 404^a

- Eieren Eken Ekenen midde ^{HK 13990/78}
- a) For Grunden fra 7923 til 7927 : . . . Aaal 1637 Alen i 15 Sp. per Aaal
 - b) . . . 7927 - 7932 + 22' . . . 2098 . i 30 Sp. —
 - c) . . . 7932 + 22' - 7943 . . . 2 . 1287 . i 2 1/2 Sp. —
 - d) . . . 7943 - 7952 . . . 3 . 294 . i 8 Sp. —
 - e) . . . 7952 - 7962 . . . 3 . 1792 . i 4 Sp. —
 - f) Ulemperstatning 30 Sp.
 - g) For Grund til Grundtag udenfor en Linie 37 1/2 Fed fra Bommers Mellemis . . . 1 Aaal 2034 Alen i 5 Sp. per Aaal ifølge Concordat af 16/6 77.
- Hermed flattede Kjøbsforretningerne denne Dag.

Skjørt

Amulvin *L. Hjørning*

Aar 1877 den 6^{te} Oktober kontinuerede Kjøbsforretningen gerne under samme Administration og med de samme Kjøbsvidner. Hermed! De fornævnte Kjøbs og Tacter hermed flattede Kjøbsforretninger i vedtægts Stund fremlygdes. For forarbejdsbetjening midde Ingen. Forretningerne fremmedes denne Dag for følgende Eieendomme i Lillesandens Thinglag.

Tact N. 24 Langodden Loh N. 404^a

- Eieren Haagen Olsen midde ^{5/54=1327/78}
- a) For Grunden fra 7894 + 30' til 7907 : 4 Aaal 1583 Alen i 3 Sp. per Aaal
 - b) . . . 7907 - 7912 + 20' . . . 1 . 1954 . i 20 Sp. —
 - c) . . . 7912 + 20' - 7923 . . . 1 . 1972 . i 35 Sp. —

d) Ulempeestatsning 35 Sp.

Tact N. 23 Nordre Kveberg Loh N. 395^e #K138330/78

Eieren Ole Martin Simonsdatter midt ved Sommer Johans Estensen

a) For Grunden fra 7868+38' til 7894+30' = 8 Aal 1783 □ Allen i 5 Sp per Aal

b) Ulempeestatsning 10 Sp.

c) for Grunden fra 8251+11' til 8253+45' = - , 2368 . i 45 Sp

d) Ulempeestatsning 6 Sp.

e) for Grunden fra 8264+45' - 8270+29' = 1 . 827 . i 45 Sp

f) Ulempeestatsning 20 Sp.

g) for Grunden fra 8278+12' - 8288 = 1 . 2391 . i 45 Sp

h) . - - - 8288 - 8289+36' = - . 862 . i 25 Sp

i) Ulempeestatsning 15 Sp.

k) for Grunden fra 8296+36' til 8302+24' = 1 . 522 . i 48 Sp

l) . - - - 8302+24' - 8308+38' = 1 . 993 . i 35 Sp

m) . - - - 8308+38' - 8311+42' = - . 1523 . i 3 Sp

n) . - - - 8311+42' - 8316+44' = - . 2381 . i 48 Sp

Grunden fra 8316+44' - 8317+9' i en Fagade, ingen Tact

o) Ulempeestatsning 20 Sp.

Tact N. 22 Nyeggen Loh N. 399^e

Eieren Ole Johans Kveberg midt i 5/54=1325/78

a) For Grunden fra 7811+40' til 7836+24' = 9 Aal 203 □ Allen i 4 1/2 Sp per Aal

b) Ulempeestatsning 30 Sp.

Tact N. 21 Sordre Kveberg Loh N. 396^e

Eieren Ole Johans Torhus midt i 5/54=1374/78

a) For Grunden fra 7766+30' til 7786+36', iberegnet Grund til Ombygning af Kjørevien = 6 Aal 1396 □ Allen i 3 1/2 Sp per Aal

b) Ulempeestatsning 5 Sp.

Tact N. 20 Kvebergjorden Loh N. 392^e

Eieren Lars Pedersen Gimsen midt i 5/54=1324/78

a) For Grunden fra 7744+25' til 7766+30' = Aal - - □ Allen i 3 Sp per Aal

b) . - - - 7744+25' - 7766+30' =

1. indover Gædet (Søndmark), iberegnet Parcelvej = 1 Aal 499 □ Allen i 20 Sp

2. udover Gædet (Søndmark), iberegnet - - - = 6 . 1145 . i 3 Sp

c) for Grunden fra 7753+36' til 7766+30', iberegnet Grund til Kjøreviens Ombygning = Aal - - □ Allen i 3 Sp per Aal

d) Ulempeestatsning 5 Sp.

Tact N. 19 Nyeggen Loh N. 399^e

Eieren Anders Eriksen Bellingmann midt ved Klustien Kari #K138609/78

a) For Grunden fra 7708+22' til 7712, iberegnet Grøft 148' lang 12' bred = 1 Aal 863 □ Allen i 15 Sp per Aal

b) for - - - fra 7712 til 7723+41' = 3 Aal 636 □ Allen i 5 Sp per Aal

c) Ulempeestatsning 10 Sp.

Tact N. 18 Nyeggen Loh N. 399^e

Eieren Rasmus Eriksen midt i 5/54=9610/78

a) For Grunden fra 7698+41' til 7706+41' = 2 Aal 341 □ Allen i 3 1/2 Sp per Aal

b) . - - - 7706+41' - 7708+22' = - . 1009 . i 25 Sp

c) Ulempeestatsning 5 Sp.

Tact N. 17 Sordre Kveberg Loh N. 395^e

Eieren Johan Larsen Steen midt i 5/54=1373/78

a) For Grunden fra 7681+10' til 7698+41' = 4 Aal 2059 □ Allen i 5 Sp per Aal

b) Ulempeestatsning 5 Sp.

Tact N. 16 Nordre Kveberg Loh N. 394^e

Eieren Halvor Olsen Sjogard midt i 5/54=1372/78

a) For Grunden fra 7671 til 7681+10' = 3 Aal 1738 □ Allen i 5 Sp per Aal

b) Ulempeestatsning 3 Sp.

Tact N. 15 Nordre Kveberg Loh N. 394^e

Eieren Erik Olsen Sjogard midt i 5/54=1321/78

a) For Grunden fra 7662+7' til 7671 = 3 Aal 1123 □ Allen i 5 1/2 Sp per Aal

b) Ulempeestatsning 5 Sp.

Tact N. 14 Kvebergjorden Loh N. 392^e 5/54=1320/78

Eieren Esland Embtem midt ved Sommer Embret belæsnen

Brugeren af Pladsen Kaardnesmoen Ole Larsen midt i 5/54=1320/78

a) For Grunden fra 7645+30' til 7647 = - Aal 1059 □ Allen i 3 1/2 Sp per Aal

b) . - - - 7647 - 7651+24' = - . 1688 . i 4 Sp

c) . - - - 7651+24' - 7662+7' = 3 . 1826 . i 4 1/2 Sp

d) Af Pladsen Kaardnesmoen:

1. for Grunden fra 7647 til 7651+24' = - . 800 . i 15 Sp

2. Ulempeestatsning for Pladsen 2 1/2 Sp

c) Ulempeestatsning for Gaarden 5 Sp.

f) for Grunden fra 8238+42' til 8242+36', iberegnet Parcelvej = - Aal 1876 □ Allen i 48 Sp per Aal

g) Ulempeestatsning 5 Sp.

Tact N. 13 Kvebergjorden Loh N. 392^e

Eieren Ole Esbensen midt i 5/54=1319/78

a) For Grunden fra 7626+40' til 7645+30' = 6 Aal 1982 □ Allen i 4 Sp per Aal

b) Ulempeestatsning 5 Sp.

c) for Grunden fra 8253 + 45' til 8256 + 11' - Areal 1264 Aalen i 45 Sp per Areal
d) Ulemperstatning 10 Sp

Taal N. 12 Kueberg Skov - Lot N. 405^a

Eieren John Andersen Linned midtte

a) for Grunden fra 7594 + 43' til 7611 + 38', ibegyndt Grøft 308' lang 12' bred, = 3 Areal 824 Aalen i 3 1/2 Sp per Areal #1318/78

b) for - fra 7611 + 38' til 7614 + 29' - Areal 1248 Aalen i 25 Sp

c) - - - 7614 + 29' - 7626 + 40' - 1 - 2455 - i 3 1/2 Sp

d) Ulemperstatning 15 Sp

Taal N. 11 Kueberg Skov - Lot N. 405^b

Eieren Ole Jørgensen midtte ikke #138548/78

a) for Grunden fra 7580 + 25' til 7594 + 43' - 5 Areal 1400 Aalen i 3 Sp per Areal

b) Ulemperstatning 3 Sp

Taal N. 10 Kueberg Skov - Lot N. 405^c

Eieren Peder Jørgensen Aalen midtte ikke #138949/78

a) for Grunden fra 7573 - 7580 + 25' - 2 Areal 2227 Aalen i 3 Sp per Areal

b) Ulemperstatning 3 Sp

Taal N. 9 Kueberg Skov - Lot N. 405^d

Eieren Tokum Johannessen Høieggan midtte #1315/78

a) for Grunden fra 7566 til 7571 - Areal 1853 Aalen i 30 Sp per Areal

b) - - - 7571 - 7573 - 1184 - i 3 Sp

c) Ulemperstatning 10 Sp

Taal N. 8 Kueberg Skov - Lot N. 397^e

Eieren Tokum Johannessen Høieggan midtte #1314/78

a) for Grunden fra 7546 + 5' til 7549 - Areal 1974 Aalen i 15 Sp per Areal

b) - - - 7549 - 7552 + 10' - 2454 - i 2 Sp

c) - - - 7552 + 10' - 7554 + 20' - 1417 - i 25 Sp

d) - - - 7554 + 20' - 7566 - 1 - 2022 - i 3 Sp

Taal N. 7 Kueberg Skov - Lot N. 393^a

Eieren Lars Pedersen senior midtte #1312/78

a) for Grunden fra 7525 + 42' til 7546 + 5' - 7 Areal 1286 Aalen i 3 Sp per Areal

b) Ulemperstatning 5 Sp

c) for Grunden fra 8133 + 10' til 8144 + 30' - 3 - 913 - i 1 1/2 Sp

d) - - - 8144 + 30' - 8149 + 2' - 2224 - i 10 Sp

e) Ulemperstatning 10 Sp

f) for Grunden fra 8270 + 27' til 8273 + 32' - 1776 - i 45 Sp

g) Ulemperstatning 12 Sp

h) for Grunden fra 8275 + 40' til 8278 + 12' - 251 - i 45 Sp

i) Ulemperstatning 8 Sp

Taal N. 6 Kueberg Skov - Lot N. 394^a

Eieren Ole Jørgensen midtte #1312/78

Bryggeren af Pladom Gistekken Ole Ernordtsen midtte ikke

a) for Grunden fra 7504 + 27' til 7525 + 42' - 7 Areal 1756 Aalen i 3 Sp per Areal

b) Ulemperstatning 5 Sp

c) for Grunden fra 7836 + 24' til 7861 - 9 - 1486 - i 4 Sp

d) for - af Pladom Gistekken

1. for Grunden fra 7861 - 7864 + 38' - 1 - 239 - i 30 Sp

2. Ulemperstatning for Pladom Gistekken 5 Sp

e) for Grunden fra 7864 + 38' til 7868 + 38' - 1 - 311 - i 3 1/2 Sp

f) Ulemperstatning 5 Sp

g) for Grunden fra 8165 + 25' til 8172, ibegyndt Grøft til Tommasen -

2 Areal 371 Aalen i 40 Sp per Areal

h) for - fra 8172 til 8181 ibegyndt Parabol - 6 Areal 750 Aalen i 2 Sp per Areal

i) Ulemperstatning 30 Sp

k) for Grunden fra 8242 + 36' til 8246 + 6' - 1879 - i 45 Sp

l) Ulemperstatning 3 Sp

m) for Grunden fra 8289 + 36' til 8293 - 2194 - i 35 Sp

n) - - - 8293 - 8296 + 36' - 2072 - i 50 Sp

o) Ulemperstatning 20 Sp

p) for Grunden fra 8317 + 7' til 8322 + 26' - 1 - 303 - i 25 Sp

q) - - - 8322 + 26' - 8324 - 705 - i 2 Sp

Grunden fra 8324 til 8324 + 6' Kistealækken, nujen Taal

r) Ulemperstatning 15 Sp

Taal N. 5 Kueberg Skov - Lot N. 395^b

Eieren Esben Kristiansen midtte #138753/78

a) for Grunden fra 7483 + 40' til 7504 + 27' - 8 Areal 1002 Aalen i 5 Sp per Areal

b) Ulemperstatning 5 Sp

Taal N. 4 Rønningen - Lot N. 401^a

Eieren Esben Kristiansen midtte #1310/78

a) for Grunden fra 7466 + 28' til 7483 + 40' - 6 Areal 989 Aalen i 5 1/2 Sp per Areal

b) Ulemperstatning 5 Sp

c) for Grunden fra 7723 + 41' til 7744 + 25', ibegyndt Parabol - 8 Areal 1398 Aalen i 5 Sp per Areal

d) Ulemperstatning 3 Sp

e) for Grunden fra 7786 + 36' til 7811 + 40' - 9 Areal 1351 Aalen i 3 1/2 Sp per Areal

f) Ulemperstatning 5 Sp

g) for Grunden fra 7986 - 7993 - 2 - 1425 - i 6 Sp

- k) for Grundten fra 7993 til 8005 + 3' = 3 Areal 2393 \square Alen i 6 $\frac{1}{2}$ Sp. pr Areal
- i) Ulemperstatning 5 Sp.
- l) for Grundten fra 8047 + 42' til 8055 + 5' = 2 . 431 . i 3 $\frac{1}{2}$ Sp. —
- m) — 8055 + 5' — 8071 + 15' = 2 . 2194 . i 50 Sp. —
- n) Ulemperstatning 50 Sp.
- o) for Grundten fra 8190 + 12' til 8197 . 1 . 1725 . i 8 Sp. —
- p) — 8197 — 8201 + 30' = 1907 . i 3 Sp. —
- q) Grundten fra 8201 + 30' — 8201 + 44' Koesatbakken, ingen Taet.
- r) for Grundten fra 8201 + 44' til 8203 + 32' = Areal 1467 \square Alen i 3 Sp. —
- s) Ulemperstatning 5 Sp.
- t) for Grundten fra 8223 + 2' til 8226 + 12' = 1918 . i 25 Sp. —
- u) — 8226 + 12' til 8232 = 1 . 366 . i 65 Sp. —
- v) — 8232 — 8234 . 843 . i 20 Sp. —
- w) Ulemperstatning 20 Sp.
- x) for Grundten fra 8247 + 28' til 8250 + 11' = 1008 . i 64 Sp. —
- y) Ulemperstatning 3 Sp.
- z) for Grundten fra 8261 — 8263 = 920 . i 43 Sp. —
- aa) Ulemperstatning 5 Sp.

Taet N. 3 Barkalden Loh N. 406 ^{fuldelt fuge}

- Den nuværende Eier Peter Mathias Hestoye midt i et 7/5n^o 1309/78
- a) for Grundten fra 7296 + 25' til 7307 = 2 Areal 1281 \square Alen i 4 $\frac{1}{2}$ Sp. pr Areal
 - b) — 7307 — 7315 + 12' = 2 . 731 . i 32 Sp. —
 - c) — 7315 + 12' — 7364 = 16 . 423 . i 4 Sp. —
 - d) — 7364 — 7385 = 7 . 1991 . i 5 Sp. —
 - e) — 7385 — 7391 = 2 . 514 . i 1 $\frac{1}{2}$ Sp. —
 - f) — 7391 — 7411 = 7 . 1190 . i 4 $\frac{1}{2}$ Sp. —
 - g) — 7411 — 7416 = 1 . 2267 . i 1 $\frac{1}{2}$ Sp. —
 - h) — 7416 — 7466 + 28' = 18 . 2075 . i 5 $\frac{1}{2}$ Sp. —

i) Ulemperstatning 60 Sp.

Taet N. 2 Ulstrømmen Loh N. 407

- Eieren Peder Pedersen midt i et 7/5n^o 1308/78
- a) for Grundten fra 7106 til 7261, iberegnet 2 Ledsbjerginger og 8 $\frac{1}{2}$ \square Perleblom fra Tal 7112 + 30 til Uvægningen ved 7121 = 59 Areal 662 \square Alen i 4 Sp. pr Areal
 - b) for Grundten fra 7261 — 7267 + 37' = 1 . 1318 . i 8 Sp. —
 - c) — 7267 + 37' — 7279 = 2 . 788 . i 30 Sp. —
 - d) for — fra 7279 til 7296 + 25' ingen Erstatning (for Grund).
 - e) for — til Høppestedet — — — — —
 - f) Ulemperstatning 100 Sp.

Taet N. 1 Grojøbakken Loh N. 408. 7/5n^o 1307/78

- a) for Grundten fra Grundten med Rendelen ved Tal 6912 + 25' til 6950, iberegnet Grundten = 22 Areal 2064 \square Alen i 4 $\frac{1}{2}$ Sp. pr Areal
- b) for Grundten fra 6950 til 7027, iberegnet Grundten = 29 Areal 2147 \square Alen i 5 $\frac{1}{2}$ Sp. pr Areal
- c) — 7027 — 7060 = 12 Areal 1365 \square Alen i 4 Sp. —
- d) — 7060 — 7071 = 4 . 550 . i 5 Sp. —
- e) — 7071 — 7084 = 5 . 1158 . i 1 Sp. —
- f) — 7084 — 7090 = 2 . 270 . i 4 Sp. —
- g) — 7090 — 7097 = 2 . 1313 . i 2 Sp. —
- h) — 7097 — 7106, iberegnet Ledsbjerging = 3 Areal 1411 \square Alen i 2 $\frac{1}{2}$ Sp. —
- i) Ulemperstatning 80 Sp.

Eieren Brynjulf Nielsen midt i
Hermed flüttede Forretningerne denne Dag.

O Hjort

Sæveling

S. Kjærøng

Aar 1877 den 8^{te} Oktober kontinuerede Konduktionen

forretningerne under samme Administration og med de samme Forhold. Hermed! De fornævnte Karter og Taet har des videre tilstede Kædfærdigheder i rettøjst Stand fremlegges. For fernbænebestyrrelsen midt i Dagen. Forretningerne frem meder denne Dag for følgende Eieendomme i Rendalens Thinglag

Taet N. 31 Skovteig i Lohien Loh N. 226

- Eieren Jakob Haarsset midt i et 7/5n^o 5079/78
- a) for Grundten fra 6894 + 29' til 6912 + 25' = 6 Areal 1199 \square Alen i 7 Sp. pr Areal
 - b) Ulemperstatning 5 Sp.

Taet N. 30 Nordre Haarsset Loh N. 57 b

- Eieren Erik Høye midt i et ved John Bergset 7/5n^o 8361/77
- a) for Grundten fra 6877 + 10' til 6880 + 20', iberegnet Gieft = 1 Areal 629 \square Alen i 2 Sp. pr Areal
 - b) for Grundten fra 6880 + 20' til 6894 + 29' = 5 Areal 346 \square Alen i 4 $\frac{1}{2}$ Sp. pr Areal
 - c) Ulemperstatning 5 Sp.

V Taet N. 29 Enkegaard Loh N. 61

- Eieren Erik Høye midt i et ved John Bergset 7/5n^o 1355/78
- a) for Grundten fra 6860 + 45' til 6877 + 10' = 6 Areal 205 \square Alen i 4 Sp. pr Areal
 - b) Ulemperstatning 5 Sp.

Taal No 28 Søndre Haugset Loh No 97

Eieren Jakob Haarsset midtte ikke E.M. HK 5083/78
a) for Grunden fra 6844 til 6860 + 45' 6 Aaal 884 eller 8 7/8 Sp per Aaal
b) Ulemperstatning 5 Sp.

Taal No 27 Skorstue-Berger Loh No 71

Eieren Simon et. Landet midtte ikke HK 4654/79
a) for Grunden fra 6824 + 25' til 6844 7 Aaal 1024 eller 8 1/2 Sp per Aaal
b) Ulemperstatning 5 Sp.

Taal No 26 Uthuse-Berget Loh No 81

Den nuværende Eier John Erikson midtte
a) for Grunden fra 6792 + 20' til 6806 + 9' (paa Stakningen fra 6793 + 22' til 6796 + 47' dog blot den vedgjærdede Aak paa Nordsiden af Lunden) = 5 Aaal 613 eller 7 1/8 Sp per Aaal
b) Ulemperstatning 5 Sp.

Taal No 25 Graaovjers Loh No 55

Eieren Ole Olsen midtte
a) for Grunden fra 6783 + 45' til 6792 + 20' = 3 Aaal 468 eller 3 1/2 Sp per Aaal
b) for den dyrkede Aak mellem ^{6793 + 22'} 6792 + 20' og 6796 + 47' = 1 Aaal 849 eller 25 Sp per Aaal
c) for Grunden fra 6806 + 9' til 6824 + 25' (begyndt paa Grund til Oudagning af Kløvsien = 6 Aaal 1648 eller 4 Sp per Aaal
d) Ulemperstatning 20 Sp.

Taal No 24 Lillestue-Berger Loh No 62

Eieren Ole Evensen did, eigen midtte HK 4020/79
a) for Grunden fra 6760 + 15' til 6783 + 45' 8 Aaal 2446 eller 3 1/2 Sp per Aaal
b) Ulemperstatning 5 Sp.

Taal No 23 Et viddskiffet Lameie mellem Eiidom mure Loh No 122^a Søndre Middstokken, Loh No 122^b Nordre Middstokken, Loh No 118 Søndre Kilstad og Loh No 119^a Nordre Kilstad HK 4235/79

Af Eieren Ole Olsen Middstokken, Peter Olsen Middstokken, Erik Kilstad og Arnes & Co. midtte eigen
a) for Grunden fra 6744 + 34' til 6760 + 15' 5 Aaal 1926 eller 3 1/2 Sp per Aaal
b) Ulemperstatning 5 Sp.

Taal No 22 Stophaugen-Berget Loh No 78

Eieren Halvor P. Trønnes midtte ikke HK 434/79
a) for Grunden fra 6738 + 15' til 6744 + 34' 6 Aaal 215 eller 2 1/2 Sp per Aaal
b) Ulemperstatning 5 Sp.

Taal No 21 Haugen-Elterold Loh No 105

Eieren Jakob Haarsset midtte ikke E.M. HK 5084/78
a) for Grunden fra 6710 + 32' til 6728 + 15' 6 Aaal 1283 eller 8 1/8 Sp per Aaal
b) Ulemperstatning 5 Sp.

Taal No 20 Skorstue-Berger Loh No 66

Eieren Simon Landet midtte ikke HK 4654/79
a) for Grunden fra 6687 + 42' til 6710 + 32' 8 Aaal 988 eller 4 1/2 Sp per Aaal
b) Ulemperstatning 5 Sp.

Taal No 19 Gaumelstue-Berget Loh No 76

Eieren John Erikson midtte HK 254/78
a) for Grunden fra 6669 + 6' til 6687 + 42' 6 Aaal 2037 eller 3 1/2 Sp per Aaal
b) Ulemperstatning 5 Sp.

Taal No 18 Nedre Høje Loh No 73

Eieren P. Hovind midtte ikke
a) for Grunden fra 6650 + 24' til 6669 + 6' 7 Aaal 250 eller 7 1/8 Sp per Aaal
b) Ulemperstatning 5 Sp.

Taal No 17 Fore Berget (Opstet) Loh No 75

Den nuværende Eier Svend Jensen midtte ikke
a) for Grunden fra 6632 + 5' til 6650 + 24' 6 Aaal 870 eller 3 1/2 Sp per Aaal
b) Ulemperstatning 10 Sp.

Taal No 16 Præstegaarden Loh No 60

Eieren Jakob Haarsset midtte ikke HK 5081/78
a) for Grunden fra 6612 + 40' til 6632 + 15' 8 Aaal 43 eller 3 1/8 Sp per Aaal
b) Ulemperstatning 5 Sp.

Taal No 15 Tonnas Loh No 117^a og Nordre Høje Loh No 74^c

Eieren Ole O. Kvarnes midtte ikke HK 920/74
a) for Grunden fra 6575 + 36' til 6594 6 Aaal 1915 eller 8 1/8 Sp per Aaal
b) " " " 6594 til 6612 + 40' 7 " 124 " 2 5/8 Sp
c) Ulemperstatning 10 Sp.

Taal No 14 Nordre Haugset Loh No 99

Eieren Berge Embretsen midtte HK 249/78
a) for Grunden fra 6557 + 42' til 6575 + 36' 7 Aaal 1293 eller 4 1/8 Sp per Aaal
b) Ulemperstatning 5 Sp.

Taal No 13 Søndre Bolstad Loh No 101

Eieren Bernt Bolstad midtte HK 10116/78
a) for Grunden fra 6537 + 30' til 6557 + 42' 8 Aaal 1207 eller 4 1/8 Sp per Aaal
b) Ulemperstatning 5 Sp.

Taal No 12 Søndre Haarsset Loh No 56

Eieren Hakon Erikson midtte ved John Berger HK 892/78

144
a) For Grundten fra 6518 til 6535 + 30 = 6 Areal 1312 eller i 10 Spd per Areal
b) Ulemperstatning 5 Spd
✓ Tact N. 11 Søndre Høje Loh N. 72^a
Eieren Ole Johnson midt ikke HK 581/78

a) For Grundten fra 6500 + 44 til 6518 = 6 Areal 1792 eller i 4 Spd per Areal
b) Ulemperstatning 5 Spd
✓ Tact N. 10 Søndre Ellevold Loh N. 104^{c, d, e}
Eieren Jakob Haarslet midt ikke Em. HK 5080/78

a) For Grundten fra 6471 + 7 til 6493 = 7 Areal 2244 eller i 5 Spd per Areal
b) " " 6493 - 6500 + 44 = 2 " 2447 " i 3 1/2 Spd
c) Ulemperstatning 5 Spd
✓ Tact N. 9 Nordre Bøllstad Loh N. 102^a
Eieren Erik Høje midt ved John Bergset 4/5 m 244/78

a) For Grundten fra 6448 + 14 til 6460 = 4 Areal 848 eller i 7 1/2 Spd per Areal
b) " " 6460 - 6471 + 7 = 4 " 425 " i 6 Spd
c) Ulemperstatning 10 Spd
✓ Tact N. 8 Rønningers Loh N. 111 HK 1313/79

Eieren E. Høje midt ved John Bergset. O. Evensen siges død.
a) For Grundten fra 6441 + 20 til 6448 + 14 = 2 Areal 1138 eller i 6 1/2 Spd per Areal
b) Ulemperstatning 5 Spd
✓ Tact N. 7 Nedre Ellevold Loh N. 107^a

Eieren Ole Gunderesen midt
a) For Grundten fra 6412 + 42 til 6420 = 2 Areal 1534 eller i 5 Spd per Areal
b) " " 6420 til 6442 + 20 = 7 " 1569 " i 6 1/2 Spd
c) Ulemperstatning 15 Spd
✓ Tact N. 6 Mellem Hæupset Loh N. 98^a

Eieren Knud Lemmingsen midt HK 4620/79
a) For Grundten fra 6384 + 10 til 6395 = 3 Areal 2087 eller i 5 Spd per Areal
b) " " 6395 til 6412 + 42 = 6 " 1062 " i 6 1/2 Spd
c) Ulemperstatning 10 Spd
✓ Tact N. 5 Øvre Ellevold Loh N. 106^a

Navarende Eie u. Hansson & Hagen paa Stoppang
a) For Grundten fra 6357 til 6352 = Areal 913 eller i 5 Spd per Areal
b) " " 6352 - 6384 + 10 = 12 " 1026 " i 7 1/2 Spd
c) Ulemperstatning 10 Spd
✓ Tact N. 4 Søndre Grøtting Loh N. 53

Eieren Helvor Grøtting midt ikke Em. 4/5 m 39/78
a) For Grundten fra 6244 + 25 til 6251 = 3 Areal 1917 eller i 3 Spd per Areal

b) For Grundten fra 6251 til 6257 = 2 Areal 625 eller i 4 Spd per Areal
c) " " 6257 - 6273 = 6 " 38 " i 3 1/2 Spd
d) " " 6273 - 6283 = 3 " 1838 " i 2 Spd
e) " " 6283 - 6319 + 20 = 11 " 1228 " i 4 Spd
f) " " 6319 + 20 - 6327, ibegyndt Sædpløjning = 2 Areal 1993 eller i 6 1/2 Spd per Areal
g) " " 6327 - 6330 ibegyndt " " 1 " 457 " i 1 Spd
h) " " 6330 - 6347 = 6 Areal 455 eller i 3 1/2 Spd
i) " " 6347 - 6351 = 1 " 1168 " i 8 Spd

k) Ulemperstatning 25 Spd
✓ Tact N. 3 Nordre Grøtting Loh N. 54^a
Eieren Arnas & Co. midt ikke HK 1660/80

a) For Grundten fra 6167 + 25 til 6229 = 22 Areal 1721 eller i 2 1/2 Spd per Areal
b) " " 6229 til 6244 + 25 ibegyndt Grøstyg = 7 Areal 444 eller i 3 1/2 Spd
c) Ulemperstatning 15 Spd
Tact N. 2 Østre Hæupset Loh N. 52

Eieren Jørgemar Jørgensen midt
Brygger af Peder Jørgensen, Jørgal Petersen
" af Peder Jørgensen, Helvor Petersen
Eieren HK 5102/78

a) For Grundten fra 5386 + 25 til 5431 = 16 Areal 2449 eller i 2 Spd per Areal
b) " " 5431 - 5451 = 7 " 947 " i 1 1/2 Spd
c) " " 5451 - 5463 = 4 " 1381 " i 1/2 Spd
d) " " 5463 - 5477 = 5 " 1885 " i 1 Spd
e) " " 5477 - 5520 + 15 = 16 " 1022 " i 1 1/2 Spd

f) " " 5628 + 40 - 5678 = 17 " 1950 " i 2 Spd
g) " " 5678 - 5700 = 8 " 1744 " i 3 1/2 Spd
h) " " 5700 - 5712 + 20 = 4 " 1297 " i 2 Spd
i) " " 5763 + 45 - 5781 + 10 = 6 " 587 " i 3 1/2 Spd

k) af Peder Jørgensen:
1. for Grundten fra 5781 + 10 til 5788 + 38 = 1 " 1312 " i 35 Spd
2. Ulemperstatning for Pederen 8 Spd
l) af Peder Jørgensen:
1. for Grundten fra 5788 + 38 til 5800 + 36 = 2 " 1088 " i 40 Spd
2. " " 5800 + 36 - 5806 = 1 " 2521 " i 3 Spd
3. " " 5806 - 5814 + 41 = 4 " 200 " i 2 Spd
4. Ulemperstatning for Pederen 30 Spd

m) for Grundten fra 5814 + 41 til 5831, ibegyndt Sædpløjning = 7 " 431 " i 2 Spd
n) " " 5831 - 5837 + 30 = 1 " 1070 " i 40 Spd
o) " " 5837 + 30 - 5839 + 6 = " 712 " i 6 Spd

- f) for Grunden fra 5839+6 til 5842+20 = - Aaal 1526 i Alen i 40 Sp per Aaal
- g) - - - 5842+20 - 5844 - - - 902 - i 2 Sp - - -
- r) - - - 5844 - 5849+34 - - - 1 - 239 - i 40 Sp - - -
- s) - - - 5849+34 - 5855 - - - 1 - 1010 - i 2 Sp - - -
- t) - - - 5855 - 5857+40 - - - - - 1691 - i 15 Sp - - -
- u) - - - 5857+40 - 5871, iberegnet Grund til Vei paa Gaarden - 3 Aaal 445 i Alen i 45 Sp per Aaal
- v) - - - fra 5871 - 5876+15 = - Aaal 2365 i Alen i 50 Sp - - -
- w) - - - fra 5960+11 - 5961+40 - - - 1252 - i 3 Sp - - -
fra 5961+40 til 5962+25 Kirsaen, ingen Taet.
- x) for Grund fra 5962+25 - 5968, iberegnet Selskabsvej - 1 Aaal 875 i Alen i 4 Sp per Aaal
- y) - - - 5968 - 5986+20 - - - 5 - 659 - i 25 Sp - - -
- z) - - - 5986+20 - 6004+45 - - - - - 5 Grund til Skolehuset i 5 Aaal 566 i Alen i 15 Sp per Aaal
- aa) for Grund fra 6023+28 til 6049+30 = 9 Aaal 1688 i Alen i 4 Sp per Aaal
- ab) - - - 6049+30 - 6086 - - - 13 - 1363 - i 1 Sp - - -
- ac) - - - 6086 - 6093 = - - - 2 - 1544 - i 1 Sp - - -
- ad) - - - 6093 - 6105 - - - 4 - 739 - i 1 Sp - - -
- ae) - - - 6105 - 6120+9 = - - - 6 - 738 - i 2 Sp - - -
- af) Ulemperstatning 340 Sp.

Taet N:1 Veske Hærested L.N:51

Eieren Hakon Hærested midt i 1/5m:36/78

- Børgeren af Nadsen Hammeren Erik Johnson midt i ikte
- a) for Grund fra 5231+10 til 5300, iberegnet Grund til Grøntag = 48 Aaal 569 i Alen i 1 1/2 Sp per Aaal
 - b) - - - 5300 til 5386+25 = 34 Aaal 2097 i Alen i 2 Sp per Aaal
 - c) - - - 5520+15 til 5573 - 20 - 1005 - i 3 Sp - - -
 - d) - - - 5573 til 5591 - 6 - 473 - i 2 1/2 Sp - - -
 - e) - - - 5591 - 5596 - 1 - 2272 - i 1 1/2 Sp - - -
 - f) - - - 5596 - 5628+40 = 12 - 379 - i 2 Sp - - -
 - g) - - - 5712+20 - 5731 = 6 - 1881 - i 2 Sp - - -
 - h) - - - 5731 - 5763+45 = 12 - 1445 - i 4 Sp - - -
 - i) - - - 5876+15 - 5887 = 2 - 1908 - i 50 Sp - - -
 - k) - - - 5887 - 5892 ^{iberegnet Vei} = 1 - 1048 - i 38 Sp - - -
 - l) - - - 5892 - 5899 = 1 - 1353 - i 8 Sp - - -
 - m) - - - 5899 - 5901 = - - - 1397 - i 2 Sp - - -
 - n) - - - 5901 - 5907 = 1 - 1656 - i 15 Sp - - -
 - o) - - - 5907 - 5914 = 1 - 1284 - i 35 Sp - - -
 - p) - - - 5914 - 5919+25 = 1 - 529 - i 4 Sp - - -

- q) for Grund af Nadsen Hammeren:
 - for Grund fra 5919+25 til 5927+5 iberegnet Taetlovi = 2 Aaal 1734 i Alen i 2 1/2 Sp per Aaal
 - Ulemperstatning for Kjørmændspladsen 5 Sp.
 - r) for Grund fra 5927+5 til 5960+11 = 12 Aaal 794 i Alen i 3 Sp per Aaal
 - s) - - - 6004+45 til 6023+42 = 8 - 507 - i 4 Sp - - -
 - t) - - - til Skolehuset ingen Effektivitet
 - u) - - - fra 6120+9 til 6167+10 = 17 Aaal 2088 i Alen i 2 1/2 Sp per Aaal
Grund fra 6167+10 til 6167+25 optages af Thingstadsbøden, ingen Taet
 - v) Ulemperstatning 380 Sp
- Hermed fløttede Beretningerne denne Dag.

Skjørt

Smulvin S. Bjerning

Aar 1877 den 10^{de} Oktober fortsættende Skuffproct. ningerne under samme Administration. Som Skuffvæder fungerede Opnævningsassistenten Mohj og Svendsen.
 Kvæde! De fornavnte Skuffvæder, og fremlydtes derfor de ved Skuffproctingen den 28^{de} November 1875 fremlydte Under- og Overbæder for Skuffvædelens samt i Taet for Skuffvædelens af 1 Juli 1875
 og 2 - - - af 15 Mai 1876
 Skuffproctingen i vedlygt Skuff fremlydtes vedlydtes for Simon O. Kjøpung for fermbanestyrrelsen midt i ingen Beretningerne fremlydtes denne Dag for følgende Beretninger i Skuffvædelens Thinglag

Taet N:32 Frestad L.N:29^a 2/5m:1185/78

- a) for Grund fra 3052+38 til 3061 = 1 Aaal 446 i Alen i 1 Sp per Aaal
 - b) - - - 3061 til 3069+41 = 2 - 394 - i 3 1/2 Sp - - -
 - c) - - - 3069+41 til 3089+10 = 9 - 1484 - i 2 1/2 Sp - - -
 - d) Ulemperstatning 60 Sp
- Eieren Gunde Frestad midt i
- Taet N:33 Landet L.N:30^a
- Eieren Sagvald Landet midt i 4K134011/78
- a) for Grund fra 3089+10 til 3103 = 5 Aaal 924 i Alen i 3 Sp per Aaal
 - b) - - - 3103 til 3111+32 = 1 - 1762 - i 3 Sp - - -
 - c) - - - 3111+32 til 3114+18 = - - - 1467 - i 50 Sp - - -

150
 i) af Klovvien, 6 Fod bred langs hele Liniem, = 17 Areal 1311 □ Aln
 i 3 1/2 Sp per Areal
 ii) for Grund fra 4516 + 15' til 4536, iberegnet Grund til Reguleri 8' bred langs
 hele Liniem = 8 Areal 148 □ Aln i 3 1/2 Sp per Areal
 iii) for Grund fra 4536 til 4564, iberegnet - 2 = 11 Areal 1700 □ Aln i 1 1/2 Sp per Areal
 iv) for Grund fra 4564 - 4573 - 9 = 3 . 1865 . i 2 Sp
 v) for Grund fra 4573 - 4588 - 8 - 9 = 6 . 733 . i 3 Sp

2) Umpreestatning 600 Sp
 iii) For Grund til Gravelag ved Tel. 3772 og Sidespor til samme i fte
 Takst af 15 Mai 1876 = 10 Areal 1097 □ Aln i 3 1/2 Sp per Areal
 Takst N. 41 Sundet Lte N. 62. HN 13 3701/78

Eierinden Heston O. Koppang borte midt ved Halsen St. Trønnes
 Prægt af Pladsen Skredderstræde Mari Mikkelodatter midt ikke
 - o - af St. Godfæstene Marie Thøgerodatter midt ikke
 a) for Grunden fra 3337 + 14' til 3347 + 14' = 3 Areal 1818 □ Aln i 4 Sp per Areal
 b) for - o - af Pladsen Skredderstræde fra 3347 + 14' til 3349 + 6' = 2 Areal
 1622 □ Aln i 5 Sp per Areal

c) for - o - af oven Gaarden fra 3349 + 6' til 3360 + 18' = 4 Areal 338 □ Aln i 3 Sp per Areal
 d) for - o - af Pladsen Godfæstene fra 3413 + 38' til 3420 = 2 . 408 . i 3 Sp
 e) for - o - af oven Gaarden fra 3420 til 3422 + 8' = - . 1999 . i 3 Sp
 f) Umpreestatning 25 Sp
 g) for Grund fra 3660 + 28' til 3669 + 12' = 3 Areal 768 □ Aln i 5 1/2 Sp
 h) for Grund fra 4052 + 2' til 4077 = 9 Areal 915 □ Aln i 5 Sp
 i) for - o - 4077 til 4087 = 3 . 1437 . i 2 1/2 Sp

k) Umpreestatning 30 Sp
 Takst N. 42 Søndre Bakken Lte N. 48
 For Eierinden Ingeborg Bakken midt Præsten Edvard Trønnes

a) for Grunden fra 3360 + 18' til 3373 + 15' = 4 Areal 2172 □ Aln i 3 1/2 Sp per Areal
 b) for - o - af Pladsen Godfæstene: (Præsten Ole Alnæs)
 1. for Tel 3405 + 30' til 3410 for dybt Mark, iberegnet Parcelstræde = 1 Areal 212 □ Aln i 40 Sp
 2. for udjagt Mark = - Areal 322 □ Aln i 3 Sp
 c) 3. for Grunden fra 3410 til 3418 + 38' = - . 2002 . i 40 Sp
 d) for Grund fra 3432 til 3437 + 33' = 1 . 150 . i 20 Sp
 e) for - o - 3437 + 33' til 3441 + 42' = 1 . 1454 . i 4 Sp
 f) Umpreestatning 15 Sp
 g) for Grund fra 4087 til 4100 + 40' = 5 . 94 . i 4 Sp
 h) Umpreestatning 20 Sp

Takst N. 43 Gammelede - Koppang Lte N. 55
 Eierinden Simon O. Koppang midt ikke. Han er underrettet om Forordningen

Poudret-ræumst.

Vannledning ved Koppang.

Se takstutskrift fra:
 S. Østerdalens Sørenskriverie.
 Ekstraretsprotokol 1870 - 76.

- Afholdelse men regnet at vedtage Skidtkorningen.
- a) For Grunden fra 3373+15' til 3389+8' = 6 Aaal 859 \square Alen i 4 1/2 Spj. per Aaal
 - b) " " " 3525+2' til 3533 = 1 " 2439 " i 18 Spj. " "
 - c) " " " 3533 til 3539+26' = 3 " 1832 " i 2 Spj. " "
 - d) " " " 3585+21' til 3601 " " " " " " " " " "

- 1. til selve Banen og den oprindelig planlagte Skidtkornt = 8 Aaal 620 \square Alen i 3 Spj. per Aaal
- 2. til Udvidelsen af Skidtkorntet = 16 Aaal 1391 \square Alen i 6 Spj. per Aaal
- e) for Grunden fra 4006+10' til 4052+20' = 17 " 1310 " i 6 Spj. " "
- f) " " " 4347+10' til 4424+40' (brugt Grunden til 6 fod bred Skovvej) langs til Liniem = 30 Aaal 1928 \square Alen i 4 1/2 Spj. per Aaal.
- g) Ulemperstatning 200 Spj.

Tæst Nr. 44 Nijsboerens Kopping L. 52

- Liniem Tollef Kopping modte ikke + 1113 4784/78
- 1) For Grunden fra 3389+8' til 3396+35' = 3 Aaal 391 \square Alen i 4 Spj. per Aaal
 - 2) Ulemperstatning 25 Spj.
 - 3) for Grunden fra 3508+26' til 3516+23' = 1 Aaal 2451 \square Alen i 2 Spj. per Aaal
 - 4) " " " for Omlægning af Hjemmenifjeldi Overenskomst af 10/74 = Aaal 982 \square Alen i 4 Spj. per Aaal.
 - 5) for Grunden fra 3516+23' til 3525+2' = 1 Aaal 1858 \square Alen i 30 Spj. per Aaal
 - 6) " " " 3601 til 3617 + 5' (brugt Grunden) = 6 " 1359 " i 3 1/2 Spj. " "
 - 7) " " " til Udvidelse af Skidtkorntet per Kopping = 3 Aaal 1412 \square Alen i 4 Spj. per Aaal
 - h) " " " 4588 til 4725 = 51 Aaal 1796 \square Alen i 4 1/2 Spj. per Aaal
 - i) " " " 4725 til 4729 (brugt Grunden til 8' bred Skovvej) = 1 Aaal 1662 \square Alen i 4 Spj. " "
 - k) " " " 4729 - 4743 " " " " " " " 5 " 65 " i 2 Spj. " "
 - l) " " " 4743 - 4822+20' " " " " " " " 41 " 632 " i 4 1/2 Spj. " "

m) Ulemperstatning 236 Spj.
Tæst Nr. 45 Nordre Bakken L. 49.

- Eierinden Nordre Bakken modte ved Skovmanden Ole Olsen, Børge af Skoven Andersbjerget Em. Spj.
- a) For Grunden fra af Skoven Andersbjerget fra 3422+8' til 3431+54' = 1 Aaal 2476 \square Alen i 12 Spj. per Aaal.
fra 3431+54' til 3432 gennemt Vei, ingen Tæst.
 - b) Ulemperstatning 15 Spj.
 - c) for Grunden fra 3639+25' til 3650 = 3 Aaal 2297 \square Alen i 3 1/2 Spj. per Aaal
 - d) Ulemperstatning 10 Spj.
- Tæst Nr. 46 Nijsbjerget L. 58 f

157 Eierne Ole Koppangs hammeren midte.
a) For Grunden fra 3492 + 2' til 3504 + 14' iberegnet Grift udenfor Benen = 3 Maal
1350 a Alen i 2 Spj per Maal *Em. HKn. 7624*
b) Ulemperstatning 6 Spj.

Tact N. 47 Nordste Koppang Lot. 60^a
Dette stidtilværende Eier Ole. Pans midte ikke. Tom mid-
værende Eier gævere A. Hagen. *Em. HKn. 7615/19*

a) For Grunden fra 3540 + 2' til 3542 = 1 Maal 1299 a Alen i 26 Spj per Maal
b) - - - til Vei til Koppang Station ifølge Tact af 2 Juli 1875:
1. fra 3540 + 2' til 3548 = 1 Maal 1451 a Alen i 26 Spj per Maal
2. - - - 3548 til 3553 + 4' = 1. 1129 . i 12 Spj - - -

c) for - - - fra 3624 + 29' til 3639 + 25' = 5 - 1359 . i 3 1/2 Spj - - -
d) - - - fra 4115 + 2' til 4216 + 47' = 37. 2208 . i 5 Spj - - -
e) Ulemperstatning 120 Spj - - -

Tact N. 48 Rundmøgen Lot. 58.

Eierne Ole Koppangshammeren midte. *Em. HKn. 7620/74*
a) For Grunden fra 3561 + 20' til 3571 + 47' = 2 Maal 2097 a Alen i 1 1/2 Spj per Maal
b) - - - til Vei til Stationen fra 3561 + 20' til 3567 + 25' ifølge Tact af 2 Juli 1875 =
2 Maal 83 a Alen i 1 1/2 Spj per Maal

c) for Grund til Stationen fra 3567 + 25' til 3573 + 30' ifølge - - - 4. Maal
1731 a Alen i 15 Spj per Maal

d) for - - - til Røgeboen:
1 for døjstet Maal = - Maal 1087 a Alen i 26 Spj per Maal
2 - - - - - - - 419 . i 15 Spj - - -

e) for Grund til Hjævere over Møgen paa Benens Vestside fra Benen til mærmade
Gjorde = - Maal 1750 a Alen i 2 Spj per Maal.

Tact N. 49 Bergeste Koppang Lot. N. 57^b

Eierne Lyver N. Koppang midte. *Em. HKn. 56-58/78*
a) For Grunden fra 3574 + 20' til 3585 + 21' = 9 Maal 1130 a Alen i 2 1/2 Spj per Maal
b) - - - til Udvidelse af Stationen paa Koppang = 7 Maal 1700 a Alen
i 5 Spj per Maal.

Tact N. 50 Lilleste Koppang Lot. N. 56

Eierne Laurits Lilleste midte. *Em. HKn. 5961/78*
a) For Grunden fra 3571 + 47' til 3574 + 3' = 1 Maal 787 a Alen i 1 1/2 Spj per Maal
b) - - - til Udvidelse af Stationen paa Koppang = 2 Maal 333 a Alen i 4 Spj per Maal

c) - - - fra 3650 til 3660 + 20' = 3 Maal 2430 a Alen i 5 1/2 Spj - - -
d) - - - 4918 + 15' til 4935 + 2' = 9 . 1201 . i 3 Spj - - -
e) - - - 4974 + 20' til 5030 + 40' = 22. 2422 . i 3 1/2 Spj

158 f) for Grund fra 5075 + 10' til 5110 + 40' til udenfor jernbanen. 13 Maal 1006 a Alen i 3 1/2 Spj
g) - - - til Grøntag ved Alen Station mellem Tel. 5075 + 10' og 5079 + 32' =
Maal 2387 a Alen i 10 Spj per Maal ifølge fastskilt Grundejerskab

h) - - - fra 5149 til 5189 + 40' = 15 Maal 713 a Alen i 4 Spj per Maal
for - - - til Stationsfront for Alen Station udenfor Egelstening.

i) Ulemperstatning 118 Spj - - -
Tact N. 51 Samme mellem Lot. N. 52 Nyttens - Koppang. *HKn. 7619/78 Em. dep.*

for Grund fra 3807 til 3813 = 2 Maal 821 a Alen i 5 1/2 Spj per Maal
Eierne Simon O. Koppang og Tollef Nyttens midte ikke

Tact N. 52 Samme mellem Lot. N. 65 og Lot. 66 Treseng
Eierne Botolf og Ole Treseng midte ikke *HKn. 7613/78*

for Grund fra 3813 til 3827 + 30' = 3 Maal 825 a Alen i 2 1/2 Spj per Maal
for 3827 + 30' til 3828 + 10' Treseng Eto, ingen Tact *6 Maal 825 a Alen*

Tact N. 53 Trædalen Lot. N. 63^a *Off. 12*
Eierne Lantshulle Chr. Brøn midte ikke. *HKn. 4015/78*

for Grund fra 3828 + 10' til 3845 + 18', iberegnet Grund til 3 Fod bred
Gangsti langs hele Liniens udenfor Benen = 7 Maal 1035 a Alen i 2 1/2 Spj per Maal

Tact N. 54 Viengheigen Lot. N. 48^c
Eierne H. H. Formas paa Støiche midte. *HKn. 4013/78*

a) for Grund fra 4216 + 47' til 4258 + 30' = 15 Maal 1457 a Alen i 10 Spj per Maal
b) Ulemperstatning 60 Spj - - -

Tact N. 55 Viengheigen Lot. N. 48^f
Eierne Samson Knudsen Treseng midte. *HKn. 4014/78*

a) for Grund fra 4258 + 30' til 4303 + 40' = 18 Maal 2242 a Alen i 4 1/2 Spj per Maal
b) Ulemperstatning 50 Spj - - -

Tact N. 56 Bjørnæsset Lot. N. 62^b
Eierne Engelbrot N. Bjørnæsset midte. *HKn. 4012/78*

a) for Grund fra 4424 + 40' til 4474 + 10' = 18 Maal 1849 a Alen i 4 1/2 Spj per Maal
b) - - - 4474 + 10' til 4500, iberegnet - - - 9 . 1923 . i 2 Spj - - -

c) - - - 4500 til 4576 + 10', iberegnet - - - 8 . 211 . i 3 Spj - - -
d) Ulemperstatning 60 Spj - - -

Tact N. 57 Fureholmen Lot. N. 57^a
Eierne Ole Grøgaard og den afdøde Liniens Gammelsti - Koppang Liniens
Nils Liniens Koppang - Den fiske midte. *HKn. 4016/78*

a) for Grund fra 4822 + 20' til 4852 + 2' = 14 Maal 1392 a Alen i 2 Spj per Maal
b) Ulemperstatning 20 Spj - - -

Tact N. 58 Fureholmen Lot. N. 57^c

154. Eieren H. H. Thomas paa Hoistad midte HK134019/78

- a) For Grunden fra 4852 + 2' til 4876 + 25' = 10 Maal 81 eller Allen i 1/2 Spd pr Maal
- b) " " fra 4889 + 15' til 4913 med Fradrag af 2 Maal ved Kjølsløjbakken 7 Maal 1478 eller Allen i 10 Spd pr Maal
- c) for 2 Maal ved Kjølsløjbakken ifølge Overenskomst af 24/7/76 2 Maal i 2 Spd pr Maal
- d) Ulemperstatning 75 Spd

Tact N. 59 Furubølmen Loh N. 57^a

af Eieren Ole Juergaard og Sinen Gemmelstak - Koppang sin Nies Simonson midte den første. HK134020/78

- a) For Grunden fra 4876 + 25' til 4889 + 15' = 4 Maal 2307 eller Allen i 1 1/2 Spd pr Maal
- b) Ulemperstatning 10 Spd

Tact N. 60 Lillesta Koppang Loh N. 57^a Eier HK 7617

af de forhenværende Eiere Sinen Juergaard og Ole Koppangs hustru og den først døde. Den sidste midte, men Eiendommen opgives mig af eius af af den første Enke alene.

- a) For Grunden fra 3543 til 3547 = Maal 2149 eller Allen i 15 Spd pr Maal
- b) " " fra 3547 til 3555 + 41' = 2. 516 " i 2 1/2 Spd
- c) " " fra 4935 + 2' til 4974 + 23' = 15. 2187 " i 1 1/2 Spd
- d) " " fra 5030 + 40' til 5075 + 10' = 16. 2139 " i 2 Spd
- e) " " til Grøntag fra 5063 til 5075 + 10' = 21. 1600 " i 4 Spd

ifølge Overenskomst af 2/77.

- f) for Grund fra 5110 + 40' til 5149 = 14. 775 " i 1 1/2 Spd
- g) " " fra 5189 + 40' til 5231 + 10' = 15. 1313 " i 1 1/2 Spd
- h) Ulemperstatning 80 Spd

Hermed sluttede Kartforretningerne

Offort

Woolerij

L. Sundby

Fonden foransatte Grundstykker u den afsluttede Grund til Grøntaget ved Vægeen (Paa Station) af efternævnte Eiendomme:

Svend tilhørende Haakon Haakinson

For Grund til Grøntaget og Sidespor til samme = 1 Maal 600 eller Allen i 16.00 Korne ifølge Overenskomst af 24 November 1876.

Norraseth tilhørende Helsten Eskensen

For Grund til Grøntaget = 5 Maal 1531 eller Allen i 8.00 Korne pr Maal ifølge Overenskomst af 27 Oktober 1876.

Bakken tilhørende John Larsen

For Grund til Grøntaget = 5 Maal 2327 eller Allen i 20.00 Korne pr Maal. ifølge Overenskomst af 8 September 1877.

Eiere af ovennævnte Grundstykker fremkomte ved Kartforretningen 11 September 1877, hvor da Kartet om Grøntaget blev gennemgaaet og de foranstaaede Overenskomster fremlyste.

Offort

Aar 1879 den 21^{de} Juli paabegyndtes Kartforretningerne over den til Havnas - Eidsvoldbanen (Hedemarksbanen) exproprierede Grund. Forretningerne administreres af den af Amtmanden i Hedemarkens Amt i denne Anledning beordrede Konduktor Kaptajn Otto Hjort og som Kartvidner fungerende Opmålingsmedhjælper Ojstod og Laurik Evensen

Konta! Konduktoren fremlagde:

1. Sin Konduktorbeskikkelse saalydende: "Til Revisorat for Statens jernbanerulag. Capitan O. Hjort bevirgundes herved til som Conduktor at forbage Opmåling af den Grund, der inden Hedemarkens Amt er expropriert til jernbanerulaget mellem Havnas og Eidsvold.

"Hedemarkens Amtmand, 26 Marts 1879.

John Reier

est.

"Overender Hr. Capitan Hjort til Efterretning.

"Christiania 29 Marts 1879.

for jernbanedirektøren

H. Weber

2. Kartet optaget i Maalstokken 1:1000 over jernbanerulagen for Havnas sydover.

3. Bekræftet Udskrift af Expropriations Akter - og Overbælt for Hedemarkens Amt tilkomme under, påbegyndte 4^{de} Juni 1877.

For Justitsministeriet midte Ingeniør Horneman

176. Klarter og Taater blev derpaa paavist og gjenemgaaede
 i under Befaling af Janbanslinsen, og blev de midlende Grundeiers
 opfordrede til at fremkomme med de Bemærkninger, de maatte
 have at gjøre, samt gjøre bekendt med et Protokollatener for
 de idag befærede Eiendomme vilde finde Sted efter under Befaling
 paa Gården eller Schjerdan.

I Henhold til disse Kædfordringer og de af Konduktøren Arealberg
 ger, som Konduktøren først hen udføre ved Tilbagekomsten til Kristia
 nia, og som derfor først da vil blive tilføjet Protokollen, bliver Expro
 priationsbetøgens at begynde sealer som udsæftr navn for
 følgende idag befærede Eiendomme:

Stange Thinglag
 Underlaet N. 2 af 4^{de} Juni 1877
 Nedre Torste Loh N. 11^e

Eieren Hans Pedersen midt.

- a) For Grunden fra Tal 3655 + 13' til 3657 + 10' = 1,0324 Areal - ~~at~~ i 260 Kr. per Areal
- b) - - - - - 3657 + 10' - Grunden 3683 + 48' = 1,7342 Areal i 130 -
- c) 5% Renter af Grundafslæben fra $\frac{15}{5}$ 77 til $\frac{6}{6}$ 77.

Underlaet N. 3 af 4^{de} Juni 1877
Øvre Torste Loh N. 11^a

Eieren Boyen Baerdson midt.

For Grunden fra 3643 + 43' til 3644 + 47', alt paa Vestfiden af Linsen = 0,8216 Areal
 i 120 Kr. per Areal

Underlaet N. 4 af 4^{de} Juni 1877
Gjørud Loh N. 12 og 10^b

Eieren Kristoffer Kristiansen midt.

For Grunden fra 3641 + 47' til 3633 + 44' = 2,9060 Areal i 120 Kr. per Areal

Underlaet N. 5 af 5. Dg Underlaet af 29 Novbr 1877.
Nordstad Loh N. 19

Eieren Jens Jensen midt. Han tilberegner:

- a) For Grunden fra 3623 + 44' til 3623 + 48' = 3,2104 Areal i 200 Kr. per Areal
- For Fyldning af Hovedbjergningen paa Næsten Gøtland til Eieren - 150 Kr.
- b) For Grunden fra 3623 + 40' til 3575 + 10', iberegnet Grund til Røglærvi og Skovhøgen
 paa Gøtland af Linsen mellem 3595 og 3580 = 26,5533 Areal i 80 Kr. per Areal.
- c) for - - - fra $\frac{3575 + 10}{10}$ til $\frac{3577}{10}$ = 1,2310 Areal i 90 Kr. per Areal
- d) - - - - - $\frac{3571 - 3558 + 30}{10}$ = 4,4140 - - - i 200 Kr. - - -

For Fyldning af Kærene paa Næsten Abakken til Eieren 160 Kr.
 Erstatning for byen Fjeld ved Fjelding N. 222 i 40 Kr.

- e) Ulemperstatning til Eieren i 400 Kr.
- f) Fyldning for Skoven af Skovhøgen paa Gøtland af Linsen mellem
 3595 og 3580:
 1. i Bøttet mellem selve Parrens Gøtland (= 37² Fot fra Skidlinien)
 og en Linie 50 Fot udenfor og parallel med denne = 3,0004 Areal i 60 Kr. per Areal.
- 2. i Bøttet udenfor sidstnævnte Linie = 3,1897 Areal i 100 Kr. per Areal.

- g) Ulemperstatning for Skovhøgen i 200 Kr.
- h) 5% Renter af Grundafslæben (Skovhøgen ikke medregnet) fra $\frac{15}{5}$ 77 - $\frac{4}{6}$ 77.

- Derhos tilberegnes i særskilte Maalebreve:
- 1. Hermand Kristian Johansen Gøtland for Afværge af Hovedbjerg
 ningen paa Gøtland under Fyldningen og Ulempe i 20 Kr.
 - 2. Hermand Kristian Knudsen Abakken for Afværge af Kærene
 paa Abakken i under Fyldningen 20 Kr.

Underlaet N. 6 af 5^{de} Juni 1877.
Saalerud Loh N. 18

Eieren Mikkel Pedersen midt.

- a) For Grunden fra 3558 + 30' til 3553 + 30' = 1,3848 Areal i 280 Kr. per Areal
- b) Grunden fra 3553 + 30' til 3553 + 10' indtages af en gammel Bygning
- c) for Grunden fra 3553 + 10' til 3536 + 13', iberegnet Grøft og Grund til Tøgher
 Løst = 3,8766 Areal i 260 Kr. per Areal
- d) Ulemperstatning, heri indbefattet Vei fra Kærene over en
 Åger til Næsten udenfor i 400 Kr.

- e) 5% Renter af Grundafslæben fra $\frac{28}{5}$ 77 til $\frac{5}{6}$ 77.

Underlaet N. 7 af 5^{de} Juni 1877
Gubberud Loh N. 48^a

Eieren Nils Gubberud midt.

- a) For Grunden fra 3536 + 13' til 3534 + 10' iberegnet Grund til Tøgher Løst =
 1,0746 Areal i 240 Kr. per Areal
- b) Grunden fra 3534 + 10' til 3533 + 44' Bygning.
- c) for Grunden af Gøtland fra 3533 + 44' til 3525 + 2' = 1,8584 Areal i 180 Kr. per Areal
- d) Erstatning for Oplæg af Skov m.m. samt for Røtning paa en ubeværet Åger
 = 0,38 Areal i 10 Kr. per Areal for 1 Åger

- e) Ulemperstatning, da Veien er hedsboldt og sarket i Kærene med forslæben
 40 Kr.

- f) 5% Renter af Grundafslæben fra $\frac{28}{5}$ 77 til $\frac{5}{6}$ 77.

Underlaet N. 8 af 5^{de} Juni 1877
Gunnerved Loh N. 47

Eieren Hans Johansen midt.

Underbæst N. 16 af 6. Juni 1877.
Schjærdens store Løbe N. 65 og 66

- Eieren Lars Kristiansen midt
- a) for Grund fra 3309 + 6' til 3304 af Radson Tjørnd = 1,0196 Aal i 110 Kr. pr. Aal
- b) - " - 3304 - 3288, iberegnet Grift = 3,6592 Aal i 180 Kr. pr. Aal
- c) - " - 3288 - 3272 = 3,1640 - Aal i 170 Kr. pr. Aal
- d) - " - 3272 - 3265 = 2,0964 - " i 270 Kr. pr. Aal
- e) - " - 3265 - 3251 + 4', iberegnet Grind til Bekkeropsløsing = 5,4788 Aal i 240 Kr. pr. Aal
- f) Etablissement til Grundvæsen for Tilsæning af Sod. Linn i 26 Aal i 300 Kr. pr. Aal
- g) Ulemperstatning, Omlægning af Vej samt for Oplæg af Torv og Sten = 600 Kr.
- h) 5% Rente af Grundafbetalingen fra 3/77 til 6/77.

Hiermed Mikkel Mikkelson Tjørnd ^{Wagnin} tilkøber for Tab af Sølving i 1877: 4 Kr.
Hermed stiftede Forbtingernes denne Dag.

W. P. Haas Udført Louise og Conrad

Aar 1877 den 22. Juli forstaaet Forbtingerne under samme Administration og med de fæmme Medlemmer.
Hvorda: De samme Bæster og Dokumenter fremlægtes.
Forbtingerne formeder paa denne Maade som den foregaaende Dag om følgende Eendomme

X i Stanger Thinglag
Underbæst N. 17 af 6. Juni 1877.
Veflingstad Løbe N. 77.

- Eieren Gustav Gotberg midt
- a) for Grund fra 3251 + 4' til 3240 = 4,4104 Aal i 100 Kr. pr. Aal
- b) - " - 3240 - 3219, iberegnet Grind til fordeplæg og Grift = 7,0048 Aal i 320 Kr. pr. Aal
- c) - " - 3219 - 3205 + 40', iberegnet Veimøtning = 2,3844 Aal i 300 Kr. pr. Aal
- d) Etablissement for Tab af Sølving ved Oplæg af Torv m.m. i 3 Aar = 5316 Aal i 20 Kr. pr. Aal pr. Aar
- e) skum om fordeplæget ved Tal 3252 skal nedlægges under det d. henstaaet til samme Afgrønde.
- f) Ulemperstatning: 260 Kr.
- g) 5% Rente af Grundafbetalingen fra 3/77 til 6/77.

Underbæst N. 18 af 7. Juni 1877
Overbæst N. 18 af 30. Juli 1877
Rogsvold Løbe N. 79.

Eieren Eoen Eoen midt
a) for Grund fra 3205 + 4' til 3200 = 3,1640 Aal i 240 Kr. pr. Aal

- a) for Grund fra 3200 til 3189 + 4' iberegnet Grift og Veistruer langs den saakaldte Vej ved 3189 + 4' = 2,5444 Aal i 280 Kr. pr. Aal
- c) Ulemperstatning: 200 Kr.
- d) 5% Rente af Grundafbetalingen fra 3/77 til 6/77

Underbæst N. 19 af 7. Juni 1877.
Schjærdens store Løbe N. 76

- Eieren Eoen Johannesen midt
- a) for Grund fra 3189 + 4' til 3178 + 23', forpagtel af Bager Wiederg, iberegnet Veistruer langs den saakaldte Vej = 3,8788 Aal i 260 Kr. pr. Aal
- b) for fordeplæg langs begge Sider af Linn paa ovennævnte Stykke = 0,138 Aal i 20 Kr. aarlig i 2 Aar.
- c) for Frengsel mellem den nuværende Kirkevej, den proj. omlygte Vej og Gaarden med Kæsten samt for Grind til Linn og Kirkevej mellem 3152 og 3146 = 4,0556 Aal i 320 Kr. pr. Aal
- d) Etablissement for projekt Gjerdshold for 130 Aar i 0,30 Kr. pr. Aal
- e) for forpagtel Vej for Sølvingens Indtægt og Ulemper derved: 200 Kr.
- f) for Grund fra 3178 + 23' til 3157 + 7' iberegnet Veistruer langs den saakaldte Kæstevæg og en Grift 80' lang 8' bred = 7,4797 Aal i 320 Kr. pr. Aal
- g) 5% Rente af Grundafbetalingen fra 2/77 til 6/77.

Underbæst N. 20 af 7. Juni 1877
Overbæst N. 20 af 30. Juli 1877
Kæsten Løbe N. 80

- Eieren Lars Kristoffersen midt
 - a) for Grund fra 3157 + 7' til 3153 + 2' = 2,4876 Aal i 320 Kr. pr. Aal
 - b) - " - til Oplægningen af Veistruer og Vej for Gaarden til Kirkevej (den sidste 118' lang, 12' bred) = 2,1028 Aal i 320 Kr. pr. Aal
 - c) Ulemperstatning; indbefattet Belæg af Gaardvej m.m.: 400 Kr.
 - d) Etablissement for projekt Gjerdshold for 348 Aar i 0,30 Kr. pr. Aal
 - e) 5% Rente af Grundafbetalingen fra 3/77 til 6/77.
- Spj. Overenskomst med jernbanestyrelsen kjøbe Lars Kristoffersen det af jernbanen fra Schjærdens exproprierede Grundstykke mellem den gamle og nye Kirkevej vest for Linn og betaler derfor 320 Kr. pr. Aal, uden disse Grundstykket udgjør 0,9340 Aal. Beløb herfor skal derfor afbetales den Lars Kristoffersen tilkommande Jænderstatning.

Underbæst N. 21 af 7. Juni 1877.
Godager nordre Løbe N. 126, 127 og 128

Eieren Poul Strøm midt
a) for Grund fra 3146 + 46' til 3123 + 35' = 5,5638 Aal i 310 Kr. pr. Aal

102
b) Ulemperstatning 400 Kr.
c) 5% Renter af Grundafbetalingen fra $\frac{26}{7}$ til $\frac{6}{7}$ 77.
Underkastet d. 22 af 7 Juni 1877.
Godager søndre Side N. 126.

Eieren Olaf Johansen Raggerose midte.
a) for Grunden fra 3123 + 35' til 3120 = 0,7740 Aal i 300 Kr. pr. Aal
b) for - - - 3120 - 3107 = 2,5652 - " i 230 Kr. - -
c) for - - - 3107 - 3101 + 25', ibegyndt Grund til Omlægning af Hoved-
veien og til Vagteholj - 3,7316 Aal i 200 Kr. pr. Aal.
d) for Ulempe af Oplægning af Torv - 160 Kr.
e) 5% Renter af Grundafbetalingen fra $\frac{12}{4}$ til $\frac{7}{6}$ 77.

Underkastet d. 23 af 7 Juni 1877.
Overkastet d. 23 af 30 Jul 1877.
Godager mellem Side N. 125^a

Eieren Kirsten Grimmered midte.
a) for Grunden fra 3095 + 26' til 3079 + 45 = 2,9884 Aal i 220 Kr. pr. Aal
b) for Stykning af et Lade - 500 Kr.
c) Ulemperstatning - 160 Kr.
d) for Grunden fra 3067 + 40' til 3063 + 14', alle par ^{veit} ~~af~~ 2,3152 Aal i 160 Kr. pr. Aal
e) 5% Renter af Grundafbetalingen fra $\frac{7}{8}$ til $\frac{7}{6}$ 77.

Underkastet d. 24 af 7 Juni 77.
Vestad Engeslet Side N. 143.

Eieren Mikkel Jørgensen midte.
a) for Grunden fra 3079 + 45' til 3067 + 40' = 4,2184 Aal i 220 Kr. pr. Aal
b) Ulemperstatning - 50 Kr.
c) 5% Renter af Grundafbetalingen fra $\frac{5}{7}$ til $\frac{7}{6}$ 77.
Underkastet d. 25 af 7 Juni 77.
Lindstad søndre Side N. 139.

For Eieren Markinius Larsen midte ^{Stationen} Johan Lindstad
a) for Grunden fra 3063 + 14' til 3058 + 22', ibegyndt ^{Stationen} Grund til Vei fra Stationen
til Hovedveien - 6,6947 Aal i 220 Kr. pr. Aal.
b) for Grunden fra 3052 + 5' til 3045 + 9', ibegyndt Skafvinstomb, Parallelvej og
Grift - 5,5508 Aal i 240 Kr. pr. Aal
c) Etablissement for Grund til Oplæg af Skulptur og Smide advejs Lønnen
- 0,1554 Aal - 16 Kr. pr. Aal pr. Aarsly i 3 Aar.
d) 5% Renter af Grundafbetalingen fra $\frac{7}{3}$ - $\frac{7}{6}$ 77.
Underkastet d. 26 af 7 Juni 77.
Lindstad Gledgaard Side N. 38^e

103
Eieren Ole Hansen midte.
a) for Grunden fra 3058 + 22' til 3052 + 3', ibegyndt Skafvinstomb og en Grift uden for
Lønnen - 4,9508 Aal i 240 Kr. pr. Aal
b) for Stykning af Lade, Skalk, Fjor, Trivel, Grivstue og 2 Skure - 540 Kr.
c) for Ulempe af Skind - 80 Kr.
d) for Tab af Regning ved Oplæg af Skure - 1,6 Aal i 50 Kr. pr. Aal
for 1 Aar.
e) for forpudt Skind ved Lægning af Kæg og ved Gjedsling i Lønnen -
20 Kr.
f) for bevaringsjod Adkomst - 40 Kr.
g) 5% Renter af Grundafbetalingen fra $\frac{2}{5}$ til $\frac{7}{6}$ 77.
Underkastet d. 27 af 8 Juni 1877.
Lindstad vestre Side N. 145 A.

Eieren Ni Johan Erikson, søn midte. - Tilhøre for Anders Erikson
a) for Grunden fra 3049 + 39' til 3031 + 37', ibegyndt en Grift, der udgjør 0,0105 Aal,
= 3,6284 Aal i 250 Kr. pr. Aal, deri indbefattet Ulempe og Gjedsling
og Adgangsveie i Aalegning af Oplæg af Timmer.
b) 5% Renter af Grundafbetalingen fra $\frac{2}{7}$ til $\frac{8}{6}$ 77.

Her midte Kristen Larsen Smedstien og parveit den af hans Eien-
dem Smedstien afhaelt Grund til Vei fra Stationen til Hovedveien
og til en 144' lang og 9' bred Grift udenfor Veien, herfor den Grund
afhaelt udgjør 0,7154 Aal, herfor kan tilberinges 290 Kr. pr. Aal.
Underkastet d. 28 af 8 Juni 1877.
Lindstad vestre Side N. 140 og 141^a

Eieren Peter Johansen midte.
for Grunden fra 3031 + 37' til 3031 + 27', en Trængel - 0,0444 Aal i 180 Kr. pr. Aal.
Underkastet d. 29 af 8 Juni 1877.
Lindstad øst Side N. 140^a, 141^a, 141^e, 142^a, 142^e

Eieren Simon Andersen Volla midte.
a) for Grunden fra 3031 + 27' til 3027 = 1,3136 Aal i 190 Kr. pr. Aal
b) for - - - 3027 - 3020 = 2,3860 - " i 240 Kr. - -
c) for - - - 3020 - 3016 + 9', ibegyndt Grund til Udvidelse af ^{Stalden} ~~Stalden~~ Lang-
fumbanen Gade (0,0480 Aal) = 1,0992 Aal i 180 Kr. pr. Aal
d) for - - - 3016 + 9' til 3013 + 38, ibegyndt 0,18 Aal udenfor Lønnen til Udvidelse
af Veien langs ~~veien~~ - 0,6024 Aal i 280 Kr. pr. Aal
e) for - - - fra 3013 + 38' til 3007 + 34, ibegyndt 0,24 Aal udenfor Lønnen
til Udvidelse af Veien - 2,0204 Aal i 200 Kr. pr. Aal.
f) for en Prind og nogle Abbeveer - 120 Kr.

g) for Flytning af en Svølgang 200 Kr.
 h) for Skolebygningen ved Oplæg af Sten, for udbredte Gårde og en Liden
 Skole med Grund til Vicentvej mellem Pal 3007, 34 og omkring 3006,
 tilsvarende ialt 100 Kr.

i) 5% Rente af Grundafbetalingen fra $\frac{30}{77}$ til $\frac{8}{77}$
 Underbæst N. 30 af 8 Juni 77

Herskøgen nordre Loh. N. 142^a

Eieren Abt Olsen midte
 a) for Grunden fra 3007 + 34' til 3008 = 1,8488 Aal i 210 Kr. pr. Aal
 b) " " " 3004 til 2998 = 2,4288 " " i 170 Kr. " "
 c) " " " 2998 - 2991 + 43' = 1,8836 " " i 220 Kr. " "

d) Kompensations: 50 Kr.
 e) 5% Rente af Grundafbetalingen fra $\frac{35}{77}$ til $\frac{8}{77}$
 Underbæst N. 31 af 8 Juni 77

Herskøgen søndre Loh. N. 142^a

Eieren Søren Adersen Volla midte
 a) for Grunden fra 2991 + 43' til 2984 = 2,3936 Aal i 230 Kr. pr. Aal
 b) " " " 2984 - 2975 + 36' = 2,1956 " " i 32 Kr. " "
 c) Erstatning for Hænsprængning: for 3,4 Aal i 12 Kr. for 1 Aal.

d) Kompensations: 40 Kr.
 e) 5% Rente af Grundafbetalingen fra $\frac{37}{77}$ til $\frac{8}{77}$
 Underbæst N. 32 af 8 Juni 1877

Høve Loh. N. 144

Eieren Ole Pedersen midte
 a) for Grunden fra 2975 + 36' til 2968 = 2,7728 Aal i 40 Kr. pr. Aal
 b) " " " 2968 - 2963 = 1,0809 " " i 150 Kr. " "
 c) " " " 2963 - 2951 = 3,0784 " " i 260 Kr. " "

d) " " " 2951 - 2939 i overgivet Fyldtøj og Grift udenfor Løven =
 3,2712 Aal i 240 Kr. pr. Aal
 e) " " " 2939 til 2930 + 10' = 2,6528 Aal i 40 Kr. pr. Aal

f) Kompensations: 100 Kr.
 g) 5% Rente af Grundafbetalingen fra $\frac{14}{77}$ til $\frac{8}{77}$
 Underbæst N. 33 af 8 Juni 1877

Nikkelholm Loh. N. 149

Eieren Hans Knudsen midte
 a) for Grunden fra 2930 + 10' til 2923 = 1,6544 Aal i 180 Kr. pr. Aal
 b) " " " 2923 - 2917 + 40' = 1,3520 " " i 160 Kr. " "
 c) " " " 2912 + 12' - 2905 + 35' i overgivet en Grift = 1,4452 Aal i 240 Kr. pr. Aal

d) for Grunden fra 2905 + 35' til 2904 = 0,3562 Aal i 50 Kr. pr. Aal
 e) " " " 2904 - 2900 = 0,8020 " " i 210 Kr. " "

Ved Pal 2900 skædes i Del mellem 4.^o og 3.^o Section af den skittede Befal.
 ringen denne Dag, hvorfor den uden Protokoltilfæld for denne Eier-
 dem foretages udenfor under næste Dags Forberedelse.

Underbæst N. 34 af 8 Juni 1877
Spøtholm Loh. N. 148

Eieren Ole Engelbrecht midte
 a) for Grunden fra 2917 + 40' til 2912 + 12' i overgivet Grund til Fethen
 Loh. N. 149 Løys Løysens Græde = 1,064 Aal i 200 Kr. pr. Aal
 b) for en Løys ved Pal 2930 efter Anværelse med Kalkforbrugingen =
 0,0128 Aal i 180 Kr. pr. Aal

Ole Engelbrecht erklærer, at han ikke vilde, og heller
 ikke bærer sig forpligtet til at oprette det i Tætte
 bestemt Gjærd indenfor Parallellens længste Linie
 end Stien. Han bliver derfor heller ikke al til
 herover den derfor bestemte Gærdgjærdelse 0. 30 Kr. pr. Loh.
 Alene.

Hermed skittede Forberedelsen denne Dag.
 Officiert
 O. P. P. P. Lauritsen

Af 1879 den 23.^{de} juli foretoges Kalkforbrugingen i den
 samme Administration og ved de femte Skædetid.
 Forberedelsen begyndte denne Dag ved den nordre Græde af
 3.^o Section, og fremmedes over efternævnte Eiersdomme.
 For femhambestyrrelsen midte

Stange Thinglag

Underbæst af Underbæst N. 33 af 13^{de} Juni 1877.
Nikkelholm Loh. N. 149, foretoges på følgende Dag.

Eieren Hans Knudsen var tilstede
 a) for Grunden fra 2884 + 40' (4.^o Section Pal 2900) til 2881 + 10' = 0,6968 Aal i 210 Kr. pr. Aal
 g) " " " 2881 + 10' - 2877 + 40' = 0,9728 Aal i 160 Kr. pr. Aal
 h) " " " 2877 + 40' - 2865 + 20' = 3,7420 " " i 220 Kr. " "

i) Kompensations samt for en Brønd m.m. 400 Kr.
 k) 5% Rente af Grundafbetalingen fra $\frac{24}{77}$ til $\frac{8}{77}$
 Underbæst N. 35 af 13^{de} Juni 1877.
Vaale Loh. N. 146 og 147^a

Eieren Mons Evensen midte.

- a) For Grundten fra 2865 + 22' til 2858 + 25', iberegnet Graft = 1,9612 Maal i 180 Kr. pr. Maal
- b) Godtgjæld for Estandsatelse af Vei: 90 Kr.
- c) Ulemperstatning: 60 Kr.

Underbæst N. 36 af 13^{de} Juni 1877.

Röhne Søndre og vestre Loh N. 159^e

Eieren Hans Pedersen midte.

- a) For Grundten fra 2858 + 25' til 2852 + 35', ^{Ulemperstatning af} iberegnet Graft = 2,2412 Maal i 40 Kr. pr. Maal.
- b) Erelæning for Føjning af 248 Alen Gjæde i 0.30 Kr. pr. 100 Alen.
- c) Ulemperstatning for at Tæt N. 35 faar Vei over hans Grund paa Vestfjelden af Eieren: 20 Kr.

Underbæst N. 37 af 13^{de} Juni 1877

Röhne Søndre Loh N. 158^e

Eieren Henrik Larsen midte

- a) For Grundten fra 2852 + 35' til 2849 + 22' = 0,7464 Maal i 220 Kr. pr. Maal
- b) Erelæning for Frøkom og spillet Abcidi ved Tørring 0,7200 Maal i 20 Kr. pr. Maal.
- c) for Grundten fra 2845 + 19' til 2842 + 1' = 0,5860 Maal i 220 Kr. pr. Maal
- d) Ulemperstatning, hvis indbefattet Skat ved at Skene under Renning spædes over Sjæ og Eng: 80 Kr.

Underbæst N. 38 af 13^{de} Juni 1877.

Röhne Loh N. 158^e

Eieren Sverind Nielsen midte. Eieren midte Fidelesdomand Nils Andersen.

For Grundten fra 2849 + 22' til 2845 + 19' = 0,7164 Maal i 220 Kr. pr. Maal

Underbæst N. 39 af 13^{de} Juni 1877

Loh Loh N. 160^a og 160^f

Eieren Johan Olsen midte.

- a) For Grundten fra 2842 + 1' til 2830 = 2,9544 Maal i 60 Kr. pr. Maal
- b) " " " " 2830 - 2827 + 18' = 0,6980 " " i 170 Kr. " "

Underbæst N. 40 af 13^{de} Juni 1877.

Østby Loh N. 160^a

Eieren Ole Erikson midte

a) For Grundten fra 2827 + 18' til 2821 + 21', iberegnet den lille Triangel mellem Tæt N. 37 og 39 = 1,5148 Maal i 170 Kr. pr. Maal.

b) For Grundten fra 2821 + 21' til 2821 + 6' Vei

c) For Grundten fra 2821 + 6' til 2810 + 10' = 2,5394 Maal i 190 Kr. pr. Maal

d) " " " " 2810 + 10' - 2808 = 0,6504 " " i 80 " "

e) for Grundten fra 2808 til 2814 + 2' = 1,4144 Maal i 35 Kr. pr. Maal

f) Ulemperstatning, da Kveestæning er anbragt ved 2814 + 10' 100 Kr.

Underbæst N. 41 af 14^{de} Juni 1877.

Röhne Søndre Loh N. 161^a

Eieren Peter Hansen midte. Præge og Ingvald Larsen

for Grundten fra 2804 + 2' til 2794 + 10' = 3,8244 Maal i 35 Kr. pr. Maal.

Underbæst N. 42 af 13^{de} 14^{de} Juni 1877.

Röhne Loh N. 161^a

Eieren Even Simonsen midte.

a) for Grundten fra 2794 + 10' til 2789 + 26', iberegnet en 50' lang og 5' bred Graft = 1,1936 Maal i 150 Kr. pr. Maal.

b) for Grundten fra 2789 + 26' til 2782 + 43' = 1,8412 Maal i 60 Kr. pr. Maal

c) " " " " 2782 + 43' - 2778 = 1,4752 " " i 32 Kr. " "

d) " " " " 2778 - 2774 = 1,2344 " " i 60 Kr. " "

e) " " " " 2774 - 2772 + 7' = 0,6452 " " i 32 Kr. " "

f) Ulemperstatning: 40 Kr

g) for Grundten fra 2772 + 1' til 2674 + 20' = 14,4666 Maal i 25 Kr. " "

h) " " " " 2674 + 20' - 2664 + 45' = 2,4980 " " i 25 Kr. " "

i) Ulemperstatning: 60 Kr.

Underbæst N. 43 af 13^{de} Juni 1877.

Röhne Søndre Loh N. 161^a

For Eieren Ole Spjøti midte Per Kristensen Jernstadsfjeld

a) for Grundten fra 2772 + 1' til 2743 + 32' = 10,5012 Maal i 35 Kr. pr. Maal

b) Ulemperstatning: 60 Kr

Underbæst N. 44 af 14^{de} Juni 1877

Spjøti Loh N. 161

Eieren Martinus Gregorsson midte.

a) For Grundten fra 2743 + 32' til 2740 + 13' = 1,0104 Maal i 24 Kr. pr. Maal

b) " " " " 2740 + 13' - 2734 = 1,6592 " " i 160 Kr. " "

c) " " " " 2734 - 2723 + 20' = 2,9780 " " i 32 Kr. " "

d) " " " " 2723 + 20' - 2721 + 1' = 0,3768 " " i 160 Kr. " "

e) Ulemperstatning, hvis indbefattet bestilling for at fæstlægges en Skæning paa Eieren - Vestfjeld: 200 Kr.

Underbæst N. 45 af 14^{de} Juni 1877.

Sjøberg Loh N. 167

Eieren Gullbrand Gundersen Henselvængen midte

a) For Grundten fra 2684 + 24' til 2674 + 20' = 3,0243 Maal i 25 Kr. pr. Maal

b) For Grundten af hans Løkke langs Eieren Holthe - Eieren = 0,8052 Maal i 140 Kr. pr. Maal

168. Underbøst N. 46 af 15^{de} Juni 1877.

Ovestad Lise N. 201.

Eieren Ole Amundsen medde

- a) For Grundten fra 2664 + 4' til 2600 + 4' = 25,2760 Maal à 35 Kr. pr. Maal
- b) Erstatning for Ole Eieren for tabet af halvdelen af den egnede Skov på det egnede Skov for ubekendt Tid m. m. 500 Kr.
- c) for Grundten fra 2588 + 10' til 2582 + 40' = 2,1100 Maal à 160 Kr. pr. Maal
- d) " " 2582 + 40' - 2578 = 1,6876 " à 36 Kr. " "
- e) " " 2578 - 2577 (Bakken) = 0,3624 " à 80 Kr. " "

Herunder ligger e) og e uanset Tactpriser og anføres under Tact N. 47 for Høng Præstegaard.

Underbøst N. 47 af 15^{de} Juni 1877

Høng Præstegaard Lise N. 107.

For Præstegaarden medde Forpagteren B. F. Olsen. Ligeledes medde alle Bødderns uanset Skovmand.

1. Af Nadsen Hansrud, Bruger af Herman Ole Olsen

- a) For Grundten fra 2600 + 4' til 2592 = 5,7084 Maal à 20 Kr. pr. Maal
- b) " " 2592 - 2588 + 10' = 1,4296 " à 80 Kr. " "
- c) " " 2588 + 10' - 2584 = " " à 160 Kr. " "

Hermed Ole Amundsen Ovestad og Forpagter Olsen erklære at den i Tacten ovennævnte Tact om Grundten med Ole Præstegaard og Ovestad med sig af givet dekke, at Bakken skulde være som alle Grundten.

- c) for Grundten fra 2577 - 2575 + 25' = 0,4840 - Maal à 70 Kr. pr. Maal
- Erstatning til Herman Ole Olsen Hansrud for Oply af Torr m. m. 4 Kr.

2. Af selve Præstegaarden

- d) for Grundten fra 2575 + 25' til 2565 + 5' = 3,6920 Maal à 24 Kr. pr. Maal

3. Af Nadsen Finstad, den tidligere af Herman Christian Thorsen:

- e) for Grundten fra 2565 + 15' til 2561 = 1,2092 Maal à 24 Kr. pr. Maal
- f) " " 2561 - 2535 = 9,0724 " à 80 Kr. " "
- g) Erstatning 2535 - 2530 + 47' = 1,5162 " à 10 Kr. " "

Erstatning til Herman Kr. Thorsen for Oply af Torr m. m. 0,5140 Maal à 10 Kr. pr. Maal inden i 3 Aar.

4. Af selve Præstegaarden

- h) for Grundten fra 2530 + 47' til 2519, overgivet Grundten for Oply af Torr m. m. 0,5140 Maal à 10 Kr. pr. Maal
- i) for Grundten fra 2519 til 2491 = 10,3440 Maal à 30 Kr. pr. Maal
- k) " " 2491 - 2488 + 30' = 0,9934 " à 12 Kr. " "
- l) " " 2485 + 4' til 2440 = 17,7720 " à 12 Kr. " "
- m) " " 2440 til 2418 + 34' = 8,4336 " à 16 Kr. " "

5. Af Nadsen Inarud, Bruger Ole Larsen

- n) for Grundten fra 2488 + 30' til 2485 + 4' = 1,6672 Maal à 12 Kr. pr. Maal
- o) " " 2485 + 4' - 2478 + 34' = 1,3908 Maal à 16 Kr. pr. Maal
- p) " " 2478 + 34' til 2414 = 0,2304 " à 80 Kr. " "
- q) " " 2414 + 42' til 2414 = 0,5924 Maal à 6 Kr. pr. Maal
- r) " " 2411 + 27' - 2409 + 36' = 0,3312 " à 80 " " "
- s) " " 2409 + 36' - 2401 = 1,7436 " à 200 " " "
- t) " " 2401 - 2397, overgivet Graft og Tidstjening = 1,3124 Maal à 150 Kr. pr. Maal
- u) " " 2397 - 2393 + 30', overgivet Tidstjening = 1,3256 Maal à 60 " " "
- v) " " 2393 + 30' - 2388 + 25' = 1,5392 Maal à 30 Kr. pr. Maal

Brugeren Ole Larsen tilbringer Erstatning:

1. for Oply af Madjord på 0,4952 Maal à 16 Kr. pr. Maal inden i 3 Aar.
2. for Anbringelse af en ny Brønd 20 Kr.
3. for at tilbringe Adkomst til den næste Del af Løkken 60 Kr.

8. Af selve Præstegaarden:

- w) Mennecestatning til Grundtenen 80 Kr.
- x) for Grundten fra 2388 + 25' til 2385 + 35' = 1,0156 Maal à 20 Kr. pr. Maal

9. Af Nadsen Forberg, Bruger Levin Olsen:

- y) for Grundten fra 2385 + 35' til 2381 + 15', overgivet Graft = 1,2024 Maal à 35 Kr. pr. Maal
- z) " " 2381 + 15' - 2377 + 10' = 0,8052 Maal à 4 Kr. pr. Maal
- aa) " " 2377 + 10' - 2368 + 46', overgivet Tidstjening = 3,0904 Maal à 180 Kr. pr. Maal
- ab) " " 2368 + 46' til 2357 + 27', overgivet " " = 6,8024 " à 30 Kr. " "

Brugeren Levin Olsen tilbringer Erstatning for Fyrtøjs af en Brønd og af Gjædet ved Kjølegaden 60 Kr.
Mennecestatning til Grundtenen 40 Kr.

Underbøst N. 48 af 15^{de} Juni 1877.

Vik Lise N. 223.

Eieren Nils Mørbe medde.

- ac) for Grundten fra 2357 + 27' til 2346, overgivet Tidstjening = 4,6296 Maal à 50 Kr. pr. Maal
- ad) " " 2346 - 2308 + 32', overgivet " " = 16,0592 " à 35 " " "
- ae) " " 2308 + 32' - 2281 + 30', overgivet Tidstjening og Grundten til Bakke og Gade (Bakke og Gade) = 10,8740 Maal à 25 Kr. pr. Maal
- af) for Grundten til Bakke og Gade på Vestfælden = 0,2556 Maal à 80 Kr. pr. Maal
- ag) for " " fra 2281 + 30' til 2275 + 26' = 1,2672 Maal à 210 Kr. " "
- ah) " " 2275 + 26' - 2267 + 38' = 2,0284 " à 35 Kr. " "
- ai) " " til Tidstjening på Vestfælden = 0,4492 " à 20 Kr. " "

Underbæst N. 51 af 19^{de} Juni 1877.
Vestby Løse N. 233^e

Eieren Lars Olsen medde.

- a) For Grund fra 2091+31' til 2088+1' til Liniem:
 - 1. for dykket Mark = 1,2417 Maal i 160 Kr. per Maal
 - 2. - udgykket Mark = 2,9327 - - - i 60 - - -
- b) Ulemperstatning 80 Kr. 41,744

Underbæst N. 52 af 19^{de} Juni 1877.

Vaadsandengen Løse N. 233^e

Eieren Paul Paulsen medde.

- a) For Grund fra 2083+1' til 2070+46':
 - 1 for dykket Mark = 0,3076 Maal i 150 Kr. per Maal
 - 2 - udgykket Mark = 4,4072 - - - i 50 - - -
- b) for Grund fra 2070+46' til 2068+13' 0,6969 - - - i 120 - - -
- c) - - - 2068+13' til 2060+27' = 2,8856 - - - i 40 - - -
- d) Ulemperstatning 130 Kr. 8,2953
- e) Erstatning for Gravning af en Brønd og Læning til samme ^{af 12 Kr.} indenfor Liniem.

Underbæst N. 53 af 19^{de} Juni 1877.

Brøengen Løse N. 233^e

af Eieren Ole og Engdret Evensen medde den første.

- a) For Grunden fra 2060+27' til 2053+28' iberegnet Grund til Værelsaflagning:
 - 1. for dykket Mark = 1,3953 Maal i 230 Kr. per Maal
 - 2. for udgykket Mark = 1,3860 - - - i 60 - - -
- b) Ulemperstatning 100 Kr.
- c) Erstatning for spildt Arbejde og Løst = 1,2000 - - - i 16 - - -
- d) for Flytning af et Tønderhus 10 Kr.
- e) For Opførelse og Vedligeholdelse af Gjorde langs Abmindingvej = 383 Løb Maal i 0.40 Kr.

Underbæst N. 54 af 19^{de} Juni 1877

Skabberud Løse N. 233^e

Eieren Ole Evensen medde.

- a) For Grunden fra 2053+30' til 2051+10' iberegnet Griff = 1,1295 Maal i 60 Kr. per Maal
- b) - - - 2051+10' - 2041 = 4,5829 - - - i 20 - - -
- c) - - - 2041 - 2022+11' iberegnet en 244' lang 8' bred Vej fra Kongensvej og til Veergangen samt videre til den gamle Gaardvej = 4,7534 Maal i 200 Kr. per Maal
- d) for Grund fra 2022+11' til 2016+24' = 2,2902 - - - i 50 - - -
- e) Ulemperstatning: 60 Kr.
- f) Erstatning for spildt Arbejde og Løst = 0,4000 - - - i 16 Kr. per Maal

Underbæst N. 55 af 19^{de} Juni 1877.

Raasater Løse N. 45^e og 61^e

Eieren Nils Mostue medde.

- a) For Grunden fra 1988+42' til 1976, iberegnet Grund til Værelsaflagning = 6,1696 Maal i 35. Kr. pr. Maal
- b) for Grund fra 1976 til 1968+45' = 3,6705 Maal i 160 Kr. per Maal
- c) for - - - af Pladsen Guldriebben (alt indenfor Kongensvej), som træger af Hermand Ole Nilsson:
 - 1. for dykket Mark = 0,4048 Maal i 160 Kr. per Maal
 - 2. - udgykket - - - = 3,2322 - - - i 25 - - -
- d) Erstatning for Flytning af Høstene paa Pladsen 300 Kr.
- e) Ulemperstatning til Hermand Ole Nilsson ved Udflugtning af Væningshuset m. v. 20 Kr.

Underbæst N. 56 af 19^{de} Juni 1877.

Nedre Espen Løse N. 45^e og 61^e

Eieren Ole Erikson medde.

- a) For Grund til Liniem og Omlægning af Hovedveien fra 1968+45' til 1962. forøvrigt angaar Grunden ovenfor den gamle Hovedvej og fra 1962 til 1938+18' i den hele Breddem:
 - 1. for dykket Mark = 6,3332 Maal i 160 Kr. per Maal
 - 2. - udgykket - - - = 7,2677 - - - i 40 Kr. - - -
- b) for Grund fra 1938+18' til 1932+7':
 - 1 for dykket Mark = 0,8848 Maal i 140 Kr. per Maal
 - 2 - udgykket - - - = 3,6367 - - - i 20 Kr. - - -
- c) For Flytning af Hovedbygning, Lade, Høld, Tjøs, Vælfker og en Bod 1400 Kr.
- d) for den med Flytningen forbundne Ulemper 100 Kr.

Underbæst N. 57 af 19^{de} Juni 1877.

Holbet Løse N. 236

Eieren Lars Mostensen medde.

- a) For Grund til Liniem og Omlægning af Hovedveien = 0,5641 Maal i 220 Kr. per Maal
- b) Erstatning for Opførelse af Gjorde paa den ene Side af Kongensvej = 9 1/2 Maal i 0.40 Kr.

Underbæst N. 58 af 20^{de} Juni 1877.

Lagodden

af Eieren Anders Høstede og Ole Ousted medde den første

- a) For Grund fra 1932+7' til 1931+38' = 2,1061 Maal i 50 Kr. per Maal
- b) Erstatning:
 - 1 for Overveksel af Grundretten 320 Kr.

- 2 for Fyktning af Hvedbygningen 200 Kr.
- 3 for Redning og Redfytning af Lagen 60 Kr.
- 4 for en Vandret 440 Kr.

Underkast N. 59 af 20 Juni 1877
 Kornfrit Løbe N. 237^a

Eieren Ole Halvorsen midtke

- a) For Grund fra 1931+38' til 1926+18'
 - 1 for dygket Mark = 3,7179 Maal i 180 Kr. pr. Maal
 - 2 -- udgyket -- = 3,3164 -- i 16 --
- b) for Grund fra 1926+18' til 1916 = 2,4007 -- i 16 --
- c) -- " -- 1916 -- 1912 = 1,7625 -- i 20 --
- d) -- " -- 1912 -- 1896+36' = 7,5467 -- i 180 --
- e) -- " -- 1896+36' -- 1890 = 2,0057 -- i 70 --
- f) -- " -- 1890 -- 1885+16' = 1,0815 -- i 4 --
- g) -- " -- 1885+16' -- 1879+7' = 0,7349 -- i 10 --
- h) Ulemperstatning 120 Kr. For Gjerdefytning langs Kvedreien 325 Aln i 0.10 Kr. pr. Aln
- i) for spildt Arbejde af Sed = 0.000 -- i 10 --
- k) for Grund til Løin og Ulemperstatning ovenfor den gamle Vei mellem
 Sed 1879+7' og ombredt 1893+36' = 1,6715 Maal i 10 Kr. pr. Maal
- l) for Fyktning af Hvedbygningen m. fl. Hæse 1300 Kr.

Underkast N. 60 af 20 Juni 1877
 Ljørdalsrud søndre Løbe N. 238^c

Eieren Martinus Henriksen midtke ved Johan P. Skrapperudseie

- a) For Grund af Pladsen Dreierbakken, som bruges af Ole Olsen
 - 1 for udgyket Mark = 2,2043 Maal i 16 Kr. pr. Maal
 - 2 -- dygket -- = 0,0208 -- i 160 --
- b) for Grund af selve Gaarden fra 1916 til 1907 til Ombygning Kvedreien = 0,6986 Maal i 20 Kr. pr. Maal
- c) Ulemperstatning 60 Kr. - Gjerdefytning 145 lod Aln i 0.10 Kr.

Tact N. 61 af 20 Juni 1877
 Skrapperud Løbe N. 239^a

Eieren Eoen Borgersen midtke ved Lone Bernt Eversen

- a) For Grund fra 1879+7' til 1853, overgivet Grund til Ulemperstatning = 9,4011 Maal i 10 Kr. pr. Maal
- b) -- " -- af Pladsen Lerbues, der bruges af Gaarden Eies fra 1853 til 1838+27'
 - 1 for dygket Mark = 0,4812 Maal i 180 Kr. pr. Maal
 - 2 -- udgyket -- = 4,6478 -- i 50 --
- c) Ulemperstatning 40 Kr. - Gjerdefytning 104 lod Aln i 0.10 Kr.

Tact N. 62^a af 20 Juni 1877

Ljørdalsrud nordre Løbe N. 238^a

Eieren Eoen Borgersen midtke ved Lone Bernt Eversen

- for Grund til Ombygning af Hovedreien fra 1907+18' til 1903 = 0,8047 Maal i 32 Kr. pr. Maal

Tact N. 62^b af 20 Juni 1877

Hestnesløben nordre

Eieren Henrik Hansen midtke

- a) For Grund fra 1838+27' til 1829+24' til Løin:
 - 1 for dygket Mark = 1,7677 Maal i 180 Kr. pr. Maal
 - 2 -- udgyket -- = 2,2820 -- i 60 --
 - 3 -- Grund til Ombygning af Kvedreien 0,4295 -- i 16 --
 - 4 -- " -- af Pladsen Schagen, som bruges af Peder Pedersen = 0,0243 Maal i 200 Kr. pr. Maal
- b) for Grund fra 1829+24' til 1824+20' til Løin = 1,8318 Maal i 40 Kr. pr. Maal
- c) -- " -- fra 1824+20' -- 1820+30' = 1,8194 -- i 20 --
- d) -- " -- 1820+30' -- 1815+25' = 1,5575 -- i 70 --
- e) -- " -- 1815+25' -- 1812+27' =
 - 1 for dygket Mark = 0,2864 -- i 280 --
 - 2 -- udgyket -- = 0,4357 -- i 16 --
- f) for Grund fra 1812+27' -- 1808 = 1,1565 -- i 70 --
- g) -- " -- 1808 -- 1798+15' = 2,4693 -- i 50 --
- h) -- " -- 1798+15' -- 1793+14' =
 - 1 for dygket Mark = 1,3677 -- i 240 Kr. --
 - 2 -- udgyket -- = 1,1109 -- i 12 --
- i) for Grund fra 1793+14' -- 1792+23' = 0,5868 -- i 70 --
- k) for Grund af Pladsen Fagerstien, der bruges af Ingebjørg Andersen:
 - 1 for dygket og udgyket Mark ovenfor Hestnesløben ved Strandens = 1,7544 Maal i 160 Kr. --
 - 2 for udgyket -- for Hestnesløben til Løin = 1,2325 -- i 14 --
 - 3 for Grund fra 1787 til 1783+34' = 1,1046 -- i 35 --
 - 4 for spildt Indkøbstning af Borgersen = 0,4000 -- i 18 --
 - 5 for Ulemperstatning til Grundreien = 2,2000 -- i 16 --
- l) Ulemperstatning for Grundreien 140 Kr.
- m) for Gjerdefytning langs Kvedreien = 132 lod Aln i 0.10 Kr. pr. Aln

Tact N. 63 af 20 Juni 1877

Hestby Hølegaard Løbe N. 240

- For Eieren Hauge Kommune midtke Borgersen Lars Ole Halvorsen
 for Grund til Ombygning af Hovedreien fra 1828+22' til 1822+25' = 0,7478 Maal i 16 Kr. pr. Maal
 - Gjerdefytning = 145 lod Aln i 0.10 Kr.

176
Tact N. 63 af 20. Juni 1877
Hestnes nordre Løbe N. 240²

Eieren Even Olsen midtke

- a) For Grund til Onlægning Hovedvejen ved Pol 1805-0, 4036 Areal i 60 Skj. pr. Areal
- b) Ulemperstatning 60 Skj. For Gjerdelystning 112 Løb Aar i 0.10 Skj.

Tact N. 64 af 21 Juni 1877.

Hestnasstøien Løbe N. 243² 2. Hestnesprosen søndre

Eieren Nils Mikkelssens midtke.

- a) For Grund fra 1783+34' til 1776 iberegnet Fidejæring = 1,9884 Areal i 70 Skj. pr. Areal.
 - 1 for udrykket Mark og Grund = 1,9884 Areal i 70 Skj. pr. Areal.
 - 2 - udrykket - - - - = 0,3552 - - - i 260 - - -
 - 3 - Grund til en 118 Fed lang 16 bred Veie = 0,1180 - - - i 160 - - -
- b) for Grund fra 1776 til 1772 = 0,7228 - - - i 20 - - -
- c) - - - 1772 - 1768+18' = 0,5878 - - - i 60 - - -
- d) - - - 1768+18' - 1750+25' = 4,5528 - - - i 8 - - -
- e) Ulemperstatning 40 Skj. 7,3250
- f) for en Tøkesbod 40 Skj.
- g) - Kumlshøj 10 Skj.

Tact N. 65 af 21 Juni 1877.

Hragsveen nordre Løbe N. 243²

Eierinden Kari Simonsdatter midtke ved Løbe Ole.

- a) For Grunden fra 1750+25' til 1725+25' = 6,6973 Areal i 4 Skj. pr. Areal
- b) Ulemperstatning 20 Skj.

Tact N. 66 af 21 Juni 1877

Sakelund (Tjyllien) Løbe N. 74-92, med 74

Eieren Even Sælund midtke.

- a) For Grund fra 1725+25' til 1714 = 1,9988 Areal i 6 Skj. pr. Areal
- b) - - - 1714 - 1708+15' = 1,2652 - - - i 40 - - -
- c) - - - 1708+15' - 1697+31' = 2,8616 - - - i 6 - - -
- d) Ulemperstatning 150 Skj.
- e) Statning til Brøggeren Lars Andersen for gjeldt Lad og Arving for Areal i 8 Skj. pr. Areal.

Tact N. 67 af 21 Juni 1877.

Sakelund Tjormarken under Gaardene Ringnes og Sælund

Eieren Even Sælund midtke.

- a) For Grunden fra 1697+31' til 1692+25' = 1,4448 Areal i 4 Skj. pr. Areal
- b) Ulemperstatning 50 Skj.

177
Tact N. 68 af 21 Juni 1877.

Stange Alminding

For Eieren Stange Kommune midtke Indførelse fore.

- a) For Grund af Plassen Kleverud, der bringes af Ole Olsen, fra 1672+25' til 1678+25'
 - 1 for dykket Mark = 0,4612 Areal i 200 Skj. pr. Areal
 - 2 - udrykket - - - = 2,6884 - - - i 35 - - -
- b) For Grund af rene Almendingen fra 1678+46' - 1489+30' = 51,124 - - - i 6 - - -
- c) - - - 1457 - 1448+20' = 3,0192 - - - i 6 - - -
- d) - - - 1430+30' - 1408+30' = 5,9540 - - - i 4 - - -
- e) - - - 1863+25' - 1341 = 6,7696 - - - i 10 - - -
- f) - - - af Plassen Brøsten, der bringes af Peder Kristoffersen, fra Pol 1341 til 1327 = 3,5402 Areal i 6 Skj. pr. Areal
- g) for Grund ligeledes af P. Brøsten fra 1327 til 1319+15' = 1,6052 - - - i 60 - - -
- h) Statning for Nedbrøden af Eng samt Singskat til Høvsmed Peder Kristoffersen 12 Skj.

Tact N. 69 af 22 Juni 1877

Brandstøkken Løbe N. 252

Eieren Fredrik Pedersen midtke.

- a) For Grund fra 1489+30' til 1476, iberegnet Onlægning = 3,5490 Areal i 12 Skj. pr. Areal
- b) - - - 1476 - 1468⁸ iberegnet Grund til Udrykket = 2,0136 - - - i 35 - - -
- c) - - - 1468+8' - 1458 - - - = 1,0004 - - -
 - 1 for dykket Mark = 1,9424 - - - i 160 - - -
 - 2 - udrykket - - - og ud til Grunden = 3,4332 - - - i 35 - - -
- d) for Grund fra 1458 - 1457 = 0,3360 - - - i 20 - - -
- e) - - - 1448+25' til 1444+25'
 - 1 for dykket Mark = 1,1048 - - - i 180 - - -
 - 2 - udrykket - - - = 0,7664 - - - i 40 - - -
- f) for Grund fra 1444+25' - 1436+30' = 1,5904 - - - i 10 - - -
- g) - - - 1436+30' - 1432+15' = 0,8076 - - - i 60 - - -
- h) - - - 1432+15' - 1430+30' = 0,3008 - - - i 6 - - -
- i) Ulemperstatning 600 Skj.
- k) for Fyktning af Løbe, Hold m. m. 880 Skj.
- l) for gjeldt Lad og Arv = Areal i 16 Skj. pr. Areal.

Høvsmed skattede Forbrugene for denne Døgn.
For 2^{den} Section Udkomsundersøttelse over de Forbrugene af Seehimling Døgn

Indløkken Offist

Samsø den 14. November Kontinuerede Forretning.

gerne under samme Administration og med de samme Forholdene for fernarbejdstydelser midt i Sektionsingeniør Daae for 2. Sektion og Sektionsingeniør Collett for 1. Sektion.

Forretningerne fremmedes paa samme Maade som for oven følgende Eierdomme:

Stange Thinglag

Fakt N: 70 af 23. Junii 1877.
Moster vedre Lobe N: 254^a Takst nr. 70

Eieren Ole Peter Olmosen midt.

- a) For Grunden fra 1401 + 30' til 1380 + 30' = 3,6720 Aal i 26 Kr per Aal.
- b) " " 1380 + 30 - 1369 + 20, ibegyndt 8' bred Vei fra Kongensvej til Overgangen ved 1371 = 2,2736 Aal i 200 Kr. per Aal.
- c) for Grund fra 1369 + 20' til 1363 + 20' = 0,6504 Aal i 6 Kr per Aal.
- d) Ulemperstatning, heri indbefattet Erstatning for Opsiddelse af Veien 400 Kr.
- e) for Gjerdet af Gjude paa begge Sider af Veien = 159 Aal i 0,40 Kr.

Sidsvold Thinglag

Underkast N: 1 af 23. Juli 1878
Overkast N: 1 af 18 Septbr 1878
Skraarud N: 77 Lobe N: 144


Eieren Jens Moster midt ved Son Ole.

- a) For Grunden fra 1319 + 15' til 1315 + 38' = 0,8088 Aal i 30 Kr per Aal
- b) " " 1315 + 38 - 1306, ibegyndt Veianlægning = 4,2454 " i 180 "
- c) " " 1305 til 1283, " " " = 4,1911 Aal i 200 Kr " "
- 2 Udmark udenfor " " = 4,3763 " i 20 " "
- d) for Grund fra 1283 til 1264, ibegyndt Veianlægning = 6,4052 " i 220 " "
- e) " " 1264 - 1255, ibegyndt Siderfejning og " " = 2,8748 " i 80 " "
- f) " " af Gaarden fra 1255 til 1219 + 40, ibegyndt Veianlægning = 14,7295 Aal i 30 Kr per Aal
- g) " " af Pladsen Skraarudplads, der bruges af Edvard, ovenfor den gamle Vei fra Bakken ved Tol 1350 sydover = 1,1864 Aal i 120 Kr per Aal.
- h) Ulemperstatning 400 Kr.
- i) Erstatning for Gjerdet langs den ene Side af den nye Hovedvej = 1799 Aal i 0,40 Kr.

Underkast N: 2 af 23. Juli 1878
Overkast N: 2 af 18 Septbr 1878
Ulvind N: 76 Lobe N: 142^a

Eieren Ole Andersen midt.

- a) For Grunden fra 1219 + 80' til 1204 til Liniens og vej Hovedvej = 6,3070 Aal i 25 Kr per Aal.



T 1

- b) for Grund fra 1194 til 1186 = 2,0558 Aal i 20 Kr per Aal.
- c) Ulemperstatning 50 Kr.
- d) for Grund fra 1186 til 1180 + 36' = 0,6643 " i 10 Kr per Aal
- e) " " 1158 + 20 - 1143 + 42 = 6,7470 " i 15 " "
- f) " " 1143 + 42 - 1141 + 42 = 0,7858 " i 60 " "
- g) for ranskeliggjort Skovdrift 80 Kr.

Underkast N: 3 af 23. Juli 1878
Overkast N: 3 af 18 Septbr 1878
Ulvind N: 76 Lobe N: 143.

Eieren Hans Andersen midt.

- a) For Grund fra 1204 til 1194 = 3,9342 Aal i 15 Kr. per Aal
- b) " " 1180 + 36' til 1175 + 29' = 1,6078 " i 20 " "
- c) " " 1175 + 29' - 1165 = 5,4665 " i 15 " "
- d) " " 1165 - 1158 + 20 = 2,2158 " i 40 " "

Underkast N: 4 af 23 Juli 1878
Overkast N: 4 af 18 Septbr 1878
Ulvind N: 74 og 75 Lobe N: 139 og 140

Eierinden Lars Tederens Enke midt ved Son Jens Peter Larsen.

- a) For Grunden fra 1141 + 42' til 1137 + 24' = 0,7383 Aal i 100 Kr per Aal
- b) Ulemperstatning for Skovdrift m.v. 180 Kr.
- c) for Grund fra 1133 + 40' til 1126 + 45' = 1,5964 " i 30 " "
- d) " " af Pladsen Smekstede, der bruges af Edvard Nilsson:
 1. fra 1125 + 5' til 1121 + 10', ibegyndt Veianlægning = 1,1114 Aal i 80 Kr per Aal
 2. Ulemperstatning i Saldning Overgangen 40 Kr.
 3. fra 1121 + 10' - 1114, ibegyndt Veianlægning = 1,9805 Aal i 20 Kr per Aal
 4. " 1114 - 1108, ibegyndt Stationsbent for Kjøben til Hovedveien og med Strandet = 7,5271 i 30 Kr per Aal.
- e) For Stykning af en Brønd 6 Kr.
- f) Gjerdfejning = 58 Aal i 0,20 Kr.
- g) Erstatning for Traak ved Stykning af 2 Telegrafstolper 2 Kr.
- h) for Stykning af en Fjelder 40 Kr. i) For Skovdrift 50 Kr efter Overenskomst.
- ki) Erstatning til Skovmanden for tildelt bevilliget Skovprint 20 Kr.
- l) " " til Landhøvdingen Loreget for en Halkubal 4 Kr aarlig

Underkast N: 5 af 23. og 24. Juli 1878
Overkast N: 5 af 18 Septbr 1878
Ulvind N: 74, Lobe N: 139^b

Eieren Nils Bentzen midt.

- a) For Grunden fra 1137 + 24' til 1133 + 40' = 1,4216 Aal i 30 Kr per Aal

102 f) for Grund til Linie fra 885+20 til 874+17 y Grund til Hovedveien
og det mellemstillede Stig indtil 883 og Grundveien til Koralstrand =
3,1509 Maal à 20 Kr. pr. Maal.

g) for Grund af Pladsen Dalsted, der bruges af Mrs Jensen, til Ombygning
af Hovedveien fra Grundveien til Koralstrand =
1 for indbygget Maal = 0,8298 Maal à 20 Kr. pr. Maal
2 for Eng = 0,0672 --- à 40 Kr. ---

h) for Grund til Linie og ny Hovedvei fra 857 til 854 = 1,4723 Maal à 20 Kr. pr. Maal
i) --- til --- + --- d 854 - 832 + 43 = 6,3825 --- à 10 ---

k) Ulemperstatning i det Hale 900 Kr.
l) for Flytning af Pladsen Skimmereds søvnlige Stene 350 Kr.
m) for nedbruggede Trær efter Overenskomst 150 Kr.

Undersaat N. 10 of 11 of 25 Juli 1878
Overtaat N. 10 of 18 September 1878.
Koralstrand Maal 71 Løb N. 135

Eieren Halvor Larsen midt.

a) for Grund fra 888+40 til 885+20 til Linie og mellemstillede
Stykke = 2,4541 Maal à 20 Kr. pr. Maal

b) for Grund fra 874+17 til 857 til Linie y Hovedvei =
1 for Grund af Gården = 7,0307 Maal à 20 Kr. pr. Maal
2 for Eng af Kristoffer Kristoffersens Plads = 0,4394 --- à 40 ---
3 for 2^{de} Agerstykke af --- d --- = 0,4652 --- à 60 ---

c) Ulemperstatning 200 Kr.
Undersaat N. 12 of 25 Juli 1878.
Overtaat N. 12 of 20 September 1878.
Orbak Maal 70, Løb N. 130 (Lameie)

Eierne: Sigvart Larsen, Halvor Gulbrandsen og Lars Henriksen midt alle.

a) for Grunden fra 832+43 til 825 (alle 813), som bestoer under 2^{de} Section,
ibergent Grund til Ombygning = 1,9888 Maal à 20 Kr. pr. Maal
Her begynder 1^{de} Section med Tal 813.

b) for Grund fra 813 til 799 = 7,2200 Maal à 20 Kr. pr. Maal
c) Ulemperstatning 200 Kr.
d) for profitt Ulempe fra Skoven for Veij og Telegrafanlægget til Halvor
Gulbrandsen og Lars Henriksen: 50 Kr. samt 1/2 Tal (25 Kr.) til boer.

Undersaat N. 13 of 25 Juli 1878
Overtaat N. 13 of 20 September 1878
Orbak Maal 70 Løb N. 131^e

Eieren Halvor Gulbrandsen midt.

for Grunden fra 799 til 789, ibergent Skoven = 3,3525 Maal à 25 Kr. pr. Maal.
Undersaat N. 14 of 25 Juli 1878.
Overtaat N. 14 of 20 September 1878.
Orbak Maal 70 Løb N. 130^a

Eieren Ole Nilsen midt.

a) for Grunden fra 789 til 757+48 ibergent Grund til Ombygning af Hovedveien
= 13,4826 Maal à 15 Kr. pr. Maal.

b) for Grunden fra 738+45 til 734 = 1,7174 Maal à 10 Kr. pr. Maal
c) --- til --- 734 - 730 + 2 til Linie = 0,7166 --- à 80 Kr. ---

d) --- til --- til Ombygning af Grundveien paa vestre Side y Hovedveien
og anden Nedbygning = 0,7105 Maal à 80 Kr. pr. Maal

e) Ulemperstatning for de ibergent Linien broede Grødder, 9 Brøgere, belaanen
180 Kr. ---

f) for en Sandstøbt efter Overenskomst at regne fra 1 Mai 1877 aarlj.
Løb 2 Kr. ---

g) Ulemperstatning for Skovprakt m. v. 50 Kr.
h) for Afgrav af den gamle en Strimmel i 2 Aar fra 6 Mai 1877 samt
Flytning af Telegrafstolper 20 Kr.

Taet N. 15 of 25 Juli 1878
Orbak Maal 70 Løb N. 130^{de}

Eieren Hans Nilsen

a) for Grunden fra 757+48 til 738+45 = 5,6681 Maal à 10 Kr. pr. Maal
b) Ulemperstatning for Flytning af Telegrafstolper 35 Kr.
c) --- for Skovprakt 10 Kr.

d) Erstatning for Veiregulering 10 Kr.
Undersaat N. 16 of 26 Juli 1878.

Overtaat N. 16 of 20 September 1878
Largset Maal 67 Løb N. 124^e

Eieren Ole Pedersen var ikke tilstede.

a) for Grund til Linie og ny Hovedvei fra 730+2 til 722+30 = 2,5803 Maal à 20 Kr. pr. Maal
b) --- til Linie y den tilstodende Li fra 650+20 til 626 = 30,2872 --- à 70 ---

c) for Afgrav af en Engstykke med Veij og Stangprakt m. v. 100 Kr.
d) Ulempe ved Skovdrift y bevar Eggjed Turkei 100 Kr.
e) for Skovstatning paa Skov til en Dynamitfabrik m. v. 28 Kr.

f) for en Stig Grund op for Tal 685+20 = 0,0176 Maal à Kr. 60,00

Taet N. 17 of 26 Juli 1878
Largset Maal 67 Løb N. 124^f

104. For Høngpræk, Hønbred m.v. 150 Fr. til Eivind Johannes Pedersen.

Taak N. 18 af 26 juli 1878
Langset M. 67 Lobe N. 125.

Eivind Jens Jensen var tilstede.

- a) For Grund fra 722+30' til 685+28' = 15,3477 Maal i 60 Fr per Maal
- b) Ulemperstatning for fulængt Færgesøj indskrænket Afgang til Vand 150 Fr.
- c) For at Ulempe af Skade ved Hønbreds Liniestikning m.v. 160 Fr.

Underbaat N. 19 af 26 juli 1878
Overbaat N. 19 af 23 September 1878
Langset M. 67, Lobe N. 124^a

Eivind Niels Olsen midte.

- a) For Grund fra 685+28' til 668+17' = 13,0886 Maal i 40 Fr per Maal
- b) - - - 626 til 617 =
- 1 til Eivind and tilstede de 2 y pudsensvæker = 7,2272 Maal i 70 Fr per Maal
- 2 For et Græsvej (Indmark) overfor Løb = 14,3179 = i 100 =
- c) Statning for Afværge af en Løkke i Løb m.v. 300 Fr.

Underbaat N. 20 af 26 juli 1878
Overbaat N. 20 af 23 Septbr 1878.
Langset M. 67 Lobe N. 124^b

Eivind Ole Hansen var tilstede.

- a) For Grund fra 668+17' til 650+20' til Eivind og tilstede de 2 = 24,2408 Maal i 80 Fr per Maal
- b) Statning for Afværge af Løb i Løb m.v. 100 Fr.
- Herved sluttede Forretningerne denne Dag, idet Kædforsætningen for Gaardene Dør og Løb m.v. blev henstand til næste Aar.

Jørg Löcher Officiær

Samme Aar den 17^{de} November kommanderede Kædforsætningen under samme Administration og med Medvidere, Sergeant Löcher og Ole Olsen Dokker.

For fremførelsesbetjening med Løbningerne Collet
Fremførelsesbetjening denne Dag over følgende Eivindsmø
i Eidsvold Thereslag

Underbaat N. 26 af 30 juli 1878
Overbaat N. 26 af 23 Septbr 1878
Bjerknas M. 89, Lobe N. 169.



Eivind Perat Gullbrandson midte.
a) For Grund fra 506+36' til 494+12' til Eivind og Veien i Dalen, ved Skoven = 14,0899 Maal i 140 Fr per Maal

b) - Grund fra 494+12' til 481+31', dengang Turelovi = 10,0550 Maal i 40 Fr per Maal
c) Ulemperstatning, heri medregnet forjet Gjædehold: 600 Fr.

Underbaat N. 27 af 30 juli 1878
Overbaat N. 27 af 23 September 1878.
Krogvold M. 90 Lobe N. 170^c

Eivind John Kristensen midte.

- a) For Grund fra 481+31' til 467 = 6,8860 Maal i 20 Fr per Maal
som Kædforsætning opfatter Taakten saelder, at Eivind af dette og resten Taaktenummer skulde dele de for Grundten paa samme Forretning bestemt 40 Fr. per Maal.
- b) For Skoven fra 481+31' til 474+25' = 3,2000 Maal i 70 Fr per Maal
- c) for Grundten fra 461+10' til 453+30' = 4,5622 = i 60 =
- d) Ulemperstatning 180 Fr.

Underbaat N. 28 af 30 juli 1878.
Overbaat N. 28 af 23 Septbr 1878
Krogvold M. 90, Lobe N. 170^d

Eivinden Karen Johansdatter midte ved Producent Tader Bjørnd
af For Grundten fra 481+31' til 467 = 6,8860 Maal i 20 Fr per Maal
Sammes Sammenføring som under forregnet Taakten (Lobe a).

- b) for Skoven fra 474+25' til 467 = 3,6834 Maal i 85 Fr per Maal
- c) for Grundten fra 467 til 461+10' = 1,8926 = i 40 =
- d) Ulemperstatning 150 Fr.

Underbaat N. 29 af 30 juli 1878
Overbaat N. 29 af 23 Septbr 1878
Dyffherud M. 91, Lobe N. 171^e

Eivind Niels Larsen midte.

- a) For en Løb af en Engsmøje ved 454+30' = 0,2481 Maal i 120 Fr per Maal
- b) for Grundten fra 443+28' til 436+25' = 1,5037 = i 60 =
- c) Ulemperstatning 100 Fr.

Underbaat N. 30 af 30 juli 1878
Overbaat N. 30 af 23 September 1878.
Dyffherud M. 91, Lobe N. 171^f

Eivind Kristoffer Halvorsen midte.

- a) For Grundten fra 453+30' til 443+28' = 3,3861 Maal i 50 Fr per Maal
- b) Ulemperstatning 100 Fr.

Tact N. 31 af 30 Juli 1878.
Bundt N. 92, Loh N. 173

- Eieren Ole Jensen midte.
- a) For Grunden fra 436 + 25' til 430 + 20' = 1,5509 Areal i 55 Kr. pr. Areal
 - b) — af Pladsen Børnskeggen, der bruges af Lærkerne
 - Gøtine Oladatter, fra 430 + 20' til 427 + 20' = 0,6540 Areal i 55 Kr. pr. Areal
 - c) Ulemperstatning for Pladsens Vedkommande 20 Kr.
 - d) for Grund fra 427 + 45' til 417 + 32' = 5,1278 Areal i 45 Kr. pr. Areal
 - e) — — 417 + 32' - 412 + 14' = 4,4717 — i 50 —
 - f) Ulemperstatning 40 Kr.

Undertact N. 32 af 1 August 1878
Overtact N. 32 af 23 Septbr 1878
Bundt N. 92, Loh N. 173

- Eieren Kristian Jensen midte ikke.
- a) For Grunden fra 412 + 14' til 407 + 19' = 4,0402 Areal i 50 Kr. pr. Areal
 - b) Ulemperstatning 80 Kr.

Tact N. 33 af 1 August 1878
Bundt N. 92, Loh N. 173

- Eieren Edward Kristiansen Kone midte.
- a) For Grunden fra 407 + 19' til 400 + 14' = 5,7694 Areal i 40 Kr. pr. Areal
 - b) Ulemperstatning 70 Kr.

Tact N. 34 af 1 August 1878
Lohre N. 93, Loh N. 144

- Eieren Karl Erikson midte.
- a) For Grunden fra 400 + 14' til 396 + 37' = 3,5087 Areal i 35 Kr. pr. Areal
 - b) Ulemperstatning 50 Kr.

Undertact N. 35 af 1 August 1878
Overtact N. 35 af 23 Septbr 1878
Lohre N. 93, Loh N. 144

- Eieren Nils Larsen midte.
- a) For Grunden fra 396 + 37' til 382 + 33' = 12,0946 Areal i 40 Kr. pr. Areal
 - b) Ulemperstatning 80 Kr.

Tact N. 36 af 1 August 1878
Lohre N. 94, Loh N. 144

- Eieren Edward Kristiansen Kone midte.
- a) For Grunden fra 382 + 33' til 368 + 24' = 18,124 Areal i 45 Kr. pr. Areal
 - b) Ulemperstatning 50 Kr.

Undertact N. 37 af 1 August 1878

Overtact N. 37 af 23 September 1878.
Lohre N. 93, Loh N. 145

- Eieren Hans Hansen midte.
- a) For Grunden fra 368 + 24' til 356, ibegyndt Grund til Færgeplads for Tact N. 36's Eiere = 12,5718 Areal i Kr. 60,00
 - b) Ulemperstatning 100 Kr.
- Kunne glattede Forretningerne denne Dag.
- Prof. Löcherer O. Hjort

Samme Aar den 18. November kontinuerede Forretningerne under samme Administration og med de samme Kautionsbetinger. — Lektionsingeniør Collet midte for frembragte bygge- og Forretningerne fremmedes denne Dag for følgende Eccedonome: Eidsvold Thingly.



Undertact N. 38 af 1 August 1878.
Overtact N. 38 af 23 September 1878
Dokner N. 108, Loh N. 209

- Eierinden Else og Lauritsine Sørensdatter midte ved Søns Vange
- a) For Grunden fra 356 til 279 + 15':
 - 1. For Liden = 6,0450 Areal i 60 Kr. pr. Areal
 - 2. Fløkken overfor Liden = 5,3481 — i 120 —
 - b) for Grunden fra 207 + 14' til 175 + 25' = 16,3269 — i 120 —
 - c) Ulemperstatning 500 Kr.

Undertact N. 39 af 1 August 1878.
Overtact N. 39 af 23 September 1878.
Dokner N. 108, Loh N. 208

- Eierinden Else og Lauritsine Sørensdatter midte ved Søns Vange
- a) For Grunden fra 279 + 15' til 207 + 14':
 - 1. for Liden midt forstærkede Træer 24,7220 Areal i 80 Kr. pr. Areal
 - 2. Fløkken overfor Liden midt forstærkede Træer under 8 Alen 5 Tomer Tøpe = 8,5869 Areal i 80 Kr. pr. Areal.
 - b) Ulemperstatning 900 Kr.

Undertact N. 40 af 2 August 1878.
Overtact N. 40 af 23 September 1878.
Dokner N. 109, Loh N. 211

- Eierinden Marthe Sørensdatter midte ved Søns Vange
- a) For Grunden fra 175 + 25' til 147, ibegyndt Grund til Færgeplads

108 paa Linnæs søn Side = 17,3650 Maali 60 Kr pr Maal

b) Ulempeestatsning 400 Kr.
Tact N: 41 af 2 August 1878
Kommissred Mat 112, Lot N: 217

Eieren Kristoffer Forstmann midt.
a) For Grunden fra 147 til 121 + 46':
1 for Linn = 8,6535 Maali 60 Kr pr Maal
2 - Løkken overfor = 1,7003 - i 180 -

c) Ulempeestatsning 200 Kr.
Tact N: 42 af 2 August 1878.
Kommissred Mat 112, Lot N: 218.

Eieren Jens Engelbreten midt.
a) For Grunden fra 121 + 46' til 113 + 37':
1 for Linn = 2,9881 Maali 60 Kr pr Maal
2 - Løkken overfor = 0,7982 - i 180 -

b) Ulempeestatsning 200 Kr.
Tact N: 43 af 2 August 1878.
Kommissred Mat 112, Lot N: 216.

Eieren Hans Knudsen midt.
a) For Grunden fra 113 + 37' til 104:
1 for Linn = 3,1483 Maali 60 Kr pr Maal
2 - Løkken overfor = 0,3360 - i 180 -

c) Ulempeestatsning 200 Kr.
Undertact N: 44 af 2 August 1878.
Overtact N: 44 af 23 Septbr 1878
Baadskang Mat 113, Lot N: ²¹⁹/₂₂₀

Eieren Ole Olsen midt.
a) For Grunden fra 104 til 63 + 20':
1 for Linn = 11,0380 Maali 60 Kr pr Maal
2 - Løkken overfor = 4,8229 - i 180 -
3 - dykket jorde = 2,5089 - i 260 -

b) for Grund fra 38 + 26' til 27 + 22' = 2,2127 - i 300 -
c) Ulempeestatsning 1000 Kr.
Undertact N: 45 af 2 August 1878
Overtact N: 45 af 23 Septbr 1878
Baadskang Mat 113, Lot N: 219

Eieren Gulbrand Hansen midt.
a) For Grunden fra 63 + 20' til 57 + 27' = 1,1329 Maali 260 Kr pr Maal

b) for Grunden fra 57 + 27' til 49' = 0,9584 Maali 60 Kr pr Maal
c) - - - - - 49 til 38 + 26' = 3,0129 - i 300 -
d) Ulempeestatsning til Strandvædder Theore Jensen for Løstak
ning i Tomtes Hvirvel n. v. 150 Kr
e) Ulempeestatsning til Strandvædder Ole Jørgensen 100 Kr.
f) Ulempeestatsning til Grundeieren 400 Kr.
Kernd slattede Fortningerne samme Dag.
P. Løchen O. Jøst

Samme Aar den 5^{te} December kontinuerede Forretningen paa Hømar-Eidsvoldbanen over Ehdeline og Grøstog ved Tangen Station i Stange.
Forretningen administreredes paa den af Amtet under 26^{de} Marts 1879 beskikkede Konduktør-Kaptein O. Højorts Vegne af Opmaalingssistent Chr. Holm og som Kartvidner fungerede forhv. Sergeant G. Sæther og Petter Olsen.

Forord: Konduktøren fremlagde:
1) Amtets Beskikkelse til Konduktør for Kaptejn Højort.
2) Kaptejn Højorts Bemyndigelse til at afholde nærværende Forretning.
3) Kart i 1:1000 over nævnte Ehdeline og Grøstog. Tilskede vart: Paa Jernbaneanlæggets Vegne Ingeniør Christ. Forretningen fremmedes derpaa over følgende Ejendomme i



Stange Thinglag
Undertact N: 48 af 16^{de} Juni 1879
Vite Mat: 206 Mat: 273

Eieren Nils Kostu midt ved sin Fuldmegetig Jansen.
a) for Grund fra Pal 4 + 26' til 5 = 0,1160 Maali 110 Kr pr Maal
b) - - - - - 5 - 9 = 0,7589 - - - 35 -
c) - - - - - 9 - 12 = 0,3327 - - - 110 -
d) - - - - - 12 - 15 + 29' = 0,3639 - - - 35 -
e) - - - - - 15 + 29' - 20 + 13' = 0,5304 - - - 110 -

i sidste Tactlit. fragaar 4 af Arealot for en Skov.
Undertact N: 71 af 16^{de} Juni 1879.
Laxrud Mat: 244
Eieren Dyré Hansen midt ved Svigeren Ole Petter Laxrud

190

a.)	for Grund fra Pal 20+13 til 23-0,3118	Maal à 35 Kr. pr. Chaal
b.)	23 - 29 = 0,9617	110
c.)	29 - 31+44 = 0,9575	35
d.)	31+44 - 38+40 = 2,3236	170
e.)	38+40 - 45 = 1,5395	35
f.)	45 - 56 = 1,3796	170
g.)	56 - 63+44 = 0,9201	110
h.)	63+44 - 66 = 0,5588	35
i.)	66 - 69 = 0,4990	10
k.)	69 - 73 = 0,9731	35
l.)	73 - 75+17 = 1,3869	50

Undertaaet N^o 72 af 16^{de} Juni 1879
 Overtaaet af 23 Juli 1879
 Rabben Matret^o Sideet^o 226^e

Ejeren Bernt Hansens Kontorsfor, for Baets Bestyrer-Sagfører
 Fliflet-mødtte Ingeniør Stad.

- a.) For al af denne Ejendom exproprierede Grund = 6,5622 Chaal à 180 Kr. pr. chaal
- b.) Godtgjærelse for Arvingsspilde paa den Del, der er benyttet til Græsdrag, samt for et Undersøgelighedskulder ovenfor Græsdraget = 4,2682 Chaal à 10 Kr. pr. chaal
- c.) Ulempeerstatning 400 Kr.

Undertaaet N^o 73 af 16^{de} Juni 1879
 Fste Skogsrudhagen Matret^o Sideet^o 226^e

Ejeren Dyre Andresen mødtte.

- a.) For den hele Ejendom med Bygninger 4000 Kr.
 - b.) Huslejegodtgjærelse 160 Kr.
 - c.) Godtgjærelse for Arvingsspilde paa den sydvestlige Del af Ejendommen samt paa en af Jernbanen anlagt Vej og et Undersøgelighedskul = 8,7502 Chaal à 6 Kr. pr. chaal
- Det mellem sidstnævnte Ejendom og Skogsrud paa det fremlagte Kart aflagte Gjærde erkjendtes af den mødende Stabo Johan Skogsrud for rigtig Græns mellem disse Ejendomme.

Undertaaet N^o 74 af 16^{de} Juni 1879
 Skogsrudhagen Matret^o Sideet^o 226^e

Ejeren Mathias Hansen mødtte
 For denne Ejendoms Vedkommende erklærede Ingeniør

Stad, at Jernbanen endnu ikke er bestemt paa, enten den kommer til at tage meget eller lidt, hvorfor her intet kunde fastsættes ved nærværende Forretning.

Herved sluttede Forretningen for denne Dag.

Christopher Holm
 J. Sæther
 Petter Olsen

Samme Aar den 25^{de} November kontinuerede Forretningen under Administration af Amtskontrolløren Kapt. Hjort og som Ass. vidnes fjerde Materialforvalter Egeby og Inspektør Jørgen. For Jernbanebestyrelsen medte Løsningsingeniør Pedersen og Ingeniørassistent Hornemann.

Forretningerne fremkommer denne Dag over følgende Eiendomme:

~~⊗~~ Vang Thinglag
 Undertaaet N^o 1 af 18^{de} August 1877.
 Overtaaet af 17^{de} October 1877 for Bruget Melvoldes Vedkommende
 Gaarden Diesen

Eieinden Anne Diesen mødtte ved Son Carl Diesen:
 Af Forpagterne mødtte: Hotelier Kluge ved Chr. Grammas; Ole Pedersen Smedkerovren; Skoleens Enke ved Son O. Skoleens; Hjelmskjold Tineck; Peger Kluge; Ole Jønsens Enke; Landkøbtmand Melvold.

r.) For den Grund, der ligger sønderfor Hømar - Elverumbanen mellem Fagerup og Hømar: Vest = 1,4930 Chaal à 80 Kr. pr. Chaal

g.) For den Grund, der ligger sønderfor Hømar - Elverumbanen og som med Vest grænses til Fagerup |: St. Smedkerovren | = 1,7101 Chaal à 80

p.) Forpagter Kluge:
 1. Grundten sønderfor Væien = 0,3763 - i 1200
 2. - - sønderfor - - = 1,4956 - i 800

o.) Pladsen Smedkerovren:
 1. for Grundten sønderfor Væien = 2,1093 - i 1000
 2. for - - sønderfor - - = 2,9276 - i 600

n.) Skoleens Enke:
 1. Grundten sønderfor Væien = 3,1793 - i 960
 2. - - sønderfor - - = 4,1768 - i 650

m.) Hjelmskjold Tineck:
 1. Grundten sønderfor Væien = 3,8282 - i 900

192

2 Grunden søndenfor Veien = 4,5503 Areal i 450 Koppekald

m) For en Vei mellem de af Kirke og Klungest
 konge Stjerner = 0,2347 = 780

n) For Grundene paa Sydside af Kongevien.
 hvorof Bager Niels Enke har fæstet 1 Areal, = 3,5733 = 800

k) Bager Klungest:
 For Grundene paa Nordside af Kongevien = 4,2051 = 780

i) Pladsen Nord for Grundene = 0,8505 = 800

h) Løkke paa Liniens Nordside fæstet af Land
 skabsmater Melvold, = 3,1478 = 840

g) For Grundene, der paa Veien Nordside gaar
 til den af Melvold fæstede Løkke og paa dens
 Sydside til Pladsen Nordside Sydside = 11,0120 = 560

f) For Grundene fra 3771 til 3766 + 48' = 10,1574 = 400

e) Grundene fra 3766 + 48' til 3765 + 28' indtager af
 Kvar - Elverumbanen

d) Triangelen mellem den projektete Linie,
 Kvar - Elverumbanen og den omlygte Vei = 2,1816 = 400

c) Grundene fra 3765 + 28' til 3763 + 15' indtager
 af Kongevien

b) For Grund til Linien, overgaaet Triangelen mellem
 den projektete Linie, Kongevien og ltr a = 0,6323 = 180

a) For Grund fra 3760 + 46' til 3758 + 20' = 1,1507 = 300

Disse bestemmes i Tabellens følgende Efterskrifter:

1. Til Brøder Ole Pedersen for Flytning af Gårde = 82 lod Areal i 0.05 = 4.10 Kr
2. Til Brøder Hotelier Kluge for = 37 lod Areal i 0.05 = 3.35 Kr
3. Til Brøder Skabsmater Enke for = 104 = 5.20
4. = Skabsmater Kluge for = 109 = 5.45

Flytning af en Indbyggning og en Gårdstue: 260.00 Kr.

5. Til Brøder Sabli og Brøder Niels Flakstad:
 For Flytning af en Hovedbygning: 1200 Kr

6. Til Brøder Bager Niels Enke:
 For en Indbyggning: 440.00 Kr
 For Opførelse af Hovedbygning under denne Flytning
 og Udsættelse: 120.00 Kr.

7. Til Bager Klungest:
 For Flytning af et Gård = 116 lod Areal i 0.05 = 5.80 Kr

8. Til Brøder Lisebet Olsen:
 For Expropriation af Areal = 900.00 Kr.
 Husleie for 1 Aar = 160.00

9. Til Brøder Landstabsmater Melvold:
 for Flytning af Hoved og Indbyggning = 2000.00 Kr.
 Gældtagelse af en Brønd = 240.00
 = og af et Havenlæg m.m. = 400.00
 Arbejde af sig Vei = 60.00
 Afseer af den under Flytningen og Udsættelse = 320.00
 Flytning af et Stakit = 122 lod Areal i 0.10 = 12.20
 = og af et stundeligt Gård = 29 = 0.05 = 1.45

Tant N. 4 af 18 August 1877.

Gaarden Dierum

Eierinden Anne Dierum med og Son Carl Dierum

a) For den søndenfor Løkke og Køllesum Dampvej liggende Grund
 søndenfor Kvar - Elverumbanen og den nye Bane = 5,5664 Areal
 i 220 Kr pr Areal.

b) for Gøley af Tommer i 1877 = 20 Kr.

c) Til Brøder Bager Niels Enke:
 Efterskrift for Tab af Støling og Gøley af Tommer samt for Beskæd
 digelse af Gårde = 30. Kr.

Tant N. 2 af 18 August 1877.

Fagervik

Eierinden Erik fra Hobell med og Ingeniør Rosenmann

d) Efterskrift for Grund, alt paa Kvar - Elverumbanen liggende:
 12,4404 Areal i 80 Kr pr Areal

a) for Grundene fra 3805 + 37' til 3797 + 28':
 1. for Grundene søndenfor Veien = 4,6956 Areal i 1060 Koppekald
 2. = søndenfor = = 7,9514 = 700

b) Udsættelse = 500 Kr.

c) For Flytning af Gårde og Kongevien = 233 lod Areal i 0.05 = 11.65 Kr.

Tant N. 3 af 18 August 1877

Vangs Sparebank

For Sparebanken med og Kassere af Aar

a) For Grundene, alt mellem den gamle og nye Vei = 0,6462 Areal i 1200 Koppekald
 b) for en Brønd = 240.00 Kr.
 c) for Flytning af Gårde og Kongevien 50 lod Areal i 0.05 = 2.50 Kr.
 Hermed stikker Forretningen dens Dag
 Øjst

Samme Aar den 26 Noember kontinuerede Forretningen under samme Administration og end de samme Skudskaar.

Ingenior Kormemann var ledende for jernbanebestyrelsen.

Denne Dag fremmedes Forretningen over

Gaarden Tokstad Løb N^o 9 og 10^a: Hænge Thinglag

Esirer Mikkel Tokstad endte ikke.

a) For Grund fra 3699 + 30 til 3691 + 30 = 3,3463 Maal à 40 Kr pr Maal

b) " " 3691 + 30 - 3672 + 30 =, Overtaget Sidesjering
 pr vestre Side af Løben = 10,6237 - à 270 =

c) for Grund fra 3672 + 20 - 3655 + 13 = 4,3235 - à 160 =

d) Erstatning for det inden løb b værende Løsteg 800 Kr.

e) For Styldtøj pr Løben og Side, Grundens tilbage
 gives Esirer om 3 Aar fra $\frac{29}{11}$ = 10,9795 - à 160 =

f) Ulemperstatning 825. udtr.

g) For Grund til 16 bred Vej fra Gaarden til jernbanestationen
 gæmske Løngs kasse til Strandem = 1,5516 Maal à 270 Kr pr Maal

Erstatning for rifte Gjerd 84⁷ løb Alen à 0.40 = 338.00 Kr

h) Ulemperstatning 1700 Kr.

Efter Overenskomst, approbet af jernbanebestyrelsen under 3 Januar 1879, kjøber Grundeieren tilbage Løstegjæringen pr vestre Side af Løben udenfor jernbanestations mellem Pal 3670, 3682 efter en Pris af Kr. 100.00 pr Maal. Denne Løstegjæring udgjør 1,5720 Maal à 100.00 Kr = 157.20 Kr, hvilket skal betales forhævet Expropriationsbetalt.

Hermed sluttede Forretningen denne Dag
 Hjort

Aar 1880 den 25 September kontinuerede foranstaaende forretning under samme administrator og som karbidere fungerende kaptajn Schiøtz og sergent Løken.

Administrator fremlæste karbid: 1000 over den anspjældte del af Eisvold-Kamer-banen ^{under-gang} og løsteg for Eisvold Thinglag.

For jernbanebestyrelsen modtog sektionsingeniør L. Ollert.

Forretningen fremmedes for følgende eierne: Eisvold

Thinglag.

* Eisvold Undersagt N^o 21 af 26 juli 1878
 Overtaget af 20 September 1878
 Dorr, Act 65, Lst 122.

Esirer Jens Olsen modtog og bliver at tilberede.

a. For grund fra pal 617 - 609 + 67 til Løben, og den tilliggende li med jernstænde skov og ligetil Njosen = 145,331 Maal à Kr. 80,00

b. For grund fra pal 592 - 578 + 31 til Løben, og den tilliggende li med jernstænde og ligetil Njosen = 17,8318 Maal à . 70,00

c. Ulemperstatning = 400,00

Undersagt N^o 22 af s. d.

Overtaget af
 Dorr, Act 65, Lst 121.

Esirer Læder Kristensen modtog og bliver at tilberede

a. For grund fra pal 609 + 17 - 592 til Løben, og den tilliggende li med jernstænde skov og ligetil Njosen = 25,3692 Maal à . Kr 80,00

b. For grund til mægning af hove og til Løben fra pal 578 + 31 - 571 + 7, da vi en er lagt paa Løbens østre side = 3,9907 Maal à . 22,900

c. Ulemperstatning = 400,00

d. For endel af grunden fra pal 571 + 7 til Vornen = 2,0388 Maal à . 10,00

e. som bringes af Jens Olsen og Læder Kristensen i fællesskab = 1,9457 Maal à . 10,00

Samme lastnummer og gaard.

Esirer Jens Olsen
 For endel af grunden fra pal 571 + 7 til Vornen = 1,3237 Maal à . 10,00

Samme lastnummer og gaard

Esirer Jens Olsen og Læder Kristensen
 For en lastnummer = 160,00

Undersagt N^o 23 af 30 juli 1878

Overtaget af 23 September 1878
 Minne, Act 88, Lst 168².

Esirer A. Henberg og H. Björnson. De førstnævnte modtog personlig, den sidstnævnte var voreg. Hoell ligledes var skibskaptajn Amundsen, tilsluttet.


- Tastens alternativ A er valgt og beregnes hermed saaledes.
 - a. For grund fra stranden p. cote 395' p. til p. 530+25 med forbrug af den 18' brede gamle hovedvej = 0,4062 Meel a 16,10,00
 - b. Ulempestatning 100,00
 - c. Ulempestatning i anledning af komot til bybroen, da vejen alene er benyttet til sandvæn = 1000,00
 - d. For tilintetgjørelse af vaskes damning 400,00
 - e. For den smig af den af skibskaptajn Aminonsen bergrunde grund, efter lit. e, af alternativ B = 0,2277 Meel a 35,00
 - f. Ulempestatning for skibskaptajn Aminonsen 200,00
- Undertegnede N 24 af s. d.
Overtaget
Minne Nr 88, Lit 168^e

- Leieren H. Björnson m. v. ved vorge Hoell, bliver at tillægges
- a. For grund fra p. 530+25 - 537+45 til linie med passage mellem pillarerne = 0,5830 Meel a 40,00
 - b. Ulempestatning 1500,00
 - c. For grund fra p. 507+25 - 506+36 med paastaaende bar = 1,1177 Meel a 70,00
 - d. Ulempestatning for bevoeligst skovdrift 50,00
- Expansoren har tilføjet protokollen, at Björnson faar dispositionsret over den af jernbanen exproprierede del af haven til havsted indtil anden bestemelse af fæstet af hovedstyrelsen. Denne tilladelse nydes han som ekvivalent for skade paa haven indtil arbeidet.
- Unde- og overtage af s. d. N 25
Minne Nr 88, Lit 168^e

- Leieren A. Stenberg m. v. og bliver at tillægges efter Alternativ B:
- a. For Grund fra 547+45 - 544+15 (vortre Landkær) til linien med Passage mellem Pillarerne = 1,4375 Meel a 350,00 Kr. p. Meel
 - b. Ulempestatning 1600 Kr
 - c. For Grund fra 544+15 til 539, overgaaet Grund til Stationen - Landt og Stationstomt:
 - 1. for dyrket Mark og plan Mark = 2,4269 Meel a 180,00 Kr. p. Meel
 - 2. for Læn eller bakket Haven med paastaaende Trær = 6,3053 Meel a 80,00
 - d. For en Dandspejlvænge 200,00
 - e. For Grund fra 539 - 530, overgaaet Grund til Stationstomt:
 - 1. for plan og dyrket Mark med paastaaende Trær = 5,5731 Meel a 220,00 p. Meel
 - 2. for Læn eller bakket Haven med paastaaende Trær = 6,3759 Meel a 80,00
 - f. For Grund fra 530 - 507+25:

- 1. for plan jord endag i Udmark = 9,2570 Meel a 160 Kr. p. Meel
 - 2. - Læn eller bakket Haven med paastaaende Trær = 14,6675 Meel a 80,00
 - g. for 2. omme Læbelægninger ved Tjlvasket 80 Kr.
 - h. Ulempe (Taraxacul og Skovdrift) 400,00
 - i. Særskilt Ulempe for Stationens Tilkommande 30,00
- Disse findes skal ifølge Tastens udrettede Eieren:
- 1. For Flytning af Tjør, Bryggerkæm og Grisekær 1600 Kr
 - 2. For Flytning af en Jordvej 40,00
 - 3. For den af Arbejdernes som Vei længsle med maadede Hænsager og Tomb til Frihed 30,00
- Hermed sluttede Forretningen.
O. Hjort

Skjøtte

 den 23. November blev en Kontinuitetsforretning set paa Konduktøren Koster i Kristiania i anledning af en ejendelige Expropriation af Gaarden sindes Lindsted i Hønge, Taet N 25 af 7. Juni 1877. Forretningen administreres af Konduktøren Kaptajn O. Hjort og som Medrettede paa Grund Kaptajn A. Schjite og H. Wang.

Skjorten! Konduktøren foreslogte en Skrivelse til ham fra Eieren af nævnte Gaard, Martinus Larsen Lindsted, dateret d. 80 med paastaaende Lovskrivelse af Konduktøren, dateret d. 80 og af Sekretæren P. Pedersen, dateret d. 80. Denne Skrivelse indtager her saalydende:

"Her Kaptein Hjort!"

"Saa vidt jeg forstod Kædet og Deres Udblev derom, angaaende det Jodestykke, som af Hønge - Eiertid Jernbanestykket er expropriert af min Eiidom, beliggende paa Sydenden af den nye Vei fra Hønge Station til Klostervæn. saa skulle der gaa Gjæde herover derom Trimmelen, saaledes at kun knapt 1/3 Del deraf, eller ca. saameget som jorden er bortfødt, skal tilhøre Jernbanen. De nu Jernbanens Gjæde gaa helt op til Lovskrivens Eiidom, altsaa hele Stykket langs den nye Vei er tilgaaet Jernbanen, skal jeg hermed arbediget tillade mig at bede Her Kaptein om godhedfuldt gjøre mig den Tjænde skriftly ab underrette Her Sekretærf P. Pedersen om, hvorlangt, eller saameget af forsaende Trimmelen - efter Kædet Udvisende - er berregnet og tillige, hvad den Del vedkomme lige til Lovskrivens Eiidom befinder ab indholdet, da jeg i Tilføde nogen indliden Taal heri, haaber at faa betrykning tilgaaende Koster af det nævnte Høngelænde."

198. " Lindstedt Hønge den 2^{de} 80.

" arbejdet
" No Lindstedt

" Overseender Hr. Schlemmergaard Didrikson idet jeg skal meddele, at den
" af mig paa det endelige Skæbne for Martinus Lassen sidste Lindstedt beegnet
" Expropriation til Veien fra Hønge Station til Hovedveien er saaledes som den første
" Del paa vedtagne Kopi af Kartet udvies, altsaa er det indseende Stykke et
" ikke medregnet, da det blev opgivet mig, at dette ikke skulle exproprieres.
" Hvis Jernbanen agter at beholde ogsaa dette Stykke, saa der vel høfde ind
" færdiger et Tillægsmaalebrev, men for at gjøre dette, saa jeg isærfold ieddele
" mig en officiel Anmodning herom.
" Stykket indgjør 0,7689 Aar og vil altsaa efter Tæstningen 22. 10 Kr p. Aar.
" komme til at blive af betalt med No. 168.28.

" Kristiania d. 11. 80.

" arbejdet
" Othjort

" Stykket er indgjort af Jernbanen og saa det her paa en Afspækkelse
" se, naar skitsen Hornemunde har opgivet, at kaa det første skulle expro-
" prieres af Jernbanen. I Skæbne til dette anmodes De udfærdige et Til-
" lægsmaalebrev.

" Hamar 2^{de} 80

" arbejdet
" Didrikson

" Konduktøren bemærkede, at det ovennævnte Stykke & af hane tidligere er op-
" maalt og beegnet.

" I Skæbne her til har Konduktøren mig udfærdiget et Tillægsmaalebrev
" for Martinus Lassen sidste Lindstedt, lydene paa Guldgrunden for et yder-
" lige expropriert Stykke (paa Jernbanekartet beegnet med 22) langs med
" den sidste Side af Veien fra Hønge Station til Hovedveien = 7,649 Aar à
" 22. 10 Kr - No. 168.28, hvilket Skæbne fremlægges ved nærværende Forrek-
" ning.

" Hamar statheds Forretning
" Othjort
" Schjorv
" Laurian Waag

Aar 1881 den 5^{te} November blev en Kartforretning sat
" paa Konduktøren Kaptajn Hjort Kontor i Anledning af Tilnærminger
" paa Nedmarksbanen foretagne i Oktober Maaned s. A. Forretningen
" administreret af Kaptajn Hjort og som Kartvidner fungerede Advokater
" N. G. Børgh og Sersjant Væger.

" Prosa: Konduktøren fremlagde:

- 1. Skrivelse fra Nedmarksbanens Anlægsbestyrelse d. 24/10 81.
" Jernbanens Jernbanekontor Hamar 2^{de} 81.
" Nedmarksbanen 1-4. Sektion

" Efter konduktørforretningen har det varet nødvendigt at foretage
" endel forandringer med Jernbanens grænser. - Forst see disse
" forandringer indlygte paa Kartetne tillader jeg mig at anmode
" Dem at sende en berop. - De steder, hvor der foretages forandringer
" see:

- 1. 1^{de} section: Gjerdestiftning paa gaarden Søster grund omkring 370
" 2. Menne stationstomt, der først nu er endelig indgjort, og hvor
" der er foretaget endel vidtændringer, til hvilke grænsen for
" endel skal betales af kartets veivæsen. -
" 3. Udrindelse af Dør græsteg, der efter ved anlæggets ingeniør
" udførte maalinge er udbetalt vedkommende grundeier.
" 4. 3^{de} section: Sacerde græsteg, hvor det ligeledes har vist sig nødven-
" dig at gaa udenom det først exproprierte areal, og hvor vedkom-
" mende grundeier endnu ikke har faaet udbetalt noget for grund-
" afbetale.

" Vedkommende, der bliver sendt berop, først udføre disse ma-
" linger vil for 1^{de} sections vedkommende erholde fornødne oplysninger
" og ved henvendelse til opsynsmanden Bjørgenud, Eidvold og
" Olsen, Alnæs; derimod paa 3^{de} section er det nødvendigt, at
" jeg selv passer de foretagne forandringer.

" Principalforskriften vil i Eidvold kunne beholde ved henvendelse
" til Bjørgenud.

" Forskelligt et disse maalinge kunne blive foretagne af hængende
" til anlæggets nu pågaaende endelige afslutning.

" De
" Herr capitaine Othjort
" Didrikson

2. Kartplattene No. 3, 4, 5 og 15^{de} af Nedmarksbanen.
" Konduktøren påviste derpaa de af N. G. Børgh fra 18^{de} 81
" Oktober påmaalte Stykker og at disse var afslagne paa Kartet.

207 Disse Stykker vare følgende:

A. Side Blad 3.

1. det med røde Bogstaver a-f-d, e, b betygnede Stykke af Hans Hansen Sater dato Eiendom, der udgjør 0,9290 Aaal
2. det med de røde Bogstaver f-g-d-g-e betygnede Stykke af Edvard Kristiansen Sater E^{den}, der udgjør 0,0030 Aaal

B. Side Blad 4

1. de med røde Bogstaver a-b-c-d og a-d-o-f-c betygnede Stykker af A. Skubergs E^{den}, som skulle betales af Kommunen = blommur 2,1844 Aaal
2. de 4 Stykker af sammes Eiendom, som skulle betales af Jernbanen, betygnede med Bogstaverne, d-g-h-e, i-k-l; f-g-d og n-k-i-m tils. = 1,0528 Aaal
3. Af H. Bjørnsens Eiendom et Stykke, betygnede med a-n-m-p = 0,2073 --, som Jernbanen skal betale.

C. Side Blad 5

af Martinus Hansens Eiendom Stykket, betygnede a-b-c = 1,2249 Aaal

D. Side Blad 5

Af Jens Olsen Dorss Eiendom Stykket a-b-c-d = 2,3775 Aaal
 " Nils Olsen Dorss " " " b-e-f-g = 4,2617 --

Hermed sluttede Forretningen

Opført

M. G. Borge J

J. Hagen

Ager	<u>11. 157</u> ¹⁵⁸	STBS	2376
do (Samie)	<u>12. 158. 159</u>	STYR.	1909
Bakken	<u>37. 13. 174</u>		
Berg vestre	<u>14</u>		
do østre	<u>84. 85. 86</u>		
Bjerke vestre	<u>74. 75</u>		
do nordre	<u>75. 76</u>		
Bjersstad	<u>59</u>		
Brautholen	177. 18	Se Grundtd	
Disen vestre	<u>9. 10. 157</u> ¹⁵⁶ / <u>159</u>		
Everum Privilegert	<u>126. 127</u>		
Engelhaug vestre	<u>74</u>		
do østre	<u>74</u>		
Foss	<u>141</u>		9
Frogner (Samie)	12. 158. 159. 160		
do	<u>14. 159. 160</u>		
Finstad store	<u>78. 79. 80</u>		
do lille vestre	<u>80</u>		
do lille østre	<u>81</u>		
Grinderey	<u>87</u>		
Grindalen	<u>116</u> ^{117-118 120} / <u>119. 131. 133</u> ^{134 208} / <u>207. 189. 190</u>		
Gaarder	<u>125. 208. 209. 210</u>		
Gruntfel	<u>137. 138. 190</u> ¹³⁵		
do østre	<u>138</u> ¹³⁹ / <u>140. 142. 145. 146</u> ¹⁴⁷ / <u>147. 148. 190. 21</u>		
do vestre	<u>140. 141</u> ¹⁴² / <u>142. 146. 147. 190. 211. 21</u>		
Hommerstad øvre	<u>82. 83</u>		
do nedre	<u>80. 81</u>		
Karstad	<u>55</u>		
Karne	<u>53-54-55</u>		
Karnes Kjøbstad (Halselt)	<u>1. 2. 3. 4. 5. 6. 7. 8. 9. 43</u>		
Kjellum (Samie)	<u>12. 158. 159</u>		
do	<u>14. 158</u>		
Kvel, vestre	<u>18. 44. 162</u>		
do østre	<u>19</u>		
Kvern (Sveinport)	<u>21</u>		
Kverstad	<u>44. 45. 70. 71</u>		
Kvern og Petershavn	<u>132</u>		

And nordre eller sore	<u>87 88</u>
And nordre	<u>88</u>
Aken lille	<u>72</u>
do store	<u>72, 73-74 185 186</u>
Aitens Prestegard	<u>86 87</u>
do Almenting	<u>92 93 103 92 93 94 95 103 104</u>
Mittskorsoeen vestre	<u>112 113</u>
Mittskorбаккен	<u>113 115 116 205 206 207</u>
Mittskorsoeen ostre	<u>114 115</u>
Mittskorbrouden	<u>116</u>
Oud	<u>16 (37 38 39) 161</u>
Prestsoeen	<u>101</u>
Rustad store	<u>81 82</u>
Roset	<u>102</u>
Stenshaugen	<u>13</u>
Skattum	<u>15, 160, 161</u>
Sobakken	<u>24</u>
Sande (Rimstul)	<u>53</u>
Skauen (do)	<u>56 174 175 176</u>
Sande (Laiten)	<u>69</u>
Skauen (do)	<u>83</u>
Soglen	<u>88 89 100</u>
Stabberud	<u>90 91</u>
Tagerud	<u>68</u>
Torningen	<u>118, 119 134</u>
Taus Prestegard (Sanniv)	<u>12, 158, 159</u>
do	<u>11</u>
Vitarslof (Sanniv)	<u>12, 158, 159</u>
do	<u>12</u>
Vallestad vestre	<u>87 88 89 90 101 102</u>
do store	<u>90</u>
do sore	<u>90</u>
Viverstadensen	<u>91</u>
Viverstad	<u>91 ⁹² 102 103</u>
Vesta (eller Vestet)	<u>120, 132, 133</u>

[Scribbled notes and numbers]

110

nsen	<u>63</u>
aarit	<u>4. 8. 33. 34</u>
bre 1193-174 ^d	<u>25 43</u>
do 93 174 ^c	<u>25 43, 43 48</u>
do 93 174 ^f	<u>25 43</u>
do 93 175	<u>54 43</u>
ee 94. 176 eller }	<u>25 43, 43</u>
udal 93-175	
ovind 76-142 ^a	<u>5, 6, 6, 34, 34, 34</u>
do 76-143	<u>6, 6, 34, 34</u>
do 74 75-139, 140	<u>6, 7, 7, 34, 35</u>
do 74-139 ^b	<u>7, 8, 8, 34, 35, 35 49</u>
bok 70- ¹³⁰ / ₁₃₁	<u>12, 37</u>
do 70-131 ^b	<u>13, 37</u>
do 70-130 ^b	<u>13, 14, 37</u>
do 70-130 ^{de}	<u>13</u>

57-58 59-60.

[Handwritten calculations and numbers]

Indhold

Gründsch - Runa

Klein	167	red Pal	1 + 30	6 ^{te} - 7 ^{te} af.
"	165	"	48	✓
"	166	"	111 + 30	✓
"	167	"	175 + 30	✓
"	168	"	239 + 30	✓
"	169	"	303 + 10	✓
"	170	"	364	✓
"	171	"	427	✓ 7 ^{te} - 8 ^{te} af.
"	172	"	491	✓
"	173	"	554 + 20	✓
"	174	"	618	✓
"	175	"	681 + 20	✓
"	176	"	745 + 30	✓
"	177	"	809 + 20	✓
"	178	"	873 + 10	✓ 8 ^{te} - 9 ^{te} af.
"	179	"	938 + 40	✓
"	180	"	1002 + 20	✓
"	181	"	1065 + 40	✓
"	182	"	1128	✓
"	183	"	1192 + 20	✓
"	184	"	1256 + 10	✓ 9 ^{te} - 10 ^{te} af.
"	185	"	1320 + 20	✓
"	186	"	1384 + 20	✓
"	187	"	1448 + 40	✓
"	188	"	1512	✓
"	189	"	1576 + 30	✓
"	190	"	1639 + 40	✓
"	190,004	"	1680	10 ^{te} - 11 ^{te} af.

Runa - Försch

Klein	191	red Pal	22 + 30	
"	192	"	86 + 20	✓
"	193	"	150 +	✓
"	194	"	213 + 40	✓
"	195	"	277 + 10	✓
"	196	"	341	✓
"	197	"	404 + 24	✓ 11 ^{te} - 12 ^{te} af.
"	198	"	468 + 30	✓
"	199	"	532	✓
"	200	"	595 + 30	✓
"	201	"	659 + 20	✓
"	202	"	723 +	✓
"	203	"	786 + 30	✓
"	204	"	850 + 7	✓ 12 ^{te} - 13 ^{te} af.
"	205	"	914 + 20	✓
"	206	"	968 + 30	✓
"	207	"	1032	✓
"	208	"	1096 + 10	✓
"	209	"	1160	✓
"	210	"	1223 + 29	✓ 13 ^{te} - 14 ^{te} af.
"	211	"	1287	✓
"	212	"	1351	✓
"	213	"	1414 + 40	✓
"	214	"	1478 + 10	✓
"	215	"	1542	✓
"	216	"	1606	✓ 14 ^{te} - 15 ^{te} af.
"	217	"	1669 + 40	✓
"	218	"	1733 + 10	✓
"	219	"	1796 + 10	✓
"	220	"	1861	✓
"	221	"	1924 + 20	✓
"	222	"	1988 + 8	✓ 15 ^{te} - 16 ^{te} af.
"	223	"	2051 + 40	✓
"	224	"	2116 + 20	✓
"	225	"	2176 + 40	✓
"	226	"	2244	✓
"	227	"	2306 + 30	✓
"	228	"	2371 + 14	✓

229	Pol	2432 + 40v	
230	"	2499 + 30v	11/11/11
231	"	2563 + 40v	
232	"	2625 + 20v	
233	"	2687 + 36v	17 th - 18 th Apr
234	"	2754 + 40v	
235	"	2819 v	
236	"	2882 + 20v	
237	"	2946 + 30v	
238	"	3010 + 20v	18 th - 19 th Apr
239	"	3077 + 30v	
240	"	3139 v	
241	"	3202 + 10v	
242	"	3266 + 40v	
243	"	3330 + 35v	19 th - 20 th Apr
244	"	3394 + 40v	
245	"	3448 + 40v	3448 + 40 43-37
246	"	3521 + 30v	3517 - 37
247	"	3586 + 20v	
248	"	3649 + 20v	
249	"	3714 v	20 th Apr - 21 st Apr
250	"	3776 + 40v	
251	"	3841 + 30v	
252	"	3905 + 30v	
253	"	3969 + 20v	
254	"	4033 + 30v	
255	"	4098 + 6 v	21 st Apr - 22 nd Apr
256	"	4162 v	
257	"	4225 + 30v	
258	"	4289 v	
259	"	4353 + 20v	my
260	"	4417 v	
261	"	4480 v	22 nd Apr - 23 rd Apr
262	"	4544 + 10v	
263	"	4607 v	
264	"	4670 + 40v	
265	"	4733 + 40v	
266	"	4797 v	
267	"	4861 + 36v	23 rd - 24 th Apr

Autorisation som Conductør-Protokol for den Del af Jernbaneanlægget
 Eidsvold - Hamar, der ligger inden dette Amt. -
 Akershus Amtskontor 21 Januari 1880.
 Johan Cober

Overstaende Autorisation, udstædt hermed til at gjælde og
 sin Jernbaneanlægget Eidsvold - Hamar, som er indrettet i
 Hedemarkens Amt.

Hedemarkens Amtskontor, 25 Juni 1875.

L. Kyhus.

Autorisation udstædt til at gjælde over den Del af Jern-
 banen Eidsvold - Hamar, der ligger inden dette Amt.
 Hedemarkens Amtskontor, 18 Januari 1850.

Johan Leier

Konventionen Binde, der indehaaer 114. et
 hundrede og fjorten - paginerede og gjennumrede
 Blade, autoriseres hermed til Conductør-Proto-
 col i Anledning af Opmaaling af den Grænd,
 der er expropriert for Jernbaneanlæggets mel-
 lem Hamar og Elverum.

Hedemarkens Amtskontor, 24 September 1861.

L. Kyhus.

Overstaende Autorisation udstædt hermed til at
 gjælde over den Jernbaneanlægget mellem Grøndal og Hamar.
 Hedemarkens Amtskontor, 18 Juli 1870.

L. Kyhus.

JERNBANEVERKET
BIBLIOTEKET



101487