

10

KONGSVINGER-LILLESTRØM
JERNBANE.

Kongsvingerbanen
[Bind] 10

DISTR. 1171
ING. 1909
1DISTR.

Aar 1861. den 28^{de} October bevoftes Requisition af Bestyrelsen
for de nye Jerubauauleg i vestlig Part af Opmaalings
forretning afhaelt over den til Raugvinger Lillstrømmen
Jerubauu exproprierede Oprind af eftermaante Eieendomme.
Forretningen administreres af Amtets bestiktede Caudictair
Major & Kaser og som Markinduen vare tilfede Toldbetjent
Lindthas og Corporal Hans Peter Maug.
Paa Jerubauubestikkelsen Vegne maade Sectionschefen
Civilingeniør Haastem.

Hvor da

Caudictairen fremlagde Amtets Bestikkelse af 24^{de} f. ubt
saaledes

#

- " Major i Cavalleribrigaden Johan Wilhelm Gray
- " Kaser i Ingeniørregimentet hermed til sine Caudictair af
fontage Opmaalings af den Oprind, der er exprop.
priert for Jerubauaulegget mellem Haastem og
" Uveraa, samt den del af Lillstrømmen.
" Raugvinger - Jerubauauleg der faaer i dette Aar
" Hedeværkhus Auktions ^{conty} ~~akt~~ den 24 September 1851

" Nylig "

Sectionschefen, Civilingeniør Haastem fremlagde
1. Part over Raugvinger - Lillstrømmen - Jerubauu
i 3^{te} Maalebordpladsen optaget af Toldbetjent Lindthas
i 1000 af den saade Skovsiden.

2. Part for Vingers Thinglag af 14^{de} til 16 October 1858

" " Vestre Nord og Hald af 27^{de} October 1859.

" " Nireid " af 10^{de} October 1859.

" " Odalens Thinglag af 18 til 26 October 1858.

Tillags Part for Vingers og Odalens Thinglag af 1^{de} til 3^{de} November 1859

Overpart for Vingers Thinglag af 8^{de} og 9^{de} Juni 1860.

Derfor paa begyndtes Opmaalinger af eftermaante
Eieendomme:

Mat. N^o 28. Lok. N^o 318. Nord vestre i Vingers Thinglag

over den Linderby der maade ved Sæcker Berg, og Nabauu
Opmaalings Part var tilfede.

Markplandings af 25^{de} den var fremlagde.

Den til Jerubauu exproprierede Oprind var indtaget
og Auktions rigtigere afslut paa Markt.

Derfor fontage Opmaalings og ved Udregning befaaer

1. Overlax af 8^{de} Juni 1860

a. Det indtagne og sigte Mark: $\dot{\text{a}} 60^{\text{e}}$ per Aar	2 ^{1/2} Skud. 2397 ^{1/2}
b. Elvebakken	$\dot{\text{a}} 6^{\text{e}}$ " 2 " 1327 "
c. Fjeldstykket	$\dot{\text{a}} 3^{\text{e}}$ " 2 " 1869 "

2. Mat. N^o 29. Lib. N^o 320^a Gaarden Høll i Ningers Thinglag

Kartflaering af 25^{de} Decem^{ber} fremlagdes af Eieren Qulbraud Olsen med Naboer. Landhandler Berg og Leuderby, ved Land. her Berg fremviede

Den til Terubanen exproprierede Grund var indtaget og hastede rigtigheden aflagt paa Kartet.

Deretter foretoges Opmaalingerne og ved Ledregning fandtes den del der tilhører Eendelen $\dot{\text{a}} 56^{\text{e}}$ per Aar

Se Overlax her af 8^{de} Juni 1860 - 1. Skud. 25^{de} Skud

3. ^{29/10} Mat. N^o 30. Lib. N^o 325^b Gaarden Nigerrød i Ningers Thinglag

Kartflaering af 25^{de} October del fremlagdes, ligeledes Eieren Landhandler O. Berg med Naboer, og Qulbraud

Olsen, Kjølsted Engbrosken Nigerrød, Aunind Haasen, Erik Aunsen Nurid, Qulbraud Eriksen Gulli, Claus Haasen

Chasius.

Den til Terubanen exproprierede Grund var indtaget og hastede rigtigheden aflagt paa Kartet.

Deretter foretoges Opmaalingerne og ved Ledregning fandtes

a. Elvebakken og en udlyst Krogjording $\dot{\text{a}} 30^{\text{e}}$ - 5 Skud 1850^{1/2} Sk.

c. Engelunden $\dot{\text{a}} 75^{\text{e}}$ - 1^{1/2} " 1825^{1/2} Skud

d. Stykket paa begge sider af Straeuw $\dot{\text{a}} 5^{\text{e}}$ - 1^{1/2} " 933 "

4. ^{29/11} Mat. N^o 30 Lib. N^o 326^c Gaarden Nigerrød i Ningers Thinglag

Kartflaering af 25^{de} October del fremlagdes

Eieren Kjølsted Engbrosken med Naboer Landhandler Berg og Haagen Haasen fandt Aunind Haasen viede

Den til Terubanen exproprierede Grund var indtaget og hastede rigtigheden aflagt paa Kartet.

Deretter foretoges Opmaalingerne og ved Ledregning fandtes den tagne del af den Eendelen $\dot{\text{a}} 56^{\text{e}}$ - 6 Skud 1975^{1/2} Skud

5. ^{29/13} Mat. N^o 30 Lib. N^o 327 Gaarden Nigerrød i Ningers Thinglag

Kartflaering af 25^{de} Decem^{ber} fremlagdes

Eieren Aunind Haasen med Naboer Kjølsted Engbrosken Haagen Haasen, og Landhandler Berg med den

Den til Terubanen exproprierede Grund var rigtigheden aflagt paa Kartet, og indtaget.

Heretter foretages Opmålingen og ved Møderne findes
den af denne Eiendoms Taget Stør i 56² - 4. Maat 2¹/₂ Alen

6. Mat. N^o. 30. Lob. N^o. 327. Gaarden Nigriid i Niingers Thinglag

Kartflauning af 25^{de} decembris fremtagdes:

deres Haagen Haasen med Naboer, Kjædet hugbrøden
Anden Haasen Oller Olsen og Erik Arnesen fremvæde
Men til Terubanen exproprierede Grænden indtaget og
stedet rigtigt afslagt paa Kartet.

Heretter foretages Opmålingen og ved Møderne findes
den Taget Stør af denne Eiendoms i 25² - 30² - 1. Maat 1¹/₂ Alen

7. Mat. N^o. 30. Lob. N^o. 325^a. Gaarden Nigriid i Niingers Thinglag

Kartflauning af 25^{de} decembris fremtagdes:

deres Oller Olsen med Naboer Haagen Haasen, Erik
Arnesen Nigriid, fremvæde.

Men af Terubanen exproprierede Grænden indtaget
og rigtigt afslagt paa Kartet.

den Taget Stør af denne Eiendoms i 30² - 44⁶ Alen

8. Mat. N^o. 31. Lob. N^o. Gaarden Nigriid i Niingers Thinglag

Kartflauning af 25^{de} decembris fremtagdes:

deres Erik Arnesen lod væde ved Arne Johannsen ligesom
Naboerne Landhandler Berg, Oller Olsen og Haagen Haasen
fremvæde

Men til Terubanen exproprierede Grænden indtaget og
stedet rigtigt afslagt paa Kartet.

Heretter foretages Opmålingen og ved Møderne findes
den af denne Eiendoms Taget Stør i 30² - 49⁴ Alen

9. Mat. N^o. 31. Lob. N^o. 331^b Nigriid i Niingers Thinglag

Kartflauning af 25^{de} decembris fremtagdes:

deres Gjelbrand Erikson Gjølling og Naboerne Landhandler
Berg, Hans Haasen Haasen, Thore Gjelbrandsen
Krogem fremvæde.

Men til Terubanen exproprierede Grænden indtaget og
stedet rigtigt afslagt paa Kartet.

Heretter foretages Opmålingen og ved Møderne findes

a. fra Bergs Eiendoms til Pat 5007 i 38² - 1. Maat 9⁶ Alen

b. fra Pat 5003 i 33' til Pat 5001 - 13' i 40² - 136⁴ -

c. " " 4998 - 41¹/₂ - " 4993 - 45 i 30² - 2 - 1442 -

Ortelymning af Nigriidens efter Takt 30² - " - 686 -

4
 10. Malt No. 31. Lot No. 332 Gaarden Niirid. Niingers Thinglag
 i Rappelaagen
 i Afterskilling af 25^{de} dannels fremlagde
 Niirer Haars Hænsin, Lassen med Nabaer, Gul-
 brand Eriksson, Landhaender Berg, Thors Gulbrandsen
 den af Torshansen exproprierede Grund er indtaget og
 stillet rigtig aflagt paa Kartet.
 Herefter foretages Opmaalinger, og ved Beregning findes:
 a. fra Pal. 5007¹ til Pal. 5003-33' i 15" = 3. Areal 592¹ Aln.
 b. Nordens for Væsen fra Pal. 5001-13 til 5001-39' i 35" = 144 "
 c. Søndens for " " 5001-13' - 5001-39' i 10" = 221 "
 I dette Arealium er indbefattet alene hvad der er
 benyttet til Omlægning af Bjergveien!

11. Malt No. 31. Lot No. 332^{a-c} Gaarden Niirid i Niingers Thinglag
 Kartflaening af 25^{de} dannels fremlagde.
 Niirer Thors Gulbrandsen, Progen med Nabaer, Haars Haarsin
 Lassen og Gulbrand Eriksson Gullifant Haars Olsen Gulle
 fremlagde
 den til Torshansen exproprierede Grund er indtaget og
 stillet rigtig aflagt paa Kartet.
 Herefter foretages Opmaalinger, og ved Beregning findes:
 a. fra Pal. 5001-39' til 4998-41 1/2' i 9 1/2" = 2210¹ Aln.
 b. fra Pal. 4998-41 1/2' til Graendene for den indtagne
 i den Omlægning af Bjergveien i det samme Areal = 840 "
 c. fra Pal. 4998-41 1/2' til Graendene for den indtagne
 i den Omlægning af Bjergveien! den i 38" = 137 "
 d. f. " 4998-45' til Pal. 4989-34' i 50 1/2" = 2412 "
 Beregning isærforskiu for hvad der er lagt til Skatlineen
 og ikke for hvad der er benyttet til den omlagte Bjergveien
 da en Omfæring med Cammerne i den Sag kan
 vurdere.

12. Malt No. 31. Lot No. 331^b Gaarden Niirid i Niingers Thinglag
 Kartflaening af 25^{de} dannels fremlagde
 Niirer Haars Olsen med Nabaer, Thors Gulbrandsen, Arne
 Haars, Ole Pedersen Moe samt Erik Andersen møde
 den til Torshansen exproprierede Grund er indtaget og
 stillet rigtig aflagt paa Kartet.
 Herefter foretages Opmaalinger, og ved Beregning findes:
 a. fra Pal. 4985-34' til 4981-32' i 35" = 2033¹ Aln.
 b. " " 4979' til Graendene med Sisselund i 2" = 2 do 350 "

Købt No 31. Løst: Gaarden Nørre i Vingers Thinglag

Kartflauning af 25^{de} annus fremlagdes
hieren Ole Hansen med Naboer Hans Olsen Guller uendte
dem af Terubannu exproprierede Grund er indhaaget og
Næstet rigtig aflagt paa Partet.

Deretter foretoges Opmaalinger og ved Nedregning fandtes:
hueliden Løst af en Løst fra Paa 4981-37-1/2 4979 à 35^{de} " " 272^{de} 1/2

Løstpladens Ole under Nørre i Vingers Thinglag

Kartflauning af 25^{de} annus fremlagdes:
hieren Ole Pedersen med Nabo Hans Olsen Guller uendte
dem af Terubannu exproprierede Grund er indhaaget og Næstet
rigtig aflagt paa Partet.

Deretter foretoges Opmaalinger og ved Nedregning fandtes:
dem af dem grundens Løst Løst 35^{de} paa Maal " Maal 54^{de} 1/2

Købt No 32. Løst: Gaarden Sisselrød i Vingers Thinglag

Kartflauning af 25^{de} annus fremlagdes
hieren Erik Andersen med Naboer Hans Olsen Guller
og Guller Isaksen Sommer uendte.

dem af Terubannu exproprierede Grund er indhaaget,
og Næstet rigtig aflagt paa Partet.

Deretter foretoges Opmaalinger og ved Nedregning fandtes:
a. fra Paa 11^{de} 1/2 til 95. à 3^{de} paa Maal = 4 Maal 1660^{de} Maal

- b. fra Paa 95 til 101. à 7^{de} paa Maal = 1 " 1350 "
- c. fra Paa 101 - 104 1/2 à 20^{de} " Maal = 1 " 1225 "
- d. " " 104 1/2 - 122 1/2 à 7^{de} " Maal = 3 " 615 "
- e. " " 122 1/2 - 127

- 1. den opdyrkede Mark à 60^{de} paa Maal = " " 2061 "
- 2. Elvebakken " " à 1^{de} " " 1675 "
- f. fra Paa 127 til det uendte Sisselrød
- 1. den dyrkede Mark " " à 65^{de} paa Maal = 2 " 958 "
- 2. Elvebakken " " à 1^{de} " " 2000 "

Købt No 32 Løst No 337 Gaarden Sisselrød uendte. Vingers Thinglag

Kartflauning af 25^{de} annus fremlagdes.
hieren Guller Isaksen Sommer med Naboer Erik Andersen
og Niels Andersen Sommer uendte
dem af Terubannu exproprierede Grund er indhaaget og
Næstet rigtig aflagt paa Partet.

Deretter foretoges Opmaalinger og ved Nedregning fandtes:

a	fra Pal 135 til Pal 141	i 60 ^o pr Maal	= 1 Maal	240 ^o Sku
b	" " 141 " " 147 1/2	i 50 ^o " " " "	= 1 " "	1733 " "
c	" " 147 1/2 " " 155	i 60 ^o " " " "	= 1 " "	978 " "
d	" " 155 " " 163 1/2	i 50 ^o " " " "	= 2 " "	233 " "

mellem ^{Regulierung} *af* *blødsøkkens* *Stunder* *lit a. b. c. & d.*
udregnes og sættes for *Teringsen* *5^o pr Maal* = 7 " 350 "
f. Sine *Revsogter* *bolig* *15^o pr Maal* = " " 1035 "

16 Maat No 33. Lot No 339. Gaarden Nønnen øvre i Niingers Thinglag

Kartflauning af 25^o decembris fremlagdes.

Viiren *Ammund Arussen* med *Nabaer*, *Quilit* *Isaksen* og *Ammund Olsen* made.

Uen af *Terubansen* exproprierede *Grund* er indtaget og *skattedet* rigtigheden aflagt paa *Kartet*.

Derfter foretoges *Opmaalning* og ved *udregning* fandtes

a	fra Pal 169 til Pal 169	i 15 ^o pr Maal	= " "	Maal 2379 ^o Sk.
b	" " 169 til Pal 180	i 8 " " "	= 2 " "	1050 " "
c	" " 180 " " 185	i 15 ^o " " "	= 1 " "	278 " "

17 Maat No 33. Lot No 340. Gaarden Nønnen øvre Niingers Thinglag

Kartflauning af 25^o decembris fremlagdes.

Viiren *Ammund Olsen* med *Nabaer* *Ammund Arussen* og *Haver Isaksen* made.

Uen af *Terubansen* exproprierede *Grund* er indtaget og *skattedet* rigtigheden aflagt paa *Kartet*.

a	fra Pal 185 til Pal 191	i 45 ^o pr Maal	= 1 Maal	825 ^o Sku
b	" " 191 " " 198	i 35 ^o " " "	= 1 " "	1339 " "
c	" " 198 " " 200	i 8 ^o " " "	= " "	1125 " "
d	" " 200 " " 203	i 30 ^o " " "	= " "	1362 " "

18 Maat No 33. Lot No 340. Gaarden Nønnen øvre. Niingers Thinglag

Kartflauning af 25^o decembris fremlagdes.

Viiren *Haver Isaksen* med *Nabaer* *Ammund Olsen* made.

Uen til *Terubansen* exproprierede *Grund* er indtaget og *skattedet* rigtigheden aflagt paa *Kartet*.

Derfter foretoges *Opmaalning* og ved *udregning* fandtes

a	fra Pal 203 til Pal 218	i 35 ^o pr Maal	= 3 Maal	725 ^o Sku
---	-------------------------	---------------------------	----------	----------------------

19 Maat No 34. Lot No 341 Gaarden Nønnen øvre i Niingers Thinglag

Kartflauning af 25^o decembris fremlagdes.

Viiren *Haver Isaksen* med *Nabo* *Quinden* *Egebrøtten* *Svartholmen* made *tillykket* *Quilit* *Isaksen*

Uen af *Terubansen* exproprierede *Grund* er indtaget.

og Aastedet rigtliges aflagt paa Partiet.

Herefter foretoges Opmaaling og ved Nedregning fandtes:

af denne Eiendoms Lages
fra Pal 218 til Pal 237 3/4 i 45^{te} per Maal. = 4 Maal 23 1/2 Maal

21. Mal N^o 34. Lot N^o 341. Stommen yttre i Niingers Skingslag

Partstaaling af 25^{te} alenes frontlaget:

Overen Gjællik Isaktien med Naboer Hans Isaktien og
Gjænder Lugebretten Svarttholmen med
den af Terubansen exproprierede Grund er indtaget og
Aastedet rigtliges aflagt paa Partiet.

Herefter foretoges Opmaaling og ved Nedregning fandtes:

a. fra Pal 237 3/4 til Pal 247 i 45^{te} per Maal = 2 Maal 42^{te} Maal
b. a " 247 " " 252 i 25^{te} " " = 1 " 1291 "

Under denne Fast 3 Sideskjaringer uventig

1 paa Syd siden og 2 paa Nord siden i 25^{te} per Maal = " " 1232 "

c. - Pal 252 til Pal 266 i 8^{te} per " = 3 " 1400 "

Under samme Fast 1 Sideskjaring i 8^{te} " " = " " 1138 "

d. " Pal 266 til Pal 280 i 4^{te} " " = 11 " 58 "

Under denne Fast er 2 Sideskjaringer
uventig ene paa hver Side af Bassen i 4^{te} " " = " " 183 1/2 "

Alleen Palen 237 3/4 og 247 er taget en

Sideskjaring paa Syd siden af Bassen

eller Overens haust til 2^{te} Fast eller 2 1/2^{te} per Maal = " " 1048 "

Under lit c og d. er taget til Bydeveii

af lit c " " i 8^{te} per Maal = " " 260 "

" " d " " i 4^{te} " " = " " 365 "

22. Mal N^o 76. Lot N^o 374. Høveden i Niingers Skingslag

Partstaaling af 25^{te} alenes frontlaget.

Overen Gjænder Lugebretten Svarttholmen med Naboer
Gjællik Isaktien og Toer Isaktien med

den af Terubansen exproprierede Grund var indtaget og Aastedet
rigtliges aflagt paa Partiet.

Herefter foretoges Opmaaling og ved Nedregning fandtes

a. fra Pal 280 til Pal 289 i 15^{te} per Maal = 1 Maal 1055 Maal

Hertil et Fygedag paa Nord siden af Bassen i 15^{te} per Maal = " " 676 "

b. " " 289 " " 291 1/2 i 4^{te} per Maal = 1 " 1725 "

Hertil et Fygedag paa Nord siden af Bassen i 4^{te} per Maal = " " 468 "

c. " " 291 1/2 " " 300 i 5^{te} per Maal = 2 " 180 "

Hertil et Fygedag paa Nord siden af Bassen i 5^{te} " " = " " 400 "

23. Mat. N^o 76. Lab. N^o 371^a. Gaarden Hivveas i Niingers Thinglag

Kartflauning af 25^{de} decembris fremlagdes.
Sierren Sær Isaksen med Naboer Quader Engelbreten og
Ammund Hansen medde.

Den til Terubæuen exproprierede Grund er indkøbet og
afstedet rigtigen aflagt paa Markt.

Derfter forlagtes Opveedning og ved bedregning funder
fra Pat 300 ti 307 1/2 i 5^{de} per Maal - 2 Maal 1525 Men
Herbi 2 Græsslæg, umulig et paa hans norde
Side af Byen to sammen Tax 1 i 5^{de} per Maal - " " - 1289 -

24. Mat. N^o 76. Lab. N^o 372. Gaarden Hivveas i Niingers Thinglag

Kartflauning af 29^{de} decembris fremlagdes:
Sierren Ammund Hansen med Naboer Sær Isaksen, Ole
Ammundsen samt Qulbraed Eriksen og Hans Olsen Qulli
medde.

Den til Terubæuen exproprierede Grund var indkøbet
og afstedet rigtigen aflagt paa Markt.

Derfter forlagtes Opveedning og ved bedregning funder
a. fra Pat 307 1/2 ti Pat 410 1/2 i 5^{de} per Maal - " - Maal 2077 1/4.
Herunder et Styck paa Nordside af Byen i 5^{de} per Maal - " " - 810 -
samt en 4 Alen bred Ve paa Sydside af Byen i 5^{de} per Maal - " " - 284 -
b. fra Pat 312 2/3 ti 316 1/2 - i 5^{de} per Maal - 1 - " - 241 -
samt en 4 Alen bred Ve paa Sydside af Byen i 5^{de} per Maal - " " - 378 -

25. Mat. N^o 76. Lab. N^o 373. Gaarden Hivveas i Niingers Thinglag

Kartflauning af 25^{de} decembris fremlagdes.
Sierren Ole Ammundsen Nasum og Naboer Ammund Han
sen medde.

Den til Terubæuen exproprierede Grund er indkøbet, og
afstedet rigtigen aflagt paa Markt.

Derfter forlagtes Opveedning og ved bedregning funder.
fra Pat 310 1/2 ti 312 2/3 i 5^{de} per Maal - " - Maal 1682 Men
Herbi en 4 Alen bred Ve paa Sydside af
Rauelissen efter sammen Tax 1 i 5^{de} per Maal - " " - 232 -

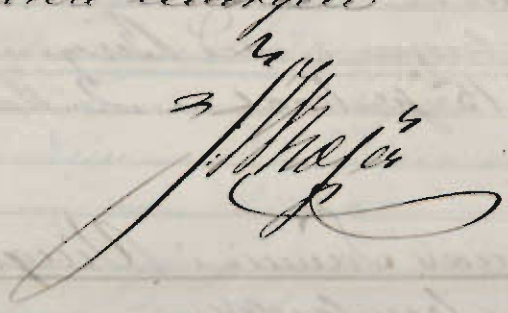
26. Mat. N^o 76. Lab. N^o 374. Gaarden Hivveas i Niingers Thinglag

Kartflauning af 25^{de} decembris fremlagdes.
Sierren Qulbraed Eriksen og Hans Olsen Qulli
med Naboer Ammund Hansen og Erik Hansen
medde.

Den til Terubæuen exproprierede Grund er indkøbet
og afstedet rigtigen aflagt paa Markt.

Derefter foretoges Opmaalning og ved Nedregning fandtes
 fra Sæl 316 1/2 til 319 i 5^{te} p. Maas — " Maut 1738^{te} Alen
 Hertil et Grændslag paa Nordtiden af Baanen i 5^{te} " " 669 " "
 " 4 Alen bred Vei paa Sydtiden af do i 5^{te} " " " 226 " "

Da Nagen hermed var tilende blev Forretningene stillet
 for at cautioniere iiconguen



 Sam Karlovidner
 Rittm. N.S. Kroy

Den paafølgende Dag Tirsdagen den 29^{de} October cautioni-
 erede Forretningene under fælles Administration og fælles
 Nordtiden som igaaer. Ligeledes uicøde Schouwøbsken
 Civiltilligensens, Hænselsens, og de fælles Forretninger og
 Kart som igaaer blev fremlagt, vare idag tilfode. Næste
 Derefter paafølgendes Opmaalning af:

27 Mat. No. 78. Løb. No. 381^{te} Narsens Gaard i Niingers Hinglag
 Kartflauning af 25^{de} Alens fremlagdes.
 Narsen Erik Haasen med Naboer Guldbrand Eriksson og Haas
 Olsen samt Ole Haasen vare tilfode.
 Den af Serubanen exproprierede Grænd var indhaget og
 Aastedet rigtigt aflagt paa Kartet.
 Derefter foretoges Opmaalning og ved Nedregning fandtes
 a fra Sæl 319 til Sæl 327 i 18^{te} p. Maas — " Maut 750^{te} Alen
 " til Grændslag paa Nordtiden af Baanen til fælles Tælt 18^{te} " " 592 " "
 " Til en 4 Alen bred Vei paa Sydtiden af do til fælles Tælt 18^{te} " " 806 " "

28 Mat. No. 78. Løb. No. 381^{te} Gaardens Narsens i Niingers Hinglag
 Kartflauning af 25^{de} Alens fremlagdes.
 Narsen Ole Haasen med Naboer Erik Haasen og Niid Niispi
 vare tilfode.
 Den af Serubanen exproprierede Grænd er indhaget og Aastedet
 rigtigt aflagt paa Kartet.
 Derefter foretoges Opmaalning og ved Nedregning fandtes
 a fra Sæl 327 til 335 1/3 i 18^{te} p. Maas — " Maut 258^{te} Alen
 " Til en 4 Alen bred Vei paa Sydtiden af Baanen
 ofte fælles Tælt " " " 882 " "

29. M.N. 78. Lab. 381. Gaarden Aasium i Niingers Thinglag

Kartflauning af 25^{de} deene fremlagde:
 boeren Niind Aasium med sin Naboer, Ole Haasen og
 Ole Niindsen og Niind Haasen made.
 Den af Jerubansen exproprierede Grund er indtaget og skattet
 rigtigt aflagt paa Markt.
 Derfter foretages Opmaalning og ved Beregning findes
 fra Pat 335²/₂ til 346¹/₂ i 15^{de} pr Maal - 2 Maal 848¹/₂ Aln

30. M.N. 76. Lab. Gaarden Aisum i Niingers Thinglag

Kartflauning af 25^{de} deene fremlagde:
 boeren Ole Niindsen og Niind Haasen tillige med Naboer
 Gulbrand Erikson og Niind Aasium made
 Den af Jerubansen exproprierede Grund er indtaget og skattet
 rigtigt aflagt paa Markt.
 Derfter foretages Opmaalning og ved Beregning findes:
 a fra Pat 346¹/₂ til 348¹/₂ i 1^{de} pr Maal - " Maal 1510¹/₂ Aln
 b. " 348¹/₂ - 354²/₃ i 8^{de} " " - 2 " 341 " "
 c. " 354²/₃ - 356¹/₃ i 20^{de} " " - " " 1390 " "
 d. " 356¹/₃ - 358 - a 8^{de} " " - " " 1240 " "

31. M.N. 77. Lab. 378 Gaarden Gulli i Niingers Thinglag

Kartflauning af 25^{de} deene fremlagde:
 boeren Gulbrand Erikson med Naboer Ole Niindsen og Niind
 Haasen vare tilfede.
 Den af Jerubansen exproprierede Grund er indtaget og skattet
 rigtigt aflagt paa Markt.
 Derfter foretages Opmaalning og ved Beregning findes:
 a fra Pat 358 - 368¹/₂ i 10^{de} pr Maal - 3 Maal 737¹/₂ Aln
 til Bygning paa Nordenden af Baandvæn " " 1561 " "
 til samme Tæt - 10^{de} pr Maal - " " " "
 b. fra Pat 387 til 391 - i 6^{de} pr Maal - 1 " 485 " "
 c. " " 391 - 406 - i 40^{de} " " - 3 " 1225 " "
 d. " " 406 - 423 - i 15^{de} " " - 3 " 2188 " "
 2. Bygning paa Sydenden af Baandvæn
 efter Tæt af " " 8^{de} pr Maal - 1 " - 373 " "

32. M.N. 75. Lab. 372 Gaarden Aasum i Niingers Thinglag

Kartflauning af 25^{de} deene fremlagde:
 boeren Niind Haasen med Naboer, Gulbrand Erikson og
 Ole Niindsen fremmade.

Den af Terubanceu exproprierede Grund er indhaguet og skattedet rigtigheden aflagt paa Kartet.

Derfter foretages Opmaaling og ved Nedregning faaendes:

a fra Lot N: 387 1/2 til 376 3/4	à 5" pr Aaer	= 2 Aaer	146" Aaer
b fra 418 2/3 til 411 3/4	tiligemed Vind paa Sydriden af Aaen à 45"	= 1	300"
Saabanceu til Grændselaget ved Aaens à 40"			226" Aaer

N: 76 Lot N: 373 Gaarden Høvsøen i Niingers Thinglag

Kartflaanning af 25" Aaer paa fremlagde:
Sierne Ole Niemanden med Naboer Niemand Høvsøen og
Gulbrand Erikson vare tilfede.

Den af Terubanceu exproprierede Grund er indhaguet og skattedet rigtigheden aflagt paa Kartet.

Derfter foretages Opmaaling og ved Nedregning faaendes:

a fra Lot 376 3/4 til Lot 387	à 5" pr Aaer	= 2 Aaer	1900" Aaer
b " " 433	437 à 10"	= 1	36"
c " " 437	450 à 40"	= 3	1280"
Sidsport til Grændselaget à 36"			2050"

Grændselaget. Den vestre Aa til Torvgården à 10" 18 " 736"
 " " Den østre Aa fra " à 20" 15 " 1780"
 I: see Overkastet

Den Sagade under Gaarden Gullig og Høvsøen i Niingers Thinglag

Kartflaanning af 25" Aaer paa fremlagde:
Sierne, Gulbrand Erikson, Hans Olsen, Torv Isakson, Ole
Niemanden og Niemand Høvsøen med Naboer, medde

Den af Terubanceu exproprierede Grund er indhaguet og skattedet rigtigheden aflagt paa Kartet.

Derfter foretages Opmaaling og faaendes Tredobbel af
fra Lot 423 - 430 1/3 à 6" pr Aaer. = 1 Aaer 1025" Aaer

Lot N: 77 Lot N: 378. Gaarden Gullig i Niingers Thinglag

Kartflaanning af 25" Aaer paa fremlagde:
Sierne Hans Olsen, Larsen med Naboer medde

Af denne Grund er taget kun en liden Snip
efters Lot 6" pr Aaer stor = 1 Aaer 400" Aaer

Lot N: 76 Lot N: 371 Gaarden Høvsøen i Niingers Thinglag

Kartflaanning af 25" Aaer paa fremlagde:
Sierne Torv Isakson med Naboer Ole Niemanden, Niemand Høvsøen
Gulbrand Erikson vare tilfede.

Den af Terubanceu exproprierede Grund er indhaguet og skattedet rigtigheden aflagt paa Kartet.

Derfor foretoges Oprensning og ved Beregning fandtes:

a.	fra 430 3/4 til 433 i 6" pr Maas	Maal 15 7/8
b.	430 — 468 1/2 i 7 1/2 "	4 " 1500 "
c.	471 3/4 — 482 1/2 i 50 "	2 " 479 "
d.	482 1/2 — 487 1/2 i 45 "	1 " 1059 "
e.	487 1/2 — 491 1/2 i 5 "	1 " 1200 "

Herfor et Stykke paa Nord siden af Baanen
 efter Test som Lite — i 5 " — " — " 462 "

Sic en Wei paa samme Side fra Oven til
 Baanen anlæg til Transport af Locomotiv i 5" pr. k. " Maal 882 1/2 "

№ 11. 1847. Hverens Guard i Vingers Thinglag

Partflauning af 25^{de} Decem. fremlaages:

Sic en Tilstand af den Spotalese paa samme Side med Nabær og
 paaviste at der af haves Vindstuen og laget til Baan anlægget
 en Liden Snip og Løst som kan foretages erstattet efter samme
 Test som paa Nabærindgangen af samme Beskaffethed
 nemlig med 40" pr Maal. Snipper indgjøs — " Maal 268 1/2 "

Oprensningen ved Hverens i Vingers Thinglag

Partflauning af 25^{de} Decem. fremlaages:

Sic en Nabærerne vare tilfaldt og ere de forstjellige til Toru-
 baanen lagte Grindene beregnet og anførte ved de respective
 Avire. nemlig Ole Anundsen og Anund Hansen Hverens.
 se pag 10 og 11.

№ 11. 1847. 351. Gården Gælleindengen i Odalens Thinglag

Partflauning af 25^{de} Decem. fremlaages:

Sic en Arve Oleen metson var tilfaldt. Vindstuen er begrund-
 set af Gælleindbakken og ^{Højre} Odalens.

Den af Torubaanen exproprierte Grind er indhøvet, og Ansted
 rigtignok aflagt paa Partet.

Derfor foretoges Oprensning og ved Beregning fandtes

a.	fra Gælleindbakken til 494 1/2 i 10"	Maal 162 1/8
b.	fra 494 1/2 til — 496 i 7"	1788
c.	496 — 502 Stationer	

Grunden indhøvet — i 30" — 4 — 675 —

d.	502 — 511 i 6"	3 — 1500 —
e.	511 — 517 1/4 i 10.	2 " 1846 —

et Stykke paa Syd siden af Baanlinien

saer tilbagelæst Grændieru faast Bredding
 af 8^o pr Maal = 1 Maal 1502^o Maal
 Det bemærkes at dette Grændier ligger 3/4 paa Tøst af 30^o pr Maal og
 1/4 paa Tøst af 6^o pr Maal

2. MA. 69 Lot: 335 Gaarden & Locuperied i Odense Thinglag

Kartflauning af 25^o decembris fremlagdes.
 Sirens Niels Hansen med Naboer Arne Henningsen og Peder og Torhild
 Olsen medde.
 Den til Terubaaen exproprierede Grund er indhaguet og rigtig
 aflagt paa Kartet.
 Skriftl. forlægges Opmaaling og ved Udregning faendes:
 a fra Pat & Galleriedbakken til Pat 519 i 4^o = " Maal 1600^o Maal
 b " Pat 519 til Pat. 520 3/4 " i 10^o = 1 " 271 "
 c " " 520 3/4 Mellandsaaen i 4^o = " " 1725 "
 Den til den nuværende Odense museum
 Mellandsaaen og Galleriedbakken
 medlægges til Terubaaen efter Accord
 af 6^o pr Maal, da Madsenstatningens
 paa dette sted fornuftelig vis andrage
 de mere end den omaccorderede Pris i 6^o = 1 Maal 1850^o Maal

3. MA. 10 Lot: 283. Gaarden Melland i Odense Thinglag

Kartflauning af 25^o decembris fremlagdes.
 Sirens Torhild Olsen med Nabo Arne Olsen Haagenstien medde.
 Den af Terubaaen exproprierede Grund er indhaguet og rigtig
 aflagt paa Kartet.
 Skriftl. forlægges Opmaaling og ved Udregning faendes:
 a fra Mellandsaaen til Pat 523 1/2 i 4^o pr Maal = " Maal 400^o Maal
 b " Pat 523 1/2 " " 527 1/2 i 10^o " " = 1 " 1369 "
 c " " 527 1/2 " " 530 1/2 i 4^o " " = 1 " 475 "
 d " " 530 1/2 " " 535 i 10^o " " = 1 " 600 "
 Et Grændier paa Sydriisen af Paaen
 Læst efter Overenskomst i 6^o " " = 1 " 1700 "

4. MA. 10 Lot: 281. Gaarden Tullis Store i Odense Thinglag

Kartflauning af 25^o decembris fremlagdes.
 Sirens Arne Olsen Haagenstien med Naboer Torhild Olsen og
 Lars Olsen medde.
 Den til Terubaaen exproprierede Grund er indhaguet og
 rigtig aflagt paa Kartet.

Derpfter forlagtes Opmaaaling og ved bedregning fandtes:
fra Pæl 535 til Pæl 541 i 6 1/2" per Maal - 1 Maal 1725" Alen

MA: 10 Løst 279. Füllu store i Odense Thinglag

Kartflauning af 25" summer fremtagede:
Søren Lars Olseu Fülluløkke med Naboer Arne Olseu
og Johannes Johannesen medde

Den af Terubanen exproprierede Grund er indhauged og
stedet rigtig aflagt paa Kartet.

Derpfter forlagtes Opmaaaling og ved bedregning fandtes:
a fra Pæl 541 til Pæl 543, 29' i 6 1/2" per Maal - 1088" Alen

MA: 10 Løst 279. Füllu store i Odense Thinglag

Kartflauning af 25" summer fremtagede:
Søren Johannes Johannesen Füllingvejningen med Naboer
Lars Olseu og Peder og Torhild Olseu medde

Den af Terubanen exproprierede Grund er rigtig aflagt paa
Kartet. fundt indhauged.

Derpfter forlagtes Opmaaaling og ved bedregning fandtes
fra Pæl 543+29' til Pæl 550 i 6 1/2" per Maal - 1 Maal 1653" Alen

MA: 10 Løst 282, 283. Melland i Odense Thinglag

Kartflauning af 25" summer fremtagede:
Søren Peder og Torhild Olseu med Naboer Johannes Johannesen
og Hans Hassen medde

Den af Terubanen exproprierede Grund er rigtig aflagt paa
Kartet, og indhauged.

Derpfter forlagtes Opmaaaling og ved bedregning fandtes
fra Pæl 550 til 582, 17 1/2' i 6" per Maal - 8 Maal 2067" Alen
Herfor for Veimtagning efter fælles Tyst 1 Maal 2200" Alen

MA: 10 Løst 277, 280 Gaardene Füllu store i Odense Thinglag

Kartflauning af 25" summer fremtagede:
Søren Hans Hassen med Naboer Peder og Torhild Olseu
samt Niels Pedersen medde

Den til Terubanen exproprierede Grund er indhauged og st.
stedet rigtig aflagt paa Kartet.

Derpfter forlagtes Opmaaaling og ved bedregning fandtes
fra Pæl 582+17 1/2' til Pæl 603 i 6 1/2" per Maal - 5 Maal 1400" Alen

9 Nr 10 Nr. 277, 280 Gaarden store Tullø i Odense Thinglag

Kartflauning af 24^{de} decembris frentagdel:
Eieren Niels Pedersen med Naboer Hans Johans og Ole Hansens
Soder Guldbranden, Lars Guldbranden, Niels Gundersen og
Christopher Christoffersen mede.

Den af Serubbauen exproprierede Grund er indtaget og rigtig
aflagt paa Kartet.

Derpfter foretoges Opmaaling og ved Beregning fandtes

a fra Pal 603 til Pal 611 i 6 1/2^{de} paa Maal = 2 Maal 275^{de} Sku
b. " " 611. " " 617, 13 i 1/2 " " " = 3 " 688 "

Hertil 2 Gjæstestag paa Sydriden af
Baan inden Taxt " 6 1/2 " " " = " " 1244 "

10 Herred Saucis i Odense Thinglag

Kartflauning af 24^{de} decembris frentagdel:
Eieren Ole Hansens, Soder Guldbranden, Lars Guldbranden
Niels Gundersen og ^{Christoffer} Christoffersen med Naboer Niels
Pedersen og Niels Gundersen vare tilfede.

Den af Serubbauen exproprierede Grund er indtaget og
rigtig aflagt paa Kartet.

Derpfter foretoges Opmaaling og ved Beregning fandtes

a fra Pal 617 + 13 til Pal 644 + 16 i 20^{de} paa Maal = 14 Maal 492^{de} Sku
b. " " 650 " " 655 " i 1 " " " = 1 " 1750 "

Hertil endel af et Fjedtag paa Nordriden
af Baan inden eller Taxt i 1 " " " " = " " 330 "

11 Nr 66. Nr. 323^{de} Gaarden Herred i Odense Thinglag

Kartflauning af 24^{de} decembris frentagdel:
Eieren Niels Gundersen tilige med faustlige Naboer, Eieren
af Saucis flyttet inden Herred mede
Den til Serubbauen exproprierede Grund er indtaget, og skatted
rigtig aflagt paa Kartet.

Derpfter foretoges Opmaaling og ved Beregning fandtes

fra Pal 644 + 16 til Pal 650 i 6 1/2^{de} paa Maal = 2 Maal 54^{de} Sku
Hertil et Fjedtag paa Nordriden i 6 1/2 " " " " = " " 205 "

12 Herred Saucis i Odense Thinglag

Kartflauning af 24^{de} decembris frentagdel:
Eieren Lars Guldbranden, Niels Gundersen, og Christopher
Christoffersen mede med Naboer

Den til Serubbauen exproprierede Grund er indtaget og skatted
rigtig aflagt paa Kartet.

10
 Derefter foretoges Opmålingen og ved Udrøgningsfaaede:
 fra Paa 655 til Paa 661 i 8^{te} for Maas = 2 Maal 54^{te} Aln
 Hertil et Opvækst paa Nord
 siden af Paaen efter Tost i 8^{te} " " " " = 2227 "

11
Herrns Sættis i Odalens Tringlag

Kartflaaming af 25^{de} dennes fremtaget:

Sirene Ole Haugen, Soder Gullbrauden, Lars Gullbrauden,
 Sirene Gundersen og Christopher Christophersen med
 med Naboer som inde foregaende for en Liden maalt
 faast Ole Haugen

Den af Serubanen exproprierede Grund er indtaget
 og Nattet rigtigt aflagt paa Kartet.

Derefter foretoges Opmålingen og ved Udrøgningsfaaede
 fra Paa 661 til Paa 696 i 1/2 Spj for Maas = 32 Maal 250^{te} Aln
 " " 696 " " 711 1/2 i 6^{te} " " = 6 " 288 "

Da Dagen hermed var liende blev Forretningerne stillet for
 at continue i morgen Kyd.

J. Møller

Lone Karlvidner:
 Lektor A. B. Møller

Den næstfølgende Dag Onsdagen den 30^{de} October continue
 erede Forretningerne under samme Administration og
 Karlvidner. Ligesledes var Sectionschefen P. S. Møller
 Havnens Høstede. De igaar fremtagne Kartet og Docu-
 menter, vare idag tilstede ind Forretningerne.

Derefter paabegyndtes Opmålingen af:

13
Alte No 46, Lot 326 Gaarden Herrns i Odalens Tringlag

Kartflaaming af 26^{de} dennes fremtaget:

Sirene Ole Haugen med Naboer Niels Nielsen og
 Sirene af Herrns Sættis var tilstede.

Den af Serubanen exproprierede Grund er indtaget og
 Nattet rigtigt aflagt paa Kartet.

Derefter foretoges Opmålingen og ved Udrøgningsfaaede

14
fra Pae 711 1/2 til Pae 717 + 29' i 6^o - prokkaar - 1. Maaht 2364^o Men

MT. 65. Løb. 320 Gaarden Herred i Odense Thinglag

Kartflaening af 26^o dennes fremlagdes:

herred Niels Nielsen med Naboer Ole Hansens, Autou
Nielsen vare Ristede.

Den af Herredens exproprierede Grund er indhaaget
og statted rigtighen aflagt paa Kartet

a. fra 717 + 29 til 721 + 6 1/2 og

fra 721 + 6 1/2 — 723 + 33' — i 6^o prokkaar — 1. Maaht 854^o Men

herred 2. Qvæsting paa Nordiden

af Herredens i 6^o prokkaar — " — " — 294

15
MT. 65. Løb. 320. Gaarden Herred i Odense Thinglag

Kartflaening af 26^o dennes fremlagdes.

herred Frihaanden Autou Nielsen med Naboer Niels
Nielsen og Commandersergent Anilie mede

Den af Herredens exproprierede Grund er indhaaget
og statted rigtighen aflagt paa Kartet.

Derfter foretoges Opmaaling og Udregning saaledes:

a. fra 721 + 6 1/2 til 723 + 33' og

b. fra 723 + 33' — 733 — i 6^o prokkaar — 2. Maaht 2140^o Men

1. Dage indersjæmme Tost i 6^o — " — " — 50 "

c. fra 733 til 741 + 25' — af " — " — 2 — 738 "

2. Dage paa Nordiden af

Banen til sjæmme Tost af " — " — " — 1458 "

16
MT. 65. Løb. 322 Herred i Odense Thinglag

Kartflaening af 26^o dennes fremlagdes.

herred Commandersergent Anilie med Naboer Autou
Nielsen og Tostes Olsen mede ithe

fra Pae 741 + 25' til Pae 749 + 22' i 6^o — 2. Maaht 332^o Men

herred 1. Dage paa Nordiden

af Herredens efter sjæmme Tost af " — " — " — 168 "

17
MT. 65. Løb. 321. Herred i Odense Thinglag

Kartflaening af 26^o dennes fremlagdes.

herred Tostes Olsen mede mede ithe indlagt vedtaget
lovtigt Varsel. hvoimod Naboerne Commandersergent
Anilie og Sanders Sannes Liere afgav Klage

Den af Herredens exproprierede Grund er indhaaget
og statted rigtighen aflagt paa Kartet.

Derfter foretoges Opmaaling og ved Udregning saaledes:

10
fra Pæl 749 + 22 til Pæl 768 + 7' à 7' = 5 Aaal 610" Aaal
ifølge Skrivelsen fra Bestyrelsen for de
nye Serubaaer af 7 Sept 1859.

3 Fjerdings paa Nordiden af Baalviken
sammen Tæt af 7' = " " 1313 "

4 M.N. 64 Lit. 3/9^a - 6 Gaarden Sønder Søer i Odense Thinglag
Kartflauning af 26^{te} Aaars fremlagdes.

Seeren Forsten og Sjøerne Søer Søer, Søer og
Søer møde.

Den af Serubaaer exproprierede Grund er indkøbt
og Aastedet rigtigt aflagt paa Kartet.

Derfor foretages Opmåling og ved ledning fandtes:
fra 768 + 7' til 784 + 18' à 6^{te} pr Aaal = 4 Aaal 22.16" Aaal

5 M.N. 64 Lit. 3/9^a Gaarden Sønder Søer i Odense Thinglag

Kartflauning af 26^{te} Aaars fremlagdes:

Seeren Søer Søer og Søer Søer Søer
møde.

Den af Serubaaer exproprierede Grund er indkøbt
og Aastedet rigtigt aflagt paa Kartet.

Derfor foretages Opmåling og ved ledning fandtes:

a fra Pæl 784 + 18' - 797 + 29' à 25^{te} pr Aaal = 3 Aaal 22.06" Aaal

Et Fjerdings paa Nordiden af Baalviken lidelig opgjort
ved misdeligt Overenskomst.

b. fra Pæl 848 + 16' til 854 + 6' à 15^{te} pr Aaal = 1 Aaal 14.22" Aaal

6 M.N. 64 Lit. 3/9^a Gaarden Sønder Søer i Odense Thinglag

Kartflauning af 26^{te} Aaars fremlagdes:

Seeren Forsten Søer møde og Søer Søer Søer
Landskander Berg ved Fælled og Søer Søer

Den af Serubaaer exproprierede Grund er indkøbt
og Aastedet rigtigt aflagt paa Kartet.

Derfor foretages Opmåling og ved ledning fandtes:

a fra Pæl 797 + 29' - 829 + 1' à 6^{te} pr Aaal = 7 Aaal 24.14" Aaal

Et Fjerdings paa Sydiden af Søer Søer à 6^{te} = " " 1012 "

b. fra Pæl 844 + 29' til 848 + 16' à 15^{te} = " " 2237 "

Et Fjerdings paa Sydiden af Baalviken som forhen i misdeligt
er opgjort ved Erstatning i Marsj

c fra Pæl 854 + 6' til 874 + 18' à 18^{te} = 5 Aaal 13.88" Aaal

Skilt 64. Løst 317 og 318 Gaarden Paander, i Odense Thinglag

Kartflaening af 26 dennes fremlagde.
Den nu værende Eier af denne Gaardhandler O. Berg
s. fortæller Eiere Lars og Bengt Olesen, at lad med ved
Fuldbragt som vedtaget; Naboerne Torsten Jensen, Hans
Nielsen Udsigtstuekenderen, samt Ole og Bengt Olesen
betænktes møde

Den af Jerubænen exproprierede Grund er indtaget og
skattedet rigtiget afslagt paa Kartet.

Drofter foretages Opmåling og ved ledningens færdig:

a	fra 829 + 1' til 833	à 5" paa	"	Maal 2206" Maal
b	833 — 844 + 39'	à 15 " "	2	1838 "
c	894 + 12 1/2 — 911 + 18 1/2	— 2 " "	3	1173 "
d	911 + 18 1/2 — 913 + 4 1/2	— 2 1/2 " "	"	1004 "
e	913 + 4' — 917	— 6 1/2 " "	1	67 "
f	917 — 922	— 18 " "	1	875 "
g	922 — 926 + 34'	— 7 " "	1	587 "

Mellem Salen N^o 867 og N^o 874 er
Lag 3 Fjeldlag i Nordmarken som
efter Societetschefens Opgivelse
er opgjorte med de færdige Eiere
Lars og Bengt Olesen.

Et Fjeldlag paa Nordenden af Brantens
efter Tact af — 2" paa — " — 903 "

2 Fjeldlag paa Sydenden af Linnens
mellem Salen N^o 913 og 917 — à 6 1/2 " " — " — 628 "

Skilt 64 Løst 317-318 Paander i Odense Thinglag

Kartflaening af 26 dennes fremlagde.
Eierne Hans og Nielsen med Naboer Landhandler Berg
og Udsigtstuekender H. C. Andersen møde

Den af Jerubænen exproprierede Grund er indtaget og
skattedet rigtiget afslagt paa Kartet.

Den af Jerubænen exproprierede Grund er indtaget og
skattedet rigtiget afslagt paa Kartet.

Drofter foretages Opmåling og ved ledningens færdig:

a	fra 874 + 18' til 881 + 6'	à 30" paa	2	Maal 2723" Maal
b	881 + 6' — 888 + 12 1/2	à 6 " "	1	2454 "

2 Fjeldlag paa Sydenden af Brantens.
som bliver at erstatte, efter mindelig
Overenskomst med Societetschefen
efter en Pris af 20" paa Maal — " — 1374 "

M.N. 64. Lott. 317. 318 Gaarden & Gaarder i Odense Thinglag.

Kartflaanning af 26' decenn. fremlagdel:
Sierem Niessupplius H. C. Andersen med Naboer Hans Nielsen
og Landhandler Berg møde, den 12de ved Tieldragh.
Dem af Terribacum exproprierede Grænd er indhaaget og
sashedet rigtig aflagt paa Kartet.
Derpfter foretages Opmaalning og ved Redegivning faaedes
fra Pal 888 + 12 1/2' til 894 + 12 1/2' i 6 1/2' prokase = 1. Areal 1415' Aln

M.N. 60. Lott. 311. 312 Gaarden Gjellumov i Odense Thinglag

Kartflaanning af 26' decenn. fremlagdel:
Sierem Ole og Begebræk Begebræksaamer møde med Naboer
Landhandler Berg og Marten Rindens Fritsvold.
Dem af Terribacum exproprierede Grænd er indhaaget og rigti-
gen aflagt paa Kartet.
Derpfter foretages Opmaalning og ved Redegivning faaedes:
fra Pal 926 + 34' til Pal 942 + 25' i 6" prokase = 3. Areal 2332' Aln
1 Syddag paa Syd'siden af Brænnen
til faaeren Tact ~~~~~ i 6" ~~~~~ " " 1412' Aln

M.N. 59. Lott. Gaarden Fritsvold i Odense Thinglag

Kartflaanning af 26' decenn. fremlagdel
Sierem Marten Rindens med Naboer Ole, Begebræk Be-
gebræksaamer faaede Ole Torstenius og Rind Begebræksaamer
møde
Dem af Terribacum exproprierede Grænd er indhaaget og
rigtig aflagt paa Kartet.
Derpfter foretages Opmaalning og ved Redegivning faaedes
a fra Pal 942 + 25' til 948 ~~~~~ i 12" = 1 Areal 268' Aln
b " " 948 ~~~~~ 960 ~~~~~ i 6 1/2" = " " 2382' " "
11 Syddag paa Syd'siden af Brænnen i 6 1/2" = 1 " 434' " "
c " " 960 ~~~~~ 960 + 44' ~~~~~ i 6" = " " 420' " "
12 Syddag paa Syd'siden af Brænnen i 6" = " " 820' " "

M.N. 59. Lott. 308 Gaarden Fritsvold i Odense Thinglag

Kartflaanning af 26' decenn. fremlagdel:
Sierem Rind Begebræksaamer med Naboer Marten Rindens
og Ole Torstenius vare tilfæde.
Dem til Terribacum exproprierede Grænd er indhaaget og
rigtig aflagt paa Kartet.
Derpfter foretages Opmaalning og ved Redegivning faaedes

Oen Trindag. Liden mellem Salen
 960 + 44. og 961 + 45' tilligemed en Stump
 af et Fjedrag paa Syd siden af Bauen à 10^o pr. Maas — " — 1095^o Maas

17 M. N^o 59. L. N^o 309 Gaarden Tritsvold i Odalens Thinglag
 Kartflauning af 26^o deumers frentlagde.
 Liden Ole Thorsteensen med Naboer Torsten Olsen Knud
 Bengtbrønsen og Martin Knudsen medde.
 Oen af Jerubansen exproprierede Grund er indtaget og
 rigtig aflagt paa Kartet.
 Herefter foretages Opmaaling og ved Beregning faaedes:
 Oen Oen af Liden som folder paa dens Grundstuen
 fra Pal 948 til Pal 960 — à 6^o 1/2^o pr. Maas = 1. Maas 17/16^o Maas
 " " 960 " 962 + 34 — à 6^o " " = " 1095 "

20 M. N^o 59. L. N^o Gaarden Tritsvold i Odalens Thinglag
 Kartflauning af 26^o deumers frentlagde.
 Liden Ole Thorsteensen og Torsten Olsen med Naboerne
 Knud Bengtbrønsen medde.
 Kartflauning af 26^o deumers frentlagde.
 Liden
 Oen af Jerubansen exproprierede Grund er indtaget og
 rigtig aflagt paa Kartet.
 Herefter foretages Opmaaling og ved Beregning faaedes:
 fra Pal 965 + 17' til 967 + 23' tilligemed et
 Fjedrag paa Syd siden af Bauen à 4^o pr. Maas — " — 1664^o Maas

21 M. N^o 59. L. N^o Gaarden Tritsvold i Odalens Thinglag
 Kartflauning af 26^o deumers frentlagde.
 Liden Torsten Olsen med Naboer Ole Torsten medde
 Oen af Jerubansen exproprierede Grund er indtaget og rigtig
 aflagt paa Kartet.
 Herefter foretages Opmaaling og ved Beregning faaedes.
 fra 962 + 34 til Pal 965 + 17' tilligemed à 9^o pr. Maas = " Maas 208.9^o Maas
 Liden Toqaad efter gammel Taxt — à 9^o " " = " Maas 535^o Maas

22 M. N^o 59. L. N^o 306-307 Gaarden Tritsvold i Odalens Thinglag
 Kartflauning af 26^o deumers frentlagde.
 Liden Ole Thomsen medde ikke indtaget vedtaget lovligt Carve
 hvorimod Naboerne Ole Christophersen, Anton Møse
 Ole Torstenfen og Torsten Olsen afgar skøde.
 Oen af Jerubansen exproprierede Grund er indtaget og
 rigtig aflagt paa Kartet.

922.

Derpfter foretages Opmaaalingen og ved Ledregning findes:
fra Pct 967 + 23' til Pct 970 + 47' tillygges
et Fjedtag paa Nordiden af Placen i 4^{te} proktaa - 1 Maal 300^{te} Aln
fra Pct 977 til Pct 981 + 17 1/2' - - - - - à 30^{te} " " = 1 do 388 "

№ 59. St. Gaarden Friisvold i Odense Thinglag
Kartflaering af 26 deene frentag del:

Sireen Ole Christopherus med Kabaer Ole Ruedsen
maade.

Seer af Terebauu exproprierte Grund er indhaaget og
rigtigen aflagt paa Kartet.

Derpfter foretages Opmaaalingen og ved Ledregning findes:
fra Pct 970 + 47' til Pct 977 tillygges
et paa Nordiden liggende Fjedtag i 4^{te} proktaa 1 Maal 174 1/2 Aln

№ 59. St. 305 Gaarden Kragerud i Odense Thinglag
Kartflaering af 26 deene frentag del:

Sireen Anton Mois med Kabaer Ole Ruedsen Friisvold
og Ole Ruedsen Maas maade.

Seer af Seer af Terebauu exproprierte Grund er indhaaget
og rigtigen aflagt paa Kartet.

Derpfter foretages Opmaaalingen og ved Beregning findes
a. fra 981 + 17 1/2 til Pct 947 - - - - - à 6 1/2^{te} proktaa - 1 Maal 1239^{te} Aln
b. " 997 - - - - - " " 1005 - - - - - à 7^{te} " " = 4 " 859 "
c. " 1005 - - - - - " " 1012 - - - - - à 12^{te} " " = 1 " 1400 "
d. " 1012 - - - - - " " 1015 + 37 " 8^{te} " " = 1 " 472 "

Hermed stilledes Forretning for denne Dag, for et cautionere
imorgen kl 9 Formiddag

[Handwritten signature]

Jens Ambarsen
Luther R. R. R.

Aar 1861. den 31 October cautionsede Forretninger med
saaime Administration og Partskender sin ijaar.

Sectionchefen, Lovindsigter Havnens var fremlaet
Lisfede ved Forretninger og de ijaar fremlaet Besvarelser
van fremlaet Lisfede: Retten.

Derfter fremlaet Opmaalinger af:

43 Part 36. Nr. 57. No. 304. Gaarden Moen i Odense Thinglag

Kortflaemning af 29' dennes fremlaet:

Siere Ole Andersen med Naboer Suthan Moen og Suthan
Dorte Haasclatter Haugbakken med Lovindsigter Hans Svendsen
sin medde.

Den af Senebaun exproprierede Grund er indkaget og rigtig
aflagt fra Partet.

Derfter foretages Opmaalinger og ved Nedregning faendes:

fra Pat 1015 + 37' til Pat 1032 — i 2' p. Aar — 4. Aar 152' 1/2
til Opmaaling fra Godeuden af Baun i 2' — 1 — 1036

44 Nr. 55. No. 303 Gaarden Haugbakken i Odense Thinglag

Kortflaemning af 29' dennes fremlaet:

Siere Riksdpartamentet. Bruger Suthan Dorte Haasclatter
der medde ved Simeus Hans Svendsen, Lovindsigter Naboerne
Ole Andersen Moen og Hauggaards Simeus Siere, Anders
Hansen, Ole Andersen, Gulbrand Andersen og Gulbrand
Eriksen.

Den af Senebaun exproprierede Grund er indkaget og
rigtig aflagt fra Partet.

Derfter foretages Opmaalinger og ved Nedregning faendes:

fra Pat 1032 til Pat 1035 + 19 1/2' — i 2' p. Aar — " Aar 1370' 1/2
og Pat 3967 + 40' — 3983 + 15' — i 25' — 3 — 182

Paaligelsen omlyst paa denne Maatning, komes Simeus Simeus
med Simeus Simeus.

45 Nr. 56. Hauggaards Simeus i Odense Thinglag.

Kortflaemning af 29' dennes fremlaet:

Siere Anders Hansen, Ole Andersen, Gulbrand Andersen
og Gulbrand Eriksen med Naboer Dorte Haasclatter med Simeus
Hans Svendsen medde.

Alle de Senebaun exproprierede Grunde er indkaget og
rigtig aflagt fra Partet.

Derfter foretages Opmaalinger og ved Nedregning faendes:

fra Pat 1035, 19 1/2 til Pat 1039 : 2" = " About 1386" Men
" " 1039 " " 1054 7' : 2 1/2" = 2 " " 1605" Men

Nr 56 Lot 301^a Gaarden Houggaard i Odalens Thinglag

Kartflaemning af 29^a denies fremlagdes.
Sierne Gullbrand Suedersee med Naboer Dorthe Haardatter og
Sanna Haas Suedersee og Gullbrand Eriksee medde.
Alle af Seruehaenen exproprierte Grund er indhaegnet og staaet
rigtigen aflagt paa Market.
Derfter foretages Offensalingerne og ved Redregning faendes:
fra Pat 3961 + 45' - 3967 + 30 : 12^{1/2}" = 1 About 920" Men
Efter Overenshaent med Grundseren ifolge Prædicts af 9 Sept 1859.

Nr 56 Lot 301^a Gaarden Houggaard i Odalens Thinglag

Kartflaemning af 29^a denies fremlagdes.
Sierne Gullbrand Eriksee med Naboer Gullbrand Sueder-
see medde.
Senset Seruehaenen exproprierte Grund er dels indhaegnet og
dels indlagt paa Market og staaet rigtigen aflagt paa
Market.
Derfter foretages Offensalingerne og ved Redregning faendes
fra Pat 3946 + 25' til Pat 3961 + 45' efter Overenshaent paa
Prædicts af 9 Septem 1859 - : 12^{1/2}" paa Maat. = 7 About 942" Men
til Bygning paa Bygningssiden medregnes til samme 12^{1/2}" = 1 " 1312" Men

Nr 54. Lot 300^a Gaarden Mangseth i Odalens Thinglag

Kartflaemning af 29^a denies fremlagdes
Sierne Peder Grundseren med Naboer Gyro Torkeidatter
og Laugevargen Haas Olsen medde.
Alle af Seruehaenen exproprierte Grund er tidens indhaegnet
og tidens indlagt og staaet rigtigen aflagt paa Market.
Derfter foretages Offensalingerne og ved Redregning faendes
fra det Pat 3946 til det Pat 3944 - : 10^{1/2}" paa Maat = " About 1162" Men
" " 3944 " " 3942 + 30 - : 4 " " " 1188 "
" " 3942 + 30 " " 3940 + 10 : 10 " " " 1575 "
Market til Bygning paa Bygningssiden af samme - : 10 " " " 691 "
" " 3940 + 10 " " 3936 + 3 - : 11 " " " 2475 "

Nr 54. Lot 293 Gaarden Mangseth i Odalens Thinglag

Kartflaemning af 29^a denies fremlagdes
Sierne, Sanna Gyro Torkeidatter og Laugevargen Haas Olsen
Mangseth medde med Naboer Peder Grundseren Mangseth
og Sanna Møgelatter og Laugevargen Haas Olsen.

Act of Verbaucen & proprietore Grund er indhaaget og rigtig
aflagt paa Kartet.

Derpfter foretages Opmaalingen og ved Nedregning fundes:
fra nylt Pat. N^o 3936 + 39' til 3919 + 46' efter Skrivelse af 9^{de} September
1859. ————— à 8^{de} pulten ————— 5. Maat 2100^{de} Ma
Hertu af Syddag paa Nordende af Bunden à 8^{de} ————— " " 400^{de}

40
Act 54 Lot 299^{de} Gaarden Maugisethagen i Odense Thinglag

Kartflaening af 29^{de} aarses fructlag og:
Larsen, Eriken Olsson Aslaksdatter med Svingerz Hans
Olsson, Selligensd Naboren Ojos Forhæderatter Maugiseth og
Hans Olsson Maugisethagen

Act of Verbaucen & proprietore Grund er indhaaget og rigtig
aflagt paa Kartet.

Derpfter foretages Opmaalingen og ved indregning fundes:
Eriken Olsson Olsson Paten N^o 3931 og 3929 samt
fra Pat N^o 3919 + 46' til Pat 3909 + 25' — à 40^{de} pulten 2. Maat 1880^{de} Ma,
Act: Henhold til Skrivelse af 9^{de} September 1859.

41
Act 54 Lot 299^{de} Gaarden Maugisethagen i Odense Thinglag

Kartflaening af 29^{de} aarses fructlag og:
Larsen, Hans Olsson med Naboren Olsson Aslaksdatter og
Christen Hanssen Kjerbøl medde.

Act of Verbaucen & proprietore Grund er indhaaget og
sædsket rigtig aflagt paa Kartet.

Derpfter foretages Opmaalingen og ved Nedregning fundes:
fra nylt Pat N^o 3909 + 25' til 3895 + 45' — à 40^{de} pulten — 3. Maat 1525^{de} Ma
Henhold til Skrivelse af 9^{de} Sept 1859.

42
Act 53 Lot 296 Gaarden Tjeldstøl i Odense Thinglag

Kartflaening af 29^{de} aarses fructlag og:
Larsen, Christen Hanssen med Naboren Hans Olsson og Ole Larsen,
sue medde.

Act of Verbaucen & proprietore Grund er indhaaget og sædsket
rigtig aflagt paa Kartet.

Derpfter foretages Opmaalingen og ved Nedregning fundes:
fra 3895 + 45' til 3889 + 30' — à 20^{de} pulten — 1 Maat 2150^{de} Ma
Henhold til Skrivelse af 9^{de} September 1859.

43
Act 53 Lot 297 Gaarden Tjeldstøl i Odense Thinglag

Kartflaening af 29^{de} aarses fructlag og:
Larsen, Ole Sørensen med Naboren Christen Hanssen og
Ole Aslaksen Højsteth medde.

Den af Jerubanus exproprierede Grund er indtaget og
retteligt aflagt paa Kartet.

Derafter foretoges Opmålingen og ved Udregning fandtes:
fra Lat 3887+30' til Lat 3884+3' i 20 Ld. pr. Aa. = 1. Aa. 1875^{de}.
I Høhede til Kvædet af 7^{de} September 1859

44
Matr. N^o 52 Lobst N^o 295, Gaarden Høgeth i Odalens Thinglag

Kartflaening af 27^{de} Junis foretogedes.
Derefter foretoges Opmålingen og ved Udregning fandtes:
Eieren Ole Aslakson og Naboen Ole Petersen og Hans
Amundsen mødte.

Den af Jerubanus exproprierede Grund er indtaget og
retteligt aflagt paa Kartet.

Derafter foretoges Opmålingen og ved Udregning fandtes:
fra Lat 3884+3' til Lat 3875+12' tillygend
Uindlæg paa begge Sider af Banen
være paa Foot af . . . 15 Ld. pr. Aa. = 3. Aa. 1414^{de} Ap.

45
Matr. N^o 51, Lobst N^o 292, Gaarden Ygtner i Odalens Thinglag

Kartflaening af 27^{de} Junis foretogedes.
Derefter foretoges Opmålingen og ved Udregning fandtes:
Eieren Hans Amundsen og Naboen Ole Aslakson og
Christen Amundsen mødte.

Den af Jerubanus exproprierede Grund er indtaget og
retteligt aflagt paa Kartet.

Derafter foretoges Opmålingen og ved Udregning fandtes:
a. fra Lat 1167+37' til Lat 1167+11' i 12 Ld. pr. Aa. = 1. Aa. 1875^{de} Aa.
til Uindlægning under samme Foot 12 Ld. 750 -
b. . . . 1167+11' - 1172+12' i 40^{de} 583 -

46
Matr. N^o 51 Lobst N^o 292, Gaarden Ygtner i Odalens Thinglag

Kartflaening af 27^{de} Junis foretogedes.
Derefter foretoges Opmålingen og ved Udregning fandtes:
Eieren Christen Amundsen og Naboen Hans Amundsen
og Johan Johansen mødte.

Den af Jerubanus exproprierede Grund er indtaget og
retteligt aflagt paa Kartet.

Derafter foretoges Opmålingen og ved Udregning fandtes:
fra Lat N^o 1172+12' til Lat 1179+35' i 35^{de} pr. Aa. = 2. Aa. 1924^{de} Ap.

47
Matr. N^o 51, Lobst N^o 293, Gaarden Ygtner i Odalens Thinglag

Kartflaening af 27^{de} Junis foretogedes.
Derefter foretoges Opmålingen og ved Udregning fandtes:
Eieren Johan Johansen og Naboen Christen Amundsen
og Torger Heisingen mødte.

Den af Jerubanus exproprierede Grund er indtaget og retteligt

afslagt paa Kartet.

Derpfter foretages Opmaalingens ved lodregning faaedes,
fra Paal 1179 + 35' ti Paal 1195 + 5' i 30" paa Maal 3. Maal 1516" Maal

48 Mr 51. Nr. 294. Gaarden Agtner i Odense Tinglag

Kartflaening af 29^{de} dennes fremlagde.

Sirens Jørgen Henningsen med Naboer Johan Johansen og
Hans Andersen mødte.

Den af Terubæum exproprierede Grund er indtaget og statted
rigtigen afslagt paa Kartet.

Derpfter foretages Opmaalingens og ved lodregning faaedes:
fra Paal 1195 + 5' ti 1212 + 23' i 30" paa Maal 1. Maal 402" Maal

49 Mr 50 Nr. 290. Gaarden Oversted i Odense Tinglag

Kartflaening af 29^{de} dennes fremlagde:

Sirens Hans Andersen med Naboer Jørgen Henningsen
og Gullbrand Jensen & Karveens mødte.

Den af Terubæum exproprierede Grund er indtaget og
rigtigen afslagt paa Kartet.

Derpfter foretages Opmaalingens og ved lodregning faaedes
fra nyt Paal: 3845 + 11 1/2' ti 3836 + 28' i 20" paa Maal 2. Maal 1300" Maal

50 Mr 49 Nr. 289^a Gaarden Karveens i Odense Tinglag

Kartflaening af 29^{de} dennes fremlagde.

Sirens Gullbrand Jensen med Naboer Jørgen Henningsen
Hans Andersen og Gunders Jensen mødte

fra nyt Paal: 3836 + 21 1/2' ti 3832 + 10' i 25" = 1 Maal 742" Maal
" " " 3832 + 10 ——— 3830 + 23' i 4" = " " 1800 " "

51 Mr 49 Nr. Gaarden Karveens i Odense Tinglag

Kartflaening af 29^{de} dennes fremlagde

Sirens Gunders Jensen med Naboer Gullbrand Jensen
og Hansens Samvies Eiers mødte.

Den af Terubæum exproprierede Grund er indtaget og
rigtigen afslagt paa Kartet.

Derpfter foretages Opmaalingens og ved lodregning faaedes.
fra 3830 + 23' ti 3826 + 16' i 4" paa Maal. — 1 Maal 1475" Maal

52 Samvies under Gaarden Karveens i Odense Tinglag

Kartflaening af 29^{de} dennes fremlagde.

Sirens, Gunders Jensen, Gullbrand Jensen, Ole Jensen
og Lucs Olsen, mødte med Naboer, som er af de her nævnte.

20. Scene.

Alle af Terebancen exproprierede Grund er indhaaget og rigtig aflagt paa Kartet.

Derpfter foretages Opmaaling og ved lederegning findes
 fra 3820 + 22' til
 fra 3826 + 16' til 3818 + 37' i 2^o per Aaer = 2 Aaer 592^o Aaer

53. Scene under Gaarden Skarveaas i Odense Thinglag

Kartflaeming af 29^o deems fremlagt det.

Scenen Ole Jensen og Jens Olsen Skarveaas med Naboer Ole Jensen og Gjelbrand Jensen

Alle af Terebancen exproprierede Grund er indhaaget og rigtig aflagt paa Kartet.

Derpfter foretages Opmaalingen og ved lederegning findes
 fra Sal 3818 + 37' til 3794 i 10^o per Aaer = 7 Aaer 550^o Aaer
 . . . 3746 + 9' - 3737 + 28' i 30^o - = 2 " 612 "
 . . . 3737 + 28' - 3728 + 37' i 40^o - = 2 " 479 "
 . . . 3728 + 37' - 3714 + 40' i 35^o = 4 " 975 "
 . . . 3714 + 40' - 3711 + 30' i 6^o = 1 " 509 "

54. Scene under Gaarden Skarveaas i Odense Thinglag

Kartflaeming af 29^o deems fremlagt det.

Scenen Ole Jensen og Gjelbrand Jensen med Naboer Ole Jensen og Jens Olsen med

Alle af Terebancen exproprierede Grund er indhaaget og rigtig aflagt paa Kartet.

Derpfter foretages Opmaalingen og ved lederegning findes
 fra Sal 3794 til 3774 i 1^o per Aaer = 6 Aaer 2350^o Aaer
 . . . 3788 - 3785 for den paa
 den Strækning taget Skov 5^o per Aaer = " " " 2140 "
 til Grundslag paa Sydenden af Ravelinien
 i den store Ravelinie i 1^o per Aaer = " " " 2000^o Aaer
 fra 3774 til 3767 for Grunden 2^o og
 for den paa samme flaaende Skov 15^o er 15^o per Aaer 2 " 1500 "
 fra 3767 til 3761 + 44' i 4^o per Aaer = 1 " 2238 "
 . . . 3761 + 44' - 3746 + 9' i 2^o og for den
 paa samme flaaende Skov 8^o er 10^o per Aaer = 4 " 675 "
 Forlaget Skov efter Strækningen af den
 gamle Ravelinie, paa aflagt paa Kartet i 8^o per Aaer = 1 " 1800 "
 Da Dagene hermed var tilende blev Fortællingen sluttet.

J. Møller

Samt Kartvidner
 Luithe - P. P. Møller

Aar 1851. den 1^{te} November cauteriserede Forordningen med
samme Administration og Kartotiserer som i gaar.

Sechs chefen, Civilingenieur Haupten var tilstede, ligesom
den i gaar fremlagte Kart og iøvrigt Dokumenter ligeledes blev
fremlagte idag.

257 Herefter paabegyndtes Opmaalingen af
M.N. 49. L.N. 289^a Gaarden Karvered i Oddens Thinglag

Kartflaaniing af 29^{de} febr. fremlagdes.
Seierus Gulbrand Jensen med Naboer, Gjænder Jensen, Ole Jen-
sen og Jens Olsen maatte.

Den af Seierus Jensen exproprierede Grund er indtaget og rigtigheden
afslagt paa Kartet.

Herefter foretoges Opmaalingen og ved ledregning fandtes
fra nyt Paat. N. 3711 + 30' til 3697 + 28' (Stationstaften som nu)

efter Taxtpris	5 1/2 ^{er} per Aare	19 Aare	1025 ^{er} Alen	
Etter bakken paa Stationstaften	4 ^{er} " "	2 " "	275 " "	
Apartand inden	30 ^{er} " "	" " "	355 " "	
fra 3697 + 28'	3685 + 25'	30 ^{er} " "	3 " "	2058 " "
paa gaml. N. 1380 + 30 1/2'	1381 + 40'	6 ^{er} " "	" " "	1525 " "

258 Her 22
M.N. 49. L.N. 289^b Gaarden Karvered i Oddens Thinglag


Kartflaaniing af 29^{de} febr. fremlagdes.
Seierus Gjænder Jensen fremmaatte med Naboer Gulbrand
Jensen

Den af Seierus Jensen exproprierede Grund er indtaget og
rigtigheden afslagt paa Kartet.

Herefter foretoges Opmaalingen og ved ledregning fandtes
fra nyt Paat. N. 3685 + 28' til 3667 + 18'

Den Dygtede Mark	25 ^{er} per Aare	2 Aare	1350 ^{er} Al.
• udygtede	4 ^{er} " "	6 " "	2362 " "
Den Dygtede Mark ligger paa Syd siden og den udygtede Mark paa Nord siden af Bauehusen			
fra Paat. N. 1377	1380 + 30 1/2'		

efter Taxtpris	12 ^{er} per Aare	1 Aare	2332 ^{er} Alen
Etter bakken	4 ^{er} " "	2 " "	538 " "
Til Udregning fra Syd siden af Bauehusen efter Taxt af	12 ^{er} " "	" " "	696 ^{er} Alen



55
 No. 48. Lov. 287 Guarden Trombøl i Odalens Thinglag

Kartflauning af 29. f. M. frendagden.
 Esverne Ole Christophersen med Naboer Gullbrand Lunde og
 Ole Olsen Saustien midde.

Deu af Terebannen exproprierede Grænd er indkøbet og elastet
 rigtig aflagt paa Kartet.

Herefter foretages Opmaalingerne og ved Nedregning faaedes:

fra 1381 + 44'	1383'	à 6 1/2' = p. Maal	2	1500	Alen
1383	1393	à 38'	2	340	"
1393	1395	à 25'	"	1050	"
1395	1400	à 4 1/2' = hører til Saustien			
1400	1408 + 23'	à 25'	2	329	"
1408 + 23'	1409 + 6'	à 4'	"	487	"
Planlinien til Grændslaget		à 45'	1	407	"
Deu deel af Grændslaget		à 10'	4	116	"

56
 No. 48. Lov. 287 Sauens iudeu Guarden Trombøl i Odalens Thinglag

Kartflauning af 29. f. M. frendagden.
 Esverne Ole Christophersen og Ole Olsen Saustien midde med
 Nabo Jørgen Larsen Gylthaug eller Luktmanu

Deu af Terebannen exproprierede Grænd er indkøbet og rigtig
 aflagt paa Kartet.

Herefter foretages Opmaalingerne og ved Nedregning faaedes:

fra 1395 til 1400		à 4' = p. Maal	1	575	Alen
21 Fjerdings paa Sydriiden af Sauen		à 4'	"	225	"
Sidelinien til Grændslaget		à 6'	1	2088	Alen
Grændslaget		à 10'	19	1800	"
fra 1409 + 9' til 1414		à 4'	1	1128	"
1414	1422	à 4 1/2'	2	871	"
1422	1441				
Tredte 12 Alens Bredde fra Midtlinien		à 8'	4	1520	"
Deu flørre Bredde		à 10'	2	968	"
Fjerde 3 Fjerdings paa Nordriiden af Sauen					
linien efter Jørgen		à 10'	"	2225	"
1441	1447				
Tredte 12 Alens Bredde fra Midtlinien		à 5'	1	1100	"
Deu flørre Bredde		à 6'	"	1400	"
Fjerde 2 Fjerdings paa Nordriiden		à 6'	"	702	"
fra 1447	1456 + 8'				
Tredte 12 Alens Bredde fra Midtlinien		à 10'	1	592	"
Deu flørre Bredde		à 15'	"	2061	"
Fjerde 3 Fjerdings paa Nordriiden		à 15'	"	672	"

27
MR: 79. L: 17. 17. Gaarden Lichovig eller Likhovig: Odalens Thinglag

Kartflauning af 29/11. fremløges.

Eieren Søren Larsen mede Jon af den forrige Eier Lars Sørensen
 der er død i med Naboer Ole Christophersen, Ole Olsen samt Mar-
 tins Pålsson Lilleseth

Den af Serubbauen exproprierede Grund er indtaget og rigtig
 aflagt paa Kartet.

Herefter foretages Opmålingen og ved Nedregning findes
 fra 1456 + 8' — 1458 1/2 — a 4' = 1/2 Aar — " Maal 888" Men
 2 Fjedag, nemlig ud fra haer

Side af Baueu	—	a 4' —	—	"	"	725	"
— 1458 1/2	— 1463	— a 15' —	—	"	"	2350	"
— 1463	— 1467	— a 5' —	—	"	"	2161	"
— 1467	— 1473 + 23 1/2'	— a 15' —	—	1	"	1166	"
— 1473 + 23 1/2'	— 1480	— a 28' —	—	1	"	1530	"
— 1480	— 1494	— a 70' —	—	3	"	862	"
— 1494	— 1517	— a 35' —	—	5	"	1396	"
— 1517	— 1521 1/2	— a 15' —	—	1	"	594	"
— 1521 1/2	— 1528 + 7'	— a 10' —	—	2	"	321	"
Hertid af Fjedag paa Nordsideu af Baueu efter Tuxl	—	— a 10' —	—	"	"	318	"

28
MR: 80. L: 196. Gaarden Lilleseth: Odalens Thinglag

Kartflauning af 29/11. fremløges.

Eieren Martinus Pålsson med Naboer Søren Larsen og
 Peder Andersen mede

Den af Serubbauen exproprierede Grund er indtaget og
 rigtig aflagt paa Kartet.

Herefter foretages Opmålingen og ved Nedregning findes
 fra 1528 + 7' — 1534 — a 10' = 1/2 Aar — " Maal 1733" Men
 " 1534 — 1541 + 27 1/2' a 25' — " — 2 — " — 883 —

29
MR: 80. L: 196. Gaarden Lilleseth: Odalens Thinglag

Kartflauning af 29/11. fremløges.

Eieren Peder Andersen med Naboer Martinus Pålsson og
 Christ: Nielsdatter med Søren Martinus Pålsson mede.

Den af Serubbauen exproprierede Grund er indtaget og
 Aastedet rigtig aflagt paa Kartet

Herefter foretages Opmålingen og ved Nedregning findes

fra 1541 + 27 1/2'	— 1543 + 11'	— a 12' = 1/2 Aar —	"	Maal 1844" Men
— 1543 + 11'	— 1548	— a 35' —	—	1 — " — 2130 —
— 1548	— 1549 3/4	— a 15' —	—	" — " — 1435 —
— 1549 3/4	— 1567 + 34'	— a 42' —	—	11 — " — 2042 —

1360
Nr: 80 Ltr 1796 Gaarden Lilleseth i Odalen Thinglag

Kartflauning af 29 f m fremlagde.

Ereren Nielsi Niels datter møde ved Samu Martinus Paulsen
med Naboer Peder Andersen, Peder Pedersen og Hans Pedersen.
Den af Terchaussen exproprierede Grund er indkøbt og rigtig
afslagt paa Kartet.

Deretter foretages Opmåling og ved lodregning findes:
fra Pat 1567 + 34' — 1576 + 33' — 40" = 1. Maut 1775" Alen
Herli for en paa Sydiden af Bræm
gravel Raaal efter summa Fast — 40" = " " 1250 "

Nr: 82 Ltr 167 Gaarden Meldisen i Odalen Thinglag

Kartflauning af 29 f m fremlagde.

Ereren Peder og Hans Pedersen møde med Naboer Ole
Gulbranden, Niels Paulsen og Markus Christensen møde
Den af Terchaussen exproprierede Grund er indkøbt og rigtig
afslagt paa Kartet.

Deretter foretages Opmåling og ved lodregning findes:
fra Lilleseths side til 1579 + 4' — 12" — jorhaal = " Maut 1500" Alen
" p. 1579 + 4' — 1581 + 35' — 25" " " 1738 "
" 1608 + 37" — 1612 — 4" " " 2282 "
" 1617 + 24' — 1630 + 10' — 3" — 4 — " 795 "
" 1634 + 2 — 1638 + 21 — 4" — 1 — " 36 "

Nr: 81 Ltr 168 Gaarden Norddiseu i Odalen Thinglag

Kartflauning af 29 f m fremlagde.

Ereren Ole Gulbranden med Naboer Peder og Hans Peder
sin samt Ole Olsen møde
Den af Terchaussen exproprierede Grund er indkøbt og rigtig
afslagt paa Kartet.

Deretter foretages Opmåling og ved lodregning findes:
fra 1581 + 35' — 1593 + 9' — 25" — jorhaal = 2 Maut 1994" Alen
" 1612 — 1617 + 24' — 3" " " 1 — " 2020 "

Nr: 81 Ltr 168 Gaarden Norddiseu i Odalen Thinglag

Kartflauning af 29 f m fremlagde.

Ereren Ole Olsen med Naboer Niels Paulsen og Ole Gulbranden
møde
Den af Terchaussen exproprierede Grund er indkøbt og rigtig
afslagt paa Kartet.

Deretter foretages Opmåling og ved lodregning findes:
fra Pat 1593 + 9' — 1599 + 17' — 25" = 1 Maut 988" Alen

64
№ 81 Lr. 166^a Gaarden Niessen i Odense Stillingag

Kartflauning af 29^e febr. frendagden.
 Eieren Niels Paulsen med Nabaer Ole Olsen og Hans og Peder
 Pedersen mødte.

Alle af Jerubansu exproprierede Grund er indtaget og rigtig
 aflagt paa Kartet.

Derefter foretoges Opmaaling og ved Redregning fandtes:
 fra 1599 + 17' — 1608 + 37' i 9^e paa Maal = 2 Maal 75" Men

65
№ 82 Lr. 167^a Gaarden Meldisen i Odense Stillingag

Kartflauning af 29^e febr. frendagden
 Eieren Peder Pedersen med Nabaer Hans Pedersen og Martin
 Christensen mødte.

Alle af Jerubansu exproprierede Grund er indtaget og rigtig
 aflagt paa Kartet.

Derefter foretoges Opmaaling og ved Redregning fandtes:

fra 1630. + 10'	— 1634 + 2'	— i 3 ^e paa Maal	= 1 Maal	374" Men
• 1658 + 49	— 1662 + 9'	— i 45"	= " "	2115 " "
• 1638 + 21	— 1641	— i 12"	= " "	1643 " "
• 1641	— 1649	— i 5"	= 1	2450 " "
Martin Christensen	—	—	—	—
Præmie efter gammel Toft	— i 5"	—	= " "	922 " "
• 1649	— 1653	— i 18"	= 1	567 " "
• 1653	— 1657 + 46 1/2'	— i 25"	= 1	1030 " "

i 1630 og 1631 paa Maal
 gammel Toft

(See Aug. 36)

66
№ 83 Lr. 166^a Gaarden Dissen søndre i Odense Stillingag

Kartflauning af 29^e febr. frendagden.
 Eieren Martin Christensen mødte med Nabaer Peder Pedersen
 og Procurator Schjøner.

Alle af Jerubansu exproprierede Grund er indtaget og rigtig
 aflagt paa Kartet.

Derefter foretoges Opmaaling og ved Redregning fandtes:

fra 1657 + 46 1/2'	— 1658 + 49'	— i 45 ^e paa Maal	= 1 Maal	672" Men
• 1662 + 9'	— 1667	— i 40"	= 1	577 " "
• 1667	— 1679	— i 50"	= 3	860 " "
• 1679	— 1686	— i 42"	= 1	2285 " "
• 1686	— 1696 + 12	— i 28"	= 2	1284 " "

De Regne hermed var tilende blev Forretningen stillet

[Signature]

John Hartmann:
 Luithe R. Hansen

Nov 1861. Den 2^{de} November offentliggjordes Forskningen med
 samme Administration og samme Nordvæder, som ogsaa
 Sectionskluden Civilingeniør Hans Knud var tilstede, og de
 samme Kart og Documenter vare tilstede i Retten.

Deretter foretoges Opmaalinger af:

Mr. 84 L. N. 165^a Gaarden Schøjene i Odense Stingslag
 Kartspaaning af 29^{de} f. M. fremlagtes.

Deres Procipator Schøjene medde med Nabo Thore Peders
 datter Gjersøen ved Længvange Gulbrand Maarud.
 Den af Serabaneu exproprierede Grund er indkøbt og rigtig
 aflagt paa Kartet.

Deretter foretoges Opmaalinger og ved Nedregning fandtes:

fra Sækkens til Sæl 1718 + 27'	1730	10'	3	275
1730	1747	50'	3	1818
1747	1752	15'	"	2384
1752	1761	2'	2	772
1761	1810 + 38 1/2'	50'	14	2447

Mr. 85 L. N. 165^a Gaarden Gjersøen i Odense Stingslag
 Kartspaaning af 29^{de} f. M. fremlagtes.

Deres Thore Pedersdatter ved Længvange Gulbrand Maarud
 medde, tillige med Naboerne Procipator Skøjene og Thore
 Maarud.

Den af Serabaneu exproprierede Grund er indkøbt og
 rigtig aflagt paa Kartet.

Deretter foretoges Opmaalinger og ved Nedregning fandtes:

fra Sæl 1810 + 28 1/2'	1816	50'	1	906
1816	1828	35'	3	75
Heri er 6 Aebred Wi paa Nordvæder				
af Bænen efter samme Tæt		35'	"	1557
1828	1841 + 35'	8'	3	1262
8 Opv. Tjeldag paa Nordvæder og				
1 paa Nordvæder af Liden		8'	"	1262

Mr. 85 L. N. 169^a Gaarden Gjersøen i Odense Stingslag
 Kartspaaning af 29^{de} f. M. fremlagtes.

Deres Thore Maarud med Naboer, Thore Pedersdatter
 ved Længvange Gulbrand Maarud og Hans Gulbrand
 medde.

Den af Serabaneu exproprierede Grund er indkøbt og
 rigtig aflagt paa Kartet.

Herefter foretages Opmålingen og ved Redregning findes.
 fra 1841 + 35" — 1844 + 49" i 8" p. Maal — " — " — 2350" Alen
 3 Jydedag fra Sydriiden af Baanen i 8" — " — " — 275" —

70 Saucei under Gaarden Gjersøien i Odalens Hinglag

Kortflaemmig af 29 J. p. p. fremlagdes.
 Sierne Store Pedersdatter, ved Saugvænge Gulbrand Maurud
 Thorsten Henningsen, og Hans Gulbrandsen med Naboer
 af gas made.

Den af Terebaanen exproprierede Grund er indhaaget og
 rigtig aflagt fra Partet.
 Herefter foretages Opmålingen og ved Redregning findes.
 fra 1844 + 49" til 1849 — i 6" p. Maal — 1 Maal 1403" Alen

20 Jydedag fra hver Side af
 Sierne to saucen Tost — i 6" — " — " — 889" —
 fra 1849 — 1918 — i 1/2" — " — 32 — " — 2060" —

2 Ejendag fra Nordriiden af
 Baanen efter saucen Tost — i 1/2" — " — 2 — " — 1844" —
 fra 1918 — 1927 + 26" i 6" — " — 3 — " — 242" —

4 Jydedag, hvoraf 2 fra hver Side
 efter saucen Tost — i 6" — " — 1 — " — 1036" —

71 Nr. 89 Br. 136. Gaarden Maurud i Odalens Hinglag

Kortflaemmig af 29 J. p. p. fremlagdes
 Sierne Hans Gulbrandsen med Naboer Store Pedersdatter
 og Gulbrand Maurud made.

Den af Terebaanen exproprierede Grund er indhaaget og
 rigtig aflagt fra Partet.
 Herefter foretages Opmålingen og ved Redregning findes.

fra 1927 + 26 — 1943 — i
 efter første Tost Tost — i 8" p. Maal — 3 Maal 1836" Alen
 yderligere Bredde ^{indlig} af Baanen fra
 hver Side — i 12" — " — " — " — 905" —

fra 1943 — 1972 + 32
 efter første Tost — i 14" — " — 7 — " — 332" —
 yderligere Bredde ^{indlig} af Baanen fra
 hver Side af Baanelinien — i 20" — " — " — " — 743" —

for Baanelinien efter Tost — i 20" — " — 1 — " — 1156" —

4 Jydedag fra Nordriiden og
 3 da fra Sydriiden af Baanen i 12" — " — " — " — 2400" —



26.
72
N. N. 89. L. N. 156. Gaarden Maarid i Odalens Thinglag

Kortstaaing af 29^{de} Jule frendag d. 1885.
Eierne Guldbrand Maarid og Nabo Hans Guldbrand
søgte.

Den af Tersebauer propriende Grund er indtaget
og retligen aflagt paa Kartet.
Derfor foretoges Opmaaling og ved Nedregning fandtes:
Opmaalingen i Maarid i 25^{de} Jule Maas = 51 Aal 518^o Aln
Dei Taxtforretningene omhandlede Takene af Opmaalingen som
Eierne har forbeholdt sig til Brug for Commune og en
afstaaende til Tersebauer, da Grundes Eiers Contract med
nednævnte Commune og denne Hensende er haevet.
Sideffor til Opmaalingen i 20^{de} Jule Maas = 5 Aal 362^o Aln
fra 1972 + 32 = 1985

efter første Taxt	i 5 ¹ / ₂ ^{indli} Jule Maas	=	2 Aal 2440 "
yderligere Credit af 3 Aal	i 7 ¹ / ₂ "	=	" " 260 "
fra Under samme Taxt en 2 ^{de} Jule Maas paa Nordiden og 1 ^{de} paa Sydsiden af Bauen	i 7 ¹ / ₂ "	=	2 " 1216 "
fra 1985 = 2073			
efter første Taxt	i 8 ^o "	=	21 " 300 "
yderligere Credit af 3 Aal paa Midtsiden paa den Side	i 12 ^o "	=	" " 1962 "
Hertil kommer 3 ^{de} Jule Maas paa Nordiden og 1 ^{de} paa Sydsiden af Bauen efter Taxt	i 12 ^o "	=	2 " 1854 "

Hermed blev Forretningene sluttet for de nævnte
forhættede 5^{de} November først nævnte.

J. M. Møller

Tom Kartvidner
Luthoe H. H. Høeg

74
Under Forretningerne den 5^{de} November er indledt:
Af Gaarden Møldiseren i Odalens Thinglag.
en liden Tringel paa Bauen Vedside mellem Palen
N. 1634 og 1638, tilhørende Hans Pedersen. Eieren og Nabo
Peder Pedersen søgte tilskede. Bemeldte Tringel, som er ind-
taget og rigtig aflagt paa Kartet udgjør 6^o 2^o paa Aal 5¹/₆ Aln.
(Se Taxtforretningerne Pag. 60.)

J. M. Møller

Tom Kartvidner
Luthoe H. H. Høeg

Nov 1861, den 5^{te} November continuationen af Forretningen med
 samme Administration og Markvidnes for den 2^{de} Decemb. de
 paa Terstanes Regue med Seckianschefen, Leuicheau et Berg
 der fremlagde:

Taxforretning for Nov Thinglag af 1^o, 2^o, 3^o, 4^o, 6^o November 1858 samt
 continuationen af 28^{de} Juni 1860. og Overbænkforretning af 23^{de}
 August 1860 for Nov Thinglag. og endelig
 Taxforretning af 17^{de} November 1858. og 18^{de}, 19^{de}, 20^{de} November 1858.
 Taxforretning af 22^{de} Mai 1861 samt Overbænkforretning af 5^{de} Juli
 1861. -

Det i Retten den 28^{de} Nov. fremlagte Kart over Terstanes
 var fremlagt og tilfede.

Herefter fremlagtes Opmaalingen af efternavnte Grundstue:

Lot^o 213, 214, 215 Gaard den 2^{de} i Nov Thinglag.

Kartlæggning af 2^{de} Decemb fremlagt det.

Sørensen Gylbraud Hansen Maarud med Nabo Søren
 Sørensen inde.

Den af Terstanes exproprierte Grund er indtaget
 og i Stedet rigtigt aflagt paa Kartet

Herefter foretoges Opmaalingen og ved Beregning fandtes

a	fra Lot 2073 til Lot 2082	à 6 = p. Maal	=	1 Maal 1062	Maal
b	fra . 2082 — — 2085	à 20 — " —	=	" — 2336	"

Til Veienlægning under dette

	Taxnummer	— — — — —	à 20 ^o — " —	=	Maal 300	Maal
c	fra 2100 + 23 ^o til 2113	— — — — —	à 8 ^o — " —	=	6	Maal 112
d	fra 2113 — — — — —	2118 1/2 — — — — —	à 12 ^o — " —	=	2	Maal 1225
e	" " 2118 1/2 — — — — —	2120 — — — — —	à 3 ^o — " —	=	"	Maal 1375
f	" " 2120 — — — — —	2122 — — — — —	à 12 ^o — " —	=	"	Maal 1925
g	" " 2122 — — — — —	2126 1/2 — — — — —	à 5 ^o — " —	=	2	Maal 150

Lot 209 Gaard den 2^{de} i Peterstøen i Nov Thinglag

Kartlæggning af 2^{de} Decemb fremlagt det.

Sørensen Søren Sørensen med Nabo Gylbraud Hansen
 Maarud inde.

Da der endnu ikke er bestemt hvilket Areal Terstanes
 tilbringer af denne Grund til Stationen, og
 kunde Opmaalingen ikke afsluttes blev endelig
 til nærværende bestemt medens Tid, hvilket blev
 betydet Grundstuen.

No 217 Gaarden Søndager i Næs Thinglag

Kartflaeming af 2^{de} ommees fremlag det.
Sierer Poul Hansen med Naboer Gylbrand Hansen
Maarud og Lars Larsen Søndager mede

Uen af Terubanen expropriertes Grænd er indkøbet og
rigtigvis aflagt paa Kartet.

Derfter foretages Opmaalinger og ved Beregning findes
fra Pat 2126 1/2 til Pat 2132 1/2 i 12^{de} formaal = 2 Maal 975^{de} Aln
" " 2184 2/3 " " 2190 + 47 i 25 " " = 1 " 2075 "

Heri medregnes Inden af Bærker
udenfor Gjærdet til faaenies Taxt.

No 216 Gaarden Søndager i Næs Thinglag

Kartflaeming af 2^{de} ommees fremlag det
Sierer Lars Larsen mede med Naboer Poul Hansen
og Anders Larsen.

Uen af Terubanen expropriertes Grænd er indkøbet og
rigtigvis aflagt paa Kartet.

Derfter foretages Opmaalinger og ved Beregning findes
fra Pat 2132 1/2 til 2136 2/3 i 15^{de} formaal = 1 Maal 2475^{de} Aln
" " 2165 + 37 - 2176 i 30 " " = 2 " 1550 "
" " 2176 - 2184 2/3 i 25 " " = 3 " 600 "

No 218, 219. Gaarden Søndager i Næs Thinglag

Kartflaeming af 2^{de} ommees fremlag det
Sierer Anders Larsen med Naboer Lars Larsen

Uen af Terubanen expropriertes Grænd er indkøbet og
rigtigvis aflagt paa Kartet.

Derfter foretages Opmaalinger og ved Beregning findes
fra rikt Pat No 290 2 3/4 til rikt Pat 2893 i 23^{de} = 2 Maal 2017^{de} Aln
" " " 2893 - 2886 2/3 i 14^{de} = 2 " 754 "
" " " 2886 2/3 til ~~2874 2/3~~ i 25^{de} = 2 " 1800 "
" " ~~2874 2/3~~ - 2874 1/3 i 22^{de} = 1 " 1725 "
Agerland paa deene Gænder i 30^{de} = 2 " 170 "

No 220. Gaarden Trindes i Næs Thinglag

Kartflaeming af 2^{de} ommees fremlag det.
Sierer Christopher Gylbranden med Naboer Poul
Hansen og Hans Eriksen Branderud

Uen af Terubanen expropriertes Grænd er indkøbet og
rigtigvis aflagt paa Kartet.

Derfter foretages Opmaalinger og ved Beregning findes

a fra 2190+47	til 2198	à 15 ^u	proktaa	=	1 Maal	1738 ^o	Alen
b " 2198	2206	à 8 ^u	" "	=	2 "	1944	"
c " 2206	2208 1/3	à 8 ^u	" "	=	1 "	58	"
d " 2208 1/3	2213	à 10 ^u	" "	=	1 "	2025	"
e " 2213	2223	à 10 ^u	" "	=	1 "	2481	"
f " 2223	2231 1/3	à 35 ^u	" "	=	2 "	681	"
g " 2231 1/3	2247+2'	à 25 ^u	" "	=	6 "	344	"
h " 2247+2'	2251	à 12 ^u	" "	=	1 "	1758	"
i " 2251	2254 1/2	à 2 ^u	" "	=	1 "	665	"
k " 2254 1/2	2266	à 20 ^u	" "	=	3 "	2262	"
l " 2266	2275	à 20 ^u	" "	=	4 "	908	"
m " 2275	2283+38'	à 30 ^u	" "	=	3 "	2195	"

Lot 221. Gaarden Praunderød i Næs Springlag

Kartflaaning af 2^u deenes fremlagde.
 Herrens Haans Eriksson med Naboer Christopher Gullbranden
 Sørensen og Gullbrand Christensen Tolberg mødte
 den af Landhøveden exproprierede Grund var den indkøbt
 dels afslaget paa Marken & stattedet rigtigt afslaget paa
 Kartet.

Derfler foretages Opmaalning og ved Nedregning faaendes

a fra Sac 2283, 38'	til 2296	à 30 ^u	proktaa	=	7 Maal	450 ^o	Alen
b " " 2296	2300	à 15 ^u	" "	=	1 "	15 1/5	"
c " " 2300	2310	à 30 ^u	" "	=	3 "	2400	"
d " " 2310	2314	à 15 ^u	" "	=	1 "	18 1/5	"
e " " 2314	2324	à 25 ^u	" "	=	4 "	20	"
f " " 2324	2334+13 1/2'	à 25 ^u	" "	=	4 "	1537	"
Vi ned to bløve under Taxt				à 15 ^u			
						Maal	525 ^o

Lot 242 Gaarden Tolberg i Næs Springlag

Kartflaaning af 2^u deenes fremlagde.
 Herrens Gullbrand Christensen med Naboer Haans Eriksson
 og Laurits Begebroensen mødte.
 Den af Landhøveden exproprierede Grund var den indkøbt
 og dels indslaget paa Marken og stattedet rigtigt afslaget
 paa Kartet.

Derfler foretages Opmaalning og ved Nedregning faaendes

a fra Sac 2334+13 1/2'	til 2340	à 14 ^u	proktaa	=	2 Maal	1988 ^o	Alen
b " " 2340	2349+4'	à 35 ^u	" "	=	5 "	176 1/2	"



Lot^o 228 Gaarden Tordberg i Næs ThinglagKartflauning af 2^{den} denes fremlagdes.

Eieren Laurits Eugebretsen med Nabaer Guldbrand Christensen og Ole Amundsen Aaserud mødte.

Den af Jernbanen exproprierede Grund er dels indkøbt og dels indtaget paa Markens og Aashedet vigtigen afløst paa Kartet.

Derfor foretoges Opmaalinger og ved Udregning fandtes:
a) fra Pæl 2349+4' til 2355 - i 20 Fod pr Aaal - 3 Aaal 1625 Alen
b) " " 2355 - 2360+7' a 5 " " " - 3 " 1662 "9 Gaarden Aaserud i Næs Thinglag

Eieren Ole Amundsen med Nabo Laurits Eugebretsen vare tilstede.

Ved Brandersdassens Regulering er af denne Grundens taget en Odde, som efter Overenskomst mellem Sectionens Chef og Grundeieren vandsattes til 15 Fod pr Aaal og ved Udregning fandtes denne Odde at udgjøre - . - 1750 Alen

Lot^o 230 Gaarden Huismo i Næs ThinglagKartflauning af 2^{den} denes fremlagdes.

Eieren Ole Andersen med Nabo Erika Dorthe Haandatter og Løjvorge Lars Eugebretsen mødte.

Da Sectionschefen er her kunde ^{bestemme} hvilket Areal der forudsigtlig til Jernbanens kunde Forretningerne er fremmet, men blev indsat til senere udmære bestemmedes Tid.Lot^o 229 Gaarden Huismo i Næs ThinglagKartflauning af 2^{den} denes fremlagdes.

Eieren Erika Dorthe Haandatter med Løjvorge Lars Eugebretsen Huismo med Nabaer Ole Andersen og Lars Olsen Huismo mødte.

Da Sectionschefen er heller her kunde bestemme hvilket Areal der forudsigtlig til Jernbanens antagelig, kunde Forretningerne ikke fremmet, men blev indsat til senere udmære bestemmedes Tid

Lot^o 231 Gaarden Huismo i Næs ThinglagKartflauning af 2^{den} denes fremlagdes.

Eieren Lars Olsen med Nabaer Dorthe Haandatter og Løjvorge Lars Eugebretsen og Lars Eugebretsen mødte.

Den af Jernbanen exproprierede Grund er indkøbt

og retlige afslag paa Kartet.
 Deresfor foreslages Opmaaling og ved Nedregning faaendes
 a fra Pat 2396 1/2 til 2402 i 27^o p. Maal = 1 Maal 1295^o Alen
 b. " " 2402 — 2410 + 8 1/2 i 27^o " " = 2 " 2388 " "
 c " " 2410 + 8 1/2 — 2416 + 27 i 27^o " " = 1 " 2333 " "
 Her til er 4 Alen bred Vei paa Syd siden
 af Paulsen efter faaende Toft a 27^o " " = " " 208^o Alen

Lat. 232^oc Gaarden Hvidsmaal i Næs Thinglag

Kartflaaming af 2^o stueer foreslages.
 Niine Lars Engelbretsen med Naboer Jens Olsen og Leitaaning
 Ole Engelbretsen maade.
 Om af Torubanen exproprierede Grund er indtaget og retlige
 afslag paa Kartet.
 Deresfor foreslages Opmaaling og ved Nedregning faaendes.
 fra Pat 2416 + 47^o til 2423 i 20^o p. Maal = 1 Maal 2192^o Alen
 " " 2423 — 2434 1/2 i 26^o " " = 2 " 2388 " "
 Tomten til Vagter bolig er indtaget og faaendes heller ikke opmaalt.
 Da Næsen hermed var liden blev Forretningen stillet,
 for at cautionere imod den 149 Forviddag.

J. M. Jørgensen

Lars Karbidsen
 Leithus H. H. H.

Nar 1861 den 6^{te} November cautionerede Forretningen
 med faaende Administration og Karbidsen som igaar
 Sectionsskuffen Lieutenant A. Berg var frendet tilstede
 ligesom vare de igaar foreslagne Dokumenter i Kartet tilstede
 deresfor foreslages Opmaaling og efter maante herved faaendes.

Lat. 237^oa Gaarden Soluoe i Næs Thinglag

Bevilliget Gods

Kartflaaming af 4^o stueer foreslages.
 Niine Leitaaning Ole Engelbretsen med Naboer Ole
 Olsen Soluoe og Lars Engelbretsen Niine Niine Niine
 Om af Torubanen exproprierede Grund er indtaget og retlige
 afslag paa Kartet.
 Deresfor foreslages Opmaaling og ved Nedregning faaendes
 fra Pat 2434 1/2 til Pat 2446 + 38^o i 28^o p. Maal = 2 Maal 637^o Alen

Lⁿ 238^o Gaarden Salmoe i Næstinglag

Kartflaanning af 4^o denies fremlag del.
 Sireu Ole Olsen med Naboer Leitauding Ole Eugebretsen
 og Jens Olsen Hiismoe made
 den af Serubbauen exproprierede Grænd er indhaquet
 og rigtig aflagt paa Kartet.
 Herefter foretages Opmaalning og ved ledregning faendes
 fra Pal 2446 + 38' til 2453 2/3 : 28^o pr Maal = 1. Maal 1238^o Alen

Lⁿ 231^o Gaarden Hiismo i Næstinglag

Kartflaanning af 4^o denies fremlag del.
 Sireu Jens Olsen med Naboer Ole Olsen og Lars Euge-
 bretsen made.
 den af Serubbauen exproprierede Grænd er indhaquet
 og rigtig aflagt paa Kartet.
 Herefter foretages Opmaalning og ved ledregning faendes
 fra Pal 2452 til 2453 2/3 : 28^o pr Maal bortfaeder paa Grænd af Hiismo Fjeldens
 " " 2453 2/3 - 2460 : 40 " " = 1. Maal 18 1/5 " Alen
 " " 2460 - 2477 : 35 " " = 4 " 17.53 " "
 " " 2477 - 2489 2/3 : 30 " " = 4 " 208 " "

Lⁿ 232^o Gaarden Hiismo i Næstinglag

Kartflaanning af 4^o denies fremlag del.
 Sireu Lars Eugebretsen med Naboer Jens Olsen
 Niels Nielsen og Lauritz Eugebretsen made.
 den af Serubbauen exproprierede Grænd er indhaquet
 og rigtig aflagt paa Kartet.
 Herefter foretages Opmaalning og ved ledregning faendes
 fra Pal 2441 til den Niels : 28^o pr Maal = " 18.38^o Alen
 " " 2489 2/3 til Pal 2495 + 48' : 30^o " " = 1. Maal 1147^o " "

Lⁿ 236^o Ingies i Næstinglag

Kartflaanning af 4^o denies fremlag del.
 Sireu Niels Nielsen med Nabo Lars Eugebretsen made
 den af Serubbauen exproprierede Grænd er indhaquet og
 rigtig aflagt paa Kartet
 Herefter foretages Opmaalning og ved ledregning faendes.
 den lille Triangel der er taget af
 den ene Ekkendens : 30^o pr Maal = " 768^o Alen

No 233, 235 Gaarden Løkken i Næs Thinglag

Kartflaering af 4^{de} deenes fremtagelse.
Eieren Laurits Leugebrosen med Naboer Niels Nielsen,
Lars Leugebrosen og hustru Andersens medde.

Uens af Serubbacuen exproprierede Grund er indkøbt og
afslagt paa Kartet.

Derfter foretagne Opmaalinger og ved beregning findes:
pr. 1^{ste} Mark 2514,11 - 2528,13' - a 30" = 4 Maal 1904^o Alen.
" 2^{de} " 2488,40 - 2476,16' - a 20" = 4 " 1992 " "

Indskudte Taxer medregnes lige med til Løkken paa
siden af Paulsen.

No 234 Gaarden Løkken i Næs Thinglag

Kartflaering af 4^{de} deenes fremtagelse.
Eieren hustru Andersens med Naboer Laurits Leuge-
brosen og Niels Nielsen.

Uens af Serubbacuen exproprierede Grund er indkøbt
og afslagt paa Kartet.

Derfter foretagne Opmaalinger og ved beregning findes:
pr. 1^{ste} Mark 2519,41 - 2528,13' - a 27" = 1 Maal 2250^o Alen
" " 2519 - 2510,37 - a 30" = 2 " 356 " "
" " 2510,37 - 2503 - a 20" = 1 " 2163 " "
" " 2503 - 2488,40 - a 16" = 4 " 25 " "

No 265, 266 Gaarden Rindø i Næs Thinglag

Kartflaering af 4^{de} deenes fremtagelse.
Eieren Martin Andersen med Naboer Luitens
Anders Larsen og hustru Andersens.

Uens af Serubbacuen exproprierede Grund er indkøbt og
afslaget rigtig afslagt paa Kartet.

Derfter foretagne Opmaalinger og ved beregning findes:
Uens af 2^{de} Mark fra 2476,16' - 2452,25' - 16^o p. Maal = 14 Maal 1506^o Alen
" 2^{de} Mark do " 2452,25' - 2410,5' - 20" " " = 15 " 1338 " "

No 267 Gaarden Sarsø i Næs Thinglag

Kartflaering af 4^{de} deenes fremtagelse.
Bevilligelses Gods, Luitens Anders Andersen med
Naboer Martin Andersen og Takvejens Bødderis

Opmaalingsforretninger indfat til nærmere bekræftelse
Siden Luitenschefen Luit. Berg er känd paa sine Graabø
for den til Rindø forvåden Grund, da det er indkøbt, hvor
stort Areal der forvådes.

No 268^a Gaarden Krognæs i Næs Thinglag

Kartflaanning af 4^{te} decesses freuelagdel,
Sivren Jakobsenes Boeding med Naboer Piltandens Aude-
Audeisen og Gullbrand Halvorsen medde
Aen af Serubbænen exproprierede Grund er indkøbet og
rigtigens aflagt paa Kartet.
Herfter foretages Opmaaling og ved herregieng faendes
fra nyt No 2373 til 2351, 45' i 40" = 4 Aen 23 1/5 Aen

No 269, 270^b Gaarden Krognæs i Næs Thinglag

Kartflaanning af 4^{te} decesses freuelagdel,
Sivren Gullbrand Halvorsen med Naboer Christian
Eugebretsen og Jakobsenes Boeding medde
Aen af Serubbænen exproprierede Grund er indkøbet
og rigtigens aflagt paa Kartet
Herfter foretages Opmaaling og ved herregieng faendes
fra nyt No 2337, 45' - 2344 ----- i 36" paa Aen = 1 Aen 942
" " " 2344 ----- 2336, 26' ----- i 35" " " = 1 " 1515 " "
" " " 2336, 26' - 2334 + 8' ----- i 20" " " = " " 1262 " "
" " " 2334 + 8' - 2332 + 38' ----- i 15" " " = " " 1412 " "
" " " 2332 + 38' - 2328 + 38' ----- i 30" " " = 1 " 2030 " "

Ombygning af Bygningen tidligere Tidshjæringer med decess.
paa Nordenden af Haven, herreges efter de i Loven tilsvarende
Taxter.

No 271^c Gaarden Tjæg i Næs Thinglag

Kartflaanning af 4^{te} decesses freuelagdel,
Sivren Christian Eugebretsen med Naboer Gullbrand
Halvorsen og Haas Olsen medde.
Aen af Serubbænen exproprierede Grund er indkøbet og
rigtigens aflagt paa Kartet.
Herfter foretages Opmaaling og ved herregieng faendes
fra nyt 2782, 18' - 2791 1/3 ----- i 30" paa Aen = 2 Aen 850
" " 2791 1/3 ----- 2797, 11 ----- i 27" " " = 1 " 9 1/5 " "

No 272^d Gaarden Tjæg i Næs Thinglag

Kartflaanning af 4^{te} decesses freuelagdel,
Sivren Haas Olsen med Naboer Christian Eugebretsen
og Amand Amundsen Grue medde
Aen af Serubbænen exproprierede Grund er indkøbet og
rigtigens aflagt paa Kartet
Herfter foretages Opmaaling og ved herregieng faendes

No 277^a 2804 ————— a 30^{''} pr. Maas = 1 Maal 2275^{''} Aln
 " 2804 — 2807 ————— a 25^{''} " " = " 1863 " "
 " Bjedveien (2807) 2812 1/2 ————— a 15^{''} " " = 2 " 2390 "

No 274^a Gaarden Grue i Næs Springlag
 Kartflauning af 4^{te} Aarsind fremkommet.
 Eieren Aarsind Aarsindien med Nabsen Hans Olsen, Chris-
 topher Christensen mede.
 Aarsind Serubbauen exproprierede Grund er indtaget af
 rigtigheden aflagt paa Kartet.
 Derfter foretagne Opmaalinger og ved beregning findes.
 Fra Eieren til Sal 2817 2/3 ————— a 15^{''} pr. Maas = 2 Maal 1625^{''} Aln
 " 2817 2/3 — Bjedveien ————— a 30^{''} " " = 3 " 2000^{''} "
 " Bjedveien — Grundsmalindommen a 35^{''} ————— = 2 " 2476^{''} "

No 275^a Gaarden Grue i Næs Springlag
 Kartflauning af 4^{te} Aarsind fremkommet.
 Eieren, Garver Christopher Christensen med Nabsen
 Aarsind Aarsindien og Gullbrand Aarsindien mede samt
 Ole Jensen Brøder.
 Fra Gaarden med Aarsind Aarsindien
 til Sal 2852 ————— a 35^{''} pr. Maas = 1 Maal 940^{''} Aln
 " Sal 2858 1/2 til 2865 ————— a 30^{''} " " = 1 Maal 662^{''} Aln
 " " 2869 — 2880 1/2 ————— a 28^{''} " " = 2 Maal 1138^{''} Aln
 Det gjældende Jordstykke hvoftes er
 tilfaact Tillag ————— a 7^{''} " " = " " 852^{''} Aln

No 275^b Gaarden Grue i Næs Springlag
 Kartflauning af 4^{te} Aarsind fremkommet.
 Eieren Gullbrand Aarsindien mede med Nabsen Christo-
 pher Christensen. I. S. Sørensen Aarsind Gullbrandien mede for Eieren af
 Aarsind Serubbauen exproprierede Grund er indtaget af
 rigtigheden aflagt paa Kartet.
 Derfter foretagne Opmaalinger og ved beregning findes
 fra 2852 — 2858 1/2 a 35^{''} ————— = 1 Maal 20^{''} Aln
 Da Bogen var liende blev Beregningen stillet.

J. M. Møller

Søren Christensen
 Lektor i B. Skole

Aar 1861 den 7^{de} November continueredes Forretningen med samme Administration og Kartvidner som i gaars. Sectionschefen, Lieut. A. Berg var fremdeles tilstede, ligesom vare de igaar fremlegte Kart og Documenter tilstede.
Deretter foretoges Opmaaling af efterseende Eie-Domme:

L. N^o 276 Gaarden Bergsødegården i Næs Thinglag

Kartstævning af 4^{de} dennes fremlagdes.

Eieren Ole Gjertsen Brøter med Formynder Hans Jacob Hørgen samt Naboerne Christen Christophersen Jone og Ole Eriksen Brøter mødte.

Den af Jernbanen exproprierede Grund er indhæget og rigtig aflagt paa Kartet.

Deretter foretoges Opmaaling og ved Udregning fandtes:

fra Pal 2880+17' til 2883+48' i 27 Fod pr. Aal - 1 Aal 1200" Aal.

L. N^o 278^a Gaarden Brøter nordre i Næs Thinglag

Eieren Ole Eriksen med Naboer Ole Gjertsen og Formynder Hans Jacob Hørgen samt Gullik Gulliksen Brøter mødte.

Kartstævning af 4^{de} dennes fremlagdes.

Den af Jernbanen exproprierede Grund er indhæget og rigtig aflagt paa Kartet.

Deretter foretoges Opmaaling og ved Udregning fandtes:

fra Pal 2883+48' til 2874+8' - i 30 Fod pr. Aal - 3 Aal 416" Aal.

L. N^o 278^b Gaarden Brøter nordre i Næs Thinglag

Kartstævning af 4^{de} dennes fremlagdes.

Eieren Gullik Gulliksen og Naboerne Ole Eriksen og Ole Gjertsen med Formynder Hans Jacob Hørgen mødte.

Den af Jernbanens exproprierede Grund er indhæget og rigtig aflagt paa Kartet.

Deretter foretoges Opmaaling og ved Udregning fandtes:

fra Pal 2874+8' til 2906' - a 30 Fod pr. Aal - 2 Aal 2135" Aal.

L. N^o 279^a og 280^a Gaarden Brøter søndre i Næs Thinglag

Kartstævning af 4^{de} dennes fremlagdes.

Eieren Ole Gjertsen med Formynder Hans Jacob Hørgen med Naboer Gullik Gulliksen Brøter og Anders Christophersen Følvelde mødte.

Den af Jernbanens exproprierede Grund er indhæget og rigtig aflagt paa Kartet.

Deretter foretoges Opmaaling og ved Udregning fandtes:

a fra Pal 2906 $\frac{1}{2}$ til 2921 — i 30 Fyd pr. Aaal = 3 Aaal 425" Aaal
 b " " 2921 " 2926 — i 25 " " " = 1 Aaal 25" Aaal
 c " " 2926 " 2938 $\frac{1}{2}$ — i 30 " " " = 2 Aaal 1491" Aaal

30

L. N^o 233 Gaarden Solvold i Nas Thinglag.

Kartstævning af 4^{de} dennes fremlagdes.
 Bieren Anders Christophersen med Naboen Ole Gjortsen Brøder
 med Føremønder Hans Jacob Hørgen og Lars Larsen mødte.
 Den af Jerubansen exproprierede Grund er indhæget og
 rigtig aflagt paa Kartet.

Derefter foretoges Opmaalning og ved Udregning fandtes:
 a fra Pal 2938 $\frac{1}{2}$ til 2947+2' — i 30 Fyd pr. Aaal = 2 Aaal 1025" Aaal
 b " " 2952 " 2956 $\frac{1}{2}$ — i 30 " " " = 1 " 25" Aaal

31

L. N^o 232 Gaarden Solvold i Nas Thinglag

Kartstævning af 4^{de} dennes fremlagdes.
 Bieren Lars Larsen med Naboen Anders Christophersen
 Solvold og Andreas Jacobsen nordre Bødding mødte.
 Den af Jerubansen exproprierede Grund er indhæget og rig-
 tigen aflagt paa Kartet.

Derefter foretoges Opmaalning og ved Udregning fandtes:
 a fra Pal 2947+2' til 2950 $\frac{1}{2}$ (enlidet Δ) — i 26 Fyd pr. Aaal — " — 475" Aaal
 b " " 2950 $\frac{1}{2}$ " 2952 — " — i 27 " " " — " — 975" Aaal
 c " " 2956 $\frac{1}{2}$ " 2966+42' — i 32 " " " = 2 Aaal 456" Aaal

Lid et lidet Stykke nye Vei for Anders Christophersen
 Solvold er udlagt af denne Eiesdoms paa Gsteiden
 af Jerubansen efter Takt — i 26 Fyd pr. Aaal — " — 285" Aaal

32

L. N^o 235 Gaarden Bødding nordre i Nas Thinglag

Kartstævning af 4^{de} dennes fremlagdes.
 Bieren Andreas Jacobsen og Naboen Lars Larsen Solvold
 samt Ole Olsen Bødding mødte.
 Den af Jerubansen exproprierede Grund er indhæget og
 rigtig aflagt paa Kartet.

Derefter foretoges Opmaalning og ved Udregning fandtes:
 a fra Pal 2966+42' til 2975 — i 30 Fyd pr. Aaal = 1 Aaal 1464" Aaal
 b " " 2975 " 2976+10' — i 10 " " " — " — 680" Aaal

33

L. N^o 234 Gaarden Bødding nordre i Nas Thinglag

Kartstævning af 4^{de} dennes fremlagdes.
 Bieren Ole Olsen tillige med Naboen Andreas Jacobsen
 og Christen Anderssen Bødding mødte.

Den af Jerubaneu exproprierede Grund er indtaget og rigtig aflagt paa Kartet.

Derefter foretoges Opmaalning og ved Udregning fandtes:
a. fra Lat 2976 + 10' til 2977 1/2 — i 10 Fod pr Maal — 933" Alen
b. " " 2977 1/2 " 2990 — i 28 " " " — 2 Maal 1325" Alen

Lⁿ 237 Gaarden Boddling østre i Næs Thinglag.

Kartstævning af 4^{de} dennis foretogedes.

Derimod Christen Andersen og Naboerne Ole Olsen Boddling, Ole Larsen Boddling, Ole Hansen Nyhuus, Torvald Olsen Suedsboddling og Halvor Olsen Staborg med sine Ole Halvorsen vare tilstede.

Den af Jerubaneu exproprierede Grund er indtaget og rigtig aflagt paa Kartet.

Derefter foretoges Opmaalning og ved Udregning fandtes:
a. fra Lat 2990 til 3001 — i 32 Fod pr Maal — 2 Maal 644" Alen
b. " " 3001 " 3007 — i 40 " " " — 1 Maal 1008" Alen
c. " " 3007 " 3011 + 28' — i 30 " " " — " " 1483" Alen
d. " " 3031 + 19' " 3042 2/3 — i 25 " " " — 2 Maal 1763" Alen
e. " " 3043 + 10' " 3055 + 10' — i 15 " " " — 3 Maal 2406" Alen
f. " " 3055 + 10' " 3059 — i 15 " " " — 1 Maal 538" Alen

En Fideleshjæring paa Vestsiden af Baudlinien, tilligemed den nye Dyngdevien (som medregnes efter Tact — a 15 Fod pr Maal 1 Maal 19" Alen

Paa Udregningen fradrages Arealit af den midter Gaarden Nyhuus, Ole Hansen, anførte Snips, som ved Abgæstiften med Jerubaneu overdrages Christen Andersen efter 15 Fod pr Maal. — " — 831"

Lⁿ 236^a Gaarden Boddling vestre i Næs Thinglag.

Kartstævning af 4^{de} dennis foretogedes.

Derimod Ole Larsen og Naboerne Christen Andersen Boddling samt Ole Hansen Nyhuus vare tilstede.

Den af Jerubaneu exproprierede Grund for Baudlinien er indtaget, Grundstøget med Fidelelinie, beregnet til 17 Fods Bredder er udtaget paa Markens; Alt rigtig aflagt paa Kartet.

Derefter foretoges Opmaalning og ved Udregning fandtes:
a. fra Dyngdevien (3011.28) til 3028 2/3 — i 28 Fod pr Maal — 3 Maal 1890" Alen
b. Grundstøget med Fidelelinie — i 12 " " " — 5 " — 369" Alen

Lⁿ 290 Gaarden Nyhuus i Næs Thinglag

Kartstævning af 4^{de} dennis foretogedes.

Derimod Ole Hansen med Naboer Ole Larsen og Christen

Andersen Boddling vare tilstede.

Den af Herubauen exproprierede Grund er indtaget og rigtig
aflagt paa Kartet.

Derefter foretoges Opmaalning og ved Udregrning fandtes:

a. fra Pal 3028 $\frac{2}{3}$ til 3031+19' — i 22 Spd. pr. Maal — " — 1577 $^{\circ}$ Alen
en Snip paa vestre Side af

Bauclinius medroges — i 26 Spd. pr. de — " — 831 $^{\circ}$ Alen

b. fra Pal 3042 $\frac{2}{3}$ til 3048+10' — i 25 " — " — 1. Maal 650 $^{\circ}$ Alen

Lot^{N^o} 296. Gaarden Jernsideeng i Næs Thinglag

Kartstævning af 4^{de} dennes foretoges.

Eieren Brenn Olsen Smedeboddling med Naboer Christen Andersen
Boddling og Halvor Olsen Staboug og Poulsen Ole Halvorsen medde.

Den af Herubauen exproprierede Grund, som kun bestaar af en
liden Snip paa Gødsiden af Bauen, er indtaget og rigtig
aflagt paa Kartet.

Derefter foretoges Opmaalning og ved Udregrning fandtes ovennævnte
Snip mellem Palen N^o 3059 og 3062+46' af

udgjør i 25 Spd. pr. Maal — " — 450 $^{\circ}$ Alen

Lot^{N^o} 362 Gaarden Jernsideeng i Næs Thinglag.

Kartstævning af 4^{de} dennes foretoges.

Eieren, Boken efter afdøde Halvor Olsen Staboug, lod medde ved
sine Søn Ole Halvorsen, Naboerne Christen Andersen Boddling,
Poulsen Olsen Smedeboddling og Hans Andersen Klødboddling vare
tilstede.

Den af Herubauen exproprierede Grund er indtaget og
stedet rigtig aflagt paa Kartet.

Derefter foretoges Opmaalning og ved Udregrning fandtes:

fra Pal 3062+46' til 3066 (Stabougvejens) i 30 Spd. pr. Maal — 1. Maal 688 $^{\circ}$

Lot^{N^o} 297 og 298 Gaarden Klødboddling i Næs Thinglag

Kartstævning af 4^{de} dennes foretoges.

Eieren Hans Andersen med Naboerne Halvor Olsen Staboug
Boken og Poulsen Ole Halvorsen og Halvor Andersen Klødboden
vare tilstede.

Den af Herubauen exproprierede Grund er indtaget og
stedet rigtig aflagt paa Kartet.

Derefter foretoges Opmaalning og ved Udregrning fandtes:

a. fra Pal med Staboug 2 $\frac{1}{2}$ Afde. og over i 30 Spd. pr. Maal — 2125 $^{\circ}$ Alen

b. herfra til Gaardvægen til Staboug

ved Pal 3075 $\frac{1}{2}$ — — — — i 35. — " — 2 Maal 200 —

c. fra nordre Gaardens til Gjerdet mellem

Polen N^o 3084 og 3085 i 40 Spd pr. Maal = 4. Maal 375^o Aln

d. herfra til Delet med Gaarden Stubberud i 32 " " " = 3 " 1334 " -

Den nye Bygdevej paa Vestreiden af Baanen medregnes efter de i Baanen bestemte Fæster. Sickestjæringer og Banker til Veien medtages ogsaa i Beregningen.

L N^o 301 Gaarden Stubberud i Nas Thinglag.

Kartstævning af 4^{de} denies Grundlagdes.

Eieren Halvor Andersen med Naboer Hans Andersen Kløvsbedding og Amund Juersen Tøtten med Broderen Ole Juersen vare tilstede.

Den af Jernbaanen exproprierede Grund er indtegnet og Aastedet rigtiget aflagt paa Kartet.

Derefter foretoges Opmaaling og ved Udregning fandtes:

- a. fra Pol 3100 + 5' til 3107 + 4' i 15 Spd pr Maal = 2. Maal 2319^o Aln
- b. " " 3107 + 4' " 3115 " i 24 " " " = 2 " 2275 "
- c. " " 3115 " 3123 + 44' i 25 " " " = 2 " 1262 "

L N^o 300. Gaarden Tøtten i Nas Thinglag.

Kartstævning af 4^{de} denies Grundlagdes.

Eieren Amund Juersen lod mede med sin Broder Ole Juersen og Naboerne Hans Andersen Stubberud, Ole Andersen Brandstorp samt Maler Niggevee paa Pladsen Norderboug vare tilstede.

Den af Jernbaanen exproprierede Grund er indtegnet og Aastedet rigtiget aflagt paa Kartet.

Derefter foretoges Opmaaling og ved Beregning fandtes:

- a. fra Pol 3123 + 44' til 3155 1/2 " i 22 Spd pr Maal = 2. Maal 1887^o Aln
- b. " " 3155 1/2 " 3146 1/2 " i 23 " " " = 3 " 52 "
- c. " " 3146 1/2 " 3158 + 12' " i 18 " " " = 3 " 150 "
- d. " " 3158 + 12' " 3164 + 5' "

1 den Deel, som falder paa Pladsen Norderboug i 30 Spd " " " = 1 " 325 "

2 den Deel, som bruges af Eieren Amund Juersen Tøtten i 20 " " " = " 943 "

e, fra Pol 3164 + 5' til 3170 i 15 " " " = 1 " 1300 "

f. " " 3170 " 3179 + 6' og udgjørende Pladsen Tøtthaugen i 32 " " " = 2 " 1375 "

Da Dogen var tilende blev Forretningen sluttet

[Handwritten signature]

Tom Kartvidner
Luithe H. B. Kær

Aar 1861 den 13^{te} November continuerede Forretningen med samme Administration og samme Kartvidner som den 7^{de} d. M. Sectionschefen, Licit: A. Berg var grundets tilstede, ligeledes vare de under nævnte dato fremlagte Kart og Documenter tilstede. Derefter foretoges Opmaalning af følgende Eiendomme.

Lobetⁿ 310 Gaarden Bramstorp i Næs Thinglag.

Kartstævning af 7^{de} dennes fremlagdes.
 Eieren Ole Andersen samt Naboerne Amund Juerssen og Broderen Ole Juerssen Tveden og Christian Olsen Finckholt medde.
 Den af Herbaanen exproprierede Grund er indhegnet og rigtig aflagt paa Kartet.

Derefter foretoges Opmaalning og ved Udregning fandtes:

fra Pal 3179 + 6' til 3186 + 8'	—	i 28 Pd pr. Aaal = 1 Aaal	1816 ^o Aaal
„ „ 3186 + 8' „ 3193 + 37'	—	i 14 „ „ „ = 1 do	1450 „
„ „ 3193 + 37' „ 3202 1/2	—	i 32 „ „ „ = 1 do	2475 „
„ „ 3202 1/2 „ 3210 1/2	—	i 40 „ „ „ = 2 „	696 „
„ „ 3210 1/2 „ 3222 + 40'	—	i 25 „ „ „ = 4 „	1508 ^o Aaal

Lobetⁿ 306^a og 308^b Gaarden Finckholt i Næs Thinglag.

Kartstævning af 7^{de} dennes fremlagdes.
 Eieren Christian Olsen med Naboer Ole Andersen Bramstorp og Gulbrand Johansen Nøkereng, for hvem Ole Bramstorp tillige afgav Møde, vare tilstede.
 Den af Herbaanen exproprierede Grund er indhegnet og rigtig aflagt paa Kartet.

Derefter foretoges Opmaalning og ved Udregning fandtes:

fra Pal 3222 + 40' til 3226 + 5'	—	i 12 Pd pr. Aaal = 1 Aaal	1025 ^o Aaal
----------------------------------	---	---------------------------	------------------------

Lobetⁿ 307^b og 308^a Gaarden Finckholt i Næs Thinglag

Kartstævning af 7^{de} dennes fremlagdes.
 Eieren Gulbrand Johansen Nøkereng med Møde ved Ole Andersen Bramstorp og Naboerne Christian Olsen Finckholt samt Hans Nielsen Finckholt med Formynder Anders Bergersen Grundatser vare tilstede.
 Den af Herbaanen exproprierede Grund er indhegnet og rigtig aflagt paa Kartet.

Derefter foretoges Opmaalning og ved Udregning fandtes:

fra Pal 3226 + 5' til 3231 + 40'	—	i 15 Pd pr. Aaal = 2 Aaal	1175 ^o Aaal
----------------------------------	---	---------------------------	------------------------

Lobetⁿ 305 Gaarden Finckholt i Næs Thinglag.

Kartstævning af 7^{de} dennes fremlagdes.
 Eieren Hans Nielsen med Formynder Anders Bergersen

Gründelsen af Naboernes Julebrand Johansen Nohaug med Ole
Anderssen Brandstøp og Amund Hansen & Monkerud med
Formynder Ole Olsen Hauserstedt vare tilstede.

Den af Herredømmet exproprierede Grund er indhævet og rigtig
aflagt paa Kartet.

Derfor foretages Omvanding og ved Udregning findes:

a. fra Løc 3231 + 40' til 3241 — i 10 Fod per Maal — 3 Maal 1841" Alen
b. " " 3241 " 3245 + 17' — i 14 " " — 1 " 2075" Alen

Løb N^o 311^a Gaarden Monkerud i Næs Thinglag.

Kartstævning af 7^{de} dennes Grundlagde.

Der var Amund Hansen med Formynder Ole Olsen Hauser-
stedt samt Naboerne Hans Nielsen Færholt med Formynder
Anders Boggersen Gründelsen og Hans Anderssen Julie vare
tilstede.

Den af Herredømmet exproprierede Grund er indhævet og rigtig
aflagt paa Kartet.

Derfor foretages Omvanding og ved Udregning findes:

fra Løc 3245 + 17' til 3254 i 12" per Maal — 7 Maal 2350" Alen
" " 3254 — 3262 i 18" " " — 4 " 2237 " "
" " 3262 — 3269 1/2 i 12" " " — 2 " 2190 " "
Næstlyste Mark paa denne Stokning i 25" " " = " " 2025 " "
" " 3269 1/2 — 3283 i 22" " " = 5 " 2341 " "
" " 3283 — 3294 i 18" " " = 5 " 1606 " "
" " 3294 — 3307 i 18" " " = 9 " 2458 " "
" " 3307 — 3318 i 10" " " = 5 " 2496 " "

Den del af Stæddet som ligger mellem

Raukenes Fod og Røjens mellem Rønnen

af A^o 1828 og 1807 betales efter Overens.

Købet med ————— 10" per Maal = 5 Maal 2408" Alen

Den vestenfor liggende Tæppe kjøbes ikke af Rønnen

Det paa Feltet af den gamle Riggdavei

tagne Terrain tilligemed Grund til den nye

Riggdavei betales efter Overenskomst i 26" per Maal = 2 Maal 1863" Alen

Den gamle Riggdavei fra draget ved Stykke

laxeret 18" og 10" og beregnes efter en Bredder af 8 Alen

Den mellem den nye Riggdavei og Rønnen liggende

Triangel eller Løp paa et af Grundlæggeren

af Advoocat Arneberg har erklæret skulde medtages

efter gammel Taxt nemlig 26" per Maal = 728" Alen

T. 49

St. 316 Gaarden Villie i Næs Skinglag

Kartflaening af 7. deems fremlagdes
Søren Garver Haacke Andreassen med Naboer Søren
Hansen Mortensd og Torvegjorden, Søren Olsen Skovfoged
og Landhandler Johannesen, medde
Ane af Serubbauu exproprierede Grund er indtaget og
rigtigen aflagt paa Kartet.

Derfter foretoges Opmaaling og ved Løvegivning fandtes.
fra Hjørn 3327 + 5' i 30° paa Maal }
- til 3327 + 5' 3332 1/3 i 28° paa Maal }
Disse tomt. Forbeholdene ere ved Overenskomst af 28 Juli 1859.
forandre derhen
fra Hjørn 3332 1/3 til 3332 1/3. Nationspladsen, Linné indtaget
i 28° paa Maal = 14 Maal 2149" Men
fra til 3332 1/3 til 3350 + 41' i 20° " = 7 " 2162" Men
til Niemand tagning paa Stalden af
Bauclivus i 28° " = " 195" Men

T. 50

St. 312 Gaarden Villie i Skovfoged Næs Skinglag

Kartflaening af 7. deems fremlagdes
Søren Søren Olsen med Naboer Haacke Andreassen og
Søren Hansen Grundstæne medde.
Ane af Serubbauu exproprierede Grund er indtaget og
rigtigen aflagt paa Kartet.

Derfter foretoges Opmaaling og ved Løvegivning fandtes.
fra 3350 + 41' til 3356 i 38° paa Maal = 1 Maal 539" Men
" 3356 3362 1/2 i 22° " = 1 " 2162 " "
" 3362 1/2 3371 1/3 i 20° " = 3 " 362 " "
" 3371 1/3 3379 + 76 i 16° " = 3 " 737" Men

St. 314^{a-b} Gaarden Grundstæne i Næs Skinglag

Kartflaening af 7. deems fremlagdes.
Søren Søren Hansen med Naboer Søren Olsen
og Anders Brøgger medde.
Ane af Serubbauu exproprierede Grund er indtaget og
rigtigen aflagt paa Kartet.

Derfter foretoges Opmaaling og ved Løvegivning fandtes.
fra til 3379 + 76 til 3385 + 42 i 22° paa Maal = 3 Maal 844" Men



N:o 314^{a-b} Gaarden Grøndalen i Næs Thinglag

Kartflauning af 7^{de} Aarsmaal fremlogetes.
 Hveru Sættum tilhører Næs Kirker & Bræges af ^{begind} ~~Anders~~
~~Anders~~ Grøndalen som med Naboer ^{Anders} ~~Anders~~
 Hansen og Anders Bergersen
 den af Sættum exproprierede Grund er indkøbt og
 sættet rigtigt aflagt paa Kartet.
 Deresfter foretages Opmåling og ved lodregning findes
 fra 3385 + 12' til 3394 + 5' — à 18^{de} p. Maal = 2 Maal 470^{de} Alen
 • 3410 + 8' — 3417 + 10' — à 18^{de} " " = 5 " 265^{de} Alen

N:o 315 Gaarden Grøndalen i Næs Thinglag

Kartflauning af 7^{de} Aarsmaal fremlogetes.
 Hveru Anders Bergersen med Naboer Bergersen ^{Anders} ~~Anders~~
 Hansen og Niels Pedersen mede.
 den af Sættum exproprierede Grund er indkøbt og
 rigtigt aflagt paa Kartet.
 Deresfter foretages Opmåling og ved lodregning findes.
 fra 3394 + 5' til 3410 + 8' — à 23^{de} p. Maal = 7 Maal 1483^{de} Alen
 • 3431 + 2 — 3435 1/2 — à 16^{de} " " = 4 Maal 656^{de} Alen

N:o 314^c Gaarden Grøndalen i Næs Thinglag

Kartflauning af 7^{de} Aarsmaal fremlogetes
 Hveru Niels Pedersen med Naboer ^{Anders} ~~Anders~~
 Anders Bergersen mede.
 den af Sættum exproprierede Grund er indkøbt og
 rigtigt aflagt paa Kartet.
 Deresfter foretages Opmåling og ved lodregning findes.
 fra 3417 + 10' til 3427 — à 23^{de} p. Maal = 6 Maal 1168^{de} Alen
 • 3427 — 3431 + 2' — à 20^{de} " " = 2 " 312 " "
 • 3435 1/2 — 3445 1/2 — à 10^{de} " " = 9 " 850^{de} Alen

Grøndalens Sættum i Næs Thinglag

Kartflauning af 7^{de} Aarsmaal fremlogetes.
 Hveru Sættum tilhører Næs Kirker & ^{Anders} ~~Anders~~ ^{Anders} ~~Anders~~
 Grøndalen i alle Tilfælde. Hveru ^{Anders} ~~Anders~~ ^{Anders} ~~Anders~~
 mede og for Næs Kirker mede. Anders Bergersen og Naboerne
 Niels Pedersen og Anders Olsen i Strøm samt Niels
 Sørensen Sættum af gamm. Måde.
 den af Sættum exproprierede Grund er indkøbt
 og rigtigt aflagt paa Kartet
 Deresfter foretages Opmåling og ved lodregning findes.

fra lat 3445 $\frac{1}{2}$ tu 3487 + 35'

for Jordstaaelse 10 $\frac{1}{2}$ p. Maal

u Maal 2 $\frac{1}{2}$ - 12 $\frac{1}{2}$ p. Maal = 31 Maal 503 $\frac{1}{2}$ Aln

fra 3498 $\frac{1}{2}$ - 3504

for Jordstaaelse 4 $\frac{1}{2}$ p. Maal

u Maal 2 - 6 $\frac{1}{2}$ p. Maal = 3 Maal 126 $\frac{1}{2}$ Aln

42
Nr 374^d - Gaarden Opindaleen i Nav Thinglag

Kartflauning af 7 $\frac{1}{2}$ deene fremlagde.

hieren Anders Olsen med Naboer Niels Hansen med
Hen af Scrubbaun expropriere Grund er indtaget og
rigtigen aflagt paa Kartet.

Derpaa foretoges Opmaaling og ved Beregning fandtes:
fra lat 3487 + 35' - 3498 $\frac{1}{2}$ i 18 $\frac{1}{2}$ p. Maal = 9 Maal 1546 $\frac{1}{2}$ Aln

43
Nr 70 Nr 143. Gaarden Luedaa i Arskovs Thinglag

Kartflauning af 7 $\frac{1}{2}$ deene fremlagde.

hieren Niels Lorenzen med Naboer Niels Hansen
og Niels Mars, Palleddatter samt Hans Nielsen og Hustru
Halvorsen Olsen mede.

Hen af Scrubbaun expropriere Grund er indtaget og
rigtigen aflagt paa Kartet.

Derpaa foretoges Opmaaling og ved Beregning fandtes:
mellem lat 3504, 3505 tu 3514, 3515 - i 25 $\frac{1}{2}$ = 6 Maal 2150 $\frac{1}{2}$ Aln

44
Nr 70 Nr 144 Gaarden Luedaa i Arskovs Thinglag

Kartflauning af 7 $\frac{1}{2}$ deene fremlagde.

hieren Mars Palleddatter med Naboer Niels Lorenzen
og Andreas Olsen mede.

Hen af Scrubbaun expropriere Grund er indtaget og
rigtigen aflagt paa Kartet.

Derpaa foretoges Opmaaling og ved Beregning fandtes:
fra mellem 3514, 3515 tu mellem 3517, 3518 - i 22 $\frac{1}{2}$ p. Maal = 3 Maal 175 $\frac{1}{2}$ Aln

45
Nr 70. Nr 143^e. Gaarden Luedaa i Arskovs Thinglag

Kartflauning af 7 $\frac{1}{2}$ deene fremlagde.

hieren Andreas Olsen med Naboer Mars Palleddatter
og Hans Nielsen mede.

Hen af Scrubbaun expropriere Grund er indtaget og
rigtigen aflagt paa Kartet.

Derfter foretoges Opmåling af ved Udregning fandtes:

fra mellem Tal 3527 og 3528.

til mellem " 3529 og 3530 — i 16^{te} Fod Maal = 3. Maal 108^{te} Aln

Da Sagen hermed var tilende blev Forretning stillet,
for at overbevise omgjørelse 149. Forretning

J. Møller

Tou Hartvidsen
Læsthus N. Skuug

Aar 1851 den 13^{de} November afholdtes Forretningen med
sammes Administration og Kartotiser som igaar. Sectionschefen
Kont. A. Berg var frendes tilstede, ligeledes vare de igaar
foretagne Kartotiser og Documenter tilstede.

Derfter foretoges Opmåling af afstammede Eendomme.

4 Matr. N^o 70, L. N^o 144^a Gaarden Sandnes i Urskoug Thinglag
Kartotivering af 7^{de} dennes fremlagdes.
Eieren Hans Knudsen samt Naboen Niels Jørgensen
og Anden Ole Olsen vare tilstede.

Den af Herbaanen exproprierede Grund er indtaget og
rigtigens aflagt paa Kartot.

Derfter foretoges Opmåling og ved Udregning fandtes:

fra mellem Talene 3529 og 3530

til mellem " 3538 - 3539 — i 32^{de} Fod. pr. Maal = 2. Maal 400^{te} Aln

5 Matr. N^o 70, L. N^o 143 Gaarden Sandnes i Urskoug Thinglag
Kartotivering af 7^{de} dennes fremlagdes.

Eieren Niels Jørgensen samt Naboen Hans Knudsen og Halvor
Halvorsen Oulie vare tilstede.

Den af Herbaanen exproprierede Grund er indtaget og rigtigens
aflagt paa Kartot.

Derfter foretoges Opmåling og ved Udregning fandtes:

fra mellem Talene N^o 3538 og 3539

til mellem " 3560 - 3551 — 22^{de} Fod. pr. Maal = 6. Maal 312^{te} Aln

6 Matr. N^o 70, L. N^o 150. Lugebakken af Eid i Urskoug Thinglag.
Kartotivering af 7^{de} dennes fremlagdes.

Eieren Halvor Halvorsen Oulie samt Naboen Niels Jørgensen

Sandnes og Ole Jacobsen Eid vare tilstede.
Den af Jernbanen exproprierede Grund er indtegnet og rigtig
aflagt paa Kartet.

Derefter foretoges Opmåling og ved Udregning fandtes:
fra mellem Palen N^o 3550 og 3551
til Pal 3570 ved Madsen Torberg — i 20 Sp. pr. Maal = 8 Maal 1100^o Sk.

7 Matr. N^o 72, Løbet N^o 148 Gaarden Eid i Nærbøys Thinglag.

Karttævning af 7^{de} dennes foretoges.
Eieren Ole Jacobsen med Sabar Halvor Halvorsen og Niels Olsen
vare tilstede.

Den af Jernbanen exproprierede Grund er indtegnet og rigtig
aflagt paa Kartet.

Derefter foretoges Opmåling og ved Udregning fandtes:
i fra 3570 (Del med Lygbakken)
til mellem Palen N^o 3583 og 3584 — i 22 Sp. pr. Maal = 1.3 Maal 1150^o Sk.
for mellem do " 3583 og 3584
til " do " 3600 " 3601 — i 18 " " " " 2.3 Maal 1100^o Sk.
i fra " do " 3611 " 3612
til Pal N^o " 3632 — i 10 " " " " 1.7 Maal 2041^o Sk.

8 Matr. N^o 72, Løbet N^o 147 Gaarden Eid i Nærbøys Thinglag.

Karttævning af 7^{de} dennes foretoges.
Eieren Niels Olsen med Sabarner Ole Jacobsen, Armand Amundsen
Eid og Jacob Andersen Nittberg vare tilstede.

Den af Jernbanen exproprierede Grund er indtegnet og rigtig
aflagt paa Kartet.

Derefter foretoges Opmåling og ved Udregning fandtes:
fra mellem Palen N^o 3600 og 3601
til " do " 3611 " 3612 — i 16 Sp. pr. Maal = 11 Maal 1425^o Sk.
for Pal N^o 3632 til 3635:
for udrykket Mark udenfor Grundlinien i 8 Sp. " " " " 1 Maal 1258^o Sk.
" opdykket do udenfor do i 23 " " " " 4 Maal 31^o Sk.
fra Pal N^o 3635 til Pal 3645:
for udrykket Mark — i 6 Sp. " " " " 1 Maal 1953^o Sk.
" dyrket do — i 23 " " " " 1 Maal 181^o Sk.

fra mellem Palen 3653 og 3654
til Bakken ved Pal 3668 — i 10 " " " " 8 Maal 2269^o Sk.
Den Grund af Jernbanens Ombygning er paa Striget mellem Palen
N^o 3632 og 3635 og Liniens Fjættet over paa en Del af denne Liniens
sone, som var Agerland, hvorfor Grundeierne efter Overenskomst
med Sectionschefen tilstaaes 23 Sp. pr. Maal. Alt under

Forudsættning af 7^{de} denies Jernlovges.

9 Matr. N^o 71, Løbet N^o 149 Gaarden Vid i Urskoug Thinglag.

Kartstævning af 7^{de} denies Jernlovges.

Eieren Armand Amundsen med Naboer Niels Olsen Vid midste.

Den af Jernbaanen exproprierede Grund er indtaget rigtigens aflagt paa Kartet.

Derefter foretoges Opmåling og ved Udregning fandtes:

fra Pal 3645 til 3649 — i 20 Spd pr Aa — 3. Maal 1387^o Aar

" " 3649 til

mellem Palen N^o 3653 og 3654 a 10 Spd. " " " 2. Maal 625^o Aar

10 Matr. N^o 71, Løbet N^o 146 Gaarden Nittberg i Urskoug Thinglag.

Kartstævning af 7^{de} denies Jernlovges.

Eieren Jacob Andersen samt Nittbergens ^{Jernbaanen} Naboer Niels Olsen Vid og Johan Hansson

Nittberg vare tilstede, den sidste Ejerne i Sprogørge Niels Olsen Vid.

Den af Jernbaanen exproprierede Grund er indtaget og Aastedet rigtigens aflagt paa Kartet.

Derefter foretoges Opmåling og ved Udregning fandtes:

fra Delbakken med Vid ud Pal 3668

til mellem Palen 3673 og 3674 — i 10 Spd pr Aa — 2. Maal 1762^o Aar

fra Pal 3683 til 3690 — i 10 " " " " — 4. Maal 275^o Aar

fra " 3690 til mellem 3701 og 3702 i 20 " " " " — 5. Maal 1850^o Aar

11 Matr. N^o 71, Løbet N^o 145 Gaarden Nittberg i Urskoug Thinglag

Kartstævning af 7^{de} denies Jernlovges.

Exdeds Ejerinde for Urskoug Præsteker. Kvinden Johan Hanssens

hustru Inger Olsdatter lod møde ved sin Nabo Sprogørge Niels Olsen

Vid. Naboerne Jacob Andersen og Ole Jacobsen vare tilstede.

Den af Jernbaanen exproprierede Grund er indtaget og rigtigens aflagt paa Kartet.

Derefter foretoges Opmåling og ved Udregning fandtes:

fra mellem Palen N^o 3673 og 3674

til Pal N^o 3683 — i 10 Spd pr Aa — 5. Maal 2496^o Aar

fra mellem Palen N^o 3701 og 3702

til " " " 3719 og 3720 — i 24 " " " " — 11. Maal 207^o Aar

12 Matr. N^o 75, Løbet N^o 155^o Gaarden Sværstad i Urskoug Thinglag

Kartstævning af 7^{de} denies Jernlovges

Eieren Ole Jacobsen Vid med Naboer Johan Gudmundsen og

Ejerne Inger Olsdatter ved Formynder vare samværende.

Den af Jernbaanen exproprierede Grund er indtaget.

og Tastedet vigtigere aflagt paa Kartet.
 Derefter foretoges Opmaaling og ved Udrejning fandtes:
 fra mellem Salene N^o 3719 og 3720
 til Laurstadenjens — i 25 Fod pr. Aaal = 6. Aaal 24.50" Aaal

13 Matrik N^o 75, Løbet N^o 155^a L. V. Gaarden Laursted i Ustokoug Thinglag
 Kartstævning af 7^{de} dennes foretogedes.
 Væren Johan Gudmundsen med Naboen Ole Jacobsen og Angerum af
 Blakjers Skandies Evidens Landhandler Rugg samt Capt. Andersen med.
 Dem af Jerubanns exproprierede Grund er indtaget og vigtigere af-
 lagt paa Kartet.
 Derefter foretoges Opmaaling og ved Udrejning fandtes:
 fra Laurstadenjens til Det med Skandies
 ved Sal. N^o 3752 (npt. N^o 1353) — i 20 Fod pr. Aaal = 11 Aaal 20.75" Aaal

Matrik N^o 75, Løbet N^o 155^a og 156^b Blakjers Skandies af Laursted i Ustokoug Thinglag
 Kartstævning af 7^{de} dennes foretogedes.
 Capt. Andersen og Angerum af Blakjers Skandies Evidens Landhandler
 Rugg med Naboen Johan Gudmundsen Laursted og Hans Hansen
 Foss vare tilstede.
 De Grunde som for Stationen ikke af Pectinischepen, Lint st.
 Berg^{er} kan angives, blev tilvebringeren for denne Evidens udsat
 indtil videre.

14 Matrik N^o 79, Løbet N^o 168 Gaarden Foss i Ustokoug Thinglag.
 Kartstævning af 7^{de} dennes foretogedes.
 Væren Hans Hansen samt Naboen Landhandler Rugg, Capt
 Andersen, Gudmund Paulsen og Gulbrand Andersen vare tilstede.
 Dem af Jerubanns exproprierede Grund er indtaget og vigtigere aflagt
 paa Kartet.
 Derefter foretoges Opmaaling og ved Udrejning fandtes:
 fra Det med Skandies mellem
 Salene N^o 3775 og 3776
 til mellem Salene N^o 3791 og 3792 — i 35 Fod pr. Aaal = 12 Aaal 19.19" Aaal

15 Matrik N^o 79, Løbet N^o 168 Gaarden Foss i Ustokoug Thinglag
 Kartstævning af 7^{de} dennes foretogedes.
 Væren Gudmund Paulsen samt Naboen Hans Hansen og Gulbrand
 Andersen vare tilstede.
 Dem af Jerubanns exproprierede Grund er indtaget og vigtigere
 aflagt paa Kartet.
 Derefter foretoges Opmaaling og ved Udrejning fandtes:

Grav mellan Salen 3891, 3892 la
 mellan Salen 3810, 3811. i 20° for Maat = 8 Maat 1012" Alen
 " mellan Salen 3810, 3811 li
 mellan Salen 3845, 3846 i 15" u. i 15" u 1725" u
 Medräknat till Rojen efter de påskberede Linier.

N:o 78 D: 164^o Gaardens Löss i Urskåps Skinglas

Kartläggning af 7^o deens fremlagdes,
 till en Gulbränd skudviken med Naborn Gårdarna
 Salen u. sidan.

Allt af Terubasen expropriert. Gränden är indragad,
 o. riktigen aflagd från Kartet.

Hvar af förhöjda Grändens ut med Berggrävning fundes:
 från mellan Salen N:o 3845, 3846.

En Fosviken i 27^o for Maat = 6 Maat 2071" Alen
 Hvar indbefallit från Salen Paullinien med med Salen
 från Ostsidan samt en till en Sidskärning eller ledslämnare
 från Salen Sida, hvar med en en Sidskärning från
 Ostsidan af Paullinien till en at bitale
 efter Lössmåttet med 29^o for Maat = 4 Maat 925" Alen

De dagar hemmed var kända, den förskningen stället
 för at avslutades i mängden N:o 9 Fosviken.

J. M. J.

Lantm. Kartöfver
 Litter. R. Skåne

Aar 1851 den 14^{de} November ca. linnens Föreläsningar
med samma Adressstatistik og Kartor over sam de fören-
gade Laga.

Den Serubauerskyrkans Nya med Seclianschefen
Sergius Linnens Segel för föreläsning.

1. Linnens Nya: Sönderskänning af 22^{de} Mai 1851.
2. Övertaxföreläsning af 5^{de} Juli 1851.
3. Sönderskänning af 11^{de} 15^{de} 16^{de} 1858.
4. " " af 19^{de} 20^{de} September 1859.
5. Övertaxföreläsning af 27^{de} ^{28^{de} 29^{de}} Oktober 1859.
6. Övertaxföreläsning af 20 Juni 1851.

De den förste Laga föreläsning föreläste Kartor over Serubau-
Linnens mellan Strömmen og Kongsvingen, var föreläs-
ningen i Rätt.

Seclianschefen Linnens Segel för föreläsning. Särskild
hörsel Öppnande föreläsning af föreläsning i fö-
ljande Ord.

17. N:o 78. N:o 166. Gaarden Foss; Nyrköings Thinglag

Kartläggning af 7^{de} de med föreläsning.
Sören Hans Hansen med Nabo Gullbrand Andersen
måde

Den af Serubauer exproprierte Grund er indtaget af rigtig
afslagt på Kartet.

Herefter foretoges Öppnande og ved utregning fandtes:
fra Fossaaen til mellem

På 3875 og 3876 ~~~~~ i 14^{de} prokant = 4 Maal 983¹/₂ Aln

18. N:o 78. N:o 164. Gaarden Foss; Nyrköings Thinglag.

Kartläggning af 7^{de} de med föreläsning.
Sören Gullbrand Andersen med Naboer Hans Hansen
og Johan Peders måde

Den af Serubauer exproprierte Grund er indtaget af
rigtig afslagt på Kartet.

Herefter foretoges Öppnande og ved utregning fandtes:
fra nyt Pål N:o mellem (1234 og 1235)

til mellem (221 og 20) ~~~~~ i 10^{de} prokant = 8 Maal 1625¹/₂ Aln

19. N:o 78. N:o 167. Gaarden Foss (Sotra); Nyrköings Thinglag

Kartläggning af 7^{de} de med föreläsning.
Sören Johan Pedersen med Naboer Gullbrand Andersen
og Arne Kristensen Fossum måde.

Den af Serubauer exproprierte Grund er indtaget

og rigtigens aflagt paa Kartet.

Derefter foretoges Opmåling og ved Udrøgning fandtes:

fra mellem Patent N^o 1221 og 1230

der mellem " " " " 1201 og 1200 — i 6 Sp. pr. Aaer = 14. Aaer 1044^o Aaer

20 Matr. N^o 80 Løbet N^o 1171^a Gaarden Fossum i Vestkøng Thinglag.

Kartstævning af 7^{de} dennes foretoges.

Deres Arve Christensen samt Naboen Johan Pedersen Pals og Johan Gyversen Fossum vare tilstede.

Den af Jerubanen exproprierede Grund er indtaget og rigtigens aflagt paa Kartet.

Derefter foretoges Opmåling og ved Udrøgning fandtes:

fra mellem Patent n^o 1201 og 1200

der n^o 1187 — i 8 Sp. pr. Aaer = 15. Aaer 1212^o Aaer

fra " " " " 1187 og 1177 — i 18 " " " " 8 do 1306 "

" " " " 1177

der mellem n^o 1168 og 1167 — i 13 " " " " 3 " 2300 "

21 Matr. N^o 80 Løbet N^o 1171^b Gaarden Fossum i Vestkøng Thinglag.

Kartstævning af 7^{de} dennes foretoges.

Deres Johan Gyversen samt Naboen Arve Christensen og Hans Andersen vare tilstede.

Den af Jerubanen exproprierede Grund er indtaget og rigtigens aflagt paa Kartet.

Derefter foretoges Opmåling og ved Udrøgning fandtes:

fra mellem Patent n^o 1168 og 1167 til Delbøkken.

" " " " 1144 " 1143 — i 13 Sp. pr. Aaer = 21. Aaer 1740^o Aaer

22 Matr. N^o 81 Løbet N^o 1175^a Gaarden Fossum i Vestkøng Thinglag.

Kartstævning af 7^{de} dennes foretoges.

Deres Hans Andersen samt Naboen Johan Gyversen og Ole Halvorsen medde.

Den af Jerubanen exproprierede Grund er indtaget og rigtigens aflagt paa Kartet.

Derefter foretoges Opmåling og ved Udrøgning fandtes:

fra mellem Patent n^o 1144 og 1143

der n^o 1136 — i 10 Sp. pr. Aaer = 8. Aaer 2400^o Aaer

fra do " " 1136

der mellem " " 1131 og 1130 — i 30 Sp. " " " " = 3 " 1105^o Aaer

23 Matr. N^o 81 Løbet N^o 1175^b Gaarden Fossum i Vestkøng Thinglag.

Kartstævning af 7^{de} dennes foretoges.

Siireu Ole Halvorsen med Naboer Hans Christensen, Ole Olsen
og Ole Christophersen Tjener mede.

Den af Jerubaanu exproprierede Griens er indkøbt og rigtig
afslagt paa Kartet.

Derfor foretages Oprensningen og ved lederegning findes:

fra mellem Salen (1131 og 30) li
mellem " (1125 og 24) — à 34^v pottene — 3. Maal 1387^v Alen
fra mellem " (1111 og 10) li
mellem " (1103 og 1102) — à 36^v " — 2 do 1062^v "

Nr. 81. Nr. 175^b. Gaarden Fosfien i Urskogens Thinglag

Kartflauning af 7^o aacens fremlagdes
Siireu Ole Olsen, som vi har kjendt af Gaardens forrige Ejer
Lars Paulsen, der i Tæsten er anført som Beer, medde med
Nabo Ole Halvorsen.

Den af Jerubaanu ^{exproprierede} indkøbte Griens er indkøbt og
rigtig afslagt paa Kartet.

Derfor foretages Oprensningen og ved lederegning findes:

fra mellem Salen No (1125 - 1124) li
mellem " No (1111 og 1110) — à 38^v pottene — 7. Maal 2150^v Alen

Nr. 174^b Gaardparten Tjsten af Fosfien i Urskogens Thinglag

Kartflauning af 7^o aacens fremlagdes.
Siireu Hans Olsen med Naboer Ole Halvorsen og Ole
Christophersen mede.

Den af Jerubaanu exproprierede Griens er indkøbt
og rigtig afslagt paa Kartet.

Derfor foretages Oprensningen og ved lederegning findes:

Af denne Eiendoms kint laget en liden
Triangel — à 25^v pottene — " — 1005^v Alen

Nr. 81. Nr. 173 Gaarden Fosfien (Tjsten) i Urskogens Thinglag

Kartflauning af 7^o aacens fremlagdes.
Siireu Ole Christophersen med Naboer Ole Halvorsen og
Hans Olsen, samt Lars Christensen mede.

Den af Jerubaanu exproprierede Griens er indkøbt og rigtig
afslagt paa Kartet.

Derfor foretages Oprensningen og ved lederegning findes:

fra Kjøsterindviens mellem Salen (1103 og 2)
li mellem Salen (1097 og 96) — à 25^v — 2. Maal 2415^v Alen



N^o 82. L^o 176^o 2 Gaarden Ordenid i Alrskaps Thinglag

Kartflaering af 4^o aarum fremlagdes.

Erindommens Titihöer famtlige privilegerede Sagbrügvere og medt ved deres Færdmagtig G. Soot, Naboen Ole Christophersen den af Serubbacuen exproprierede Griend er indhaiget og rigtigem aflagt paa Kartet.

Derpfter foretages Opmaalning og ved lodregning faendes fra mellem nyt Patent (1097-96) li

mellem " " (1089-88) — i 28^o = 3. Maal 1200^o Alen

Videre see by 59.

N^o 83. Gaarden Luccerid i Sorrens Thinglag

Kartflaering af 4^o aarum fremlagdes.

Erindommens Titihöer famtlige privilegerede Sagbrügvere og medt ved deres Færdmagtig G. Soot, Naboen Lars Sørensen medt.

den af Serubbacuen exproprierede Griend er indhaiget og rigtigem aflagt paa Kartet.

Derpfter foretages Opmaalning og ved lodregning faendes:

Indtaget med Gaarden Ordenid i Blatjer li mellem Patent N^o (1055^o, 54) — i 8^o fortmaal = 14. Maal 2366^o Alen

fra mellem " (1055^o, 54) li

" " (1048^o, 1047) som brüges af Leitauding Halvor Schreuer — i 25^o fortmaal = 1. Maal 1525^o Alen

fra mellem Pat. (1048^o, 1047) li Niggelverien

brüges af Leitauding Carl Olsson — i 23^o — = " 2328^o Alen

N^o 84. Gaarden Vestby i Sorrens Thinglag

Kartflaering af 4^o aarum fremlagdes.

Erindommens Titihöer famtlige privilegerede Sagbrügvere der medt ved Færdmagtig G. Soot tillegges Naboen Christian Andersen Vestby.

den af Serubbacuen exproprierede Griend er indhaiget og rigtigem aflagt paa Kartet.

Derpfter foretages Opmaalning og ved lodregning faendes:

den liden Triangel af Staden Løkke som brüges af Ole Jacobsen, beliggende

mellem Patent N^o 1049 og 1048 og paa Nordiden af Brænen Midlögge — i 20^o fortmaal — " — 616^o Alen

fra Niggelverien li mellem Pat. (1031^o, 1030) — i 30^o — " — = 4. Maal 1037^o Alen

Stoungvej sørges fra mellem Pat. 1031 og 1030

li mellem Patent (1007 og 1001) — i 8^o — " — = 8. Maal 508^o Alen

Nr. 41. 1879.

Gaardene Pstby i Sorens Thinglag

Kartflaering af 7. deems fremlagde.

Soren Christian Andersen med Naboer Sidsmaagtz Laot og Christi-
aan Andersen samt Hans Halvorsen mede.

Dem af Serubanen exproprierede Griend er indkaguet og rigtig
afslagt paa Kartet.

Derfor foretages Opmaaling og ved Ledregning faendes:

fra Hovedbaanen

fra Stet med Vestby til Stet med Christen Andersen
Lindeskov ----- i 25^{te} pr. Maal ----- 13. Maal 255^{te} Alen

fra Stet med ^{Sydhede Mark} Christen Andersen til
Stet 945. eller Bakken ved Løjten ----- i 26^{te} ----- 3 " 600 "

fra Stet 949 til Pstbyvej ----- i 8^{te} ----- " " 1262 "

Sidsmaagtz til Griendstagnet

1. fra Hovedbaanen over Sidsmaagtz i 28^{te} ----- " ----- 1475^{te} Alen

2. " Sidsmaagtz over dyrket Mark til i 32^{te} ----- " ----- 1525 " -----
til Stet med Christen Andersen.

Nr. 41. 1878. Gaardene Pstby i Sorens Thinglag

Kartflaering af 7. deems fremlagde.

Soren Christian Andersen med Naboer Christian
Andersen og Ole Svendsen mede.

Dem af Serubanen exproprierede Griend er indkaguet og
rigtig afslagt paa Kartet.

Derfor foretages Opmaaling og ved Ledregning faendes:

Til Hovedbaanen

fra Christian Andersen Sidsmaagtz til Sorens

Sorens Dyrket Mark ----- i 28^{te} pr. Maal ----- 1 Maal 864^{te} Alen

Til Sidsmaagtz til Griendstagnet

1. Dyrket, mellem Christian Andersen Sidsmaagtz

og Hans Dyrket Mark ----- i 35^{te} ----- 1 Maal 50^{te} Alen

2. 8^{te} mellem Christian Andersen og

Ole Svendsen Dyrket Mark ----- i 40^{te} ----- 1 " 1850 "

Nr. 41. 1878. Sveierpladene Pstbybaanen i Sorens Thinglag

Kartflaering af 7. deems fremlagde.

Soren Hans Halvorsen med Naboer Christian Andersen
mede.

Dem af Serubanen exproprierede Griend er indkaguet og rigtig afslagt
paa Kartet. - Ved Opmaalingen faendes en liden Scip paa
Vestbaanen af Sorens Skidbaanen at vare medtaget

eller Forb af ----- 8^{te} pr. Maal ----- " ----- 1172^{te} Alen.

N. N. 43. Lot 82¹ Gaarden Ljstadi i Sörums Thinglag

Kartplaning af 7^{de} dennes fremlagdes.
 Søren Hans Larsen med Naboer Hans Håvorren Taugen
 Christian Andersen Peltje og Lars Larsen Ljstas medde
 den af Serubbannen exproprierede Grund er indkøbt og
 rigtig aflagt fra Kartet.

Derfter foretages Opmåling og ved Beregning findes:
 fra Pat. Peltjejus til Pat. N. 938.

over 14' Høide over Rellingens Vandmølle	i 20"	1 Maal	825" Alen
mellem 14' og 12' Høide over do do	i 13"	1	683" Alen
" 13 " 10 " " " do do	i 9"	1	750 "
" 10 " 6 " " " do do	i 6"	1	1250 "
fra Pat 938 til mellem (929, 928)	i 28"	1 Maal	787 "
" mellem (929, 928) til 924 (Karens Lørd)	i 32"	1	2066 "
" 924 " 916	i 30"	3	2156 "
" 916 " 912	i 18"	1	1810 "

N. N. 43. Lot 82² Gaarden Ljstadi i Sörums Thinglag

Kartplaning af 7^{de} dennes fremlagdes.
 Søren Lars Larsen med Naboer Hans Larsen, Jacob
 Jacobien Ljstasens medde
 den af Serubbannen exproprierede Grund er indkøbt
 og rigtig aflagt fra Kartet.

Derfter foretages Opmåling og ved Beregning findes:
 fra Pat 912 til Pat 904.

over 14' Høide over Rellingens Vandmølle	i 25"	2 Maal	100" Alen
mellem 14' og 12' " " " " "	i 13"	1	962 "
" 12 " 10 " " " " " "	i 9"	1	525 "
" 10 " 6 " " " " " "	i 6"	1	829 "
af smalt Balle ved Ljstasens mellem (993 og 992) og (992 og 991) forhaarder ligger over 6' Høide over Rellingens Vandmølle	i 8"	1	600 "

N. N. 43. Lot 82³ Gaarden Ljstasens i Sörums Thinglag

Kartplaning af 7^{de} dennes fremlagdes.
 Søren Jacob Jacobsen med Nabo Lars Larsen.
 den af Serubbannen exproprierede Grund er indkøbt og
 rigtig aflagt fra Kartet

Derfter foretages Opmåling og ved Beregning findes:
 fra Pat 904 til mellem Patene 893 og 892

i 38"	4 Maal	83" Alen
-------	--------	----------

Kartläggning af Sörinus skinglag.

Sörinus Ole Evensen med Naboer Christen Norderin og Erik Perntzen mede.

Om de Sidsbænnen exproprierede Grænder indkøbt og rigtig aflagt fra Mark.

Herfter foretages Opmåling og ved beregning findes:

De Sidsbænnen til Grænselaget.

- 1. Stykke fra Hovedbænnen dybt Mark i 45^o p. Mark = 3. Maal 114^o Aln
- 2. 2^o " " " " " " " " i 70^o " " = 2 " 600^o "
- 3. 2^o " " " " " " " " i 30^o " " = 2. Maal 2050^o Aln

Om Ole Evensen tilkønnende Godtgjørelse for Jordafskælden ved Grænselaget kan ikke afgjøres da Sectionsskiftet er med Bestemthed kiønde angive Grændsirene for Grænselagets Nørde.

Nr. 18^o Gaarden Pstbij: Sörinus Skinglag

Kartläggning af Sörinus skinglag.

Sörinus Erik Perntzen med Nabo Ole Evensen mede Om de Sidsbænnen exproprierede Grænder indkøbt og rigtig aflagt fra Mark.

Herfter foretages Opmåling og ved beregning findes:

De Sidsbænnen over denne Eieendomme i 70^o p. Mark = 1. Maal 836^o Aln

Om Erik Perntzen tilkønnende Godtgjørelse for Jordafskælden ved Grænselaget kan heller ikke her afgjøres da Sectionsskiftet er med Bestemthed kiønde angive Grændsirene for Grænselagets Nørde.

Saamlige Sörine i Grænselaget ved Lystad vare uoverværede efter Indførelsen med Opmålingsforretningerne derover idet de var mere her liggende Tid. af omværselt Grænder.

De lange Bænklinien de iderfor omværselt Indkøbing fra Sörinam til Lystadsojen varude Sidsbæninger, blev paavist under Opmålingen, men af Sectionsskiftet bestemt ikke at medtage; Beregningen ved denne Forretning men skulde søges afgjort enden med uinddeltig Overens. komst eller senere afholdende Taxtforretninger.

Da Sagen hermed var kiønde blev Forretningen skuttet for at saamlige uovervære 149 Forordning

[Handwritten signature]

[Handwritten signature]

Aar 1801 den 15^{de} November continuationen af Forordningen
 med samme Administration og Skatteindtægt som i 1800.
 Sectionerne Lige: Høvedene var fundede tilstedes, ligeledes
 vare de igaar fundede Decembris og Karer tilstedes.
 Derefter foretoges Opmaalinger af eftervante Bierdømmes.

Matr. N^o 27. Løbet N^o 41^e Gaarden Endersrud i Fets Thinglag
 Kartstævning af 7^{de} dennes foretogedes.

Birger Anders Andersen samt Naboerne Lars Larsen Lystad
 og Christoffer Nielsen Ploggaardene vare tilstedes.

Den af Landboerne exproprierede Grund er indhøvet og rigtig
 aflagt paa Kartet.

Derefter foretoges Opmaalinger og ved Udregning fandtes:
 for Lystadensjeen (Balne. N^o 382 og 21)
 til mellem Balne. N^o 390 og 389:

over 14 ^{te} Høvede over Høvedene	indhøvet	à 20 ^{de} pr. Maal	"	"	"
mellem 14 ^{te} og 12 ^{te} Høvede over de	de	à 13	"	"	"
" 12 ^{te} " 10 ^{te} " " " " " "	"	à 9	"	"	"
" 10 ^{te} " 6 ^{te} " " " " " "	"	à 6	"	"	250 ^{de} Maal
for mellem Balne. N ^o 390 og 389					
til " " " " 377 " 376		à 30	"	"	5. Maal 2422 ^{de} Maal

Matr. N^o 28. Løbet N^o 42^e Ploggaardene af Gutterrud i Fets Thinglag
 Kartstævning af 7^{de} dennes foretogedes.

Biondømmens tilhører de privilegerede Sagbrugsseere og Brøgere
 Christoffer Nielsen med Naboer Anders Andersen Endersrud og
 Christian Olsen Gutterrud vare tilstedes.

Den af Landboerne exproprierede Grund er indhøvet og rigtig
 aflagt paa Kartet.

Derefter foretoges Opmaalinger og ved Udregning fandtes:
 for mellem Balne. N^o 377 og 376
 til Bal. 363

j. See Side 79. Coteregningene udført.

Matr. N^o 28. Løbet N^o 43^e Ploggaardene af Gutterrud i Fets Thinglag
 Kartstævning af 7^{de} dennes foretogedes.

Birger, Christian Olsen samt Naboerne Christoffer Nielsen
 og Ole Olsen Gutterrud vare tilstedes.

Den af Landboerne exproprierede Grund er indhøvet og skattedes
 rigtig aflagt paa Kartet.

Derefter foretoges Opmaalinger og ved Udregning fandtes:
 for Balne. 363 til

mellem Balne. N^o 351 og 350 — à 30^{de} pr. Maal. = 5. Maal 850^{de} Maal.

Matr. N^o 28. Libert^o 42^a og 42^b Gaarden Gutterovud i Fets Thinglag.

Markstævning af 7^{de} dennes fremlygdes.
Eieren Ole Olsen samt Naberne Christian Olsen og Jens Hansens
Gutterovud vare tilstede.

Den af Jerubanus exproprierede Grund er indtaget og vigtigen
aflagt paa Market.

Derefter foretoges Omvæltning og ved Udregning fandtes:
for mellem Palis^{er} N^o 831 og 830
10 " " " " 836 og 835 — i 30 Sp. pr. Maal — 4 Maal 2059¹/₂ Aln

Matr. N^o 28. Libert^o 43^a Gaarden Gutterovud i Fets Thinglag

Markstævning af 7^{de} dennes fremlygdes.
Eieren Jens Hansens samt Naberne Ole Olsen Gutterovud og
Bredde Holst paa Høller vare tilstede.

Den af Jerubanus exproprierede Grund er indtaget og Aastadet
vigtigen aflagt paa Market.

Derefter foretoges Omvæltning og ved Udregning fandtes:
for mellem Palis^{er} N^o 836 og 835 10 N^o 825:

over 14 ¹ / ₂ Aln over Bøllingens Vandmærke i 22 Sp. pr. Maal — 3 Maal	80 ¹ / ₂ Aln
mellem 14 ¹ / ₂ og 12 ¹ / ₂ Aln over do do — i 13 " " " — " "	650 " "
" 12 " 10 " " do do — i 9 " " " — " "	700 " "
" 10 " 6 " " do do — i 6 " " " — " "	1025 " "

Matr. N^o 29. Libert^o 46 Gaarden Høller i Fets Thinglag.

Markstævning af 7^{de} dennes fremlygdes.
Eieren Bredde Holst samt Naberne Jens Hansens og John Johans-
sens vare tilstede.

Den af Jerubanus exproprierede Grund er indtaget og Aastadet
vigtigen aflagt paa Market.

Derefter foretoges Omvæltning og ved Udregning fandtes:
for N^o 825 10 mellem Pal. N^o 809 og 808:

over 14 ¹ / ₂ Aln over Bøllingens Vandmærke — i 22 Sp. pr. Maal — 3 Maal	1987 ¹ / ₂ Aln
mellem 14 ¹ / ₂ og 12 ¹ / ₂ Aln over do do — i 13 " " " — 2 " "	1162 " "
" 12 " 10 " " do do — i 9 " " " — 2 " "	1650 " "
" 10 " 6 " " do do — i 6 " " " — 13 " "	2200 " "
for mellem Pal. N ^o 765 og 764 10 759 — i 6 " " " — 2 " "	942 " "
" " " 759 til 752 — i 12 " " " — 4 " "	1933 " "
" " " 752 " 746 — i 6 " " " — 2 " "	1358 " "
" " " 746 " 741 — i 18 " " " — 2 " "	2441 " "
" " " 741 " mellem 721 og 722 — i 24 " " " — 11 " "	475 " "



Matr. N^o 29, Løbsk^o 44^o og 45^o Gaarden Holten i Tets Thinglag.

Kartstævning af 7^{de} denes Junilagedes.
Bispen John Johansen med Naboer Niels Holst, og Hans Paulsen
Kjystadsengen vare tilstede.

Den af Jerubannu exproprierede Grund er indtegnet og Afbildet
rigtigens aflyst paa Kartet.

Derefter foretoges Opmåling og ved Udregning fandtes:

Fra mellem Talen N ^o 309 og 308			
til	do	do	795 - 794:
over 14' Hvide	over Skillingens Vandværk	— i 22 Sp. pr. Maal	4 Maal 1287 ¹ / ₂ Aln
mellem 14' og 12' Hvide	over do	— i 13 " "	" " 237 ¹ / ₂ "
" 12' " 10' "	" " do	— i 9 " "	1 " 50 "
" 10' " 6' "	" " do	— i 6 " "	5 " 612 "
Fra mellem Talen N ^o 795 og 794			
til Tal N ^o 783	(Bladten Bjørnebakkens Grund)	— i 30 " "	8 " 158 "
fra 783	til mellem 772 og 771	— i 10 " "	5 " 683 "
" mellem 772 og 771	til mellem 765 og 764	— i 6 " "	1 " 2433 "
(i Bladten Haraldsvold Grund)			
fra mellem 721 og 722	til 713	— i 10 " "	4 " 1250 "
" N ^o 713	til 706	— i 20 " "	3 " 2191 "
" " 706	" 695 + 42'	— i 10 " "	5 " 112 "

Matr. N^o 30, Løbsk^o 48^o Kjystadsengen i Tets Thinglag.

Kartstævning af 7^{de} denes Junilagedes.
Bispen Hans Paulsen med Naboer John Johansen Holten og Hans
Christoffersen Kjystad vare tilstede.

Den af Jerubannu exproprierede Grund er indtegnet og rigtigens
aflyst paa Kartet.

Derefter foretoges Opmåling og ved Udregning fandtes:

fra Tal 695 + 42'	til 691 + 4'	— i 20 Sp. pr. Maal	2 Maal 2136 ¹ / ₂ Aln
-------------------	--------------	---------------------	---

Matr. N^o 30, Løbsk^o 49 Gaarden Kjystad i Tets Thinglag.

Kartstævning af 7^{de} denes Junilagedes.
Bispen Hans Christoffersen med Naboer Hans Paulsen Kjystad-
engen og Hans Arnesen Løkken paa Kjystad vare tilstede.

Den af Jerubannu exproprierede Grund er indtegnet og rigtigens
aflyst paa Kartet.

Derefter foretoges Opmåling og ved Udregning fandtes:

fra 691 + 4'	til Tal 685 ¹ / ₂	— i 20 Sp. pr. Maal	1 Maal 1744 ¹ / ₂ Aln
--------------	---	---------------------	---



Matr. N^o 30. Lot N^o 47 Gaarden Hjertstad i Tets Thinglag

Kartflaering af 7^{de} denis fremlagdes.

Eieren Hans Arnesen Løkken lod mede ved Hans Paulsen Hjertstadengen og Naboerne Hans Christophersen Hjertstad og for Høgen Sannies Torkommende Thron Thronsen Hjertstad medde.

Den af Jerubbannu exproprierede Grund er indtaget og rødt aflyst paa Kartet.

Derpfter foretoges Opmåling og ved Udregning fandtes:
fra Pat. 657 $\frac{1}{2}$ til 681 — — — a 5^{te} p. Maal — 2. Maal 7 $\frac{1}{2}$ " Alen

Matr. N^o 31. Lot N^o 50-7^{de} Høgen Sannie i Tets Thinglag.

Kartflaering af 7^{de} denis fremlagdes.

Eieren John Hansen og Thron Thronsen Hjertstad, den sidste medde. Naboerne Hans Arnesen Løkken og Hans Paulsen Hjertstadengen og John Hanssen Høgen vare tilstede.

Den af Jerubbannu exproprierede Grund er indtaget og rødt aflyst paa Kartet.

Derpfter foretoges Opmåling og ved Udregning fandtes:
fra Pat. N^o 681 til 662 — — — a 6^{te} p. Maal — 6. Maal 19 $\frac{1}{2}$ " Alen

Mat. N^o 31. Lot N^o 51. Gaarden Høgen i Tets Thinglag

Kartflaering af 7^{de} denis fremlagdes.

Eieren Johan Hansen og Naboer Høgen Sannie sine Arveafte og for Grosserer Guldbranden Siedemagtig Christophersen.

Den af Jerubbannu exproprierede Grund er indtaget og rødt aflyst paa Kartet.

Derpfter foretoges Opmåling og ved Udregning fandtes:
fra Pat 666 $\frac{1}{2}$ til Pat 648 a 7^{de} p. Maal — 6. Maal 24 $\frac{1}{2}$ " Alen

Mat. N^o 32. Lot N^o 53 Gaarden Frokostad i Tets Thinglag

Kartflaering af 7^{de} denis fremlagdes.

Eieren Grosserer H. Guldbranden medde ved Siedemagtig Christophersen og Naboer Johan Hansen Høgen. Guldbrandens Eieendom Høen eller Varanen er beliggende paa den anden Side.

Den af Jerubbannu exproprierede Grund er dels indtaget og dels indflygt og rødt aflyst paa Kartet.

Derpfter foretoges Opmåling og ved Udregning fandtes:
fra Pat 648 til 621 — — — a 4^{de} p. Maal — 8. Maal 13 $\frac{1}{2}$ " Alen
" " 621 — 604 — — — a 10 — — — 5 do 19 $\frac{1}{2}$ " Alen

Hiermanden Johan Hansen medde i den Forretningen

for Magnus Bergqvist og paa talke i iendomsret for
 Handelsretten Hestje & Løn af den nordre halve del af
 Strandee fra iendommen Granden til Nibredene ved
 Pat 604 617. - Sidsmagtig Gens Christophersen bemærkede
 at Hestje & Løn ingen iendomsret havde, men kun
 Brugsret - Rettighed til paa navnte Strækning at henlægge
 Tømmer, have Lænder osv. m.

↙ Nr: 38 Lt: 65 Gaarden Hval: Varva Strøg: Tets Thinglag

Kartflaaming af 7. december fremlygdes.
 Bieren Gropfers H. Gjelbraudsen mødte ved Sidsmagtig
 Christophersen samt Naboerne, bieren af Hval Lænder
 og sin medansist.

Den af iendommen exproprierede Grund er indtaget
 og indtaget indlagt paa Marken, og Aastedet
 rigtigt aflagt paa Kartet.

Deresfter foretoges Opmålingen og ved Udregning fandtes
 fra Pat 604 til 586 x 12' -

over 14' Høide over Stillingens Vandmærke	20' paa Mark	500" Men
mellem 14' - 12' "	13' "	1400 " -
" 12' - 10' "	9' "	3 " 1405 "
" 10' - 6' "	6' "	1 " 129 "

↖ Lænderpladsen Tasted inden Gaarden Hval: Tets Thinglag

Kartflaaming af 7. december fremlygdes.
 Bieren Jens Pedersen, Ole Thorsen og Gudmund Hval
 mødte med Naboer Sidsmagtig Christophersen for H. Gjel-
 braudsen og Hval Lænder Bieren.

Den af iendommen exproprierede Grund er indtaget
 og indtaget indlagt paa Marken, og Aastedet rigtigt aflagt
 paa Kartet.

Deresfter foretoges Opmålingen og ved Udregning fandtes
 fra 586 x 12' til Pat 585 - à 35' paa Mark - - 1220" Men

Gaarden Hval Lænder: Tets Thinglag

Kartflaaming af 7. december fremlygdes.
 Bieren Jens Pedersen Hval, Gudmund Thorsen Hol
 Peder Hval Hval bakkem og Ole Thorsen Hval bakkem
 mødte med Naboerne Pladsen Tasted Bieren og Sidsmagtig
 Christophersen for H. Gjelbraudsen -
 Den af iendommen exproprierede Grund er indtaget
 og indtaget indlagt paa Marken, og Aastedet rigtigt aflagt paa Kartet

Deretter foretoges Opmåling og ved beregning fandtes:
 fra 585 til Pal mellem 577, 576 i 12" for Maal = 3 Maal 1650" Alen
 " mellem 577, 576 til Hvalscøjlen. 15" " " = 2 do 550 "

Nr. 38 18. 1666

17 Guardien Hvalshagen i Tets Thinglag

Kartstævning af 7. decem. fremtagedes.
 Sireen Ole Thoreven med Naboer Svane Sannice Sireen medde
 tilkomme Ole Olsen Hval.

Den af Thoreven saavel til Hovedvæien som til den nye
 Hovedvei fra det Nind erproverede. Grænden er hi og alt
 indhaguet de til dem indstogt paa Kartet, de stattedes
 rigtigen aflagt paa Kartet.

Deretter foretoges Opmåling og ved beregning fandtes:
 Til Thorevenvæien

fra Hvalscøjlen til Oplommen.

over 14" Høide over Rottings Landmarts	30" for Maal	= 9 Maal	552" Alen
mellem 14'-12' " " "	13" " "	" "	2183 " "
" 12'-10' " " "	9" " "	1 " "	416 " "
" 10' 6' " " "	8" " "	2 " "	466 " "

- Til Hovedvæien fra Thorevenvæien
- a. fra Sølvejerdet med Ole Olsen til
 - Opardet mellem Salme N. 33, 34. " 30" " " = 2350" Alen
 - b. fra mellem Salme N. 33, 34 til Thorevenvejerdet i 22" " " = 2050 " "
 - c. Agerland til og ifølge Torsken " 5" " " = 1625 " "

18 Guardien Hval i Tets Thinglag

Kartstævning af 7. decem. fremtagedes.
 Sireen Ole Olsen medde med Naboer Ole Thoreven og Peder
 Christophersen

Den til den nye Hovedvei tagne Terrain er indhaguet og
 rigtigen aflagt paa Kartet.

Deretter foretoges Opmåling og ved beregning fandtes.
 Det til Hovedvæien brugte Terrain i 22" for Maal = 1 Maal 1300" Alen
 Til og for Ageren efter Torsken " 5" " " = 475" Alen

19 Guardien Hval i Tets Thinglag

Kartstævning af 7. decem. fremtagedes.
 Sireen Peder Christophersen medde med Naboer Ole Olsen
 og Jens Pedersen - Den til Hovedvæien tagne Grænden er
 indhaguet, og rigtigen aflagt paa Kartet.

Deretter foretoges Opmåling og ved beregning fandtes:
 Det til Væien tagne Grænden " 30" for Maal " = 1810" Alen

20 Gaarden Hval i Tets Thinglag

Kartflauning af 7. december fremtaget:

Søren Søren Pedersen med Naboer Peter Christophersen og Christian Lohew møde.

Den til Hovedveien exproprierede Grund er indtaget og rigtig afslagt fra Partet.

Herefter foretoges Opmåling og ved Beregning fandtes:

- a. Grunden i under 14' over Rellingens Vandmærke à 8¹/₂ " 432
- b. do over 14' ¹/₂ " Pat 2 do do à 10¹/₂ " 1369 "
- c. fra Pat 2 til Pat 13 fra den nordre Bred af Hvals botten ————— à 18¹/₂ " 2 Aant. 362 "
- d. fra Pat 13 til Støjgaard med Peter Christophersen ————— à 30¹/₂ " 1406 "
- e. Tilling for Agrene ————— à 5¹/₂ " 1284 "

21 Gaarden Petersvej i Tets Thinglag

Kartflauning af 7. december fremtaget:

Søren Christian Lohew med Nabo Søren Pedersen møde. Den til Hovedveien lagte Grund er ikke indtaget men Grund fra erstattes til Toden af Basse hermed ved Veien ligesom en Fodestjærning fra Vest siden bliver af nedregne.

Ved Opmåling og Beregning fandtes

af Lit a intet taget.

af Lit b. til Broen i Søndsten.

- over 14' over Rellingens Vandmærke à 15¹/₂ " per Aant " 1643 " Aant
- under 14' " do do do à 8¹/₂ " " 1587 " "

22 Sauens Høigerstræde i Tets Thinglag

Kartflauning af 7. december fremtaget:

Søren, Christian Nordstrøm møde ikke, Erik Olsen møde samt Hans Olsen med ved Broeren Erik Olsen, Hans Luger møde ved Færdmagt først her vedlagges, Søren Christophersen Christian Nordstrøm møde ikke, Christian Gregersen Svov veien møde, John Hauken Gaarden møde ikke, Ole Hansen og Søren Larsen foreslår til Andreas Hauken som møde Naboer Carl Olsen Vilberg møde.

Den af Strubanen exproprierede Grund er ikke indtaget men bliver indtaget fra Marken og rigtig afslagt fra Partet.

Ved Opmåling og Beregning fandtes Grunden med Rørdanskomst m. m. at indhæde:

fra Glommen til Hojen med Vilberg's Læderne.
 over 14' over Pellingens Naidmarkke — 22^{er} Maal 44. Maal 260^{er} Sk.
 mellem 14' 12' over Do Do — 13^{er} — 12 — 405 "
 — 12' 10' over Do Do — 9^{er} — 6 — 1737
 — 10' 6' over Do Do — 6^{er} — 18 — 762

Loven for oplysning af Væsen fra Broen over Stationen i den 1^{ste} Division af Gasværket
 da Hagen hermed var ligende blev Forordningen stillet, for
 at enkliviere imøgen 149 Lovudtryk

J. M. Møller

Louise Karoline
 Luithe N. Skrag

Aar 1851 den 16^{de} November continuede Forordningen med
 samme Administration og Forordning som igaar. Sectionschefen
 Hent. Engelsted var fremdeles tilstede, ligeledes var de igaar frem-
 lagte Deputerede og Hæder tilstede.

Derefter foretoges Opmaalning af efternavnte Eiendomme:

Maat N^o 21, Lot N^o 29^a Gaarden Vilberg i Tets Tinglag

Kartstævning af 7^{de} dennes foretoges

Pierson Carl Olsen, som har kjøbt Gaarden af sin Fader Ole Baardsen,
 var tilstede samt Naboen, Næst Høngerstrandens Piere og Christian
 Knudsen Nordrum.

Den af Jordebæren paa denne Eiendoms exproprierede Grund bestaar af:
St. Sanktandens

fra Vilbergsgaarden ind til 493^{er} til 479 ind Gaardsen med Gaarden
 Nordrum. Den exproprierede Grund er indtaget paa Markens og
 Aastedet vigtigens aflagt paa Kartet.

Derefter foretoges Opmaalning af det her nævnte Terrain og ved
 Udregning fandtes det at udgjøre efter Tak i 4^{te} Tid for Maal = 8. Maal 2725^{er} Sk.
Terrainet mellem Vilbergsgaarden og Vilberg's Høusermark

Denne Pløkke er dels indkjøbt og dels indtaget paa Markens og Aa-
 stedets vigtigens aflagt paa Kartet.

Derefter foretoges Opmaalning af dette Terrain og ved Udregning
 fandtes det at udgjøre — efter Tak i 20^{de} Tid for Maal = 6. Maal 312^{er} Sk.

J. M. Møller

Meddel. No 17 af Lokket 22^{de} og 23^{de} Gaarden Nordrum søndre i Tets Thinglag

Kartskæmning af 7^{de} deems fremlagdes.

Pieter Christiaan Lorenzen med Naboer Carl Olsen Vilberg og Christian Nielsen Løkke vare tilstede.

Den af Jernbansen exproprierede Grund er indtaget og afstedet rigtigens aflagt paa Kartet.

Derpaa foretoges Opmåling og ved Udmåling fandtes:

fra Pat 479 til 465 $\frac{1}{2}$ ————— à 18 $\frac{1}{2}$ p. Aal — 2 Aal 2400⁰ Aln

" " 465 $\frac{1}{2}$ " 440 ————— à 35 " " — 14 Aal 212⁰ Aln

Et lidet Stykke som ligger mellem Gladsaxe Land Eieendom og Jernbanegjædet paa Sydiden af Bane medgrænse

efter den sidst anførte Tæt à 35 Tid per Aal — " " — 155.3⁰ Aln

Det samme gjælder ogsaa en

2^{de} bnd Eieendom paa Bane

mellem Liden mellem Palen 439, 430 à 35 Tid " " ————— 67 $\frac{1}{2}$ Aln

Pladsen Løkke under Nordrum i Tets Thinglag

Kartskæmning af 7^{de} deems fremlagdes

Denne Eieendom tilhører for $\frac{3}{4}$ Christian Lorenzen Nordrum og for $\frac{1}{4}$ Pladsens Naboer Christian Nielsen, Begge vare tilstede, og som Naboer vare Nordrumstrandens Pieter og Paa nær værende.

Den af Jernbansen exproprierede Grund er indtaget og rigtigens aflagt paa Kartet.

Derpaa foretoges Opmåling og ved Udmåling fandtes

fra Pat 440 til Pat 435 $\frac{2}{3}$ ————— à 24 $\frac{1}{2}$ p. Aal — 2477⁰ Aln

Meddel. No 21^{de} Gaarden Nordrum nordre af Tets Thinglag

Kartskæmning af 7^{de} deems fremlagdes.

Pieter Peder Røddelvie med Naboer Nordrumstrandens Pieter, varde.

Den af Jernbansen exproprierede Grund er indtaget og rigtigens aflagt paa Kartet.

Derpaa foretoges Opmåling og ved Udmåling fandtes:

Den 1^{de} del af denne Eieendom som er bebygget til Ravnestøtten ligger paa Nordiden af Bane med Grænse

fra mellem Palen 417, 416 til mellem Pat 415 à 30⁰ p. Aal — " — 252⁰ Aln

" Pat 415 til Pat 413 $\frac{1}{2}$ ————— à 35⁰ " " — " — 390 " "

" " 413 $\frac{1}{2}$ til mellem Palen 407, 403 à 14⁰ " " — " — 1784 " "

Den 2^{de} del som ligger til et Nøglehus — à 14 — " — 200.



27 Samme Nordreistruende: Fets Thinglag

Marffaming af 7^{de} uunes freulegade.

Seerne Christian Jørgensen, Frederik Brøn, John Hansen
 Høier og Sidsmagt som her vedlægges, De Hansen, Gjeltraud
 Jørgensen, Trøsthandlørerne, som er led mæde, Jakob Søren
 Lauges Andet af Strandens Andet og Mølle Partener mæde og
 Sørensen Arne Halvorsen, og Peter Rottalsen Nordreistru
 mæde og Naboer Christian Jørgensen og Christian Nielsen.
 De af Jørgensen erproverede Grænder him for en ringe
 Sum indhaqvel, men indstogt paa Marken, Terrainet rig
 legen aflagt paa Kartet.

Herefter foretages Opmålingen og ved Nedregning findes:

Sis paa Sidsmagtsudlægges

fra Pal 435 1/2 til Pal 413 1/2	i 33 ^o prelaar	= 5 Maal	1723 ^o Alen
" " 413 1/2 " " 394	i 14 ^o " "	= 4 do	724 " "
" " 394 " " 376	i 7 ^o " "	= 6 do	774 " "
" " 376 " " 368			
over 14 ^o Høide over Rellingens Vand	i 30 ^o " "	= 3 Maal	2200 ^o Alen
mellem 14 ^o og 12 ^o " "	i 13 ^o " "	" "	1558 " "
mellem 12 ^o og 10 ^o " "	i 9 ^o " "	" "	38 " "
mellem 10 ^o og 6 ^o " "	i 6 ^o " "	" "	" " "
fra Pal 303 til Markja eller Pal 314			
over 14 ^o Høide over Rellingens Vandmarks	i 6 ^o " "	" "	1940 " "
mellem 14 ^o og 12 ^o " "	i 13 ^o " "	= 8 "	4071 " "
mellem 12 ^o og 10 ^o " "	i 9 ^o " "	= 21 "	750 " "
mellem 10 ^o og 6 ^o " "	i 6 ^o " "	= 10 "	2433 " "

Lashelantien med Tidelen paa Nordreistruende

over 14 ^o Høide over Relling	Tidelen	24	2454
over 14 ^o over Rellingens Vandmarks	i 30 ^o	24 Maal	2454 Alen
Det bemærkes at hele Tidelen ligger over 14 ^o Høide		= 24,5 da.	

Lashelantien

over 14 ^o Høide over Rellingens Vandmarks	i 25 ^o prelaar	= 13 Maal	900 ^o Alen
mellem 14 ^o og 12 ^o over	i 15 ^o " "	= 8 "	750 " "
mellem 12 ^o og 10 ^o over	i 10 ^o " "	= 19 "	225 " "
mellem 10 ^o og 6 ^o	i 6 ^o " "	= 56 "	1175 " "

Frostølanger = 95,7 da. 96 3150

over 14 ^o Høide over Rellingens Vandmarks	i 23 ^o " "	= 5 Maal	25 ^o Alen
mellem 14 ^o og 12 ^o " "	i 15 ^o " "	= 13 do	200 " "
mellem 12 ^o og 10 ^o " "	i 10 ^o " "	= 2 do	2450 " "
mellem 10 ^o og 6 ^o " "	i 6 ^o " "	= 4 do	1045 " "

24 3750
 95 1220

Landm. Tross i Sids Springlag

Markspæning af 7. decesses fremlagdes
hieren. Leusmand Sind. Niels Bergum, Peter Nielsen
Johan Sjælver, Christopher Sjælver, huseu Berth Rind-
datter med Nargu Niels Bergum og Jacob Løchen mede.
Sæl af Serenbænnen exproprierede Grund er ikke ind-
købt, men blev indkøbt. - Tilrettet rigtig aflagt
for Markst.

Derfor foretoges Opmålinger og ved Udrøgning fandt
Ses:

fra Markst. til Pat 274. for hvad der ligger over 14' Høide over Rellingens Vandmølle i 32" = 4 Maal 1794 1/2
fra Pat 274 til Secreløven. for hvad der ligger over 14' Høide over Rellingens Vandmølle i 35" = 37 " 770 "
Staden helt Strækning mellem Secreløven og Markst. mellem 14' og 12' over Rellingens Vandmølle - 13" " 4 " 50 "
" 12 - 10 - over - do - do - 9 1/2 " 3 " 2338 "
" 10 - 6 - over - do - do - 8 1/2 " 10 " 725 "

Grundens Løsen i Sidsma Springlag

Markspæning af 7. decesses fremlagdes
hieren Ole Laache med Nabor Niels Baardsen, ved Sælver
Ole Rindsen mede.

Sæl af Serenbænnen exproprierede Grund er ikke indkøbt
indkøbt, men blev rigtig aflagt for Markst.

Derfor foretoges Opmålinger og ved Udrøgning fandt
Ses:

fra Secreløven til Pat 106 (senest) (Sidsma)
over 14' Høide over Rellingens Vandmølle i 16" = 7 Maal
mellem 12' 14' over - do - do - 13" = 16 " - 1675 1/2 Alen
" 12 - 10 - ^{højde} - do - do - 9 " - 25 " - 1104 "
" 10 - 6 - ^{højde} - do - do - 8 " = 6 " - 996 "

mellem Pat 106 og Pat 100 og 39'
over 14' Høide over Rellingens Vandmølle - 14" = 1 " - 1387 1/2 Alen.
mellem 14' - 12' - over - do - do - 13" - " - 925 "
" 12' - 10' - over - do - do - 9" - " - 862 "
" 10 - 6' - over - do - do - 6" = 1 " - 2300 "

Staden Over.
Sæl Dyrskede Mark i 48" = 3 Maal 1425 1/2 Alen
Sæl Det høved af Madjorden er bortlagt i 30" 7 do 2430 "

Gaarden og Præm vestre i Pidsme Springlag

Partskæmning af 7' dennes frentlagde.

Søren Middelgaard og Præm med de samme Ole Rindes
Habeu Ole Laache var tilstede.

De af Hævedningen exproprierede Grunde er herved indtaget med
Læstegeld af Bauegaarden som er indtaget af rigtigningslag.

Deres forlagte Oprensning og ved Ledning fandtes.

fra Part 1 over 27' til Part 17 — — — — — i 16" — — — — — 31 Maal 158" Alen

Parten Hæved

fra Part 17 til Hovedbæuen — — — — — i 20" — — — — — 2 do 940 —

Parten Tæje

Den Stue hvoraf Markjorden er borttaget i 13"

Den Stue med Markjorden paa — — — — — i 30 — — — — — 6 do 920 —

Marken Læved

Den Stue hvoraf Markjorden er borttaget — i 20"

Den Stue med Markjorden paa — — — — — i 40" — — — — — 11 do 1075 —

Da Oprensningen hermed var tilende, blev Forsættelses
stillet de Protocollen underskrevet.

J. H. Meyer

Søren Middelgaard
Ole Laache

Ved Forsættelses af 15. November 1861. er anført for
Godegaarden af Gutterens tilhørende de privilegerede
Lagbrugsseiere belaaet 562" Alen som frentbæuernes faalder.

Over 14' over	Belaaet	562"	Alen	50"	5 Maal	2366"
Mellem 14' og 12' over	do	do	do	13"	"	170"
" 12' og 10' over	do	do	do	9"	"	148"
" 10' og 6' over	do	do	do	6"	"	378"

J. H. Meyer

Aan 1862 den 27^{de} October continueerde Kunst- og
Opmaalingssprockinger over det til Kongens- og Lille-
strøme-Jernbane exproprierede Terrain under samme
Actuadministrations og samme Kartvidner, samt med
Kartformningerne af 28^{de} October 1861 udført.

Techinischef, Spirituogener Karssteen midte
paa Jernbanens Vegne.

Hvor da

De med Kunstformningerne af 28^{de} October 1861 paa-
lygte Staker og Duesummen fundedes vare tilstede i
København.

Derefter forestaunte Techinischef Karssteen følgende
Strækninger opmaalte:

Matr. No 31 Folket 332^a Gaardens Kierud i Veigers Thingly

Sic Omlægning af Bygdeveien.

Kunstbesoin af Dugs Dato fundelagdes.

Biøren, Thor Gulbrandsen Kroger og Nabo Gulbrand
Gullis vare tilstede.

Der til anmærende Deionlægning togue Del af denne
Eiendom blev opmaalt og aflagt paa Staket, og
befandtes at ligge paa Strækningen mellem Pal. 4993 ÷
45 Fod og Pal. 4985 ÷ 34 Fod, Taaet 50 Spd per Abaal
og udgjør et Areal af Aaal 1730⁵ M.

Matr. 31 Folket 331^b Gaardens Kierud i Veigers Thingly

Kunstbesoin af Dugs Dato fundelagdes.

Biøren Hans Olsen Gullis og Naboerne Thor Gulbrandsen
Kroger, Ole Pedersen Slae og Erik Andersen
Lisselund vare tilstede. Anne Hansen Kierud

midte ligeledes og erklærede at have solgt til
Hans Olsen Gullis den heromhandlede Del af sin
Eiendom, der nu er exproprieret til Bygdeveiens
Omlægning.

Der til anmærende Deionlægning togue Del af
denne Eiendom blev opmaalt og aflagt paa Staket
og befandtes at ligge mellem Pal. No 4985 ÷ 34⁷
og 4991 - 32', Taaet 35 Spd per Abaal
og udgjør et Areal af Aaal 745⁵ M,
paa Pal. 4979 til Paa Gaardens med
Lisselund i Taaet 2 Spd per Abaal 2468⁵ M.

Abate N^o 31 Libet^o Gaarden Skurid i Veingers Thinglyg
Kartskanning af Dags Dato frendagden.

Herrens Arne Hansen Skurid med Naboen Hans Olsen Gulli og Ole Pedersen Moe vare tilstede.

Der ble sammensatte Veivordning bagved Dule af denne Eiendoms blev opmaalt og aflagt paa Marked og deforblet at ligge mellem Tal N^o 4931 - 32 og 4999, Taet 35 Spd pr Albaal og udgjör et Areal af Albaal 525^o 1/2

Selvsienpladsen Moe under Skurid i Veingers Thinglyg
Kartskanning af Dags Dato frendagden.

Herrens Ole Pedersen Moe og Datteren Martha Olsdatter, nu Bierke af Pladsen, med Nabo Hans Olsen Gulli vare tilstede.

Der ble Veivordningerne bagved Dule af Pladsen blev opmaalt og aflagt paa Marked. og udgjör, efter Taet i 35 Spd pr Albaal, Albaal 598^o 1/2

Abate N^o 32 Gaarden Lisselrud i Veingers Thinglyg.
Kartskanning af Dags Dato frendagden.

Herrens Erik Andersen og Nabo Hans Olsen Gulli vare tilstede.

Der af denne Eiendoms bagved Dule ble Veivordningerne fra Grundsen mellem Lisselrud og Skurid ble sammensat med den gamle Bygdevej, der efter Taet N^o 12 Lita a, udgjör 3 Spd pr Albaal, erklærede Grund-eierne sig tilfreds med 2 1/2 Spd pr Albaal imod at erholde tilbagebetalt de fri Kvadrater den gamle Bygdevej, altsaa herigennem ble Veivordning i 2 1/2 Spd pr Albaal Albaal 183^o 1/2

Abate N^o 33 Libet^o 372 Gaarden Hvernes i Veingers Thinglyg
Kartskanning af Dags Dato frendagden.

Herrens Arne Hansen med Nabo Ole Arundsen Hvernes og Oleust Olsen Jensen vare tilstede.

Udvidelsen af Fidejameen, som gaves over denne Eiendoms til Grundstueh. med Hvernes, blev opmaalt og aflagt paa Marked og ved Veivordning fandt denne Udvidelse at udgjöre efter Taet 40 Spd pr Albaal Albaal 621^o 1/2

Acte N^o 76. Gaudens Huomas i Veigers Thinglag
 Kertstovning af Dags Daba fremlagdes.

Giens Ole Amundsen med Naboen Olemet Juven og
 Amund Hansens Huomas fremsidte.

Siden forrige Opmaalingsforretning af 27^{de} Oktober 1861 er
 den Del af Grundstøget, som er hugt af denne Giendoms
 udvidelse paa den nordre Side lige med til Gaudens Gi-
 mens Grundee, samt med en liden Friangels i Syd-
 den med Amund Hansens Gjærde, hvilte begge Stykker
 tilsammen udgjør efter den paa Skedet foretagne Op-
 maalning af Areal af 5 Aker 46^{de} Af

Ved Overenskomst mellem Leasingsbefindere og Giens
 af disse Stykker besluttes, at han, Ole Amundsen, som
 Dedyktig for de allerede til Grundstøget ^{skulde} tilhørende Stykker et Gy-
 rende Areal, 5 Aker 46^{de} Aker, af det hidtilige
 opmaalte og betalte Grundstog, men som paa Grund af
 Localforholdene ikke er beegtet i sin fulde Ud-
 stækning. Samtlige disse Stykker blive opmaalte,
 beregnet og aflygt paa Skedet, samt derefter udtaget
 af Giens paaist et ligesaa stort Stykke af det til
 beegtede Grundstog, som for en af overgaver som
 hans Giendom.

Acte N^o 76. Gaudens Huomas i Veigers Thinglag
 Kertstovning af Dags Daba fremlagdes.

Giens Olemet Olsen Juven eller Subalen med Naboen
 Ole Amundsen og Amund Hansens Huomas vare tilstede.

At denne Giendoms er hugt til Udvidelse af Grund-
 støget med Huomas af samment Lidibanes: en liden
 Friangels med Lidibanes' Indgang til selve Grundstøget
 og et større Stykke paa Nordenden af Grundstøget,
 som efter Overenskomst mellem Leasingsbefindere
 og Grundeierne bliver at erstattes med
 15 (femten) Spd paa Areal og udgjør 1 Aker 22^{de} Af

Da Dagen hermed var tilende blev Forretningen
 sluttet for at continue omorgen Forviddag 17^{de}.

M. J. J.

Som Kertstovner
 L. J. J.

1862 den 28^{de} October endsaandede Forstkunigen
 under samme Administration af Skovvæsenet som igaar.
 Sectionschefen, Civilingenieur Hansen om tilstede
 paa Jernbanens Vegne ligesom de hidtidige fremlygte
 Kister og Deemstrer om tilstede i Akker.

Her da:

Opmaalingen paa Begynderen paa Lønnen Jernbane-
 Station i Odalens Thinglyng.

Maat. N^o 64 Løb N^o 319^{56/5} Gaarden Lønnen i Odalens
Thinglyng

Karttegning af 27^{de} Dunes Jernbanestations
 Bieren Hansen Jensen med Nabo Landhaver Berg vare
 tilstede.

Siden forrige Opmaaling er af denne Egnend som ligger paa
 Stationsomt og Lønnen mellem Pæl 777 og 829 af Areal af
 3 Akker 146² M.

som Grundvæsen efter Aarensbestemt med Sectionschefen er
 villig til at afstaae til Jernbanen efter 12 (Tolv) Spid per Akker
 hvilken Biers fandtes villig paa Grund af det Jernarbejde
 og Opdyrkning, som her har fundet Sted senere end
 Jernbanens Afsæt og Jernbanens Stationer og Lønnen er
 bestemt.

Maat. N^o 64 Løb N^o 317 og 318 Gaarden Lønnen i Odalens Thinglyng

Karttegning af 27^{de} Dunes Jernbanestations.

Navnede Bieren, Landhaver O. Berg med Nabo Hansen
 Jensen vare tilstede.

Derfor blev indtaget og opmaalt det Terrain, som
 af denne Egnend bliver at expropriere til Stationen og
 Stationsomt og Lønnen og befandtes:

af den opdyrkede Aak, Løst i 15 Spid per Akker til
 a. Stationsomt . . . 1 Akker 2192² Alen -
 b. Stationsomt . . . 1 " 1786 " 3 Akker 1778² Alen
 Udbygget Aak, Løst i 5 Spid per Akker til
 a. Stationsomt . . . 1 Akker 1483² Alen
 b. Stationsomt . . . 3 " 1435 " 5 Akker 418² Alen

Da Dagen kom var tilstede blev Forretningerne sluttede
 for at continue imorgen Kl. 9 paa Aarsind.

M. Jensen

Lønnen Skovvæsenet
 Stationen i Odalens Thinglyng

den 11de den 27^{de} Oktober confunderes Forretningen under samme Administration og Skatteindtægter som i gaar. Sectionsskifterne, Bindeingenius Hansken og Svend Berg vare tilstede som Jombomans Deger, ligesom de tidligere fremlygte Skatte og Quæranter fundes vare tilstede i Acten.

Acte N^o 89 Subst^o 156 Gaarden Maarskide i Dalen Thingly
Karttegning af 27^{de} Dunes fremlydet.

Pierus Gulbrand Maarskide var tilstede.

Denne Opmaalingsforretning af 2^{den} November 1861 er grundlagt paa denne Bindeing og set indledet.

Grundlygte mærende Begrebet blev idet opmalt og aflagt paa Skatte og vises nu indledet efter det er 25 Sp per Aker, et Aker af 9 Aker 2 1/2 A.

Acte N^o Subst^o 213, 214, 215 Gaarden Cio i Næs Thingly
Karttegning af 27^{de} Dunes fremlydet.

Pierus Gulbrand Maarskide og Nabane Peder Petersen Petersen vare tilstede.

Denne Bindeing er set indledet af Skatteindtægter og Skatteindtægter et Aker af " Skat 155 1/2 Af. som efter Carvekskattens ind Sectionsskifter bliver at erholde med 40 (firs) Sp per Aker.

Acte N^o Subst^o 209 Gaarden Petersen i Næs Thingly
Karttegning af 27^{de} Dunes fremlydet.

Pierus Peder Petersen og Nabane Gulbrand Maarskide vare tilstede.

Den af Jombomans exproprierede Grund er indlagt og sigtet aflagt paa Skatte.

Deretter foretoges Opmaalning og ved Udmøntning fundes:
Et Indtægter af Bindeing er af denne Bindeing exproprieret:

a. Fra Pol 2085 til Pol 2096 = 40 Sp per Aker 6 Aker 1 1/2 A.
b. " " 2096 " " 2100 = 35 " " " 4 " 1800.

Langsomt for den nye Bindeing grundet vedlygte Vei af Aker af " " " " " " " " 840 A.

Skatte N^o 230^e Gaarden Niessua i Nes Thinglag.
 Skattebeting af 27^e Dunes frendlyg.
 Eivind Ole Andersen med Hustru Dorte Niessua
 og Sønnerne Lars Engelbrotten Niessua og
 Dorte Niessua erproprietere Grund er indbyrdet og
 rigtig aflyst som Skatte.
 Dertil hører følgende Opkrævning og indkrævning fundes:
 Indtægt af Niessua og Sønnerne Lars Engelbrotten
 og Dorte Niessua.
 For Sal 2360¹/₂ til 2367¹/₂ à 20¹/₂ per skat . . . 1 Skat 233¹/₂ Skp.

Skatte N^o 229^e Gaarden Niessua i Nes Thinglag.
 Skattebeting af 27^e Dunes frendlyg.
 Eivind Ole Andersen med Hustru Dorte Niessua
 og Sønnerne Lars Engelbrotten Niessua og
 Dorte Niessua erproprietere Grund er indbyrdet og
 rigtig aflyst som Skatte.
 Dertil hører følgende Opkrævning og indkrævning fundes:
 Indtægt af Niessua og Sønnerne Lars Engelbrotten
 og Dorte Niessua.
 For Sal 2367¹/₂ til 2376¹/₂ à 14¹/₂ per skat . . . 2 Skat 116¹/₂ Skp.
 " " 2376 " 2376¹/₂ à 22 " " " 5 " 228¹/₂

Der Dages herved med tilsendt blev Forretningens Skatte
 for at endvidere ansees som Af. 9.
 J. M. J. Lars Andersen
Eivind H. H. Raab

Aar 1862 den 30^e October endvidere Forretningens
 under samme Administration af Skattebeting som i
 Sectionschefens Skattebeting. Skattebeting er indbyrdet og
 rigtig aflyst som Skatte. Dertil hører følgende Opkrævning og
 indkrævning fundes: Indtægt af Niessua og Sønnerne
 Lars Engelbrotten og Dorte Niessua.
 Indtægt af Niessua og Sønnerne Lars Engelbrotten og
 Dorte Niessua af 28^e og 27^e Juni 1860
 som flere Eivind Andersen af Nes Thinglag, den blandede
 Gaarden Niessua.

Skatte N^o 267 Gaarden Niessua i Nes Thinglag.
 Skattebeting af 27^e Dunes frendlyg.
 Beneficiær Gods. Leilending Anders Andersen med
 Hustru Martine Andersen og Sønnerne
 Peder og Lars Andersen erproprietere Grund er indbyrdet og
 rigtig aflyst som Skatte.
 Dertil hører følgende Opkrævning og indkrævning fundes:
 Indtægt af Niessua og Sønnerne Lars Engelbrotten og
 Dorte Niessua af 28^e og 27^e Juni 1860
 som flere Eivind Andersen af Nes Thinglag, den blandede
 Gaarden Niessua.

dele udtaget og afskedet vigtigere aflyst paa Kartet.
 Derefter foretoges Opmåling af den Udræining fandtes:
 Den til Sivilingen og Subinspektør ekspresvarede Grund
 af denne Grundstykke efter Takt i 25 1/2 per Alen
 udgjør et areal af. — 44 Alen 1258 Alen
 Det bemærkes, at Jernbanen her efter forløber
 af Løbskuffens tilføjer den hies Strøking mellem
 "Droggås", Glænsens Elv, Løjens og Jernbanelinien her
 en Linie, der gaae parallel^{med} og 50 Alen værdifor Kart
 gjordes. —

Lit. No. 275^a Gaarden Foss i Næs Tinglag.

Beirer Landhøveder Andersen Land grunde af efter
 mundtlig Varsel.

af denne Grundstykke en yderligere Areal her Udræining
 iing langs Banelinien efter Takt i 35 1/2 per Alen
 i. Et Udræining her et areal af 480 Alen
 b. " " " " " " 246 " — Alen 726 Alen

Abatr No. 75 Lit. No. 155^a og 156^b Blakjor Gaarden af

af Gaarden Gaarstad i Urskovs Tinglag.
 Kartskæmning af 27^{de} Dannels fremlydtes.
 Kapl: Andersen paa det Offentlige Væger og Kongens
 Landhøveder Bugge tilligemed Naboen Hans Hansen
 Bør og Jochan Gudmundsen Gaarstad være samtlige
 tilstede ved Forretningen.

Den til Jernbanen ekspresvarede Grund en i. Udræining
 og vigtigere aflyst paa Kartet.

Derefter foretoges Opmåling af den Udræining fandtes:
 a. Den Del af med Fri til Takt No. 3758 i 23 1/2 per Alen
 — 12 Alen 50 1/2 Alen

b. Den Del 3758 til Del af Gaarstad
 mellem Parcelle No. 3753 og 3752 i Udræining 3 " 25 "
 En Udræining paa Possidum af Børnen
 efter Takt 23 1/2 per Alen " " 19 1/2 "

Indtelt af Gaarden Foss i Urskovs Tinglag,
 tilligemed Landhøveder Bugge.

Kartskæmning af 27^{de} Dannels fremlydtes.
 Beirer Landhøveder Bugge tilligemed Naboen

Hans Hansen. For some articles.
 Our Deal of some kind, then on terms see
 Waideler of Habinsbunden by Oulegning of Hand-
 wien samt Ver til Habinsbunden efter Takt i 35^{te} Sp
 per about indjere - 1 about 157^{te} Sp.

Grunstogget paa Eystadmenen.

Apatr N^o Subst^o Gaardne Paboy i Torrens Thingloy
 Startskanning af 27^{te} Damer grundtyde.
 Vicem Ole Gausson Paboy og Abaarnes Erik Benut-
 sen Paboy samt Lucid Christiansen Eystad were tilshede.
 Ole Gaussons Amdet af Grunstogget efter Takt
 a 25^{te} Sp per about - 11 about 410^{te} Sp.
 and Trading af 120 i Forshubingsdammen overenskommet
 and Ombest af 5^{te} Juli 1861.

Amdet en vidstogget af sigtignen aflyst paa Markt.

Apatr N^o Gaardne Paboy i Torrens Thingloy
 Startskanning af 27^{te} Damer grundtyde.

Vicem Erik Benutsen and Abaarnes Ole Gaus-
 son Paboy og Lucid Christiansen Eystad were tilshede.
 Erik Benutsen - Amdet af Grunstogget, same en
 sigtignen aflyst paa Markt, and efter Ourens-
 kunst ensluttes med 35^{te} Sp per about og and Op-
 maalning af Wdregning befunder at indjere af about
 af 4 about 1350^{te} Sp.

Apatr N^o Gaardne Eystad i Torrens Thingloy
 Startskanning af 27^{te} Damer grundtyde.

Vicem Lucid Christiansen og Abaarnes Ole
 Gausson og Erik Benutsen Paboy were tilshede.
 Lucid Christiansen - Amdet af Grunstogget, same en
 sigtignen aflyst paa Markt, and efter Ourens-
 kunst ensluttes med 20^{te} Sp per about og and Opmaal-
 ning af Wdregning funder at indjere af about
 af 4 about 156^{te} Sp.

Our Degeu hermed war tilshede blev Forobringene
 sluttet for at continue imorgen forviddlyt N^o 9.

2/11/61
 Weyer

Torrens Markinduen
 Lucid Christiansen

San 1862 den 31 October confererede Lovet-
vingene under samme Præsidentens og samme
Kantskriveres sine egne. Lovvindingerne blev nu til
skede paa Jernbanens Regning. Klubber og Deputerede
forfærdede som følger:

Parlamentet blev i 1862

Kantskriver af 27^{de} Dannelses forordning.

Præsident Knud Borgesen, Peder Nielsen, Johan
Lohmann, Christopher Lohmann, Johan Nørre Skov-
datter og Berg, Knud Borgesen og Jacob Lohmann
viðer, hvorved Lovvindingen blev ikke afgivet.

Lovens Omvæltning af 16^{de} Nober forrige Aar
er Lovvindingerne paa den 3^{de} forordning. Loven
afværdede, som nu blev omvæltet og aflyst paa
Kantet. Lovvindingerne ligger over 14^{de} Aar
Loven paa Kantskriverens Indkomster og bliver sandsyn-
ligvis snart at erstatte med 35^{de} Sp per Aar for
at den vil liggende mellem 1^{de} 274 og Lovvindingen
og udgjør et Aar af Lovvindingen — 5 Aar 174^{de} A.

Indvindingen af Lovvindingen paa Lovvindingen mellem Lovvindingen og
Kantskriveren mellem 10-16 Aar Loven paa Kantskriverens Indkomster i 1862 = 1 = 1350 A.

Parlamentet blev i 1863

Kantskriver af 27^{de} Dannelses forordning.

Præsident Otto Lohmann og Knud Borgesen
og Peder Ole Skovdatter var tilstede.

Lovvindingerne paa denne Lovvinding, som ikke
afværdede, hvorved den nu blev Lovvinding af Lovvindingen
af Lovvindingen det tidligere Lovvindingen erstatte som Lovvindingen
paa Lovvindingen Loven nu Lovvindingen af Lovvindingen,
som efter Lovvindingens Lovvinding, som Lovvindingen og
end Lovvindingen af Lovvindingen bliver at Lovvindingen i
Lovvindingen som Lovvindingen.

Parlamentet blev i 1864

Kantskriver af 27^{de} Dannelses forordning.

Præsident Knud Borgesen viðer og Peder Ole
Skovdatter ligger mellem Knud Lohmann og Knud
Lohmann.

Lovens forrige Omvæltning af 16^{de} Nober 1861.
er paa Lovvindingen paa Lovvindingen 17^{de} Lovvindingen 17^{de}
Lovvindingen end Lovvindingen, som efter Lovvindingen
skal Lovvindingen med 16^{de} Sp per Aar og Lovvindingen

Selskabet et. Areal af ... 2276^{1/2} A.

Da i det Videre var at foretage alle Forretningens
skulde af Forbucallum underkøbet

W. Mejer

Caro Christianus
Lindhuus

Høi og hermed bekræftes: Hermed er laget
helt det i Taxten for Gaarden Lib. N^o 33 Odrissi Str.
shængt Stringlaugag omkædet Side Nørd-
siden af Bauen, hvorved alle de Forretningens
bliver:

1. Til den hermed nævnte
St. mellem Sten N^o 1097-1096 li mellem
Sten N^o 1089-1088 ... 3. Areal 1200^{1/2} A.

den paa Nordsiden af Bauen
Ligeværdige Areal af Evidensm. 9 - 1280^{1/2}
Tilfælles 5 Areal 2480^{1/2} : 25^{1/2}

149 = 96/1

W. Mejer

Sar 180^{1/2} den 13. Maars blev paa Sæder hermed
Nation: N^o 33^{1/2} Stringlag afhaelt og lovlige Maas
og Opmaalingsforretning for at indtage de opmaalte
del til Traktatent ved denne Nation i det tidligere fornævnte
Grund af Landhænder O. Berg Evidensm. Gaarden Sar,
der.

Forretningens Administration af Major W. Nøies og sine
Karlsover var tildelt Jacobetjes Lindhuus Christian
Lindhuus.

Den hermed nævnte Ingenting Ræstetter
ligesom Evidensm. Landhænder Berg og Nabau Strøien
fælles Land var tildelt.

Men til Løstehand i det tidligere fornævnte Grund blev der
efter indtaget og opmaalt. Somtæn begrundes af
hermed nævnte med Syd. hermed nævnte med Gk

90. Den nodelagte Ni mellem Jerubbauculien og Glac-
 men med Nord og Graendegjardet med Torben Jørgens
 Eieendom Gaarden Saander med 1/2 Aker
 Ved Gjensidig Befærdelse over heromhandlede Stykke
 af indtaende af Areal af. — 9 Mars 1728. Nu.
 Hvishes Areal Grundvæsen erklæred sig villig til at
 afstaa til Jerubbauculien med en Erstatningssum
 af 30 - tredie - Specidaler prebalt, hvori indtøt Procenten
 Raadg. med sinde Sted paa Grund af at Saander Station er
 det gjeldte Rind erklæred Grundvæsen sig villig til at vedstaa
 indtøt Resignation Approbation eller Nagelski maatte
 opnaaet. —

Ligehed erklæred Grundvæsen sig villig til at tage
 tilbage det paa Tidsiden af Baccen, — se Kartforslag
 af 28^{de} October ful. — til Holsteblandt Sogne Terrain, idet
 derfor at forlange nægenforbeholdt Erstatning for
 af hvad Navn nævnt kan, for den Tid Jerubbauculien
 har disponeret over denne Grund
 Na indtøt Villere var at forlange paa Forretningens
 stættet og Holsteblandt inderskrevet.

J. M. Jørgensen

Denne Kartforslag
 af S. Luthers Christen

Den 15^{de} November blev ifølge Requisition
 af Bestyreren for den nye Jerubbauculien af 4^{de} December
 en lovlig Kart- og Gjensidigforretning afholdt paa
 Gaarden Saander: Odavens Stuehus for at opnaaet
 og indregne det Areal som paa af denne Eieendom er
 expropriert til Koebmand og Tralasthandl og Glacmen
 Forretningens adveien af Major Stær og paa
 Karlsvaer vare tilfæde Corporatene Hans Petter Skæg
 og Christopher Christensen Sogne over Tilstede.
 Hvor blev

Paa Jerubbauculien Regne med de Civilingeniør
 Torpe, over fremlagte,

1. Kartforslag af 10 December med vedlagt Lovligt
 Variel

2. Overtaxforretning af 25 September 2 A.

3. Overtaxforretning af 14 November 2. A og forlangte
 et finsplandsigt geometrisk Kart over Stædet
 med Udregning af den exproprierte Grund over

med skemmet med Farkforretningerne.
 herunder Rydmand O. Berg medde.
 som begav sig derefter paa Auksted, hvor Yngvins
 Torp paaviste det Terrain som er expropriert og
 herover Part iuxta optaget.

Derefter foretoges Opmålingerne ved Yngvins
 Jænder.

1. Den til Sidelinien formiddes Opmaalt med
 Traad af den raadlagte Byggevæi à 42^o pr. Maal 1 Maal 255^o 1/2
2. Grundene til Læstebanken ved
 Glommen à 45^o pr. Maal 5 " 2130^o
3. Den Udel af Sidelinien der har været bidraet
 med Haare og Vikter à 3^o pr. Maal 1 " 47^o
4. For tabt Auking paa den øvrige Udel af
 Sidelinien à 2^o pr. Maal 1 " 308^o

Forretningerne continuerede den paafølgende Dage under
 samme Administration og Partvidner, ligesom Rydmand
 Berg medde.

Efter færdig Opmåling blev Forretningerne stillet og
 Protocollen i iderskrevet.

[Handwritten signature]

Som Partvidner
 H. P. Kang H. Lager

Den 15^{te} December 1863 opmaalt det under 9^{te} Decem-
 ber i. A. exproprierte og baserede Areal af Gaarden
 Gulbrandengen i Odens Thinglag, No. No. 71, L. N. 351.
 tilhørende Arne Clematis.
 Det saaledes til Udvidelse af Læstebanken
 bagne Areal indgjor: 2,93 Maal a 40^o 117-24
 4,45 " a 15^o 66-90.

[Handwritten signature]

Den 23^{de} Juni 1864 opmaalt det under samme
 Dato ved Quæstast baserede Areal af Gaardene L. N. 209
 i Mos Thinglag, Sæterstøen, tilhørende Søren Sørensen
 samt L. N. 213, 214 og 215 i Mos Thinglag, Store Æie, til-
 hørende Gulbrand Hansen Maarus og bliver saaledes
 at restatte: Gulbrand Hansen Maarus for 2,7 a 50^o 135
 Søren Sørensen Sæterstøen 1,5 Maal a 50^o 75

[Handwritten signature]

✓ 1864, Fredagen den 9^{de} September bleo en
 lovlig Kæb, og Opmaalingsforbning, afholdt, paa
 Blakjer Jernlaugstation, for at uholde Kæb optaget
 over de Grundstykker, der ved Taxtforbning af
 20^{de} Juni 1864 er expropriert, af Kongerøgs- Lølløstom
 Jernbane. Forbningen administrereds af Amtssconducten-
 ren Civilingenieur Løstødt, og som Kæbednør
 naar tilstod, Johan Christian Hansen og Anne
 Andersen.

Hvor de:

Paa Jernbanestationsvejen og med Bannemester
 Wanger, der fremlydte:

- 1) Kæbforbning af 18^{de} August 1864.
- 2) Taxationsforbning af 20^{de} Juni 1864.
- 3) Kæb over Blakjer Station

Hverfor foretoges Reforering paa Røstødt, hvor Jacob
 Fos og Ingeniøren Andersen paa visse Grundstøkke for
 de Expropriert Grundstøkker.

Fra Taxt a. Fra Udgangs-punctet ind Veien, til
 Bøll med Blakjer Skander, 15 Spd. pr Maal, udgjør " - 450 o. Sk.

Blakjer Skander: Fra vidstævnte Gjærd til Bøll
 eller Taxt a 15 Spd pr Maal udgjør " Maal 1742 o. Sk.

b. Fra Bøll og videre til og med den Høi paa
 Lyllunden var betingede 12 Spd. pr Maal udgjør 1 Maal 362 o. Sk.

Det bemærkes at af Røstøtvejens Gulv er lagd
 c. Fra vidstævnte Punct til Endepunctet,
 30 Spd pr Maal, udgjør " 1 Maal 1595 o. Sk.

Sa Sikk, videre var at alle bleo Forbning
 sluttk og Protocolen underskrevet.

Jernbanestations
 Løstødt

Anne Andersen Johan Christian Hansen

Aar 1865 den 5^{te} September blev efter Requisition af
Biskopene for de nye jernbaner en lovlig Kart og
Opmaalingsserretning. Afholdt over den til Kongeringer
Rigsraaden - jernbaner eksprierte Grund af
efternaante Eieendomme.

Serretningen blev afholdt af Madsen bestyrelse Conduktør Algot
Nater og fori Kartvidere vare bestode Civilingenieur
Lørdag og Christoffer Frimøse.

Den jernbanerettigheits Nager vidde bestaaende. Piter
Horsdal

Conduktøren fremlagde:

1) Meddelelse af den 10^{de} October 1864 hvilket daa
med her indbygget indholdende:

- " Efter den arede Bestyrelse Regering af 27^{de} f. Ma
- " meddelelse herved Majis W. Nater bevejningerne for
" Conduktør af indføire de legale Kart- og Opmaalingsser
" serretninger for jernbanerettigheits fra Kongeringer
" til Rigsraaden.

Meddelelse af den 10^{de} October 1864.

S. Frimøse

2) Kart over jernbanelinien fra Kongeringer til
Rigsraaden i 13 Maalebord plader, optaget i 1000
af den sande Størrelse af Civilingenieur Anton
Lørdag.

Civilingenieur, Sectionschef Piter fremlagde:

4) Underkastferretning begyndt 22^{de} November 1862,
sluttet 23^{de} September 1863 samt Overkastferret-
ning af 12^{te} November 1863.

Daafter paa begyndtes Opmaalingerne af efternaante
Eieendomme af Kingers Thinglag

Taach. N. 1. Lørd. N. 311. Mat. N. 31. Kinnestegningen

Civens Capt. Engelhart, med Naboen Lauritz Hansen
Nord mødte personligen.

Kartstørrelsen af 21^{de} f. Maaned fremlagde i forkyndt
Stand.

Den til jernbanerens eksprierte Grund er indtegnet
og rigtigem, aflagt paa Kartet.

Daafter foretoges Opmaalingen og ved Udregningerne
befandt den eksprierte Grund at udgjøre.

a) Skatningen paa den gamle Laugevej
 til Pal N. 4 a 50 Spd pr Maal 1 Maal 1215 o Aln

b) fra Pal N. 4 til Pal N. 9 a 20 Spd pr Maal 2 — 920

c) " " " 9 " " 12 a 5 Spd " " " — 1732

d) " " " 12 " " 18 a 16 Spd " " " 3 — 675

e) " " " 18 " " 27 a 25 Spd " " " 5 — 405

f) " " " 5247+25' " " 5259+15' a 17 Spd " " " 3 — 1670

Fra Traaene mellem Pal N. 9-12 tilhørende Grunde
 i en Etablissement af engang for Alle 4- fire Spd.
 Taxt N. 2, Mah. N. 27, Loba N. 3156, Nord østre.

Eivens Lauritz Hansen med personlig tilligemed
 Naboenne Capt. Engelbaek, og Anne Arnesen Svendsen
 ved Sønner Gunders Arnesen, samt Gunder Haagen-
 Hansen Laugevej.

Kartskoning af 21^{de} Aug. d. Aar fremlagdes i forkyndt
 Stand.

Den af Jernbanen exproprierede Grund er indtegnet
 og rigtigent afslagt paa Kartet.

Derfor foretoges Opmaalingen og ved Uregningen
 befandtes den exproprierede Grund at udgjøre:

a) Fra Pal N. 27-30+18' tilligemed en 6 Aln bred Vei
 paa begge Sider af Bandlinien over dette Taxtrumme
 a 4^{te} Spd pr Maal (Vei til Aftagte for
 Hønsesbjergengen) 2 Maal 460 o Aln

b) Fra Pal 5210+15' - 5229+25' a 16 Spd pr Maal 12 Maal 385 o

hvis ibuegnet de paa Grunden staaende Træe
 Taxt N. 3, Loba N. 316, Mah. 27, Nord østre. Eivens

Anne Arnesen Svendsen mødte ved Sønner Gunder
 Arnesen, Naboenne Lauritz Hansen og Gunder
 Hansen vare tilsted.

Kartskoning af 21^{de} August d. Aar fremlagdes i
 forkyndt. Stand.

Den af Jernbanen exproprierede Grund er indtegnet
 og rigtigent afslagt paa Kartet.

Derfor foretoges Opmaalingen og ved Uregningen
 befandtes den exproprierede Grund at udgjøre:

a) Fra Pal N. 30+18' - til Pal N. 34 a 37 Spd pr Maal 2 Maal 954 o

b) " " " 41 " " 44 a 25 " " " 1 " 1900-

c) " " " 44 " " 50 a 6 " " " 2 " 1180-

d) " " " 50 " " 56 a 10 " " " 2 " 2416-

e) " " " 56 " " 60 a 5 " " " 2 " 1185-

f) Fra Fortælling af Linien over en Ejendoms

- à 60 Skilling pr Maal " Maal 917 v. H.
- g) Til Lashumb ved Kingesoren mellem
 Palen N. 54 og N. 60 à 10 Spd pr Maal er indbragtel under tilsel.
- h) fra Pal 5124+11, hvor Meridien riger af
 fra Sidelinien til Pal 5126 à 20 Spd pr Maal
 bestaaende paa Grund af Liniens Omloegning
- i) Fra Pal 5126 - Pal 5133 à 5 Spd pr Maal " Maal 950 v. H.
- k) Fra 5133 - " 5143 (Den Hede af Grund som
 ligger mellem Hovedvej og Sidelinien er indbragtel)
 til Kingesoren) à 10 Spd pr Maal 4 Maal 1318 v. H.
- l) fra Pal 5143 til Pal 5149 tilligemed et Stykke
 paa Nordiden af Liniin à 30 Spd pr Maal 3 " - 400 "
- m) Fra Pal 5149 til Pal 5162 à 2 Spd " 4 " - 386 "
- n) " " 5162 - " 5173 à 7 " 8 " - 1110 "

hvis indbefattet de paa Grundene staaende
 Træ og en Sidestykning.

- o) Fra Pal 5118 til Pal 5182 à 1 Spd pr Maal 3 " - 400 "
- p) " 5182 - " 5195 à 3 1/2 " " 6 - 1132 "
- q) " 5195 " 5210+15 à 9 " " 9 - 1600 "

ad m) Grundene tilstaaet en Tillægsstatning
 af i det Hele 10-15 Spd pr Aaen af Overgang
 for Haandhaver.

Stads N. 4. Mat. N. 27. Lise N. 315 a Nord østre
 Eieren Gunde Hansen langere tid personlig
 tilligemed Naboen Lauritz Hansen og Capt.
 Engelhart.

Partstevningerne af 21^{de} August, d: Aar fremlagdes
 i forbyndt Stund.

Den af Jumbanen expropriert Grund er indhegnet
 og rigtig aflagt paa Stads,
 Derefter foretoges Opmaalingen og ved Udrøgningen
 bestaendes den expropriert Grund af uddjøre:

- a) Fra Pal N. 34 til Pal N. 41 (tilligemed en Grøft
 paa begge Sider af Banen for Afledning af Vand)
 à 35 Spd pr Maal (Overstaaet) 4 Maal 2170 v. H.
- b) Fra Pal 5229+25 til Pal 5242 à 16 Spd pr Maal 3 " 400 "
- c) " " 5243 - " 5247+15 à 6 " " 3 " - 620 "

d) Heden mellem Kapt. Engelhart Eiesdom
 Kunnestorg og Kingesoren à 16 Spd pr Maal 4625 "

ad c) For den under dette Lise gaaende Røys
 tilkommer Grundene en Erstatning uagtet
 for Alle af 6-10 Spd.

Fart. No 5 Lobe N. Lier. Eivem
Caph. Engelhardt mødte personlig tillige med Saborne
Lauritz Hansen Gundersen Hansen Langrud og Oluf
og Ole Oluf Jøli

Yachtningerne af 21^o August d. Aar fremlagdes i
færdigthed. Hand.

Den af Jumbanen exproprierede Grund er indlygget,
og retteligt aflagt paa Kartet.

Dei fleste fordegs Opmaalinger og ved Udrygningen
befandt den exproprierede Grund at udgjøre:

a) Fra Pal 5259+15 til Pal 5262

Pladsen Gjensningsengen à 7 Spd pr Maal " Maal 2290

b) Fra Pal 5262 til Pal 5270+38

(samme Plads) à 30 Spd " 2^a - 2160

c) Fra Pal 5270+38 til Pal 5282+15 samt et Græstog af

Pladsen sinder Skonningsengen à 8 Spd " 6^a - 2000.

d) Fra Pal 5282+15 til Pal 5292

af Gaarden Lier à 1 Spd pr Maal 7^a - 675

e) Fra Pal 5292 til Pal 5299

(af samme Gaard) à 6 Spd pr Maal 6^a -

f) Fra Pal 5299 til Pal 5303

af Lier Gaard à 4 Spd pr Maal 2^a - 398

g) Fra Pal 5303 til Pal 5309

af Lier Gaard à 6 Spd " " 4 - 100

h) Fra Pal 5309 til Pal 5314

af Lier Gaard " " à 2 Spd " " 2 - 2150

i) Fra Pal 5314 til Pal 5319

af samme Gaard " " à 6 Spd. " " 5^a - 914

k) Fra Pal 5319 til Pal 5329

af Lier Gaard " " à 1 Spd. " " 10^a - 400

l) Fra 5329 til Pal 5343

af Lier Gaard (det bemærkes at Jumbanen
har taget expropriert Grund ligesom Ringersien)
hvorfor Taxten er 20 Spd pr Maal 9 - 756

m) Fra Pal 5343 til Pal 5368 (det bemærkes at

Jumbanen har Expropriert Grund til
Ringersien indtil Pal 5358) à 8 Spd pr Maal 18 - 760

n) Fra Pal 5368 til Pal 5376+20

af Lier Gaard à 3 Spd pr Maal 5^a 536

o) Fra Pal 5376+20 til Pal 5386+14

Pladsen Brenna

*). Hællit ltr. expropriert efter Kart. & Opmaalingsforretningen 0.27 skat à 30 Spd " " 8 - 12/

Se Jm 2700.20. Jm 856 og Jm 941

Se Jm 2700.20. Jm 856 og Jm 941. Opmaalingsforretningen af 27 skat à 30 Spd

Aguland à 18 Spd pr Maal " Maal 1370 uet
Engeland à 5 " " 4 " - 1550 "

p) Fra Pal 5386114' til Pal 5410.
af Gaarden Lise à 3 Spd pr Maal 8 - 480.

Det bemædtes af det i sin Tid udstedte
Gravelag u af Jernbanen u Løstet.
Da Dagen hændte var blende og Ingen
af Partene havde Kogit af bemædte Ude
Fornemingen stillet og Protocolen uoverstrevet.

[Signature]
Jaan Martineus
Antasthorstus
Christofferus Weygum

Den 18de den 6. Septembris 1832. Forretningen i under
saamme Domstolsret og saamme Rathsmands for
ignar. Ligeledes var tilstede paa Jernbanens Begreb
Revitaliserings, Juliuschiff Peter
de ignar fremtagne Rader og visse Stueindtekt var idag
tilstede i Rethen.

Derfter paa Begyndes Operation af følgende Binde...
Tab N^o 7. Hal N^o 10. Libet N^o 297. Gudsgearden Gumpesingrud
Brevne Arne og Ole Olsen med dag for Arne Olsen
mede Arne og Ole Arnesen og Ole.
Kabarne Capitain Wærstjæld mede, Arne med Capitain
Augusthard i afgive Måder
Karlstaunges af 21^{te} fremtagne i forbyrde hand.
den af Jernbanen exproprierte Opriiser indkøbt og siglige
afgav.

Derfter fremtages Operationen, og ved Mødegang befandtes
den exproprierte Opriiser af indjære;
a. Fra Pal N^o 5410 til Pal N^o 5420. à 5^{te} pr Maal - 3 Maal 1132^{te} h.
b. - 5420 til - 5454 + 10'

Ligeledes af flere Opriiser paa Faldet af
Lise u - à 7^{te} pr Maal 28 - 2460
c. Fra Pal 5477+30' til Pal 5483+12' à 25 " - 2 " - 378.

hvi itregnet Grund til en Grøft og en Vu.
Tab N^o 7. Hal N^o 10. Libet N^o 297. Gudsgearden Gumpesingrud
Brevne Capitain Wærstjæld mede personlig
tilligende Kabarne, Ole Olsen og Arne Olsen
den mede ved Lomme Ole Arnesen

Kjøbstillingen af 21^{de} forrige Maaned fremlagdes i forkyndt Stand. Den af Jernbanen exproprierede Grund er indlynd og rigtig afslagt paa Markt.

12/4

Dufter foretoges Opmaalinger og ved Udrøgning befaendes den exproprierede Grund at udgjøre:

Fra Pal 5454+10' til Pal 5477+30' à 6¹/₂ Spd. — 6 Maal 2430 v. A. Taxt. N^o 8 Gropen af vore Grønskaus M. A. 12 L. A. 262

Eiendoms Enderen Maren Oldatter mødtes ved Sønnes Ole Andersen Gropen, ligeledes mødte Naboerne. Anne og Ole Olsen, Hans Andersen, Lars Larsen samt Hans og Antoinette Andersen.

Kjøbstilling af 21^{de} August 1865 fremlagdes i forkyndt Stand. Den af Jernbanen exproprierede Grund er indlynd og rigtig afslagt paa Markt.

Dufter foretoges Opmaalinger og ved Udrøgning befaendes den exproprierede Grund at udgjøre:

- a) Fra Pal 5483+12' til Pal 5491 à 35¹/₂ Spd pr Maal, 1 Maal 2450 v. A. hvi indlynd og rigtig paa Sidsiden af Liniien.
- b) Fra Pal 5491 til Pal 5500 à 15¹/₂ Spd pr Maal 2 — 274 "
- c) " " 5500 " " 5523 +14' à 4¹/₂ Spd indlynd 7 — 964 "
- d) Dyrtid, Markt under næstnævnte Lih. à 12¹/₂ Spd. — 301 "
- e) Grund til Niemlagning à 8¹/₂ Spd pr Maal 1 — 1232 "
- f) For Flytning af en gammel Studying tilligemed Mars Opsaen . . . 15 Spd.

g) For Flytning af et Fjæs med 1 Aar Opsaen 10 "

h) " " af et Lønsvæveri " " " 8 "

i) Grund til Akomst til Uvægen à 6¹/₂ Spd pr Maal udgjør " 72 v. A. Aler

k) fra Pal 5511+38' til Pal 5572+36' à 4¹/₂ Spd pr Maal — " 450 "

Taxt N^o 9 Grønskaus vore eller Flygind M. A. 12 L. A. 263

Samiie tilhørende Ole Haakensen, der mødtes personlig, og Enderen Maren Gulbrandsdatter der mødte ved Næsten Lars Olsen. Naboerne afgave Møde.

12/11/12

Kjøbstilling af 21^{de} August d. Aar fremlagdes i forkyndt Stand Den af Jernbanen exproprierede Grund er indlynd og rigtig indslagt paa Markt.

Dufter foretoges Opmaalinger og ved Udrøgning befaendes den exproprierede Grund at udgjøre:

- a) Grund til Akomst over Banen til den under Taxt N^o 8 til d omhandlede Eiendom à 6¹/₂ Spd Maal 1284 v. A. Aler
- b) Foranvidt, Barantimien forevigh maatte komme ind paa denne Eiendom, under N^o 8 til c à 6¹/₂ Spd pr Maal " Maal 94 v. A. Aler

c) Fra Pal 5547+38' til Pal 5555+18' à 4 1/2 Fd pr Maal 2 Maal 1000 or Skel
hvor beregnet en Lina Strip mellem Bændlerne og Hovedveien
til Aaboen.

d) Fra Pal 5555+18' til Pal 5558+16' à 4 1/2 Fd pr Maal " Maal 580 or Skel.

e) " " 5558+16 " " 5561+8' à 4 1/2 " " 928 "

f) " " 5561+8' " " 5568+8' à 4 1/2 " " 2 " — " "

Taal. N^o 10. Gaarden Gjenskiens övre. Mal. N. 12. Lobe N. 259, 260, 261.

128

Eivens Hans Andersen mødte personlig tilligemed Naboerne,
Enken Maren Olsdatter, der mødte ved Kæge Lars Olsen
Kotte, Lars Larsen og Hans og Anton Andersens sønne.
Kædehvoring af 21^{de} Aug. d. Aar fremlagdes i forkyndt
Stand. Den af Jorbanen exproprierede Grund er
indfyndt og rigtig aflagt paa Kartet.

Dertil foretoges Opmaalingen og ved Udregrning
befandt den exproprierede Grund at udgjøre:

a) Fra Pal 5523+14' til Pal 5529+30' à 6 1/2 Fd pr Maal 1 Maal 1516 or Sk.

b) " " 5568+8' " " 5571+38' à 4 1/2 " " 270 "

c) " " 5572+36' " " 5586+4' à 4 1/2 (indfyndt). " " 100 "

af dygtet Mark er Indtægts taget.

Taal. N^o 11. Gjenskiens övre. Mal. N. 12. Lobe N. 259, 260, 261

127

Eivens Anton Andersen mødte personlig tilligemed
Naboerne Hans Andersen og Hinrich Heistrup, Ragnild
Hansdatter, der mødte ved Hans Andersen Snare,
efter skriftlig Fuldmagt.

Kædehvoring af 21^{de} August d. Aar fremlagdes i
forkyndt Stand. Den af Jorbanen exproprierede
Grund er indfyndt og rigtig aflagt paa Kartet.

Dertil foretoges Opmaalingen og ved Udregrning
befandt den exproprierede Grund at udgjøre:

Fra Pal 5529+30' til Pal 5535' à 6 1/2 Fd pr Maal 1 Maal 1571 or Sk.

Taal. N^o 12. Gjenskiens övre. Mal. N. 12. Lobe N. 259, 260, 261.

126

Eivens Hinrich Heistrup, Ragnild Hansdatter mødte
efter skriftlig Fuldmagt ved Hans Andersen Snare
samtlige Naboer mødte:

Kædehvoring af 21^{de} August d. Aar fremlagdes i
forkyndt Stand. Den af Jorbanen exproprierede
Grund er indfyndt og rigtig aflagt paa Kartet.

Dertil foretoges Opmaalingen og ved Udregrning
befandt den exproprierede Grund at udgjøre:

Fra Pal 5535' til Pal 5540+18' à 6 1/2 Fd pr Maal 1 Maal 1565 or Sk.

Taal. N^o 13. Gjenskiens övre. Mal. N. 12. Lobe N. 259, 260, 261.

Eivens Ole Andersen mødte personlig saavel som
Naboerne.

Kartskoning af 21^{de} August d. Aar fremlagdes i forkyndt Stand.
Den af Jumbanen exproprierede Grund er indkyndt og
rigtigen aflagt paa Kartet.

Dufter foretoge Opmaalingen og ved Udregning
befandt den exproprierede Grund at udgjøre:

Fra Pal 5540+18' til Pal 5547+38' à 6¹/₂ Sp p Maal 2 Maal 610 o Al.
Pladsen Tormoen

Fra Pal 5586+4' til Pal 5590+34' à 15 Sp p Maal 1 " 230 "

Taak N. 14 Gjornshuus over. Maal N. 12 Lib. N. 259, 260, 261

Eivens Eilhen Maren Gulbrandsdatter mødte
ved Kjøgen Lars Olsen Koth.

Kartskoning af 21^{de} August 65 fremlagdes i forkyndt Stand.
Den af Jumbanen exproprierede Grund er indkyndt og
rigtigen aflagt paa Kartet.

Dufter foretoge Opmaalingen og ved Udregning befandt
den exproprierede Grund at udgjøre:

a) Fra Pal 5547+38' til Pal 5555+18' bortfalder som
i Lengden af Jumbanen.

b) Fra Pal 5555+18' til Pal N. 5558+16' som er
en Del af samme Taakdel N. 10 Sp p Maal " Maal 979 o Al.

c) Fra Pal 5561+8' til Pal 5568+8' som er en Del
af Taakdel N. 9 f. à 15 Sp p Maal " 238 "

Taak N. 15 Gjornshuus Maal N. 12 Lib. N. 259, 260, 261

Eivens Ole Kaakensen mødte personlig, tilligemed
Kæber.

Kartskoning af 21^{de} August d. Aar fremlagdes i forkyndt
Stand.

Den af Jumbanen exproprierede Grund er indkyndt
og rigtigen aflagt paa Kartet.

Dufter foretoge Opmaalingen og ved Udregning
befandt den exproprierede Grund at udgjøre:

a) Fra Pal 5555+18' til Pal 5568+8', ovenfor Kæben
tilligemed en 4 Alen bred Vej paa Jorden
af Liniem à 10 Sp p Maal " Maal 1066 o Alen.

Veduse Kæben er Intet taget.

Taak N. 16 Gjornshuus over Maal N. 12 Lib. N. 259, 260, 261.

Eivens Lars Larsen mødte personlig tilligemed Kæber.

Kartskoning af 21^{de} August d. Aar fremlagdes i forkyndt
Stand.

Den af Jumbanen exproprierede Grund er indkyndt
og rigtigen aflagt paa Kartet.

Ved Opmaaling og Udregning befandt den
exproprierede Grund at udgjøre

101.
a Fra Pøl 3568+8' til Pøl 3571+38'
a 4½ Spd pr Maal " Maal 1730 v. al.
Tact. N. 17 Grænshuus, Plads Formoen M. 12 L. N. 259, 60, 61.
Eieren Hans og Anton Anderssoner modte person-
lig tilligemed Naboenne.

Den af Jernbanen expropriert Grund er indhegnet
og rigtiget aflagt paa Kartet.

Ved Opmaaling og Udregning befindes den
expropriert Grund at udgjøre:

Fra Pøl 5572+36' til Pøl 5586+4'

1) Dyrtid Mark à 10 Spd pr Maal " Maal 2098 v. al.

2) Dyrtid " à 4½ " " 3 " " "

Hjæmsmand Frederik Olsen for Flytningen af
Stue og Skur med Huuslin " 15 Spd.

Den Del af ovennævnte Stækning som tilliges
Hans Andersen.

1) Dyrtid Mark à 10 Spd pr Maal betfalder
som i benyttet.

2) Udtyrtid Mark à 4½ Spd pr Maal betfalder som
angt under N. 10 lit c.

Tact. N. 18 Grænshuus nedre, Snoken kaldet
Mat. N. 13 Løb N. 258, 260, 261

Eieren Ole Olsen modte personlig tilligemed
Naboenne.

Den af Jernbanen expropriert Grund er
indhegnet og rigtiget aflagt paa Kartet.

Ved Opmaaling og Udregning befindes den
expropriert Grund at udgjøre:

Fra Pøl 5590+34' til Pøl 5595+1' à 18 Spd pr Maal 1 Maal 1100 v. al.

Flytningen af Husbjgningen betfalder som
afsnødet.

Tact. N. 19 Grænshuus nedre Mat. N. 13 Løb N. 258.

Eieren Gønder Lassen modte personlig tilligemed
Naboenne.

Den af Jernbanen expropriert Grund er
indhegnet og rigtiget aflagt paa Kartet.

Ved Opmaaling og Udregning befindes den
expropriert Grund at udgjøre:

a) fra Pøl 5595+1' til Pøl 5603+40' à 8 Spd pr Maal 2 Maal 1767 v. al.

b) " " 5605+6' " " 5612+20' à 15 " " 1 " 1790 "

Lit. c og d betfalder som i benyttet.

Tæst N. 20 Gjenskuus nedre Mah. N. 13 Løb N. 258

Eivun Gunders Gulbrandson midte ved sin Corater Anton Andersen, samtlige Naboer tilstede.

Den af Jumbanen expropriert Grund er indhyret og rigtig aflagt paa Kartet.

Ved Opmaalning og Udregning befaendes den expropriert Grund at udgjøre:

Fra Pal 5612+20 til Pal 5615+6' à 15 Spd pr Maal 1 Maal 1322 ^{0,529 mål} o. al.

Tæst N. 21 Gjenskuus nedre Mah. N. 13 Løb N. 258

Eivun Ole Olsen midte personlig tilligemed Naboerne

Den af Jumbanen expropriert Grund er indhyret og rigtig aflagt paa Kartet. Kartshoning af 21^{de} Aug. ^{i forlyst. Stand} formlagdes

Ved Opmaalning og Udregning befaendes den expropriert Grund at udgjøre:

fra Pal 5615+6' til Pal 5619+12' à 12 Spd pr Maal

da Grundene er expropriert ligetil Værn 1 Maal 1400 o. al. hvi indhyret er 4 Alen bred ved paa nordre Side af Bane-linien.

b.) For Flytning af de Vinterfjæs tilhørende Ole Olsens Enger 6 - for Spd.

Tæst N. 22 Gjenskuus søndre Løb N. 255 b. Mah. N. 14

Eivun Ole Gulbrandson midte personlig tilligemed Naboerne Kartshoning af 21^{de} Aug formlagdes i forlyst. Stand. Den

af Jumbanen expropriert Grund er indhyret og rigtig aflagt paa Kartet.

Ved Opmaalning og Udregning befaendes den expropriert Grund at udgjøre:

Fra Pal 5619+12' til Pal 5623' à 7 Spd pr Maal 1 Maal 1116 o. al.

Tæst N. 23 Gjenskuus søndre Løb N. 255 b. Mah. N. 14

Eivun Johan Johannsen, Olone afgav ikke Mådt.

For Flytningen af en Speelbygning tilligemed 1 Aars Huusløn 14 - for den Spd efter Bestyrelsens Bestemmelse ^{26/63} - 20.

Tæst N. 24 Gjenskuus søndre Løb N. 256 a. Mah. N. 14

Eivun Hans Larsen midte personlig tilligemed Naboerne Kartshoning af 21^{de} August d. Aar formlagdes i forlyst. Stand. Den

af Jumbanen expropriert Grund er indhyret og rigtig aflagt paa Kartet.

Ved Opmaalning og Udregning befaendes den expropriert Grund at udgjøre:

Fra Pal 5623 til 5628+20' à 6 1/2 Spd pr Maal 1 Maal 1660 ^{1,664 mål} o. al.

Tæst N. 25 Gjenskuus søndre Mah. N. 253 a. Løb N. 14

Eivun Nils Hansen midte personlig tilligemed Naboerne.

Korttegning af 21^{de} August d. Aar fremlegdes i forkyndt Stand. Den af Jernbanen expropriert Grund er indhegnet og rigtig aflagt paa Kartet.

Vid Opmaaling og Beregning befaendes den expropriert Grund at udgjøre:

Im Pal. 5628+20 til Pal 5631+42. Hver indhegnet, Grunden lykket Landveien samt til en 4 Alen bred Veimærke. Banelinien til Boug for Hans Larsen Estensen à 6^{te} Spd pr Maal 1 Maal 1080 Alen. Tach. N. 26 Grænsestuen inden Pladsen Nagesrud, Maal 14 Tollet. 253 Al.

1,432 mål

Eivene Nils Hansens, Hans Larsen afgave Medtommind Medieuen Ole Olsen i fæmmede. Naboerne afgave Medt.

Korttegning af 21^{de} August d. Aar fremlegdes i forkyndt Stand. Den af Jernbanen expropriert Grund er indhegnet og rigtig aflagt paa Kartet.

Vid Opmaaling og Beregning befaendes den expropriert Grund at udgjøre:

Im Pal. 5631+42 til Pal 5645+10'
1) Dykket Maal à 15 Spd pr Maal " Maal 1815 Alen
2) Udtykket " à 7 " " " 4 - 834 "
Tach. N. 27. Smærbroen Tollet. 256c. Tollet.

Eivene Anders Andersen medtommind personlig tilligemed Naboer.

Korttegning af 21^{de} August d. Aar fremlegdes i forkyndt Stand. Den af Jernbanen expropriert Grund er indhegnet og rigtig aflagt paa Kartet.

Vid Opmaaling og Beregning befaendes den expropriert Grund at udgjøre:

af Im Pal 5646+30' til Pal 5649+35' à 22 Spd pr Maal (Vestergaard) " Maal 2300 Alen.
b) Tilbygningen af et Spi indhegnet Afsevn 10 - fæmmede Spd.
Tach. N. 28 Gaarden Smærbroen Maal N. Tollet.

0,920 mål

Eivene Ole Hansen medtommind med Hans Andersen Smærbroen Naboerne afgave Medt.

Korttegning af 21^{de} August 1865 fremlegdes i forkyndt Stand. Den af Jernbanen expropriert Grund er indhegnet og rigtig aflagt paa Kartet.

Vid Opmaaling og Beregning befaendes den expropriert Grund at udgjøre:

Im Pal 5649+35' til Pal 5656+44' à 5 Spd pr Maal 2 Maal 1276 Alen. Den hvi indhegnet en paa vestre Side af Banelinien udtykket Veien paa vestre Side af Banelinien til Boug for Nils Ole Olsen Solberg.

2,510 mål

Taxh. N^o 29 Snare. Løbt. N^o 240. Mat. N. 15.

Eivens Ole Olsen Solly modt ved Johansen (Naboer)
Snare. Naboerne afgave Klage.

Kædetværing af 21^{de} August fremlagdes i forkyndt Stand.
Den af Jernbanen expropriert Grund er indlygnet og
rigtighen afslagt paa Kædet.

Ved Opmaaling og Udregning befaendes den exproprierte
Grund at udgjøre:

Fra Pal 5656+44' til Pal 5662+10' à 5 Spd pr Maal 1 Maal 2040 ^{1,816 mål} ~~er alle~~

Taxh. N^o 30 Snare. Løbt. N^o 251a. Mat. N. 15

Eivens Haakon Hansen modt personlig tilligemed Naboer.
Kædetværing af 21^{de} August d. Aar fremlagdes i forkyndt
Stand.

Den af Jernbanen expropriert Grund er indlygnet og
rigtighen afslagt paa Kædet.

Ved Opmaaling og Udregning befaendes den exproprierte
Grund at udgjøre:

Fra Pal 5662+10' til Pal 5667' à 5 Spd pr Maal 1 Maal 1144 ^{1,458 mål} ~~er alle~~

Taxh. N^o 31 Snare. Løbt. N^o 247b. Mat. N. 15.

Eivens Ole Simonsen modt personlig tilligemed Naboer.
Kædetværing af 21^{de} August d. Aar fremlagdes i forkyndt
Stand.

Den af Jernbanen expropriert Grund er indlygnet og
rigtighen afslagt paa Kædet.

Ved Opmaaling og Udregning befaendes den exproprierte
Grund at udgjøre:

Fra Pal N^o 5667' til Pal 5668+6' à 5 Spd pr Maal " Maal 1283 ~~er alle~~

Taxh. N^o 32 Snare, Snaremoen Mat. N^o Løbt.?

Eivens Anders Simonsen og Haakon Amundsen og
Brugsvens Enke Christen Larsdatter modt personlig.
Kædetværing af 21^{de} August d. Aar fremlagdes i forkyndt
Stand

Den af Jernbanen expropriert Grund er indlygnet og
rigtighen afslagt paa Kædet.

Ved Opmaaling og Udregning befaendes den exproprierte
Grund at udgjøre:

Fra Pal 5668+6' til Pal N^o 5680+38' à 14' Spd pr Maal 3 Maal 1000 ^{3,400 mål} ~~er alle~~

Taxh. N^o 33 Snare, Pladsen Støvlbakken Mat. N^o Løbt.?

Eivens Hans Christensen modt personlig tilligemed Naboer.
Kædetværing af 21^{de} August d. Aar fremlagdes i
forkyndt Stand.

Den af Jernbanen expropriert Grund er indlygnet og
rigtighen afslagt paa Kædet.

Taxt N^o 37, Snace, Pladren Snaremoen

Eieren Haagen Hansen miedt personlig tilligemed Naboerne.

Kartteening af 21^{de} August 1865 fremlagdes i forkyndt Stand

Den af Jeunbanen expropriereet Grund er indtegneth og rigtiget aflagt paa Kartet.

Ved Opmaaling og Udegning befandtes den expropriereet Grund at udgjøre

fra Pal 5695+20 til Pal 5701 efter Taxt 15 Spd

per Maalt da hele Pladren er expropriereet. 14 Maalt 1936 1/2 Aln.

Taxt N^o 38 Pladren Snaremoen under Snace (Hans Olsen)

For Flytningen af et Hus tilhørende Brøggeren

af Taxt N^o 37 tilkommer samme en Erstatning

af 49 1/2 niog firdi Spd, Flytning af Fjerd og Toen-
kust, tre Udegneth, samt Opsavn af samtlige Huse

Taxt N^o 39 Gaarden Snace

Eieren Ole Olsen Gjernsthusmoen miedt personlig tilligemed Naboerne.

Kartteening af 21^{de} August d. Aar fremlagdes i forkyndt Stand. Den af Jeunbanen expropriereet Grund er

indtegneth og rigtiget aflagt paa Kartet.

Ved Opmaaling og Udegning befandtes den expropriereet Grund at udgjøre

fra Pal 5701 til Pal 5704+15 à 12 Spd per Maalt 1 Maalt 16 1/2 Aln

Taxt N^o 40 Gaarden Snace Eieren

Eieren Anders Arnesen Postveien miedt personlig

Sectionschef Hanssen og Ingenieur Toep tiltraadte.

Fornetningen. Naboerne tilsted.

Kartteening af 21^{de} August d. Aar fremlagdes i forkyndt Stand.

Den af Jeunbanen expropriereet Grund er indtegneth og rigtiget aflagt paa Kartet.

Ved Opmaaling og Udegning befandtes den expropriereet Grund at udgjøre

a) fra Pal 5703 til Pal 5706+20 à 12 Spd. per Maalt " Maalt 638 1/2 Aln

b) " " 5706+20 " 5710+25 à 5 " " " 1494 "

Taxt N^o 41 Gaarden Snace

Eieren Gulbrand Olsen Gjernsthusmoen miedt ved Faderen Ole Olsen, miedt senere personlig.

Kartteening af 21^{de} August d. Aar fremlagdes i forkyndt Stand

Den af Jeunbanen expropriereet Grund er indtegneth

og rigtigens aflagt paa Kartet.

Ved Opmaaling og Udmegning befaendes den ekspres-
vordt Grund af udgjore

a) Fra Pat 5701 til Pat 5710 til Omloegning
af Kongevien i 30 Spd. pr Maal " Maal 2460 er Allen
af den Flytningen af et Ladd, 5-er fem Spd.

b) Fra Pat 5720 + 30' til Pat 5742 + 10' i 2 Spd. pr Maal || Maal 2420 er Allen
hvi ibegyndt ~~Est~~ en Vi til Lindommen
da den gamle Vi er indtaget i Bandlinien (20 udder)

c) Fra Pat 5742 + 10' til Pat 5749 + 40 i 30 Spd.
pr Maal 2 Maal 83 er Allen

d) Fra Pat 5749 + 40 til Pat 5761 + 24' i 6 Spd. pr Maal 3 — " 535 "

Taet N. 41^o Snare Samvie

Samvie hithiort Anders Andersen Haaben Amundsen
Anders Simonsen Ole Simonsen der saa tilstede, og
Ole Hansen Haaben Hansen samt Capt. Engelbach, ^{de} _{de}
Karttegning af 21^o August d. Aar foretoges i forbyrds
Stad. Den af Jernbanen ekspresvordt Grund er
indtegnet og rigtigens aflagt paa Kartet.

Ved Opmaaling og Udmegning befaendes det ombest. ^{de}
Samvie fra Pat 5770 + 25' til Pat 5773 + 35' i 2 Spd.
pr Maal af udgjore Maal 1500 er Allen

Det ombest. Samvie fra Pat 5773 + 35' til
Pat 5779 + 10' i 2 Spd. pr Maal udgjore " Maal 1666 er Allen

Da Dagen hie med var tilende og Syggen af
Parterne havde Noget at bemærke, blev Forretningen
skuttet og Protocollen underskrevet

[Signature]

Sam. Kallvidner
Anton Lovstad
Christophen Henningsen

Aar 1863 den 7^{de} September combicerende Forordning
under faam Administration og Rarkvidner faam iguar
Legedes var tilstede paa Jurebanens Neger Societet.
Chef Haustem og Civilingeniør's Forp.
de iguar fremlagte Rarkes og Rarkvidner vare
isag tilstede i Rette

Udgifter paa begynder Opmaaling og faigende Emdomme
af
Vingers Thinglag.

Faest N^o 42. Brambeus Løve

A. Genss mødte personlig, Kartstævningen af 21^o August; d. Maas var paalagt af Bock Bostyer Proccentor Dahl, Naboerne vare tilstede.

Den af Jumbanen expropriereet Grund er indhegnet, og rigtig afslagt paa Kartet.

Ved Opmaalning og Uregning befandtes den expropriereet Grund at udgjøre:

Opfra Pal N: 5761+24' til Pal 5766 a 6' Spd pr Maal	1 Maal 468 a 16
b) " " 5766 " " 5771 a 4 " " "	3 " 2315 "

Faest N^o 43. Aklangberget over og nedre

Sammes tilhørende: Christian Olsen Langeland, Ole Larsen Sundel, A Genss og Bruguen Gulbrand Olsen Larsen (Naboen) Anne Larsen, d. mødte personligen, Caph Engelhart, der mødte ved sin Fuldmagtig Præk Christensen, Peter Simonsen, der efter Fuldmagt mødte ved Gulbrand Larsen, Ole Olsen Bækengen, der mødte ved nevøen Eie Ole Berg Enken M. Pedersen Berg, Hans Andersen og Haakon Arnesen mødte personligen, Caph. Geirskold, der mødte ved Undersømand L. Hansen, Erik Andersen og Ined Elfsbrand mødte personligen

Kartstævning af 21^o August foretogdes i forlynet Aand Den af af Jumbanen expropriereet Grund er indhegnet, med Undtaget af en liden Stimmel langs Vrangulven der dog er indbefattet i Beregningen, hvorefter Alts er rigtig afslagt paa Kartet.

Ved Opmaalning og Uregning befandtes den expropriereet Grund at udgjøre:

Opfra Pal 5778+12' til Pal 5788+36' efter Faest 3' Spd pr Maal	da da i A' er Station	8 Maal 350 a 16
--	-----------------------	-----------------

Faest N^o 44' Aklangberget nedre: Løbet 245^b M. N^o 80

Eieren Ole Larsen Sundel mødte personlig tilligemed Naboerne.

Den af Jumbanen expropriereet Grund er rigtig afslagt paa Kartet og befandtes ved Opmaalning og Uregning at udgjøre:

a) Opfra Pal 5788+36' til Pal 5798+25'	Udbykt, Maal a 4 Spd pr Maal	Maal 1834 a 16
	Bykkeh, " " a 35 " " "	8 " 1190 "

- b) Flytningen af et Styk 8- ottes Spd.
- c) " " en Lade 12- tolv "

Paa Stationskonten er indtaget en Brind, hvorefter Grundvæsen forlangte en Erstatning engang for Alle af 6 Spd, der

vedtaget under Forhøld af Bestyrrelsens Approbation
Sach. N. 44² Aklangberget medre. L.N. 245⁹ 246¹ M.N. 80

Eieren Christian Olsen Langeland mødte personlig
tilligemed Naboen. Karttegning af 21^o August fremlagdes
Den af Jernbanen exproprierede Grund er rigtig
aflagt paa Kartet og bekræftes ved Opmaaling og
Uregning at udgjøre:

- a) Fra Delet ved Sach 43 til Pal 5808+16' efter
Sach 35 Spd pr Maal 2 Maal 1678 viden
heri indberget en Grift paa Gidsiden af Bandlinien
og Grund til en Facade paa Vest siden af samme.
- b) For Flytningen af et Fjøs 25-femgetyre Spd.
- c) " " " " " en Lade 28-ottogtyre "
- d) Fra Pal 5808+16' til Pal N. 5816+12' à 16 Spd pr Maal 2 Maal 1661 viden

Sach. N. 45¹ Aklangberget medre. L.N. 246¹ M.N. 80

Eieren Gulbrand Larsen mødte personlig tilligemed
Naboen. Karttegning af 21^o August d. Aar fremlagdes i forkyndt
Stand.

Den af Jernbanen exproprierede Grund er rigtig
aflagt paa Kartet og bekræftes ved Opmaaling
og Uregning at udgjøre:

- a) Fra Pal N. 5816+12' til Pal N. 5830 à 2¹ Spd pr Maal 6 Maal 2100 viden
 - b) " " 5831 " " 5835+25' à 7¹ " " 1 " 1817.
- Forneden Grund til en Arbejdsvej under Fjeldet fra Land
veien til Bygningens af Aklangensø à 7¹ Spd pr Maal — 1486 viden

Sach. N. 45² Aklangberget medre eller Koryntorp L.N. 237

Mah. N. 78. Eieren Haagen Pedersen Malmus mødte
personlig tilligemed Naboen. Kiværinde Eieren Jens og
Hendrik Hendriksen Langfor afgave Mod.
Karttegning af 21^o August d. Aar fremlagdes i forkyndt
Stand.

Den af Jernbanen exproprierede Grund er rigtig
aflagt paa Kartet og bekræftes ved Opmaaling og U-
regning at udgjøre:

- a) Fra Pal N. 5835+25' til Pal N. 5851 à 7 Spd pr Maal 8 Maal 2050 viden
- b) For Flytningen af et Fjøs skuur 1 Spd 60/3.
- c) Fra Pal N. 5851 til Gården mellem Pal N. 5857 og Pal N.
5858 à 2 Spd pr Maal 2 Maal 1400 viden
heri indberget et Fyldtag paa Vest siden af Linien, som
sælden tilbage til Grundeieren
- d) Fra Pal N. 5874 til Pal 5883+4' à 2 Spd pr Maal 4 Maal 632 viden
heri indberget et Fyldtag paa Vest siden af Linien

der falder tillage til Grundstue
 a) Fra Pat. N^o 3803+16' til Pat. N^o 3896 à 7 1/2 Spd pr Maal 4 Maal 55 u Alt
 b) " " 3896 til Pat 3916 à 2 Spd " " 11 " 2390
 heri indberegnet et Græstøg paa Vestsiden af Banelinien
 og 500 u Alt for mindre Fyldtæg langs Liniem, der alt
 falder tillage til Grundstuen.

Grundstuen formenter sig at tilkomme 7 1/2 Spd pr Maal
 istædtfor 7 Spd efter Lit. a.

Taxt N^o 46 Aklansbjergs medie. Løbet 236 M. N^o 50.

Eivens Forsten Petersen mødte personlig tilligemed Naboen
 Kærtstening af 21^{de} August d. Aar fremlagdes i forkyndt
 Stand.

Den af Jernbanen exproprierede Grund er rigtig
 afslagt paa Kartet og befaendes ved Opmaaling og
 Udrejning at udgjøre:

- a) Fra Gaard mellem Palene 3857 og 3858 til Pat
 N^o 3874 à 2 Spd pr Maal " 8 Maal 1090 u Alt.
 heri indberegnet et Fyldtæg omf. Liniem.
- b) Fra Pat 3883 til Pat 3893+16' à 3 Spd pr Maal 5 Maal 2005 u Alt.
 heri indberegnet 2^{de} Fyldtæg paa Vestsiden af Banelinien
 af For Flytningen af 2 Stue 3-tre Spd.

d) 2 Aar Grundstue af den Samt, hvorpaa Grundstuen
 stod à 1 Spd aarlig 1-cen Spd.

af For Flytningen af et Stue 1 Spd 60 p.

f) Fra Pat. N^o 3918+45' til Pat 3920+18' à 7 Spd pr Maal 1 Maal " u Alt
 Taxt N^o 47 Aklansbjergs Løbet 246 b-m M. N^o 80

Eivens Smid Elfskand mødte personlig tilligemed
 Naboen

Kærtstening af 21^{de} August d. Aar fremlagdes i forkyndt
 Stand.

Udstaaelse for bevaringsgods Aakemst til sin Eiendom - 60 u faste Spd.

Taxt N^o 48 Malmers, Lidsbroen kaldet Løbet 202 a M. N^o 77

Eivens Haakon Pedersen der nu selv er Brugeren mødte
 personlig tilligemed Naboen.

Kærtstening af 21^{de} August d. Aar fremlagdes i
 forkyndt Stand.

Den af Jernbanen exproprierede Grund er rigtig
 afslagt paa Kartet og befaendes ved Opmaaling og
 Udrejning at udgjøre:

- a) Fra Pat. N^o 3920+18' til Pat. N^o 3922+25' à 7 Spd pr Maal u Maal 1971 u Alt
- b) " " 3922+25' " " 3927 " 2 " " 4 " 1140 "
- c) " " 3927 " " 3941+12 " 15 " " 5 " 1123 "

d) For Flytningen af en Laar 20 u tyve Spd.

ef Fra Pat 5942 til Pat 5952 à 30 Spd pr Maal 4 Maal 1013 = Alen
En Grøft paa Vestsiden af Banen,
2137/8 Alen er heri indlægnet.

f) Fra Pat 5953 til Pat 5955 à 7 Spd pr Maal 2 = 1040
En Grøft paa Vestsiden af Banen
1463 = Alen er heri indlægnet.

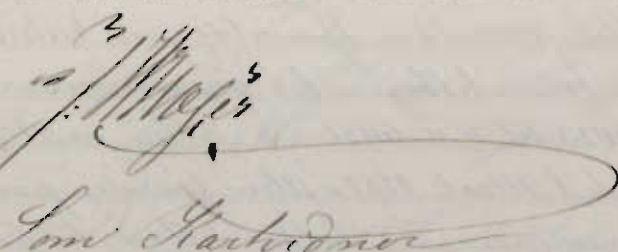
g) Fra Pat 5955 til Pat 5966 à 30 Spd pr Maal 5 = 1250

h) Værskuliggjort Arbejde til Naarhagen
engang for Alle (30) - ³⁰ - ~~1000~~ Spd.

i) Fra Pat 5966 til Pat 5970 + 32' à 9 Spd pr Maal 1 = 1000
heri indlægnet 752' = 188 = Alen til en
Fagade langs Liniem fra Pat 5968
til Landeveien

For en under lig og gravet Brønd 8 otte Spd.

Da Dagen herved var tilende og Ingen af
Partene havde noget at bemærke blev Forb-
ringen sluttet og Protocollen underskrevet.


Anton Lovstad. Christopher Kinnelprø

Aar 1865 den 8^{de} September continuered Forbningen
inden samme Administration og Kædvidner som igaar.
Ligledes var tilstede paa Jernbanens Vegne Sektionschef,
Kontoren og Civilingeniøren Toop.

De igaar fremlagte Kart og Documenter vare tilsted
i Retten

Derpaa begyndte Opmaalingen af efternavnte Eiendomme
i Vingers Skingløg

Tax N^o 49 Malmes Lande, Leds. 209^{de} MS. 77

Eivind Ole Olsen og Kaaben Pedersen mødte personlig,
hvormed Anders Jørgensen ikke afgav Mød. Naboerne
mødte samtligen.

Karttegning af 21^{de} Aug 2. Aar fremlagdes i forsynet
Stand.

Den af Jernbanen exproprierede Grund er rigtigheden
aflagt paa Kart og befandtes ved Opmaaling og
Udgrøning at udgjøre:

Fra Pat N^o 5970 + 32' til Pat N^o 5991 + 25' à 2 Spd pr Maal 9 Maal 800 = Alen
heri indlægnet en Timmerave med Skraaninger paa

Vestriden af Bandlinien

Et Fyldlag paa Vestriden af Banen, à 2 Spd pr Maal, er 12500 Aln og falder tilbage til Grundeierne (Seke indregning) Taxt. N. 50 Malmees Gaaerde Leds. N. 209^{d-1} " N. N. 77

Af Givne, miedt Haaken Pedersen, Ole Olsen, Ole Jørgensen, Haaken Amundsen, presentlig, hvorimod Anders Jørgensen ikke var tilstede. Natvorne vare tilstede. Kartskoning af 21^{de} August d. Aar fremlagdes i forkyndt Stand.

Den af Jantzenen exproprierede Grund er rigtig og aflagt paa Kartet og befandtes ved Opmaaling og Udregning at udgjore:

- a) Fra Pat. N. 5913 til Pat. N. 6007+40' à 4^{te} Spd pr Maal 7 Maal 11380 Aln hvi indbefattet 5000 Alen Fyldlag der falder tilbage til Grundeierne
 - b) Fra Pat. N. 6007+40' til Pat. N. 6014 à 2 Spd " " 3 — 7 —
 - c) " " 6014 " " 6023 à 4 Spd " " 3 — 1665 —
 - hvi indbefattet 1000 Alen Grundstyk paa Vestriden af Banen, der falder tilbage til Grundeierne
 - d) Fra Pat. N. 6023 til Pat. 6081 à 2^{te} Spd pr Maal hvi indregnet 1 Maal 12500 Alen Grundstyk paa Vestriden af Bandlinien, der falder tilbage til Grundeierne. 30 — 1870 —
 - e) Fra Pat. N. 6081 til Pat. 6096 à 5 Spd pr Maal hvi indregnet 12500 Alen Fyldlag paa Vestriden af Linien, der falder tilbage til Grundeierne. 12 — 312 —
 - f) Fra Pat. N. 6096 til Pat. 6161 à 1 Spd pr Maal hvi indregnet 12500 Alen Fyldlag paa Vestriden af Linien, der falder tilbage til Grundeierne. 39 — 1800 —
 - g) Fra Pat. 6161 til Pat. N. 6177+25' à 3 Spd pr Maal 11 — 220 —
- Grunden er her medtaget til Aftagningen indre, med Grundeierens Samtykke og til den anførte Taxtpriis, dog under Forbehold af Byrettsens Approbation.

Taxt. N. 51 Gaarden Malmees, Pladsen Lannes

Givne Haaken Pedersen tilligemed Brugens Ieak Nielsen miedt personligen tilligemed Natvorne Kartskoning af 21^{de} August 1865 fremlagdes i forkyndt Stand

Den af Jantzenen exproprierede Grund er rigtig og aflagt paa Kartet og befandtes ved Opmaaling og Udregning at udgjore:

- a) Fra Pat. N. 6177+25' til Pat. 6181+8' à 3^{te} Spd pr Maal — Maal 22900 Aln hvi indregnet er 4 Alen bred Vei paa Vestriden af Bandlinie 2 Aar Grundlav af Tomb. til ch. Materialskier à 4 Spd, og 1 Spd.

d) Fra Pakt: 6181+8' til Pakt 6184 à 16 Spd pr Maal - Maal 2316 u llden
hvi indlængsel, en 4 Alen bred Vei paa
Kjæden af Banelinien
e) Flytning af en paktgyrd, Stak 3-ke Spd.
d) " " " " 16 - fester
e) " " " " " " 20 - fester
f) " " " " " " " " 18-atten Spd.
g) " " " " " " " " " 6 - sse "

h) Fra Pakt: 6184 til Pakt 6193+6' à 38 Spd pr Maal 3 Maal 550 u llden
Takt N. 52 Gaarden Malmer, Plads Lammers

Bingens Isak Nielsen modte personlig
a) For en paktgyrd Grund med Opgroving, en falder
nedenfor Banelinien og tilhører Isak Nielsen 8-otte Spd.
b) Samme Eier for Flytning af en Pakt 8-otte Spd.
Takt N. 53 Gaarden Grasme. Lekt. 197. Mal. N. 87

Eieren Christian Olsen modte personlig tilligemed Naboen.
Karttegning af 21^{de} August d. Aar fremlagdes i forkyndt
Stand.

Den af Jernbanen expropriered Grund er rigtig
aflegt paa Kartet, og befandtes ved Opmæling og
Udregning at udgjøre:

- a) Fra Pakt: 6193+6' til Pakt 6193+46' à 15 Spd pr Maal - Maal 800 u llden
b) " " " " " " 6199+5' à 20 " " " 1 " 1415 "
hvi H. indregnet Grund til Oplej af Sten og Træ.
c) Fra Pakt 6239 til Pakt 6251 à 9 Spd pr Maal 2 " 1260 "
d) " " " " 6321+41' - " 6332+40' à 8 1/2 Spd " " 4 " 1939 -
e) for raushilggjort Afgang til Havnebagens 6 - sse Spd.

For en Vei mellem Pakt N. 6232+10' og Pakt 6239, 4 - fire Spd.
Takt N. 54 Gaarden Grassme Lekt. 199. Mal. N. 87

Eieren Mathis Pedersen modte personlig, tilligemed Medboerne
Arne og Christian Pedersen ikke uanset tilstede. Naboen
afgav Modt.

Karttegning af 21^{de} August d. Aar fremlagdes i forkyndt
Stand.

Den af Jernbanen expropriered Grund er rigtig
aflegt paa Kartet, og befandtes ved Opmæling og
Udregning at udgjøre:

- a) Fra Pakt 6199+3' til Pakt 6199+25' à 7 1/5 Spd pr Maal - Maal 380 u llden
hvi indlængsel, en 4 Alen bred Vei
paa Kjæden af Banelinien

- b) Fra Pakt 6206+19' til Pakt 6212+12' à 20 Spd " " 2 " 1935 -
hvi indlængsel en 4 Alen bred Vei
lange Liniier " " " 3 - 2315

- c) Fra Pat. N. 6212+02' til Pat. N. 6216+42' à 10 Spd pr Maal — Maal 2460 v. alt.
- For Graduelidene af en Kvi 10 ti Spd.
- d) Fra Pat 6291 til Pat. N. 6296+14' à 2 Spd pr Maal 1 — 2090
- e) " 6276+30' " 6291 à 8 1/2 " 4 — 1658

hvi indbefattet en Siuehjæring samt Grund til Væmtegning ved Undergangen, tilligemed 485 s Alen lodhugget Thov lange Liden, Grundene (485 s Alen) falder tilbage til Eieren.

- f) Grundstog ved Pat 6296 — Pat. N. 6304 à 5 Spd pr Maal — 561
- g) " fra 6307+10 " 6313 à 15 " 1 — 1372
- h) " fra 6313 " 6321+42' à 10 " 3 — 1977

- i) For vandtiliggjort Adkomst til Haasehagen 12-tolv Spd.
- k) For at rydde en Sagde da Undergang ikke er anbragt, 5-fem Spd.

Taak N. 55 Gaarden Græsme. Lot N. 198 Maal N. 87.

Eieren Ole Pedersen medte personlig tilligemed Kabet. Kartskoning af 21^{de} August d. Aar fremlagde i forbyndt Stand.

Den af Jembanen expropriert Grund er rigtig aflagt paa Kartet og befandtes ved Opmaaling og Uregning at udgjøre:

- a) Fra Pat. N. 6199+40' til Pat. N. 6206+12' à 16 Spd pr Maal 3 Maal 1810 v. alt.
- hvi indbragtes en 4 Alen bred Kvi langs Banelinens veste Side.

- b) For Opførelse og Vedligeholdelse af et Gaard 5-96 s
- For vandtiliggjort Adgang til Fehagen 12-tolv Spd.
- Et Grundstog paa Ejsiden af Banelinen, efter Overenskomst 9-ni Spd pr Maal 4 Maal 1575 v. alt.

Taak N. 56 Gaarden Græsme

Eieren Arne Olsen medte personlig tilligemed Kabet. Kartskoning af 21^{de} August d. Aar fremlagde i forbyndt Stand.

Den af Jembanen expropriert Grund er indbragtel og rigtig aflagt paa Kartet.

Ved Opmaaling og Uregning befandtes den expropriert Grund at udgjøre:

- a) Fra Pat. N. 6216+42' til Pat 6222+6' à 7 Spd pr Maal — Maal 1260 v. alt.
- b) For vandtiliggjort Adgang til Fehagen 6-fem Spd.

Taak N. 57 Gaarden Græsme

Eieren Erken Måler Bjertnes medte personlig tilligemed Kabet.

Den af Jembanen expropriert Grund er rigtig aflagt paa Kartet.

Ved Opmaaling og Uregning befandtes den at udgjøre:

a) Fraa Pat. N: 6222 + 6' til Pat. N: 6232 + 10' à 6 Spd pr Maal — Maal 309 v. 16.
høj indbygget, er 4 Alen bred 1/2 længs
Linien til Brug for ^{den} Olsen.

b) Fra Næstveden af d. Gaarden 1 Spd 60 p.

c) Fra Pat. N: 6251 + 5' til Pat. N: 6262 + 38' à 8 1/2 Spd 2 = 1331 ..

d) " " 6304 + 5 ^{Græsvej} 6309 + 10 à 15 " 4 " 1660 ..

høj indbygget, er 4 Alen bred 1/2 længs Linien. Østside.

e) Fra vandtelligjort, Afgang til Haarnshagen 6-ten Spd.
Udover det er taget et Græstog som efter Tacten
skal udstattes med 15 Spd pr Maal og er indtaget i Begrænsingen
Eivens vedtaget at det af Naboer Erik Erikson
anviste Del er det samme Del, forsaavidt den af
Jensbanens exproprierede Grund angaar.

Tax N: 58 Gaarden Grasso

Eivens Erik Erikson medt personlig tilligemed Naboer
Kjøbstening af 21^{de} August d. Aar fremlagdes i forlyrd
Stand.

Den af Jensbanens exproprierede Grund er rigtig
aflagt, paa Tact, og befandtes ved Opmåling og
Udregning at udgjøre:

a) Fra Pat. N: 6232 + 10' til Pat. 6240 + 25' à 6 Spd pr Maal — Maal 1505 v. 16.

b) " " 6262 + 38' " " 6276 + 30' à 9 " " 2 " 2470 ..

c) " " 6276 + 14' " " 6304 + 5' à 15 " " 3 " 812 ..

d) Et Græstog paa Banens ene Side à 5 " " 3 " 783 ..

e) Fra vandtelligjort, Afgang til Haarnshagen 6-ten ^{57 1/2} Spd.
Erstatning for Oparbejdelse af en Veje — 4-ten ^{57 1/2} Spd.

Tax N: 59 Gaarden Grasso

Eivens Anne Jørgensen medt personlig tilligemed
Naboer.
Kjøbstening af 21^{de} August d. Aar fremlagdes i forlyrd
Stand.

Den af Jensbanens exproprierede Grund er rigtig
aflagt, paa Tact, og befandtes ved Opmåling og
Udregning at udgjøre:

a + b) " til Pat. N: 6239 à 9 Spd pr Maal 21 Maal 736 v. 16.
høj indbygget, er 4 Alen bred 1/2 paa Fjælden af Banen og
d. Græstog.

c) Fra vandtelligjort ved Afgang til Haarnshagen 6-ten Spd.
Da Dagen hermed var sluttes og Ingen havde Kjøbt, at
bemærke alle Forhøringene, afholdt af Protocollen uoverbeviset.

J. Møller
Anten Lørdag
Christen Knudsen

År 1865 den 9^{de} September continuationen Forretningen under samme Administration og Statidens som igaaet Tilsted paa Jernbanen Konge vare Civilingenieur Toge og Opsynsmænd Niessid.

De igaaet fremlagte Kartee og Documenter vare fremdeles tilstede i Retten.

Dufter begynde Opmaalingen af følgende Eiendomme i Konges Thinglag.

Tact. N^o 60 Gaarden Trøjstød

For den nuværende Eide Gæstens Thi Meyer midt den forhævede Eide Anne Landuly

Kartstening af 21^{de} August d. År fremlagdes i forkyndt Stand.

Den af Jernbanen exproprierede Grund er rigtig afslagt paa Kartet og befaendes ved Opmaaling og Udregning at udgjøre

fra Pat. N^o 6333+14' til Pat. N^o 6372 à 3 Sp. p. Maal 15 Maal 400 eller hoi indbefattet den nødvendige Grund til Udvidelse af Elevprofilen og en Fyldstog paa Østtiden af Banelinien.

Tact. N^o 61 Gaarden Albrænd

Enkædet For Konges Præstegjeld. Bygget af Søren Hansen Krog, Forpagter og Brugse Pastor Tønderly, der midt tilligemed Naboen.

Kartstening af 21^{de} August d. År fremlagdes i forkyndt Stand

Den af Jernbanen exproprierede Grund er rigtig afslagt paa Kartet og ved Opmaaling og Udregning befaendes den at udgjøre

a) Fra Pat. N^o 6372 til Pat. N^o 6378 à 8 Sp. p. Maal 5 Maal 662 eller hoi indbefattet en Grøft paa Vestsiden af Banen (348' x 26' 22.62' old) og en Grøstog paa Østtiden af Linien

b) Fra Pat. 6378 til Pat. N^o 6391 à 22 Sp. p. Maal 1 Maal 950 eller af " " 6391+12 " " 6399+10 à 28 " " 1 " 825 "

hvi indbefattet en 6 Alen bred Vei langs Linien om Side.

c) Fra Pat. N^o 6413+5' til Pat. N^o 6425 à 7 Sp. - 12 - 1870 - hvi indbefattet Stationsstamben

Fra Pat. N^o 6372 til og med Tact. lit. c eller Pat. N^o 6399+10 er Delt mellem Præstegården og Byggetgodsseth (Søren Krog) - langs efter Banens Midterlinie, saaledes at Præstegårdens Eiendom ligger paa Østtiden og Søren Krogs Byggetgod paa Vestsiden af Linien

Taxt. N^o 62. Markand.

Tilken Bygulligh, nu indkjøbt til Prastgaard.

Pastor Traanley medts tilligemed Naboen.

Kaesthorning af 21^o August d. Aar fremlagdes i forkyndt Aand.

Den af Jentanen exproprierte Grund er rigtig afslagt paa Kartet, og befaetes ved Opmaaling at udgjøre:

	Fra Pal. 6378 til Pal. 6391 à 22 Spj. pr Maal	+ Maal 1264	Alen.
	" " 6391+12' " 6399+10' à 28 " " " "	" " "	1823 "
a)	" " 6399+20 " " 6407+12' à 20 " " " "	1 " "	1422 "
b)	" " 6407+12' " 6413+15' à 7 " " " "	2 " "	1280 "

See forgaende Taxtrumme med Hensyn til Grændsen mellem Prastgaarden og Byggedækket.

Taxt. N^o 63. Gaardens Midtskoven

Aars Lunderbyes Konkursbo tilliørende. Aars Lunderby med Naboen medts. Bygvaan af Boes, Procurator Niemann medts ikke.

Kaesthorning af 21^o August d. Aar fremlagdes i forkyndt Aand.

Den af Jentanen exproprierte Grund er rigtig afslagt paa Kartet, og befaetes ved Opmaaling og Udrøining at udgjøre -

a)	Fra Pal 6435 til Pal N ^o 6436 efter Taxt 25 Spj. pr Maal	2 Maal 1840	Alen
	da Station der er anlagt.		
b)	Fra Pal 6436 til Pal 6443+25' à 14 Spj. pr Maal	1 Maal 550	Alen
c)	" " 6443+25' " " 6457+8' à 6 " " " "	3 " "	1259 "

hvi overgivet en Grøft paa Vestriden af Banclimien udgjørende 241 Alen, Løst Gæstog taget.

d) Fra Pal 6468+2' til det Panch Koo Liniens styeres Kuen à 8 Spj. pr Maal — Maal 777 Alen hvi indbrøget in 4 Alen bred Kue langs Liniem.

e) Fra Pal N^o 6469 til Pal N^o 6482+30 tilligemed Jentans Grund til Ombygning af Landemur à 11 Spj. pr Maal og endviden indbrøget 4 Alen bred Kue paa begge Sider. Roden af Liniem og in 4 Alen bred Grøft, (738 Alen) . . . 4 Maal 2368 Alen.

f) bortfalden paa Grund af Banclimies Ombygning g) Fra Pal N^o 6485 til Pal N^o 6494+21' à 40 Spj. pr Maal 3 " 1280 "

h) Haugen Larsens andes i Brug havens Del fra Pal N^o 6494+21' til Pal N^o 6496+16' à 40 Spj. pr Maal " 1395 "

i) For Opførelsen og Vedligeholdelsen af d' Gaard 5-fem Spj. k) Fra Pal 6533+2' til 6540+49' à 8 Spj. pr Maal 1 Maal 810 Alen

*) H. d. alle Ltr. endviden exproprierte 23 Al. à 7 Spj. pr Maal og 8/ (S. 2. 856')

Fæst N: 64 Gaarden Middelboe

Sejens Enev Thorsen Anwesen medts personlig tilligemed Naboerne

Kortstævning af 21^{de} August d. Aar fremlægdes i forkyndt Stand

Den af Jumbanen exproprierede Grund er rigtig og afslagt paa Kartet, og befaendes ved Opmaaling og Udregning at udgjøre:

- a) Fra Pål 6457+8' til Pål N: 6460+20' à 6 Spd pr Maal 1 Maal — 11 Alen
- b) " " 6540+49' " " 6543 à 12" " " " 1407 "

hvor ildegnat er 4 Alen bred Vu paa Nordsiden af Liniens, samt en Døpse Overgangen til Nordvinden i Øst.

Fæst N: 65 Gaarden Middelboe Løst N: 128^{de} Maal N: 95

Sejens Beyerse Gjæver medts personlig tilligemed Naboerne

Kortstævning af 21^{de} August d. Aar fremlægdes i forkyndt Stand.

Den af Jumbanen exproprierede Grund er rigtig og afslagt paa Kartet, og befaendes ved Opmaaling og Udregning at udgjøre:

- a) Fra Pål: 6460+20' til Pål 6468+2' à 15 Spd pr Maal 2 Maal 1950 er Alen

hvor ildegnat er loden Løp (3800 Alen) mellem Kongevien og Liniens samt en 4 Alen bred Vu paa Sidsiden af Liniens

- b) For Flytningen af et Stjæ 10-11 Spd.
- c) " " " " " " " " 25-26 Spd.
- d) " " " " " " " " 4-5 Spd.

- e) Grund til Omlægning af Kongevien paa anden Side af den gamle Kongevien à 8 Spd pr Maal — Maal 976 er Alen

Fæst N: 66 Gaarden Middelboe Løst N: 128^{de} Maal N: 95

Sejens Herman Kahlman medts personlig tilligemed Naboerne

Kortstævning af 21^{de} August d. Aar fremlægdes i forkyndt Stand.

Den af Jumbanen exproprierede Grund er rigtig og afslagt paa Kartet, og befaendes ved Opmaaling og Udregning at udgjøre:

- a) Fra Pål: 6476+16' til Pål N: 6500 à 40 Spd pr Maal 1 Maal 1820 er Alen
- b) " " 6501+25' " " 6506+36' à 30" " " " 498 "
- c) " " 6506+36' " " 6512+40' à 10" " " " 1285 "

Den under disse 3^{de} tit. omhandlede Stjæde bevilgdes paa Grund af Nordvindens Omlægning

- d) Opførelse af Gærde bevilgdes, da Overgangen er flyttet.

Text N. 67 Gaarden Midskov Likh. 128^{o-4} N. N. 95

Een Johan Dahl medte personlig tilligemed Nabovene.
Kædskoning af 21^o August d. Aar fremlagdes i forkyndt,
Stand.

Den af Jernbanen eroprindede Grund er rigtig
aflagt paa Kartet og befaerdet ved Opmaalning og
Udregning af udgjore
af Fra Pakt: 6512+40 til Pakt: 6519 i 9^o pr Maal 1 Maal 620 rdd.
af " " 6519 " " 6533 i 8 " " 2 " 2068

Text N. 68 Gaarden Midskov

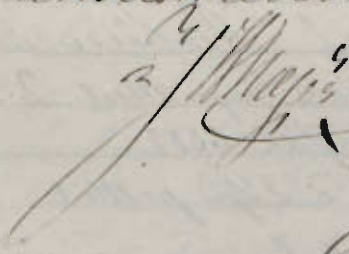
Een Anne Lundbye og Amund Amundsen medte
personlig tilligemed Nabovene. Det bemerkes at Pionerens
Kædskoning har postignet Kædskoningens som Bestyrelse
af A Lundbyes Herredse.

Kædskoning af 21^o August d. Aar fremlagdes i forkyndt
Stand.

Den af Jernbanen eroprindede Grund er rigtig
aflagt paa Kartet og befaerdet ved Opmaalning
og Udregning af udgjore

Fra Pakt: 6543 til Pakt: 6554+99 i 8^o pr Maal 2 Maal 880 rdd. Alen
Grundstyk er ikke taget paa Eendommen, hermed i
omvænte Aal er indlagt, en 4 Alen bred Vej
paa Kædiden af Liniens ^{over Amund Amundsen} og 2 1/2 Alen til en lignende.
Vejen fra Overgangen til Pioner Larsen Midskov
Eendoms paa Kædiden af Liniens.

Da Dagen hermed var tilende og Ingen havde
noget at bemærke blev Forretningen sluttet og
Protocollen underskrevet.


Som Kædvidne
Anton Hoortad

Christophen Thuringen

Aar 1865 den 11^{te} September continueret Forretningen
under samme Administration og Kædvidner som for.
Tilside paa Jernbanens Vegne vare Civilingeniør
Torp og Opsynsmand Kierulff.

De for fremlagte Kartet og Documenter vare
fremdeles tilstede i Retten.

Derfor begyndte Opmaalningen af følgende Eendomme

i
Konger Thinglag:

Tact. N^o 69 Gaarden Hestøl, Matrik. 96 Ldt.

Ennen Peder Lassen midts personlig tilligemed Naboerne
 d. Skæftning af 21^{de} August d. Aar fremlagdes
 i forsynth Stand.

Den af Jernbanen exproprierte Grund er rigtig
 aflagt paa Tact, og befandtes ved Opmaaling og
 Udregning at udgjøre:

- a) Fra Pat. N^o 6534+49 til Pat. N^o 6563+26 à 16 Spd pr Maal 1 Maal 1250 o Alen
 Sidel. Græsbyg taget.
- b) Fra Pat 6563+26 til Pat. N^o 6588 à 3 Spd - " - 75 o Alen
 Fjeld under samme ldt. à 1 - " - 1250 -
- c) Fra Pat. N^o 6631 og 6632 til Pat. N^o 6638+20
 i Erstatning for Traane 2 Spd pr Maal 2 Maal = 615 o Alen
- d) For Traane mellem Pat. N^o 6642 til
 Pat. N^o 6643+25 engang for Alen 84 f.
- For d. Græsbyg under ldt. 6, 5 Spd pr Maal - " - 622 -

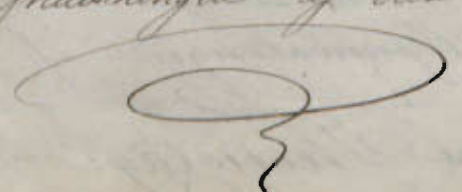
Tact. N^o 70 Gaarden Hestøl, Ldt. N^o 137^a Matrik. 96

Ennen O. G. Holthe midts personlig tilligemed Naboerne
 midts. Eiendommen under Tacten omkrædet, idet
 Bastian Gullbrandson ogsaa partet Eiendommen, til
 en Del af den under d. Tactnummer anført
 Eiendom, men ved nærværende Forretning have Liene
 særskilt sin separate Eiendomme i Lienes
 Skæftning af 21^{de} August d. Aar fremlagdes i
 forsynth Stand.

Den af Jernbanen exproprierte Grund er rigtig
 aflagt paa Tact, og befandtes ved Opmaaling og
 Udregning at udgjøre:

- A. O. G. Holthe Eiendom af Hestøli Skæftningen
 mellem Pat 6563+26 til Pat 6588 à 3 Spd pr Maal 2 Maal 987 o Alen
 Til Græsbyg i Bakken ved Pat 6587
- 1) Den ikke skovbevædet Del à 5 Spd pr Maal 23 " - 200 -
 - 2) Den skovbevædet Del à 7 " - " - 2 - 1848 -
 - 3) Fra Pat 6600 til 6604+40' à 3 " " - 1 - 1875 -
- hvi idvogneth en Liden Snige mellem Banens
 veste Side og Elogen.

O. G. Holthe bad tilføje, at han efter Overenskomst med
 Lectionschef Skrifling tilkomme en Tillægsopmåling af
 2^{de} Spd pr Maal for den Del af Græsbyg der bliver
 benyttet ved Græssningen af den til ovenfor Jernbane



B) Bastian Gulbrandsens Del af Husbøl:

- a) Aupaak af Høstningen mellem Palene
N. 6563+26 til Pal. N. 6588 à 3 Spd pr Maal 3 Maal 991 v. Alen
 - b) Andel af Gævestag, rødder à 7 Spd pr " 1 - 850 "
- Saaet C. G. Heltke som Bastian Gulbrandsen, der under Høstningen led med ved Brønden Lyvst, Gulbrandsen efter skriftlig Fuldmagt, frafaldt enhver Erstatning for Overgang eller Ulemper, der er dem foranlediget, deved at Jumbanen har overskaaet dens Eiendom under sit a, saaledes at en altydelig Skjæp af samme blev tillagt paa Faldtiden af Linnies Tact. N. 71 Gaarden Husbøl Løst. 127^e Maal. 96.

Eieren Ole og Andreas Amundsen meds Bigge tilligemed Nabovene
Kjøbstening af 21^{de} August, d. har fremlagde i forlystet
Stand.

Den af Jumbanen ekspriuvet Grund er rigtigere
aflagt paa Kjøbt. og befandtes ved Opmaaling og
Udgrænsning at udgjøre:

- a) Fra Pal. N. 6588 til ombord. Pal 6600 à 3 Spd pr Maal 7 Maal 2110 v. Alen
- b) " " 6604+40 " " 6616 à 3 " " 2 " 2070 "
- c) " " 6616 " " 6622+25 à 2 Spd " " 1 " 1400 "
- d) " " 6622+25 " mellem 6631-6631 à 1 " " 2 " 450 "

Et Gævestag paa Faldtiden af Bandlinien efter Over-
enskomst med Sektionschef Kjøfning, dults 7
dults 9 Spd pr Maal ^{7^{de} 19^{de} Maal 2462^{de}} 9 = 11 Maal 1750^{de} 21 Maal 1712 v. Alen
Tact. N. 72, Gaarden Skothouet, Løst. 126^{b-III} Maal. 97.

Eieren af Grundene A. F. Frykholm, Eieren af Træene
P. Larsen meds Bigge tilligemed Nabovene

- a) Fra mellem Palene N. 6631 og 6632 til
Pal. N. 6638+20 for Grundene 1 Spd pr Maal 2 Maal 615 v. Alen
- b) Fra Pal 6638+20 til Pal Gjørdet ved ombord
Pal 6642 à 13 Spd pr Maal 1 - 822 "
- c) Fra Pal 6642 - 6643+25 à 5 Spd pr Maal " " 1360 "
- d) For Flytningen af et Sommerfjøs 1 Spd 60 s.

For et Fyldtag paa Faldtiden af Linnies
efter Overenskomst med Sektionschefen 16 Spd pr Maal 1 Maal 1260.
Eieren bad tilføie at han gjorde Paastand for dem
over hans Eiendom i sin Tid gaard Skovbrand
foranlediget ved Jumbanuarbejdet hvorved ikke alene
altydelig Skov men ogsaa et Træskov blev
ramponeret.

Tact. N: 73 Gaarden Skottorud. Lot N: 126^e Mahl N: 97.

Eivind Anders Thorsen medde personlig tilliggenhed Naboerne.

Kaartskoning af 21^{de} August d. Aar fremlagdes i forkyndt Stand.

Den af Jumbanen exproprierede Grund er rigtig afslagt paa Kartet og befaendes ved Opmaaling og Udrejning at udgjøre:

a) Fra Palt 6645 + 25' til Palt N: 6659 + 16' à 2 1/2 Spd 4 Maal 1700^o Aln
 heri indbygnet et Fyldtag

b) Fra Palt: 6690 + 30' til Palt: 6692 + 10' à 6 Spd pr Maal — 1127
 Sikkert Fyldtag taget.

c) Fra Palt: 6712 + 8' til Palt: 6715 + 25' à 6' 1 — 300
 Sikkert Fyldtag taget.

d) Fra Palt 6723 + 24' til Palt 6726 + 15' à 7 1/2 2066
 Sikkert Fyldtag taget.

e) Fra Palt: 6745 til Palt: 6746 + 25' à 7 1/2 3 — 1425

Tact. N: 74 Gaarden Skottorud. Lot N: 126^b Mahl N: 97.

Eivind Lars Eriksen medde personlig tilliggenhed Naboerne. Ligeledes medde hans Fader Erik Eriksen

der paastod sig uindombarrettighed til 5 af Eivindens Kaartskoning af 21^{de} August d. Aar fremlagdes i forkyndt Stand.

Den af Jumbanen exproprierede Grund er rigtig afslagt paa Kartet og befaendes ved Opmaaling og Udrejning at udgjøre:

a) Fra Palt: 6659 + 16' til Palt 6674 à 1 1/2 Spd pr Maal 5 Maal 1730^o Aln
 heri indbygnet et Fyldtag paa

Restiden af Banerlinien stak 2 Maal 1000^o Aln à 2 1/2^o for Overenskomst

b) Fra Palt: 6715 + 25' til Palt: 6723 + 24' à 7 1/2 1 — 1186
 heri indbygnet en Snips paa Restiden af Baner. Sikkert Graustag taget.

Tact. N: 75 Gaarden Skottorud

Eivind Ole Jensen medde personlig tilliggenhed Naboerne.

Kaartskoning af 21^{de} August d. Aar fremlagdes i forkyndt Stand.

Den af Jumbanen exproprierede Grund er rigtig afslagt paa Kartet og befaendes ved Opmaaling og Udrejning at udgjøre:

a) Fra Palt: 6674 til Palt: 6677 à 1 1/2 Spd pr Maal — Maal 1750^o Aln

b) 6677 6689 + 12' à 6 " " 2 — 1732 -

c) 6798 + 16 6803 à 2 1/2 — 2232 -

d) 6803 6810 + 6 à 7 1 — 1676 -

hvis indløst, forinden Grund til nr 4 Allen bred Side fra Georgiangen til Nordvinden.

Taxt N^o 76 Gaarden Skottene Ledet 126^{a-III} Malt 97.

Eivins Thorsen Gjennems midte personlig tilligemed Naboerne

Karttegning af 21^o August d. Aar fremlægdes i forkyndt Stand.

Den af Jumbanen expropriert Grund er rigtig aflagt paa Kartet og befandtes ved Opmaaling og Udregning at udgjøre:

- a) I Skattingen N^o 75 til 6 er Sletten taget
- Fra Palt 6688 til Palt 6690 à 6 Spd pr Maal - Maal 833 v. alt
- b) " " 6698 " " 6703 1/2 à 6 " " " 1 " 1400 "

hvis indløst, nr 4 Allen bred Side

- c) Fra Palt 6711+34 til Palt 6712+18 à 6 " " " 1576 "

Sletten Græstog taget.

- d) Fra Palt 6726+15 til Palt 6728+30 à 1 " " " 1610 "

hvis indløst, Grund til et Græstog.

Taxt N^o 76^o Gaarden Skottene Kjensdalen Skatting

Eivins Thorsen Gjennems og Herman Gulbrandsen Wahlmann der har Dispositionen over Eiendommen afgave Med. tilligemed Naboerne

Karttegning af 21^o August d. Aar fremlægdes i forkyndt Stand.

Den af Jumbanen expropriert Grund er rigtig aflagt paa Kartet og befandtes ved Opmaaling og Udregning at udgjøre:

- a) Fra Palt 6766+12 til Palt 6774 à 2 Spd pr Maal 2 Maal 838 v. alt
- b) For frøstet. Ovseng 10 - ti Spd.
- c) Fra Palt 6774 til Palt 6780+34 à 12 Spd " " " 1465 "

Taxt N^o 77 Skottene Ledet 126^{b-II} Malt 97

Eivins Lars Erikson og Erik Erikson midte. Begge tilligemed Naboerne

Karttegning af 21^o August d. Aar fremlægdes i forkyndt Stand.

Den af Jumbanen expropriert Grund er rigtig aflagt paa Kartet og befandtes ved Opmaaling og Udregning at udgjøre

- Fra mellem Palt 6688 og 6690 og
- til Palt N^o 6690+30 à 6 Spd pr Maal " " Maal 315 v. alt



Taech N. 78 Skottland

Eivne Amund og Ole Eritsen modh Begge tilligemed Naboerne

Kartteering af 21^o August, fremlagdes i forkyndt Stand.

Den af Jumbanen expropriered Ground er rigtig aflagt paa Kartet, og befandtes ved Opmaalning og Udregning at udgjøre:

- a) Fra Palt. 6692+10' til Palt. 6698 à 7 Spd pr Maal 1 Maal 14900 Aln. heri indtagne, en 4 Aln bred Vej.
- b) Fra Palt. 6703+10' til Palt. 6711+34' à 6 - - - 3 - 1083. heri indtagne, en lidet Snig paa Fjeldens af Bannet. Indt. Grænstag taget.
- c) For Opfyldelse af en Vej til Overgangen ved N. 76 til 6 5 Spd. f. Overgangen præfæct, allias iigvæltet.
- * d) Fra Palt. 6728+30' til Palt. 6739+30' à 12 Spd pr Maal 2 - 2140. Indt. Grænstag taget.
- e) Fra Palt. 6758+18' til Palt. 6766+12 à 10 - - - 3 - 372.
- f) " " 6780+34 " " 6798+16 à 5 " " 2 - 1350.

Taech N. 79 Skottland Loh N. 126^a III

Bredens etc modh ved O. G. Holthe, Naboerne affavne Møde.

Kartteering af 21^o August d. Aar fremlagdes i forkyndt Stand.

Den af Jumbanen expropriered Ground er rigtig aflagt paa Kartet, og befandtes ved Opmaalning og Udregning at udgjøre:

- ** a) fra Palt. 6739+30' til Palt. 6741+34' à 7 Spd pr Maal 1 Maal 565 Aln.
 - b) fra " 6742+2' " " 6745 " à 7 " " 3 - 616.
- Heri indtagne, en 4 Aln bred Vej til Veiden for Kysterbolig. Heri er indtagne, for de respektive Loh Ground for Ombygning af Landværing, samt til Kysterbolig og en Fyrtag.

Taech N. 80 Gaarden Skottland

Eivne Ole og Amund Eritsen for i Det og Lars Eritsen Anders Thorsen og Torsten Sjonnensen for i in singulis modh Samtlige tilligemed Naboerne.

Kartteering af 21^o August d. Aar fremlagdes i forkyndt Stand.

Den af Jumbanen expropriered Ground er rigtig aflagt paa Kartet, og befandtes ved Opmaalning og Udregning at udgjøre:

- Fra Palt. 6746+25' til Palt. 6758+18' à 12 Spd pr Maal 3 Maal 350 Aln.

* Med alle lide expropriered, eller Kart. & Opmaalingsforretningerne 27. Maal à 12 Spd. 32 Spd 62. f. Se 278 2700 etc. med hvilket Tilværing ligger. 278 356 og 278 941, med hvilket ligger Tilværing fra Grundstuen!

** Med alle lide expropriered, eller Kart. & Opmaalingsforretningerne 109. Maal à 7 Spd. 7 Aug 76/

Taxt N. 81 Gaarden Skottene Lid N. 126 b-u.

Eivens Herman Gulbrandsen Wahlman medt personlig tilligemed Naboenne.

Kartskoning af 21^{de} August, d. Aar fremlagdes i forkyndt Stand.

Den af Jumbanen egnede Grund er rigtig aflagt paa Kædet og befandtes ved Opmaalning og Udmøning at udgjøre:

a) Fra Patt. 6780+34 til Patt. N. 6790 à 11 Spd pr Maal 1 Maal 8150 Alen
b) Fra Lørdole paa Linnies Kæde - 10 - 16 Spd.

Taxt N. 81 Gaarden Slag

Eivens Herman Gulbrandsen medt personlig tilligemed Naboenne.

Kartskoning af 21^{de} August, d. Aar fremlagdes i forkyndt Stand.

Den af Jumbanen egnede Grund er rigtig aflagt paa Kædet og befandtes ved Opmaalning og Udmøning at udgjøre:

a) Litterat udgaar som henhørende under Taxt N. 82, l. c.
b) Fra Patt. 6844+48 til Patt. 6857+22 à 9 Spd pr Maal 2 Maal 2436 Alen
c) " " 6894+12 " 6897+32 à 16 " " " 2362

hvi indbragtes en 4 Alen bred Sti

Fra Opførelsen af Vedligeholdelsen af d. Gaard 2 Spd 60 Ø

Taxt N. 82 Gaarden Slag, Lid N. 117, Mat. N. 106.

Eivens Torben og Herman Gulbrandsen Wahlmann medt personlig tilligemed Naboenne

Kartskoning af 21^{de} August, d. Aar fremlagdes i forkyndt Stand.

Den af Jumbanen egnede Grund er rigtig aflagt paa Kædet og befandtes ved Opmaalning og Udmøning at udgjøre:

Staden Kallbøkken, Bruen Torben Olsen.

a) Erstatning for Grund til Va bølfaalder.
b) Fra Patt. 6810+6 til Patt. 6814+3 à 16 Spd pr Maal 1 Maal 1750 Alen
c) " " 6814+3 " 6818+30 à 7 " " " 1906
d) " " 6821+3 " 6823+30 à 7 " " " 1540

d) Flytningen af en Stue bølfaalder.

Taxt N. 83 Slag, Lid N. 117, Mat. N. 106.

Eivens Ole Arnsen Slagensen medt personlig tilligemed Naboenne

Kartskoning af 21^{de} August, d. Aar fremlagdes i forkyndt Stand.

Den af Jumbanen egnede Grund er rigtig

afslagt paa Kartet, og befaendes ved Opmaalning og
Udregning af udgjore
af Fra Pall N: 6815+30 til Pall N: 6818+10 a 6 Spd pr Maal - Maal 834 1/2 Aln
b) . . . 6815+34 . . . 6881+26 a 18 . . . 1 - 1290

hvi indbygget i 4 Aln bred Vei paa
Fstuden af Brandenien

c) Fra Pall N: 6905+8 til Pall N: 6911+35 a 16 Spd . . . 2 . . .
hvi indbygget Grund til Vei paa Overgangen til Lyer
Haugens Eiendom

Taet N: 84 Gaarden Flag Lot N: 113^a Maal N: 106.

Eivind Niels Johnson moede personlig tilligemed Naboen.
Den af Jernbanen exproprierede Grund er indbygget og
rigtigen afslagt paa Kartet, samt befaendes ved Opmaalning
og Udregning af udgjore:

a) Fra Pall N: 6818+10 til Pall N: 6821+3 a 6 Spd pr Maal - Maal 2372 1/2 Aln
b) . . . 6881+26 . . . 6890+45 a 15 . . . 2 - 2016

hvi indbygget i 4 Aln bred Vei paa Lyndens af Linn
af For Opfoerelsen og Vedligeholdelsen af et Gaard 10 Spd 9 1/2 Aln

Taet N: 85 Gaarden Flag Lot N: 119^{b-1} Maal N: 106

Eivind Wilhelm Olsen moede personlig tilligemed
Naboen.
Karttegning af 21^{de} August d. Aar fremlagdes i forkyndt
Stand.

Den af Jernbanen exproprierede Grund er rigtigen
afslagt paa Kartet og udgjore
Fra Pall N: 6823+30 til Pall N: 6828+32 a 7 Spd pr Maal 1 Maal 770 1/2 Aln

Taet N: 86 Gaarden Flag Lot N: 115-117^a Maal N: 106.

Eivind Hans Tostensen Bohl moede ved Nærgen H. G.
Wahlman. Naboen moede.
Karttegning af 21^{de} Aug. d. Aar fremlagdes i forkyndt Stand.
Den af Jernbanen exproprierede Grund er rigtigen afslagt
paa Kartet og befaendes ved Opmaalning og Udregning af
udgjore:

a) Fra Pall N: 6828.32 til Pall N: 6835+48 a 15 Spd 4 Maal 125 1/2 Aln
b. Pladens Nilsrud, Brugue Christian Tostensen
fra Pall N: 6921+46 til Pall N: 6929+2 a 13 Spd 3 Maal 2434 1/2 Aln
hvi indbygget i 4 Aln bred Vei langs Linnens oven Side
og Grund til et Fyrtøjslag.

Taet N: 87 Gaarden Flag Lot N: 116^c-119^{c-III} Maal N: 106.

Eivind Tostens Gulbrandsen moede personlig tilligemed
Naboen
Karttegning af 21^{de} Aug. d. Aar fremlagdes i
forkyndt Stand.

Den af Jumbanen exproprierede Grund er rigtig
aflagt paa Kartet og udgjør:
af Fra Pall. 6835+48 til Pall. 6844+41 à 2 1/2 Spd 5 Maal 950 eller
hvi iberegnet et Graustag paa Kustranden af Liniem

G) Fra Pall. 6851+22 til Pall. 6856+20 à 15 Spd 2 - 2246.
e) " " 6856+20 " " 6863 à 4 1/2 " - 2 - 1633.
d) " " 6863 " " 6875+34 à 14 " 4 " 130

hvi iberegnet et Graustag paa Kustranden af Liniem
e) Fra Pall. 6890 " " 6894+22 à 22 Spd paa Maal - 2288.
f) " " 6897+32 " " 6905+8 à 15 " 2 - 2049

hvi iberegnet 1572 eller Grund der er længst til
Omlysning af Gunnarbakken.
Sact. N. 88 Gaardenilag, Pladum Gulli L.N. 114^m M.N. 106
Eivang Syds Hansen lod med ved Erik Erikson Gulle,
Brygger Erik Thomsen mede, samt Naboenne.
Kartskoning af 21^{de} August d. Aar fremlagdes i forkyndt
Stand.

Den af Jumbanen exproprierede Grund er rigtig
aflagt paa Kartet og befandtes ved Opmaaling og
Udregning af udgjøre:
Fra Pall. 6911+35 til Pall. 6913+25 à 16 Spd paa Maal " Maal 1332 eller

Sact. N. 89 Gaardenilag, Likt. 116^d og 119^m M.N. 106
Eivang Erik Erikson Gulle mede personlig tilligemed
Naboenne.
Kartskoning af 21^{de} Aug. d. Aar fremlagdes i forkyndt
Stand.

Den af Jumbanen exproprierede Grund er rigtig
aflagt paa Kartet og befandtes ved Opmaaling og
Udregning af udgjøre:
a) Fra Pall. 6913+35 til Pall. 6917+42 à 25 Spd 1 Maal 1043 eller

b) " " 6927+2 " " 6935+38 à 13 " 2 " 692
c) For lovarliggjort Afbomst ved Vindskjoring 10-11 Spd.
Sact. N. 90 Gaardenilag, Likt. 119^d M.N. 106

Enken Eli Jacobsdatter mede personlig med Kasper
H. Gulbrandsen Wahlmann og Naboen.
Kartskoning af 21^{de} Aug d. Aar fremlagdes i forkyndt
Stand.

Den af Jumbanen exproprierede Grund er rigtig
aflagt paa Kartet og befandtes ved Opmaaling og Udregning af udgjøre:
a) Fra Pall. 6917+42 til Pall. 6920+24 à 25 Spd " Maal 2444 eller
b) Forstening for Ruger à 8 Spd paa Maal " 2444
c) Fra Pall. 6920+24 - Pal 6921+46 à 16 Spd - 1482

hvi iberegnet en 4 eller bred Kai paa Kustranden af Liniem
d) For Opførelsen af Kølsholsten af et Gård. 3 Spd 36 f.

Tax N^o 90^e Gaarden Gjøvigen Løst 106^e Mat. N^o 107.

Livens Erik Erikss Gulli og Brugens Forhild
Forhøiden affaer Middelligemed Naboen
Kartskoning af 21^{de} August d. Aar fremlagdes i
forkyndt Stand.

Den af Jernbanen exproprierede Grund er rigtig
aflagt for Kartet og Befandtes ved Opmaaling og
Udregning at udgjøre:

Fra Pakt 6935+38' til Pakt 6939+42' à 12^{1/2} Sp. pr. Mael 1 Mael 730 u Alen
hvi indbygget er 4 Alen bred Vei paa Gøtveden af Løst
for Overgangen til Gunden Amundens Eiendom.

Tax N^o 91 Gaarden Gjøvigen, Pladsen Vigve
Løst 107^a, Mat. N^o 107.

Livens Gunden Amundens midts personlig, tilligemed
Naboen og Brugens Niels Nielsen.

Kartskoning af 21^{de} August d. Aar fremlagdes i forkyndt
Stand

Den af Jernbanen exproprierede Grund er rigtig
aflagt for Kartet og Befandtes ved Opmaaling og
Udregning at udgjøre:

Fra Pakt 6939+42' til Pakt 6944+28' à 11^{1/2} Sp. pr. Mael 1 Mael 1500 u Alen
hvi indbygget Grund til er 4 Alen bred Vei paa
Køsteden af Raner til Brug for Erik Erikss Gulli
for hans Eiendom til Overgangen.

Da Dagen hermed var tilende og Sjegen havde
Kogt at bemærke blev Forretningen sluttet og
Protocollen indskrives.

J. Møller Som Kartvidne
Anton Lovstad Christian Thomsen

Aar 1865 den 12^{de} September continued Forretningen
under samme Administration og Kartvidne som igaa
Stad paa Jernbanens Vegne midts var Lovingenius
Toop og Opregnsmand Røsved.

De for fremlagte Kartet og Dokumenter vare
fremdeles sigtede i Stetten.

Dufter begrundet Opmaalingen af følgende Eiendomme
i Kingens Thinglag.

Tax N^o 92 Gaarden Magnold Løst 105^a 1^a n^o p^o Mat. N^o 105

Livens Amundens midts personlig tilligemed
Naboen

Kartskoning af 21^{de} August d. Aar fremlagdes i

forhøvedt Land.

Den af Jumbanen eroprevede Grund er rigtigens aflagt, paa Kartet og befaendes ved Opmaaling og Uregning

- a) Fra Pakt 6944+28' til Pakt 6960 à 6 Spd pr Maal 5 Maal 178 eller
- b) " " 6960 " " 6969+45' à 10 " " 3 " 1840

hvi indbrugsret, et Fyldtag

- c) For vanskeliggjort Aikoms til en Del af Haoruhagen 10 Spd.

- d) Fra Pakt 7070+25' til Pakt 7076+34' à 11 Spd " 1 " 1660"

hvi indbrugsret, hvi for Overgangen paa begge Sider af Bansen, da Overgangen ikke er plavet, miedt i Delen med Naboen.

- e) Fra Pakt 7078 til Pakt 7083+4' à 18 Spd pr Maal " Maal 625 eller

hvi indbefalt, paa 4 Alen bred hvi for

Skiden af Liniem

- * e) Fra Pakt 7292 til Pakt 7302+16.

eller Higgjorden à 6 Spd pr Maal 2" — 316

Saxh. N. 93 Gaarden Magnerd Løst. 105, Maal. 105

Gioren Ole Amundsen miedt. ind Lønnen Amund Olsen, Amundsen Naboen miedt.

Karttegning af 21^o August d. Aar fremlagdes i forhøvedt Land.

Den af Jumbanen eroprevede Grund er rigtigens aflagt, paa Kartet og befaendes ved Opmaaling og Uregning

- a) Fra Pakt 6969+45' til Pakt 6987 à 1 Spd pr Maal 6 Maal 2185 eller
- b) " " 6987 " " 7003+30' à 3 Spd " 7 " — "

hvi indbrugsret, 2^o Fyldtag paa Skiden af Liniem og en Grift paa Nestsiden

- c) For vanskeliggjort Aikoms til Haoruhagen, 10 - ti Spd.

- d) Fra Pakt 7047+46' til Pakt 7059+36' à 6 1/2 Spd " 1 " 2380.

For vanskeliggjort Aikoms til Haoruhagen, 10 - ti Spd.

- e) Fra Pakt 7253+25' til Pakt 7259 à 6 Spd " — " 2432

Saxh. N. 94 Gaarden Magnerd Maal. 105

Gioren Thorbjørn Thorsen miedt personlig tilligemed Naboen. Karttegning af 21^o Aug. d. Aar fremlagdes i forhøvedt Land.

Den af Jumbanen eroprevede Grund er rigtigens aflagt, paa Kartet og befaendes ved Opmaaling og Uregning

- a) Fra Pakt 7003+30' til Pakt 7018+14' à 2 Spd pr Maal 4 Maal 2100 eller

hvi indbrugsret et Fyldtag paa Skiden af Liniem

- b) For vanskeliggjort Aikoms til Haoruhagen 10 - ti Spd.

*) Af disse Løst. er endvidere eroprevedt eller Kart- og Opmaalinge foretagne 0.18 Maal à 6 Spd. 1 Spd 11/2. De 302 270 30. med hvilket Løst. ligger, paa 856 og 402 241. med hvilket ligger indbrugsret for Jumbanen

Taxt N: 95 Gaarden Magnard, Lohet 1053 M.N. 105

Eivars Josten Embrechts modte personlig tilligemed Nabovene.

Kartskening af 21^o August, d. Aar fremlagdes i forkyndt Stand.

Den af Joubanen exproprierte Grund er rigtigent aflagt paa Kartet og befandtes ved Opmaaling og Udreigning at udgjores:

Pladsen Sandbakken, Brugens Amund Amundsen medt.

- a) Fra Pall: 7018+14' til Pall: 7030+20' à 6 Spd pr Maal 4 Maal 520 = 2080
- b) hvi indbygget 2^o Fyltæg paa Petriden af Bandlinien og Grund til 2^o Græfter paa Kedsiden.

Af Gaarden Magnard.

- b) Fra Pall: 7030+20' til Pall: 7040 à 6 Spd 1 - 2216 -
- c) 7059+36' 7063+32' à 7. " - 2273

For vanskeliggjort Aekenset til Havnshagen, 10 - ti Spd.

- d) Fra Pall: 7248 7253+25' à 6 1/2 Spd 2450

Taxt N: 96 Gaarden Magnard Lohet 1053, M.N. 105

Eivars Josten Thorstensen medt ved Joubanen Herman Joubanen. Nabovene afgave Modt.

Kartskening af 21^o August, d. Aar fremlagdes i forkyndt Stand.

Den af Joubanen exproprierte Grund er rigtigent aflagt paa Kartet og befandtes ved Opmaaling og Udreigning at udgjores:

- a) Fra Pall: 7040 til Pall: 7097+96' à 6 Spd 1 Maal 600 = 2400

For vanskeliggjort Aekenset til Havnshagen 10 - ti Spd.

- b) Mynt i Strækningen fra Pall: 7184 til Pall: 7213 à 2 Spd pr Maal 5 - 1309.

hvi indbygget ih Fyltæg paa Petriden af Linien.

Indtægning for Overgang 10 - ti Spd.

Taxt N: 97 Gaarden Magnard, Lohet 1053 M.N. 105

Amund Amundsen død, Joubanen Hans Amundsen, der har Skjød paa Eivardammen modte personlig tilligemed Nabovene.

Kartskening af 21^o August, d. Aar fremlagdes i forkyndt Stand.

Den af Joubanen exproprierte Grund er rigtigent aflagt paa Kartet og befandtes ved Opmaaling og Udreigning at udgjores:

a) Fra Pall. 7063+32' til Pall. 7070+25' à 10 Spd pr Maal 1 Maal 1366 alen
 b) 7089+40' - 7093+25' à 35 - 1 - 1116

hvi indbygneth en 9 Alen bred Via paa
 Vestenden af Linnæ

c) Fra Pall. 7100+25' til Pall. 7113+36' à 40 Spd . 10. - 1993

d) Tilleg for Myren à 8 Spd pr Maal 1 Maal 334.

e) Fra Pall. 7114 til Pall. 7122+20' à 35 . 1 - 2030

f) For Flytningen af en Støpsted 43 Spd.
 g) - - - - - Løse 28 Spd. (endnu ikke flyttet)

h) Fra Pall. 7122+20' til Pall. 7127 à 24 Spd pr Maal - 2347

i) " 7127 " 7133+25' à 10 . 1 - 1305

k) 7213 " 7241+32' à 6 . 8 - 2180

l) 7259 " 7292 à 6 . 7 - 307 -

Taet N. 98 Gaarden Magnard Letat. 105^{te} Maat. 105
 Given Peder Amundsen mieth personlig tilligemed Natuur
 Kartteening af 21^{de} August d. Aar fremlagdes i følgende
 Maad.

Den af Jumbanen exproprierte Grund er rigtig
 aflagt paa Kartet, og bestaae ved Opmaaling og
 Udværing af udgjøre:

a) Fra Pall. 7076+39' til Pall. 7083+14' à 18 Spd pr Maal 1 Maal 1742 alen

hvi indbygneth en 13 Alen bred Via
 Vestenden af Banlinien

b) Fra Pall. 7095 til Pall. 7100 à 25 Spd . 2. - 2460.

hvi indbygneth en 13 Alen bred Via
 paa Enden af Linnæ

c) I Udværing for Opførelse af Koldigtvolden
 af et Gaard 18-14 Spd. 6 - og 100 Spd.

d. I Udværing mellem Patene
 N. 7141+14' og N. 7184 paa Myren à 1 Spd pr Maal 5 - 1270.

Taet N. 99 Gaarden Magnard Letat. 105^{te} Maat. 105

Given Ole Olsen mieth personlig tilligemed Natuur
 Kartteening af 21^{de} August d. Aar fremlagdes i følgende
 Maad.

Den af Jumbanen exproprierte Grund er
 rigtig aflagt paa Kartet, og bestaae ved Opmaaling
 og Udværing af udgjøre:

a) Fra Pall. 7083+4' til Pall. 7089+40' à 25 Spd pr Maal 1 Maal 660 alen

b) Myren indtil Pat N. 7184 à 1 Spd pr Maal 6 - 750.

c) Fra Pall. 7184 - 7199 à 2 . 3 - 1090



Tact. N. 100 Gaardens Register, Leds. 105^e, Mat. N. 105

Givne A. Hartmann medle personlig tilliggenad Nabornes Kartskoning af 21^{de} August, d. Aar fremlagdes i forlyndt, Stand.

Den af Jentarnen exproprierede Grund er rigtig aflagt paa Tacth, og befandtes ved Opmaaling og Udrigning at udgjore:

Til en 4 Alen bred Nid til Brug for Amand Amandsen (Tact. N. 97) à 35 Spd pr Maal 26 1/2 Alen

Tact. N. 101 Gaarden (Magnordesten) Mairidahl

Leds. 105^e, Mat. N. 105

Forhvarsende Eric O. Bueh, nuværende Eric Postfries Olens medle ikke, hævind Nabornes affaar Med.

Kartskoning af 21^{de} August, d. Aar fremlagdes i forlyndt, Stand.

Den af Jentarnen exproprierede Grund er rigtig aflagt paa Tacth, og befandtes ved Opmaaling og Udrigning at udgjore:

af den Pall. 7133+25' til Pall. 7141+14' à 16 Spd pr Maal 3 Maal 387 1/2 Alen

1 7141+14' til Eiradommens

Grundens ved Myren à 1 7 - 1560 -

af den Pall. 7241+32' til Pall. 7248 à 6 1 - 320 -

Da Intet videre var at foretage blev Forretningens slutth og Protocollet indskrevet.


Anton Lovstad. 
Som Kartvidne
Christopher Thorsell

Ved Tæst af $\frac{29}{8}$ 1864 eksprompt af Gyldenbrand
 Christian Andersen Eieendom Ab. N^o 29, Lot. N^o 320 aⁿ
 i Vinger til Udvidelse af Kongsvinger Station.
 4,08 Maal Jord a 30^o Spd 326-48.

Til Udvidelse af Skarnes Station eksprompt ved
 Tæst af $\frac{30}{8}$ 1864 af:
 Jens Olsen Skarnes Eieendom, Ab. N^o 49, Lot. N^o 289 aⁿ i
 Svine Odalen:

3,71 Maal Jord a 38 ^o	Spd 140-118
0,56 " " a 12 ^o	<u>6-86</u>
	147-84

Gjældbrand Jensen Skarnes Eieendom: Ab. N^o 49,
 Lot. N^o 289 aⁿ i Svine Odalen:

2,14 Maal Jord a 38 ^o	Spd 81-38
2,62 " " a 12 ^o	<u>31-53</u>
	112-91

Til Udvidelse af Lastehovud ved Tisen eksprompt
 ved Tæst af $\frac{4}{7}$ 1865 af Gaarden Schragen Ab. N^o 84,
 Lot. N^o 165 aⁿ, Eieer Prokurator Schragen.
 9,2 Maal Jord.

Til Udvidelse af Lastehovud ved Nabagen eksprompt
 af:
Tammet Aklangberget vine og medse.

Ifølge Auktionskast af 26. juli 1867.

4,6 Maal Jord a 12 ^o	Spd 55-24
---------------------------------	-----------

Aklangberget medse. Lot. N^o 245^b, Ab. N^o 80.

Eier Ole Larsen Sundel. Ifølge Tæst (Over-
 kast) af 26. juli 1867.

2,0 Maal Jord a 38 ^o	60-
Flytning af 1 Stuebygning	70-
Afsavn i 1 Raa af 1 ^o	30-
Flytning af 1 Hjalderbod	8-
Afsavn i 1 Raa af 1 ^o	5-
Flytning af 1 Tjør	6-
Afsavn i 1 Raa af 1 ^o	<u>3-</u> 182-

ved.

Frihandlen Milieu.

Ifølge Overbort af 26. Juli 1867.

0,5 Maal Jord a 50 ^d	25-	
Flytning af 1 Stuebygning	100-	
Afsavn 2 Maal af 1 ^o	110-	
Flytning af Skald & Tjæs	20-	
Afsavn 2 Maal af 1 ^o	8-	263-

A. Gjens:

Ifølge Underbort af 9. Oktober 1866

2 Maal Jord a 12 ^d	24-	
Flytning af 1 Stuebygning	70-	
Afsavn 1 Maal af 1 ^o	20-	114-
<u>E. O. Langeland ved Torsk 1866. 6,2 Maal a 50^d</u>		310-

Til Udvidelse af Sander Station.

af Torken Petersen Sander kjøbt ifølge Skjode af 4. Marts 1867.

5,7 Maal Jord a 15 ^d	85-60.
af Grassen M. O. Young	
3,5 Maal a 15 ^d	52-60.

Til Udvidelse af Skottenud Løstebort:

af Amund Eriksen & Ole Eriksen kjøbt ifølge Skjode af 28. September 1867.

6 Maal Jord a 20 ^d	120-
-------------------------------	------

Til Udvidelse af Magnus Station.

af Peder Amundsen ifølge Skjode af 18/11 67.

2,7 Maal Jord		Spd 135-
af Hans Amundsen if. Skjode 18/11 67		
7,1 Maal Jord		319-

45

Til Udvidelse af Eidskog Station
1867. Afstaaet af Præstegaardens grund ifølge
Overenskomst.

3,3 Maal jord a 40 ^o	=	Spid 132 -
12,7 " " a 15 ^o	=	190 - 60

Til Udvidelse af Raboguen Station
Ifølge Fakt. 19/10 1866.

af Smed Peder Ellstrand.

1,3 Maal jord a 12 ^o	=	15 - 72
Hykning af Stubbygning med 1 Aars Afraam.	=	30 -
2. Lade af Fakus.	=	20 -
2. Smedie	=	40 -
