



# SKINNER OG MINNER

MODERNISERING AV  
VESTFOLDBANEN  
KONSEKVENSER FOR  
KULTURMINNENE

ROSLANDS ARKITEKTKONTOR AS  
FOR VESTFOLD FYLKESKOMMUNE  
OG NSB BANEREGION SØR

AUGUST 1993

RAPPORT FASE 1 SAMMENSTILLING  
K A R T D E L

I Kjeller

## Innholdsfortegnelse

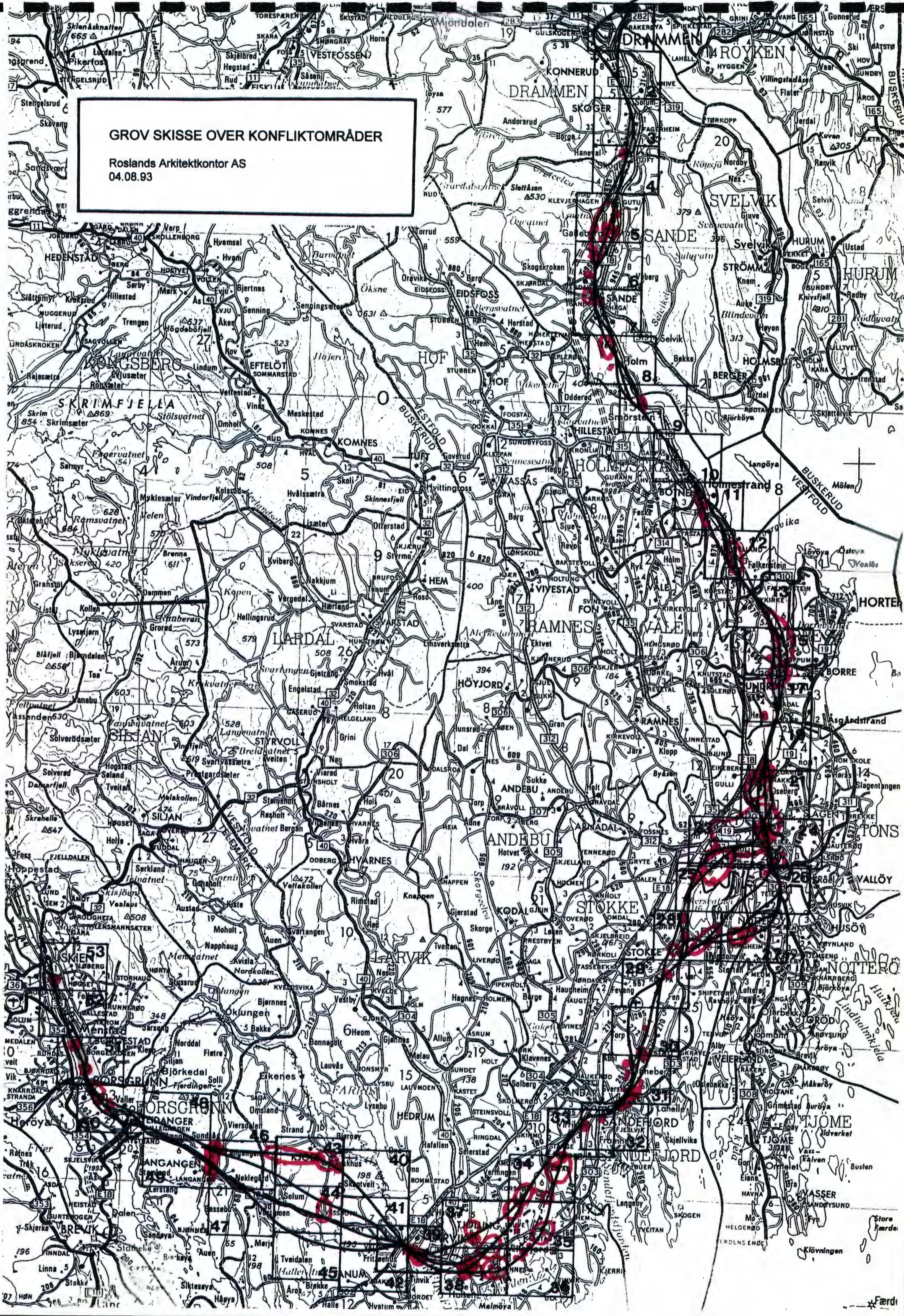
## Kartdel

- Kart 1: Oversikt over traséer og kartinndeling
- Kart 2: Grov skisse over konfliktområder
- Kart 3: Oversikt over kulturmiljøer
- Kartserie mål 1:10 000:

Traséer og kulturmiljøer  
Kartene er nummerert fra 1 til 55.  
Kartene 14, 16, 18, 20 og 22 dekker forlatte  
traséalternativer og er derfor utelatt.

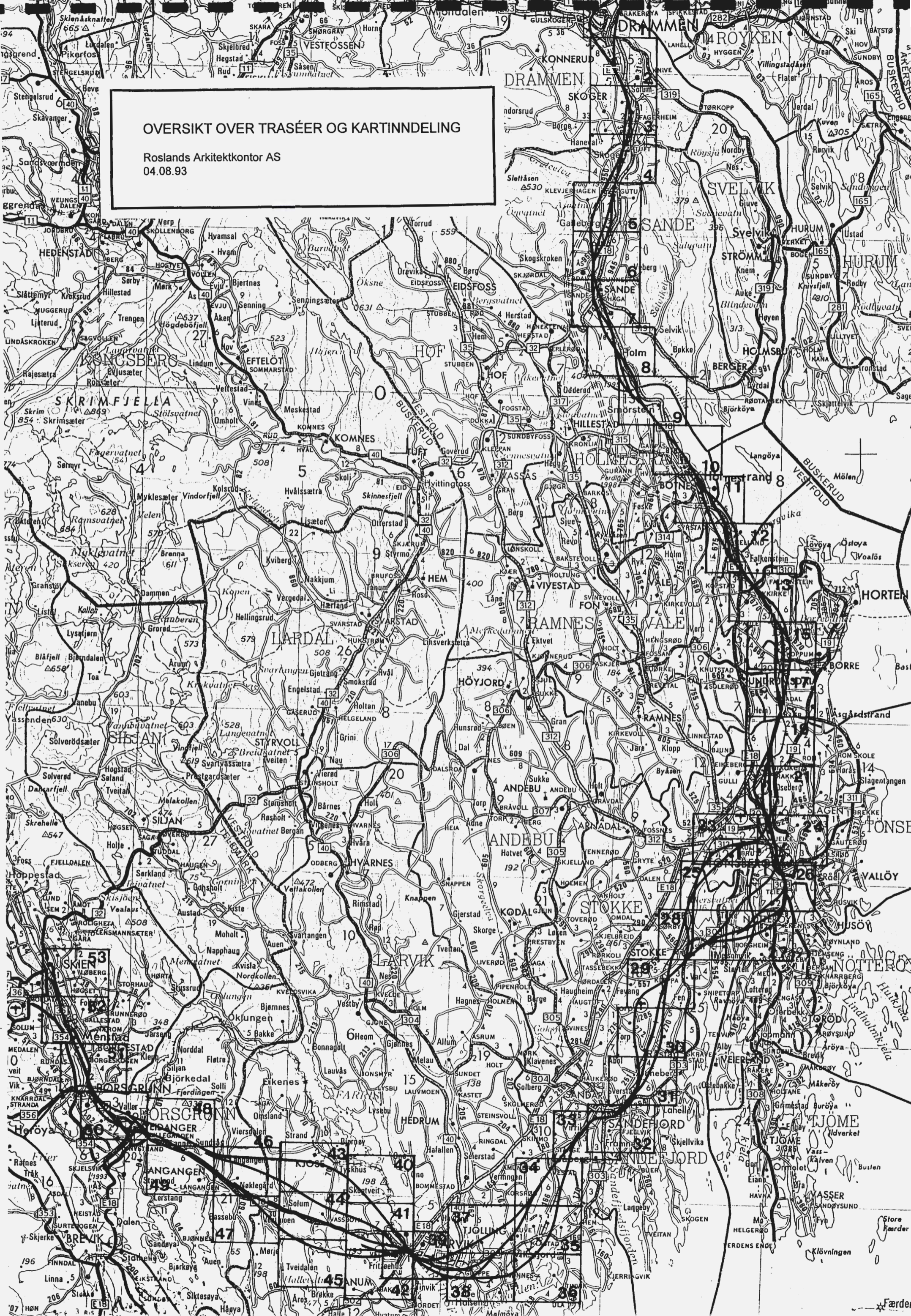
# GROV SKISSE OVER KONFLIKTOMRÅDER

Roslands Arkitektkontor AS  
04.08.93



# OVERSIKT OVER TRASÉER OG KARTINDELING

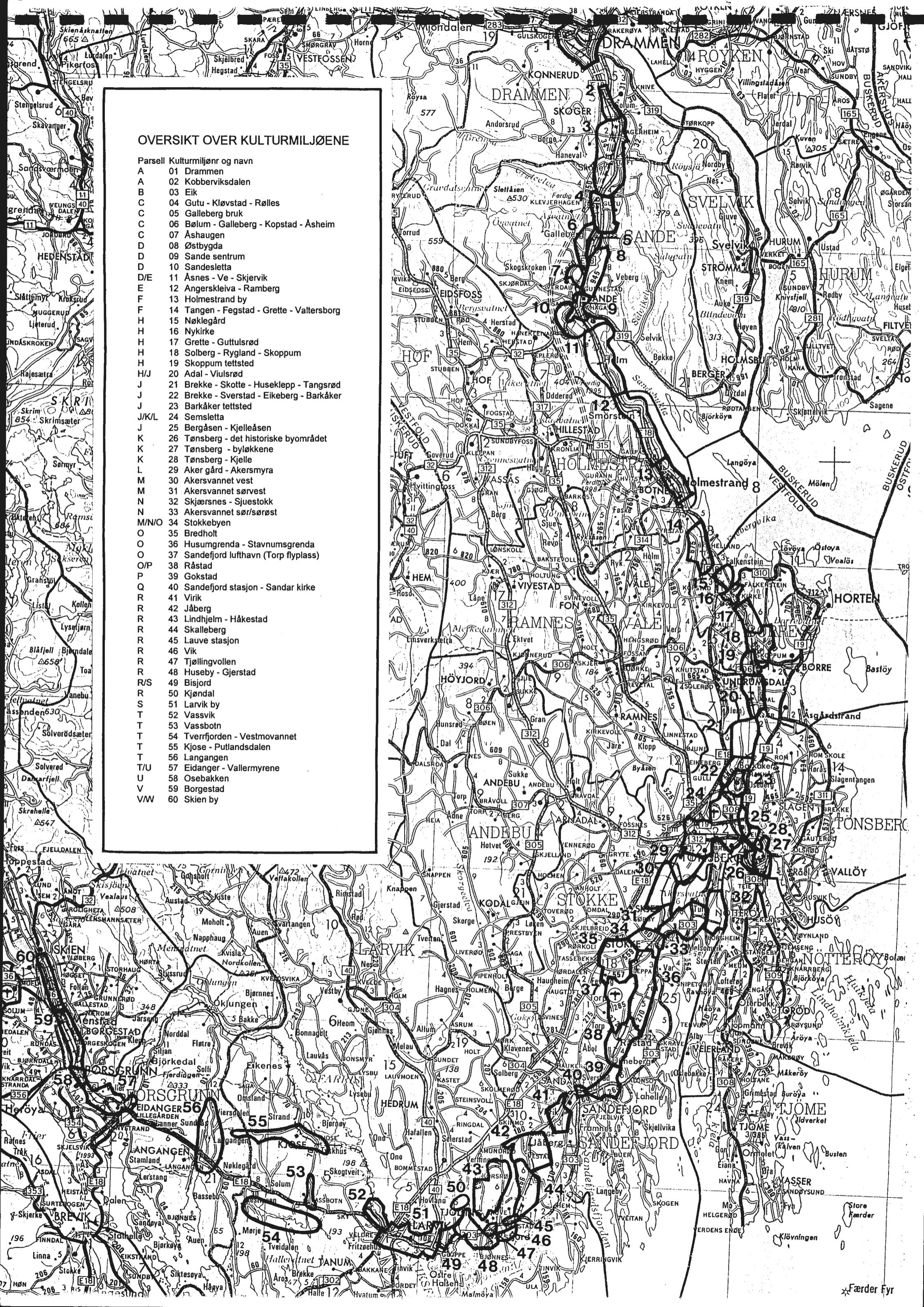
Roslands Arkitektkontor AS  
04.08.93

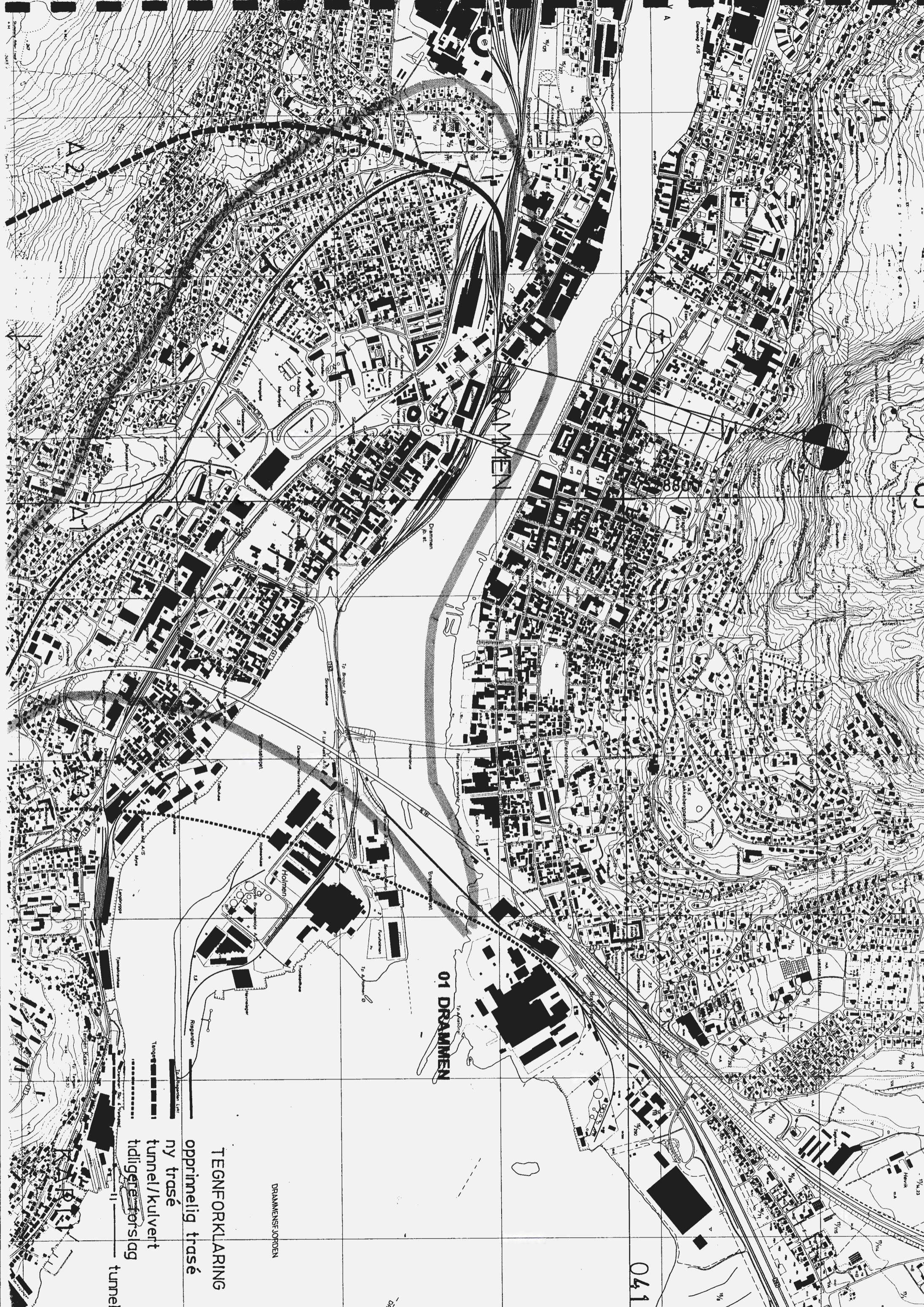


## OVERSIKT OVER KULTURMILJØENE

Parsell Kulturmiljønr og navn

- A 01 Drammen
- A 02 Kobberviksdalen
- B 03 Eik
- C 04 Gutu - Kløvstad - Rølles
- C 05 Galleberg bruk
- C 06 Bølum - Galleberg - Kopstad - Asheim
- C 07 Ashaugen
- D 08 Østbygda
- D 09 Sande sentrum
- D 10 Sandesletta
- D/E 11 Åsnes - Ve - Skjervik
- E 12 Angerskleiva - Ramberg
- F 13 Holmestrand by
- F 14 Tangen - Fegstad - Grette - Valtersborg
- H 15 Nøkklegård
- H 16 Nykirke
- H 17 Grette - Guttulsrød
- H 18 Solberg - Ryglund - Skoppum
- H 19 Skoppum tettsted
- H/J 20 Adal - Viulsrød
- J 21 Brekke - Skotte - Huseklepp - Tangsrød
- J 22 Brekke - Sverstad - Eikeberg - Barkåker
- J 23 Barkåker tettsted
- J/K/L 24 Semsletta
- J 25 Bergåsen - Kjelleåsen
- K 26 Tønsberg - det historiske byområdet
- K 27 Tønsberg - byløkkene
- K 28 Tønsberg - Kjelle
- L 29 Aker gård - Akersmyra
- M 30 Akersvannet vest
- M 31 Akersvannet sørvest
- N 32 Skjærnes - Sjestokk
- N 33 Akersvannet sør/sørøst
- M/N/O 34 Stokkebyen
- O 35 Bredholt
- O 36 Husumgrenda - Stavnumsgrenda
- O 37 Sandefjord lufthavn (Torp flyplass)
- O/P 38 Råstad
- P 39 Gokstad
- Q 40 Sandefjord stasjon - Sandar kirke
- R 41 Virik
- R 42 Jåberg
- R 43 Lindhjelm - Håkestad
- R 44 Skalleberg
- R 45 Lauve stasjon
- R 46 Vik
- R 47 Tjøllingvollen
- R 48 Huseby - Gjerstad
- R/S 49 Bisjord
- R 50 Kjøndal
- S 51 Larvik by
- T 52 Vassvik
- T 53 Vassbotn
- T 54 Tverrfjorden - Vestmovannet
- T 55 Kjøse - Putlandsdalen
- T 56 Langangen
- T/U 57 Eidanger - Vallermyrene
- U 58 Osebakken
- V 59 Borgestad
- V/W 60 Skien by





TEGNFORKLARING

oppriinnelig trasé

ny trasé

tunnel/kulvert

tidligere forslag

tunnel

01 DRAMMEN

DRAMMENS JORDEN

041



**Ø2 KOBBERVIKSDALEN**

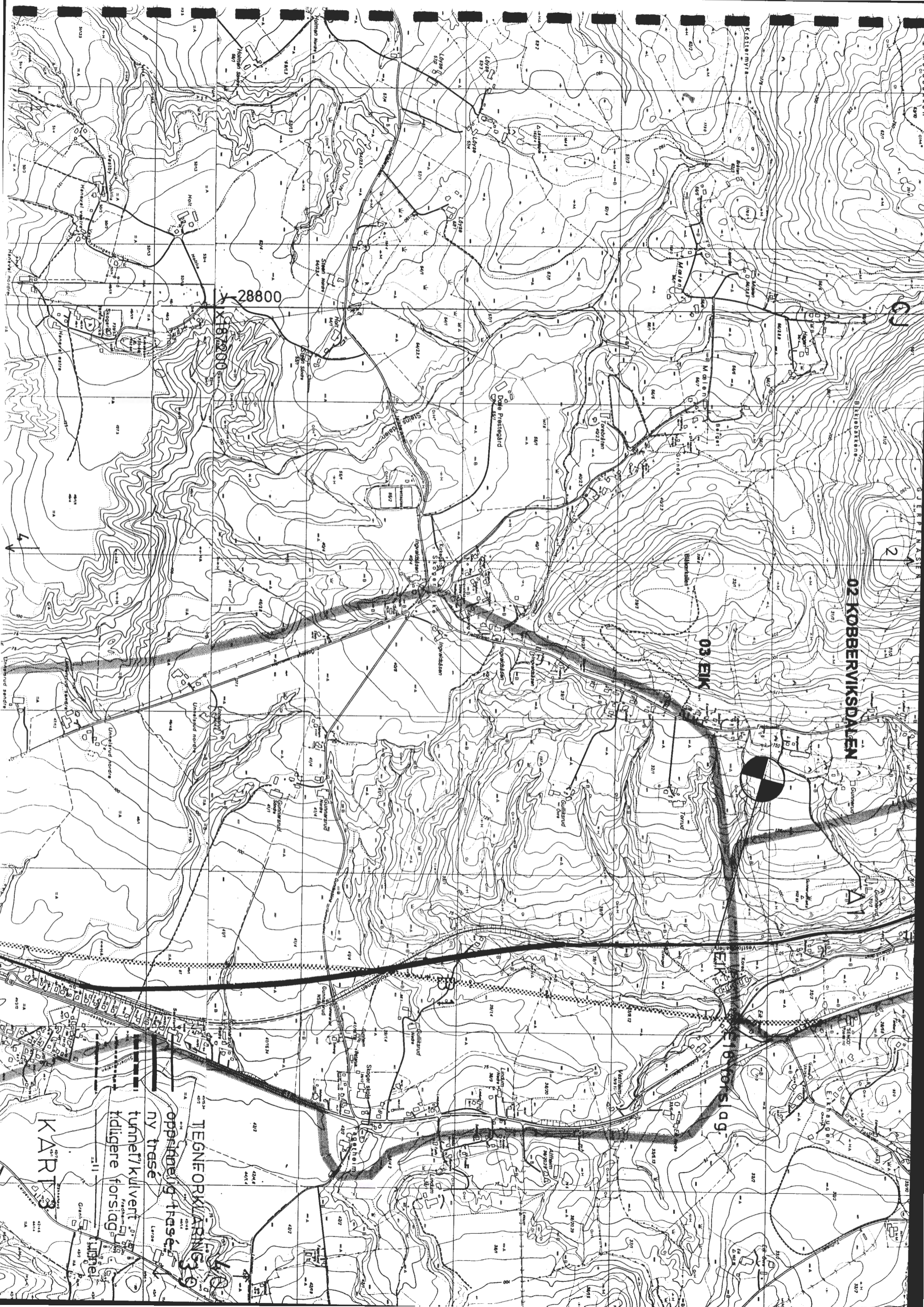
**TEGNFORKLARING**  
oppnåelig trase  
ny trase  
tunnel/kulvert  
tidligere forslag  
tunnel

**KART 2**

00882-1  
K189500

3

1. utgave, versjon A.15



02 KOBBERVIKSDALEN

03 EIK

Y 28800

X 67200

KART 3

TEGNFORMLÆRINGS

ny trase

tunnet/kulvert

tidligere forslag

TEGNFORMLÆRINGS

ny trase

tunnet/kulvert

tidligere forslag

TEGNFORMLÆRINGS

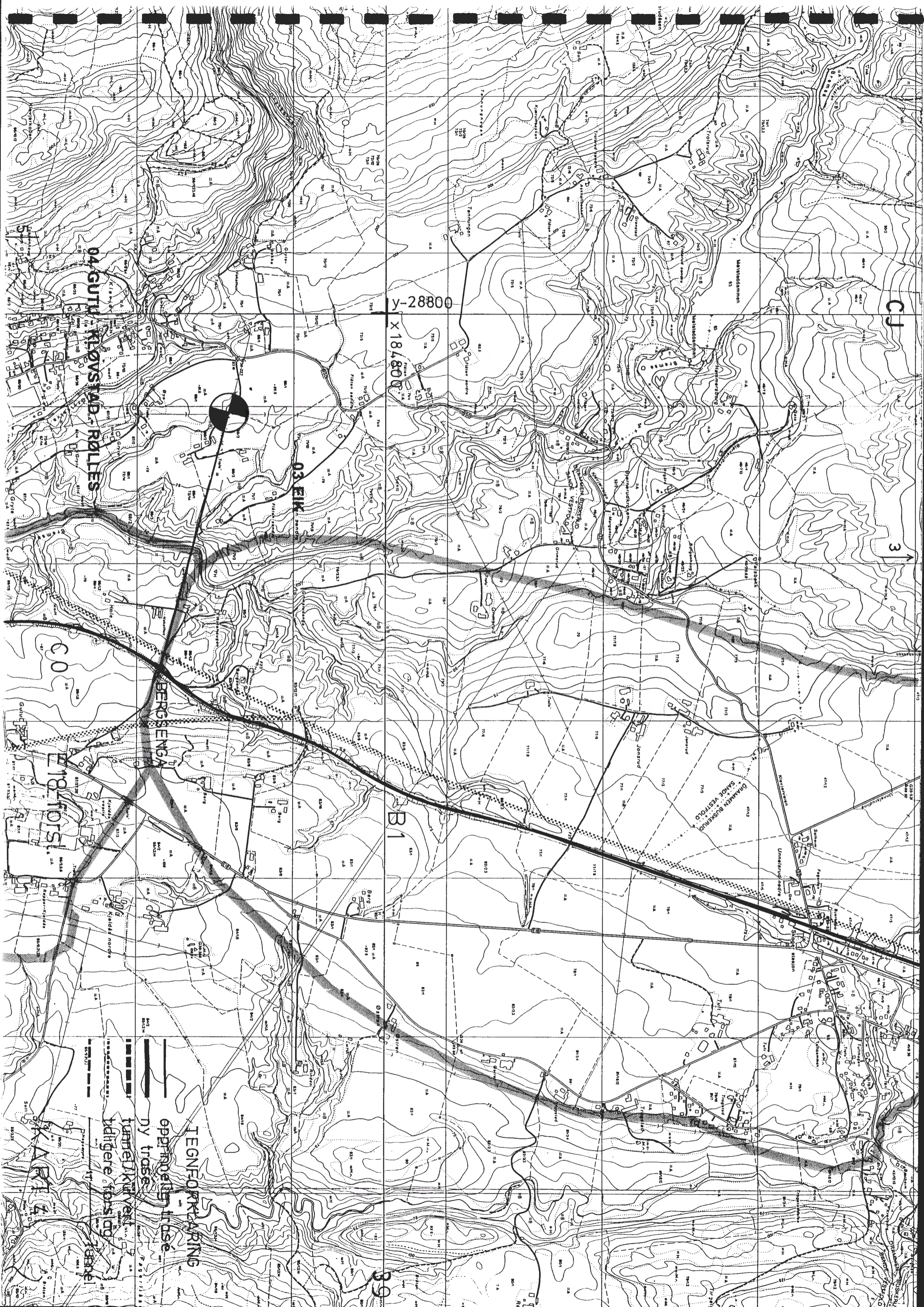
ny trase

tunnet/kulvert

tidligere forslag







CJ

3

y-28800

x18,800

04 GUTU  
KROVSTAD  
RØLLES

03 EIK

BERGENGA

B1  
B2  
B3  
B4  
B5  
B6  
B7  
B8  
B9  
B10  
B11  
B12  
B13  
B14  
B15  
B16  
B17  
B18  
B19  
B20  
B21  
B22  
B23  
B24  
B25  
B26  
B27  
B28  
B29  
B30  
B31  
B32  
B33  
B34  
B35  
B36  
B37  
B38  
B39  
B40  
B41  
B42  
B43  
B44  
B45  
B46  
B47  
B48  
B49  
B50  
B51  
B52  
B53  
B54  
B55  
B56  
B57  
B58  
B59  
B60  
B61  
B62  
B63  
B64  
B65  
B66  
B67  
B68  
B69  
B70  
B71  
B72  
B73  
B74  
B75  
B76  
B77  
B78  
B79  
B80  
B81  
B82  
B83  
B84  
B85  
B86  
B87  
B88  
B89  
B90  
B91  
B92  
B93  
B94  
B95  
B96  
B97  
B98  
B99  
B100

TEGNFORKLARING

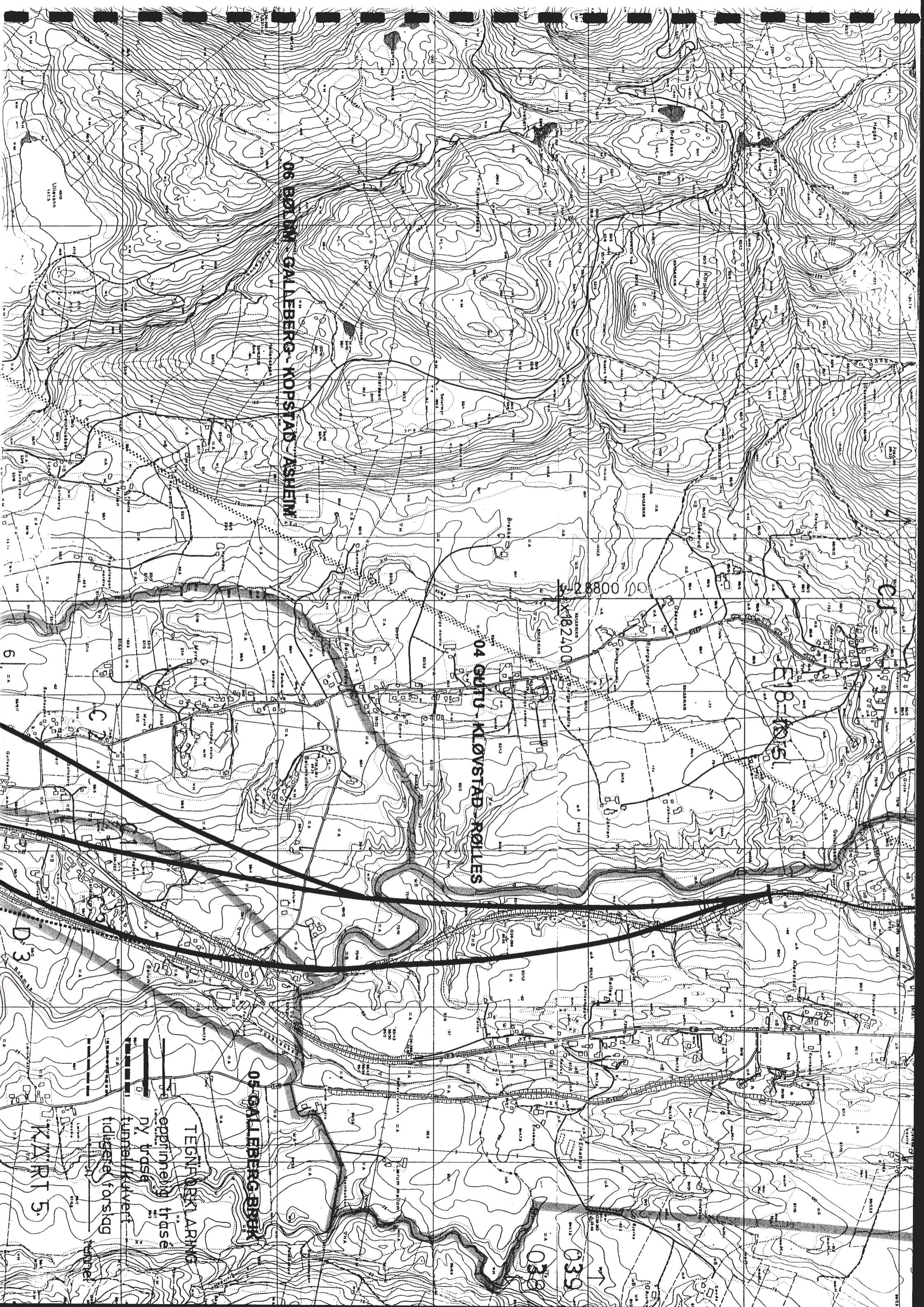
oppnyttede trase

ny trase

turned kurve

høiere forsløyt

ØSKART



06 BØLUM GALLEBERG - KOPSTAD ASHEIM

04 GUTU - KLØVSTAD - RØLLES

018 - RØSL

05 GALLEBERG - BIRK

TEGNFORKLARING

opprikket trasé

ny trasé

tunnellkrysser

tidligere forslag

KART 5.

008822

X82400

038

039

6

D3

01

02

03

04

05

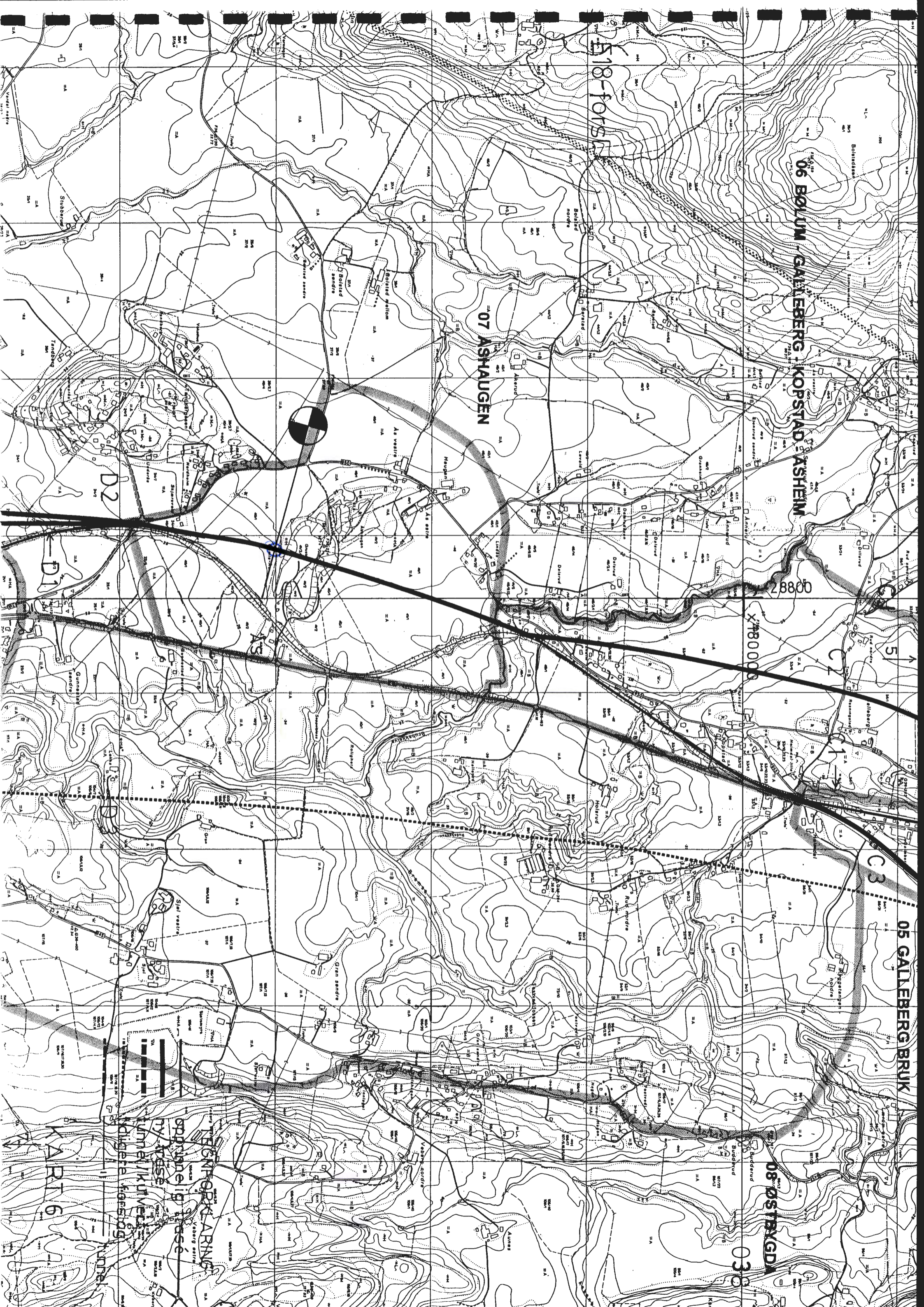
06

07

08

09

10



518-forskn

06 BØLUM GALLEBERG KOPSTAD ASHEIM

07 ASHAUGEN

05 GALLEBERG BRUK

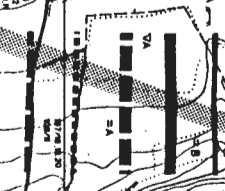
08 ØSTBYGDA

x1:80000

02887

TEKNOLOGI ARING  
oppnåelig prosé  
Tunet i K. Universitet  
Kjelleren forstidg  
Kunnet

ART 6



1:80,000

036



10 SANDESLETTA

09 SANDESENTRUM

08 ØSTBYGDA

11 ASNES - VE - SKJERVIK

E18-forslag

28800

X 75200

TEGNFORKLARING

oppriinnelig gress

ny trasé

tunnet/kulvert

tidligere forslag

tunnel

KART 7

8

6



M1 ASNES - VE - SKJERVIK

E18-forst

D5

HOLM

SANDEBUKTA

TEGNFORKLARING

oppinnelig trasé

ny trasé

tunnel/kulvert

tidligere forslag

tunnel

KART 8

↑

037

036

↓

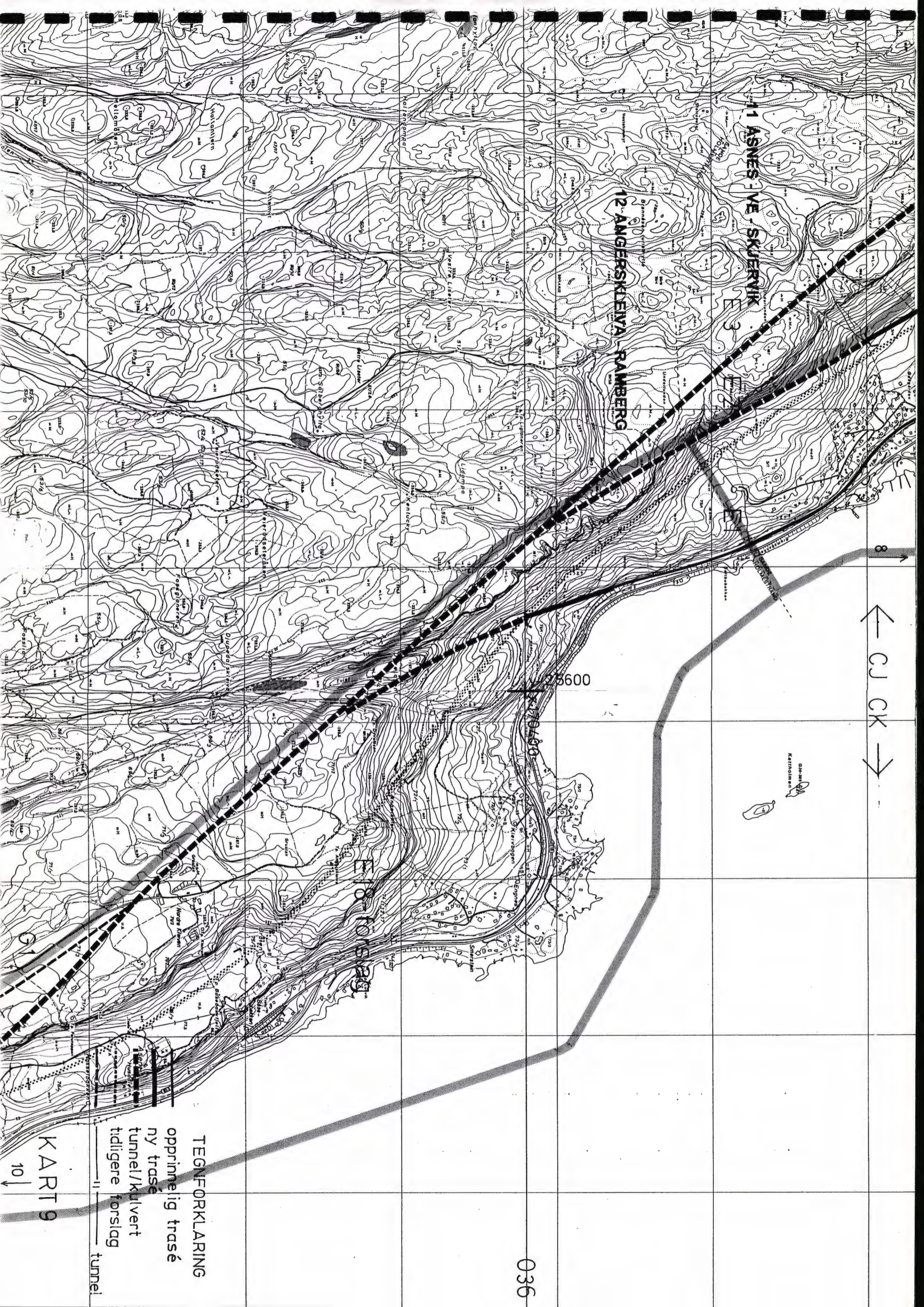
7

28800

X172800

Orebergvann

Oreberg vann



11 ASNES VE SKJERNIK

12 ANGERSKLEINA RAMBERG

E18 FORSLAG

← CJ CK →

8

5600

036

TEGNFORKLARING

oppriemlig trasé

ny trasé

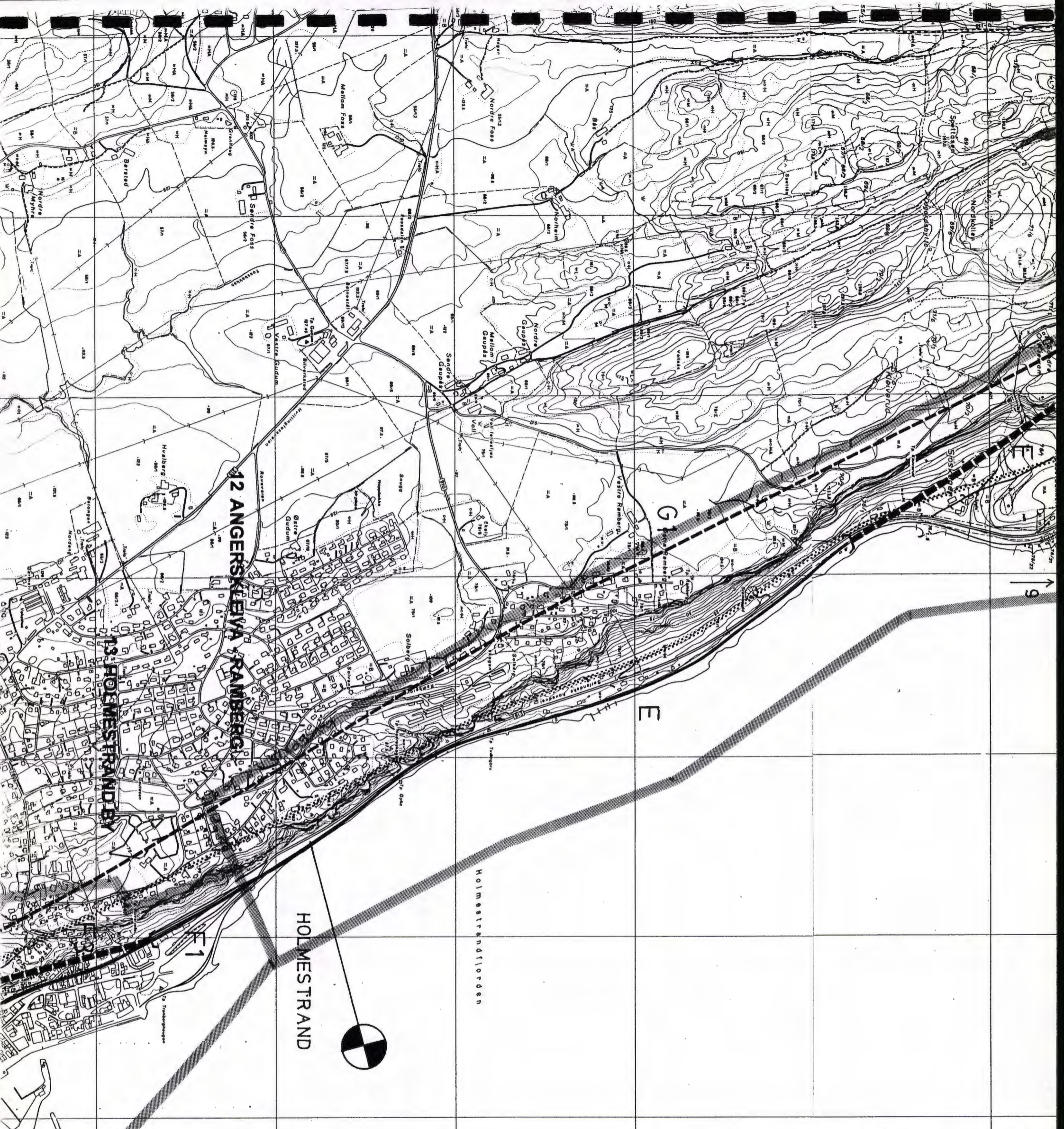
tunnel/kulvert

tidligere forslag

tunnel

KART 9

10 ↓



CK

y-22400  
x 168000

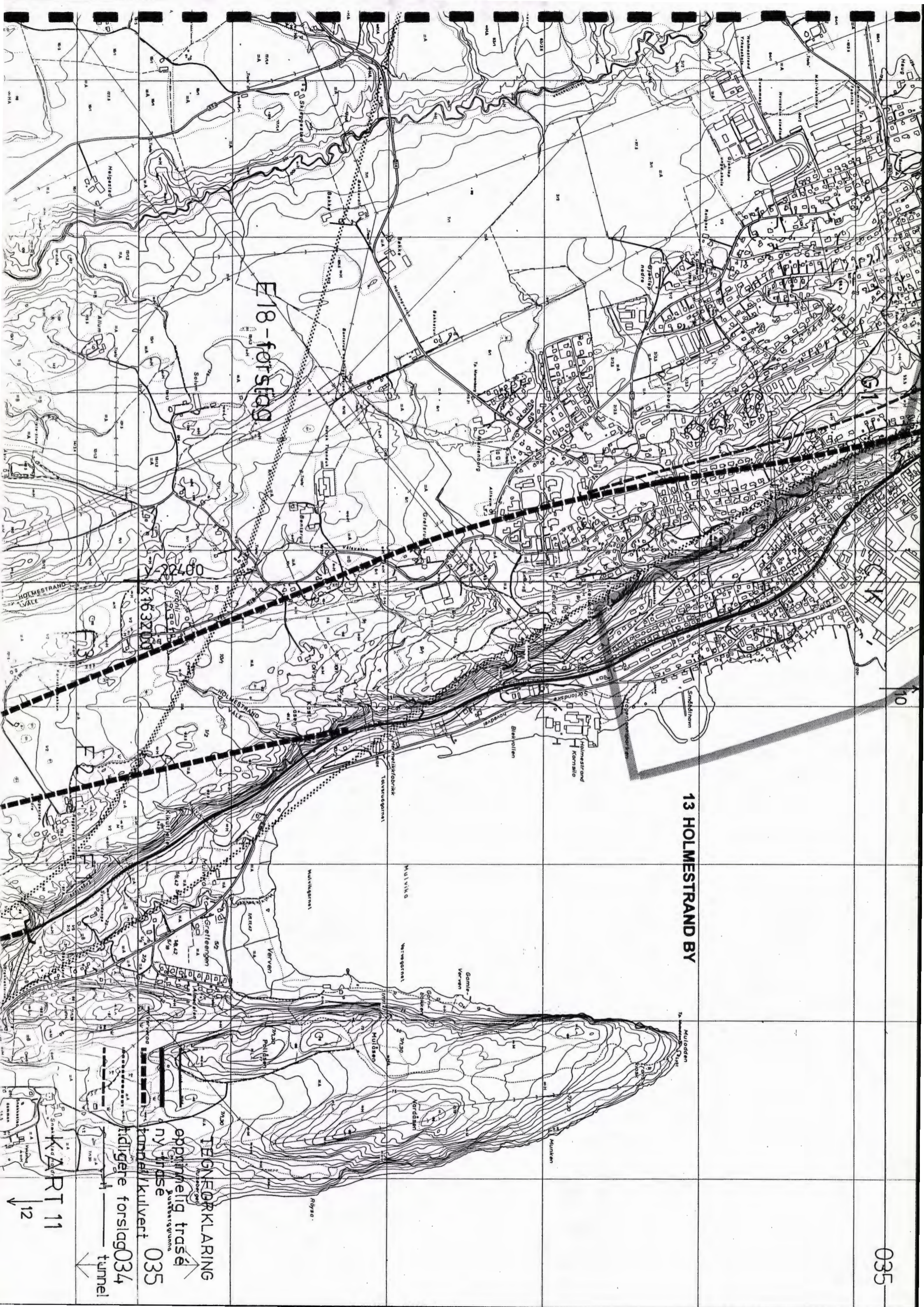
- TEGNFORKLARING**
- opprinnelig trasé
  - ny trasé
  - tunnel/kulvert
  - ..... tidligere forslag
  - tunnel

KART 10

036  
035



11



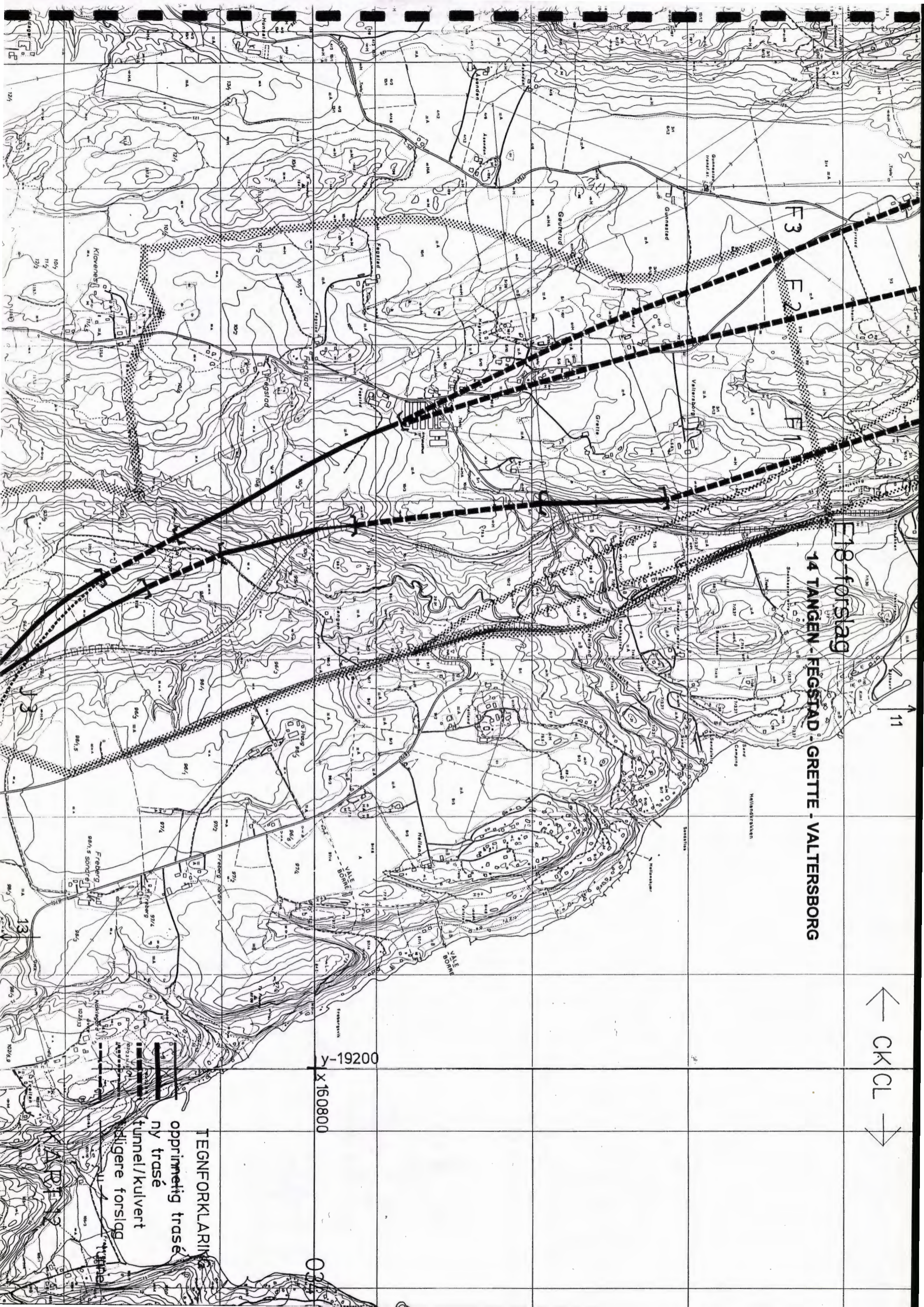
E18-forslag

13 HOLMESTRAND BY

TEGNEFORKLARING  
oppinnelig trasé  
ny trasé  
tidligere forslag 034  
tunnel  
035

KART 11





E18-forslag  
14 TANGEN - FEGSTAD - GRETTE - VALTERSBERG

← CK CL →

y-19200  
x 160800

TEGNFORKLARING  
oppriemetig trasé  
ny trasé  
tunnel/kulvert  
dligere forslag

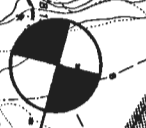
KAPITEL 13

14 TANGEN - FEGSTAD  
GRETE - WALTERSBORG

16 NYKIRKE

17 GRETE - GUTTUSRØD

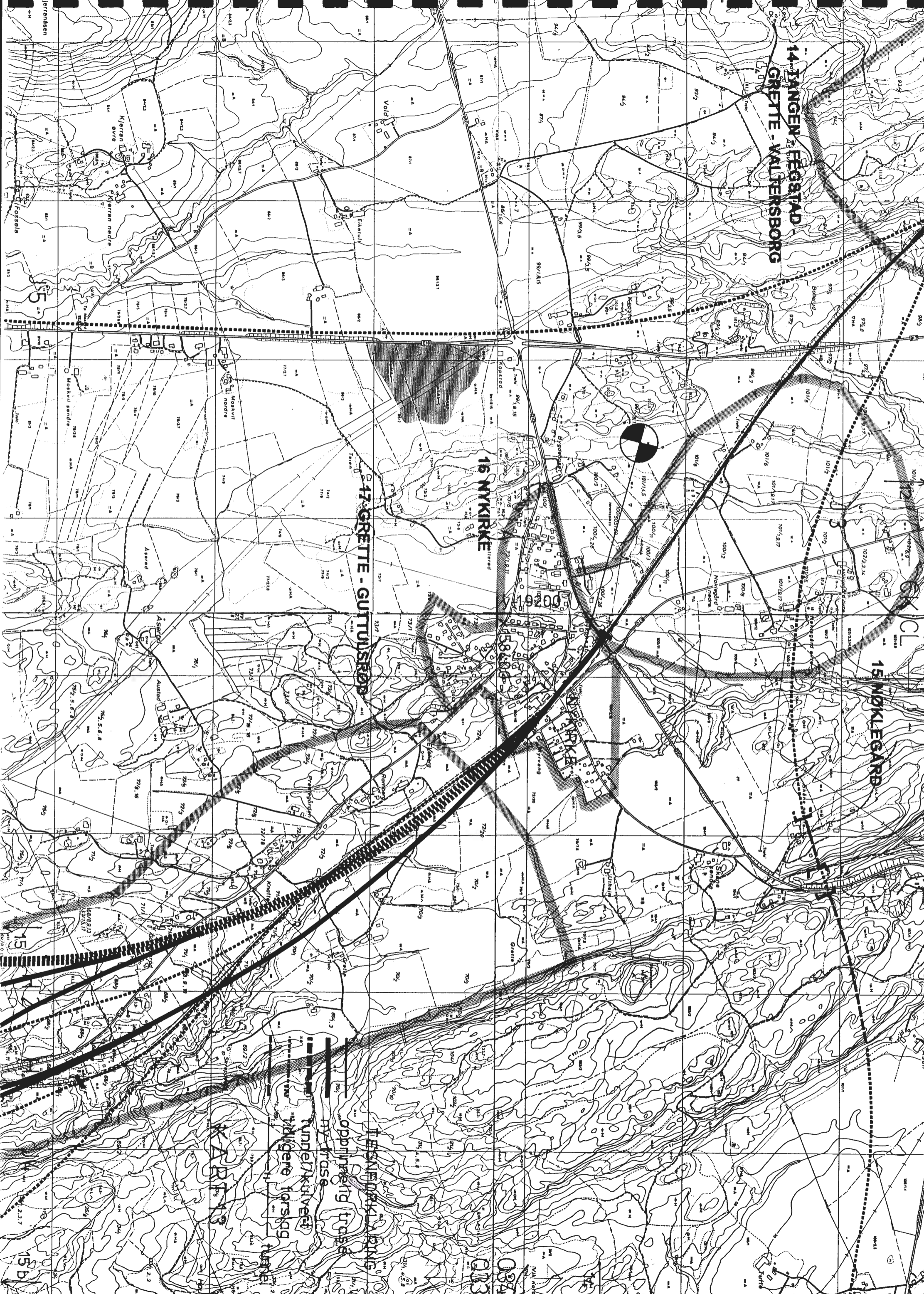
15 NOKLEGÅRD



ISBALENDKÅBLING  
opplysnings trase  
ny trase

tunnel/kulvert  
ynglere forsøg

KAPITEL 13



5

15

15 b

17 GREITE - GUTTUSRØD 13

18 SOLBERG - RYGLAND - SKOPPUM

19 SKOPPUM TETTSTED

15

14 CL

Y-16 000

X-156 000

Borrevannet

Borrevannet

Semb hovedgård

- TÆGNFORKLARING**
- opprinnelig trasé
  - - - opprinnelig tunnel
  - ▬ ny trasé
  - ▬ ny tunnel/kulvert
  - ▬ tidl. forslag
  - ▬ tidl. forslag tunnel/kulvert
- V A S S M A R K E

KART 15b

16

033

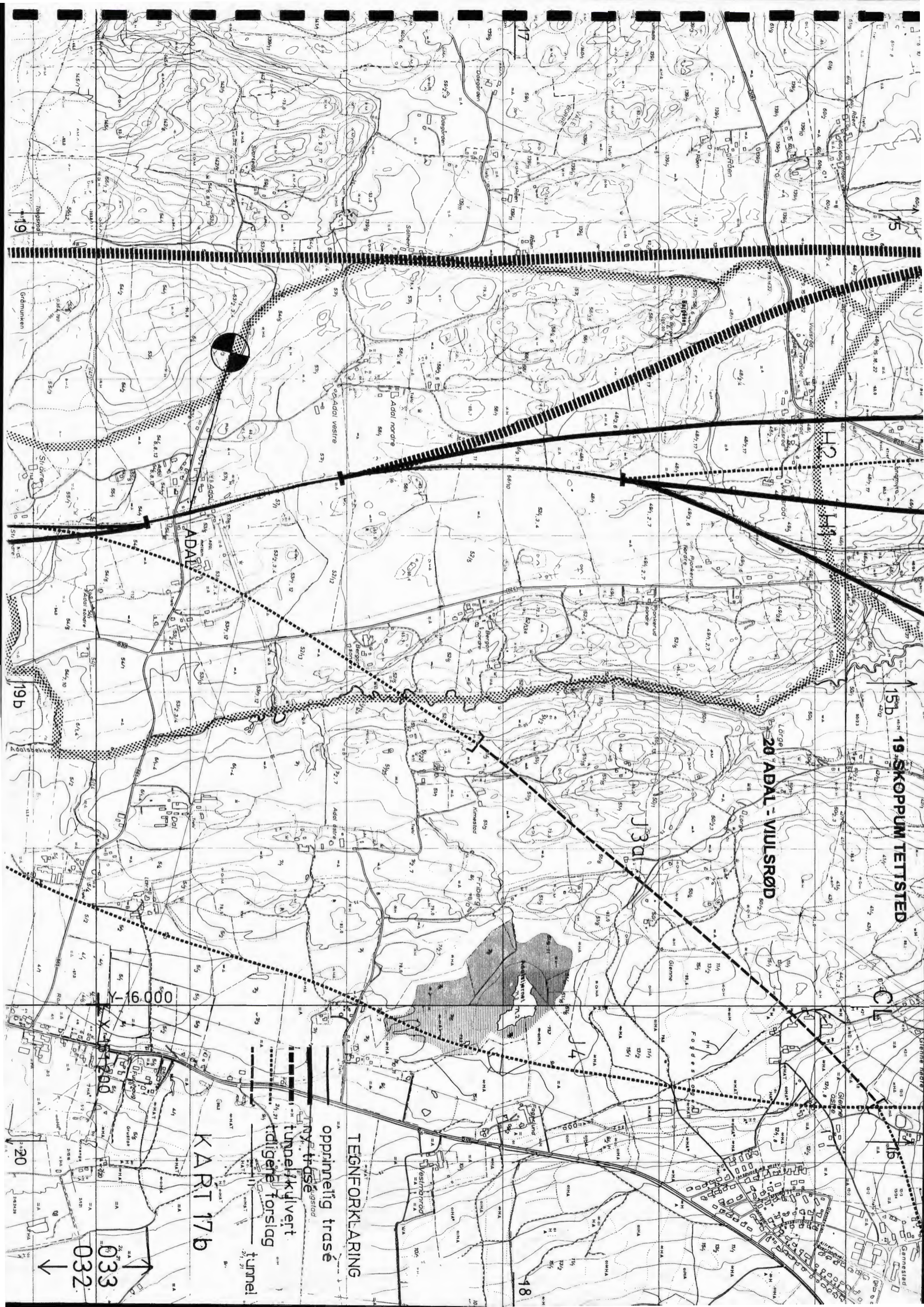
18

175

15

15





19 SKOPPUM TETTSTED

15b

20 ADAL - VILSRØD

J3d

TEGNFORKLARING

oppriemlig trasé

NY trasé

tunnelkultivert

tidligere forslag

tunnel

KART 17b

Y-16.000

X-17.200

032  
033

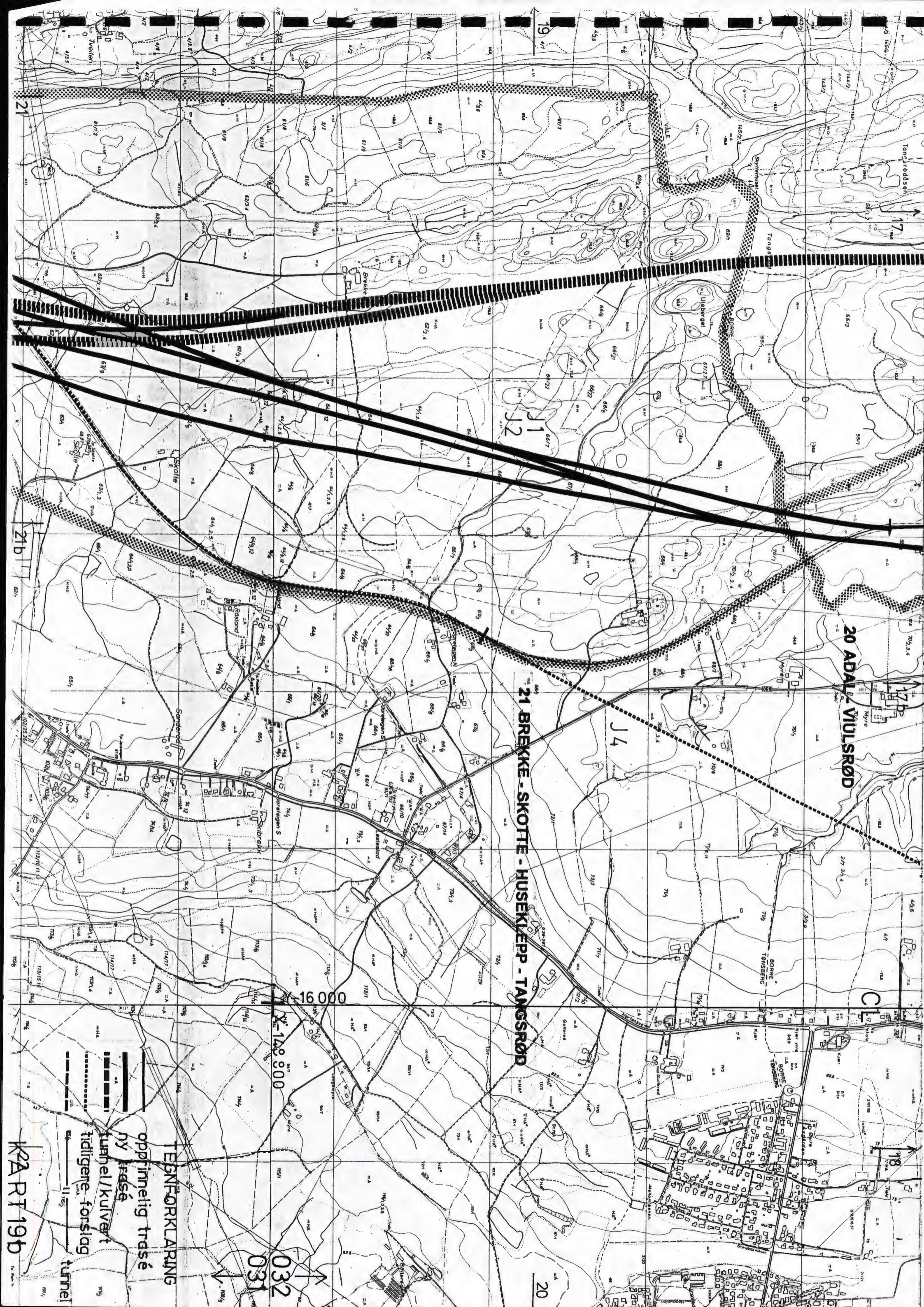


20

19b

19

48



20 ADAL - VIULSRØD

21 BREKKE - SKOTTE - HUSEKLEPP - TANGSRØD

21

J1

J4

21b

TEGNFØRKLARING  
oppriinnelig trasé  
ny trasé  
tunnel/kuivert  
tidligere forslag  
tunnel

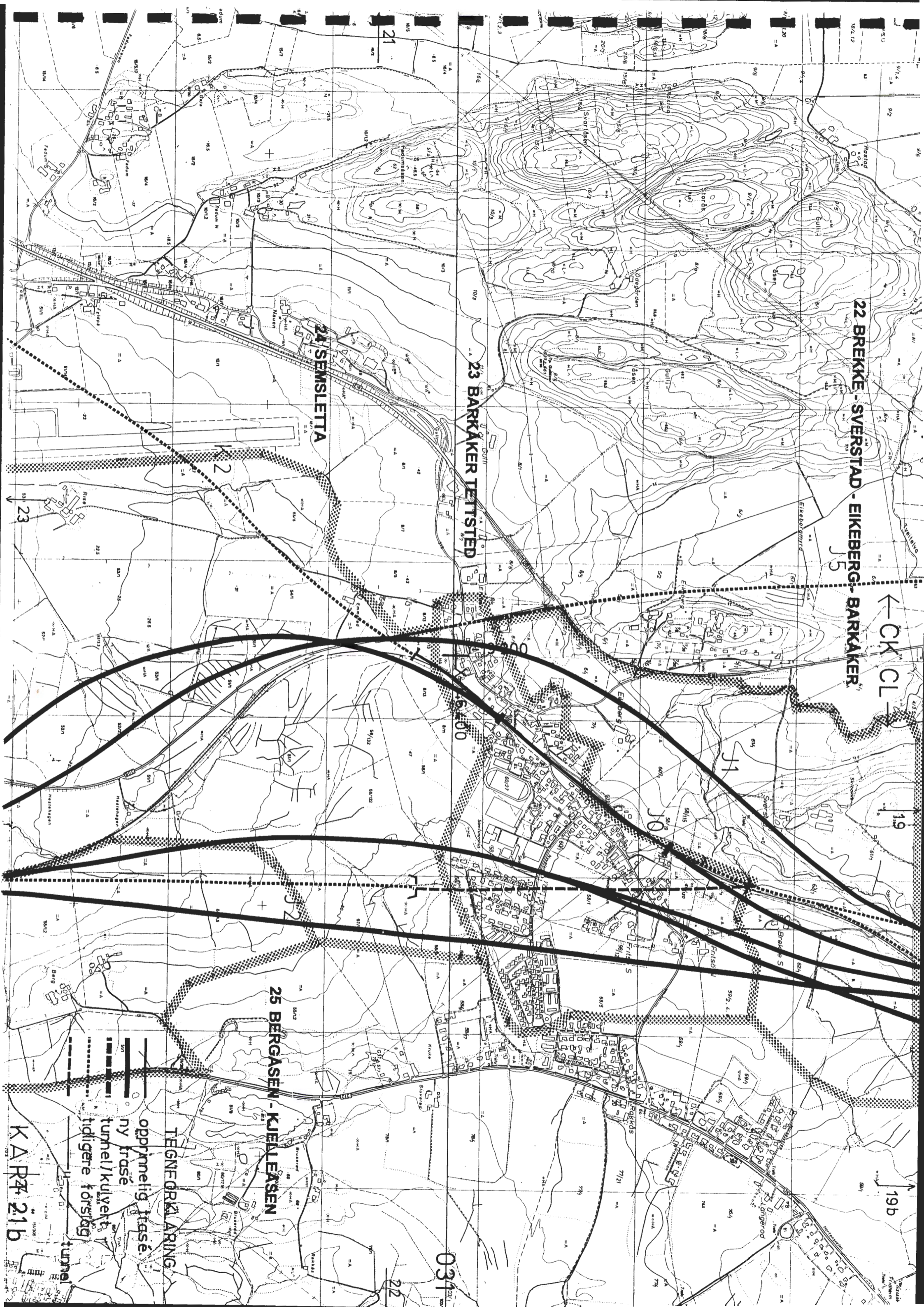
K2A RT 19b

031  
032

20

16 000

128 900



22 BREKKE-SVERSTAD-EIKEBERG-BARKAKER

← CK CL →

23 BARKAKER TETTSTED

24 SEMSLETTA

25 BERGASEN-KJELLESEN

TEGNEDEKLARING

oppriemelig trasé

ny trasé

tunnel/kulvert

tidligere forslag

tunnel

KARTE 21b

19b

031

22

23

21

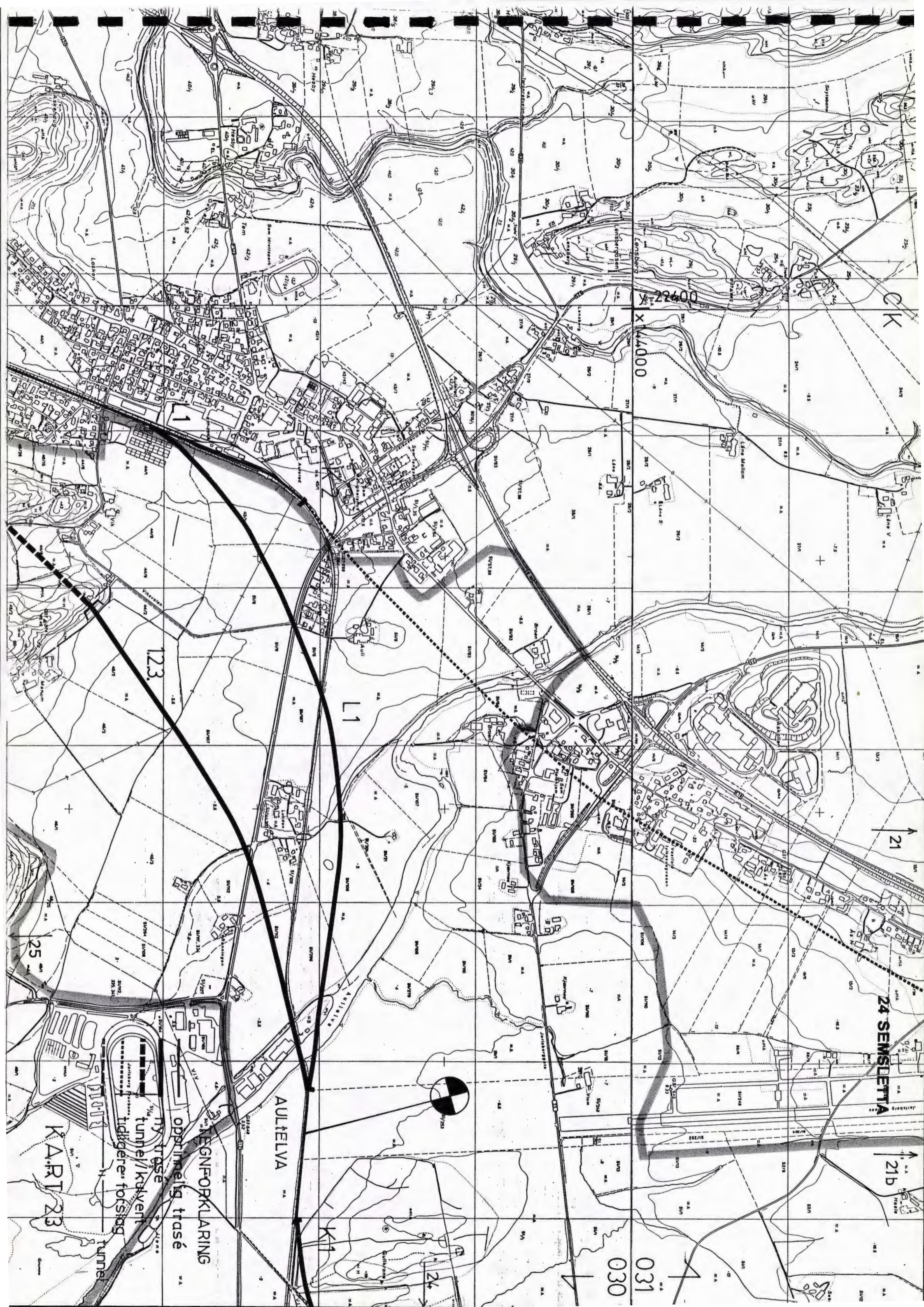
19

11

10

6.00

2



CK

00922 X  
X 44000

123

L1

21

24 SEMSLETTA

21b



AULIELVA

REGNFÖRKLARING  
oprinnelig trasé

ny trasé  
tunnel/kulvert  
tidigare försag  
tunnel

KART 23

030  
031



J1

J2

K1

J2

K2

K3

28 TØNSBERG KJØPENE

25 BERGASEN - KJØLESEN

27 TØNSBERG BYØKKENE

26

24b

1000  
1200

KART 24

TEGNOR  
oppriering  
tunnel/kulvert  
tidligere forslag





AKERSVANNET VEST

29 AKER GARD - AKERSMØRRA

24 SEMSLIEN

AKERSVANNET

23

22400

28

TEGNFORKLARING  
oppnåelig fagse  
fase  
tunet/klubb  
gep  
25

TØNSBERG STOKKE

Fringmyrene

Stokke

Stokke

Stokke

Stokke

Stokke

Stokke

Stokke

Stokke

Stokke

Stokke

Stokke

Stokke

Stokke

Stokke

Stokke

Stokke

Stokke

Stokke

Stokke

Stokke

Stokke

25

23

CK CL 1/2

26 TØNSBERG - DET HISTORISKE BYOMRADET

1:141600

200



TEGNFORKLARING

oppriinnelig trasé

ny trasé

tunnel/kulvert

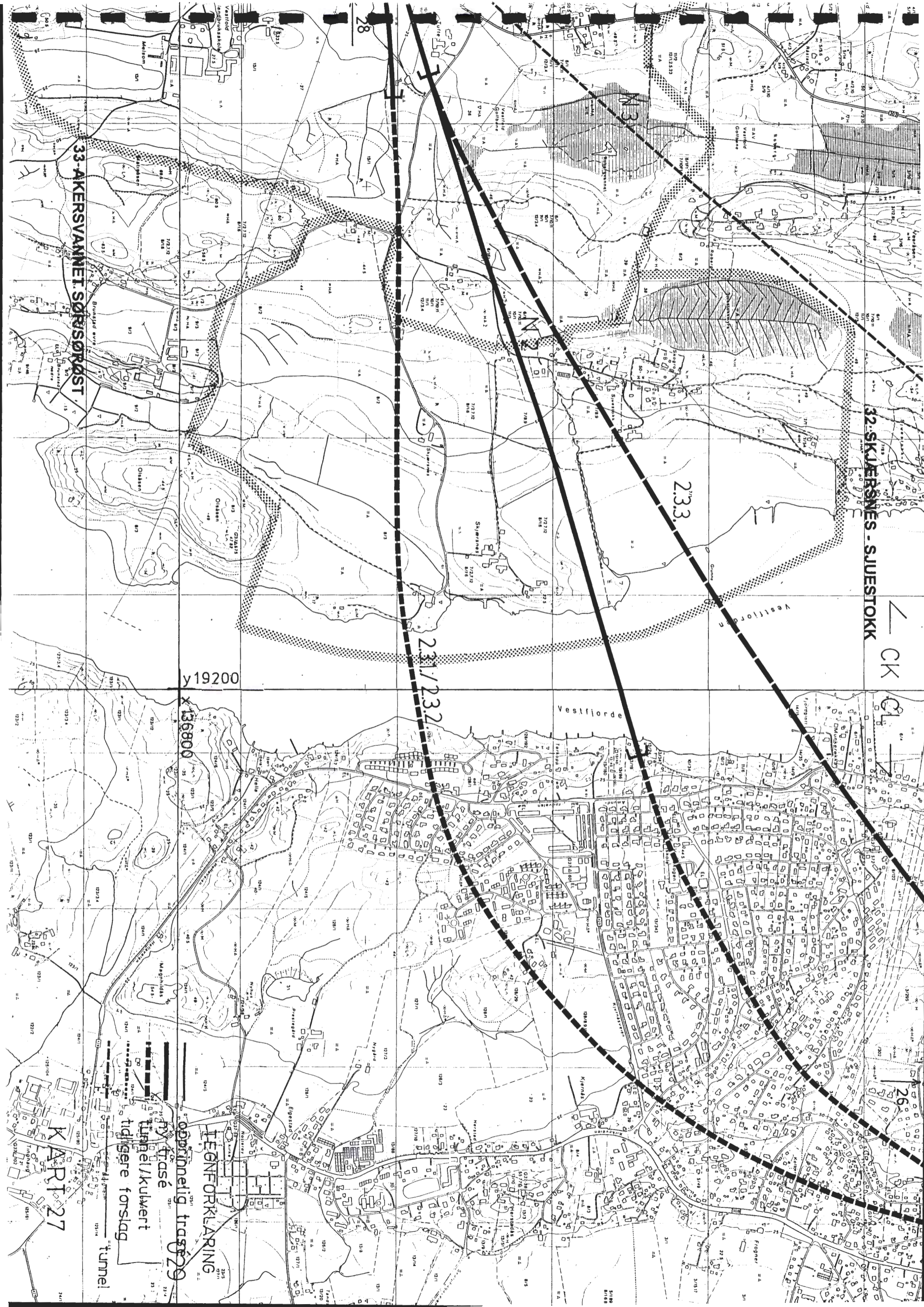
tidligere forslag

tunnel

27 TØNSBERG - BYLØKKENE

KART 25

26



32. SKJÆRNES - SJUESTOKK

CK

26

33. AKERSVANNET SØRSØRØST

y19200

x136800

2.31/2.32

2.33

TEGNFORKLARING  
oppdeltningstrase  
ny trase  
tunnel/kulvert  
tidligere forslag  
tunnel

KART 27

30 AKERSVANNET VEST

CK

↑ 25

31 AKERSVANNET SØRVEST

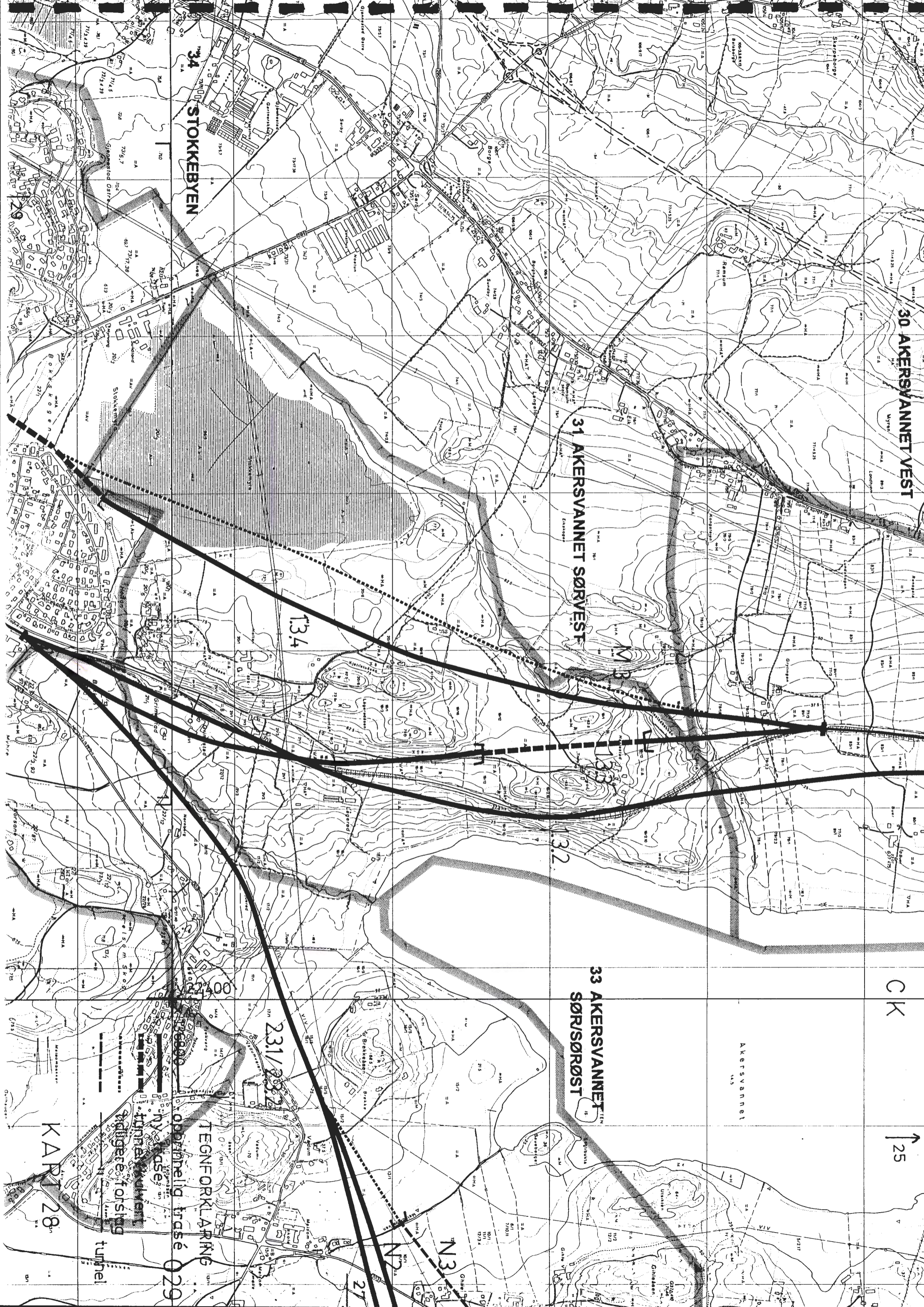
33 AKERSVANNET SØRSØRØST

34 STOKKEBYEN

23.1/23.2

13.4

3.2



KAPT 28

TEGNFORKLARING

opphevelig trasé 029

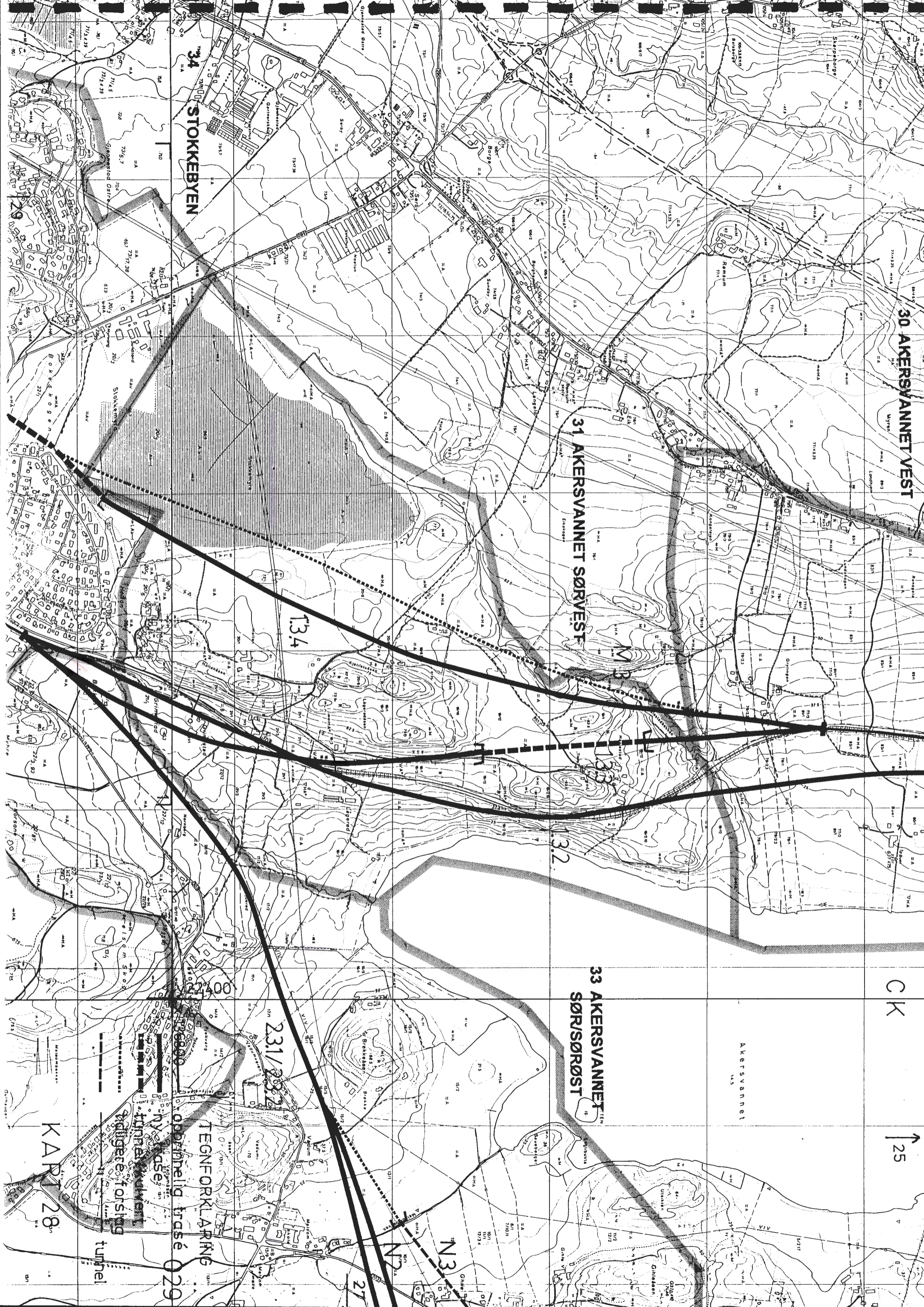
nytt område

tidligere forsting

tunnel

N3

27



35 BREDHOLT



Y-2600

X13400

36 HUSUMGRENDEN

STAVNUNGSGRENDA

34 STOKKEBYEN

TEGNFØRKLÆRING

ny trasé  
tidligere forslag  
tunnel

KART 29

028

029

37 SANDEFJORD LUFTAVN (TORP FLYPLASS)



29

CK

y-25600

X182600

36 HUSUMGRENDÅ  
STAVNUMGRENDÅ

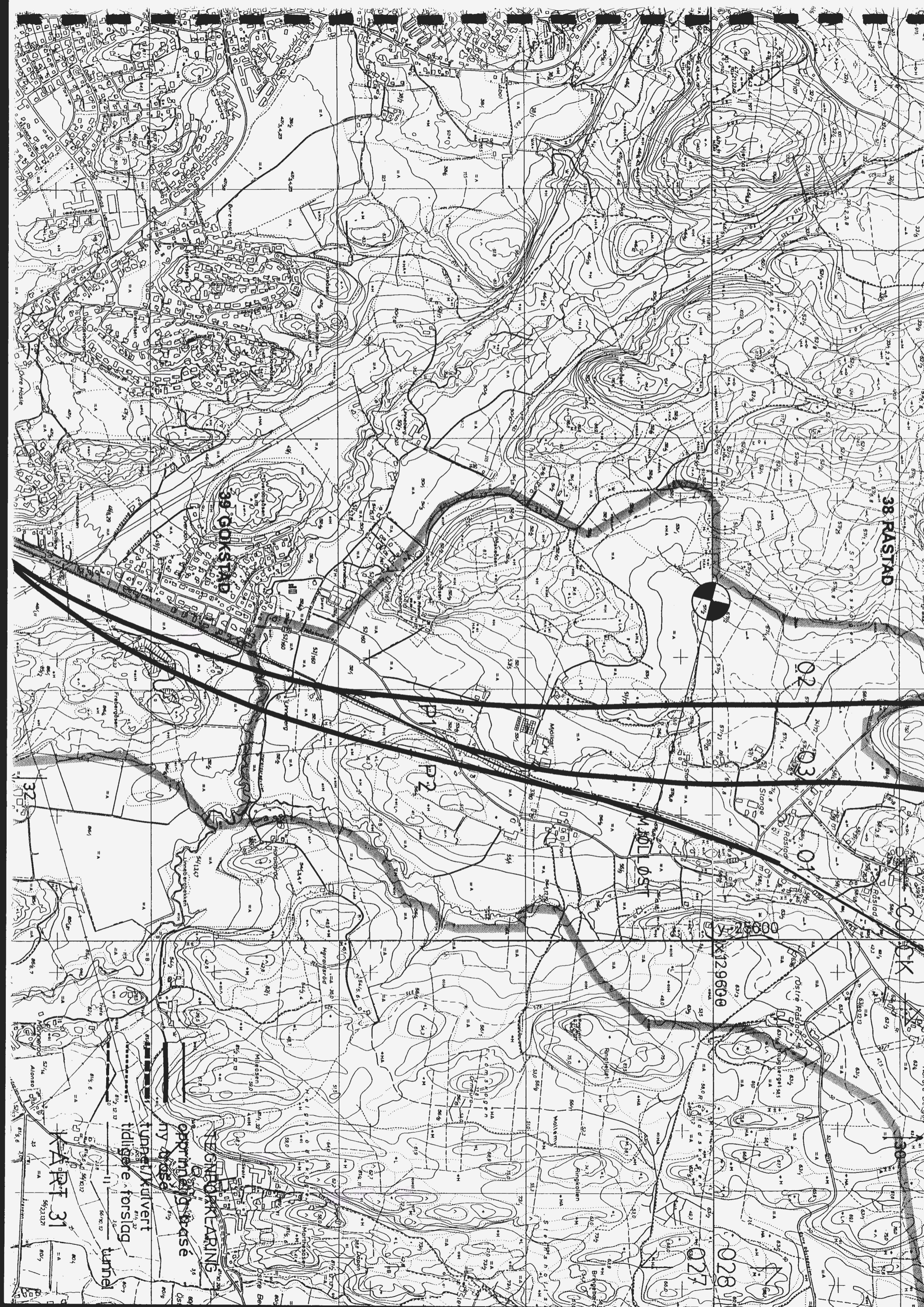
38 RASTAD

TEGNFORKLARING

opprikket trase  
ny trase  
turnskilven/  
tidligere forslag  
tunnel

KART 30

31



38 RASTAD

39 GOKSTAD



02

03

01

04

05

06

07

08

09

10

11

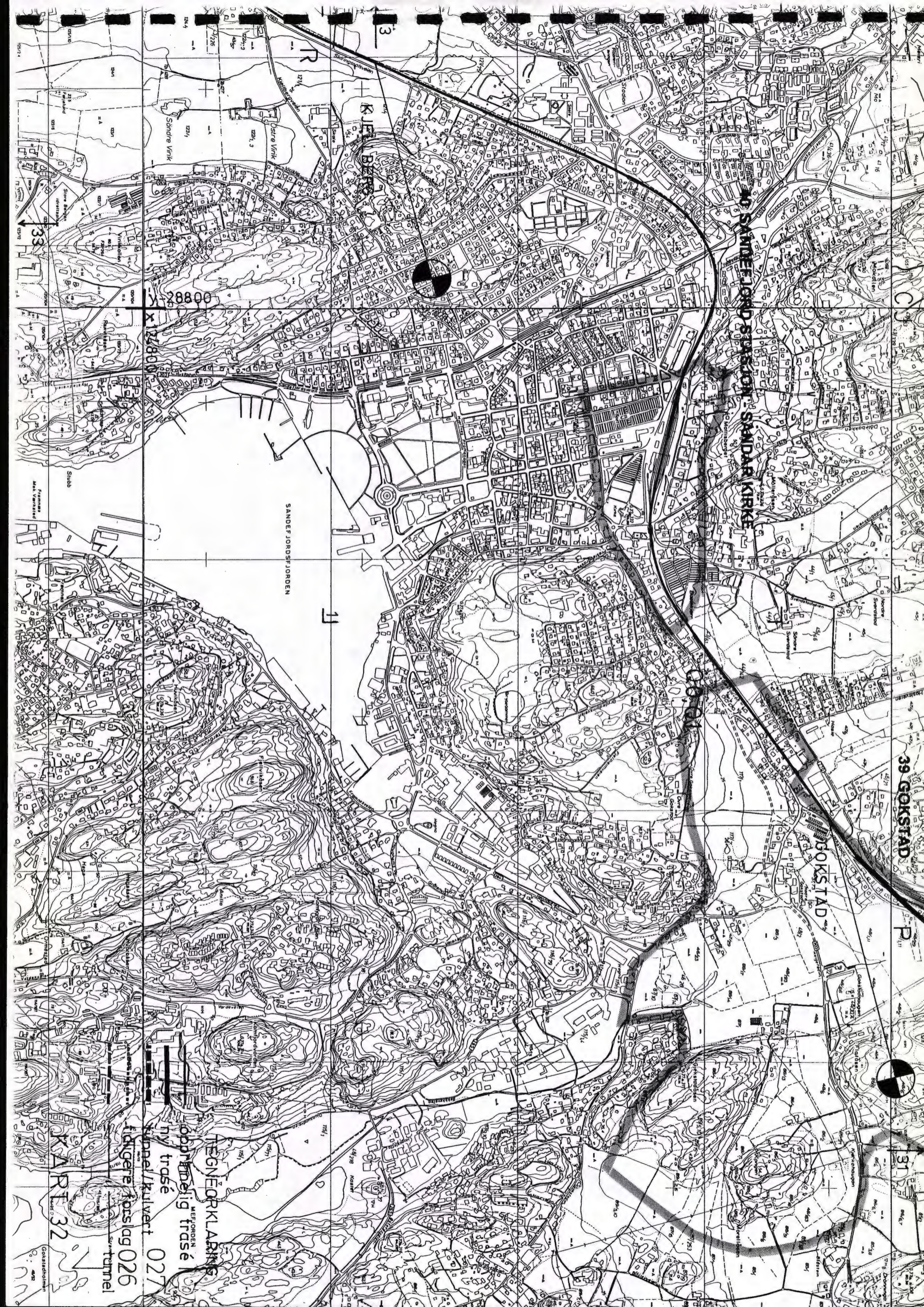
X129600

028

027

MJØLØST

KARP 31  
tidligere forslog  
tunnel  
ny anlegg  
oppnådd base  
KONTROLLRINGS



33  
3

X 28800  
Y 28800

SANDEFJORDSJORDEN

SANDEFJORD SJORDEN SANDAR KIRKE

GOKSTAD

39 GOKSTAD

31

lignere forslag 026  
tunnel

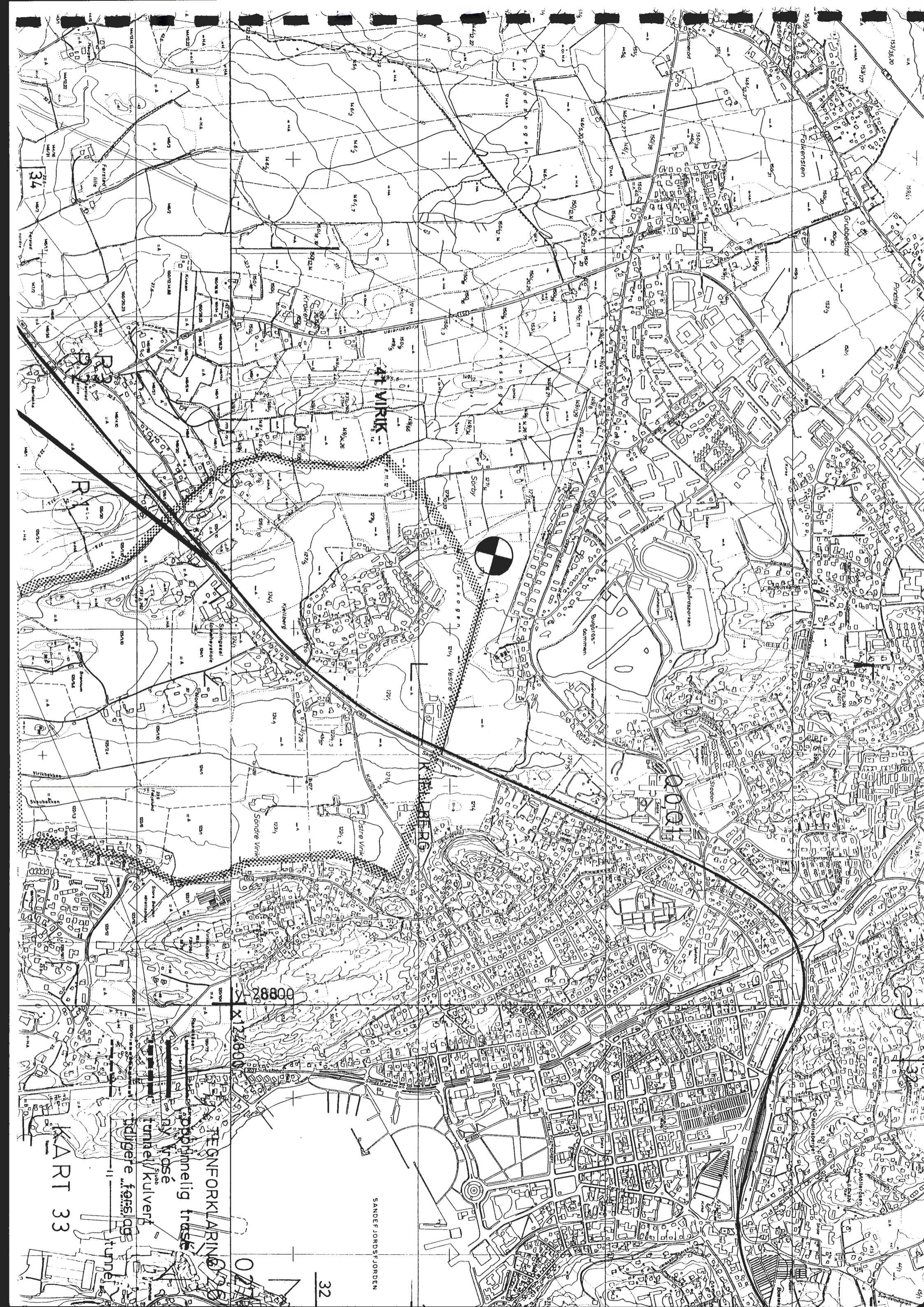
høy trasé  
027

TEGNEØRKLARING

MEFJORDEN  
oppnåelig trasé

KART 32





AT VIRIK



32

KART 33

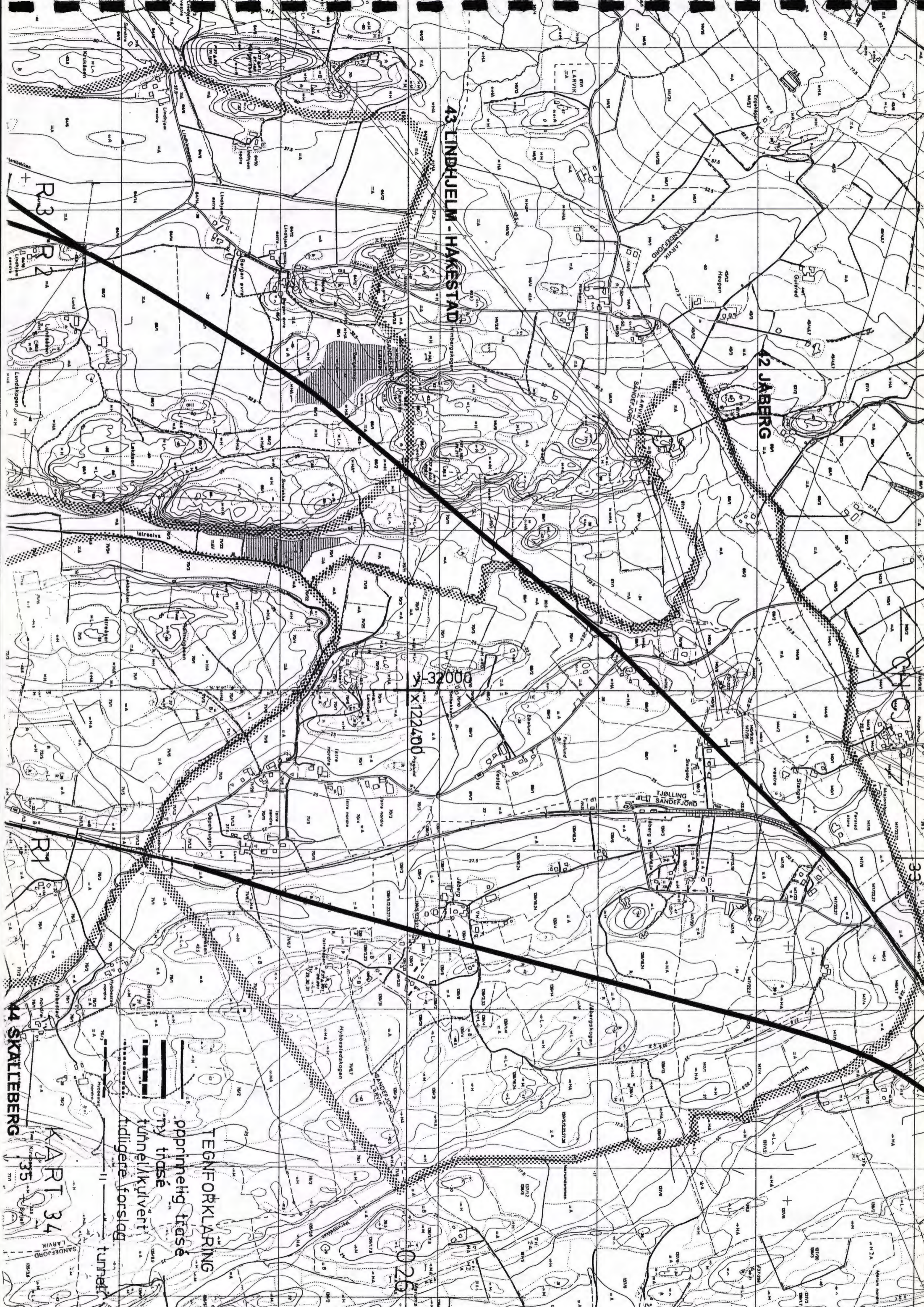
TEGNFORKLARING  
oppblommet frøse  
rosé  
tunnel/kulvert  
tjullgere førsigg  
tunnel

SANDFJORDS-JORDEN

28800

X122800

34



43 LINDHJEM - HAKESTAD

12 JABBERG

32000  
X122400

44 SKALLEBERG

KART 34  
35

TEGNFORKLARING  
opprikket trase  
ny trase  
tunnellikvidert  
tidligere forslag  
tunnellikvidert

tunnellikvidert



43 LINDHOLM - HÅKESTAD

45 LADVE STASJON

44 SKALLEBERG

TEGNFORKLARING  
oppriemelig trasé  
ny trasé  
tunnelkutvert  
tidligere forslag  
tunnel

KART 35

025  
026

47 TJØLLINGVOLLLEN

46 VIK

48 HUSERY - GJERSTAD

000221 X 47500

35

38



TEGNFORÅRNING  
oppriplelig trase  
ny trase  
tunnel/kilvert  
tidligere forslag  
tunnel

KAPIT 36



48 HUSEBY - GJERSTAD

R 3

50 KJØNDAL

43 LINDHJELM Ø HAKESTAD

TEGNFORKLARING  
opplysningsbilde  
tunnelkultivert  
tidligere forslag  
tunnel



1:20000

KART 37

R 2

025

026

35



SØSIEKT

51 LARVIKBY

49 BISJORD

48 MUSEBY - GJERSTAD

47 TJØLLINGVOLL

R1

R2

R3



X-35200

Y-117600

TEGNEOPKLARING  
tunneler  
nådgivere forstøtning

KART 38

025



52 VASSVIK

51 LARVIK BY

V-41600

LARIKSFLODEN

FARRISEDET

STEGNFORKVARNING

oppriinnelig trasé

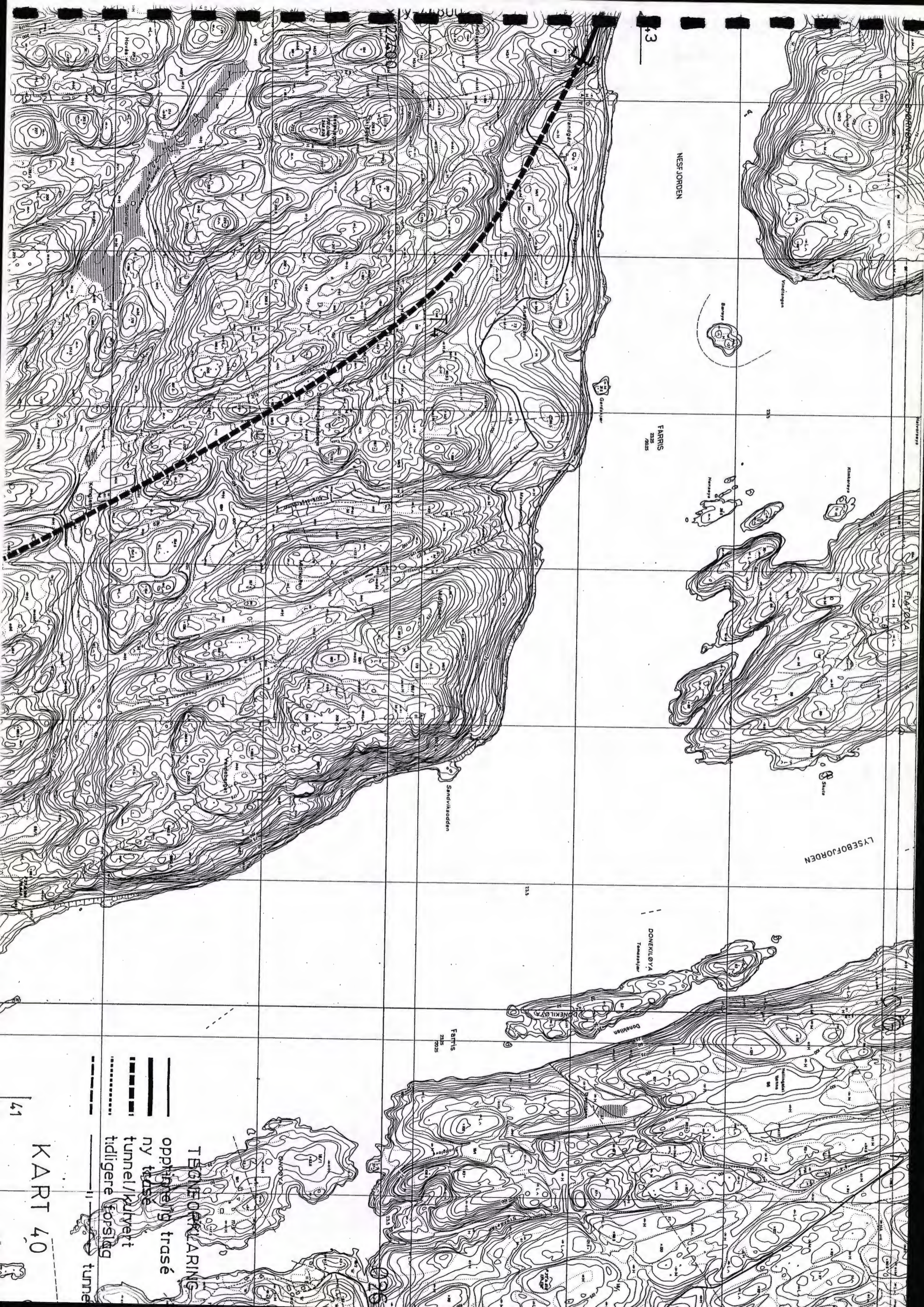
ny trasé

tunnel/kulvert

tidligere forslag

tunne

KART 39



NESFJORDEN

FARRIS  
235  
2025

LYSEBOFJORDEN

FLÅTØYA

FARRIS  
235  
2025

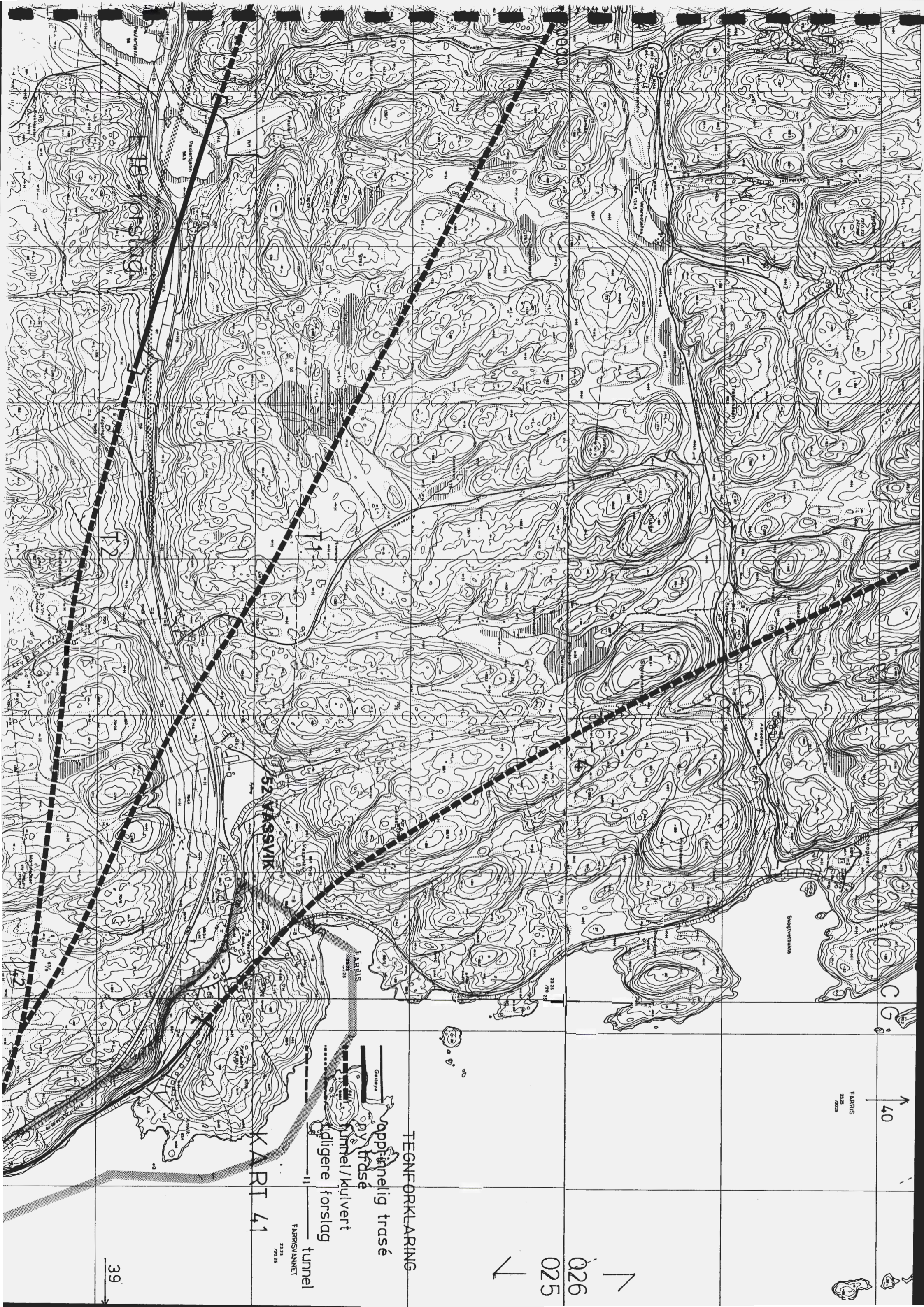
DOMKILØYA  
Tomassylve

- TEGNEOPKLARING**
- opplyst trase
  - ny trase
  - tunnel/kulvert
  - tidligere forslag
  - tunnel

KART 40

41





19  
Kartung

52  
VASSVIK

FARRIS

Sogveitvaka

KARTI 41

FARRISVANNET  
2325  
/2025

TEGNFORKLARING  
Oppfinnelig trasé  
ny trasé  
Tunnel/Kulvert  
tidligere forslag  
tunnel

FARRIS  
2325  
/2025

40

025  
026

39

54 TYRREBJØRDEN VESTMOYANNET

52 VASSVIK



TEGNFORKLARING  
opprikket trasé  
ny trasé  
tunnel/kulvert  
tidligere forslag  
tunnel

KART 42



56 KUOSE - PUTLANDSDALEN

ny trase  
tunnel/kjøvert  
tidligere forslag  
tunnel

40

KAPIT 3

Opprinnelig trase

FAKTOREKAPIT 3

Sonvika

FARRIS

FARRIS

FARRIS

FARRIS

FARRIS

FARRIS

FARRIS

FARRIS

FARRIS

FARRIS

FARRIS

FARRIS

FARRIS

FARRIS

Strandfjorden

Nesfjorden

FARRIS

FARRIS

FARRIS

FARRIS

FARRIS

FARRIS

FARRIS

FARRIS

FARRIS

FARRIS

FARRIS

FARRIS

FARRIS

FARRIS

FARRIS

FARRIS

Strandfjorden

Nesfjorden

FARRIS

FARRIS

FARRIS

FARRIS

FARRIS

FARRIS

FARRIS

FARRIS

FARRIS

FARRIS

FARRIS

FARRIS

FARRIS

FARRIS

FARRIS

FARRIS

Strandfjorden

Nesfjorden

FARRIS

FARRIS

FARRIS

FARRIS

FARRIS

FARRIS

FARRIS

FARRIS

FARRIS

FARRIS

FARRIS

FARRIS

FARRIS

FARRIS

FARRIS

FARRIS

Strandfjorden

Nesfjorden

FARRIS

FARRIS

FARRIS

FARRIS

FARRIS

FARRIS

FARRIS

FARRIS

FARRIS

FARRIS

FARRIS

FARRIS

FARRIS

FARRIS

FARRIS

FARRIS

Strandfjorden

Nesfjorden

FARRIS

FARRIS

FARRIS

FARRIS

FARRIS

FARRIS

FARRIS

FARRIS

FARRIS

FARRIS

FARRIS

FARRIS

FARRIS

FARRIS

FARRIS

FARRIS

Strandfjorden

Nesfjorden

FARRIS

FARRIS

FARRIS

FARRIS

FARRIS

FARRIS

FARRIS

FARRIS

FARRIS

FARRIS

FARRIS

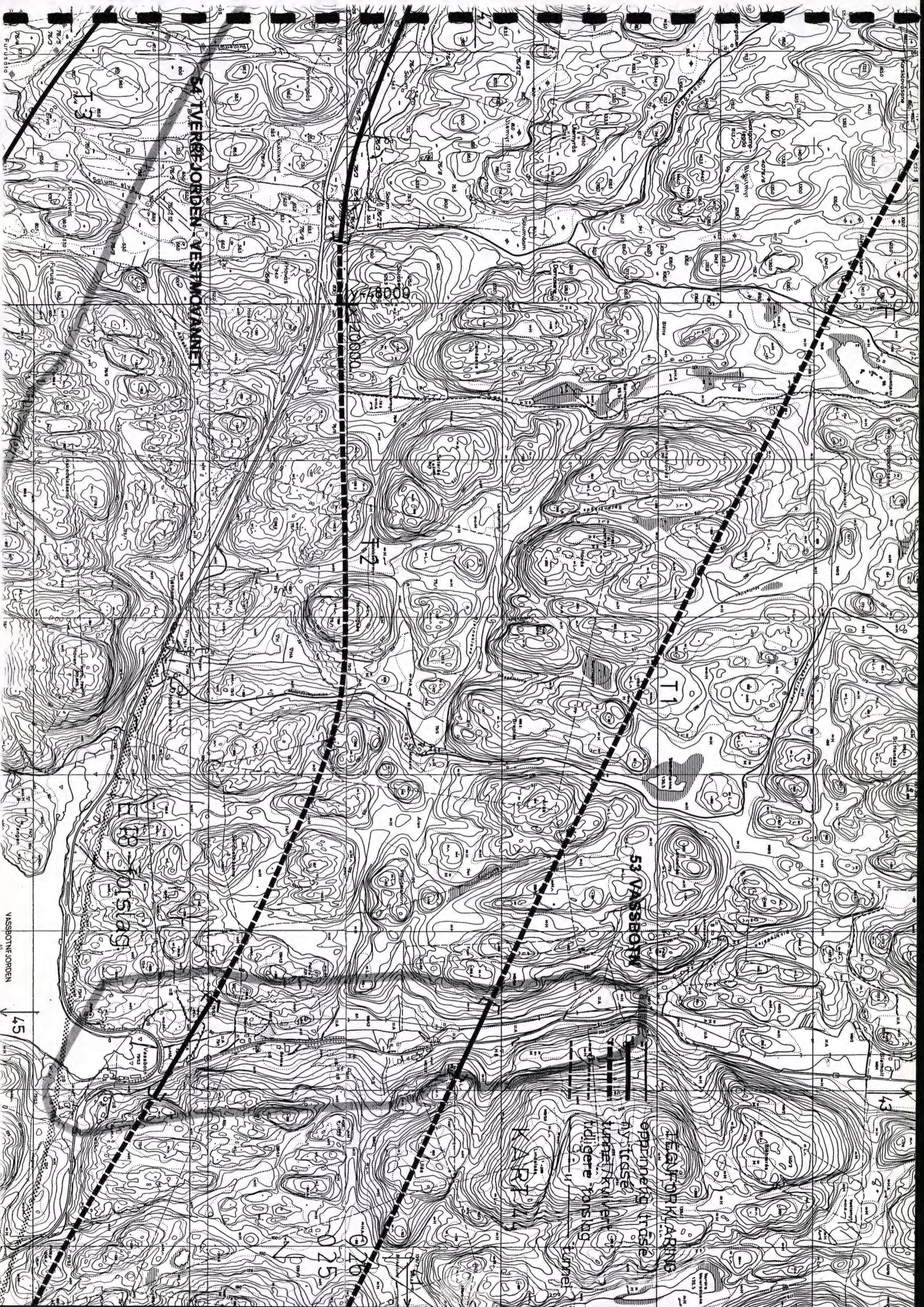
FARRIS

FARRIS

FARRIS

FARRIS

FARRIS



SIVERRØJORDEN VESTMØNNET

53 VASSBØY

KARTE

TEANFOPKLAGING

opprikket  
ny trase  
interkumulert  
tidligere forslag  
tunel



43

25

20

45

VASSBOTNEJORDEN

ETB  
Solsås

T3

T2

T1



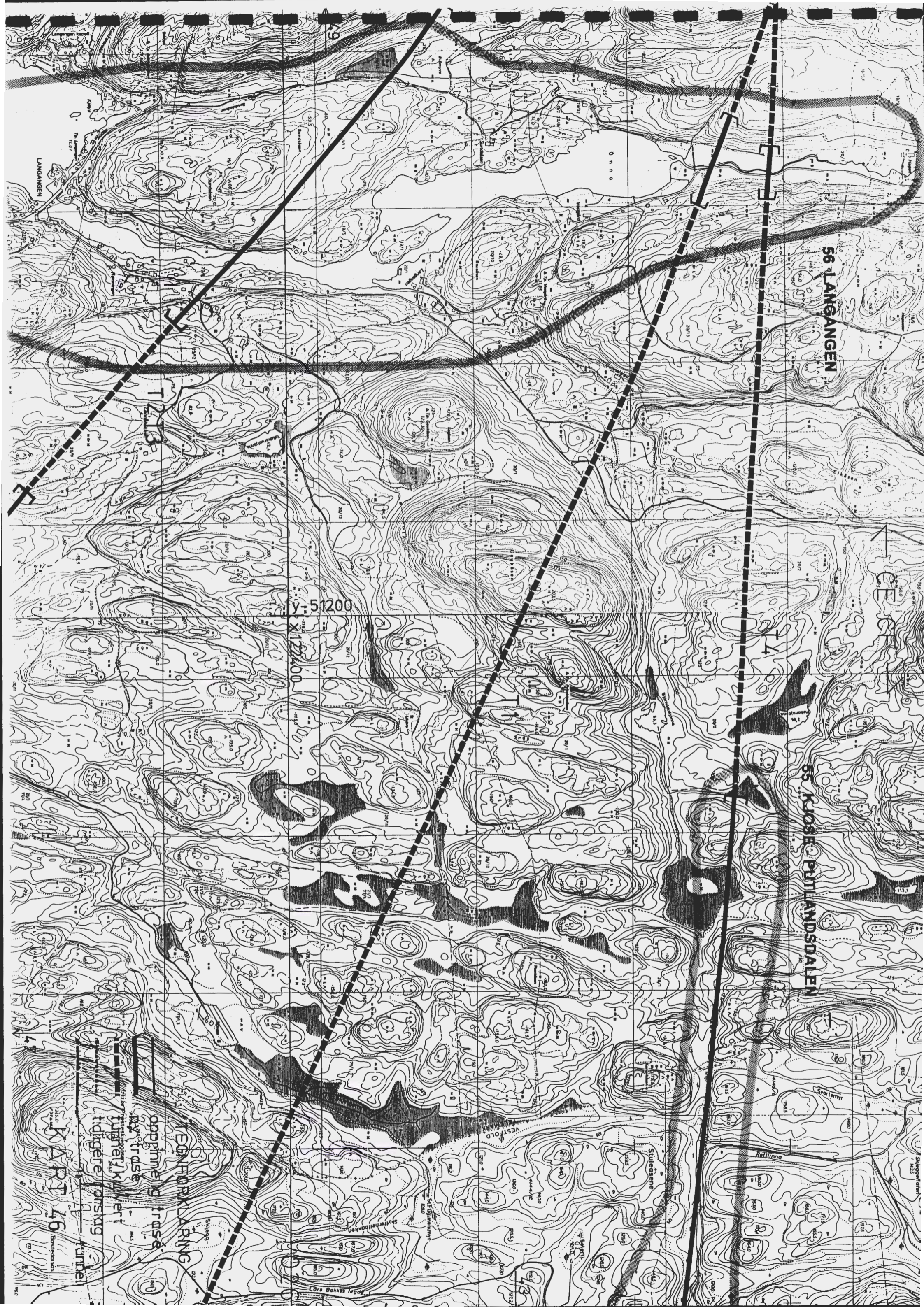
54 Tverrfjorden - Vestmønnenet

Tverrfjorden  
48

Hallevennet  
48

KART 43  
EGNE FOR KLAPPING  
oppnæringsvisse  
minnekvart  
høygene forsiktig

44



56 LANGANGEN

55 KJØSE PUTLANDSDALEN

y-51200

KAPIT 46  
oppimning trase  
ny trase  
tidligere forslag  
Karte

REDFORKLARING

CE

14

Rellina

Sivledene

VESTFOLD

SIST GÅRDMANN

Slyttelidningen

Lore Bokvarens

Bestilnings



57 EDANGER - VALLERMYRENE



T2, T3

T1, T4

y-54400

x124800

TEGNFORKLARING

- oppriamelig trasé
- ny trasé
- tunnellkultvert
- tidligere forslag

027

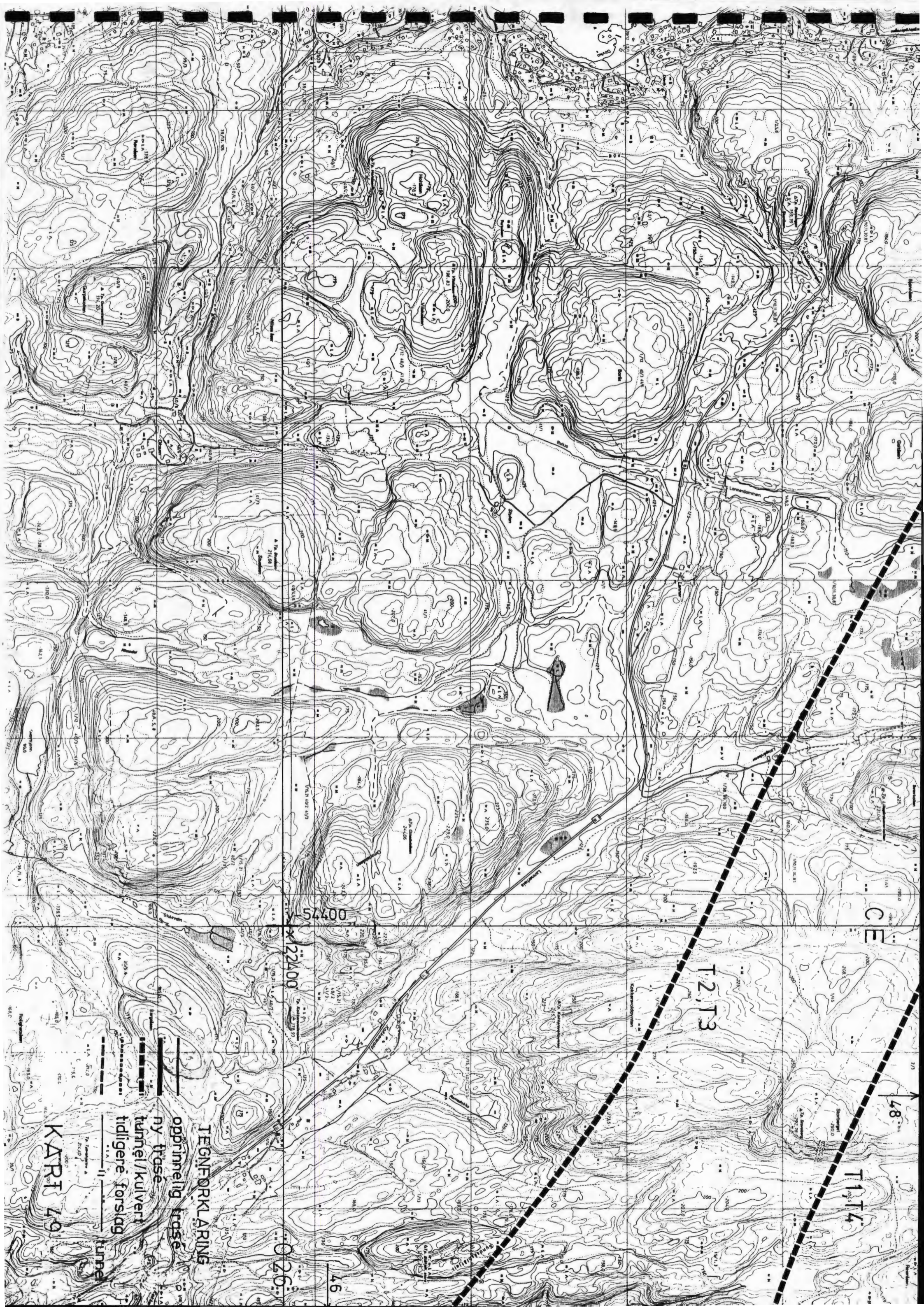
tunnell 026

KART 48

49

CE





CE

T2, T3

T4

48

54400

22400

026

46

TEGNFÖRKLÄRING

- opprinnelig trase
- ny trase
- tunnel/kulvert
- - - tidigare forslag
- tunnel

KART 49



60800

58 OSEBAKKEN

57 EIDANGER - VÅLERMYRENE

51

3

U2






U1

EIDANGER



KART 50

TEGNEFORKLÆRING 8

-  opprinnelig trase
-  ny trase
-  tunnel/kulvert
-  tidligere forslag
-  tunnel

T2

T3

CD:CE

027

59 BORGESTAD

58 OSEBAKKEN

BORGESTADJORDET

y-60800

x-429000

52

CD

UO

VO

**TÆGNFORKLARING**

oppriemelig trase

ny trase

tunnel/kulvert

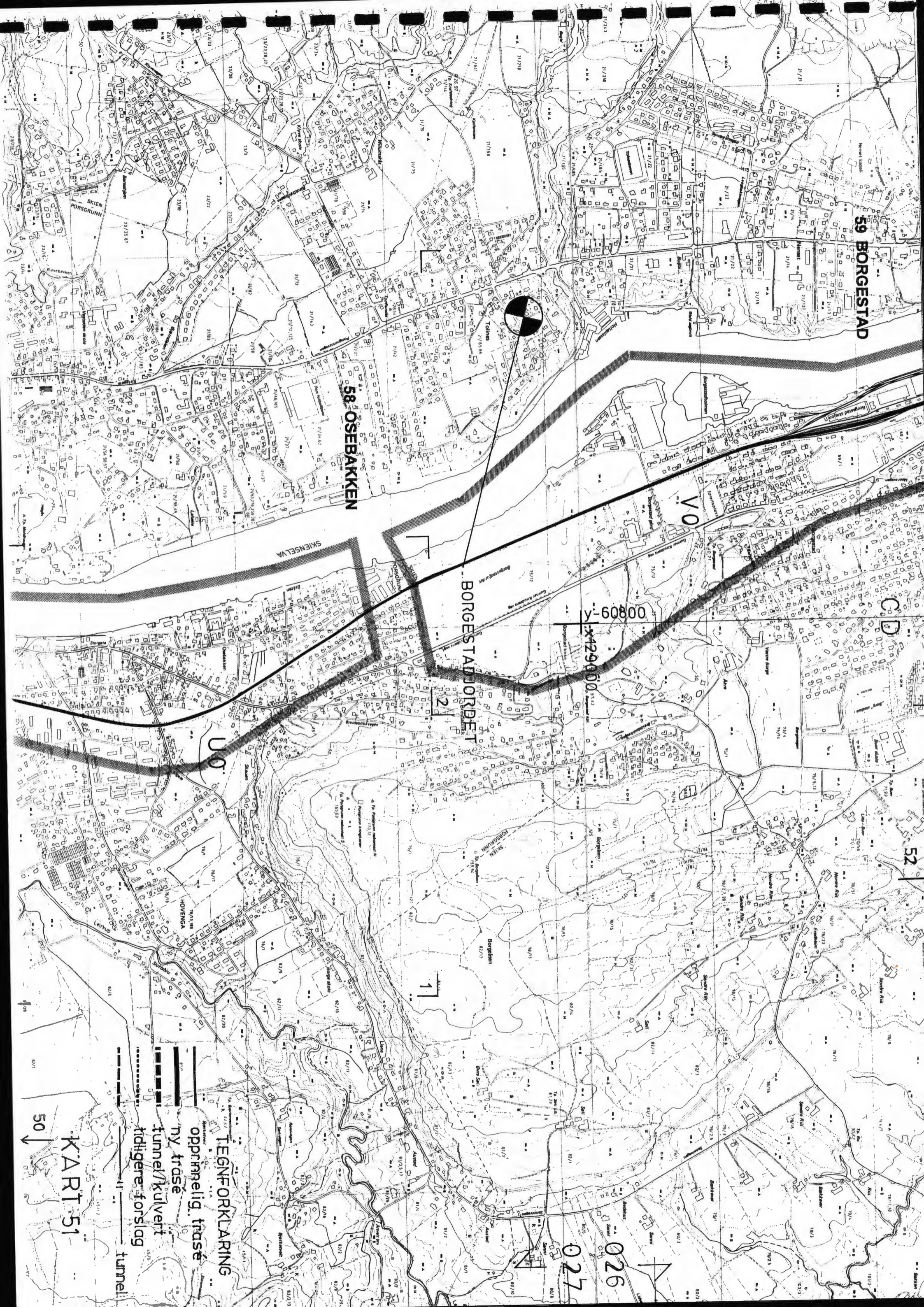
tidligere forslag

tunnel

KART 51

50

027 026





59 BORGESSTAD

EIKENRØD

MO

y 60800

x 132000

Q28

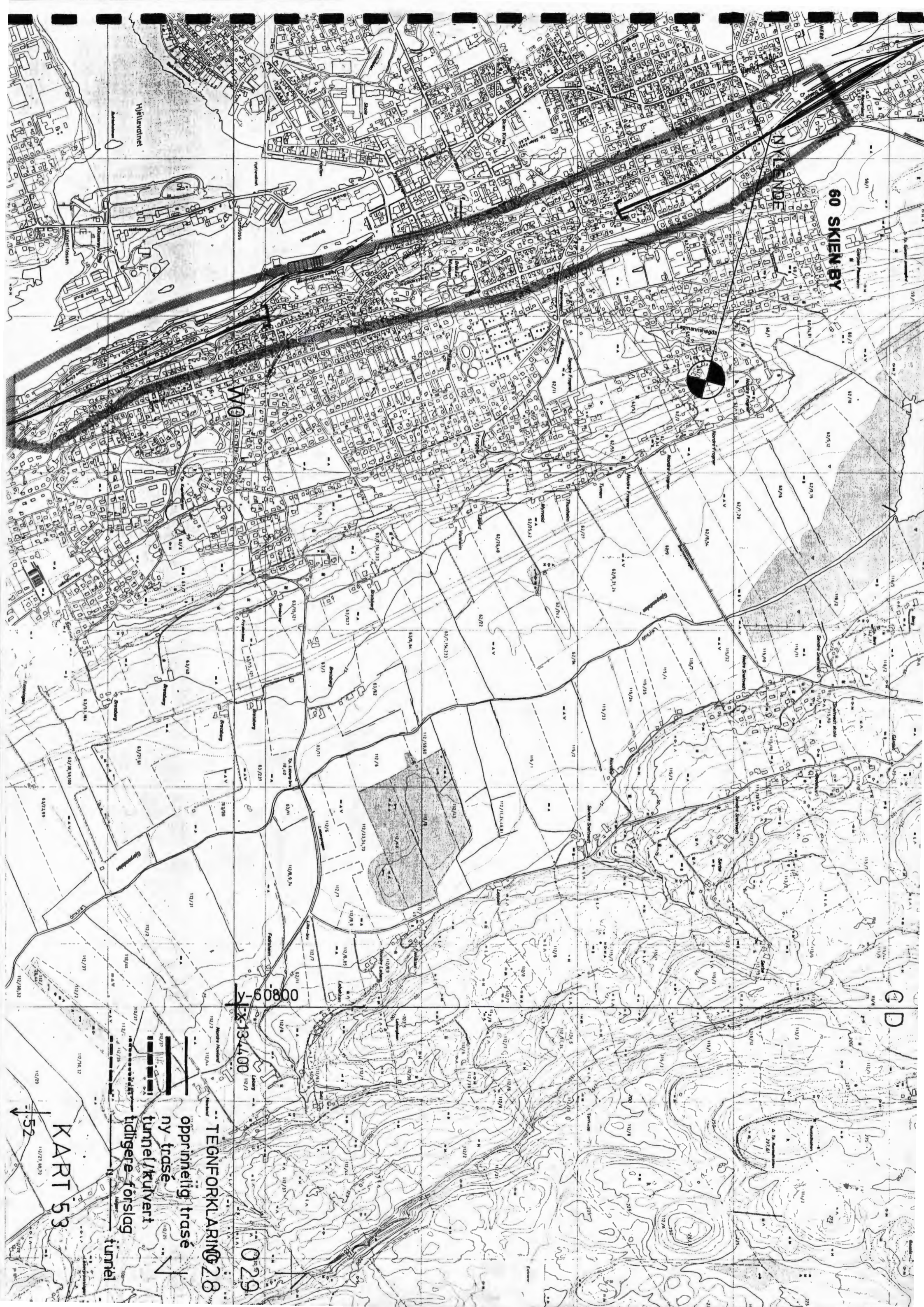
TEGNFORKLARING  
oppinnelig trasé  
ny trasé  
tunnel/kulvert  
tidligere forslag  
tunnel

KART 52

51

53

CD



60 SKIEN BY

W

y-60800

x-134400

029

C D

TEGNFORKLARING 28

opprikket trase

ny trase

tunnel/kulvert

tidligere forslag

tunnel

KART 53

52

