

Bygningsregistrering

NSB-Arkitektkontoret Storgt.33 Oslo 1



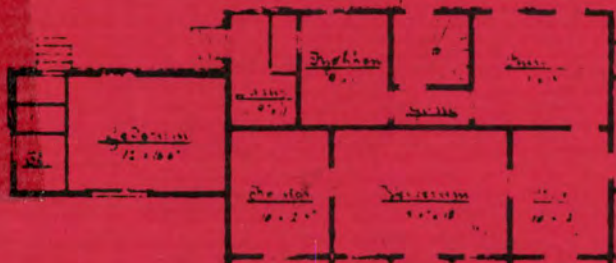
Stort Buss



Gavl



3^{de} Klasse Mellomstasjon 1882 et. 2 L. 2
1133 0' 11"



1879-1882

Gruuskabsbanen

Drammen distrikt

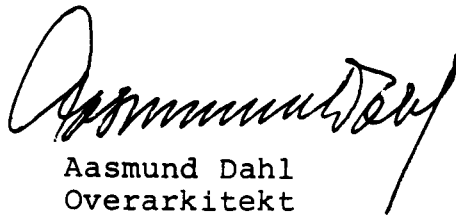
Vestfoldbanen

NSBs Bygningsregistrering

DRAMMEN DISTRIKT

VESTFOLDBANEN

NSB Arkitektkontoret
Storgt. 33
0184 Oslo 1



Aasmund Dahl
Overarkitekt

Jernbaneverket
Biblioteket

Utgitt januar 1990
Trykt ved NSB

INNHold

Opplegg og bruk	3
Vestfoldbanen	7
-Bygningshistorikk	
-Registreringer	

VESTFOLDBANEN

<u>stasjon</u>	<u>km (fra Oslo V)</u>
(Drammen	52,86)
Skoger	63,05
Galleberg	68,63
Sande	73,07
Holmestrand	86,09
Nykirke	95,26
Skoppum	99,54
Adal	102,97
Barkåker	108,42
Tønsberg	115,68
Sem	121,03
Stokke	128,24
Råstad	134,97
Sandefjord	139,52
Jåberg	144,71
Lauve	149,80
Larvik	158,66
Kjose	169,41
Oklungen	182,10
Bjørkedal	188,65
Eidanger	192,60
Porsgrunn <i>se: Bratsbergbanen</i>	190,12 (over Kongsberg)
Borgestad	186,80 - " -
Skien G	185,74

Borre	103,07
Horten	106,51

Brevik	202,62

O P P L E G G O G B R U K

OM PROSJEKTET

I 1978 ble arbeidet med registrering av NSB's ca 5 000 bygninger påbegynt. En begrenset bygningsfortegnelse fra begynnelsen av 1950-årene var ikke blitt ajourført og manglet elementære opplysninger om den enkelte bygning.

Registreringsarbeidet har vært drevet i NSB's regi, men har delvis vært finansiert av Sekretariatet for registrering av faste kulturminner i Norge. Dette sekretariatet administrerer en omfattende registrering av samtlige bygninger oppført før 1900 i landet. NSB's arkitektkontor har administrert registreringsprosjektet mens frilanstilknyttede arkitekter har utført registreringen.

REGISTRERINGENS FORMÅL

Formålet med registreringen har vært:

1. Å bygge opp et brukervennlig register over samtlige bygninger i NSB til bruk i forvaltningen. Det skal gis grunnleggende data om samtlige bygninger samt allsidige opplysninger om et utvalg av bygningene. Registeret er bygd opp for seinere bruk av EDB til lagring og ajourføring.
2. Å sikre en forvarlig behandling av bygningsmassen ved ombygginger, tilbygg og vedlikehold, gjennom bl.a. en sortering av bygningene med hensyn til saksbehandling.
3. Å legge grunnlaget for at NSB kan utforme en egen politikk i verne spørsmål. I en tid der verneinteressene fokuseres på NSB's bygningsmasse, samtidig som NSB står foran en omfattende sanering av egne bygninger, er det nødvendig å finne fram til et velbegrunnet utvalg av verneobjekter.

OPPLEGG OG INNLEDNING

Registreringen er presentert distrikt- og strekningsvis. Hver strekning er igjen inndelt etter mønsteret:

Stasjon - mellomstasjon - stasjon - osv., slik at hver stasjon og hver mellomstrekning utgjør en enhet (forørig identisk med opplegget i stortingsmelding nr. 10 (1979-80) "Fortegnelse over statens eiendommer").

Registreringen er utført på 2 nivåer:

1. Oversiktsregistrering med grunnleggende opplysninger om samtlige NSB-bygninger.
2. Detaljregistrering av et utvalg av bygningene.

Bygningene som detaljregistreres er valgt ut etter følgende kriterier:

1. Samtlige bygninger oppført før 1900.
2. Bygninger oppført etter 1900 med unntak av plattformskur, trallebuer, materialbuer, hvilebuer, spor-skiftekosker, utedoer, pumpehus, uthus til vokterboliger, CTC-hus samt mindre verksteder, garasjer, lagerbygninger o.l.
3. Dersom bygningen som nevnt ovenfor er av spesiell arkitektonisk eller antikvarisk interesse, eller inngår som en del av et arkitektonisk helhetlig anlegg, er de imidlertid likevel medtatt.

Hver stasjon/mellomstrekning har således følgende innhold:

1. Oversiktskjema med opplysninger om samtlige bygninger på stasjonen/mellomstrekningen.
2. Situasjonsplan for identifikasjon av bygningene (gjelder for stasjoner og større anlegg på mellomstrekningene).
3. Detaljregistreringsskjemaer der dette er aktuelt.

Bygg av spesiell forsvarsmessig betydning er holdt utenfor registreringen.

AJOURFØRING

Ajourføring av registreringene kan for de større bygningenes vedkommende skje ved eiendomsinformasjon som allerede flyter gjennom NSB. Når det gjelder mindre bygninger som buer, skur, uthus osv. må ajourføringen skje ved periodisk gjennomgang av denne bygningsmassen i samarbeid med de lokale baneavdelingene.

Ajourføringen vil bli formidlet både gjennom utgivelse av rettelsesblad og ved nyoptrykk av hefter i sin helhet.

KOMMENTARER TIL ENKELTE AV DETALJREGISTRERINGSSKJEMAETS RUBRIKKER

Banestrekning

Inndeling og nummerering er gjennomført i henhold til trykk 802, rettelsesblad nr. 2 (1. jan. 1982).

Stasjonsnummer

Stasjonsnummer er også hentet fra trykk 802.

Bygningsnummer

Bygningsnummeret er en for denne registreringen intern, fortløpende nummerering for hver stasjon/anlegg, for lettere å kunne sammenholde oversiktsregistrering, situasjonsplan og detaljregistreringer.

Fotografier

Datering for fotografiene sammenfaller med registreringsdato dersom ikke noe annet er nevnt.

Tegning

Ved valg av tegning er det i største mulig grad forsøkt å finne fram til opprinnelig tegning. Unntak fra dette har vært gjort der seinere ombygginger/tilbygginger har forandret bygningsformen totalt. Ajourførte tegninger for de fleste NSB-bygninger finnes i distriktene og/eller baneavdelingens arkitektkontor i Had.

Verneverdi

Fastsettelse av verneverdi har skjedd på fritt, faglig grunnlag av registratorene i samarbeid med arkitektkontoret. De viktigste kriteriene har i prioritert rekkefølge vært:

1. Bygningshistorisk/arkitekturhistorisk verdi i landsmålestokk, om bygningen er banebrytende/representativ for en spesiell byggeskikk.
2. Jernbanehistorisk verdi og plassering. Om bygningen har en funksjon som forteller noe om jernbaneteknologien og historien.
3. Bygningens plass i lokalhistorien.

I tillegg er det tatt hensyn til:

4. Om bygningen fortsatt har et opprinnelig utseende
5. Bygningens verdi som del av et helhetlig anlegg.

I rubrikkene for verneverdi er det innlagt rutiner for saksbehandling for å fremme et arkitektonisk og antikvarisk forsvarlig behandling ved ombygginger osv. Som det framgår av teksten i rubrikkene skjer dette ved en sortering av bygningene i 2 kategorier. Ved bygninger med høy og middels verneverdi skal arkitektkontoret godkjenne slike endringer.

Det må presiseres at hensikten med å angi verneverdi i første rekke har vært å sikre en fagmessig behandling og vern av bygninger som fortsatt skal være i bruk. Høy middels verneverdi betyr at bygningen er vurdert å ha så høy arkitektonisk og kulturhistorisk verdi at endringer av planer, utskifting av vinduer, dører, takteking m.m. må utføres med nødvendig faglig assistanse.

Rubrikken for prioritering ("prioritert") er innført for å muliggjøre utvelgelse av et mindre antall bygninger som spesielt verneverdige. Ettersom NSB's bygninger ofte ble oppført i serier kan det f.eks. være aktuelt å velge ut en av flere like for bevaring. Ved utfylling av denne rubrikken har det, der det har vært mulig, vært tatt sidehensyn til bygningens framtidige bruksmulighet.

Klassifisering som "prioritert" innebærer ikke formell fredning etter Lov om kulturminner. Hovedadministrasjonen kan i spesielle tilfeller også innvilge rivingstillatelse for slike bygninger, dersom f.eks. andre bygninger av samme type kan bevares i stedet.

Fargeskjema

Fargene er angitt med kodebetegnelse etter boka "Farver i farver", Politikens forlag, København 1974. Fargene er i tillegg angitt med fargebetegnelse.

Tegninger (Arkivhenvisning)

For tegninger som befinner seg i NSB's forskjellige arkiver opptrer følgende forkotelser:

A		
AK		
BD	Arkitektkontorets tegningsarkiv, Had	
Bl		
BdB	Bergen distrikt	Baneavd. arkiv
DdB	Drammen distrikt	" "
B		
HdB	Hamar distrikt	" "
KdB	Kristiansand distr.	" "
NdB	Narvik distrikt	" "
OdB	Oslo distrikt	" "
SdB	Stavanger distr.	" "
TdB	Trondheim distr.	" "

VESTFOLDBANEN

Baneanlegg	Åpnet	Merknader	
Drammen-Skien (G)	1881-82	Til Larvik	1881
		Smalspor ved åpning.	
		Normalspor	
		Skien-Eidanger	1921
		Larvik-Eidanger	1941
		Drammen-Larvik	1949
Skoppum-Horten	1881	Smalspor ved åpning.	
		Normalspor	1949
		Elektrifisert	1957
Eidanger-Brevik	1895	Smalspor ved åpning.	
		Normalspor	1921
		Elektrifisert	1949

BYGNINGSHISTORIKK

Stortinget vedtok i 1875 å bygge jernbanen fra Drammen til grevskapene Jarlsberg og Laurvig. Banen skulle betjene et distrikt med rikt jordbruk og med mange handels- og sjøfartsbyer. Det var tanken at banen skulle inngå i en framtidig kystlinje til Stavanger. Grevskabsbanen, eller Jarlsbergbanen, ble åpnet til Larvik i 1881 med sidelinje til Horten, og til Skien i 1882. Sidelinjen Eidanger-Brevik ble åpnet i 1895. Strekningen Eidanger-Skien er overført til Bratsbergbanen, som ble åpnet i 1917. Jarlsbergbanens stasjon i Skien heter i dag Skien G(amle) og ligger på et sidespor til Bratsbergbanen, som fikk ny linjeføring og ny stasjon bak byen.

Arkitekt Balthazar Lange

Balthazar Conrad Lange (1854-1937) var utdannet i Tyskland (Hannover). Han var jernbanearkitekt fra 1878 til 1883 da det ble byggestopp ved jernbanen. Hovedsakelig tegnet han stasjoner til Østfold- og Vestfoldbanen, ofte etter mønster fra typetegninger av P.A. Blix, som han etterfulgte. I 1898 etterfulgte han G.A. Bull som stadskonduktør i Kristiania. Lange ble revet med av den nasjonale moteretningen da den kom.

De opprinnelige bygninger.

Det var mange bystasjoner ved Jarlsbergbanen. Av disse var Tønsberg og Larvik i mur, og de mest monumentale. Muligens kan dette ha med å gjøre at det var ved disse byer de angjeldende grever hadde sete. Tønsberg og Larvik var like i planløsning (men speilvendt), i fasaden ble de varianter over samme klassisistiske tema. Stilen var nyrenessanse, med tempelfrontmotiv og rundbuer, strengt symmetrisk komponert. Venterommene hadde dekorerte himlinger med forseggjorte rosetter.

Holmestrand, Sandefjord og Porsgrunn var like. Typen ble karakterisert ved at gavlene ble vendt mot langsiden, på plattform-siden med en gavnl i hver ende, bysiden hadde en tredje gavnl i midten. Mot plattformen var et stort takutspring i hele bygningens lengde. Bygningene var i lafteverk, de ble panelt etter noen år og forsynt med listverk og annet fasadeutstyr. For Holmestrand finnes tegninger for et tilbygg for spisesal.

Horten stasjonsbygning var i laftet tømmer. Den var upanelt, og novene fikk svungne former som bærer bud om den nasjonale dragestil. P.A. Due dyrket dragestilen i sine jernbanestasjoner ca. 10 år seinere (Gjøvikbanen, Setesdalsbanen). Bygningen var i to etasjer med en asymmetrisk form.

Skien stasjonsbygning var en innkjøpt eldre bygård i tre, med svalgang. Den ble ombygd og utvidet etter tegninger av Lange.

Toghall, en åpen trekonstruksjon med tak over plattform og to spor, fantes på bystasjonene Horten, Larvik og Skien.

Skoppum var en forgreingsstasjon og fikk egne tegninger. Lange måtte gi den to forsider, da stasjonen ble plassert på plattformen mellom sporet til Tønsberg og sporet til Horten. Den var panelt, med rikt fasadeutstyr. I bygningens forlengelse løp et langt takoverbygg helt fram til godshuset, en såkalt paraply.

Mellomstasjonene ble for øvrig inndelt i klasser, nemlig 2den Klasse, 3die Klasse og 4de Klasse Mellestation. Til hver hørte en typetegning av Lange med betegnelsen "Normal af 1879".

Mellomstasjonene var 1½ etasjes panelte trehus med takutspring mot plattform. 2. Klasse, som var størst, hadde separate bygninger for godshus og privet. 3. Klasse hadde godshus tilbygd den ene gavlen. 4. Klasse hadde et separat lite Plattformgodshus. 2. og 3. Klasse hadde typiske sveitserstildetaljer som gavlpryd og mønekam. Fasaden mot plattformen ble delt i felter ved framstikkende vertikale strekkfisker.

Typene fordelte seg slik på stasjonene:

2. Klasse : Skoger, Adal, Sem, Stokke.

3. Klasse : Nykirke, Lauve, Eidanger, Borre.

4. Klasse : Galleberg, Barkåker, Råstad, Jåberg, Bjørkedal.

Stasjonene Sande og Oklungen ble innredet i eldre hus på stedet, som ble kjøpt av jernbanen.

Av bygninger for andre funksjoner skal nevnes godshusene, som ofte var typetegninger, nesten alle opprinnelig utført for andre baneanlegg. De var med porter og ett gjennomgående spor, som på bystasjonene kunne ha plass for 2 eller 3 vogner, på mellomstasjonene for 1 vogn. De minste stasjonene hadde plattformgodshus som var uten innvendig spor. Bare Skoppum hadde godshus som var spesielt tegnet for stedet. Horten hadde en spesielt tegnet pakkbod for tollvesenet.

Privetene var de fleste steder i egen bygning, med 2 til 4 plasser avhengig av stasjonens størrelse. I Larvik, Porsgrunn og Skien var dette større bygninger som også inneholdt bryggerhus og vedbod, utført etter egne tegninger (Porsgrunn var av en type for Vossebanen). Privetene ble dekorert med snekker glede og annen sveitserstildetaljering. Bygningene ble ansett som viktige for stasjonens helhetsinntrykk. Privetene ved bystasjonene samt Skoppum var tegnet spesielt for Grevskabsbanen, de øvrige var typer tegnet av P.A. Blix for bl.a. Vossebanen.

Vognskur var en enkel trebygning over ett spor (Skoppum), eller det var ordnet i toghallen der det fantes slik.

Lokomotivstall var også i tre, og var for 1 eller 2 maskiner, i Skien for 4 maskiner (3 spor) og med verksted. Larviks lokomotivstall hadde smie. I Holmestrand ble det oppført en smie i egen bygning av mur. 4 stasjoner hadde lokomotivstall.

Vanntårnene var i tre, med panel innfylt mellom bindingsverkskryss, og bratt saltak med gavls spir. Det var i alt 8 Vandstasjoner ved banen. I Horten var det sammenbygd med lokomotivstall.

Det var skilderhus ved Holmestrand og Jarlsberg points, små vakt-hus med en liten ovn.

Flere av tegningene for bygninger til sekundærfunksjonene er signert av Schönheider, som var ingeniør. Det gjelder toghaller, lokomotivskur, spisesalen i Holmestrand. Lange har også signert tegninger for driftsfunksjoner (bl.a. vognskur).

Vokterboliger ble opprinnelig oppført i et antall av 14 (i h.h.t. protokoll). De fleste var typehus, etter "Normal Z" eller "Normal Ø" av P.A. Blix (1877), eller "Normal B" eller "Normal A" av B. Lange (1879). Husene var beskjedne. Planen var toroms, med vindfang/vedbod. Normalene Z og B hadde et kammer på loftet. Vokterbolig kunne også være i gamle hus som ble innkjøpt. 3 hus i Larvik ble kjøpt inn og flyttet til plasser ved linjen. Det ble laget en typetegning for Privet ved Vokterboliger.

På Kjose fikk vokterboligen av Normal Z "indpasset Kontor og Billettsalg". Stedet fikk også godshus, av type for mellomstasjoner.

P.A. Due. Brevik stasjon.

Brevik var det eneste stasjonsanlegget som fikk bygninger tegnet av Paul Armin Due (1835-1919). Han virket for jernbanen i nesten 20 år (1892-1910), og er vår viktigste jernbanearkitekt med sin store produksjon som er spredt over nesten hele banenettet. Stasjonsbygningen fra 1895 er i to etasjer, symmetrisk oppbygget

med midtrisalitt mot bysiden og to utskytende sidefløyer mot plattform. Buet portal over hovedinngang. Upusset teglmur med pussdetaljer rundt åpninger.

En uthusbygning med privet, bryggerhus og lamperom var også i upusset mur. Due forsynte den med pussdetaljer rundt åpninger, som på hovedhuset, og gavlspar med smijernsornament. Godshuset i tre var også tegnet av Due, og var identisk med det på Byglandsfjord.

NSBs Arkitektkontor. Tønsberg nye.

Dues oppdrag for NSB avsluttes rundt 1910. Etter en kort mellomperiode opprettes eget arkitektkontor i 1913.

I 1915 ble linjen gjennom Tønsberg lagt om og stasjonsområdet flyttet. Det lå opprinnelig nede ved havna, i enden av et sidespor fra hovedlinjen. Togene måtte derfor vende i Tønsberg, inntil hovedlinjen ble lagt i en sløyfe gjennom byen.

Arkitektene Gudmund Hoel og E. Gleditsch ved NSB tegnet den nye stasjonsbygningen og godshuset. Stasjonsbygningen er en stor murbygning som volummessig er delt i to ved at halvpartene er forskjøvet i plan. Bygningen får dermed to bratte saltak og fire gavler. Veggflatene er uten puss, men med en del relieffer, omramninger og runde buer. Godshuset var også i mur.

Tønsberg stasjonsbygning er beslektet med den samtidige bygningen på Borgestad stasjon som ble opprettet i 1916 mellom Porsgrunn og Skien. Tydeligvis ventet man seg betydelig trafikk på stedet, som fikk en bymessig murbygning. Som i Tønsberg preges den av et bratt saltak. Borgestad har et utbygg med gavlmotiv for stillverket. Dette er et typisk trekk for bygninger ved Bratsbergbanen, som den nå tilhører. Den er tegnet ved NSB av samme arkitekter som Tønsberg.

I Larvik ble det før krigen oppført nytt godshus og lokstall. Begge i mur, og tegnet ved NSB av Gudmund Hoel. Lokstallen er nesten kvadratisk i grunnformen og med flatt tak. Sammen med de mange vertikale åpninger for vinduer og porter ga det et preg av stilblanding, funkis med nyklassisistiske trekk.

Etterkrigstid. Elektrifisering.

Elektrifiseringen i 50-åra medførte bygging for et nytt driftsformål. Elektroverksteder og lagerbygg, transformatorstasjon, omformerstasjon og funksjonærboliger ble lokalisert til Sande og Larvik. Det er nøkterne typehus fra NSBs Arkitektkontor, men med liten arkitektonisk interesse.

I Horten ble det bygd nytt godshus med ekspedisjonslokaler. De gamle bygningene ble revet.

Porsgrunn fikk ny stasjonsbygning i 1960, en lav teglbygning med flatt tak. Ikke engang karnappet for stillverket klarer å gi bygningen et spesifikt jernbanepreg. Det er tegnet av A. Sundby og J. Kristiansen ved NSB, som også tegnet nytt godshus i Porsgrunn noen år tidligere.

Bygninger for bildriften har ikke blitt behandlet her.

Hva er bevart av det gamle? En situasjonsbeskrivelse.

Larvik stasjonsbygning må framheves som banens best bevarte og mest verneverdige. Hovedformen er som opprinnelig. Pussdetaljer-ingen er for det meste intakt, bare i 1. etasje mot plattform er den borte. De utskiftete dørene er ikke stilmessig tilpasset. På fasaden mot byen er det to smijerns lampeholdere. Lokstallen fra 1939 har også verneverdi.

Sandefjord og Holmestrand er de to gjenværende av sin type. Ingen av dem har lenger noen stor verneverdi, da kjennetegn som plattformtak og fasadeutstyr er gått tapt. Av hovedformen er de karakteristiske gavlene bevart. Sandefjord er av størst interesse. Der finnes bl.a. en portal omkring hovedinngang.

Horten stasjonsbygning er revet.

Brevik stasjonsbygning er med sin store portal en vakker bystasjon. De nye dørene under portalen er uheldige, ellers er eksteriøret bevart slik Due tegnet det. Innvendig er mye bevart av panel, listverk og himlinger. Bygningen har høy verneverdi. Den leies ut til private. Både uthuset og godshuset, begge av Due, står og er lite forandret. De har verneverdi, som del av helheten.

Tønsbergs "nye" stasjonsbygning er monumental. Lite er forandret utvendig. Vinduene med sine smårutefelter er stort sett bevart. De utskiftete dørene er derimot dårlig tilpasset stilmessig. Bygningen har høy verneverdi. Godshusets gamle del er samtidig med hovedhuset, og har verneverdi.

Forgreiningssstasjonen Skoppum er et interessant stasjonsanlegg. Stasjonsbygningens hovedform er uforandret. En del fasadeutstyr er bevart, men bl.a. gavlpryd er gått tapt. Plattformtaket med sin trekonstruksjon står som opprinnelig, og representerer en sjeldenhet ved NSB i dag. Hele anlegget har høy verneverdi.

Av 2. Klasse-stasjonene peker Stokke seg ut som den som har høy verneverdi. Utvendig er der mye utstyr bevart, som panel, listverk, strekkfisker med profilering, konsoller, omramninger og vindskier. Hovedformen er bevart, selv om plattformensiden har fått takopplett. Den innebygde verandaen bør få panel som hovedhuset. Takutspringet over baksidens inngang bør gjenoppbygges, eller tilflyttes fra annet sted hvor det er bevart. Takframspringet mot plattformen er ikke bevart på noen av 2. Klasse-typen.

Adal og Sem har en del fasadeutstyr bevart. Skoger er revet.

Godshuset på Stokke har takframspringet på profilerte konsoller intakt. Det har verneverdi.

På Sem står en privet av type for mellomstasjoner tegnet av P.A. Blix. Den er godt bevart, med bl.a. de spesielle flaskeformete vinduene. Den har høy verneverdi.

Av 3. Klasse Stasjonene gis Eidanger prioritert status med høy verneverdi. Takframspringet er borte, og godsrommet er revet og erstattet med et lavt tilbygg for venterom. For øvrig er opprinnelig

panel, listverk, strekkfiskene med profilering, gavlpryd og de fleste vinduene bevart. Eidanger har heller ikke takopplett.

Priveten og godshuset er opprinnelige bygninger, begge er seinere blitt forlenget. De har begge verneverdi som del av anlegget.

Lauve stasjonsbygning har høy verneverdi da så mye av fasadeutstyret er bevart. Plattformgodshuset der gis også verneverdi.

Nykirke og Borre har en del fasadeutstyr bevart. De har, som Lauve, fått takopplett.

Av 4. Klasse typen er alle bevart, men ingen peker seg ut verneverdige av høy klasse. De har alle en del listverk og profileringer i behold, og ellers forlenget til en av sidene og med ark i takflate mot plattform. Råstad og Bjørkedal er mest interessante, og detaljering kan evt. overføres dit fra de øvrige. Imidlertid har Galleberg fått tilbygd relérom, noe som kan sikre den mot riving. I så fall bør en gradvis tilbakeføring av denne bygningen vurderes.

Godshusene står ved alle stasjonene.

Bjørkedal har bevart en privet av type for stoppesteder, men den er i dårlig stand.

Vokterboliger.

Det er i behold vokterboliger av normalene Z (P.A. Blix), B og A (B. Lange).

Av Normal Z tre stykker. Av disse har Grimestad ved Stokke høy verneverdi. Den er i det ytre godt bevart, både hovedform og panel, listverk og profileringer.

Galleberg og Kjose har mye fasadeutstyr bevart, som gir dem en viss interesse. Galleberg har fått løftet taket og er blitt to-mannsbolig. Kjose ble tidlig ombygd.

Av Normal B finnes i dag 5 stykker. Nykirke og Viksfjord har høy verneverdi, da hovedform og en del fasadeutstyr er bevart. Ved Viksfjord må også uthuset med bryggerhus regnes med.

De øvrige er Jarlsberg ved Tønsberg, Gokstad ved Sandefjord og Osebakken ved Porsgrunn (nå ved Brattsbergbanen).

Av Normal A finnes bare Nykirke. Den har fått et tilbygg med taklett og har liten interesse.

Januar 1990

Trond Taugbøl

REGISTRATORER:


Astri Thån, Trond Berget

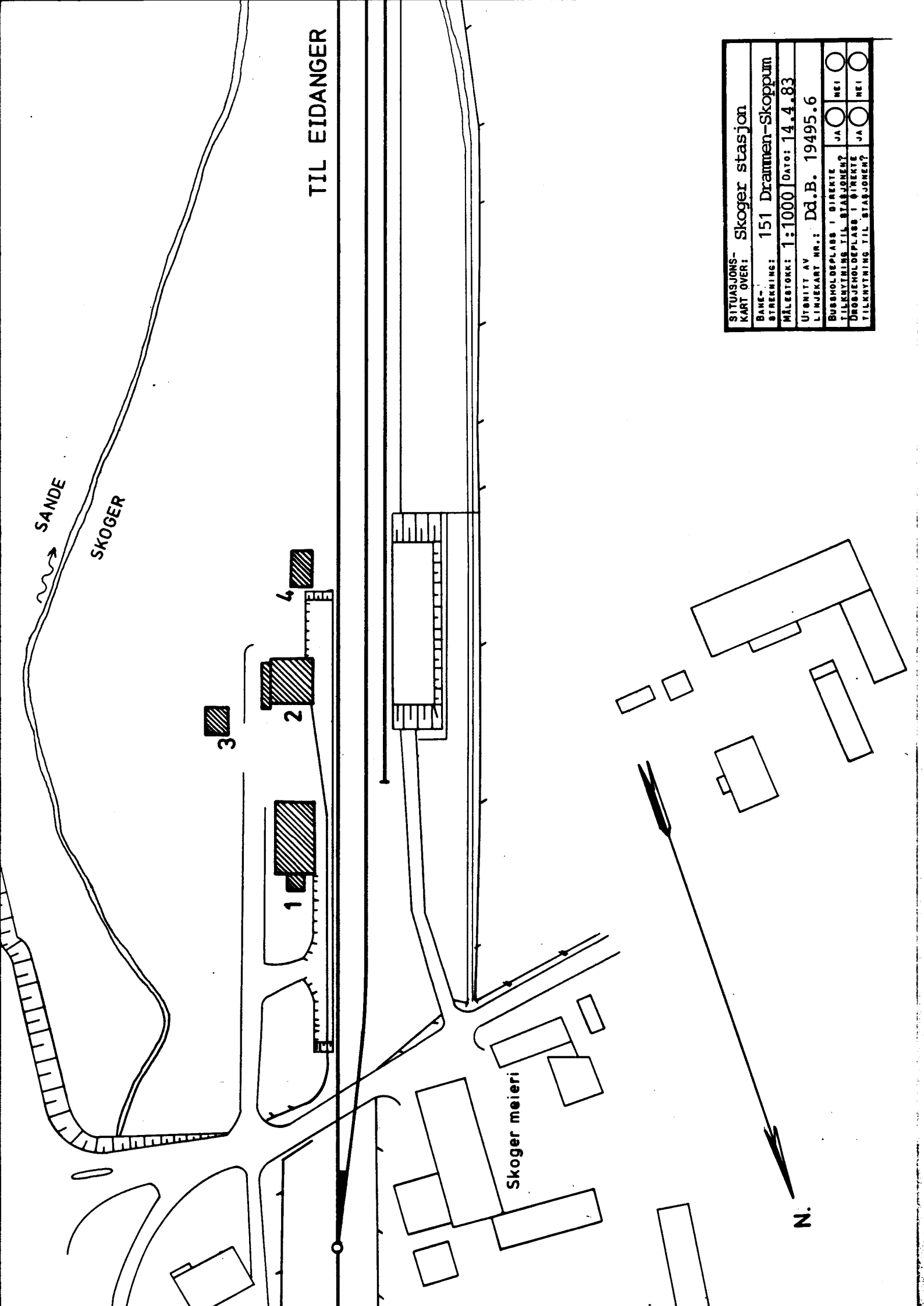
NSB - REGISTRERING AV BYGNINGER

UTGITT:
REVIDERT:

STASJONSNR 1500	STASJON/STREKNING/ANLEGG SKOGER STASJON	BANE/BILRUTE VESTFOLDBANEN	DISTRIKT DRAMMEN
--------------------	--	-------------------------------	---------------------

BYGN NR	KILOMETER	BYGNINGSTYPE	ADRESSE	MATRIKSEL GNR BNR	BEBYGD AREAL	ETG	BRUTTO GOLVFLATE	HOVED- MATERIALE	BYGGEAR	TEGNINGER ARKIVNR.	MERKNAD	EGET SKJEMA
1	63,05	Stasjonsbygning	3074 Skoger		112	1½		Tre	1880	Ak 10884 A 101 D.d.B.7260.2		X
2	63,08	Godshus	"		81	1		Tre	1880	B1. 63	REKET 1984	X
3	63,07	Utthus	"		30	1		Tre	1880			X
4	63,11	Reléhus	"		40	1		Tre	1971			





TIL EIDANGER

SITUASJONS- KART OVER: Skoger stasjon	
BANE- STREKNING:	151 Drammen-Skoppum
MÅLSTOKK:	1:1000 Dato: 14.4.83
UTBNITT AV LINJEKART NR.:	Dd.B. 19495.6
BUSHOLDEPLASS I TILKNYTNING TIL STASJONEN?	JA <input type="checkbox"/> NEI <input type="checkbox"/>
DROJENOLDEPLASS I TILKNYTNING TIL STASJONEN?	JA <input type="checkbox"/> NEI <input type="checkbox"/>

N.

DIMENSJONER	HOVEDTÅL M 15,8 x 7,9	BEBYGD AREAL M ² 112	ANTALL ETASJER 1½	BRUTTO GOLVAREAL M ²
-------------	--------------------------	------------------------------------	----------------------	------------------------------------

BYGNINGSDEL	TYPE, KONSTRUKSJON	INSTALLASJON	MERKNAD
FUNDAMENT	Fuget gråsteinsmur	SKORSTEIN	STK. 2
KJELLER UNDERETASJE	Kjeller, trebjelkelag	ELEKTRISITET	Innlagt
YTTERVEGG	Laftet plank	OPPVARMING	PRIMERT: 1.etg. Elektrisk 2.etg. Elektrisk/ved
FASADEKLEDNING	Liggende panel, vestlandspanel	VANN	Innlagt
TAKFORM	Saltak	BAD	Innlagt
TAKTEKKING	Rød flat teglstein	TOALETT	TYPE: WC ANTALL: 2

VINDUER	1. etg. Opprinnelige 2. etg. Skiftet i sørgavl	DEKOR INNSKRIPSJONER	Profilerte sperree og åsender, konsoller, vindusomramninger, båndfrise og hjørnestolper
DØRER	Skiftet til panelte dører	INTERIØR	Venterom: Opprinnelig panelt, himling m. dekor, veggkledning med brystningspanel, sittebenker speilfyllingsdør. se andre oppl.

BYGGEÅR	ÅR 1880	MERKNAD
TILBYGGING OMBYGGING FLYTTING	ÅR	ENDRING -WC innredet i venterom -WC og bad innredet i bolig i 2. etg. -Takoverbygg over inngang i sør -1971: Venterom avdelt til postkontor

VEDLIKEHOLDS- TILSTAND	TILSTAND:	I GOD STAND	BEGYNNENDE FORFALL	FRAMSKREDET FORFALL	RUIN	EVT. FORFALLSÅRSÅK
	ÅR:	1983	X			Dårlig maling, dårlige vinduer

FARGESKJEMA	OPPRINNELIG	NÅVÆRENDE	FRAMTIDIG	BYGGHERRE NSB
UTVENDIG VEGG		4-5B5 Grå-oransje-gul		ARKITEKT
VINDSKIER		Hvite		B. Lange
GERIKTER		"		BYGGMESTER
VINDUER		"		Chr. Anker
DØRER		22C4 Gråblå og klar lakk		BYGNINGSTYPE
HJØRNEBORD		4-5B5		Mellomstasjoner 2den KL., for Grevskabsbanen fra 1879. Type: FT 103-105


TEGNINGER (ARKIVHENVISNING)	Ak 10884, A 101, D.d.B 7260.2
ELDRE FOTOGRAF.	

ANDRE OPPLYSNINGER	2.etg. Opprinnelig panel og trapp	UTGITT	DATO	REGISTR.	DATO 14.4.83
		RETTELSES- BLAD	NR	INNFØRT DEN	AV
			NR	INNFØRT DEN	AV
			NR	INNFØRT DEN	AV

NSB · REGISTRERING AV BYGNINGER

Bak/Had 07/03.79

NAVN BYGNINGENS ART	SKOGER STASJON Uthus	STASJONSNR. 1500	BYGN.NR. 3
BANESTREKNING	151 Drammen - Skoppum	KILOMETER 63,07	
KOMMUNE, MATR.NR.	Drammen	GÅRDSNR.	BRUKSNR.
ADRESSE	3074 Skoger	DISTRIKT Drammen	



TEGNINGEN VISER :

OPPRINNELIG BRUKSFORMÅL	PRIMÆRT Uthus: -Vedbu -Lager	SEKUNDÆRT	
NÅVÆRENDE BRUKSFORMÅL	PRIMÆRT Uthus: -Vedbu -Lager	SEKUNDÆRT	ANTALL LEILIGHETER: 0 ANTALL OVERNATTINGSROM: 0
FORHOLD TIL ANDRE HUS	Del av anlegg - frittstående		
FYSISK MILJØ- SAMMENHENG	Spredt landbruksbebyggelse		

VERNEVERDI	<input type="checkbox"/>	PRIORITERT	BYGNINGEN PRIORITERES SPESIELT SOM BEVARINGSOBJEKT (EVT. INTERN NSB-FREDNING)	<input type="checkbox"/>	BYGNINGEN ER FREDET I MEDHOLD AV LOV OM KULTURMINNER
	<input type="checkbox"/>	HØY	ENDRINGER SKAL IKKE FORETAS FØR ARKITEKTKONTORET HAR GODKJENT PLANENE. DETTE GJELDER OGSÅ UTSKIFTING AV DØRER, VINDUER, KLEDNING, TAKTEKKING OSV.		
	<input type="checkbox"/>	MIDDELS			
	<input type="checkbox"/>	LAV	ENDRINGER KAN FORETAS UTEN GODKJENNING FRA ARKITEKTKONTORET. DET HENVISES TIL GENERELLE RÅD OG RETNINGSLINJER.		
	<input checked="" type="checkbox"/>	INGEN			

DIMENSJONER	HØVEDTAL M 6,1 x 5,1	BEBYGD AREAL M ² 30	ANTALL ETASJER 1	BRUTTO GOLVAREAL M ²
-------------	-------------------------	-----------------------------------	---------------------	------------------------------------

BYGNINGSDEL	TYPE, KONSTRUKSJON	INSTALLASJON	MERKNAD
FUNDAMENT	Gråsteinspillarer	SKORSTEIN	STK. 0
KJELLER UNDERETASJE	Oppfylt, jordgulv	ELEKTRISITET	Innlagt
YTTERVEGG	Bindingsverk	OPPVARMING	PRIMERT:
FASADEKLEDNING	Liggende panel, høvlet kantprofil	VANN	SEKUNDÆRT:
TAKFORM	Saltak	BAD	Ikke innlagt
TAKTEKKING	Rød, krum tegl	TOALETT	Ikke innlagt
			TYPE:
			ANTALL:

VINDUER	Opprinnelig	DEKOR INNSKRIPSJONER	Profilerte sperre-ender
DØRER	Enkel lem, uten ramme og gerikter.	INTERIØR	

BYGGÅR	ÅR 1880	MERKNAD
TILBYGGING OMBYGGING FLYTTING	ÅR	ENDRING

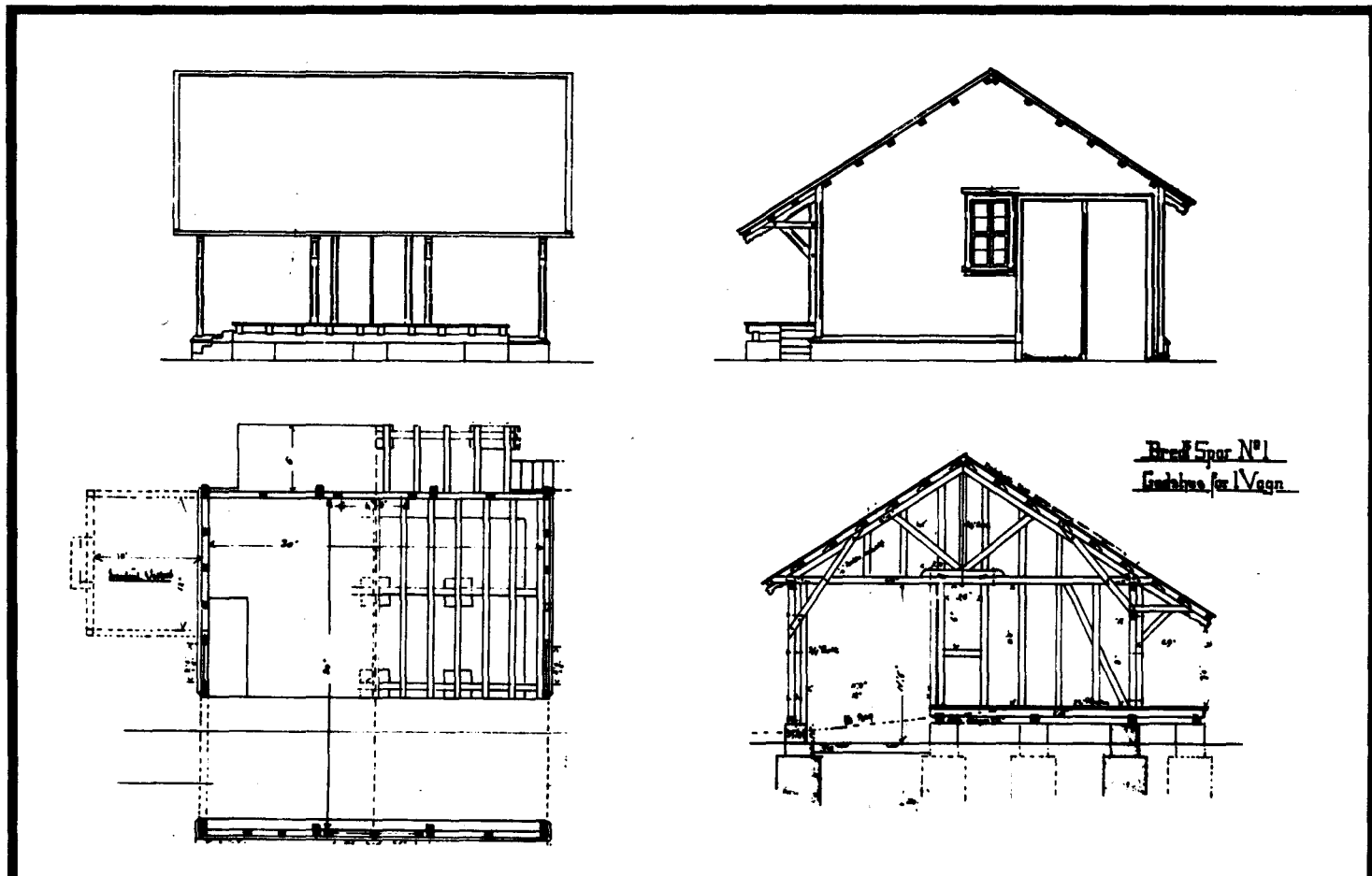
VEDLIKEHOLDS- TILSTAND	TILSTAND: ÅR:	I GOD STAND	BEGYNNENDE FORFALL	FRAMSKREDET FORFALL	RUIN	EVT. FORFALLSÅRSÅK
	1983		X			Taklekasje, knuste vinduer, elendig maling.
						Østveggen utseget, dårlig panel.

FARGESKJEMA	OPPRINNELIG	NÅVERENDE	FRAMTIDIG	BYGGHERRE NSB
UTVENDIG VEGG		4-5B5 Grågul-oransje		ARKITEKT
VINDSKIER		Hvite		BYGGMESTER
GERIKTER		"		BYGNINGSTYPE
VINDUER		4-5B5		STILPREG
DØRER		"		
HJØRNEBORD				

TEGNINGER (ARKIVHENVISNING)	
ELDRE FOTOGRAF.	

ANDRE OPPLYSNINGER	UTGITT	DATO	REGISTR.	DATO 14.4.83
	RETTELSES- BLAD	NR	INNFØRT DEN	AV
		NR	INNFØRT DEN	AV
		NR	INNFØRT DEN	AV

NAVN BYGNINGENS ART	SKOGER STASJON Godshus	STASJONSNR. 1500	BYGN.NR. 2
BANESTREKNING	151 Drammen - Skoppum	KILOMETER 63,08	
KOMMUNE.MATR.NR.	Drammen	GÅRDSNR.	BRUKSNR.
ADRESSE	3074 Skoger	DISTRIKT Drammen	



TEGNINGEN VISER: Kopi dat. 17.6.1892, etter orig. tegn.

M 1:200

OPPRINNELIG BRUKSFORMÅL	PRIMÆRT Godshus	SEKUNDÆRT	
NÅVÆRENDE BRUKSFORMÅL	PRIMÆRT Garasje (delvis ute av bruk)	SEKUNDÆRT	ANTALL LEILIGHETER: 0 ANTALL OVERNATTINGSROM: 0
FORHOLD TIL ANDRE HUS	Del av anlegg - frittstående		
FYSISK MILJØ-SAMMENHENG	Spredt landbruksbebyggelse		

VERNEVERDI	<input type="checkbox"/> PRIO-RITERT	BYGNINGEN PRIORITERES SPESIELT SOM BEVARINGSOBJEKT (EVT. INTERN NSB-FREDNING)	<input type="checkbox"/> BYGNINGEN ER FREDET I MEDHOLD AV LOV OM KULTURMINNER
	<input type="checkbox"/> HØY	ENDRINGER SKAL IKKE FORETAS FØR ARKITEKTKONTORET HAR GODKJENT PLANENE. DETTE GJELDER OGSÅ UTSKIFTING AV DØRER, VINDUER, KLEDNING, TAKTEKKING OSV.	
	<input type="checkbox"/> MIDDELS		
	<input type="checkbox"/> LAV	ENDRINGER KAN FORETAS UTEN GODKJENNING FRA ARKITEKTKONTORET. DET HENVISES TIL GENERELLE RÅD OG RETNINGSLINJER.	
<input type="checkbox"/> INGEN			

DIMENSJONER	HOVEDMÅL M 9,7 x 9,7	BEBYGD AREAL M ² 81	ANTALL ETASJER 1	BRUTTO GOLVAREAL M ²
-------------	-------------------------	-----------------------------------	---------------------	------------------------------------

BYGNINGSDEL	TYPE, KONSTRUKSJON	INSTALLASJON	MERKNAD
FUNDAMENT	1. Fuget Gråsteinsmur 2. Gråsteinspillarer under rampe	SKORSTEIN	STK. 0
KJELLER UNDERETASJE	1. Kryperom, trebjelkelag 2. Oppfylt, jordgulv	ELEKTRISITET	Innlagt (utkoblet)
YTTERVEGG	Bindingsverk	OPPVARMING	PRIMÆRT: SEKUNDÆRT:
FASADEKLEDNING	Liggende panel, høvlet kantprofil	VANN	Ikke innlagt
TAKFORM	Saltak	BAD	Ikke innlagt
TAKTEKING	Bølgeblikk	TOALETT	TYPE: ANTALL:

VINDUER	Opprinnelige	DEKOR INNSKRIPSJONER	Profilerte sperre- og åsender, konsoller, vindusomramninger og hjørnestolpe
DØRER	Skiftet port mot øst (panelt), ellers opprinnelige.	INTERIØR	

BYGGEGÅR	AR 1880	MERKNAD
TILBYGGING OMBYGGING FLYTTING	AR	ENDRING Fjernet spor

VEDLIKEHOLDS- TILSTAND	TILSTAND:	I GOD STAND	BEGYNNENDE FORFALL	FRAMSKREDET FORFALL	RUIN	EVT. FORFALLSÅRSÅK
	AR:	1983	X			Dårlig maling

FARGESKJEMA	OPPRINNELIG	NÅVÆRENDE	FRAMTIDIG	BYGGHERRER NSB
UTVENDIG VEGG		4-5B5 Grågul-oransje		ARKITEKT B. Lange
VINDSKIER		Hvite		BYGGMESTER Chr. Anker
GERIKTER		"		BYGNINGSTYPE Bredt spor no. 1, godshus for 1 vogn.
VINDUER		"		STILPREG
DØRER		22C4 Gråblå og 4-5B5		
HJØRNEBORD		4-5B5		

TEGNINGER (ARKIVHENVISNING)	B1. 63
ELDRE FOTOGRAF.	

ANDRE OPPLYSNINGER	UTGITT	DATO	REGISTR.	DATA 14.4.83
	RETTELSES- BLAD	NR	INNFØRT DEN	AV
		NR	INNFØRT DEN	AV
		NR	INNFØRT DEN	AV

NSB - REGISTRERING AV BYGNINGER

UTGITT:
REVIDERT:

STASJONSNR	STASJON/STREKNING/ANLEGG SKOGER - GALLEBERG	BANE/BILRUTE VESTFOLDBANEN	DISTRIKT DRAMMEN
------------	---	--------------------------------------	----------------------------

BYGN NR	KILOMETER	BYGNINGSTYPE	ADRESSE	MATRIKSEL GNR. BNR	BEBYGD AREAL	ETG	BRUTTO GOLVFLATE	HOVED- MATERIALE	BYGGEAR	TEGNINGER ARKIVNR.	MERKNAD	EGET SKJEMA
	68,15	Hvilebu	Galleberg		15	1		Tre				




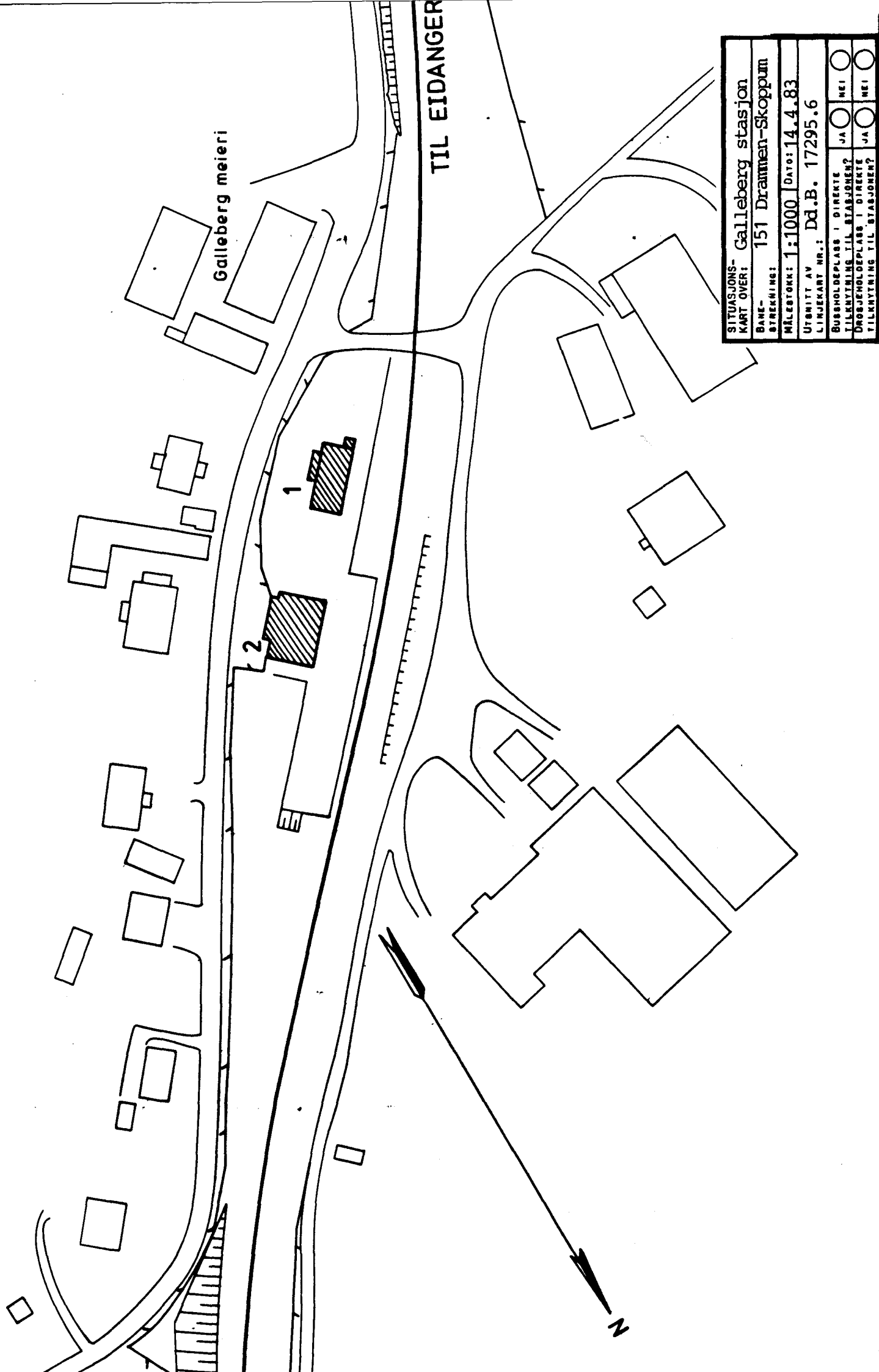
NSB - REGISTRERING AV BYGNINGER

UTGITT:
REVIDERT:

STASJONSNR 1501	STASJON/STREKNING/ANLEGG GALLEBERG STASJON	BANE/BILRUTE VESTFOLDBANEN	DISTRIKT DRAMMEN
--------------------	---	-------------------------------	---------------------

BYGN NR	KILOMETER	BYGNINGSTYPE	ADRESSE	MATRIKSEL GNR. BNR	BEBYGD AREAL	ETG	BRUTTO GOLVFLATE	HOVED- MATERIALE	BYGGEAR	TEGNINGER ARKIVNR.	MERKNAD	EGET SKJEMA
1	68,63	Stasjonsbygning	3073 Galleberg		65	2		Tre	1880	Ak 10886/1 A 15 D.d.B. 9772.3		X
2	68,60	Godshus	"		117	1		Tre	1880	Bl. 63		X





Galleberg meieri

TIL EIDANGER

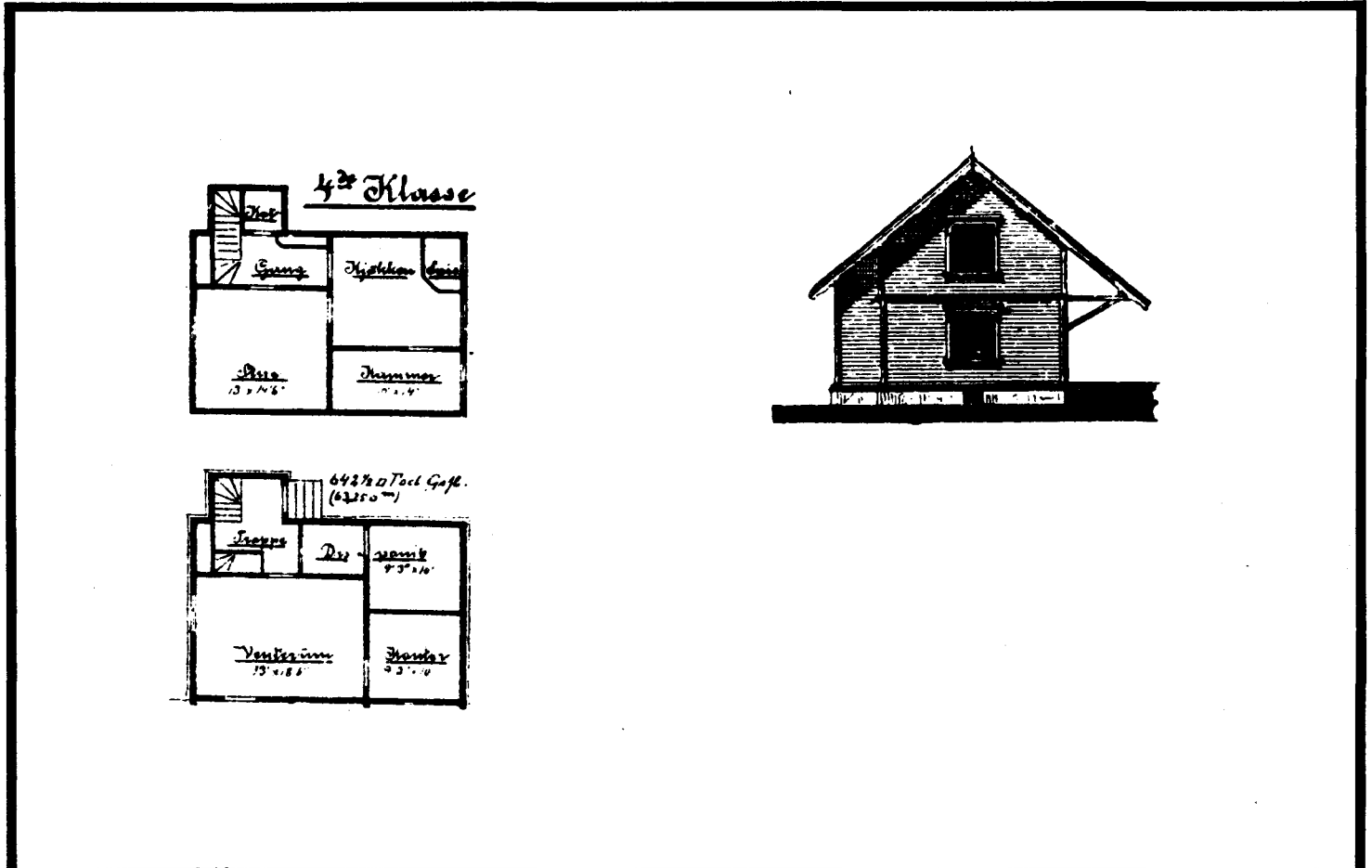
SITUASJONS-		Galleberg stasjon	
KART OVER:		151 Drammen-Skoppum	
BANE-		STREKING:	
MÅLESTOKK: 1:1000		DATO: 14.4.83	
UTSNITT AV		LINJEKART NR.: Dd.B. 17295.6	
BUSSHOLDEPLASS I DIREKTE	<input type="checkbox"/>	JA	<input type="checkbox"/>
TILKNYTning TIL STASJONEN?	<input type="checkbox"/>	JA	<input type="checkbox"/>
DROGJOLDEPLASS I DIREKTE	<input type="checkbox"/>	JA	<input type="checkbox"/>
TILKNYTning TIL STASJONEN?	<input type="checkbox"/>	JA	<input type="checkbox"/>



NSB · REGISTRERING AV BYGNINGER

Bak/Had 0703.79

NAVN BYGNINGENS ART	GALLEBERG STASJON Stasjonsbygning	STASJONSNR. 1501	BYGN.NR. 1
BANESTREKNING	151 Drammen - Skoppum	KILOMETER 68,63	
KOMMUNE.MATR.NR.	Sande	GÅRDSNR.	BRUKSNR.
ADRESSE	3073 Galleberg	DISTRIKT Drammen	



TEGNINGEN VISER: Litografi etter originaltegninger ca. 1880

M 1:250

OPPRINNELIG BRUKSFØRMÅL	PRIMÆRT Stasjonsbygning: -Ekspedisjon -Venterom	SEKUNDÆRT -Bolig	
NÅVÆRENDE BRUKSFØRMÅL	PRIMÆRT Posthus Relérom Telerom	SEKUNDÆRT Bolig	ANTALL LEILIGHETER: 1 ANTALL OVERNATTINGSROM: 0
FORHOLD TIL ANDRE HUS	Del av anlegg - frittstående		
FYSISK MILJØ- SAMMENHENG	Mindre tettsted		

VERNEVERDI	<input type="checkbox"/> PRIO- RITERT	BYGNINGEN PRIORITERES SPESIELT SOM BEVA- RINGSOBJEKT (EVT. INTERN NSB-FREDNING)	<input type="checkbox"/> BYGNINGEN ER FREDET I MEDHOLD AV LOV OM KULTURMINNER
	<input type="checkbox"/> HØY	ENDRINGER SKAL IKKE FORETAS FØR ARKITEKTKONTORET HAR GODKJENT PLANENE. DETTE GJELDER OGSÅ UTSKIFTING AV DØRER, VINDUER, KLEDNING, TAKTEKKING OSV.	
	<input type="checkbox"/> MIDDELS		
	<input checked="" type="checkbox"/> LAV	ENDRINGER KAN FORETAS UTEN GODKJENNING FRA ARKITEKTKONTORET. DET HENVISES TIL GENE- RELLE RÅD OG RETNINGSLINJER.	
	<input type="checkbox"/> INGEN		

DIMENSJONER	HØVEDMÅL M 14,1 x 6,5	BEBYGD AREAL M ² 65	ANTALL ETASJER 2	BRUTTO GOLVAREAL M ²
-------------	--------------------------	-----------------------------------	---------------------	------------------------------------

BYGNINGSDEL	TYPE, KONSTRUKSJON	INSTALLASJON	MERKNAD
FUNDAMENT	1. Fuget gråsteinsmur 2. Betongmur	SKORSTEIN	STK. 2
KJELLER UNDERETASJE	Kjeller, trebjelkelag	ELEKTRISITET	Innlagt
YTTERVEGG	Låftet plank	OPPVARMING	PRIMÆRT: Ved SEKUNDÆRT: Olje / elektrisk
FASADEKLEDNING	1. Liggende panel, vestlandspanel 2. Liggende vekselpanel (reléhus)	VANN	Innlagt
TAKFORM	Saltak	BAD	Innlagt 1. etg.
TAKTEKING	Bølge - asbest-ementplater	TOALETT	TYPE: WC ANTALL: 2

VINDUER	1.etg.:Nye vinduer lik opprin- nelige, to opprinnelige mot plat- form. 2.etg.: Opprinnelige	DEKOR INNSKRIPSJONER	Profilerte bjelkeender og bånd- frise i etasjeskille. Profilerte sperre- og åsander, hjørne- stolper og vannbrett.
DØRER	Panelte dører	INTERIØR	Platekledte vegger. Delvis tapetsert.

BYGGEÅR	ÅR 1880	MERKNAD
TILBYGGING OMBYGGING FLYTTING	ÅR	ENDRING -Tilbygd relérom -Ny trapp og dør til televerksrom -Ark. mot plattformen -Inngangsparti mot sør til postekspedisjonen -Innredet bad og WC i 1. etg. -Invendig platekledt og tapetsert

VEDLIKEHOLDS- TILSTAND	TILSTAND: ÅR:	GOD STAND	BEGYNNENDE FORFALL	FRAMSKREDET FORFALL	RUIN	EVT. FORFALLSÅRSÅK
	1983	X				Dårlig maling, dårlige vinduer

FARGESKJEMA	OPPRINNELIG	NÅVERENDE	FRAMTIDIG	BYGGHERRE NSB
UTVENDIG VEGG		4-5B5 Grågul-oransje		ARKITEKT
VINDSKIER		Hvite		B. Lange BYGGMESTER
GERIKTER		"		Chr. Anker
VINDUER		"		BYGNINGSTYPE "Mellomstasjoner 4de klasse. Normal 1879 for Grevskabsbanen" Type FT100
DØRER		Klar lakk, 1D4 Grågrønn		
HJØRNEBORD		4-5B5		

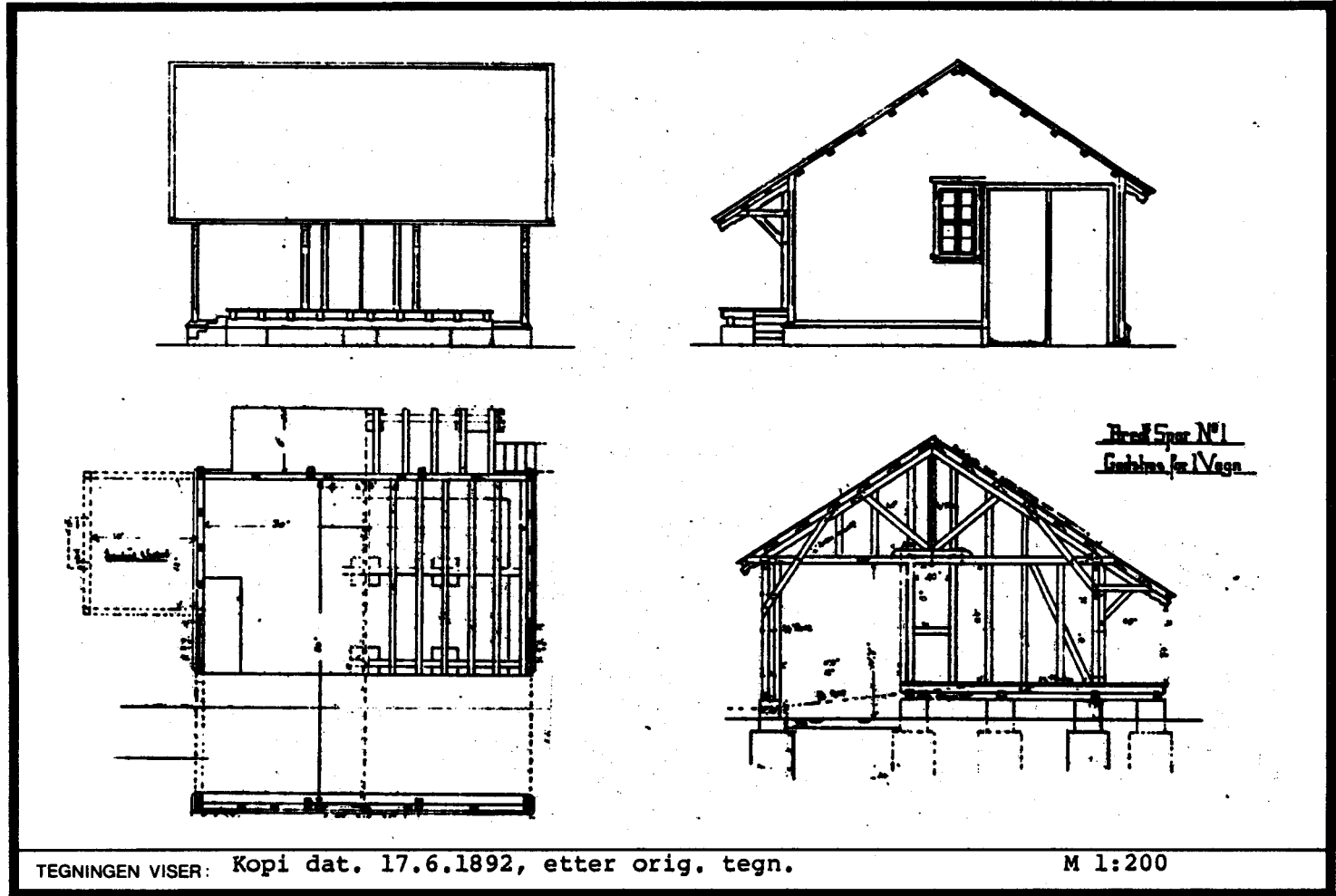
TEGNINGER (ARKIVHENVISNING)	Ak 10886/1, A 15, D.d.B. 9772.3
ELDRE FOTOGRAF.	

ANDRE OPPLYSNINGER	UTGITT	DATO	REGISTR.	DATO 14.4.83
	RETTELSES- BLAD	NR	INNFORT DEN	AV
		NR	INNFORT DEN	AV
		NR	INNFORT DEN	AV

NSB - REGISTRERING AV BYGNINGER

Bak/Had 0703.79

NAVN BYGNINGENS ART	GALLEBERG STASJON Godshus	STASJONSNR. 1501	BYGN.NR. 2
BANESTREKNING	151 Drammen - Skoppum	KILOMETER 68,60	
KOMMUNE.MATR.NR.	Sande	GARDSNR.	BRUKSNR.
ADRESSE	3073 Galleberg	DISTRIKT Drammen	



OPPRINNELIG BRUKSFORMÅL	PRIMERT Godshus	SEKUNDÆRT	
NÅVÆRENDE BRUKSFORMÅL	PRIMERT Lager Vedbu	SEKUNDÆRT	ANTALL LEILIGHETER: 0 ANTALL OVERNATTINGSROM: 0
FORHOLD TIL ANDRE HUS	Del av anlegg - frittstående		
FYSISK MILJØ- SAMMENHENG	Mindre tettsted		

VERNEVERDI	<input type="checkbox"/> PRIO- RITERT	BYGNINGEN PRIORITERES SPESIELT SOM BEVA- RINGSOBJEKT (EVT. INTERN NSB-FREDNING)	<input type="checkbox"/> BYGNINGEN ER FREDET I MEDHOLD AV LOV OM KULTURMINNER
	<input type="checkbox"/> HØY	ENDRINGER SKAL IKKE FORETAS FØR ARKITEKKTTORET HAR GODKJENT PLANENE. DETTE GJELDER OGSÅ UTSKIFTING AV DØRER, VINDUER, KLEDNING, TAKTEKKING OSV.	
	<input type="checkbox"/> MIDDELS		
	<input checked="" type="checkbox"/> LAV	ENDRINGER KAN FORETAS UTEN GODKJENNING FRA ARKITEKKTTORET. DET HENVISES TIL GENE- RELLE RÅD OG RETNINGSLINJER.	
	<input type="checkbox"/> INGEN		

DIMENSJONER	HOVEDÅL M 9,8 x 10,0	BEBYGD AREAL M ² 117	ANTALL ETASJER 1	BRUTTO GOLVAREAL M ²
-------------	----------------------	---------------------------------	------------------	---------------------------------

BYGNINGSDEL	TYPE.KONSTRUKSJON	INSTALLASJON	MERKNAD
FUNDAMENT	Opprinnelig tørrmur - gråstein - delvis fuget	SKORSTEIN	STK. 0
KJELLER UNDERETASJE	1. Kryperom, trebjelkelag 2. Oppfylt, jordgulv i vedbu	ELEKTRISITET	Innlagt
YTTERVEGG	Bindingsverk	OPPVARMING	PRIMÆRT: SEKUNDÆRT:
FASADEKLEDNING	1. Liggende panel, høvlet kantprofil 2. Stående staffpanel	VANN	Ikke innlagt
TAKFORM	Saltak	BAD	Ikke innlagt
TAKTEKING	Papp	TOALETT	TYPE: ANTALL:

VINDUER	Opprinnelige	DEKOR INNSKRIPSJONER	Profilerte sperre- og åsander Profilerte vindus- og dørrammer, konsoller (takoverbygg)
DØRER	Opprinnelige	INTERIØR	

BYGGÅR	ÅR 1880	MERKNAD
TILBYGGING OMBYGGING FLYTTING	ÅR	ENDRING Tilbygd vedbu. Delvis innbygd rampe.

VEDLIKEHOLDSTILSTAND	TILSTAND: ÅR: 1983	I GOD STAND X	BEGYNNENDE FORFALL	FRAMSKREDET FORFALL	RUIN	EVT. FORFALLSÅRSÅK
						Dårlig maling, knuste vinduer

FARGESKJEMA	OPPRINNELIG	NAVÆRENDE	FRAMTIDIG	BYGGHERRER NSB
UTVENDIG VEGG		4-5B5 Grågul-oransje		ARKITEKT Balthazar Lange
VINDSKIER		Hvite		BYGGMESTER Chr. Anker
GERIKTER		"		BYGNINGSTYPE "Bredt spor no. 1, Godshus for 1 vogn."
VINDUER		"		STILPREG
DØRER		21D4 Matblå		
HJØRNEBORD		4-5B5		

TEGNINGER (ARKIVHENVISNING)	B1. 63
ELDRE FOTOGRAF	


ANDRE OPPLYSNINGER	Tilbygg: Lengde 400 cm Bredde 1000 cm	UTGITT	DATO	REGISTR.	DATO 14.4.83
		RETTELSESBLAG	NR	INNFORT DEN	AV
			NR	INNFORT DEN	AV
			NR	INNFORT DEN	AV

NSB - REGISTRERING AV BYGNINGER

UTGITT:
REVIDERT:

STASJONSNR	STASJON/STREKNING/ANLEGG GALLEBERG - SANDE	BANE/BILRUTE VESTFOLDBANEN	DISTRIKT DRAMMEN
------------	--	--------------------------------------	----------------------------

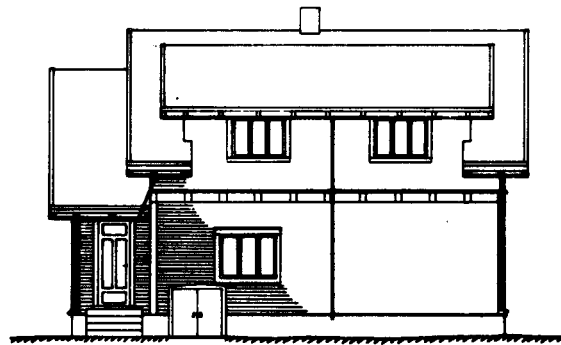
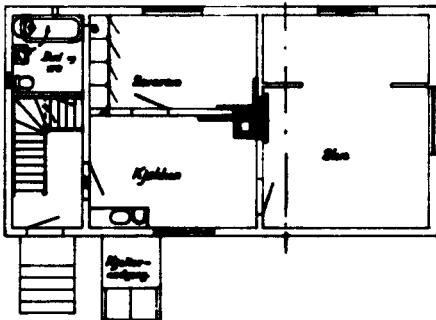
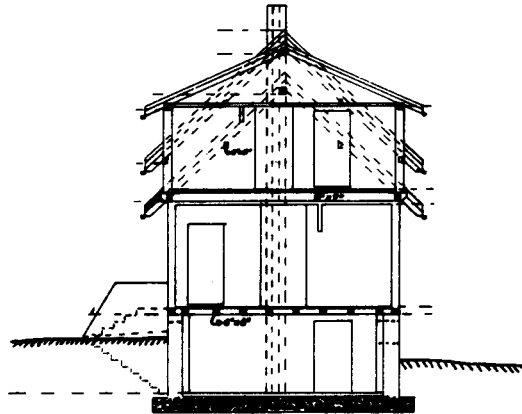
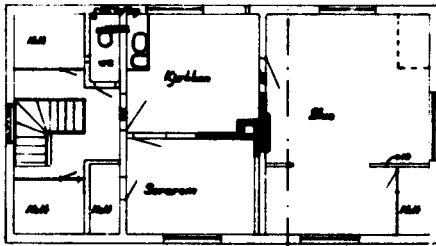
BYGN NR	KILOMETER	BYGNINGSTYPE	ADRESSE	MATRIKSEL GNR. BNR	BEBYGD AREAL	ETG	BRUTTO GOLVFLATE	HOVED- MATERIALE	BYGGEAR	TEGNINGER ARKIVNR.	MERKNAD	EGET SKJEMA
	69,95	Betjentbolig, dobbel	Galleberg		58	2		Tre	1927 (?)	D.d.B.17926.2		X
	"	Uthus	"		50	1		Tre	1927 (?)			
	71,67	Hvilebu	Sande		21	1		Tre				



NSB · REGISTRERING AV BYGNINGER

Bak/Had 0703.79

NAVN BYGNINGENS ART	GALLEBERG BETJENTBOLIG Bolig (2-mannsbolig)	STASJONSNR.	BYGN.NR.
BANESTREKNING	151 Drammen - Skoppum	KILOMETER	69,95
KOMMUNE.MATR.NR.	Sande	GÅRDSNR.	BRUKSNR.
ADRESSE		DISTRIKT	Drammen



Facade med vest.

TEGNINGEN VISER: Oppmålt tegn.

dat. 18.1.1962

M 1:200

OPPRINNELIG BRUKSFORMAL	PRIMÆRT Vokterbolig dobbel	SEKUNDÆRT	
NÅVERENDE BRUKSFORMAL	PRIMÆRT Bolig (utleid)	SEKUNDÆRT	ANTALL LEILIGHETER: 2 ANTALL OVERNATTINGSROM: 0
FORHOLD TIL ANDRE HUS	Del av anlegg - frittstående		
FYSISK MILJØ- SAMMENHENG	Enkelthus, landbruksbebyggelse		

VERNEVERDI	<input type="checkbox"/> PRIO- RITERT	BYGNINGEN PRIORITERES SPESIELT SOM BEVA- RINGSOBJEKT (EVT. INTERN NSB-FREDNING)	<input type="checkbox"/> BYGNINGEN ER FREDET I MEDHOLD AV LOV OM KULTURMINNER
	<input type="checkbox"/> HØY	ENDRINGER SKAL IKKE FORETAS FØR ARKITEKTKONTORET HAR GODKJENT PLANENE. DETTE GJELDER OGSÅ UTSKIFTING AV DØRER, VINDUER, KLEDNING, TAKTEKKING OSV.	
	<input checked="" type="checkbox"/> MIDDELS		
	<input type="checkbox"/> LAV	ENDRINGER KAN FORETAS UTEN GODKJENNING FRA ARKITEKTKONTORET. DET HENVISES TIL GENE- RELLE RÅD OG RETNINGSLINJER.	
<input type="checkbox"/> INGEN			

DIMENSJONER	HOVEDTAL M 11,3 x 6,3	BEBYGD AREAL M ² 58	ANTALL ETASJER 2	BRUTTO GOLVAREAL M ²
-------------	--------------------------	-----------------------------------	---------------------	------------------------------------

BYGNINGSDEL	TYPE, KONSTRUKSJON	INSTALLASJON	MERKNAD
FUNDAMENT	Betongmur	SKORSTEIN	STK. 1
KJELLER UNDERETASJE	Kjeller, trebjelkelag	ELEKTRISITET	Innlagt
YTTERVEGG		OPPVARMING	PRIMÆRT: SEKUNDÆRT:
FASADEKLEDNING	Liggende panel, vestlandspanel	VANN	Innlagt
TAKFORM	Saltak	BAD	Innlagt
TAKTEKKING	Flat, rød tegl	TOALETT	TYPE: WC ANTALL: 2

VINDUER		DEKOR INNSKRIPSJONER	Profilerte sperre- og åsender bjelkelagsender og vindusomram- ning i gavlveggen.
DØRER		INTERIØR	Platekledd og tapetsert i stue

BYGGÅR	ÅR 1927 (?)	MERKNAD
TILBYGGING OMBYGGING FLYTTING	ÅR	ENDRING Ytterveggene er etterisolert (innsprøytet) Innredet WC og bad. Påbygd taklett på begge langsider

VEDLIKEHOLDS- TILSTAND	TILSTAND:	I GOD STAND	BEGYNNENDE FORFALL	FRAMSKREDET FORFALL	RUIN	EVT. FORFALLSÅRSAK
	ÅR:					
	1983	X				

FARGESKJEMA	OPPRINNELIG	NAVÆRENDE	FRAMTIDIG	BYGGHERRE
UTVENDIG VEGG		9D7 Rødbrun		ARKITEKT P.A. Blix
VINDSKIER		Hvite		
GERIKTER		"		BYGGMESTER
VINDUER		"		BYGNINGSTYPE Vokterbolig normal "Z"
DØRER		Klar-lakk		
HJØRNEBORD		9D7		STILPREG

TEGNINGER (ARKIVHENVISNING)	D.d.B. 17926.2	F.T. N ^o 29 (NSB-Had. rull 9)
ELDRE FOTOGRAF.		


ANDRE OPPLYSNINGER	UTGITT	DATO	REGISTR.	DATO 18.4.83
	RETTELSES- BLAD	NR	INNFORT DEN	AV
		NR	INNFORT DEN	AV
	NR	INNFORT DEN	AV	

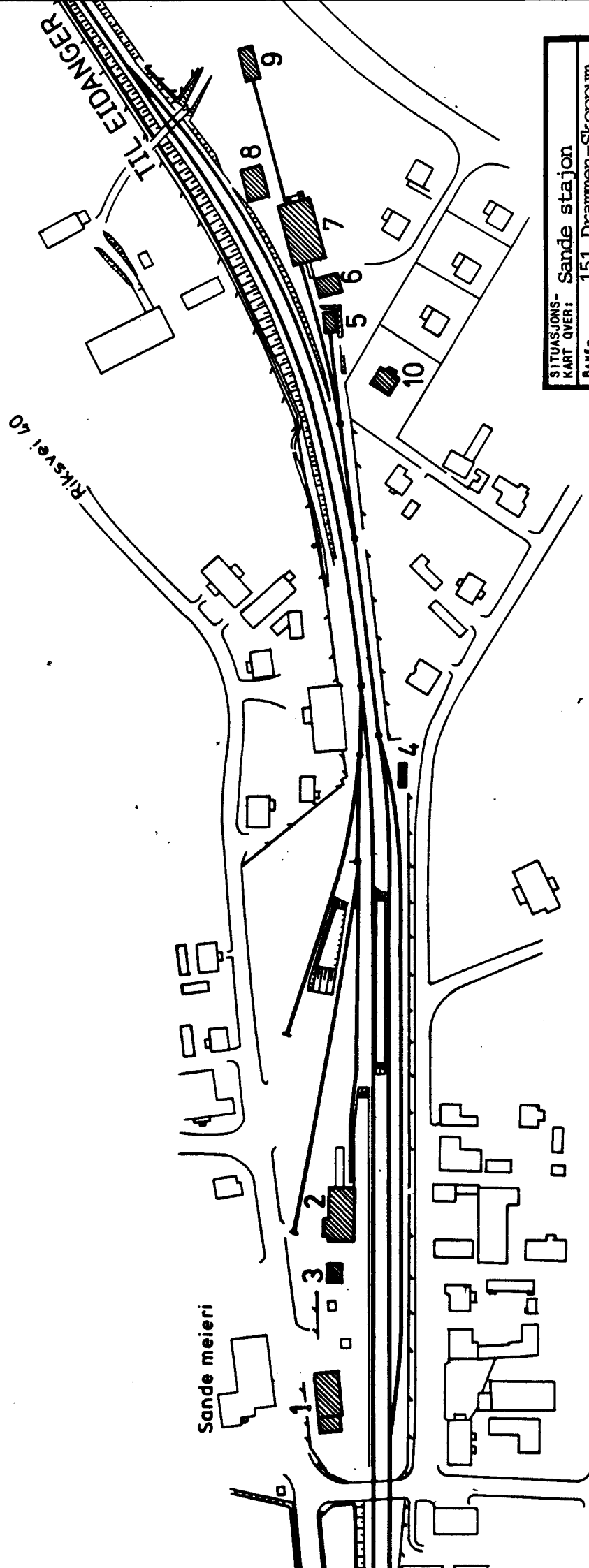
NSB - REGISTRERING AV BYGNINGER

UTGITT:
REVIDERT:


STASJONSNR 1502	STASJON/STREKNING/ANLEGG SANDE STASJON	BANE/BILRUTE VESTFOLDBANEN	DISTRIKT DRAMMEN
--------------------	---	-------------------------------	---------------------

BYGN NR	KILOMETER	BYGNINGSTYPE	ADRESSE	MATRIKEL GNR BNR	BEBYGD AREAL	ETG	BRUTTO GOLVFLATE	HOVED-MATERIALE	BYGGEAR	TEGNINGER ARKIVNR.	MERKNAD	EGET SKJEMA
1	73,07	Stasjonsbygning	3070 Sande		153	2		Tre	1930	Ak 10805		X
2	73,13	Godshus	" "		200	1		Tre	1880	Ak 11269 Bl. 63		X
3	73,11	Reléhus	" "		40	1			1971			
4	73,10	Hvilebu	" "		30	1		Tre			ikke i bruk	
5	73,47	Traktorstall	" "	19/41	30	1		Tre/ Blikk	1962			X
6	73,49	Garasje (elektro)	" "	"	65	1		Tre	1957			X
7	73,51	Verksted/Lager (elektro)	" "	"	290	1		Tre	1957	Ak 10364		X
8	73,53	Transformatorstasjon	" "	"	90	1		Mur	1956	Ak 10870		X
9	73,58	Traktorstall	" "	"	60	1		Tre	1957 ?	Ak 10539		X
10	73,48	Bolig	" "	19/55	56	2		Tre	1956	Ak 10174	Type V. 13 Solgt 1984	X





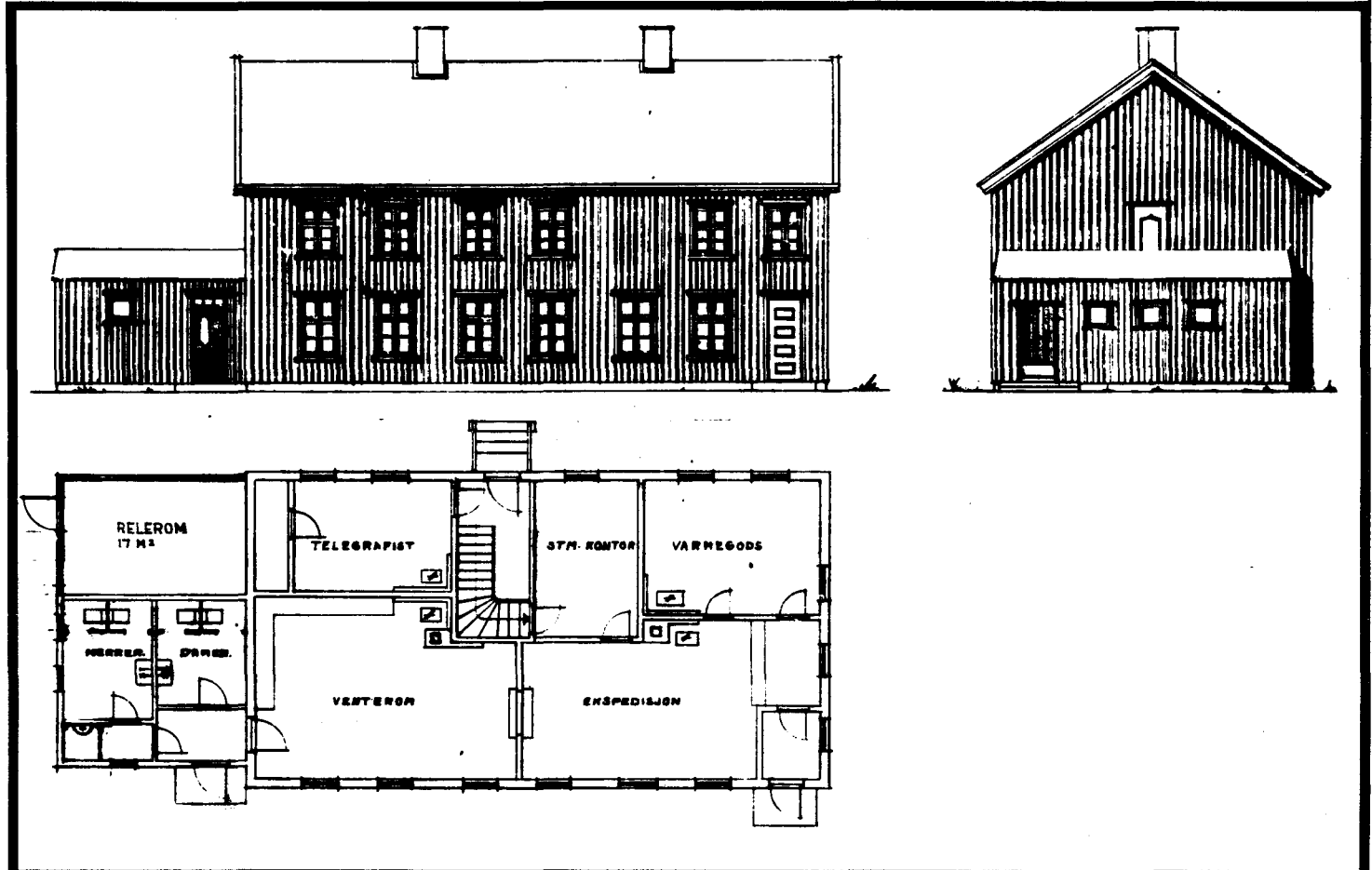
SITUASJONS- KART QVERT	Sande stasjon
BANE- STREKNING:	151 Drammen-Skoppum
MÅLESTOKK:	1:2000
UTGITT AV LINJEKART NR.:	Dd.B. 19496.6
DATE:	21.4.83
BUSSHOLDEPLASS I DIREKTE TILKNYTNING TIL STASJONEN?	JA <input type="checkbox"/> NEI <input type="checkbox"/>
DROBJERDEPLASS I DIREKTE TILKNYTNING TIL STASJONEN?	JA <input type="checkbox"/> NEI <input type="checkbox"/>



NSB · REGISTRERING AV BYGNINGER

Bak/Had 0703.79

NAVN BYGNINGENS ART	SANDE STASJON Stasjonsbygning	STASJONSNR. 1502	BYGN.NR. 1
BANESTREKNING	151 Drammen - Skoppum	KILOMETER 73,07	
KOMMUNE, MATR.NR.	Sande	GÅRDSNR.	BRUKSNR.
ADRESSE		DISTRIKT Drammen	



TEGNINGEN VISER: Endringstegning dat. 9.5.1955.

M 1:200

OPPRINNELIG BRUKSFORMÅL	Før innkjøp av NSB: Våninghus ved gården Revå.	Etter innkjøp av NSB: Stasjonsbygning - ekspedisjon, venterom og bolig.	
NÅVÆRENDE BRUKSFORMÅL	PRIMÆRT Hvilerom Godsekspedisjon Bolig	SEKUNDÆRT Billett kontor	ANTALL LEILIGHETER: 1
			ANTALL OVERNATTINGSROM: 1
FORHOLD TIL ANDRE HUS	Del av anlegg - frittstående		
FYSISK MILJØ- SAMMENHENG	Mindre tettsted		

VERNEVERDI	<input type="checkbox"/> PRIO- RITERT	BYGNINGEN PRIORITERES SPESIELT SOM BEVA- RINGSOBJEKT (EVT. INTERN NSB-FREDNING)	<input type="checkbox"/> BYGNINGEN ER FREDET I MEDHOLD AV LOV OM KULTURMINNER
	<input type="checkbox"/> HØY	ENDRINGER SKAL IKKE FORETAS FØR ARKITEKTKONTORET HAR GODKJENT PLANENE. DETTE GJELDER OGSÅ UTSKIFTING AV DØRER, VINDUER, KLEDNING, TAKTEKKING OSV.	
	<input type="checkbox"/> MIDDELS		
	<input checked="" type="checkbox"/> LAV	ENDRINGER KAN FORETAS UTEN GODKJENNING FRA ARKITEKTKONTORET. DET HENVISES TIL GENE- RELLE RÅD OG RETNINGSLINJER.	
<input type="checkbox"/> INGEN			

DIMENSJONER	HOVEDMÅL M 22,1 x 9,1	BEBYGD AREAL M ² 153	ANTALL ETASJER 2	BRUTTO GOLVAREAL M ²
-------------	--------------------------	------------------------------------	---------------------	------------------------------------

BYGNINGSDEL	TYPE, KONSTRUKSJON	INSTALLASJON	MERKNAD
FUNDAMENT	1. Betongmur (eller pussmur) 2. Betongmur	SKORSTEIN	STK. 2
KJELLER UNDERETASJE	Kjeller, trebjelkelag	ELEKTRISITET	Innlagt
YTTERVEGG	1. 1.etg. Delvis laftet tømmer/bindingsverk 2. 2. etg. Bindingsverk	OPPVARMING	PRIMÆR: Elektrisk SEKUNDÆRT:
FASADEKLEDNING	Stående lektepanel	VANN	Innlagt
TAKFORM	Saltak	BAD	Innlagt
TAKTEKING	Rød, flat teglstein	TOALETT	TYPE: WC ANTALL: 5

VINDUER	Skiftet, antakelig i forbindelse med tilbygg, påbygg.	DEKOR INNSKRIPSJONER	
DØRER	Panelte dører	INTERIØR	Venterom: Opprinnelig panel og benker. Noe platekledt

BYGGEÅR	ÅR	MERKNAD
		Eldre enn 1880.
TILBYGGING OMBYGGING FLYTTING	ÅR	ENDRING
	1955	Tak over inngangsdør Tilbygd relerom og WC Bygningens eldste del var før jernbaneutbygningen del av gården Revå. Senere er bygget til venterom og en etg. Relérom ombygd til hvilerom for banemannskap.

VEDLIKEHOLDS- TILSTAND	TILSTAND:	GOD STAND	BEGYNNENDE FORFALL	FRAMSKREDET FORFALL	RUIN	EVT. FORFALLSÅRSÅK
	ÅR:					
	1983	X				

FARGESKJEMA	OPPRINNELIG	NAVERENDE	FRAMTIDIG	BYGGHERRE
UTVENDIG VEGG		4B5 Grågul		ARKITEKT
VINDSKIER		6E4 Brun		
GERIKTER		4B5		BYGGMESTER
VINDUER		Hvite		
DØRER		6E4 Brun, klar lakk		BYGNINGSTYPE
HJØRNEBORD		4B5 Grågul		
				STILPREG

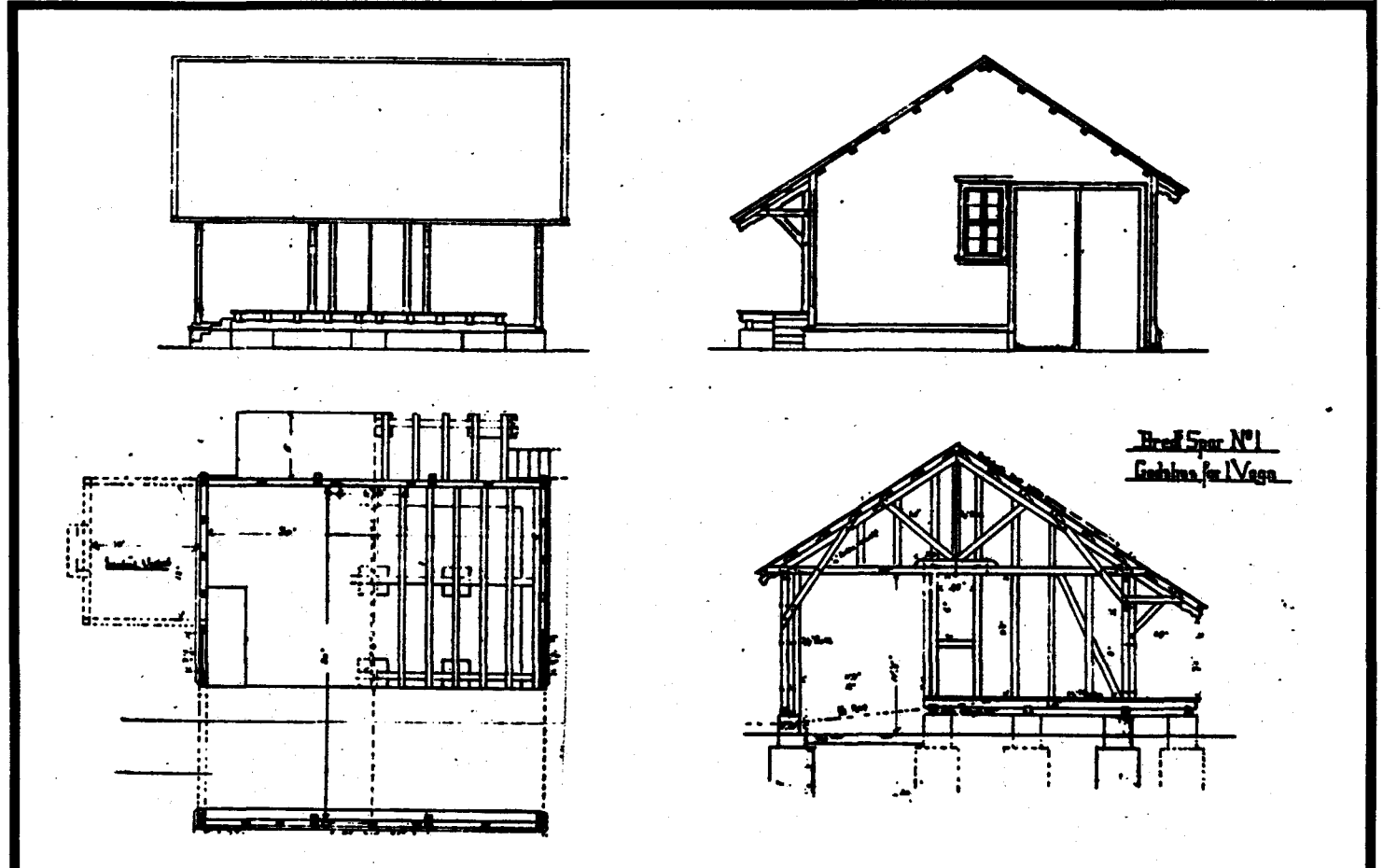
TEGNINGER (ARKIVHENVISNING)	Ak 10805
ELDRE FOTOGRAF.	

ANDRE OPPLYSNINGER	Driften av billettsalg og godsekspedisjon planlegges nedlagt. Uvisst tidspunkt.	UTGITT	DATO	REGISTR.	DATO
					21.4.83
		RETTELSES- BLAD	NR	INNFØRT DEN	AV
			NR	INNFØRT DEN	AV
		NR	INNFØRT DEN	AV	

NSB - REGISTRERING AV BYGNINGER

Bak/Hed 0703.79

NAV BYGNINGENS ART	SANDE STASJON Godshus	STASJONSNR. 1502	BYGN.NR. 2
BANESTREKNING	151 Drammen - Skoppum	KILOMETER 73,13	
KOMMUNE, MATR.NR.	Sande	GARDSNR.	BRUKSNR.
ADRESSE		DISTRIKT Drammen	



TEGNINGEN VISER: Litografi etter orig.tegn. ca. 1880

M 1:200

OPPRINNELIG BRUKSFORMÅL	PRIMÆRT Godshus	SEKUNDÆRT	
NÅVÆRENDE BRUKSFORMÅL	PRIMÆRT Godshus Lager	SEKUNDÆRT	ANTALL LEILIGHETER: 0 ANTALL OVERNATTINGSROM: 0
FORHOLD TIL ANDRE HUS	Del av anlegg - frittstående		
FYSISK MILJØ- SAMMENHENG	Mindre tettsted		

VERNEVERDI	<input type="checkbox"/> PRIMÆRT	BYGNINGEN PRIORITERES SPESIELT SOM BEVARINGSOBJEKT (EVT. INTERN NSB-FREDNING)	<input type="checkbox"/> BYGNINGEN ER FREDET I MEDHOLD AV LOV OM KULTURMINNER
	<input type="checkbox"/> HØY	ENDRINGER SKAL IKKE FORETAS FØR ARKITEKTKONTORET HAR GODKJENT PLANENE. DETTE GJELDER OGSÅ UTSKIFTING AV DØRE, VINDUER, KLEDNING, TAKTEKKING OSV.	
	<input type="checkbox"/> MIDDELS		
	<input checked="" type="checkbox"/> LAV	ENDRINGER KAN FORETAS UTEN GODKJENNING FRA ARKITEKTKONTORET. DET HENVISES TIL GENERELLE RÅD OG RETNINGSLINJER.	
	<input type="checkbox"/> INGEN		

DIMENSJONER	HOVEDÅL M 19,5 x 9,7	BEBYGD AREAL M ² 200	ANTALL ETASJER 1	BRUTTO GOLVAREAL M ²
-------------	-------------------------	------------------------------------	---------------------	------------------------------------

BYGNINGSDEL	TYPE.KONSTRUKSJON	INSTALLASJON	MERKNAD
FUNDAMENT	Naturstein, delvis fuget	SKORSTEIN	STK. 1
KJELLER UNDERETASJE	(Oppfylt) trebjelkelag	ELEKTRISITET	Innlagt
YTTERVEGG	Bindingsverk	OPPVARMING	PRIMÆRT: SEKUNDÆRT:
FASADEKLEDNING	Liggende panel, vestlandspanel	VANN	Ikke innlagt
TAKFORM	Saltak	BAD	Ikke innlagt
TAKTEKKING	Bølgeblikk	TOALETT	TYPE: ANTALL:

VINDUER	Nordgavl opprinnelig, forøvrig alle vinduer blindet med plater	DEKOR INNSKRIPSJONER	Profilerte sperre- og åsender, konsoller, hjørnestolper, vindus- og dør-ømramminger.
DØRER		INTERIØR	Innbygd liten varmestue/verksted.

BYGGÅR	ÅR 1880	MERKNAD
TILBYGGING OMBYGGING FLYTTING	ÅR	ENDRING Tilbygd lasterampe. Bygningen er ca. dobbelt så lang som tegningen.

VEDLIKEHOLDS- TILSTAND	TILSTAND: ÅR:	I GOD STAND	BEGYNNENDE FORFALL	FRAMSKREDET FORFALL	RUIJN	EVT. FORFALLSÅRSÅK
	1983	X				Dårlig panel i sørvegg. Dårlig maling og vinduer

FARGESKJEMA	OPPRINNELIG	NÅVERENDE	FRAMTIDIG	BYGGHERRER NSB
UTVENDIG VEGG		Hvit		ARKITEKT Balthazar Lange
VINDSKIER		"		BYGGMESTER Chr. Anker
GERIKTER		"		BYGNINGSTYPE "Bredt spor No. 1, Godshus for en vogn."
VINDUER		"		STILPREG
DØRER		22D4 Mattblå		
HJØRNEBORD		"		


TEGNINGER (ARKIVHENVISNING)	Ak 11269, Bl. 63
ELDRE FOTOGRAF.	

ANDRE OPPLYSNINGER	Godsekspedisjon planlegges nedlagt. Trolig skal bygningen rives i denne sammenheng.	UTGITT	DATO	REGISTR.	DATO 20.4.83
		RETTELSESB- BLAD	NR	INNFORT DEN	AV
			NR	INNFORT DEN	AV
			NR	INNFORT DEN	AV

NSB · REGISTRERING AV BYGNINGER

Bak/Hed 0703.79

NAVN BYGNINGENS ART	SANDE STASJON Traktorstall	STASJONSNR. 1502	BYGN. NR. 5
BANESTREKNING	151 Drammen - Skoppum	KILOMETER	73,47
KOMMUNE, MATR. NR.	Sande	GÅRDSNR. 19	BRUKSNR. 41
ADRESSE		DISTRIKT	Drammen



TEGNINGEN VISER:

OPPRINNELIG BRUKSFORMÅL	PRIMÆRT Traktorstall	SEKUNDÆRT	
NÅVÆRENDE BRUKSFORMÅL	PRIMÆRT Traktorstall	SEKUNDÆRT	ANTALL LEILIGHETER: 0 ANTALL OVERNATTINGSROM: 0
FORHOLD TIL ANDRE HUS	Del av anlegg - frittstående		
FYSISK MILJØ- SAMMENHENG	Mindre tettsted		

VERNEVERDI	<input type="checkbox"/>	PRIORITERT	BYGNINGEN PRIORITERES SPESIELT SOM BEVARINGSOBJEKT (EVT. INTERN NSB-FREDNING)	<input type="checkbox"/>	BYGNINGEN ER FREDET I MEDHOLD AV LOV OM KULTURMINNER
	<input type="checkbox"/>	HØY	ENDRINGER SKAL IKKE FORETAS FØR ARKITEKTKONTORET HAR GODKJENT PLANENE. DETTE GJELDER OGSÅ UTSKIFTING AV DØRER, VINDUER, KLEDNING, TAKTEKKING OSV.		
	<input type="checkbox"/>	MIDDELS			
	<input type="checkbox"/>	LAV	ENDRINGER KAN FORETAS UTEN GODKJENNING FRA ARKITEKTKONTORET. DET HENVISES TIL GENERELLE RÅD OG RETNINGSLINJER.		
	<input checked="" type="checkbox"/>	INGEN			

DIMENSJONER	HOVEDTAL M	8,0 x 4,1	BEBYGD AREAL M ²	30	ANTALL ETASJER	1	BRUTTO GOLVAREAL M ²
-------------	---------------	-----------	--------------------------------	----	-------------------	---	------------------------------------

BYGNINGSDEL	TYPE, KONSTRUKSJON	INSTALLASJON	MERKNAD
FUNDAMENT	Tresviller på oppfylt pukk	SKORSTEIN	STK. 0
KJELLER UNDERETASJE	Oppfylt, kult	ELEKTRISITET	Innlagt
YTTERVEGG	Bindingsverk	OPPVARMING	PRIMÆRT: SEKUNDÆRT:
FASADEKLEDNING	1. Blikkplater 2. Stående tømmermannspanel	VANN	Ikke innlagt
TAKFORM	Saltak	BAD	Ikke innlagt
TAKTEKKING	Bølgeblikk	TOALETT	TYPE: ANTALL:

VINDUER		DEKOR INNSKRIPSJONER	
DØRER	Opprinnelig	INTERIØR	

BYGGEÅR	ÅR 1956-57	MERKNAD (?)
TILBYGGING OMBYGGING FLYTTING	ÅR	ENDRING Flyttet fra annet sted på stasjonsområdet

VEDLIKEHOLDS- TILSTAND	TILSTAND: ÅR:	I GOD STAND	BEGYNNENDE FORFALL	FRAMSKREDET FORFALL	RUIN	EVT. FORFALLSÅRSÅK

FARGESKJEMA	OPPRINNELIG	NAVÆRENDE	FRAMTIDIG	BYGGHERRE NSB
UTVENDIG VEGG		Grå blikkplater		ARKITEKT
VINDSKIER				BYGGMESTER
GERIKTER				BYGNINGSTYPE
VINDUER				STILPREG
DØRER		Grått ubehandlet treverk		
HJØRNEBORD				


TEGNINGER (ARKIVHENVISNING)	
ELDRE FOTOGRAF	

ANDRE OPPLYSNINGER	UTGITT	DATO	REGISTR.	DATO 18.4.83
	RETTELSES- BLAD	NR	INNFØRT DEN	AV
		NR	INNFØRT DEN	AV
		NR	INNFØRT DEN	AV

NSB · REGISTRERING AV BYGNINGER

Bak/Had 0703.79

NAV BYGNINGENS ART	SANDE STASJON Garasje (elektro)	STASJONSNR. 1502	BYGN.NR. 6
BANESTREKNING	151 Drammen - Skoppum	KILOMETER 73,49	
KOMMUNE.MATR.NR.	Sande	GÅRDSNR. 19	BRUKSNR. 41
ADRESSE		DISTRIKT Drammen	



TEGNINGEN VISER:

OPPRINNELIG BRUKSFORMAL	PRIMÆRT Garasje (elektro)	SEKUNDÆRT	
NÅVÆRENDE BRUKSFORMAL	PRIMÆRT Garasje (elektro)	SEKUNDÆRT	ANTALL LEILIGHETER: 0 ANTALL OVERNATTINGSROM: 0
FORHOLD TIL ANDRE HUS	Del av anlegg - frittstående		
FYSISK MILJØ- SAMMENHENG	Mindre tettsted		

VERNEVERDI	<input type="checkbox"/>	PRIORITERT	BYGNINGEN PRIORITERES SPESIELT SOM BEVARINGSOBJEKT (EVT. INTERN NSB-FREDNING)	<input type="checkbox"/>	BYGNINGEN ER FREDET I MEDHOLD AV LOV OM KULTURMINNER
	<input type="checkbox"/>	HØY	ENDRINGER SKAL IKKE FORETAS FØR ARKITEKTKONTORET HAR GODKJENT PLANENE. DETTE GJELDER OGSÅ UTSKIFTING AV DØRER, VINDUER, KLEDNING, TAKTEKKING OSV.		
	<input type="checkbox"/>	MIDDELS			
	<input checked="" type="checkbox"/>	LAV	ENDRINGER KAN FORETAS UTEN GODKJENNING FRA ARKITEKTKONTORET. DET HENVISES TIL GENERELLE RÅD OG RETNINGSLINJER.		
	<input type="checkbox"/>	INGEN			

DIMENSJONER	HØVED: 10,1 x 7,1 M	BEBYGD AREAL M ²	65	ANTALL ETASJER	1	BRUTTO GOLVAREAL M ²
-------------	------------------------	--------------------------------	----	-------------------	---	------------------------------------

BYGNINGSDEL	TYPE. KONSTRUKSJON	INSTALLASJON	MERKNAD
FUNDAMENT	Betongmur	SKORSTEIN	STK. 0
KJELLER UNDERETASJE	Oppfylt, betong på kult	ELEKTRISITET	Innlagt
YTTERVEGG	Bindingsverk	OPPVARMING	PRIMÆRT: Elektrisk SEKUNDÆRT:
FASADEKLEDNING	Stående tømmermannspanel	VANN	Ikke innlagt
TAKFORM	Saltak	BAD	Ikke innlagt
TAKTEKKING	Papp	TOALET	TYPE: ANTALL:

VINDUER	Opprinnelig	DEKOR INNSKRIPSJONER	
DØRER	Opprinnelig	INTERIØR	Asbestsementplater på vegg

BYGGÅR	AR 1957	MERKNAD
TILBYGGING OMBYGGING FLYTTING	AR	ENDRING

VEDLIKEHOLDS- TILSTAND	TILSTAND:	I GOD STAND	BEGYNNENDE FORFALL	FRAMSKREDET FORFALL	RUIN	EVT. FORFALLSÅRSÅK
	AR:	1983	X			(Lekkasje i tak ?). Dårlig maling

FARGESKJEMA	OPPRINNELIG	NÅVERENDE	FRAMTIDIG	BYGGHERRE
UTVENDIG VEGG		4-5B6 Grå-gul-oransje		NSB
VINDSKIER		Hvite		ARKITEKT
GERIKTER				BYGGMESTER
VINDUER		Hvite		BYGNINGSTYPE
DØRER		4-5B6		STILPREG
HJØRNEBORD				

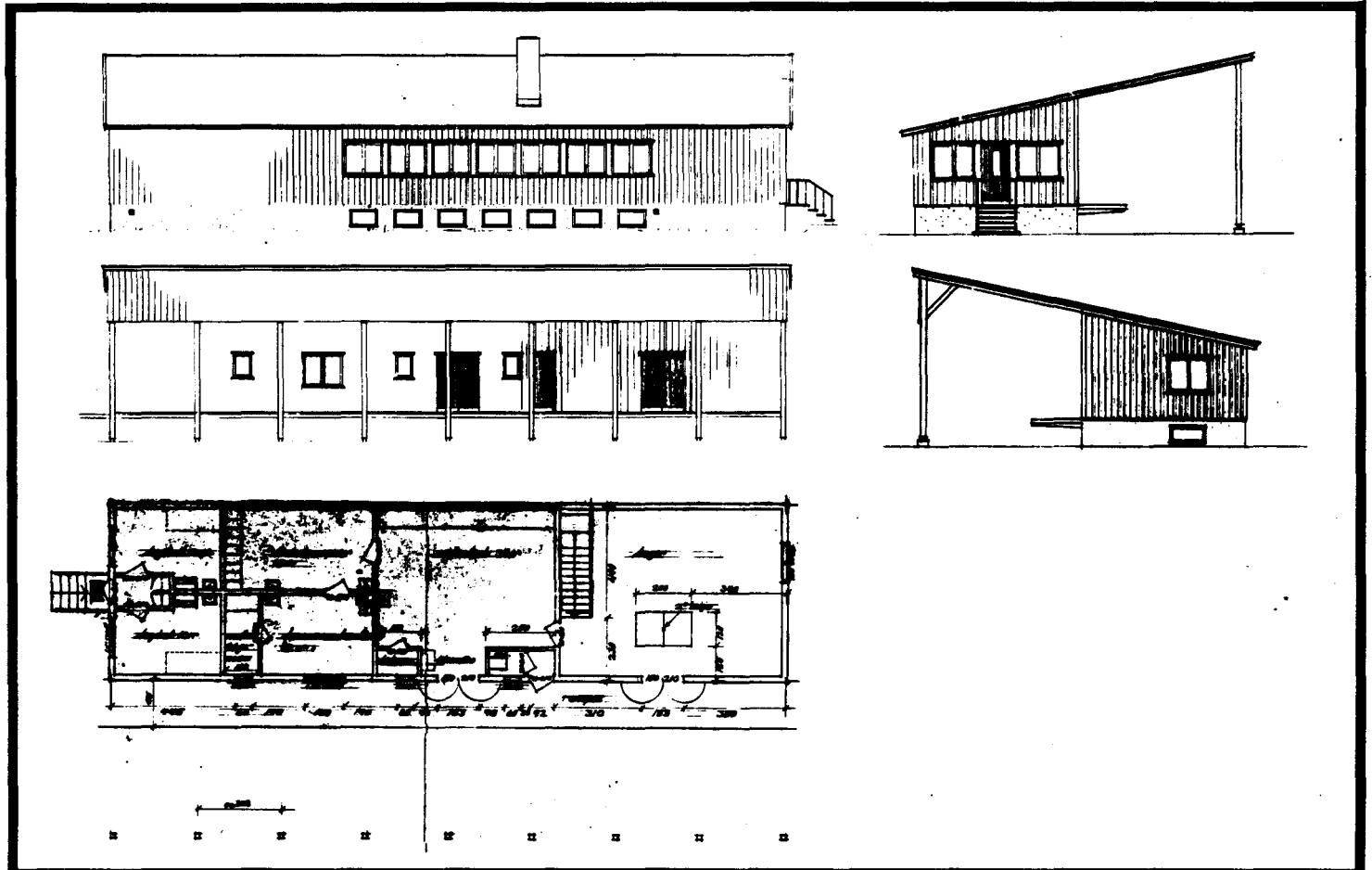
TEGNINGER (ARKIVHENVISNING)	
ELDRE FOTOGRAF.	

ANDRE OPPLYSNINGER	UTGITT	DATO	REGISTR.	DATO	
				18.3.83	
	RETTELSES- BLAD	NR	INNFORT DEN	AV	
		NR	INNFORT DEN	AV	
NR		INNFORT DEN	AV		

NSB · REGISTRERING AV BYGNINGER

Bak/Had 0703.79

NAVN BYGNINGENS ART	SANDE STASJON Verksted/Lager (elektro)	STASJONSNR. 1502	BYGN. NR. 7
BANESTREKNING	151 Drammen Skoppum	KILOMETER 73,51	
KOMMUNE, MATR. NR.	Sande	GÅRDSNR. 19	BRUKSNR. 41
ADRESSE		DISTRIKT Drammen	



TEGNINGEN VISER: Orig.tegn. dat. 2.4.51 og 26.8.53

M 1:250

OPPRINNELIG BRUKSFORMÅL	PRIMÆRT Elektro - verksted/lager	SEKUNDÆRT	
NÅVÆRENDE BRUKSFORMÅL	PRIMÆRT Elektro - verksted/lager	SEKUNDÆRT	ANTALL LEILIGHETER: 0 ANTALL OVERNATTINGSROM: 2
FORHOLD TIL ANDRE HUS	Del av anlegg - frittstående		
FYSISK MILJØ- SAMMENHENG	Mindre tettsted		

VERNEVERDI	<input type="checkbox"/> PRIO- RITERT	BYGNINGEN PRIORITERES SPESIELT SOM BEVA- RINGSOBJEKT (EVT. INTERN NSB-FREDNING)	<input type="checkbox"/> BYGNINGEN ER FREDET I MEDHOLD AV LOV OM KULTURMINNER
	<input type="checkbox"/> HØY	ENDRINGER SKAL IKKE FORETAS FØR ARKITEKTKONTORET HAR GODKJENT PLANENE. DETTE GJELDER OGSÅ UTSKIFTING AV DØRER, VINDUER, KLEDNING, TAKTEKKING OSV.	
	<input type="checkbox"/> MIDDELS		
	<input checked="" type="checkbox"/> LAV	ENDRINGER KAN FORETAS UTEN GODKJENNING FRA ARKITEKTKONTORET. DET HENVISES TIL GENE- RELLE RÅD OG RETNINGSLINJER.	
	<input type="checkbox"/> INGEN		

DIMENSJONER	HOVEDÅL M 24,3 x 6,3	BEBYGD AREAL M ² 290	ANTALL ETASJER 1	BRUTTO GOLVAREAL M ²
-------------	-------------------------	------------------------------------	---------------------	---------------------------------

BYGNINGSDEL	TYPE.KONSTRUKSJON	INSTALLASJON	MERKNAD
FUNDAMENT	Betongmur	SKORSTEIN	STK. 1
KJELLER UNDERETASJE	Kjeller, lettbetongstaver betongdrager under lager	ELEKTRISITET	Innlagt
YTTERVEGG		OPPVARMING	PRIMÆRT: Elektrisk SEKUNDÆRT: Ved
FASADEKLEDNING	Stående tømmermannspanel	VANN	Innlagt
TAKFORM	Pulttak	BAD	Ikke innlagt
TAKTEKKING	Papp	TOALETT	TYPE: WC ANTALL: 1

VINDUER	Nye vinduer i sørvegg	DEKOR INNSKRIPSJONER	
DØRER	Ny dør i sørvegg	INTERIØR	Plateklede, panelte vegger

BYGGÅR	ÅR 1957	MERKNAD
TILBYGGING OMBYGGING FLYTTING	ÅR	ENDRING

VEDLIKEHOLDS- TILSTAND	TILSTAND: ÅR:	I GOD STAND	BEGYNNENDE FORFALL	FRAMSKREDET FORFALL	RUIJN	EVT. FORFALLSÅRSÅK
	1983	X				Taklekkasje

FARGESKJEMA	OPPRINNELIG	NÅVERENDE	FRAMTIDIG	BYGGHERRE NSB
UTVENDIG VEGG		4-5B6 Grågul-oransje		ARKITEKT
VINDSKIER		Hvite		BYGGMESTER
GERIKTER				BYGNINGSTYPE
VINDUER		Hvite		STILPREG
DØRER		4-5B6 Lakk		
HJØRNEBORD				

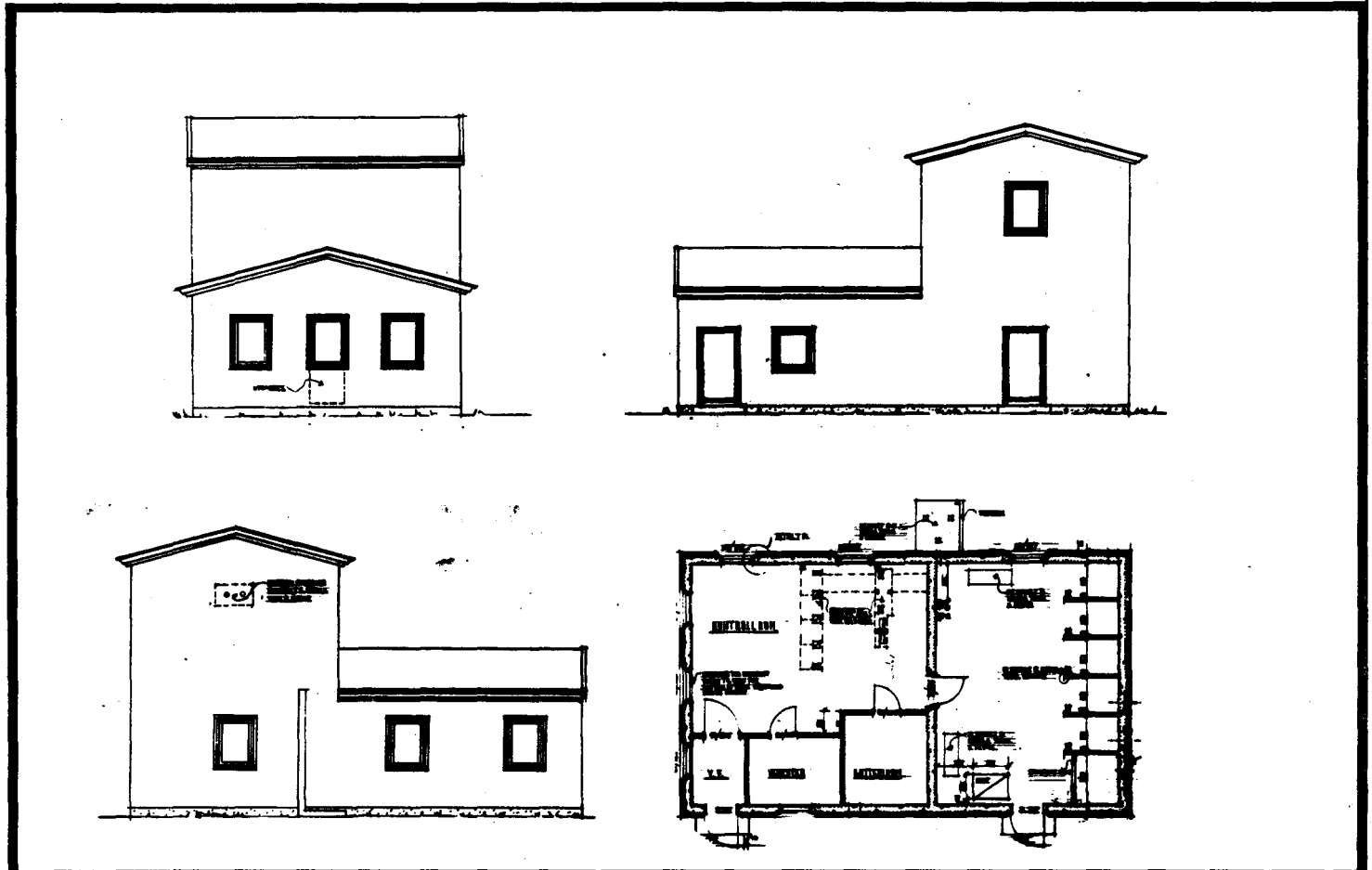
TEGNINGER (ARKIVHENVISNING)	Ak 10364
ELDRE FOTOGRAF.	

ANDRE OPPLYSNINGER	UTGITT	DATO	REGISTR.	18.4.83
	RETTELSES- BLAD	NR	INNFORT DEN	AV
		NR	INNFORT DEN	AV
		NR	INNFORT DEN	AV

NSB - REGISTRERING AV BYGNINGER

Bak/Hed 0703.79

NAV BYGNINGENS ART	SANDE STASJON Transformatorstasjon	STASJONSNR. 1502	BYGN.NR. 8
BANESTREKNING	151 Drammen - Skoppum	KILOMETER 73,53	
KOMMUNE.MATR.NR.	Sande	GÅRDSNR. 19	BRUKSNR. 41
ADRESSE		DISTR. Drammen	



TEGNINGEN VISER: Orig.tegn.dat. 18.7.56

M 1:200

OPPRINNELIG BRUKSFORMAL	PRIMÆRT Transformatorstasjon: -Kontrollrom -Batterirom	SEKUNDÆRT -Verksted	
NÅVERENDE BRUKSFORMAL	PRIMÆRT Transformatorstasjon: -Kontrollrom -Batterirom	SEKUNDÆRT -Verksted	ANTALL LEILIGHETER: 0 ANTALL OVERNATTINGSROM: 0
FORHOLD TIL ANDRE HUS	Del av anlegg - frittstående		
FYSISK MILJØ- SAMMENHENG	Mindre tettsted		

VERNEVERDI	<input type="checkbox"/> PRIO- RITERT	BYGNINGEN PRIORITERES SPESIELT SOM BEVA- RINGSOBJEKT (EVT. INTERN NSB-FREDNING)	<input type="checkbox"/> BYGNINGEN ER FREDET I MEDHOLD AV LOV OM KULTURMINNER
	<input type="checkbox"/> HØY	ENDRINGER SKAL IKKE FORETAS FØR ARKITEKTKONTORET HAR GODKJENT PLANENE. DETTE GJELDER OGSÅ UTSKIFTING AV DØRER, VINDUER, KLEDNING, TAKTEKING OSV.	
	<input type="checkbox"/> MIDDELS		
	<input checked="" type="checkbox"/> LAV	ENDRINGER KAN FORETAS UTEN GODKJENNING FRA ARKITEKTKONTORET. DET HENVISES TIL GENE- RELLE RÅD OG RETNINGSLINJER.	
<input type="checkbox"/> INGEN			

DIMENSJONER	HOVEDMÅL 12,6 x 7,5 M	BEBYGD AREAL M ² 90	ANTALL ETASJER 1	BRUTTO GOLVAREAL M ²
-------------	--------------------------	-----------------------------------	---------------------	------------------------------------

BYGNINGSDEL	TYPE.KONSTRUKSJON	INSTALLASJON	MERKNAD
FUNDAMENT	Betongmur	SKORSTEIN	STK. 0
KJELLER UNDERETASJE	Kjeller, betongdekke	ELEKTRISITET	Innlagt
YTTERVEGG		OPPVARMING	PRIMÆRT: Elektrisk SEKUNDÆRT:
FASADEKLEDNING	Puss	VANN	Innlagt
TAKFORM	Saltak	BAD	Ikke innlagt
TAKTEKKING	Papp	TOALETT	TYPE: ANTALL: 0

VINDUER	Opprinnelige	DEKOR INNSKRIPSJONER	
DØRER	Opprinnelige	INTERIØR	

BYGGÅR	AR 1957	MERKNAD
TILBYGGING OMBYGGING FLYTTING	AR	ENDRING

VEDLIKEHOLDS- TILSTAND	TILSTAND: AR:	I GOD STAND	BEGYNNENDE FORFALL	FRAMSKREDET FORFALL	RUIN	EVT. FORFALLSÅRSÅK
	1983	X				Dårlige vinduer

FARGESKJEMA	OPPRINNELIG	NÅVÆRENDE	FRAMTIDIG	BYGGHERRE NSB
UTVENDIG VEGG		lb2 Grønngrå		ARKITEKT NSB-ÅK v/A. Sundby
VINDSKIER		Hvit		BYGGMESTER
GERIKTER		"		BYGNINGSTYPE
VINDUER		"		STILPREG
DØRER		Lakk, klar		
HJØRNEBORD				

TEGNINGER (ARKIVHENVISNING)	Ak 10870
ELDRE FOTOGRAF.	

ANDRE OPPLYSNINGER	UTGITT	DATO	REGISTR.	18.4.83
	RETTELSES- BLAD	NR	INNFØRT DEN	AV
		NR	INNFØRT DEN	AV
		NR	INNFØRT DEN	AV

NSB · REGISTRERING AV BYGNINGER

SOLGT 1984

Bak/Med 0723.79

NAV BYGNINGENS ART	SANDE STASJON Enebolig, bolig	STASJONSNR. 1502	BYGN.NR. 10
BANESTREKNING	151 Drammen - Skoppum	KILOMETER 73,48	
KOMMUNE.MATR.NR.	Sande	GÅRDSNR. 19	BRUKSNR. 55
ADRESSE		DISTRIKT Drammen	



TEGNINGEN VISER: Orig.tegn. dat. 16.2.1950 M 1:200

OPPRINNELIG BRUKSFØRMÅL	PRIMÆRT Bolig for elektropersonale	SEKUNDÆRT	
NÅVÆRENDE BRUKSFØRMÅL	PRIMÆRT Bolig	SEKUNDÆRT	ANTALL LEILIGHETER: 1 ANTALL OVERNATTINGSROM: 0
FORHOLD TIL ANDRE HUS	Del av anlegg - frittstående		
FYSISK MILJØ-SAMMENHENG	Mindre tettsted		

VERNEVERDI	<input type="checkbox"/> PRIO-RITERT	BYGNINGEN PRIORITERES SPESIELT SOM BEVARINGSOBJEKT (EVT. INTERN NSB-FREDNING)	<input type="checkbox"/> BYGNINGEN ER FREDET I MEDHOLD AV LOV OM KULTURMINNER
	<input type="checkbox"/> HØY	ENDRINGER SKAL IKKE FORETAS FØR ARKITEKKTØRETT HAR GODKJENT PLANENE. DETTE GJELDER OGSÅ UTSKIFTING AV DØRER, VINDUER, KLEDNING, TAKTEKKING OSV.	
	<input type="checkbox"/> MIDDELS		
	<input type="checkbox"/> LAV	ENDRINGER KAN FORETAS UTEN GODKJENNING FRA ARKITEKKTØRETT. DET HENVISES TIL GENERELLE RÅD OG RETNINGSLINJER.	
	<input type="checkbox"/> INGEN		

DIMENSJONER	HØVEDTÅL M 8,4 x 7,0	BEBYGD AREAL M ² 56	ANTALL ETASJER 2	BRUTTO GOLVAREAL M ²
-------------	-------------------------	-----------------------------------	---------------------	------------------------------------

BYGNINGSDEL	TYPE, KONSTRUKSJON	INSTALLASJON	MERKNAD
FUNDAMENT	Betongmur	SKORSTEIN	STK. 1
KJELLER UNDERETASJE	Kjeller, trebjelkelag	ELEKTRISITET	Innlagt
YTTERVEGG	Bindingsverk	OPPVARMING	PRIMÆRT: Olje SEKUNDÆRT: Elektrisk
FASADEKLEDNING	Stående tømmermannspanel (skiftet panel på sørgavl 1963)	VANN	Innlagt
TAKFORM	Saltak	BAD	Innlagt
TAKTEKING	Asbestsementplater, fasett	TOALETT	TYPE: WC ANTALL: 1

VINDUER	Opprinnelige	DEKOR INNSKRIPSJONER	
DØRER	Opprinnelige	INTERIØR	Platekledd/tapetsert - stue. Panelte vegger - trapperom.

BYGGGEAR	AR 1956	MERKNAD
TILBYGGING OMBYGGING FLYTTING	AR	ENDRING

VEDLIKEHOLDS- TILSTAND	TILSTAND: AR:	I GOD STAND	BEGYNNENDE FORFALL	FRAMSKREDET FORFALL	RUIN	EVT. FORFALLSÅRSÅK
	1983	X				Dårlig maling, Dårlig takteking

FARGESKJEMA	OPPRINNELIG	NÅVERENDE	FRAMTIDIG	BYGGHERRE
UTVENDIG VEGG		LC1 Pastellgrå		NSB
VINDSKIER		Hvit		ARKITEKT
GERIKTER				BYGGMESTER
VINDUER		Hvit		BYGNINGSTYPE
DØRER		Hvit		Enebolig, v. 13
HJØRNEBORD				STILPREG


TEGNINGER (ARKIVHENVISNING)	Ak 10174
ELDRE FOTOGRAF	

ANDRE OPPLYSNINGER	UTGITT	DATO	REGISTR.	DATO 18.4.83
	RETTELSESB- BLAD	NR	INNFØRT DEN	AV
		NR	INNFØRT DEN	AV
		NR	INNFØRT DEN	AV

NSB - REGISTRERING AV BYGNINGER

Bak/Hed 0703.79

NAVN BYGNINGENS ART	SANDE STASJON Traktorstall	STASJONSNR. 1502	BYGN.NR. 9
BANESTREKNING	151 Drammen - Skoppum	KILOMETER 73,58	
KOMMUNE.MATR.NR.	Sande	GARDSNR. 19	BRUKSNR. 41
ADRESSE		DISTRIKT Drammen	



TEGNINGEN VISER:

OPPRINNELIG BRUKSFØRMÅL	PRIMÆRT Traktorstall	SEKUNDÆRT	
NÅVÆRENDE BRUKSFØRMÅL	PRIMÆRT Traktorstall	SEKUNDÆRT	ANTALL LEILIGHETER: 0 ANTALL OVERNATTINGSROM: 0
FORHOLD TIL ANDRE HUS	Del av anlegg - frittstående		
FYSISK MILJØ- SAMMENHENG	Mindre tettsted		

VERNEVERDI	<input type="checkbox"/>	PRIORITERT	BYGNINGEN PRIORITERES SPESIELT SOM BEVARINGSOBJEKT (EVT. INTERN NSB-FREDNING)	<input type="checkbox"/>	BYGNINGEN ER FREDET I MEDHOLD AV LOV OM KULTURMINNER
	<input type="checkbox"/>	HØY	ENDRINGER SKAL IKKE FORETAS FØR ARKITEKTKONTORET HAR GODKJENT PLANENE. DETTE GJELDER OGSÅ UTSKIFTING AV DØRER, VINDUER, KLEDNING, TAKTEKKING OSV.		
	<input type="checkbox"/>	MIDDELS			
	<input checked="" type="checkbox"/>	LAV	ENDRINGER KAN FORETAS UTEN GODKJENNING FRA ARKITEKTKONTORET. DET HENVISES TIL GENERELLE RÅD OG RETNINGSLINJER.		
<input type="checkbox"/>	INGEN				

DIMENSJONER	HOVEDMÅL M 12,0 x 5,0	BEBYGD AREAL M ² 60	ANTALL ETASJER 1	BRUTTO GOLVAREAL M ²
-------------	--------------------------	-----------------------------------	---------------------	------------------------------------

BYGNINGSDEL	TYPE, KONSTRUKSJON	INSTALLASJON	MERKNAD
FUNDAMENT	Betongmur	SKORSTEIN	STK. 0
KJELLER UNDERETASJE	Oppfylt, betongplate på kult, med smøregrav.	ELEKTRISITET	Innlagt
YTTERVEGG	Bindingsverk	OPPVARMING	PRIMÆRT: Elektrisk SEKUNDÆRT:
FASADEKLEDNING	Stående tømmermannspanel	VANN	Ikke innlagt
TAKFORM	Saltak	BAD	Ikke innlagt
TAKTEKKING	Papp	TOALET	TYPE: ANTALL: 0

VINDUER	Opprinnelige	DEKOR INNSKRIPSJONER	
DØRER	Opprinnelige	INTERIØR	Asbestsementplater på vegger

BYGGÅR	ÅR 1957	MERKNAD
TILBYGGING OMBYGGING FLYTTING	ÅR	ENDRING

VEDLIKEHOLD- TILSTAND	TILSTAND: ÅR:	I GOD STAND	BEGYNNENDE FORFALL	FRAMSKREDET FORFALL	RUIN	EVT. FORFALLSÅRSÅK
	1983					

FARGESKJEMA	OPPRINNELIG	NÅVERENDE	FRAMTIDIG	BYGGHERRE NSB
UTVENDIG VEGG		4-5B6 Grågul-oransje		ARKITEKT NSB-Ak
VINDSKIER		Hvite		BYGGMESTER
GERIKTER				BYGNINGSTYPE
VINDUER		Hvite		STILPREG
DØRER		4-5B6		
HJØRNEBORD				


TEGNINGER (ARKIVHENVISNING)	Ak 10539 (tegning nr. Ak 10475)
ELDRE FOTOGRAF.	

ANDRE OPPLYSNINGER	Bygningen er høyere enn tegningen viser.	UTGITT	DATO	REGISTR.	DATO
					18.4.83
		RETTELSESB BLAD	NR	INNFØRT DEN	AV
		NR	INNFØRT DEN	AV	
		NR	INNFØRT DEN	AV	

NSB - REGISTRERING AV BYGNINGER

UTGITT:
REVIDERT:

STASJONSNR		STASJON/STREKNING/ANLEGG				BANE/BILROUTE				DISTRIKT		
		SANDE - HOLMESTRAND				VESTFOLDBANEN				DRAMMEN		
BYGN NR	KILOMETER	BYGNINGSTYPE	ADRESSE	MATRIKSEL GNR BNR	BEBYGD AREAL	ETG	BRUTTO GOLVFLATE	HOVED- MATERIALE	BYGGEAR	TEGNINGER ARKIVNR.	MERKNAD	EGET SKJEM
	81,54	Trallebu	Smørstein			1		Tre				
	81,55	Hvilebu	"		10	1		Tre				




NSB - REGISTRERING AV BYGNINGER

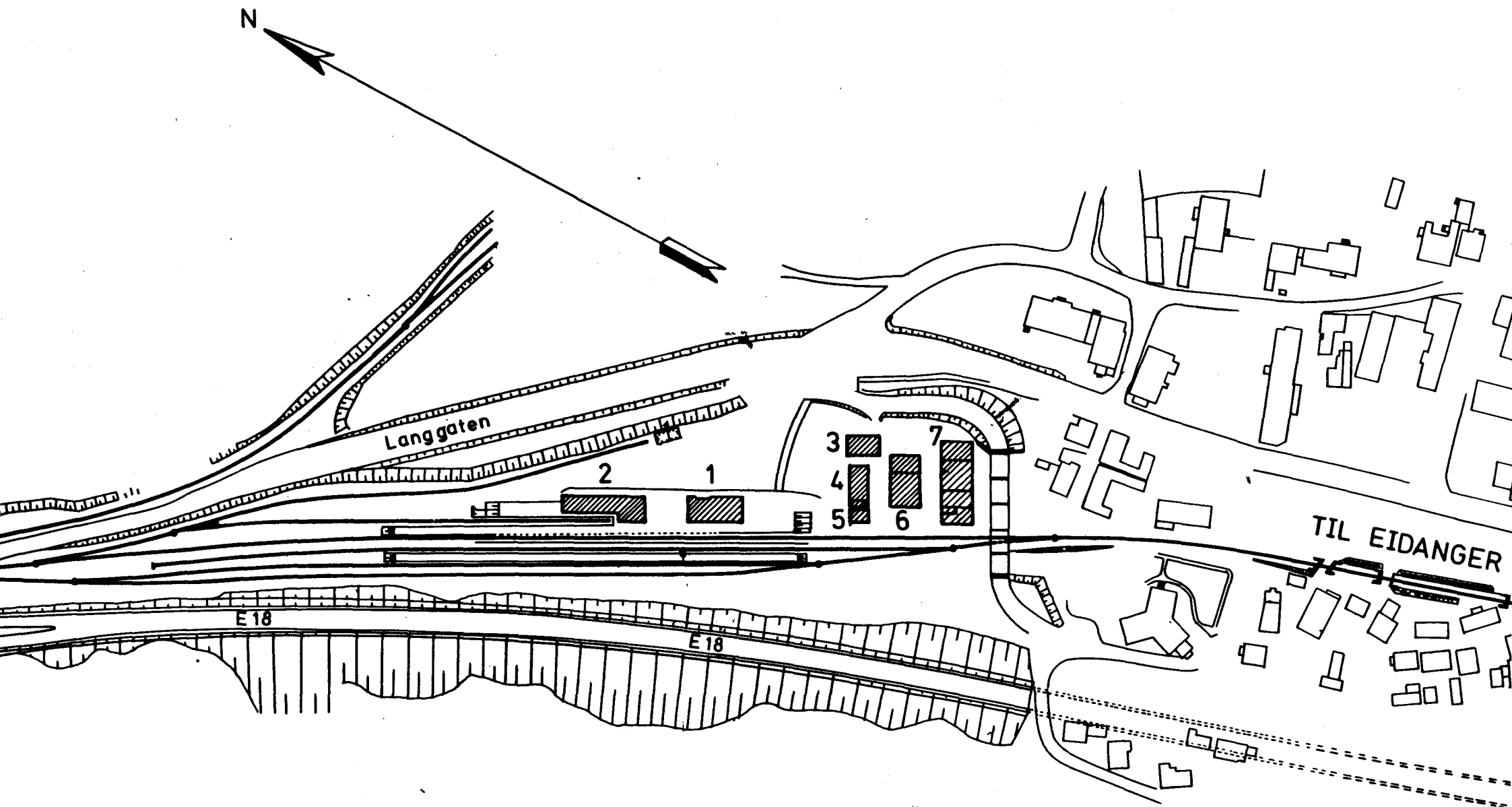
UTGITT:

REVIDERT:


STASJONSNR 1505	STASJON/STREKNING/ANLEGG HOLMESTRAND STASJON	BANE/BILRUTE VESTFOLDBANEN	DISTRIKT DRAMMEN
--------------------	---	-------------------------------	---------------------

BYGN NR	KILOMETER	BYGNINGSTYPE	ADRESSE	MATRIKKELGNR BNR	BEBYGD AREAL	ETG	BRUTTO GOLVFLATE	HØVED-MATERIALE	BYGGEGAR	TEGNINGER ARKIVNR.	MERKNAD	EGET SKJEM
1	86,08	Stasjonsbygning	3080 Holmestrand		200	2		Tre	1880	Ak 11033 Ak 10228 D.d.B. 12683.2 " 12684.2 " 12686.2 " 18443.2 " 18444.2		X
2	86,04	Godshus	" "		320	1		Tre	1880	Bl. 63 D.d.B. 17835.1		X
3	86,14	Smie	" "		75	1		Mur	1880	D.d.B. 95.3		X
4	86,14	Lager/Garasje	" "		207	1		Tre				X
5	86,14	Reléhus	" "		40	1		Tre	1971			
6	86,16	Banemesterkontor Lager	" "		46 220	1		Tre Tre	1880 1880	D.d.B. 19939.4	} Sammenbygd	X
7	86,18	Snekkerverksted Lager, Garasje	" "		84 312	1 1		Mur Tre	1880 ?	D.d.B. 11927.2	} Sammenbygd	X





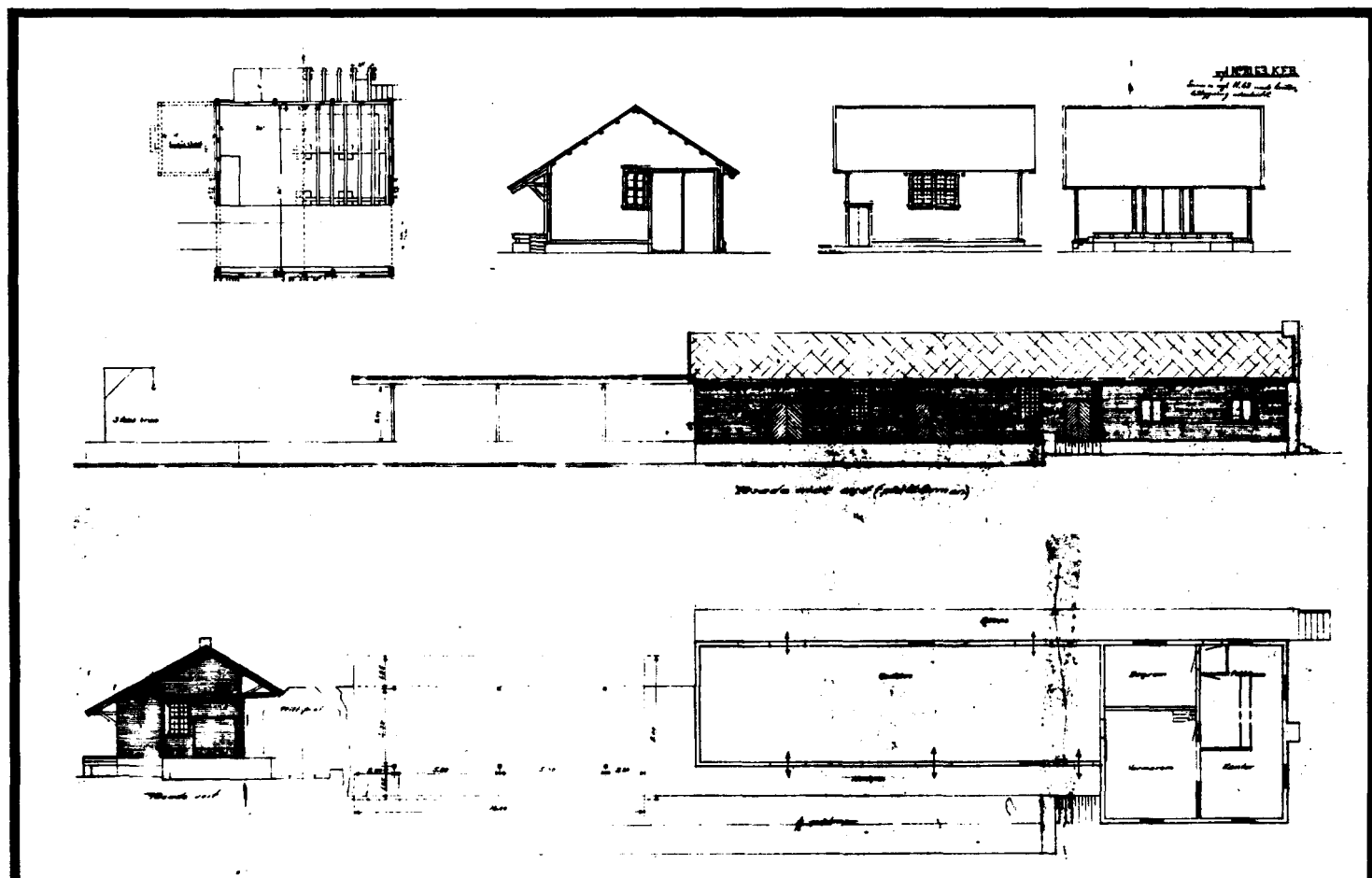
SITUASJONS- KART OVER: Holmestrand stasjon		
BANE- STREKNING: 151 Drammen-Skoppum		
MÅLESTOKK: 1:2000	DATO: 20.4.83	
UTSNITT AV LINJEKART NR.: Dd.B. 17313.6		
BUSSHOLDEPLASS I DIREKTE TILKNYTNING TIL STASJONEN?	JA <input type="radio"/>	NEI <input type="radio"/>
DROBJEHOLDEPLASS I DIREKTE TILKNYTNING TIL STASJONEN?	JA <input type="radio"/>	NEI <input type="radio"/>



NSB - REGISTRERING AV BYGNINGER

Bak/Had 0703.79

NAV BYGNINGENS ART	HOLMESTRAND STASJON Godshus	STASJONSNR. 1505	BYGN.NR. 2
BANESTREKNING	151 Drammen - Skoppum	KILOMETER 86,04	
KOMMUNE.MATR.NR.	Holmestrand	GÅRDSNR.	BRUKSNR.
ADRESSE		DISTRIKT Drammen	



TEGNINGEN VISER: Kopi av orig.teg. dat. 17.6.1982. Endringstegn. dat. 16.1961 M 1:400

OPPRINNELIG BRUKSFØRMÅL	PRIMÆRT Godshus	SEKUNDÆRT	
NÅVÆRENDE BRUKSFØRMÅL	PRIMÆRT Godshus Ekspedisjon	SEKUNDÆRT	ANTALL LEILIGHETER: 0 ANTALL OVERNATTINGSROM: 0
FORHOLD TIL ANDRE HUS	Del av anlegg - frittstående		
FYSISK MILJØ- SAMMENHENG	By		

VERNEVERDI	<input type="checkbox"/> PRIO- RITERT	BYGNINGEN PRIORITERES SPESIELT SOM BEVA- RINGSOBJEKT (EVT. INTERN NSB-FREDNING)	<input type="checkbox"/> BYGNINGEN ER FREDET I MEDHOLD AV LOV OM KULTURMINNER
	<input type="checkbox"/> HØY	ENDRINGER SKAL IKKE FORETAS FØR ARKITEKKTØRETT HAR GODKJENT PLANENE. DETTE GJELDER OGSÅ UTSKIFTING AV DØRER, VINDUER, KLEDNING, TAKTEKKING OSV.	
	<input type="checkbox"/> MIDDELS		
	<input checked="" type="checkbox"/> LAV	ENDRINGER KAN FORETAS UTEN GODKJENNING FRA ARKITEKKTØRETT. DET HENVISES TIL GENE- RELLE RÅD OG RETNINGSLINJER.	
	<input type="checkbox"/> INGEN		

DIMENSJONER	HOVEDMÅL M 32,5 x 10,0	BEBYGD AREAL M ² 320	ANTALL ETASJER 1	BRUTTO GOLVAREAL M ²
-------------	---------------------------	------------------------------------	---------------------	------------------------------------

BYGNINGSDEL	TYPE, KONSTRUKSJON	INSTALLASJON	MERKNAD
FUNDAMENT	1. Natursteinpillarer (opprinnelig del) 2. Betongmur (nyere del)	SKORSTEIN	STK. 2
KJELLER UNDERETASJE	1. Oppfylt, trebjelkelag 2. Oppfylt, asfaltdekke	ELEKTRISITET	Innlagt
YTTERVEGG	Bindingsverk	OPPVARMING	PRIMÆRT: Elektrisk (varmerom) SEKUNDÆRT:
FASADEKLEDNING	1. Liggende panel, vestlandspanel med høvlet kantprofil 2. Liggende panel, weatherboard	VANN	Innlagt
TAKFORM	Saltak	BAD	Ikke innlagt
TAKTEKING	Papp	TOALETT	TYPE: ANTALL:

VINDUER	Nye vinduer i kontorfløy, 2-fags	DEKOR INNSKRIPSJONER	Profilerte sperre- og åsender, konsoller.
DØRER	Noen nye vippeporter, panelte	INTERIØR	Oppusset og malt av leietageren.

BYGGÅR	ÅR 1880	MERKNAD
TILBYGGING OMBYGGING FLYTTING	ÅR 1947 1961	ENDRING Nytt kontor og varmerom Overbygget godsrampe

VEDLIKEHOLDS- TILSTAND	TILSTAND:	I GOD STAND	BEGYNNENDE FORFALL	FRAMSKREDET FORFALL	RUIN	EVT. FORFALLSÅRSÅK
	ÅR:					
	1983	X				Rustne takrenner i vestvegg. Hull i taket (soppangrep). Rampe råtten i fundament. Trappen ødelagt. Kledning råtnet i under- kant. Dårlige vinduer i sørvegg.

FARGESKJEMA	OPPRINNELIG	NÅVÆRENDE	FRAMTIDIG	BYGGHERRE
UTVENDIG VEGG		4B5-6 Grågul (eg. litt rødere)		NSB
VINDSKIER		Hvit		ARKITEKT
GERIKTER		"		(Schønheider) Lange
VINDUER		"		BYGGMESTER
DØRER		9F6 Mørkebrun		Snektermester Joh. Olsen.
HJØRNEBORD		4B5-6		BYGNINGSTYPE
				"Bredt spor no. 1, Gods- hus for 1 vogn, ditto 2 vogne"

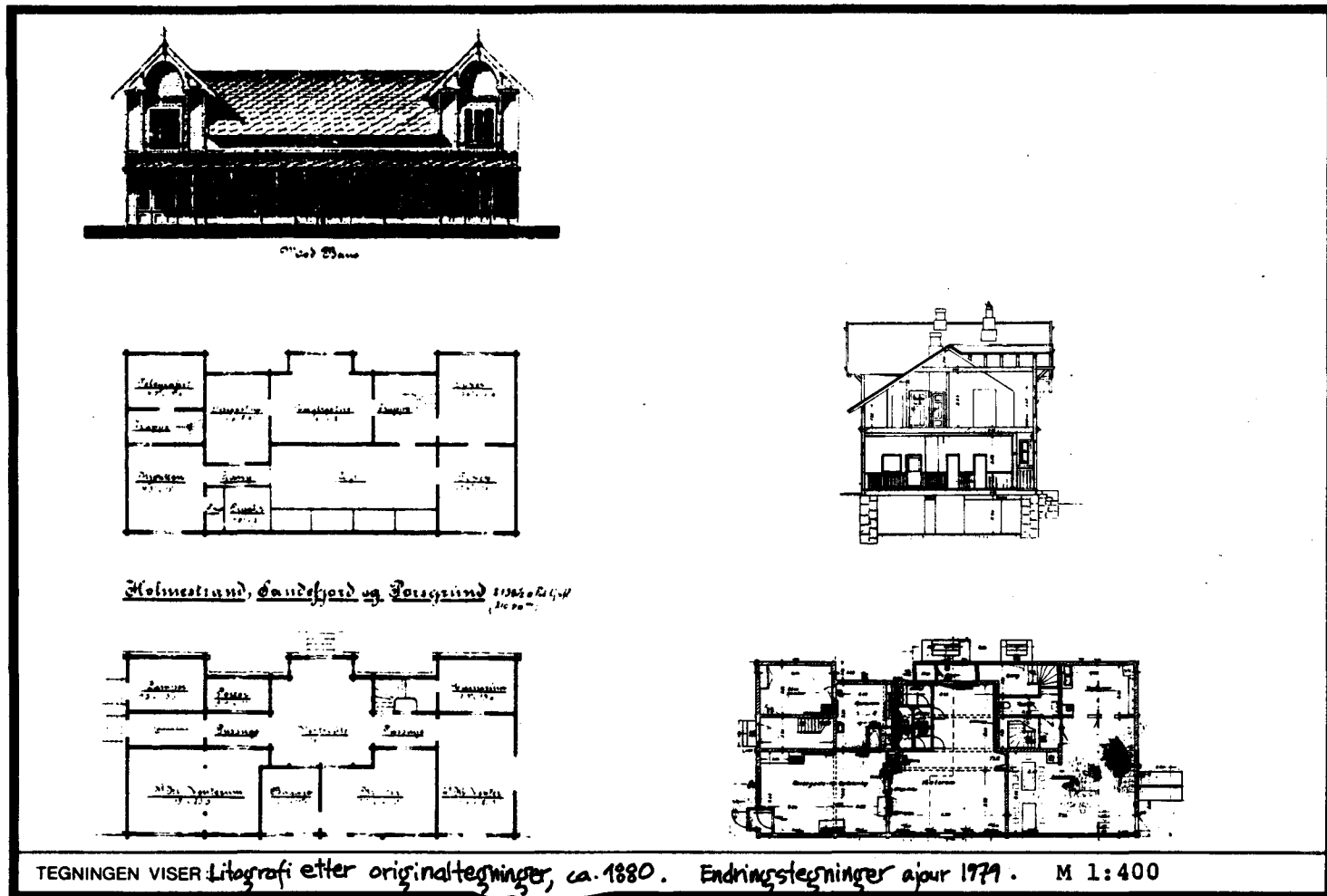
TEGNINGER (ARKIVHENVISNING)	B1. 63	D.4.B.17835.1
ELDRE FOTOGRAF.		

ANDRE OPPLYSNINGER	UTGITT	DATO	REGISTR.	DATO 20.4.83
	RETTELSES- BLAD	NR	INNFORT DEN	AV
		NR	INNFORT DEN	AV
		NR	INNFORT DEN	AV

NSB - REGISTRERING AV BYGNINGER

Bak/Hed 0703.79

NAVN BYGNINGENS ART	HOLMESTRAND STASJON Stasjonsbygning	STASJONSNR. 1505	BYGN.NR. 1
BANESTREKNING	151 Drammen - Skoppum	KILOMETER 86,08	
KOMMUNE.MATR.NR.	Holmestrand	GÅRDSNR.	BRUKSNR.
ADRESSE		DISTRIKT Drammen	



OPPRINNELIG BRUKSFORMÅL	PRIMÆRT Stasjonsbygning: -Venterom -Ekspedisjon	SEKUNDÆRT -Bolig -Overnatting	
NÅVÆRENDE BRUKSFORMÅL	PRIMÆRT Stasjonsbygning: -Ekspedisjon -Reisegods	SEKUNDÆRT -Venterom -Garderobe og spiserom -Bolig	ANTALL LEILIGHETER: 1 ANTALL OVERNATTINGSROM: 1
FORHOLD TIL ANDRE HUS	Del av anlegg - frittstående		
FYSISK MILJØ- SAMMENHENG	By		

VERNEVERDI	<input type="checkbox"/> PRIO- RITERT	BYGNINGEN PRIORITERES SPESIELT SOM BEVA- RINGSOBJEKT (EVT. INTERN NSB-FREDNING)	<input type="checkbox"/> BYGNINGEN ER FREDET I MEDHOLD AV LOV OM KULTURMINNER
	<input type="checkbox"/> HØY	ENDRINGER SKAL IKKE FORETAS FØR ARKITEKTKONTORET HAR GODKJENT PLANENE. DETTE GJELDER OGSÅ UTSKIFTING AV DØRER, VINDUER, KLEDNING, TAKTEKKING OSV.	
	<input type="checkbox"/> MIDDELS		
	<input checked="" type="checkbox"/> LAV	ENDRINGER KAN FORETAS UTEN GODKJENNING FRA ARKITEKTKONTORET. DET HENVISES TIL GENE- RELLE RÅD OG RETNINGSLINJER.	
	<input type="checkbox"/> INGEN		

DIMENSJONER	HOVEDMÅL M 22,1 x 10.1	BEBYGD AREAL M ² 200	ANTALL ETASJER 2	BRUTTO GOLVAREAL M ²
-------------	---------------------------	------------------------------------	---------------------	------------------------------------

BYGNINGSDEL	TYPE, KONSTRUKSJON	INSTALLASJON	MERKNAD
FUNDAMENT	Fuget, naturstein	SKORSTEIN	STK. 5
KJELLER UNDERETASJE	Kjeller, trebjelkelag	ELEKTRISITET	Innlagt
YTTERVEGG	Laftet plank	OPPVARMING	PRIMÆRT: Elektrisk SEKUNDÆRT: Ved
FASADEKLEDNING	Liggende panel "weatherboard"	VANN	Innlagt
TAKFORM	Saltak	BAD	Innlagt
TAKTEKNING	1. Hoggen skifer -lapp 2. Papp	TOALETT	TYPE: WC ANTALL: 5 (2urinaler)

VINDUER	Nye vinduer ca.1950	DEKOR INNSKRIPSJONER	Profilerte vindskier i østgavl
DØRER	Panelte dører	INTERIØR	Malt og nytt gulvbelegg i ven- terom - 1983. Forøvrig: Endret endel i 1. etg., mindre endrin- ger i 2. etg.

BYGGEÅR	ÅR 1880	MERKNAD
TILBYGGING OMBYGGING FLYTTING	ÅR 1959 1979	ENDRING Toaletter og urinal til venterom Restaurant og kjøkken ombygd til spiserom og garderobe, vaskerom og toalett.

VEDLIKEHOLDS- TILSTAND	TILSTAND: ÅR:	I GOD STAND	BEGYNNENDE FORFALL	FRAMSKREDET FORFALL	RUIN	EVT. FORFALLSÅRSÅK
	1983	X				Råte (sopp) i kjeller - bjelkelag

FARGESKJEMA	OPPRINNELIG	NÅVÆRENDE	FRAMTIDIG	BYGGHERRE NSB
UTVENDIG VEGG		4B5-6 Grågul (eg. litt rødere)		ARKITEKT B. Lange
VINDSKIER		Hvite		BYGGMESTER Snekkermester Joh. Olsen.
GERIKTER		"		BYGNINGSTYPE "Egen type bystation, Grev- skabsbanen No. 5-7"
VINDUER		"		STILPREG
DØRER		Klar lakk, 6E3-4	Brunbeige	
HJØRNEBORD		4B5-6		

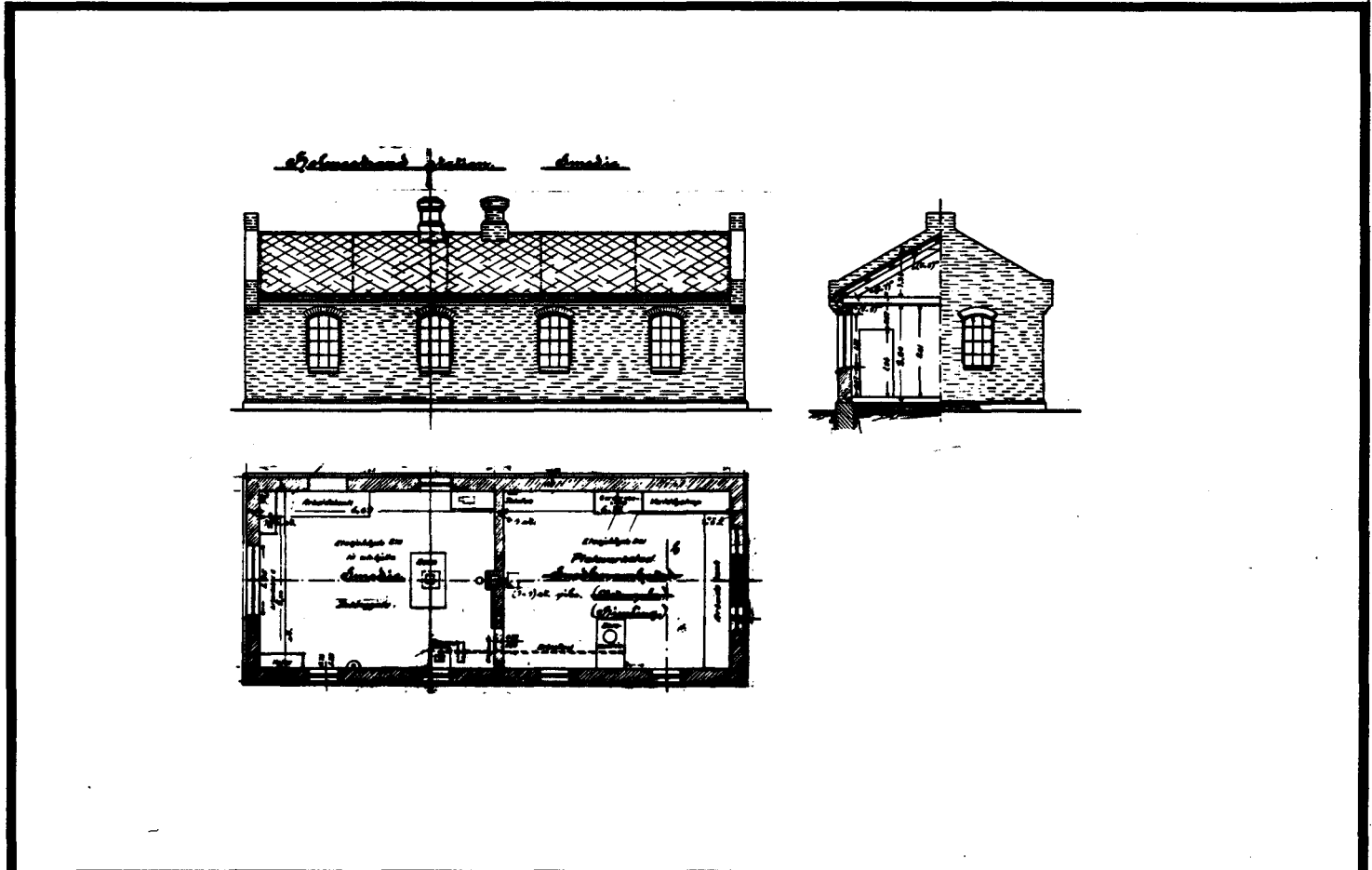
TEGNINGER (ARKIVHENVISNING)	Ak 10228, Ak 11033 Drammen distr.: B.12683.2, B.12684.2, B.12686.2, B.18443.2, B.18444.2
ELDRE FOTOGRAF	

ANDRE OPPLYSNINGER	UTGITT	DATO	REGISTR.	DATO 20.4.83
	RETTELSES- BLAD	NR	INNFØRT DEN	AV
		NR	INNFØRT DEN	AV
		NR	INNFØRT DEN	AV

NSB · REGISTRERING AV BYGNINGER

Bak/Had 0703.79

NAVN BYGNINGENS ART	HOLMESTRAND STASJON Smie	STASJONSNR. 1505	BYGN. NR. 3
BANESTREKNING	151 Drammen - Skoppum	KILOMETER 86,14	
KOMMUNE, MATR. NR.	Holmestrand	GÅRDSNR.	BRUKSNR.
ADRESSE		DISTRIKT Drammen	



TEGNINGEN VISER: *Tegning* dat. 2.12.1901, ajour 20.2.1973

M 1:200

OPPRINNELIG BRUKSFØRMÅL	PRIMÆRT Smie	SEKUNDÆRT	
NÅVÆRENDE BRUKSFØRMÅL	PRIMÆRT Smie	SEKUNDÆRT	ANTALL LEILIGHETER: 0 ANTALL OVERNATTINGSROM: 0
FORHOLD TIL ANDRE HUS	Del av anlegg - frittstående		
FYSISK MILJØ- SAMMENHENG	By		

VERNEVERDI	<input type="checkbox"/> PRIO- RITERT	BYGNINGEN PRIORITERES SPESIELT SOM BEVA- RINGSOBJEKT (EVT. INTERN NSB-FREDNING)	<input type="checkbox"/> BYGNINGEN ER FREDET I MEDHOLD AV LOV OM KULTURMINNER
	<input type="checkbox"/> HØY	ENDRINGER SKAL IKKE FORETAS FØR ARKITEKTKONTORET HAR GODKJENT PLANENE. DETTE GJELDER OGSÅ UTSKIFTING AV DØRER, VINDUER, KLEDNING, TAKTEKKING OSV.	
	<input type="checkbox"/> MIDDELS		
	<input checked="" type="checkbox"/> LAV	ENDRINGER KAN FORETAS UTEN GODKJENNING FRA ARKITEKTKONTORET. DET HENVISES TIL GENE- RELLE RÅD OG RETNINGSLINJER.	
	<input type="checkbox"/> INGEN		

DIMENSJONER	HOVEDTÅL M 14,0 x 5,75	BEBYGD AREAL M ² 75	ANTALL ETASJER 1	BRUTTO GOLVAREAL M ²
-------------	---------------------------	-----------------------------------	---------------------	------------------------------------

BYGNINGSDEL	TYPE, KONSTRUKSJON	INSTALLASJON	MERKNAD
FUNDAMENT	Naturstein, pusset	SKORSTEIN	STK. 2
KJELLER UNDERETASJE	1. Oppfylt, trebjelkelag 2. Oppfylt, betong på grunnen	ELEKTRISITET	Innlagt
YTTERVEGG	Teglsteinsmur	OPPVARMING	PRIMÆRT: Ved (smieovnen) SEKUNDÆRT:
FASADEKLEDNING	Upusset	VANN	Innlagt
TAKFORM	Saltak	BAD	Ikke innlagt
TAKTEKKING	Hoggen skifer -lapp	TOALETT	TYPE: ANTALL:

VINDUER		DEKOR INNSKRIPSJONER	Profilert gesims og vindus- åpninger
DØRER	Blindet en dør	INTERIØR	

BYGGÅR	ÅR 1880	MERKNAD
TILBYGGING OMBYGGING FLYTTING	ÅR	ENDRING Blindet en dør

VEDLIKEHOLDS- TILSTAND	TILSTAND: ÅR:	I GOD STAND	BEGYNNENDE FORFALL	FRAMSKREDET FORFALL	RUIN	EVT. FORFALLSÅRSÅK
	1983	X				

FARGESKJEMA	OPPRINNELIG	NÅVERENDE	FRAMTIDIG	BYGGHERRE NSB
UTVENDIG VEGG		Rød tegl		ARKITEKT
VINDSKIER		Beslag 8DE4 Grårødt		BYGGMESTER
GERIKTER				BYGNINGSTYPE
VINDUER		Hvite		STILPREG
DØRER		8DE4		
HJØRNEBORD				

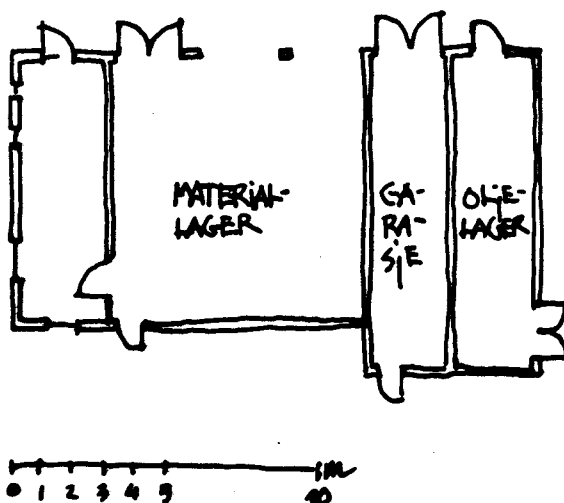
TEGNINGER (ARKIVHENVISNING)	D.d.B. 95.3
ELDRE FOTOGRAF.	

ANDRE OPPLYSNINGER	UTGITT	DATO	REGISTR.	DATO 20.4.83
	RETTELSES- BLAD	NR	INNFØRT DEN	AV
		NR	INNFØRT DEN	AV
		NR	INNFØRT DEN	AV

NSB - REGISTRERING AV BYGNINGER

Bak/Had 0703.79

NAVN BYGNINGENS ART	HOLMESTRAND STASJON Lager / Garasje	STASJONSNR. 1505	BYGN.NR. 4
BANESTREKNING	151 Drammen - Skoppum	KILOMETER 86,14	
KOMMUNE.MATR.NR.	Holmestrand	GÅRDSNR.	BRUKSNR.
ADRESSE		DISTRIKT Drammen	



TEGNINGEN VISER: Oppmålings-skisse dat. 26.4.1983

OPPRINNELIG BRUKSFORMÅL	PRIMÆRT Lager	SEKUNDÆRT	
NÅVÆRENDE BRUKSFORMÅL	PRIMÆRT Garasje Oljelager Materiallager	SEKUNDÆRT	ANTALL LEILIGHETER: 0 ANTALL OVERNATTINGSROM: 0
FORHOLD TIL ANDRE HUS	Del av anlegg - frittstående		
FYSISK MILJØ- SAMMENHENG	By		

VERNEVERDI	<input type="checkbox"/> PRIORITYERT	BYGNINGEN PRIORITYERES SPESIELT SOM BEVARINGSOBJEKT (EVT. INTERN NSB-FREDNING)	<input type="checkbox"/> BYGNINGEN ER FREDET I MEDHOLD AV LOV OM KULTURMINNER
	<input type="checkbox"/> HØY	ENDRINGER SKAL IKKE FORETAS FØR ARKITEKTKONTORET HAR GODKJENT PLANENE. DETTE GJELDER OGSÅ UTSKIFTING AV DØRER, VINDUER, KLEDNING, TAKTEKKING OSV.	
	<input type="checkbox"/> MIDDELS		
	<input type="checkbox"/> LAV	ENDRINGER KAN FORETAS UTEN GODKJENNING FRA ARKITEKTKONTORET. DET HENVISES TIL GENERELLE RÅD OG RETNINGSLINJER.	
	<input checked="" type="checkbox"/> INGEN		

DIMENSJONER	HØVEDÅL M 17,0 x 9,0	BEBYGD AREAL M ² 207	ANTALL ETASJER 1	BRUTTO GOLVAREAL M ²
-------------	-------------------------	------------------------------------	---------------------	------------------------------------

BYGNINGSDEL	TYPE, KONSTRUKSJON	INSTALLASJON	MERKNAD
FUNDAMENT	Naturstein, pillarer	SKORSTEIN	STK. 1
KJELLER UNDERETASJE	1. Oppfylt, jord (sand) gulv 2. Oppfylt, støpt betong	ELEKTRISITET	Innlagt
YTTERVEGG	1. Bindingsverk 2. Støpt betongmur	OPPVARMING	PRIMÆRT: Ved SEKUNDÆRT: Elektrisk
FASADEKLEDNING	Stående panel, låvepanel	VANN	Innlagt
TAKFORM	Saltak	BAD	Ikke innlagt
TAKTEKING	Bølgeblikk	TOALETT	TYPE: ANTALL: 0

VINDUER		DEKOR INNSKRIPSJONER	Profilerte konsoller, sperre- og åsender.
DØRER		INTERIØR	

BYGGEÅR	ÅR 1880	MERKNAD
TILBYGGING OMBYGGING FLYTTING	ÅR	ENDRING Garasje og oljelager bygd inn på senere tidspunkt

VEDLIKEHOLDS- TILSTAND	TILSTAND: ÅR:	I GOD STAND	BEGYNNENDE FORFALL	FRAMSKREDET FORFALL	RUIN	EVT. FORFALLSÅRSÅK
	1983	X				

FARGESKJEMA	OPPRINNELIG	NAVERENDE	FRAMTIDIG	BYGGHERRE NSB
UTVENDIG VEGG		Hvit		ARKITEKT
VINDSKIER				BYGGMESTER
GERIKTER		Hvit		BYGNINGSTYPE
VINDUER		29D4 Grågrønn		STILPREG
DØRER		- " -		
HJØRNEBORD				

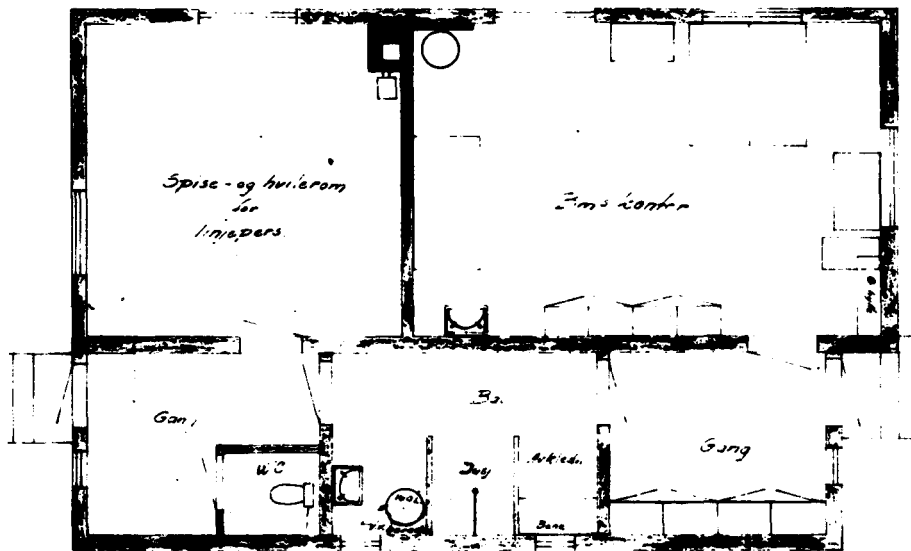
TEGNINGER (ARKIVHENVISNING)	
ELDRE FOTOGRAF	

ANDRE OPPLYSNINGER	UTGITT	DATO	REGISTR.	DATO 26.4.83
	RETTELSES- BLAD	NR	INNFORT DEN	AV
		NR	INNFORT DEN	AV
		NR	INNFORT DEN	AV

NSB - REGISTRERING AV BYGNINGER

Bak/Hed 07.03.79

NAVN BYGNINGENS ART	HOLMESTRAND STASJON Banemesterkontor / Lager	STASJONSNR. 1505	BYGN.NR. 6
BANESTREKNING	151 Drammen - Skoppum	KILOMETER 86,16	
KOMMUNE, MATR. NR.	Holmestrand	GÅRDSNR.	BRUKSNR.
ADRESSE		DISTR. Drammen	



TEGNINGEN VISER: Tegn. dat. 15.2.1973 (Lager ikke på tegn.)

M 1:100

OPPRINNELIG BRUKSFORMÅL	PRIMÆRT Lager Banemesterkontor	SEKUNDÆRT	
NÅVÆRENDE BRUKSFORMÅL	PRIMÆRT Lager Banemesterkontor	SEKUNDÆRT	ANTALL LEILIGHETER: 0 ANTALL OVERNATTINGSROM: 0
FORHOLD TIL ANDRE HUS	Del av anlegg - frittstående		
FYSISK MILJØ- SAMMENHENG	By		

VERNEVERDI	<input type="checkbox"/> PRIO- RITERT	BYGNINGEN PRIORITERES SPESIELT SOM BEVA- RINGSOBJEKT (EVT. INTERN NSB-FREDNING)	<input type="checkbox"/> BYGNINGEN ER FREDET I MEDHOLD AV LOV OM KULTURMINNER
	<input type="checkbox"/> HØY	ENDRINGER SKAL IKKE FORETAS FØR ARKITEKTKONTORET HAR GODKJENT PLANENE. DETTE GJELDER OGSÅ UTSKIFTING AV DØRER, VINDUER, KLEDNING, TAKTEKKING OSV.	
	<input type="checkbox"/> MIDDELS		
	<input checked="" type="checkbox"/> LAV	ENDRINGER KAN FORETAS UTEN GODKJENNING FRA ARKITEKTKONTORET. DET HENVISES TIL GENE- RELLE RÅD OG RETNINGSLINJER.	
	<input type="checkbox"/> INGEN		

DIMENSJONER	HOVEDMÅL M ca. 20,4 x 12,2	BEBYGD AREAL M ² 266	ANTALL ETASJER	BRUTTO GOLVAREAL M ²
-------------	-------------------------------	------------------------------------	-------------------	------------------------------------

BYGNINGSDEL	TYPE.KONSTRUKSJON	INSTALLASJON	MERKNAD
FUNDAMENT	1. Betongmur 2. Natursteinspillarer	SKORSTEIN	STK. 1
KJELLER UNDERETASJE	1. Kryperom, trebjelkelag (kontor) 2. Oppfylt, jordgulv (lager)	ELEKTRISITET	Innlagt
YTTERVEGG	Bindingsverk	OPPVARMING	PRIMÆRT: Elektrisk SEKUNDÆRT:
FASADEKLEDNING	1. Stående lektepanel 2. Stående tømmermannspanel	VANN	Innlagt
TAKFORM	Saltak	BAD	Innlagt dusj (2)
TAKTEKKING	Bølgeblikk	TOALETT	TYPE: WC ANTALL: 1

VINDUER		DEKOR INNSKRIPSJONER	Profilerte sperreender.
DØRER	Panelte dører	INTERIØR	Delvis opprinnelige panel- vegger, delvis platekledt.

BYGGÅR	ÅR 1880	MERKNAD
TILBYGGING OMBYGGING FLYTTING	ÅR 1960 ca.	ENDRING Lager kledt inn med panel Kontor pusset opp. Ny WC og dusjer (2)

VEDLIKEHOLDS- TILSTAND	TILSTAND: ÅR:	I GOD STAND	BEGYNNENDE FORFALL	FRAMSKREDET FORFALL	RUIN	EVT. FORFALLSÅRSAK
	1983	X				

FARGESKJEMA	OPPRINNELIG	NAVÆRENDE	FRAMTIDIG	BYGGHERRER NSB
UTVENDIG VEGG		Hvit		ARKITEKT
VINDSKIER				BYGGMESTER
GERIKTER		Hvit		BYGNINGSTYPE
VINDUER		29D4 (Grågrønn)		STILPREG
DØRER		1D8 (Gulgrønn)		
HJØRNEBORD				


TEGNINGER (ARKIVHENVISNING)	D.d.B. 19939.4 (Bm.kontor)
ELDRE FOTOGRAF.	

ANDRE OPPLYSNINGER	UTGITT	DATO	REGISTR.	DATO 20.4.83
	RETTELSES- BLAD	NR	INNFØRT DEN	AV
		NR	INNFØRT DEN	AV
	NR	INNFØRT DEN	AV	

NSB - REGISTRERING AV BYGNINGER

Bak/Had 0703.79

NAV BYGNINGENS ART	HOLMESTRAND STASJON Snekkerverksted, lager, garasje	STASJONSNR. 1505	BYGN.NR. 7
BANESTREKNING	151 Drammen - Skoppum	KILOMETER 86,18	
KOMMUNE, MATR. NR.	Holmestrand	GÅRDSNR.	BRUKSNR.
ADRESSE		DISTRIKT Drammen	



TEGNINGEN VISER:

OPPRINNELIG BRUKSFORMÅL	PRIMÆRT Snekkerverksted Lager	SEKUNDÆRT	
NÅVERENDE BRUKSFORMÅL	PRIMÆRT Kantsteinstøperi Lager Garasje	SEKUNDÆRT	ANTALL LEILIGHETER: 0 ANTALL OVERNATTINGSROM: 0
FORHOLD TIL ANDRE HUS	Del av anlegg - frittstående		
FYSISK MILJØ- SAMMENHENG	By		

VERNEVERDI	<input type="checkbox"/>	PRIORITERT	BYGNINGEN PRIORITERES SPESIELT SOM BEVARINGSOBJEKT (EVT. INTERN NSB-FREDNING)	<input type="checkbox"/>	BYGNINGEN ER FREDET I MEDHOLD AV LOV OM KULTURMINNER
	<input type="checkbox"/>	HØY	ENDRINGER SKAL IKKE FORETAS FØR ARKITEKTKONTORET HAR GODKJENT PLANENE. DETTE GJELDER OGSÅ UTSKIFTING AV DØRER, VINDUER, KLEDNING, TAKTEKKING OSV.		
	<input type="checkbox"/>	MIDDELS			
	<input checked="" type="checkbox"/>	LAV	ENDRINGER KAN FORETAS UTEN GODKJENNING FRA ARKITEKTKONTORET. DET HENVISES TIL GENERELLE RÅD OG RETNINGSLINJER.		
<input type="checkbox"/>	INGEN				

DIMENSJONER	HOVEDTAL M 32,0 x 12,5	BEBYGD AREAL M ² 396	ANTALL ETASJER 1	BRUTTO GOLVAREAL M ²
-------------	---------------------------	------------------------------------	---------------------	------------------------------------

BYGNINGSDEL	TYPE, KONSTRUKSJON	INSTALLASJON	MERKNAD
FUNDAMENT	1. Fuget natursteinsmur 2. Natursteinspillarer	SKORSTEIN	STK. 1
KJELLER UNDERETASJE	1. Kryperom (?), betongdekke 2. Oppfylt, jordgulv	ELEKTRISITET	Innlagt
YTTERVEGG	1. Teglsteinsmur 2. Bindingsverk	OPPVARMING	PRIMERT: Ved SEKUNDÆRT:
FASADEKLEDNING	1. Upusset 2. Stående tømmermannspanel, smal overligger	VANN	Innlagt (avstengt)
TAKFORM	Saltak med 1 valm	BAD	Ikke innlagt
TAKTEKING	Bølgeblikk	TOALETT	TYPE: ANTALL:

VINDUER		DEKOR INNSKRIPSJONER	Tegldelen: Profilert gesims, vindusåpninger. Pilastre i fasaden (enden).
DØRER		INTERIØR	

BYGGEÅR	ÅR 1880	MERKNAD
TILBYGGING OMBYGGING FLYTTING	ÅR 1982	ENDRING Lager kledd med panel. Snekkerverksted forandret til kantsteinstøperi. Nytt gulv støpt. Nytt avtrekk. Stor vedovn flyttet fra banemesterkontor.

VEDLIKEHOLDS- TILSTAND	TILSTAND:	GOD STAND	BEGYNNENDE FORFALL	FRAMSKREDET FORFALL	RUIN	EVT. FORFALLSÅRSAK
	ÅR:					
	1983	X				

FARGESKJEMA	OPPRINNELIG	NÅVERENDE	FRAMTIDIG	BYGGERE NSB
UTVENDIG VEGG		Rød tegl / Hvit		ARKITEKT
VINDSKIER				BYGGMESTER
GERIKTER		Hvite		BYGNINGSTYPE
VINDUER		29D4 Grågrønn		STILPREG
DØRER		29D4		
HJØRNEBORD				

TEGNINGER (ARKIVHENVISNING)	D.d.B. 11927.2
ELDRE FOTOGRAF.	


ANDRE OPPLYSNINGER	UTGITT	DATO	REGISTR.	DATO 20.4.83
	RETTELSES- BLAD	NR	INNFOØRT DEN	AV
		NR	INNFOØRT DEN	AV
	NR	INNFOØRT DEN	AV	

NSB - REGISTRERING AV BYGNINGER

UTGITT:
REVIDERT:

STASJONSNR	STASJON/STREKNING/ANLEGG HOLMESTRAND - NYKIRKE	BANE/BILRUTE VESTFOLDBANEN	DISTRIKT DRAMMEN
------------	--	--------------------------------------	----------------------------

BYGN NR	KILOMETER	BYGNINGSTYPE	ADRESSE	MATRIKEL GNR. BNR	BEBYGD AREAL	ETG	BRUTTO GOLVFLATE	HOVED- MATERIALE	BYGGEAR	TEGNINGER ARKIVNR.	MERKNAD	EGET SKJEMA
	92,38	Hvilebu	Nykirke		13	1		Tre				
	94,37	Betjentbolig	"		56	1½		Tre	1880	F.T. № 96 A. 318		X
	94,37	Uthus	"		40			Tre			m/utado	




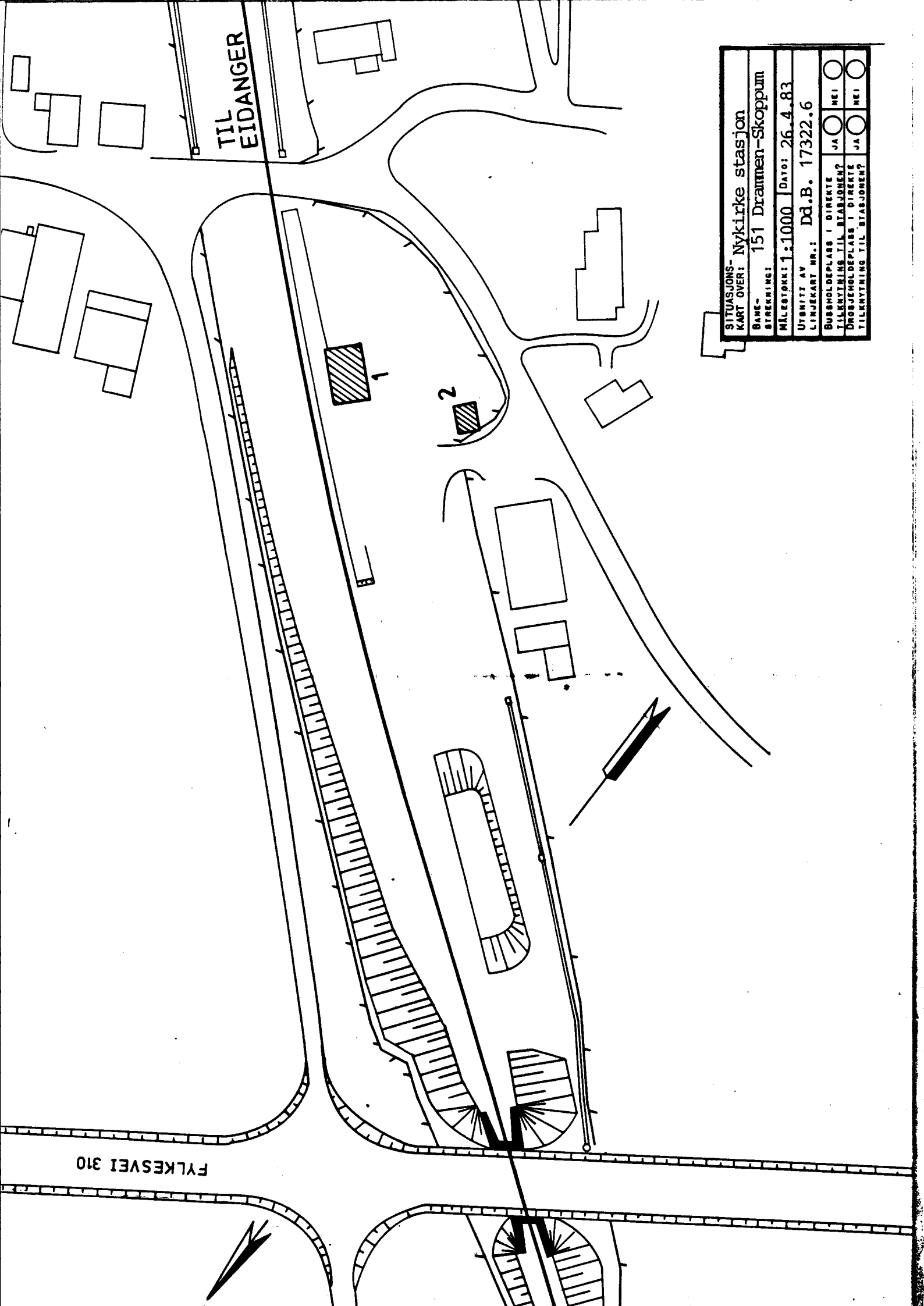
NSB - REGISTRERING AV BYGNINGER

UTGITT:
REVIDERT:

STASJONSNR 1506	STASJON/STREKNING/ANLEGG NYKIRKE STASJON	BANE/BILROUTE VESTFOLDBANEN	DISTRIKT DRAMMEN
--------------------	---	--------------------------------	---------------------

BYGN NR	KILOMETER	BYGNINGSTYPE	ADRESSE	MATRIKSEL GNR BNR	BEBYGD AREAL	ETG	BRUTTO GOLVFLATE	HOVED- MATERIALE	BYGGEAR	TEGNINGER ARKIVNR.	MERKNAD	EGET SKJEM
1	95,26	Stasjonsbygning	Nykirke		104	1/2		Tre	1880	Ak 10869 A 101 A 718 Ak 1932		X
2	95,24	Vedskur	"		30	1		Tre	ca. 1880			X






TIL EIDANGER

FYLKESVEI 310

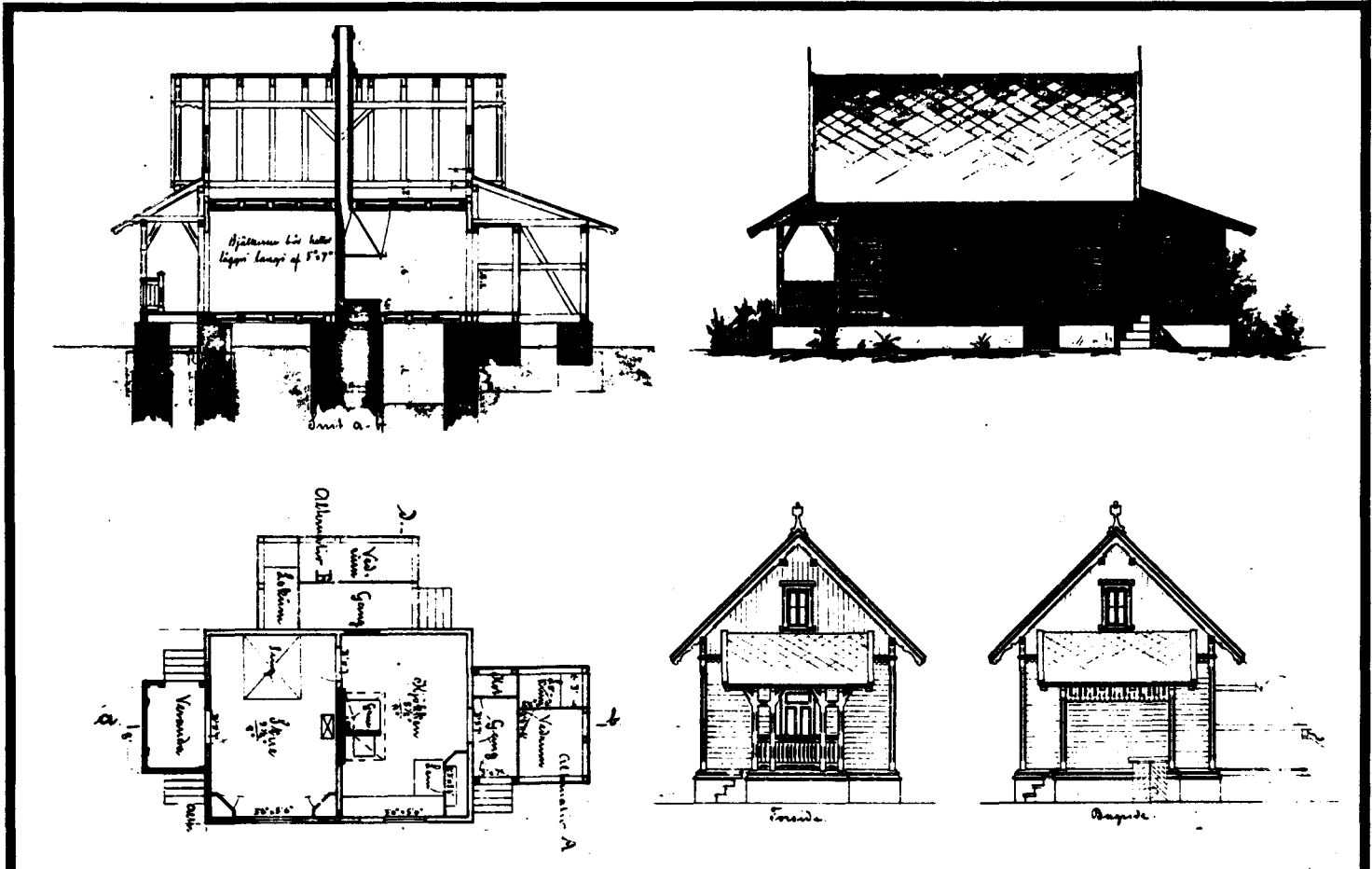
SITUASJONS- Nykirke stasjon	
BANE- STREKNING:	151 Drammen-Skoppum
MÅLSTOKK:	1:1000
UTRITT AV LINJEKART NR.:	Dd.B. 17322.6
BUSHOLDEPLASS I DIREKTE TILKNYTNING TIL STASJONEN?	JA <input type="radio"/> NEI <input type="radio"/>
DROJHOLDEPLASS I DIREKTE TILKNYTNING TIL STASJONEN?	JA <input type="radio"/> NEI <input type="radio"/>



NSB · REGISTRERING AV BYGNINGER

Bak/Had 0703.79

NAVN BYGNINGENS ART	NYKIRKE BETJENTBOLIG Bolig, enebolig	STASJONSNR.	BYGN.NR.
BANESTREKNING	151 Drammen - Skoppum	KILOMETER 94,37	
KOMMUNE, MATR.NR.	Borre	GARDSNR.	BRUKSNR.
ADRESSE		DISTRIKT Drammen	



TEGNINGEN VISER: Orig.tegn. dat. 23.1.1879

M 1:200

OPPRINNELIG BRUKSFORMÅL	PRIMÆRT Vokterbolig	SEKUNDÆRT	
NÅVERENDE BRUKSFORMÅL	PRIMÆRT Bolig	SEKUNDÆRT	ANTALL LEILIGHETER: 1 ANTALL OVERNATTINGSROM: 0
FORHOLD TIL ANDRE HUS	Del av anlegg - frittstående		
FYSISK MILJØ- SAMMENHENG	Spredt landbruksbebyggelse og enkelthus		

VERNEVERDI	<input type="checkbox"/> PRIO- RITERT	BYGNINGEN PRIORITERES SPESIELT SOM BEVA- RINGSOBJEKT (EVT. INTERN NSB-FREDNING)	<input type="checkbox"/> BYGNINGEN ER FREDET I MEDHOLD AV LOV OM KULTURMINNER
	<input type="checkbox"/> HØY	ENDRINGER SKAL IKKE FORETAS FØR ARKITEKTKONTORET HAR GODKJENT PLANENE. DETTE GJELDER OGSÅ UTSKIFTING AV DØRER, VINDUER, KLEDNING, TAKTEKKING OSV.	
	<input type="checkbox"/> MIDDELS		
	<input checked="" type="checkbox"/> LAV	ENDRINGER KAN FORETAS UTEN GODKJENNING FRA ARKITEKTKONTORET. DET HENVISES TIL GENE- RELLE RÅD OG RETNINGSLINJER.	
<input type="checkbox"/> INGEN			

DIMENSJONER	HOVEDMÅL M 7,3 x 5,2	BEBYGD AREAL M ² 56	ANTALL ETASJER 1½	BRUTTO GOLVAREAL M ²
-------------	-------------------------	-----------------------------------	----------------------	------------------------------------

BYGNINGSDEL	TYPE.KONSTRUKSJON	INSTALLASJON	MERKNAD
FUNDAMENT	Gråstein, pusset (delvis)	SKORSTEIN	STK. 1
KJELLER UNDERETASJE	Kjeller, trebjelkelag	ELEKTRISITET	Innlagt
YTTERVEGG	1. Laftet plank 2. Bindingsverk	OPPVARMING	PRIMÆRT: Ved SEKUNDÆRT: Elektrisk
FASADEKLEDNING	Stående panel, (tømmermannspanel) med høvlet kantprofil	VANN	Innlagt
TAKFORM	Saltak	BAD	Innlagt
TAKTEKING	Rød, flat, teglstein	TOALETT	TYPE: ANTALL: 0

VINDUER	Skiftet i sørgavl ca. 1965. Vinduer forøvrig skiftet noe før, 3 fagsvinduer.	DEKOR INNSKRIPSJONER	Profilerte sperre- og ås-ender.
DØRER	Panelt ytterdør	INTERIØR	Stort sett opprinnelig. Panelte vegger.

BYGGEÅR	ÅR 1880	MERKNAD
TILBYGGING OMBYGGING FLYTTING	ÅR	ENDRING Tilbygg: Vindfang og trapp i østvegg.

VEDLIKEHOLDS- TILSTAND	TILSTAND: ÅR:	I GOD STAND	BEGYNNENDE FORFALL	FRAMSKREDET FORFALL	RUIN	EVT. FORFALLSÅRSÅK
	1983	X				Taklekkasje. Råte / sopp i kjeller

FARGESKJEMA	OPPRINNELIG	NAVÆRENDE	FRAMTIDIG	BYGGHERRE NSB
UTVENDIG VEGG		3A3 Blekgul		ARKITEKT B. Lange
VINDSKIER		Hvite		BYGGMESTER
GERIKTER		"		BYGNINGSTYPE "Vokterbolig normal A."
VINDUER		"		STILPREG
DØRER		Klar lakk		
HJØRNEBORD				


TEGNINGER (ARKIVHENVISNING)	F.T. № 96	Kopi i mappe A.318
ELDRE FOTOGRAF.		

ANDRE OPPLYSNINGER	UTGITT	DATO	REGISTR.	DATO 26.4.83
	RETTELSES- BLAD	NR	INNFORT DEN	AV
		NR	INNFORT DEN	AV
		NR	INNFORT DEN	AV

NSB - REGISTRERING AV BYGNINGER

Bak/Had 0703.79

NAV BYGNINGENS ART	NYKIRKE STASJON Vedskur	STASJONSNR. 1506	BYGN.NR. 2
BANESTREKNING	151 Drammen - Skoppum	KILOMETER 95,24	
KOMMUNE, MATR.NR.	Borre	GÅRDSNR.	BRUKSNR.
ADRESSE		DISTRIKT Drammen	



TEGNINGEN VISER:

OPPRINNELIG BRUKSFORMÅL	PRIMÆRT Vedskur	SEKUNDÆRT	
NAVÆRENDE BRUKSFORMÅL	PRIMÆRT Vedskur Garasje	SEKUNDÆRT	ANTALL LEILIGHETER: 0 ANTALL OVERNATTINGSROM: 0
FORHOLD TIL ANDRE HUS	Del av anlegg - frittstående		
FYSISK MILJØ- SAMMENHENG	Mindre tettsted		

VERNEVERDI	<input type="checkbox"/> PRIO- RITERT	BYGNINGEN PRIORITERES SPESIELT SOM BEVA- RINGSOBJEKT (EVT. INTERN NSB-FREDNING)	<input type="checkbox"/> BYGNINGEN ER FREDET I MEDHOLD AV LOV OM KULTURMINNER
	<input type="checkbox"/> HØY	ENDRINGER SKAL IKKE FORETAS FØR ARKITEKTKONTORET HAR GODKJENT PLANENE. DETTE GJELDER OGSÅ UTSKIFTING AV DØRER, VINDUER, KLEDNING, TAKTEKKING OSV.	
	<input type="checkbox"/> MIDDELS		
	<input type="checkbox"/> LAV	ENDRINGER KAN FORETAS UTEN GODKJENNING FRA ARKITEKTKONTORET. DET HENVISES TIL GENE- RELLE RÅD OG RETNINGSLINJER.	
	<input checked="" type="checkbox"/> INGEN		

DIMENSJONER	HOVEDTÅL M 6,1 x 5,1	BEBYGD AREAL M ² 30	ANTALL ETASJER 1	BRUTTO GOLVAREAL M ²
-------------	-------------------------	-----------------------------------	---------------------	------------------------------------

BYGNINGSDEL	TYPE, KONSTRUKSJON	INSTALLASJON	MERKNAD
FUNDAMENT	Gråsteinspillarer	SKORSTEIN	STK. 0
KJELLER UNDERETASJE	Oppfylt,	ELEKTRISITET	Innlagt (avstengt)
YTTERVEGG	Bindingsverk	OPPVARMING	PRIMÆRT: SEKUNDÆRT:
FASADEKLEDNING	Stående panel, høvlet og pløyd	VANN	Ikke innlagt
TAKFORM	Saltak	BAD	Ikke innlagt
TAKTEKKING	Rød, flat teglstein	TOALETT	TYPE: ANTALL:

VINDUER	Skiftet	DEKOR INNSKRIPSJONER	Profilerte sperreender
DØRER	Panelt vippeport	INTERIØR	

BYGGÅR	ÅR 1880	MERKNAD ca. (?)
TILBYGGING OMBYGGING FLYTTING	ÅR	ENDRING

VEDLIKEHOLDS- TILSTAND	TILSTAND: ÅR:	I GOD STAND	BEGYNNENDE FORFALL	FRAMSKREDET FORFALL	RUIIN	EVT. FORFALLSÅRSÅK
	1983	X				Dårlig takstein, panel, vinduer

FARGESKJEMA	OPPRINNELIG	NÅVERENDE	FRAMTIDIG	BYGGHERRER NSB
UTVENDIG VEGG		4A4 Lys gul		ARKITEKT
VINDSKIER		Hvit		BYGGMESTER
GERIKTER		"		Grosserer Chr. Anker
VINDUER		"		BYGNINGSTYPE
DØRER		Hvit og 4A4		STILPREG
HJØRNEBORD				

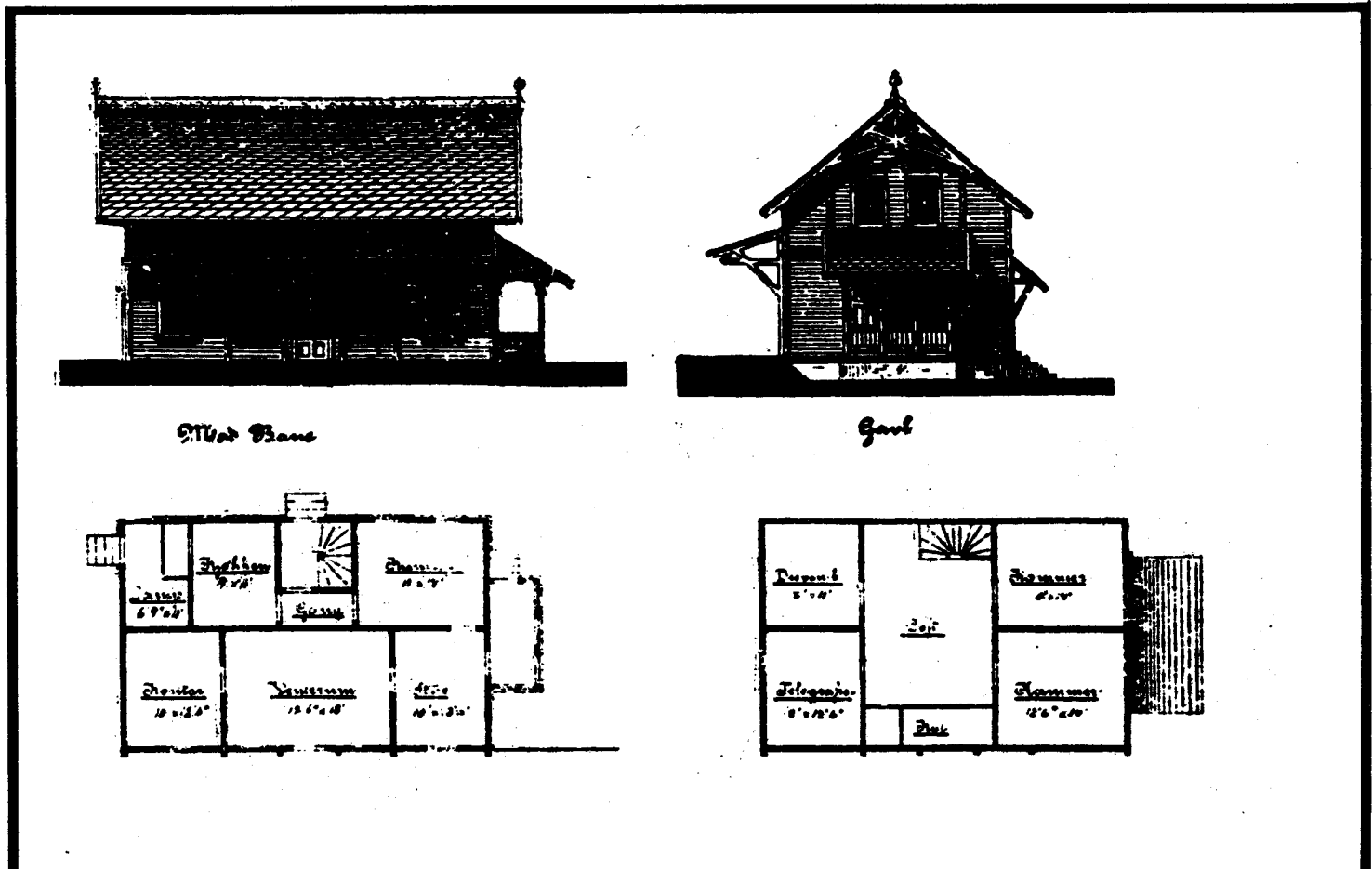
TEGNINGER (ARKIVHENVISNING)	
ELDRE FOTOGRAF	

ANDRE OPPLYSNINGER	UTGITT	DATO	REGISTR.	DATO 26.4.83
	RETTELSES- BLAD	NR	INNFORT DEN	AV
		NR	INNFORT DEN	AV
		NR	INNFORT DEN	AV

NSB · REGISTRERING AV BYGNINGER

Bak/Had 0703.79

NAVN BYGNINGENS ART	NY KIRKE STASJON Stasjonsbygning	STASJONSNR. 1506	BYGN.NR. 1
BANESTREKNING	151 Drammen - Skoppum	KILOMETER 95,26	
KOMMUNE, MATR. NR.	Borre	GÅRDSNR.	BRUKSNR.
ADRESSE		DISTRIKT Drammen	



TEGNINGEN VISER: Litografi etter orig.tegn. ca. 1880

M 1:250

OPPRINNELIG BRUKSFØRMÅL	PRIMÆRT Stasjonsbygning: -Ekspedisjon -Venterom	SEKUNDÆRT -Bolig	
NÅVERENDE BRUKSFØRMÅL	PRIMÆRT Postkontor Hvilerom for banemannskap Bolig	SEKUNDÆRT	ANTALL LEILIGHETER: 1 ANTALL OVERNATTINGSROM: 0
FORHOLD TIL ANDRE HUS	Del av anlegg - frittstående		
FYSISK MILJØ- SAMMENHENG	Mindre tettsted		

VERNEVERDI	<input type="checkbox"/> PRIO- RITERT	BYGNINGEN PRIORITERES SPESIELT SOM BEVA- RINGSOBJEKT (EVT. INTERN NSB-FREDNING)	<input type="checkbox"/> BYGNINGEN ER FREDET I MEDHOLD AV LOV OM KULTURMINNER
	<input type="checkbox"/> HØY	ENDRINGER SKAL IKKE FORETAS FØR ARKITEKTKONTORET HAR GODKJENT PLANENE. DETTE GJELDER OGSÅ UTSKIFTING AV DØRER, VINDUER, KLEDNING, TAKTEKKING OSV.	
	<input type="checkbox"/> MIDDELS		
	<input checked="" type="checkbox"/> LAV	ENDRINGER KAN FORETAS UTEN GODKJENNING FRA ARKITEKTKONTORET. DET HENVISES TIL GENE- RELLE RÅD OG RETNINGSLINJER.	
	<input type="checkbox"/> INGEN		

DIMENSJONER	HOVEDÅL M 12,5 x 7,7	BEBYGD AREAL M ² 104	ANTALL ETASJER 1½	BRUTTO GOLVAREAL M ²
-------------	----------------------	---------------------------------	-------------------	---------------------------------

BYGNINGSDEL	TYPE, KONSTRUKSJON	INSTALLASJON	MERKNAD
FUNDAMENT	Natursteinsmur, fuget	SKORSTEIN	STK. 2
KJELLER UNDERETASJE	Kjeller, trebjelkelag	ELEKTRISITET	Innlagt
YTTERVEGG	Laftet plank	OPPVARMING	PRIMÆRT: Elektrisk SEKUNDÆRT: Ved
FASADEKLEDNING	Liggende panel, vestlandspanel	VANN	Innlagt
TAKFORM	Saltak	BAD	Innlagt
TAKTEKING	Rød, flat teglstein	TOALETT	TYPE: WC ANTALL: 3

VINDUER	Endel vinduer skiftet ca. 1980, ulike formater (lave 2-fags i gavlveggene).	DEKOR INNSKRIPSJONER	Profilerte sperre- og åsender, konsoller, hjørnestolper, vindski på takutstikk over dør mot platform.
DØRER		INTERIØR	Platekledte vegger

BYGGÅR	ÅR 1880	MERKNAD
TILBYGGING OMBYGGING FLYTTING	ÅR	ENDRING Takoplett mot platform

VEDLIKEHOLDSTILSTAND	TILSTAND:	I GOD STAND	BEGYNNENDE FORFALL	FRAMSKREDET FORFALL	RUIN	EVT. FORFALLSÅRSÅK
	ÅR:					
	1983	X				Dårlige vinduer

FARGESKJEMA	OPPRINNELIG	NÅVERENDE	FRAMTIDIG	BYGGHERRE NSB
UTVENDIG VEGG		3B2 Gulgrå		ARKITEKT
VINDSKIER		7F5 Mørkebrun		B. Lange
GERIKTER		"		BYGGMESTER
VINDUER		"		Grosserer Chr. Anker
DØRER		"		BYGNINGSTYPE
HJØRNEBORD		3B2		"Normal for mellomstationer av 3 die klasse av 1879 Grevskabsbanen"

TEGNINGER (ARKIVHENVISNING)	Ak 10869, A 101, A 718, Ak 1932	D.d.B. 16770.3
ELDRE FOTOGRAF		


ANDRE OPPLYSNINGER	Postverket skal flytte til andre lokaler, ca. vår 84.	UTGITT	DATO	REGISTR.	DATO 26.4.83
		RETTELSESBLAD	NR	INNFORT DEN	AV
			NR	INNFORT DEN	AV
			NR	INNFORT DEN	AV

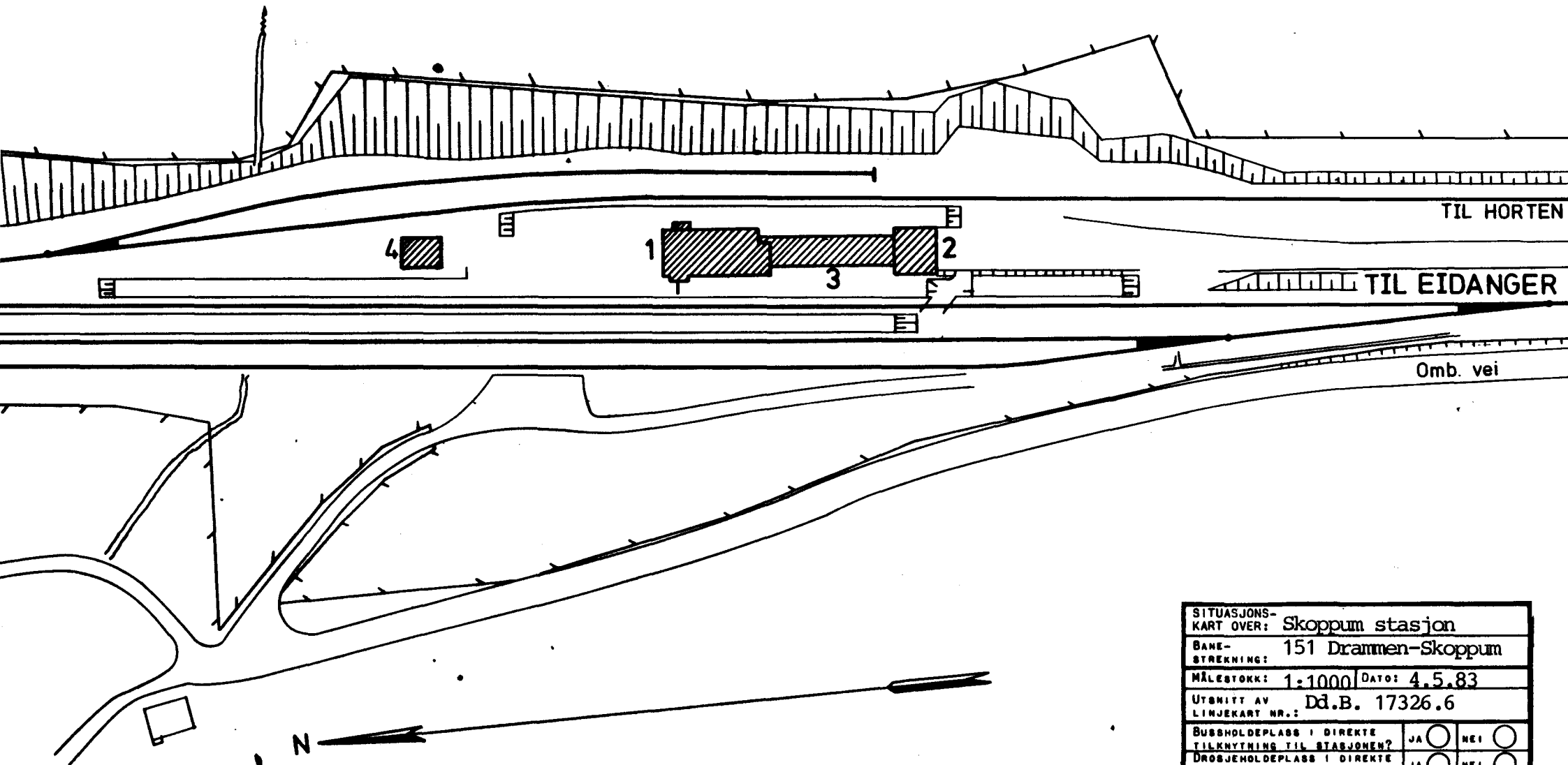
NSB - REGISTRERING AV BYGNINGER

UTGITT:
REVIDERT:


STASJONSNR 1507	STASJON/STREKNING/ANLEGG SKOPPUM STASJON	BANE/BILRUTE VESTFOLDBANEN	DISTRIKT DRAMMEN
--------------------	---	-------------------------------	---------------------

BYGN NR	KILOMETER	BYGNINGSTYPE	ADRESSE	MATRIKSEL GNR. BNR	BEBYGD AREAL	ETG	BRUTTO GOLVFLATE	HOVED- MATERIALE	BYGGEAR	TEGNINGER ARKIVNR.	MERKNAD	EGET SKJEMA
1	99,54	Stasjonsbygning	Skoppum		120	2		Tre	1880	Ak 10887		X
2	99,58	Godshus	"		60	1		Tre	1880		sammen- bygd	X
3	99,56	Takoverbygg	"		110	1		Tre				
4	99,48	Reléhus	"		40	1			1971			





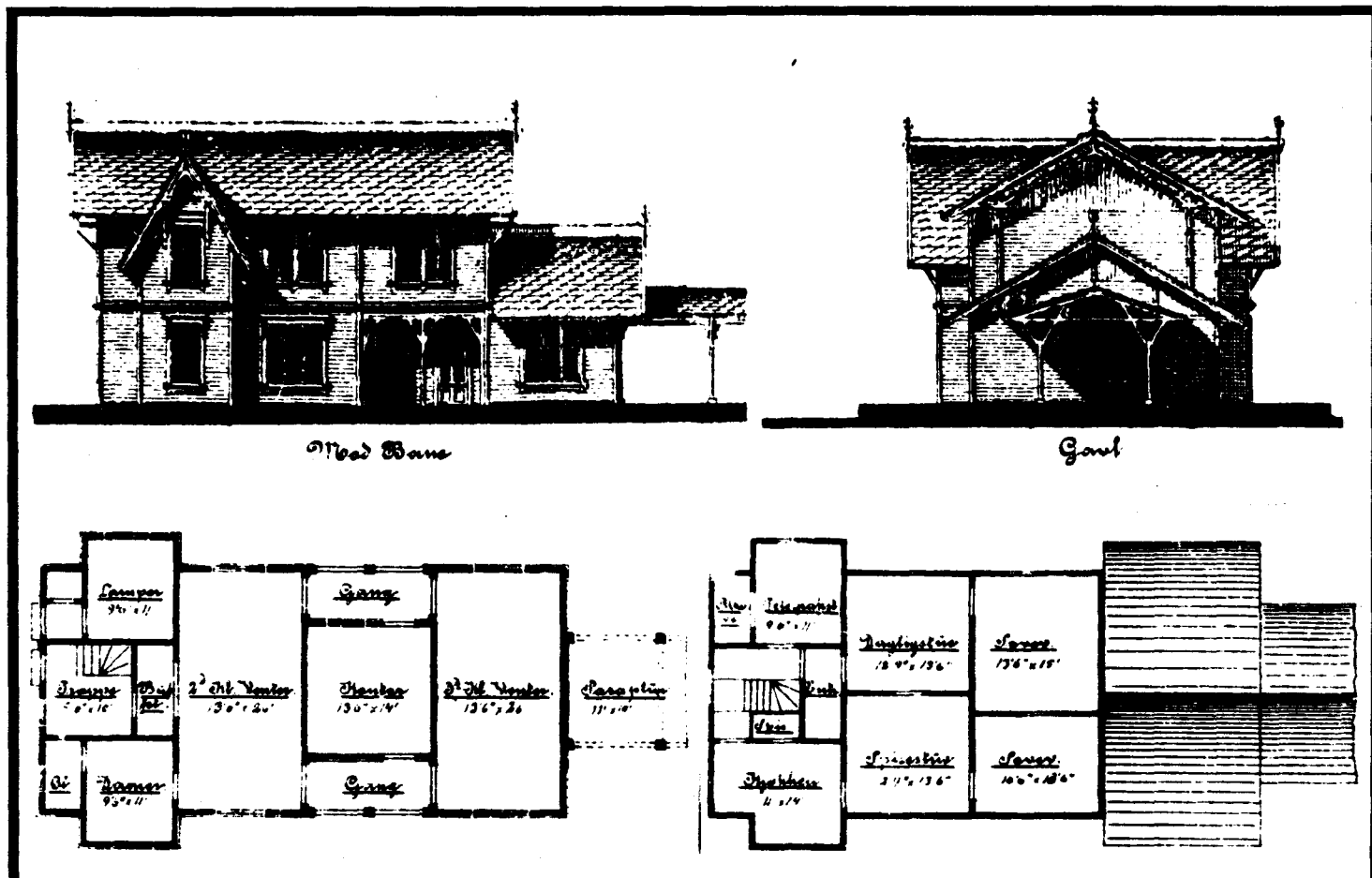
SITUASJONS-		
KART OVER: Skoppum stasjon		
BANE-		
STREKNING: 151 Drammen-Skoppum		
MÅLESTOKK: 1:1000	DATO: 4.5.83	
UTSNITT AV Dd.B. 17326.6		
LINJEKART NR.:		
BUSSHOLDEPlass I DIREKTE	JA <input type="radio"/>	NEI <input type="radio"/>
TILKNYTNING TIL STASJONEN?		
DROBJENHOLDEPlass I DIREKTE	JA <input type="radio"/>	NEI <input type="radio"/>
TILKNYTNING TIL STASJONEN?		



NSB · REGISTRERING AV BYGNINGER

Bak/Had 0703.79

NAVN BYGNINGENS ART	SKOPPUM STASJON Stasjonsbygning	STASJONSNR. 1507	BYGN.NR. 1
BANESTREKNING	151 Drammen - Skoppum	KILOMETER 99,54	
KOMMUNE, MATR. NR.	Borre	GARDSNR.	BRUKSNR.
ADRESSE		DISTRIKT Drammen	



TEGNINGEN VISER: Litografi etter orig.tegn. dat ca. 1880

M 1:250

OPPRINNELIG BRUKSFORMÅL	PRIMÆRT Stasjonsbygning: -Venterom -Ekspedisjon	SEKUNDÆRT -Bolig	
NAVÆRENDE BRUKSFORMÅL	PRIMÆRT Stasjonsbygning: -Venterom -Ekspedisjon	SEKUNDÆRT -Bolig	ANTALL LEILIGHETER: 1 ANTALL OVERNATTINGSROM: 0
FORHOLD TIL ANDRE HUS	Del av anlegg - sammenbygd		
FYSISK MILJØ- SAMMENHENG	Gardsanlegg og spredt enkelthus		

VERNEVERDI	<input type="checkbox"/> PRIO- RITERT	BYGNINGEN PRIORITERES SPESIELT SOM BEVA- RINGSOBJEKT (EVT. INTERN NSB-FREDNING)	<input type="checkbox"/> BYGNINGEN ER FREDET I MEDHOLD AV LOV OM KULTURMINNER
	<input checked="" type="checkbox"/> HØY	ENDRINGER SKAL IKKE FORETAS FØR ARKITEKTKONTORET HAR GODKJENT PLANENE. DETTE GJELDER OGSÅ UTSKIFTING AV DØRER, VINDUER, KLEDNING, TAKTEKKING OSV.	
	<input type="checkbox"/> MIDDELS		
	<input type="checkbox"/> LAV		
	<input type="checkbox"/> INGEN	ENDRINGER KAN FORETAS UTEN GODKJENNING FRA ARKITEKTKONTORET. DET HENVISES TIL GENE- RELLE RÅD OG RETNINGSLINJER.	

DIMENSJONER	HØVEDMÅL M 21,6 x 8,6	BEBYGD AREAL M ² 120	ANTALL ETASJER 2	BRUTTO GOLVAREAL M ²
-------------	--------------------------	------------------------------------	---------------------	------------------------------------

BYGNINGSDEL	TYPE.KONSTRUKSJON	INSTALLASJON	MERKNAD
FUNDAMENT	Natursteinsmur, pusset i bakkekant.	SKORSTEIN	STK. 2
KJELLER UNDERETASJE	Kjeller, trebjelkelag	ELEKTRISITET	Innlagt
YTTERVEGG	Laftet plank	OPPVARMING	PRIMÆRT: Elektrisk SEKUNDÆRT:
FASADEKLEDNING	Liggende panel, vestlandspanel	VANN	Innlagt
TAKFORM	Saltak	BAD	Innlagt
TAKTEKING	1. Hoggen skifer -lapp (se andre oppl.)	TOALETT	TYPE: WC ANTALL: 2

VINDUER	Skiftet til lave 3 fags og noen opprinnelig for i 2.etg. 2 vinduer skiftet i 1. etg.	DEKOR INNSKRIPSJONER	Profilerte vindskier, sperre- og åsender, konsoller, vindusomramninger, dørromramninger. Profilerte lister i etasje skille
DØRER	Alle dører skiftet til panelte	INTERIØR	1.etg: Opprinnelige brystningspaneler. Profilerte søyler. 2.etg.: Oppusset. Delvis platekledte vegger.

BYGGÅR	ÅR 1880	MERKNAD
TILBYGGING OMBYGGING FLYTTING	ÅR	ENDRING Tidligere relérom er nå lager. Restaurant er nedlagt. Baneavdelingen har hvilerom i tidligere kjøkken. Innlagt WC

VEDLIKEHOLDS- TILSTAND	TILSTAND: ÅR:	I GOD STAND	BEGYNNENDE FORFALL	FRAMSKREDET FORFALL	RUIN	EVT. FORFALLSÅRSAK
	1983	X				Noe taklekkasje

FARGESKJEMA	OPPRINNELIG	NÅVERENDE	FRAMTIDIG	BYGGHERRE NSB
UTVENDIG VEGG		4B7 Guloransje-brungul		ARKITEKT B. Lange
VINDSKIER		Hvite		BYGGMESTER Snektermester Joh. Olsen
GERIKTER		Hvite / Teakfarget beis		BYGNINGSTYPE Grevskabsbanen, tegn. No. 2-4.
VINDUER		7F4-5 Mørkebrun		STILPREG
DØRER		4B7 5C7 Brungul		
HJØRNEBORD				

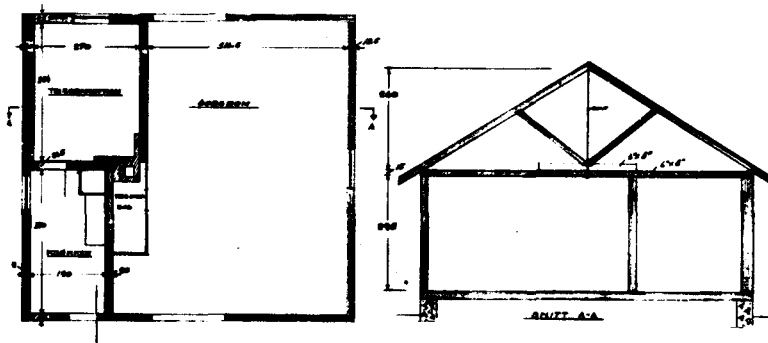
TEGNINGER (ARKIVHENVISNING)	Ak 10887
ELDRE FOTOGRAF.	

ANDRE OPPLYSNINGER	2. Bølgete asbestsementplater	UTGITT	DATO	REGISTR.	DATO
	Sammenbygd med gods med takoverbygg mellom. Høy verneverdi gjelder også takoverbygg.	RETTELSES- BLAD	NR	INNFØRT DEN	AV
			NR	INNFØRT DEN	AV
		NR	INNFØRT DEN	AV	

NSB · REGISTRERING AV BYGNINGER

Bak/Hed 0703.79

NAVN BYGNINGENS ART	SKOPPUM STASJON Godshus	STASJONSNR. 1507	BYGN.NR. 2
BANESTREKNING	151 Drammen - Skoppum	KILOMETER 99,58	
KOMMUNE, MATR.NR.	Borre	GÅRDSNR.	BRUKSNR.
ADRESSE		DISTRIKT Drammen	



TEGNINGEN VISER: Tegn.dat. 28.1.1954

M 1:200

OPPRINNELIG BRUKSFØRMÅL	PRIMÆRT Godshus Overnatting Kjøkken	SEKUNDÆRT	
NÅVERENDE BRUKSFØRMÅL	PRIMÆRT Godshus Overnatting Linjegods	SEKUNDÆRT Kjøkken	ANTALL LEILIGHETER: 0 ANTALL OVERNATTINGSROM: 1
FORHOLD TIL ANDRE HUS	Del av anlegg - sammenbygd		
FYSISK MILJØ- SAMMENHENG	Gardsanlegg og spredt enkelthus		

VERNEVERDI	<input type="checkbox"/>	PRIORITERT	BYGNINGEN PRIORITERES SPESIELT SOM BEVARINGSOBJEKT (EVT. INTERN NSB-FREDNING)	<input type="checkbox"/>	BYGNINGEN ER FREDET I MEDHOLD AV LOV OM KULTURMINNER
	<input checked="" type="checkbox"/>	HØY	ENDRINGER SKAL IKKE FORETAS FØR ARKITEKTKONTORET HAR GODKJENT PLANENE. DETTE GJELDER OGSÅ UTSKIFTING AV DØRER, VINDUER, KLEDNING, TAKTEKKING OSV.		
	<input type="checkbox"/>	MIDDELS			
	<input type="checkbox"/>	LAV	ENDRINGER KAN FORETAS UTEN GODKJENNING FRA ARKITEKTKONTORET. DET HENVISES TIL GENERELLE RÅD OG RETNINGSLINJER.		
	<input type="checkbox"/>	INGEN			

DIMENSJONER	HØVEDMÅL 8,5 x 7,8 M	BEBYGD AREAL M ² 60	ANTALL ETASJER 1	BRUTTO GOLVAREAL M ²
-------------	-------------------------	-----------------------------------	---------------------	------------------------------------

BYGNINGSDEL	TYPE, KONSTRUKSJON	INSTALLASJON	MERKNAD
FUNDAMENT	1. Naturstein 2. Støpt betongmur	SKORSTEIN	STK. 0
KJELLER UNDERETASJE	Oppfylt, trebjelkelag	ELEKTRISITET	Innlagt
YTTERVEGG	Bindingsverk	OPPVARMING	PRIMÆRT: Elektrisk i overnat- ting SEKUNDÆRT:
FASADEKLEDNING	Liggende panel, "vestlandspanel", høvlet kantprofil	VANN	Ikke innlagt
TAKFORM	Saltak	BAD	Ikke innlagt
TAKTEKKING	Bølge-asbestsementplater	TOALETT	TYPE: ANTALL:

VINDUER	Skiftet i sør og østvegg til 2-fagsvinduer	DEKOR INNSKRIPSJONER	Profilerte åsener, sperreender, hjørnestokker, konsoller.
DØRER	En ny panelt dør i østvegg	INTERIØR	

BYGGEÅR	ÅR 1880	MERKNAD
TILBYGGING OMBYGGING FLYTTING	ÅR	ENDRING

VEDLIKEHOLDS- TILSTAND	TILSTAND: ÅR:	I GOD STAND	BEGYNNENDE FORFALL	FRAMSKREDET FORFALL	RUIN	EVT. FORFALLSÅRSÅK
	1983	X				

FARGESKJEMA	OPPRINNELIG	NÅVERENDE	FRAMTIDIG	BYGGHERRE NSB
UTVENDIG VEGG		4B7 Gul- Oranje 5C7 Brun- gul		ARKITEKT
VINDSKIER		Hvite		BYGGMESTER
GERIKTER		"		Snektermester Joh. Olsen
VINDUER		"		BYGNINGSTYPE
DØRER		7F4-5 Mørkebrun		"Plattform - 9"
HJØRNEBORD		4B7 5C7		"Grevskapsbanen No. 43"
				STILPREG

TEGNINGER (ARKIVHENVISNING)	D.d. B. 16144.3
ELDRE FOTOGRAF.	


ANDRE OPPLYSNINGER	Sammenbygd med stasjonsbygning med takoverbygg mellom.	UTGITT	DATO	REGISTR.	DATO
					26.4.83
		RETTELSES- BLAD	NR	INNFORT DEN	AV
		NR	INNFORT DEN	AV	
		NR	INNFORT DEN	AV	

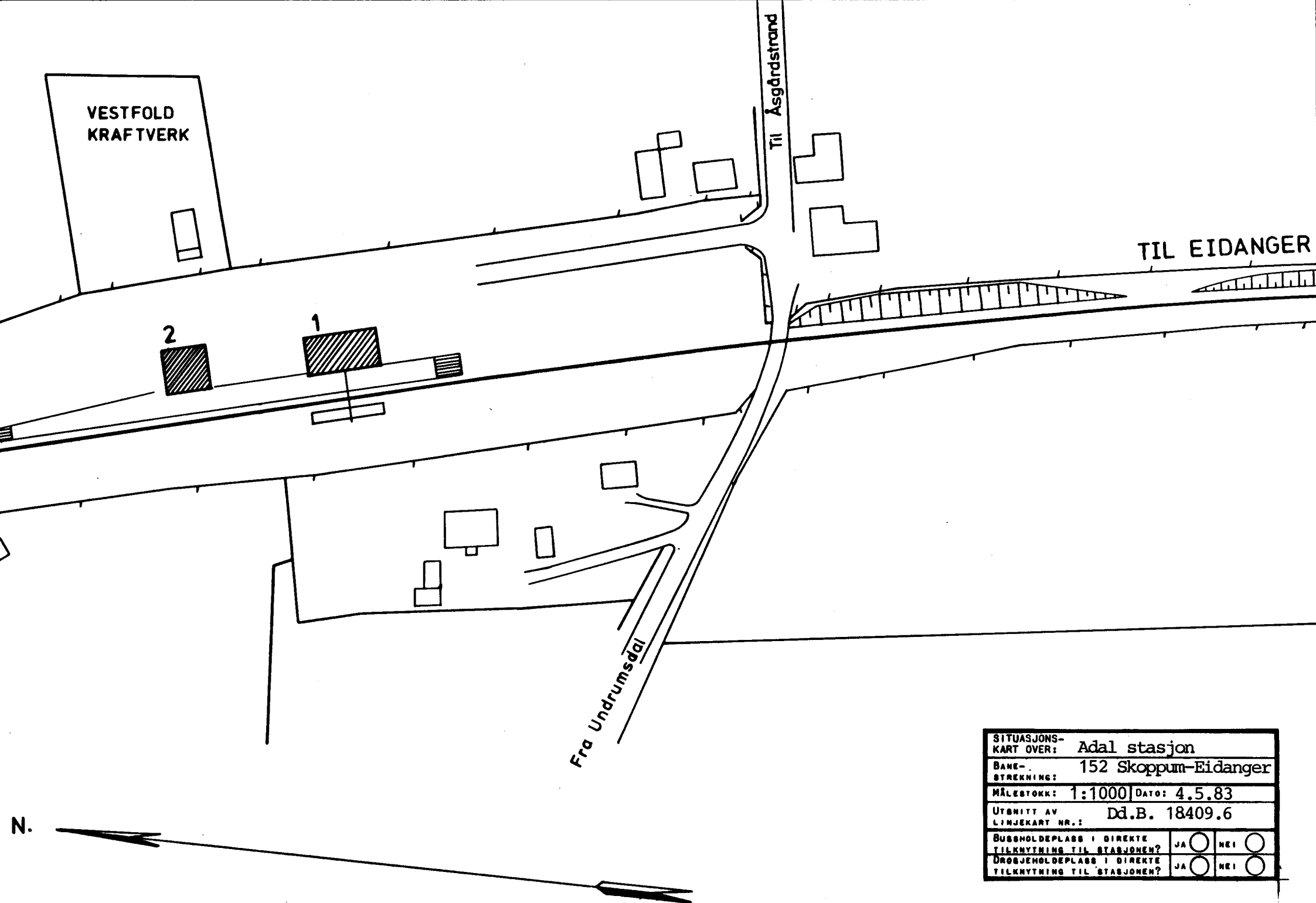
NSB - REGISTRERING AV BYGNINGER

UTGITT:
REVIDERT:

STASJONSNR 1508	STASJON/STREKNING/ANLEGG ADAL STASJON	BANE/BILRUTE VESTFOLDBANEN	DISTRIKT DRAMMEN
--------------------	--	-------------------------------	---------------------

BYGN NR	KILOMETER	BYGNINGSTYPE	ADRESSE	MATRIKEL GNR. BNR	BEBYGD AREAL	ETG	BRUTTO GOLVFLATE	HOVED- MATERIALE	BYGGEAR	TEGNINGER ARKIVNR.	MERKNAD	EGET SKJEMA
1	102,97	Stasjonsbygning	Adal		120	1/2			1880	Ak 10888 A 101 Ak 10623		X
2	102,94	Godshus	"		83	1			1880	B1. 63		X





VESTFOLD
KRAFTVERK

Til Asgårdstrand

TIL EIDANGER

2

1

Fra Undrumsdal

SITUASJONS-		Adal stasjon	
KART OVER:		152 Skoppum-Eidanger	
BANE-		STREKNING:	
MÅLESTOKK:	1:1000	DATE:	4.5.83
UTSNITT AV		Dd.B. 18409.6	
LINJEKART NR.:			
BUSSHOLDEPLASS I DIREKTE	TILKNYTNING TIL STASJONEN?	JA <input type="radio"/>	NEI <input type="radio"/>
DROBJEHOLDEPLASS I DIREKTE	TILKNYTNING TIL STASJONEN?	JA <input type="radio"/>	NEI <input type="radio"/>

N.

NSB · REGISTRERING AV BYGNINGER

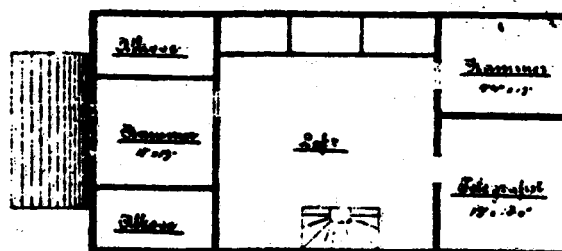
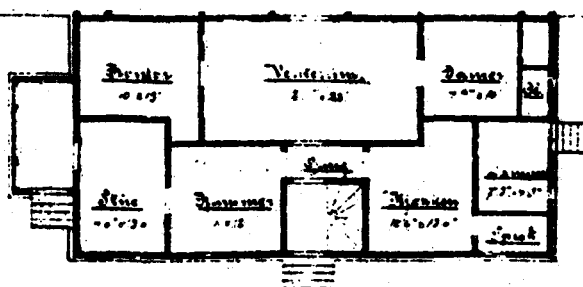
Bak/Hed 0703.79

NAVN BYGNINGENS ART	ADAL STASJON Stasjonsbygning	STASJONSNR. 1508	BYGN.NR. 1
BANESTREKNING	152 Skoppum - Eidanger	KILOMETER	102,97
KOMMUNE.MATR.NR.	Borre	GÅRDSNR.	BRUKSNR.
ADRESSE		DISTRIKT	Drammen



Stad Plan

2^{de} Klasse Jernstasjon



TEGNINGEN VISER: Litografi etter orig.tegn. dat. ca. 1880

M 1:250

OPPRINNELIG BRUKSFORMAL	PRIMÆRT Stasjonsbygning: -Ekspedisjon -Venterom	SEKUNDÆRT -Bolig	
NÅVÆRENDE BRUKSFORMAL	PRIMÆRT Bolig Telerom	SEKUNDÆRT	ANTALL LEILIGHETER: 1 ANTALL OVERNATTINGSROM: 0
FORHOLD TIL ANDRE HUS	Del av anlegg - frittstående		
FYSISK MILJØ- SAMMENHENG	Landbruksbebyggelse		

VERNEVERDI	<input type="checkbox"/> PRIO- RITERT	BYGNINGEN PRIORITERES SPESIELT SOM BEVA- RINGSOBJEKT (EVT. INTERN NSB-FREDNING)	<input type="checkbox"/> BYGNINGEN ER FREDET I MEDHOLD AV LOV OM KULTURMINNER
	<input type="checkbox"/> HØY	ENDRINGER SKAL IKKE FORETAS FØR ARKITEKKTOKTORET HAR GODKJENT PLANENE. DETTE GJELDER OGSÅ UTSKIFTING AV DØRER, VINDUER, KLEDNING, TAKTEKKING OSV.	
	<input checked="" type="checkbox"/> MIDDELS		
	<input type="checkbox"/> LAV	ENDRINGER KAN FORETAS UTEN GODKJENNING FRA ARKITEKKTOKTORET. DET HENVISES TIL GENE- RELLE RÅD OG RETNINGSLINJER.	
	<input type="checkbox"/> INGEN		

DIMENSJONER	HOVEDÅL M 15,7 x 7,8	BEBYGD AREAL M ² 120	ANTALL ETASJER 1/2	BRUTTO GOLVAREAL M ²
-------------	-------------------------	------------------------------------	-----------------------	---------------------------------

BYGNINGSDEL	TYPE, KONSTRUKSJON	INSTALLASJON	MERKNAD
FUNDAMENT	1. Fuget naturstein 2. Fuget naturstein, se andre oppl.	SKORSTEIN	STK. 2
KJELLER UNDERETASJE	Kjeller, trebjelkelag	ELEKTRISITET	Innlagt
YTTERVEGG	Bindingsverk	OPPVARMING	PRIMÆRT: Ved SEKUNDÆRT: Elektrisk
FASADEKLEDNING	Liggende panel, vestlandspanel	VANN	Innlagt
TAKFORM	Saltak	BAD	Innlagt
TAKTEKKING	Rød, flat teglstein	TOALETT	TYPE: WC ANTALL: 1

VINDUER	-Ett i vestvegg, 2 i sørvegg (ett forandret til 3-fags), 2 i østvegg.	DEKOR INNSKRIPSJONER	Profilerte sperre- og asender, konsoller, gerikter, hjørnestoler, "pilastre", bånd-belisting i etasje-skille.
DØRER	Panelte dører	INTERIØR	Opprinnelig interiør i venterom: Panelt himling med profilerte taklister. Profilerte brystningspaneler. Gamle venteromsbenker.

BYGGEÅR	ÅR 1880	MERKNAD
TILBYGGING OMBYGGING FLYTTING	ÅR	ENDRING Innredet Relérom 1956. Senere avdelt og innredet til bad.

VEDLIKEHOLDSTILSTAND	TILSTAND: ÅR:	I GOD STAND	BEGYNNENDE FORFALL	FRAMSKREDET FORFALL	RUIN	EVT. FORFALLSÅRSÅK
	1983	X				

FARGESKJEMA	OPPRINNELIG	NÅVERENDE	FRAMTIDIG	BYGGHERRER NSB
UTVENDIG VEGG		4B4-5 Grågul (og litt rødere)		ARKITEKT B.Lange
VINDSKIER		Hvite		BYGGMESTER Grosserer Chr. Anker
GERIKTER		4B4-5		BYGNINGSTYPE "Mellomstationer 2den klasse. Normal for Grevskabsbanen."
VINDUER		Hvite		
DØRER		Klar lakk, AC3 Blond		
HJØRNEBORD		4B4-5		

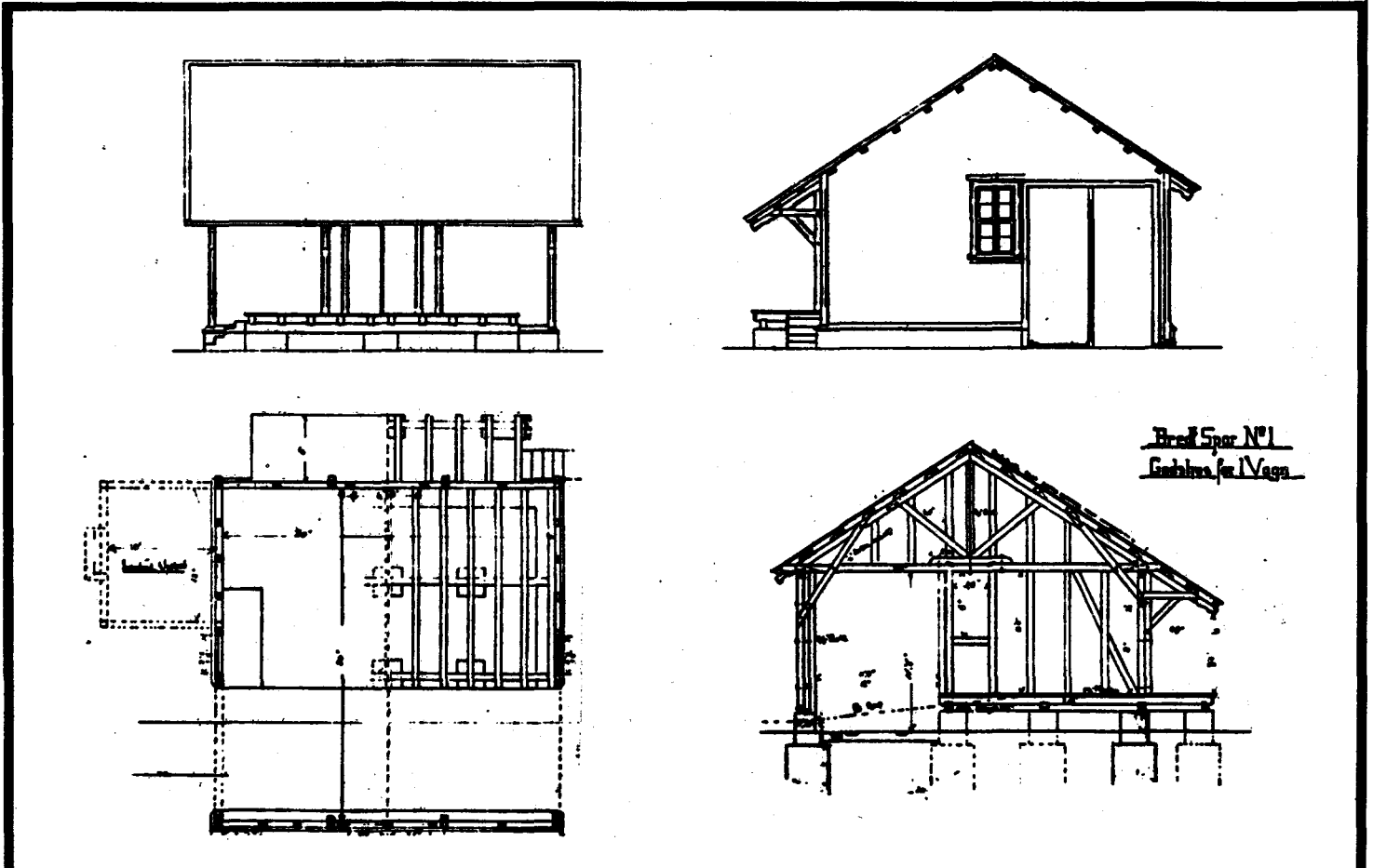
TEGNINGER (ARKIVHENVISNING)	Ak 10888, A 101, Ak 10623
ELDRE FOTOGRAF	

ANDRE OPPLYSNINGER	2. forsterket med utvendig betong i nord og vestvegg.	UTGITT	DATO	REGISTR.	DATO 4.5.83
		RETTELSESBLAD	NR	INNFØRT DEN	AV
			NR	INNFØRT DEN	AV
		NR	INNFØRT DEN	AV	

NSB - REGISTRERING AV BYGNINGER

Bak/Had 0703.79

NAVN BYGNINGENS ART	ADAL STASJON Godshus	STASJONSNR. 1508	BYGN.NR. 2
BANESTREKNING	152 Skoppum - Eidanger	KILOMETER 102,94	
KOMMUNE.MATR.NR.	Borre	GÅRDSNR.	BRUKSNR.
ADRESSE		DISTRIKT Drammen	



TEGNINGEN VISER: Kopi av orig.tegn. dat. 17.6.1892

M 1:200

OPPRINNELIG BRUKSFORMÅL	PRIMÆRT Godshus	SEKUNDÆRT	
NÅVÆRENDE BRUKSFORMÅL	PRIMÆRT Uthus Toalett (planlagt)	SEKUNDÆRT	ANTALL LEILIGHETER: 0 ANTALL OVERNATTINGSROM: 0
FORHOLD TIL ANDRE HUS	Del av anlegg - frittstående		
FYSISK MILJØ- SAMMENHENG	Landbruksbebyggelse		

VERNEVERDI	<input type="checkbox"/> PRIO- RITERT	BYGNINGEN PRIORITERES SPESIELT SOM BEVA- RINGSOBJEKT (EVT. INTERN NSB-FREDNING)	<input type="checkbox"/> BYGNINGEN ER FREDET I MEDHOLD AV LOV OM KULTURMINNER
	<input type="checkbox"/> HØY	ENDRINGER SKAL IKKE FORETAS FØR ARKITEKTKONTORET HAR GODKJENT PLANENE. DETTE GJELDER OGSÅ UTSKIFTING AV DØRER, VINDUER, KLEDNING, TAKTEKKING OSV.	
	<input checked="" type="checkbox"/> MIDDELS		
	<input type="checkbox"/> LAV <input type="checkbox"/> INGEN	ENDRINGER KAN FORETAS UTEN GODKJENNING FRA ARKITEKTKONTORET. DET HENVISES TIL GENE- RELLE RÅD OG RETNINGSLINJER.	

DIMENSJONER	HØVEDMÅL M 9,8 x 9,8	BEBYGD AREAL M ² 83	ANTALL ETASJER 1	BRUTTO GOLVAREAL M ²
-------------	-------------------------	-----------------------------------	---------------------	------------------------------------

BYGNINGSDEL	TYPE. KONSTRUKSJON	INSTALLASJON	MERKNAD
FUNDAMENT	Naturstein, delvis fuget	SKORSTEIN	STK. 0
KJELLER UNDERETASJE	Oppfylt, trebjelkelag	ELEKTRISITET	Innlagt
YTTERVEGG	Bindingsverk	OPPVARMING	PRIMÆRT: SEKUNDAERT:
FASADEKLEDNING	1. Liggende panel, vestlandspanel 2. Liggende panel, weatherboard 3. Stående lektepanel (garasje)	VANN	Ikke innlagt
TAKFORM	Saltak	BAD	Ikke innlagt
TAKTEKING	1. Papp 2. Bølgeblikk (garasje)	TOALETT	TYPE: Planlagt inn- ANTALL: lagt bio-do.

VINDUER	Antagelig skiftet 1 i nordvest og 1 i sørvest (+gerikten i sør)	DEKOR INNSKRIPSJONER	Profilerte sperre- og åsender hjørnestolper, gerikter
DØRER	Skiftet en port	INTERIØR	

BYGGÅR	AR 1880	MERKNAD
TILBYGGING OMBYGGING FLYTTING	AR	ENDRING Bygget til garasje/skur

VEDLIKEHOLDS- TILSTAND	TILSTAND: AR:	I GOD STAND	BEGYNNENDE FORFALL	FRAMSKREDET FORFALL	RUIN	EVT. FORFALLSÅRSAK
	1983	X				Dårlig maling, knuste vinduer

FARGESKJEMA	OPPRINNELIG	NAVERENDE	FRAMTIDIG	BYGGHERRE NSB
UTVENDIG VEGG		4B4-5 Grågul (noe rødere)		ARKITEKT Balthazar Lange
VINDSKIER		Hvite		BYGGMESTER Grosserer Chr. Anker
GERIKTER		4B4-5		BYGNINGSTYPE Bredt spor no. 1, Godshus for 1 vogn.
VINDUER		Hvite		
DØRER		21C3 Blågrå		
HJØRNEBORD		4B4-5.		

TEGNINGER (ARKIVHENVISNING)	B1. 63
ELDRE FOTOGRAF	


ANDRE OPPLYSNINGER	UTGITT	DATO	REGISTR.	DATO 4.5.83
	RETTELSESB- BLAD	NR	INNFORT DEN	AV
		NR	INNFORT DEN	AV
	NR	INNFORT DEN	AV	

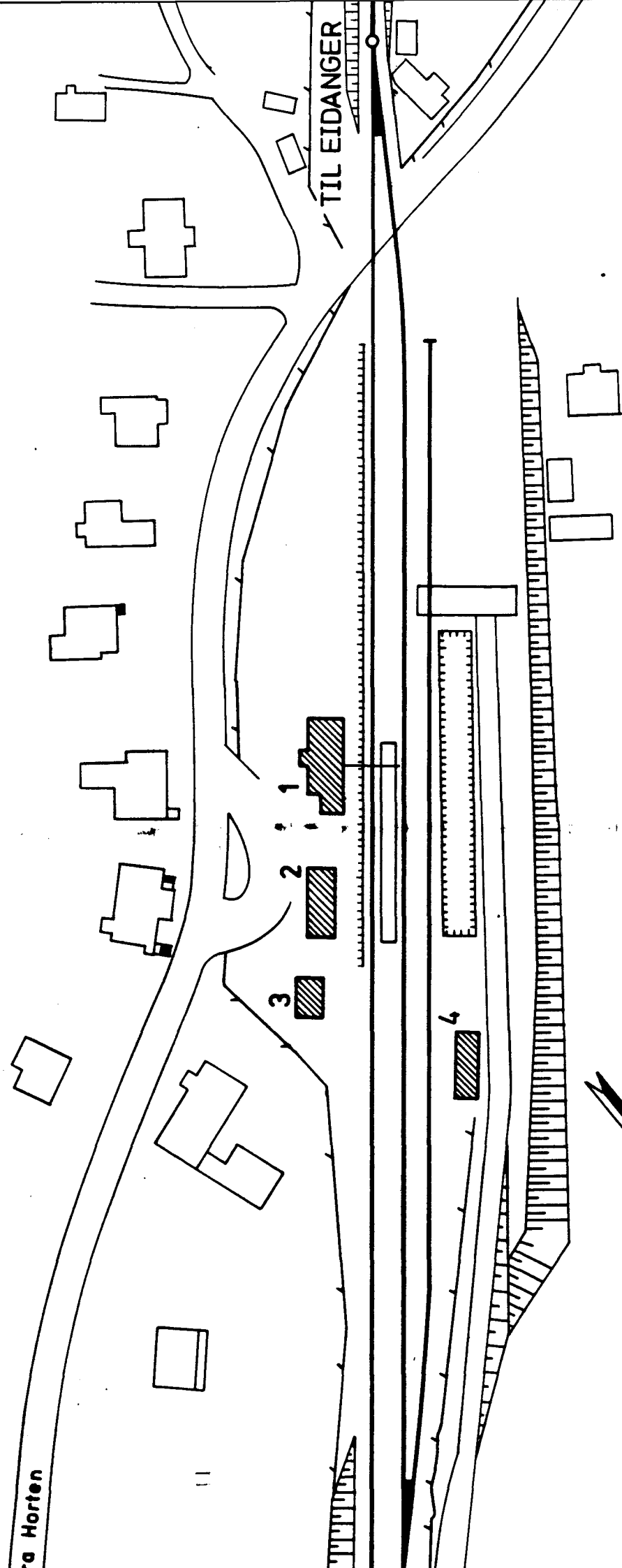
NSB - REGISTRERING AV BYGNINGER

UTGITT:
REVIDERT:

STASJONSNR 1509	STASJON/STREKNING/ANLEGG BARKÅKER STASJON	BANE/BILRUTE VESTFOLDBANEN	DISTRIKT DRAMMEN
--------------------	--	-------------------------------	---------------------

BYGN NR	KILOMETER	BYGNINGSTYPE	ADRESSE	MATRIKSEL GNR BNR	BEBYGD AREAL	ETG	BRUTTO GOLVFLATE	HOVED- MATERIALE	BYGGEAR	TEGNINGER ARKIVNR.	MERKNAD	EGET SKJEMA
1	108,41	Stasjonsbygning	3157 Barkåker		84	1/2		Tre	1880	Ak 2653 Ak 10885 A 15		X
2	108,39	Godshus	" "		60	1		Tre	1880	Ak 4030		X
3	108,37	Reléhus	" "		40	1		Tre	1971			
4	108,36	Hvilebu, redskapsbu	" "		40	1		Tre				





SITUASJONS- Barkåker stasjon	
KART OVER: 152 Skoppum-Eidanger	
BANE- STREKNING:	152 Skoppum-Eidanger
MÅLESTØRKE 1:1000	DATE: 10.5.83
UTSNITT AV LINJEKART NR.: Dd.B. 17335.6	
BUSSHOLDEPLASS I DIREKTE	JA <input type="radio"/> NEI <input type="radio"/>
TILKNYTNING TIL STASJONEN?	JA <input type="radio"/> NEI <input type="radio"/>
DROBUEHOLDEPLASS I DIREKTE	JA <input type="radio"/> NEI <input type="radio"/>
TILKNYTNING TIL STASJONEN?	JA <input type="radio"/> NEI <input type="radio"/>



NSB · REGISTRERING AV BYGNINGER

Bak/Had 0703.79

NAVN BYGNINGENS ART	BARKÅKER STASJON Stasjonsbygning	STASJONSNR. 1509	BYGN. NR. 1
BANESTREKNING	152 Skoppum - Eidanger	KILOMETER	108,41
KOMMUNE, MATR. NR.	Sem	GÅRDSNR.	BRUKSNR.
ADRESSE	3157 Barkåker	DISTRIKT	Drammen



4^{te} Klasse

642 1/2 Toel Gaff. (6250 m²)

TEGNINGEN VISER: Litografi etter orig.tegn. dat. ca. 1880

M 1:250

OPPRINNELIG BRUKSFORMÅL	PRIMÆRT Stasjonsbygning: -Ekspedisjon -Venterom	SEKUNDÆRT -Bolig
NÅVÆRENDE BRUKSFORMÅL	PRIMÆRT Bolig Jernbaneklubb	SEKUNDÆRT ANTALL LEILIGHETER: 1 ANTALL OVERNATTINGSROM: 0
FORHOLD TIL ANDRE HUS	Del av anlegg - frittstående	
FYSISK MILJØ- SAMMENHENG	Mindre tettsted	

VERNEVERDI	<input type="checkbox"/> PRIO- RITERT	BYGNINGEN PRIORITERES SPESIELT SOM BEVA- RINGSOBJEKT (EVT. INTERN NSB-FREDNING)	<input type="checkbox"/> BYGNINGEN ER FREDET I MEDHOLD AV LOV OM KULTURMINNER
	<input type="checkbox"/> HØY	ENDRINGER SKAL IKKE FORETAS FØR ARKITEKTKONTORET HAR GODKJENT PLANENE. DETTE GJELDER OGSÅ UTSKIFTING AV DØRER, VINDUER, KLEDNING, TAKTEKKING OSV.	
	<input type="checkbox"/> MIDDELS		
	<input checked="" type="checkbox"/> LAV	ENDRINGER KAN FORETAS UTEN GODKJENNING FRA ARKITEKTKONTORET. DET HENVISES TIL GENE- RELLE RÅD OG RETNINGSLINJER.	
<input type="checkbox"/> INGEN			

DIMENSJONER	HØVEDMÅL M	14,2 x 6,5	BEBYGD AREAL M ²	84	ANTALL ETASJER	1/2	BRUTTO GOLVAREAL M ²
-------------	---------------	------------	--------------------------------	----	-------------------	-----	------------------------------------

BYGNINGSDEL	TYPE, KONSTRUKSJON	INSTALLASJON	MERKNAD
FUNDAMENT	Natursteinsmur	SKORSTEIN	STK. 2
KJELLER UNDERETASJE	Kjeller, trebjelkelag	ELEKTRISITET	Innlagt
YTTERVEGG	Laftet plank	OPPVARMING	PRIMÆRT: Elektrisk SEKUNDÆRT: Ved
FASADEKLEDNING	1. Liggende panel, profilert vestlandspanel 2. Liggende panel, weatherboard	VANN	Innlagt
TAKFORM	Saltak	BAD	Innlagt
TAKTEKING	Grå, flat, betongstein	TOALETT	TYPE: WC ANTALL: 2

VINDUER	Skiftet, delvis 3 fags i 2. etg.	DEKOR INNSKRIPSJONER	Profilerte sperre- og åsender.
DØRER	Panelte dører	INTERIØR	Delvis plateklede vegger. Endel opprinnelige paneler

BYGGÅR	ÅR 1880	MERKNAD
TILBYGGING OMBYGGING FLYTTING	ÅR	ENDRING Tilbygd mot nord (350 cm)

VEDLIKEHOLDS- TILSTAND	TILSTAND: ÅR:	I GOD STAND	BEGYNNENDE FORFALL	FRAMSKREDET FORFALL	RUIN	EVT. FORFALLSÅRSÅK
	1983	X				Dårlig maling

FARGESKJEMA	OPPRINNELIG	NÅVÆRENDE	FRAMTIDIG	BYGGHERRE NSB
UTVENDIG VEGG		4A4-5 Lysegul		ARKITEKT
VINDSKIER		Hvit		B. Lange
GERIKTER		4A4-5		BYGGMESTER
VINDUER		Hvit		Grosserer Chr. Anker
DØRER		Klar lakk		BYGNINGSTYPE
HJØRNEBORD		4A4-5		"Mellomstationer 4de kl. Normal 1879 for Grevskabs- banen."

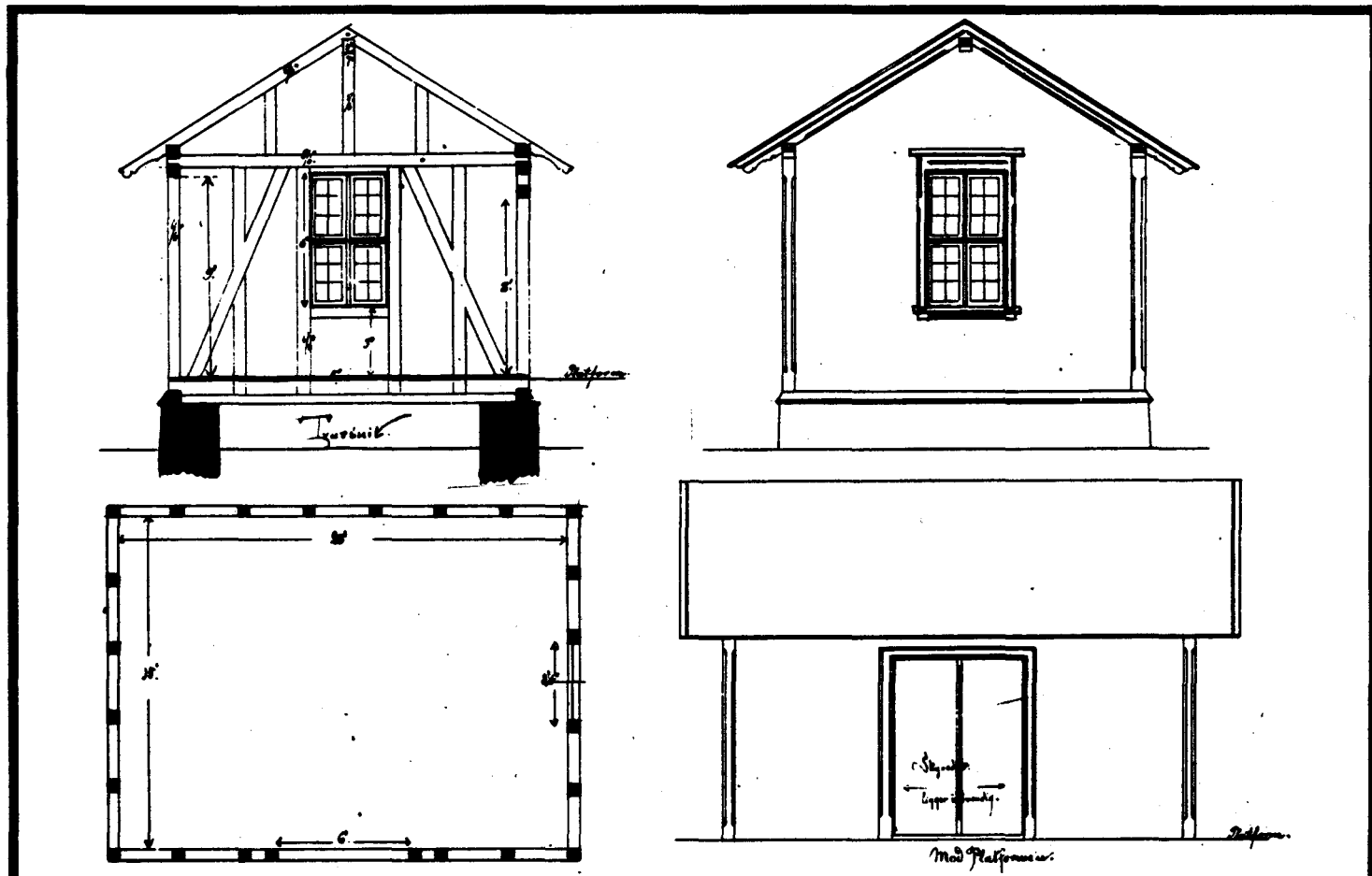
TEGNINGER (ARKIVHENVISNING)	Ak 2653, Ak 10885, A 15
ELDRE FOTOGRAF.	

ANDRE OPPLYSNINGER	UTGITT	DATO	REGISTR.	DATO	
				10.5.83	
	RETTELSES- BLAD	NR	INNFORT DEN	AV	
		NR	INNFORT DEN	AV	
NR		INNFORT DEN	AV		

NSB · REGISTRERING AV BYGNINGER

Bak/Had 0703.79

NAV BYGNINGENS ART	BARKÅKER STASJON Godshus	STASJONSNR. 1509	BYGN.NR. 2
BANESTREKNING	152 Skoppum - Eidanger	KILOMETER 108,39	
KOMMUNE, MATR.NR.	Sem	GARDSNR.	BRUKSNR.
ADRESSE	3157 Barkåker	DISTRIKT Oslo	



TEGNINGEN VISER: Orig.tegn. dat. 30.7.1877

M 1:200

OPPRINNELIG * BRUKSFØRMÅL	PRIMÆRT Godshus	SEKUNDÆRT	
NAVÆRENDE BRUKSFØRMÅL	PRIMÆRT Uthus Lager	SEKUNDÆRT	ANTALL LEILIGHETER: 0 ANTALL OVERNATTINGSROM: 0
FORHOLD TIL ANDRE HUS	Del av anlegg - frittstående		
FYSISK MILJØ- SAMMENHENG	Mindre tettsted		

VERNEVERDI	<input type="checkbox"/> PRIO- RITERT	BYGNINGEN PRIORITERES SPESIELT SOM BEVA- RINGSOBJEKT (EVT. INTERN NSB-FREDNING)	<input type="checkbox"/> BYGNINGEN ER FREDET I MEDHOLD AV LOV OM KULTURMINNER
	<input type="checkbox"/> HØY	ENDRINGER SKAL IKKE FORETAS FØR ARKITEKTKONTORET HAR GODKJENT PLANENE. DETTE GJELDER OGSÅ UTSKIFTING AV DØRER, VINDUER, KLEDNING, TAKTEKKING OSV.	
	<input type="checkbox"/> MIDDELS		
	<input checked="" type="checkbox"/> LAV	ENDRINGER KAN FORETAS UTEN GODKJENNING FRA ARKITEKTKONTORET. DET HENVISES TIL GENE- RELLE RÅD OG RETNINGSLINJER.	
	<input type="checkbox"/> INGEN		

DIMENSJONER	HOVEDTÅL M	11,5 x 5,0	BEBYGD AREAL M ²	60	ANTALL ETASJER	1	BRUTTO GOLVAREAL M ²
-------------	---------------	------------	--------------------------------	----	-------------------	---	------------------------------------

BYGNINGSDEL	TYPE.KONSTRUKSJON	INSTALLASJON	MERKNAD
FUNDAMENT	Betong	SKORSTEIN	STK. 0
KJELLER UNDERETASJE	Oppfylt, trebjelkelag	ELEKTRISITET	Innlagt
YTTERVEGG	Bindingsverk	OPPVARMING	PRIMÆRT: SEKUNDÆRT:
FASADEKLEDNING	1. Liggende panel, vestlandspanel 2. Stående panel	VANN	Ikke innlagt
TAKFORM	Saltak	BAD	Ikke innlagt
TAKTEKNING	Bølgeblikk	TOALETT	TYPE: ANTALL:

VINDUER	Opprinnelig	DEKOR INNSKRIPSJONER	Profilerte sperre- og åsender
DØRER	Ny port, panelt	INTERIØR	

BYGGÅR	AR	MERKNAD
	1880	
TILBYGGING OMBYGGING FLYTTING	AR	ENDRING
		Antagelig nytt panel nord og noe vest

VEDLIKEHOLD- TILSTAND	TILSTAND: AR:	I GOD STAND	BEGYNNENDE FORFALL	FRAMSKREDET FORFALL	RUIIN	EVT. FORFALLSÅRSÅK
	1983	X				Dårlig maling.

FARGESKJEMA	OPPRINNELIG	NÅVÆRENDE	FRAMTIDIG	BYGGHERRE NSB
UTVENDIG VEGG		4A4-5 Lysegul		ARKITEKT
VINDSKIER		Hvite		BYGGMESTER
GERIKTER		4A4-5		Grosserer Chr. Anker
VINDUER		4A4-5		BYGNINGSTYPE
DØRER		22C3 Blågrå		Godshus og vedbod for Mellomstationer 3die kl.A for stoppesteder 1877"
HJØRNEBORD		4A4-5		

TEGNINGER (ARKIVHENVISNING)	Ak 4030	F.T. № 69 (NSB.Hod.-rull 8)
ELDRE FOTOGRAF.		


ANDRE OPPLYSNINGER	UTGITT	DATO	REGISTR.	DATE 10.5.83
	RETTELSES- BLAD	NR	INNFOØRT DEN	AV
		NR	INNFOØRT DEN	AV
		NR	INNFOØRT DEN	AV

NSB - REGISTRERING AV BYGNINGER

UTGITT:
REVIDERT:

STASJONSNR	STASJON/STREKNING/ANLEGG BARKÅKER - TØNSBERG	BANE/BILROUTE VESTFOLDBANEN	DISTRIKT DRAMMEN
------------	--	---------------------------------------	----------------------------

BYGN NR	KILOMETER	BYGNINGSTYPE	ADRESSE	MATRIKSEL GNR. BNR	BEBYGD AREAL	ETG	BRUTTO GOLVFLATE	HOVED- MATERIALE	BYGGEAR	TEGNINGER ARKIVNR.	MERKNAD	EGET SKJEMA
	111,68	Vokterbolig, enebolig	Tomsbakken		42	1/2		Tre	1880	FT. N ^o 97		X
	111,67	Uthus	"		18	1		Tre	1880			X



NSB · REGISTRERING AV BYGNINGER

Bak/Had 0703.79

NAVN BYGNINGENS ART	TOMSBAKKEN VOKTERBOLIG Bolig (enebolig)	STASJONSNR.	BYGN.NR.
BANESTREKNING	152 Skoppum - Eidanger	KILOMETER	111,68
KOMMUNE, MATR.NR.	Sem	GARDSNR.	BRUKSNR.
ADRESSE		DISTRIKT	Drammen



TEGNINGEN VISER: Orig.tegn. dat. 16.1.1897

M 1:200

OPPRINNELIG BRUKSFORMÅL	PRIMÆRT Vokterbolig	SEKUNDÆRT	
NAVÆRENDE BRUKSFORMÅL	PRIMÆRT Bolig	SEKUNDÆRT	ANTALL LEILIGHETER: 1
			ANTALL OVERNATTINGSROM: 0
FORHOLD TIL ANDRE HUS	Del av anlegg - frittstående		
FYSISK MILJØ- SAMMENHENG	Spredt landbruksbebyggelse og enkelthus		

VERNEVERDI	<input type="checkbox"/> PRIO- RITERT	BYGNINGEN PRIORITERES SPESIELT SOM BEVA- RINGSOBJEKT (EVT. INTERN NSB-FREDNING)	<input type="checkbox"/> BYGNINGEN ER FREDET I MEDHOLD AV LOV OM KULTURMINNER
	<input checked="" type="checkbox"/> HØY	ENDRINGER SKAL IKKE FORETAS FØR ARKITEKTKONTORET HAR GODKJENT PLANENE. DETTE GJELDER OGSÅ UTSKIFTING AV DØRER, VINDUER, KLEDNING, TAKTEKKING OSV.	
	<input type="checkbox"/> MIDDELS		
	<input type="checkbox"/> LAV		
	<input type="checkbox"/> INGEN	ENDRINGER KAN FORETAS UTEN GODKJENNING FRA ARKITEKTKONTORET. DET HENVISES TIL GENE- RELLE RÅD OG RETNINGSLINJER.	

DIMENSJONER	HOVEDÅL M 7,5 x 5,5	BEBYGD AREAL M ² 42	ANTALL ETASJER 1½	BRUTTO GOLVAREAL M ²
-------------	---------------------	--------------------------------	-------------------	---------------------------------

BYGNINGSDEL	TYPE.KONSTRUKSJON	INSTALLASJON	MERKNAD
FUNDAMENT	1.Fuget naturstein 2. Betongmur	SKORSTEIN	STK. 1
KJELLER UNDERETASJE	Kjeller, trebjelkelag	ELEKTRISITET	Innlagt
YTTERVEGG	Laftet plank	OPPVARMING	PRIMÆRT: Elektrisk SEKUNDÆRT: Ved
FASADEKLEDNING	Liggende panel, vestlandspanel, høvlet kantprofil.	VANN	Innlagt
TAKFORM	Saltak	BAD	Innlagt (?)
TAKTEKING	Rød, flat tegl	TOALETT	TYPE: WC ANTALL: 1

VINDUER	Skiftet vinduer til opprinnelig format. Mot øst: 2-fags lavt format og liggende format.	DEKOR INNSKRIPSJONER	Profilerte sperre-og åsender, hjørnebord. Profilert felt under gesims i østgavlens tilbygg.
DØRER	Panelt dør.	INTERIØR	

BYGGÅR	AR 1880	MERKNAD
TILBYGGING OMBYGGING FLYTTING	AR	ENDRING

VEDLIKEHOLDSTILSTAND	TILSTAND: AR:	I GOD STAND	BEGYNNENDE FORFALL	FRAMSKREDET FORFALL	RUIN	EVT. FORFALLSÅRSAK
	1983	X				Dårlig maling

FARGESKJEMA	OPPRINNELIG	NAVÆRENDE	FRAMTIDIG	BYGGHERRE NSB
UTVENDIG VEGG		4B4-5 Grågul (og litt rødere)		ARKITEKT B. Lange
VINDSKIER		Hvite		BYGGMESTER
GERIKTER		4B4-5		BYGNINGSTYPE "Vokterbolig, normal" B av 1879."
VINDUER		Hvite		STILPREG
DØRER		30D4		
HJØRNEBORD		4B4-5 Mattgrønn		


TEGNINGER (ARKIVHENVISNING)	F.T. NO 97 (NSB Hød.rull 6)
ELDRE FOTOGRAF.	

ANDRE OPPLYSNINGER	UTGITT	DATO	REGISTR.	DATO 20.5.83
	RETTELSESBLAG	NR	INNFØRT DEN	AV
		NR	INNFØRT DEN	AV
		NR	INNFØRT DEN	AV

NSB - REGISTRERING AV BYGNINGER

Bak/Had 0703.79

NAVN BYGNINGENS ART	TOMSBAKKEN VOKTERBOLIG Uthus	STASJONSNR.	BYGN.NR.
BANESTREKNING	152 Skoppum - Eidanger	KILOMETER	111,67
KOMMUNE, MATR.NR.	Sem	GÅRDSNR.	BRUKSNR.
ADRESSE		DISTRIKT	Drammen



TEGNINGEN VISER: Oppmålingsskisse dat. 20.5.1983.

OPPRINNELIG BRUKSFORMÅL	PRIMÆRT Uthus	SEKUNDÆRT	
NÅVÆRENDE BRUKSFORMÅL	PRIMÆRT Uthus	SEKUNDÆRT	ANTALL LEILIGHETER: 0 ANTALL OVERNATTINGSROM: 0
FORHOLD TIL ANDRE HUS	Del av anlegg - frittstående		
FYSISK MILJØ- SAMMENHENG	Spredt landbruksbebyggelse og enkelthus		

VERNEVERDI	<input type="checkbox"/> PRIO- RITERT	BYGNINGEN PRIORITERES SPESIELT SOM BEVA- RINGSOBJEKT (EVT. INTERN NSB-FREDNING)	<input type="checkbox"/> BYGNINGEN ER FREDET I MEDHOLD AV LOV OM KULTURMINNER
	<input type="checkbox"/> HØY	ENDRINGER SKAL IKKE FORETAS FØR ARKITEKTKONTORET HAR GODKJENT PLANENE. DETTE GJELDER OGSÅ UTSKIFTING AV DØRER, VINDUER, KLEDNING, TAKTEKKING OSV.	
	<input type="checkbox"/> MIDDELS		
	<input type="checkbox"/> LAV	ENDRINGER KAN FORETAS UTEN GODKJENNING FRA ARKITEKTKONTORET. DET HENVISES TIL GENE- RELLE RÅD OG RETNINGSLINJER.	
	<input checked="" type="checkbox"/> INGEN		

DIMENSJONER	HØVEDMÅL M 9,8 x 2,5	BEBYGD AREAL M ² 18	ANTALL ETASJER 1	BRUTTO GOLVAREAL M ²
-------------	-------------------------	-----------------------------------	---------------------	------------------------------------

BYGNINGSDEL	TYPE.KONSTRUKSJON	INSTALLASJON	MERKNAD
FUNDAMENT	Natursteinspillarer	SKORSTEIN	STK. 0
KJELLER UNDERETASJE	Oppfylt, trebjelkelag	ELEKTRISITET	Innlagt
YTTERVEGG	Bindingsverk	OPPVARMING	PRIMÆRT: SEKUNDÆRT:
FASADEKLEDNING	Stående panel, pløyd, høvlet kantprofil	VANN	Ikke innlagt
TAKFORM	Pulttak	BAD	Ikke innlagt
TAKTEKING	Papp	TOALETT	TYPE: ANTALL:

VINDUER		DEKOR INNSKRIPSJONER	Profilerte sperre- og åsender
DØRER		INTERIØR	

BYGGEÅR	ÅR 1880	MERKNAD
TILBYGGING OMBYGGING FLYTTING	ÅR	ENDRING Antagelig bygget til i lengderetning mot vest.

VEDLIKEHOLDS- TILSTAND	TILSTAND: ÅR:	I GOD STAND	BEGYNNENDE FORFALL	FRAMSKREDET FORFALL	RUIN	EVT. FORFALLSÅRSÅK
	1983	X				Råtne panelbord. Dårlig maling

FARGESKJEMA	OPPRINNELIG	NÅVERENDE	FRAMTIDIG	BYGGHERRE NSB
UTVENDIG VEGG		4B4-5 Grågul		ARKITEKT
VINDSKIER		Hvite		BYGGMESTER
GERIKTER		4B4-5		BYGNINGSTYPE
VINDUER		4B4-5 / umalt		STILPREG
DØRER		21C3 Blågrå		
HJØRNEBORD				


TEGNINGER (ARKIVHENVISNING)	
ELDRE FOTOGRAF.	

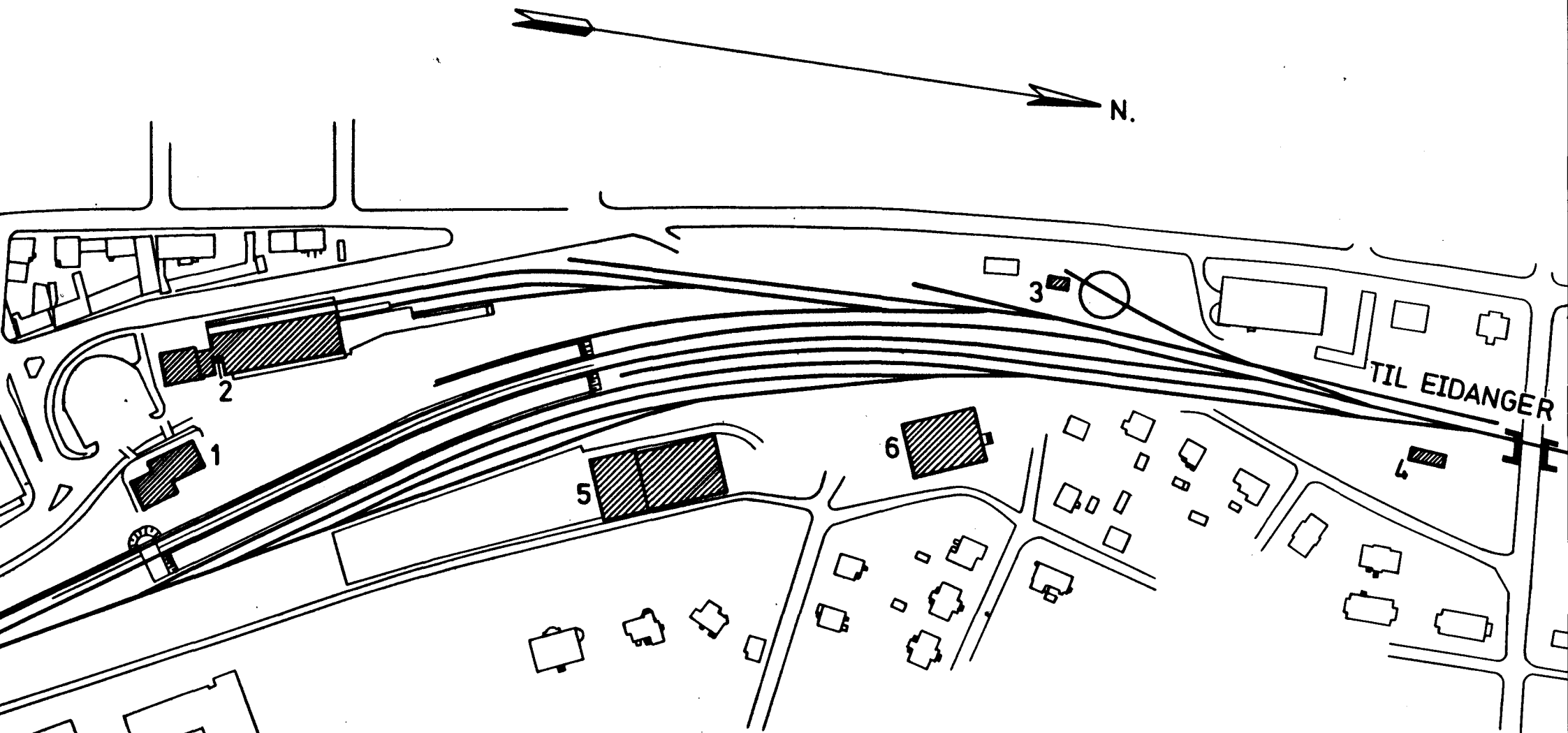
ANDRE OPPLYSNINGER	UTGITT	DATO	REGISTR.	DATO
				20.5.83
	RETTELSES- BLAD	NR	INNFØRT DEN	AV
		NR	INNFØRT DEN	AV
NR		INNFØRT DEN	AV	

NSB - REGISTRERING AV BYGNINGER


 UTGITT:
 REVIDERT:

STASJONSNR 1510		STASJON/STREKNING/ANLEGG TØNSBERG STASJON			BANE/BILRUTE VESTFOLDBANEN				DISTRIKT DRAMMEN			
BYGN NR	KILOMETER	BYGNINGSTYPE	ADRESSE	MATRIKSEL GNR. BNR	BEBYGD AREAL	ETG	BRUTTO GOLVFLATE	HOVED- MATERIALE	BYGGEAR	TEGNINGER ARKIVNR.	MERKNAD	EGET SKJEMA
1	115,68	Stasjonsbygning	3100 Tønsberg		310	2½		Teglmur	1915	Ak 10154		X
2	115,72	Godshus	"		1540	1½		Teglmur /tre	1915	Ak 11167	Tilbygd ca. 1966	X
3	116,01	Traktorstall	"		44	1		Stål/ blikk				X
4	116,17	Hvile- og redskapsbu	"		50	1		Tre	1960			
5	115,87	Garasje (busser)	"		660 +tilbygg	1		Stål	1959	D.d.B.17187.3 " 17188.3		X
6	115,97	Verkstedbygg for bildriften	"		580 +tilbygg	1,2		Betong	1964	Ak 11025		X





SITUASJONS-		
KART OVER: Tønsberg stasjon		
BANE- STREKNING: 152 Skoppum-Eidanger		
MÅLESTOKK: 1:2000	DATO: 10.5.83	
UTGITT AV Dd.B. 17738.6		
LINJEKART NR.:		
BUSSHOLDEPLASS I DIREKTE TILKNYTNING TIL STASJONEN?	JA <input type="radio"/>	NEI <input type="radio"/>
DROBJEHOLDEPLASS I DIREKTE TILKNYTNING TIL STASJONEN?	JA <input type="radio"/>	NEI <input type="radio"/>



NSB · REGISTRERING AV BYGNINGER

Bak/Had 0703.79

NAVN BYGNINGENS ART	TØNSBERG STASJON Stasjonsbygning	STASJONSNR. 1510	BYGN.NR. 1
BANESTREKNING	152 Skoppum - Eidanger	KILOMETER 115,68	
KOMMUNE.MATR.NR.	Sem	GÅRDSNR.	BRUKSNR.
ADRESSE		DISTRIKT Drammen	



TEGNINGEN VISER: Orig.tegn.dat. 28.3.1913

M 1:400

OPPRINNELIG BRUKSFORMÅL	PRIMÆRT Stasjonsbygning: -Ekspedisjon -Venterom	SEKUNDÆRT -Kontor -Bolig -Overnatting	
NÅVÆRENDE BRUKSFORMÅL	PRIMÆRT Stasjonsbygning: -Ekspedisjon -Godsekspedisjon	SEKUNDÆRT -Venterom -Kontorer (områdesjef) -Relérom	ANTALL LEILIGHETER: 1 ANTALL OVERNATTINGSROM: 3
FORHOLD TIL ANDRE HUS	Del av anlegg - frittstående		
FYSISK MILJØ- SAMMENHENG	By		

VERNEVERDI	<input type="checkbox"/> PRIO- RITERT	BYGNINGEN PRIORITERES SPESIELT SOM BEVA- RINGSOBJEKT (EVT. INTERN NSB-FREDNING)	<input type="checkbox"/> BYGNINGEN ER FREDET I MEDHOLD AV LOV OM KULTURMINNER
	<input checked="" type="checkbox"/> HØY	ENDRINGER SKAL IKKE FORETAS FØR ARKITEKTKONTORET HAR GODKJENT PLANENE. DETTE GJELDER OGSÅ UTSKIFTING AV DØRER, VINDUER, KLEDNING, TAKTEKKING OSV.	
	<input type="checkbox"/> MIDDELS		
	<input type="checkbox"/> LAV <input type="checkbox"/> INGEN	ENDRINGER KAN FORETAS UTEEN GODKJENNING FRA ARKITEKTKONTORET. DET HENVISES TIL GENE- RELLE RÅD OG RETNINGSLINJER.	

DIMENSJONER	HOVEDMÅL M 28,3 x 11,5	BEBYGD AREAL M ² 310	ANTALL ETASJER 2½	BRUTTO GOLVAREAL M ²
-------------	---------------------------	------------------------------------	----------------------	------------------------------------

BYGNINGSDEL	TYPE, KONSTRUKSJON	INSTALLASJON	MERKNAD
FUNDAMENT	Fuget naturstein	SKORSTEIN	STK. 1
KJELLER UNDERETASJE	Kjeller, trebjelkelag	ELEKTRISITET	Innlagt
YTTERVEGG	Teglsteinsmur	OPPVARMING	PRIMÆRT: Olje SEKUNDÆRT: Elektrisk
FASADEKLEDNING	Tegl, upusset	VANN	Innlagt
TAKFORM	Saltak	BAD	Innlagt
TAKTEKING	Rød, flat tegl	TOALETT	TYPE: WC ANTALL: 9

VINDUER	Løst i søndre gavl opprinnelig. Ovalt vindu i nordgavl delvis gjenmurt. Forøvrig alle vinduer skiftet til opprinnelig.	DEKOR INNSKRIPSJONER	Profilerte gesimser, dør- og vindusomramninger.
DØRER	Skiftet til 2 dører m. glassfelt.	INTERIØR	En del opprinnelig panel- tak og -vegger i 2. og 3. etg. Nye brystninger og kledninger i venterom (hele 1. etg.)

BYGGÅR	ÅR 1915	MERKNAD
TILBYGGING OMBYGGING FLYTTING	ÅR ca. 1964	ENDRING Større ominnredning. Særpreget gammelt interiør i venterom fjernet Lite endringer i eksteriøret.

VEDLIKEHOLDS- TILSTAND	TILSTAND: ÅR:	I GOD STAND	BEGYNNENDE FORFALL	FRAMSKREDET FORFALL	RUIIN	EVT. FORFALLSÅRSÅK
	1983	X				

FARGESKJEMA	OPPRINNELIG	NAVÆRENDE	FRAMTIDIG	BYGGHERRER NSB
UTVENDIG VEGG		Rød tegl		ARKITEKT NSB-AK v/G. Hoel, E. Gleditsch.
VINDSKIER				BYGGMESTER
GERIKTER				BYGNINGSTYPE
VINDUER		Hvite		STILPREG
DØRER		Klar lakk		
HJØRNEBORD				
Lave påsatte tak, nord		27D6 Grågrønn		

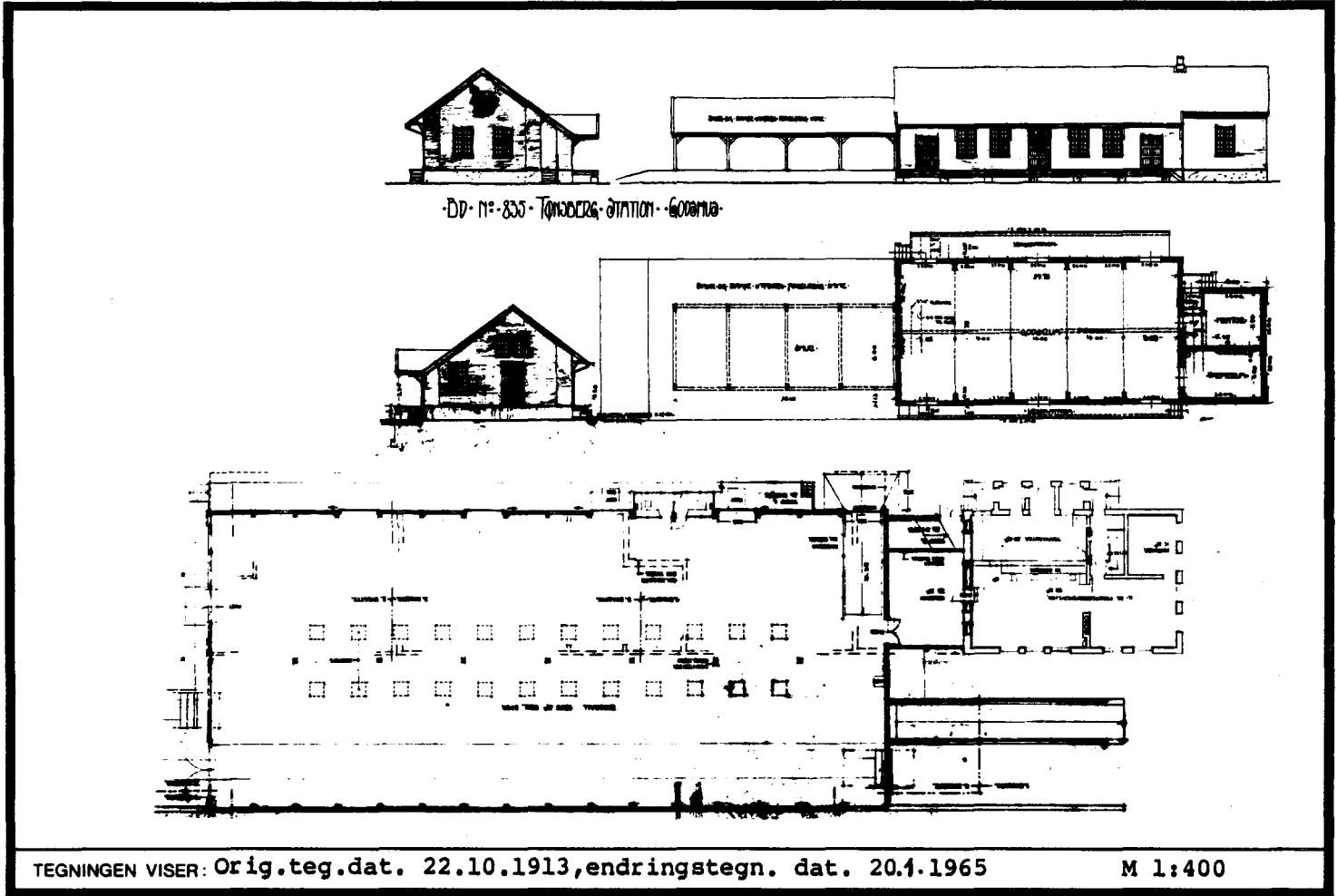
TEGNINGER (ARKIVHENVISNING)	Ak 10154
ELDRE FOTOGRAF	

ANDRE OPPLYSNINGER	UTGITT	DATO	REGISTR.	DATO 10.5.83
	RETTELSES- BLAD	NR	INNFORT DEN	AV
		NR	INNFORT DEN	AV
		NR	INNFORT DEN	AV

NSB · REGISTRERING AV BYGNINGER

Bak/Had 0703.79

NAVN BYGNINGENS ART	TØNSBERG STASJON Godshus	STASJONSNR. 1510	BYGN.NR. 2
BANESTREKNING	152 Skoppum - Eidanger	KILOMETER 115,72	
KOMMUNE, MATR.NR.	Sem	GÅRDSNR.	BRUKSNR.
ADRESSE		DISTR. Oslo	



TEGNINGEN VISER: Orig.teg.dat. 22.10.1913, endringstegn. dat. 20.1.1965

M 1:400

OPPRINNELIG BRUKSFØRMÅL	PRIMÆRT Godshus	SEKUNDÆRT	
NÅVÆRENDE BRUKSFØRMÅL	PRIMÆRT Godshus Kontor Linjegods	SEKUNDÆRT Velferdsrom	ANTALL LEILIGHETER: 0
FORHOLD TIL ANDRE HUS	Del av anlegg - frittstående		
FYSISK MILJØ- SAMMENHENG	By		
		ANTALL OVERNATTINGSROM: 0	

VERNEVERDI	<input type="checkbox"/> PRIORITYERT	BYGNINGEN PRIORITYERES SPESIELT SOM BEVARINGSOBJEKT (EVT. INTERN NSB-FREDNING)	<input type="checkbox"/> BYGNINGEN ER FREDET I MEDHOLD AV LOV OM KULTURMINNER
	<input checked="" type="checkbox"/> HØY	ENDRINGER SKAL IKKE FORETAS FØR ARKITEKTKONTORET HAR GODKJENT PLANENE. DETTE GJELDER OGSÅ UTSKIFTING AV DØRER, VINDUER, KLEDNING, TAKTEKKING OSV.	
	<input type="checkbox"/> MIDDELS		
	<input type="checkbox"/> LAV	ENDRINGER KAN FORETAS UTEN GODKJENNING FRA ARKITEKTKONTORET. DET HENVISES TIL GENERELLE RÅD OG RETNINGSLINJER.	
	<input type="checkbox"/> INGEN		

DIMENSJONER	HOVEDTAL M 69,6 x 21,4	BEBYGD AREAL M ² 1540	ANTALL ETASJER 1½	BRUTTO GOLVAREAL M ²
-------------	---------------------------	-------------------------------------	----------------------	------------------------------------

BYGNINGSDEL	TYPE, KONSTRUKSJON	INSTALLASJON	MERKNAD
FUNDAMENT	1. Naturstein, pusset 2. Betong (pusset)	SKORSTEIN	STK. 1
KJELLER UNDERETASJE	1. Kjeller, trebjelkelag 2. Ringmur, Asfaltdekke, oppfylt	ELEKTRISITET	Innlagt
YTTERVEGG	1. Teglmur 2. Bindingsverk (mellombygg, vestvegg)	OPPVARMING	PRIMÆRT: Elektrisk SEKUNDÆRT: Olje
FASADEKLEDNING	1. Tegl, upusset 2. Panel	VANN	Innlagt
TAKFORM	1. Saltak 2. Flattak	BAD	Innlagt
TAKTEKKING	2. Rød flat tegl 2. Bølgeplater	TOALETT	TYPE: WC ANTALL: 4

VINDUER	Skiftet til 2-fags i gammel del.	DEKOR INNSKRIPSJONER	Båndgesims, profilert i gammel fløy.
DØRER	Panelte dører.	INTERIØR	

BYGGEÅR	ÅR 1915	MERKNAD
TILBYGGING OMBYGGING FLYTTING	ca. 1966 ca. 1980	ENDRING Ominnredning av gammel del + nytt tilbygg Utgraving og innredning av velferdsrom i kjeller

VEDLIKEHOLDS- TILSTAND	TILSTAND: ÅR:	I GOD STAND	BEGYNNENDE FORFALL	FRAMSKREDET FORFALL	RUIN	EVT. FORFALLSÅRSÅK
	1983	X				

FARGESKJEMA	OPPRINNELIG	NÅVÆRENDE	FRAMTIDIG	BYGGHERRE NSB
UTVENDIG VEGG		Tegl, rød		ARKITEKT NSB-Ak v/G. Hoel, E.Gleditsch. Endr.: A.Sundby
VINDSKIER		Mørk brun beis		
GERIKTER				BYGGMESTER
VINDUER		Mørk brun beis / Hvite		BYGNINGSTYPE
DØRER		28D4-5 Mattgrønn/grågrønn		
HJØRNEBORD				STILPREG

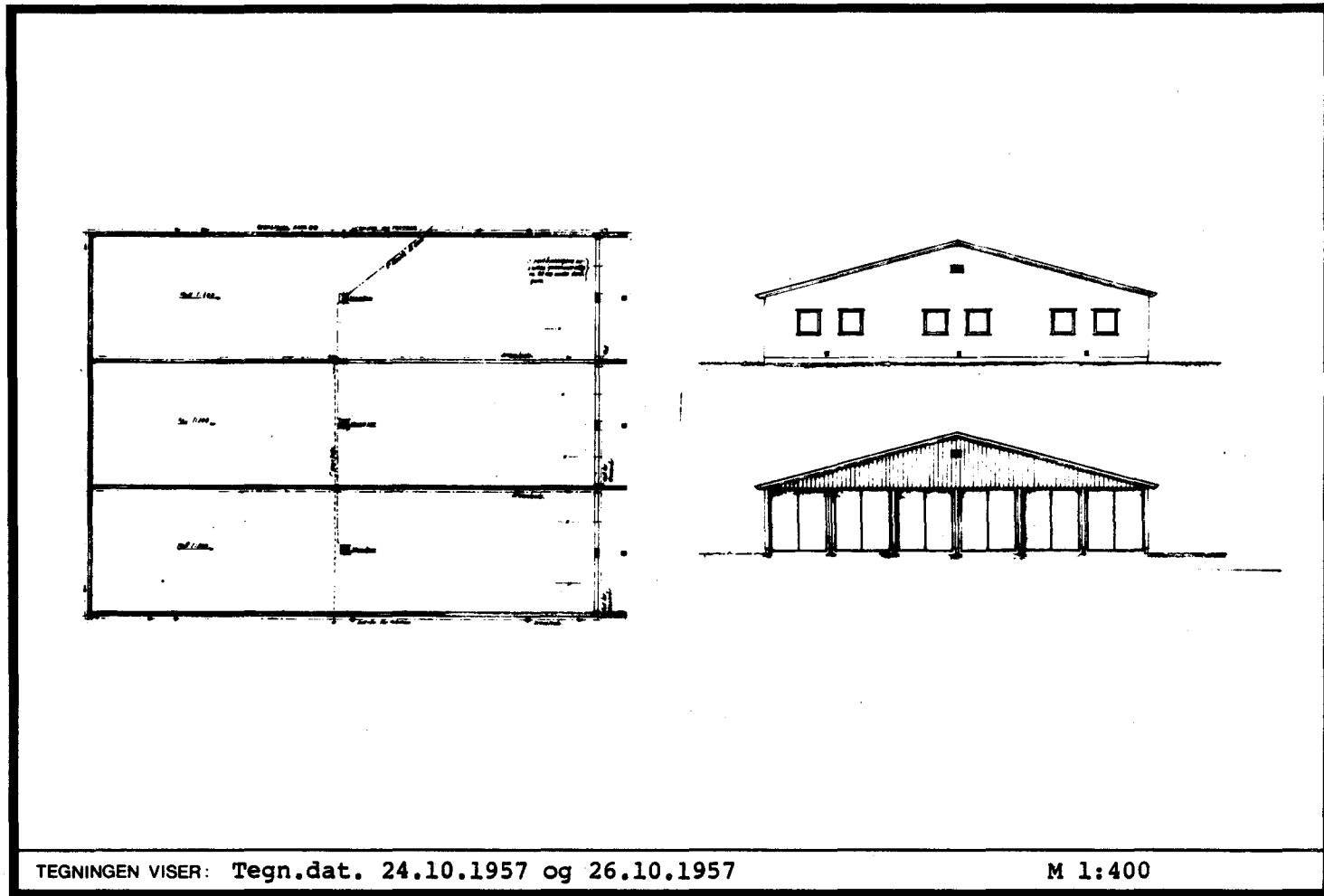
TEGNINGER (ARKIVHENVISNING)	Ak 11167
ELDRE FOTOGRAF.	

ANDRE OPPLYSNINGER	UTGITT	DATO	REGISTR.	DATO 10.5.83
	RETTELSES- BLAD	NR	INNFØRT DEN	AV
		NR	INNFØRT DEN	AV
		NR	INNFØRT DEN	AV

NSB · REGISTRERING AV BYGNINGER

Bak/Had 0703.79

NAV BYGNINGENS ART	TØNSBERG STASJON Garasje (Busser)	STASJONSNR. 1510	BYGN.NR. 5
BANESTREKNING	152 Skoppum - Eidanger	KILOMETER 115,87	
KOMMUNE, MATR.NR.	Sem	GARDSNR.	BRUKSNR.
ADRESSE		DISTRIKT Drammen	



TEGNINGEN VISER: Tegn.dat. 24.10.1957 og 26.10.1957

M 1:400

OPPRINNELIG BRUKSFORMÅL	PRIMÆRT Bussgarasje	SEKUNDÆRT	
NÅVÆRENDE BRUKSFORMÅL	PRIMÆRT Bussgarasje	SEKUNDÆRT	ANTALL LEILIGHETER: 0 ANTALL OVERNATTINGSROM: 0
FORHOLD TIL ANDRE HUS	Del av anlegg - frittstående		
FYSISK MILJØ- SAMMENHENG	By		

VERNEVERDI	<input type="checkbox"/>	PRIORITERT	BYGNINGEN PRIORITERES SPESIELT SOM BEVARINGSOBJEKT (EVT. INTERN NSB-FREDNING)	<input type="checkbox"/>	BYGNINGEN ER FREDET I MEDHOLD AV LOV OM KULTURMINNER
	<input type="checkbox"/>	HØY	ENDRINGER SKAL IKKE FORETAS FØR ARKITEKTKONTORET HAR GODKJENT PLANENE. DETTE GJELDER OGSÅ UTSKIFTING AV DØRER, VINDUER, KLEDNING, TAKTEKKING OSV.		
	<input type="checkbox"/>	MIDDELS			
	<input checked="" type="checkbox"/>	LAV	ENDRINGER KAN FORETAS UTEN GODKJENNING FRA ARKITEKTKONTORET. DET HENVISES TIL GENERELLE RÅD OG RETNINGSLINJER.		
	<input type="checkbox"/>	INGEN			

DIMENSJONER	HOVEDÅL M 30,4 x 21,7 ^{+tilbygg}	BEBYGD AREAL M ² 660 + tilbygg	ANTALL ETASJER 1	BRUTTO GOLVAREAL M ²
-------------	--	--	---------------------	---------------------------------

BYGNINGSDEL	TYPE, KONSTRUKSJON	INSTALLASJON	MERKNAD
FUNDAMENT	Betongmur	SKORSTEIN	STK. 3 (3)
KJELLER UNDERETASJE	Betong på grunnen	ELEKTRISITET	Innlagt
YTTERVEGG	Søyler og takstoler i stål	OPPVARMING	PRIMÆRT: SEKUNDÆRT:
FASADEKLEDNING	Lakkerte aluminiumsplater	VANN	Innlagt
TAKFORM	Saltak	BAD	Ikke innlagt
TAKTEKKING	1. Asbestsement bølgeplater 2. Papp	TOALETT	TYPE: ANTALL: 0

VINDUER		DEKOR INNSKRIPSJONER	
DØRER		INTERIØR	

BYGGEGÅR	ÅR 1960	MERKNAD - årene
TILBYGGING OMBYGGING FLYTTING	År: 1973	ENDRING Tilbyggd

VEDLIKEHOLDS- TILSTAND	TILSTAND:	I GOD STAND	BEGYNNENDE FORFALL	FRAMSKREDET FORFALL	RUIN	EVT. FORFALLSÅRSÅK
	ÅR:	1983	X			

FARGESKJEMA	OPPRINNELIG	NAVERENDE	FRAMTIDIG	BYGGHERRER NSB
UTVENDIG VEGG		8D6 Rød brun		ARKITEKT NSB Drammen distrikt (?)
VINDSKIER				BYGGMESTER
GERIKTER				BYGNINGSTYPE NSB Garasje for 12 busser
VINDUER		Hvite		STILPREG
DØRER		Hvite		
HJØRNEBORD				
PORTER		23A5 Lyseblå		

TEGNINGER (ARKIVHENVISNING)	D.d.B. 17187.3, B. 17188.3 (Drammen distrikt)
ELDRE FOTOGRAF.	

ANDRE OPPLYSNINGER	UTGITT	DATO	REGISTR.	DATO 10.5.83
	RETTELSES- BLAD	NR	INNFØRT DEN	AV
		NR	INNFØRT DEN	AV
NR		INNFØRT DEN	AV	

NSB · REGISTRERING AV BYGNINGER

Bak/Had 0703.79

NAV BYGNINGENS ART	TØNSBERG STASJON Verkstedbygg for bildriften	STASJONSNR. 1510	BYGN.NR. 6
BANESTREKNING	152 Skoppum - Eidanger	KILOMETER 115,97	
KOMMUNE.MATR.NR.	Sem	GARDSNR.	BRUKSNR.
ADRESSE		DISTRIKT Drammen	



MOT ØST

MOT EVD

PLAN VERKSTED

PLAN 2 ETASJE

TEGNINGEN VISER: Orig.tegn.dat. 25.11.1960 og 19.4.1961

M 1:400

OPPRINNELIG BRUKSFØRMÅL	PRIMÆRT Verkstedbygg 1 leilighet 1 hybel	SEKUNDÆRT 1 overnatting	
NÅVERENDE BRUKSFØRMÅL	PRIMÆRT Verksted Leilighet	SEKUNDÆRT	ANTALL LEILIGHETER: 1 ANTALL OVERNATTINGSROM: 0
FORHOLD TIL ANDRE HUS	Del av anlegg - frittstående		
FYSISK MILJØ-SAMMENHENG	By		

VERNEVERDI	<input type="checkbox"/> PRIO-RITERT	BYGNINGEN PRIORITERES SPESIELT SOM BEVARINGSOBJEKT (EVT. INTERN NSB-FREDNING)	<input type="checkbox"/> BYGNINGEN ER FREDET I MEDHOLD AV LOV OM KULTURMINNER
	<input type="checkbox"/> HØY	ENDRINGER SKAL IKKE FORETAS FØR ARKITEKKTTORET HAR GODKJENT PLANENE. DETTE GJELDER OGSÅ UTSKIFTING AV DØRER, VINDUER, KLEDNING, TAKTEKKING OSV.	
	<input checked="" type="checkbox"/> MIDDELS		
	<input type="checkbox"/> LAV	ENDRINGER KAN FORETAS UTEN GODKJENNING FRA ARKITEKKTTORET. DET HENVISES TIL GJENNELLE RÅD OG RETNINGSLINJER.	
	<input type="checkbox"/> INGEN		

DIMENSJONER	HOVEDMÅL M 28,9 x 21,2	BEBYGD AREAL M ² 580	ANTALL ETASJER 1 og 2	BRUTTO GOLVAREAL M ²
-------------	---------------------------	------------------------------------	--------------------------	------------------------------------

BYGNINGSDEL	TYPE, KONSTRUKSJON	INSTALLASJON	MERKNAD
FUNDAMENT	Betongmur	SKORSTEIN	STK. 1
KJELLER UNDERETASJE	Kjeller, trebjelkelag	ELEKTRISITET	Innlagt
YTTERVEGG	1. Betong 2. Lettbetong	OPPVARMING	PRIMÆRT: Olje SEKUNDÆRT:
FASADEKLEDNING	1. Pusset betong 2. Pusset lettbetong 3. Plater hvit singel	VANN	Innlagt
TAKFORM	1. Flatt 2. Pulttak	BAD	Innlagt
TAKTEKKING		TOALETT	TYPE: WC ANTALL: 3

VINDUER		DEKOR INNSKRIPSJONER	
DØRER		INTERIØR	

BYGGEÅR	ÅR 1964	MERKNAD
TILBYGGING OMBYGGING FLYTTING	ÅR 1983	ENDRING Nytt tilbygg

VEDLIKEHOLDS- TILSTAND	TILSTAND: ÅR:	I GOD STAND	BEGYNNENDE FORFALL	FRAMSKREDET FORFALL	RUIN	EVT. FORFALLSÅRSÅK
	1983	X				

FARGESKJEMA	OPPRINNELIG	NÅVÆRENDE	FRAMTIDIG	BYGGHERRE
UTVENDIG VEGG		Gulhvitt puss Gråhvite plater	7B2 Rødgrå puss 4B5 Grågul puss	NSB
VINDSKIER				ARKITEKT NSB-AK v/A. Sundby
GERIKTER				BYGGMESTER
VINDUER		Aluminium / Hvite, tre		BYGNINGSTYPE
DØRER		Hvite, klar lakk		STILPREG
HJØRNEBORD				


TEGNINGER (ARKIVHENVISNING)	Ak 11025
ELDRE FOTOGRAF.	

ANDRE OPPLYSNINGER	UTGITT	DATO	REGISTR.	DATO
				10.5.83
	RETTELSES- BLAD	NR	INNFORT DEN	AV
		NR	INNFORT DEN	AV
NR		INNFORT DEN	AV	

NSB · REGISTRERING AV BYGNINGER

Bak/Had 0703.79

NAVN BYGNINGENS ART	TØNSBERG STASJON Traktorstall	STASJONSNR. 1510	BYGN.NR. 3
BANESTREKNING	152 Skoppum - Eidanger	KILOMETER 116,01	
KOMMUNE, MATR.NR.	Sem	GÅRDSNR.	BRUKSNR.
ADRESSE		DISTRIKT Drammen	



TEGNINGEN VISER:

OPPRINNELIG BRUKSFORMÅL	PRIMÆRT Traktorstall (med dreie- skive)	SEKUNDÆRT	
NAVÆRENDE BRUKSFORMÅL	PRIMÆRT Traktorstall (med dreie- skive)	SEKUNDÆRT	ANTALL LEILIGHETER: 0 ANTALL OVERNATTINGSROM: 0
FØRHOLD TIL ANDRE HUS	Del av anlegg - frittstående		
FYSISK MILJØ- SAMMENHENG	By		

VERNEVERDI	<input type="checkbox"/> PRIO- RITERT	BYGNINGEN PRIORITERES SPESIELT SOM BEVA- RINGSOBJEKT (EVT. INTERN NSB-FREDNING)	<input type="checkbox"/> BYGNINGEN ER FREDET I MEDHOLD AV LOV OM KULTURMINNER
	<input type="checkbox"/> HØY	ENDRINGER SKAL IKKE FORETAS FØR ARKITEKTKONTORET HAR GODKJENT PLANENE. DETTE GJELDER OGSÅ UTSKIFTING AV DØRER, VINDUER, KLEDNING, TAKTEKKING OSV.	
	<input type="checkbox"/> MIDDELS		
	<input type="checkbox"/> LAV	ENDRINGER KAN FORETAS UTEN GODKJENNING FRA ARKITEKTKONTORET. DET HENVISES TIL GENE- RELLE RÅD OG RETNINGSLINJER.	
	<input checked="" type="checkbox"/> INGEN		

DIMENSJONER	HOVEDTAL M 11,0 x 4,0	BEBYGD AREAL M ² 44	ANTALL ETASJER 1	BRUTTO GOLVAREAL M ²
-------------	--------------------------	-----------------------------------	---------------------	------------------------------------

BYGNINGSDEL	TYPE, KONSTRUKSJON	INSTALLASJON	MERKNAD
FUNDAMENT	Betongmur	SKORSTEIN	STK.
KJELLER UNDERETASJE	Oppfylt, betongplate Sviller	ELEKTRISITET	Innlagt
YTTERVEGG	Rammeverk og takstoler av stål	OPPVARMING	PRIMÆRT: SEKUNDÆRT:
FASADEKLEDNING	Bølgeblikk	VANN	Ikke innlagt
TAKFORM	Saltak	BAD	Ikke innlagt
TAKTEKKING	Bølgeblikk	TOALETT	TYPE: ANTALL:

VINDUER		DEKOR INNSKRIPSJONER	
DØRER		INTERIØR	

BYGGEÅR	ÅR	MERKNAD
TILBYGGING OMBYGGING FLYTTING	ÅR	ENDRING

VEDLIKEHOLDS- TILSTAND	TILSTAND:	I GOD STAND	BEGYNNENDE FORFALL	FRAMSKREDET FORFALL	RUIN	EVT. FORFALLSÅRSÅK
	ÅR:	1983	X			

FARGESKJEMA	OPPRINNELIG	NÅVERENDE	FRAMTIDIG	BYGGHERRE NSB
UTVENDIG VEGG		Bølgeblikk, grå		ARKITEKT
VINDSKIER				BYGGMESTER
GERIKTER				BYGNINGSTYPE
VINDUER				STILPREG
DØRER		Grå		
HJØRNEBORD		Bølgeblikk, grå		

TEGNINGER (ARKIVHENVISNING)	
ELDRE FOTOGRAF.	

ANDRE OPPLYSNINGER	UTGITT	DATO	REGISTR.	DATO
				10.5.83
	RETTELSES- BLAD	NR	INNFORT DEN	AV
		NR	INNFORT DEN	AV
		NR	INNFORT DEN	AV

NSB · REGISTRERING AV BYGNINGER

UTGITT:
REVIDERT:

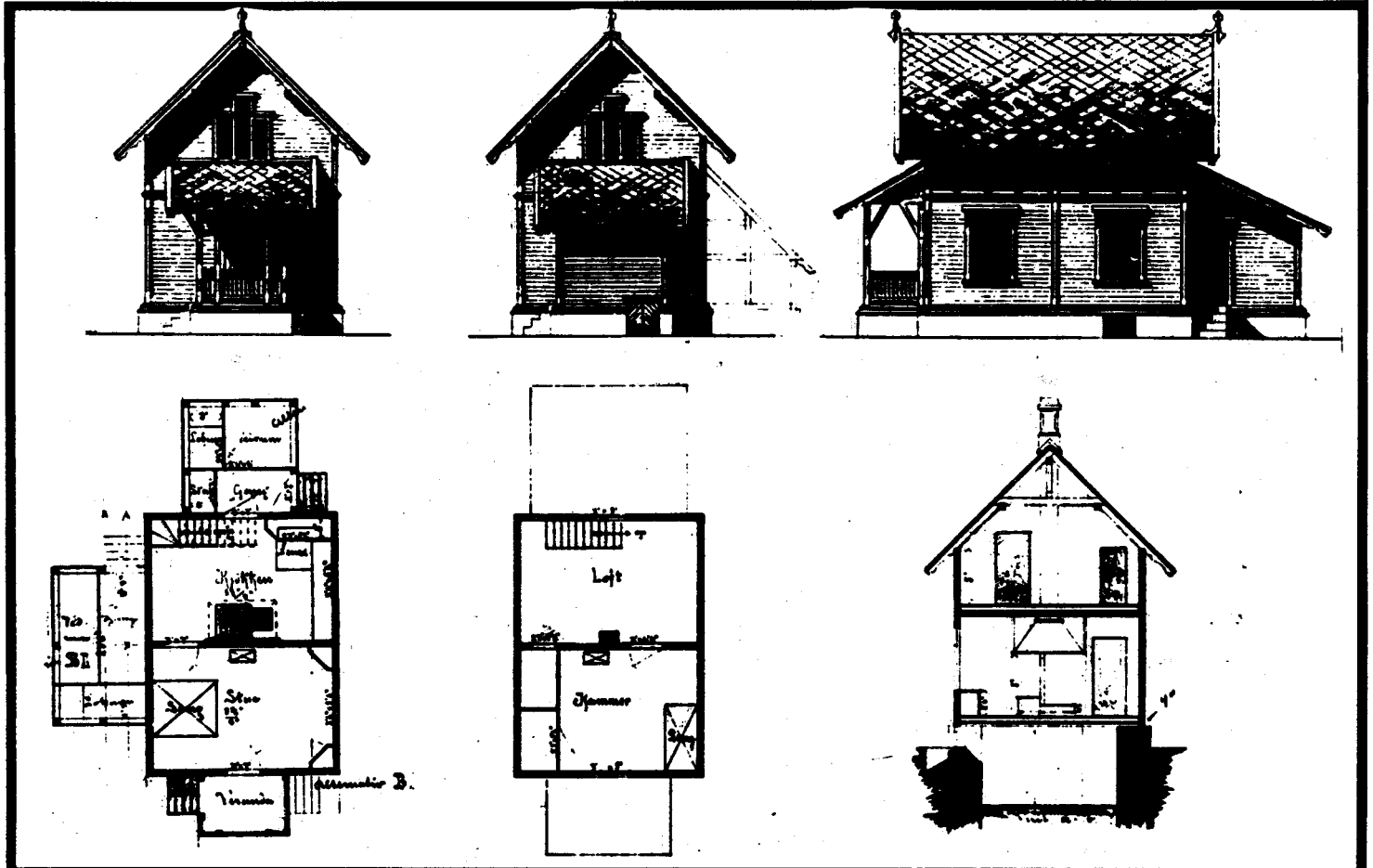

STASJONSNR	STASJON/STREKNING/ANLEGG TØNSBERG - SEM	BANE/BILRUTE VESTFOLDBANEN	DISTRIKT DRAMMEN
------------	---	--------------------------------------	----------------------------

BYGN NR	KILOMETER	BYGNINGSTYPE	ADRESSE	MATRIKSEL GNR.BNR	BEBYGD AREAL	ETG	BRUTTO GOLVFLATE	HOVED- MATERIALE	BYGGEAR	TEGNINGER ARKIVNR.	MERKNAD	EGET SKJEMA
	117,30	Betjentbolig, Jarls- berg	Tønsberg		75	1½		Tre	1880	F.T. 97		X
	117,30	Uthus, Jarlsberg	"		50	1		Tre	1880			X

NSB · REGISTRERING AV BYGNINGER

Bak/Had 0703.79

NAVN BYGNINGENS ART	JARLSBERG BETJENTBOLIG Enebolig	STASJONSNR.	BYGN.NR.
BANESTREKNING	152 Skoppum - Eidanger	KILOMETER	117,30
KOMMUNE.MATR.NR.	Sem	GÅRDSNR.	BRUKSNR.
ADRESSE		DISTRIKT	Drammen



TEGNINGEN VISER: Orig.tegn. dat. 16.1.1879

M 1:200

OPPRINNELIG BRUKSFORMÅL	PRIMÆRT Bolig	SEKUNDÆRT	
NAVÆRENDE BRUKSFORMÅL	PRIMÆRT Bolig	SEKUNDÆRT	ANTALL LEILIGHETER: 1 ANTALL OVERNATTINGSROM: 0
FORHOLD TIL ANDRE HUS	Del av anlegg - frittstående		
FYSISK MILJØ- SAMMENHENG	Landbruksbebyggelse		

VERNEVERDI	<input type="checkbox"/> PRIO- RITERT	BYGNINGEN PRIORITERES SPESIELT SOM BEVA- RINGSOBJEKT (EVT. INTERN NSB-FREDNING)	<input type="checkbox"/> BYGNINGEN ER FREDET I MEDHOLD AV LOV OM KULTURMINNER
	<input type="checkbox"/> HØY	ENDRINGER SKAL IKKE FORETAS FØR ARKITEKKTTORET HAR GODKJENT PLANENE. DETTE GJELDER OGSÅ UTSKIFTING AV DØRER, VINDUER, KLEDNING, TAKTEKKING OSV.	
	<input checked="" type="checkbox"/> MIDDELS		
	<input type="checkbox"/> LAV	ENDRINGER KAN FORETAS UTEN GODKJENNING FRA ARKITEKKTTORET. DET HENVISES TIL GENE- RELLE RÅD OG RETNINGSLINJER.	
	<input type="checkbox"/> INGEN		

DIMENSJONER	HØVED'IAL M 13,7 x 5,5	BEBYGD AREAL M ² 75	ANTALL ETASJER 1½	BRUTTO GOLVAREAL M ²
-------------	---------------------------	-----------------------------------	----------------------	------------------------------------

BYGNINGSDEL	TYPE, KONSTRUKSJON	INSTALLASJON	MERKNAD
FUNDAMENT	Fuget naturstein.	SKORSTEIN	STK. 1
KJELLER UNDERETASJE	Kjeller, trebjelkelag	ELEKTRISITET	Innlagt
YTTERVEGG	Laftet plank	OPPVARMING	PRIMÆRT: Ved SEKUNDÆRT: Elektrisk
FASADEKLEDNING	Liggende panel, vestlandspanel med og uten høvlet kantprofil.	VANN	Innlagt
TAKFORM	Saltak	BAD	Innlagt
TAKTEKKING	Rød, flat teglstein.	TOALETT	TYPE: WC ANTALL: 1

VINDUER	Skiftet til liggende 3-fags isør, 2 fjernet i nord. Skiftet i vest, delvis opprinnelig format	DEKOR INNSKRIPSJONER	Profilerte sperre- og åsender.
DØRER	Panelt dør	INTERIØR	Plateklede vegger, Inngang flyttet til vest med trapp.

BYGGÅR	ÅR 1880	MERKNAD
TILBYGGING OMBYGGING FLYTTING	År ca. 1950	ENDRING Mot vest: Tilbygd ca. 4,6 m + vindfang ca. 1950. Takopplett mot sør

VÆDLIKEHOLDS- TILSTAND	TILSTAND:	I GOD STAND	BEGYNNENDE FORFALL	FRAMSKREDET FORFALL	RUIN	EVT. FORFALLSÅRSÅK
	ÅR:	1983	X			Dårlige vinduer

FARGESKJEMA	OPPRINNELIG	NÅVERENDE	FRAMTIDIG	BYGGHERRER NSB
UTVENDIG VEGG		4A1-2 Gulhvit		ARKITEKT B. Lange
VINDSKIER		5D5-6 Lys brun		BYGGMESTER
GERIKTER		--		BYGNINGSTYPE "Vokterbolig, normal B."
VINDUER		--		STILPREG
DØRER		Klar lakk		
HJØRNEBORD		4A1-2		

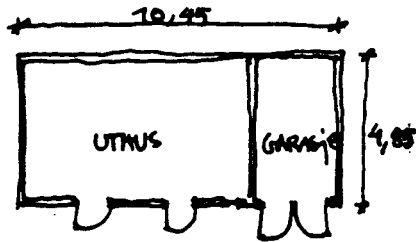

TEGNINGER (ARKIVHENVISNING)	F.T. N ^o 97 (NSB Had. rull 6)
ELDRE FOTOGRAF.	

ANDRE OPPLYSNINGER	Brønn med pumpe tilhørende bygningen.	UTGITT	DATO	REGISTR.	DATO
					6.6.83
		RETTELSES- BLAD	NR	INNFØRT DEN	AV

NSB - REGISTRERING AV BYGNINGER

Bak/Had 0703.79

NAVN BYGNINGENS ART	JARLSBERG BETJENTBOLIG Uthus	STASJONSNR.	BYGN.NR.
BANESTREKNING	152 Skoppum - Eidanger	KILOMETER	117,30
KOMMUNE.MATR.NR.	Sem	GARDSNR.	BRUKSNR.
ADRESSE		DISTRIKT	Drammen



TEGNINGEN VISER: Oppmålings-skisse dat. 6.6.1983.

OPPRINNELIG BRUKSFORMÅL	PRIMÆRT Uthus	SEKUNDÆRT	
NAVÆRENDE BRUKSFORMÅL	PRIMÆRT Uthus Vedbu Garasje	SEKUNDÆRT	ANTALL LEILIGHETER: 0 ANTALL OVERNATTINGSROM: 0
FORHOLD TIL ANDRE HUS	Del av anlegg - frittstående		
FYSISK MILJØ- SAMMENHENG	Landbruksbebyggelse		

VERNEVERDI	<input type="checkbox"/> PRIO- RITERT	BYGNINGEN PRIORITERES SPESIELT SOM BEVA- RINGSOBJEKT (EVT. INTERN NSB-FREDNING)	<input type="checkbox"/> BYGNINGEN ER FREDET I MEDHOLD AV LOV OM KULTURMINNER
	<input type="checkbox"/> HØY	ENDRINGER SKAL IKKE FORETAS FØR ARKITEKTKONTORET HAR GODKJENT PLANENE. DETTE GJELDER OGSÅ UTSKIFTING AV DØRER, VINDUER, KLEDNING, TAKTEKING OSV.	
	<input type="checkbox"/> MIDDELS		
	<input checked="" type="checkbox"/> LAV	ENDRINGER KAN FORETAS UTEN GODKJENNING FRA ARKITEKTKONTORET. DET HENVISES TIL GENE- RELLE RÅD OG RETNINGSLINJER.	
	<input type="checkbox"/> INGEN		

DIMENSJONER	HØVEDMÅL M 10,45x4,85	BEBYGD AREAL M ² 50	ANTALL ETASJER 1	BRUTTO GOLVAREAL M ²
-------------	--------------------------	-----------------------------------	---------------------	------------------------------------

BYGNINGSDEL	TYPE, KONSTRUKSJON	INSTALLASJON	MERKNAD
FUNDAMENT	Natursteinspillarer	SKORSTEIN	STK. 0
KJELLER UNDERETASJE	Oppfylt, sviller på grunnen	ELEKTRISITET	Innlagt
YTTERVEGG	Bindingsverk	OPPVARMING	PRIMÆRT: SEKUNDÆRT:
FASADEKLEDNING	Stående panel, staffpanel	VANN	Ikke innlagt
TAKFORM	Saltak	BAD	Ikke innlagt
TAKTEKKING	Rød, flat teglstein	TOALETT	TYPE: ANTALL:

VINDUER		DEKOR INNSKRIPSJONER	
DØRER		INTERIØR	

BYGGÅR	ÅR 1880	MERKNAD
TILBYGGING OMBYGGING FLYTTING	ÅR ca. 1965	ENDRING Tilbygd garasje i øst

VEDLIKEHOLDS- TILSTAND	TILSTAND:	I GOD STAND	BEGYNNENDE FORFALL	FRAMSKREDET FORFALL	RUIN	EVT. FORFALLSÅRSÅK
	ÅR:					
	1983	X				Nordvegg siger ut, dårlig fundament

FARGESKJEMA	OPPRINNELIG	NÅVÆRENDE	FRAMTIDIG	BYGGHERRER NSB
UTVENDIG VEGG		4A1-2 Lys beige		ARKITEKT
VINDSKIER		" " " /	umalt	
GERIKTER		5D5-6 Lys brun		BYGGMESTER
VINDUER		" " "		
DØRER		" " "		BYGNINGSTYPE
HJØRNEBORD				
				STILPREG


TEGNINGER (ARKIVHENVISNING)	
ELDRE FOTOGRAF.	

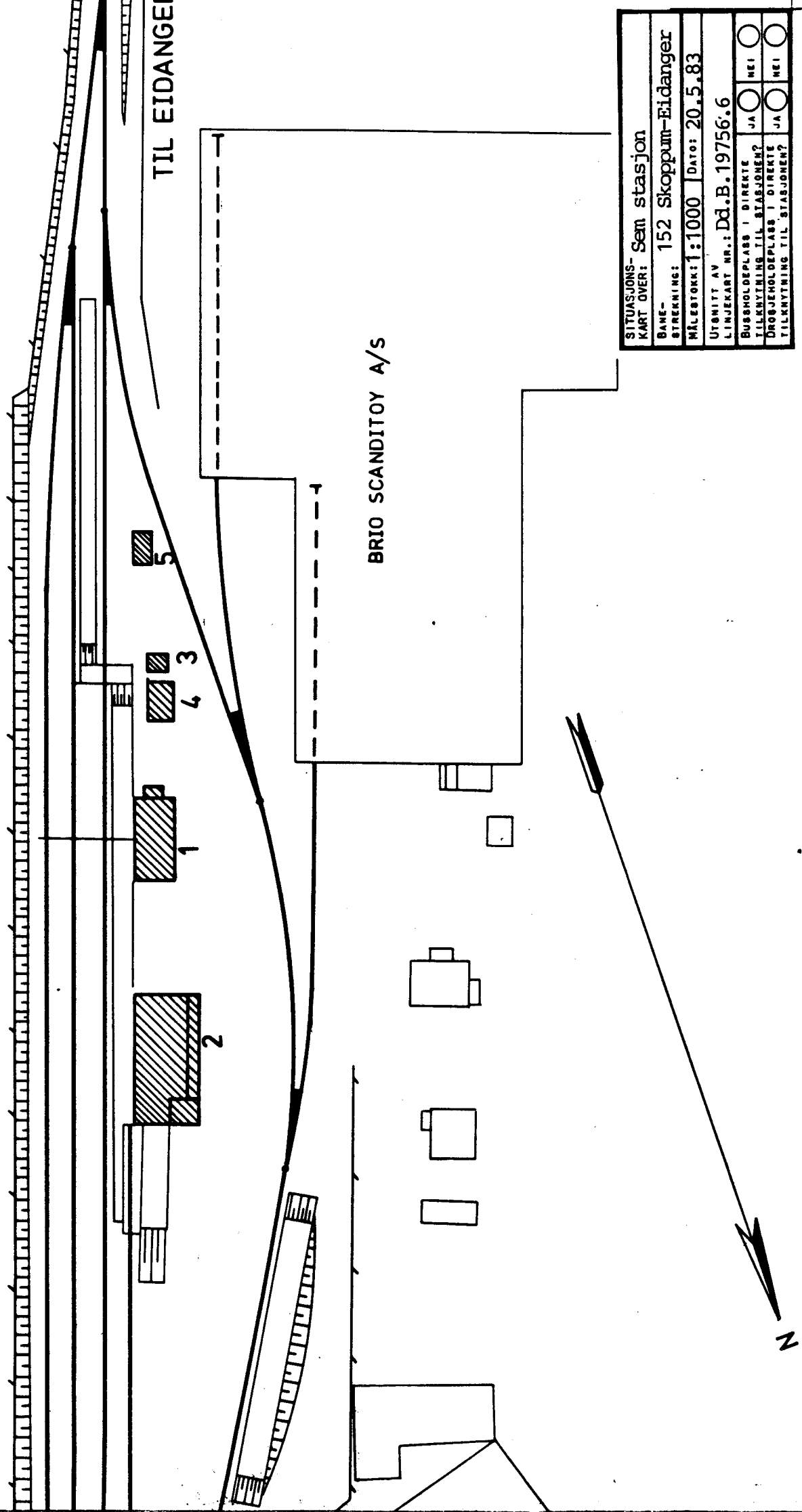
ANDRE OPPLYSNINGER	UTGITT	DATA	REGISTR.	DATA 6:6:83
	RETTELSESB- BLAD	NR	INNFØRT DEN	AV
		NR	INNFØRT DEN	AV
		NR	INNFØRT DEN	AV

NSB - REGISTRERING AV BYGNINGER

UTGITT:
REVIDERT:

STASJONSNR 1511		STASJON/STREKNING/ANLEGG SEM STASJON			BANE/BILROUTE VESTFOLDBANEN						DISTRIKT DRAMMEN	
BYGN NR	KILOMETER	BYGNINGSTYPE	ADRESSE	MATRIKSEL GNR BNR	BEBYGD AREAL	ETG	BRUTTO GOLVFLATE	HOVED- MATERIALE	BYGGEAR	TEGNINGER ARKIVNR.	MERKNAD	EG SKJ
1	121,03	Stasjonsbygning	3170 Sem		124	1½		Tre	1880	A 101 AK 10879		X
2	120,98	Godshus	" "		254	1		Tre	1880	B1. 63	REVÆT 1985	X
3	121,06	Uthus/Privet	" "		18	1		Tre	1885	A 356 A 311		X
4	121,05	Reléhus	" "		40	1		Tre	1971			
5	121,08	Trallebu	" "		22	1		Tre	1934			






TIL EIDANGER

BRIO SCANDITØY A/S

SITUASJONS- Sem stasjon	
BANE- KART OVER:	152 Skoppum-Eidanger
STREKNING:	
MÅLESTORRE:	1:1000
UTGITT AV:	Dd.B. 1975/6
LINJEKART NR.:	
BUSSHOLDEPLASS I DIREKTE	JA <input type="checkbox"/> NEI <input type="checkbox"/>
TILKNYTNING TIL STASJONEN?	JA <input type="checkbox"/> NEI <input type="checkbox"/>
DRØGGEHOLDEPLASS I DIREKTE	JA <input type="checkbox"/> NEI <input type="checkbox"/>
TILKNYTNING TIL STASJONEN?	JA <input type="checkbox"/> NEI <input type="checkbox"/>

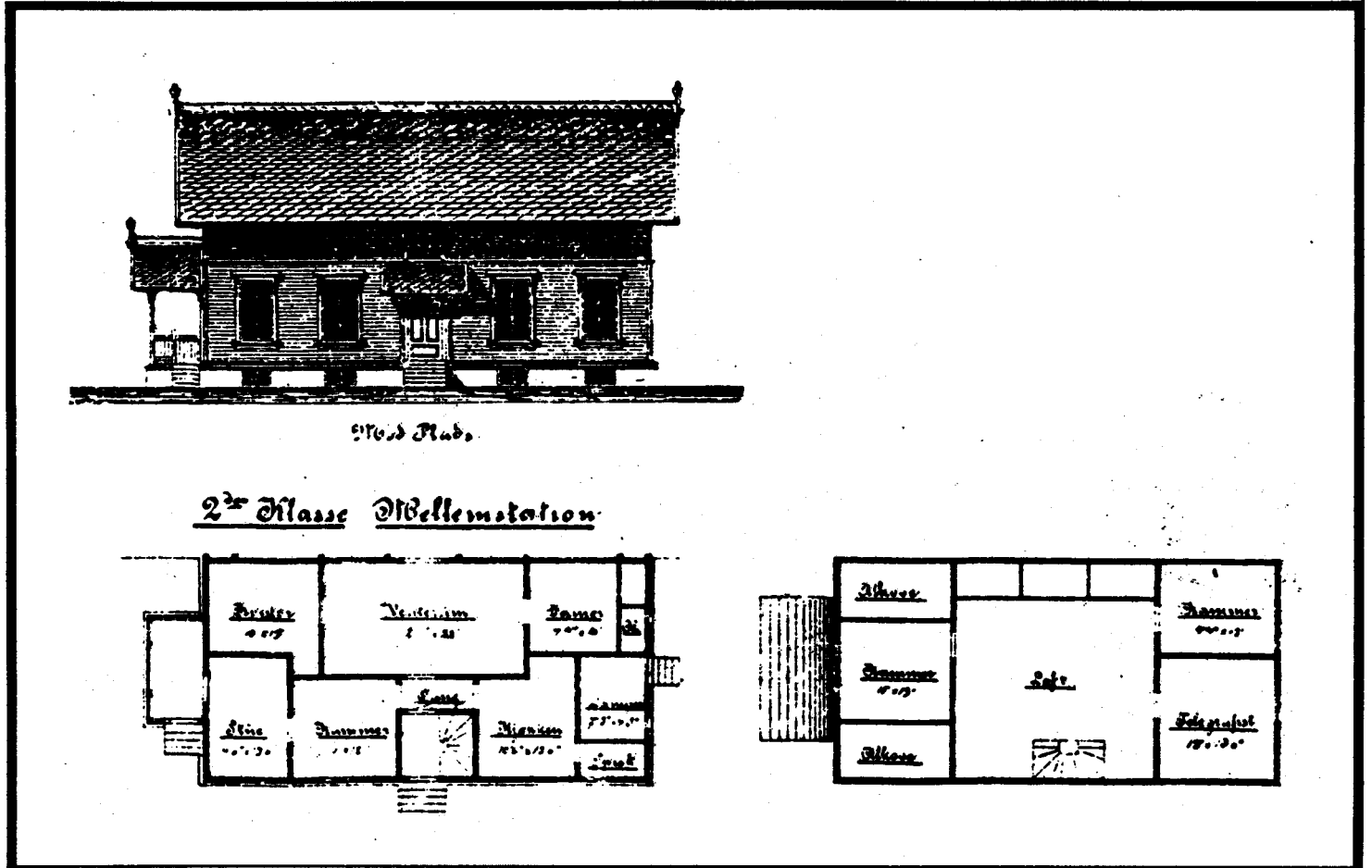
N



NSB · REGISTRERING AV BYGNINGER

Bak/Had 0703.79

NAVN BYGNINGENS ART	SEM STASJON Stasjonsbygning	STASJONSNR. 1511	BYGN.NR. 1
BANESTREKNING	152 Skoppum - Eidanger	KILOMETER 121,03	
KOMMUNE.MATR.NR.	Sem	GÅRDSNR.	BRUKSNR.
ADRESSE		DISTRIKT Drammen	



TEGNINGEN VISER: Litografi etter orig.tegn, ca. 1880

M 1:250

OPPRINNELIG BRUKSFØRMÅL	PRIMÆRT Stasjonsbygning: -Ekspedisjon -Venterom	SEKUNDÆRT -Leilighet -Overnatting	
NÅVERENDE BRUKSFØRMÅL	PRIMÆRT Spiserom baneavdelingen Leilighet Elektrolager	SEKUNDÆRT Kontor	ANTALL LEILIGHETER: 1 ANTALL OVERNATTINGSROM: 0
FORHOLD TIL ANDRE HUS	Del av anlegg - frittstående		
FYSISK MILJØ- SAMMENHENG	Mindre tettsted		

VERNEVERDI	<input type="checkbox"/> PRIO- RITERT	BYGNINGEN PRIORITERES SPESIELT SOM BEVA- RINGSOBJEKT (EVT. INTERN NSB-FREDNING)	<input type="checkbox"/> BYGNINGEN ER FREDET I MEDHOLD AV LOV OM KULTURMINNER
	<input type="checkbox"/> HØY	ENDRINGER SKAL IKKE FORETAS FØR ARKITEKTKONTORET HAR GODKJENT PLANENE. DETTE GJELDER OGSÅ UTSKIFTING AV DØRER, VINDUER, KLEDNING, TAKTEKKING OSV.	
	<input checked="" type="checkbox"/> MIDDELS		
	<input type="checkbox"/> LAV	ENDRINGER KAN FORETAS UTEN GODKJENNING FRA ARKITEKTKONTORET. DET HENVISES TIL GENE- RELLE RÅD OG RETNINGSLINJER.	
	<input type="checkbox"/> INGEN		

DIMENSJONER	HOVEDTAL M 15,7 x 7,8	BEBYGD AREAL M ² 124	ANTALL ETASJER 1½	BRUTTO GOLVAREAL M ²
-------------	--------------------------	------------------------------------	----------------------	------------------------------------

BYGNINGSDEL	TYPE. KONSTRUKSJON	INSTALLASJON	MERKNAD
FUNDAMENT	Fuget naturstein	SKORSTEIN	STK. 2
KJELLER UNDERETASJE	Kjeller, trebjelkelag	ELEKTRISITET	Innlagt
YTTERVEGG	Laftet plank	OPPVARMING	PRIMERT: Ved SEKUNDERT: Elektrisk
FASADEKLEDNING	Liggende panel, vestlandspanel (nytt i nord)	VANN	Innlagt
TAKFORM	Saltak	BAD	Innlagt
TAKTEKKING	Papp (shingel)	TOALETT	TYPE: WC ANTALL: 4

VINDUER	2 nye i øst, 1. etg. skiftet til bittesmå i sør, skiftet til opprett, i vest + 3 nye 2-fags i takopp-lett, skiftet til 2-fags i nord	DEKOR INNSKRIPSJONER	Profilerte sperre- og åsender, hjørnestolper, vindskier, vindus omramning, konsoll i takut-spring over dør.
DØRER	Skiftet til panelte dører	INTERIØR	Delvis platekledte vegger-1. etg Opprinnelige benker i venterom Platekledt - 2. etg.

BYGGEÅR	ÅR 1880	MERKNAD
TILBYGGING OMBYGGING FLYTTING	ÅR	ENDRING Innredet relérom, takopplett mot plattform

VEDLIKEHOLDS- TILSTAND	TILSTAND:					EVT. FORFALLSÅRSÅK
	ÅR:	I GOD STAND	BEGYNNENDE FORFALL	FRAMSKREDET FORFALL	RUIN	
	1983	X				Dårlige vinduer. Dårlig maling

FARGESKJEMA	OPPRINNELIG	NÅVERENDE	FRAMTIDIG	BYGGHERRER NSB
UTVENDIG VEGG		4B4-5 Grågul (eg. litt rødere)		ARKITEKT B. Lange
VINDSKIER		Hvite		
GERIKTER		"		BYGNINGSTYPE "Mellomstation av 2den klasse for Grevskabsbanen."
VINDUER		"		
DØRER		"		
HJØRNEBORD		4B4-5		

TEGNINGER (ARKIVHENVISNING)	Ak 10879 A 101
ELDRE FOTOGRAF.	

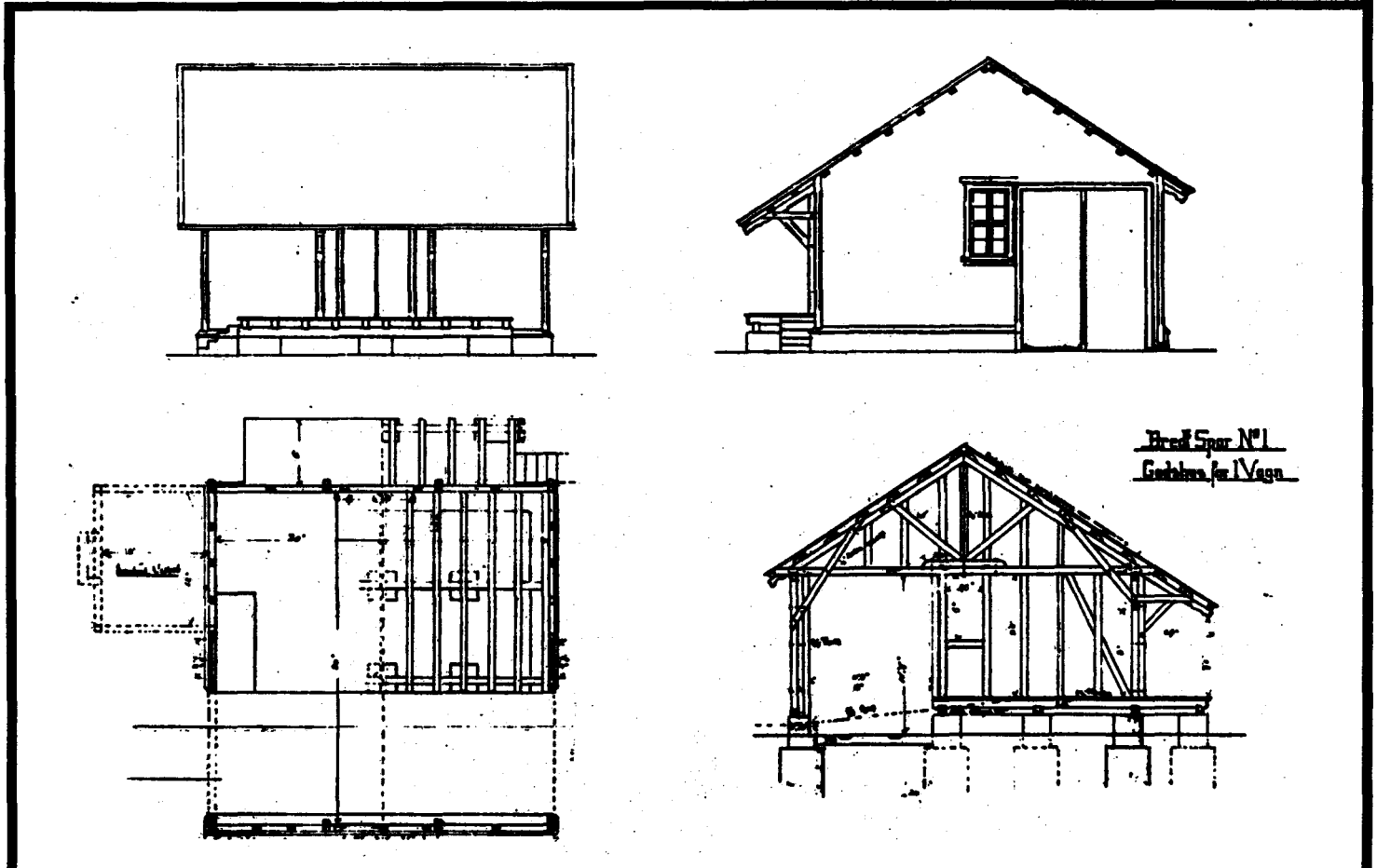
ANDRE OPPLYSNINGER	UTGITT	DATO	REGISTR.	DATO
	RETTELSES- BLAD	NR	INNFØRT DEN	AV
		NR	INNFØRT DEN	AV
NR		INNFØRT DEN	AV	

NSB · REGISTRERING AV BYGNINGER

REVEL 1985

Bak/Had 0703.79

NAVN BYGNINGENS ART	SEM STASJON Godshus	STASJONSNR. 1511	BYGN.NR. 2
BANESTREKNING	152 Skoppum - Eidanger	KILOMETER 120,98	
KOMMUNE, MATR.NR.	Sem	GÅRDSNR.	BRUKSNR.
ADRESSE		DISTRIKT Drammen	



TEGNINGEN VISER: Kopi av orig. tegn. dat. 17.6.1892

M 1:200

OPPRINNELIG BRUKSFORMÅL	PRIMÆRT Godshus	SEKUNDÆRT	
NÅVÆRENDE BRUKSFORMÅL	PRIMÆRT Lager	SEKUNDÆRT	ANTALL LEILIGHETER: 0 ANTALL OVERNATTINGSROM: 0
FORHOLD TIL ANDRE HUS	Del av anlegg - frittstående		
FYSISK MILJØ- SAMMENHENG	Mindre tettsted		

VERNEVERDI	<input type="checkbox"/> PRIORITYERT	BYGNINGEN PRIORITYERES SPESIELT SOM BEVARINGSOBJEKT (EVT. INTERN NSB-FREDNING)	<input type="checkbox"/> BYGNINGEN ER FREDET I MEDHOLD AV LOV OM KULTURMINNER
	<input type="checkbox"/> HØY	ENDRINGER SKAL IKKE FORETAS FØR ARKITEKTKONTORET HAR GODKJENT PLANENE. DETTE GJELDER OGSÅ UTSKIFTING AV DØRER, VINDUER, KLEDNING, TAKTEKKING OSV.	
	<input type="checkbox"/> MIDDELS		
	<input type="checkbox"/> LAV	ENDRINGER KAN FORETAS UTEN GODKJENNING FRA ARKITEKTKONTORET. DET HENVISES TIL GENERELLE RÅD OG RETNINGSLINJER.	
	<input type="checkbox"/> INGEN		

DIMENSJONER	HOVEDÅL M 25,5 x 9,9	BEBYGD AREAL M ² 254	ANTALL ETASJER 1	BRUTTO GOLVAREAL M ²
-------------	----------------------	---------------------------------	------------------	---------------------------------

BYGNINGSDEL	TYPE, KONSTRUKSJON	INSTALLASJON	MERKNAD
FUNDAMENT	Naturstein pillarer	SKORSTEIN	STK 2
KJELLER UNDERETASJE	Kryperom, trebjelkelag. (Oppfyllt ?)	ELEKTRISITET	Innlagt
YTTERVEGG	Bindingsverk	OPPVARMING	PRIMÆRT: SEKUNDÆRT:
FASADEKLEDNING	Liggende panel, vestlandspanel, profilert (skiftet i sørvegg)	VANN	Ikke innlagt
TAKFORM	Saltak	BAD	Ikke innlagt
TAKTEKKING	Bølgeblikk	TOALETT	TYPE: ANTALL:

VINDUER	Nytt vindu mot nord	DEKOR INNSKRIPSJONER	Profilerte sperre- og åsender, strekkfisker, konsoller, en vindusomramming i nord.
DØRER	Ny panelt port i nord, panelt dør i vest	INTERIØR	

BYGGEÅR	ÅR 1880	MERKNAD	
TILBYGGING OMBYGGING FLYTTING	ÅR	ENDRING	Tilbygd ca. 15 m i lengden

VEDLIKEHOLDSTILSTAND	TILSTAND: AR:	I GOD STAND	BEGYNNENDE FORFALL	FRAMSKREDET FORFALL	RUIN	EVT. FORFALLSÅRSÅK
	1983	X				

FARGESKJEMA	OPPRINNELIG	NÅVERENDE	FRAMTIDIG	BYGGHERRE
UTVENDIG VEGG		4B4-5 Grøful		NSB
VINDSKIER		Hvit		ARKITEKT
GERIKTER		"		Balthazar Lange
VINDUER		"		BYGGMESTER
DØRER		"		Grosserer Chr. Anker
HJØRNEBORD		4B4-5		BYGNINGSTYPE
				"Bredt spor no. 1, Gods- hus for 2 vogne"
				STILPREG


TEGNINGER (ARKIVHENVISNING)	B1. 63
ELDRE FOTOGRAF	

ANDRE OPPLYSNINGER	UTGITT	DATO	REGISTR.	DATO 20.5.83
	RETTELSESBLAD	NR	INNFØRT DEN	AV
		NR	INNFØRT DEN	AV
		NR	INNFØRT DEN	AV

NSB - REGISTRERING AV BYGNINGER

Bak/Had 0703.79

NAVN BYGNINGENS ART	SEM STASJON Uthus / Privet	STASJONSNR. 1511	BYGN.NR. 3
BANESTREKNING	152 Skoppum - Eidanger	KILOMETER 121,06	
KOMMUNE, MATR.NR.	Sem	GARDSNR.	BRUKSNR.
ADRESSE		DISTRIKT Drammen	



TEGNINGEN VISER: Kopi av orig.tegn. dat. 1.12.1904

M 1:200

OPPRINNELIG BRUKSFØRMÅL	PRIMÆRT Privet og Pissoir	SEKUNDÆRT	
NÅVÆRENDE BRUKSFØRMÅL	PRIMÆRT Vedskur	SEKUNDÆRT	ANTALL LEILIGHETER: 0 ANTALL OVERNATTINGSROM: 0
FORHOLD TIL ANDRE HUS	Del av anlegg - frittstående		
FYSISK MILJØ- SAMMENHENG	Mindre tettsted		

VERNEVERDI	<input type="checkbox"/> PRIO- RITERT	BYGNINGEN PRIORITERES SPESIELT SOM BEVA- RINGSOBJEKT (EVT. INTERN NSB-FREDNING)	<input type="checkbox"/> BYGNINGEN ER FREDET I MEDHOLD AV LOV OM KULTURMINNER
	<input checked="" type="checkbox"/> HØY	ENDRINGER SKAL IKKE FORETAS FØR ARKITEKTKONTORET HAR GODKJENT PLANENE. DETTE GJELDER OGSÅ UTSKIFTING AV DØRER, VINDUER, KLEDNING, TAKTEKKING OSV.	
	<input type="checkbox"/> MIDDELS		
	<input type="checkbox"/> LAV	ENDRINGER KAN FORETAS UTEN GODKJENNING FRA ARKITEKTKONTORET. DET HENVISES TIL GENE- RELLE RÅD OG RETNINGSLINJER.	
	<input type="checkbox"/> INGEN		

DIMENSJONER	HOVEDTAL M 5,0 x 3,6	BEBYGD AREAL M ² 18	ANTALL ETASJER 1	BRUTTO GOLVAREAL M ²
-------------	-------------------------	-----------------------------------	---------------------	------------------------------------

BYGNINGSDEL	TYPE, KONSTRUKSJON	INSTALLASJON	MERKNAD
FUNDAMENT	Naturstein, pillarer (mur)	SKORSTEIN	STK. 0
KJELLER UNDERETASJE	Kryperom, trebjelkelag	ELEKTRISITET	Innlagt
YTTERVEGG	Bindingsverk	OPPVARMING	PRIMERT:
FASADEKLEDNING	Liggende panel, vestlandspanel (?) profilert	VANN	SEKUNDÆRT:
TAKFORM	Saltak	BAD	Ikke innlagt
TAKTEKKING	Rød, flat teglstein	TOALETT	TYPE:
			ANTALL:

VINDUER		DEKOR INNSKRIPSJONER	Profilerte sperre- og åsender dør- og vindusrammer, hjørne- bord, vinduer, gjennombrutte gavlfelt, speildører.
DØRER		INTERIØR	Gamle doer fjernet. Helt gulv innvendig.

BYGGÅR	ÅR 1885	MERKNAD
TILBYGGING OMBYGGING FLYTTING	ÅR	ENDRING

VEDLIKEHOLDS- TILSTAND	TILSTAND: ÅR:	I GOD STAND	BEGYNNENDE FORFALL	FRAMSKREDET FORFALL	RUIN	EVT. FORFALLSÅRSÅK
	1983	X				Dårlig vannbrett. Dårlig maling. Utvendige trapper råtne

FARGESKJEMA	OPPRINNELIG	NÅVERENDE	FRAMTIDIG	BYGGHERRER NSB
UTVENDIG VEGG		4AB7 Guloransje (eg. litt rødere)		ARKITEKT
VINDSKIER		"		P.A. Blix
GERIKTER		"		BYGGMESTER
VINDUER		Hvite		Grosserer Chr. Anker
DØRER		2D4 Oliven		BYGNINGSTYPE
HJØRNEBORD		4AB7		"Privet og pissoir for Mellomstationer, 3 plas- ser."

TEGNINGER (ARKIVHENVISNING)	A 356, A 311, F.T. N ^o 112
ELDRE FOTOGRAF.	


ANDRE OPPLYSNINGER	UTGITT	DATO	REGISTR.	DATO 20.5.83
	RETTELSES- BLAD	NR	INNFØRT DEN	AV
		NR	INNFØRT DEN	AV
	NR	INNFØRT DEN	AV	

NSB · REGISTRERING AV BYGNINGER

UTGITT:
REVIDERT:

STASJONSNR	STASJON/STREKNING/ANLEGG SEM - STOKKE	BANE/BILRUTE VESTFOLDBANEN	DISTRIKT DRAMMEN
------------	---	--------------------------------------	----------------------------

BYGN NR	KILOMETER	BYGNINGSTYPE	ADRESSE	MATRIKSEL GNR BNR	BEBYGD AREAL	ETG	BRUTTO GOLVFLATE	HOVED- MATERIALE	BYGGEAR	TEGNINGER ARKIVNR.	MERKNAD	EGET SKJEMA
	126,96	Betjentbolig	Grimestad		67	1½		Tre	1880	A 142		X
	126,95	Uthus	"		30	1		Tre	1880			X



NSB · REGISTRERING AV BYGNINGER

Bak./Had 0703.79

NAVN BYGNINGENS ART	GRIMESTAD BETJENTBOLIG Enebolig	STASJONSNR.	BYGN.NR.
BANESTREKNING	152 Skoppum - Eidanger	KILOMETER	126,96
KOMMUNE, MATR. NR.	Stokke	GÅRDSNR.	BRUKSNR.
ADRESSE		DISTRIKT	Drammen



TEGNINGEN VISER: Kopi av orig.tegn. dat. 23.2.1877

M 1:200

OPPRINNELIG BRUKSFORMÅL	PRIMÆRT Bolig	SEKUNDÆRT	
NÅVÆRENDE BRUKSFORMÅL	PRIMÆRT Bolig	SEKUNDÆRT	ANTALL LEILIGHETER: 1 ANTALL OVERNATTINGSROM: 0
FORHOLD TIL ANDRE HUS	Del av anlegg - frittstående		
FYSISK MILJØ- SAMMENHENG	Landbruksbebyggelse		

VERNEVERDI	<input type="checkbox"/> PRIO- RITERT	BYGNINGEN PRIORITERES SPESIELT SOM BEVA- RINGSOBJEKT (EVT. INTERN NSB-FREDNING)	<input type="checkbox"/> BYGNINGEN ER FREDET I MEDHOLD AV LOV OM KULTURMINNER
	<input checked="" type="checkbox"/> HØY	ENDRINGER SKAL IKKE FORETAS FØR ARKITEKTKONTORET HAR GODKJENT PLANENE. DETTE GJELDER OGSÅ UTSKIFTING AV DØRER, VINDUER, KLEDNING, TAKTEKKING OSV.	
	<input type="checkbox"/> MIDDELS		
	<input type="checkbox"/> LAV <input type="checkbox"/> INGEN	ENDRINGER KAN FORETAS UTEN GODKJENNING FRA ARKITEKTKONTORET. DET HENVISES TIL GENE- RELLE RÅD OG RETNINGSLINJER.	

DIMENSJONER	HOVEDMÅL M 11,3 x 6,1	BEBYGD AREAL M ² 67	ANTALL ETASJER 1½	BRUTTO GOLVAREAL M ²
-------------	--------------------------	-----------------------------------	----------------------	------------------------------------

BYGNINGSDEL	TYPE, KONSTRUKSJON	INSTALLASJON	MERKNAD
FUNDAMENT	Fuget naturstein	SKORSTEIN	STK 1
KJELLER UNDERETASJE	Kjeller, trebjelkelag	ELEKTRISITET	Innlagt
YTTERVEGG	Laftet plank	OPPVARMING	PRIMÆRT: Ved SEKUNDÆRT:
FASADEKLEDNING	Liggende panel, vestlandspanel, delvis høvlet kantprofil	VANN	Innlagt
TAKFORM	Saltak	BAD	Innlagt dusj
TAKTEKKING	Rød, flat tegl	TOALETT	TYPE: WC ANTALL: 1

VINDUER	Skiftet ca. 1975, hovedsaklig opprinnelig formater, noen 1-1,5 fags lave, liggende vinduer.	DEKOR INNSKRIPSJONER	Profilerte sperre- og åsender vindus og dørørramninger, bjelkeender og båndgesims.
DØRER	Panelt dør	INTERIØR	Plateklede innvendig vegger og himling i 1 etg. Senket tak i kjøkken.

BYGGÅR	ÅR 1880	MERKNAD
TILBYGGING OMBYGGING FLYTTING	ÅR	ENDRING Tilbygd vindfang mot sør. (mål 190 x 240 cm)

VEDLIKEHOLDS- TILSTAND	TILSTAND:	I GOD STAND	BEGYNNENDE FORFALL	FRAMSKREDET FORFALL	RUIN	EVT. FORFALLSÅRSÅK
	ÅR:	1983	X			Dårlig maling

FARGESKJEMA	OPPRINNELIG	NÅVERENDE	FRAMTIDIG	BYGGHERRER NSB
UTVENDIG VEGG		4B4 Grågul		ARKITEKT P.A. Blix
VINDSKIER		7E5 Brun		
GERIKTER		" "		BYGGMESTER
VINDUER		Hvit		BYGNINGSTYPE Vokterbolig Normal "Z". STILPREG
DØRER		5C3 Brunoransje		
HJØRNEBORD		4B4 Grågul		


TEGNINGER (ARKIVHENVISNING)	A 142, F.T. N ^o 29 (NSB-Hod.rull 9).
ELDRE FOTOGRAF.	

ANDRE OPPLYSNINGER	UTGITT	DATO	REGISTR.	DATO 6.6.83
	RETTELSES- BLAD	NR	INNFORT DEN	AV
		NR	INNFORT DEN	AV
		NR	INNFORT DEN	AV

NSB - REGISTRERING AV BYGNINGER

Bek/Had 0703.79

NAVN BYGNINGENS ART	GRIMESTAD BETJENTBOLIG Uthus	STASJONSNR.	BYGN.NR.
BANESTREKNING	152 Skoppum - Eidanger	KILOMETER	126,95
KOMMUNE, MATR.NR.	Stokke	GÅRDSNR.	BRUKSNR.
ADRESSE		DISTRIKT	Drammen



TEGNINGEN VISER:

OPPRINNELIG BRUKSFØRMÅL	PRIMÆRT Uthus Do	SEKUNDÆRT	
NÅVÆRENDE BRUKSFØRMÅL	PRIMÆRT Uthus Do Garasje	SEKUNDÆRT	ANTALL LEILIGHETER: 0 ANTALL OVERNATTINGSROM: 0
FORHOLD TIL ANDRE HUS	Del av anlegg - frittstående		
FYSISK MILJØ- SAMMENHENG	Landbruksbebyggelse		

VERNEVERDI	<input type="checkbox"/> PRIO- RITERT	BYGNINGEN PRIORITERES SPESIELT SOM BEVA- RINGSOBJEKT (EVT. INTERN NSB-FREDNING)	<input type="checkbox"/> BYGNINGEN ER FREDET I MEDHOLD AV LOV OM KULTURMINNER
	<input type="checkbox"/> HØY	ENDRINGER SKAL IKKE FORETAS FØR ARKITEKTKONTORET HAR GODKJENT PLANENE. DETTE GJELDER OGSÅ UTSKIFTING AV DØRER, VINDUER, KLEDNING, TAKTEKKING OSV.	
	<input type="checkbox"/> MIDDELS		
	<input checked="" type="checkbox"/> LAV	ENDRINGER KAN FORETAS UTEN GODKJENNING FRA ARKITEKTKONTORET. DET HENVISES TIL GENE- RELLE RÅD OG RETNINGSLINJER.	
	<input type="checkbox"/> INGEN		

DIMENSJONER	HØVEDTAL M 8,1 x 3,6	BEBYGD AREAL M ² 30	ANTALL ETASJER 1	BRUTTO GOLVAREAL M ²
-------------	-------------------------	-----------------------------------	---------------------	------------------------------------

BYGNINGSDEL	TYPE, KONSTRUKSJON	INSTALLASJON	MERKNAD
FUNDAMENT	Pillarer, naturstein	SKORSTEIN	STK 0
KJELLER UNDERETASJE	Oppfylt, sviller på grunnen	ELEKTRISITET	Innlagt
YTTERVEGG	Bindingsverk	OPPVARMING	PRIMÆRT: SEKUNDÆRT:
FASADEKLEDNING	Stående panel, låvepanel	VANN	Ikke innlagt
TAKFORM	Saltak	BAD	Ikke innlagt
TAKTEKKING	Bølgeblikk	TOALETT	TYPE: Utedo ANTALL: 1

VINDUER		DEKOR INNSKRIPSJONER	Profilerte sperreender
DØRER		INTERIØR	

BYGGÅR	ÅR 1880	MERKNAD
TILBYGGING OMBYGGING FLYTTING	ÅR	ENDRING

VEDLIKEHOLDS- TILSTAND	TILSTAND: ÅR:	I GOD STÅND	BEGYNNENDE FORFALL	FRAMSKREDET FORFALL	RUIN	EVT. FORFALLSÅRSÅK
	1983	X				

FARGESKJEMA	OPPRINNELIG	NÅVERENDE	FRAMTIDIG	BYGGHERRE NSB
UTVENDIG VEGG		4B4 Grågul		ARKITEKT
VINDSKIER		" "		BYGGMESTER
GERIKTER		7E5 Brun		BYGNINGSTYPER
VINDUER		Hvit		STILPREG
DØRER		7E5 Brun		
HJØRNEBORD				

TEGNINGER (ARKIVHENVISNING)	
ELDRE FOTOGRAF.	


ANDRE OPPLYSNINGER	UTGITT	DATO	REGISTR.	DATO 6.6.83
	RETTELSES- BLAD	NR	INNFORT DEN	AV
		NR	INNFORT DEN	AV
		NR	INNFORT DEN	AV

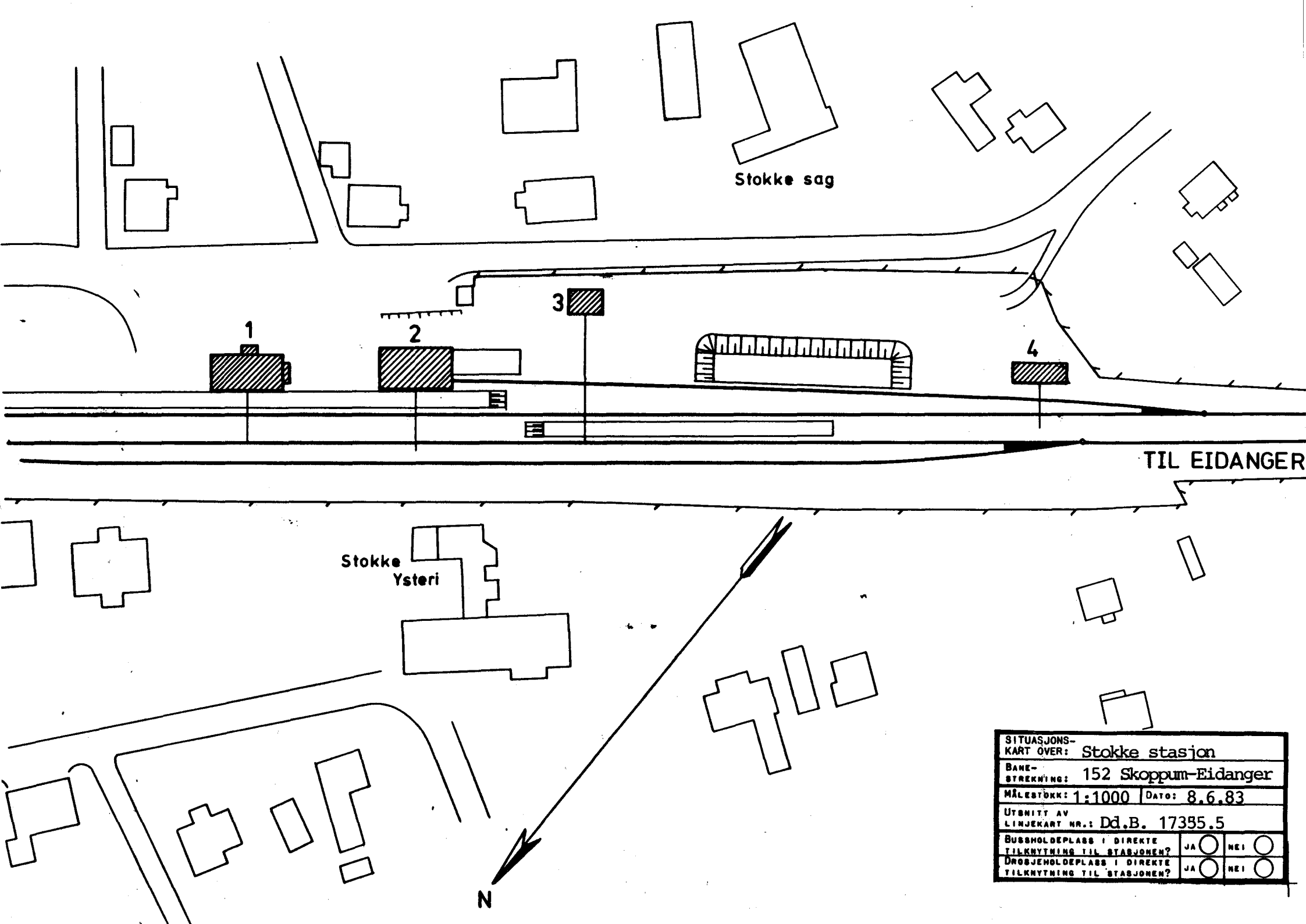
NSB - REGISTRERING AV BYGNINGER

UTGITT:
REVIDERT:

STASJONSNR 1512	STASJON/STREKNING/ANLEGG STOKKE STASJON	BANE/BILRUTE VESTFOLDBANEN	DISTRIKT DRAMMEN
--------------------	--	-------------------------------	---------------------

BYGN NR	KILOMETER	BYGNINGSTYPE	ADRESSE	MATRIKSEL GNR BNR	BEBYGD AREAL	ETG	BRUTTO GOLVFLATE	HOVED- MATERIALE	BYGGEAR	TEGNINGER ARKIVNR.	MERKNAD	EGET SKJEMA
1	128,24	Stasjonsbygning	3160 Stokke		123	1½		Tre	1880	A 101 Ak 10623 Ak 10568 Ak 10881		X
2	128,28	Godshus	" "		157	1		Tre	1880	Bl. 63		X
3	128,31	Reléhus	" "		40	1		Tre	1971			
4	128,42	Hvile og trallebu	" "		45	1		Tre				






Stokke sag

TIL EIDANGER

Stokke Ysteri

SITUASJONS-		
KART OVER: Stokke stasjon		
BANE-	152 Skoppum-Eidanger	
STREKNING:		
MÅLESTOKK:	1:1000	DATE: 8.6.83
UTSNITT AV		
LINJEKART NR.: Dd.B. 17355.5		
BUSSHOLDEPLASS I DIREKTE	JA <input type="radio"/>	NEI <input type="radio"/>
TILKNYTNING TIL STASJONEN?		
DROBBHOLDEPLASS I DIREKTE	JA <input type="radio"/>	NEI <input type="radio"/>
TILKNYTNING TIL STASJONEN?		

N



NSB · REGISTRERING AV BYGNINGER

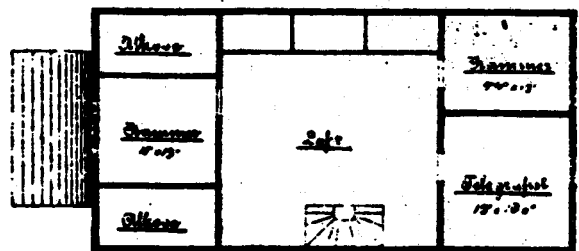
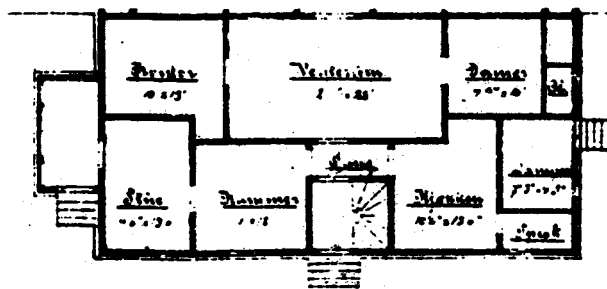
Bak/Had 0703.79

NAV BYGNINGENS ART	STOKKE STASJON Stasjonsbygning	STASJONSNR. 1512	BYGN. NR. 1
BANESTREKNING	152 Skoppum - Eidanger	KILOMETER	128,24
KOMMUNE, MATR. NR.	Stokke	GÅRDSNR.	BRUKSNR.
ADRESSE	3160 Stokke	DISTRIKT	Drammen



Stokke Stasj.

2^{de} Klasse Stasjonsstation



TEGNINGEN VISER: Litografi etter orig. tegn. dat. ca. 1880

M 1:250

OPPRINNELIG BRUKSFORMAL	PRIMÆRT Stasjonsbygning: -Ekspedisjon -Venterom	SEKUNDÆRT -Bolig	
NÅVERENDE BRUKSFORMAL	PRIMÆRT Stasjonsbygning: -Ekspedisjon -Venterom	SEKUNDÆRT -Bolig -Overnatting	ANTALL LEILIGHETER: 1 ANTALL OVERNATTINGSROM: 1
FORHOLD TIL ANDRE HUS	Del av anlegg - frittstående		
FYSISK MILJØ- SAMMENHENG	Mindre tettsted		

VERNEVERDI	<input type="checkbox"/> PRIO- RITERT	BYGNINGEN PRIORITERES SPESIELT SOM BEVA- RINGSOBJEKT (EVT. INTERN NSB-FREDNING)	<input type="checkbox"/> BYGNINGEN ER FREDET I MEDHOLD AV LOV OM KULTURMINNER
	<input checked="" type="checkbox"/> HØY	ENDRINGER SKAL IKKE FORETAS FØR ARKITEKTKONTORET HAR GODKJENT PLANENE. DETTE GJELDER OGSÅ UTSKIFTING AV DØRER, VINDUER, KLEDNING, TAKTEKKING OSV.	
	<input type="checkbox"/> MIDDELS		
	<input type="checkbox"/> LAV	ENDRINGER KAN FORETAS UTEN GODKJENNING FRA ARKITEKTKONTORET. DET HENVISES TIL GENE- RELLE RÅD OG RETNINGSLINJER.	
	<input type="checkbox"/> INGEN		

DIMENSJONER	HOVEDTÅL M 17,6 x 8,0	BEBYGD AREAL M ² 123	ANTALL ETASJER 1 1/2	BRUTTO GOLVAREAL M ²
-------------	--------------------------	------------------------------------	-------------------------	------------------------------------

BYGNINGSDEL	TYPE, KONSTRUKSJON	INSTALLASJON	MERKNAD
FUNDAMENT	Fuget naturstein	SKORSTEIN	STK. 0
KJELLER UNDERETASJE	Kjeller, trebjelkelag	ELEKTRISITET	Innlagt
YTTERVEGG	Laftet plank	OPPVARMING	PRIMÆRT: Elektrisk SEKUNDÆRT: Ved
FASADEKLEDNING	Liggende panel, vestlandspanel, høvlet kantprofil.	VANN	Innlagt
TAKFORM	Saltak	BAD	Innlagt
TAKTEKKING	Grå, flat betongstein	TOALETT	TYPE: WC ANTALL: 4

VINDUER	Delvis skiftet til opprinnelig format. 1. etg. mot øst skiftet 1982 - opprinnelig format.	DEKOR INNSKRIPSJONER	Profilerte sperre- og åsender, strekkfisker, konsoller, båndgesims i etg. skille, vindusomramninger i sør og øst, Vindskier.
DØRER	Panelte dører	INTERIØR	Opprinnelig parkett i venterom (fiskebein). Plateklede vegger og tak.

BYGGEGAR	AR 1880	MERKNAD
TILBYGGING OMBYGGING FLYTTING	AR 1957	ENDRING Innredet relérom Innredet toaletter i telegrafistrom

VEDLIKEHOLDSTILSTAND	TILSTAND: AR:	I GOD STAND	BEGYNNENDE FORFALL	FRAMSKREDET FORFALL	RUIN	EVT. FORFALLSÅRSÅK
	1983	X				

FARGESKJEMA	OPPRINNELIG	NÅVERENDE	FRAMTIDIG	BYGGHERRE NSB
UTVENDIG VEGG		4A6 - 5A5 Lys guloransje		ARKITEKT
VINDSKIER		Hvite (Lys beige)		B. Lange
GERIKTER		" "		BYGGMESTER
VINDUER		" "		Grosserer Chr. Anker
DØRER		5D4 Mørk blond		BYGNINGSTYPE
HJØRNEBORD		4A6 - 5A5		Mellomstation 2den kl. normal for Grevskabs- banen av 1879."

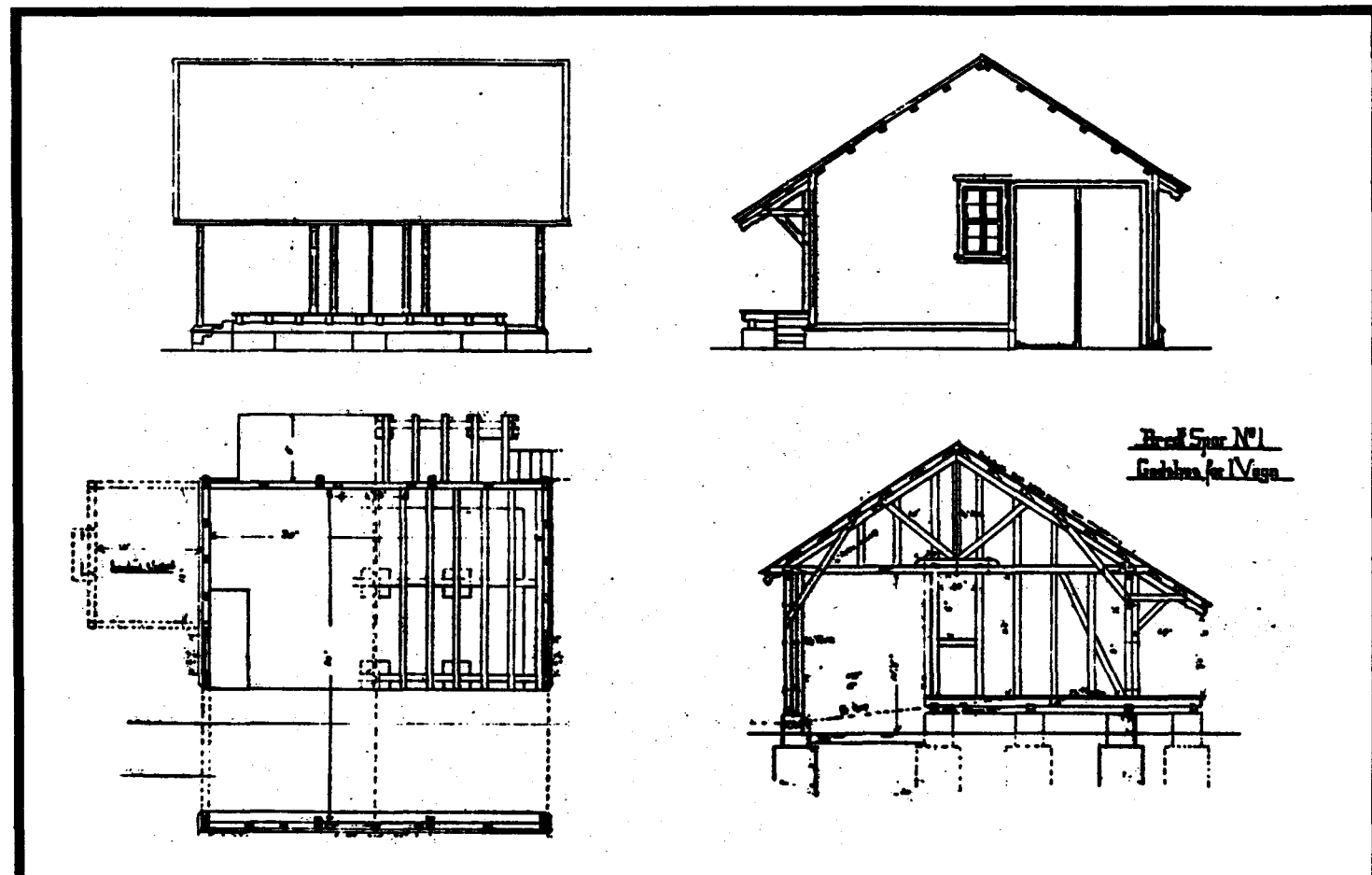
TEGNINGER (ARKIVHENVISNING)	A 101, Ak 10623, Ak 10568, Ak 10881
ELDRE FOTOGRAF.	

ANDRE OPPLYSNINGER	UTGITT	DATO	REGISTR.	DATO 8.6.83
	RETTELSES- BLAD	NR	INNFORT DEN	AV
		NR	INNFORT DEN	AV
	NR	INNFORT DEN	AV	

NSB - REGISTRERING AV BYGNINGER

Bak/Had 0703.79

NAV BYGNINGENS ART	STOKKE STASJON Godshus	STASJONSNR. 1512	BYGN.NR. 2
BANESTREKNING	152 Skoppum - Eidanger	KILOMETER 128,28	
KOMMUNE, MATR. NR.	Stokke	GÅRDSNR.	BRUKSNR.
ADRESSE	3160 Stokke	DISTRIKT Drammen	



TEGNINGEN VISER: Kopi av orig. tegn. dat. 17.6.1892

M 1:200

OPPRINNELIG BRUKSFORMAL	PRIMÆRT Godshus	SEKUNDÆRT	
NÅVÆRENDE BRUKSFORMAL	PRIMÆRT Godshus	SEKUNDÆRT	ANTALL LEILIGHETER: 0 ANTALL OVERNATTINGSROM: 0
FORHOLD TIL ANDRE HUS	Del av anlegg - frittstående		
FYSISK MILJØ- SAMMENHENG	Mindre tettsted		

VERNEVERDI	<input type="checkbox"/> PRIO- RITERT	BYGNINGEN PRIORITERES SPESIELT SOM BEVA- RINGSOBJEKT (EVT. INTERN NSB-FREDNING)	<input type="checkbox"/> BYGNINGEN ER FREDET I MEDHOLD AV LOV OM KULTURMINNER
	<input checked="" type="checkbox"/> HØY	ENDRINGER SKAL IKKE FORETAS FØR ARKITEKTKONTORET HAR GODKJENT PLANENE. DETTE GJELDER OGSÅ UTSKIFTING AV DØRER, VINDUER, KLEDNING, TAKTEKKING OSV.	
	<input type="checkbox"/> MIDDELS		
	<input type="checkbox"/> LAV		
	<input type="checkbox"/> INGEN	ENDRINGER KAN FORETAS UTEN GODKJENNING FRA ARKITEKTKONTORET. DET HENVISES TIL GENE- RELLE RÅD OG RETNINGSLINJER.	

DIMENSJONER	HØVED'IAL M 16,4 x 10,1	BEBYGD AREAL M ² 157	ANTALL ETASJER 1	BRUTTO GOLVAREAL M ²
-------------	----------------------------	------------------------------------	---------------------	------------------------------------

BYGNINGSDEL	TYPE, KONSTRUKSJON	INSTALLASJON	MERKNAD
FUNDAMENT	Natursteinspillarer. Senere utfylt med betongmur.	SKORSTEIN	STK 0
KJELLER UNDERETASJE	Kryperom, trebjelkelag	ELEKTRISITET	Innlagt
YTTERVEGG	Bindingsverk	OPPVARMING	PRIMÆRT: SEKUNDÆRT:
FASADEKLEDNING	Liggende panel, vestlandspanel, høvlet kantprofil	VANN	Ikke innlagt
TAKFORM	Saltak	BAD	Ikke innlagt
TAKTEKKING	Bølgeblikk	TOALETT	TYPE: ANTALL:

VINDUER	2 Nye vinduer mot øst og nord	DEKOR INNSKRIPSJONER	Profilerte sperre- og åsender konsoller, strekkfisker, hjørnestolper.
DØRER	Panelt dør mot øst	INTERIØR	

BYGGÅR	ÅR 1880	MERKNAD
TILBYGGING OMBYGGING FLYTTING	ÅR	ENDRING Bygd til ca. 7 m i lengde

VEDLIKEHOLDS- TILSTAND	TILSTAND: ÅR:	I GOD STAND	BEGYNNENDE FORFALL	FRAMSKREDET FORFALL	RUIN	EVT. FORFALLSÅRSÅK
	1983	X				

FARGESKJEMA	OPPRINNELIG	NÅVERENDE	FRAMTIDIG	BYGGHERRE NSB
UTVENDIG VEGG		4A6 - 5A5 Lys guloransje		ARKITEKT Balthazar Lange
VINDSKIER		Hvit		BYGGMESTER Grosserer Chr. Anker
GERIKTER		5D4 Mørk blond		BYGNINGSTYPE Bredt spor no. 1, godshus for 2 vogne.
VINDUER		Hvit		STILPREG
DØRER		5D4		
HJØRNEBORD		4A6 - 5A5		

TEGNINGER (ARKIVHENVISNING)	B1. 63
ELDRE FOTOGRAF.	


ANDRE OPPLYSNINGER	UTGITT	DATO	REGISTR.	DATO 8.6.83
	RETTELSES- BLAD	NR	INNFØRT DEN	AV
		NR	INNFØRT DEN	AV
		NR	INNFØRT DEN	AV

NSB - REGISTRERING AV BYGNINGER

UTGITT:
REVIDERT:

STASJONSNR	STASJON/STREKNING/ANLEGG STOKKE - RÅSTAD	BANE/BILROUTE VESTFOLDBANEN	DISTRIKT DRAMMEN
------------	--	---------------------------------------	----------------------------


BYGN NR	KILOMETER	BYGNINGSTYPE	ADRESSE	MATRIKSEL GNR. BNR	BEBYGD AREAL	ETG	BRUTTO GOLVFLATE	HOVED- MATERIALE	BYGGEGAR	TEGNINGER ARKIVNR	MERKNAD	EGET SKJEMA
	128,42	Hvile og trallebu	Stokke		45	1		Tre				



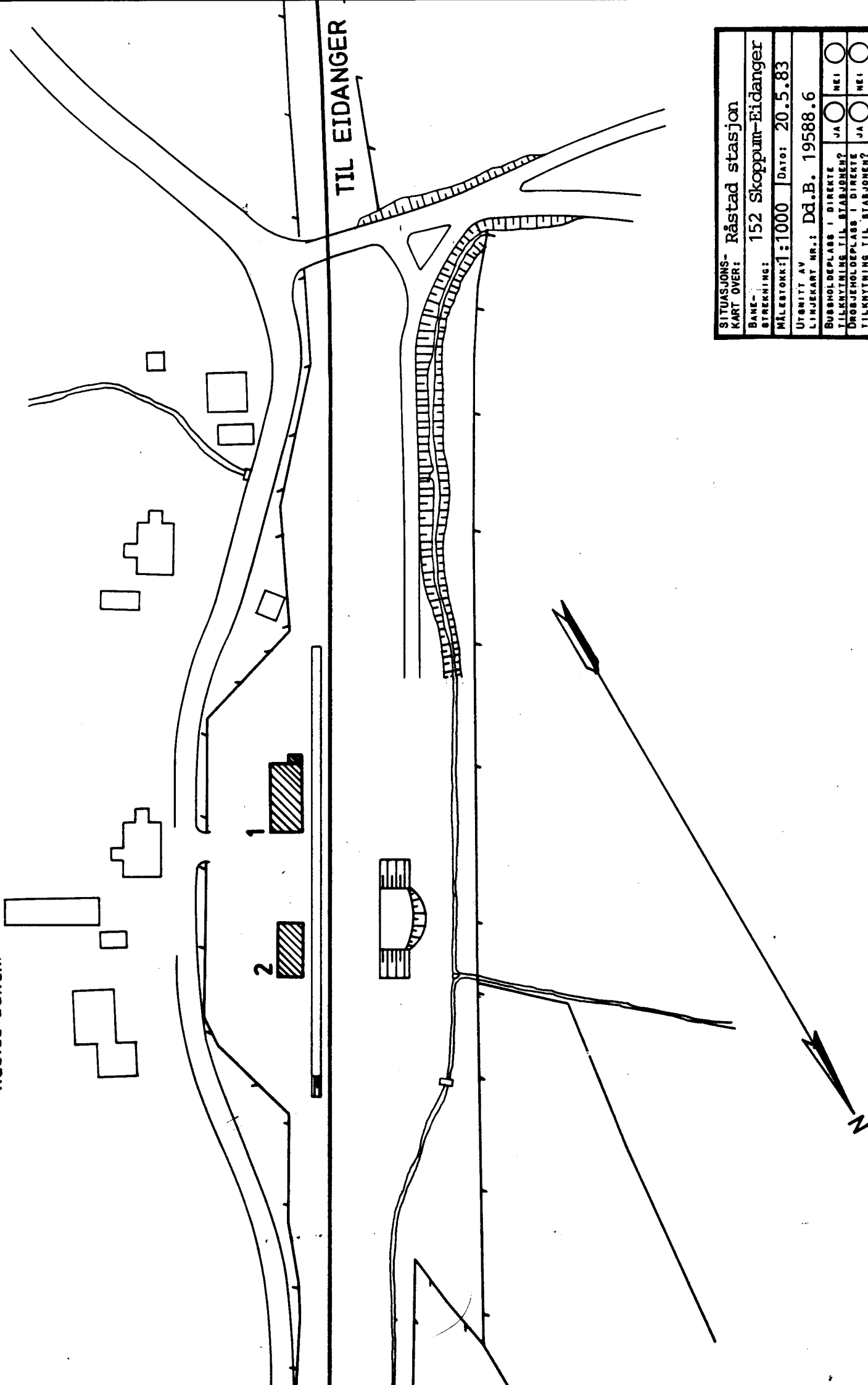
NSB · REGISTRERING AV BYGNINGER

UTGITT:
REVIDERT:

STASJONSNR 1513		STASJON/STREKNING/ANLEGG RÅSTAD STASJON			BANE/BILRUTE VESTFOLDBANEN					DISTRIKT DRAMMEN		
BYGN NR	KILOMETER	BYGNINGSTYPE	ADRESSE	MATRIKSEL GNR BNR	BEBYGD AREAL	ETG	BRUTTO GOLVFLATE	HOVED- MATERIALE	BYGGEAR	TEGNINGER ARKIVNR.	MERKNAD	EGET SKJEMA
1	134,98	Stasjonsbygning	Råstad		80	1½		Tre	1880	Ak 10890 A 15		X
2	134,95	Godshus	"		55	1		"	1880	Ak 4030 F.T.Nº69		X




Råstad Landh.



TIL EIDANGER

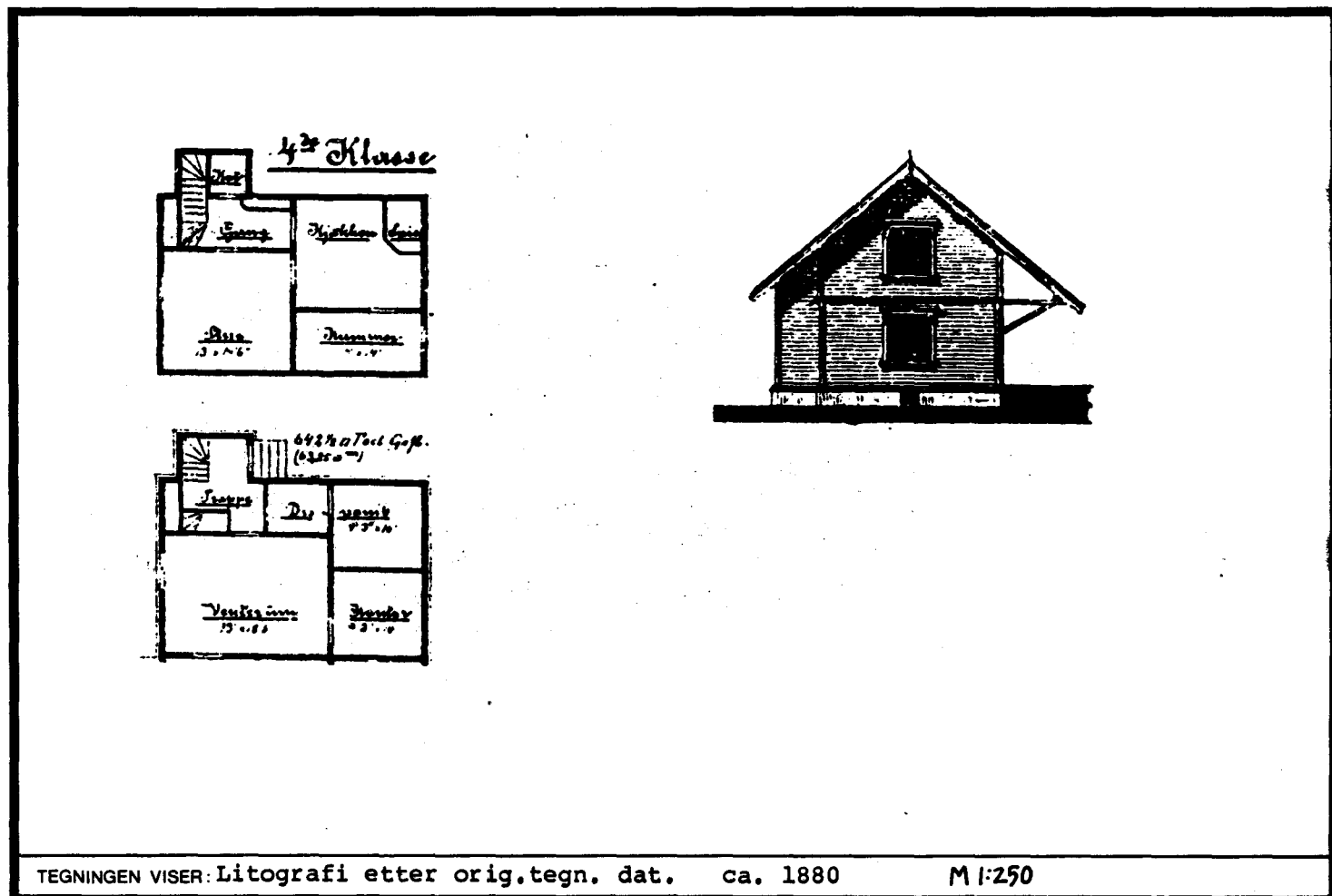
SITUASJONS- Råstad stasjon	
KART OVER: 152 Skoppum-Eidanger	
BANE- STREKNING:	
MÅLSTOKK: 1:1000	DATE: 20.5.83
UTGITT AV LINJEKART NR.: Dd.B. 19588.6	
BUSSHOLDEPLASS I DIREKTE TILKNYTNING TIL STASJONEN?	JA <input type="radio"/> NEI <input type="radio"/>
DROSHOLDEPLASS I DIREKTE TILKNYTNING TIL STASJONEN?	JA <input type="radio"/> NEI <input type="radio"/>



NSB · REGISTRERING AV BYGNINGER

Bak/Had 0703.79

NAV BYGNINGENS ART	RÅSTAD STASJON Stasjonsbygning	STASJONSNR. 1513	BYGN.NR. 1
BANESTREKNING	152 Skoppum - Eidanger	KILOMETER 134,98	
KOMMUNE, MATR.NR.	Sandefjord	GÅRDSNR.	BRUKSNR.
ADRESSE		DISTRIKT Drammen	



TEGNINGEN VISER: Litografi etter orig.tegn. dat. ca. 1880

M 1:250

OPPRINNELIG BRUKSFØRMÅL	PRIMÆRT Stasjonsbygning: -Venterom -Ekspedisjon	SEKUNDÆRT -Leilighet -Godsrom	
NÅVÆRENDE BRUKSFØRMÅL	PRIMÆRT Elektroavdeling	SEKUNDÆRT Bolig (utleid)	ANTALL LEILIGHETER: 1 ANTALL OVERNATTINGSROM: 0
FØRHOLD TIL ANDRE HUS	Del av anlegg - frittstående		
FYSISK MILJØ- SAMMENHENG	Landbruksbebyggelse		

VERNEVERDI	<input type="checkbox"/> PRIO- RITERT	BYGNINGEN PRIORITYERES SPESIELT SOM BEVA- RINGSOBJEKT (EVT. INTERN NSB-FREDNING)	<input type="checkbox"/> BYGNINGEN ER FREDET I MEDHOLD AV LOV OM KULTURMINNER
	<input type="checkbox"/> HØY	ENDRINGER SKAL IKKE FORETAS FØR ARKITEKTKONTORET HAR GODKJENT PLANENE. DETTE GJELDER OGSÅ UTSKIFTING AV DØRER, VINDUER, KLEDNING, TAKTEKKING OSV.	
	<input checked="" type="checkbox"/> MIDDELS		
	<input type="checkbox"/> LAV	ENDRINGER KAN FORETAS UTEN GODKJENNING FRA ARKITEKTKONTORET. DET HENVISES TIL GENE- RELLE RÅD OG RETNINGSLINJER.	
	<input type="checkbox"/> INGEN		

DIMENSJONER	HOVED'IAL M 14,2 x 6,4	BEBYGD AREAL M ² 80	ANTALL ETASJER 1½	BRUTTO GOLVAREAL M ²
-------------	---------------------------	-----------------------------------	----------------------	------------------------------------

BYGNINGSDEL	TYPE, KONSTRUKSJON	INSTALLASJON	MERKNAD
FUNDAMENT	Fuget naturstein	SKORSTEIN	STK 2.
KJELLER UNDERETASJE	Kjeller, trebjelkelag	ELEKTRISITET	Innlagt
YTTERVEGG	Laftet plank	OPPVARMING	PRIMERT: Ved SEKUNDERT: Elektrisk
FASADEKLEDNING	1. Liggende panel, Vestlandspanel 2. Liggende panel, weatherboard	VANN	Innlagt
TAKFORM	Saltak	BAD	Innlagt
TAKTEKKING	Rød, flat teglstein	TOALETT	TYPE: WC ANTALL: 1

VINDUER		DEKOR INNSKRIPSJONER	Profilerte sperre- og åsender, hjørnebord, gerikter, båndfrise, speildør.
DØRER	Panelte dører mot plattform	INTERIØR	Venterom: Parkett i fiskebensmønster. Mange vegger platekledt. Forholdsvis nyoppusset 2. etc.

BYGGEÅR	ÅR 1880	MERKNAD
TILBYGGING OMBYGGING FLYTTING	ÅR	ENDRING Ark mot plattform i sør. Tilbygd ekspedisjon og telerom (lengde 200 cm, bredde 160 cm)

VEDLIKEHOLDSTILSTAND	TILSTAND:	1 GOD STAND	BEGYNNENDE FORFALL	FRAMSKREDET FORFALL	RUIN	EVT. FORFALLSÅRSAK
	ÅR:	1983	X			Dårlig tak

FARGESKJEMA	OPPRINNELIG	NÅVERENDE	FRAMTIDIG	BYGGHERRE
UTVENDIG VEGG		4A-B7 Guloransje	(eg. litt rødere)	NSB
VINDSKIER		Hvit		ARKITEKT
GERIKTER		"		B. Lange
VINDUER		"		BYGGMESTER
DØRER		Varmgrå		Grosserer Chr. Anker
HJØRNEBORD		4A-B7 Guloransje	" "	BYGNINGSTYPE
				"Mellomstasjoner 4de kl. normal 1879 for Greve skapsbanen."

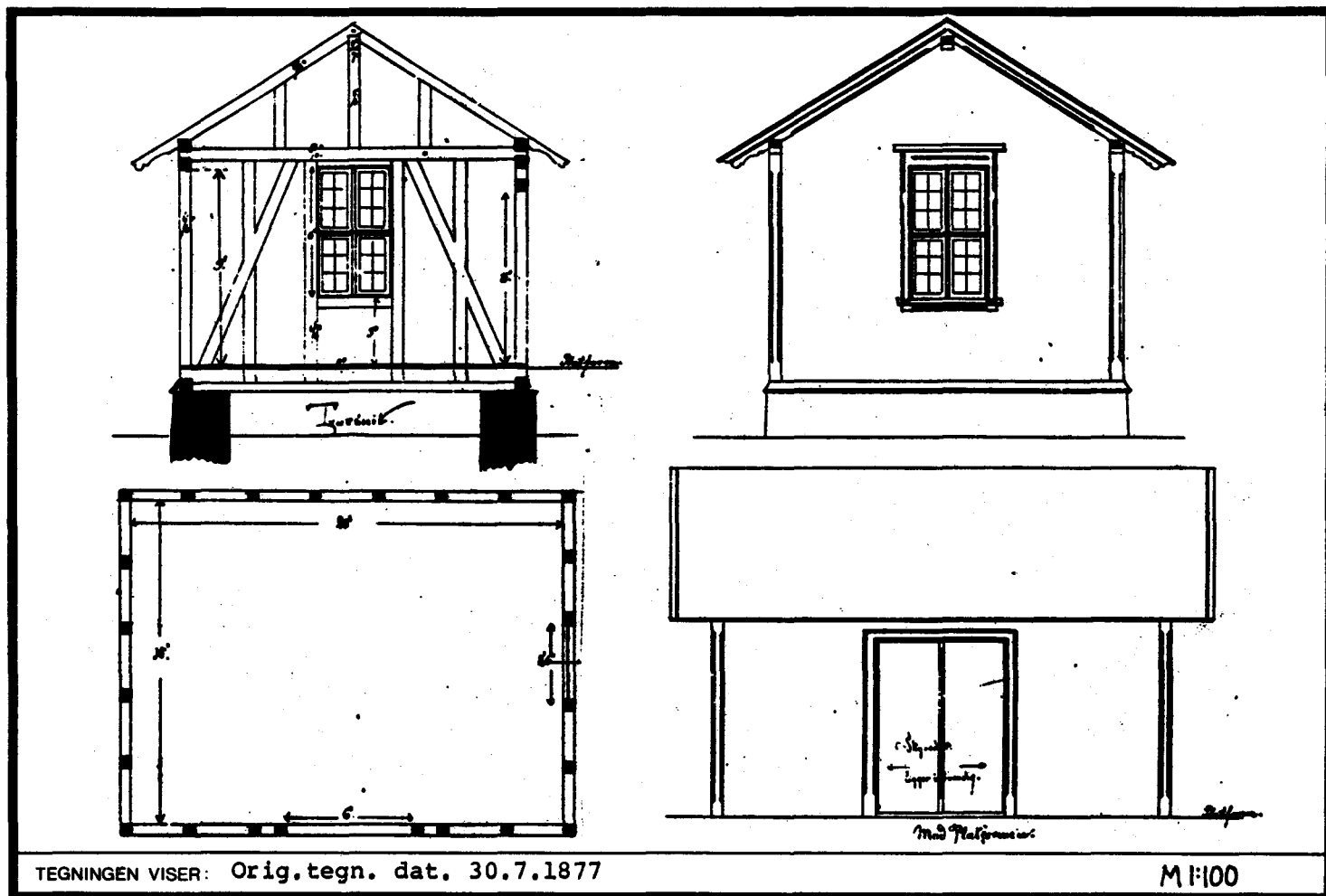
TEGNINGER (ARKIVHENVISNING)	Ak 10890, A 15
ELDRE FOTOGRAF.	

ANDRE OPPLYSNINGER	Var inntil høst 82 i bruk til lokaler for jernbaneklubb.	UTGITT	DATO	REGISTR.	DATO
					20.5.83
		RETTELSESB BLAD	NR	INNFØRT DEN	AV
			NR	INNFØRT DEN	AV
NR	INNFØRT DEN		AV		

NSB · REGISTRERING AV BYGNINGER

Bak/Had 0703.79

NAV BYGNINGENS ART	RÅSTAD STASJON Godshus	STASJONSNR. 1513	BYGN.NR. 2
BANESTREKNING	152 Skoppum - Eidanger	KILOMETER 134,95	
KOMMUNE, MATR. NR.	Sandefjord	GÅRDSNR.	BRUKSNR.
ADRESSE		DISTRIKT Drammen	



TEGNINGEN VISER: Orig.tegn. dat. 30.7.1877

M 1:100

OPPRINNELIG BRUKSFORMÅL	PRIMÆRT Godshus	SEKUNDÆRT	
NÅVÆRENDE BRUKSFORMÅL	PRIMÆRT Ingen (tidligere uthus)	SEKUNDÆRT	ANTALL LEILIGHETER: 0 ANTALL OVERNATTINGSROM: 0
FORHOLD TIL ANDRE HUS	Del av anlegg - frittstående		
FYSISK MILJØ- SAMMENHENG	Landbruksbebyggelse		

VERNEVERDI	<input type="checkbox"/> PRIO- RITERT	BYGNINGEN PRIORITERES SPESIELT SOM BEVA- RINGSOBJEKT (EVT. INTERN NSB-FREDNING)	<input type="checkbox"/> BYGNINGEN ER FREDET I MEDHOLD AV LOV OM KULTURMINNER
	<input type="checkbox"/> HØY	ENDRINGER SKAL IKKE FORETAS FØR ARKITEKTKONTORET HAR GODKJENT PLANENE. DETTE GJELDER OGSÅ UTSKIFTING AV DØRER, VINDUER, KLEDNING, TAKTEKKING OSV.	
	<input checked="" type="checkbox"/> MIDDELS		
	<input type="checkbox"/> LAV	ENDRINGER KAN FORETAS UTEN GODKJENNING FRA ARKITEKTKONTORET. DET HENVISES TIL GENE- RELLE RÅD OG RETNINGSLINJER.	
	<input type="checkbox"/> INGEN		

DIMENSJONER	HOVEDTÅL M	11,0 x 5,2	BEBYGD AREAL M ²	55	ANTALL ETASJER	1	BRUTTO GOLVAREAL M ²
-------------	---------------	------------	--------------------------------	----	-------------------	---	------------------------------------

BYGNINGSDEL	TYPE, KONSTRUKSJON	INSTALLASJON	MERKNAD
FUNDAMENT	Natursteinspillarer, fylt ut med betong.	SKORSTEIN	STK. 0
KJELLER UNDERETASJE	Kryperom, trebjelkelag (Oppfylt ?)	ELEKTRISITET	Innlagt
YTTERVEGG	Bindingsverk	OPPVARMING	PRIMERT: SEKUNDERT:
FASADEKLEDNING	Liggende, profilert vestlandspanel	VANN	Ikke innlagt
TAKFORM	Saltak	BAD	Ikke innlagt
TAKTEKKING	Bølgeblikk	TOALET	TYPE: ANTALL:

VINDUER		DEKOR INNSKRIPSJONER	Profilerte sperre- og åsender, gerikter, hjørnebord.
DØRER		INTERIØR	

BYGGGEAR	AG 1880	MERKNAD
TILBYGGING OMBYGGING FLYTTING	AR	ENDRING

VEDLIKEHOLDS- TILSTAND	TILSTAND: AR:	I GOD STAND	BEGYNNENDE FORFALL	FRAMSKREDET FORFALL	RUIN	EVT. FORFALLSÅRSÅK
	1983	X				Dårlig maling

FARGESKJEMA	OPPRINNELIG	NÅVERENDE	FRAMTIDIG	BYGGHERRE NSB
UTVENDIG VEGG		4A-B7 Guloransje	(egl. litt rødere)	ARKITEKT
VINDSKIER		4A-B7		BYGGMESTER
GERIKTER		Hvit og 4A-B7		Grosserer Chr. Anker
VINDUER		Hvit		BYGNINGSTYPE
DØRER		4A-B7		"Godshus for mellomstatio- ner av 3die kl. og stoppe steder. Type "FT69 m/vedbu
HJØRNEBORD		4A-B7		

TEGNINGER (ARKIVHENVISNING)	Ak 4030	F.T. N ^o 69 (NSB-Had. rull 8)
ELDRE FOTOGRAF.		


ANDRE OPPLYSNINGER	UTGITT	DATO	REGISTR.	DATO 20.5.83^
	RETTELSES- BLAD	NR	INNFØRT-DEN	AV
		NR	INNFØRT DEN	AV
		NR	INNFØRT DEN	AV

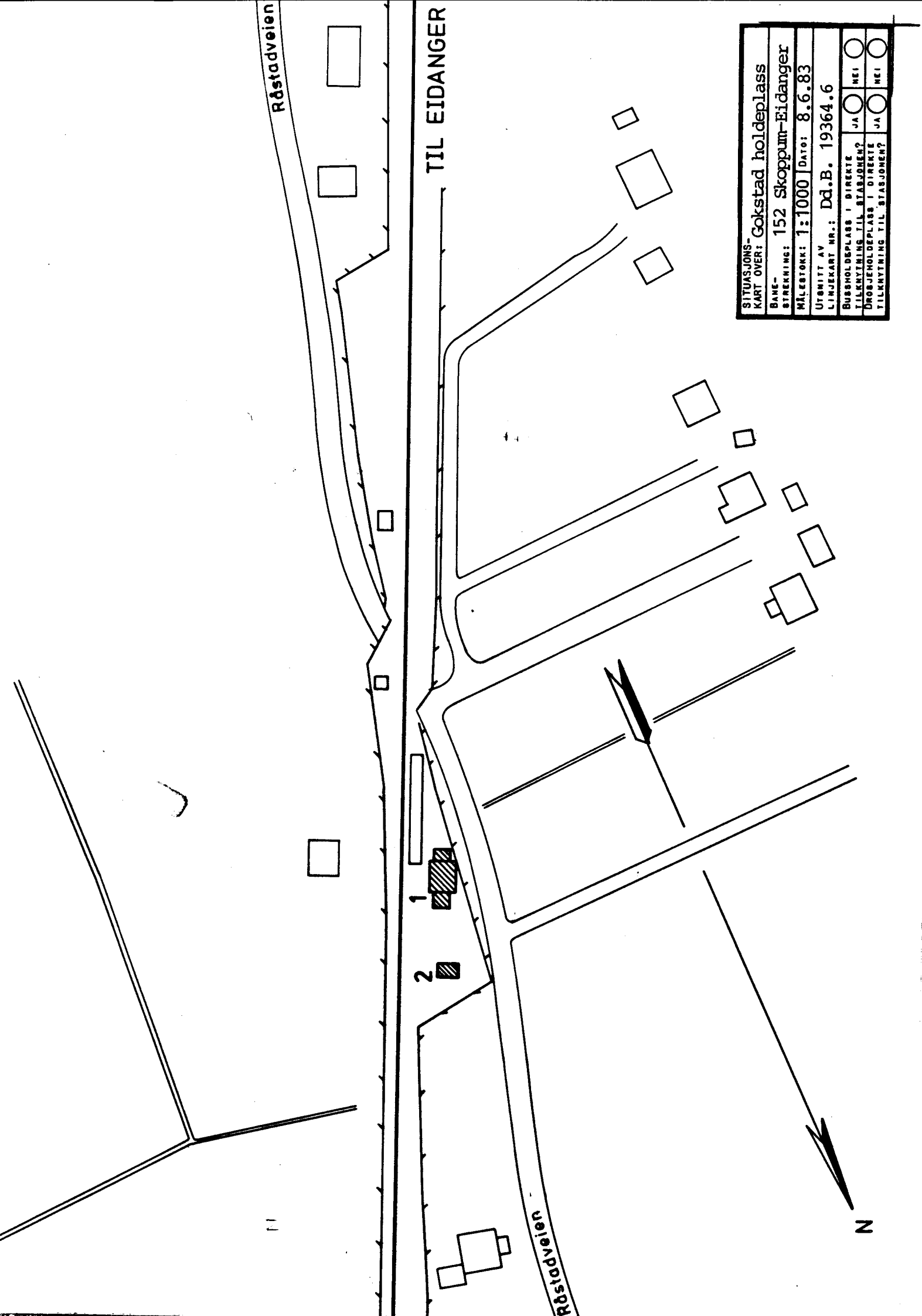
NSB - REGISTRERING AV BYGNINGER

UTGITT:
REVIDERT:


STASJONSNR	STASJON/STREKNING/ANLEGG RÅSTAD - SANDEFJORD	BANE/BILRUTE VESTFOLDBANEN	DISTRIKT DRAMMEN
------------	--	--------------------------------------	----------------------------

BYGN NR	KILOMETER	BYGNINGSTYPE	ADRESSE	MATRIKSEL GNR. BNR	BEBYGD AREAL	ETG	BRUTTO GOLVFLATE	HOVED- MATERIALE	BYGGEAR	TEGNINGER ARKIVNR.	MERKNAD	EGET SKJEM
1	137,52	Enebolig	Gokstad		49	1½		Tre	1880	F.T. N ^o 97		X
2	137,50	Uthus	"		15	1		Tre	1880			X





SITUASJONS-	
KART OVER: Gokstad holdeplass	
BANE-	152 Skoppum-Eidanger
STREKNING:	
MÅLESTOKK: 1:1000	DATE: 8.6.83
UTSNITT AV	
LINJEKART NR.: Dd.B. 19364.6	
BUSSHOLDEPLASS I DIREKTE	<input type="checkbox"/> JA <input type="checkbox"/> NEI
TILKNYTNING TIL STASJONEN?	<input type="checkbox"/> JA <input type="checkbox"/> NEI
DROGJEHOLDEPLASS I DIREKTE	<input type="checkbox"/> JA <input type="checkbox"/> NEI
TILKNYTNING TIL STASJONEN?	<input type="checkbox"/> JA <input type="checkbox"/> NEI



NSB - REGISTRERING AV BYGNINGER

Bak/Had 0703.79

NAVN BYGNINGENS ART	GOKSTAD ENEBOLIG Bolig	STASJONSNR.	BYGN.NR.
BANESTREKNING	152 Skoppum - Eidanger	KILOMETER 137,52	
KOMMUNE, MATR.NR.	Sandefjord	GÅRDSNR.	BRUKSNR.
ADRESSE		DISTR. Drammen	



TEGNINGEN VISER: Orig.tegn. dat. 16.1.1879

M 1:200

OPPRINNELIG BRUKSFORMÅL	PRIMÆRT Vokterbolig	SEKUNDÆRT	
NÅVÆRENDE BRUKSFORMÅL	PRIMÆRT Bolig	SEKUNDÆRT	ANTALL LEILIGHETER: 1 ANTALL OVERNATTINGSROM: 0
FORHOLD TIL ANDRE HUS	Del av anlegg - frittstående		
FYSISK MILJØ- SAMMENHENG	Landbruksbebyggelse og enkelthus		

VERNEVERDI	<input type="checkbox"/> PRIO- RITERT	BYGNINGEN PRIORITERES SPESIelt SOM BEVA- RINGSOBJEKT (EVT. INTERN NSB-FREDNING)	<input type="checkbox"/> BYGNINGEN ER FREDET I MEDHOLD AV LOV OM KULTURMINNER
	<input type="checkbox"/> HØY	ENDRINGER SKAL IKKE FORETAS FØR ARKITEKTKONTORET HAR GODKJENT PLANENE. DETTE GJELDER OGSÅ UTSKIFTING AV DØRER, VINDUER, KLEDNING, TAKTEKKING OSV.	
	<input checked="" type="checkbox"/> MIDDELS		
	<input type="checkbox"/> LAV <input type="checkbox"/> INGEN	ENDRINGER KAN FORETAS UTEN GODKJENNING FRA ARKITEKTKONTORET. DET HENVISES TIL GENE- RELLE RÅD OG RETNINGSLINJER.	

DIMENSJONER	HØVED'AL 10,5 x 5,3 M	BEBYGD AREAL M ² 49	ANTALL ETASJER 1½	BRUTTO GOLVAREAL M ²
-------------	--------------------------	-----------------------------------	----------------------	------------------------------------

BYGNINGSDEL	TYPE, KONSTRUKSJON	INSTALLASJON	MERKNAD
FUNDAMENT	Fuget natursteinsmur	SKORSTEIN	STK. 1
KJELLER UNDERETASJE	Kjeller, trebjelkelag	ELEKTRISITET	Innlagt
YTTERVEGG	Laftet plank	OPPVARMING	PRIMÆRT: Ved SEKUNDÆRT:
FASADEKLEDNING	Liggende panel, vestlandspanel, høvlet kantprofil.	VANN	Innlagt
TAKFORM	Saltak	BAD	Innlagt
TAKTEKING	Grå betongstein	TOALETT	TYPE: WC ANTALL: 1

VINDUER	Skiftet til lavere format, 2-fags	DEKOR INNSKRIPSJONER	Profilert felt under gesims i tilbygg mot nord (som Tomsbakken). Profilerte ås- og sperre-ender.
DØRER	Panelt dør	INTERIØR	Plateklede vegger og tak

BYGGEGÅR	AR 1880	MERKNAD
TILBYGGING OMBYGGING FLYTTING	AR	ENDRING Terrasse mot sør. Inngang og bad nord.

VEDLIKEHOLDSTILSTAND	TILSTAND:	I GOD STAND	BEGYNNENDE FORFALL	FRAMSKREDET FORFALL	RUIN	EVT. FORFALLSÅRSÅK
	AR:	1983	X			

FARGESKJEMA	OPPRINNELIG	NÅVÆRENDE	FRAMTIDIG	BYGGHERRE NSB
UTVENDIG VEGG		4C4 Blond		ARKITEKT B. Lange
VINDSKIER		5D-E4 Gulbrun		BYGGMESTER
GERIKTER		5D-E4		
VINDUER		Hvite		BYGNINGSTYPE "Vokterbolig, normal B"
DØRER		Klar lakk		
HJØRNEBORD		4C4		STILPREG

TEGNINGER (ARKIVHENVISNING)	F.T. NO 97 (NSB Hed. rull 6)
ELDRE FOTOGRAF.	

ANDRE OPPLYSNINGER	UTGITT	DATO	REGISTR.	DATO 8.6.83
	RETTELSES- BLAD	NR	INNFORT DEN	AV
		NR	INNFORT DEN	AV
	NR	INNFORT DEN	AV	

NSB · REGISTRERING AV BYGNINGER

Bek/Had 0703.79

NAVN BYGNINGENS ART	GOKSTAD ENEBOLIG Uthus	STASJONSNR.	BYGN.NR.
BANESTREKNING	152 Skoppum - Eidanger	KILOMETER	137,50
KOMMUNE, MATR.NR.	Sandefjord	GÅRDSNR.	BRUKSNR.
ADRESSE		DISTRIKT	Drammen



TEGNINGEN VISER:

OPPRINNELIG BRUKSFORMÅL	PRIMÆRT Uthus Do	SEKUNDÆRT	
NÅVÆRENDE BRUKSFORMÅL	PRIMÆRT Vedbod Do	SEKUNDÆRT	ANTALL LEILIGHETER: 0 ANTALL OVERNATTINGSROM: 0
FØRHOLD TIL ANDRE HUS	Del av anlegg - frittstående		
FYSISK MILJØ- SAMMENHENG	Landbruksbebyggelse og enkelthus		

VERNEVERDI	<input type="checkbox"/> PRIO- RITERT	BYGNINGEN PRIORITERES SPESIELT SOM BEVA- RINGSOBJEKT (EVT. INTERN NSB-FREDNING)	<input type="checkbox"/> BYGNINGEN ER FREDET I MEDHOLD AV LOV OM KULTURMINNER
	<input type="checkbox"/> HØY	ENDRINGER SKAL IKKE FORETAS FØR ARKITEKTKONTORET HAR GODKJENT PLANENE. DETTE GJELDER OGSÅ UTSKIFTING AV DØRER, VINDUER, KLEDNING, TAKTEKKING OSV.	
	<input type="checkbox"/> MIDDELS		
	<input checked="" type="checkbox"/> LAV	ENDRINGER KAN FORETAS UTEN GODKJENNING FRA ARKITEKTKONTORET. DET HENVISES TIL GENE- RELLE RÅD OG RETNINGSLINJER.	
<input type="checkbox"/> INGEN			

DIMENSJONER	HØVEDTÅL 5,0 x 3,0 M	BEBYGD AREAL M ² 15	ANTALL ETASJER 1	BRUTTO GOLVAREAL M ²
-------------	-------------------------	-----------------------------------	---------------------	------------------------------------

BYGNINGSDEL	TYPE, KONSTRUKSJON	INSTALLASJON	MERKNAD
FUNDAMENT	Betongmur	SKORSTEIN	STK 0
KJELLER UNDERETASJE	Oppfylt, betongplate på grunnen	ELEKTRISITET	Innlagt
YTTERVEGG		OPPVARMING	PRIMÆRT: SEKUNDÆRT:
FASADEKLEDNING	Stående panel, tømmermannspanel	VANN	Ikke innlagt
TAKFORM	Pulttak	BAD	Ikke innlagt
TAKTEKKING	Asbestsement-bølgeplater	TOALETT	TYPE: Utedo ANTALL: 1

VINDUER		DEKOR INNSKRIPSJONER	
DØRER		INTERIØR	

BYGGEÅR	ÅR	MERKNAD
TILBYGGING OMBYGGING FLYTTING	ÅR	ENDRING

VEDLIKEHOLDS- TILSTAND	TILSTAND: ÅR:	I GOD STAND	BEGYNNENDE FORFALL	FRAMSKREDET FORFALL	RUIN	EVT. FORFALLSÅRSÅK
		X				

FARGESKJEMA	OPPRINNELIG	NÅVÆRENDE	FRAMTIDIG	BYGGHERRE NSB
UTVENDIG VEGG		4C4 Blond		ARKITEKT
VINDSKIER		5D-E4 Gulbrun og hvit		BYGGMESTER
GERIKTER				BYGNINGSTYPE
VINDUER		4C4		STILPREG
DØRER		5D-E4		
HJØRNEBORD				

TEGNINGER (ARKIVHENVISNING)	
ELDRE FOTOGRAF	

ANDRE OPPLYSNINGER	UTGITT	DATO	REGISTR.	DATE 8.6.83
	RETTELSES- BLAD	NR	INNFORT DEN	AV
		NR	INNFORT DEN	AV
	NR	INNFORT DEN	AV	


NSB - REGISTRERING AV BYGNINGER

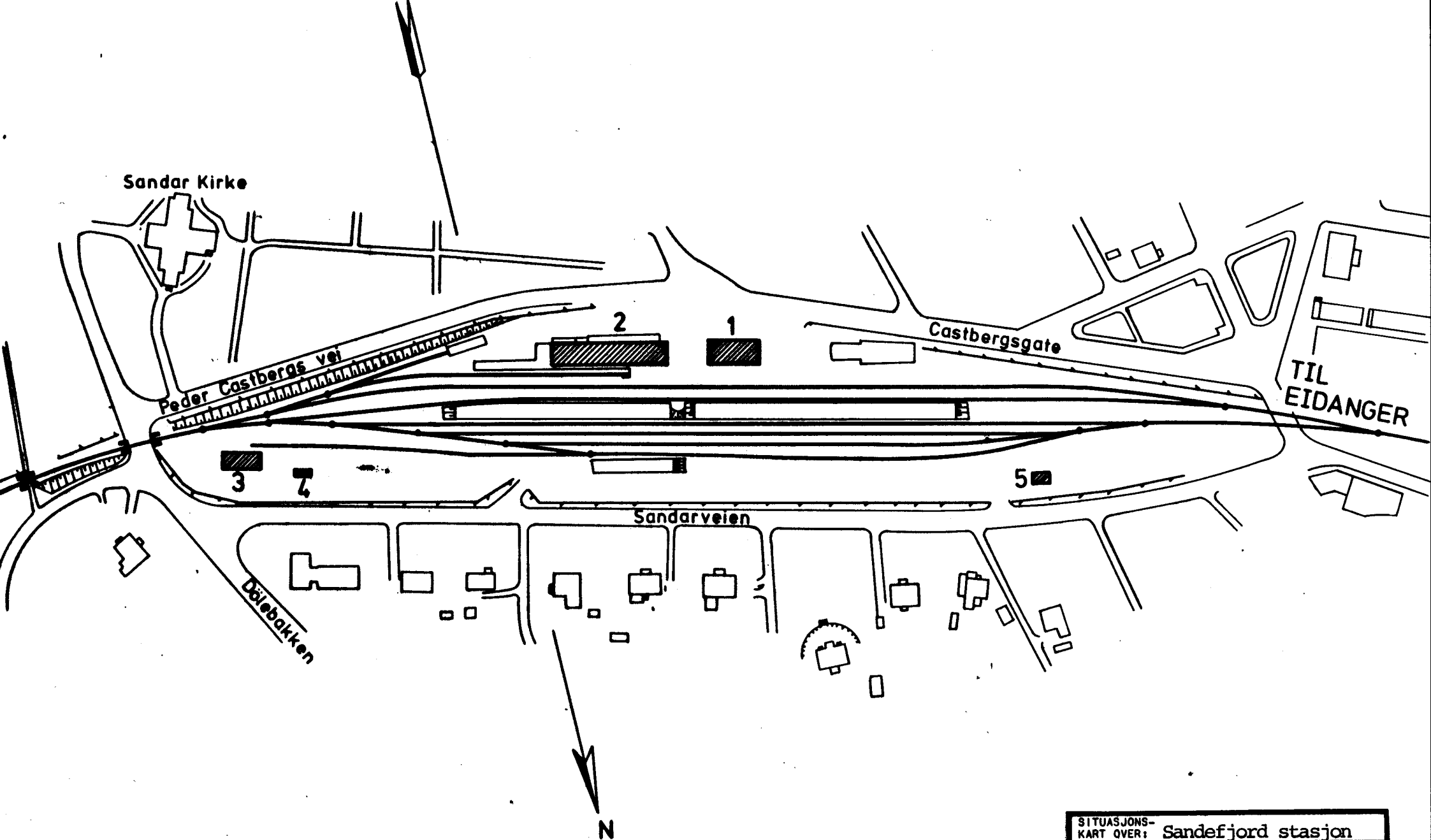
UTGITT:

REVIDERT:


STASJONSNR 1514	STASJON/STREKNING/ANLEGG SANDEFJORD STASJON	BANE/BILRUTE VESTFOLDBANEN	DISTRIKT DRAMMEN
--------------------	--	-------------------------------	---------------------

BYGN NR	KILOMETER	BYGNINGSTYPE	ADRESSE	MATRIKSEL GNR. BNR	BEBYGD AREAL	ETG	BRUTTO GOLVFLATE	HOVED- MATERIALE	BYGGEAR	TEGNINGER ARKIVNR.	MERKNAD	EGET SKJEMA
1	139,52	Stasjonsbygning	3200 Sandefjord			2	240	Tre	1880	Ak 10228		X
2	139,47	Godshus	" "			1	560	Tre	1880 (1907 ?)	Ak 11194 Ak 11269 Bl 63		X
3	139,31	Materialbu	" "			1	107	Tre	1930			X
4	139,34	Hvilebu	" "			1	20	Tre				
5	139,65	Reléhus	" "			1	40	Tre	1970			





SITUASJONS-			
KART OVER: Sandefjord stasjon			
BANE-			
STREKNING: 152 Skoppum-Eidanger			
MÅLESTOKK: 1:2000		DATO: 8.6.83	
UTSNITT AV			
LINJEKART NR.: Dd.B. 17366.6			
BUSSHOLDEPLASS I DIREKTE	J A	NEI	
TILKNYTNING TIL STASJONEN?	<input type="radio"/>	<input type="radio"/>	
DROBJEHOLDEPLASS I DIREKTE	J A	NEI	
TILKNYTNING TIL STASJONEN?	<input type="radio"/>	<input type="radio"/>	



NSB - REGISTRERING AV BYGNINGER

Bak/Had 0703.79

NAVN BYGNINGENS ART	SANDEFJORD STASJON Stasjonsbygning	STASJONSNR. 1514	BYGN.NR. 1
BANESTREKNING	152 Skoppum - Eidanger	KILOMETER 139,52	
KOMMUNE.MATR.NR.	Sandefjord	GÅRDSNR.	BRUKSNR.
ADRESSE		DISTRIKT Drammen	



Kolmestrand, Sandefjord og Tvedestrand 1880-85

Kopi av orig.tegn. dat. 29.11.1879

TEGNINGEN VISER: Litografi etter orig.tegn. ca. 1880, Endringstegn. 3.2.1960 M 1:400

OPPRINNELIG BRUKSFORMAL	PRIMÆRT Stasjonsbygning: -Ekspedisjon -Venterom	SEKUNDÆRT -Bolig -Overnatting		
NAVÆRENDE BRUKSFORMAL	PRIMÆRT Stasjonsbygning: -Ekspedisjon -Venterom	SEKUNDÆRT -Bolig -Spiserom -Bad og WC	-Godsekspedisjon -Relé - still- verk	ANTALL LEILIGHETER: 1 ANTALL OVERNATTINGSROM: 1
FORHOLD TIL ANDRE HUS	Del av anlegg - frittstående			
FYSISK MILJØ-SAMMENHENG	By			

VERNEVERDI	<input type="checkbox"/> PRIO-RITERT	BYGNINGEN PRIORITERES SPESIELT SOM BEVARINGSOBJEKT (EVT. INTERN NSB-FREDNING)	<input type="checkbox"/> BYGNINGEN ER FREDET I MEDHOLD AV LOV OM KULTURMINNER
	<input type="checkbox"/> HØY	ENDRINGER SKAL IKKE FORETAS FØR ARKITEKTKONTORET HAR GODKJENT PLANENE. DETTE GJELDER OGSÅ UTSKIFTING AV DØRER, VINDUER, KLEDNING, TAKTEKKING OSV.	
	<input checked="" type="checkbox"/> MIDDELS		
	<input type="checkbox"/> LAV	ENDRINGER KAN FORETAS UTEN GODKJENNING FRA ARKITEKTKONTORET. DET HENVISES TIL GENERELLE RÅD OG RETNINGSLINJER.	
	<input type="checkbox"/> INGEN		

DIMENSJONER	HOVEDTAL M 22,0 x 10,1	BEBYGD AREAL M ² 240	ANTALL ETASJER 2	BRUTTO GOLVAREAL M ²
-------------	---------------------------	------------------------------------	---------------------	------------------------------------

BYGNINGSDEL	TYPE, KONSTRUKSJON	INSTALLASJON	MERKNAD
FUNDAMENT	Fuget natursteinsmur	SKORSTEIN	STK 5
KJELLER UNDERETASJE	Kjeller, trebjelkelag	ELEKTRISITET	Innlagt
YTTERVEGG	Laftet plank	OPPVARMING	PRIMÆR Elektrisk SEKUNDÆRT:
FASADEKLEDNING	Liggende panel, weatherboard	VANN	Innlagt
TAKFORM	Saltak	BAD	Innlagt (2)
TAKTEKKING	Grå, flat betongstein	TOALETT	TYPE: WC ANTALL: 7

VINDUER	Skiftet til lavere format 2 og 3-fags med sprosser.	DEKOR INNSKRIPSJONER	Profilert omramning hoveddør øst og vest
DØRER	Panelte, med store glassfelt mot øst.	INTERIØR	Platekledte vegger og tak

BYGGEÅR	AR 1880	MERKNAD
TILBYGGING OMBYGGING FLYTTING	AR	ENDRING Fjernet overdekning mot plattform og løftet taket. Fylt ut i l. etg. mellom framspringene i langfasaden mot byen. Skiftet alle vinduer til nye formater. Vindeltrapp i nordenden erstatter gammel trapp. Innvendig ombygning i forbindelse med drift og ekspedisjon.

VEDLIKEHOLD- TILSTAND	TILSTAND: AR:	GOD STAND	BEGYNNENDE FORFALL	FRAMSKREDET FORFALL	RUIN	EVT. FORFALLSÅRSÅK
	1983	X				

FARGESKJEMA	OPPRINNELIG	NÅVERENDE	FRAMTIDIG	BYGGHERRE NSB
UTVENDIG VEGG		4C4 Blond		ARKITEKT
VINDSKIER		Hvit		B. Lange
GERIKTER		"		BYGGMESTER
VINDUER		"		Snektermester Joh. Olsen
DØRER		Klar lakk / 7D-E8 Brun		BYGNINGSTYPE
HJØRNEBORD				"Bystation for Grevskabs- banen", som Holmestrand og Porsgrund (revet).

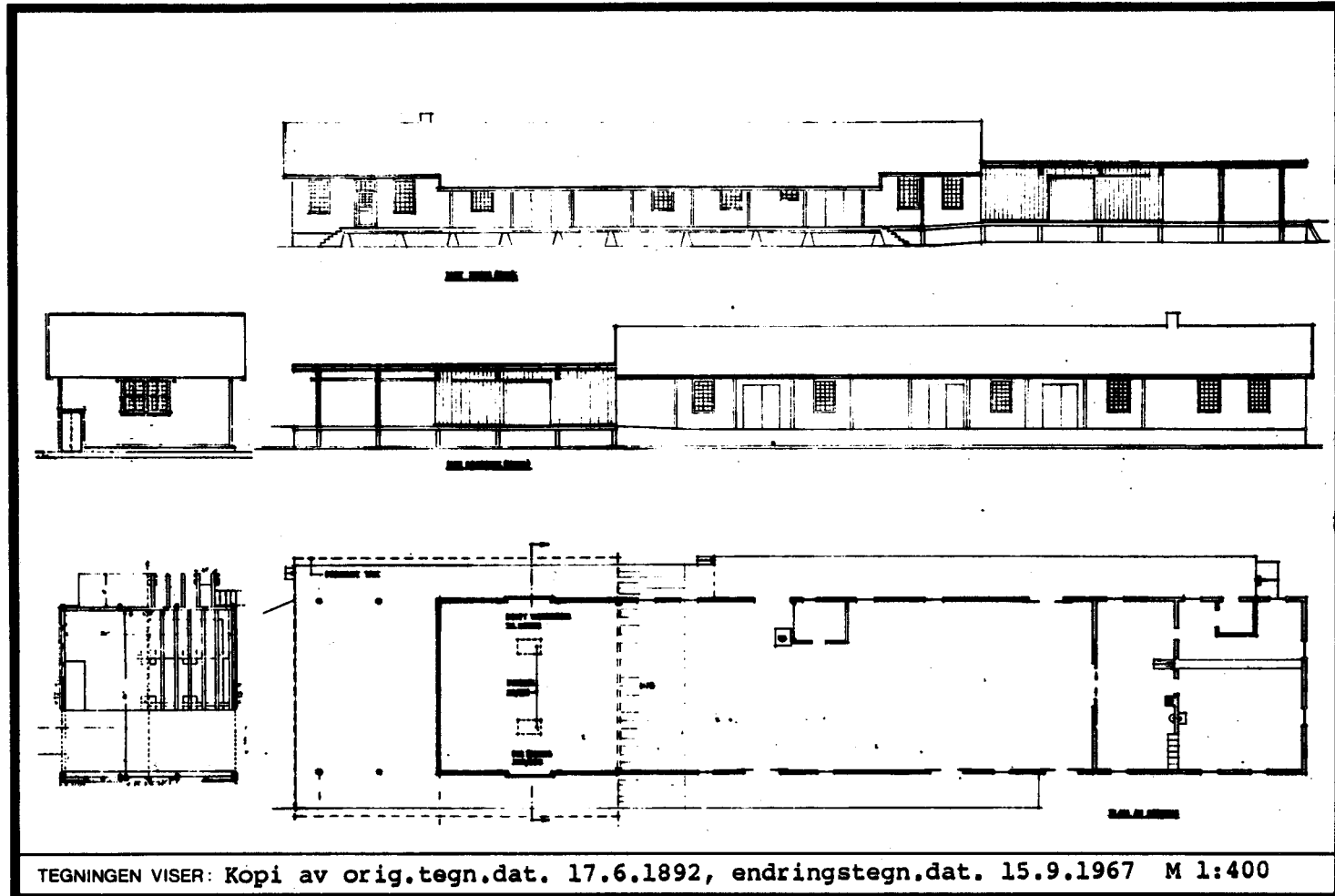
TEGNINGER (ARKIVHENVISNING)	Ak 10228	Grevskabsbanen № 5-7 (NSB. Hød. rull 8)
ELDRE FOTOGRAF.		

ANDRE OPPLYSNINGER	UTGITT	DATA	REGISTR.	DATA 8.6.83
	RETTELSES- BLAD	NR	INNFORT DEN	AV
		NR	INNFORT DEN	AV
	NR	INNFORT DEN	AV	

NSB · REGISTRERING AV BYGNINGER

Bak/Had 0703.79

NAVN BYGNINGENS ART	SANDEFJORD STASJON Godshus	STASJONSNR. 1514	BYGN.NR. 2
BANESTREKNING	152 Skoppum - Eidanger	KILOMETER 139,47	
KOMMUNE.MATR.NR.	Sandefjord	GARDSNR.	BRUKSNR.
ADRESSE		DISTRIKT Drammen	



TEGNINGEN VISER: Kopi av orig.tegn.dat. 17.6.1892, endringstegn.dat. 15.9.1967 M 1:400

OPPRINNELIG BRUKSFORMÅL	PRIMÆRT Godshus: -Godslager -Kontor	SEKUNDÆRT -Varmerom	
NÅVÆRENDE BRUKSFORMÅL	PRIMÆRT Godshus: -Godslager -Kontor	SEKUNDÆRT -Varmerom -Linjegodsekspedisjon -Toaletter	ANTALL LEILIGHETER: 0 ANTALL OVERNATTINGSROM: 0
FORHOLD TIL ANDRE HUS	Del av anlegg - frittstående		
FYSISK MILJØ- SAMMENHENG	By		

VERNEVERDI	<input type="checkbox"/> PRIO- RITERT	BYGNINGEN PRIORITERES SPESIELT SOM BEVA- RINGSOBJEKT (EVT. INTERN NSB-FREDNING)	<input type="checkbox"/> BYGNINGEN ER FREDET I MEDHOLD AV LOV OM KULTURMINNER
	<input type="checkbox"/> HØY	ENDRINGER SKAL IKKE FORETAS FØR ARKITEKTKONTORET HAR GODKJENT PLANENE. DETTE GJELDER OGSÅ UTSKIFTING AV DØRER, VINDUER, KLEDNING, TAKTEKKING OSV.	
	<input checked="" type="checkbox"/> MIDDELS		
	<input type="checkbox"/> LAV	ENDRINGER KAN FORETAS UTEN GODKJENNING FRA ARKITEKTKONTORET. DET HENVISES TIL GENE- RELLE RÅD OG RETNINGSLINJER.	
	<input type="checkbox"/> INGEN		

DIMENSJONER	HOVEDTAL M 56,0 x 10,0	BEBYGD AREAL M ² 560	ANTALL ETASJER 1	BRUTTO GOLVAREAL M ²
-------------	---------------------------	------------------------------------	---------------------	------------------------------------

BYGNINGSDEL	TYPE. KONSTRUKSJON	INSTALLASJON	MERKNAD
FUNDAMENT	1. Fuget natursteinsmur 2. Betongmur	SKORSTEIN	STK. 1
KJELLER UNDERETASJE	1. Kryperom, trebjelkelag. I godsrom: Asfalt på trev. v. 2. Oppfylt, støpt dekke, asfalt	ELEKTRISITET	Innlagt
YTTERVEGG	Bindingsverk	OPPVARMING	PRIMÆRT: Elektrisk i varmerom SEKUNDÆRT:
FASADEKLEDNING	1. Liggende panel, vestlandspanel, høvlet kantprofil. 2. Stående tømmermannspanel.	VANN	Innlagt
TAKFORM	1. Saltak 2. Nesten flatt /slakt saltak	BAD	Ikke innlagt
TAKTEKKING	1. Bølgeblikk 2. Papp	TOALETT	TYPE: WC ANTALL: 2

VINDUER		DEKOR INNSKRIPSJONER	Profilerte sperre- og åsender, konsoller
DØRER	Panelte porter vest og øst	INTERIØR	Platekledd vegger og tak i varmerom

BYGGÅR	ÅR 1880	MERKNAD
TILBYGGING OMBYGGING FLYTTING	ÅR 1967 1982- 83	ENDRING Godsrom tilbygd mot nord. Takutstikk mot nord kledd innvendig. Varmerom: Innlagt toaletter.

VEDLIKEHOLDS- TILSTAND	TILSTAND: ÅR:	I GOD STAND	BEGYNNENDE FORFALL	FRAMSKREDET FORFALL	RUIN	EVT. FORFALLSÅRSÅK
	1983	X				

FARGESKJEMA	OPPRINNELIG	NÅVERENDE	FRAMTIDIG	BYGGHERRER NSB
UTVENDIG VEGG		4C4 Blond		ARKITEKT
VINDSKIER		Hvit		BYGGMESTER
GERIKTER		"		Snektermester Jøh. Olsen
VINDUER		"		BYGNINGSTYPE
DØRER		Klar lakk / 5E3 Gråbrun		Bredt spor No. 1, Godshus for 2 vogne "
HJØRNEBORD		4C4		STILPREG

TEGNINGER (ARKIVHENVISNING)	Ak 11194, Ak 11269 Bl. 63
ELDRÉ FOTOGRAF.	

ANDRE OPPLYSNINGER	UTGITT	DATO	REGISTR.	DATO
				8.6.83
	RETTELSES- BLAD	NR	INNFØRT DEN	AV
		NR	INNFØRT DEN	AV
		NR	INNFØRT DEN	AV

NSB · REGISTRERING AV BYGNINGER

Bak/Had 0703,79

NAVN BYGNINGENS ART	SANDEFJORD STASJON Materialbu	STASJONSNR. 1514	BYGN.NR. 3
BANESTREKNING	152 Skoppum - Eidanger	KILOMETER 139,31	
KOMMUNE, MATR.NR.	Sandefjord	GÅRDSNR.	BRUKSNR.
ADRESSE		DISTRIKT Drammen	



TEGNINGEN VISER:

OPPRINNELIG BRUKSFORMÅL	PRIMÆRT Materialbu	SEKUNDÆRT	
NÅVÆRENDE BRUKSFORMÅL	PRIMÆRT Materialbu	SEKUNDÆRT	ANTALL LEILIGHETER: 0
			ANTALL OVERNATTINGSROM: 0
FORHOLD TIL ANDRE HUS	Del av anlegg - frittstående		
FYSISK MILJØ- SAMMENHENG	By		

VERNEVERDI	<input type="checkbox"/>	PRIORITERT	BYGNINGEN PRIORITERES SPESIELT SOM BEVARINGSOBJEKT (EVT. INTERN NSB-FREDNING)	<input type="checkbox"/>	BYGNINGEN ER FREDET I MEDHOLD AV LOV OM KULTURMINNER
	<input type="checkbox"/>	HØY	ENDRINGER SKAL IKKE FORETAS FØR ARKITEKKTTORET HAR GODKJENT PLANENE. DETTE GJELDER OGSÅ UTSKIFTING AV DØRER, VINDUER, KLEDNING, TAKTEKKING OSV.		
	<input type="checkbox"/>	MIDDELS			
	<input checked="" type="checkbox"/>	LAV	ENDRINGER KAN FORETAS UTEN GODKJENNING FRA ARKITEKKTTORET. DET HENVISES TIL GENERELLE RÅD OG RETNINGSLINJER.		
<input type="checkbox"/>	INGEN				

DIMENSJONER	HOVEDTÅL M 15,9 x 7,0	BEBYGD AREAL M ² 107	ANTALL ETASJER 1	BRUTTO GOLVAREAL M ²
-------------	--------------------------	------------------------------------	---------------------	------------------------------------

BYGNINGSDEL	TYPE, KONSTRUKSJON	INSTALLASJON	MERKNAD
FUNDAMENT	Betongpillerer	SKORSTEIN	STK. 1
KJELLER UNDERETASJE	Oppfylt, sviller på grunnen	ELEKTRISITET	Innlagt
YTTERVEGG	Bindingsverk	OPPVARMING	PRIMÆRT:
FASADEKLEDNING	Stående panel, tømmermannspanel	VANN	Ikke innlagt
TAKFORM	Saltak	BAD	Ikke innlagt
TAKTEKING	Rød, krum takstein	TOALET	TYPE:
			ANTALL:

VINDUER		DEKOR INNSKRIPSJONER	
DØRER		INTERIØR	

BYGGÅR	ÅR 1930	MERKNAD
TILBYGGING OMBYGGING FLYTTING	ÅR	ENDRING

VEDLIKEHOLDS- TILSTAND	TILSTAND: ÅR:	I GOD STAND	BEGYNNENDE FORFALL	FRAMSKREDET FORFALL	RUIN	EVT. FORFALLSÅRSÅK
	1983	X				

FARGESKJEMA	OPPRINNELIG	NÅVERENDE	FRAMTIDIG	BYGGHERRER NSB
UTVENDIG VEGG		4C4 Blond		ARKITEKT
VINDSKIER		" "		BYGGMESTER
GERIKTER				BYGNINGSTYPE
VINDUER		" "		STILPREG
DØRER		" "		
HJØRNEBORD				

TEGNINGER (ARKIVHENVISNING)	
ELDRE FOTOGRAF.	


ANDRE OPPLYSNINGER	UTGITT	DATO	REGISTR.	DATO 8.6.83
	RETTELSES- BLAD	NR	INNFØRT DEN	AV
		NR	INNFØRT DEN	AV
		NR	INNFØRT DEN	AV

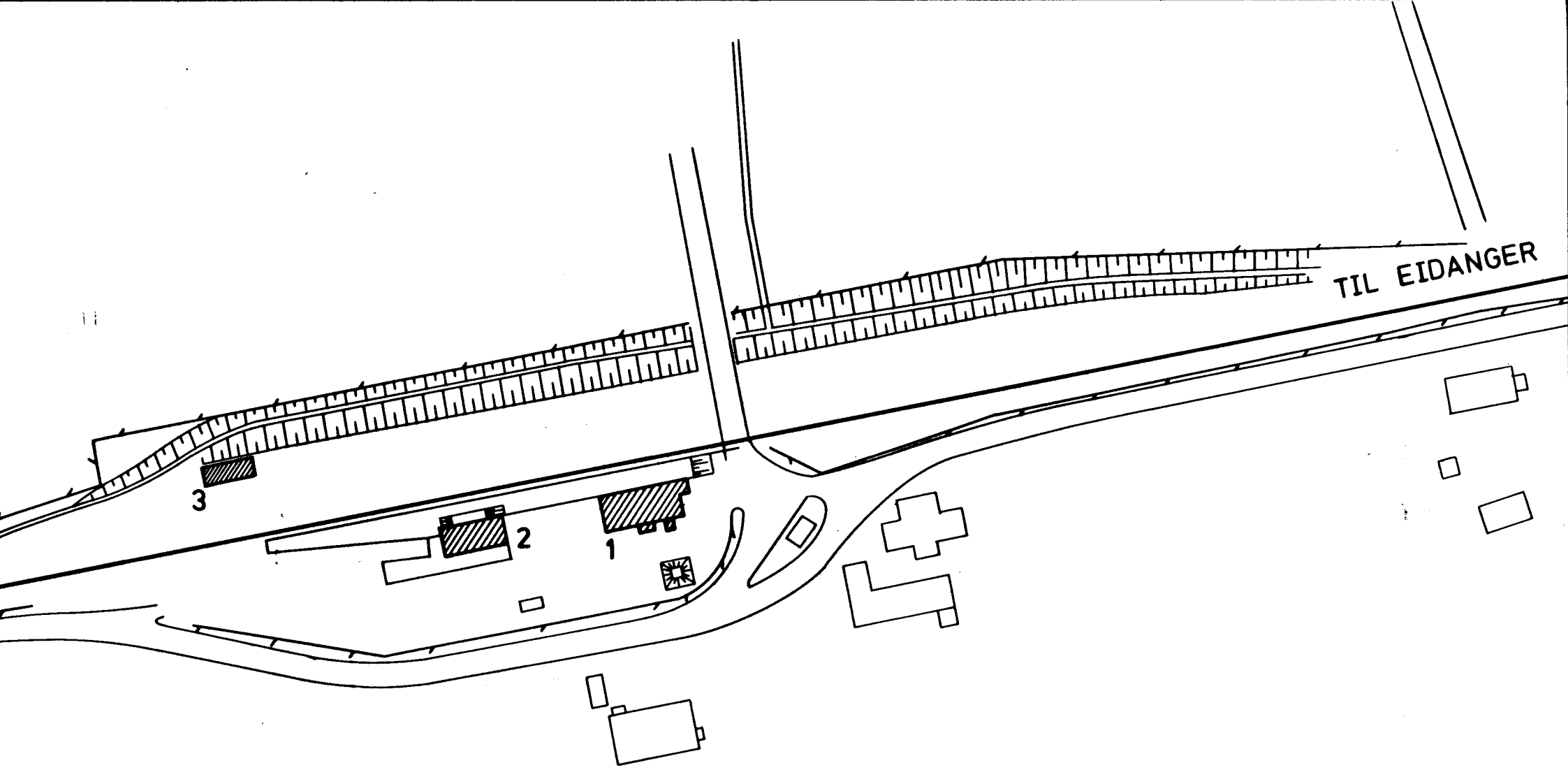
NSB - REGISTRERING AV BYGNINGER

UTGITT:
REVIDERT:

STASJONSNR 1515	STASJON/STREKNING/ANLEGG JÅBERG STASJON	BANE/BILRUTE VESTFOLDBANEN	DISTRIKT DRAMMEN
--------------------	--	-------------------------------	---------------------

BYGN NR	KILOMETER	BYGNINGSTYPE	ADRESSE	MATRIKSEL GNR. BNR	BEBYGD AREAL	ETG	BRUTTO GOLVFLATE	HOVED-MATERIALE	BYGGEGAR	TEGNINGER ARKIVNR.	MERKNAD	EGET SKJEMA
1	144,71	Stasjonsbygning	Jåberg		80	1 1/2		Tre	1895	Ak 10889 A 15		X
2	144,68	Godshus	"		55	1		Tre	1880	Ak 4030 F.T. 69		X
3	144,64	Brakke (material og hvilebu)	"		35	1		Tre				






TIL EIDANGER

3

2

1




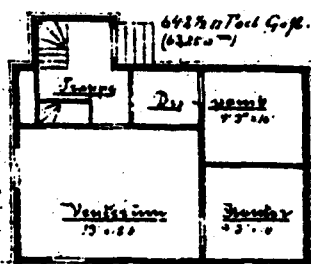
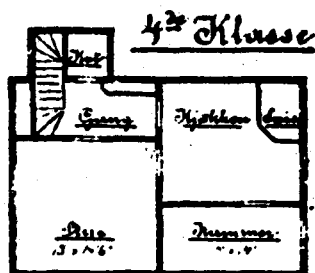
SITUASJONS-		
KART OVER: Jåberg stasjon		
BANE-		
STREKNING: 152 Skoppum-Eidanger		
MÅLESTOKK: 1:1000	DATO: 24.5.83	
UTSNITT AV		
LINJEKART NR.: Dd.B. 17371.6		
BUSSHOLDEPLASS I DIREKTE	J A <input type="radio"/>	NEI <input type="radio"/>
TILKNYTNING TIL STASJONEN?		
DROSJEHOLDEPLASS I DIREKTE	J A <input type="radio"/>	NEI <input type="radio"/>
TILKNYTNING TIL STASJONEN?		



NSB - REGISTRERING AV BYGNINGER

Bak/Had 0703.79

NAVN BYGNINGENS ART	JÅBERG STASJON Stasjonsbygning	STASJONSNR. 1515	BYGN.NR. 1
BANESTREKNING	152 Skoppum - Eidanger	KILOMETER 144,71	
KOMMUNE, MATR.NR.	Sandefjord	GÅRDSNR.	BRUKSNR.
ADRESSE		DISTRIKT Drammen	



TEGNINGEN VISER: Litografi av orig.tegn. dat. ca. 1880

M 1:250

OPPRINNELIG BRUKSFORMÅL	PRIMÆRT Stasjonsbygning: -Venterom -Ekspedisjon	SEKUNDÆRT -Bolig	
NÅVERENDE BRUKSFORMÅL	PRIMÆRT Bolig Telerom	SEKUNDÆRT	ANTALL LEILIGHETER: 1 ANTALL OVERNATTINGSROM: 0
FORHOLD TIL ANDRE HUS	Del av anlegg - frittstående		
FYSISK MILJØ- SAMMENHENG	Landbruksbebyggelse		

VERNEVERDI	<input type="checkbox"/> PRIORITYERT	BYGNINGEN PRIORITYERES SPESIelt SOM BEVARINGSOBJEKT (EVT. INTERN NSB-FREDNING)	<input type="checkbox"/> BYGNINGEN ER FREDET I MEDHOLD AV LOV OM KULTURMINNER
	<input type="checkbox"/> HØY	ENDRINGER SKAL IKKE FORETAS FØR ARKITEKTKONTORET HAR GODKJENT PLANENE. DETTE GJELDER OGSÅ UTSKIFTING AV DØRER, VINDUER, KLEDNING, TAKTEKKING OSV.	
	<input type="checkbox"/> MIDDELS		
	<input checked="" type="checkbox"/> LAV	ENDRINGER KAN FORETAS UTEN GODKJENNING FRA ARKITEKTKONTORET. DET HENVISES TIL GENERELLE RÅD OG RETNINGSLINJER.	
	<input type="checkbox"/> INGEN		

DIMENSJONER	HOVEDTAL M	16,1 x 8,0	BEBYGD AREAL M ²	80	ANTALL ETASJER	1½	BRUTTO GOLVAREAL M ²
-------------	---------------	------------	--------------------------------	----	-------------------	----	------------------------------------

BYGNINGSDEL	TYPE.KONSTRUKSJON	INSTALLASJON	MERKNAD
FUNDAMENT	1. Fuget naturstein 2. Betongmur på stein	SKORSTEIN	STK. 2
KJELLER UNDERETASJE	Kjeller, trebjelkelag	ELEKTRISITET	Innlagt
YTTERVEGG	Laftet plank	OPPVARMING	PRIMÆRT: Ved SEKUNDÆRT: Elektrisk
FASADEKLEDNING	1. Liggende panel, vestlandspanel 2. Liggende panel, weatherboard	VANN	Innlagt
TAKFORM	Saltak	BAD	Innlagt
TAKTEKKING	Rød, flat teglstein	TOALETT	TYPE: WC ANTALL: 1

VINDUER	Gangvindu mot vest opprinnelig. Forøvrig alle skiftet, delvis opprinnelig format, delvis lavere 2 og 3-fags vinduer.	DEKOR INNSKRIPSJONER	Profilerte sperre- og åsender, konsoller, vindusgerikt mot vest Profilert båndfrise.
DØRER	Panelte dører	INTERIØR	1.etg.: Delvis plateklede vegger og himlinger. 2.etg.: Delvis gamle panelvegger

BYGGÅR	ÅR 1880	MERKNAD
TILBYGGING OMBYGGING FLYTTING	ÅR	ENDRING Tilbygd ekspedisjonslokale i sør. Senere tilbygd telerom mot sør. Ark mot plattform.

VEDLIKEHOLDS- TILSTAND	TILSTAND:	I GOD STAND	BEGYNNENDE FORFALL	FRAMSKREDET FORFALL	RUIN	EVT. FORFALLSÅRSÅK
	ÅR:					
	1983	X				

FARGESKJEMA	OPPRINNELIG	NÅVERENDE	FRAMTIDIG	BYGGHERRER
UTVENDIG VEGG		4AB4 Lys-grågul		NSB
VINDSKIER		5E6 Gulbrun og hvit		ARKITEKT
GERIKTER		5E6		B. Lange
VINDUER		Hvite		BYGGMESTER
DØRER		6D3-4 Lys-gråbrun		Grosserer Chr. Anker
HJØRNEBORD		4AB4		BYGNINGSTYPE
				"Mellomstationer av 4de klasse, normal av 1879."
				STILPREG

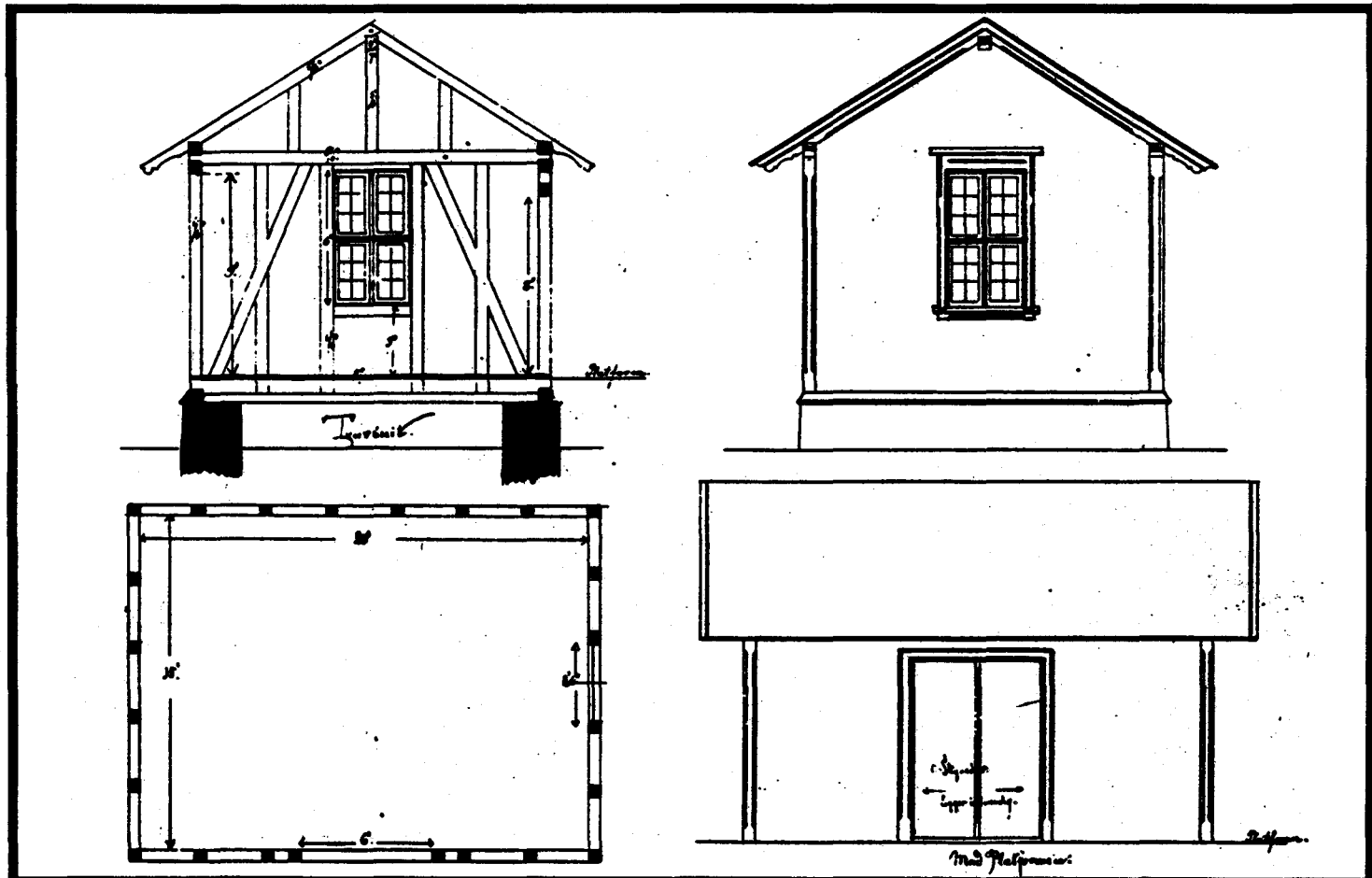
TEGNINGER (ARKIVHENVISNING)	Ak 10889, A 15
ELDRE FOTOGRAF.	

ANDRE OPPLYSNINGER	UTGITT	DATO	REGISTR.	DATO 24.5.83
	RETTELSES- BLAD	NR	INNFORT DEN	AV
		NR	INNFORT DEN	AV
		NR	INNFORT DEN	AV

NSB - REGISTRERING AV BYGNINGER

Bak/Hed 0703.79

NAVN BYGNINGENS ART	JÅBERG STASJON Godshus	STASJONSNR. 1515	BYGN.NR. 2
BANESTREKNING	152 Skoppum - Eidanger	KILOMETER 144,68	
KOMMUNE, MATR. NR.	Sandefjord	GARDSNR.	BRUKSNR.
ADRESSE		DISTRIKT Drammen	



TEGNINGEN VISER: Orig.tegn.dat. 30.7.1877

M 1:100

OPPRINNELIG BRUKSFØRMÅL	PRIMÆRT Godshus	SEKUNDÆRT	
NÅVÆRENDE BRUKSFØRMÅL	PRIMÆRT Uthus for bolig	SEKUNDÆRT	ANTALL LEILIGHETER: 0 ANTALL OVERNATTINGSROM: 0
FORHOLD TIL ANDRE HUS	Del av anlegg - frittstående		
FYSISK MILJØ- SAMMENHENG	Landbruksbebyggelse		

VERNEVERDI	<input type="checkbox"/>	PRIORITERT	BYGNINGEN PRIORITERES SPESIELT SOM BEVARINGSOBJEKT (EVT. INTERN NSB-FREDNING)	<input type="checkbox"/>	BYGNINGEN ER FREDET I MEDHOLD AV LOV OM KULTURMINNER
	<input type="checkbox"/>	HØY	ENDRINGER SKAL IKKE FORETAS FØR ARKITEKTKONTORET HAR GODKJENT PLANENE. DETTE GJELDER OGSÅ UTSKIFTING AV DØRER, VINDUER, KLEDNING, TAKTEKKING OSV.		
	<input type="checkbox"/>	MIDDELS			
	<input checked="" type="checkbox"/>	LAV	ENDRINGER KAN FORETAS UTEN GODKJENNING FRA ARKITEKTKONTORET. DET HENVISES TIL GENERELLE RÅD OG RETNINGSLINJER.		
	<input type="checkbox"/>	INGEN			

DIMENSJONER	HOVEDÅL M	11,5 x 5,1	BEBYGD AREAL M ²	55	ANTALL ETASJER	1	BRUTTO GOLVAREAL M ²
-------------	--------------	------------	--------------------------------	----	-------------------	---	------------------------------------

BYGNINGSDEL	TYPE, KONSTRUKSJON	INSTALLASJON	MERKNAD
FUNDAMENT	Betong	SKORSTEIN	STK. 0
KJELLER UNDERETASJE	Kryperom, trebjelkelag	ELEKTRISITET	Innlagt
YTTERVEGG	Bindingsverk	OPPVARMING	PRIMÆRT: SEKUNDÆRT:
FASADEKLEDNING	Liggende panel, profilert vestlandspanel	VANN	Ikke innlagt
TAKFORM	Saltak	BAD	Ikke innlagt
TAKTEKKING	Bølgeblikk	TOALETT	TYPE: ANTALL:

VINDUER		DEKOR INNSKRIPSJONER	Profilerte sperre- og åsender, gerikter, hjørnebord
DØRER		INTERIØR	

BYGGÅR	ÅR 1880	MERKNAD
TILBYGGING OMBYGGING FLYTTING	ÅR	ENDRING

VEDLIKEHOLDS- TILSTAND	TILSTAND: ÅR:	I GOD STAND	BEGYNNENDE FORFALL	FRAMSKREDET FORFALL	RUIN	EVT. FORFALLSÅRSÅK
	1983	X				Dårlig maling og vinduer

FARGESKJEMA	OPPRINNELIG	NÅVERENDE	FRAMTIDIG	BYGGHERRE NSB
UTVENDIG VEGG		7B4 Grårød		ARKITEKT B. Lange
VINDSKIER		Hvit		BYGGMESTER Grosserer Chr. Anker
GERIKTER		4C1 Pastellgrå		BYGNINGSTYPE "Godshus for Mellomstas- jonsnormaler 3 die klas- se og for stoppesteder."
VINDUER		Hvit		
DØRER		16C3 Mattlilla		
HJØRNEBORD		4A5 Lysegul		

TEGNINGER (ARKIVHENVISNING)	Ak 4030	F.T. N ^o 69 (NSB. Had. rull 8)
ELDRE FOTOGRAF.		


ANDRE OPPLYSNINGER	Foreslått revet av NSB's driftsavdeling Type "FT69 med vedbod".	UTGITT	DATO	REGISTR.	DATO 24.5.83
		RETTELSES- BLAD	NR	INNFORT DEN	AV
			NR	INNFORT DEN	AV
			NR	INNFORT DEN	AV

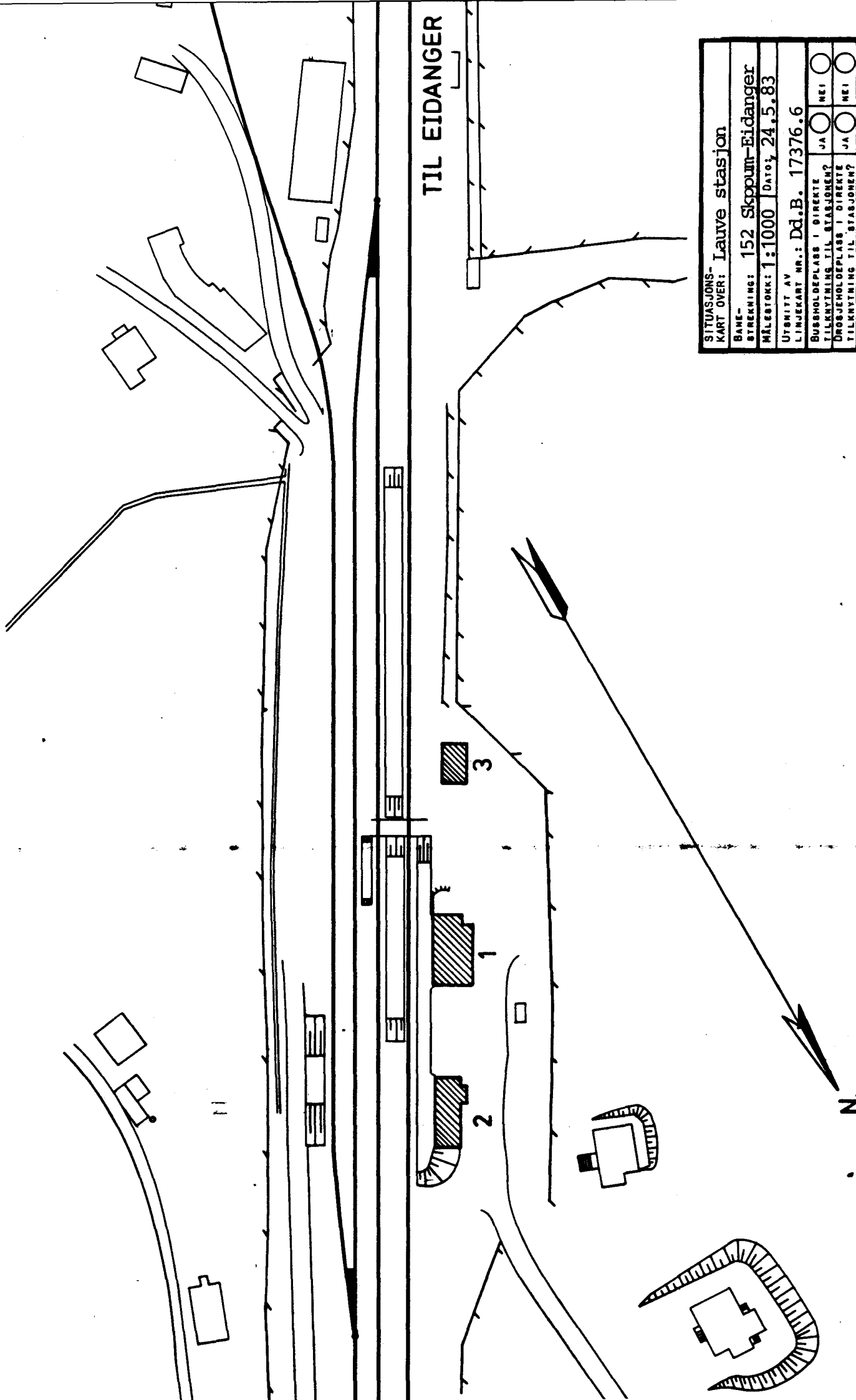
NSB - REGISTRERING AV BYGNINGER

UTGITT:
REVIDERT:


STASJONSNR 1516	STASJON/STREKNING/ANLEGG LAUVE STASJON	BANE/BILROUTE VESTFOLDBANEN	DISTRIKT DRAMMEN
--------------------	---	--------------------------------	---------------------

BYGN NR	KILOMETER	BYGNINGSTYPE	ADRESSE	MATRIKSEL GNR. BNR	BEBYGD AREAL	ETG	BRUTTO GOLVFLATE	HOVED- MATERIALE	BYGGEAR	TEGNINGER ARKIVNR.	MERKNAD	EGET SKJEMA
1	149,80	Stasjonsbygning	Lauve		100	1½		Tre	1880	Ak 1932 Ak 10880 A 718		X
2	149,77	Godshus	"		74	1		"	1903	Ak 4030 FT. 69		X
3	149,84	Reléhus	"		40	1		"	1971			






SITUASJONS- KART OVER: Lauve stasjon	
BANE- STREKNING:	152 Skoppum-Eidanger
MÅLESTORRE:	1:1000 Dato: 24.5.83
UTSNITT AV LINJEKART NR.: Dd.B. 17376.6	
BUSSHOLDEPLASS I DIREKTE TILKNYTNING TIL STASJONEN?	JA <input type="radio"/> NEI <input type="radio"/>
DRØSJEHOLDEPLASS I DIREKTE TILKNYTNING TIL STASJONEN?	JA <input type="radio"/> NEI <input type="radio"/>



NSB - REGISTRERING AV BYGNINGER

Bak/Had 0703.79

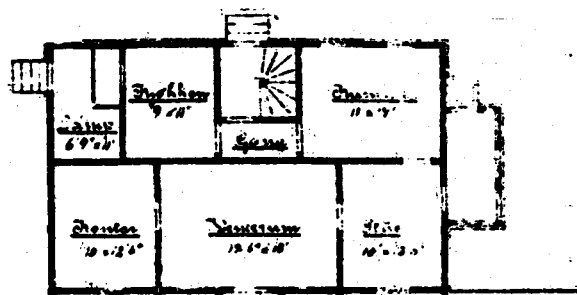
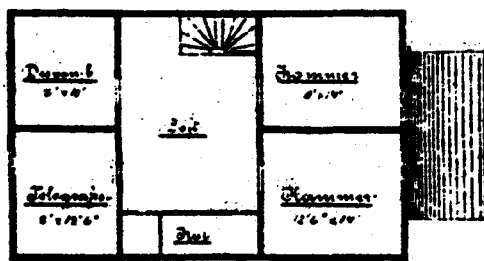
NAVN BYGNINGENS ART	LAUVE STASJON Stasjonsbygning	STASJONSNR. 1516	BYGN.NR. 1
BANESTREKNING	152 Skoppum - Eidanger	KILOMETER	149,80
KOMMUNE.MATR.NR.	Tjølling	GÅRDSNR.	BRUKSNR.
ADRESSE		DISTRIKT Drammen	



Stasjonsside



Gavl



TEGNINGEN VISER: Litografi etter orig.tegn.dat. ca. 1880

M 1:250

OPPRINNELIG BRUKSFØRMÅL	PRIMÆRT Stasjonsbygning: -Venterom -Ekspedisjon	SEKUNDÆRT -Bølig -Overnatting
NÅVERENDE BRUKSFØRMÅL	PRIMÆRT Bølig Hvilerom Garderobe	SEKUNDÆRT ANTALL LEILIGHETER: 1 ANTALL OVERNATTINGSROM: 0
FØRHOLD TIL ANDRE HUS	Del av anlegg - frittstående	
FYSISK MILJØ- SAMMENHENG	Enkelthus og landbruksbebyggelse	

VERNEVERDI	<input type="checkbox"/> PRIO- RITERT	BYGNINGEN PRIORITYERES SPESIELT SOM BEVA- RINGSØBJEKT (EVT. INTERN NSB-FREDNING)	<input type="checkbox"/> BYGNINGEN ER FREDET I MEDHOLD AV LOV OM KULTURMINNER
	<input checked="" type="checkbox"/> HØY	ENDRINGER SKAL IKKE FØRETAS FØR ARKITEKTKONTORET HAR GODKJENT PLANENE. DETTE GJELDER ØGSÅ UTSKIFTING AV DØRER, VINDUER, KLEDNING, TAKTEKKING OSV.	
	<input type="checkbox"/> MIDDELS		
	<input type="checkbox"/> LAV	ENDRINGER KAN FØRETAS UTEN GODKJENNING FRA ARKITEKTKONTORET. DET HENVISES TIL GENE- RELLE RÅD OG RETNINGSLINJER.	
	<input type="checkbox"/> INGEN		

DIMENSJONER	HØVED'IAL M 14,2 x 7,7	BEBYGD AREAL M ² 100	ANTALL ETASJER 1½	BRUTTO GOLVAREAL M ²
-------------	---------------------------	------------------------------------	----------------------	------------------------------------

BYGNINGSDEL	TYPE, KONSTRUKSJON	INSTALLASJON	MERKNAD
FUNDAMENT	1. Fuget naturstein 2. Betongpillarer	SKORSTEIN	STK 2
KJELLER UNDERETASJE	1. Kjeller, trebjelkelag 2. Kryperom, trebjelkelag	ELEKTRISITET	Innlagt
YTTERVEGG	Laftet plank	OPPVARMING	PRIMÆR: Elektrisk SEKUNDÆR: Ved
FASADEKLEDNING	Liggende panel, vestlandspanel	VANN	Innlagt
TAKFORM	Saltak	BAD	Innlagt
TAKTEKING	Bølge-asbest-sement plater	TOALETT	TYPE: WC ANTALL: 1

VINDUER	Skiftet til opprinnelig format. Opprinnelig i østvegg	DEKOR INNSKRIPSJONER	Profilerte sperre- og åsender, konsoller i takutstikk over dør hjørnestolper, (strekbindere?) vindusgerikter mot øst.
DØRER	Panelte dører. Opprinnelig i østvegg	INTERIØR	1. etg. Platekledte vegger og tak i flere rom. Innlagt WC og dusj.

BYGGEGAR	AR 1880	MERKNAD
TILBYGGING OMBYGGING FLYTTING	AR	ENDRING Takopplett mot plattform. Tilbygd relérom mot sør.

VEDLIKEHOLDS- TILSTAND	TILSTAND: AR:	I GOD STAND	BEGYNNENDE FORFALL	FRAMSKREDET FORFALL	RUIN	EVT. FORFALLSÅRSÅK
	1983	X				

FARGESKJEMA	OPPRINNELIG	NÅVÆRENDE	FRAMTIDIG	BYGGHERRE
UTVENDIG VEGG		4AB4 Lys-grågul	(eg. litt rødere)	NSB
VINDSKIER		5CD4 Mørk-rødblond		ARKITEKT
GERIKTER		5CD4		B. Lange
VINDUER		Hvit (Gulhvit)		BYGGMESTER
DØRER		5CD4		Grosserer Chr. Anker
HJØRNEBORD		4AB4		BYGNINGSTYPE "Mellomstasjoner 3die kl. Normal fra 1879."
				STILPREG

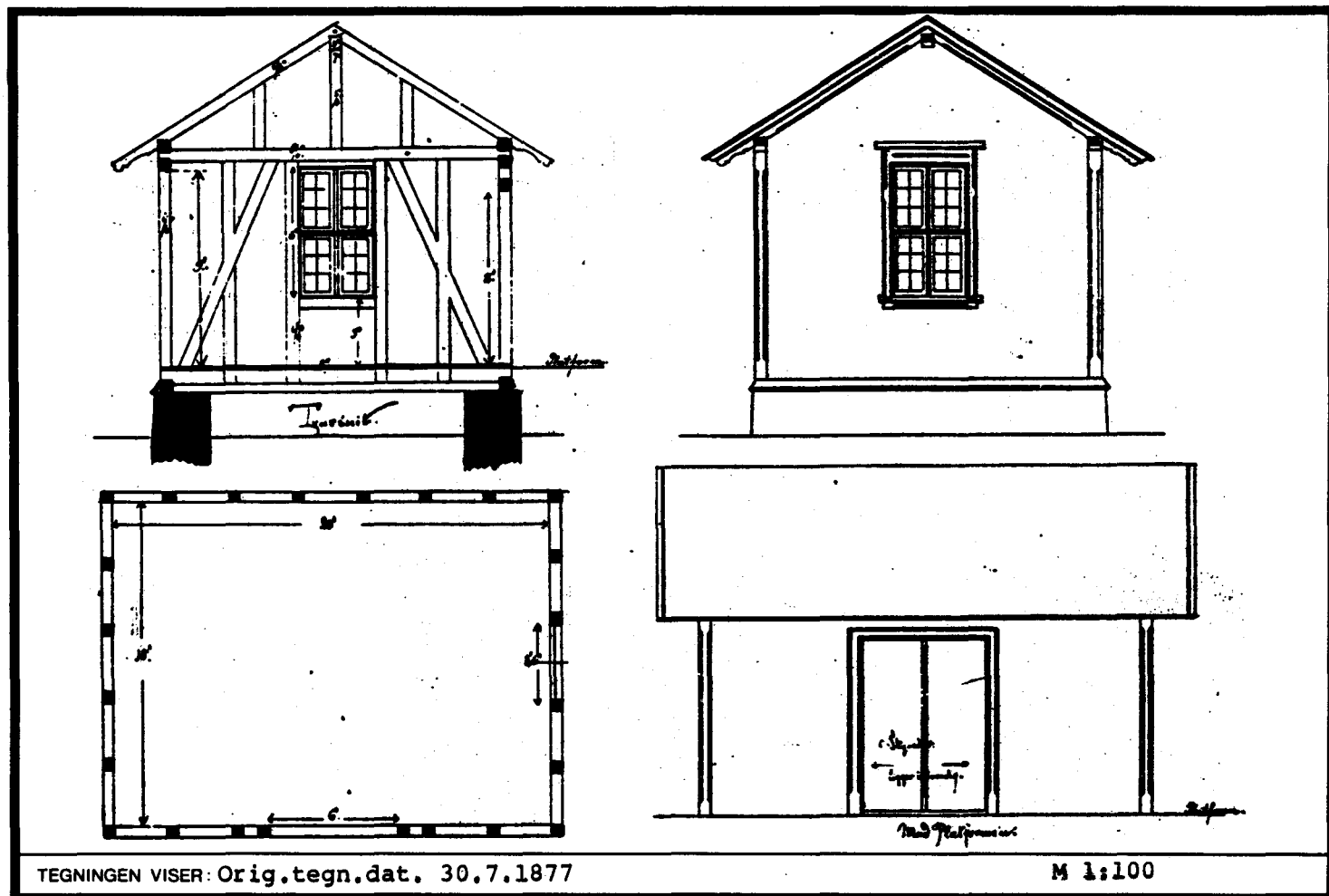

TEGNINGER (ARKIVHENVISNING)	Ak 10880, Ak 1932, A 718
ELDRE FOTOGRAF.	

ANDRE OPPLYSNINGER	Speilvendt plan	UTGITT	DATO	REGISTR.	DATO 24.5.83
		RETTELSES- BLAD	NR	INNFORT DEN	AV
			NR	INNFORT DEN	AV
		NR	INNFORT DEN	AV	

NSB · REGISTRERING AV BYGNINGER

Bak/Had 0703.79

NAV BYGNINGENS ART	LAUVE STASJON Godshus	STASJONSNR. 1516	BYGN.NR. 2
BANESTREKNING	152 Skoppum - Eidanger	KILOMETER	149,77
KOMMUNE.MATR.NR.	Tjølling	GARDSNR.	BRUKSNR.
ADRESSE		DISTRIKT Drammen	



TEGNINGEN VISER: Orig.tegn.dat. 30.7.1877

M 1:100

OPPRINNELIG BRUKSFORMÅL	PRIMÆRT Godshus	SEKUNDÆRT	
NÅVERENDE BRUKSFORMÅL	PRIMÆRT Godshus Lager	SEKUNDÆRT	ANTALL LEILIGHETER: 0
			ANTALL OVERNATTINGSROM: 0
FORHOLD TIL ANDRE HUS	Del av anlegg - frittstående		
FYSISK MILJØ- SAMMENHENG	Enkelthus og landbruksbebyggelse		

VERNEVERDI	<input type="checkbox"/>	PRIORITERT	BYGNINGEN PRIORITERES SPESIELT SOM BEVARINGSOBJEKT (EVT. INTERN NSB-FREDNING)	<input type="checkbox"/>	BYGNINGEN ER FREDET I MEDHOLD AV LOV OM KULTURMINNER
	<input checked="" type="checkbox"/>	HØY	ENDRINGER SKAL IKKE FORETAS FØR ARKITEKTKONTORET HAR GODKJENT PLANENE. DETTE GJELDER OGSÅ UTSKIFTING AV DØRER, VINDUER, KLEDNING, TAKTEKKING OSV.		
	<input type="checkbox"/>	MIDDELS			
	<input type="checkbox"/>	LAV	ENDRINGER KAN FORETAS UTEN GODKJENNING FRA ARKITEKTKONTORET. DET HENVISES TIL GENERELLE RÅD OG RETNINGSLINJER.		
	<input type="checkbox"/>	INGEN			

DIMENSJONER	HOVEDMÅL M 14,4 x 5,1	BEBYGD AREAL M ² 74	ANTALL ETASJER 1	BRUTTO GOLVAREAL M ²
-------------	--------------------------	-----------------------------------	---------------------	------------------------------------

BYGNINGSDEL	TYPE, KONSTRUKSJON	INSTALLASJON	MERKNAD
FUNDAMENT	1. Natursteinspillarer 2. Betongmur	SKORSTEIN	STK 0
KJELLER UNDERETASJE	Kryperom, oppfylt trebjelkelag	ELEKTRISITET	Innlagt
YTTERVEGG	Bindingsverk	OPPVARMING	PRIMÆRT: SEKUNDÆRT:
FASADEKLEDNING	1. Liggende panel, vestlandspanel 2. Stående panel	VANN	Ikke innlagt
TAKFORM	Saltak	BAD	Ikke innlagt
TAKTEKKING	Papp	TOALETT	TYPE: ANTALL:

VINDUER		DEKOR INNSKRIPSJONER	Profilerte sperre- og åsender, gerikter.
DØRER		INTERIØR	

BYGGEÅR	AR 1880	MERKNAD
TILBYGGING OMBYGGING FLYTTING	AR	ENDRING Tilbygd mot nord i 2. etapper

VEDLIKEHOLDS- TILSTAND	TILSTAND:	I GOD STAND	BEGYNNENDE FORFALL	FRAMSKREDET FORFALL	RUIN	EVT. FORFALLSÅRSÅK
	AR:	1983	X			

FARGESKJEMA	OPPRINNELIG	NÅVERENDE	FRAMTIDIG	BYGGHERRE NSB
UTVENDIG VEGG		4AB4 Lys-grågul (eg. litt rødere)		ARKITEKT
VINDSKIER		5C-D4 Mørk-rødblond		BYGGMESTER
GERIKTER		"		Grosserer Chr. Anker
VINDUER		Hvite (gulhvite)		BYGNINGSTYPE
DØRER		5C-D4		"Godshus for Mellomsta- tionsnormaler 3 die kl. for stoppesteder."
HJØRNEBORD		4A-B4		

TEGNINGER (ARKIVHENVISNING)	Ak 4030	F.T. Nr 69 (NSB-Hed.rull 8)
ELDRE FOTOGRAF.		


ANDRE OPPLYSNINGER	1a	1b	2a	UTGITT	DATO	REGISTR.	DATO 24.5.83
				RETTELSES- BLAD	NR	INNFORT DEN	AV
					NR	INNFORT DEN	AV
					NR	INNFORT DEN	AV

NSB - REGISTRERING AV BYGNINGER

UTGITT:
REVIDERT:

STASJONSNR	STASJON/STREKNING/ANLEGG LAUVE - LARVIK	BANE/BILRUTE VESTFOLDBANEN	DISTRIKT DRAMMEN
------------	--	-------------------------------	---------------------

BYGN NR	KILOMETER	BYGNINGSTYPE	ADRESSE	MATRIKSEL GNR BNR	BEBYGD AREAL	ETG	BRUTTO GOLVFLATE	HOVED- MATERIALE	BYGGEAR	TEGNINGER ARKIVNR	MERKNAD	EGET SKJEMA
	151,97	Ekspedisjonshus	Viksfjord		63	1		Tre	1952	D.d.B.11699.6	RENET 1984	X
	152,02	Betjentbolig	"		41	1½		Tre	1880	FT. N°97		X
	152,03	Uthus (til bolig)	"		15	1		Tre	1880			X
	153,26	Hvilebu	"		9	1		Tre	1958			
	156,87	Hvilebu	Larvik (Lågen)		13	1						



NSB · REGISTRERING AV BYGNINGER **REVET 1984**

Bak/Had 0703.79

NAVN BYGNINGENS ART	VIKSFJORD HOLDEPLASS Ekspedisjonshus	STASJONSNR. 1517	BYGN.NR.
BANESTREKNING	152 Skoppum - Eidanger	KILOMETER 151,97	
KOMMUNE.MATR.NR.	Tjølling	GÅRDSNR.	BRUKSNR.
ADRESSE		DISTRIKT Drammen	



TEGNINGEN VISER: Tegn.dat. 17.10.1946

M 1:200

OPPRINNELIG BRUKSFØRMÅL	PRIMÆRT Ekspedisjonshus	SEKUNDÆRT	
NÅVÆRENDE BRUKSFØRMÅL	PRIMÆRT Ingen	SEKUNDÆRT	ANTALL LEILIGHETER: 0 ANTALL OVERNATTINGSFRØM: 0
FORHOLD TIL ANDRE HUS	Del av anlegg - frittstående		
FYSISK MILJØ- SAMMENHENG	Landbruksbebyggelse		

VERNEVERDI	<input type="checkbox"/> PRIO- RITERT	BYGNINGEN PRIORITYERES SPESIELT SOM BEVA- RINGSØBJEKT (EVT. INTERN NSB-FREDNING)	<input type="checkbox"/> BYGNINGEN ER FREDET I MEDHOLD AV LOV OM KULTURMINNER
	<input type="checkbox"/> HØY	ENDRINGER SKAL IKKE FØRETAS FØR ARKITEKTKONTORET HAR GODKJENT PLANENE. DETTE GJELDER ØSÅ UTSKIFTING AV DØRER, VINDUER, KLEDNING, TAKTEKKING OSV.	
	<input type="checkbox"/> MIDDELS		
	<input type="checkbox"/> LAV	ENDRINGER KAN FØRETAS UTEN GODKJENNING FRA ARKITEKTKONTORET. DET HENVISES TIL GENE- RELLE RÅD OG RETNINGSLINJER.	
	<input type="checkbox"/> INGEN		

DIMENSJONER	HOVED'AL M 15,0 x 4,2	BEBYGD AREAL M ² 63	ANTALL ETASJER 1	BRUTTO GOLVAREAL M ²
-------------	-----------------------	--------------------------------	------------------	---------------------------------

BYGNINGSDEL	TYPE.KONSTRUKSJON	INSTALLASJON	MERKNAD
FUNDAMENT	Betongmur	SKORSTEIN	STK. 1
KJELLER UNDERETASJE	Kryperom, trebjelkelag	ELEKTRISITET	Innlagt
YTTERVEGG	Bindingsverk	OPPVARMING	PRIMÆRT: Elektrisk SEKUNDÆRT: Ved (?)
FASADEKLEDNING	Liggende panel, weatherboard	VANN	Innlagt
TAKFORM	Pulttak	BAD	Ikke innlagt
TAKTEKKING	Papp	TOALETT	TYPE: ANTALL: 0

VINDUER		DEKOR INNSKRIPSJONER	
DØRER		INTERIØR	

BYGGGEAR	ÅR 1952	MERKNAD
TILBYGGING OMBYGGING FLYTTING	ÅR	ENDRING

VEDLIKEHOLDS-TILSTAND	TILSTAND:	I GOD STAND	BEGYNNENDE FORFALL	FRAMSKREDET FORFALL	RUIN	EVT. FORFALLSÅRSÅK
	ÅR: 1983	X				

FARGESKJEMA	OPPRINNELIG	NÅVERENDE	FRAMTIDIG	BYGGHERRE NSB
UTVENDIG VEGG		4B4-5 Grågul		ARKITEKT
VINDSKIER		5C5 -6C5 Brunoransje		BYGGMESTER
GERIKTER		" "		
VINDUER		Hvite		
DØRER		5C5 - 6C5		
HJØRNEBORD		4B4-5		BYGNINGSTYRE Som ekspedisjonshus Holm
				STILPREG

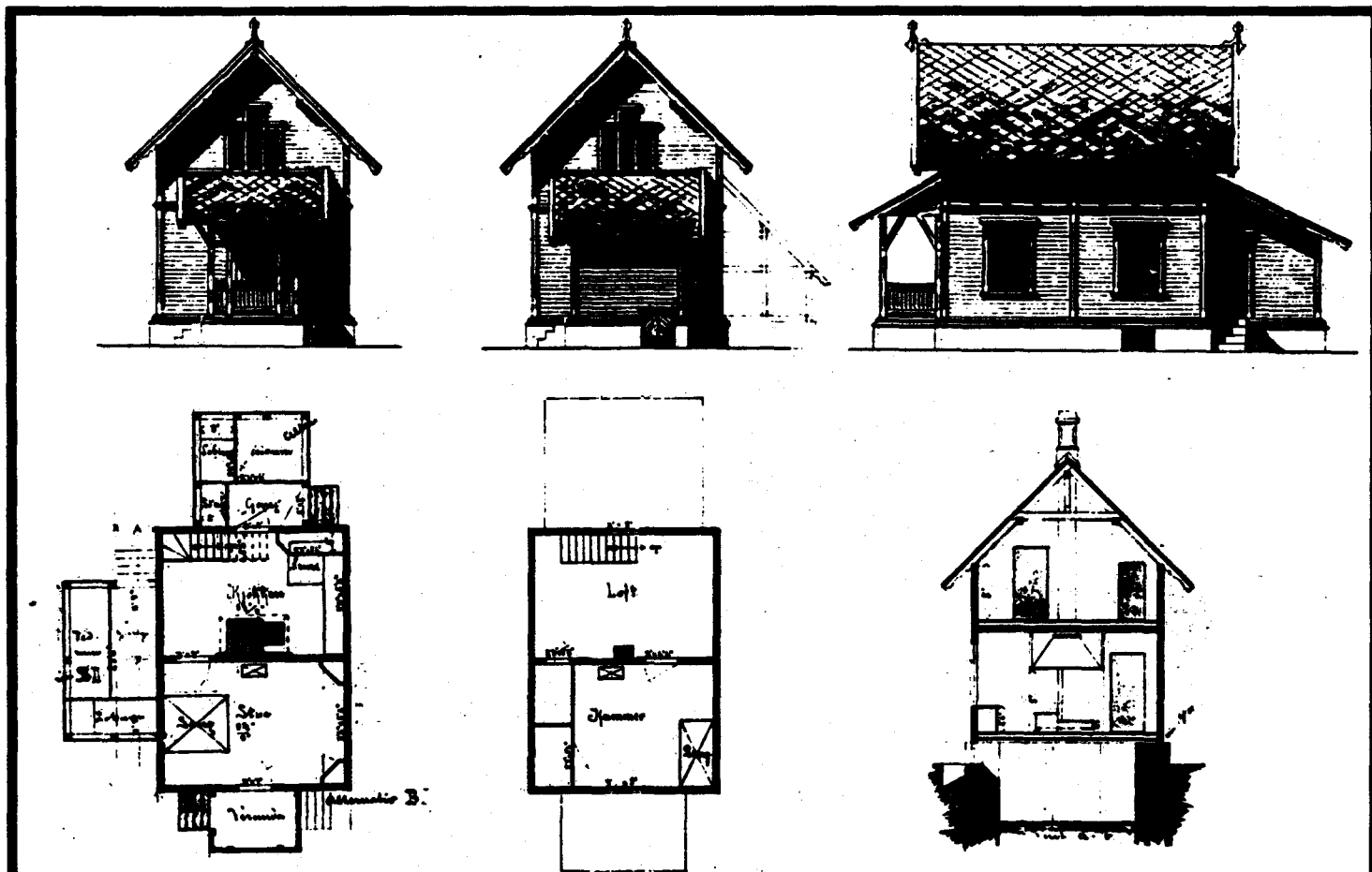
TEGNINGER (ARKIVHENVISNING)	D.d.B. 11699.6
ELDRE FOTOGRAF.	

ANDRE OPPLYSNINGER	UTGITT	DATO	REGISTR.	DATO 28.7.83
	RETTELSES-BLAD	NR	INNFØRT DEN	AV
		NR	INNFØRT DEN	AV
	NR	INNFØRT DEN	AV	

NSB · REGISTRERING AV BYGNINGER

Bak/Hed 0703.79

NAVN BYGNINGENS ART	VIKSFJORD BETJENTBOLIG Enebolig	STASJONSNR.	BYGN. NR.
BANESTREKNING	152 Skoppum - Eidanger	KILOMETER 152,02	
KOMMUNE, MATR. NR.	Tjølling	GÅRDSNR.	BRUKSNR.
ADRESSE		DISTRIKT Drammen	



TEGNINGEN VISER: Orig.tegn. dat. 16.1.1879

M 1:200

OPPRINNELIG BRUKSFORMÅL	PRIMÆRT Vokterbolig	SEKUNDÆRT	
NÅVERENDE BRUKSFORMÅL	PRIMÆRT Bolig	SEKUNDÆRT	ANTALL LEILIGHETER: 1 ANTALL OVERNATTINGSROM: 0
FORHOLD TIL ANDRE HUS	Del av anlegg - frittstående		
FYSISK MILJØ- SAMMENHENG	Landbruksbebyggelse		

VERNEVERDI	<input type="checkbox"/> PRIORITYERT	BYGNINGEN PRIORITYERES SPESIELT SOM BEVARINGSOBJEKT (EVT. INTERN NSB-FREDNING)	<input type="checkbox"/> BYGNINGEN ER FREDET I MEDHOLD AV LOV OM KULTURMINNER
	<input checked="" type="checkbox"/> HØY	ENDRINGER SKAL IKKE FORETAS FØR ARKITEKTKONTORET HAR GODKJENT PLANENE. DETTE GJELDER OGSÅ UTSKIFTING AV DØRER, VINDUER, KLEDNING, TAKTEKKING OSV.	
	<input type="checkbox"/> MIDDELS		
	<input type="checkbox"/> LAV	ENDRINGER KAN FORETAS UTEN GODKJENNING FRA ARKITEKTKONTORET. DET HENVISES TIL GJENFØLLE RÅD OG RETNINGSLINJER.	
	<input type="checkbox"/> INGEN		

DIMENSJONER	HOVEDMÅL M 12,2 x 5,3	BEBYGD AREAL M ² 41	ANTALL ETASJER 1½	BRUTTO GOLVAREAL M ²
-------------	--------------------------	-----------------------------------	----------------------	------------------------------------

BYGNINGSDEL	TYPE, KONSTRUKSJON	INSTALLASJON	MERKNAD
FUNDAMENT	Fuget natursteinsmur	SKORSTEIN	STK. 1
KJELLER UNDERETASJE	Halv kjeller, trebjelkelag	ELEKTRISITET	Innlagt
YTTERVEGG	Laftet plank	OPPVARMING	PRIMERT: Ved SEKUNDERT: Elektrisk
FASADEKLEDNING	1. Liggende panel, høvlet kantprofil, pløyd 2. Liggende panel, pløyd	VANN	Innlagt
TAKFORM	Saltak	BAD	Innlagt
TAKTEKKING	Rød, krum teglstein	TOALETT	TYPE: WC ANTALL: 1

VINDUER	Skiftet til 3-fags mot syd-vest og nordvest. Fjernet et mot nord-øst.	DEKOR INNSKRIPSJONER	Profilerte sperre- og åsender, konsoller, vindusomramning mot nordøst.
DØRER	Panelte dører	INTERIØR	Plateklede vegger og himlinger

BYGGGEAR	AR 1880	MERKNAD
TILBYGGING OMBYGGING FLYTTING	AR	ENDRING Speilvendt trappen. Innlagt bad i vedrum. Ny utvendig trapp.

VEDLIKEHOLDSTILSTAND	TILSTAND: AR:	I GOD STAND	BEGYNNENDE FORFALL	FRAMSKREDET FORFALL	RUIN	EVT. FORFALLSÅRSÅK
	1983	X				

FARGESKJEMA	OPPRINNELIG	NÅVERENDE	FRAMTIDIG	BYGGHERRE NSB
UTVENDIG VEGG		4C4 Blond	2A2 Blek, gulhvit	ARKITEKT
VINDSKIER		5E3 Gråbrun + Hvit	5D3-4 Gråbrun + Hvit	BYGGMESTER
GERIKTER		"	--- " ---	BYGNINGSTYPE "Vokterbolignormaler, Normal B."
VINDUER		Hvit	Hvit	STILPREG
DØRER		5E3	5D3-4	
HJØRNEBORD		4C4	2A2	

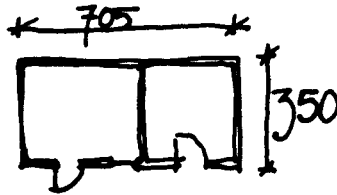
TEGNINGER (ARKIVHENVISNING)	F.T. N ^o 97
ELDRE FOTOGRAF.	

ANDRE OPPLYSNINGER	UTGITT	DATO	REGISTR.	DATO 28.7.83
	RETTELSES- BLAD	NR	INNFØRT DEN	AV
		NR	INNFØRT DEN	AV
		NR	INNFØRT DEN	AV

NSB - REGISTRERING AV BYGNINGER

Bak/Had 0703.79

NAVN BYGNINGENS ART	VIKSFJORD BETJENTBOLIG Uthus	STASJONSNR.	BYGN.NR.
BANESTREKNING	152 Skoppum - Eidanger	KILOMETER 152,03	
KOMMUNE.MATR.NR.	Tjølling	GARDSNR.	BRUKSNR.
ADRESSE		DISTRIKT Drammen	



TEGNINGEN VISER: *Oppmålingskisse dat. 28-7-1983.*

OPPRINNELIG BRUKSFORMÅL	PRIMÆRT Uthus Bryggerhus	SEKUNDÆRT	
	NAVÆRENDE BRUKSFORMÅL	PRIMÆRT Uthus Bryggerhus	SEKUNDÆRT
		ANTALL LEILIGHETER:	0
		ANTALL OVERNATTINGSROM:	0
FORHOLD TIL ANDRE HUS	Del av anlegg - frittstående		
FYSISK MILJØ- SAMMENHENG	Landbruksbebyggelse		

VERNEVERDI	<input type="checkbox"/> PRIO- RITERT	BYGNINGEN PRIORITERES SPESIELT SOM BEVA- RINGSOBJEKT (EVT. INTERN NSB-FREDNING)	<input type="checkbox"/> BYGNINGEN ER FREDET I MEDHOLD AV LOV OM KULTURMINNER
	<input checked="" type="checkbox"/> HØY	ENDRINGER SKAL IKKE FORETAS FØR ARKITEKTKONTORET HAR GODKJENT PLANENE. DETTE GJELDER OGSÅ UTSKIFTING AV DØRER, VINDUER, KLEDNING, TAKTEKKING OSV.	
	<input type="checkbox"/> MIDDELS		
	<input type="checkbox"/> LAV	ENDRINGER KAN FORETAS UTEN GODKJENNING FRA ARKITEKTKONTORET. DET HENVISES TIL GENE- RELLE RÅD OG RETNINGSLINJER.	
	<input type="checkbox"/> INGEN		

DIMENSJONER	HØVEDMÅL M 7,0 x 3,5	BEBYGD AREAL M ² 15	ANTALL ETASJER 1	BRUTTO GOLVAREAL M ²
-------------	-------------------------	-----------------------------------	---------------------	------------------------------------

BYGNINGSDEL	TYPE.KONSTRUKSJON	INSTALLASJON	MERKNAD
FUNDAMENT	Fuget natursteinsmur	SKORSTEIN	STK. 1
KJELLER UNDERETASJE	1. Kryperom, trebjelkelag 2. Oppfylt, betongplate	ELEKTRISITET	Innlagt
YTTERVEGG	Bindingsverk	OPPVARMING	PRIMÆRT: SEKUNDÆRT:
FASADEKLEDNING	Stående panel, pløyd, høvlet kantprofil	VANN	Innlagt
TAKFORM	Saltak	BAD	Ikke innlagt
TAKTEKKING	Rød, krum, teglstein	TOALETT	TYPE: ANTALL: 0

VINDUER		DEKOR INNSKRIPSJONER	Profilerte ås- og sperreender
DØRER	En ny, panelt.	INTERIØR	

BYGGÅR	ÅR 1880	MERKNAD
TILBYGGING OMBYGGING FLYTTING	ÅR	ENDRING Panelt om utvendig

VEDLIKEHOLDS- TILSTAND	TILSTAND: ÅR:	GOD STAND	BEGYNNENDE FORFALL	FRAMSKREDET FORFALL	RUIN	EVT. FORFALLSÅRSÅK
	1983	X				

FARGESKJEMA	OPPRINNELIG	NÅVÆRENDE	FRAMTIDIG	BYGGHERRE NSB
UTVENDIG VEGG		2A2 Blek, gulhvit		ARKITEKT
VINDSKIER		5D3-4 og Hvit		BYGGMESTER
GERIKTER		5D3-4 Gråbrun		BYGNINGSTYPE
VINDUER		Hvit		STILPREG
DØRER		5D3-4		
HJØRNEBORD				

TEGNINGER (ARKIVHENVISNING)	
ELDRE FOTOGRAF.	


ANDRE OPPLYSNINGER	UTGITT	DATO	REGISTR.	DATO 28.7.83
	RETTELSES- BLAD	NR	INNFØRT DEN	AV
		NR	INNFØRT DEN	AV
	NR	INNFØRT DEN	AV	

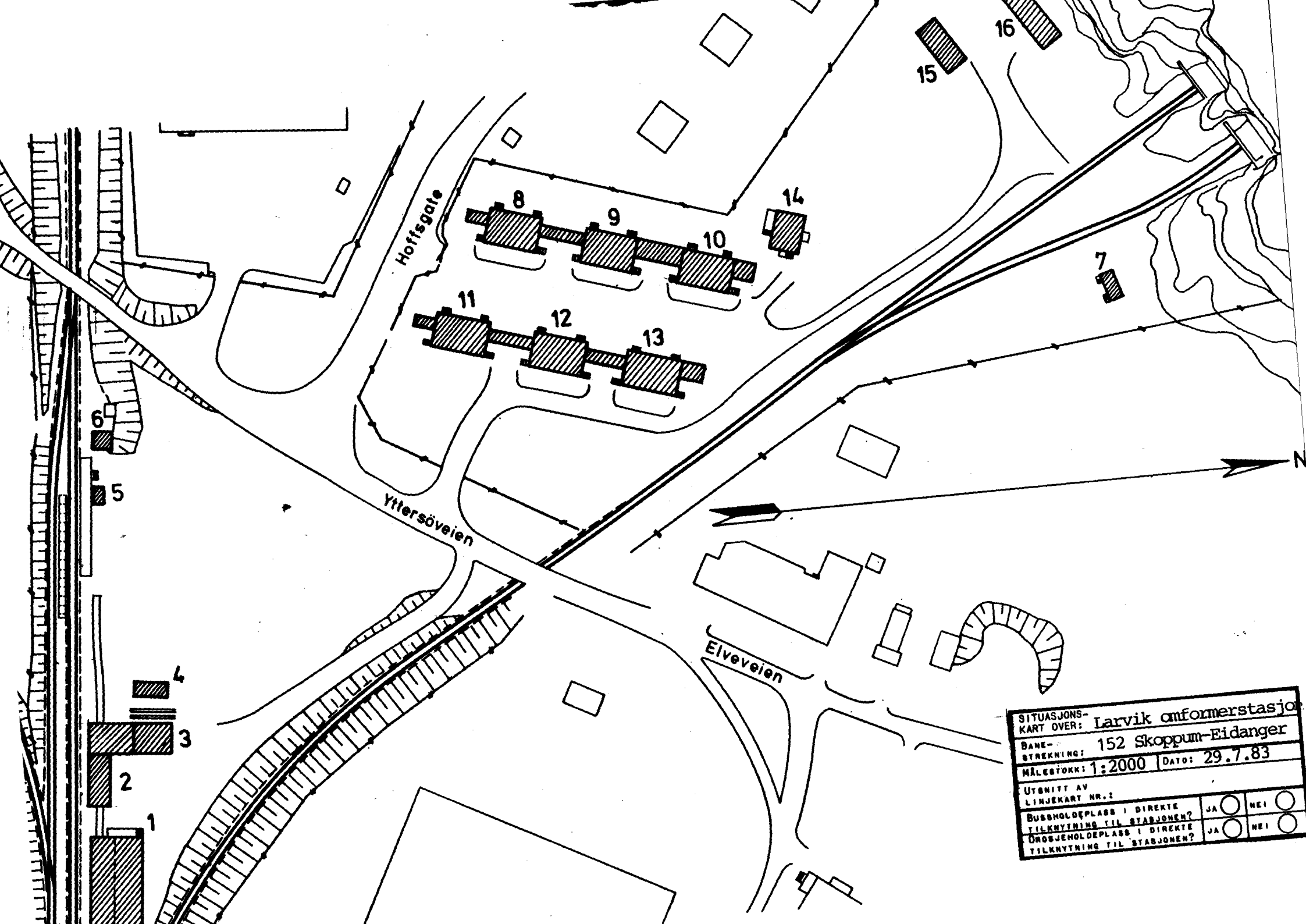
NSB - REGISTRERING AV BYGNINGER

UTGITT:
REVIDERT:

STASJONSNR	STASJON/STREKNING/ANLEGG	BANE/BILRUTE	DISTRIKT
	LARVIK OMFORMERSTASJON, HOFFSGT. 37	VESTFOLDBANEN	DRAMMEN

BYGN NR	KILOMETER	BYGNINGSTYPE	ADRESSE	MATRIKSEL GNR. BNR	BEBYGD AREAL	ETG	BRUTTO GOLVFLATE	HOVED-MATERIALE	BYGGEGAR	TEGNINGER ARKIVNR.	MERKNAD	EGET SKJEMA
1	156,76	Verksted og lager	3250 Larvik		340	1		Tre	1957	Ak 10364		X
2	156,79	Traktorstall	"		60	1		Tre	1957	Ak 11375 Dd.B.20813.2A Dd.B.20814.3A	} Påbygd 1984: Mellombygg 70 kvm. 1 etg., tre.	X
3	156,80	Garasje (dobbel)	"		60	1		Tre	1957	Dd.B.20813.2A Dd.B.20814.3A		X
4	156,81	Garasje	"		28	1		Stål/ blikk	1981			
5	156,85	Hvilebu	"		13	1		Tre				
6	156,87	Redskapsbu	"			1		Tre				
7	156,90	Vaktstue	"		22	1		Tre				X
8	156,90	Tomannsbolig nr. 37a	"		120	2		Tre	1956	Ak 10731	V. 24B	X
9	156,90	Tomannsbolig nr. 37b	"		120	2		Tre	1956	Ak 10731	V. 24B	X
10	156,90	Tomannsbolig nr. 37c	"		120	2		Tre	1956	Ak 10731	V. 24B	X
11	156,90	Tomannsbolig nr. 37d	"		120	2		Tre	1956	Ak 10731	V. 24B	X
12	156,90	Tomannsbolig nr. 37e	"		120	2		Tre	1956	Ak 10731	V. 24B	X
13	156,90	Tomannsbolig nr. 37f	"		120	2		Tre	1956	Ak 10731	V. 24B	X
14	156,90	Enebolig nr. 37g	"		59	1½		Tre	1957	Ak 10174	V. 13	X
15	156,90	Garasje til boliger	"		105	1		Tre				
16	156,90	Garasje til boliger	"		70	1		Tre				





SITUASJONS-
KART OVER: Larvik anformerstasjon

BANE-
STREKNING: 152 Skoppum-Eidanger

MÅLESTOKK: 1:2000 | DATO: 29.7.83

UTSNITT AV
LINJEKART NR.:

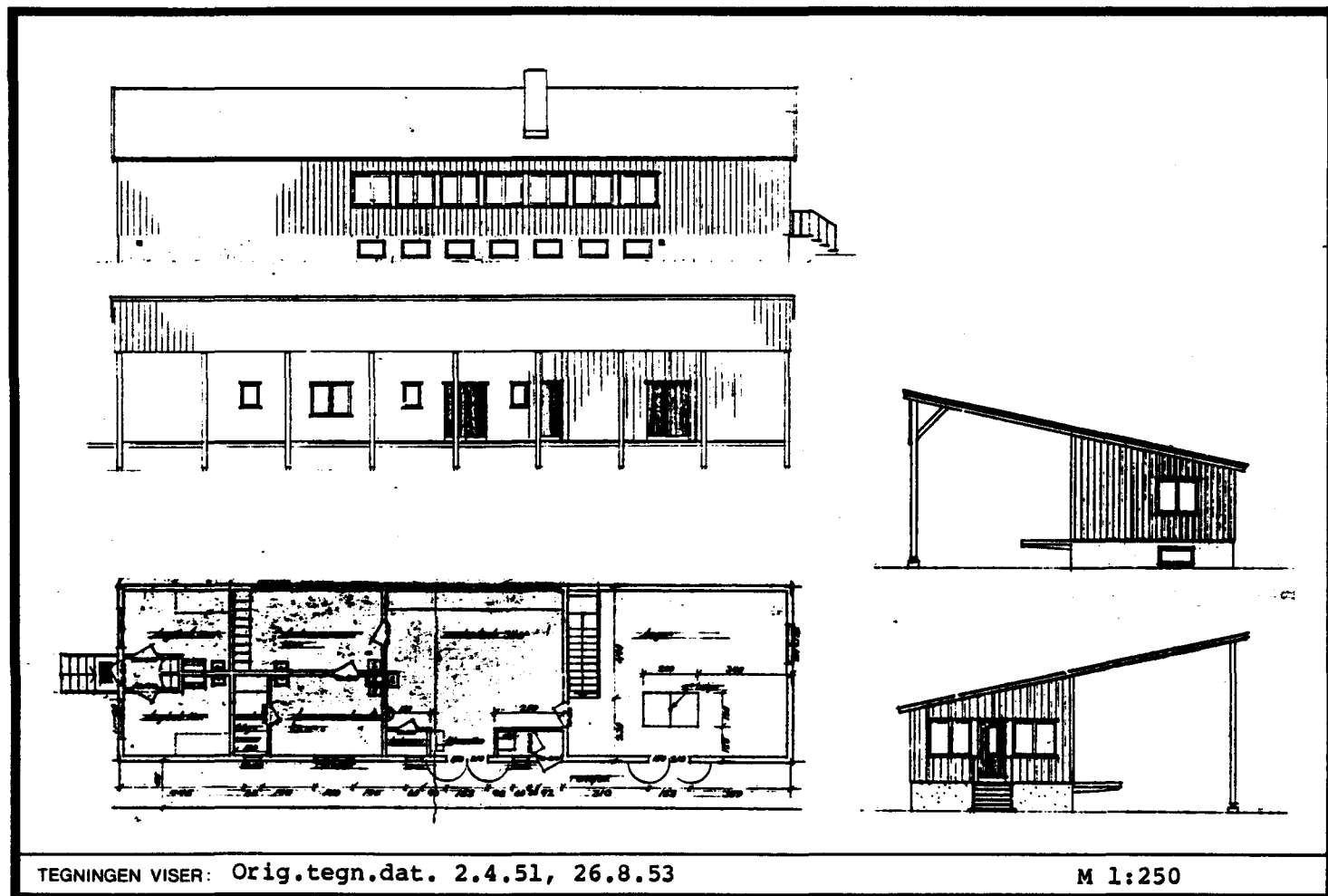
BUSHOLDEPLASS I DIREKTE TILKNYTNING TIL STASJONEN?	JA <input type="checkbox"/>	NEI <input type="checkbox"/>
ØRSJEHOLDEPLASS I DIREKTE TILKNYTNING TIL STASJONEN?	JA <input type="checkbox"/>	NEI <input type="checkbox"/>



NSB · REGISTRERING AV BYGNINGER

Bak/Had 0703.79

NAVN BYGNINGENS ART	LARVIK OMFORMERSTASJON Lager og Verksted	STASJONSNR.	BYGN.NR. 1
BANESTREKNING	152 Skoppum - Eidanger	KILOMETER 156,76	
KOMMUNE, MATR. NR.	Larvik	GÅRDSNR.	BRUKSNR.
ADRESSE	Hoffsgt. 37, 3250 Larvik	DISTRIKT Drammen	



OPPRINNELIG BRUKSFORMÅL	PRIMÆRT Lager og Verksted	SEKUNDÆRT	
NÅVERENDE BRUKSFORMÅL	PRIMÆRT Lager og Verksted	SEKUNDÆRT	ANTALL LEILIGHETER: 0 ANTALL OVERNATTINGSROM: 0
FORHOLD TIL ANDRE HUS	Del av anlegg - frittstående		
FYSISK MILJØ- SAMMENHENG	By		

VERNEVERDI	<input type="checkbox"/> PRIORITYERT	BYGNINGEN PRIORITERES SPESIelt SOM BEVARINGSOBJEKT (EVT. INTERN NSB-FREDNING)	<input type="checkbox"/> BYGNINGEN ER FREDET I MEDHOLD AV LOV OM KULTURMINNER
	<input type="checkbox"/> HØY	ENDRINGER SKAL IKKE FORETAS FØR ARKITEKTKONTORET HAR GODKJENT PLANENE. DETTE GJELDER OGSÅ UTSKIFTING AV DØRER, VINDUER, KLEDNING, TAKTEKKING OSV.	
	<input type="checkbox"/> MIDDELS		
	<input checked="" type="checkbox"/> LAV	ENDRINGER KAN FORETAS UTEN GODKJENNING FRA ARKITEKTKONTORET. DET HENVISES TIL GENERELLE RÅD OG RETNINGSLINJER.	
	<input type="checkbox"/> INGEN		

DIMENSJONER	HØVEDMÅL M 24,3 x 6,3	BEBYGD AREAL M ² 340	ANTALL ETASJER 1	BRUTTO GOLVAREAL M ²
-------------	--------------------------	------------------------------------	---------------------	------------------------------------

BYGNINGSDEL	TYPE, KONSTRUKSJON	INSTALLASJON	MERKNAD
FUNDAMENT	Betongmur	SKORSTEIN	STK. 0
KJELLER UNDERETASJE	Betongdekke, kjeller	ELEKTRISITET	Innlagt
YTTERVEGG	Bindingsverk	OPPVARMING	PRIMÆR: Elektrisk SEKUNDÆR:
FASADEKLEDNING	Stående panel, tømmermannspanel	VANN	Innlagt
TAKFORM	Pulttak	BAD	Innlagt Dusj
TAKTEKKING	Papp	TOALETT	TYPE: WC ANTALL: 1

VINDUER		DEKOR INNSKRIPSJONER	
DØRER		INTERIØR	

BYGGÅR	AR 1957	MERKNAD
TILBYGGING OMBYGGING FLYTTING	AR	ENDRING

VEDLIEKHOLDS- TILSTAND	TILSTAND:	1 GOD STAND	BEGYNNENDE FORFALL	FRAMSKREDET FORFALL	RUIN	EVT. FORFALLSÅRSÅK
	AR:	1983	X			

FARGESKJEMA	OPPRINNELIG	NÅVERENDE	FRAMTIDIG	BYGGHERRE NSB
UTVENDIG VEGG		1D-E2 Olivengrå		ARKITEKT NSB AK
VINDSKIER		1D-E2		
GERIKTER				BYGGMESTER
VINDUER		Hvit		BYGNINGSTYPE AK 10406
DØRER		Klar lakk		
HJØRNEBORD				
				STILPREG

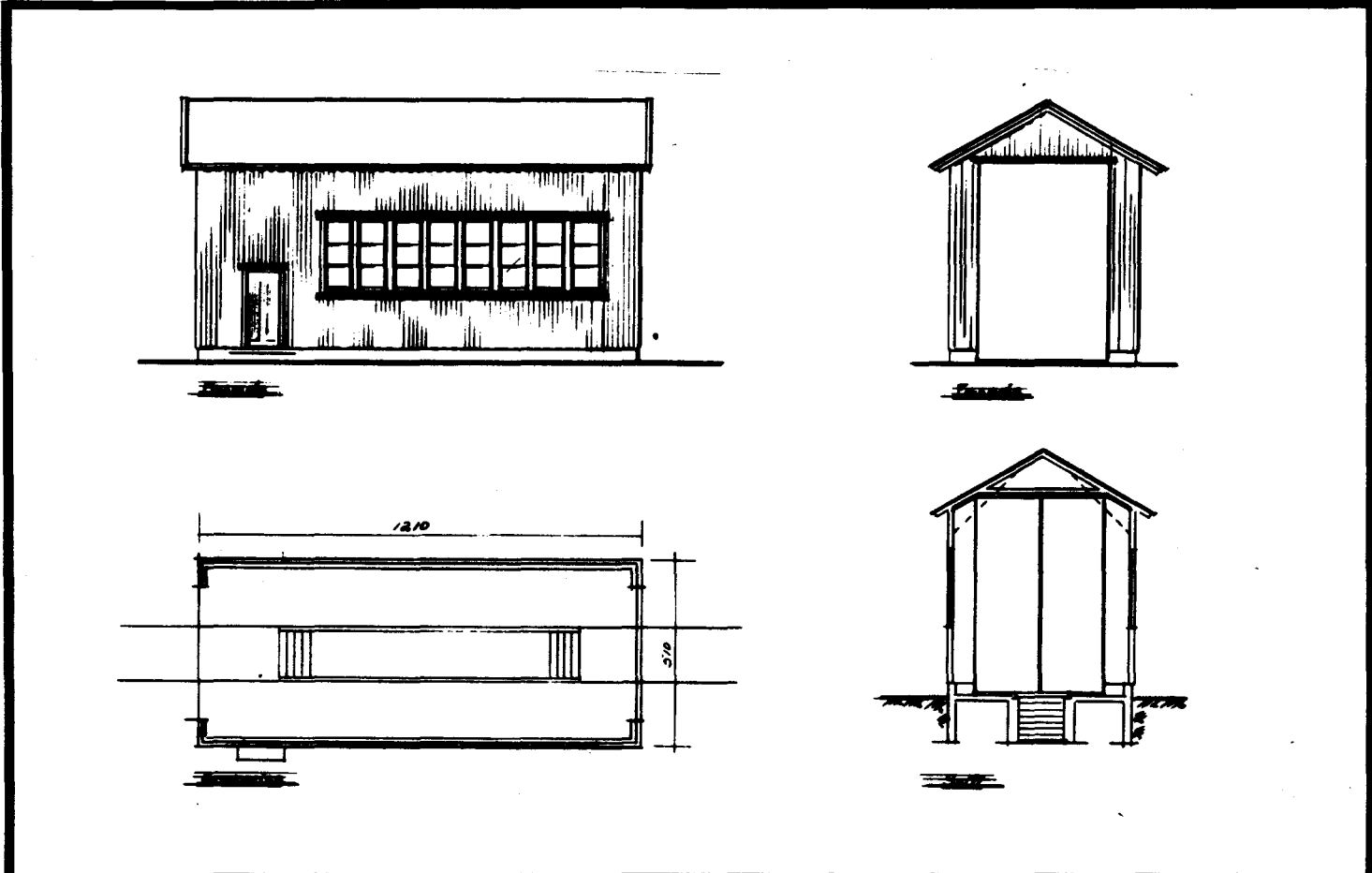
TEGNINGER (ARKIVHENVISNING)	Ak 10364
ELDRE FOTOGRAF.	

ANDRE OPPLYSNINGER	Brant ned i 1971. Gjenoppbygget etter sam- me tegninger.	UTGITT	DATO	REGISTR.	DATO 29.7.83
		RETTELSES- BLAD	NR	INNFØRT DEN	AV
			NR	INNFØRT DEN	AV
		NR	INNFØRT DEN	AV	

NSB - REGISTRERING AV BYGNINGER

Bak/Had 0703.79

NAV BYGNINGENS ART	LARVIK OMFORMERSTASJON Traktorstall	STASJONSNR.	BYGN.NR. 2
BANESTREKNING	152 Skoppum - Eidanger	KILOMETER	156,79
KOMMUNE.MATR.NR.	Larvik	GÅRDSNR.	BRUKSNR.
ADRESSE	Hoffsgt. 37, 3250 Larvik	DISTRIKT	Drammen



TEGNINGEN VISER: Tegn.dat. 3.10.1978

M 1:200

OPPRINNELIG BRUKSFORMÅL	PRIMÆRT Traktorstall	SEKUNDÆRT	
NÅVÆRENDE BRUKSFORMÅL	PRIMÆRT Traktorstall	SEKUNDÆRT	ANTALL LEILIGHETER: 0 ANTALL OVERNATTINGSROM: 0
FORHOLD TIL ANDRE HUS	Del av anlegg - sammenbygd med garasje.		
FYSISK MILJØ- SAMMENHENG	By		

VERNEVERDI	<input type="checkbox"/> PRIO- RITERT	BYGNINGEN PRIORITERES SPESIELT SOM BEVA- RINGSOBJEKT (EVT. INTERN NSB-FREDNING)	<input type="checkbox"/> BYGNINGEN ER FREDET I MEDHOLD AV LOV OM KULTURMINNER
	<input type="checkbox"/> HØY	ENDRINGER SKAL IKKE FORETAS FØR ARKITEKKTOKTORET HAR GODKJENT PLANENE. DETTE GJELDER OGSÅ UTSKIFTING AV DØRER, VINDUER, KLEDNING, TAKTEKKING OSV.	
	<input type="checkbox"/> MIDDELS		
	<input checked="" type="checkbox"/> LAV	ENDRINGER KAN FORETAS UTEN GODKJENNING FRA ARKITEKKTOKTORET. DET HENVISES TIL GENE- RELLE RÅD OG RETNINGSLINJER.	
	<input type="checkbox"/> INGEN		

DIMENSJONER	HØVEDMÅL M 12,1 x 5,1	BEBYGD AREAL M ² 60	ANTALL ETASJER 1	BRUTTO GOLVAREAL M ²
-------------	--------------------------	-----------------------------------	---------------------	------------------------------------

BYGNINGSDEL	TYPE, KONSTRUKSJON	INSTALLASJON	MERKNAD
FUNDAMENT	Betongmur	SKORSTEIN	STK. 0
KJELLER UNDERETASJE	Oppfylt, betongdekke, smøregrav	ELEKTRISITET	Innlagt
YTTERVEGG	Bindingsverk	OPPVARMING	PRIMÆR: Elektrisk SEKUNDÆRT:
FASADEKLEDNING	Stående panel, tømmermannspanel	VANN	Ikke innlagt
TAKFORM	Saltak	BAD	Ikke innlagt
TAKTEKING	Papp	TOALETT	TYPE: ANTALL:

VINDUER		DEKOR INNSKRIPSJONER	
DØRER		INTERIØR	

BYGGÅR	ÅR 1957	MERKNAD
TILBYGGING OMBYGGING FLYTTING	ÅR	ENDRING

VEDLIKEHOLDS- TILSTAND	TILSTAND: ÅR:	I GOD STAND	BEGYNNENDE FORFALL	FRAMSKREDET FORFALL	RUIN	EVT. FORFALLSÅRSÅK
	1983	X				

FARGESKJEMA	OPPRINNELIG	NÅVERENDE	FRAMTIDIG	BYGGHERRE NSB
UTVENDIG VEGG		1D-E2 Olivengrå		ARKITEKT NSB-AK
VINDSKIER		Hvit		BYGGMESTER
GERIKTER				BYGNINGSTYPE Traktorstall for Lednings- tjenesten
VINDUER		Hvit		STILPREG
DØRER		Hvit / 1D-E2		
HJØRNEBORD				

TEGNINGER (ARKIVHENVISNING)	Ak 11375, D.d.B. 20813.2A , D.d.B. 20814.3A (Tegn. AK 11377/1)
ELDRE FOTOGRAF	

ANDRE OPPLYSNINGER	Påbygd mellombygg mellom traktorstall og garasje i 1984: 70 kvm, 1 etg., tre.	UTGITT	DATO	REGISTR.	DATO 29.7.83
		RETTELSES- BLAD	NR	INNFORT DEN	AV
			NR	INNFORT DEN	AV

NSB · REGISTRERING AV BYGNINGER

Bak/Hed 070379

NAVN BYGNINGENS ART	LARVIK OMFORMERSTASJON Garasje	STASJONSNR.	BYGN.NR. 3
BANESTREKNING	152 Skoppum - Eidanger	KILOMETER 156,80	
KOMMUNE, MATR.NR.	Larvik	GÅRDSNR.	BRUKSNR.
ADRESSE	Hoffsgt. 37, 3250 Larvik	DISTRIKT Drammen	



TEGNINGEN VISER:

OPPRINNELIG BRUKSFORMÅL	PRIMÆRT Garasje (dobbel)	SEKUNDÆRT	
NAVÆRENDE BRUKSFORMÅL	PRIMÆRT Garasje (dobbel)	SEKUNDÆRT	ANTALL LEILIGHETER: 0 ANTALL OVERNATTINGSROM: 0
FORHOLD TIL ANDRE HUS	Del av anlegg - sammenbygd med traktorstall		
FYSISK MILJØ- SAMMENHENG	By		

VERNEVERDI	<input type="checkbox"/>	PRIORITERT	BYGNINGEN PRIORITERES SPESIELT SOM BEVARINGSOBJEKT (EVT. INTERN NSB-FREDNING)	<input type="checkbox"/>	BYGNINGEN ER FREDET I MEDHOLD AV LOV OM KULTURMINNER
	<input type="checkbox"/>	HØY	ENDRINGER SKAL IKKE FORETAS FØR ARKITEKTKONTORET HAR GODKJENT PLANENE. DETTE GJELDER OGSÅ UTSKIFTING AV DØRER, VINDUER, KLEDNING, TAKTEKKING OSV.		
	<input type="checkbox"/>	MIDDELS			
	<input checked="" type="checkbox"/>	LAV	ENDRINGER KAN FORETAS UTEN GODKJENNING FRA ARKITEKTKONTORET. DET HENVISES TIL GENERELLE RÅD OG RETNINGSLINJER.		
	<input type="checkbox"/>	INGEN			

DIMENSJONER	HØVED'AL M 9,0 x 7,0	BEBYGD AREAL M ² 60	ANTALL ETASJER 1	BRUTTO GOLVAREAL M ²
-------------	-------------------------	-----------------------------------	---------------------	------------------------------------

BYGNINGSDEL	TYPE, KONSTRUKSJON	INSTALLASJON	MERKNAD
FUNDAMENT	Betongmur	SKORSTEIN	STK. 0
KJELLER UNDERETASJE	Oppfylt, betongdekke	ELEKTRISITET	Innlagt
YTTERVEGG	Bindingsverk	OPPVARMING	PRIMÆRT: Elektrisk SEKUNDÆRT:
FASADEKLEDNING	Stående panel, tømmermannspanel	VANN	Ikke innlagt
TAKFORM	Saltak	BAD	Ikke innlagt
TAKTEKKING	Papp	TOALET	TYPE: ANTALL:

VINDUER		DEKOR INNSKRIPSJONER	
DØRER		INTERIØR	

BYGGGEAR	ÅR 1957	MERKNAD
TILBYGGING OMBYGGING FLYTTING	ÅR	ENDRING

VEDLIKEHOLDS- TILSTAND	TILSTAND: ÅR:	I GOD STAND	BEGYNNENDE FORFALL	FRAMSKREDET FORFALL	RUIN	EVT. FORFALLSÅRSÅK
	1983	X				

FARGESKJEMA	OPPRINNELIG	NAVÆRENDE	FRAMTIDIG	BYGGHERRE NSB
UTVENDIG VEGG		1D-E2 Olviengrå		ARKITEKT
VINDSKIER		Hvit		BYGGMESTER
GERIKTER				BYGNINGSTYPE
VINDUER		Hvit		STILPREG
DØRER		Hvit og 1D-E2		
HJØRNEBORD				


TEGNINGER (ARKIVHENVISNING)	D.d.B. 20814.3A, D.d.B. 20813.2A
ELDRE FOTOGRAF.	

ANDRE OPPLYSNINGER	Planlagt tilbygg mellom garasje og traktor- stall. Utført 1984: 70 kvm. 1 etg, tre.	UTGITT	DATO	REGISTR.	DATO
		RETTELSES- BLAD	NR	INNFØRT DEN	AV
			NR	INNFØRT DEN	AV
		NR	INNFØRT DEN	AV	

NSB · REGISTRERING AV BYGNINGER

Bak/Had 070379

NAVN BYGNINGENS ART	LARVIK OMFORMERSTASJON Vaktstue	STASJONSNR.	BYGN.NR. 7
BANESTREKNING	152 Skoppum - Eidanger	KILOMETER 156,90	
KOMMUNE.MATR.NR.	Larvik	GÅRDSNR.	BRUKSNR.
ADRESSE	Hoffsgt. 37	DISTRIKT Drammen	



TEGNINGEN VISER: *Oppmålingsskisse dat. 29.7.1983.*

OPPRINNELIG BRUKSFORMÅL	PRIMÆRT Vaktstue	SEKUNDÆRT	
NÅVÆRENDE BRUKSFORMÅL	PRIMÆRT	SEKUNDÆRT	ANTALL LEILIGHETER: 0 ANTALL OVERNATTINGSROM: (C) 1
FORHOLD TIL ANDRE HUS	Del av anlegg - frittstående		
FYSISK MILJØ- SAMMENHENG	By		

VERNEVERDI	<input type="checkbox"/> PRIO- RITERT	BYGNINGEN PRIORITERES SPESIELT SOM BEVA- RINGSOBJEKT (EVT. INTERN NSB-FREDNING)	<input type="checkbox"/> BYGNINGEN ER FREDET I MEDHOLD AV LOV OM KULTURMINNER
	<input type="checkbox"/> HØY	ENDRINGER SKAL IKKE FORETAS FØR ARKITEKTKONTORET HAR GODKJENT PLANENE. DETTE GJELDER OGSÅ UTSKIFTING AV DØRER, VINDUER, KLEDNING, TAKTEKKING OSV.	
	<input type="checkbox"/> MIDDELS		
	<input type="checkbox"/> LAV	ENDRINGER KAN FORETAS UTEN GODKJENNING FRA ARKITEKTKONTORET. DET HENVISES TIL GENE- RELLE RÅD OG RETNINGSLINJER.	
	<input checked="" type="checkbox"/> INGEN		

DIMENSJONER	HOVEDTAL M 6,8 x 3,3	BEBYGD AREAL M ² 22	ANTALL ETASJER 1	BRUTTO GOLVAREAL M ²
-------------	-------------------------	-----------------------------------	---------------------	------------------------------------

BYGNINGSDEL	TYPE, KONSTRUKSJON	INSTALLASJON	MERKNAD
FUNDAMENT	Betongmur	SKORSTEIN	STK. 0
KJELLER UNDERETASJE	Trebjelkelag, kryperom	ELEKTRISITET	Innlagt
YTTERVEGG	Bindingsverk	OPPVARMING	BRUKET: Elektrisk SEKUNDERT:
FASADEKLEDNING	Asbestsementplater	VANN	Ikke innlagt
TAKFORM	Pulttak	BAD	Ikke innlagt
TAKTEKKING	Papp	TOALETT	TYPE: ANTALL:

VINDUER		DEKOR INNSKRIPSJONER	
DØRER		INTERIØR	

BYGGGEAR	ÅR	MERKNAD
TILBYGGING OMBYGGING FLYTTING	ÅR	ENDRING

VEDLIKEHOLDS- TILSTAND	TILSTAND:	I GOD STAND	BEGYNNENDE FORFALL	FRAMSKREDET FORFALL	RUIN	EVT. FORFALLSÅRSÅK
	ÅR:	1983	X			

FARGESKJEMA	OPPRINNELIG	NÅVERENDE	FRAMTIDIG	BYGGHERRE
UTVENDIG VEGG		Grå plater		NSB
VINDSKIER		Trykkimpregnert	30D4	ARKITEKT
GERIKTER		30D4 Mattgrønn		BYGGMESTER
VINDUER		"		BYGNINGSTYPE
DØRER		Klar lakk		STILPREG
HJØRNEBORD		30D4		

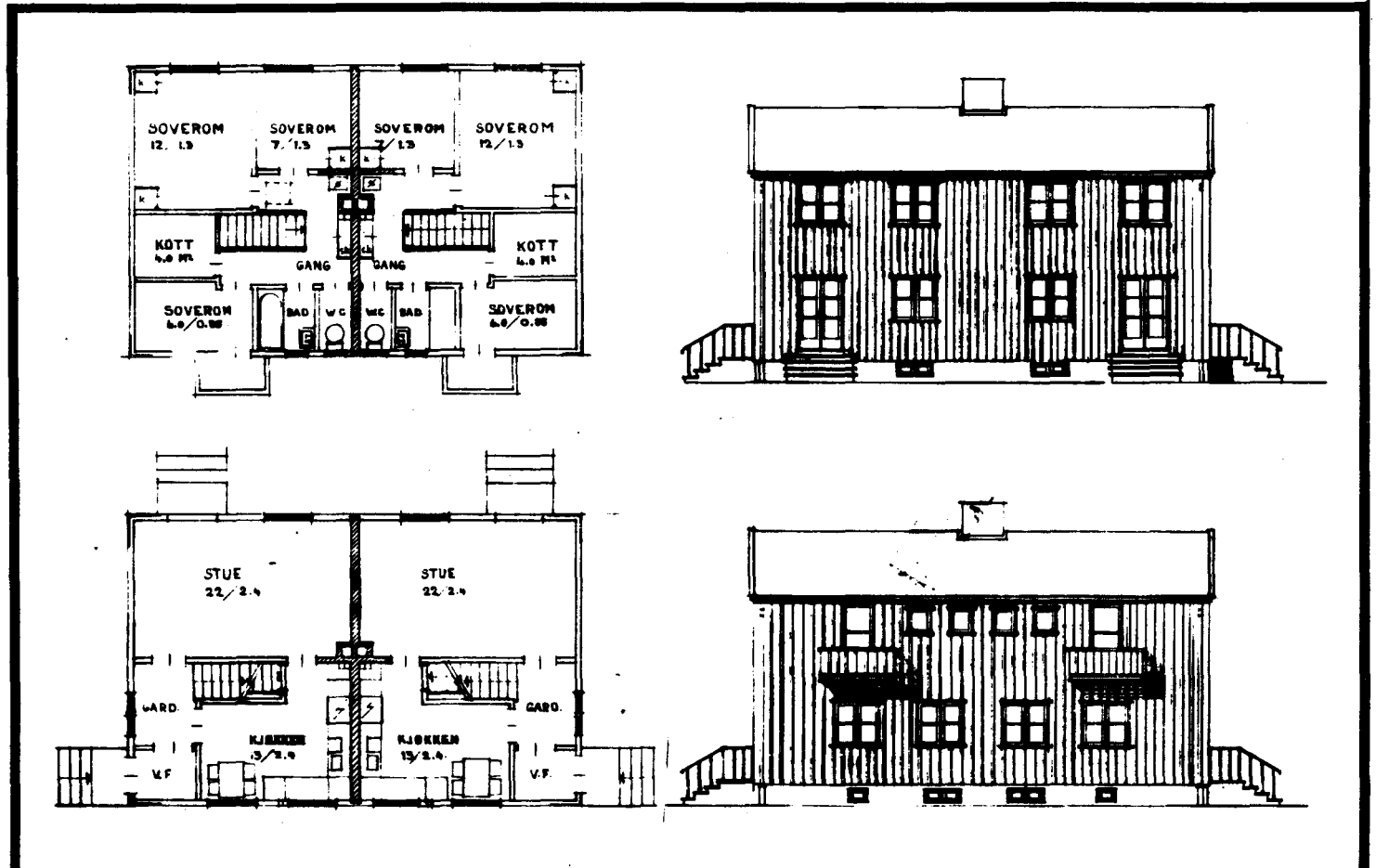
TEGNINGER (ARKIVHENVISNING)	
ELDRE FOTOGRAF	

ANDRE OPPLYSNINGER	UTGITT	DATO	REGISTR.	DATO 29:7:83
	RETTELSES- BLAD	NR	INNFORT DEN	AV
		NR	INNFORT DEN	AV
	NR	INNFORT DEN	AV	

NSB · REGISTRERING AV BYGNINGER

Bak/Had 0703.79

NAV BYGNINGENS ART	LARVIK OMFORMERSTASJON Tomannsbolig	STASJONSNR.	BYGN.NR. 8
BANESTREKNING	152 Skoppum - Eidanger	KILOMETER	156,90
KOMMUNE.MATR.NR.	Larvik	GARDSNR.	BRUKSNR.
ADRESSE	Høffsgt. 37 a, 3250 Larvik	DISTRIKT	Drammen



TEGNINGEN VISER: Tegn.dat. 14.4.1959

M 1:200

OPPRINNELIG BRUKSFORMÅL	PRIMÆRT Bolig	SEKUNDÆRT	
NÅVÆRENDE BRUKSFORMÅL	PRIMÆRT Bolig	SEKUNDÆRT	ANTALL LEILIGHETER: 2 ANTALL OVERNATTINGSROM: 0
FØRHOLD TIL ANDRE HUS	Del av anlegg - sammenbygd		
FYSISK MILJØ- SAMMENHENG	By		

VERNEVERDI	<input type="checkbox"/> PRIO- RITERT	BYGNINGEN PRIORITERES SPESIELT SOM BEVA- RINGSOBJEKT (EVT. INTERN NSB-FREDNING)	<input type="checkbox"/> BYGNINGEN ER FREDET I MEDHOLD AV LOV OM KULTURMINNER
	<input type="checkbox"/> HØY	ENDRINGER SKAL IKKE FORETAS FØR ARKITEKTKONTORET HAR GODKJENT PLANENE. DETTE GJELDER OGSÅ UTSKIFTING AV DØRER, VINDUER, KLEDNING, TAKTEKKING OSV.	
	<input checked="" type="checkbox"/> MIDDELS		
	<input type="checkbox"/> LAV	ENDRINGER KAN FORETAS UTEN GODKJENNING FRA ARKITEKTKONTORET. DET HENVISES TIL GENE- RELLE RÅD OG RETNINGSLINJER.	
	<input type="checkbox"/> INGEN		

DIMENSJONER	HOVEDMÅL M 15,2 x 8,0	BEBYGD AREAL M ² 120	ANTALL ETASJER 2	BRUTTO GOLVAREAL M ²
-------------	--------------------------	------------------------------------	---------------------	------------------------------------

BYGNINGSDEL	TYPE, KONSTRUKSJON	INSTALLASJON	MERKNAD
FUNDAMENT	Betongmur	SKORSTEIN	STK. 1
KJELLER UNDERETASJE	Kjeller, trebjelkelag	ELEKTRISITET	Innlagt
YTTERVEGG	Bindingsverk	OPPVARMING	PRIMÆRT: SEKUNDÆRT:
FASADEKLEDNING	Stående panel, tømmermannspanel	VANN	Innlagt
TAKFORM	Saltak	BAD	Innlagt
TAKTEKKING	Rød, krum, teglstein	TOALETT	TYPE: WC ANTALL: 2

VINDUER		DEKOR INNSKRIPSJONER	
DØRER		INTERIØR	

BYGGEÅR	ÅR 1956	MERKNAD
TILBYGGING OMBYGGING FLYTTING	ÅR	ENDRING Tilbygd bad

VEDLIKEHOLDS- TILSTAND	TILSTAND:	GOD STAND	BEGYNNENDE FORFALL	FRAMSKREDET FORFALL	RUIN	EVT. FORFALLSÅRSÅK
	ÅR:	1983	X			Dårlig maling og balkong

FARGESKJEMA	OPPRINNELIG	NÅVERENDE	FRAMTIDIG	BYGGHERRE NSB
UTVENDIG VEGG		Hvit (Lys gråtone)		ARKITEKT NSB-Ak v/A.Sundby
VINDSKIER		IE1 Mellomgrå		
GERIKTER				BYGGMESTER
VINDUER		Hvit		BYGNINGSTYPE Dobbelfunksjonærbolig v 24 B" STILPREG
DØRER		IE1		
HJØRNEBORD Hovedfarge utvendig vegg b.d		1C3-4 Grågrønn		

TEGNINGER (ARKIVHENVISNING)	Ak 10731
ELDRE FOTOGRAF.	

ANDRE OPPLYSNINGER	UTGITT	DATO	REGISTR.	DATO
	RETTELSES- BLAD	NR	INNFØRT DEN	AV
		NR	INNFØRT DEN	AV
NR		INNFØRT DEN	AV	

NSB · REGISTRERING AV BYGNINGER

Bak/Had 0703.79

NAV BYGNINGENS ART	LARVIK OMFORMERSTASJON Tomannsbolig	STASJONSNR.	BYGN.NR. 9
BANESTREKNING	152 Skoppum - Eidanger	KILOMETER 156,90	
KOMMUNE.MATR.NR.	Larvik	GÅRDSNR.	BRUKSNR.
ADRESSE	Hoffstgt. 37 b	DISTRIKT Drammen	



TEGNINGEN VISER: Tegn.dat. 14.4.1959 M 1:200

OPPRINNELIG BRUKSFORMÅL	PRIMÆRT Bolig	SEKUNDÆRT	
NAVÆRENDE BRUKSFORMÅL	PRIMÆRT Bolig	SEKUNDÆRT	ANTALL LEILIGHETER: 2 ANTALL OVERNATTINGSROM: 0
FORHOLD TIL ANDRE HUS	Del av anlegg - sammenbygd		
FYSISK MILJØ- SAMMENHENG	By		

VERNEVERDI	<input type="checkbox"/> PRIO- RITERT	BYGNINGEN PRIORITERES SPESIELT SOM BEVA- RINGSOBJEKT (EVT. INTERN NSB-FREDNING)	<input type="checkbox"/> BYGNINGEN ER FREDET I MEDHOLD AV LOV OM KULTURMINNER
	<input type="checkbox"/> HØY	ENDRINGER SKAL IKKE FORETAS FØR ARKITEKTKONTORET HAR GODKJENT PLANENE. DETTE GJELDER OGSÅ UTSKIFTING AV DØRER, VINDUER, KLEDNING, TAKTEKKING OSV.	
	<input checked="" type="checkbox"/> MIDDELS		
	<input type="checkbox"/> LAV	ENDRINGER KAN FORETAS UTEN GODKJENNING FRA ARKITEKTKONTORET. DET HENVISES TIL GENE- RELLE RÅD OG RETNINGSLINJER.	
	<input type="checkbox"/> INGEN		

DIMENSJONER	HOVED'ÅL M 15,2 x 8,0	BEBYGD AREAL M ² 120	ANTALL ETASJER 2	BRUTTO GOLVAREAL M ²
-------------	--------------------------	------------------------------------	---------------------	------------------------------------

BYGNINGSDEL	TYPE, KONSTRUKSJON	INSTALLASJON	MERKNAD
FUNDAMENT	Betongmur	SKORSTEIN	STK 1
KJELLER UNDERETASJE	Kjeller, trebjelkelag	ELEKTRISITET	Innlagt
YTTERVEGG	Bindingsverk	OPPVARMING	PRIMERT: SEKUNDERT:
FASADEKLEDNING	Stående panel, tømmermannspanel	VANN	Innlagt
TAKFORM	Saltak	BAD	Innlagt
TAKTEKKING	Rød, krum betongtakstein	TOALET	TYPE: WC ANTALL: 2

VINDUER		DEKOR INNSKRIPSJONER	
DØRER		INTERIØR	

BYGGÅR	ÅR 1956	MERKNAD
TILBYGGING OMBYGGING FLYTTING	ÅR	ENDRING Tilbygd bod

VEDLIKEHOLDS- TILSTAND	TILSTAND:	I GOD STAND	BEGYNNENDE FORFALL	FRAMSKREDET FORFALL	RUIN	EVT. FORFALLSÅRSÅK
	ÅR:					
	1983	X				Dårlig maling og balkong

FARGESKJEMA	OPPRINNELIG	NÅVERENDE	FRAMTIDIG	BYGGHERRE NSB
UTVENDIG VEGG		4B3 Grågul		ARKITEKT NSB-Ak v/A. Sundby
VINDSKIER		El Mellomgrå		BYGGMESTER
GERIKTER				BYGNINGSTYPE Dobbelt funksjonær bolig v 24 B"
VINDUER		Hvit		STILPREG
DØRER		El		
HJØRNEBORD				
Hovedfarge vegg, bod	utvendig	1C3-4 Grågrønn		

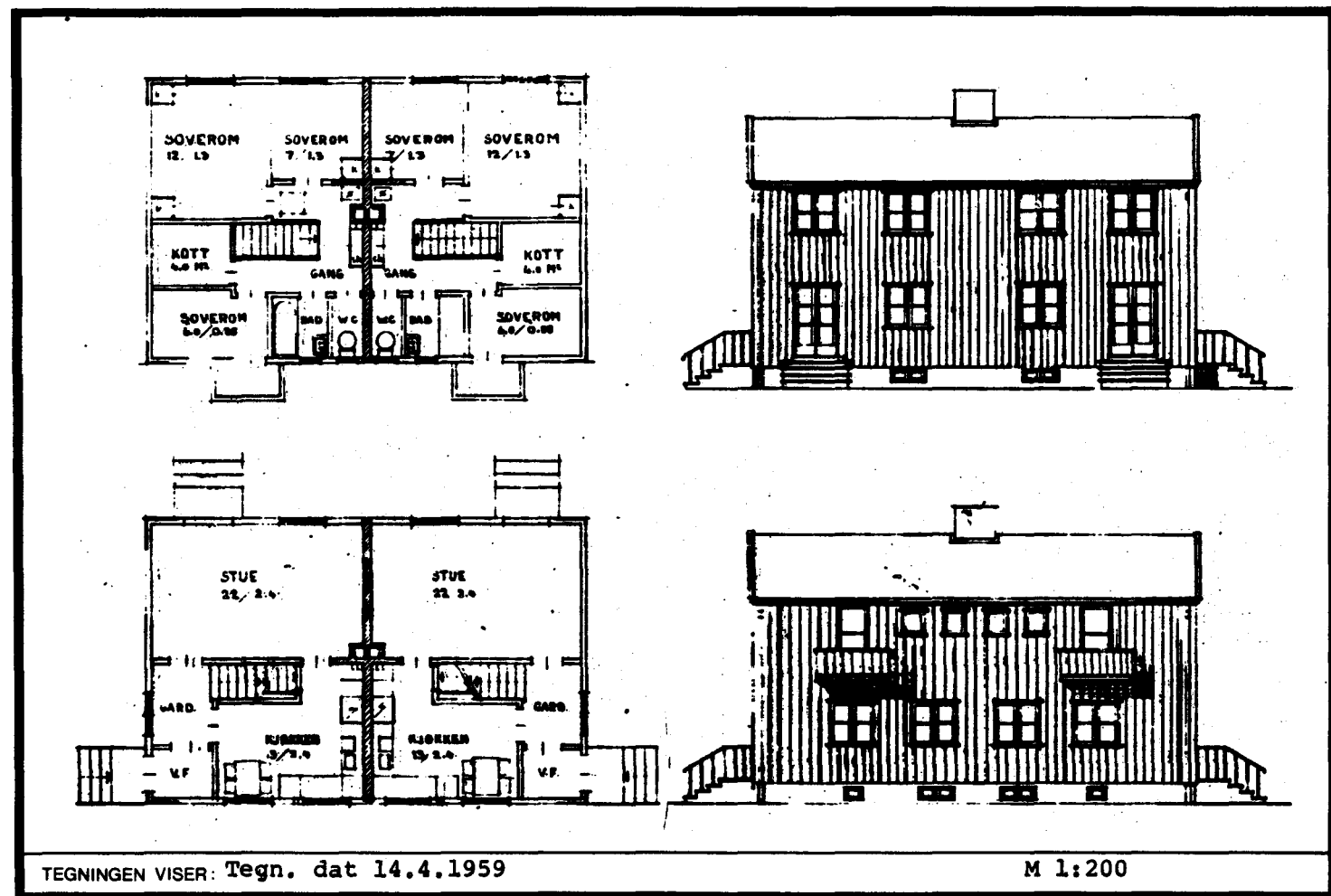

TEGNINGER (ARKIVHENVISNING)	AK 10731
ELDRE FOTOGRAF.	

ANDRE OPPLYSNINGER	UTGITT	DATO	REGISTR.	DATO
	RETTELSES- BLAD	NR	INNFORT DEN	AV
		NR	INNFORT DEN	AV
NR		INNFORT DEN	AV	

NSB · REGISTRERING AV BYGNINGER

Bak/Had 0703.79

NAVN BYGNINGENS ART	LARVIK OMFORMERSTASJON Tomannsbolig	STASJONSNR.	BYGN. NR. 10
BANESTREKNING	152 Skoppum - Eidanger	KILOMETER 156,90	
KOMMUNE, MATR. NR.	Larvik	GÅRDSNR.	BRUKSNR.
ADRESSE	Hoffsgt. 37 c	DISTRIKT Drammen	



TEGNINGEN VISER: Tegn. dat 14.4.1959

M 1:200

OPPRINNELIG BRUKSFORMÅL	PRIMÆRT Bolig	SEKUNDÆRT	
NÅVÆRENDE BRUKSFORMÅL	PRIMÆRT Bolig	SEKUNDÆRT	ANTALL LEILIGHETER: 2 ANTALL OVERNATTINGSROM: 0
FORHOLD TIL ANDRE HUS	Del av anlegg - sammenbygd		
FYSISK MILJØ- SAMMENHENG	By		

VERNEVERDI	<input type="checkbox"/> PRIO- RITERT	BYGNINGEN PRIORITERES SPESIELT SOM BEVA- RINGSOBJEKT (EVT. INTERN NSB-FREDNING)	<input type="checkbox"/> BYGNINGEN ER FREDET I MEDHOLD AV LOV OM KULTURMINNER.
	<input type="checkbox"/> HØY	ENDRINGER SKAL IKKE FORETAS FØR ARKITEKTKONTORET HAR GODKJENT PLANENE. DETTE GJELDER OGSÅ UTSKIFTING AV DØRER, VINDUER, KLEDNING, TAKTEKKING OSV.	
	<input checked="" type="checkbox"/> MIDDELS		
	<input type="checkbox"/> LAV	ENDRINGER KAN FORETAS UTEN GODKJENNING FRA ARKITEKTKONTORET. DET HENVISES TIL GENE- RELLE RÅD OG RETNINGSLINJER.	
	<input type="checkbox"/> INGEN		

DIMENSJONER	HOVEDTÅL M 15,2 x 8,0	BEBYGD AREAL M ² 120	ANTALL ETASJER 2	BRUTTO GOLVAREAL M ²
-------------	--------------------------	------------------------------------	---------------------	------------------------------------

BYGNINGSDEL	TYPE, KONSTRUKSJON	INSTALLASJON	MERKNAD
FUNDAMENT	Betongmur	SKORSTEIN	STK. 1
KJELLER UNDERETASJE	Kjeller, trebjelkelag	ELEKTRISITET	Innlagt
YTTERVEGG	Bindingsverk	OPPVARMING	PRIMÆRT: Parafin SEKUNDÆRT: Elektrisk
FASADEKLEDNING	Stående panel, tømmermannspanel	VANN	Innlagt
TAKFORM	Saltak	BAD	Innlagt
TAKTEKKING	Rød, krum, betongstein	TOALETT	TYPE: WC ANTALL: 2

VINDUER		DEKOR INNSKRIPSJONER	
DØRER		INTERIØR	

BYGGÅR	ÅR 1956	MERKNAD
TILBYGGING OMBYGGING FLYTTING	ÅR	ENDRING Tilbygd bod

VEDLIKEHOLDSTILSTAND	TILSTAND:	I GOD STAND	BEGYNNENDE FORFALL	FRAMSKREDET FORFALL	RUIJN	EVT. FORFALLSÅRSÅK
	ÅR:	1983	X			Dårlig maling og balkong

FARGESKJEMA	OPPRINNELIG	NÅVERENDE	FRAMTIDIG	BYGGHERRER
UTVENDIG VEGG		Hvit (Lys gråtone)		NSB
VINDSKIER		1E1 Mellomgrå		ARKITEKT NSB-Ak v/A. Sundby
GERIKTER				BYGGMESTER
VINDUER		Hvit		
DØRER		1E1		BYGNINGSTYPE "Dobbelt funksjonærbolig V 24 B"
HJØRNEBORD				STILPREG
Hovedfarge vegg, bod	utvendig	1C3-4 Grågrønn		

TEGNINGER (ARKIVHENVISNING)	Ak 10731
ELDRE FOTOGRAF	

ANDRE OPPLYSNINGER	UTGITT	DATO	REGISTR.	DATO 29.7.83
	RETTELSES- BLAD	NR	INNFØRT DEN	AV
		NR	INNFØRT DEN	AV
		NR	INNFØRT DEN	AV

NSB · REGISTRERING AV BYGNINGER

Bak/Had 0703.79

NAVN BYGNINGENS ART	LARVIK OMFORMERSTASJON Tomannsbolig	STASJONSNR.	BYGN.NR. 11
BANESTREKNING	152 Skoppum - Eidanger	KILOMETER 156,90	
KOMMUNE, MATR.NR.	Larvik	GÅRDSNR.	BRUKSNR.
ADRESSE	Hoffsgt. 37 d	DISTRIKT Drømmen	



TEGNINGEN VISER: Tegn.dat. 14.4.1959 M 1:200	

OPPRINNELIG BRUKSFØRMÅL	PRIMÆRT Bolig	SEKUNDÆRT	
NÅVÆRENDE BRUKSFØRMÅL	PRIMÆRT Bolig	SEKUNDÆRT	ANTALL LEILIGHETER: 2
			ANTALL OVERNATTINGSROM: 0
FORHOLD TIL ANDRE HUS	Del av anlegg - sammenbygd		
FYSISK MILJØ- SAMMENHENG	By		

VERNEVERDI	<input type="checkbox"/> PRIO- RITERT	BYGNINGEN PRIORITERES SPEIELT SOM BEVA- RINGSOBJEKT (EVT. INTERN NSB-FREDNING)	<input type="checkbox"/> BYGNINGEN ER FREDET I MEDHOLD AV LOV OM KULTURMINNER
	<input type="checkbox"/> HØY	ENDRINGER SKAL IKKE FORETAS FØR ARKITEKTKONTORET HAR GODKJENT PLANENE. DETTE GJELDER OGSÅ UTSKIFTING AV DØRER, VINDUER, KLEDNING, TAKTEKKING OSV.	
	<input checked="" type="checkbox"/> MIDDELS		
	<input type="checkbox"/> LAV	ENDRINGER KAN FORETAS UTEN GODKJENNING FRA ARKITEKTKONTORET. DET HENVISES TIL GENE- RELLE RÅD OG RETNINGSLINJER.	
	<input type="checkbox"/> INGEN		

DIMENSJONER	HOVEDMÅL M 15,2 x 8,0	BEBYGD AREAL M ² 120	ANTALL ETASJER 2	BRUTTO GOLVAREAL M ²
-------------	--------------------------	------------------------------------	---------------------	------------------------------------

BYGNINGSDEL	TYPE, KONSTRUKSJON	INSTALLASJON	MERKNAD
FUNDAMENT	Betongmur	SKORSTEIN	STK. 1
KJELLER UNDERETASJE	Kjeller, trebjelkelag	ELEKTRISITET	Innlagt
YTTERVEGG	Bindingsverk	OPPVARMING	PRIMÆRT: SEKUNDÆRT:
FASADEKLEDNING	Stående panel, tømmermannspanel	VANN	Innlagt
TAKFORM	Saltak	BAD	Innlagt
TAKTEKING	Rød, krum, betongstein	TOALETT	TYPE: WC ANTALL: 2

VINDUER		DEKOR INNSKRIPSJONER	
DØRER		INTERIØR	

BYGGÅR	ÅR 1956	MERKNAD
TILBYGGING OMBYGGING FLYTTING	ÅR	ENDRING Tilbygd bod

VEDLIKEHOLDS- TILSTAND	TILSTAND:	I GOD STAND	BEGYNNENDE FORFALL	FRAMSKREDET FORFALL	RUIN	EVT. FORFALLSÅRSÅK
	ÅR:					
	1983	X				Dårlig maling og balkong

FARGESKJEMA	OPPRINNELIG	NÅVÆRENDE	FRAMTIDIG	BYGGHERRE
UTVENDIG VEGG		4B3 Grågul		NSB
VINDSKIER		IE1 Mellomgrå		ARKITEKT NSB-Ak v/A. Sundby
GERIKTER				BYGGMESTER
VINDUER		Hvit		
DØRER		Klar lakk, /IE1		BYGNINGSTYPE "Dobbelt funksjonærbolig v 24 B"
HJØRNEBORD				STILPREG
Hovedfarge vegg, bod	utvendig	1C3-4 Grågrønn"		

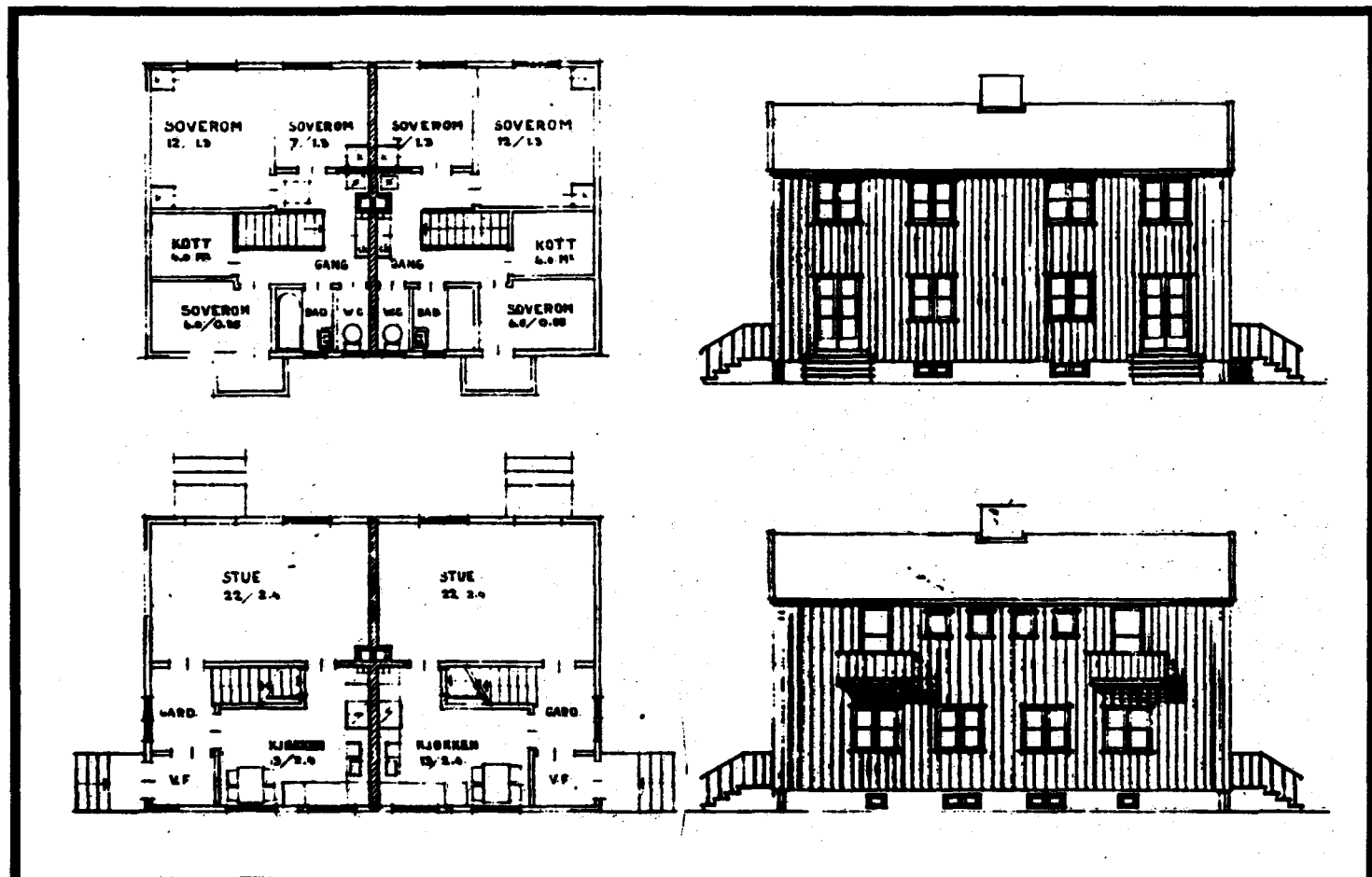
TEGNINGER (ARKIVHENVISNING)	Ak 10731
ELDRE FOTOGRAF	

ANDRE OPPLYSNINGER	UTGITT	DATO	REGISTR.	29.7.83
	RETTELSES- BLAD	NR	INNFORT DEN	AV
		NR	INNFORT DEN	AV
		NR	INNFORT DEN	AV

NSB - REGISTRERING AV BYGNINGER

Bak/Had 0703.79

NAVN BYGNINGENS ART	LARVIK OMFORMERSTASJON Tomannsbolig	STASJONSNR.	BYGN.NR. 12
BANESTREKNING	152 Skoppum - Eidanger	KILOMETER 156,90	
KOMMUNE, MATR.NR.	Larvik	GARDSNR.	BRUKSNR.
ADRESSE	Hoffsøgt. 37 e	DISTRIKT Drammen	



TEGNINGEN VISER: Tegn dat. 14.4.1959

M 1:200

OPPRINNELIG BRUKSFORMÅL	PRIMÆRT Bolig	SEKUNDÆRT	
NÅVÆRENDE BRUKSFORMÅL	PRIMÆRT Bolig	SEKUNDÆRT	ANTALL LEILIGHETER: 2 ANTALL OVERNATTINGSROM: 0
FORHOLD TIL ANDRE HUS	Del av anlegg - sammenbygd		
FYSISK MILJØ- SAMMENHENG	By		

VERNEVERDI	<input type="checkbox"/> PRIO- RITERT	BYGNINGEN PRIORITERES SPESIELT SOM BEVA- RINGSOBJEKT (EVT. INTERN NSB-FREDNING)	<input type="checkbox"/> BYGNINGEN ER FREDET I MEDHOLD AV LOV OM KULTURMINNER
	<input type="checkbox"/> HØY	ENDRINGER SKAL IKKE FORETAS FØR ARKITEKTKONTORET HAR GODKJENT PLANENE. DETTE GJELDER OGSÅ UTSKIFTING AV DØRER, VINDUER, KLEDNING, TAKTEKKING OSV.	
	<input checked="" type="checkbox"/> MIDDELS		
	<input type="checkbox"/> LAV	ENDRINGER KAN FORETAS UTEN GODKJENNING FRA ARKITEKTKONTORET. DET HENVISES TIL GENE- RELLE RÅD OG RETNINGSLINJER.	
<input type="checkbox"/> INGEN			

DIMENSJONER	HØVEDMÅL M 15,2 x 8,0	BEBYGD AREAL M ² 120	ANTALL ETASJER 2	BRUTTO GOLVAREAL M ²
-------------	--------------------------	------------------------------------	---------------------	------------------------------------

BYGNINGSDEL	TYPE, KONSTRUKSJON	INSTALLASJON	MERKNAD
FUNDAMENT	Betongmur	SKORSTEIN	STK. 1
KJELLER UNDERETASJE	Kjeller, trebjelkelag	ELEKTRISITET	Innlagt
YTTERVEGG	Bindingsverk	OPPVARMING	PRIMÆRT: SEKUNDÆRT:
FASADEKLEDNING	Stående panel, tømmermannspanel	VANN	Innlagt
TAKFORM	Saltak	BAD	Innlagt
TAKTEKKING	Rød, krum betongstein	TOALET	TYPE: WC ANTALL: 2

VINDUER		DEKOR INNSKRIPSJONER	
DØRER		INTERIØR	

BYGGEÅR	ÅR 1956	MERKNAD
TILBYGGING OMBYGGING FLYTTING	ÅR	ENDRING Tilbygd bod

VEDLIKEHOLDS- TILSTAND	TILSTAND:	I GOD STAND	BEGYNNENDE FORFALL	FRAMSKREDET FORFALL	RUIN	EVT. FORFALLSÅRSÅK
	ÅR:					
	1983	X				Dårlig maling og balkong

FARGESKJEMA	OPPRINNELIG	NÅVERENDE	FRAMTIDIG	BYGGHERRE
UTVENDIG VEGG		Hvit (lys gråtone)		NSB
VINDSKIER		El Mellomgrå		ARKITEKT NSB-Ak v/A.sundby
GERIKTER				BYGGMESTER
VINDUER		Hvit		
DØRER		El		BYGNINGSTYPE Dobbelt funksjonær bolig v 24 B"
HJØRNEBORD				STILPREG
Hovedfarge vegg bod	utvendig	1C3-4 Grågrønn		

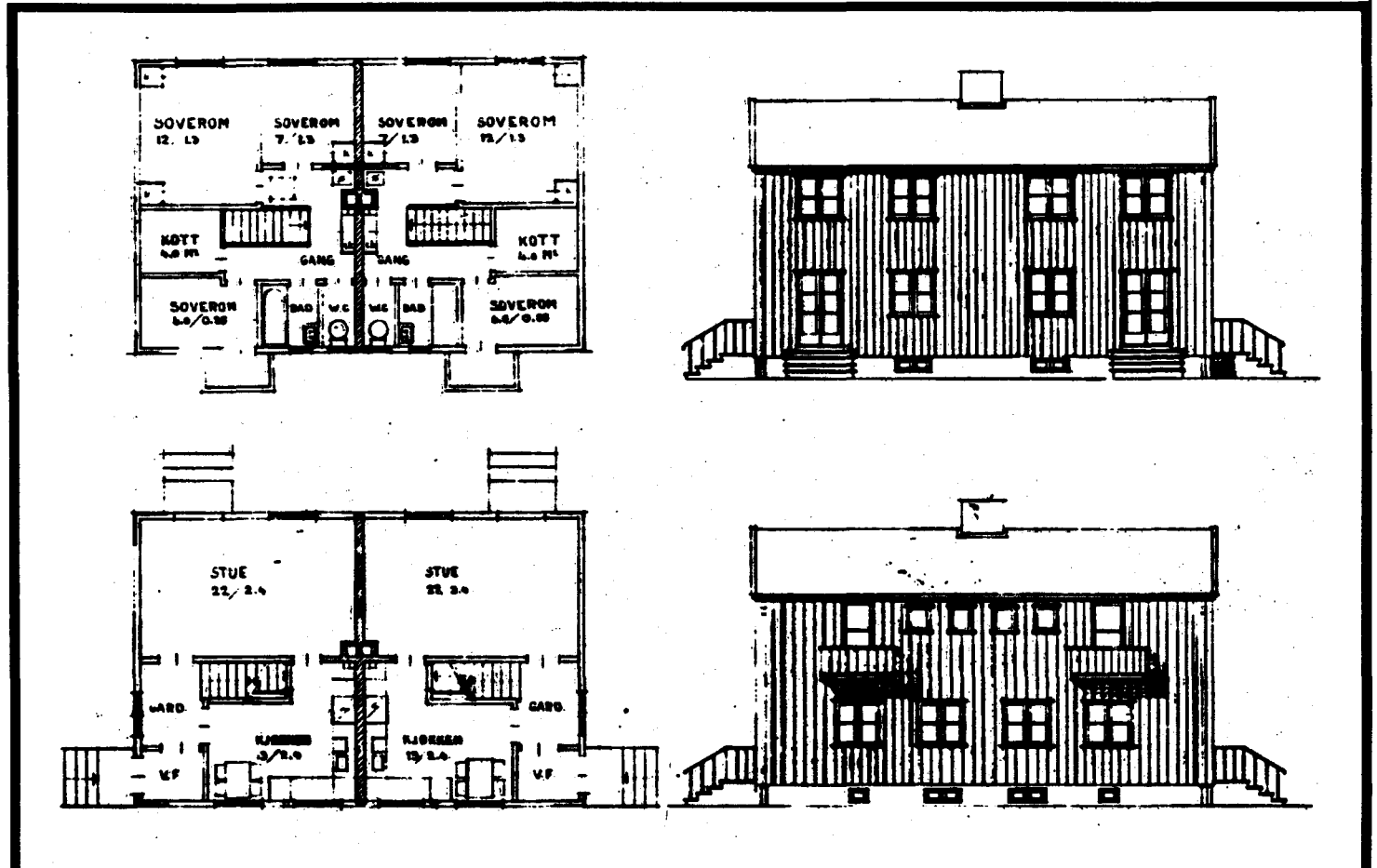
TEGNINGER (ARKIVHENVISNING)	Ak 10731
ELDRE FOTOGRAF.	

ANDRE OPPLYSNINGER	UTGITT	DATO	REGISTR.	DATO
				29.7.83
	RETTELSES- BLAD	NR	INNFORT DEN	AV
		NR	INNFORT DEN	AV
		NR	INNFORT DEN	AV

NSB · REGISTRERING AV BYGNINGER

Bak/Had 0703.79

NAV BYGNINGENS ART	LARVIK OMFORMERSTASJON Tomannsbolig	STASJONSNR.	BYGN.NR. 13
BANESTREKNING	152 Skoppum - Eidanger	KILOMETER 156,90	
KOMMUNE, MATR. NR.	Larvik	GÅRDSNR.	BRUKSNR.
ADRESSE	Hoffsgt. 37 f	DISTRIKT Drammen	



TEGNINGEN VISER: Tegn.dat. 14.4.1959

M 1:200

OPPRINNELIG BRUKSFØRMÅL	PRIMÆRT Bolig	SEKUNDÆRT	
NÅVERENDE BRUKSFØRMÅL	PRIMÆRT Bolig	SEKUNDÆRT	ANTALL LEILIGHETER: 2 ANTALL OVERNATTINGSROM: 0
FORHOLD TIL ANDRE HUS	Del av anlegg - sammenbygd		
FYSISK MILJØ- SAMMENHENG	By		

VERNEVERDI	<input type="checkbox"/> PRIO- RITERT	BYGNINGEN PRIORITERES SPESIELT SOM BEVA- RINGSOBJEKT (EVT. INTERN NSB-FREDNING)	<input type="checkbox"/> BYGNINGEN ER FREDET I MEDHOLD AV LOV OM KULTURMINNER
	<input type="checkbox"/> HØY	ENDRINGER SKAL IKKE FØRETAS FØR ARKITEKTKONTORET HAR GODKJENT PLANENE. DETTE GJELDER OGSÅ UTSKIFTING AV DØRER, VINDUER, KLEDNING, TAKTEKKING OSV.	
	<input checked="" type="checkbox"/> MIDDELS		
	<input type="checkbox"/> LAV <input type="checkbox"/> INGEN	ENDRINGER KAN FØRETAS UTEN GODKJENNING FRA ARKITEKTKONTORET. DET HENVISES TIL GENE- RELLE RÅD OG RETNINGSLINJER.	

DIMENSJONER	HOVEDMÅL M 15,2 x 8,0	BEBYGD AREAL M ² 120	ANTALL ETASJER 2	BRUTTO GOLVAREAL M ²
-------------	--------------------------	------------------------------------	---------------------	------------------------------------

BYGNINGSDEL	TYPE, KONSTRUKSJON	INSTALLASJON	MERKNAD
FUNDAMENT	Betongmur	SKORSTEIN	STK. 1
KJELLER UNDERETASJE	Kjeller, trebjelkelag	ELEKTRISITET	Innlagt
YTTERVEGG	Bindingsverk	OPPVARMING	PRIMÆRT:
FASADEKLEDNING	Stående panel, tømmermannspanel	VANN	SEKUNDÆRT:
TAKFORM	Saltak	BAD	Innlagt
TAKTEKING	Rød, krum betongstein	TOALETT	TYPE: WC ANTALL: 2

VINDUER		DEKOR INNSKRIPSJONER	
DØRER		INTERIØR	

BYGGEÅR	ÅR 1956	MERKNAD
TILBYGGING OMBYGGING FLYTTING	ÅR	ENDRING Tilbygd bod

VEDLIKEHOLDS- TILSTAND	TILSTAND:	I GOD STAND	BEGYNNENDE FORFALL	FRAMSKREDET FORFALL	RUIN	EVT. FORFALLSÅRSÅK
	ÅR:					
	1983	X				

FARGESKJEMA	OPPRINNELIG	NÅVERENDE	FRAMTIDIG	BYGGHERRE
UTVENDIG VEGG		4B3 Grågul		NSB
VINDSKIER		El Mellomgrå		ARKITEKT NSB-Ak v/A. Sundby
GERIKTER				BYGGMESTER
VINDUER		Hvit		
DØRER		El		BYGNINGSTYPE "Dobbelt funksjonær bolig v 24 B"
HJØRNEBORD				STILPREG
Hovedfarge vegg bod	utvendig	1C3-4 Grågrønn		

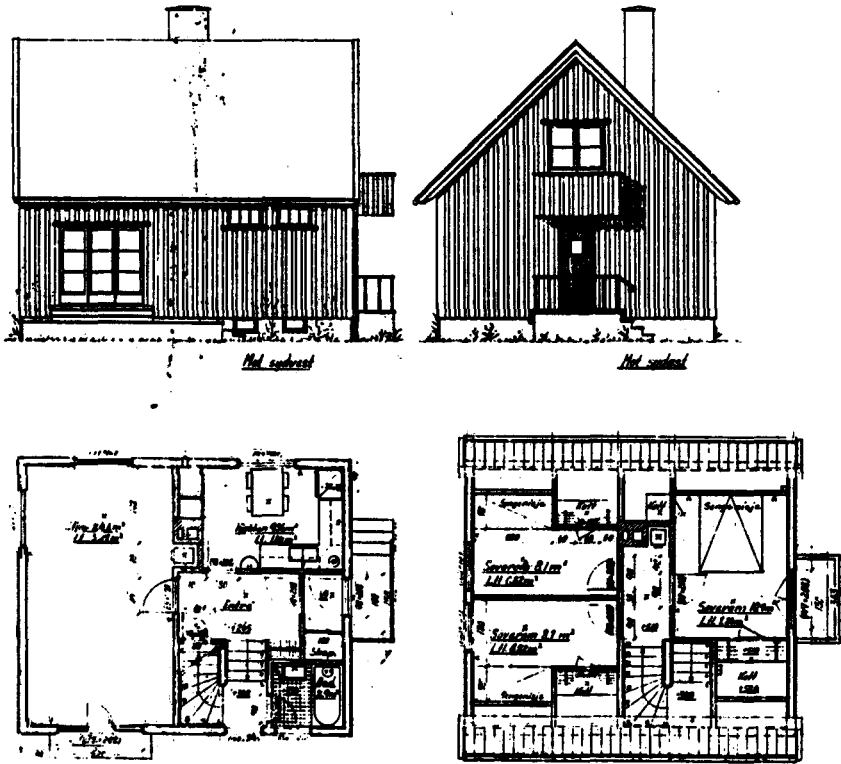
TEGNINGER (ARKIVHENVISNING)	Ak 10731
ELDRE FOTOGRAF.	

ANDRE OPPLYSNINGER	UTGITT	DATO	REGISTR.	DATO
				29.7.83
	RETTELSES- BLAD	NR	INNFØRT DEN	AV
		NR	INNFØRT DEN	AV
		NR	INNFØRT DEN	AV

NSB · REGISTRERING AV BYGNINGER

Bak/Hed 0703.79

NAVN BYGNINGENS ART	LARVIK OMFORMERSTASJON Enebolig	STASJONSNR.	BYGN.NR. 14
BANESTREKNING	152 Skoppum - Eidanger	KILOMETER 156,90	
KOMMUNE, MATR. NR.	Larvik	GÅRDSNR.	BRUKSNR.
ADRESSE	Hoffsgt. 37 g	DISTRIKT Drammen	



TEGNINGEN VISER: Orig.tegn.dat. 16.2.1950

M 1:200

OPPRINNELIG BRUKSFØRMÅL	PRIMÆRT Bolig	SEKUNDÆRT	
NÅVERENDE BRUKSFØRMÅL	PRIMÆRT Bolig	SEKUNDÆRT	ANTALL LEILIGHETER: 1 ANTALL OVERNATTINGSROM: 0
FORHOLD TIL ANDRE HUS	Del av anlegg - frittstående		
FYSISK MILJØ- SAMMENHENG	By		

VERNEVERDI	<input type="checkbox"/> PRIO- RITERT	BYGNINGEN PRIORITERES SPESIELT SOM BEVA- RINGSOBJEKT (EVT. INTERN NSB-FREDNING)	<input type="checkbox"/> BYGNINGEN ER FREDET I MEDHOLD AV LOV OM KULTURMINNER
	<input type="checkbox"/> HØY	ENDRINGER SKAL IKKE FORETAS FØR ARKITEKTKONTORET HAR GODKJENT PLANENE. DETTE GJELDER OGSÅ UTSKIFTING AV DØRER, VINDUER, KLEDNING, TAKTEKKING OSV.	
	<input checked="" type="checkbox"/> MIDDELS		
	<input type="checkbox"/> LAV	ENDRINGER KAN FORETAS UTEN GODKJENNING FRA ARKITEKTKONTORET. DET HENVISES TIL GENE- RELLE RÅD OG RETNINGSLINJER.	
<input type="checkbox"/> INGEN			

DIMENSJONER	HOVEDMÅL M 8,4 x 7,0	BEBYGD AREAL M ² 59	ANTALL ETASJER 1½	BRUTTO GOLVAREAL M ²
-------------	-------------------------	-----------------------------------	----------------------	------------------------------------

BYGNINGSDEL	TYPE.KONSTRUKSJON	INSTALLASJON	MERKNAD
FUNDAMENT	Betongmur	SKORSTEIN	STK. 1
KJELLER UNDERETASJE	Kjeller, trebjelkelag	ELEKTRISITET	Innlagt
YTTERVEGG	Bindingsverk	OPPVARMING	PRIMÆRT: Ved SEKUNDÆRT: Elektrisk
FASADEKLEDNING	Stående panel, tømmermannspanel	VANN	Innlagt
TAKFORM	Saltak	BAD	Innlagt
TAKTEKKING	Rød, krum betongstein	TOALETT	TYPE: WC ANTALL: 1

VINDUER		DEKOR INNSKRIPSJONER	
DØRER		INTERIØR	Plateklede vegger og tak i stue, kjøkken, soverom

BYGGEÅR	ÅR 1957	MERKNAD
TILBYGGING OMBYGGING FLYTTING	ÅR	ENDRING Tilbygd bod langs kjøkken/stuevegg

VEDLIKEHOLDS- TILSTAND	TILSTAND: ÅR:	I GOD STAND	BEGYNNENDE FORFALL	FRAMSKREDET FORFALL	RUIN	EVT. FORFALLSÅRSÅK
	1983	X				

FARGESKJEMA	OPPRINNELIG	NÅVÆRENDE	FRAMTIDIG	BYGGHERRER NSB
UTVENDIG VEGG		3B3-4 Mattgul		ARKITEKT NSB-AK v/A. Sundby
VINDSKIER		5E4 Gulbrun		BYGGMESTER
GERIKTER				
VINDUER		Hvit		BYGNINGSTYPE V.13
DØRER		5E4		STILPREG
HJØRNEBORD				

TEGNINGER (ARKIVHENVISNING)	Ak 10174
ELDRE FOTOGRAF.	

ANDRE OPPLYSNINGER	UTGITT	DATO	REGISTR.	DATO 29.7.83
	RETTELSES- BLAD	NR	INNFØRT DEN	AV
		NR	INNFØRT DEN	AV
		NR	INNFØRT DEN	AV

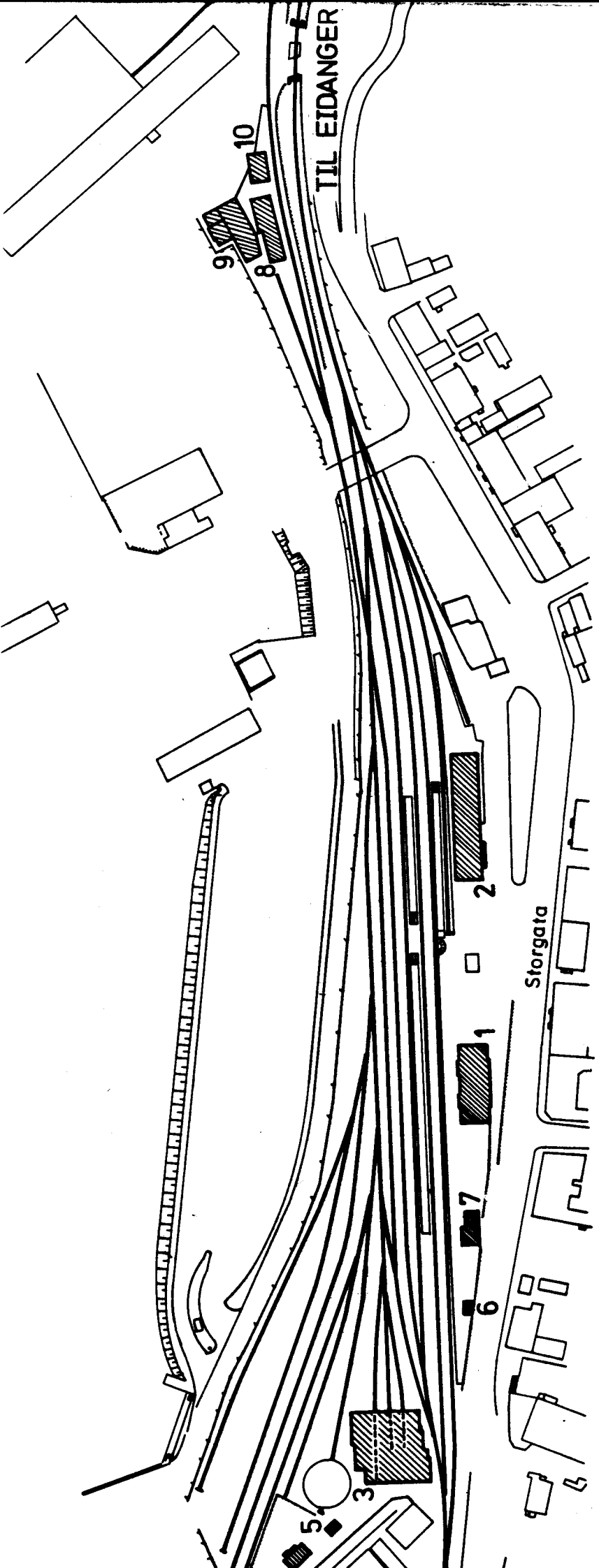
NSB - REGISTRERING AV BYGNINGER

 UTGITT:
 REVIDERT:


STASJONSNR 1519	STASJON/STREKNING/ANLEGG LARVIK STASJON	BANE/BILROUTE VESTFOLDBANEN	DISTRIKT DRAMMEN
--------------------	--	--------------------------------	---------------------

BYGN NR	KILOMETER	BYGNINGSTYPE	ADRESSE	MATRIKSEL GNR. BNR	BEBYGD AREAL	ETG	BRUTTO GOLVFLATE	HØVED-MATERIALE	BYGGEGAR	TEGNINGER ARKIVNR.	MERKNAD	EGET SKJEMA
1	158,66	Stasjonsbygning	3250 Larvik		342	2		Mur	1880	Ak 10895 D.d.B.20975.1 " 20976.1 " 137.3		X
2	158,77	Godshus	"		447	1		Mur	1938	Ak 11274		X
3	158,52	Lokomotivstall	"		730	1		Mur	1939	Ak 7306		X
4	158,48	Banemesterkontor	"		56	1		Tre		D.d.B.15526.4		X
5	158,49	Garasjer (2 stk.)	"		18	1		Tre/ blikk				
6	158,58	Garasje	"		17	1		Tre/ blikk				
7	158,61	Vaskerom (tidligere privat)	"		72	1½		Tre		G.B. No. 32 D.d.B.15277.2		X
8	159,00	Smie og snekker- verksted	"		110	1		Mur	1925	D.d.B.15233.3		X
9	159,00	Lager og velferdshus (gammel lok.stall)	"		270	1		Tre	1880	F.T. 133 D.d.B.12957.4		X
10	159,02	Materialbu	"		60	1		Tre				





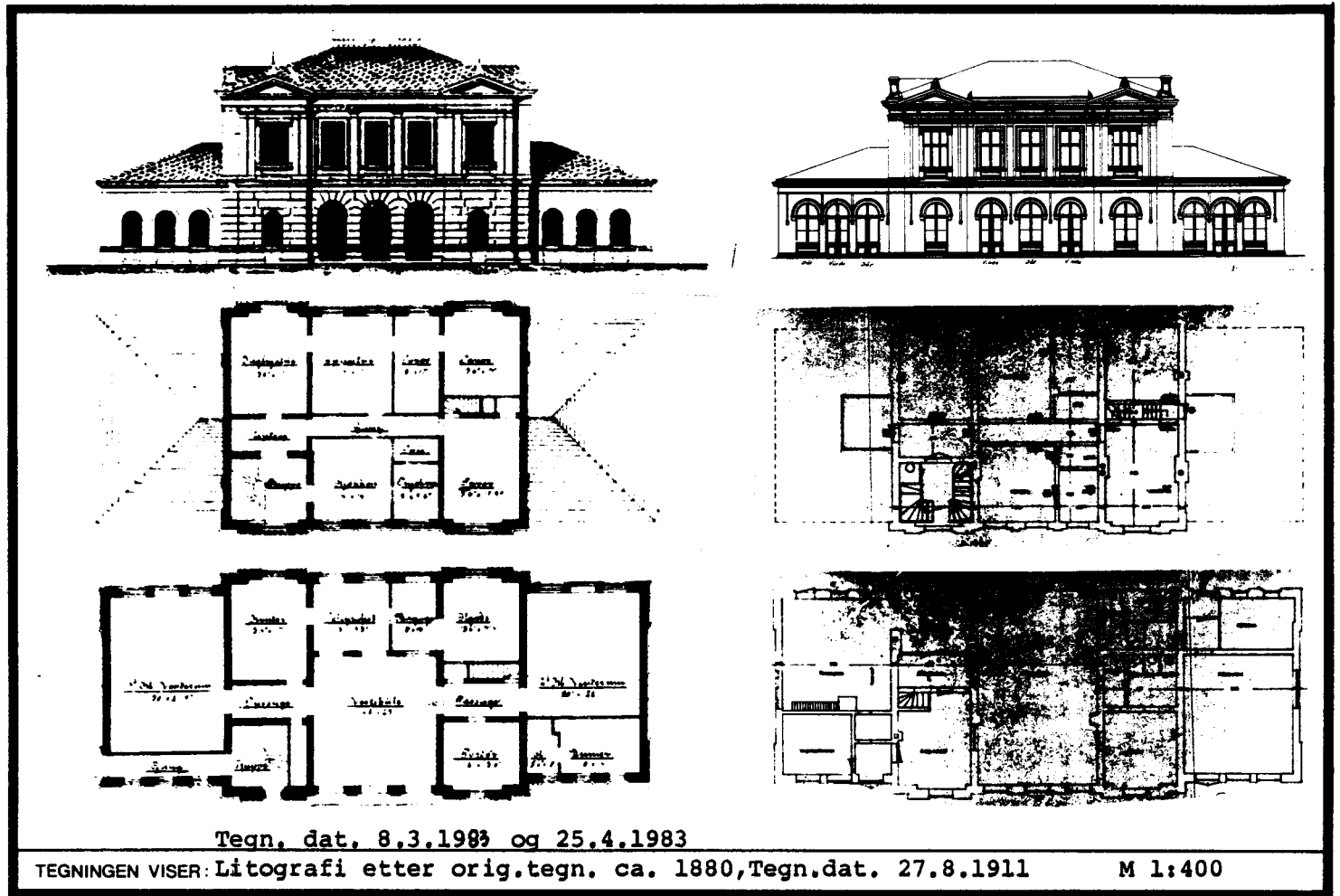
SITUASJONS-	Larvik stasjon		
KART OVER:	152 Skoppum-Eidanger		
BANE-			
STREKNING:			
MÅLESTOKK:	1:2000		
UTSNITT AV	Dato: 10.8.83		
LINJEMÅTT NR.:	Dd.B. 17419.6		
BUSSHOLDEPLASS I DIREKTE	TILKNYTNING TIL STASJONEN?	JA <input type="checkbox"/>	NEI <input type="checkbox"/>
TILKNYTNING TIL STASJONEN?	DROGJEMHOLDEPLASS I DIREKTE	JA <input type="checkbox"/>	NEI <input type="checkbox"/>
TILKNYTNING TIL STASJONEN?		JA <input type="checkbox"/>	NEI <input type="checkbox"/>



NSB · REGISTRERING AV BYGNINGER

Bak/Had 0703.79

NAVN BYGNINGENS ART	LARVIK STASJON Stasjonsbygning	STASJONSNR. 1519	BYGN. NR. 1
BANESTREKNING	152 Skoppum - Eidanger	KILOMETER 158,66	
KOMMUNE, MATR. NR.	Larvik	GÅRDSNR.	BRUKSNR.
ADRESSE		DISTRIKT Drømmen	



OPPRINNELIG BRUKSFORMÅL	PRIMÆRT Stasjonsbygning: -Bolig -Ekspedisjon	SEKUNDÆRT -Venterom	
NÅVERENDE BRUKSFORMÅL	PRIMÆRT Stasjonsbygning: -Venterom -Ekspedisjon	SEKUNDÆRT -Godsrom med ekspedisjon -Kafeteria -spise/velf.rom -Telegrafavdeling -overn.	ANTALL LEILIGHETER: 0 ANTALL OVERNATTINGSROM: 1
FORHOLD TIL ANDRE HUS	Del av anlegg - frittstående		
FYSISK MILJØ- SAMMENHENG	By		

VERNEVERDI	<input checked="" type="checkbox"/> PRIORITYERT	BYGNINGEN PRIORITERES SPESIELT SOM BEVARINGSOBJEKT (EVT. INTERN NSB-FREDNING)	<input type="checkbox"/> BYGNINGEN ER FREDET I MEDHOLD AV LOV OM KULTURMINNER
	<input checked="" type="checkbox"/> HØY	ENDRINGER SKAL IKKE FORETAS FØR ARKITEKTKONTORET HAR GODKJENT PLANENE. DETTE GJELDER OGSÅ UTSKIFTING AV DØRER, VINDUER, KLEDNING, TAKTEKKING OSV.	
	<input type="checkbox"/> MIDDELS		
	<input type="checkbox"/> LAV	ENDRINGER KAN FORETAS UTEN GODKJENNING FRA ARKITEKTKONTORET. DET HENVISES TIL GENERELLE RÅD OG RETNINGSLINJER.	
	<input type="checkbox"/> INGEN		

DIMENSJONER	HOVEDMÅL M 30,4 x 11,1	BEBYGD AREAL M ² 342	ANTALL ETASJER 2	BRUTTO GOLVAREAL M ²
-------------	---------------------------	------------------------------------	---------------------	------------------------------------

BYGNINGSDEL	TYPE.KONSTRUKSJON	INSTALLASJON	MERKNAD
FUNDAMENT	Fuget, naturstein	SKORSTEIN	STK. 5 (?)
KJELLER UNDERETASJE	Trebjelkelag, kryperom	ELEKTRISITET	Innlagt
YTTERVEGG	Tegl, pusset	OPPVARMING	PRIMÆRT: Sentralvarme - olje SEKUNDÆRT: Elektrisk
FASADEKLEDNING	Pusset mur	VANN	Innlagt
TAKFORM	Valm tak	BAD	Innlagt
TAKTEKKING	Papp	TOALET	TYPE: WC ANTALL: 7

VINDUER	Skiftet	DEKOR INNSKRIPSJONER	Profilerte gesimsbånd i 3 høyder og pilastre, takkarnapp, pussdekor, kapit.
DØRER	Skiftet - enkle tredører med 2 glassfelt	INTERIØR	1.etg.: Plateklede vegger. Innlagt toalett. Vestibyle gjennomgående (vegg revet). 2.etg: Leilighet oppusset til velferdsrom. Plateklede vegger og tak.

BYGGÅR	ÅR 1880	MERKNAD
TILBYGGING OMBYGGING FLYTTING	ÅR	ENDRING Leilighet oppusset til velferdsrom Innlagt bad og wc (2.etg). Innreda velferdsrom (— —).

VEDLIKEHOLDS- TILSTAND	TILSTAND:	GOD STAND	BEGYNNENDE FORFALL	FRAMSKREDET FORFALL	RUIN	EVT. FORFALLSÅRSAK
	ÅR:					
	1983	X				

FARGESKJEMA	OPPRINNELIG	NÅVÆRENDE	FRAMTIDIG	BYGGHERRER NSB
UTVENDIG VEGG		4A2 Gulhvit		ARKITEKT Balthazar Lange
VINDSKIER				
GERIKTER				BYGGMESTER Schilling
VINDUER		8D4 Rødbrun		BYGNINGSTYPE Grevskabsbanen, egen by- stasjon STILPREG
DØRER		Klar lakk		
HJØRNEBORD				

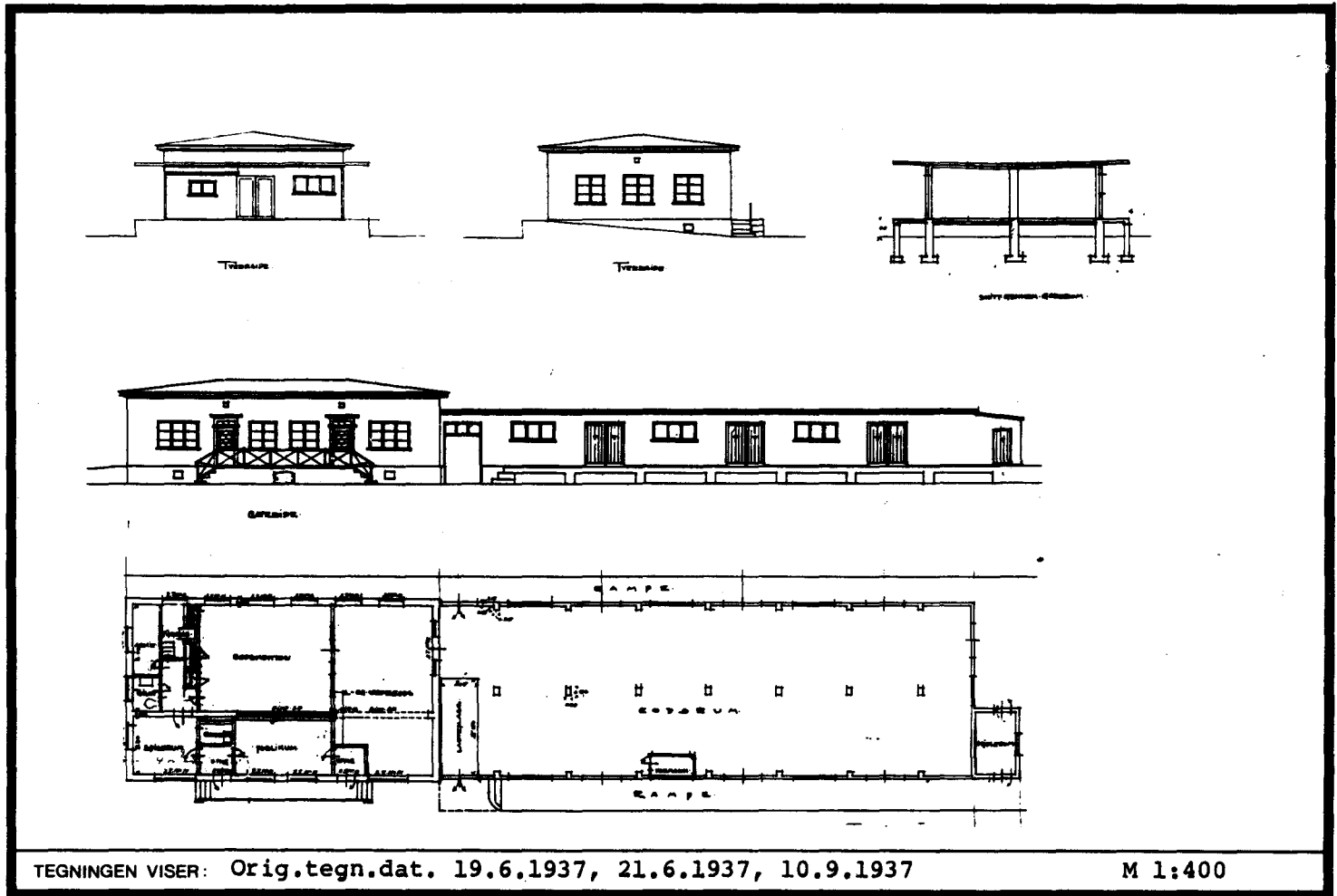
TEGNINGER (ARKIVHENVISNING)	AK 10895	D.d.B. 137.3, D.d.B. 20975.1, D.d.B. 20976.1
ELDRE FOTOGRAF.		

ANDRE OPPLYSNINGER	UTGITT	DATO	REGISTR.	DATO
				10.8.83
	RETTELSES- BLAD	NR	INNFØRT DEN	AV
		NR	INNFØRT DEN	AV
		NR	INNFØRT DEN	AV

NSB · REGISTRERING AV BYGNINGER

Bak/Had 0703.79

NAV BYGNINGENS ART	LARVIK STASJON Godshus	STASJONSNR. 1519	BYGN.NR. 2
BANESTREKNING	152 Skoppum - Eidanger	KILOMETER 158,77	
KOMMUNE.MATR.NR.	Larvik	GÅRDSNR.	BRUKSNR.
ADRESSE		DISTRIKT Drammen	



TEGNINGEN VISER: Orig.tegn.dat. 19.6.1937, 21.6.1937, 10.9.1937

M 1:400

OPPRINNELIG BRUKSFORMÅL	PRIMÆRT Godshus: -Lager -Kontor og ekspedisjon	SEKUNDÆRT -Toalett og spiserom	
NÅVÆRENDE BRUKSFORMÅL	PRIMÆRT Godshus: -Lager -Kontor og ekspedisjon	SEKUNDÆRT -Toalett og spiserom	ANTALL LEILIGHETER: 0 ANTALL OVERNATTINGSROM: 0
FORHOLD TIL ANDRE HUS	Del av anlegg - frittstående		
FYSISK MILJØ- SAMMENHENG	By		

VERNEVERDI	<input type="checkbox"/> PRIORITYERT	BYGNINGEN PRIORITYERES SPESIELT SOM BEVARINGSOBJEKT (EVT. INTERN NSB-FREDNING)	<input type="checkbox"/> BYGNINGEN ER FREDET I MEDHOLD AV LOV OM KULTURMINNER
	<input type="checkbox"/> HØY	ENDRINGER SKAL IKKE FORETAS FØR ARKITEKTKONTORET HAR GODKJENT PLANENE. DETTE GJELDER OGSÅ UTSKIFTING AV DØRER, VINDUER, KLEDNING, TAKTEKKING OSV.	
	<input checked="" type="checkbox"/> MIDDELS		
	<input type="checkbox"/> LAV	ENDRINGER KAN FORETAS UTEN GODKJENNING FRA ARKITEKTKONTORET. DET HENVISES TIL GENERELLE RÅD OG RETNINGSLINJER.	
<input type="checkbox"/> INGEN			

DIMENSJONER	HOVEDTÅL M 50,5 x 10,3	BEBYGD AREAL M ² 447	ANTALL ETASJER 1	BRUTTO GOLVAREAL M ²
-------------	---------------------------	------------------------------------	---------------------	------------------------------------

BYGNINGSDEL	TYPE.KONSTRUKSJON	INSTALLASJON	MERKNAD
FUNDAMENT	Betongmur	SKORSTEIN	STK. 1
KJELLER UNDERETASJE	1. Kjeller, betongdekke 2. Kjeller, trebjelkelag	ELEKTRISITET	Innlagt
YTTERVEGG	Betongmur	OPPVARMING	PRIMÆRT Sentralvarme - olje SEKUNDÆRT:
FASADEKLEDNING	Pusset mur	VANN	Innlagt
TAKFORM	1. Flatt tak 2. Valmtak	BAD	Ikke innlagt
TAKTEKING	Papp	TOALETT	TYPE: WC ANTALL: 2

VINDUER		DEKOR INNSKRIPSJONER	
DØRER		INTERIØR	

BYGGÅR	ÅR 1938	MERKNAD
TILBYGGING OMBYGGING FLYTTING	ÅR 1970	ENDRING Revet kjølerom. Nytt toalett.

VEDLIKEHOLDS- TILSTAND	TILSTAND:	I GOD STAND	BEGYNNENDE FORFALL	FRAMSKREDET FORFALL	RUIN	EVT. FORFALLSÅRSÅK
	ÅR:					
	1983	X				

FARGESKJEMA	OPPRINNELIG	NAVÆRENDE	FRAMTIDIG	BYGGHERRER NSB
UTVENDIG VEGG		4C4 Blond		ARKITEKT NSB-AK v/G.Hoel
VINDSKIER				BYGGMESTER
GERIKTER				BYGNINGSTYPE Egen type
VINDUER		29D4 Mattgrønn		STILPREG
DØRER		29D4 "		
HJØRNEBORD				

TEGNINGER (ARKIVHENVISNING)	Ak 11274
ELDRE FOTOGRAF.	

ANDRE OPPLYSNINGER	UTGITT	DATO	REGISTR.	DATO 10.8.83
	RETTELSESB- BLAD	NR	INNFORT DEN	AV
		NR	INNFORT DEN	AV
		NR	INNFORT DEN	AV

NSB · REGISTRERING AV BYGNINGER

Bak/Had 0703.79

NAVN BYGNINGENS ART	LARVIK STASJON Lokomotivstall	STASJONSNR. 1519	BYGN.NR. 3
BANESTREKNING	152 Skoppum - Eidanger	KILOMETER 158,52	
KOMMUNE.MATR.NR.	Larvik	GARDSNR.	BRUKSNR.
ADRESSE		DISTRIKT Dr ammen	



LANGSIDE

LANGSITT

LOKOMOTIVSTALL

TORSIDE

TEGNINGEN VISER: Orig.tegn.dat. 14.5.1938 og 13.10.1938 M 1:400

OPPRINNELIG BRUKSFORMÅL	PRIMÆRT Lokomotivstall Spiserom Garderobe	SEKUNDÆRT	
NAVÆRENDE BRUKSFORMÅL	PRIMÆRT Lokomotivstall Spiserom	SEKUNDÆRT Garderobe og dusj for baneavdelingen	ANTALL LEILIGHETER: 0 ANTALL OVERNATTINGSROM: 0
FØRHOLD TIL ANDRE HUS	Del av anlegg - frittstående		
FYSISK MILJØ- SAMMENHENG	By		

VERNEVERDI	<input type="checkbox"/> PRIO- RITERT	BYGNINGEN PRIORITERES SPESIELT SOM BEVA- RINGSOBJEKT (EVT. INTERN NSB-FREDNING)	<input type="checkbox"/> BYGNINGEN ER FREDET I MEDHOLD AV LOV OM KULTURMINNER
	<input checked="" type="checkbox"/> HØY	ENDRINGER SKAL IKKE FORETAS FØR ARKITEKTKONTORET HAR GODKJENT PLANENE. DETTE GJELDER OGSÅ UTSKIFTING AV DØRER, VINDUER, KLEDNING, TAKTEKKING OSV.	
	<input type="checkbox"/> MIDDELS		
	<input type="checkbox"/> LAV	ENDRINGER KAN FORETAS UTEN GODKJENNING FRA ARKITEKTKONTORET. DET HENVISES TIL GENE- RELLE RÅD OG RETNINGSLINJER.	
	<input type="checkbox"/> INGEN		

DIMENSJONER	HOVEDTAL 27,0 x 22,8 M	BEBYGD AREAL M ² 730	ANTALL ETASJER 1	BRUTTO GOLVAREAL M ²
-------------	---------------------------	------------------------------------	---------------------	------------------------------------

BYGNINGSDEL	TYPE, KONSTRUKSJON	INSTALLASJON	MERKNAD
FUNDAMENT	Betongmur	SKORSTEIN	STK. 1
KJELLER UNDERETASJE	Oppfylt, betongplate med smøregraver	ELEKTRISITET	Innlagt
YTTERVEGG	1. Teglsteinsmur 2. Lettbetongmur	OPPVARMING	PRIMÆRT: Sentralvarme - olje SEKUNDÆRT:
FASADEKLEDNING	Pusset mur	VANN	Innlagt
TAKFORM	Flatt	BAD	Innlagt dusj
TAKTEKKING	Papp	TOALETT	TYPE: WC ANTALL: 3

VINDUER		DEKOR INNSKRIPSJONER	
DØRER		INTERIØR	

BYGGEÅR	ÅR 1939	MERKNAD
TILBYGGING OMBYGGING FLYTTING	ÅR ca. 1954	ENDRING Tilbygd WC, spiserom, garderobe og dusj mot nord

VEDLIKEHOLDS- TILSTAND	TILSTAND ÅR:	I GOD STAND	BEGYNNENDE FORFALL	FRAMSKREDET FORFALL	RUIN	EVT. FORFALLSÅRSÅK
	1983	X				

FARGESKJEMA	OPPRINNELIG	NAVÆRENDE	FRAMTIDIG	BYGGHERRE NSB
UTVENDIG VEGG		22BC2 blågrå		ARKITEKT NSB-AK v/G.Hoel
VINDSKIER				BYGGMESTER
GERIKTER				BYGNINGSTYPE
VINDUER		Hvite (gulhvite)		STILPREG
DØRER		" "		
HJØRNEBORD				

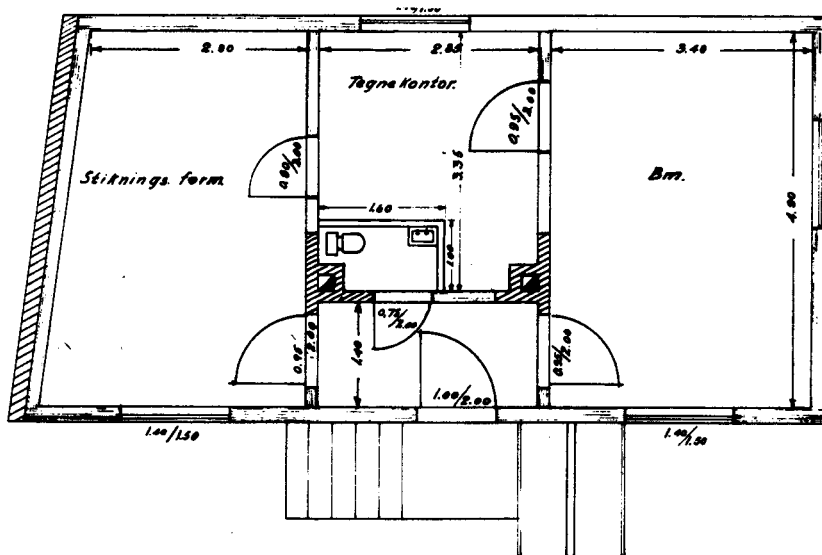
TEGNINGER (ARKIVHENVISNING)	Ak 7306
ELDRE FOTOGRAF.	

ANDRE OPPLYSNINGER	UTGITT	DATO	REGISTR.	DATO 10.8.83
	RETTELSES- BLAD	NR	INNFØRT DEN	AV
		NR	INNFØRT DEN	AV
	NR	INNFØRT DEN	AV	

NSB - REGISTRERING AV BYGNINGER

Bak/Had 0703.79

NAV BYGNINGENS ART	LARVIK STASJON Banemesterkontor	STASJONSNR. 1519	BYGN.NR. 4
BANESTREKNING	152 Skoppum - Eidanger	KILOMETER 158,48	
KOMMUNE, MATR. NR.	Larvik	GÅRDSNR.	BRUKSNR.
ADRESSE		DISTRIKT Drammen	



TEGNINGEN VISER: Tegn.dat. 2.4.1952

M 1:100

OPPRINNELIG BRUKSFORMÅL	PRIMÆRT Banemesterkontor	SEKUNDÆRT	
NÅVÆRENDE BRUKSFORMÅL	PRIMÆRT Kontor for: -Banemester -Stikningsformann	SEKUNDÆRT -Tegnekontor	ANTALL LEILIGHETER: 0 ANTALL OVERNATTINGSROM: 0
FORHOLD TIL ANDRE HUS	Del av anlegg - frittstående		
FYSISK MILJØ- SAMMENHENG	By		

VERNEVERDI	<input type="checkbox"/> PRIO- RITERT	BYGNINGEN PRIORITERES SPESIELT SOM BEVA- RINGSOBJEKT (EVT. INTERN NSB-FREDNING)	<input type="checkbox"/> BYGNINGEN ER FREDET I MEDHOLD AV LOV OM KULTURMINNER
	<input type="checkbox"/> HØY	ENDRINGER SKAL IKKE FORETAS FØR ARKITEKTKONTORET HAR GODKJENT PLANENE. DETTE GJELDER OGSÅ UTSKIFTING AV DØRER, VINDUER, KLEDNING, TAKTEKKING OSV.	
	<input type="checkbox"/> MIDDELS		
	<input checked="" type="checkbox"/> LAV	ENDRINGER KAN FORETAS UTEN GODKJENNING FRA ARKITEKTKONTORET. DET HENNVISES TIL GENE-	

DIMENSJONER	HOVEDMÅL M 10,6 x 5,3	BEBYGD AREAL M ² 56	ANTALL ETASJER 1	BRUTTO GOLVAREAL M ²
-------------	--------------------------	-----------------------------------	---------------------	------------------------------------

BYGNINGSDEL	TYPE, KONSTRUKSJON	INSTALLASJON	MERKNAD
FUNDAMENT	Fuget natursteinsmur	SKORSTEIN	STK. 2
KJELLER UNDERETASJE	Kjeller, trebjelkelag	ELEKTRISITET	Innlagt
YTTERVEGG	Bindingsverk ⁽¹⁾ , en teglsteins branngavl ⁽²⁾ .	OPPVARMING	PRIMÆRT: Elektrisk SEKUNDÆRT: Ved
FASADEKLEDNING	Liggende panel, vestlandspanel, høvlet og pløyd ⁽¹⁾ . Puss ⁽²⁾ .	VANN	Innlagt
TAKFORM	Saltak	BAD	Ikke innlagt
TAKTEKKING	Rød, flat teglstein	TOALETT	TYPE: WC ANTALL: 1

VINDUER	Antakelig skiftet, opprinnelig format	DEKOR INNSKRIPSJONER	Profilerte sperre- og åsender
DØRER	Nypanel, furu ytterdør	INTERIØR	Plateklede vegger og himlinger

BYGGÅR	ÅR	MERKNAD
TILBYGGING OMBYGGING FLYTTING	1983	ENDRING Etterisolert ved innblåsning

VEDLIKEHOLDS- TILSTAND	TILSTAND:	I GOD STAND	BEGYNNENDE FORFALL	FRAMSKREDET FORFALL	RUIN	EVT. FORFALLSÅRSÅK
	ÅR:	1983	X			

FARGESKJEMA	OPPRINNELIG	NAVÆRENDE	FRAMTIDIG	BYGGHERRE
UTVENDIG VEGG		4B3-4 Grågul		ARKITEKT
VINDSKIER		Hvit		BYGGMESTER
GERIKTER		4B3-4		BYGNINGSTYPE
VINDUER		Hvit		STILPREG
DØRER		Klar lakk		
HJØRNEBORD		4B3-4		

TEGNINGER (ARKIVHENVISNING)	D.d.Ø. 15526.4
ELDRE FOTOGRAF.	

ANDRE OPPLYSNINGER	UTGITT	DATO	REGISTR.	DATO
				10.8.83
	RETTELSES- BLAD	NR	INNFØRT DEN	AV
		NR	INNFØRT DEN	AV
		NR	INNFØRT DEN	AV

NSB · REGISTRERING AV BYGNINGER

Bak/Had 0703.79

NAVN BYGNINGENS ART	LARVIK STASJON Vaskerom	STASJONSNR. 1519	BYGN.NR. 7
BANESTREKNING	152 Skoppum - Eidanger	KILOMETER 158,61	
KOMMUNE, MATR.NR.	Larvik	GÅRDSNR.	BRUKSNR.
ADRESSE		DISTRIKT Drammen	



TEGNINGEN VISER: Orig.tegn. ikke dat. (ant. 4.11.1880) Rev.tegn.dat. 15.8.1951 M 1:200

OPPRINNELIG BRUKSFORMÅL	PRIMÆRT Privet: -Privet og pissoir -Bryggerhus	SEKUNDÆRT -Lamperom -Vedbod	
NAVÆRENDE BRUKSFORMÅL	PRIMÆRT Spiserom Garderobe Ordrerom	SEKUNDÆRT Lager Bryggerhus	ANTALL LEILIGHETER: 0 ANTALL OVERNATTINGSROM: 0
FØRHOLD TIL ANDRE HUS	Del av anlegg - frittstående		
FYSISK MILJØ- SAMMENHENG	By		

VERNEVERDI	<input type="checkbox"/> PRIO- RITERT	BYGNINGEN PRIORITERES SPESIELT SOM BEVA- RINGSOBJEKT (EVT. INTERN NSB-FREDNING)	<input type="checkbox"/> BYGNINGEN ER FREDET I MEDHOLD AV LOV OM KULTURMINNER
	<input type="checkbox"/> HØY	ENDRINGER SKAL IKKE FORETAS FØR ARKITEKKTØRETT HAR GODKJENT PLANENE. DETTE GJELDER OGSÅ UTSKIFTING AV DØRER, VINDUER, KLEDNING, TAKTEKKING OSV.	
	<input checked="" type="checkbox"/> MIDDELS		
	<input type="checkbox"/> LAV	ENDRINGER KAN FORETAS UTEN GODKJENNING FRA ARKITEKKTØRETT. DET HENVISES TIL GENE- RELLE RÅD OG RETNINGSLINJER.	

DIMENSJONER	HOVED'IAL M	13,1 x 5,3	BEBYGD AREAL M ²	72	ANTALL ETASJER	1½	BRUTTO GOLVAREAL M ²
-------------	----------------	------------	--------------------------------	----	-------------------	----	------------------------------------

BYGNINGSDEL	TYPE. KONSTRUKSJON	INSTALLASJON	MERKNAD
FUNDAMENT	Betongmur	SKORSTEIN	STK. 2
KJELLER UNDERETASJE	Oppfylt, kryperom, betongdekke	ELEKTRISITET	Innlagt
YTTERVEGG	Bindingsverk	OPPVARMING	PRIMÆRT: Ved SEKUNDÆRT: Elektrisk
FASADEKLEDNING	Liggende panel, weatherboard	VANN	Innlagt
TAKFORM	Saltak	BAD	Ikke innlagt
TAKTEKKING	Betongstein, grå, flat	TOALETT	TYPE: WC ANTALL: 2

VINDUER		DEKOR INNSKRIPSJONER	Profilerte sperreender
DØRER		INTERIØR	

BYGGEÅR	ÅR	MERKNAD
	1880	
TILBYGGING OMBYGGING FLYTTING	ÅR	ENDRING
		Vedbu rivi.

VEDLIKEHOLDS- TILSTAND	TILSTAND: ÅR:	I GOD STAND	BEGYNNENDE FORFALL	FRAMSKREDET FORFALL	RUIN	EVT. FORFALLSÅRSÅK
	1983	X				

FARGESKJEMA	OPPRINNELIG	NÅVÆRENDE	FRAMTIDIG	BYGGHERRE NSB
UTVENDIG VEGG		4B3-4 Grågul		ARKITEKT
VINDSKIER		Hvit		BYGGMESTER
GERIKTER		5E4 -6E4 Gulbrun		BYGNINGSTYPE
VINDUER		Hvit		Laurvig stations udhus, Privet, vedbod og brygger- hus.
DØRER		5E4 - 6E4		
HJØRNEBORD		4B3-4		

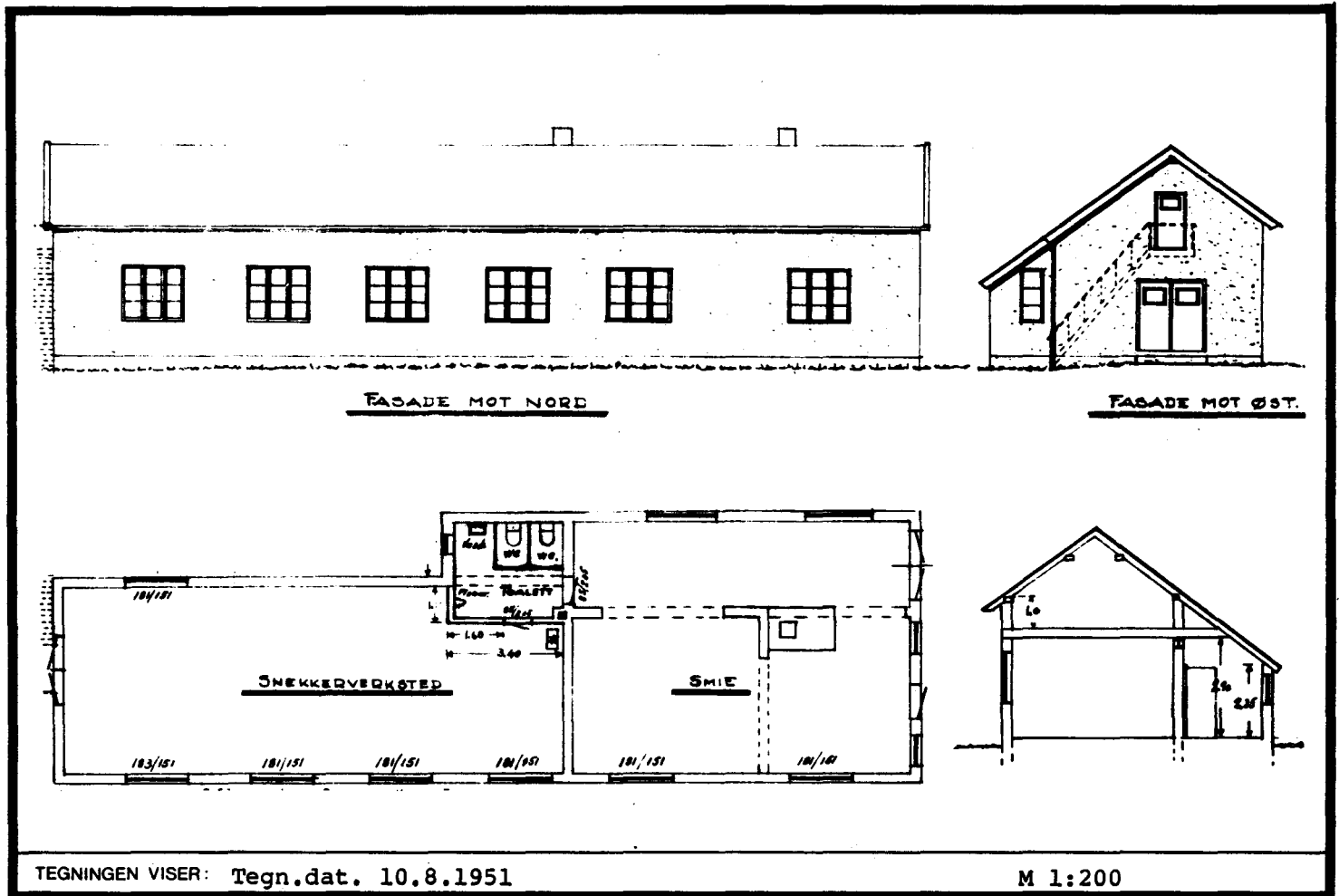
TEGNINGER (ARKIVHENVISNING)	D.d.B. 15277.2	G.B. N ^o 32 (NSB.Hed.rull 9)
ELDRE FOTOGRAF.		

ANDRE OPPLYSNINGER	UTGITT	DATO	REGISTR.	DATO	
				10.8.83	
	RETTELSES- BLAD	NR	INNFØRT DEN	AV	
		NR	INNFØRT DEN	AV	
NR		INNFØRT DEN	AV		

NSB · REGISTRERING AV BYGNINGER

Bak/Had 0703.79

NAVN BYGNINGENS ART	LARVIK STASJON Smie og snekkerverksted	STASJONSNR. 1519	BYGN.NR. 8
BANESTREKNING	152 Skoppum - Eidanger	KILOMETER 159,00	
KOMMUNE, MATR.NR.	Larvik	GARDSNR.	BRUKSNR.
ADRESSE		DISTRIKT Drammen	



OPPRINNELIG BRUKSFORMAL	PRIMERT Smie Snekkerverksted	SEKUNDERT	
NÅVÆRENDE BRUKSFORMAL	PRIMERT Smie Snekkerverksted Spiserom	SEKUNDERT Toaletter	ANTALL LEILIGHETER: 0 ANTALL OVERNATTINGSROM: 0
FØRHOLD TIL ANDRE HUS	Del av anlegg - frittstående		
FYSISK MILJØ- SAMMENHENG	By		

VERNEVERDI	<input type="checkbox"/> PRIO- RITERT	BYGNINGEN PRIORITERES SPESIELT SOM BEVA- RINGSOBJEKT (EVT. INTERN NSB-FREDNING)	<input type="checkbox"/> BYGNINGEN ER FREDET I MEDHOLD AV LOV OM KULTURMINNER
	<input type="checkbox"/> HØY	ENDRINGER SKAL IKKE FORETAS FØR ARKITEKTKONTORET HAR GODKJENT PLANENE. DETTE GJELDER OGSÅ UTSKIFTING AV DØRER, VINDUER, KLEDNING, TAKTEKKING OSV.	
	<input type="checkbox"/> MIDDELS		
	<input checked="" type="checkbox"/> LAV	ENDRINGER KAN FORETAS UTEN GODKJENNING FRA ARKITEKTKONTORET. DET HENVISES TIL GENE- RELLE RÅD OG RETNINGSLINJER.	

DIMENSJONER	HØVEDMÅL M 25,3 x 7,9	BEBYGD AREAL M ² 110	ANTALL ETASJER 1	BRUTTO GOLVAREAL M ²
-------------	--------------------------	------------------------------------	---------------------	------------------------------------

BYGNINGSDEL	TYPE.KONSTRUKSJON	INSTALLASJON	MERKNAD
FUNDAMENT	1. Fuget naturstein 2. Betongmur	SKORSTEIN	STK. 3
KJELLER UNDERETASJE	1. Oppfylt, betongplate 2. Kryperom, trebjelkelag	ELEKTRISITET	Innlagt
YTTERVEGG	Teglmur	OPPVARMING	PRIMÆRT: Ved SEKUNDÆRT: Varmekabler (ikke i drift)
FASADEKLEDNING	Pusset mur	VANN	Innlagt
TAKFORM	Saltak	BAD	Ikke innlagt
TAKTEKKING	Asbestementplater, grå	TOALETT	TYPE: WC ANTALL: 2

VINDUER		DEKOR INNSKRIPSJONER	
DØRER		INTERIØR	

BYGGEGÅR	ÅR	MERKNAD
TILBYGGING OMBYGGING FLYTTING	ca. 1953 ca. 1968	Snekkerverksted tilbygd Spiserom og garderobe

VEDLIKEHOLDS- TILSTAND	TILSTAND:	I GOD STAND	BEGYNNENDE FORFALL	FRAMSKREDET FORFALL	RUIN	EVT. FORFALLSÅRSÅK
	ÅR:					
	1983	X				

FARGESKJEMA	OPPRINNELIG	NAVÆRENDE	FRAMTIDIG	BYGGHERRE
UTVENDIG VEGG		3B4 -4B4 Grågul		NSB
VINDSKIER		Hvit (Gråhvit)		ARKITEKT
GERIKTER				BYGGMESTER
VINDUER		Hvit (Gråhvit)		BYGNINGSTYPE
DØRER		28D-E6 Grågrønn		STILPREG
HJØRNEBORD				

TEGNINGER (ARKIVHENVISNING)	D.d.B.15233.3
ELDRE FOTOGRAF.	

ANDRE OPPLYSNINGER	UTGITT	DATO	REGISTR.	DATO 10.8.83
	RETTELSES- BLAD	NR	INNFØRT DEN	AV
		NR	INNFØRT DEN	AV
		NR	INNFØRT DEN	AV

NSB - REGISTRERING AV BYGNINGER

Bak/Had 0703.79

NAV BYGNINGENS ART	LARVIK STASJON Lager og velferdshus	STASJONSNR. 1519	BYGN.NR. 9
BANESTREKNING	152 Skoppum - Eidanger	KILOMETER 159,00	
KOMMUNE.MATR.NR.	Larvik	GÅRDSNR.	BRUKSNR.
ADRESSE		DISTRIKT Drammen	



TEGNINGEN VISER: Orig.tegn.dat. 8.4.1881 M 1:250

OPPRINNELIG BRUKSFORMÅL	PRIMÆRT Lokomotivstall (smalsporet)	SEKUNDÆRT	
NÅVERENDE BRUKSFORMÅL	PRIMÆRT Spiserom Garderobe Malerverksted	SEKUNDÆRT Lager	ANTALL LEILIGHETER: 0 ANTALL OVERNATTINGSROM: 0
FORHOLD TIL ANDRE HUS	Del av anlegg - frittstående		
FYSISK MILJØ- SAMMENHENG	By		

VERNEVERDI	<input type="checkbox"/> PRIORITYRT	BYGNINGEN PRIORITYRES ESPIELT SOM BEVARINGSOBJEKT (EVT. INTERN NSB-FREDNING)	<input type="checkbox"/> BYGNINGEN ER FREDET I MEDHOLD AV LOV OM KULTURMINNER
	<input type="checkbox"/> HØY	ENDRINGER SKAL IKKE FORETAS FØR ARKITEKTKONTORET HAR GODKJENT PLANENE. DETTE GJELDER OGSÅ UTSKIFTING AV DØRER, VINDUER, KLEDNING, TAKTEKKING OSV.	
	<input type="checkbox"/> MIDDELS		
	<input checked="" type="checkbox"/> LAV	ENDRINGER KAN FORETAS UTEN GODKJENNING FRA ARKITEKTKONTORET. DET HENVISES TIL GENERELLE RÅD OG RETNINGSLINJER.	

DIMENSJONER	HOVEDÅL M 16,9 x 16,2	BEBYGD AREAL M ² 270	ANTALL ETASJER 1	BRUTTO GOLVAREAL M ²
-------------	-----------------------	---------------------------------	------------------	---------------------------------

BYGNINGSDEL	TYPE, KONSTRUKSJON	INSTALLASJON	MERKNAD
FUNDAMENT	1. Fuget naturstein 2. Betongmur 3. Sviller på grunnen	SKORSTEIN	STK. 1
KJELLER UNDERETASJE	1. Kryperom, trebjelkelag 2. Oppfylt(!), jordgulv	ELEKTRISITET	Innlagt
YTTERVEGG	Bindingsverk	OPPVARMING	PRIMÆRT: SEKUNDÆRT:
FASADEKLEDNING	1. Liggende panel, vestlandspanel 2. Liggende panel, weatherboard	VANN	?
TAKFORM	Saltak	BAD	Ikke innlagt
TAKTEKKING	1. Skifer -lapp. 2. Rød flat teglstein. 3. Papp	TOALETT	TYPE: ANTALL: 0

VINDUER	Skiftet - opprinnelige former.	DEKOR INNSKRIPSJONER	Profilerte sperreender.
DØRER	Panelte dører.	INTERIØR	

BYGGEÅR	ÅR 1880	MERKNAD	
TILBYGGING OMBYGGING FLYTTING	ÅR Ca. 1936	ENDRING	Halve bygningen revet. Spiserom og malerverksted bygget til.

VEDLIKEHOLDS-TILSTAND	TILSTAND: ÅR:	I GOD STAND	BEGYNNENDE FORFALL	FRAMSKREDET FORFALL	RUIN	EVT. FORFALLSÅRSÅK
		1983		X		

FÅRGESKJEMA	OPPRINNELIG	NÅVERENDE	FRAMTIDIG	BYGGERE NSB
UTVENDIG VEGG		4B4-5 Grøgul/blond		ARKITEKT Nicolaysen BYGGMESTER
VINDSKIER		Hvit		
GERIKTER		4B-5		BYGNINGSTYPE "Lokomotivstall for 2 maskiner." STILPREG
VINDUER		Hvit		
DØRER		28D4 Grøgrønn		
HJØRNEBORD		4B4-5		

TEGNINGER (ARKIVHENVISNING)	F.T. N ^o 133 (NSB Had. null 9)	D.d.B. 12957.4
ELDRE FOTOGRAF		


ANDRE OPPLYSNINGER	UTGITT	DATO	REGISTR.	DATO 10.8.83
	RETTELSES- BLAD	NR	INNFØRT DEN	AV
		NR	INNFØRT DEN	AV
	NR	INNFØRT DEN	AV	

NSB - REGISTRERING AV BYGNINGER

UTGITT:
REVIDERT:

STASJONSNR	STASJON/STREKNING/ANLEGG	BANE/BILRUTE	DISTRIKT
	LARVIK - KJOSE	VESTFOLDBANEN	DRAMMEN

BYGN NR	KILOMETER	BYGNINGSTYPE	ADRESSE	MATRIKSEL GNR. BNR	BEBYGD AREAL	ETG	BRUTTO GOLVFLATE	HOVED- MATERIALE	BYGGEAR	TEGNINGER ARKIVNR.	MERKNAD	EGET SKJEMA
	163,92	Hvilebu	Kjose		31	1		Tre	1945			
	165,78	Hvilebu	"		36	1		Tre				
	168,81	Hvile og trallebu	"		18	1		Tre	1935			
	168,81	Materialbu/ spise- rom	"		30	1		Tre	1935			




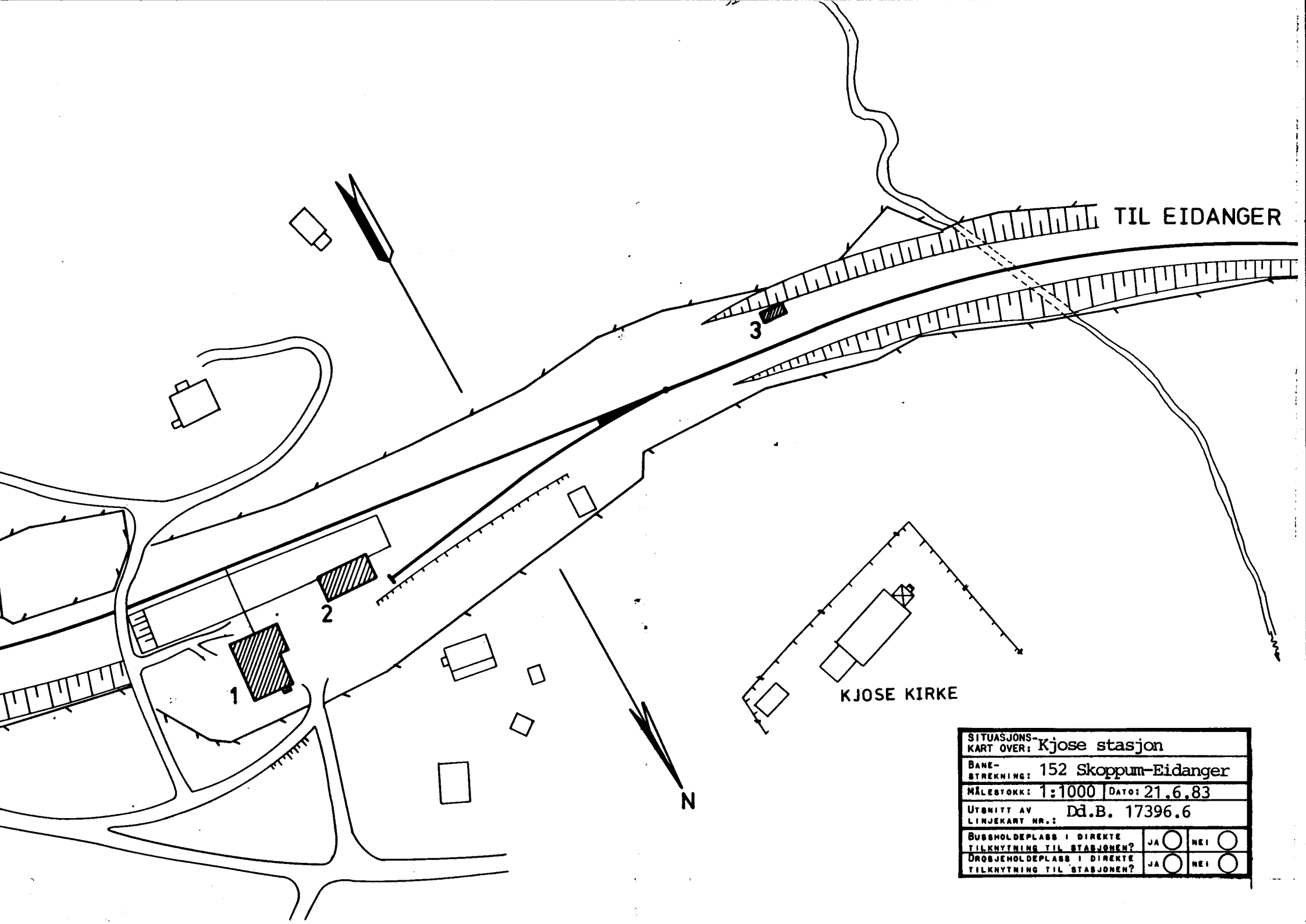
NSB - REGISTRERING AV BYGNINGER

UTGITT:
REVIDERT:


STASJONSNR 1520	STASJON/STREKNING/ANLEGG KJOSE STASJON	BANE/BILROUTE VESTFOLDBANEN	DISTRIKT DRAMMEN
--------------------	---	--------------------------------	---------------------

BYGN NR	KILOMETER	BYGNINGSTYPE	ADRESSE	MATRIKkel GNR. BNR	BEBYGD AREAL	ETG	BRUTTO GOLVFLATE	HOVED-MATERIALE	BYGGEAR	TEGNINGER ARKIVNR.	MERKNAD	EGET SKJEMA
1	169,48	Stasjonsbygning	Kjose		137	1½		Tre	1880 (1896?)	A 142 Bd. 260		X
2	169,50	Godshus	"		55	1		Tre	1880	Ak 4030		X
3	169,61	Reléhus	"		13	1		Tre	1971			





SITUASJONS-		
KART OVER: Kjøse stasjon		
BANE-	152 Skoppum-Eidanger	
STREKNING:		
MÅLESTOKK: 1:1000	DATO: 21.6.83	
UTSNITT AV	Dd.B. 17396.6	
LINJEKART NR.:		
BUSSHOLDEPLASS I DIREKTE	J A <input type="radio"/>	NEI <input type="radio"/>
TILKNYTNING TIL STASJONEN?		
DRØBJEHOLDEPLASS I DIREKTE	J A <input type="radio"/>	NEI <input type="radio"/>
TILKNYTNING TIL STASJONEN?		



NSB · REGISTRERING AV BYGNINGER

Bak/Hed 0703.79

NAVN BYGNINGENS ART	KJOSE STASJON Stasjonsbygning	STASJONSNR. 1520	BYGN.NR. 1
BANESTREKNING	152 Skoppum - Eidanger	KILOMETER 169,48	
KOMMUNE, MATR. NR.	Brunlanes	GÅRDSNR.	BRUKSNR.
ADRESSE		DISTRIKT Drammen	



TEGNINGEN VISER: Endringstegning dat. 27.6.1911

M 1:200

OPPRINNELIG BRUKSFORMÅL	PRIMERT Stasjonsbygning: -Kontor -Bolig	SEKUNDÆRT -Venterom	
NÅVERENDE BRUKSFORMÅL	PRIMERT Stasjonsbygning: -Venterom -Baneavdelingens spiserom	SEKUNDÆRT -Bolig	ANTALL LEILIGHETER: 1 ANTALL OVERNATTINGSROM: 0
FORHOLD TIL ANDRE HUS	Del av anlegg - frittstående		
FYSISK MILJØ- SAMMENHENG	Enkelthus, spredt		

VERNEVERDI	<input type="checkbox"/> PRIO- RITERT	BYGNINGEN PRIORITERES SPESIELT SOM BEVA- RINGSOBJEKT (EVT. INTERN NSB-FREDNING)	<input type="checkbox"/> BYGNINGEN ER FREDET I MEDHOLD AV LOV OM KULTURMINNER
	<input type="checkbox"/> HØY	ENDRINGER SKAL IKKE FORETAS FØR ARKITEKTKONTORET HAR GODKJENT PLANENE. DETTE GJELDER OGSÅ UTSKIFTING AV DØRER, VINDUER, KLEDNING, TAKTEKKING OSV.	
	<input checked="" type="checkbox"/> MIDDELS		
	<input type="checkbox"/> LAV	ENDRINGER KAN FORETAS UTEN GODKJENNING FRA ARKITEKTKONTORET. DET HENVISES TIL GENE- RELLE RÅD OG RETNINGSLINJER.	
	<input type="checkbox"/> INGEN		

DIMENSJONER	HOVEDÅL 12,7 x 11,2 M	BEBYGD AREAL M ² 137	ANTALL ETASJER 1½	BRUTTO GOLVAREAL M ²
-------------	--------------------------	------------------------------------	----------------------	------------------------------------

BYGNINGSDEL	TYPE.KONSTRUKSJON	INSTALLASJON	MERKNAD
FUNDAMENT	Fuget natursteinsmur	SKORSTEIN	STK. 2
KJELLER UNDERETASJE	Kjeller, trebjelkelag	ELEKTRISITET	Innlagt
YTTERVEGG	Laftet plank	OPPVARMING	PRIMÆRT: Parafin SEKUNDÆRT: Elektrisk
FASADEKLEDNING	Liggende panel, vestlandspanel, pløyd, høvlet kantprofil	VANN	Innlagt
TAKFORM	Saltak	BAD	Ikke innlagt
TAKTEKKING	Asbestsementplater, fasett	TOALETT	TYPE: WC ANTALL: 2

VINDUER	Skiftet 2 små vinduer i nord- gavl.	DEKOR INNSKRIPSJONER	Profilerte sperre- og åsander, vindusomramninger, båndgesims.
DØRER		INTERIØR	Delvis plateklede vegger og tak.

BYGGEÅR	AR 1880	MERKNAD
TILBYGGING OMBYGGING FLYTTING	AR 1911	ENDRING Tilbygd leilighet. WC i venterom

VEDLIKEHOLDS- TILSTAND	TILSTAND: AR:	I GOD STAND	BEGYNNENDE FORFALL	FRAMSKREDET FORFALL	RUIN	EVT. FORFALLSÅRSÅK
	1983	X				

FARGESKJEMA	OPPRINNELIG	NAVERENDE	FRAMTIDIG	BYGGERRE NSB
UTVENDIG VEGG		4B4 Grågul		ARKITEKT B. Lange Endring: NSB Bd. v/H. Kaas.
VINDSKIER		4D3-4 Olivenbrun og hvit		
GERIKTER		4D3-4		BYGGMESTER
VINDUER		Hvit		BYGNINGSTYPE "Vokterbolignormaler 2"
DØRER		4D3-4		
HJØRNEBORD		4B4		
				STILPREG

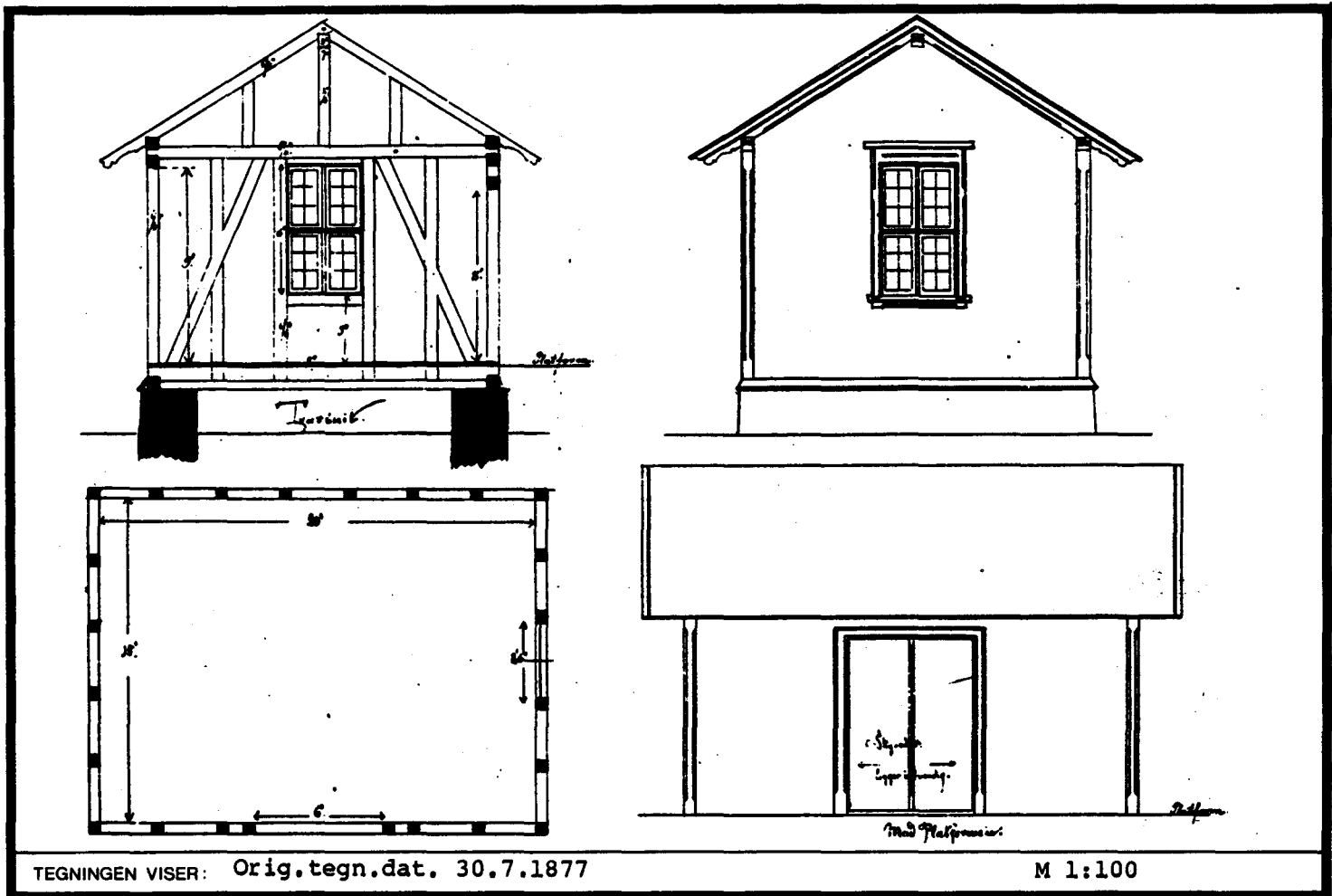
TEGNINGER (ARKIVHENVISNING)	A 142, Bd. 260	Oppr. tegn.: F.T. N ^o 29 (NSB-Had.rull 9) G.B. N ^o 46
ELDRE FOTOGRAF.		

ANDRE OPPLYSNINGER	NSB'S driftsavdeling anbefaler bygningen solgt.	UTGITT	DATO	REGISTR.	DATO 21.6.83
		RETTELSES- BLAD	NR	INNFORT DEN	AV
			NR	INNFORT DEN	AV
			NR	INNFORT DEN	AV

NSB · REGISTRERING AV BYGNINGER

Bak/Had 0703.79

NAVN BYGNINGENS ART	KJOSE STASJON Godshus	STASJONSNR. 1520	BYGN.NR. 2
BANESTREKNING	152 Skoppum - Eidanger	KILOMETER 169,50	
KOMMUNE, MATR.NR.	Brunlanes	GÅRDSNR.	BRUKSNR.
ADRESSE		DISTRIKT Drammen	



TEGNINGEN VISER: Orig.tegn.dat. 30.7.1877

M 1:100

OPPRINNELIG BRUKSFORMAL	PRIMÆRT Godshus Vedbod	SEKUNDÆRT	
NÅVERENDE BRUKSFORMAL	PRIMÆRT Uthus Lager	SEKUNDÆRT	ANTALL LEILIGHETER: 0 ANTALL OVERNATTINGSROM: 0
FORHOLD TIL ANDRE HUS	Del av anlegg - frittstående		
FYSISK MILJØ- SAMMENHENG	Enkelthus, spredt		

VERNEVERDI	<input type="checkbox"/> PRIO- RITERT	BYGNINGEN PRIORITERES SPESIELT SOM BEVA- RINGSOBJEKT (EVT. INTERN NSB-FREDNING)	<input type="checkbox"/> BYGNINGEN ER FREDET I MEDHOLD AV LOV OM KULTURMINNER
	<input type="checkbox"/> HØY	ENDRINGER SKAL IKKE FORETAS FØR ARKITEKTKONTORET HAR GODKJENT PLANENE. DETTE GJELDER OGSÅ UTSKIFTING AV DØRER, VINDUER, KLEDNING, TAKTEKKING OSV.	
	<input checked="" type="checkbox"/> MIDDELS		
	<input type="checkbox"/> LAV	ENDRINGER KAN FORETAS UTEN GODKJENNING FRA ARKITEKTKONTORET. DET HENVISES TIL GENE- RELLE RÅD OG RETNINGSLINJER.	
	<input type="checkbox"/> INGEN		

DIMENSJONER	HOVEDTAL M 11,6 x 5,0	BEBYGD AREAL M ² 55	ANTALL ETASJER 1	BRUTTO GOLVAREAL M ²
-------------	--------------------------	-----------------------------------	---------------------	------------------------------------

BYGNINGSDEL	TYPE.KONSTRUKSJON	INSTALLASJON	MERKNAD
FUNDAMENT	1. Tørrmur, naturstein 2. Pilarer, naturstein	SKORSTEIN	STK. 0
KJELLER UNDERETASJE	Kryperom, trebjelkelag	ELEKTRISITET	Innlagt
YTTERVEGG	Bindingsverk	OPPVARMING	PRIMÆRT:
FASADEKLEDNING	Liggende panel, staffpanel	VANN	SEKUNDÆRT:
TAKFORM	Saltak	BAD	Ikke innlagt
TAKTEKKING	Rød krum tegl	TOALETT	Ikke innlagt
			TYPE:
			ANTALL:

VINDUER	Opprinnelig	DEKOR INNSKRIPSJONER	Profilerte sperre- og åsender, vindskier og vindusomramning.
DØRER		INTERIØR	

BYGGÅR	ÅR 1880	MERKNAD
TILBYGGING OMBYGGING FLYTTING	ÅR	ENDRING Tilbygd takoverbygg på vestgavl

VEDLIKEHOLDS- TILSTAND	TILSTAND: ÅR:	I GOD STAND	BEGYNNENDE FORFALL	FRAMSKREDET FORFALL	RUIN	EVT. FORFALLSÅRSÅK
	1983	X				Bunnsvill dårlig mot platform.

FARGESKJEMA	OPPRINNELIG	NAVERENDE	FRAMTIDIG	BYGGHERRE NSB
UTVENDIG VEGG		4B4 Grågul		ARKITEKT
VINDSKIER		4D3-4 og Hvit		BYGGMESTER
GERIKTER		4D3-4 Olivenbrun		BYGNINGSTYPE "Godshus og vedbod for Mellomstationer 3die og 3die kl.A (stoppesteder)
VINDUER		Hvit		
DØRER		4D3-4		
HJØRNEBORD		4B4		


TEGNINGER (ARKIVHENVISNING)	Ak 4030	F.T. № 69 (NSB.Had.rull 8)
ELDRE FOTOGRAF.		

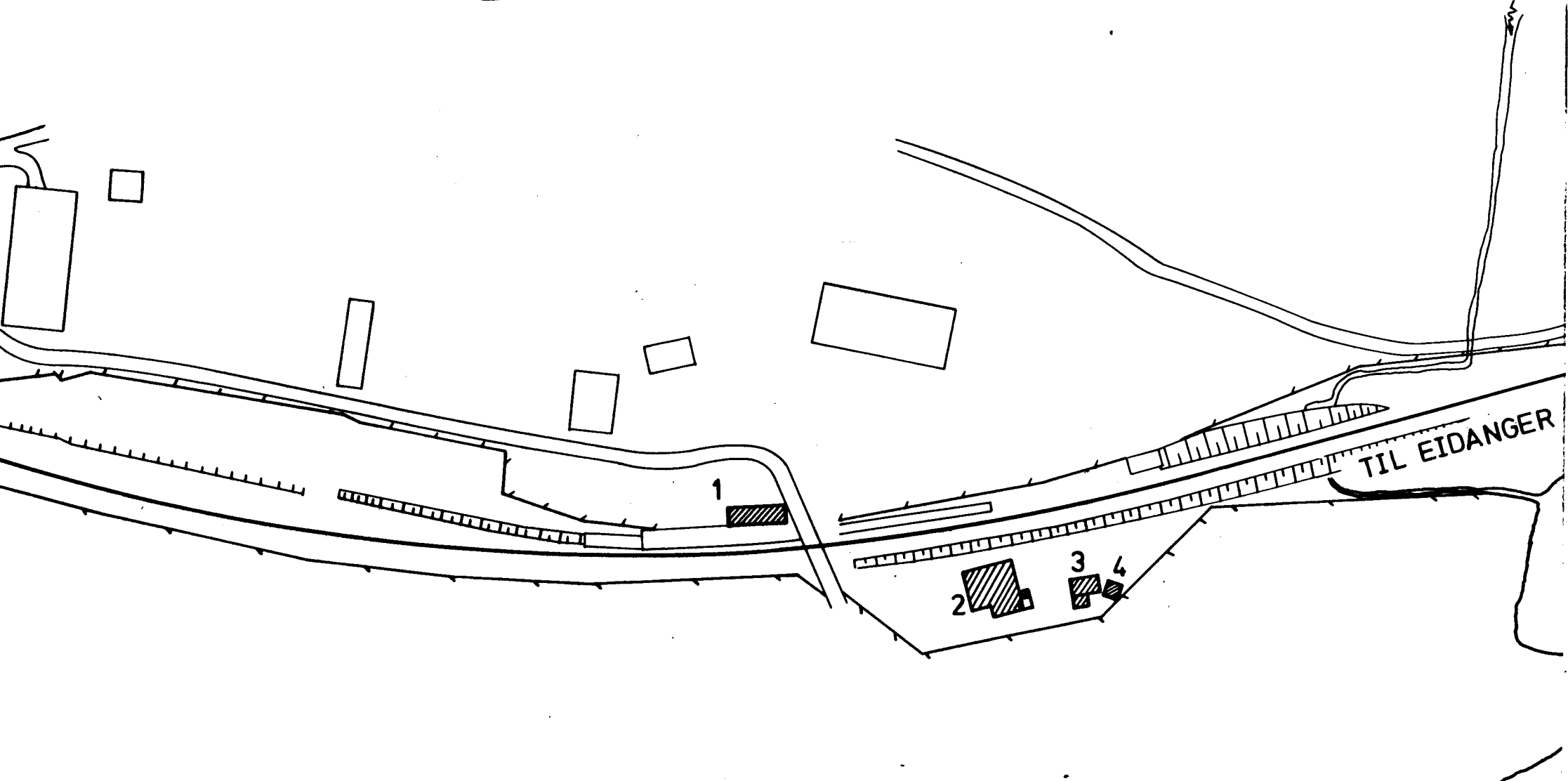
ANDRE OPPLYSNINGER	UTGITT	DATO	REGISTR.	DATO 21.6.83
	RETTELSES- BLAD	NR	INNFORT DEN	AV
		NR	INNFORT DEN	AV
		NR	INNFORT DEN	AV

NSB - REGISTRERING AV BYGNINGER


UTGITT:
• REVIDERT:

STASJONSNR		STASJON/STREKNING/ANLEGG			BANE/BILROUTE					DISTRIKT		
		KJOSE - OKLUNGEN			VESTFOLDBANEN					DRAMMEN		
BYGN NR	KILOMETER	BYGNINGSTYPE	ADRESSE	MATRIKEL GNR. BNR	BEBYGD AREAL	ETG	BRUTTO GOLVFLATE	HOVED- MATERIALE	BYGGEAR	TEGNINGER ARKIVNR	MERKNAD	EGET SKJEMA
	172,90	Ekspedisjonshus	Strandsmyr		13	1		Tre			Privat bygd	
1	174,64	Ekspedisjonshus	Eikenes		30	1		Tre	1920			X
2	174,68	Enebolig	"		55	1½		Tre	1880	F.T. N ^o 31		X
3	174,80	Uthus med utedo	"		15	1		Tre	1880			X
4	174,81	Uthus	"		10	1		Tre				
	177,42	Lagerskur	Oklungen		90	1		Tre				
	177,48	Tralle og redskapsbu	"		17	1		Tre				





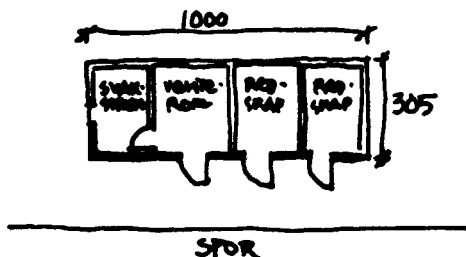
SITUASJONS-		KART OVER: Eikenes holdeplass	
BANE-		152 Skoppum-Eidanger	
STREKNING:		MÅLESTOKK: 1:1000	
		DATO: 21.6.83	
UTSNITT AV		Dd.B. 17401.6	
LINJEKART NR.:			
BUSSHOLDEPLASS I DIREKTE		JA <input type="radio"/>	NEI <input type="radio"/>
TILKNYTNING TIL STASJONEN?		JA <input type="radio"/>	NEI <input type="radio"/>
DROSJEHOLDEPLASS I DIREKTE		JA <input type="radio"/>	NEI <input type="radio"/>
TILKNYTNING TIL STASJONEN?		JA <input type="radio"/>	NEI <input type="radio"/>



NSB · REGISTRERING AV BYGNINGER

Bak/Had 0703.79

NAVN BYGNINGENS ART	EIKENES HOLDEPLASS Ekspedisjonshus	STASJONSNR. 1521	BYGN.NR.
BANESTREKNING	152 Skoppum - Eidanger	KILOMETER 174,64	
KOMMUNE, MATR.NR.	Brunlanes	GÅRDSNR.	BRUKSNR.
ADRESSE		DISTRIKT Drammen	



TEGNINGEN VISER: Oppmålings-skisse dat. 21.8.1983.

OPPRINNELIG BRUKSFØRMÅL	PRIMÆRT Ekspedisjonshus: -Venterom -Kontor	SEKUNDÆRT	
NÅVÆRENDE BRUKSFØRMÅL	PRIMÆRT Venterom Svakstrømsrom Redskapsrom	SEKUNDÆRT	ANTALL LEILIGHETER: 0 ANTALL OVERNATTINGSROM: 0
FORHOLD TIL ANDRE HUS	Del av anlegg - frittstående		
FYSISK MILJØ- SAMMENHENG	Spredt landbruksbebyggelse		

VERNEVERDI	<input type="checkbox"/> PRIO- RITERT	BYGNINGEN PRIORITERES SPESIELT SOM BEVA- RINGSOBJEKT (EVT. INTERN NSB-FREDNING)	<input type="checkbox"/> BYGNINGEN ER FREDET I MEDHOLD AV LOV OM KULTURMINNER
	<input type="checkbox"/> HØY	ENDRINGER SKAL IKKE FORETAS FØR ARKITEKKTØRETT HAR GODKJENT PLANENE. DETTE GJELDER OGSÅ UTSKIFTING AV DØRER, VINDUER, KLEDNING, TAKTEKKING OSV.	
	<input type="checkbox"/> MIDDELS		
	<input checked="" type="checkbox"/> LAV	ENDRINGER KAN FORETAS UTEN GODKJENNING FRA ARKITEKKTØRETT. DET HENVISES TIL GENE- RELLE RÅD OG RETNINGSLINJER.	
	<input type="checkbox"/> INGEN		

DIMENSJONER	HOVEDTÅL M 10,0 x 3,0	BEBYGD AREAL M ² 30	ANTALL ETASJER 1	BRUTTO GOLVAREAL M ²
-------------	--------------------------	-----------------------------------	---------------------	------------------------------------

BYGNINGSDEL	TYPE, KONSTRUKSJON	INSTALLASJON	MERKNAD
FUNDAMENT	1. Ringmur, betong 2. Pilarer, betong 3. Pilarer, naturstein	SKORSTEIN	STK. 0
KJELLER UNDERETASJE	Kryperom, trebjelkelag	ELEKTRISITET	Innlagt
UTTERVEGG	Bindingsverk	OPPVARMING	PRIMÆRT: SEKUNDÆRT:
FASADEKLEDNING	Stående panel, vekselpanel	VANN	Ikke innlagt
TAKFORM	Saltak	BAD	Ikke innlagt
TAKTEKKING	Bølgeblikk	TOALETT	TYPE: ANTALL:

VINDUER	Nytt vindu i øst-gavl.	DEKOR INNSKRIPSJONER	Profilerte sperre-ender. Fyllingsdør
DØRER	Opprinnelig.	INTERIØR	Opprinnelig panel i venterom.

BYGGÅR	ÅR 1920	MERKNAD
TILBYGGING OMBYGGING FLYTTING	ÅR	ENDRING Skillevegg mellom svakstrømsrom og venterom er ny.

VEDLIKEHOLDS- TILSTAND	TILSTAND:	I GOD STAND	BEGYNNENDE FORFALL	FRAMSKREDET FORFALL	RUIN	EVT. FORFALLSÅRSÅK
	ÅR:	1983	X			Dårlig maling

FARGESKJEMA	OPPRINNELIG	NÅVERENDE	FRAMTIDIG	BYGGHERRE NSB
UTVENDIG VEGG		5B6 Gråoransje		ARKITEKT
VINDSKIER		5B6		BYGGMESTER
GERIKTER		5B6		BYGNINGSTYPE
VINDUER		5B6		STILPREG
DØRER		5B6		
HJØRNEBORD				

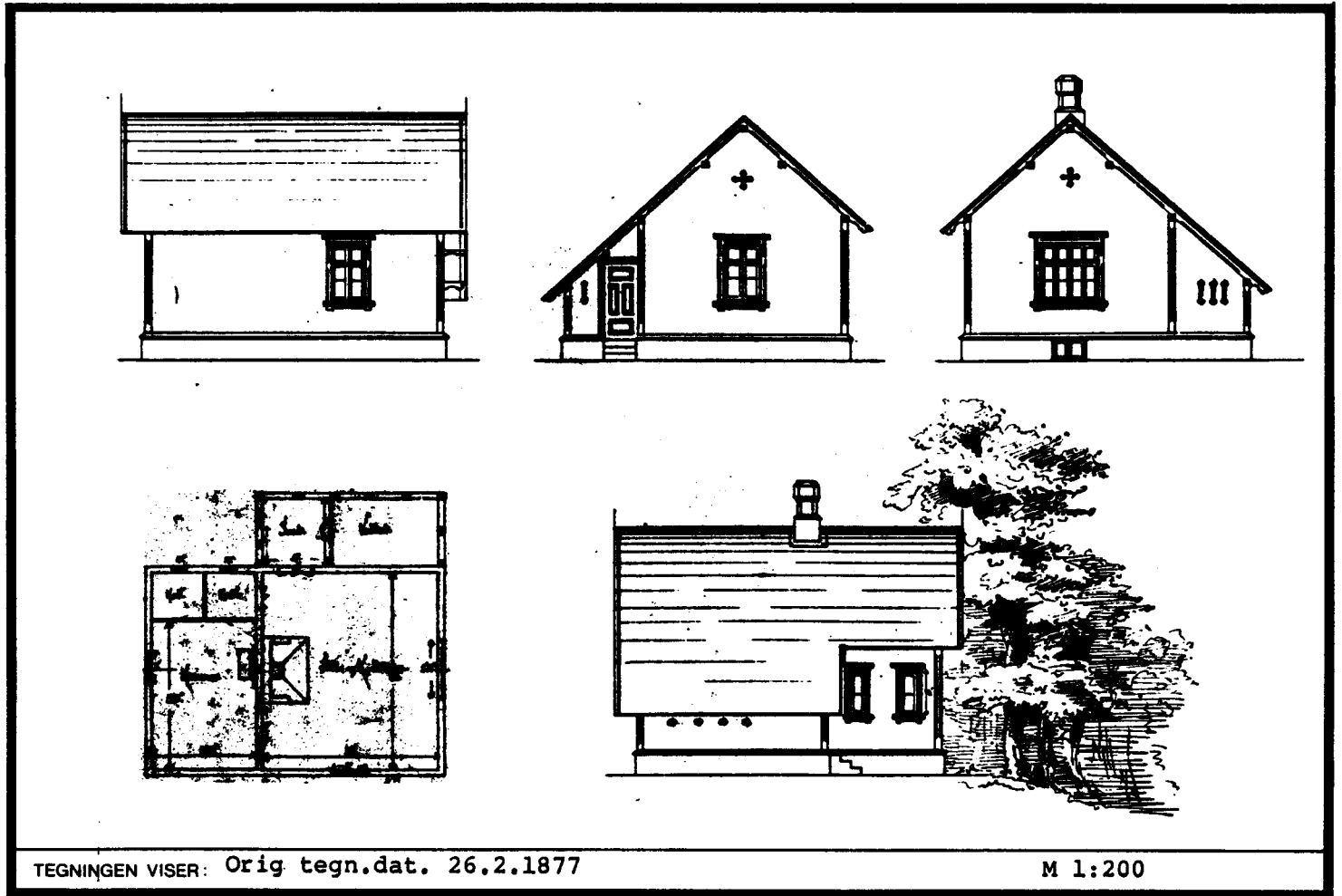
TEGNINGER (ARKIVHENVISNING)	
ELDRE FOTOGRAF.	

ANDRE OPPLYSNINGER	UTGITT	DATO	REGISTR.	DATO 21.8.83
	RETTELSES- BLAD	NR	INNFØRT DEN	AV
		NR	INNFØRT DEN	AV
		NR	INNFØRT DEN	AV

NSB · REGISTRERING AV BYGNINGER **REVET 1985**

Bak/Hed 0703.79

NAVN BYGNINGENS ART	EIKENES HOLDEPLASS Enebolig	STASJONSNR.	BYGN.NR.
BANESTREKNING	152 Skoppum - Eidanger	KILOMETER 174,68	
KOMMUNE.MATR.NR.	Brunlanes	GÅRDSNR.	BRUKSNR.
ADRESSE		DISTRIKT Drammen	



OPPRINNELIG BRUKSFORMÅL	PRIMÆRT Bolig	SEKUNDÆRT	
NÅVÆRENDE BRUKSFORMÅL	PRIMÆRT Bolig	SEKUNDÆRT	ANTALL LEILIGHETER: 1 ANTALL OVERNATTINGSROM: 0
FORHOLD TIL ANDRE HUS	Del av anlegg - frittstående		
FYSISK MILJØ- SAMMENHENG	Spredt landbruksbebyggelse		

VERNEVERDI	<input type="checkbox"/> PRIMÆRT	BYGNINGEN PRIORITERES SPESIELT SOM BEVARINGSOBJEKT (EVT. INTERN NSB-FREDNING)	<input type="checkbox"/> BYGNINGEN ER FREDET I MEDHOLD AV LOV OM KULTURMINNER
	<input type="checkbox"/> HØY	ENDRINGER SKAL IKKE FORETAS FØR ARKITEKTKONTORET HAR GODKJENT PLANENE. DETTE GJELDER OGSÅ UTSKIFTING AV DØRER, VINDUER, KLEDNING, TAKTEKKING OSV.	
	<input checked="" type="checkbox"/> MIDDELS		
	<input type="checkbox"/> LAV	ENDRINGER KAN FORETAS UTEN GODKJENNING FRA ARKITEKTKONTORET. DET HENVISES TIL GENERELLE RÅD OG RETNINGSLINJER	

DIMENSJONER	HOVEDMÅL M 8,4 x 7,9	BEBYGD AREAL M ² 55	ANTALL ETASJER 1 1/2	BRUTTO GOLVAREAL M ²
-------------	-------------------------	-----------------------------------	-------------------------	------------------------------------

BYGNINGSDEL	TYPE.KONSTRUKSJON	INSTALLASJON	MERKNAD
FUNDAMENT	Fuget natursteinsmur	SKORSTEIN	STK. 1
KJELLER UNDERETASJE	Kjeller, trebjelkelag	ELEKTRISITET	Innlagt
YTTERVEGG	Laftet plank	OPPVARMING	PRIMÆRT: Elektrisk SEKUNDÆRT: Ved
FASADEKLEDNING	Liggende panel, vestlandspanel, høvlet kantprofil	VANN	Innlagt
TAKFORM	Saltak	BAD	Innlagt dusj
TAKTEKING	Rød krum teglstein	TOALETT	TYPE: ANTALL:

VINDUER	Gavl sør og nord: skiftet til 2-fags glass.Øvrige vinduer skiftet til opprinnelige former.	DEKOR INNSKRIPSJONER	Profilerte åsener, konsoller, sperreender, vindusomramninger.
DØRER		INTERIØR	Plateklede vegger og tak.

BYGGEÅR	ÅR 1880	MERKNAD
TILBYGGING OMBYGGING FLYTTING	ÅR	ENDRING Tilbygd vindfang, flyttet trapp, innlagt dusj (60-tallet)

VEDLIKEHOLDS- TILSTAND	TILSTAND: ÅR:	I GOD STAND	BEGYNNENDE FORFALL	FRAMSKREDET FORFALL	RUIN	EVT. FORFALLSÅRSÅK
	1983	X				

FARGESKJEMA	OPPRINNELIG	NÅVERENDE	FRAMTIDIG	BYGGHERRE NSB
UTVENDIG VEGG		2B4 Grågul		ARKITEKT P.A. Blix
VINDSKIER		Hvit og 5E5 Gulbrun		BYGGMESTER
GERIKTER		5E5		BYGNINGSTYPE "Vokterbolignormaler Ø"
VINDUER		Hvit		STILPREG
DØRER		5E5		
HJØRNEBORD		2B4		

TEGNINGER (ARKIVHENVISNING)	F.T. N ^o 31 (NSB Had.rull 2)
ELDRE FOTOGRAF.	

ANDRE OPPLYSNINGER	UTGITT	DATO	REGISTR.	DATO 21.6.83
	RETTELSES- BLAD	NR	INNFORT DEN	AV
		NR	INNFORT DEN	AV
	NR	INNFORT DEN	AV	

NSB - REGISTRERING AV BYGNINGER

REVET 1985

Bak/Had 0703.73

NAVN BYGNINGENS ART	EIKENES HOLDEPLASS Uthus til enebolig	STASJONSNR.	BYGN.NR.
BANESTREKNING	152 Skoppum - Eidanger	KILOMETER 174,70	
KOMMUNE, MATR.NR.	Brunlanes	GÅRDSNR.	BRUKSNR.
ADRESSE		DISTRIKT Drammen	



TEGNINGEN VISER:

OPPRINNELIG BRUKSFORMÅL	PRIMÆRT Uthus	SEKUNDÆRT	
NÅVÆRENDE BRUKSFORMÅL	PRIMÆRT Vedskjul Do	SEKUNDÆRT	ANTALL LEILIGHETER: 0 ANTALL OVERNATTINGSROM: 0
FORHOLD TIL ANDRE HUS	Del av anlegg - frittstående		
FYSISK MILJØ- SAMMENHENG	Spredt landbruksbebyggelse		

VERNEVERDI	<input type="checkbox"/> PRIO- RITERT	BYGNINGEN PRIORITERES SPESIELT SOM BEVA- RINGSOBJEKT (EVT. INTERN NSB-FREDNING)	<input type="checkbox"/> BYGNINGEN ER FREDET I MEDHOLD AV LOV OM KULTURMINNER
	<input type="checkbox"/> HØY	ENDRINGER SKAL IKKE FORETAS FØR ARKITEKTKONTORET HAR GODKJENT PLANENE. DETTE GJELDER OGSÅ UTSKIFTING AV DØRER, VINDUER, KLEDNING, TAKTEKKING OSV.	
	<input checked="" type="checkbox"/> MIDDELS		
	<input type="checkbox"/> LAV	ENDRINGER KAN FORETAS UTEN GODKJENNING FRA ARKITEKTKONTORET. DET HENVISES TIL GENE- RELLE RÅD OG RETNINGSLINJER.	
	<input type="checkbox"/> INGEN		

DIMENSJONER	HOVEDTÅL M 5,1 x 2,9	BEBYGD AREAL M ² 15	ANTALL ETASJER 1	BRUTTO GOLVAREAL M ²
-------------	-------------------------	-----------------------------------	---------------------	------------------------------------

BYGNINGSDEL	TYPE, KONSTRUKSJON	INSTALLASJON	MERKNAD
FUNDAMENT	1. Natursteinsmur 2. Betong under do	SKORSTEIN	STK. 0
KJELLER UNDERETASJE	Kryperom, trebjelkelag	ELEKTRISITET	Innlagt
YTTERVEGG	Bindingsverk	OPPVARMING	PRIMÆRT: SEKUNDÆRT:
FASADEKLEDNING	Liggende panel, vestlandspanel, med høvlet kantprofil	VANN	Ikke innlagt
TAKFORM	Saltak	BAD	Ikke innlagt
TAKTEKKING	Rød krum teglstein	TOALET	TYPE: ANTALL:

VINDUER		DEKOR INNSKRIPSJONER	Profilerte sperre- og åsender
DØRER		INTERIØR	

BYGGEÅR	ÅR 1880	MERKNAD
TILBYGGING OMBYGGING FLYTTING	ÅR	ENDRING Tilbygd hundehus

VEDLIKEHOLDS- TILSTAND	TILSTAND: ÅR:	I GOD STAND	BEGYNNENDE FORFALL	FRAMSKREDET FORFALL	RUIN	EVT. FORFALLSÅRSÅK
	1983	X				

FARGESKJEMA	OPPRINNELIG	NAVÆRENDE	FRAMTIDIG	BYGGHERRE NSB
UTVENDIG VEGG		2B4 Grågul		ARKITEKT
VINDSKIER		5E5 Gulbrun og Hvit		BYGGMESTER
GERIKTER		5E5		BYGNINGSTYPE
VINDUER		5E5		STILPREG
DØRER		5E5		
HJØRNEBORD		2B4		


TEGNINGER (ARKIVHENVISNING)	
ELDRE FOTOGRAF	

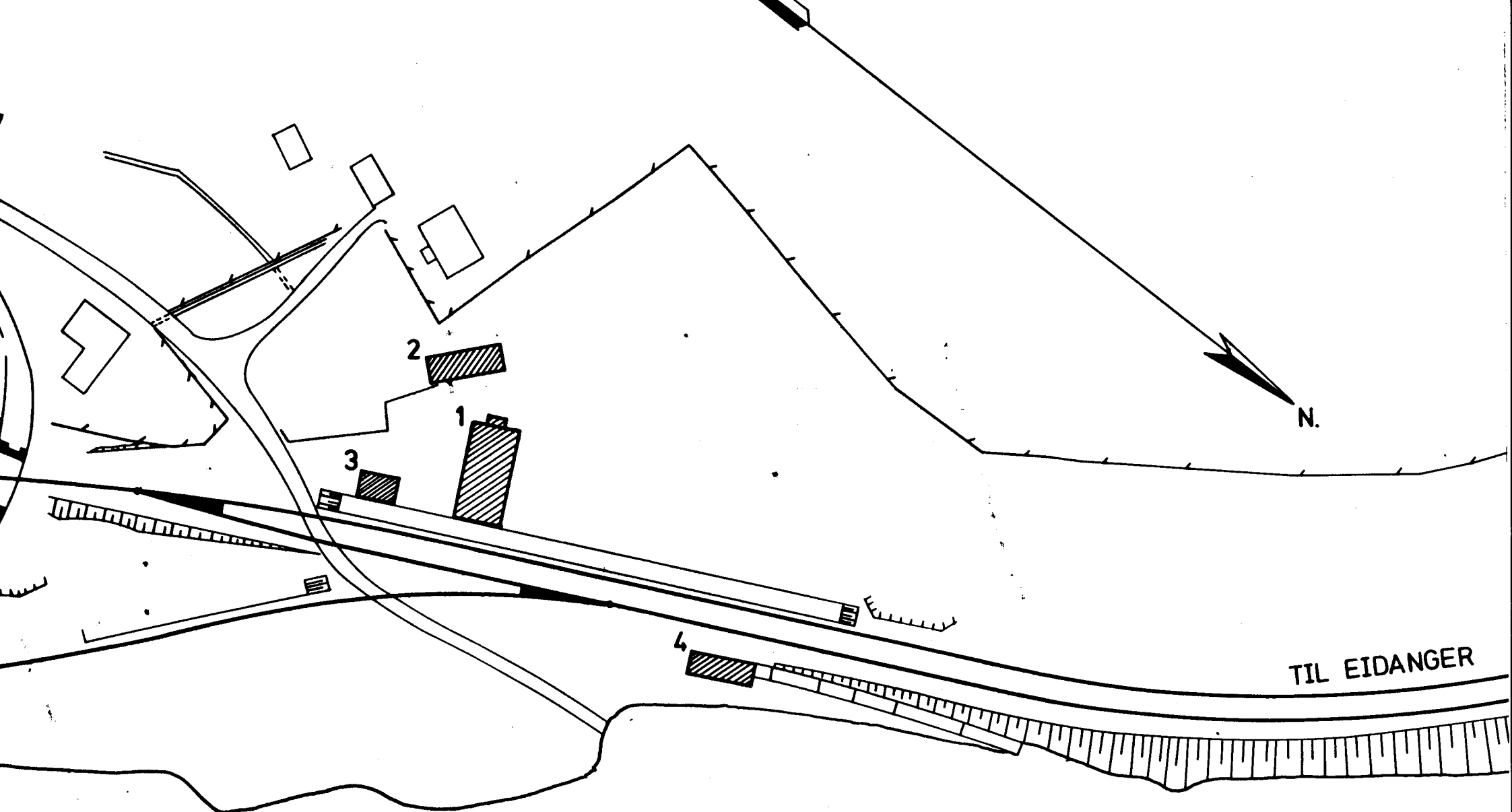
ANDRE OPPLYSNINGER	UTGITT	DATO	REGISTR.	DATO 21.6.83
	RETTELSES- BLAD	NR	INNFØRT DEN	AV
		NR	INNFØRT DEN	AV
		NR	INNFØRT DEN	AV

NSB · REGISTRERING AV BYGNINGER

 UTGITT:
 REVIDERT:


STASJONSNR		STASJON/STREKNING/ANLEGG			BANE/BILROUTE				DISTRIKT			
1522		OKLUNGEN STASJON			VESTFOLDBANEN				DRAMMEN			
BYGN NR	KILOMETER	BYGNINGSTYPE	ADRESSE	MATRIKSEL GNR. BNR	BEBYGD AREAL	ETG	BRUTTO GOLVFLATE	HOVED-MATERIALE	BYGGEAR	TEGNINGER ARKIVNR.	MERKNAD	EGET SKJEMA
1	182,10	Stasjonsbygning	Oklungen		144	1½		Tre	1880	Bd. 260 A 471		X
2	182,09	Uthus	"		71	1		"	1880			X
3	182,08	Reléhus	"		40	1		"	1970			
4	182,15	Hvile- og redskapsbu	"		50	1		"				





O K L U N G E N

SITUASJONS- KART OVER: Oklungen stasjon		
BANE- STREKNING: 152 Skoppum-Eidanger		
MÅLESTOKK: 1:1000 DATO: 21.6.83		
UTSNITT AV LINJEKART NR.: Dd.B. 17409.6		
BUSSHOLDEPLASS I DIREKTE TILKNYTNING TIL STASJONEN?	JA <input type="radio"/>	NEI <input type="radio"/>
DROBJENHOLDEPLASS I DIREKTE TILKNYTNING TIL STASJONEN?	JA <input type="radio"/>	NEI <input type="radio"/>



NSB - REGISTRERING AV BYGNINGER

REKET 1985

Bak/Had 0703.79

NAV BYGNINGENS ART	OKLUNGEN STASJON Stasjonsbygning	STASJONSNR. 1522	BYGN. NR. 1
BANESTREKNING	152 Skoppum - Eidanger	KILOMETER	182,10
KOMMUNE, MATR. NR.	Porsgrunn	GÅRDSNR.	BRUKSNR.
ADRESSE		DISTRIKT	Drammen



TEGNINGEN VISER: Orig. tegn.(?), udatert. M 1:250

OPPRINNELIG BRUKSFORMÅL	PRIMÆRT Stasjonsbygning: -Kontor -Venterom	SEKUNDÆRT -Dobbel vokterbolig
NÅVERENDE BRUKSFORMÅL	PRIMÆRT Postkontor Bolig	SEKUNDÆRT ANTALL LEILIGHETER: 2 ANTALL OVERNATTINGSROM: 0
FORHOLD TIL ANDRE HUS	Del av anlegg - frittstående	
FYSISK MILJØ-SAMMENHENG	Mindre tettsted	

VERNEVERDI	<input type="checkbox"/> PRIO-RITERT	BYGNINGEN PRIORITERES SPESIELT SOM BEVARINGSOBJEKT (EVT. INTERN NSB-FREDNING)	<input type="checkbox"/> BYGNINGEN ER FREDET I MEDHOLD AV LOV OM KULTURMINNER
	<input type="checkbox"/> HØY	ENDRINGER SKAL IKKE FORETAS FØR ARKITEKTKONTORET HAR GODKJENT PLANENE. DETTE GJELDER OGSÅ UTSKIFTING AV DØRER, VINDUER, KLEDNING, TAKTEKKING OSV.	
	<input type="checkbox"/> MIDDELS		
	<input type="checkbox"/> LAV	ENDRINGER KAN FORETAS UTEN GODKJENNING FRA ARKITEKTKONTORET. DET HENVISES TIL GENERELLE RÅD OG RETNINGSLINJER.	
<input checked="" type="checkbox"/> INGEN			

DIMENSJONER	HOVEDMÅL M 18,8 x 8,9	BEBYGD AREAL M ² 144	ANTALL ETASJER 1½	BRUTTO GOLVAREAL M ²
-------------	--------------------------	------------------------------------	----------------------	------------------------------------

BYGNINGSDEL	TYPE.KONSTRUKSJON	INSTALLASJON	MERKNAD
FUNDAMENT	Fuget natursteinsmur	SKORSTEIN	STK. 2
KJELLER UNDERETASJE	Kjeller, trebjelkelag	ELEKTRISITET	Innlagt
YTTERVEGG	Laftet plank	OPPVARMING	BEIMERT: Ved SEKJONDERT: Elektrisk
FASADEKLEDNING	Liggende panel, vestlandspanel med staff	VANN	Innlagt
TAKFORM	Saltak	BAD	Innlagt (2)
TAKTEKKING	Asbestsementplater, fasett	TOALETT	TYPE: ANTALL: 0

VINDUER	2 nye lave 3-fags mot nord. Skiftet til lave 3-fags i øst- gavl. Nytt lavt 3-fags i sør- gavl.	DEKOR INNSKRIPSJONER	Profilerte vindusomramninger, spærre- og åsender, hjørnebord, Dekkbord bak vindskiene.
DØRER	Panelt dør mot øst (plattform)	INTERIØR	Platekledte vegger og tak. Belegg på gulv i boligene.

BYGGEGÅR	AR 1880	MERKNAD
TILBYGGING OMBYGGING FLYTTING	AR	ENDRING Takopplett mot sør. Innlagt 2 bad.

VEDLIKEHOLDS- TILSTAND	TILSTAND: AR:	I GOD STAND	BEGYNNENDE FORFALL	FRAMSKREDET FORFALL	RUIN	EVT FORFALLSÅRSÅK
	1983	X				

FARGESKJEMA	OPPRINNELIG	NÅVERENDE	FRAMTIDIG	BYGGHERRE NSB
UTVENDIG VEGG		4B-4-5 Grågul		ARKITEKT
VINDSKIER		Hvit / 6E-F4 Brun		BYGGMESTER
GERIKTER		6E-F4 Brun		BYGNINGSTYPE "Aaklungen stasjon og dobbelvokterbolig."
VINDUER		Hvit		STILPREG
DØRER		6E-F4 Brun		
HJØRNEBORD		4B4-5 Grågul		

TEGNINGER (ARKIVHENVISNING)	Bd. 260, A 471
ELDRE FOTOGRAF.	


ANDRE OPPLYSNINGER	UTGITT	DATO	REGISTR.	DATO 21.6.83
	RETTELSES- BLAD	NR	INNFØRT DEN	AV
		NR	INNFØRT DEN	AV
		NR	INNFØRT DEN	AV

NSB · REGISTRERING AV BYGNINGER

REKET 1985

Bak/Had 0703.79

NAVN BYGNINGENS ART	OKLUNGEN STASJON Uthus	STASJONSNR. 1522	BYGN.NR. 2
BANESTREKNING	152 Skoppum - Eidanger	KILOMETER 182,09	
KOMMUNE, MATR.NR.	Porsgrunn	GARDSNR.	BRUKSNR.
ADRESSE		DISTRIKT Drammen	



TEGNINGEN VISER:

OPPRINNELIG BRUKSFORMÅL	PRIMÆRT Uthus	SEKUNDÆRT	
NÅVERENDE BRUKSFORMÅL	PRIMÆRT Uthus: -Vedbu -Utedo	SEKUNDÆRT	ANTALL LEILIGHETER: 0 ANTALL OVERNATTINGSROM: 0
FORHOLD TIL ANDRE HUS	Del av anlegg - frittstående		
FYSISK MILJØ- SAMMENHENG	Mindre tettsted		

VERNEVERDI	<input type="checkbox"/> PRIO- RITERT	BYGNINGEN PRIORITERES SPESIELT SOM BEVA- RINGSOBJEKT (EVT. INTERN NSB-FREDNING)	<input type="checkbox"/> BYGNINGEN ER FREDET I MEDHOLD AV LOV OM KULTURMINNER
	<input type="checkbox"/> HØY	ENDRINGER SKAL IKKE FORETAS FØR ARKITEKTKONTORET HAR GODKJENT PLANENE. DETTE GJELDER OGSÅ UTSKIFTING AV DØRER, VINDUER, KLEDNING, TAKTEKKING OSV.	
	<input type="checkbox"/> MIDDELS		
	<input type="checkbox"/> LAV	ENDRINGER KAN FORETAS UTEN GODKJENNING FRA ARKITEKTKONTORET. DET HENVISES TIL GENE- RELLE RÅD OG RETNINGSLINJER.	
<input checked="" type="checkbox"/> INGEN			

DIMENSJONER	HØVEDMÅL M 14,1 x 5,0	BEBYGD AREAL M ² 71	ANTALL ETASJER 1	BRUTTO GOLVAREAL M ²
-------------	--------------------------	-----------------------------------	---------------------	------------------------------------

BYGNINGSDEL	TYPE.KONSTRUKSJON	INSTALLASJON	MERKNAD
FUNDAMENT	1. Tørr natursteinsmur 2. Fuget natursteinsmur 3. Betongmur	SKORSTEIN	STK. 0
KJELLER UNDERETASJE	1. Oppfylt, jordguly 2. Kryperom, trebjelkelag 3. Møkkabinger	ELEKTRISITET	Innlagt
YTTERVEGG	1. Bindingsverk 2. Natursteinsmur tørr. 3. Natursteins mur fuget.	OPPVARMING	PRIMÆRT: SEKUNDÆRT:
FASADEKLEDNING	1. Stående panel, låvepanel 2. Ingen	VANN	Ikke innlagt
TAKFORM	Saltak	BAD	Ikke innlagt
TAKTEKKING	Bølgeblikk	TOALETT	TYPE: Tørrdo (utedo) ANTALL: 2

VINDUER		DEKOR INNSKRIPSJONER	
DØRER	Opprinnelig	INTERIØR	

BYGGÅR	AR 1880	MERKNAD
TILBYGGING OMBYGGING FLYTTING	AR	ENDRING Bygd inn 2 utedoer

VEDLIKEHOLDS- TILSTAND	TILSTAND: AR:	I GOD STAND	BEGYNNENDE FORFALL	FRAMSKREDET FORFALL	RUIN	EVT. FORFALLSÅRSÅK
	1983	X				

FARGESKJEMA	OPPRINNELIG	NÅVÆRENDE	FRAMTIDIG	BYGGHERRE NSB
UTVENDIG VEGG		4B4-5 Grågul		ARKITEKT
VINDSKIER		6E-F4 / Hvit		BYGGMESTER
GERIKTER		1C1 Lys grå		BYGNINGSTYPE
VINDUER		1C1		STILPREG
DØRER		6E-F4 Brun		
HJØRNEBORD				

TEGNINGER (ARKIVHENVISNING)	
ELDRE FOTOGRAF.	


ANDRE OPPLYSNINGER	UTGITT	DATO	REGISTR.	DATO 21.6.83
	RETTELSES- BLAD	NR	INNFORT DEN	AV
		NR	INNFORT DEN	AV
	NR	INNFORT DEN	AV	

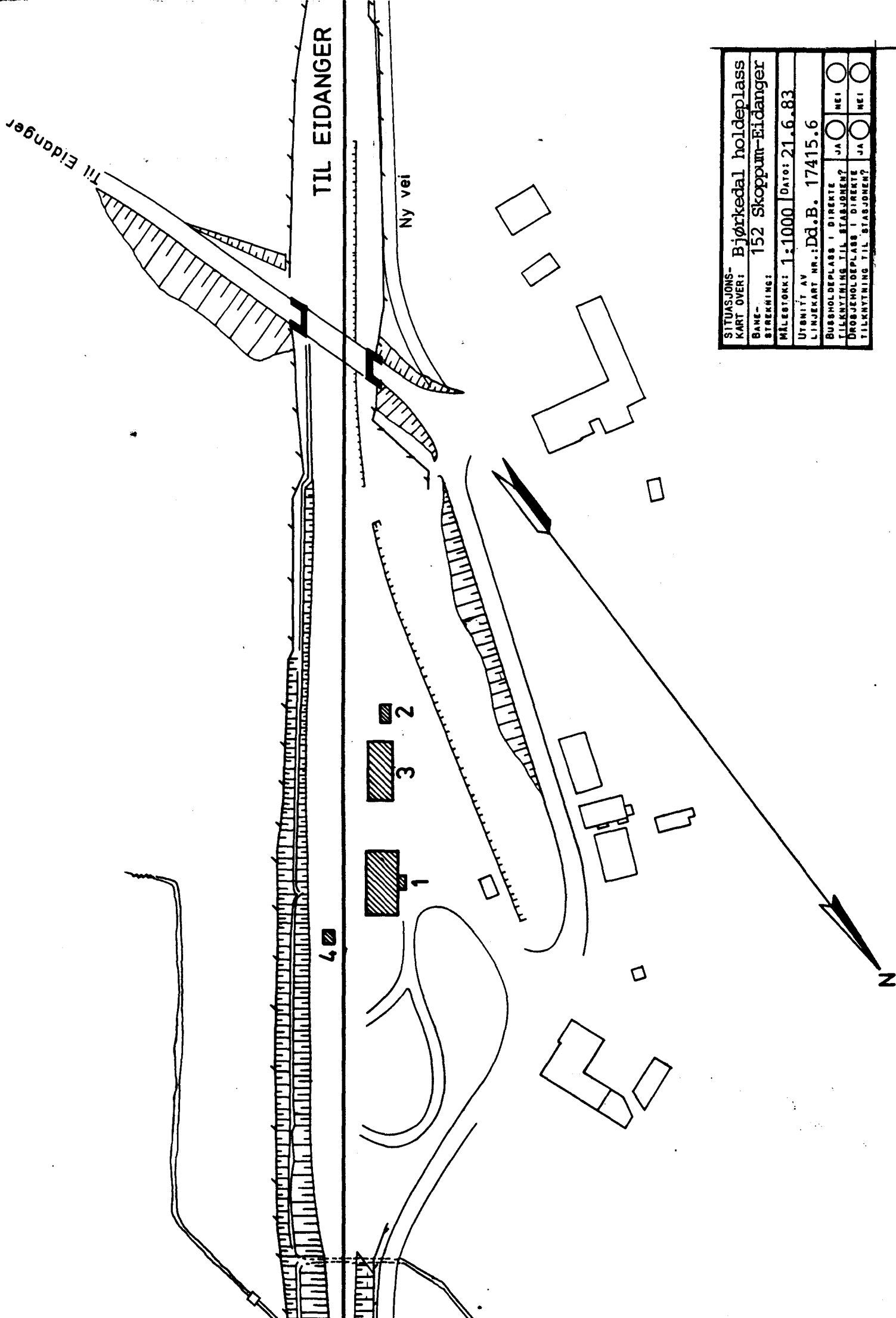
NSB - REGISTRERING AV BYGNINGER

REVIDERT:


STASJONSNR 1523	STASJON/STREKNING/ANLEGG BJØRKEDAL HOLDEPLASS	BANE/BILROUTE VESTFOLDBANEN	DISTRIKT DRAMMEN
--------------------	--	--------------------------------	---------------------

BYGN NR	KILOMETER	BYGNINGSTYPE	ADRESSE	MATRIKSEL GNR BNR	BEBYGD AREAL	ETG	BRUTTO GOLVFLATE	HOVED- MATERIALE	BYGGEAR	TEGNINGER ARKIVNR.	MERKNAD	EGET SKJEMA
1	188,66	Stasjonsbygning	Bjørkedal		98	1½		Tre	1880	F.T. No. 110 A. 15		X
2	188,69	Privet	"		8	1		Tre	1880	F.T. No. 111A A. 323		X
3	188,68	Godshus	"		60	1		Tre	1880	F.T. No. 69 Ak 4030		X
4	188,64	Radiohus	"		5	1		Tre				





SITUASJONS-	
KART OVER: Bjørkedal holdeplass	
BANE-	152 Skoppum-Eidanger
STREKNING:	
MÅLESTOKK:	1:1000
DATO: 21.6.83	
UTENITT AV	
LINJEKART NR.: Dd.B. 17415.6	
BUSSHOLDEPLASS I DIREKTE	JA <input type="checkbox"/> NEI <input type="checkbox"/>
TILKNYTNING TIL STASJONEN?	JA <input type="checkbox"/> NEI <input type="checkbox"/>
DROBHOLODEPLASS I DIREKTE	JA <input type="checkbox"/> NEI <input type="checkbox"/>
TILKNYTNING TIL STASJONEN?	JA <input type="checkbox"/> NEI <input type="checkbox"/>



NSB · REGISTRERING AV BYGNINGER

Bak/Had 0703.75

NAVN BYGNINGENS ART	BJØRKEDAL HOLDEPLASS Stasjonsbygning	STASJONSNR. 1523	BYGN.NR. 1
BANESTREKNING	152 Skoppum - Eidanger	KILOMETER 188,66	
KOMMUNE, MATR.NR.	Porsgrunn	GARDSNR.	BRUKSNR.
ADRESSE		DISTRIKT Drammen	



4^{te} Klasse

6427a Tot. G. H. (6427a)

TEGNINGEN VISER: Litografi etter orig.tegn. ca. 1880 M 1:250

OPPRINNELIG BRUKSFORMÅL	PRIMÆRT Stasjonsbygning: -Venterom -Kontor	SEKUNDÆRT -Godsrom -Bolig	
	NÅVERENDE BRUKSFORMÅL	PRIMÆRT Bolig	SEKUNDÆRT ANTALL LEILIGHETER: 1 ANTALL OVERNATTINGSROM: 0
FORHOLD TIL ANDRE HUS	Del av anlegg - frittstående		
FYSISK MILJØ- SAMMENHENG	Enkelthus, spredt og landbruksbebyggelse		

VERNEVERDI	<input type="checkbox"/> PRIORITYERT	BYGNINGEN PRIORITYERES SPESIELT SOM BEVARINGSOBJEKT (EVT. INTERN NSB-FREDNING)	<input type="checkbox"/> BYGNINGEN ER FREDET I MEDHOLD AV LOV OM KULTURMINNER
	<input type="checkbox"/> HØY	ENDRINGER SKAL IKKE FORETAS FØR ARKITEKKTØRETT HAR GODKJENT PLANENE. DETTE GJELDER OGSÅ UTSKIFTING AV DØRER, VINDUER, KLEDNING, TAKTEKKING OSV.	
	<input checked="" type="checkbox"/> MIDDELS		
	<input type="checkbox"/> LAV	ENDRINGER KAN FORETAS UTEN GODKJENNING FRA ARKITEKKTØRETT. DET HENVISES TIL GENERELLE RÅD OG RETNINGSLINJER.	

DIMENSJONER	HØVEDMÅL M 12,5 x 6,2	BEBYGD AREAL M ² 98	ANTALL ETASJER 1½	BRUTTO GOLVAREAL M ²
-------------	--------------------------	-----------------------------------	----------------------	------------------------------------

BYGNINGSDEL	TYPE, KONSTRUKSJON	INSTALLASJON	MERKNAD
FUNDAMENT	Fuget natursteinsmur	SKORSTEIN	STK. 1
KJELLER UNDERETASJE	Kjeller, trebjelkelag	ELEKTRISITET	Innlagt
YTTERVEGG	Laftet plank	OPPVARMING	PRIMÆRT: Elektrisk SEKUNDÆRT:
FASADEKLEDNING	Stående panel, høvlet og pløyd, faspanel	VANN	Innlagt
TAKFORM	Saltak	BAD	Innlagt
TAKTEKKING	Rød, flat teglstein	TOALETT	TYPE: ANTALL:

VINDUER	Skiftet 2 små i nordgavl. Fjernet 1 i sørgavl, skiftet 1 til mindre 2-fags, skiftet til mindre 2-fags i vest.	DEKOR INNSKRIPSJONER	Profilerte sperre- og åsender, strekkfisker, hjørnebord, båndgesims med bjelkeender, skodder enkelte vindusomramninger.
DØRER		INTERIØR	Plateklede vegger og delvis tak.

BYGGÅR	AR 1880	MERKNAD
TILBYGGING OMBYGGING FLYTTING	AR	ENDRING Ark mot perrong. Tilbygd mot nord.

VEDLIKEHOLDSTILSTAND	TILSTAND:	I GOD STAND	BEGYNNENDE FORFALL	FRAMSKREDET FORFALL	RUIN	EVT. FORFALLSÅRSÅK
	AR:	1983	X			

FARGESKJEMA	OPPRINNELIG	NÅVÆRENDE	FRAMTIDIG	BYGGHERRE
UTVENDIG VEGG		4B4 Grågul		NSB
VINDSKIER		Hvit / 5D4 Mørk blond		ARKITEKT
GERIKTER		5D4 Mørk Blond		B. Lange
VINDUER		Hvit		BYGGMESTER
DØRER		5D4 Mørk Blond		BYGNINGSTYPE
HJØRNEBORD		4B4 Grågul		"Mellomstation 4de kl. Normal for Grevskabs- banen."

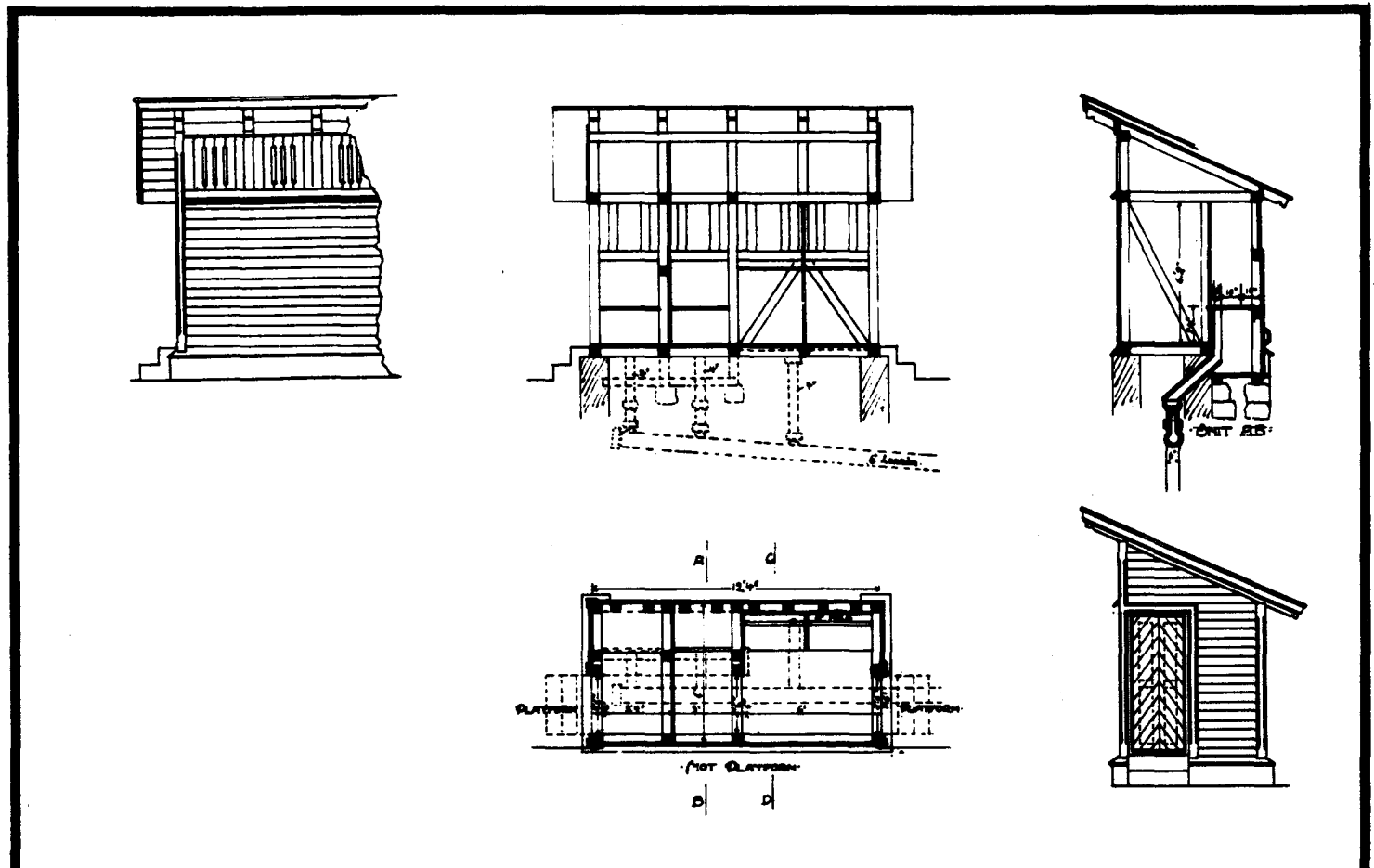
TEGNINGER (ARKIVHENVISNING)	A.15	F.T. N ^o 110
ELDRE FOTOGRAF.		

ANDRE OPPLYSNINGER	UTGITT	DATO	REGISTR.	DATO 21.6.83
	RETTELSES- BLAD	NR	INNFORT DEN	AV
		NR	INNFORT DEN	AV
		NR	INNFORT DEN	AV

NSB - REGISTRERING AV BYGNINGER

Bak/Had 0703.79

NAV BYGNINGENS ART	BJØRKEDAL HOLDEPLASS Privet	STASJONSNR. 1523	BYGN.NR. 2
BANESTREKNING	152 Skoppum - Eidanger	KILOMETER 188,69	
KOMMUNE.MATR.NR.	Porsgrunn	GÅRDSNR.	BRUKSNR.
ADRESSE		DISTRIKT Drammen	



TEGNINGEN VISER: Orig.tegn. dat. 28.4.1879

M 1:100

OPPRINNELIG BRUKSFORMÅL	PRIMÆRT Privet	SEKUNDÆRT	
NAVÆRENDE BRUKSFORMÅL	PRIMÆRT Privet Uthus	SEKUNDÆRT	ANTALL LEILIGHETER: 0 ANTALL OVERNATTINGSROM: 0
FORHOLD TIL ANDRE HUS	Del av anlegg - frittstående		
FYSISK MILJØ- SAMMENHENG	Enkelthus, spredt, landbruksbebyggelse		

VERNEVERDI	<input type="checkbox"/> PRIO- RITERT	BYGNINGEN PRIORITERES SPESIELT SOM BEVA- RINGSOBJEKT (EVT. INTERN NSB-FREDNING)	<input type="checkbox"/> BYGNINGEN ER FREDET I MEDHOLD AV LOV OM KULTURMINNER
	<input type="checkbox"/> HØY	ENDRINGER SKAL IKKE FORETAS FØR ARKITEKTKONTORET HAR GODKJENT PLANENE. DETTE GJELDER OGSÅ UTSKIFTING AV DØRER, VINDUER, KLEDNING, TAKTEKKING OSV.	
	<input checked="" type="checkbox"/> MIDDELS		
	<input type="checkbox"/> LAV	ENDRINGER KAN FORETAS UTEN GODKJENNING FRA ARKITEKTKONTORET. DET HENVISES TIL GENE- RELLE RÅD OG RETNINGSLINJER.	
	<input type="checkbox"/> INGEN		

DIMENSJONER	HOVEDMÅL M 4,0 x 2,0	BEBYGD AREAL M ² 8	ANTALL ETASJER 1	BRUTTO GOLVAREAL M ²
-------------	-------------------------	----------------------------------	---------------------	------------------------------------

BYGNINGSDEL	TYPE, KONSTRUKSJON	INSTALLASJON	MERKNAD
FUNDAMENT	Betongmur	SKORSTEIN	STK 0
KJELLER UNDERETASJE	1. Møkkabinge, trebjelkelag 2. Oppfylt, betong på kult	ELEKTRISITET	Innlagt
YTTERVEGG	Bindingsverk	OPPVARMING	PRIMÆRT: SEKUNDÆRT:
FASADEKLEDNING	Liggende panel, vestlandspanel	VANN	Ikke innlagt
TAKFORM	Pulttak	BAD	Ikke innlagt
TAKTEKING	Bølgeblikk	TOALETT	TYPE: Utedo ANTALL: 1

VINDUER	Opprinnelig, dels fjernet.	DEKOR INNSKRIPSJONER	Profilerte sperre-ender
DØRER	Opprinnelig	INTERIØR	

BYGGEÅR	ÅR 1880	MERKNAD
TILBYGGING OMBYGGING FLYTTING	ÅR	ENDRING Ny betong grunnmur. Møkkabinge på ene side gjenfylt.

VEDLIKEHOLDS- TILSTAND	TILSTAND: ÅR:	I GOD STAND	BEGYNNENDE FORFALL	FRAMSKREDET FORFALL	RUIN	EVT. FORFALLSÅRSÅK
	1983		X			Ødelagt panel og vinduer. Dårlig maling.

FARGESKJEMA	OPPRINNELIG	NÅVERENDE	FRAMTIDIG	BYGGHERRE NSB
UTVENDIG VEGG		4B4 Grågul		ARKITEKT B. Lange
VINDSKIER		5D4 Mørkblond		BYGGMESTER
GERIKTER		"		
VINDUER		Hvite		BYGNINGSTYPE "Privet og pissoir for mellomstationer og stoppesteder." Ft.no.111A
DØRER		5D4		
HJØRNEBORD		4B4		

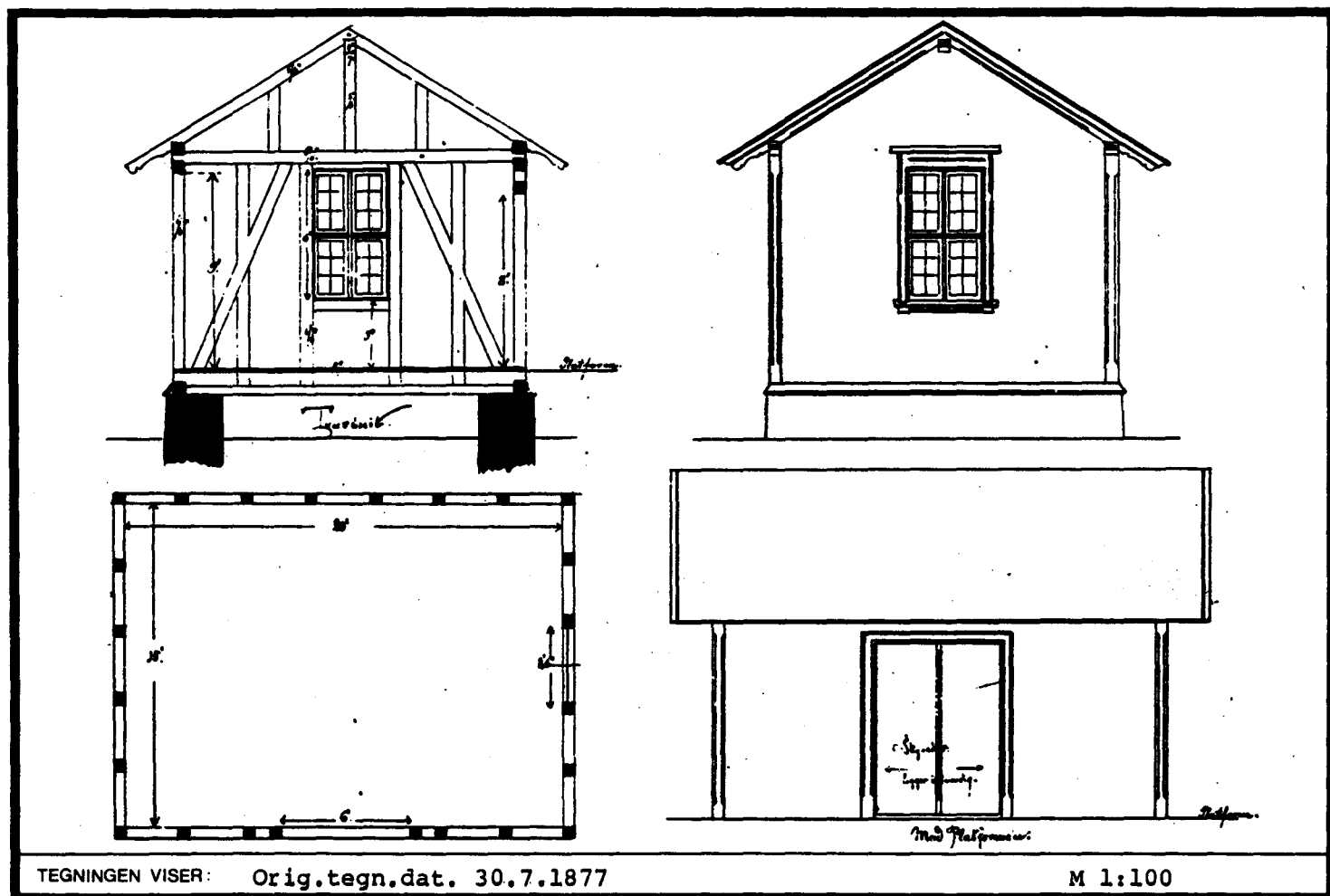
TEGNINGER (ARKIVHENVISNING)	A.323	F.T. NO 111A (NSB. Had. rull 9)
ELDRE FOTOGRAF.		

ANDRE OPPLYSNINGER	UTGITT	DATO	REGISTR.	DATO 21.6.83
	RETTELSES- BLAD	NR	INNFORT DEN	AV
		NR	INNFORT DEN	AV
		NR	INNFORT DEN	AV

NSB - REGISTRERING AV BYGNINGER

Bak/Had 0703.79

NAVN BYGNINGENS ART	BJØRKEDAL HOLDEPLASS Godshus	STASJONSNR. 1523	BYGN.NR. 3
BANESTREKNING	152 Skoppum - Eidanger	KILOMETER 188,68	
KOMMUNE.MATR.NR.	Porsgrunn	GÅRDSNR.	BRUKSNR.
ADRESSE		DISTRIKT Drammen	



TEGNINGEN VISER: Orig.tegn.dat. 30.7.1877

M 1:100

OPPRINNELIG BRUKSFORMÅL	PRIMÆRT Godshus Vedbu	SEKUNDÆRT	
NÅVERENDE BRUKSFORMÅL	PRIMÆRT Øthus: -Hønehus -Vedbu	SEKUNDÆRT	ANTALL LEILIGHETER: 0 ANTALL OVERNATTINGSROM: 0
FORHOLD TIL ANDRE HUS	Del av anlegg - frittstående		
FYSISK MILJØ- SAMMENHENG	Enkelthus, spredt landbruksbebyggelse		

VERNEVERDI	<input type="checkbox"/> PRIO- RITERT	BYGNINGEN PRIORITERES SPESIELT SOM BEVA- RINGSOBJEKT (EVT. INTERN NSB-FREDNING)	<input type="checkbox"/> BYGNINGEN ER FREDET I MEDHOLD AV LOV OM KULTURMINNER
	<input type="checkbox"/> HØY	ENDRINGER SKAL IKKE FORETAS FØR ARKITEKTKONTORET HAR GODKJENT PLANENE. DETTE GJELDER OGSÅ UTSKIFTING AV DØRER, VINDUER, KLEDNING, TAKTEKKING OSV.	
	<input checked="" type="checkbox"/> MIDDELS		
	<input type="checkbox"/> LAV	ENDRINGER KAN FORETAS UTEN GODKJENNING FRA ARKITEKTKONTORET. DET HENVISES TIL GENE- RELLE RÅD OG RETNINGSLINJER.	
<input type="checkbox"/> INGEN			

DIMENSJONER	HOVEDMÅL 12,8 x 5,1 M	BEBYGD AREAL M ² 60	ANTALL ETASJER 1	BRUTTO GOLVAREAL M ²
-------------	--------------------------	-----------------------------------	---------------------	------------------------------------

BYGNINGSDEL	TYPE.KONSTRUKSJON	INSTALLASJON	MERKNAD
FUNDAMENT	Betongmur	SKORSTEIN	STK. 0
KJELLER UNDERETASJE	1. Oppfylt, betong på kult 2. Oppfylt, jordgulv. 3. ?	ELEKTRISITET	Innlagt
YTTERVEGG	Bindingsverk	OPPVARMING	PRIMÆRT: Elektrisk SEKUNDÆRT:
FASADEKLEDNING	Liggende panel, vestlandspanel.	VANN	Ikke innlagt
TAKFORM	Saltak	BAD	Ikke innlagt
TAKTEKKING	Skifer "fasett"	TOALETT	TYPE: ANTALL:

VINDUER		DEKOR INNSKRIPSJONER	Profilerte sperre- og åsender, vindusomramning og vindskier. Fiskebeinsmønster i porten.
DØRER	Opprinnelige (?)	INTERIØR	

BYGGÅR	ÅR 1880	MERKNAD
TILBYGGING OMBYGGING FLYTTING	ÅR	ENDRING Ny betongmur

VEDLIKEHOLDS- TILSTAND	TILSTAND:	I GOD STAND	BEGYNNENDE FORFALL	FRAMSKREDET FORFALL	RUIN	EVT. FORFALLSÅRSÅK
	ÅR:	1983	X			

FÆRGESKJEMA	OPPRINNELIG	NÅVERENDE	FRAMTIDIG	BYGGHERRER NSB
UTVENDIG VEGG		4B4 Grågul		ARKITEKT B. Lange
VINDSKIER		5D4 / Hvit		BYGGMESTER
GERIKTER		5D4 / 4B4		
VINDUER				
DØRER		5D4 Mørkblond		BYGNINGSTYPE "Godshus for mellomsta- tioner 3die kl. og 3die kl. a og for stoppesteder" 1877" Ft. no. 69
HJØRNEBORD		4B4		

TEGNINGER (ARKIVHENVISNING)	Ak 4030	F.T. N ^o 69 (NSB Had. rull 8)
ELDRE FOTOGRAF.		


ANDRE OPPLYSNINGER	UTGITT	DATO	REGISTR.	DATO 26.3.83
	RETTELSES- BLAD	NR	INNFØRT DEN	AV
		NR	INNFØRT DEN	AV
		NR	INNFØRT DEN	AV

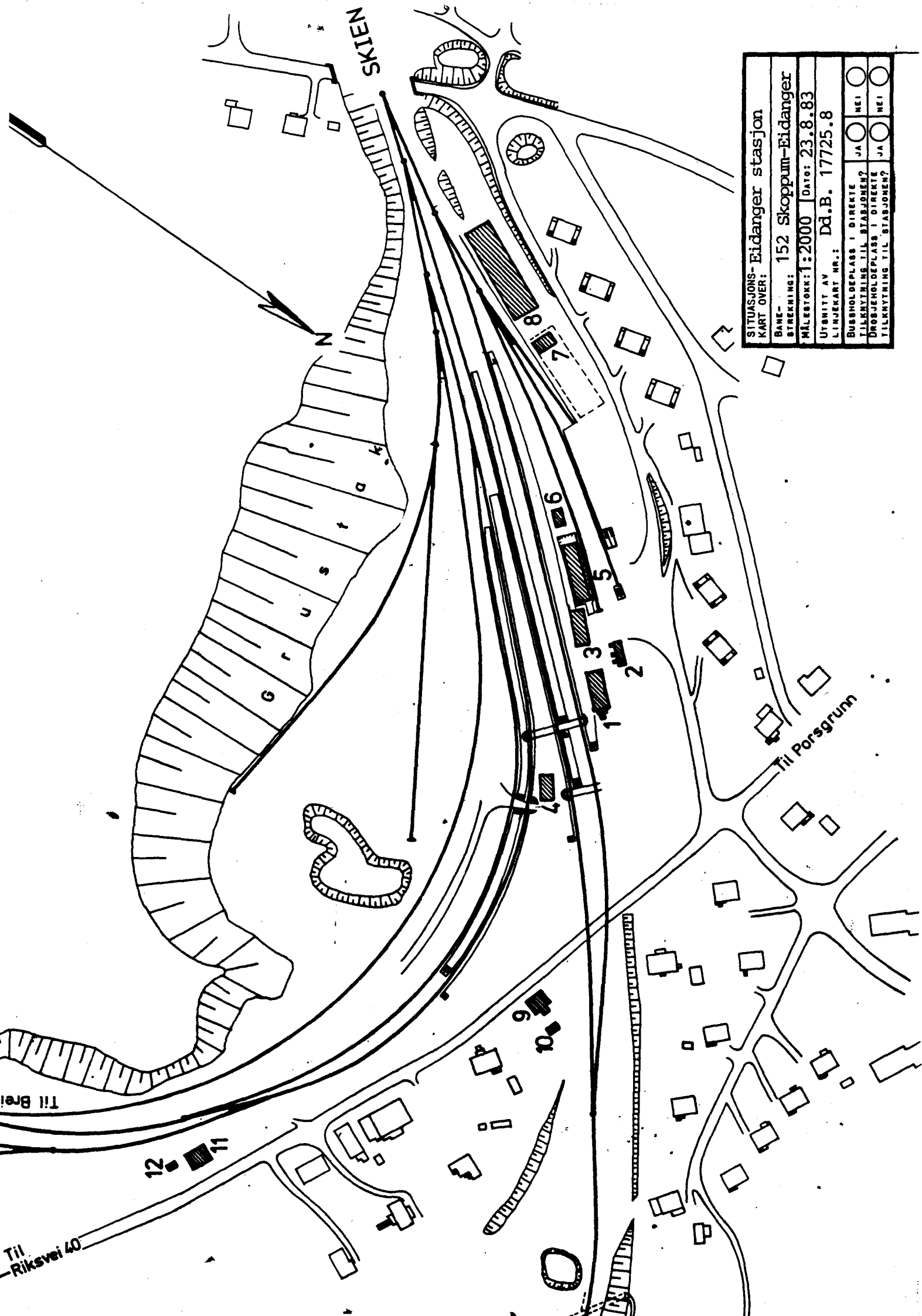
NSB - REGISTRERING AV BYGNINGER

 UTGITT:
 REVIDERT:

STASJONSNR 1524	STASJON/STREKNING/ANLEGG EIDANGER STASJON	BANE/BILRUTE VESTFOLDBANEN	DISTRIKT DRAMMEN
--------------------	--	-------------------------------	---------------------

BYGN NR	KILOMETER	BYGNINGSTYPE	ADRESSE	MATRIKSEL GNR. BNR	BEBYGD AREAL	ETG	BRUTTO GOLVFLATE	HOVED-MATERIALE	BYGGEGAR	TEGNINGER ARKIVNR.	MERKNAD	EGET SKJEMA
1	192,60	Stasjonsbygning	Eidanger, 3900 Porsgrunn		150	1½		Tre	1882	F.T. 99-101 Ak 2121 Ak 1932 A. 101 A. 718		X
2	192,61	Privet	" "		39	1		Tre	1882	F.T. 112 A. 311, A.356		X
3	192,63	Godshus	" "		100	1		Tre	1882	F.T. 69 Ak 4030		X
4	192,56	Trallebu	" "		80	1		Tre				"
5	192,65	Lager	" "		196	1		Tre				"
6	192,68	Reléhus	" "		40	1		Tre	1971			
7	192,76	Garasjer	" "		60	1		Tre				X
8	192,80	Verksted for still- verk og malere	" "		476	1½		Tre	1943	D.d.B.16729.6		X
9	192,46	Betjentbolig 1	Moveien 32, 3900 Porsgrunn		65	1½		Tre	1916	D.d.B.15647.6	Tomannsbolig	X
10	192,44	Uthus til bolig 1	" "		20	1		Tre	1916			X
11	192,39	Betjentbolig 2	Moveien 49, 3900 Porsgrunn		80	1½		Tre	1917	D.d.B.15890.6	} Enebolig Ved Brevik- linjen (Km.193,66)	X
12	192,39	Uthus til bolig 2	" "		9,51			Tre				X





SITUASJONS-Eidanger stasjon	
KART OVER:	152 Skoppum-Eidanger
STREKNING:	MÅLESTOKK: 1:2000
UTSNITT AV	DATE: 23.8.83
LINJEKART NR.:	DD.B. 17725.8
BUSSHOLDEPLASS I DIREKTE	JA <input type="radio"/> NEI <input type="radio"/>
TILKNYTNING TIL STASJONEN?	JA <input type="radio"/> NEI <input type="radio"/>
DRØBJEHOLDEPLASS I DIREKTE	JA <input type="radio"/> NEI <input type="radio"/>
TILKNYTNING TIL STASJONEN?	JA <input type="radio"/> NEI <input type="radio"/>



DIMENSJONER	HOVEDMÅL 20,0 x 7,5 M	BEBYGD AREAL M ²	150	ANTALL ETASJER	1½	BRUTTO GOLVAREAL M ²
-------------	--------------------------	--------------------------------	-----	-------------------	----	------------------------------------

BYGNINGSDEL	TYPE, KONSTRUKSJON	INSTALLASJON	MERKNAD
FUNDAMENT	Fuget naturstein	SKORSTEIN	STK. 2
KJELLER UNDERETASJE	1. Kjeller, trebjelkelag 2. Kryperom, støpt dekke	ELEKTRISITET	Innlagt
YTTERVEGG	Laftet plank	OPPVARMING	PRIMÆRT: Elektrisk SEKUNDÆRT: Ved
FASADEKLEDNING	Stående panel, høvlet og pløyd	VANN	Innlagt
TAKFORM	Saltak	BAD	Ikke innlagt
TAKTEKING	Grå, flat betongstein	TOALETT	TYPE: ANTALL:

VINDUER	Nytt vindu (liggende format) i nordvegg	DEKOR INNSKRIPSJONER	Profilerte strekkfisker, sperre- og åsender, vindusomramninger, gesimsbånd, gavlspryd, dør- og ramninger
DØRER	2 Nye panelte furudører i sørvegg	INTERIØR	Plateklede gulv og delvis vegger og tak i l. etg. . Flislagt gulv i venterom.

BYGGGEAR	AR 1882	MERKNAD
TILBYGGING OMBYGGING FLYTTING	AR 1919	ENDRING Tilbygd nytt venterom

VEDLIKEHOLDSTILSTAND	TILSTAND: AR:	I GOD STAND	BEGYNNENDE FORFALL	FRAMSKREDET FORFALL	RUIN	EVT. FORFALLSÅRSÅK
	1983	X				

FARGESKJEMA	OPPRINNELIG	NAVÆRENDE	FRAMTIDIG	BYGGHERRE
UTVENDIG VEGG		4A5-5A5 Lys gul	oransje	NSB
VINDSKIER		4A4 Lysegul (eg. litt rødere)		ARKITEKT B. Lange
GERIKTER		" " "	" "	BYGGMESTER
VINDUER		6C2 Brungrå		BYGNINGSTYPE "Mellomstasjon av 3 die kl. for Grevskabsbanen fra 1879" Type FT99-101
DØRER		6C2 / Klar lakk		
HJØRNEBORD		4A5 - 5A5		

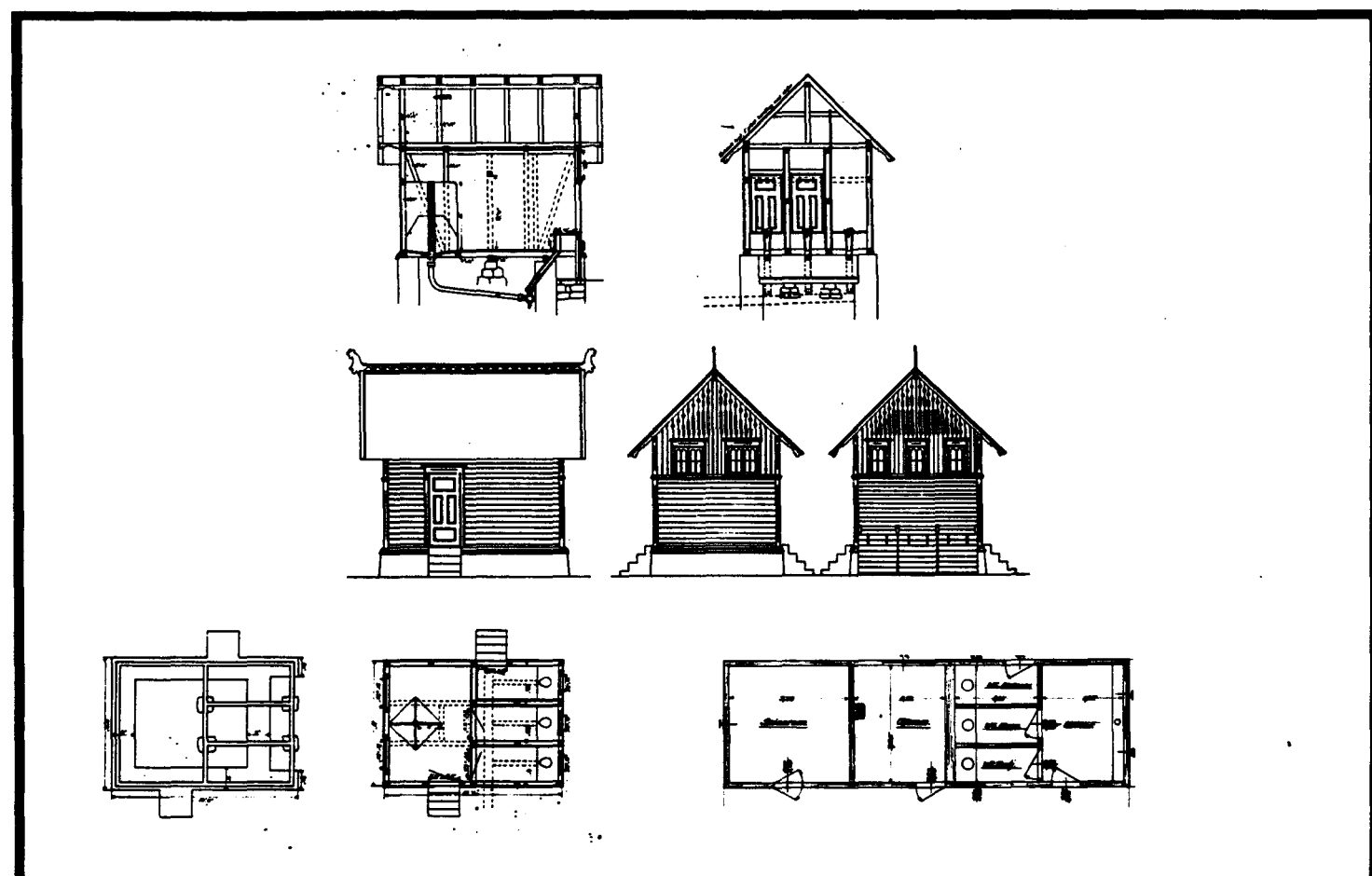
TEGNINGER (ARKIVHENVISNING)	Ak 1932, A. 101, A718, Ak 2121	F.T. N ^o 99-101 (NSB. Hødrull 8 og 9)
ELDRE FOTOGRAF		

ANDRE OPPLYSNINGER	UTGITT	DATO	REGISTR.	DATO 23.8.83
	RETTELSES- BLAD	NR	INNFØRT DEN	AV
		NR	INNFØRT DEN	AV
		NR	INNFØRT DEN	AV

NSB - REGISTRERING AV BYGNINGER

Bak/Hed 0703.79

NAVN BYGNINGENS ART	EIDANGER STASJON Privet	STASJONSNR. 1524	BYGN.NR. 2
BANESTREKNING	152 Skoppum - Eidanger	KILOMETER 192,61	
KOMMUNE.MATR.NR.	Porsgrunn	GARDSNR.	BRUKSNR.
ADRESSE		DISTRIKT Drammen	



TEGNINGEN VISER: Kopi av orig.tegn. dat. 1.12.1904, tegn.dat. 8.3.1953

M 1:200

OPPRINNELIG BRUKSFORMAL	PRIMÆRT Privet Pissoir	SEKUNDÆRT	
NÅVÆRENDE BRUKSFORMAL	PRIMÆRT WC Oljebu Hvilerom	SEKUNDÆRT	ANTALL LEILIGHETER: 0 ANTALL OVERNATTINGSROM: 0
FORHOLD TIL ANDRE HUS	Del av anlegg - frittstående		
FYSISK MILJØ- SAMMENHENG	Mindre tettsted		

VERNEVERDI	<input type="checkbox"/> PRIO- RITERT	BYGNINGEN PRIORITERES SPEIELT SOM BEVA- RINGSOBJEKT (EVT. INTERN NSB-FREDNING)	<input type="checkbox"/> BYGNINGEN ER FREDET I MEDHOLD AV LOV OM KULTURMINNER
	<input checked="" type="checkbox"/> HØY	ENDRINGER SKAL IKKE FORETAS FØR ARKITEKTKONTORET HAR GODKJENT PLANENE. DETTE GJELDER OGSÅ UTSKIFTING AV DØRER, VINDUER, KLEDNING, TAKTEKKING OSV.	
	<input type="checkbox"/> MIDDELS		
	<input type="checkbox"/> LAV	ENDRINGER KAN FORETAS UTEN GODKJENNING FRA ARKITEKTKONTORET. DET HENVISES TIL GENE- RELLE RÅD OG RETNINGSLINJER.	
	<input type="checkbox"/> INGEN		

DIMENSJONER	HOVEDTÅL M	x 3,6	BEBYGD AREAL M ²	39	ANTALL ETASJER	1	BRUTTO GOLVAREAL M ²
-------------	---------------	-------	--------------------------------	----	-------------------	---	------------------------------------

BYGNINGSDEL	TYPE, KONSTRUKSJON	INSTALLASJON	MERKNAD
FUNDAMENT	Fuget naturstein	SKORSTEIN	STK. 1
KJELLER UNDERETASJE	Kryperom, trebjelkelag	ELEKTRISITET	Innlagt
		OPPVARMING	PRIMÆRT: Elektrisk SEKUNDÆRT:
YTTERVEGG	Bindingsverk	VANN	Innlagt
FASADEKLEDNING	1: Liggende panel, vestlandspanel, høvlet og pløyd 2: Stående panel, høvlet og pløyd.	BAD	Ikke innlagt
TAKFORM	Saltak	TOALETT	TYPE:
TAKTEKKING	Grå, flat betongtakstein		ANTALL: 4

VINDUER	Skiftet i nord og østvegg og sørvegg.	DEKOR INNSKRIPSJONER	Profilerte sperre- og åsander, vindus- og dørromramninger, utskåret felt i østgavl.
DØRER	2 panelte og 2 plateklede dører.	INTERIØR	Toaletter: Flislagt gulv og plateklede vegger og tak.

BYGGÅR	ÅR 1882	MERKNAD
TILBYGGING OMBYGGING FLYTTING	ÅR	ENDRING Tilbygd del mot vest (spiserom og djerom).

VEDLIKEHOLDS- TILSTAND	TILSTAND: ÅR:	I GOD STAND	BEGYNNENDE FORFALL	FRAMSKREDET FORFALL	RUIN	EVT. FORFALLSÅRSÅK
	1983	X				

FARGESKJEMA	OPPRINNELIG	NAVÆRENDE	FRAMTIDIG	BYGGHERRER NSB
UTVENDIG VEGG		4A5-5A5 Lys guloransje		ARKITEKT P.A. Blix / Ø. Lange (?)
VINDSKIER		4A4 Lysegul (eg. litt rødere)		BYGGMESTER
GERIKTER		" " " "		BYGNINGSTYPE "Privet og Pissoir for mellomstationer" FT no. 112
VINDUER		6C2 Brungrå		
DØRER		" "		
HJØRNEBORD		4A5-5A5		

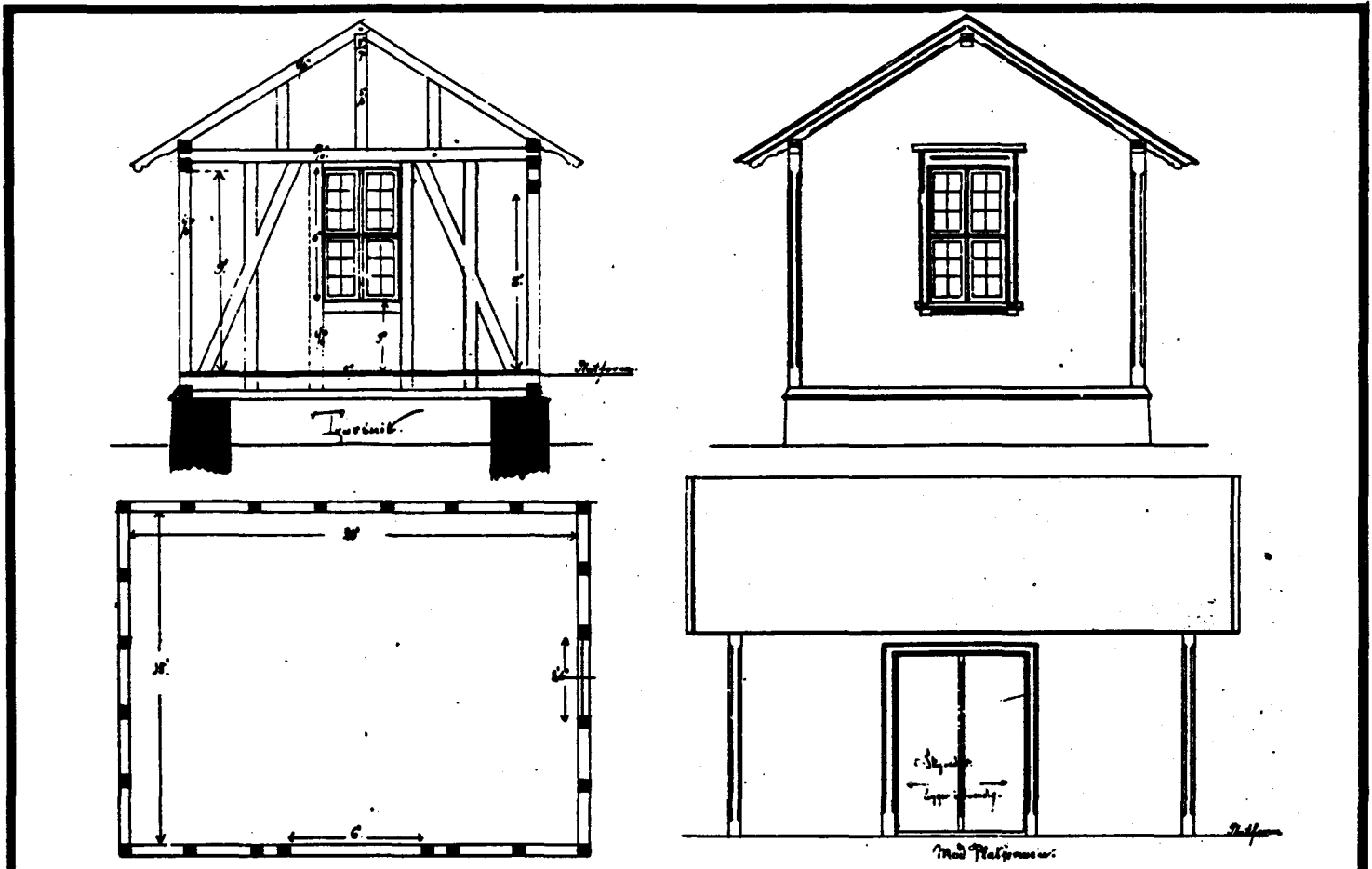
TEGNINGER (ARKIVHENVISNING)	F.T. N ^o 112	A. 356, A. 311	D.d. 16012.4
ELDRE FOTOGRAF			

ANDRE OPPLYSNINGER	UTGITT	DATO	REGISTR.	DATO 23.8.83
	RETTELSES- BLAD	NR	INNFØRT DEN	AV
		NR	INNFØRT DEN	AV
		NR	INNFØRT DEN	AV

NSB - REGISTRERING AV BYGNINGER

Bak/Hed 070379

NAV BYGNINGENS ART	EIDANGER STASJON Godshus	STASJONSNR. 1524	BYGN.NR. 3
BANESTREKNING	152 Skoppum - Eidanger	KILOMETER 192,63	
KOMMUNE, MATR.NR.	Porsgrunn	GÅRDSNR.	BRUKSNR.
ADRESSE		DISTRIKT Drammen	



TEGNINGEN VISER: Orig.tegn. dat. 30.7.1877

M 1:100

OPPRINNELIG BRUKSFØRMÅL	PRIMÆRT Godshus	SEKUNDÆRT	
NÅVÆRENDE BRUKSFØRMÅL	PRIMÆRT Godshus -Pakkehus -Sivilforsvarslager	SEKUNDÆRT	ANTALL LEILIGHETER: 0 ANTALL OVERNATTINGSROM: 2
FORHOLD TIL ANDRE HUS	Del av anlegg - frittstående		
FYSISK MILJØ- SAMMENHENG	Mindre tettsted		

VERNEVERDI	<input type="checkbox"/> PRIO- RITERT	BYGNINGEN PRIORITERES SPESIELT SOM BEVA- RINGSOBJEKT (EVT. INTERN NSB-FREDNING)	<input type="checkbox"/> BYGNINGEN ER FREDET I MEDHOLD AV LOV OM KULTURMINNER
	<input checked="" type="checkbox"/> HØY	ENDRINGER SKAL IKKE FORETAS FØR ARKITEKTKONTORET HAR GODKJENT PLANENE. DETTE GJELDER OGSÅ UTSKIFTING AV DØRER, VINDUER, KLEDNING, TAKTEKKING OSV.	
	<input type="checkbox"/> MIDDELS		
	<input type="checkbox"/> LAV	ENDRINGER KAN FORETAS UTEN GODKJENNING FRA ARKITEKTKONTORET. DET HENVISES TIL GENE- RELLE RÅD OG RETNINGSLINJER.	
	<input type="checkbox"/> INGEN		

DIMENSJONER	HOVED*ÅL M 16,5 x 6,0	BEBYGD AREAL M ² 100	ANTALL ETASJER 1	BRUTTO GOLVAREAL M ²
-------------	--------------------------	------------------------------------	---------------------	------------------------------------

BYGNINGSDEL	TYPE.KONSTRUKSJON	INSTALLASJON	MERKNAD
FUNDAMENT	1. Fuget, natursteinsmur. 2. Teglstensmur, pusset, oppå.	SKORSTEIN	STK. 1
KJELLER UNDERETASJE	Kryperom, trebjelkelag	ELEKTRISITET	Innlagt
YTTERVEGG	Bindingsverk	OPPVARMING	PRIMÆRT: Overnatting:Elek- trisk SEKUNDÆRT: Ved
FASADEKLEDNING	Stående panel, høvelt og pløyd	VANN	Innlagt
TAKFORM	Saltak	BAD	Ikke innlagt
TAKTEKKING	Grå, flat, betongtakstein	TOALETT	TYPE: ANTALL:

VINDUER		DEKOR INNSKRIPSJONER	Profilerte sperre- og åsender
DØRER	En ny panelt dør, en ny panelt port.	INTERIØR	Avdelt rom for sivilfor- svarets siréne.

BYGGEÅR	ÅR 1882	MERKNAD
TILBYGGING OMBYGGING FLYTTING	ÅR	ENDRING Antakelig tilbygd i lengderetning

VEDLIKEHOLD- TILSTAND	TILSTAND: ÅR:	I GOD STAND	BEGYNNENDE FORFALL	FRAMSKREDET FORFALL	RUIN	EVT. FORFALLSÅRSÅK
	1983	X				

FARGESKJEMA	OPPRINNELIG	NÅVERENDE	FRAMTIDIG	BYGGERE NSB
UTVENDIG VEGG		4A5-5A5 Guloransje		ARKITEKT
VINDSKIER		4A4 Lysegul (eg. litt rødere)		
GERIKTER		" " " " "		BYGGMESTER
VINDUER		6C2 Brungrå		
DØRER		" "		BYGNINGSTYPE
HJØRNEBORD		4A5-5A5 Lys guloransje		
				"Godshus og vedbod for mellomstationer 3die og 3die kl. A."

TEGNINGER (ARKIVHENVISNING)	Ak 4030	F.T. N ^o 69 (NSB. Med.rull 8)
ELDRE FOTOGRAF.		

ANDRE OPPLYSNINGER	Bygget er antakelig hevet.	UTGITT	DATO	REGISTR.	DATO 23.8.83
		RETTELSES- BLAD	NR	INNFØRT DEN	AV
			NR	INNFØRT DEN	AV
			NR	INNFØRT DEN	AV

NSB - REGISTRERING AV BYGNINGER

Bak/Had 0703.79

NAV BYGNINGENS ART	EIDANGER STASJON Lager	STASJONSNR. 1524	BYGN.NR. 5
BANESTREKNING	152 Skoppum - Eidanger	KILOMETER 192,65	
KOMMUNE,MATR.NR.	Porsgrunn	GÅRDSNR.	BRUKSNR.
ADRESSE		DISTRIKT Drammen	



TEGNINGEN VISER:

OPPRINNELIG BRUKSFØRMÅL	PRIMÆRT Lager	SEKUNDÆRT	
NÅVERENDE BRUKSFØRMÅL	PRIMÆRT Vedskjul Lager Varmelager	SEKUNDÆRT	ANTALL LEILIGHETER: 0 ANTALL OVERNATTINGSROM: 0
FORHOLD TIL ANDRE HUS	Del av anlegg - frittstående		
FYSISK MILJØ- SAMMENHENG	Mindre tettsted		

VERNEVERDI	<input type="checkbox"/>	PRIORITERT	BYGNINGEN PRIORITERES SPESIELT SOM BEVARINGSOBJEKT (EVT. INTERN NSB-FREDNING)	<input type="checkbox"/>	BYGNINGEN ER FREDET I MEDHOLD AV LOV OM KULTURMINNER
	<input type="checkbox"/>	HØY	ENDRINGER SKAL IKKE FORETAS FØR ARKITEKTKONTORET HAR GODKJENT PLANENE. DETTE GJELDER OGSÅ UTSKIFTING AV DØRER, VINDUER, KLEDNING, TAKTEKKING OSV.		
	<input type="checkbox"/>	MIDDELS			
	<input checked="" type="checkbox"/>	LAV	ENDRINGER KAN FORETAS UTEN GODKJENNING FRA ARKITEKTKONTORET. DET HENVISES TIL GENERELLE RÅD OG RETNINGSLINJER.		
<input type="checkbox"/>	INGEN				

DIMENSJONER	HOVEDÅL M 27,7 x 7,3	BEBYGD AREAL M ² 196	ANTALL ETASJER 1	BRUTTO GOLVAREAL M ²
-------------	----------------------	---------------------------------	------------------	---------------------------------

BYGNINGSDEL	TYPE, KONSTRUKSJON	INSTALLASJON	MERKNAD
FUNDAMENT	Fuget natursteinsmur	SKORSTEIN	STK. 0
KJELLER UNDERETASJE	Oppfylt, betongplate	ELEKTRISITET	Innlagt
YTTERVEGG	Bindingsverk	OPPVARMING	PRIMÆRT: Elektrisk i varme- SEKUNDÆRT: lager
FASADEKLEDNING	Stående panel, låvepanel	VANN	Ikke innlagt
TAKFORM	Saltak	BAD	Ikke innlagt
TAKTEKKING	Bølgeblikkplater	TOALETT	TYPE: ANTALL:

VINDUER		DEKOR INNSKRIPSJONER	Profilerte sperreender
DØRER		INTERIØR	

BYGGEÅR	ÅR	MERKNAD
TILBYGGING OMBYGGING FLYTTING	ÅR	ENDRING

VEDLIKEHOLDS- TILSTAND	TILSTAND: ÅR:	I GOD STAND	BEGYNNENDE FORFALL	FRAMSKREDET FORFALL	RUIN	EVT. FORFALLSÅRSÅK
	1983	X				

FARGESKJEMA	OPPRINNELIG	NÅVÆRENDE	FRAMTIDIG	BYGGHERRE NSB
UTVENDIG VEGG		1C2 Grønngrå		ARKITEKT
VINDSKIER				BYGGMESTER
GERIKTER				BYGNINGSTYPE
VINDUER				STILPREG
DØRER		1C2 Grønngrå		
HJØRNEBORD				

TEGNINGER (ARKIVHENVISNING)	
ELDRE FOTOGRAF	

ANDRE OPPLYSNINGER	UTGITT	DATO	REGISTR.	DATO 23.8.83
	RETTELSES- BLAD	NR	INNFØRT DEN	AV
		NR	INNFØRT DEN	AV
		NR	INNFØRT DEN	AV

NSB - REGISTRERING AV BYGNINGER

Bak/Had 0703.79

NAV BYGNINGENS ART	EIDANGER STASJON Garasjer	STASJONSNR. 1524	BYGN. NR. 7
BANESTREKNING	152 Skoppum - Eidanger	KILOMETER 192,76	
KOMMUNE. MATR. NR.	Porsgrunn	GÅRDSNR.	BRUKSNR.
ADRESSE		DISTRIKT Drammen	



TEGNINGEN VISER:

OPPRINNELIG BRUKSFØRMÅL	PRIMÆRT Garasje	SEKUNDÆRT	
NÅVÆRENDE BRUKSFØRMÅL	PRIMÆRT Garasje	SEKUNDÆRT	ANTALL LEILIGHETER: 0 ANTALL OVERNATTINGSROM: 0
FORHOLD TIL ANDRE HUS	Del av anlegg - frittstående		
FYSISK MILJØ- SAMMENHENG	Mindre tettsted		

VERNEVERDI	<input type="checkbox"/>	PRIORITERT	BYGNINGEN PRIORITERES SPESIELT SOM BEVARINGSOBJEKT (EVT. INTERN NSB-FREDNING)	<input type="checkbox"/>	BYGNINGEN ER FREDET I MEDHOLD AV LOV OM KULTURMINNER
	<input type="checkbox"/>	HØY	ENDRINGER SKAL IKKE FORETAS FØR ARKITEKTKONTORET HAR GODKJENT PLANENE. DETTE GJELDER OGSÅ UTSKIFTING AV DØRER, VINDUER, KLEDNING, TAKTEKKING OSV.		
	<input type="checkbox"/>	MIDDELS			
	<input type="checkbox"/>	LAV	ENDRINGER KAN FORETAS UTEN GODKJENNING FRA ARKITEKTKONTORET. DET HENVISES TIL GENERELLE RÅD OG BETNINGSLINJER.		

DIMENSJONER	HOVEDÅL M 6,5 x 9,0	BEBYGD AREAL M ² 60	ANTALL ETASJER 1	BRUTTO GOLVAREAL M ²
-------------	---------------------	--------------------------------	------------------	---------------------------------

BYGNINGSDEL	TYPE.KONSTRUKSJON	INSTALLASJON	MERKNAD
FUNDAMENT	Betongmur	SKORSTEIN	STK. 0
KJELLER UNDERETASJE	Betongplate på grunnen	ELEKTRISITET	Innlagt
YTTERVEGG	Bindingsverk	OPPVARMING	PRIMÆRT: SEKUNDÆRT:
FASADEKLEDNING	Stående panel, låvepanel	VANN	Ikke innlagt
TAKFORM	Pulttak	BAD	Ikke innlagt
TAKTEKKING	Papp	TOALETT	TYPE: ANTALL:

VINDUER		DEKOR INNSKRIPSJONER	
DØRER		INTERIØR	

BYGGEÅR	AR	MERKNAD
TILBYGGING OMBYGGING FLYTTING	AR	ENDRING

VEDLIKEHOLDS- TILSTAND	TILSTAND: AR:	I GOD STAND	BEGYNNENDE FORFALL	FRAMSKREDET FORFALL	RUIN	EVT. FORFALLSÅRSÅK
	1983	X				

FARGESKJEMA	OPPRINNELIG	NÅVÆRENDE	FRAMTIDIG	BYGGHERRE NSB
UTVENDIG VEGG		6E4 Brun beis		ARKITEKT
VINDSKIER		6E4 " "		BYGGMESTER
GERIKTER				BYGNINGSTYPE
VINDUER				STILPREG
DØRER		5C5 Brunoransje beis		
HJØRNEBORD				

TEGNINGER (ARKIVHENVISNING)	
ELDRE FOTOGRAF.	

ANDRE OPPLYSNINGER	UTGITT	DATO	REGISTR.	DATO	
				23.8.83	
	RETTELSESB- BLAD	NR	INNFORT DEN	AV	
		NR	INNFORT DEN	AV	
NR		INNFORT DEN	AV		

NSB - REGISTRERING AV BYGNINGER

Bak/Hed 0703.79

NAVN BYGNINGENS ART	EIDANGER STASJON Verksted for stillverk og malere	STASJONSNR. 1524	BYGN.NR. 8
BANESTREKNING	152 Skoppum - Eidanger	KILOMETER 192,80	
KOMMUNE, MATR.NR.	Porsgrunn	GÅRDSNR.	BRUKSNR.
ADRESSE		DISTRIKT Drammen	



TEGNINGEN VISER:

OPPRINNELIG BRUKSFØRMÅL	PRIMÆRT Lager (bygd av tyskerne under 2. verdenskrig)	SEKUNDÆRT	
NÅVÆRENDE BRUKSFØRMÅL	PRIMÆRT Stillverk: Lager, kontor, spiserom, dusj. garderobe, verksted.	SEKUNDÆRT Overnattingsrom Telegrafavd. se andre oppl.	ANTALL LEILIGHETER: 0 ANTALL OVERNATTINGSROM: 3
FORHOLD TIL ANDRE HUS	Del av anlegg - frittstående		
FYSISK MILJØ- SAMMENHENG	Mindre tettsted		

VERNEVERDI	<input type="checkbox"/> PRIO- RITERT	BYGNINGEN PRIORITERES SPESIELT SOM BEVA- RINGSOBJEKT (EVT. INTERN NSB-FREDNING)	<input type="checkbox"/> BYGNINGEN ER FREDET I MEDHOLD AV LOV OM KULTURMINNER
	<input type="checkbox"/> HØY	ENDRINGER SKAL IKKE FORETAS FØR ARKITEKTKONTORET HAR GODKJENT PLANENE. DETTE GJELDER OGSÅ UTSKIFTING AV DØRER, VINDUER, KLEDNING, TAKTEKKING OSV.	
	<input type="checkbox"/> MIDDELS		
	<input checked="" type="checkbox"/> LAV	ENDRINGER KAN FORETAS UTEN GODKJENNING FRA ARKITEKTKONTORET. DET HENVISES TIL GENE- RELLE RÅD OG RETNINGSLINJER.	
	<input type="checkbox"/> INGEN		

DIMENSJONER	HOVEDTAL M 46,0 x 12,1	BEBYGD AREAL M ² 476	ANTALL ETASJER 1½	BRUTTO GOLVAREAL M ²
-------------	---------------------------	------------------------------------	----------------------	------------------------------------

BYGNINGSDEL	TYPE. KONSTRUKSJON	INSTALLASJON	MERKNAD
FUNDAMENT	Betongmur	SKORSTEIN	STK. 2
KJELLER UNDERETASJE	Kjeller (lav), betongdekke	ELEKTRISITET	Innlagt
YTTERVEGG		OPPVARMING	PRIMÆRT: Elektrisk ? SEKUNDÆRT:
FASADEKLEDNING	Asbestsementplater	VANN	Innlagt
TAKFORM	Saltak	BAD	Innlagt dusj
TAKTEKKING	Bølgeplater, asbestsement	TOALETT	TYPE: WC ANTALL: 3

VINDUER		DEKOR INNSKRIPSJONER	
DØRER		INTERIØR	

BYGGGEAR	AR 1943	MERKNAD
TILBYGGING OMBYGGING FLYTTING	AR 1983	ENDRING Under ombygging.

VEDLIKEHOLDS- TILSTAND	TILSTAND: AR:	I GOD STAND	BEGYNNENDE FORFALL	FRAMSKREDET FORFALL	RUIN	EVT. FORFALLSÅRSÅK
	1983	X				

FARGESKJEMA	OPPRINNELIG	NAVÆRENDE	FRAMTIDIG	BYGGHERRER Tyskerne under 2. verdens- krig.
UTVENDIG VEGG		Lys grå		ARKITEKT
VINDSKIER		23D4 Mattblå		
GERIKTER		" "		BYGGMESTER
VINDUER		" "		
DØRER		" "		BYGNINGSTYPE
HJØRNEBORD				STILPREG

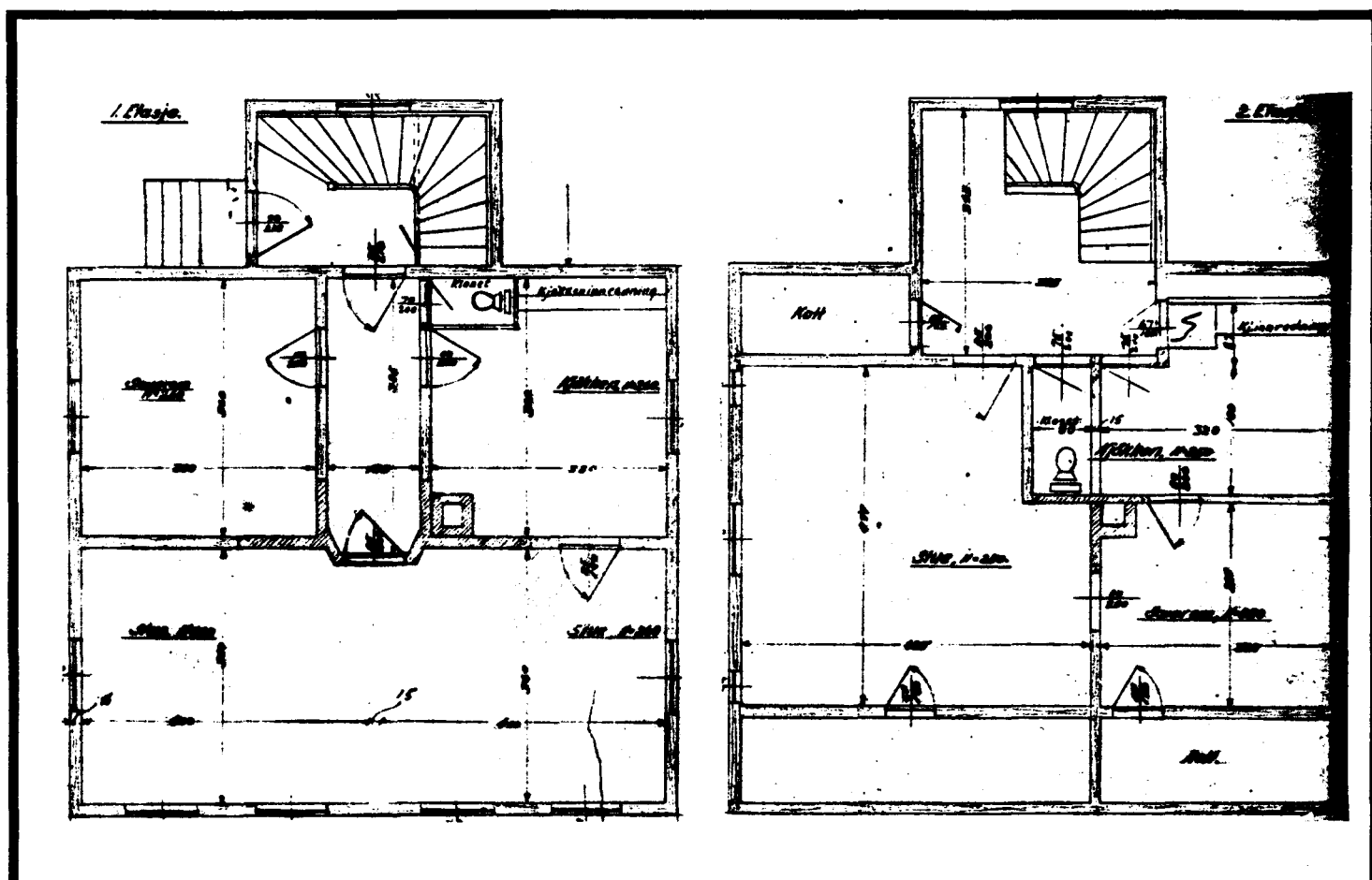
TEGNINGER (ARKIVHENVISNING)	D.d.B. 16729.6
ELDRE FOTOGRAF	

ANDRE OPPLYSNINGER	Nåværende funksjon: Baneavdelingen: Malerverksted, spiserom, dusj og garderobe Bygningen var oppr. ei gammel brakke som er ombygd.	UTGITT	DATO	REGISTR.	DATO 23.8.83
		RETTELSES- BLAD	NR	INNFØRT DEN	AV
			NR	INNFØRT DEN	AV
		NR	INNFØRT DEN	AV	

NSB · REGISTRERING AV BYGNINGER

Bak/Had 0703.79

NAV BYGNINGENS ART	EIDANGER STASJON Betjentbolig 1, Tomannsbolig	STASJONSNR. 1524	BYGN. NR. 9
BANESTREKNING	152 Skoppum - Eidanger	KILOMETER 192,46	
KOMMUNE, MATR. NR.	Porsgrunn	GÅRDSNR.	BRUKSNR.
ADRESSE	Moveien 32	DISTRIKT Drammen	



TEGNINGEN VISER: Tegn.dat. 23.7.1952

M 1:100

OPPRINNELIG BRUKSFORMÅL	PRIMÆRT Bolig	SEKUNDÆRT	
NÅVÆRENDE BRUKSFORMÅL	PRIMÆRT Bolig	SEKUNDÆRT	ANTALL LEILIGHETER: 2 ANTALL OVERNATTINGSROM: 0
FORHOLD TIL ANDRE HUS	Del av anlegg - frittstående		
FYSISK MILJØ- SAMMENHENG	Mindre tettsted		

VERNEVERDI	<input type="checkbox"/> PRIO- RITERT	BYGNINGEN PRIORITERES SPESIELT SOM BEVA- RINGSOBJEKT (EVT. INTERN NSB-FREDNING)	<input type="checkbox"/> BYGNINGEN ER FREDET I MEDHOLD AV LOV OM KULTURMINNER
	<input type="checkbox"/> HØY	ENDRINGER SKAL IKKE FORETAS FØR ARKITEKTKONTORET HAR GODKJENT PLANENE. DETTE GJELDER OGSÅ UTSKIFTING AV DØRER, VINDUER, KLEDNING, TAKTEKKING OSV.	
	<input type="checkbox"/> MIDDELS		
	<input checked="" type="checkbox"/> LAV	ENDRINGER KAN FORETAS UTEN GODKJENNING FRA ARKITEKTKONTORET. DET HENVISES TIL GENE- RELLE RÅD OG RETNINGSLINJER.	
<input type="checkbox"/> INGEN			

DIMENSJONER	HØVEDMÅL M 8,5 x	BEBYGD AREAL M ² 65	ANTALL ETASJER 1½	BRUTTO GOLVAREAL M ²
-------------	---------------------	-----------------------------------	----------------------	------------------------------------

BYGNINGSDEL	TYPE, KONSTRUKSJON	INSTALLASJON	MERKNAD
FUNDAMENT	Betongmur	SKORSTEIN	STK. 1
KJELLER UNDERETASJE	Kjeller, trebjelkelag	ELEKTRISITET	Innlagt
YTTERVEGG		OPPVARMING	PRIMÆRT: Elektrisk, parafin SEKUNDÆRT: Ved
FASADEKLEDNING	Stående panel, høvlet og pløyd	VANN	Innlagt
TAKFORM	Saltak	BAD	Ikke innlagt
TAKTEKKING	Rød, krum teglstein	TOALETT	TYPE: WC ANTALL: 2

VINDUER		DEKOR INNSKRIPSJONER	Profilerte sperre- og åsender, vindusomramninger, båndgesims.
DØRER		INTERIØR	

BYGGÅR	ÅR 1916	MERKNAD
TILBYGGING OMBYGGING FLYTTING	ÅR	ENDRING

VEDLIKEHOLDS- TILSTAND	TILSTAND:	I GOD STAND	BEGYNNENDE FORFALL	FRAMSKREDET FORFALL	RUIN	EVT. FORFALLSÅRSÅK
	ÅR:					
	1983	X				Dårlig maling, dårlig taktekking

FARGESKJEMA	OPPRINNELIG	NÅVÆRENDE	FRAMTIDIG	BYGGHERRE
UTVENDIG VEGG		4A3 Blekgul		NSB
VINDSKIER		" "		ARKITEKT
GERIKTER		" "		BYGGMESTER
VINDUER		30C3 Grågrønn		BYGNINGSTYPE
DØRER		" "		STILPREG
HJØRNEBORD		4A3 Blekgul		

TEGNINGER (ARKIVHENVISNING)	D.d.B. 15647.6
ELDRE FOTOGRAF	

ANDRE OPPLYSNINGER	UTGITT	DATO	REGISTR.	DATO 23.8.83
	RETTELSES- BLAD	NR	INNFØRT DEN	AV
		NR	INNFØRT DEN	AV
		NR	INNFØRT DEN	AV

NSB - REGISTRERING AV BYGNINGER

Bak/Had 0703.79

NAVN BYGNINGENS ART	EIDANGER STASJON Uthus til Betjentbolig 1	STASJONSNR. 1524	BYGN.NR. 10
BANESTREKNING	152 Skoppum - Eidanger	KILOMETER 192,44	
KOMMUNE.MATR.NR.	Porsgrunn	GÅRDSNR.	BRUKSNR.
ADRESSE	Moveien 32	DISTRIKT Drammen	



TEGNINGEN VISER:

OPPRINNELIG BRUKSFORMÅL	PRIMÆRT Uthus	SEKUNDÆRT	
NÅVÆRENDE BRUKSFORMÅL	PRIMÆRT Uthus	SEKUNDÆRT	ANTALL LEILIGHETER: 0 ANTALL OVERNATTINGSROM: 0
FORHOLD TIL ANDRE HUS	Del av anlegg - frittstående		
FYSISK MILJØ- SAMMENHENG	Mindre tettsted		

VERNEVERDI	<input type="checkbox"/> PRIO- RITERT	BYGNINGEN PRIORITERES SPESIELT SOM BEVA- RINGSOBJEKT (EVT. INTERN NSB-FREDNING)	<input type="checkbox"/> BYGNINGEN ER FREDET I MEDHOLD AV LOV OM KULTURMINNER
	<input type="checkbox"/> HØY	ENDRINGER SKAL IKKE FORETAS FØR ARKITEKTKONTORET HAR GODKJENT PLANENE. DETTE GJELDER OGSÅ UTSKIFTING AV DØRER, VINDUER, KLEDNING, TAKTEKKING OSV.	
	<input type="checkbox"/> MIDDELS		
	<input checked="" type="checkbox"/> LAV	ENDRINGER KAN FORETAS UTEN GODKJENNING FRA ARKITEKTKONTORET. DET HENVISES TIL GENE- RELLE RÅD OG RETNINGSLINJER.	
	<input type="checkbox"/> INGEN		

DIMENSJONER	HOVEDTAL M	5,1 x 3,4	BEBYGD AREAL M ²	20	ANTALL ETASJER	1	BRUTTO GOLVAREAL M ²
-------------	---------------	-----------	--------------------------------	----	-------------------	---	------------------------------------

BYGNINGSDEL	TYPE.KONSTRUKSJON	INSTALLASJON	MERKNAD
FUNDAMENT	Natursteinspillarer.	SKORSTEIN	STK. 0
KJELLER UNDERETASJE	Oppfylt, sviller på grunnen.	ELEKTRISITET	Innlagt
YTTERVEGG	Bindingsverk.	OPPVARMING	PRIMÆRT: SEKUNDÆRT:
FASADEKLEDNING	Stående panel, høvlet og pløyd.	VANN	Ikke innlagt
TAKFORM	Saltak.	BAD	Ikke innlagt
TAKTEKKING	Rød, krum takstein.	TOALETT	TYPE: ANTALL:

VINDUER		DEKOR INNSKRIPSJONER	Profilerte sperreender.
DØRER		INTERIØR	

BYGGEÅR	ÅR	MERKNAD
TILBYGGING OMBYGGING FLYTTING	ÅR	ENDRING

VEDLIKEHOLDS- TILSTAND	TILSTAND: ÅR:	I GOD STAND	BEGYNNENDE FORFALL	FRAMSKREDET FORFALL	RUIN	EVT. FORFALLSÅRSÅK
	1983	X				

FARGESKJEMA	OPPRINNELIG	NÅVERENDE	FRAMTIDIG	BYGGHERRE
UTVENDIG VEGG		4A3 Blek gul		NSB
VINDSKIER		"		ARKITEKT
GERIKTER		"		BYGGMESTER
VINDUER		"		BYGNINGSTYPE
DØRER		30C3 Grågrønn		STILPREG
HJØRNEBORD		4A3		

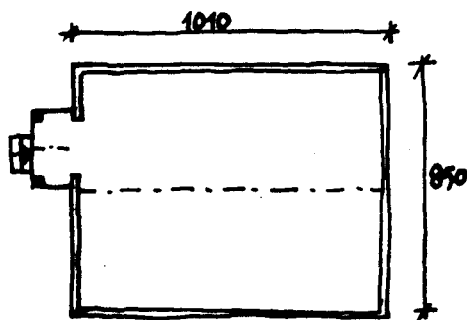
TEGNINGER (ARKIVHENVISNING)	
ELDRE FOTOGRAF	

ANDRE OPPLYSNINGER	UTGITT	DATO	REGISTR.	DATO 23.8.83
	RETTELSES- BLAD	NR	INNFØRT DEN	AV
		NR	INNFØRT DEN	AV
		NR	INNFØRT DEN	AV

NSB - REGISTRERING AV BYGNINGER

Bak/Had 0703.79

NAVN BYGNINGENS ART	EIDANGER STASJON Betjentbolig 2, Bolig	STASJONSNR. 1524	BYGN.NR. 11
BANESTREKNING	152 Skoppum - Eidanger	KILOMETER 192,39	
KOMMUNE.MATR.NR.	Porsgrunn	GARDSNR.	BRUKSNR.
ADRESSE	Moveien 49	DISTRIKT Drammen	



TEGNINGEN VISER: *Oppmålingsskisse dat. 23.8.1983.*

OPPRINNELIG BRUKSFORMÅL	PRIMÆRT Bolig	SEKUNDÆRT	
NÅVERENDE BRUKSFORMÅL	PRIMÆRT Bolig	SEKUNDÆRT	ANTALL LEILIGHETER: 1
			ANTALL OVERNATTINGSROM: 0
FORHOLD TIL ANDRE HUS	Del av anlegg - frittstående		
FYSISK MILJØ- SAMMENHENG	Mindre tettsted		

VERNEVERDI	<input type="checkbox"/> PRIO- RITERT	BYGNINGEN PRIORITERES SPESIELT SOM BEVA- RINGSOBJEKT (EVT. INTERN NSB-FREDNING)	<input type="checkbox"/> BYGNINGEN ER FREDET I MEDHOLD AV LOV OM KULTURMINNER
	<input type="checkbox"/> HØY	ENDRINGER SKAL IKKE FORETAS FØR ARKITEKTKONTORET HAR GODKJENT PLANENE. DETTE GJELDER OGSÅ UTSKIFTING AV DØRER, VINDUER, KLEDNING, TAKTEKKING OSV.	
	<input type="checkbox"/> MIDDELS		
	<input checked="" type="checkbox"/> LAV	ENDRINGER KAN FORETAS UTEN GODKJENNING FRA ARKITEKTKONTORET. DET HENVISES TIL GENE- RELLE RÅD OG RETNINGSLINJER.	
	<input type="checkbox"/> INGEN		

DIMENSJONER	HOVEDMÅL M 10,1 x 8,5	BEBYGD AREAL M ² 80	ANTALL ETASJER 1½	BRUTTO GOLVAREAL M ²
-------------	--------------------------	-----------------------------------	----------------------	------------------------------------

BYGNINGSDEL	TYPE, KONSTRUKSJON	INSTALLASJON	MERKNAD
FUNDAMENT	Fuget natursteinsmur	SKORSTEIN	STK. 1
KJELLER UNDERETASJE	Kjeller, trebjelkelag	ELEKTRISITET	Innlagt
YTTERVEGG		OPPVARMING	PRIMÆRT: Ved SEKUNDÆRT: Elektrisk
FASADEKLEDNING	Stående panel, høvlet og pløyd	VANN	Innlagt
TAKFORM	Saltak	BAD	Innlagt
TAKTEKING	Rød, flat betongstein	TOALETT	TYPE: WC ANTALL: 1

VINDUER	Skiftet til 2 lags isolerglass, liggende format, Z-føys.	DEKOR INNSKRIPSJONER	Profilert båndgesims.
DØRER	Panelt dør	INTERIØR	

BYGGÅR	AR 1917	MERKNAD
TILBYGGING OMBYGGING FLYTTING	AR	ENDRING

VEDLIKEHOLD- TILSTAND	TILSTAND:	1 GOD STAND	BEGYNNENDE FORFALL	FRAMSKREDET FORFALL	RUIN	EVT. FORFALLSÅRSAK
	AR:	1983	X			

FARGESKJEMA	OPPRINNELIG	NÅVERENDE	FRAMTIDIG	BYGGHERRER NSB
UTVENDIG VEGG		4B4 Grøgul		ARKITEKT
VINDSKIER		Hvit		
GERIKTER		"		BYGGMESTER
VINDUER		"		
DØRER		Klar lakk		BYGNINGSTYPE
HJØRNEBORD		4B4		
				STILPREG

TEGNINGER (ARKIVHENVISNING)	D.d.B. 15890.6
ELDRE FOTOGRAF.	

ANDRE OPPLYSNINGER	Huset er innkjøpt.	UTGITT	DATO	REGISTR.	DATO
					23.8.83
		RETTELSES- BLAD	NR	INNFØRT DEN	AV
			NR	INNFØRT DEN	AV
			NR	INNFØRT DEN	AV

NSB · REGISTRERING AV BYGNINGER

Bak/Had 070379

NAV BYGNINGENS ART	EIDANGER STASJON Uhus til Betjentbolig 2	STASJONSNR. 1524	BYGN.NR. 12
BANESTREKNING	152 Skoppum - Eidanger	KILOMETER 92,39	
KOMMUNE, MATR.NR.	Porsgrunn	GÅRDSNR.	BRUKSNR.
ADRESSE	Moveien 49	DISTRIKT Drammen	



TEGNINGEN VISER:

OPPRINNELIG BRUKSFORMÅL	PRIMÆRT Uthus	SEKUNDÆRT	
NÅVERENDE BRUKSFORMÅL	PRIMÆRT Uthus	SEKUNDÆRT	ANTALL LEILIGHETER: 0 ANTALL OVERNATTINGSROM: 0
FORHOLD TIL ANDRE HUS	Del av anlegg - frittstående		
FYSISK MILJØ- SAMMENHENG	Mindre tettsted		

VERNEVERDI	<input type="checkbox"/> PRIO- RITERT	BYGNINGEN PRIORITERES SPESIELT SOM BEVA- RINGSOBJEKT (EVT. INTERN NSB-FREDNING)	<input type="checkbox"/> BYGNINGEN ER FREDET I MEDHOLD AV LOV OM KULTURMINNER
	<input type="checkbox"/> HØY	ENDRINGER SKAL IKKE FORETAS FØR ARKITEKTKONTORET HAR GODKJENT PLANENE. DETTE GJELDER OGSÅ UTSKIFTING AV DØRER, VINDUER, KLEDNING, TAKTEKKING OSV.	
	<input type="checkbox"/> MIDDELS		
	<input type="checkbox"/> LAV	ENDRINGER KAN FORETAS UTEN GODKJENNING FRA ARKITEKTKONTORET. DET HENVISES TIL GENE- RELLE RÅD OG RETNINGSLINJER.	
	<input checked="" type="checkbox"/> INGEN		

DIMENSJONER	HOVEDMÅL M 3,6 x 2,6	BEBYGD AREAL M ² 9,5	ANTALL ETASJER 1	BRUTTO GOLVAREAL M ²
-------------	-------------------------	------------------------------------	---------------------	------------------------------------

BYGNINGSDEL	TYPE.KONSTRUKSJON	INSTALLASJON	MERKNAD
FUNDAMENT	Murblokkpillarer	SKORSTEIN	STK. 0
KJELLER UNDERETASJE	Kryperom, trebjelkelag	ELEKTRISITET	Ikke innlagt
YTTERVEGG	Bindingsverk	OPPVARMING	PRIMERT: SEKUNDÆRT:
FASADEKLEDNING	Stående panel, tømmermannspanel	VANN	Ikke innlagt
TAKFORM	Saltak	BAD	Ikke innlagt
TAKTEKKING	Papp	TOALETT	TYPE: ANTALL:

VINDUER		DEKOR INNSKRIPSJONER	
DØRER		INTERIØR	

BYGGEÅR	ÅR	MERKNAD
TILBYGGING OMBYGGING FLYTTING	ÅR	ENDRING

VEDLIKEHOLDS- TILSTAND	TILSTAND: ÅR:	I GOD STAND	BEGYNNENDE FORFALL	FRAMSKREDET FORFALL	RUIN	EVT. FORFALLSÅRSÅK
	1983	X				

FARGESKJEMA	OPPRINNELIG	NAVÆRENDE	FRAMTIDIG	BYGGHERRE NSB
UTVENDIG VEGG		4B4 Grågul		ARKITEKT
VINDSKIER		Umalt		BYGGMESTER
GERIKTER		Hvit		BYGNINGSTYPE
VINDUER		"		STILPREG
DØRER		4B4		
HJØRNEBORD				

TEGNINGER (ARKIVHENVISNING)	
ELDRE FOTOGRAF	

ANDRE OPPLYSNINGER	UTGITT	DATO	REGISTR.	DATO 23.8.83
	RETTELSESB- BLAD	NR	INNFØRT DEN	AV
		NR	INNFØRT DEN	AV
		NR	INNFØRT DEN	AV

NSB - REGISTRERING AV BYGNINGER

UTGITT:
REVIDERT:

STASJONSNR 1525	STASJON/STREKNING/ANLEGG BORRE STASJON	BANE/BILRUTE VESTFOLDBANEN	DISTRIKT DRAMMEN
--------------------	---	-------------------------------	---------------------


BYGN NR	KILOMETER	BYGNINGSTYPE	ADRESSE	MATRIKSEL GNR BNR	BEBYGD AREAL	ETG	BRUTTO GOLVFLATE	HOVED- MATERIALE	BYGGEAR	TEGNINGER ARKIVNR	MERKNAD	EGET SKJEMA
1	103,07	Stasjonsbygning (med Godshus)	3195 Borre		104	1½			1880	Ak 1932 A. 101 A. 718 F.T. N ^o 99-101		X



NSB - REGISTRERING AV BYGNINGER

Bak/Had 0703.79

NAVN BYGNINGENS ART	BORRE STASJON Stasjonsbygning	STASJONSNR. 1525	BYGN.NR. 1
BANESTREKNING	155 Skoppum - Horten	KILOMETER 103,07	
KOMMUNE, MATR.NR.	Borre	GARDSNR.	BRUKSNR.
ADRESSE		DISTRIKT Drammen	



Gods Bane

Gaul

3^{de} Klasse Kollestation 1882 af J. G. P.
(1882 af J. G. P.)

TEGNINGEN VISER: Litografi etter orig.tegn. ca. 1880 M 1:250

OPPRINNELIG BRUKSFORMÅL	PRIMÆRT Stasjonsbygning: -Ekspedisjonslokaler -Leilighet	SEKUNDÆRT -Godshus -Vedbu
NÅVERENDE BRUKSFORMÅL	PRIMÆRT Leiligheter	SEKUNDÆRT ANTALL LEILIGHETER: 2 ANTALL OVERNATTINGSROM: 0
FORHOLD TIL ANDRE HUS	Selvstendig hus - frittstående	
FYSISK MILJØ- SAMMENHENG	Mindre tettsted	

VERNEVERDI	<input type="checkbox"/> PRIO- RITERT	BYGNINGEN PRIORITERES SPESELT SOM BEVA- RINGSOBJEKT (EVT. INTERN NSB-FREDNING)	<input type="checkbox"/> BYGNINGEN ER FREDET I MEDHOLD AV LOV OM KULTURMINNER
	<input type="checkbox"/> HØY	ENDRINGER SKAL IKKE FORETAS FØR ARKITEKTKONTORET HAR GODKJENT PLANENE. DETTE GJELDER OGSÅ UTSKIFTING AV DØRER, VINDUER, KLEDNING, TAKTEKKING OSV.	
	<input checked="" type="checkbox"/> MIDDELS		
	<input type="checkbox"/> LAV	ENDRINGER KAN FORETAS UTEN GODKJENNING FRA ARKITEKTKONTORET. DET HENVISES TIL GENE- RELLE RÅD OG RETNINGSLINJER.	
	<input type="checkbox"/> INGEN		

DIMENSJONER	HOVEDTÅL M 20,2 x 8,1	BEBYGD AREAL M ² 104	ANTALL ETASJER 1/2	BRUTTO GOLVAREAL M ²
-------------	--------------------------	------------------------------------	-----------------------	------------------------------------

BYGNINGSDEL	TYPE, KONSTRUKSJON	INSTALLASJON	MERKNAD
FUNDAMENT	1. Fuget gråsteinsmur	SKORSTEIN	STK. 2
KJELLER UNDERETASJE	1. Ganghøyde, trebjelkelag 2. Kryperom, trebjelkelag	ELEKTRISITET	Innlagt
YTTERVEGG	1. Laft 2. Bindingsverk	OPPVARMING	PRIMÆRT: Olje SEKUNDÆRT: Elektrisk / Ved
FASADEKLEDNING	1. Liggende panel, vestlandspanel 2. Liggende panel, vestlandspanel m. staff	VANN	Innlagt
TAKFORM	Saltak	BAD	Innlagt (2)
TAKTEKKING	Flat teglstein	TOALETT	TYPE: WC ANTALL: 3

VINDUER	Skiftet, ÷ vindu i godshus med gotisk topp.	DEKOR INNSKRIPSJONER	Utskjæringer i gavlene, båndgesims.
DØRER	Skiftet	INTERIØR	

BYGGEÅR	AR Ca. 1880	MERKNAD
TILBYGGING OMBYGGING FLYTTING	AR	ENDRING Takløfting mot sporet

VEDLIKEHOLDS- TILSTAND	TILSTAND: AR:	I GOD STAND	BEGYNNENDE FORFALL	FRAMSKREDET FORFALL	RUIJN	EVT. FORFALLSÅRSÅK
	1979	X				

FARGESKJEMA	OPPRINNELIG	NAVÆRENDE	FRAMTIDIG	BYGGHERRE NSB
UTVENDIG VEGG		4-5C5 Grågul (brunoransje)		ARKITEKT
VINDSKIER		4-5C5 + Hvit		B. Lange
GERIKTER		4-5C5		BYGGMESTER
VINDUER		Hvite		Grosserer Chr. Anker
DØRER		Brun (teak?)		BYGNINGSTYPE
HJØRNEBORD		4-5C5		1879 Normal 3die kl.
				STILPREG

TEGNINGER (ARKIVHENVISNING)	Ak 1932, A. 101, A. 718	F.T. № 99, 100, 101
ELDRE FOTOGRAF.		


ANDRE OPPLYSNINGER	Strekkfisker i fasade mot spor.	UTGITT	DATO	REGISTR.	DATO
					26.10.79
		RETTELSES- BLAD	NR	INNFØRT DEN	AV
			NR	INNFØRT DEN	AV
NR	INNFØRT DEN		AV		

ISB - REGISTRERING AV BYGNINGER

UTGITT:
REVIDERT:

STASJONSNR 1526	STASJON/STREKNING/ANLEGG HORTEN STASJON	BANE/BILRUTE VESTFOLDBANEN	DISTRIKT DRAMMEN
--------------------	--	-------------------------------	---------------------

GN NR	KILOMETER	BYGNINGSTYPE	ADRESSE	MATRIKEL GNR BNR	BEBYGD AREAL	ETG	BRUTTO GOLVFLATE	HOVED- MATERIALE	BYGGEAR	TEGNINGER ARKIVNR	MERKNAD	EGET SKJEMA
1	106,57	Godshus og stasjons- bygning	3190 Horten		679	1,2		Mur	1954	Ak 10191		X



GRAND HOTELL

Jernbanegaten

Rutebil-holdeplass

Solgt

FRA SKOPPUM


Lesseplattform

1

N

ESSEM FERAL NORSK A/S

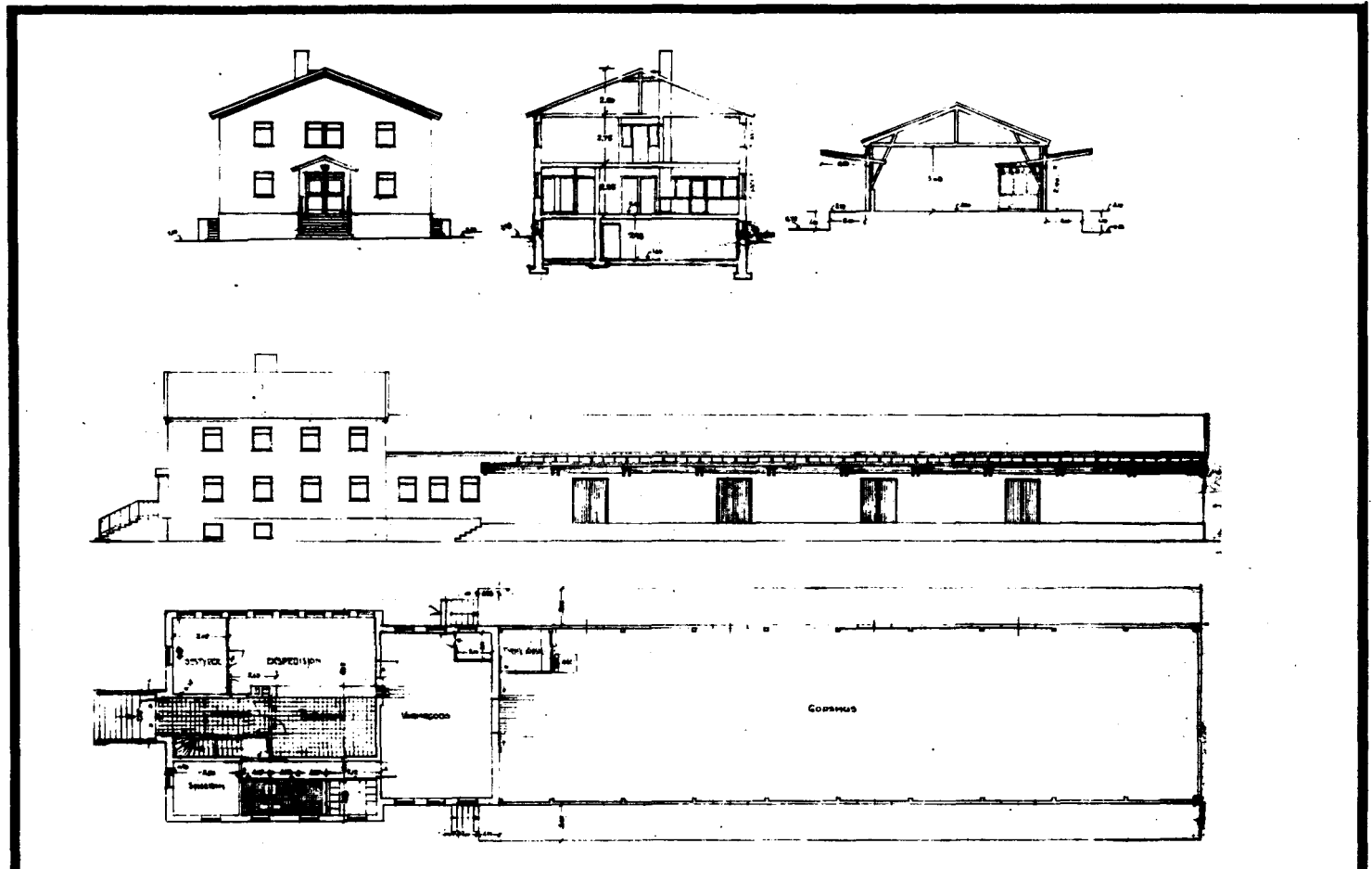

SITUASJONS-		
KART OVER: Horten stasjon		
BANE-		
STREKNING: 155 Skoppum-Horten		
MÅLESTOKK: 1:1000	DATO: 4.5.83	
UTSITT AV		
LINJEKART NR.: Dd.B. 17966.6		
BUSSHOLDEPLASS I DIREKTE		
TILKNYTNING TIL STASJONEN?	JA <input type="radio"/>	NEI <input type="radio"/>
DROSJEHOLDEPLASS I DIREKTE		
TILKNYTNING TIL STASJONEN?	JA <input type="radio"/>	NEI <input type="radio"/>



NSB - REGISTRERING AV BYGNINGER

Bak/Hed 0703.79

NAVN BYGNINGENS ART	HORTEN STASJON Stasjonsbygning	STASJONSNR. 1526	BYGN. NR. 1
BANESTREKNING	155 Skoppum - Horten	KILOMETER 106,57	
KOMMUNE. MATR. NR.	Horten	GÅRDSNR.	BRUKSNR.
ADRESSE		DISTRIKT Drammen	



TEGNINGEN VISER: Opr.tegn.dat. 31.10.1950, 5.12.1950, 1.11.1950

M 1:400

OPPRINNELIG BRUKSFORMÅL	PRIMÆRT Stasjonsbygning: -Godshus -Ekspedisjon	SEKUNDÆRT -Spiserom -Overnatting
	NÅVÆRENDE BRUKSFORMÅL	PRIMÆRT Godshus med ekspedisjon Overnatting Spiserom
FORHOLD TIL ANDRE HUS	Del av anlegg - frittstående	
FYSISK MILJØ- SAMMENHENG	By	

VERNEVERDI	<input type="checkbox"/> PRIO- RITERT	BYGNINGEN PRIORITERES SPESIELT SOM BEVA- RINGSOBJEKT (EVT. INTERN NSB-FREDNING)	<input type="checkbox"/> BYGNINGEN ER FREDET I MEDHOLD AV LOV OM KULTURMINNER
	<input type="checkbox"/> HØY	ENDRINGER SKAL IKKE FORETAS FØR ARKITEKTKONTORET HAR GODKJENT PLANENE. DETTE GJELDER OGSÅ UTSKIFTING AV DØRER, VINDUER, KLEDNING, TAKTEKKING OSV.	
	<input checked="" type="checkbox"/> MIDDELS		
	<input type="checkbox"/> LAV	ENDRINGER KAN FORETAS UTEN GODKJENNING FRA ARKITEKTKONTORET. DET HENVISES TIL GENE- RELLE RÅD OG RETNINGSLINJER.	
	<input type="checkbox"/> INGEN		

DIMENSJONER	HOVEDTÅL M	57,5 x 11,8	BEBYGD AREAL M ²	679	ANTALL ETASJER	1 og 2	BRUTTO GOLVAREAL M ²
-------------	---------------	-------------	--------------------------------	-----	-------------------	--------	------------------------------------

BYGNINGSDEL	TYPE, KONSTRUKSJON	INSTALLASJON	MERKNAD
FUNDAMENT	Betongmur	SKORSTEIN	STK. 1
KJELLER UNDERETASJE	1. Kjeller, betongdekke 2. Ringmur, betongdekke	ELEKTRISITET	Innlagt
YTTERVEGG	Gassbetong-blokk-mur	OPPVARMING	PRIMÆRT: Sentralvarme, Olje SEKUNDÆRT:
FASADEKLEDNING	Pusset mur	VANN	Innlagt
TAKFORM	Saltak	BAD	Innlagt
TAKTEKING	1. Skifer 2. Papp	TOALETT	TYPE: WC ANTALL: 4

VINDUER		DEKOR INNSKRIPSJONER	
DØRER	Ny dør til ekspressgods - panelt	INTERIØR	

BYGGEAR	AR 1954	MERKNAD
TILBYGGING OMBYGGING FLYTTING	AR	ENDRING

VEDLIKEHOLDS- TILSTAND	TILSTAND: AR:	I GOD STAND	BEGYNNENDE FORFALL	FRAMSKREDET FORFALL	RUIN	EVT. FORFALLSÅRSÅK
	1983	X				

FARGESKJEMA	OPPRINNELIG	NAVERENDE	FRAMTIDIG	BYGGHERRE NSB
UTVENDIG VEGG		Gråhvit		ARKITEKT NSB-AK v/ A. Sundby
VINDSKIER		Hvit		BYGGMESTER
GERIKTER				BYGNINGSTYPE
VINDUER		Hvit		STILPREG
DØRER		1D4-5 Grågrønn, klar lakk		
HJØRNEBORD				
Sokkel		5D2 Brungrå		

TEGNINGER (ARKIVHENVISNING)	Ak 10191
ELDRE FOTOGRAF	


ANDRE OPPLYSNINGER	UTGITT	DATO	REGISTR.	DATO 4.5.83
	RETTELSES- BLAD	NR	INNFØRT DEN	AV
		NR	INNFØRT DEN	AV
		NR	INNFØRT DEN	AV

NSB · REGISTRERING AV BYGNINGER

UTGITT:
REVIDERT:

STASJONSNR	STASJON/STREKNING/ANLEGG EIDANGER - BREVIK	BANE/BILRUTE VESTFOLDBANEN M/SIDELINJER	DISTRIKT DRAMMEN
------------	---	--	---------------------

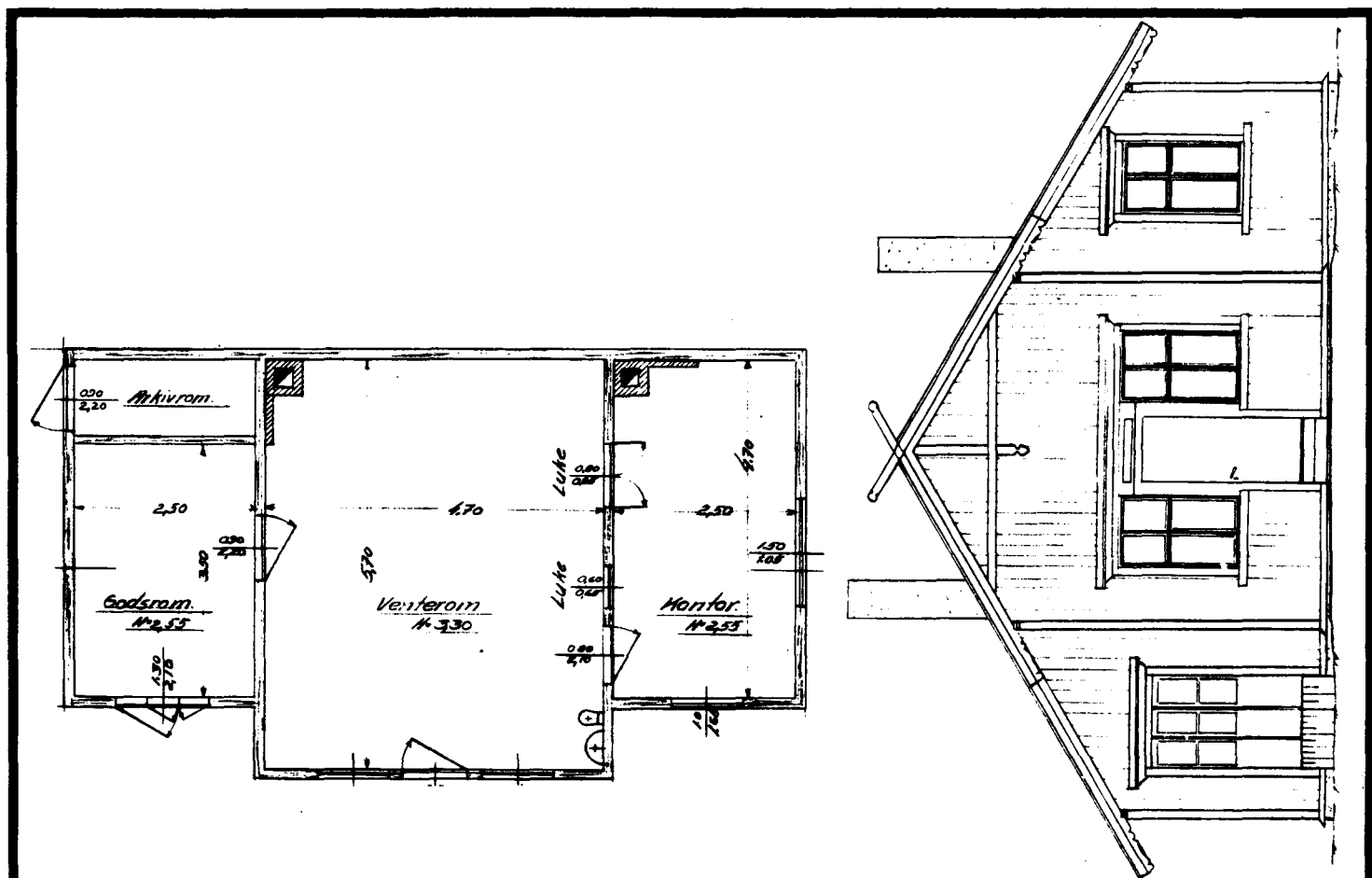
BYGN NR	KILOMETER	BYGNINGSTYPE	ADRESSE	MATRIKSEL GNR BNR	BEBYGD AREAL	ETG	BRUTTO GOLVFLATE	HOVED- MATERIALE	BYGGEAR	TEGNINGER ARKIVNR.	MERKNAD	EGET SKJEMA
	195,35	Ekspedisjonshus	Nystrand, 3920 Eidanger	43/152	56	1		Tre	1917	Da.B.16224.2	Leies av speider- gruppe	X



NSB · REGISTRERING AV BYGNINGER

Bak/Had 0703.79

NAV BYGNINGENS ART	NYSTRAND STASJON Ekspedisjonshus	STASJONSNR.	BYGN.NR.
BANESTREKNING	156 Eidanger - Brevik	KILOMETER	195,35
KOMMUNE.MATR.NR.	Porsgrunn	GÅRDSNR.	BRUKSNR.
ADRESSE	Nystrand, 3920 Eidanger	DISTRIKT	Drammen



TEGNINGEN VISER: Tegn. dat. 13.11. 1953

M 1:100

OPPRINNELIG BRUKSFORMÅL	PRIMÆRT Ekspedisjonshus - Venterom - Kontor	SEKUNDÆRT - Godsrom
	NÅVERENDE BRUKSFORMÅL	Speiderlokale
FORHOLD TIL ANDRE HUS	Del av anlegg - frittstående	
FYSISK MILJØ- SAMMENHENG	Mindre tettsted, villabebyggelse	

VERNEVERDI	<input type="checkbox"/> PRIO- RITERT	BYGNINGEN PRIORITERES SPESIELT SOM BEVA- RINGSOBJEKT (EVT. INTERN NSB-FREDNING)	<input type="checkbox"/> BYGNINGEN ER FREDET I MEDHOLD AV LOV OM KULTURMINNER
	<input type="checkbox"/> HØY	ENDRINGER SKAL IKKE FORETAS FØR ARKITEKTKONTORET HAR GODKJENT PLANENE. DETTE GJELDER OGSÅ UTSKIFTING AV DØRER, VINDUER, KLEDNING, TAKTEKKING OSV.	
	<input type="checkbox"/> MIDDELS		
	<input type="checkbox"/> LAV	ENDRINGER KAN FORETAS UTEN GODKJENNING FRA ARKITEKTKONTORET. DET HENVISES TIL GENE- RELLE RÅD OG RETNINGSLINJER.	
	<input checked="" type="checkbox"/> INGEN		

DIMENSJONER	HØVEDMÅL M 6,00 x 10,30	BEBYGD AREAL M ² 56	ANTALL ETASJER 1	BRUTTO GOLVAREAL M ²
-------------	----------------------------	-----------------------------------	---------------------	------------------------------------

BYGNINGSDEL	TYPE, KONSTRUKSJON	INSTALLASJON	MERKNAD
FUNDAMENT	1. Pilarer, naturstein 2. Ringmur, betong	SKORSTEIN	STK. 2
KJELLER UNDERETASJE	Kjeller, trebjelkelag	ELEKTRISITET	Innlagt
YTTERVEGG	Bindingsverk	OPPVARMING	PRIMÆRT:
FASADEKLEDNING	Stående skyggepanel m/avrundet kant	VANN	SEKUNDÆRT:
TAKFORM	Saltak	BAD	TYPE:
TAKTEKKING	Bølgeblikk	TOALETT	ANTALL:

VINDUER	Opprinnelige	DEKOR INNSKRIPSJONER	Profilerte sperre- og åsender, konsoller, hanebjelke m/hengesdør og vindusommr. "Vind.lemmer med fyllinger"
DØRER	Panelte/platekledte	INTERIØR	

BYGGEÅR	AR 1917	MERKNAD
TILBYGGING OMBYGGING FLYTTING	AR	ENDRING

VEDLIKEHOLDSTILSTAND	TILSTAND: AR:	I GOD STAND	BEGYNNENDE FORFALL	FRAMSKREDET FORFALL	RUIN	EVT. FORFALLSÅRSÅK
	1984		X			Malingslitasje, noe råte

FARGESKJEMA	OPPRINNELIG	NAVÆRENDE	FRAMTIDIG	BYGGHERRE
UTVENDIG VEGG		4A2 Gulgrå		NSB
VINDSKIER		4A2		ARKITEKT
GERIKTER		4A2		BYGGMESTER
VINDUER				BYGNINGSTYPE
DØRER		28 E6 Grøgrønn 4-584 Gul-oransje		STILPREG
HJØRNEBORD		4A2		

TEGNINGER (ARKIVHENVISNING)	DdB 16224.2
ELDRE FOTOGRAF.	

ANDRE OPPLYSNINGER	UTGITT	DATO	REGISTR.	DATO 27.8.84
	RETTELSES- BLAD	NR	INNFORT DEN	AV
		NR	INNFORT DEN	AV
		NR	INNFORT DEN	AV

NSB · REGISTRERING AV BYGNINGER

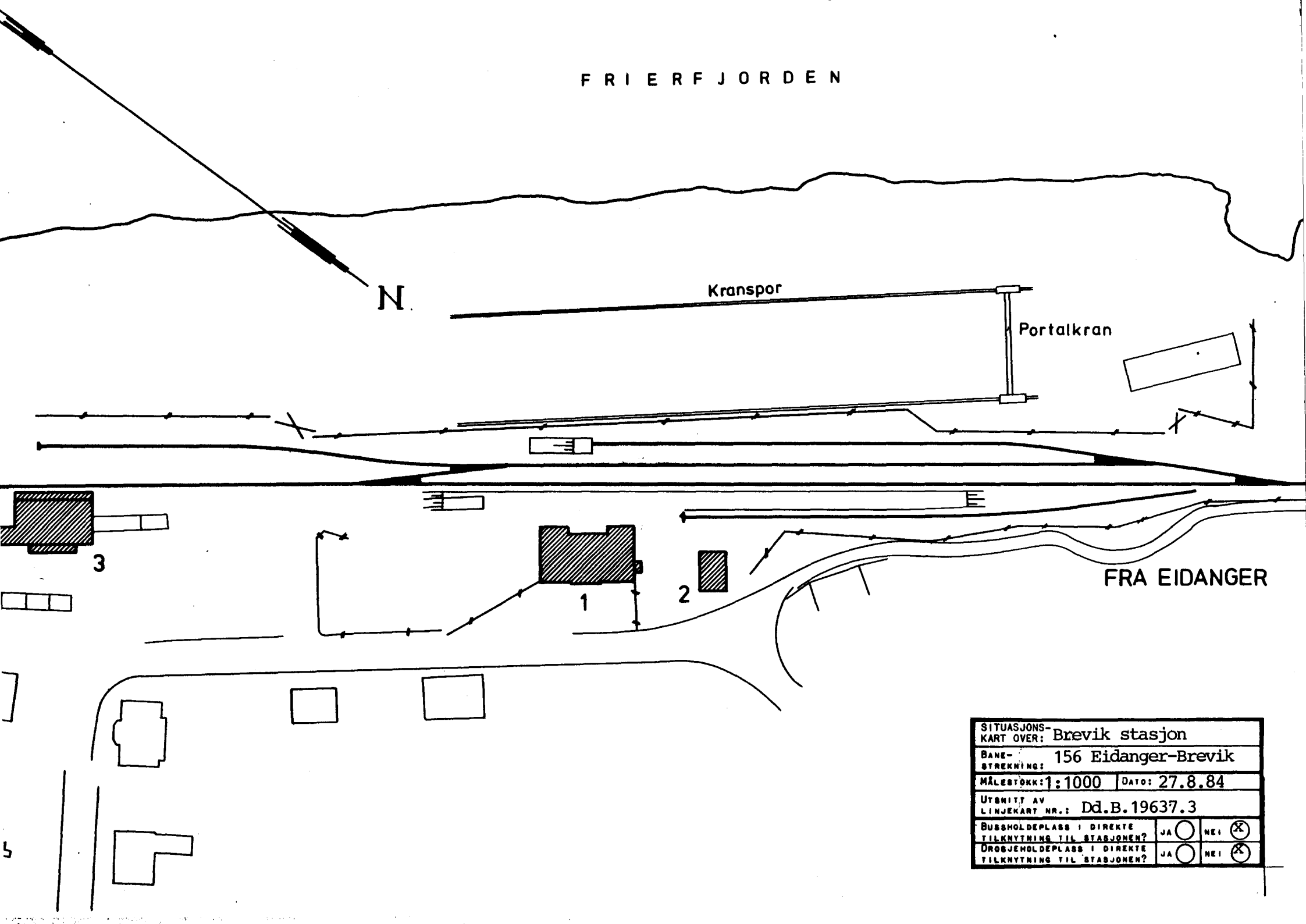
REVIDERT:

STASJONSNR 1530	STASJON/STREKNING/ANLEGG BREVIK STASJON	BANE/BILRUTE VESTFOLDBANEN M/SIDELINJER	DISTRIKT DRAMMEN
--------------------	--	--	---------------------


BYGN NR	KILOMETER	BYGNINGSTYPE	ADRESSE	MATRIKSEL GNR BNR	BEBYGD AREAL	ETG	BRUTTO GOLVFLATE	HØVED- MATERIALE	BYGGEAR	TEGNINGER ARKIVNR.	MERKNAD	EGET SKJEMA
1	202,62	Stasjonsbygning	3950 Brevik		232	2		Mur	1895	Ak 10338		X
2	202,60	Uthus, privat	"		50	1		Mur	1895	B1. 419		X
3	202,74	Godshus	"		185	1		Tre	1895	B1. 210		X



FRIERFJORDEN



SITUASJONS-		
KART OVER: Brevik stasjon		
BANE-		
STREKNING: 156 Eidanger-Brevik		
MÅLESTOKK: 1:1000	DATO: 27.8.84	
UTSNITT AV		
LINJEKART NR.: Dd.B.19637.3		
BUSSHOLDEPLASS I DIREKTE	J A <input type="radio"/>	NEI <input checked="" type="radio"/>
TILKNYTNING TIL STASJONEN?		
DROBJEHOLDEPLASS I DIREKTE	J A <input type="radio"/>	NEI <input checked="" type="radio"/>
TILKNYTNING TIL STASJONEN?		



NSB - REGISTRERING AV BYGNINGER

Bak/Had 0703.79

NAVN BYGNINGENS ART	BREVIK STASJON Stasjonsbygning	STASJONSNR. 1530	BYGN.NR. 1
BANESTREKNING	156 Eidanger - Brevik	KILOMETER	202,62
KOMMUNE.MATR.NR.	Porsgrunn	GARDSNR.	BRUKSNR.
ADRESSE	3950 Brevik	DISTRIKT	Drammen



Hovedfacade

TEGNINGEN VISER: Orig.tegn. dat. 29.9.1894 M 1:250

OPPRINNELIG BRUKSFORMÅL	PRIMÆRT Stasjonsbygning - Ekspedisjon - Venterom	SEKUNDÆRT - Bolig
NÅVERENDE BRUKSFORMÅL	PRIMÆRT Kontorer for rederi, lege og oljeselskap	SEKUNDÆRT ANTALL LEILIGHETER: ANTALL OVERNATTINGSROM:
FORHOLD TIL ANDRE HUS	Del av anlegg - frittstående	
FYSISK MILJØ- SAMMENHENG	Større tettsted (by)	

VERNEVERDI	<input type="checkbox"/> PRIORITYERT	BYGNINGEN PRIORITYERES SPESIELT SOM BEVARINGSOBJEKT (EVT. INTERN NSB-FREDNING)	<input type="checkbox"/> BYGNINGEN ER FREDET I MEDHOLD AV LOV OM KULTURMINNER
	<input checked="" type="checkbox"/> HØY	ENDRINGER SKAL IKKE FORETAS FØR ARKITEKTKONTORET HAR GODKJENT PLANENE. DETTE GJELDER OGSÅ UTSKIFTING AV DØRER, VINDUER, KLEDNING, TAKTEKKING OSV.	
	<input type="checkbox"/> MIDDELS		
	<input type="checkbox"/> LAV	ENDRINGER KAN FORETAS UTEN GODKJENNING FRA ARKITEKTKONTORET. DET HENVISES TIL GJENNOMGÅENDE RÅD OG RETNINGSLINJER.	
	<input type="checkbox"/> INGEN		

DIMENSJONER	HOVEDTÅL M 20,50 x 11,75	BEBYGD AREAL M ² 232	ANTALL ETASJER 2	BRUTTO GOLVAREAL M ²
-------------	-----------------------------	------------------------------------	---------------------	------------------------------------

BYGNINGSDEL	TYPE, KONSTRUKSJON	INSTALLASJON	MERKNAD
FUNDAMENT	Fuget, naturstein	SKORSTEIN	STK. 5
KJELLER UNDERETASJE	Kjeller, trebjelkelag	ELEKTRISITET	Innlagt
YTTERVEGG	Teglsteinsmur	OPPVARMING	PRIMÆRT: 1. Elektrisk SEKUNDÆRT:
FASADEKLEDNING	Ingen	VANN	Innlagt
TAKFORM	Valmtak	BAD	
TAKTEKKING	1. Skifer "lapp" 2. Bølget asbestsementpl.	TOALETT	TYPE: WC ANTALL:

VINDUER	Opprinnelige	DEKOR INNSKRIPSJONER	Rike profiler i puss rundt dører og vinduer. Konsoller Se andre opplysninger
DØRER	Skiftet til panelte dører m/glassfelt	INTERIØR	Mye fint panel, listv. og himling i 2. etg. og trapperom. Se andre opplysninger

BYGGÅR	ÅR 1895	MERKNAD
TILBYGGING OMBYGGING FLYTTING	ÅR 1951-	ENDRING 52 Ominnredet 1. etasje: Kontorer, vestibyle, restaurant, godsrom. 1. og 2. etg. seinere omgjort til kontorer. 2. etg. pusses opp 1984.

VEDLIKEHOLDS- TILSTAND	TILSTAND:	I GOD STAND	BEGYNNENDE FORFALL	FRAMSKREDET FORFALL	RUIN	EVT. FORFALLSÅRSÅK
	ÅR:					
	1984	X				Dårlig puss og maling, samt vinduer.

FARGESKJEMA	OPPRINNELIG	NAVÆRENDE	FRAMTIDIG	BYGGHERRE
UTVENDIG VEGG		Ingen/(tegl) 4-5B4 (puss)		NSB
VINDSKIER				ARKITEKT
GERIKTER		4-5B4		P.A. Due
VINDUER		9E8		BYGGMESTER
DØRER		6E4 Klar lakk		BYGNINGSTYPE
HJØRNEBORD				STILPREG
Gesims		4-5B4		

TEGNINGER (ARKIVHENVISNING)	Ak 10338
ELDRE FOTOGRAF	

ANDRE OPPLYSNINGER	DEKOR: Puss-ornamenter. Vingehjul med krone over inngang mot gård. Innskrift: "1895". INTERIØR: Oppr. fyllingsdører bevart. En del panelt og platekledd.	UTGITT	DATO	REGISTR.	DATO
					27.8.84
		RETTELSES- BLAD	NR	INNFORT DEN	AV
			NR	INNFORT DEN	AV
NR	INNFORT DEN		AV		

NSB · REGISTRERING AV BYGNINGER

Bak/Had 0703.79

NAVN BYGNINGENS ART	BREVIK STASJON Uthus m/privet	STASJONSNR. 1530	BYGN. NR. 2
BANESTREKNING	156 Eidanger - Brevik	KILOMETER	202,60
KOMMUNE, MATR. NR.	Porsgrunn	GÅRDSNR.	BRUKSNR.
ADRESSE	3950 Brevik	DISTRIKT	Drammen



B1-922
Privat og Uthusbygging, Brevik St.
[B1-922]

TEGNINGEN VISER: Orig.tegn., udatert M 1:200

OPPRINNELIG BRUKSFØRMÅL	PRIMÆRT Uthus -Privet	SEKUNDÆRT -Bryggerhus -Lamperom	
NÅVÆRENDE BRUKSFØRMÅL	PRIMÆRT	SEKUNDÆRT	ANTALL LEILIGHETER: ANTALL OVERNATTINGSROM:
FORHOLD TIL ANDRE HUS	Del av anlegg - frittstående		
FYSISK MILJØ- SAMMENHENG	By		

VERNEVERDI	<input type="checkbox"/>	PRIORITERT	BYGNINGEN PRIORITERES SPESIELT SOM BEVARINGSOBJEKT (EVT. INTERN NSB-FREDNING)	<input type="checkbox"/>	BYGNINGEN ER FREDET I MEDHOLD AV LOV OM KULTURMINNER
	<input checked="" type="checkbox"/>	HØY	ENDRINGER SKAL IKKE FORETAS FØR ARKITEKKTØRETT HAR GODKJENT PLANENE. DETTE GJELDER OGSÅ UTSKIFTING AV DØRER, VINDUER, KLEDNING, TAKTEKKING OSV.		
	<input type="checkbox"/>	MIDDELS			
	<input type="checkbox"/>	LAV	ENDRINGER KAN FORETAS UTEN GODKJENNING FRA ARKITEKKTØRETT. DET HENVISES TIL GENERELLE RÅD OG RETNINGSLINJER.		
	<input type="checkbox"/>	INGEN			

DIMENSJONER	HØVEDTÅL M 8,4 x 6,00	BEBYGD AREAL M ² 50	ANTALL ETASJER 1	BRUTTO GOLVAREAL M ²
-------------	--------------------------	-----------------------------------	---------------------	------------------------------------

BYGNINGSDEL	TYPE. KONSTRUKSJON	INSTALLASJON	MERKNAD
FUNDAMENT	Fuget natursteinsringmur	SKORSTEIN	STK. 0
KJELLER UNDERETASJE		ELEKTRISITET	PRIMÆRT:
YTTERVEGG	Teglmur	OPPVARMING	SEKUNDÆRT:
FASADEKLEDNING	Ingen	VANN	
TAKFORM	Saltak	BAD	TYPE:
TAKTEKING	Flat sementtakstein	TOALETT	ANTALL:

VINDUER	Tettet igjen med finérplater	DEKOR INNSKRIPSJONER	Pussede profiler og ornam. ved dør og vindusommr. Profilert gesims. Smijernsornament på tak.
DØRER	Skiftet til panelte	INTERIØR	

BYGGÅR	AR 1895	MERKNAD
TILBYGGING OMBYGGING FLYTTING	AR	ENDRING

VEDLIKEHOLDS- TILSTAND	TILSTAND:	I GOD STAND	BEGYNNENDE FORFALL	FRAMSKREDET FORFALL	RUIN	EVT. FORFALLSÅRSÅK
	AR:	1984	X			Dårlig maling. Dårlig vedlikehold

FARGESKJEMA	OPPRINNELIG	NÅVÆRENDE	FRAMTIDIG	BYGGHERRER
UTVENDIG VEGG		Ingen (tegl) 4-5B4 (puss)		NSB
VINDSKIER		4-5B4 Grå -gul -oransje		ARKITEKT
GERIKTER		4-5B4		P.A. Due
VINDUER				BYGGMESTER
DØRER		Klar lakk		BYGNINGSTYPE
HJØRNEBORD				STILPREG
Gesims		4-5B4		

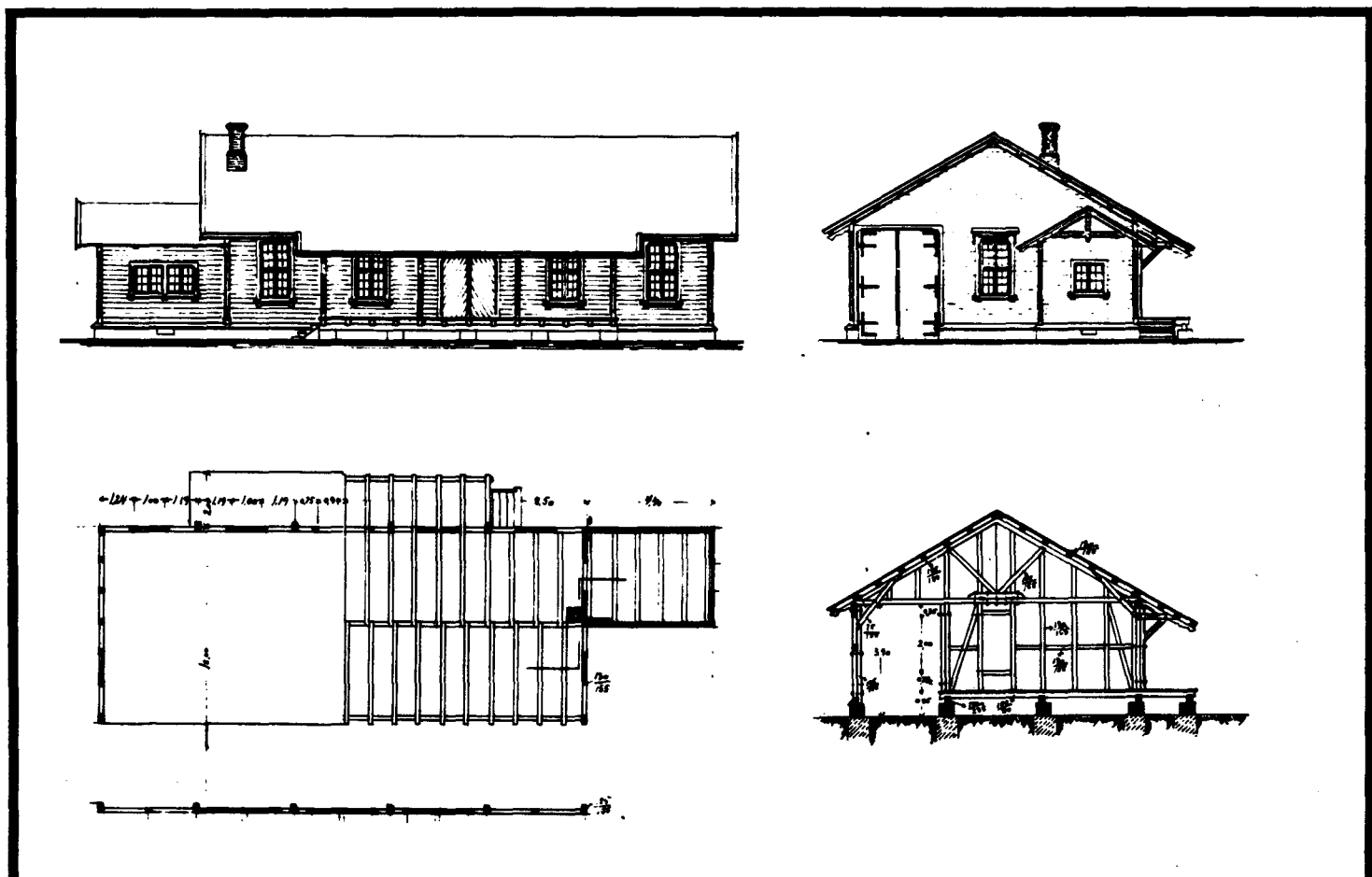
TEGNINGER (ARKIVHENVISNING)	B1 419
ELDRE FOTOGRAF.	

ANDRE OPPLYSNINGER	UTGITT	DATO	REGISTR.	DATO	
				27.8.84	
	RETTELSES- BLAD	NR	INNFØRT	DEN	AV
		NR	INNFØRT	DEN	AV
NR		INNFØRT	DEN	AV	

NSB · REGISTRERING AV BYGNINGER

Bak/Had 0703.79

NAVN BYGNINGENS ART	BREVIK STASJON Godshus	STASJONSNR. 1530	BYGN.NR. 3
BANESTREKNING	156 Eidanger - Brevik	KILOMETER 202,74	
KOMMUNE.MATR.NR.	Porsgrunn	GÅRDSNR.	BRUKSNR.
ADRESSE	3950 Brevik	DISTRIKT Drammen	



TEGNINGEN VISER: Orig. tegn. dat. 26.7.1894

M 1:250

OPPRINNELIG BRUKSFORMÅL	PRIMÆRT Godshus	SEKUNDÆRT	
NÅVERENDE BRUKSFORMÅL	PRIMÆRT Lager Hvilerom (B.avd.)	SEKUNDÆRT	ANTALL LEILIGHETER: ANTALL OVERNATTINGSROM:
FORHOLD TIL ANDRE HUS	Del av anlegg - frittstående		
FYSISK MILJØ- SAMMENHENG	By		

VERNEVERDI	<input type="checkbox"/> PRIO- RITERT	BYGNINGEN PRIORITERES SPESIELT SOM BEVA- RINGSOBJEKT (EVT. INTERN NSB-FREDNING)	<input type="checkbox"/> BYGNINGEN ER FREDET I MEDHOLD AV LOV OM KULTURMINNER
	<input checked="" type="checkbox"/> HØY	ENDRINGER SKAL IKKE FORETAS FØR ARKITEKTKONTORET HAR GODKJENT PLANENE. DETTE GJELDER OGSÅ UTSKIFTING AV DØRER, VINDUER, KLEDNING, TAKTEKKING OSV.	
	<input type="checkbox"/> MIDDELS		
	<input type="checkbox"/> LAV	ENDRINGER KAN FORETAS UTEN GODKJENNING FRA ARKITEKTKONTORET. DET HENVISES TIL GENE- RELLE RÅD OG RETNINGSLINJER.	
	<input type="checkbox"/> INGEN		

DIMENSJONER	HOVEDMÅL M 17,00 x 10,00	BEBYGD AREAL M ² 185	ANTALL ETASJER 1	BRUTTO GOLVAREAL M ²
-------------	-----------------------------	------------------------------------	---------------------	------------------------------------

BYGNINGSDEL	TYPE.KONSTRUKSJON	INSTALLASJON	MERKNAD
FUNDAMENT	1. Ringmur, fuget naturstein 2. Pilarer, naturstein	SKORSTEIN	STK. 1
		ELEKTRISITET	Innlagt
KJELLER UNDERETASJE	1. Kryperom, trebjelkelag 2. Kjeller, trebjelkelag	OPPVARMING	PRIMÆRT: Ved SEKUNDÆRT:
			VANN
FASADEKLEDNING	1. Liggende staffpanel 2. Liggende vestlandspanel	BAD	
TAKFORM	Saltak	TOALETT	TYPE:
TAKTEKKING	1. Rød krum tegl 2. Rød flat sementtakstein		ANTALL:

VINDUER	3 skiftet til 2- og 3- fags. Øvrige opprinnelige med gitter	DEKOR INNSKRIPSJONER	Profilerte sperre-ender, ås-ender, hanebjelke m/hengesøyle, konsoller, dør- og vindusomramninger.
DØRER	Godsporter opprinnelige. Port ved spor fjernet. Ny panelt dør til hvilerom	INTERIØR	Delvis platekledd

BYGGÅR	ÅR 1895	MERKNAD
TILBYGGING OMBYGGING FLYTTING	ÅR	ENDRING Spor fjernet

VEDLIKEHOLDSTILSTAND	TILSTAND:	GOD STAND	BEGYNNENDE FORFALL	FRAMSKREDET FORFALL	RUIN	EVT. FORFALLSÅRSÅK
	ÅR:					
	1984	X				Dårlig maling

FARGESKJEMA	OPPRINNELIG	NÅVERENDE	FRAMTIDIG	BYGGHERRE
UTVENDIG VEGG		7D5 Lysebrun		NSB
VINDSKIER		5A2 Oransje-hvit		ARKITEKT P.A. Due
GERIKTER		5A2		BYGGMESTER
VINDUER		5A2		
DØRER		7D5		BYGNINGSTYPE
HJØRNEBORD		7D5		Som Byglandsfjord st. STILPREG

TEGNINGER (ARKIVHENVISNING)	B1 210
ELDRE FOTOGRAF.	

ANDRE OPPLYSNINGER	UTGITT	DATO	REGISTR.	DATO 27.8.84
	RETTELSES- BLAD	NR	INNFORT DEN	AV
		NR	INNFORT DEN	AV
NR		INNFORT DEN	AV	