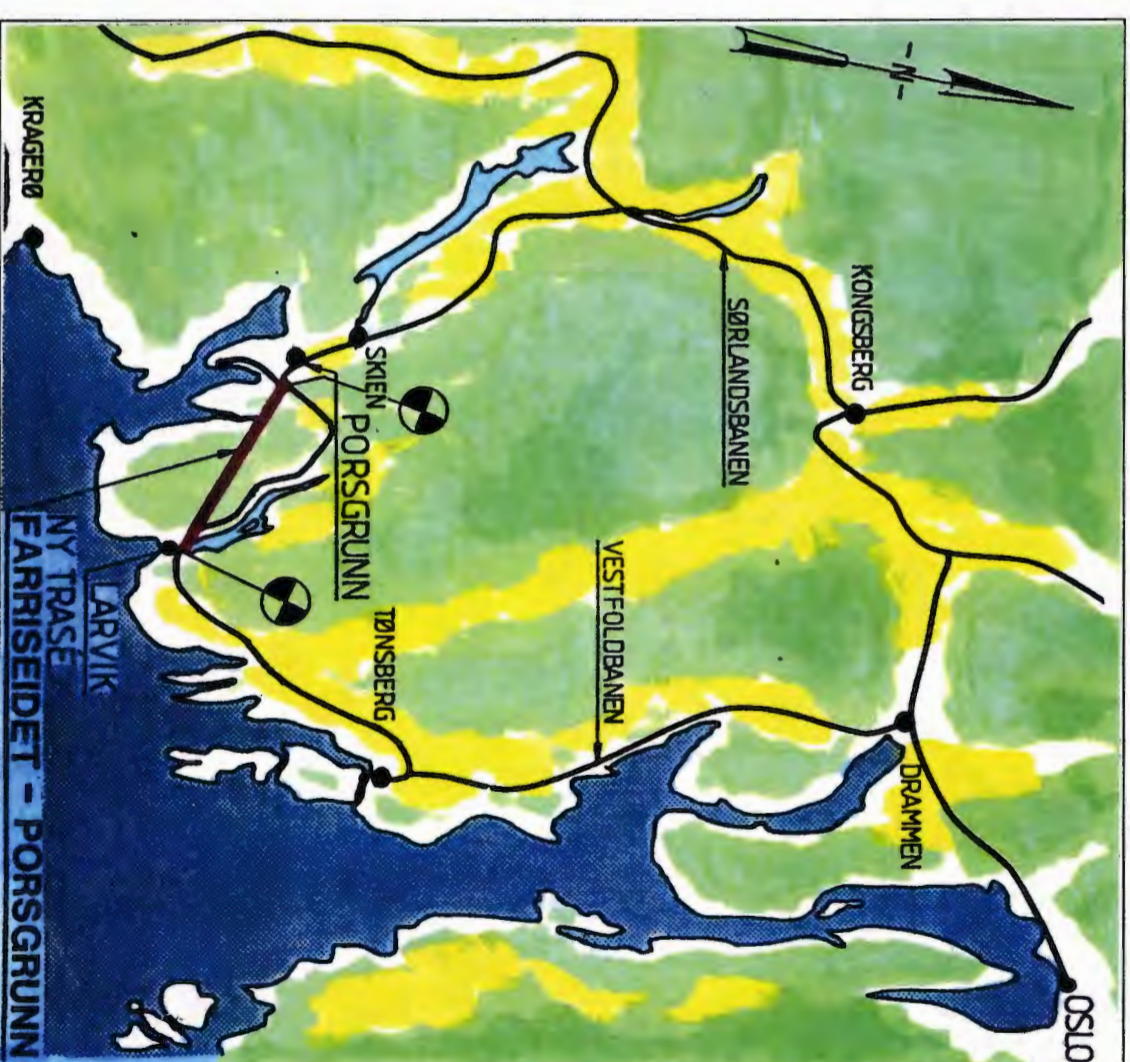


MODERNISERING AV VESTFOLDBANEN

KARTBILAG



**FARRISEIDET - PORSGRUNN ST.: FINMASKET KONSEKVENSTREDNING
PARSELL 12 I LARVIK OG PORSGRUNN KOMMUNER**

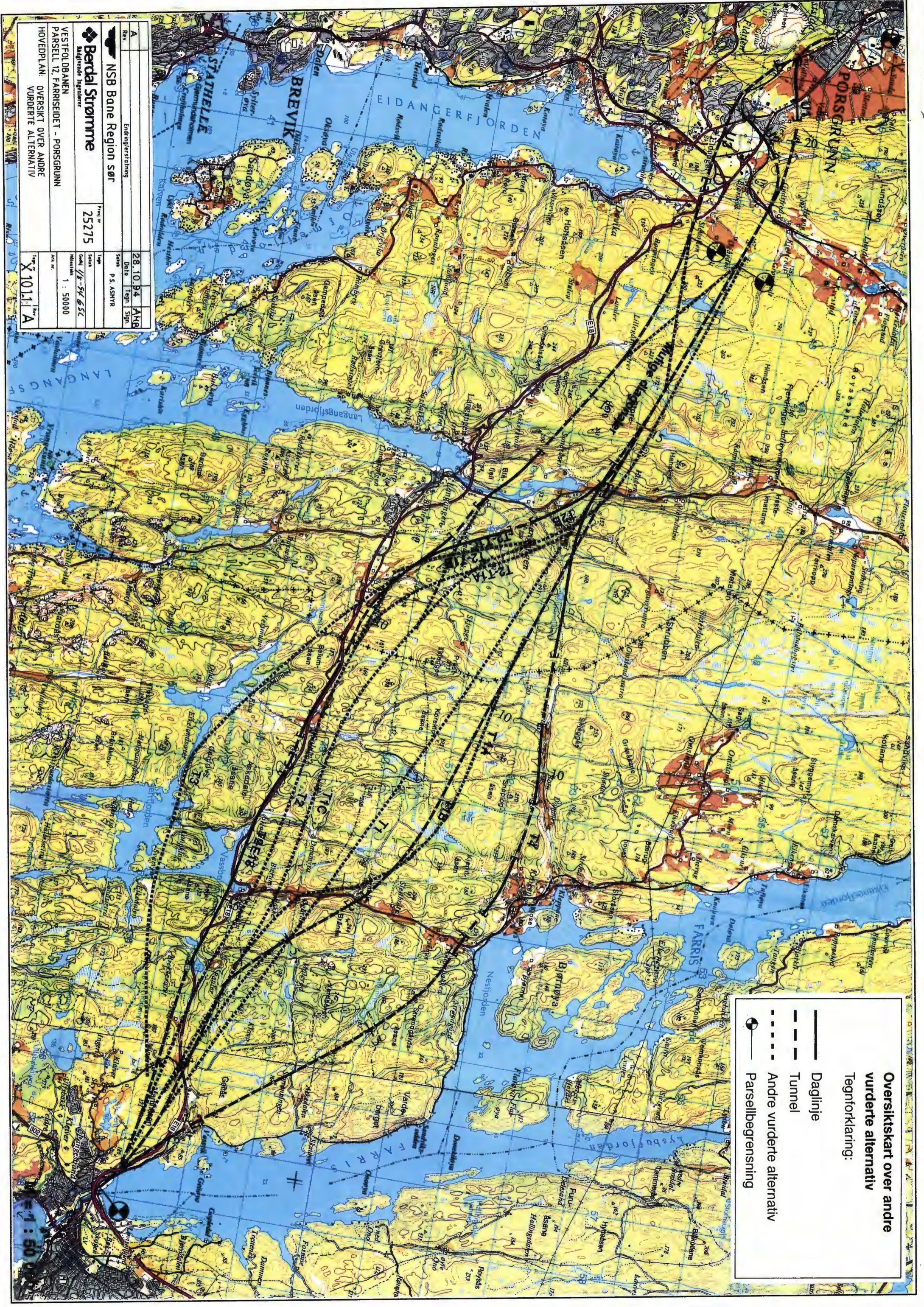
28. OKTOBER 1994

NSB
Dokumentasjonstjenesten

NSB BANE
Region Sør

INNHOOLD

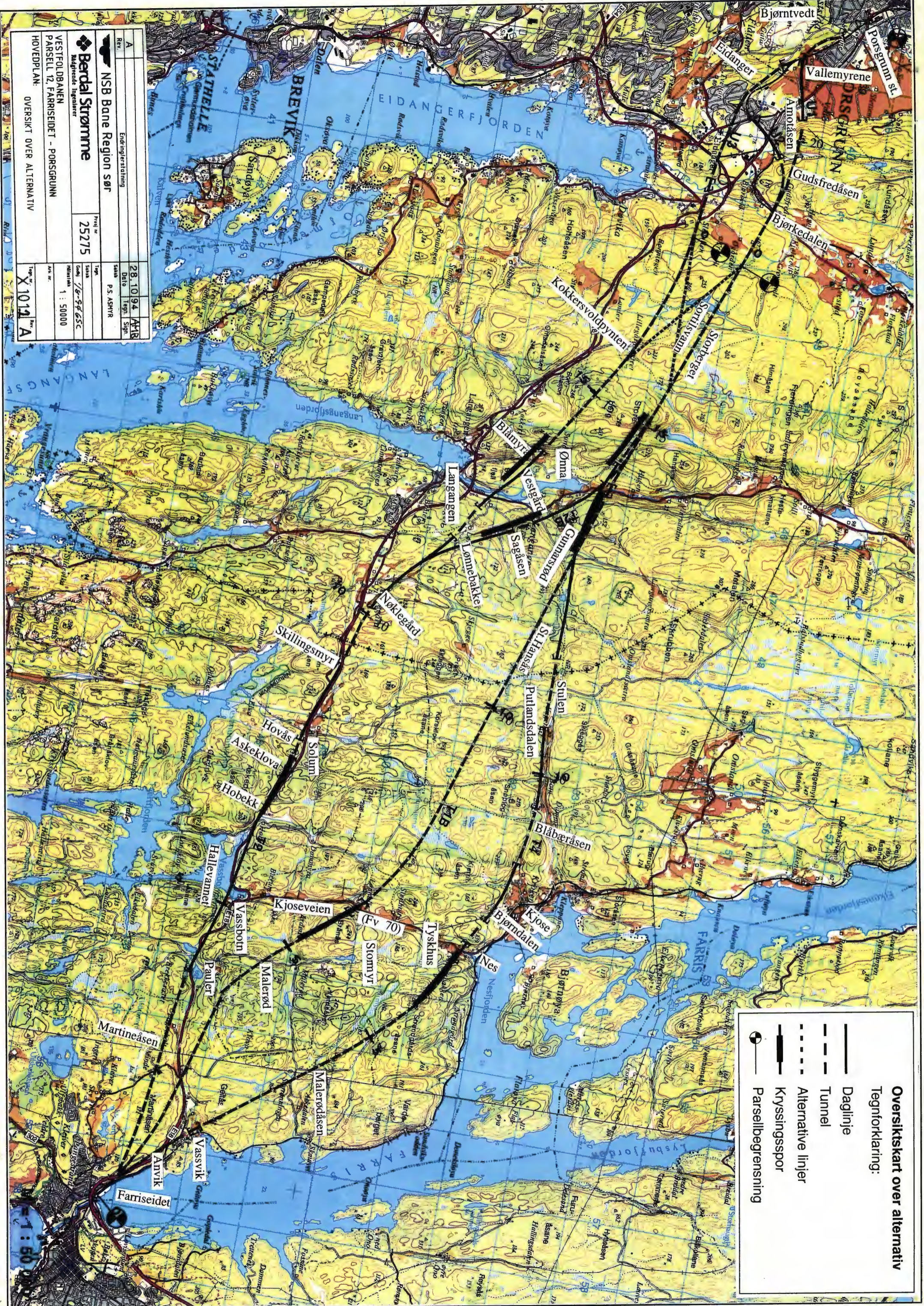
Oversikt over andre vurderte alternativ	X101.1.A
Oversikt over alternativ	X101.2.A
Del av kommuneplan (arealdelen) for Larvik	X101.3.A
Del av kommuneplan (arealdelen) for Porsgrunn	X101.4
Oversiktskart miljø. Naturmiljø, kulturmiljø	X102.1.A
Oversiktskart miljø. Naturmiljø, kulturmiljø	X102.2
Oversiktskart miljø. Naturmiljø, kulturmiljø	X102.3
Oversiktskart miljø. Vittområder, vitttrekk	X103.1.A
Oversiktskart miljø. Viltpåkjørsler eksisterende bane	X103.2
Oversiktskart naturressurser. Vannressurser, stein, grus, mineraler	X104.A
Oversiktskart friluftsliv	X105.A
Konfliktkart	X106.1.A
Konfliktkart	X106.2
Konfliktkart	X106.3
Oversikt over mulige deponeringssteder	X107.A
Arealbruk utenfor byggesone	X108.1.A
Arealbruk utenfor byggesone	X108.2
Arealbruk utenfor byggesone	X108.3
Støykotecart	X 310
Støykotecart	X 320.A
Støykotecart	X 321.A
Støykotecart	X 340.A
Støykotecart	X 341
Støykotecart	X 350.A
Støykotecart	X 351.A
Støykotecart	X 352.A



Oversiktskart over andre vurderte alternativ
 Tegnforklaring:

- Daglinje
- - - Tunnel
- · - · - · Andre vurderte alternativ
- Parsellsbegrensning

A		Endring/erstilling	
Rev.		Dato	28.10.94
NSB Bane Region sør		Tegn. Sign.	AHR
Berdal Strømme		Prosj. nr.	25275
Magretnes ingeniører		Skala	1 : 50000
VESTFOJDBAEN		Blad nr.	X 1011 A
PARSELL 12, FARRISEIDET - PORSGRUNN			
HOVEDPLAN: OVERSIKT OVER ANDRE VURDERTE ALTERNATIV			



Rev.	A	Endring/erstatning	28.10.94	ATR
NSB Bane Region sør		Saks	P.S. ASHVR	
Berdal Strømme		Prosj. nr.	25275	
Vestfollobanen		Saks	18-5465C	
ParSELL 12, FARRISEIDET - PORSGRUNN		Skala	1 : 50000	
HOVEDPLAN: OVERSIKT OVER ALTERNATIV		Ark. nr.	X 1012 A	

Oversiktskart over alternativ

Tegnforklaring:

- Daglinje
- - - Tunnel
- · · · · Alternative linjer
- Krystingsspor
- Parsellbegrensning

LARVIK KOMMUNE KOMMUNEPLAN 1991-2002 KOMMUNEPLANENS AREALDEL

Tegnforklar a iflg. plan- og bygningsloven § 20-4

BYGGEOMRÅDER

- o BOLLEROMRÅDER
- o NÆRINGSOMRÅDER
- o FORRETNINGSOMRÅDER
- o OPPENTILBEG OMRÅDER
- o ALLEMENNTILBEG OMRÅDER (priv. skoler, fomsamtlygshusa m.m.)
- o UTSTILLINGSOMR. / STEVNERUSS
- o SENTRALFUNKSJONSOMR. (konferans, offentlig, bedstg)

LANDBRUKS-, NATUR- OG FRILUTSOMRÅDER (LNF)

- o LNF-A - SE BESKRIVELSE
- o LNF-B - SE BESKRIVELSE
- o LNF-C - SE BESKRIVELSE
- o CAMPINGP. LASS
- o KONSERTTERT FRILTOSBEVYGGELSE
- o KLIMATISK VERNEOMRÅDE

OMRÅDER FOR HASTOPPLUTNING

- o STENBRUDDP. UKKERIK
- o BÅNDLAGTE OMRÅDER:
- o FRIOMRÅDER
- o FRILUTSOMRÅDER (inkl. ing. litesemner)
- o OMRÅDER VERNET ETTER NATURENLOVEN
- o OMRÅDER VERNET ETTER KULTURMINNELOVENSFORMANNE
- o VERNEVERDIG BYGNINGS- OG ANLEGSMILJØ
- o FORSVARETS OMRÅDER PÅ LAND
- o FORSVARETS OMRÅDER MIDL. FRIGT TIL FRILUTSOMR.
- o BRUK OG VERN AV SJØOMRÅDER
- o FRIOMRÅDER I SJØ
- o SVALBATTHAVN, FISKERIHAVN
- o FRILUTSOMRÅDER I SJØ
- o NATURVERNOMRÅDER I SJØ
- o FISKENINTERESSER, TILIKET
- o FISKENINTERESSER, LASESTEGP. LASS, Lunnefiske, Bunnegam
- o DAMOMRÅDER FOR MADDEPRIVASSER
- o FORSVARETS SKYTERTILT
- o HVEDTRANKLEDD

VIKTIGE LEDD I KOMMUNIKASJONSYSTEMET

- o EUROPAVERKISVEIER
- o FYLKEVEIER
- o KOMMUNALE VEIER
- o PRIVATE VEIER
- o GANG- OG SYKKELVEIER
- o JERNBANE
- o KVAFTLEDNINGER
- o TRÅDRIK-KAANVEOMRÅDER

LARVIK 1. OKTOBER 1991
M 1:50.000

Kortet er produsert ved Geodatakontoret i Arendal. Digitalt kartmateriale fra Statens Kartverk. Digitalisering, redigering og grafisk utarbeidning er utført av VAK AS

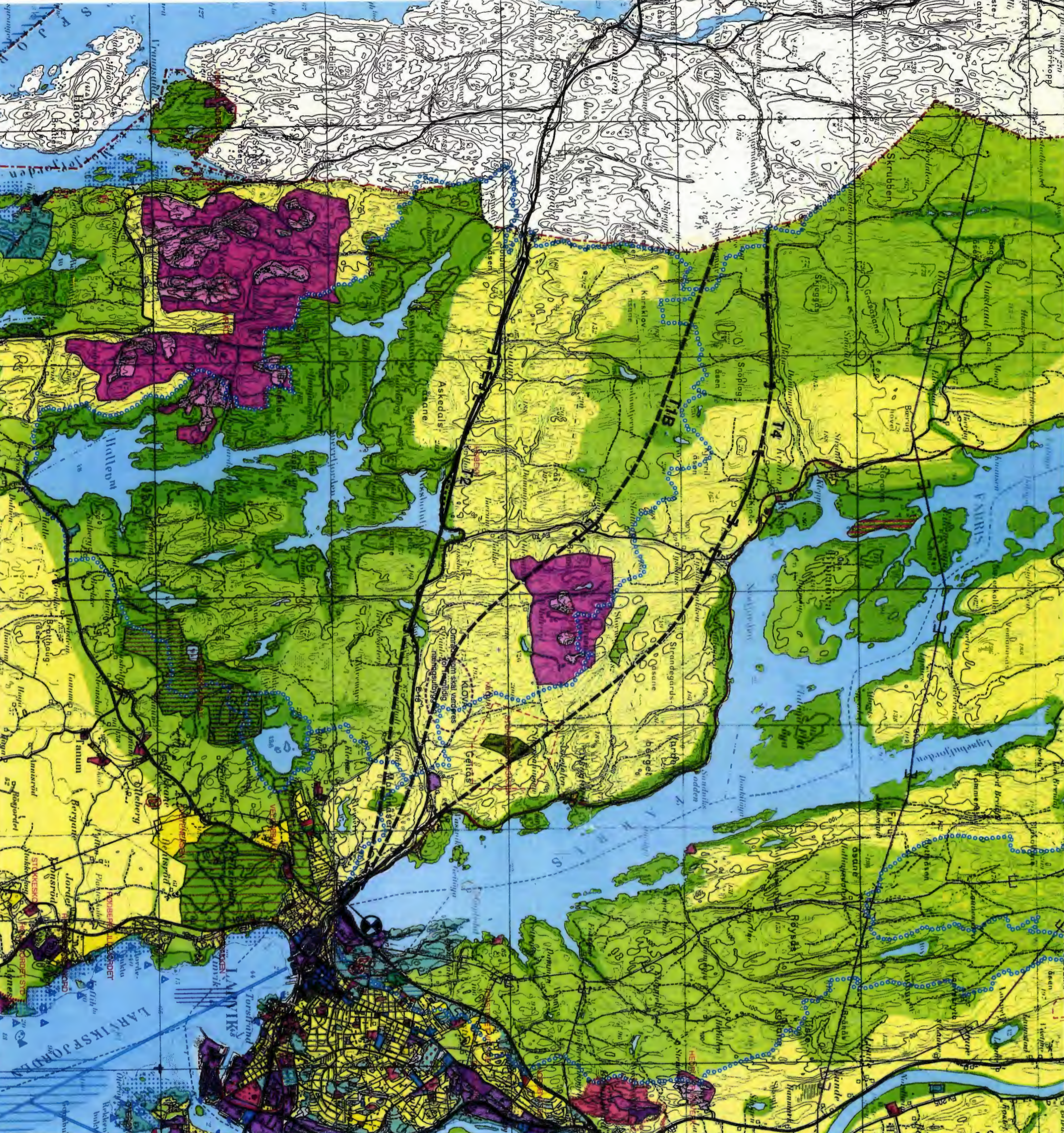
ØVRIG TEGNFORKLARING

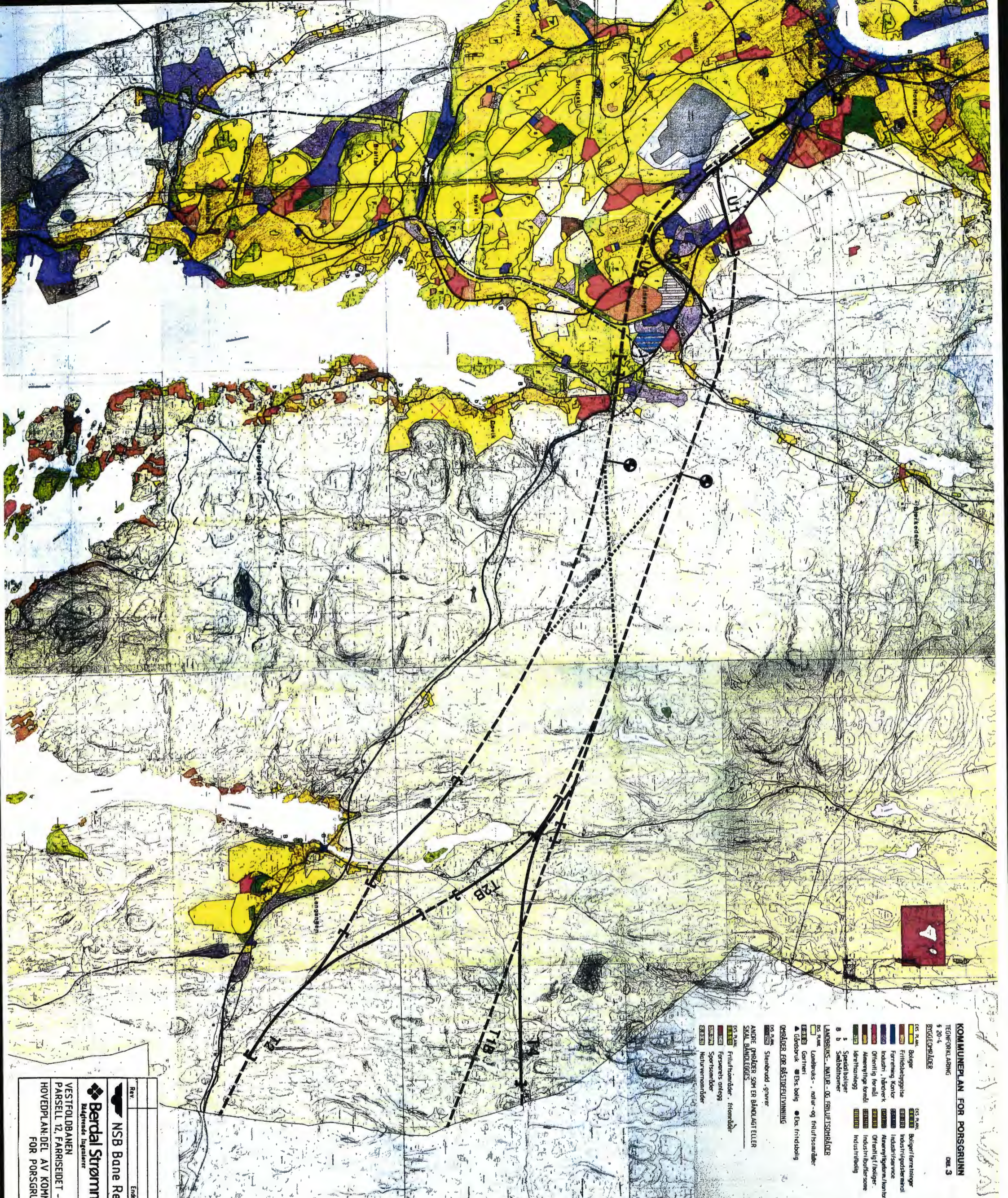
- o SKOLEN, GRUNNSKOLE, KIRKE, HELSESENTR.
- o NEDSLAGSFELT
- o KOMMUNEGRENSSE
- o OMRÅDER UNNTATT FRA RETTSVIRKNING
- o SKYTTELANE INKL. SKIPINGSSONE

BESKRIVELSE AV LNF-OMRÅDENE

- A. Dette er LNF-områder hvor landbruk / hvedest er dominerende bruksform. Samtidig har områdene spesielle natur- og landskapskvaliteter og/eller stor verdi for tur- og friluftsliv. Forholdet mellom overnattende interesser blir regulert gjennom spesielle lover som forloven, skogbruksloven, naturvernloven og friluftslivloven.
- C. Dette er LNF-områder hvor friluftsliv og/eller natur- landskapsverdi er dominerende interesse.

Berdal Strømme <small>Middelfrøse Ingelester</small>	Areal nr. 25275
VESTFOLDBANEN PARSELL 12, FARRISEDET - PORSGRUNN HOVEDPLAN: DEL AV KOMMUNEPLAN (AREALDELEN) FOR LARVIK	Utgitt 28.10.94 Tegnet av P.S. ASHYR Skala 1:50000 Kart nr. X101.3





KOMMUNEPLAN FOR PORSGRUNN Del 3

TEGNERKILDE: 2014

§ 20-4

BRUGEROMRÅDER

§ 20-4

§ 20-4

§ 20-4

§ 20-4

§ 20-4

§ 20-4

§ 20-4

§ 20-4

§ 20-4

§ 20-4

§ 20-4

§ 20-4

§ 20-4

§ 20-4

§ 20-4

§ 20-4

§ 20-4

§ 20-4

§ 20-4

§ 20-4

§ 20-4

§ 20-4

§ 20-4

§ 20-4

§ 20-4

§ 20-4

§ 20-4

§ 20-4

§ 20-4

§ 20-4

§ 20-4

§ 20-4

§ 20-4

§ 20-4

§ 20-4

§ 20-4

§ 20-4

§ 20-4

§ 20-4

§ 20-4

§ 20-4

§ 20-4

§ 20-4

BRUK OG VEIEN AV VASSDRAG OG SJØOMRÅDER

§ 20-4

§ 20-4

§ 20-4

§ 20-4

§ 20-4

§ 20-4

§ 20-4

§ 20-4

§ 20-4

§ 20-4

§ 20-4

§ 20-4

§ 20-4

§ 20-4

§ 20-4

§ 20-4

§ 20-4

§ 20-4

§ 20-4

§ 20-4

§ 20-4

§ 20-4

§ 20-4

§ 20-4

§ 20-4

§ 20-4

§ 20-4

§ 20-4

§ 20-4

§ 20-4

§ 20-4

§ 20-4

§ 20-4

§ 20-4

§ 20-4

§ 20-4

§ 20-4

§ 20-4

§ 20-4

§ 20-4

§ 20-4

§ 20-4

§ 20-4

§ 20-4

§ 20-4

§ 20-4

UTFYLLENDE BESTEMMELSER

§ 20-4

§ 20-4

§ 20-4

§ 20-4

§ 20-4

§ 20-4

§ 20-4

§ 20-4

§ 20-4

§ 20-4

§ 20-4

§ 20-4

§ 20-4

§ 20-4

§ 20-4

§ 20-4

§ 20-4

§ 20-4

§ 20-4

§ 20-4

§ 20-4

§ 20-4

§ 20-4

§ 20-4

§ 20-4

§ 20-4

§ 20-4

§ 20-4

§ 20-4

§ 20-4

§ 20-4

§ 20-4

§ 20-4

§ 20-4

§ 20-4

§ 20-4

§ 20-4

§ 20-4

§ 20-4

§ 20-4

§ 20-4

§ 20-4

§ 20-4

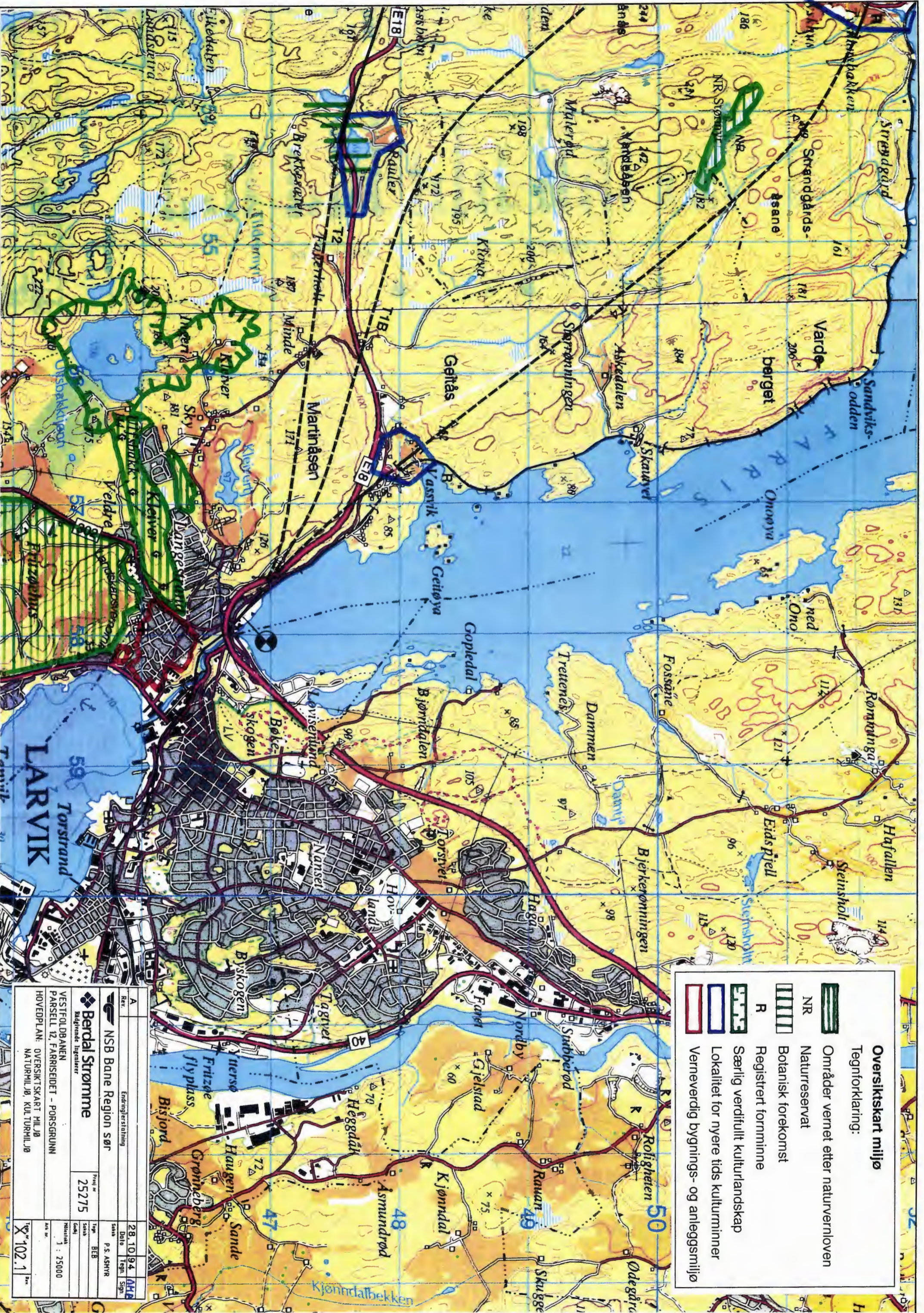
§ 20-4

§ 20-4

§ 20-4

Rev	Endringer/stilling	Dato	Tegn. Sig
NSB Bane Region sør			
Berdal Strømme Magrethe Ingehaugen			
		Prosjekt nr.	25275
		Tegn.	BE8
		Skala	
		Forl.	
		Materiell	
		Ark. nr.	
		Tegn. nr.	X101.4

VESTFOLDBANEN
 PARSELL 12, FARRISEIDET - PORSGRUNN
 HOVEDPLAN, DEL AV KOMMUNEPLAN (AREALDELEN)
 FOR PORSGRUNN




Oversiktskart miljø

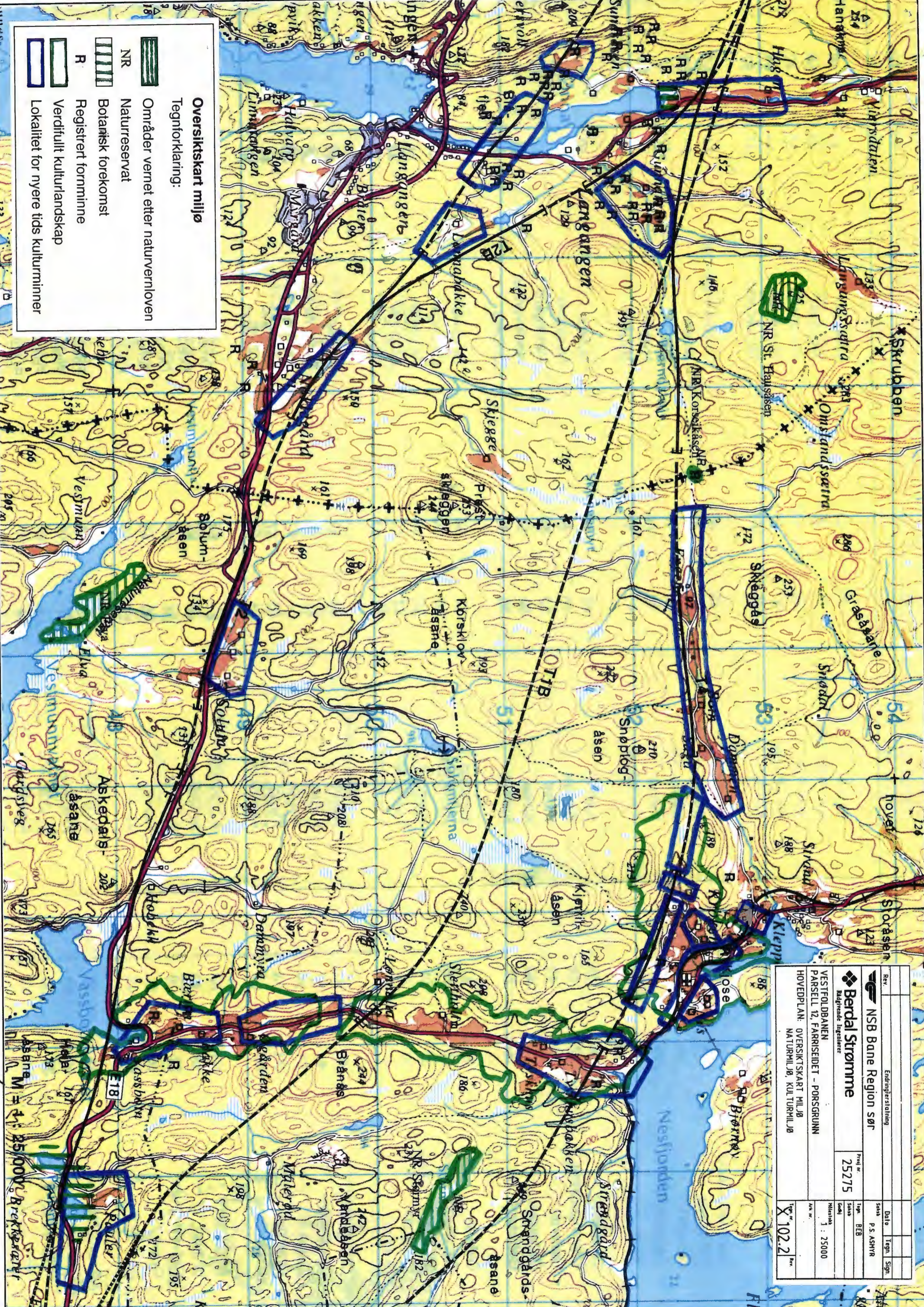
Tegnforklaring:

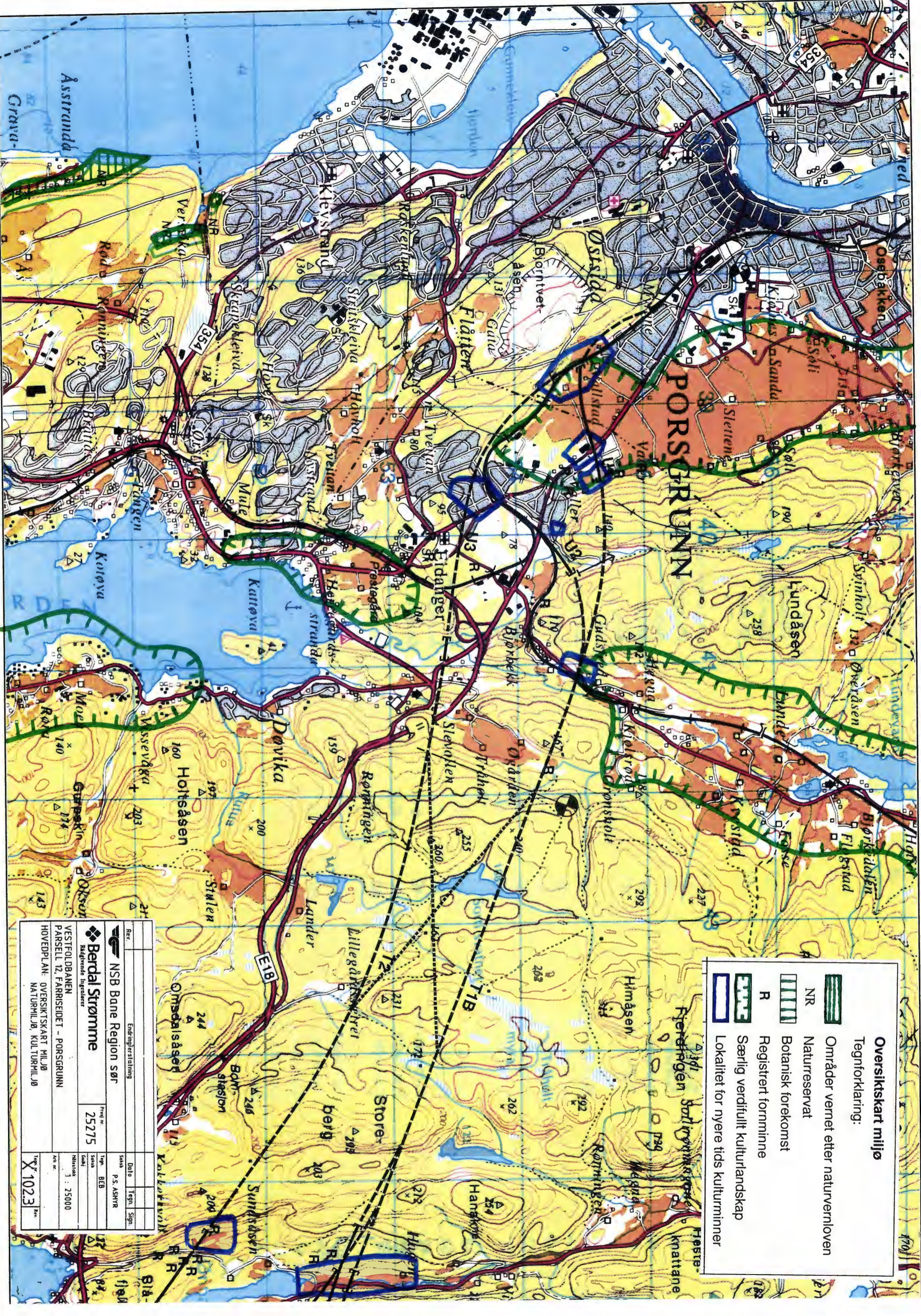
-  Områder vernet etter naturvernloven
-  NR
Naturreservat
-  Botanisk forekomst
-  R
Registrert forminne
-  Særlig verdifullt kulturlandskap
-  Lokalitet for nyere tids kulturminner
-  Verneverdig bygnings- og anleggsmiljø

A		Endringsregistrering	
Rev.	NSB Bane Region sør	Dato	28.10.94
Berdal Strømme		tegn.	AMB
Kaldvande lugeplaner		Sogn	
Parcell nr.	25275	Skala	1 : 25000
Prosjekt nr.		Utsnitt	X102.1
WESTFOLDBANEN		Tegnet av P.S. ASHVR	
PARSELL 12, FARRISEIDET - PORSGRUNN		Sjå B&B	
HOVEDPLAN: OVERSIKTSKART MILLJØ		Gode!	
NATURMILJØ, KULTURMILJØ		1 : 25000	

Rev.	Endringer/stilling	Dato	Tegn.	Sign.
	NSB Bane Region sør		P. S. ASHYR	
	Berdal Strømme	Prosj. nr.	25275	
	Bidragende ingeniører			
	VESTOLDBANEN			
	PARSELL 12, FARRISEIDET - PØSSGRUNN			
	HOVEDPLAN: OVERSIKTSKART MILJØ			
	NATURL MILJØ, KULTURMILJØ			
		Skala	1 : 25000	
		Bladnr.	X 102.2	Rev.

- Øversiktskart miljø**
- Tegntforklaring:
-  Områder vernet etter naturvernloven
 -  Naturreservat
 -  Botanisk forekomst
 -  Registrert forminne
 -  Verdifullt kulturlandskap
 -  Lokalitet for nyere tids kulturminner



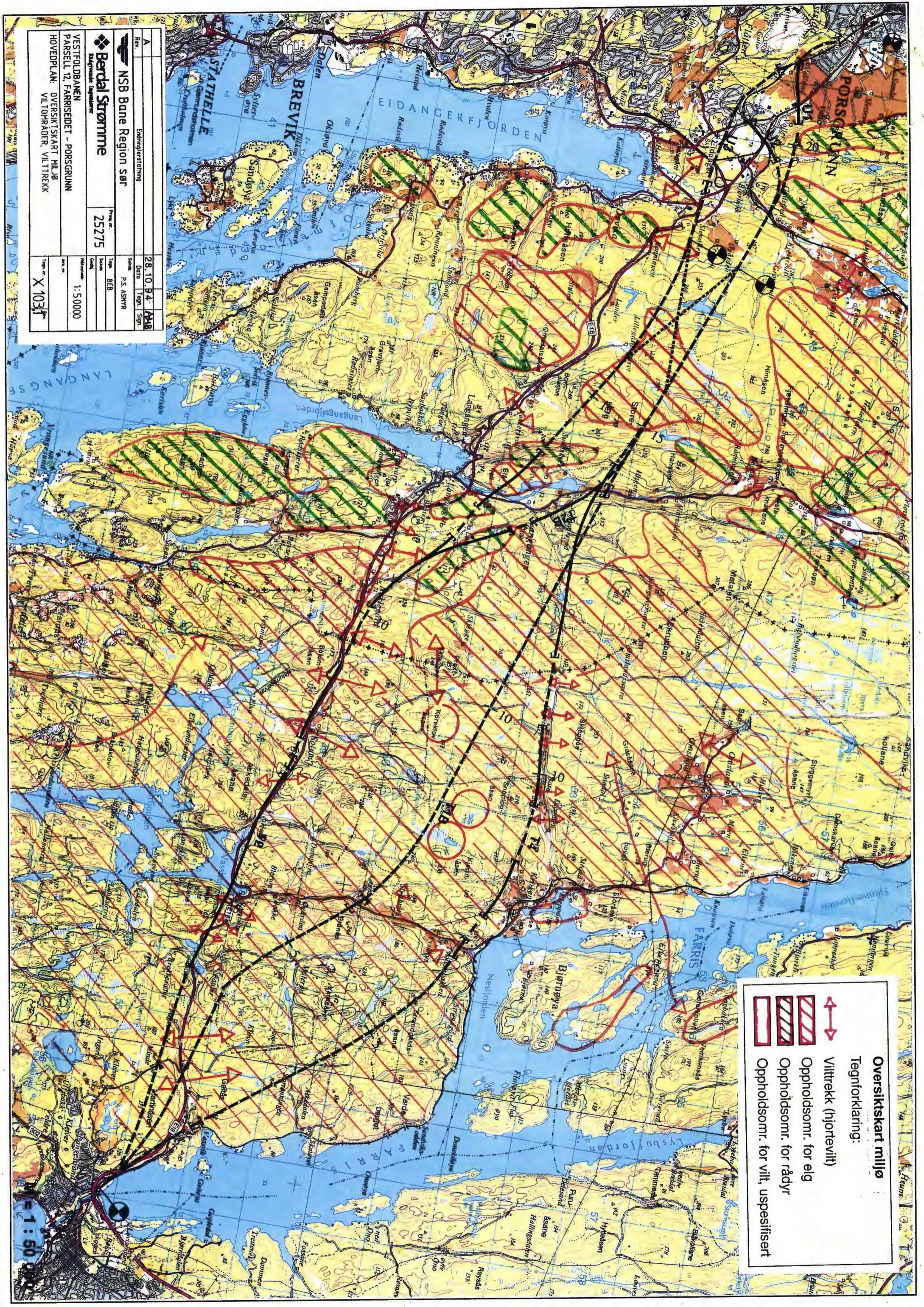


Oversiktskart miljø

Tegnforklaring:

-  Områder vernet etter naturvernloven
-  NR
Naturreservat
-  Botanisk forekomst
-  R
Registrert forminne
-  Særlig verdifullt kulturlandskap
-  Lokaltitet for nyere tids kulturminner

Rev	Endringserstatning		Dato	Tegn	Sign.
NSB Bane Region sør			Saksb. P.S. ASMYR		
Berdal Strømme			Prosjekt nr. 25275		
Rådghvende Ingeniører			Tegn. BEB		
Vestfoldbanen			Skala 1 : 25000		
ParSELL 12, FARRISIDET - PORSGRUNN			Ark. nr.		
HOVEDPLAN: OVERSIKTSKART MILJØ			X 1023		
NATURLIV, KULTURLIV					

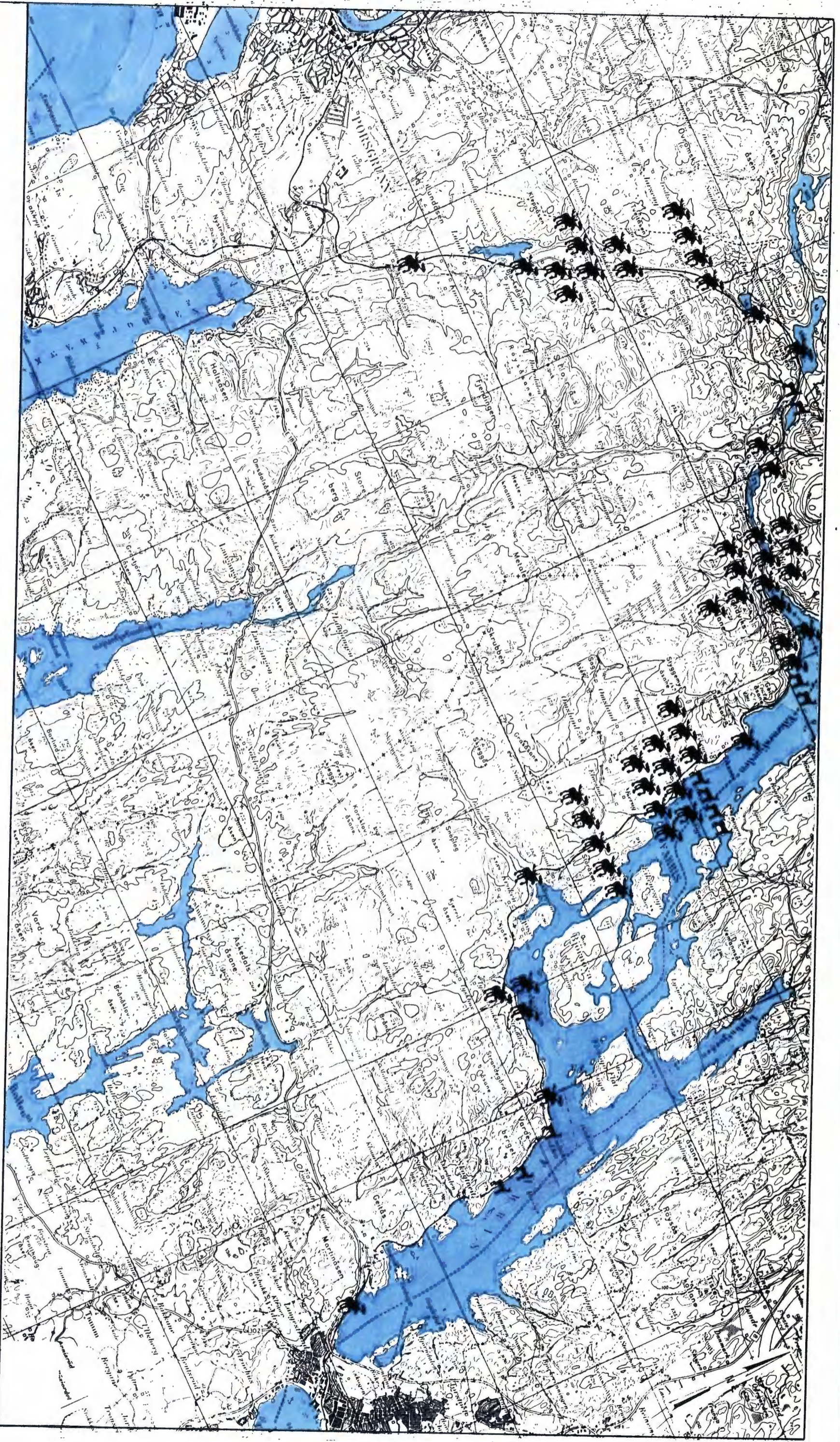


Oversiktskart miljø

Tegnforklaring:



- ↔ Vilttrekk (hjortevilt)
- ▨ Oppholdsomr. for elg
- ▨ Oppholdsomr. for rådyr
- ▨ Oppholdsomr. for vilt, uspesifisert



A		Emneforretning	
Rev.		Date	1:50
NSB Bane Region SØR		Scale	P. S. ASMYR
Berdal Strømme		Page no.	25275
Vestfoldbanen		Scale	BEB
Parsell 12, Farrisidet - Porsgrunn		Scale	1:50000
Hovedplan: Oversiktskart miljø		Scale	1:50000
Viltkoradere, Vilttrekk		Scale	X 1031

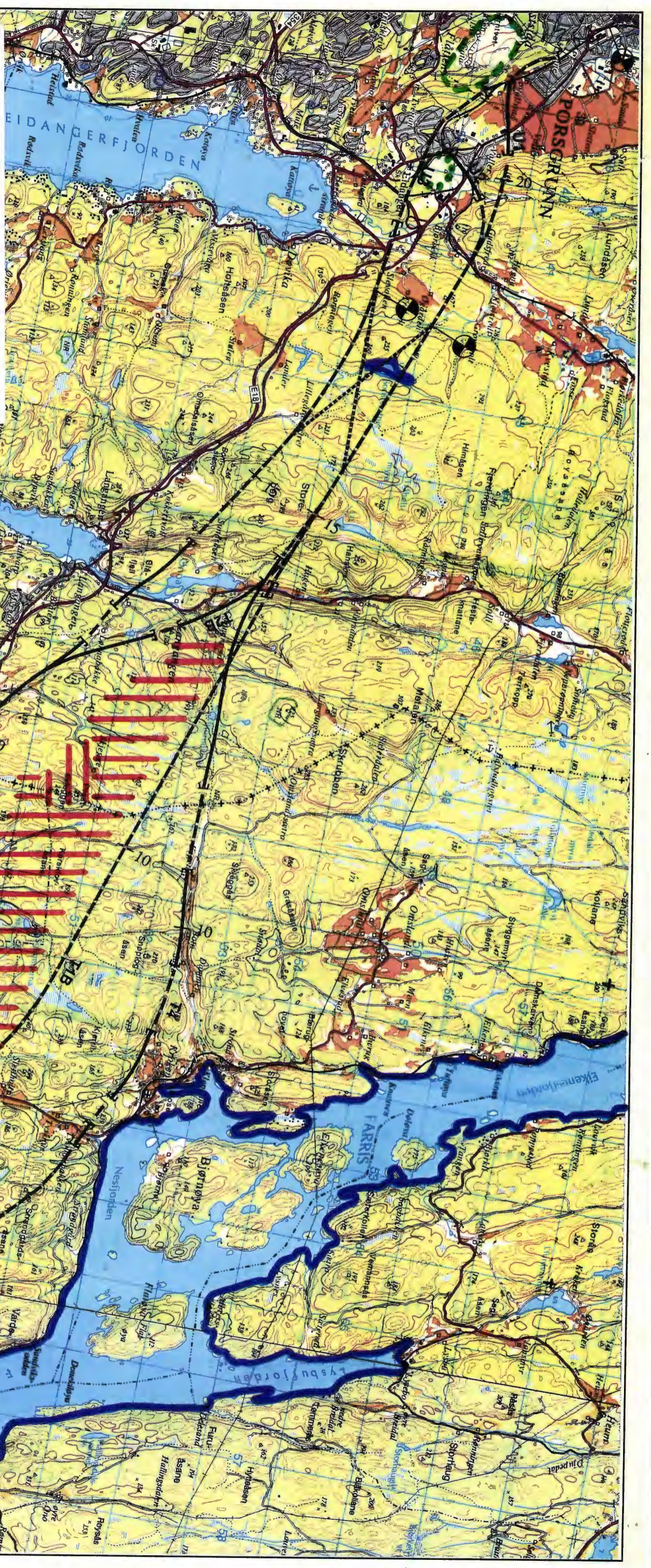


Oversiktskart miljø







Tegnforklaring:

-  Elg drept av jernbane 1985 - 91
-  Rådyr drept av jernbane 1985 - 91

Rev	Endring/erstatning	Date	Tegn	Sign
	NSB Bane Region sør			
	Berdal Strømme	Prosj nr		
	Målegrunde ligger her	25275		
VESTFOLDBANEN PARSELL 12, FARRISEIDET - PORSGRUNN HOVEDPLAN: OVERSIKTSKART MILJØ VILTPAKJØRSLER EKSI. BANE				
		Ark nr		
		X1032		





Oversiktskart naturressurser
Tegnforklaring:

-  Mulig og påvist steinforekomst, Larvikitt
-  Planlagt drift på steinforekomst, Larvikitt
-  Brudd i drift, Larvikitt
-  Drikkkevannskilde
-  Kalkstein
-  Grustak

A		Endringer/rettelser	
Rev.		Dato	Tegn. Sign.
NSB Bane Region sør		P. S. ASHVR	
Berdal Strømme		25275	
Vestfoldbanen		Type	
ParSELL 12, FARRISEIDET - PORSGRUNN		Type	
HOVEDPLAN		Type	
OVERSIKTSKART NATURRESSURSER		Type	
VANNRESSURSER, STEIN, GRUS, MINERALER		Type	
1 : 50000		Type	
X104		Type	

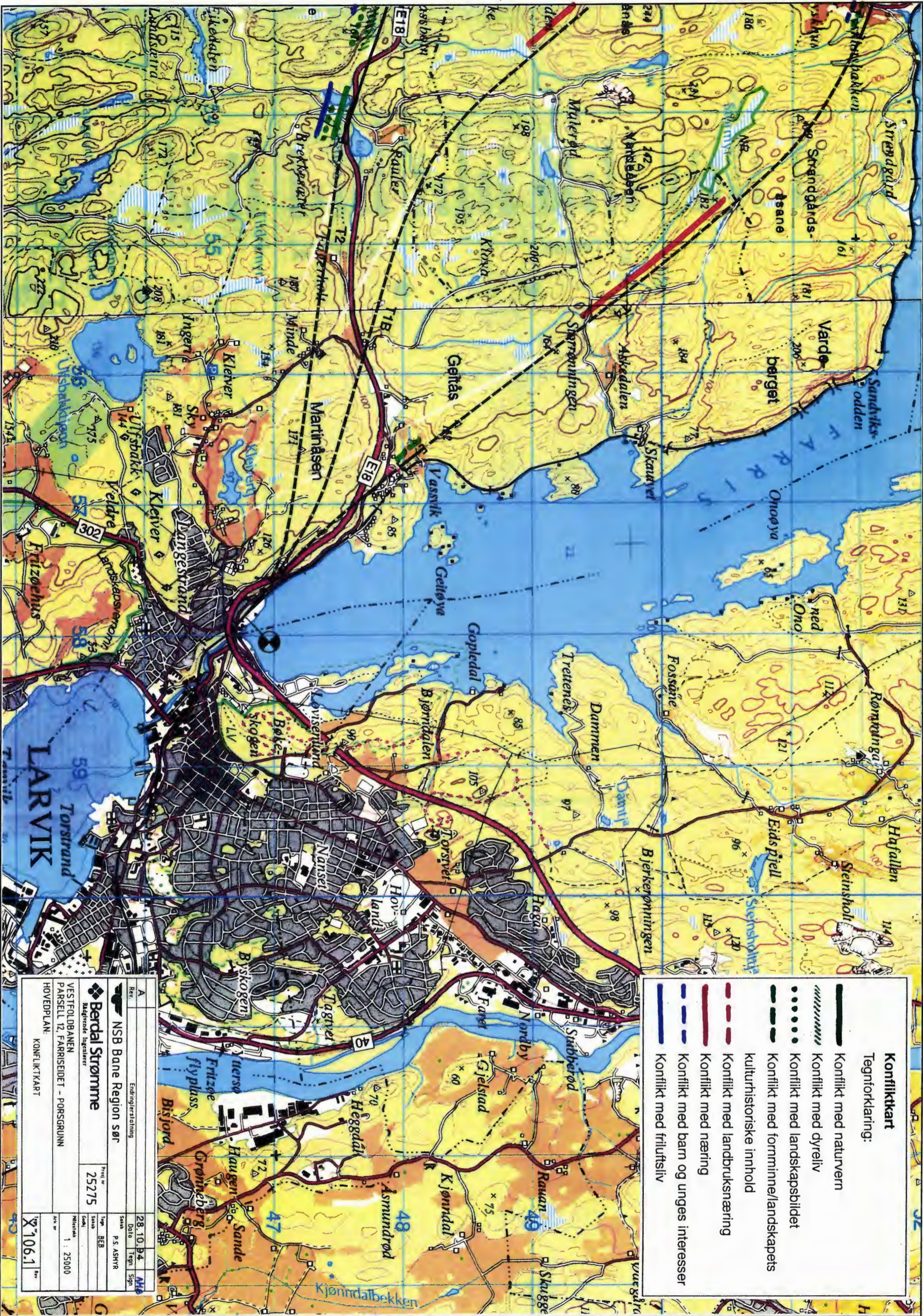
1 : 50

Oversiktskart friluftsliv
 Tegnforklaring:

-  Skiløype / tursti
-  Lysløype

A		Endringerstatning	
Rev.		Dato	28.10.94
NSB Bane Region sør		Tegn.	PS ASHYR
Berdal Strømme		Prøve nr.	25275
Vestfoldbanen		Tegn.	BEB
ParSELL 12, FARRISEIDET - PORSGRUNN		Skala	1 : 50000
HOVEDPLAN: OVERSIKTSKART FRI LUFTSLIV		Bl. nr.	X 105

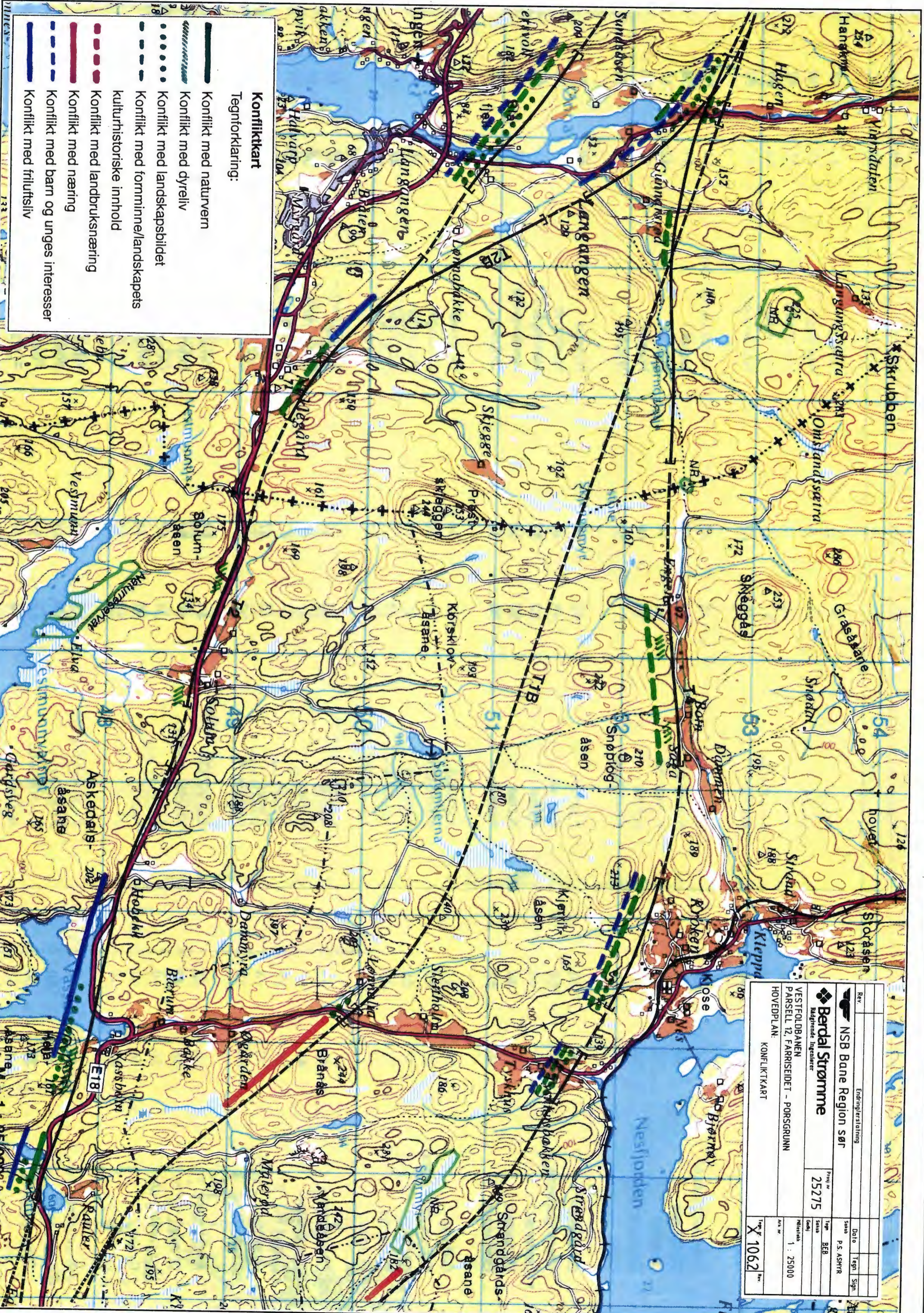




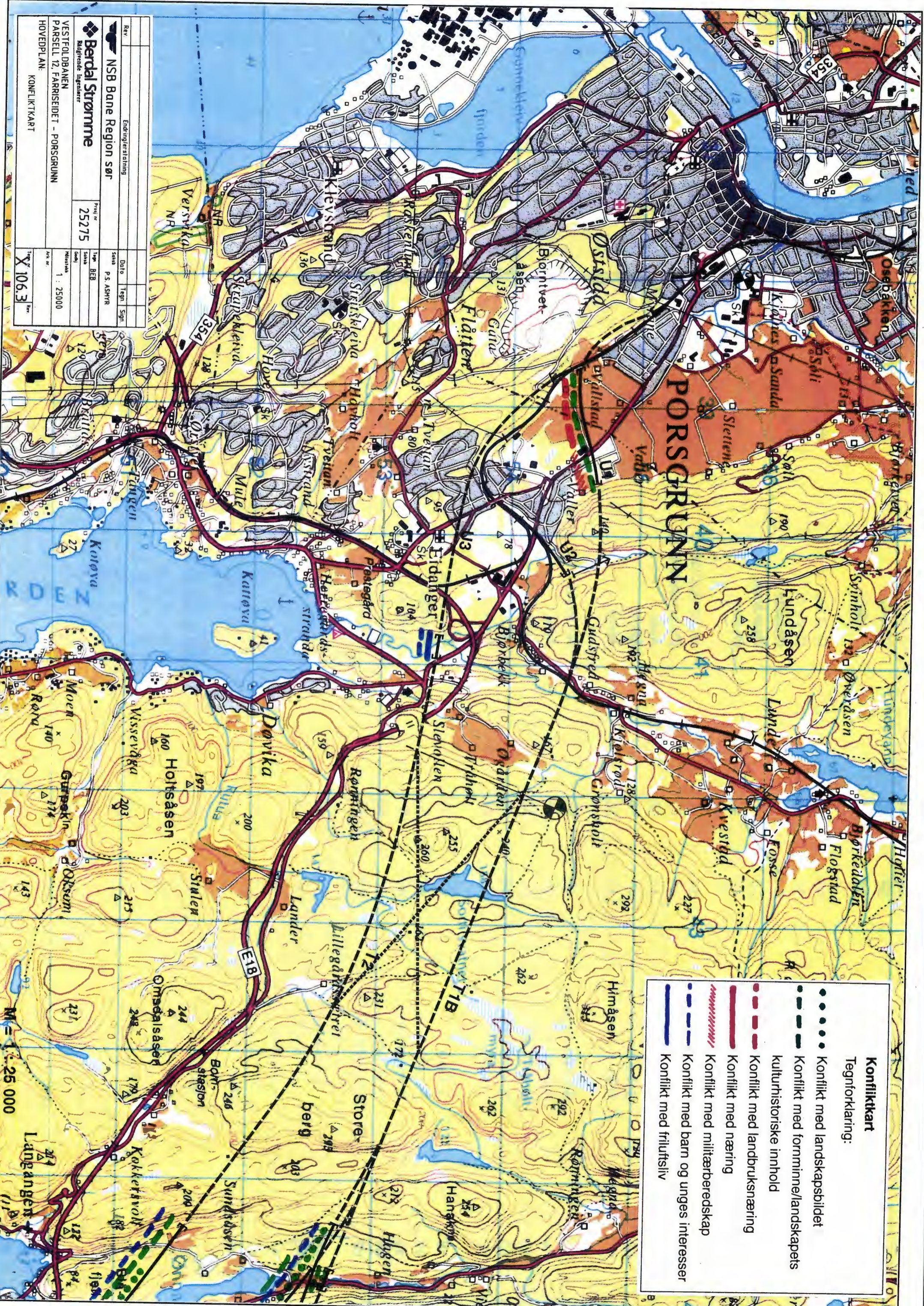
- Konfliktkart**
Tegnforklaring:
- Konflikt med naturvern
 - Konflikt med dyreliv
 - Konflikt med landskapsbildet
 - Konflikt med forminne/landskapets kulturhistoriske innhold
 - Konflikt med landbruksnæring
 - Konflikt med næring
 - Konflikt med barn og unges interesser
 - Konflikt med friluftsliv

A		Endringstilhenging	
Rev	28.10.94	Date	28.10.94
NSB Bane Region sør		Tegn. Sign.	MSB
Berdal Strømme		Prosj. nr.	25275
Vestfoldbanen		Type	BEB
Parsell 12, Farrisøidet - Porsgrunn		Skala	1 : 25000
HOVEDPLAN:		Ant. nr.	X106.1
KONFLIKTKART		Rev	

Rev.	Endring/retting	Date	Tegn	Sign
NSB Bane Region sør		P.S. ASHTR		
Berdal Strømme		Prosj. nr.	25275	
Rådgrunde Ingeblær		Skala	BEB	
VESTFOLDANEN		Skala	1 : 25000	
PARSELL 12, FARRISEIDET - PORSGRUNN		Ark. nr.	X 1062	
HOVEDPLAN: KONFLIKTKART				



- Konfliktkart**
- Tegnforklaring:
- Konflikt med naturvern
 - Konflikt med dyreliv
 - Konflikt med landskapsbildet
 - Konflikt med forminne/landskapetets kulturhistoriske innhold
 - Konflikt med landbruksnæring
 - Konflikt med næring
 - Konflikt med barn og unges interesser
 - Konflikt med friluftsliv



Rev	Endring/erstatning	
NSB Bane Region sør		
Berdal Strømme		
Bidragende Ingeniør		
Prosj nr	25275	
Typ	BEB	
Skala	1 : 25000	
Revisjonsnr	1	
Dato	Teegn	Sign.
NSB Bane Region sør		
P. S. ASMYR		
Vestfoldbanen		
ParSELL 12, FARRISEIDET - PORSGRUNN		
HOVEDPLAN: KONFLIKTKART		
X 106.3		

Konfliktkart	
Tegnforklaring:	
●●●●●	Konflikt med landskapsbildet
—●—●—●	Konflikt med forminne/landskapets kulturhistoriske innhold
—●—●—●	Konflikt med nærings
—●—●—●	Konflikt med landbruksnærings
—●—●—●	Konflikt med nærings
—●—●—●	Konflikt med miljøberedskap
—●—●—●	Konflikt med barn og unges interesser
—●—●—●	Konflikt med friluftsliv

M = 1 : 25 000



Øversikt kart over mulige deponeringssteder
 Tegnforklaring:
 — Aktuelle vegger for massetransport
 ● Mulig massedeponi

MASSEOVERSIKT	Volumen
1A	150 000 m ³
1B	150 000 m ³
2	337 500 m ³
3A	750 000 m ³
3B	50 000 m ³
4	300 000 m ³
5	210 000 m ³
6B	460 000 m ³
7	150 000 m ³
8	225 000 m ³
9	300 000 m ³
10	375 000 m ³
11	375 000 m ³
12A	675 000 m ³
12B	140 000 m ³
13	525 000 m ³
14	600 000 m ³
15	600 000 m ³
16	367 500 m ³
17	180 000 m ³
18	187 000 m ³
19	562 500 m ³
20	210 000 m ³
21	500 000 m ³
22	200 000 m ³
23	350 000 m ³
24	270 000 m ³
25	450 000 m ³
26	900 000 m ³
27	300 000 m ³
Sum	10 312 000 m ³

Rev.	Endring/rettelse	28.10.94	AMG
 NSB Bane Region sør			
 Berdal Strømme			
Vestfoldbanen Parsell 12, Farrisvedet - Porsgrunn			
Hovedplan: Oversikt over mulige deponeringssteder			
Prosj. nr.	25275		
Skisse	P. S. ASMYR		
Type	BEB		
Skala	1 : 50000		
Dato	28.10.94		
Tegn. Sign.			
Mappe	X 107		

1 : 50 000

BONITETSKART

1 : 20 000

Klassifisering av

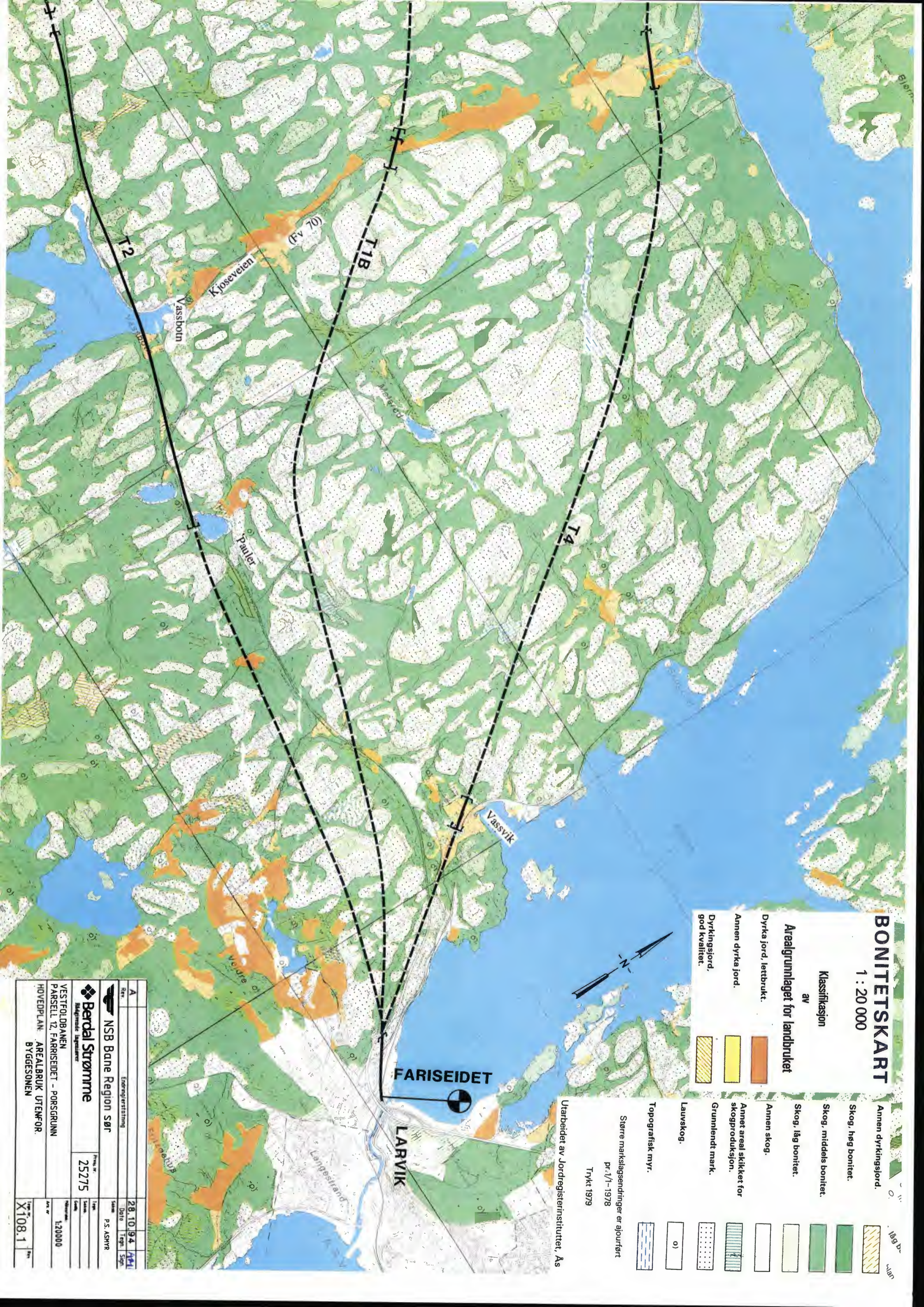
Arealgrunnlaget for landbruket

- Annenn dyrkingsjord.
- Dyrka jord, lettbrukt.
- Annenn dyrka jord.
- Dyrkingsjord, god kvalitet.
- Annenn dyrkingsjord.
- Skog, høg bonitet.
- Skog, middels bonitet.
- Skog, låg bonitet.
- Annenn skog.
- Annenn areal skikket for skogproduksjon.
- Grunnlendt mark.
- Lauvskog.
- Topografisk myr.

- låg bonitet
- Skog, høg bonitet.
- Skog, middels bonitet.
- Skog, låg bonitet.
- Annenn skog.
- Annenn areal skikket for skogproduksjon.
- Grunnlendt mark.
- Lauvskog.
- Topografisk myr.

Utarbeidet av Jordregisterinstituttet, As
pr. 1/1-1978
Trykt 1979

A		Eierregistrering	
Rev.	28.10.94	Date	1/41
NSB Bane Region sør		P.S. ASHTR	
Berdal Strømme		25275	
Vestfoldbanen		1:20000	
ParSELL 12, FARISEIDET - PORSGRUNN		X108.1	
HOVEDPLAN: AREALBRUK UTEFOR BYGGESONEN			



BONITETSKART

1 : 20 000

Klassifisering

av

Arealgrunnlaget for landbruket

Dyrka jord, lettbrukt.	[Orange]
Annen dyrka jord.	[Gul]
Dyrkingsjord, god kvalitet.	[Gul med diagonale streker]
Annen dyrkingsjord.	[Gul med diagonale streker]
Skog, høy bonitet.	[Grønn]
Skog, middels bonitet.	[Lys grønn]
Skog, låg bonitet.	[Lys grønn]
Annen skog.	[Hvit]
Annet areal skikket for skogproduksjon.	[Hvit]
Grunnlendt mark.	[Hvit]
Lauvskog.	[Hvit]
Topografisk myr.	[Hvit]

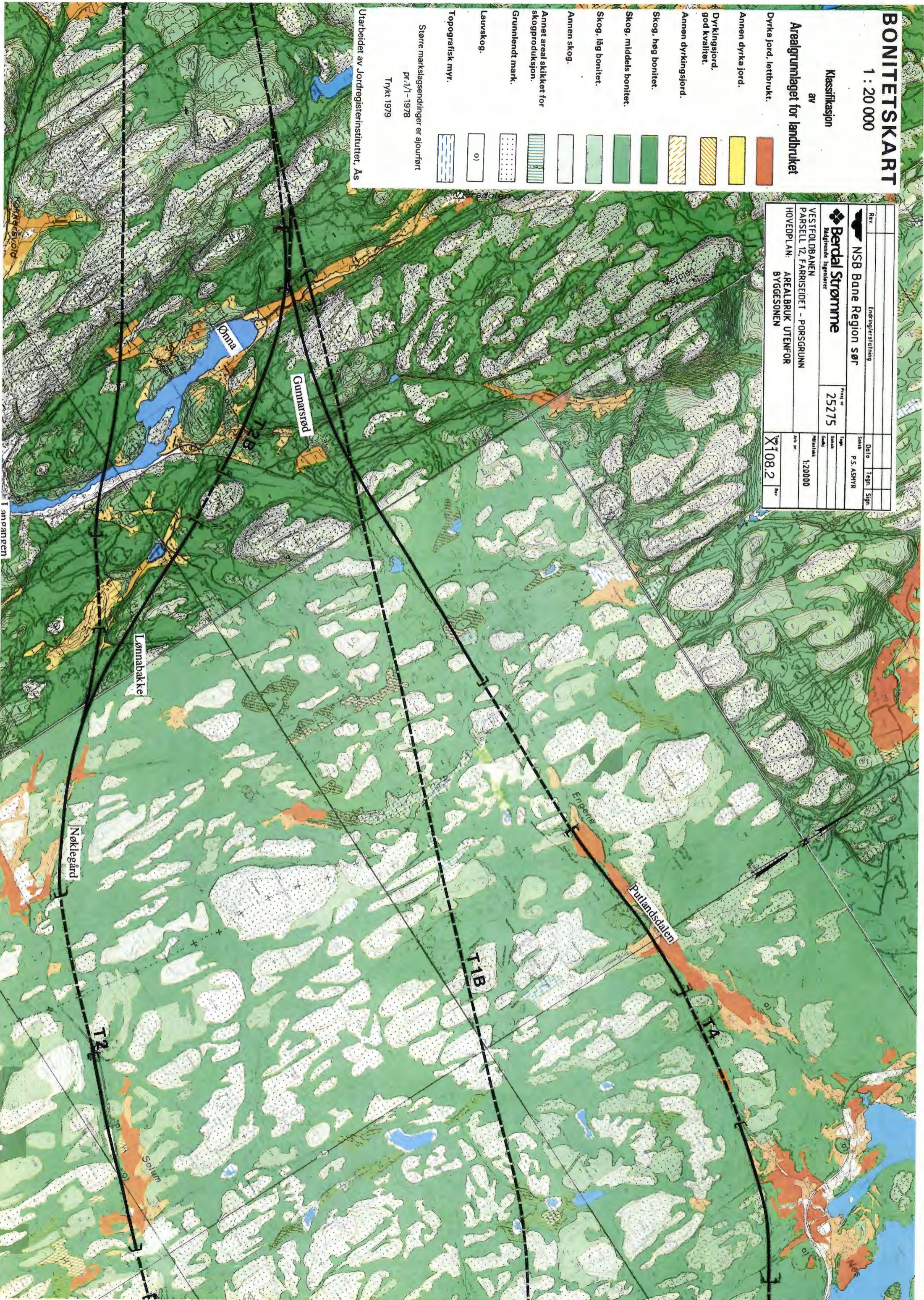
Større markslagsendringer er ajourført

pr. 1/1-1978

Trykt 1979

Utarbeidet av Jordregisterinstituttet, As

Rev	Endringstilheng	Dato	Tegn	Sign
	NSB Bane Region sør			
Berdal Strømme		Prosjekt nr	25275	
Baldgrønta Ingeblær		Type	Skala	
VESTFOLDBANEN		Skala	1:20000	
PARSELL 12, FARRISEIDET - PORSGRUNN		Historisk	1:20000	
HOVEDPLAN: AREALBRUK UTENFOR		Arb. nr.	X108.2	
BYGGESONEN		Rev		



BONITETSKART

1 : 20 000

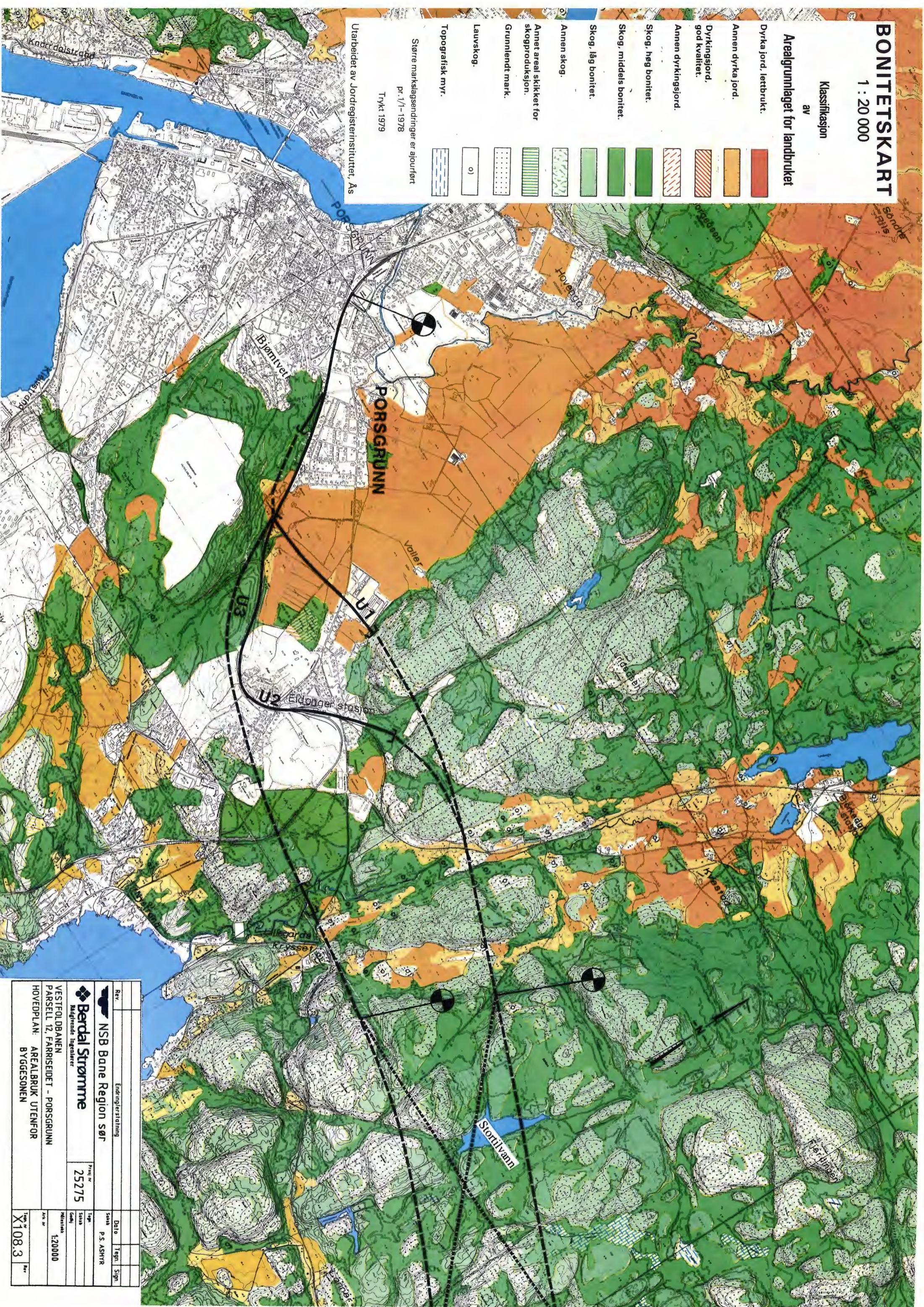
Klassifasjon
av

Arealgrunnlaget for landbruket

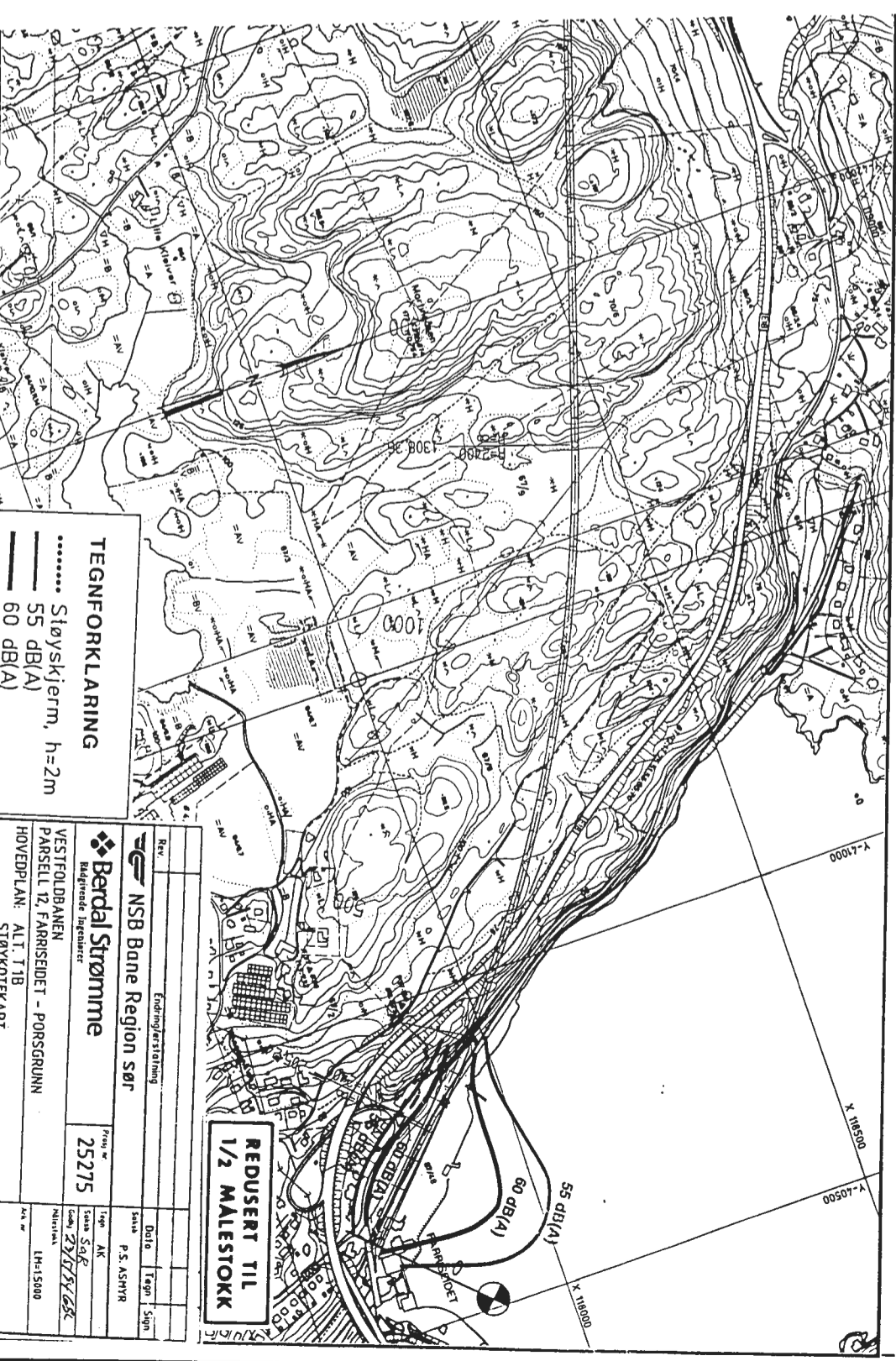
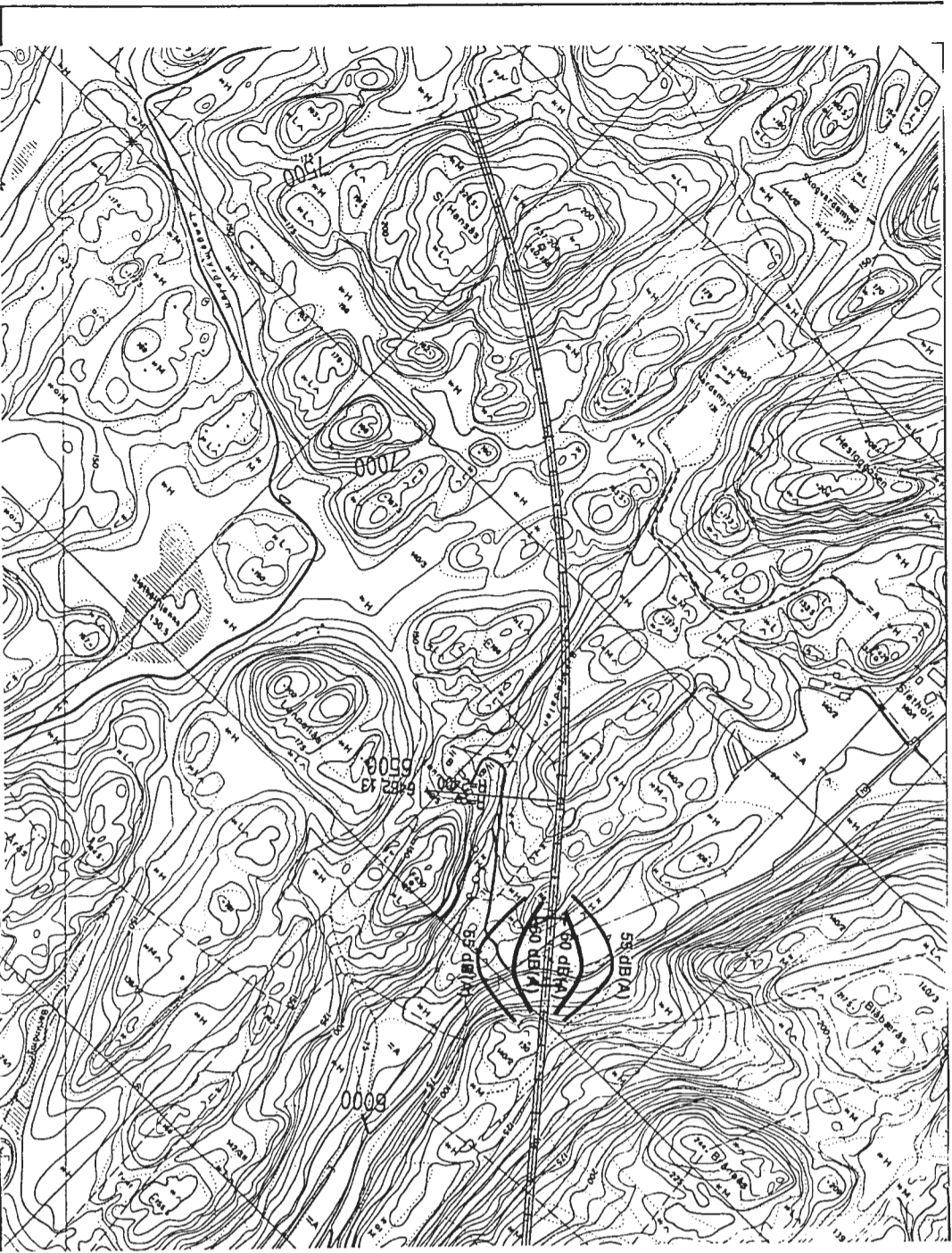
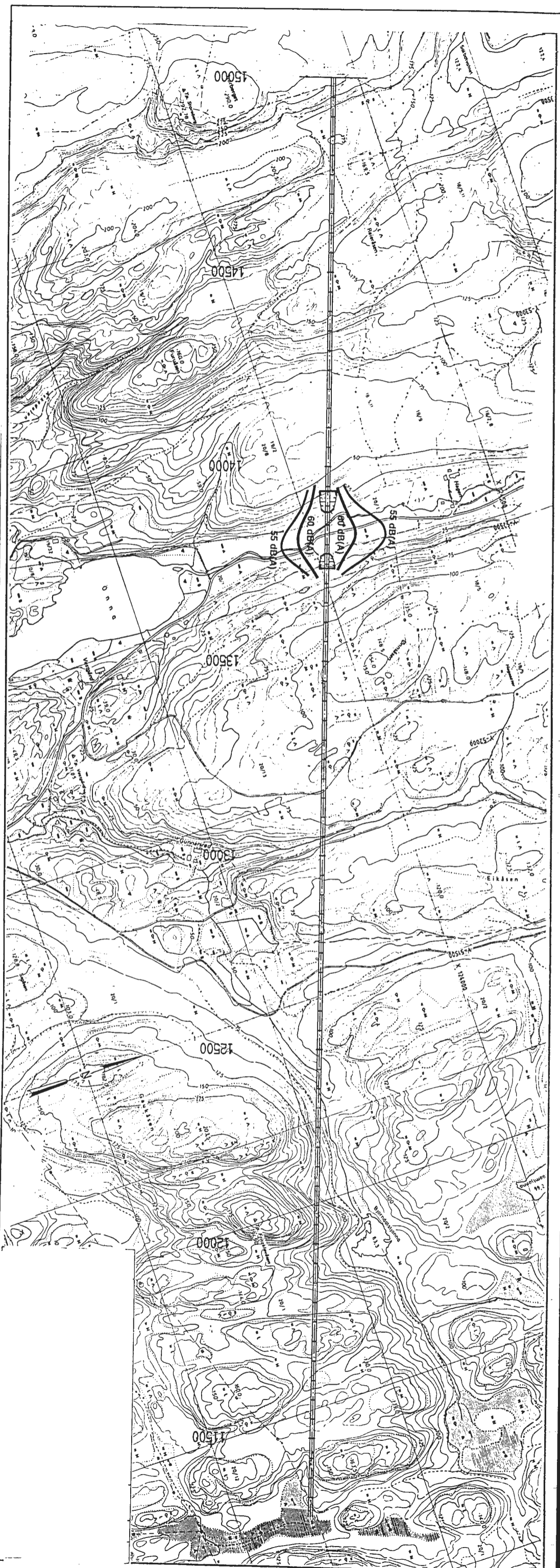
Dyrka jord, lettbrukt.	[Red box]
Annem dyrka jord.	[Orange box]
Dyrkingsjord, god kvalitet.	[Yellow box]
Annem dyrkingsjord.	[Light green box]
Skog, høg bonitet.	[Green box]
Skog, middels bonitet.	[Light green box]
Skog, låg bonitet.	[Lightest green box]
Annem skog.	[Dotted green box]
Annet areal skikket for skogproduksjon.	[Vertical line pattern]
Grunnlendt mark.	[Dotted pattern]
Lauvskog.	[White box with 'o']
Topografisk myr.	[Horizontal line pattern]

Større markslagsendringer er ajourført
pr. 1/1-1978
Trykt 1979

Utarbeidet av Jordregisterinstituttet, Ås



Rev.	Endring/erstatning	Dato	Tegn.	Sign.
NSB Bane Region sør				
Berdal Strømme				
Medfølgende tegninger				
Prosjekt nr.	25275	Skala	P.S. ASHYR	
Vestfoldbanen				
Parsell 12, Farrisidet - Porsgrunn				
Hovedplan: Arealbruk utenfor byggesonen				
Ark. nr.	1:20000	Skala	1:20000	
Ark. nr.	X108,3	Rev.		

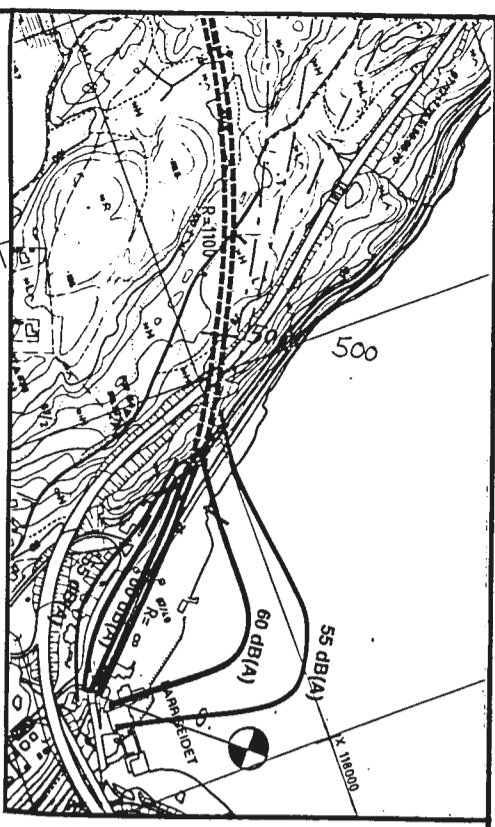
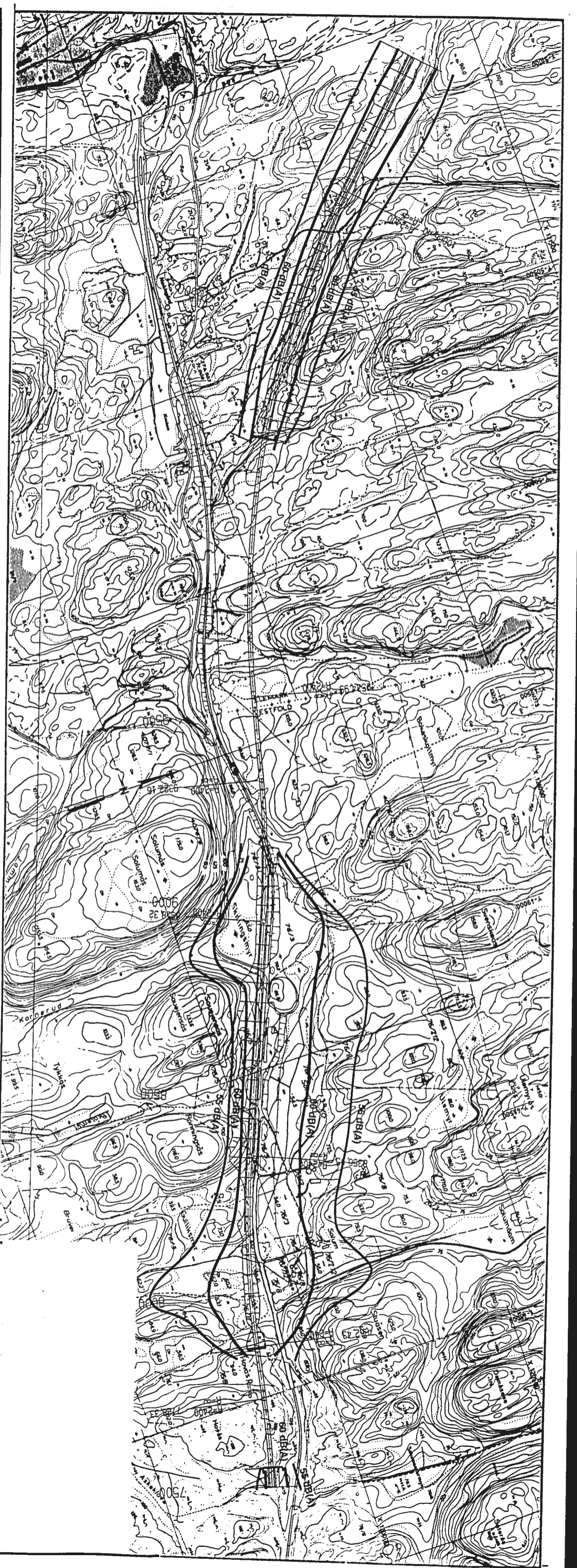


TEGNFORKLARING

- Sløyskjermer, h=2m
- 55 dB(A)
- 60 dB(A)

Rev	Endringstøtning		
NSB Bone Region sør			
Berdal Strømme			
Vestfoldbanen			
ParSELL 12, FARRISEIET - FORSGRUNN			
HOVEDPLAN: ALI, T1B			
STØYKORTKART			
PROFIL: 0-15:000			
Prosjekt nr	25275	Dato	12.11.2008
Skala	1:1000	Sign	
Type	SAE	Sign	
Rev		Sign	

**REDUSERT TIL
1/2 MALESTOKK**



TEGNFORKLARING

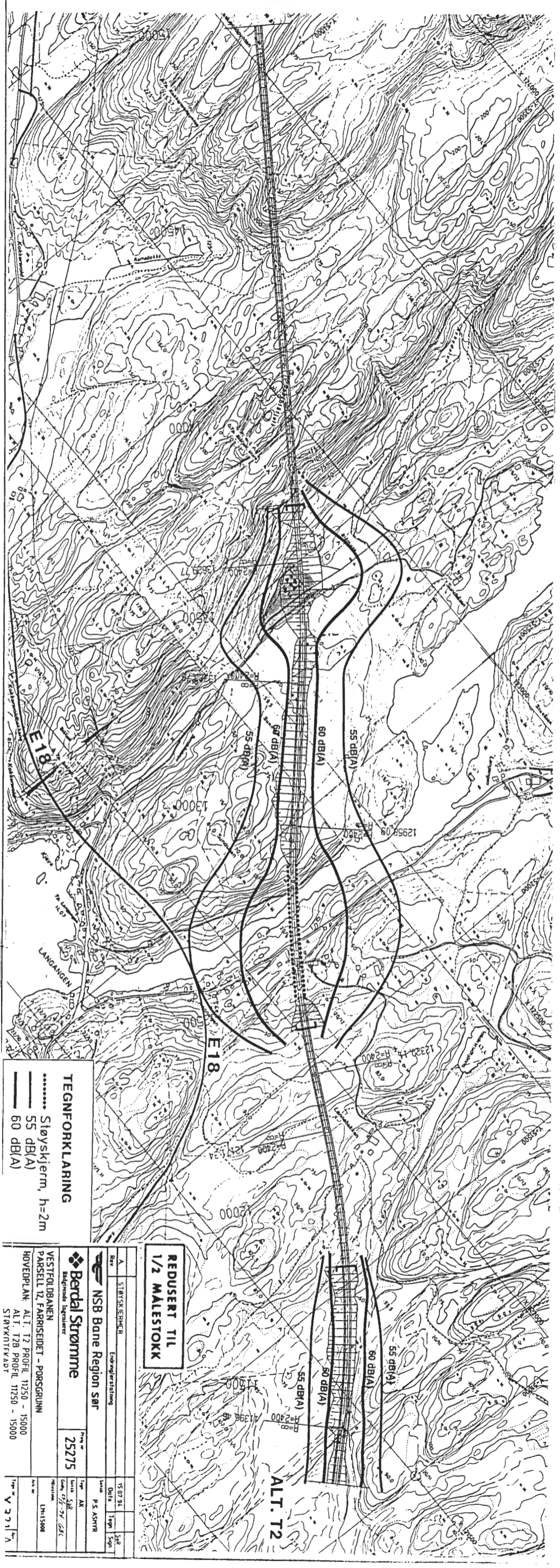
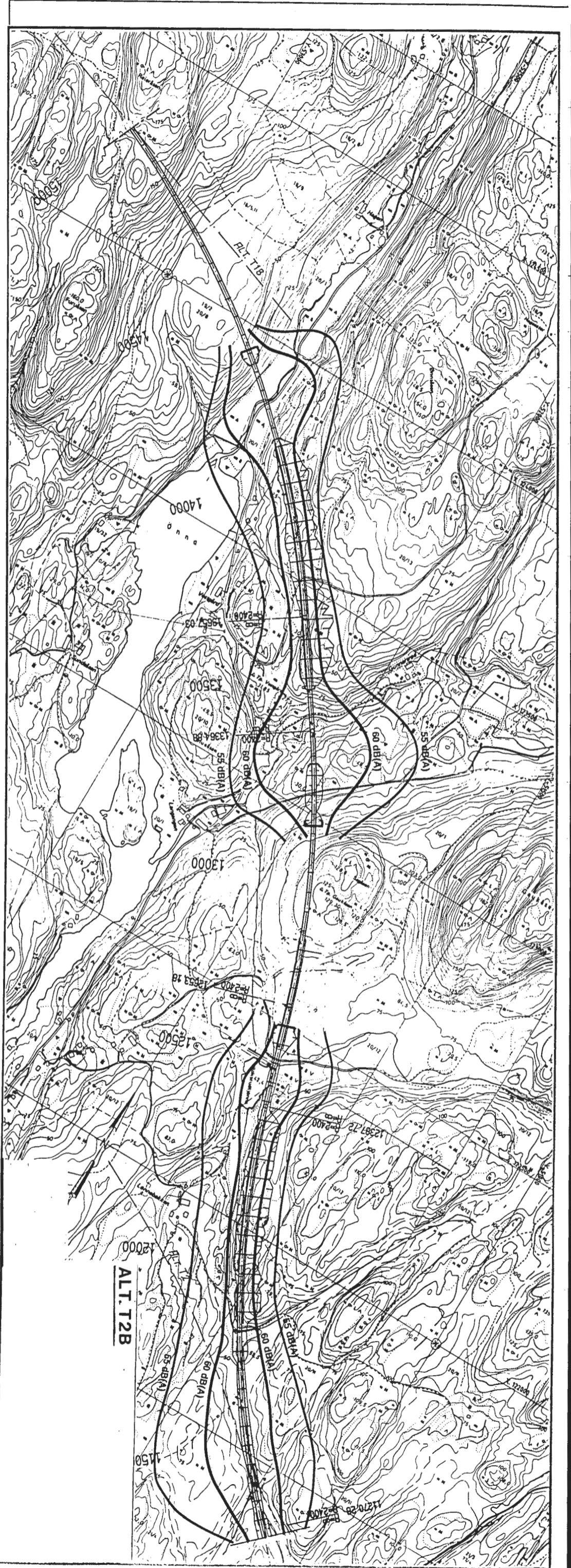
..... Støyskjermer, h=2m

—— 55 dB(A)

—— 60 dB(A)

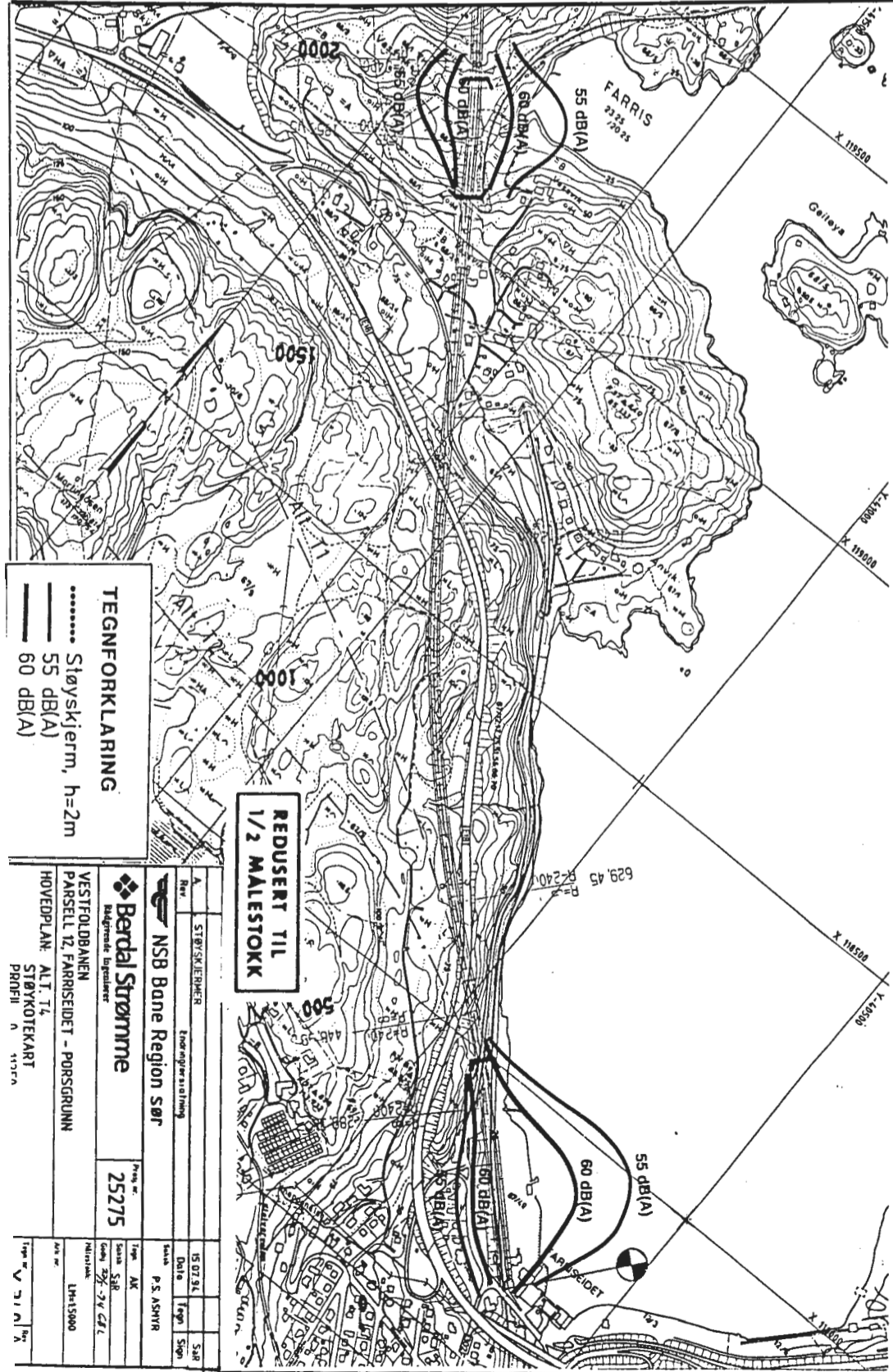
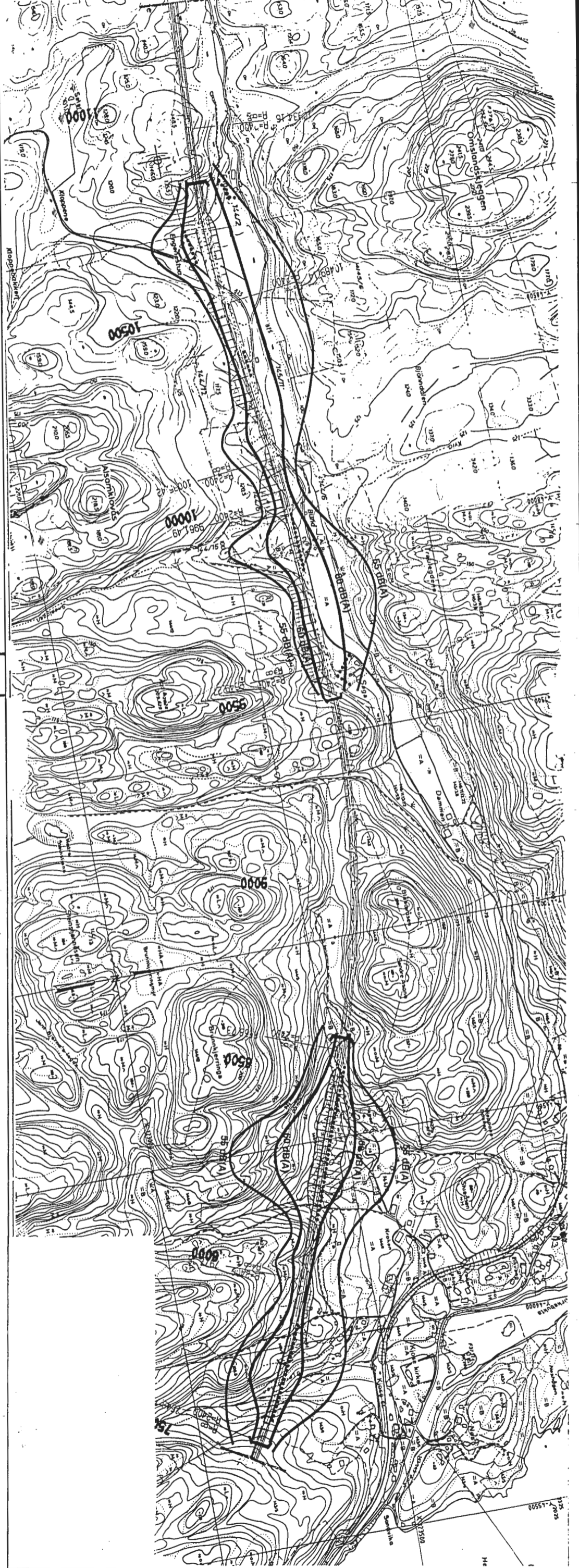
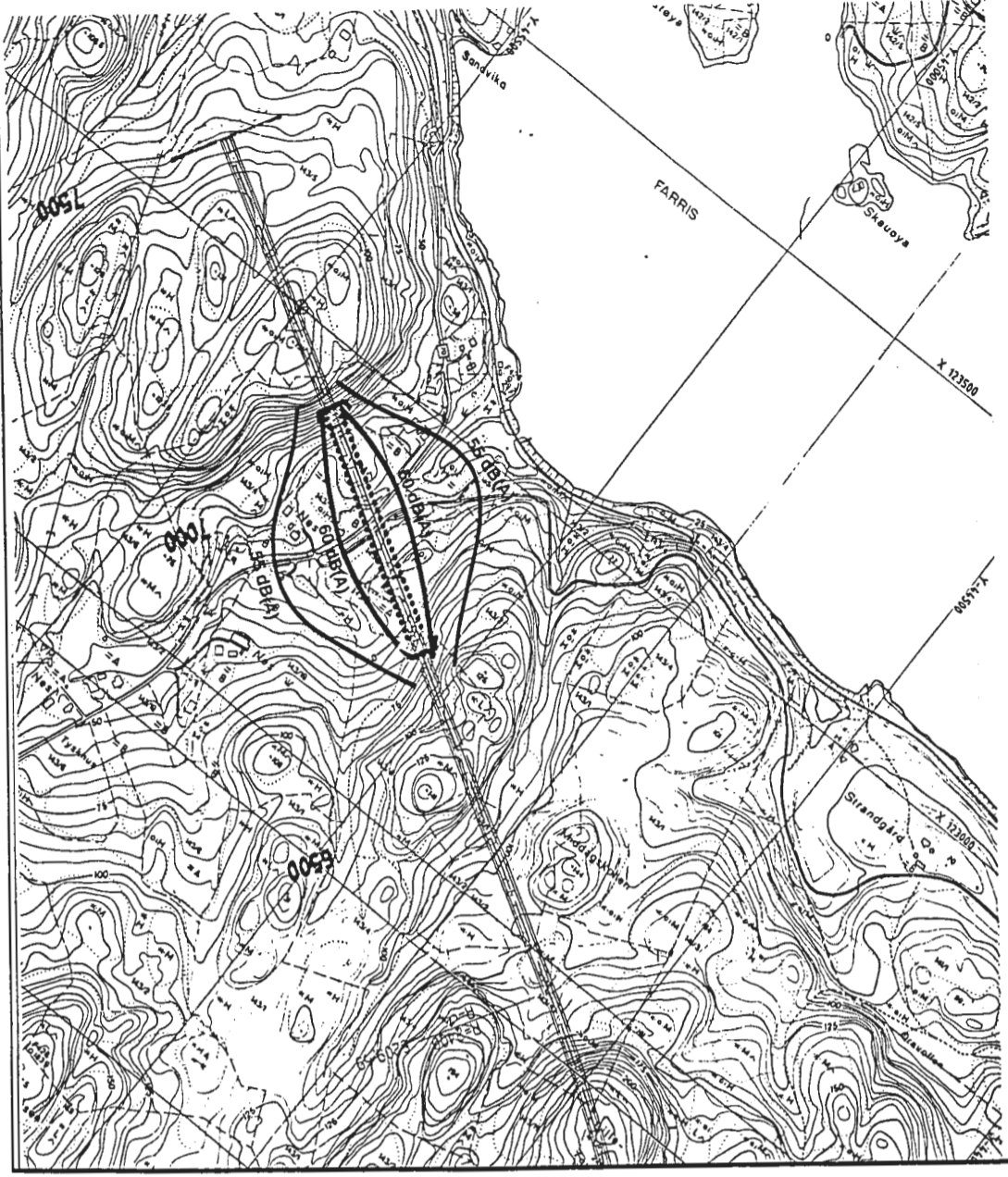
NSB Bane Region sør		Endingsretning	
A	STØYSKJERMER	15.07.94	S/B
		Dato	Tegn
			S/B
Berdal Strømme		P. S. ASYR	
Målestokk: Begrunnet		25275	
VESTFOLDBANEN		Søst. S/B	
PARSELL 12, FARRISEIDET - PORSGRUNN		Gang 275 - 7'K. G&K	
HOVEDPLAN: ALT. 12		Målestokk: 1:15000	
STØYKORTFART		Lm. nr.	

**REDUSERT TIL
1/2 MALESTOKK**



**REDUSERT TIL
1/2 MALESTOKK**

Berdal Strømme Byggherre: Ingergerd		NSB Bane Region sør	
VESTFOLDANEN PARSELL 12 FARRISEIDET - PORSGRUNN HOVEDPLAN: ALI. T2 PROFIL 11250 - 15000 STAVKUTTEKADT	Prosjekt nr: 25275	Dato: 15.07.91	Tegner: P.S. ASHTR
Tegnet av:	Kontrollert av:	Skala:	Prosjekt nr:
Tegnet av:	Kontrollert av:	Skala:	Prosjekt nr:



TEGNFORKLARING

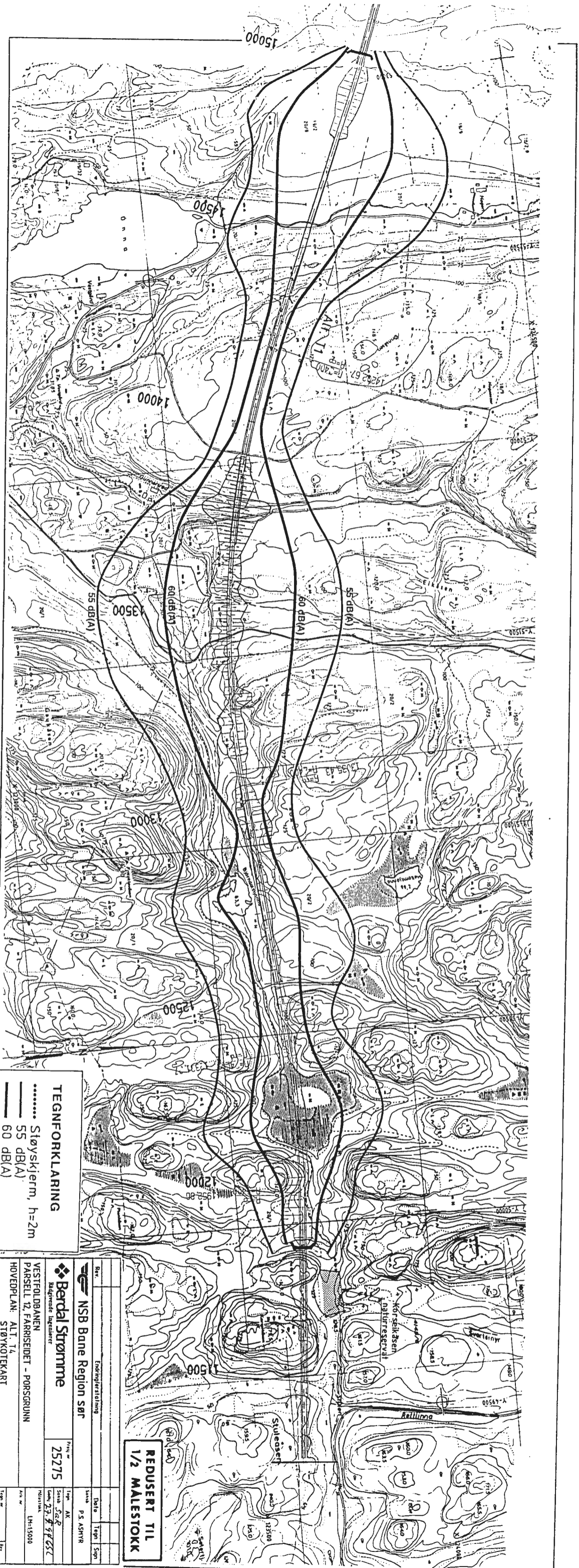
..... Sløyskierm, h=2m

— 55 dB(A)

— 60 dB(A)

**REDUSERT TIL
1/2 MALESTOKK**

NSB Bane Region sør		Berdal Strømme	
Prosjekt nr.	25275	Prosjekt nr.	25275
VESTTOLDBANEN PARSSELL TIL FARRISEDET - PORSGRUNN		HØVEDPLAN ALI TIL STRØYKOTEKART	
Rev.	1	Rev.	1
STØRSTREKKE	1:25000	STØRSTREKKE	1:25000
Forprosjekt	1:25000	Forprosjekt	1:25000
Dato	1998	Dato	1998
Utarbeidet av	P.S. ASVIR	Utarbeidet av	P.S. ASVIR
Rev. nr.	1	Rev. nr.	1
Rev. dato	1998	Rev. dato	1998
Rev. av	P.S. ASVIR	Rev. av	P.S. ASVIR
Rev. nr.	1	Rev. nr.	1
Rev. dato	1998	Rev. dato	1998
Rev. av	P.S. ASVIR	Rev. av	P.S. ASVIR



**REDUSERT TIL
1/2 MALESTOKK**

TEGNFORKLARING

..... Støyskjermer, h=2m
 ——— 55 dB(A)
 ——— 60 dB(A)

Endringstidning		Prosjekt nr.	
NSB Bane Region SØR		25275	
Berdal Strømme		Stasjonsnr. 328	
Vestfoldbanen		Løsn. 23.8.97	
ParSELL 12, FARRISEDET - PORSGRUNN		Relativt	
HOVEDPLAN: ALI 14		LH-15000	
STØYKOTEKART		LH-15000	



TEGNFORKLARING

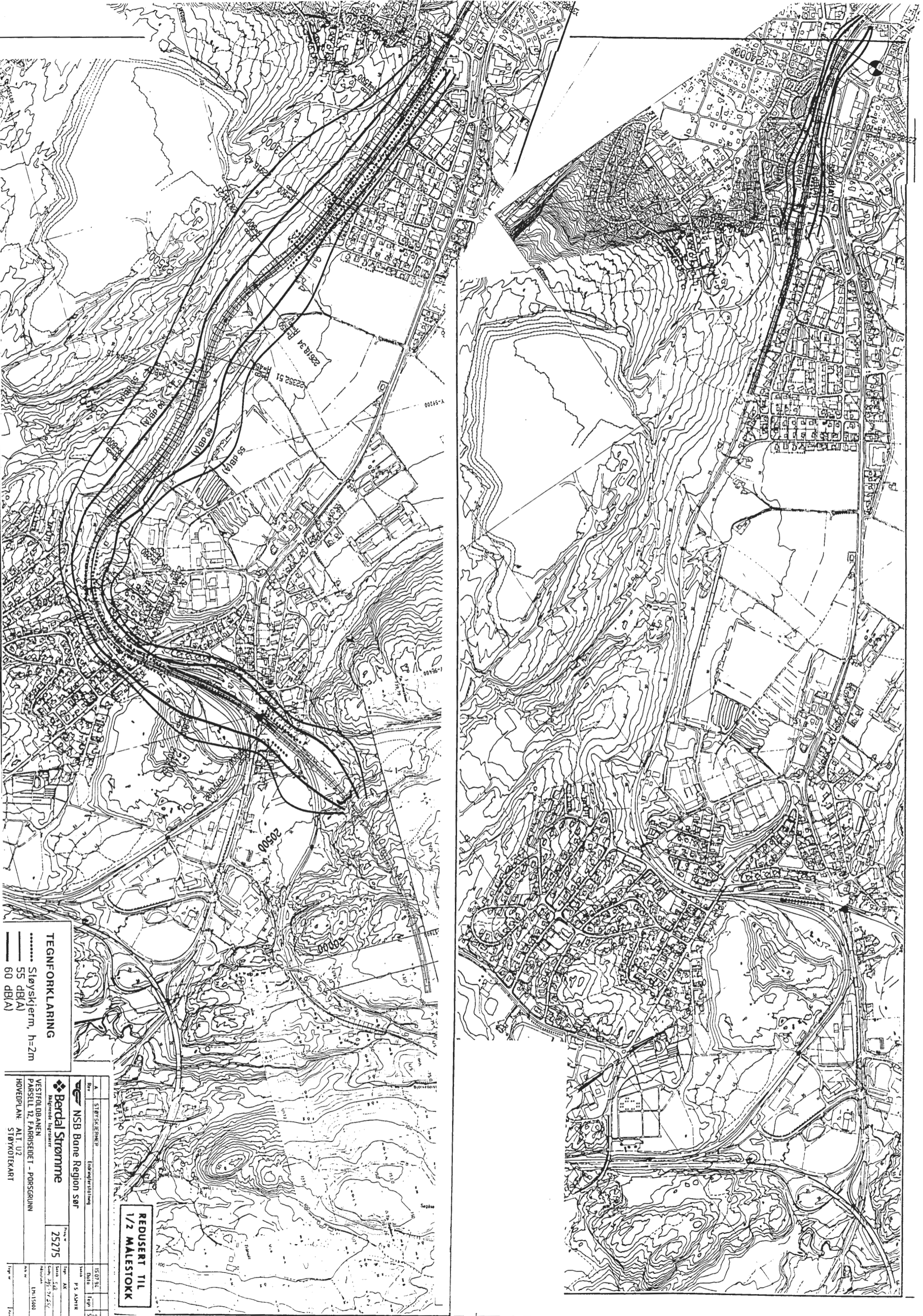
..... Sløyskierm, h=2m

—— 55 dB(A)

—— 60 dB(A)

REDUSERT TIL
1/2 MALESTOKK

NSB Bane Region sør		Endring/retting	
A	STØYSKJERMER	15.07.94	SJP
B		Dato	Tegn. Sjp
Betal Strømme		P. S. KAPTEIN	
Målestokk: byggetegning		25275	
VESTFOLDBANEN		Tegn. AK	
PARSELL 12, FARRISEDET - PORSGRUNN		Sjekk S.B.	
HOVEDPLAN: ALT UT		Løst 2/2 '77 S.E.C.	
STØYKOTEKART		INNTAK	
PROFIL 20000-22790		LH-15000	
		A	
		X 350	



**REDUSERT TIL
1/2 MALESTOKK**

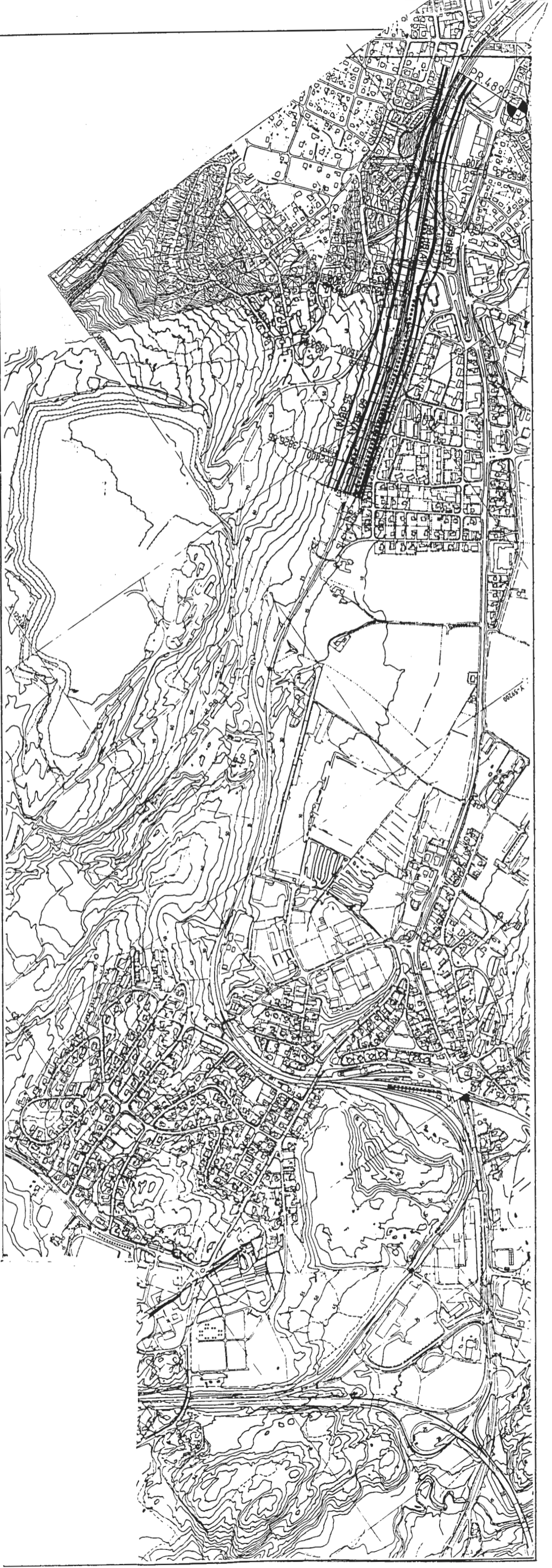
TEGNFORKLARING

..... Sløyskjerf, h=2m

—— 55 dB(A)

—— 60 dB(A)

NSB Bane Region sør		Ende og start linje	
A	STØYSKJERMER	15.07.92	Side
B		Dato	1. og 2. Side
Berdal Strømme		Type: AK	
Magretnes lugebane		Type: S.B	
Vestfoldbanen		Type: 2/2	
ParSELL 12, FARRSEDET - PORSGRUNN		Type: 2/2	
HOVEDPLAN: ALT U2		Type: 2/2	
STØYKORTKART		Type: 2/2	
25275		Type: 2/2	
NSB Bane Region sør		Type: 2/2	
Berdal Strømme		Type: 2/2	
Magretnes lugebane		Type: 2/2	
Vestfoldbanen		Type: 2/2	
ParSELL 12, FARRSEDET - PORSGRUNN		Type: 2/2	
HOVEDPLAN: ALT U2		Type: 2/2	
STØYKORTKART		Type: 2/2	



TEGNFORKLARING

..... Støyskjermer, h=2m
 ——— 55 dB(A)
 ——— 60 dB(A)

**REDUSERT TIL
 1/2 MALESTOKK**

Rev.	A	STØYSKJERMER	Endring/erstatning	15.07.94	S.B.
		NSB Bane Region sør		Date	Tegn. Sign.
		Bedal Strømme		Saksb.	P.S. ASHTR
		Matematisk tegning		Tegn. AK	
		VESTFOLDBANEN		Saksb. S.B.	
		PARSELL 12 FARRISEDET - PORSGRUNN		Lenk. 27. 77. 611	
		HØVEDPLAN: ALT. U3		Nettverkt. 14=15000	
		STØYKOTTEKART			
		PROFIL 0 - 4,890			
				Tegn. X 352	A

ALT. U3
 ALT. 12

NSB
Dokumentasjonstjenesten

14.05.1996