




Bygningsregistrering

NSB-Arkitektkontoret Storgt. 33 Oslo 1

CHRISTIANSAND, S.



Tas 48a og 48b.



Plan 1-2 og 3.

Kristiansand distrikt

(Nelaug)-Arendal
Nelaug-Kristiansand-(Sira)

NSBs Bygningsregistrering

KRISTIANSAND DISTRIKT

(Nelaug)-Arendal

Nelaug-Kristiansand-(Sira)

Worgels statboanes.
- NSB Arkitektkontoret
Storgt. 33
0184 OSLO 1

Aasmund Dahl

Aasmund Dahl
Overarkitekt



Utgitt juni 1984
Trykt ved NSB.


Ekol -

q 332(083.86): 656.2(481)
NSB

I N N H O L D

Opplegg og bruk	3
Sørlandsbanen m/sidelinjer	7
-Bygningshistorikk	
-Registreringer	

<u>stasjon</u>	<u>km</u>
Flaten	285,84
Haugsjå	288,85
Bøylefossbru	290,71
Bøylestad	293,28
Froland	299,51
Blakstad	303,51
Rise	307,43
Rossedalen	309,77
Bråstad	312,52
Arendal	317,63
Nelaug	281,40
Helldalsmo	289,25
Hynnekleiv	297,82
Gauslå	301,89
Herefoss	306,03
Fidjetun	313,69
Oggevatn	325,54
Vatnstraum	329,71
Grovane	345,25
Vennesla	350,16
Mosby	355,52
Dalane skiftestasjon	362,10
Krossen verksted	362,90
Kristiansand	365,29
Krossen omformerstasjon	367,70
Nodeland	375,29
Breland	385,06
Marnardal	402,02
Leivoll	409,44
Audnedal	419,53
Snartemo	428,85
Sandvatn	442,20
Storekvina	446,36
Gyland	453,53
Bjørkevoll	461,48



OPPLEGG OG BRUK

OM PROSJEKTET

I 1978 ble arbeidet med registrering av NSB's ca 5 000 bygninger påbegynt. En begrenset bygningsfortegnelse fra begynnelsen av 1950-årene var ikke blitt ajourført og manglet elementære opplysninger om den enkelte bygning.

Registreringsarbeidet har vært drevet i NSB's regi, men har delvis vært finansiert av Sekretariatet for registrering av faste kulturminner i Norge. Dette sekretariatet administrerer en omfattende registrering av samtlige bygninger oppført før 1900 i landet. NSB's arkitektkontor har administrert registreringsprosjektet mens frilanstilknyttede arkitekter har utført registreringen.

REGISTRERINGENS FORMÅL

Formålet med registreringen har vært:

1. Å bygge opp et brukervennlig register over samtlige bygninger i NSB til bruk i forvaltningen. Det skal gis grunnleggende data om samtlige bygninger samt allsidige opplysninger om et utvalg av bygningene. Registeret er bygd opp for seinere bruk av EDB til lagring og ajourføring.
2. Å sikre en forsvarlig behandling av bygningsmassen ved ombygginger, tilbygg og vedlikehold, gjennom bl.a. en sortering av bygningene med hensyn til saksbehandling.
3. Å legge grunnlaget for at NSB kan utforme en egen politikk i verne spørsmål. I en tid der verneinteressene fokuseres på NSB's bygningsmasse, samtidig som NSB står foran en omfattende sanering av egne bygninger, er det nødvendig å finne fram til et velbegrunnet utvalg av verneobjekter.

OPPLEGG OG INNDELING

Registreringene er presentert distrikt- og strekningsvis. Hver strekning er igjen inndelt etter mønsteret:

Stasjon - mellomstrekning - stasjon - osv., slik at hver stasjon og hver mellomstrekning utgjør en enhet (forøvrig identisk med opplegget i stortingsmelding nr. 10 (1979-80) "Fortegnelse over statens eiendommer").



Registreringen er utført på 2 nivåer:

1. Oversiktsregistrering med grunnleggende opplysninger om samtlige NSB-bygninger.
2. Detaljregistrering av et utvalg av bygningene.

Bygningene som detaljregistreres er valgt ut etter følgende kriterier:

1. Samtlige bygninger oppført før 1900.
2. Bygninger oppført etter 1900 med unntak av plattformskur, trallebuer, materialbuer, hvilebuer, spor-skifte kiosker, utedoer, pumpehus, uthus til vokterboliger, CTC-hus samt mindre verksteder, garasjer, lagerbygninger o.l.
3. Dersom bygningen som nevnt ovenfor er av spesiell arkitektonisk eller antikvarisk interesse, eller inngår som en del av et arkitektonisk helhetlig anlegg, er de imidlertid likevel medtatt.

Hver stasjon/mellomstrekning har således følgende innhold:

1. Oversiktskjema med opplysninger om samtlige bygninger på stasjonen/mellomstrekningen.
2. Situasjonsplan for identifikasjon av bygningene (gjelder for stasjoner og større anlegg på mellomstrekningene).
3. Detaljregistreringsskjemaer der dette er aktuelt.

Bygg av spesiell forsvarsmessig betydning er holdt utenfor registreringen.

AJOURFØRING


Ajourføring av registreringene kan for de større bygningenes vedkommende skje ved eiendomsinformasjon som allerede flyter gjennom NSB. Når det gjelder mindre bygninger som buer, skur, uthus osv. må ajourføringen skje ved periodisk gjennomgang av denne bygningsmassen i samarbeid med de lokale baneavdelingene.

Ajourføringen vil bli formidlet både gjennom utgivelse av rettelsesblad og ved nyopptrykk av hefter i sin helhet.

KOMMENTARER TIL ENKELTE AV DETALJREGISTRERINGSSKJEMAETS RUBRIKKER

Banestrekning

Inndeling og nummerering er gjennomført i henhold til trykk 802, rettelsesblad nr. 2 (1. jan. 1982).



Stasjonsnummer

Stasjonsnummer er også hentet fra trykk 802.

Bygningsnummer

Bygningsnummeret er en for denne registrering intern, fortløpende nummerering for hver stasjon/anlegg, for lettere å kunne sammenholde oversiktsregistrering, situasjonsplan og detaljregistreringer.

Fotografier

Datering for fotografiene sammenfaller med registreringsdato dersom ikke noe annet er nevnt.

Tegning

Ved valg av tegning er det i størst mulig grad forsøkt å finne fram til opprinnelig tegning. Unntak fra dette har vært gjort der seinere ombygginger/tilbygginger har forandret bygningsformen totalt. Ajourførte tegninger for de fleste NSB-bygninger finnes i distriktene og/eller baneavdelingens arkitektkontor i Had.

Verneverdi


Fastsettelse av verneverdi har skjedd på fritt, faglig grunnlag av registratorene i samarbeid med arkitektkontoret. De viktigste kriteriene har i prioritert rekkefølge vært:

1. Bygningshistorisk/arkitekturhistorisk verdi i landsmålestokk, om bygningen er banebrytende/representativ for en spesiell byggeskikk.
2. Jernbanehistorisk verdi og plassering. Om bygningen har en funksjon som forteller noe om jernbaneteknologien og historien.
3. Bygningens plass i lokalhistorien.

I tillegg er det tatt hensyn til:

4. Om bygningen fortsatt har et opprinnelig utseende.
5. Bygningens verdi som del av et helhetlig anlegg.

Rubrikken for prioritering ("prioritert") er innført for å muliggjøre utvelgelse av et mindre antall bygninger som spesielt verneverdige. Etersom NSB's bygninger ofte ble oppført i serier kan det f.eks. være aktuelt å velge ut en av flere like for bevaring. Ved utfylling av denne rubrikken har det, der det har vært mulig, vært tatt sidehensyn til bygningens framtidige bruksmulighet.



I rubrikkene for verneverdi er det innlagt rutiner for saksbehandling for å fremme en arkitektonisk og anti-kvarisk forsvarlig behandling ved ombygginger osv. Som det framgår av teksten i rubrikkene skjer dette ved en sortering av bygningene i 2 kategorier. Ved bygninger med høy og middels verneverdi skal arkitektkontoret godkjenne slike endringer.

Fargeskjema


Fargene er angitt med kodebetegnelse etter boka "Farver i farver", Politikens forlag, København 1974. Fargene er i tillegg angitt med fargebetegnelse.

Tegninger (Arkivhenvisning)

For tegninger som befinner seg i NSB's forskjellige arkiver opptrer følgende forkortelser:

A	}	Arkitektkontorets tegningsarkiv, Had
Ak		
Bd		
Bl		

BdB	Bergen distr.	Baneavd. arkiv
DdB	} Drammen distr.	" "
B		
HdB	Hamar distr.	" "
KdB	Kristiansand distr.	" "
NdB	Narvik distr.	" "
OdB	Oslo distr.	" "
SdB	Stavanger distr.	" "
TdB	Trondheim distr.	" "



S Ø R L A N D S B A N E N M / S I D E L I N J E R

(Kristiansand distrikt)

Baneanlegg	Åpnet	Merknader
Lillesand-Flaksvann	1896	Privatbane. Nedlagt 1953.
Kristiansand-Byglandsfjord (Setesdalsbanen)	1896	Grovane-Byglandsfjord nedlagt 1962. Grovane-Kristiansand ombygd til normalspor 1938.
Grimstad-Rise	1907	Privatbane ("Grimstad-Frolandsbanen"). Overtatt av Statsbanene 1912. Ombygd til normalspor 1936. Nedlagt 1961.
Arendal-Amli	1910	Arendal-Nelaug ombygd til normalspor 1935. Nelaug-Treungen ombygd til normalspor 1946. Nelaug-Treungen nedlagt 1967. (Nelaug-Simonstad i drift som sidespor for tømmertransport.)
Amli-Treungen	1913	
Lunde-Kragerø	1927	
Neslandsvatn-Nelaug	1935	
Nelaug-Grovane	1938	
Kristiansand-Sira	1943	

BYGNINGSHISTORIKK

Lillesand-Flaksvann

16,5 km smalsporet privatbane åpnet 4. juni 1896. Stasjonsbygninger oppført i Lillesand og ved Flaksvann, mens det ved linjen var fire vokterboliger med venteværelser for de reisende.

I Lillesand lå stasjonen helt nede ved havna, så omlastingen skulle bli enkel. Stasjonsbygningen hadde mye til felles med Osøren stasjon (Nesttun-Osbanen) fra samme tid. Disse lignet igjen på Østfoldbanens landstasjoner fra rundt 1880, og var som type noe gammeldags. Dette var imidlertid typisk for de fleste privatbanene. De hadde ikke råd til å eksperimentere med nye stilarter, og brukte vel ikke arkitekt i det hele tatt, men stolte på de lokale byggmestrene.

Kristiansand-Byglandsfjord (Setesdalsbanen)

Setesdalsbanen ble åpnet 27. november 1896. Banen knyttet en temmelig isolert del av landet til omverdenen, og forventningene til hva banen kunne tilføre av industri og turisme var store. Både oppover dalen og i Kristiansand hadde man lenge ivret for en jernbane.



Arkitekt for bygningene var Paul A. Due (1835-1919). Han var vår viktigste jernbanearkitekt, ettersom han leverte tegninger for nesten alle jernbaneanlegg i den store utbyggingsperioden mellom 1890 og 1910.

Kristiansand stasjon

Kristiansand stasjon var endestasjon for Setesdalsbanen, men dette alene var ikke grunnen til at byen fikk så stor stasjonsbygning. Allerede da Setesdalsbanen ble planlagt og bygd, var det klart at det skulle bygges en stambane fra Østlandet til Vestlandet over Sørlandet, Sørlandsbanen. Men det skulle ta over 40 år før den kom til Kristiansand.

I 1890-årene tegnet Due flere større bystasjoner med det samme stilpreg. Det var murbygninger i tegl med pussede detaljer: hjørnepilastre, dør- og vindusomramninger, gesimser og båndfriser ved etasjeskillene. Foruten de pussede detaljene, hadde bygningene spir og dekorative dører og vinduer. Detaljene ga bygningene et ens preg, og i form og uttrykk var de typiske by-bygninger. Foruten i Kristiansand, finnes lignende bystasjoner i Hamar, Lillehammer, Kongsberg (ut av bruk som stasjonsbygning i 1917, revet etter brann i 1972), Hokksund og Mjøndalen. Størrelsen varierte etter behov, men stilen var den samme.


Stasjonsbygningen i Kristiansand fikk tilbygd en restaurantfløy i én etasje i 1938, da Sørlandsbanen ble ført fram til byen. Restauranttilbygget fikk 2. etasje i 1958. Tilbygget er preget av tidens stil, funksjonalismen. Arkitekt var NSBs Arkitektkontor v/overarkitekt Gudmund Hoel.

Til åpningen av Setesdalsbanen hadde Kristiansand også godshus, privet, lok.stall og vanntårn, alle tegnet av Due. Ingen av disse står i dag. Nytt godshus ble bygd i 1938. Driftsbygningen ble bygd i 1946, med noen klassisk prega detaljer: hjørne-kvadre og halvsirkelformet gavlvindu.

Dragestilen

Setesdalsbanen ble bygd i ei tid med sterke nasjonale strømninger. Dragestilen var bygningindustriens svar på dette, selv om den egentlig bare var en videreføring og fornorsking av sveitserstilen. Gammelnorske motiver ble brukt som dekor både utvendig og innvendig. Men motivet som ga stilen navn, dragehodet, brukte Due aldri. På hans bygninger finner en "gavlblomster" som bygger på plantemotiver, og med en mer organisk og dramatisk form enn de spirene som sveitserstilen oppviser. Kunstnerisk utsmykning i form av treskurd finner en lite av, slikt var nok ikke forenlig med de økonomiske rammene som Statsbanene satte opp.

Due var ingen typisk eksponent for dragestilen, selv om så og si alle stasjoner i dragestil er tegnet av ham. At han brukte nasjonale stil-elementer må forklares med at det var mote blant arkitekter på den tiden. Stasjonsbygningene ved Setesdalsbanen hører til de mest heljertede forsøk på nasjonal stil fra Dues side.



Due tegnet tre forskjellige typer stasjonsbygninger i dragestil for Setesdalsbanen. En type var med godshus, og ble oppført ved Vennesla, Grovane, Iveland, Hægeland, Moisund, Hornnes og Evje stasjoner. Mosby stasjon fikk egen type, det samme med Byglandsfjord, hvor banens største stasjonsbygning ved siden av Kristiansand ble reist. Denne var med restaurant, men byggestil og materialbruk var som for de øvrige landstasjoner. Alle disse stasjonene hadde privetbygning, mens godshus ble oppført ved Mosby og Byglandsfjord, seinere (1906) også ved Vennesla. Lokstall ble oppført ved Byglandsfjord.

Due tegnet også en type uværskur for setesdalsbanen. Dette ble oppført ved Strai (tidligere Kvernvolden), Røyknes, Hornsund og Syrtveit.

I NSB eie er bevart stasjonsbygningene ved Mosby, Vennesla og Grovane, alle ombygd og påbygd. Ved Vennesla står også godshuset fra 1906, mens det ved Strai er bevart det siste eksemplaret av uværsskur. Dette står pr. april 1984 i fare for å bli revet.

Ved den nedlagte delen av Setesdalsbanen er bevart stasjonsbygninger ved Iveland (privat eie), Hægeland (privat eie), Hornnes (eies av Foreningen Setesdalsbanen) og Byglandsfjord (eies av Bygland kommune, våren 1984 under ombygging til bibliotek).

Ved Hornnes er også privetbygningen bevart. Uværsskuret som sto ved Hornesund er tatt ned og lagret av Foreningen Setesdalsbanen.

Ved Byglandsfjord er foruten stasjonsbygningen, bevart godshus (brukes til vernet bedrift), lokstall (brukes til arbeidsmarkeds-kurs for tømreere) og privetbygningen. Eier er Bygland kommune.


Sørlandsbanen og normalspor.

I forbindelse med framføringen av Sørlandsbanen til Kristiansand i 1938, ble strekningen Grovane - Kristiansand ombygd til normalspor. Dette medførte omstigning og omlasting ved Grovane stasjon. Her ble oppført lokstall/verksted for smalsporet materiell, tegnet av NSB's arkitektkontor ved parhestene Gudmund Hoel og Bjarne F. Baastad. Bygningen er bygd i en stil som kombinerer funksjonalismens renhet med nyklassisismens motiver.

Krossen Verksted ble anlagt, og her ble reist en stor verkstedbygning med lokstall, tegnet av NSB's arkitektkontor v/Hoel og Gleditsch. I 1945 fikk verkstedet nok en lokstall, tegnet av NSB's arkitektkontor v/Hoel og Baastad. Begge disse bygninger er av pusset jernbetong i funksjonalistisk/nyklassisistisk stil.

Grimstad - Rise

"Grimstad-Frolandsbanen", privatbanen fra Grimstad til Rise ble bygd etter at Arendal-Åmlibanen var vedtatt i 1894. Banen ble åpnet i 1907, og endte ved Rise, hvor den ville møte Arendal-Åmlibanen. I Grimstad ble bygd stasjonsbygning i Jugend-stil og godshus i sveitserstil, begge av tre. De er nå revet for å gi plass til buss-stasjon. De øvrige bygninger ved banen var små og enkle privatbanebygninger.



Arendal-Åmli

Banen ble vedtatt av Stortinget i 1894 som en del av "det store jernbanekompromisset". Kompromisset gikk ut på at Bergensbanens utbygging ble vedtatt sammen med forskjellige mindre banestrekninger rundt om i landet.

Arendal-Åmlibanen skulle knytte kysten til innlandet, på samme måte som Setesdalsbanen. Det var strid om traseen og stasjonen i Arendal, så banen ble forsinket. Den ble åpnet i 1910.

Banens utbygging falt sammen med Paul A. Dues siste tid som jernbanearkitekt. På denne tid arbeidet også Harald Kaas som arkitekt ved Banedirektørens kontor. Dragestilen var på retur, og bygningene fikk i detaljer og hovedform preg av jugend-stilen. Bygningskroppens hovedform ble mer sluttet, noe som bl.a. skyldes et noe mindre takutstikk og økende bruk av valmede og halv-valmede takformer. Vinduene tar opp myke bueformer i losholter og overstykker, de får småruter, og geriktene formes som papyrhusblomster.

Arendal stasjon

Arkitekt for den opprinnelige stasjonsbygningen var Paul A. Due. Denne var en bystasjon med visse fellestrekk med Dues tidligere bystasjoner, f.eks. i Kristiansand. Men også her satte jugend-stilen sitt preg på detaljene, og veggflatene var pusset, mens de murte detaljene var i upusset tegl (hjørner, dør- og vindusomramminger m.m.) Dette er detaljer vi finner igjen på en annen av Dues bystasjoner like etter århundreskiftet, stasjonsbygningen i Steinkjer, som er bevart.


Stasjonsbygningen var fundamentert på tømmerflåte, en fundamentering som ikke holdt. Grunnmuren sank opptil 70 cm, og bygningen måtte rives, og erstattes av en ny. Dette skjedde i to etapper i 1929-30. Den gamle bygningen ble revet, grunnmuren sikret med peler til fast fjell, og en ny bygning ble reist på de gamle murene. I den nye bygningen ble materialene fra den gamle bygningen for det meste gjenbrukt.

Nybygget var tegnet ved NSB's arkitektkontor v/Gudmund Hoel. Dimensjonene er som for Dues stasjonsbygning, men detaljene er pusset, og med nyklassisistiske trekk. De svungene linjene er allikevel ikke forlatt: inngangene fra plattformen har buede overstykker i puss.

Toalettbygningen i Arendal har lidd samme skjebne. Dues opprinnelige bygning er blitt erstattet av en ny bygning av Hoel, med samme yttermål og fundament, men med pussede detaljer.

Lokstallen og verksted er to bygninger som er bygd inntil hverandre. De er fra banens åpning, og godt brvart. De er murt i tegl, og delvis pusset. Arkitekt var P.A. Due.

Due har også tegnet godshuset som ligger nede ved Barbu-bukten. Dette er fra banens åpning, og med et seinere tilbygg tegnet av Harald Kaas (ca. 1913). Teglmurene var opprinnelig upussede, men er seinere blitt pusset.



Froland, Blakstad og Rise

Disse stasjonene fikk større stasjonsbygninger, tegnet av Paul Armin Due i jugendstil. Dette var bygningstyper tegnet for mellomstasjonene ved Egersund-Flekkefjordbanen, og typene har navn etter mellomstasjonene på denne strekningen. Typene ble også benyttet ved Bergensbanen øst, som ble utbygd på samme tid (åpnet 1908-1909).

Ved Blakstad er oppført en stasjonsbygning av "Sirnes-typen". Jugendstilens buede former viser seg i vinduer, gerikter og vindskier. Panelet er delt i flater ved båndfrise i etasjeskillet, båndgesims og øvrig listverk. Gerikter er avsluttet med papyrhusblomstmotiv.

Typen er uten godsrom, og eget godshus ble bygd. Det er i 1½ etasje, med overnattingsrom for betjent på kvisten. Godshus av samme type er oppført flere steder ved Bergensbanen øst.

Ved Froland og Rise stasjoner er oppført stasjonsbygninger av "Flikeid-typen". Denne typen har tilbygg for godshus, og dermed en asymmetrisk oppbygning. For øvrig er detaljering som typisk for jugendstilen.

Ved Rise stasjon er privetbygningen bevart. Denne er av "Heskestad-typen", med tre plasser samt pissoir og vedbu. Typisk jugendstil. Vanntårnet ved Rise er også bevart. Dette er av samme type som for Flikeid, og finnes i dag bare ved disse to steder.

Holdeplasser


Ekspedisjonshusene av en type tegnet av Harald Kaas. Det var små bygninger med to rom, ekspedisjon og venterom. Typen er utarbeidet etter et utkast av Due (Bl. 1696a) Ekspedisjonshus står ved Flaten, Haugsjå, Bøylestad og Rossedalen. Typene er også brukt ved Bergensbanen øst.

Kaas har også tegnet et vanntårn av fuget naturstein og tegl. Dette står ved Flaten og Bøylestad, samt ved Simonstad. Ved Flaten er privetbygningen bevart (Kaas).

Simonstad og Åmli

Harald Kaas tegnet bygninger for disse stasjonene. Ved Simonstad stasjonsbygning og vanntårn, og ved Åmli stasjonsbygning, privetbygning og godshus. Kaas hadde Paul A. Dues bygninger i jugendstil som forbilde for utformingen, uten at de ble så gjennomførte i detaljeringen.

Ved Simonstad står bare vanntårnet igjen. I Åmli er stasjonsbygningen og godshuset bevart. Stasjonsbygningen er pr. april 1984 ute av bruk, men Åmli kommune har som eier planer om rehabilitering av bygningen og å ta det i bruk. Godshuset leies delvis ut til Vest-Telemark Bilruter, som bruker det som pakkestasjon. Resten av bygningen brukes som lager for teknisk etat i kommunen. Godshuset er i reguleringsplanen vedtatt rivi, uten at det foreligger konkrete planer for dette.



Åmli-Treungen

Arendal-Åmlibanen ble forlenga ca. 3 mil videre til Treungen, og strekningen it ble åpnet i 1913. Her ble jernbanen knytta til båttrute på Nissevatn til Vrådal. Slik ble bygder innerst i Telemark knytta til kysten.

Det var kommet en del negative reaksjoner på jernbanearkitekturen de foregående år. Den var stedsfremmed, og passet ikke i norske bygder, ble det sagt. Dette stemmer med den rolle jernbanen hadde hatt når det gjaldt byggeskikken i Norge, jernbaneutbyggingen var kanskje det fremste virkemiddel for å spre internasjonale strømninger innenfor arkitekturen.

Sveitserstilen var dominerende ved de første jernbanestrekningene og ble møtt av en nasjonalromantisk strømning som ga oss dragestilen. Fra århundreskifte prega ungdomstilen jernbanestasjonene, og etter dette ble det avholdt flere lokale arkitektkonkurranser for å få fram det norske særpreget i jernbanearkitekturen.

Slike arkitektkonkurranser ble avholdt for stasjonene mellom Otta og Dombås og Dovrebanens høyfjellstrekning, for forstadstasjonene på Vossebanen nærmest Bergen, og for strekningen Åmli-Treungen.

Sistnevnte konkurranse ble vunnet av Oslo-arkitekten Ivar Næss. Hans stasjonstyper var to-etasjes bygninger med helvalmet tak. Det nasjonale ble representert ved dreide søyler med profiler ved inngang, og smårutete rokokkovinduer med dekorfelt over. Fine stasjonsbygninger, men det kan vel stilles spørsmål ved hvor typisk norsk rokokkoen er.


Et godt bevart eksempel av Næss's stasjonsbygninger kan sees ved Gaukås, en mils vei sør for Treungen. Den nåværende eier har gått tilbake til de opprinnelige tegninger og rehabilitert bygningen etter disse.

Arkitekt Ivar Næss har forøvrig også tegnet lokalstasjonsbygningen ved Oslo Vestbanestasjon og godsekspedisjonshuset ved Oslo Østbanestasjon (Oslo S), begge i tidsrommet 1915-1920.

Lunde-Kragerø

"Under behandling av jernbaneplaner av 1908 besluttete Stortinget 9. juli i samme år at der av Sørlandsbanen skulde bygges parseller Kongsberg-Neslandsvatn med sidelinjer Hjuksebø-Notodden og Neslandsvatn-Kragerø" (Fra "Slutningsrapport for Sørlandsbanen Kongsberg-Kragerø").

De opprinnelige planer fra 1874 for Sørlandsbanen gikk ut på en kystlinje som skulle knytte sammen Jæderbanen (Stavanger-Egersund, åpnet 1878) og Grevskapbanen (Drammen - Skien, åpnet 1881-82). Men da arbeidene for Sørlandsbanen ble gjenopptatt i 1890-årene etter 80-årenes stans i jernbaneutbyggingen, ble det besluttet å arbeide for en innlandslinje med sidelinjer til byene ved kysten. Denne innlandslinje skulle følge Randfjordsbanen Drammen-Hokksund (åpnet 1866), og videre Hokksund-Kongsberg (åpnet 1871), hvorfra Sørlandsbanen skulle føres videre vestover med Stavanger som endepunkt.



Sørlandsbanen ble åpnet fram til Lunde i 1925, og strekningen Lunde-Kragerø ble åpnet i 1927.

Nyklassisismen

Statsbanene opprettet eget arkitektkontor i 1913, med Gudmund Hoel som overarkitekt. De øvrige arkitekter ved kontoret de første tiår var Bjarne F. Baastad og Eivind Gleditsch.

Arbeidsoppgavene de første årene var mange. Flere banestrekninger var under planlegging og utbygging: Bratsbergbanen, Sørlandsbanen, Numedalsbanen, Raumabanen, Dovrebanen og Nordlandsbanen. De fleste jernbanebygningene ble tegnet ved NSB's eget arkitektkontor, som tegnet stasjonstyper av forskjellige størrelser. De fleste var bygninger av tre for mellomstasjoner, mens større stasjonsbygninger ble oppført i mur.

I årene rundt 1920 var nyklassisismen den stil som satte sitt preg på NSB's nybygg. Jugendstilens svungende linjer ble avløst av klassiske former med større klarhet og strenghet i proporsjonene. Tempelgavler, pilastre i fasadene og ved døråpningene, profilerte gesimser og døroverdekninger, stående vekselpanel, halvsirkelformede gavl-vinduer, rokokko- og empirevinduer satte sitt preg på stasjonsbygningene.


Mellomstasjoner

En mye brukt mellomstasjonstype fra Hoels og Baastads hånd, er den såkalte "Type for stasjonsbygninger anvendt ved Nordlandsbanen, Sørlandsbanen og Numedalsbanen", også kalt "Veggli-typen". Den er oppført i rettventd og speilventd utførelse (Ak 3530/Ak 3441), i to etasjer med bolig for stasjonsmester i 2. etasje, og tilbygd godshus i en etasje. Stilen er typisk for nyklassisismen.

Denne stasjonsbygningstypen er anvendt ved følgende stasjoner: Tyri, Kjosen, Eggevåg, Farsjø, Vadfoss på strekningen Lunde-Kragerø, samt ved Lampeland, Veggli og Norefjord på Numedalsbanen, og ved noen stasjoner på Nordlandsbanen.

Merkebekk og Sannidal stasjoner ved Kragerøbanen har egne stasjonsbygningstyper. I størrelse er de mindre enn Drangedal/Neslandsvatn, men større enn de øvrige mellomstasjonene. Stasjonsbygningen ved Merkebekk har tilbygd godsrom, mens det ved Sannidal er eget godshus. Merkebekk har dessuten en egen uthustype, planlagt og bygd sammen med stasjonsbygningen.

For bruk sammen med disse stasjonsbygningene tegnet Hoel og Baastad en uthustype (Ak 3507, "Ustaoset-typen"), også dette i nyklassisistisk stil. Dette finnes foruten ved Ustaoset stasjon på Bergensbanen, ved Sørlandsbanen, Numedalsbanen og Nordlandsbanen. På strekningen Lunde-Kragerø står denne uthustypen ved Tyri, Kjosen, Eggevåg, Neslandsvatn (ombygd), Farsjø og Sannidal.



Drangedal og Neslandsvatn

Ved disse to stasjonene er oppført samme stasjonsbygningstyper, med den forskjell at Neslandsvatn har tilbygd godsrom, mens det ved Drangedal er eget godshus. Dessuten hadde telegrafistrommet opprinnelig forskjellig plassering i de to bygningene. Stasjonsbygningstypen er den største på strekningen, Kragerø untatt. Godshuset ved Drangedal stasjon er, som stasjonsbygningen, i nyklassisistisk stil.

Ved Neslandsvatn var opprinnelig oppført et uthus av "Ustaosetypen". Dette er ombygd og inngår som en del av driftsbygningen på stasjonen.

I forbindelse med elektrifiseringa av Sørlandsbanen ble det i 1948 oppført en transformatorstasjon ved Neslandsvatn. Også her går motiver fra nyklassisismen igjen, men funksjonalismen med sin renhet setter også preg på bygningen.

Boliger

"Enkel vokterbolig anvendt ved Bratsbergbanen" (Ak 1856) er en type som også er anvendt ved Sørlandsbanen. Boligen er i 1½ etasje, bygd med et drag av nasjonalromantikk som kommer til uttrykk i rokokkovinduer, "vaffel"-vinduer, hjørnepilastre og en lett svung på taket ved raftet. Boligtypen er tegnet i 1918, og signert G. Hoel og L. Sønberg. For strekningen Lunde-Kragerø er boligen oppført ved Nakksjø (stm.bolig), Kjösen (solgt), Eggevåg og 2 stk. ved Neslandsvatn. Høl vokterbolig (mellom Bjorvatn og Vegårshei) og Gjerstad vokterbolig er også av denne typen.


I forbindelse med elektrifiseringa av Sørlandsbanen i 1948 ble det i tilknytting til omformerstasjonen ved Neslandsvatn oppført 4 doble elektroboliger (Ak 8472). Vertikaldelte boliger i to etasjer med helvalmet tak og liggende panel (weatherboard). Boligtypen finnes det også to eksemplarer av ved Nelaug stasjon.

Bm.boligen ved Neslandsvatn har mange fellestrekk med "Familebolig for Sørlandsbanen øst" (Ak 6341), men ryktet vil ha det til at det er ei ombygd lemmebrakke. Bolig 3 er en bygning i sveitserstil som ble innkjøpt og flytta fra Vadfoss i forbindelse med anlegget av Kragerøbanen, da den sto i linjetraséen.

Kragerø stasjon

Stasjonsbygningen er en toetasjes pusset teglbygning med et høyt helvalmet tak. Nyklassisismen kommer klart til uttrykk både i hovedform og i detaljene: empire-vinduer, tempelgavler over arkvinduene i taket, profilert båndgesims, dør- og vindusomramminger. Den sluttede hovedformen gir bygningen et monomentalt preg.

Nyklassisismen kommer kanskje enda klarere til uttrykk i lokstallen, med sine kraftige tempelgavler og høye empire-vinduer. I tillegg til stasjonsbygningen og lokstallen, er også godshuset fra banens åpning.



Neslandsvatn - Nelaug - Grovane

Sørlandsbanen ble ført videre fra Neslandsvatn fram til Nelaug, hvor den ble tilknyttet Arendal-Treungenbanen i 1935. Videre fra Nelaug fram til Grovane i 1938, hvor Sørlandsbanen gikk sammen med Setesdalsbanen videre til Kristiansand.

Stasjonsbygninger

Alle stasjonsbygningene er tegnet ved NSB's arkitektkontor (Hoel og Baastad), stilmessig som for strekningen Lunde-Kragerø, med unntak at de fleste har helvalmet tak. Påvirkning fra tidens funksjonalisme-panelarkitektur begynner også å bli merkbare. Liggende weatherboard-panel, knappe detaljer og hjørneplasserte vinduer er typisk for denne stilretningen.

Den minste stasjonsbygningen var på 60m² i to etasjer. Ekspedisjon, godsrom og venterom i 1. etasje, bolig i 2. etasje. Denne ble oppført ved Bjorvatn, Espelandsmyr og Gauslå. Espelandsmyr fikk seinere tilbygd et lite godsrom. Gauslå er revet (1983).

Den mest brukte typen er en variant av "Veggli-typen", her oppført med hel-valmet tak. Den er oppført ved Brøsjø, Selåsvatn, Helldalsmo, Oggevatn, Vatnstraum og Fidjetun. Sistnevnte har saltak og stående vekselpanel. Gjerstad stasjon er en forstørret utgave av "Veggli-typen".

Stasjonene Vegårdshei, Hynnekleiv og Herefoss (sistnevnte speilvendt) er med små variasjoner like. Planprinsippet er som for "Veggli-typen", men disse stasjonsbygningene er vesentlig større.

Stasjonsbygningen på Nelaug er av en egen type. I tillegg til godsrommet i stasjonsbygningen, var det også et lite platformgodshus (revet). Stasjonsbygningen bar preg av at dette var omstigningsstasjon til Arendal-Treungenbanen. Den er siden blitt på- og ombygd flere ganger.


Boliger

Høl vokterbolig og Gjerstad vokterbolig (solgt 1984) er av typen "Enkelt vogterbolig anvendt ved Bratsbergbanen" (Ak 1856), begge oppført før banens åpning.

"Familiebolig for Sørlandsbanen øst" (Ak 6341) er oppført flere steder, og finnes i dag i NSB's eie ved Herefoss, Fidjetun, Oggevatn og Kvarehei (mellom Vatnstraum og Grovane). Dessuten finnes typen ved Marnardal og Snartemo (2 stk).

Ved Nelaug har boligbyggingen skjedd i to etapper. Først til banens anlegg i 1935 ble oppført 5 boliger av samme type (den femte dobbel, vertikaldelt) tegnet ved anlegget. Av disse er bolig 3,4 og 5 solgt.

Like før og etter elektrifiseringa av Sørlandsbanen i 1948 ble det bygd 9 boliger fordelt på tre typer, hvorav 6 er tomannsboliger.



Øvrige bygninger

Uthus av "Ustaoset-typen" (Ak 3507) er oppført en rekke steder, og er bevart ved Brøsjø, Espelandsmyr og Vatnstraum. Ved Bjorvatn står en uthustype som er mindre, sannsynligvis tegnet ved anlegget.

Det ble oppført tre vannstasjoner i jernbetong ved Gjerstad, Nelaug og Herefoss. Ved Nelaug ble også oppført lokstall, bygd i pusset tegl i nyklassisistisk/funksjonalistisk stil.

Kristiansand-Sira

Sørlandsbanen ble fullført under den andre verdenskrig, da bygging av strekning Kristiansand-Sira ble drevet fram av okkupasjonsmakten. Sørlandsbanen ble knyttet til Egersund-Flekkfjordbanen ved Sira, hvor en ny forgreiningstasjon ble bygd.

Stasjonsbygninger

Stasjonsbygningene er tegnet ved NSB's arkitektkontor (Hoel og Baastad). Stilmessig er de i slekt med stasjonsbygningene på strekningen Neslandsvatn-Grovane. Samtidig beveger de seg mer mot funksjonalismens panelarkitektur ved at detaljeringen blir enklere, og de hjørneplasserte vinduene, som er typisk for funksjonalismen, blir stadig vanligere.

Planprinsippet som er kjent fra "Veggli-typen", stasjonsbygning i to etasjer med stasjonsmesterbolig i 2. etasje og godshustilbygg i en etasje, går igjen på de fleste stasjonene også på denne strekningen. Den største typen er oppført ved Audnedal og Storekvina stasjoner. Gyland stasjon har en mindre utgave av disse. En annen type etter samme prinsipp er oppført ved Nodeland og Breland, samt ved Leivoll, men sistnevnte uten godshustilbygget.

Stasjonsbygningene ved Marnardal, Snartemo og Sandvatn har i hovedprinsippet den samme romdisponering, men en vesentlig forskjell når det gjelder hovedformen: sjølve stasjonsbygningen i to etasjer har fått snudd møneretningen med gavlen mot sporet, mens godshustilbygget har møneretning langsmed sporet. Snartemo og Marnardal er opprinnelig tilnærma speilvendt identiske, mens Sandvatn er noe mindre.

Boliger

"Familiebolig for Sørlandsbanen øst" (Ak 6341) ble oppført før banens åpning ved og Snartemo (2 stk.).

To boligtyper ble også tegnet av anlegget. Ved Nodeland (2 stk) og Breland er oppført eneboliger av samme type, mens det ved Marnardal er oppført en tomannsbolig, sistnevnte har fellestrekk med Krossen funksjonærbolig i Setesdalsvn. 79, Kristiansand.

Ved elektrifiseringa av banen ble det bygd mange boliger. Ved Krossen omformerstasjon ble oppført fire tomannsboliger (Ak 9546) og to eneboliger (Ak 8647), sistnevnte av typen "Familiebolig Nelaug".




Elektroboligene ved Sira stasjon hører også til Kristiansand distrikt. Disse er av eneboligtype V.12, og det er oppført i alt 10 stykker, hvorav 4 pr. april 1984 er solgt.

April 1984

Trond Berget

REGISTRATORER:

Carl Fredrik Thorsager, Trond Taugbøl og Trond Berget.




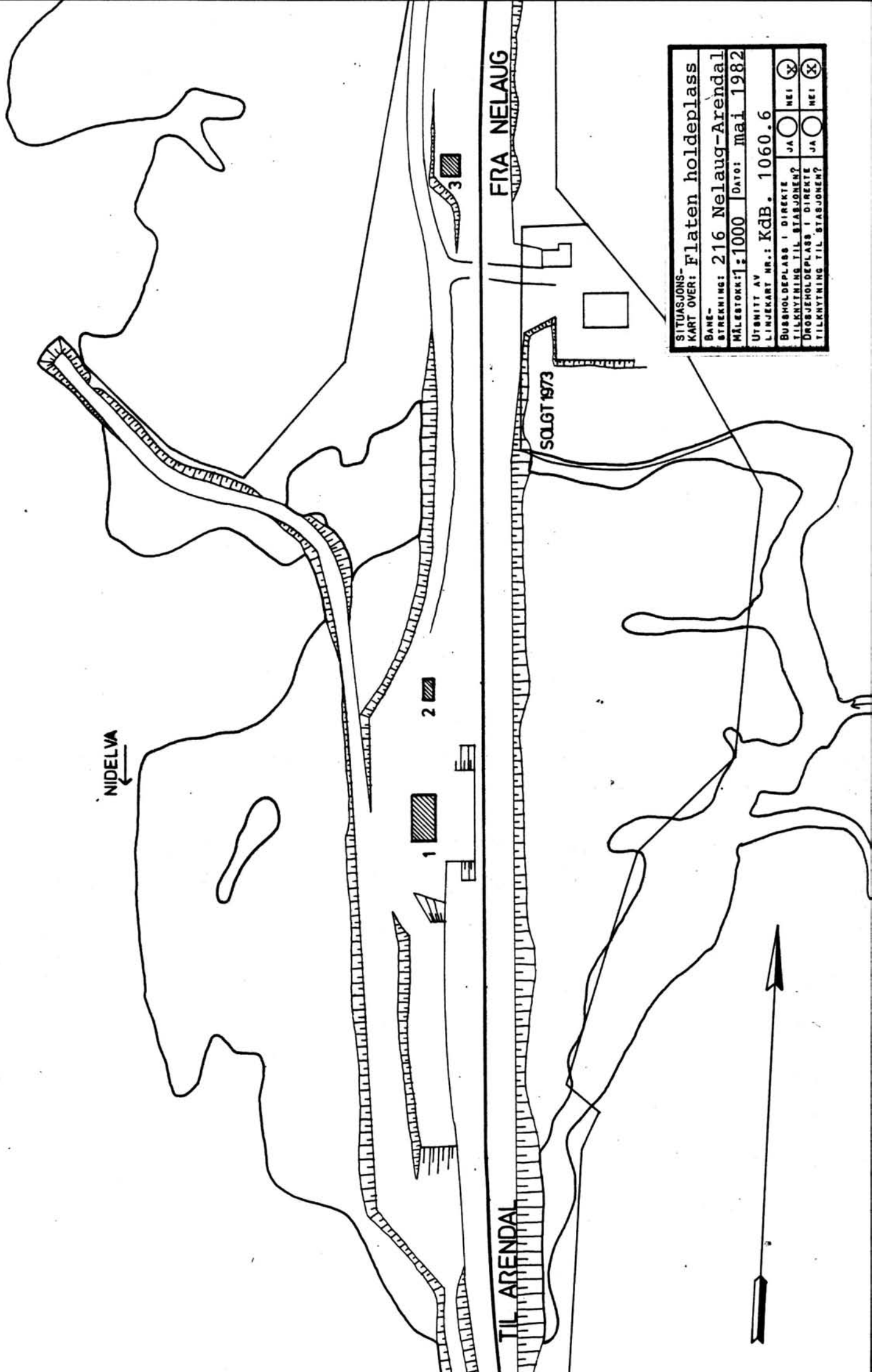
NSB - REGISTRERING AV BYGNINGER

UTGITT:
REVIDERT:


STASJONSNR 2136	STASJON/STREKNING/ANLEGG FLATEN	BANE/BILROUTE ARENDALSBAKEN	DISTRIKT KRISTIANSAND
--------------------	------------------------------------	--------------------------------	--------------------------

BYGN NR	KILOMETER	BYGNINGSTYPE	ADRESSE	MATRIKSEL GNR. BNR	BEBYGD AREAL	ETG	BRUTTO GOLVFLATE	HOVED- MATERIALE	BYGGEAR	TEGNINGER ARKIVNR.	MERKNAD	EGET SKJEMA
1	285,84	Ekspedisjons hus	Flaten		24	1	24	Tre	1905-10	Bd 75	Oppr.bygn revet	X
2	285,81	Privet	"		11	1	11	Tre	1905-10	Bd 80		X
3	285,70	Vanntårn	"		17	2	17	Stein	1905-10	Bd 129		X





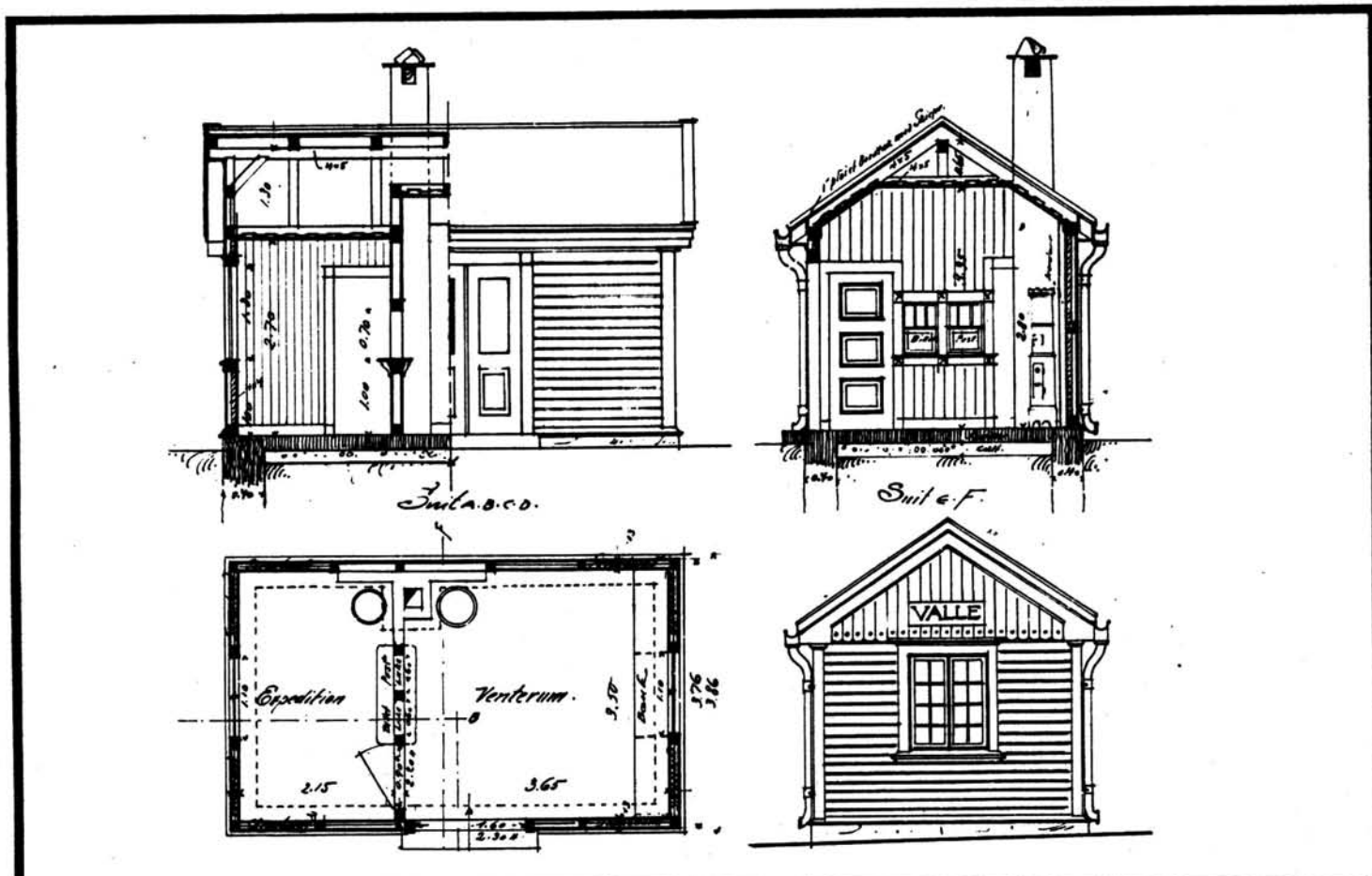
SITUASJONS-	
KART OVER: Flaten holdeplass	
BAHE-	
STREKING: 216 Nelaug-Arendal	
MÅLESTOKK: 1:1000	DATE: mai 1982
UTGITT AV	
LINJEKART NR.: KdB. 1060.6	
BUSSHOLDEPLASS I DIREKTE	JA <input type="radio"/> NEI <input checked="" type="radio"/>
TILKNYTNING TIL STASJONEN?	JA <input type="radio"/> NEI <input checked="" type="radio"/>
DROGJEHOLDEPLASS I DIREKTE	JA <input type="radio"/> NEI <input checked="" type="radio"/>
TILKNYTNING TIL STASJONEN?	JA <input type="radio"/> NEI <input checked="" type="radio"/>



NSB · REGISTRERING AV BYGNINGER

Bak/Had 0703.79

NAVN BYGNINGENS ART	FLATEN HOLDEPLASS Ekspedisjonshus	STASJONSNR. 2136	BYGN.NR. 1
BANESTREKNING	216 Nelaug - Arendal	KILOMETER 285,84	
KOMMUNE, MATR. NR.	Åmli	GARDSNR.	BRUKSNR.
ADRESSE	4850 Åmli	DISTRIKT Kristiansand	



TEGNINGEN VISER: Org.tegn. dat. 21.10.1909 M 1:100

OPPRINNELIG BRUKSFORMÅL	PRIMÆRT Ekspedisjonshus -kontor -venterom	SEKUNDÆRT	
NÅVERENDE BRUKSFORMÅL	PRIMÆRT Venterom rom for b.avd.	SEKUNDÆRT	ANTALL LEILIGHETER: 0 ANTALL OVERNATTINGSROM: 0
FORHOLD TIL ANDRE HUS	Del av anlegg		
FYSISK MILJØ- SAMMENHENG	Enkelthus, spredt		

VERNEVERDI	<input type="checkbox"/> PRIO- RITERT	BYGNINGEN PRIORITERES SPESIELT SOM BEVA- RINGSOBJEKT (EVT. INTERN NSB-FREDNING)	<input type="checkbox"/> BYGNINGEN ER FREDET I MEDHOLD AV LOV OM KULTURMINNER
	<input checked="" type="checkbox"/> HØY	ENDRINGER SKAL IKKE FORETAS FØR ARKITEKTKONTORET HAR GODKJENT PLANENE. DETTE GJELDER OGSÅ UTSKIFTING AV DØRER, VINDUER, KLEDNING, TAKTEKKING OSV.	
	<input type="checkbox"/> MIDDELS		
	<input type="checkbox"/> LAV	ENDRINGER KAN FORETAS UTEN GODKJENNING FRA ARKITEKTKONTORET. DET HENVISES TIL GENE- RELLE RÅD OG RETNINGSLINJER.	
	<input type="checkbox"/> INGEN		

DIMENSJONER	HOVEDMÅL M 6,3 x 3,85	BEBYGD AREAL M ² 24	ANTALL ETASJER 1	BRUTTO GOLVAREAL M ²
-------------	--------------------------	-----------------------------------	---------------------	------------------------------------

BYGNINGSDEL	TYPE, KONSTRUKSJON	INSTALLASJON	MERKNAD
FUNDAMENT	1. Betong, ringmur 2. Fuget naturstein	SKORSTEIN	STK. 0
KJELLER UNDERETASJE		ELEKTRISITET	Innlagt
YTTERVEGG	Reisverk	OPPVARMING	PRIMERT: Elektrisk SEKUNDÆRT:
FASADEKLEDNING	1. Liggende panel, weather board 2. Stående panel	VANN	Ikke innlagt
TAKFORM	Saltak	BAD	Ikke innlagt
TAKTEKKING	Hoggen skifer, lapp.	TOALETT	TYPE: ANTALL: 1

VINDUER		DEKOR INNSKRIPSJONER	Avrundede panelbordender i gavler
DØRER		INTERIØR	Post- og billettluke fjernet

BYGGGEÅR	ÅR 1903-10	MERKNAD
TILBYGGING OMBYGGING FLYTTING	ÅR 1935	ENDRING Opprinnelig fra Nelaug. Flyttet ca. 1935

VEDLIKEHOLDS- TILSTAND	TILSTAND: ÅR:	I GOD STAND	BEGYNNENDE FORFALL	FRAMSKREDET FORFALL	RUIN	EVT. FORFALLSÅRSÅK
	1979	x				

FARGESKJEMA	OPPRINNELIG	NAVÆRENDE	Pr. 15.5.82	BYGGHERRER NSB
UTVENDIG VEGG		4B3 Grågul	5C8	ARKITEKT
VINDSKIER		3C2/2A2 Gulgrå	5C8 og Hvit	NSB-Bd v/Harald Kaas
GERIKTER		3C2 Gulgrå	Hvit	BYGGMESTER
VINDUER		2A2 Gulhvit	5C8	BYGNINGSTYPE Uvørskur for Valle, Nelaug Arendal - Aamli-banen STILPREG
DØRER		3C2	5C8	
HJØRNEBORD		4B3	5C8	

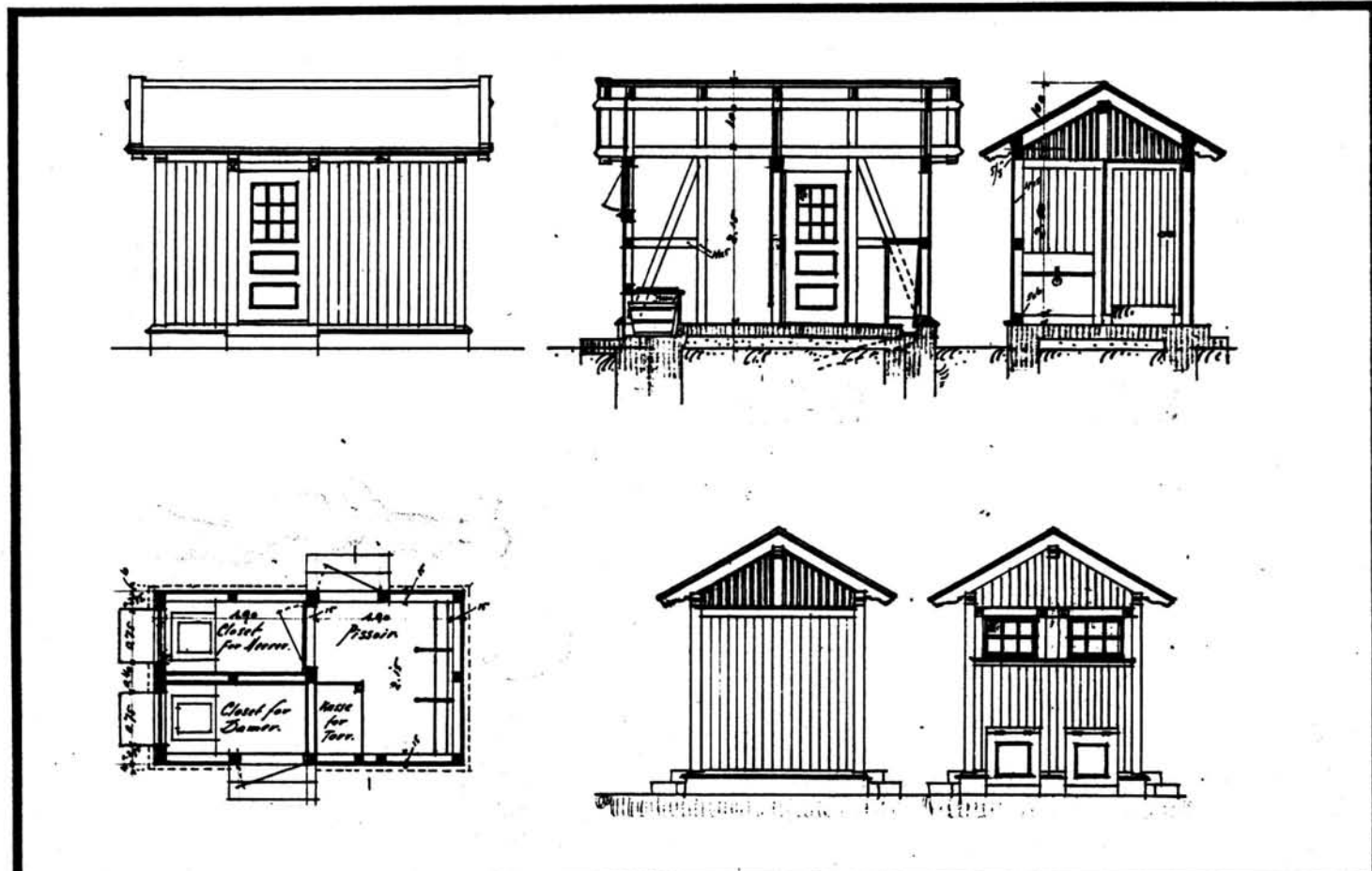

TEGNINGER (ARKIVHENVISNING)	Bd 75
ELDRE FOTOGRAF.	

ANDRE OPPLYSNINGER	Opprinnelig bygning fra Nelaug. Den gamle Flaten stb. oppført etter tegning Bd 72. Denne brant, ukjent år.	UTGITT	DATO	REGISTR.	DATO 4.12.79
		RETTELSES- BLAD	NR	INNFØRT DEN	AV
			NR	INNFØRT DEN	AV
			NR	INNFØRT DEN	AV

NSB · REGISTRERING AV BYGNINGER

Bak/Had 0703.79

NAVN BYGNINGENS ART	FLATEN HOLDEPLASS Privet	STASJONSNR. 2136	BYGN. NR. 2
BANESTREKNING	216 Nelaug - Arendal	KILOMETER 285,81	
KOMMUNE, MATR. NR.	Åmli	GÅRDSNR.	BRUKSNR.
ADRESSE	4850 Åmli	DISTRIKT Kristiansand	



TEGNINGEN VISER: Org.tegn. udatert (ca. okt. 1909)

OPPRINNELIG BRUKSFORMÅL	PRIMÆRT Utedo	SEKUNDÆRT	
NÅVÆRENDE BRUKSFORMÅL	PRIMÆRT Utedo	SEKUNDÆRT	ANTALL LEILIGHETER: 0 ANTALL OVERNATTINGSROM: 0
FORHOLD TIL ANDRE HUS	Del av anlegg - frittstående		
FYSISK MILJØ- SAMMENHENG	Enkelthus, spredt		

VERNEVERDI	<input type="checkbox"/> PRIO- RITERT	BYGNINGEN PRIORITERES SPESIELT SOM BEVA- RINGSOBJEKT (EVT. INTERN NSB-FREDNING)	<input type="checkbox"/> BYGNINGEN ER FREDET I MEDHOLD AV LOV OM KULTURMINNER
	<input checked="" type="checkbox"/> HØY	ENDRINGER SKAL IKKE FORETAS FØR ARKITEKTKONTORET HAR GODKJENT PLANENE. DETTE GJELDER OGSÅ UTSKIFTING AV DØRER, VINDUER, KLEDNING, TAKTEKKING OSV.	
	<input type="checkbox"/> MIDDELS		
	<input type="checkbox"/> LAV	ENDRINGER KAN FORETAS UTEN GODKJENNING FRA ARKITEKTKONTORET. DET HENVISES TIL GENE- RELLE RÅD OG RETNINGSLINJER.	
	<input type="checkbox"/> INGEN		

DIMENSJONER	HØVED*ÅL M 4,35 x 2,55	BEBYGD AREAL M ² 11	ANTALL ETASJER 1	BRUTTO GOLVAREAL M ²
-------------	---------------------------	-----------------------------------	---------------------	------------------------------------

BYGNINGSDEL	TYPE.KONSTRUKSJON	INSTALLASJON	MERKNAD
FUNDAMENT	Fuget naturstein - ringmur	SKORSTEIN	STK. 0
KJELLER UNDERETASJE	Oppfylt, betong på kult	ELEKTRISITET	Ikke innlagt
YTTERVEGG		OPPVARMING	PRIMÆRT: SEKUNDÆRT:
FASADEKLEDNING	Stående faspanel	VANN	Ikke innlagt
TAKFORM	Saltak	BAD	
TAKTEKING	Bølgeblikk	TOALETT	TYPE: Bøttedo ANTALL: 1

VINDUER		DEKOR INNSKRIPSJONER	Profilerte sperre-ender
DØRER		INTERIØR	

BYGGÅR	AR 1903-10	MERKNAD
TILBYGGING OMBYGGING FLYTTING	AR	ENDRING

VEDLIKEHOLDS- TILSTAND	TILSTAND: AR:	I GOD STAND	BEGYNNENDE FORFALL	FRAMSKREDET FORFALL	RUIN	EVT. FORFALLSÅRSÅK
	1979	X				

FARGESKJEMA	OPPRINNELIG	NÅVÆRENDE	FRAMTIDIG	BYGGHERRE NSB
UTVENDIG VEGG		4B3 Grågul	5C8	ARKITEKT NSB-Bd v/Harald Kaas
VINDSKIER		3C2/2A2 Gulgrå	5C8	BYGGMESTER
GERIKTER		3C2	6F8 og 5C8	BYGNINGSTYPE Som Liodden, Dombås, Berg Ørgenvika
VINDUER		2A2 Gulhvit	6F8	STILPREG
DØRER		3C2	6F8 og 5C8	
HJØRNEBORD		4B3	5C8	

TEGNINGER (ARKIVHENVISNING)	Bd 80
ELDRE FOTOGRAF.	

ANDRE OPPLYSNINGER	Strøm har vært innlagt	UTGITT	DATO	REGISTR.	DATO 4.12.79
		RETTELSES- BLAD	NR	INNFØRT DEN	AV
			NR	INNFØRT DEN	AV
		NR	INNFØRT DEN	AV	

NSB · REGISTRERING AV BYGNINGER

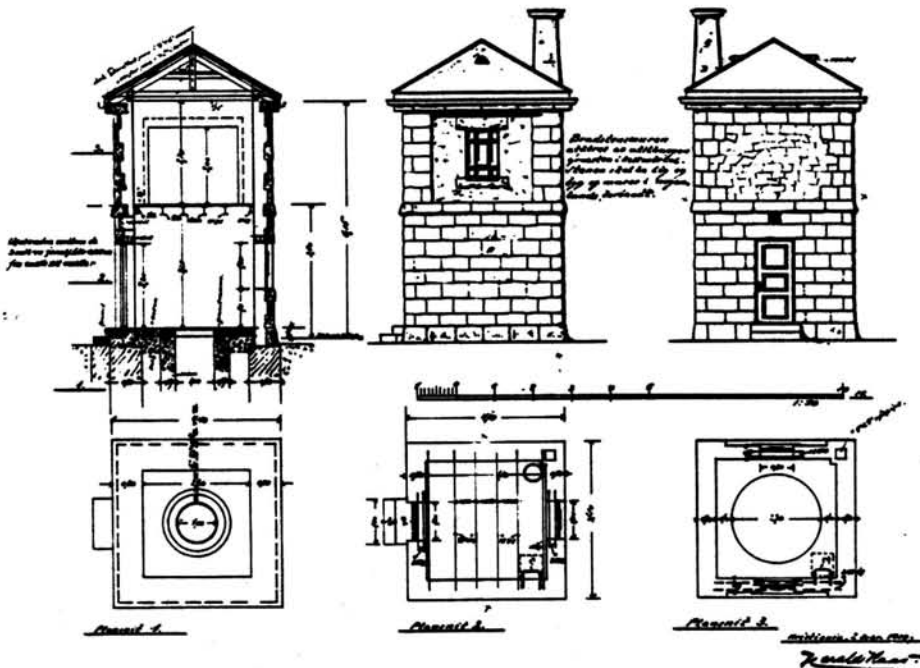
Bak/Had 0703.79

NAVN BYGNINGENS ART	FLATEN HOLDEPLASS Vanntårn	STASJONSNR.	2136	BYGN.NR.	3
BANESTREKNING	216 Nelaug - Arendal	KILOMETER	285,70		
KOMMUNE, MATR.NR.	Åmli	GÅRDSNR.		BRUKSNR.	
ADRESSE	4850 Åmli	DISTRIKT	Kristiansand		



St. 2. 122.

Vanntårn, nr. 8 langs torg ved Arendal-Åmli-banens -sørø str.



TEGNINGEN VISER: Org.tegn. dat. 2.02.1910 M 1:200

OPPRINNELIG BRUKSFORMÅL	PRIMÆRT Vanntårn	SEKUNDÆRT	
NÅVÆRENDE BRUKSFORMÅL	PRIMÆRT Vanntårn, ute av bruk	SEKUNDÆRT	ANTALL LEILIGHETER: 0 ANTALL OVERNATTINGSROM: 0
FORHOLD TIL ANDRE HUS	Del av anlegg - frittstående		
FYSISK MILJØ- SAMMENHENG	Enkelthus, spredt		

VERNEVERDI	<input type="checkbox"/> PRIORITERT	BYGNINGEN PRIORITERES SPESIELT SOM BEVARINGSOBJEKT (EVT. INTERN NSB-FREDNING)	<input type="checkbox"/> BYGNINGEN ER FREDET I MEDHOLD AV LOV OM KULTURMINNER
	<input checked="" type="checkbox"/> HØY	ENDRINGER SKAL IKKE FORETAS FØR ARKITEKTKONTORET HAR GODKJENT PLANENE. DETTE GJELDER OGSÅ UTSKIFTING AV DØRER, VINDUER, KLEDNING, TAKTEKKING OSV.	
	<input type="checkbox"/> MIDDELS		
	<input type="checkbox"/> LAV	ENDRINGER KAN FORETAS UTEN GODKJENNING FRA ARKITEKTKONTORET. DET HENVISES TIL-GENERELLE RÅD OG RETNINGSLINJER.	
	<input type="checkbox"/> INGEN		

DIMENSJONER	HOVED*ÅL M 4,10 x 4,10	BEBYGD AREAL M ² 17	ANTALL ETASJER 2	BRUTTO GOLVAREAL M ²
-------------	---------------------------	-----------------------------------	---------------------	------------------------------------

BYGNINGSDEL	TYPE, KONSTRUKSJON	INSTALLASJON	MERKNAD
FUNDAMENT	Fuget naturstein - ringmur	SKORSTEIN	STK. 1
KJELLER UNDERETASJE	Oppfylt	ELEKTRISITET	Ikke innlagt
YTTERVEGG	1. Fuget naturstein 2. Tegl	OPPVARMING	PRIMÆRT: Koks SEKUNDÆRT:
FASADEKLEDNING	1. Ingen 2. Puss	VANN	
TAKFORM	Pyramide	BAD	
TAKTEKKING	Hoggen skifer - lapp	TOALETT	TYPE: ANTALL: 0

VINDUER		DEKOR INNSKRIPSJONER	
DØRER	Ny	INTERIØR	

BYGGÅR	AR 1903-10	MERKNAD
TILBYGGING OMBYGGING FLYTTING	AR	ENDRING

VEDLIKEHOLDS- TILSTAND	TILSTAND:	I GOD STAND	BEGYNNENDE FORFALL	FRAMSKREDET FORFALL	RUIN	EVT. FORFALLSÅRSÅK
	AR:					
	1979	x				

FARGESKJEMA	OPPRINNELIG	NÅVERENDE	FRAMTIDIG	BYGGHERRE
UTVENDIG VEGG		Ingen		NSB
VINDSKIER		Ingen		ARKITEKT NSB-Bd v/Harald Kaas
GERIKTER		Ingen		BYGGMESTER
VINDUER		Ingen		
DØRER		Ingen		BYGNINGSTYPE Vandtaarn for 8 tons tank
HJØRNEBORD		Ingen		Arendal-Aamli-banens øvre STILPREG str.

TEGNINGER (ARKIVHENVISNING)	Bd 129
ELDRE FOTOGRAF.	

ANDRE OPPLYSNINGER	UTGITT	DATO	REGISTR.	DATO 4.12.79
	RETTELSES- BLAD	NR	INNFØRT DEN	AV
		NR	INNFØRT DEN	AV
NR		INNFØRT DEN	AV	

NSB - REGISTRERING AV BYGNINGER

UTGITT:
REVIDERT:

STASJONSNR	BANE/BILROUTE	DISTRIKT
STASJON/STREKNING/ANLEGG	ARENDALSBANEN	KRISTIANSAND
FLATEN - HAUGSJÅ		

BYGN NR	KILOMETER	BYGNINGSTYPE	ADRESSE	MATRIKkel GNR BNR	BEBYGD AREAL	ETG	BRUTTO GOLVFLATE	HOVED-MATERIALE	BYGGEAR	TEGNINGER ARKIVNR.	MERKNAD	EGET SKJEMA
	286,66	Venteskur	Flatenfoss		7	1	7	Tre			På sville-fundament/-plattform	

NSB - REGISTRERING AV BYGNINGER

UTGITT:
REVIDERT:


STASJONSNR
2137

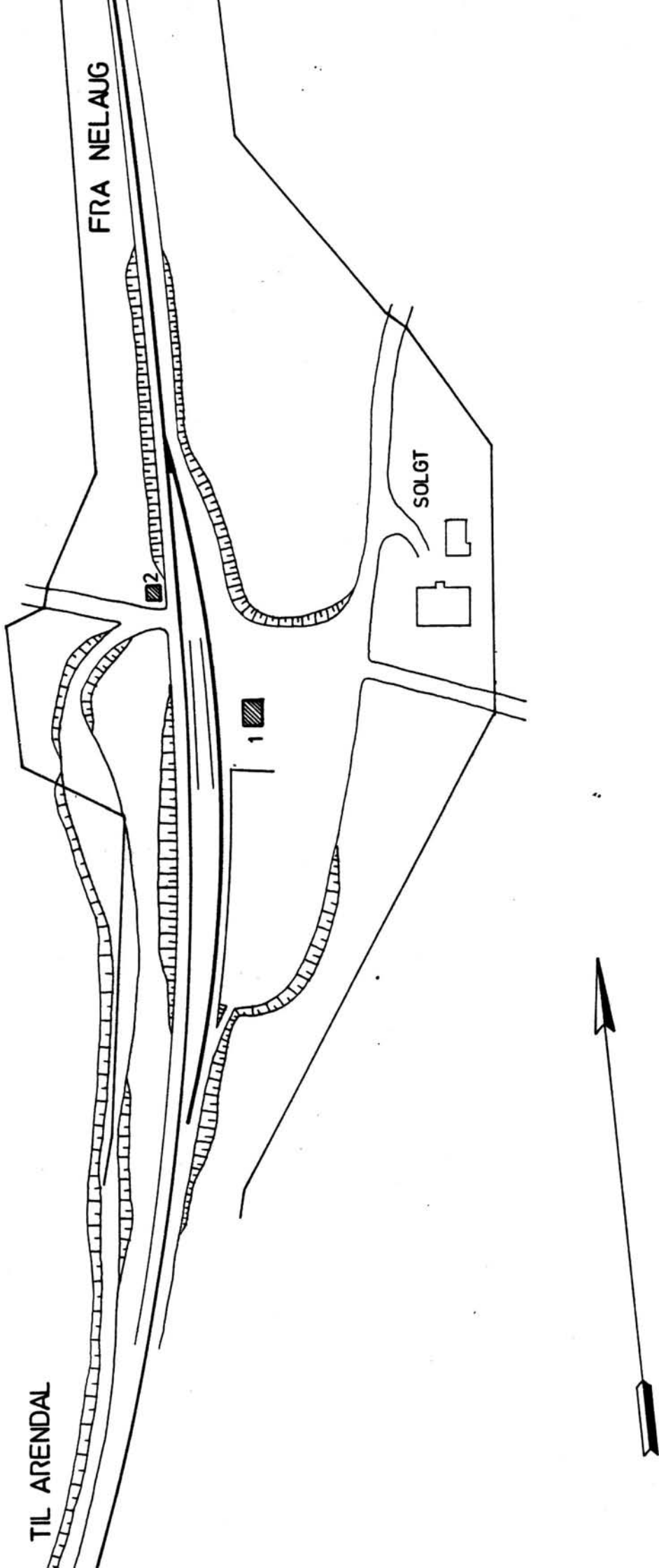
STASJON/STREKNING/ANLEGG
HAUGSJÅ

BANE/BILROUTE
ARENDALSBANEN


DISTRIKT
KRISTIANSAND

BYGN NR	KILOMETER	BYGNINGSTYPE	ADRESSE	MATRIKkel GNR. BNR	BEBYGD AREAL	ETG	BRUTTO GOLVFLATE	HØVED-MATERIALE	BYGGEGAR	TEGNINGER ARKIVNR.	MERKNAD	EGET SKJEMA
1	288,85	Ekspedisjons hus	Haugsjå		24	1	24	Tre	1905-10	Bd. 75		X
2	288,82	Vedbu	"		5,5	1	5,5	Tre				





SITUASJONS- KART OVER: Haugsjå holdeplass	
BANE- STREKING: 216 Nelaug-Arendal	
MÅLESTOKK: 1:1000	DATE: mai 1982
UTBNITT AV LINJEKART NR.: KdB. 1062.4	
BUSSHOLDEPLASS I DIREKTE TILKNYTNING TIL STASJONEN?	JA <input type="radio"/> NEI <input checked="" type="radio"/>
DROPSHOLDEPLASS I DIREKTE TILKNYTNING TIL STASJONEN?	JA <input type="radio"/> NEI <input checked="" type="radio"/>



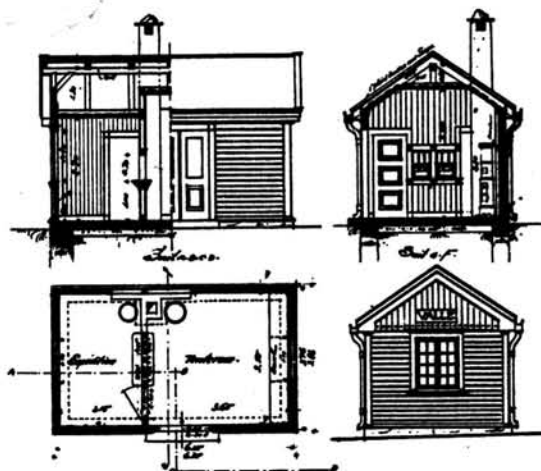
NSB - REGISTRERING AV BYGNINGER

Bak/Had 070379

NAVN BYGNINGENS ART	HAUGSJÅ HOLDEPLASS Ekspedisjonshus	STASJONSNR. 2137	BYGN.NR. 1
BANESTREKNING	216 Nelaug - Arendal	KILOMETER 288,85	
KOMMUNE, MATR.NR.	Froland	GÅRDSNR.	BRUKSNR.
ADRESSE	4820 Froland	DISTRIKT Kristiansand	



20.3.1975 *Utskrevet for Valle Klubb og Turist
Arendal Samv. B.
Overhulet 21.10.1909*



TEGNINGEN VISER: ORIGINALTEGNING(3) Bd.75 DAT. 21.10.1909 M 1:200

OPPRINNELIG BRUKSFØRMÅL	PRIMÆRT Stasjonsbygning 1. Kontor 2. Venterom	SEKUNDÆRT	
NÅVÆRENDE BRUKSFØRMÅL	PRIMÆRT 1. Venterom 2. Rom for b.avd.	SEKUNDÆRT	ANTALL LEILIGHETER: 0 ANTALL OVERNATTINGSROM: 0
FORHOLD TIL ANDRE HUS	Selvstending hus - frittstående		
FYSISK MILJØ- SAMMENHENG	Enkelthus, spredt		

VERNEVERDI	<input type="checkbox"/> PRIO- RITERT	BYGNINGEN PRIORITERES SPESIELT SOM BEVA- RINGSOBJEKT (EVT. INTERN NSB-FREDNING)	<input type="checkbox"/> BYGNINGEN ER FREDET I MEDHOLD AV LOV OM KULTURMINNER
	<input type="checkbox"/> HØY	ENDRINGER SKAL IKKE FORETAS FØR ARKITEKTKONTORET HAR GODKJENT PLANENE. DETTE GJELDER OGSÅ UTSKIFTING AV DØRER, VINDUER, KLEDNING, TAKTEKKING OSV.	
	<input checked="" type="checkbox"/> MIDDELS		
	<input type="checkbox"/> LAV	ENDRINGER KAN FORETAS UTEN GODKJENNING FRA ARKITEKTKONTORET. DET HENVISES TIL GENE- RELLE RÅD OG RETNINGSLINJER.	
<input type="checkbox"/> INGEN			

DIMENSJONER	HOVED*ÅL M 6,30 x 3,85	BEBYGD AREAL M ² 24	ANTALL ETASJER 1	BRUTTO GOLVAREAL M ²
-------------	---------------------------	-----------------------------------	---------------------	------------------------------------

BYGNINGSDEL	TYPE, KONSTRUKSJON	INSTALLASJON	MERKNAD
FUNDAMENT	Ringmur, fuget naturstein	SKORSTEIN	STK. 0
KJELLER UNDERETASJE	1. Oppfylt 2. Kryperom, trebjelkelag	ELEKTRISITET	Innlagt
YTTERVEGG	Reisverk	OPPVARMING	PRIMÆRT: Elektrisk SEKUNDÆRT:
FASADEKLEDNING	1. Liggende panel, weatherboard. 2. Stående panel i gavl	VANN	Ikke innlagt
TAKFORM	Saltak	BAD	
TAKTEKING	Hoggen skifer - lapp.	TOALETT	TYPE: ANTALL: 0

VINDUER		DEKOR INNSKRIPSJONER	Avrundede panelbordender i gavler
DØRER	Ny dør	INTERIØR	Oppr i venterom.

BYGGEÅR	ÅR 1903-10	MERKNAD
TILBYGGING OMBYGGING FLYTTING	ÅR	ENDRING

VEDLIKEHOLDS- TILSTAND	TILSTAND: ÅR:	I GOD STAND	BEGYNNENDE FORFALL	FRAMSKREDET FORFALL	RUIN	EVT. FORFALLSÅRSÅK
	1979	x				

FARGESKJEMA	OPPRINNELIG	NÅVERENDE	FRAMTIDIG	BYGGHERRE
UTVENDIG VEGG		4A2 Gulhvit		NSB
VINDSKIER		504 Brunorange		ARKITEKT
GERIKTER		504		NSB-Bd v/Harald Kaas
VINDUER		29A3 Blekgrønn		BYGGMESTER
DØRER		29A3		BYGNINGSTYPE
HJØRNEBORD		29A3		Som Rossedalen, Bøylestad
				STILPREG

TEGNINGER (ARKIVHENVISNING)	Antagelig Bd 75
ELDRE FOTOGRAF.	


ANDRE OPPLYSNINGER	Oppr. bord, benker, dør og billettluke i venterom (ikke post) Har skorstein, men er fjernet over taket.	UTGITT	DATO	REGISTR.	DATO 4.12.79
		RETTELSES- BLAD	NR	INNFØRT DEN	AV
			NR	INNFØRT DEN	AV
		NR	INNFØRT DEN	AV	

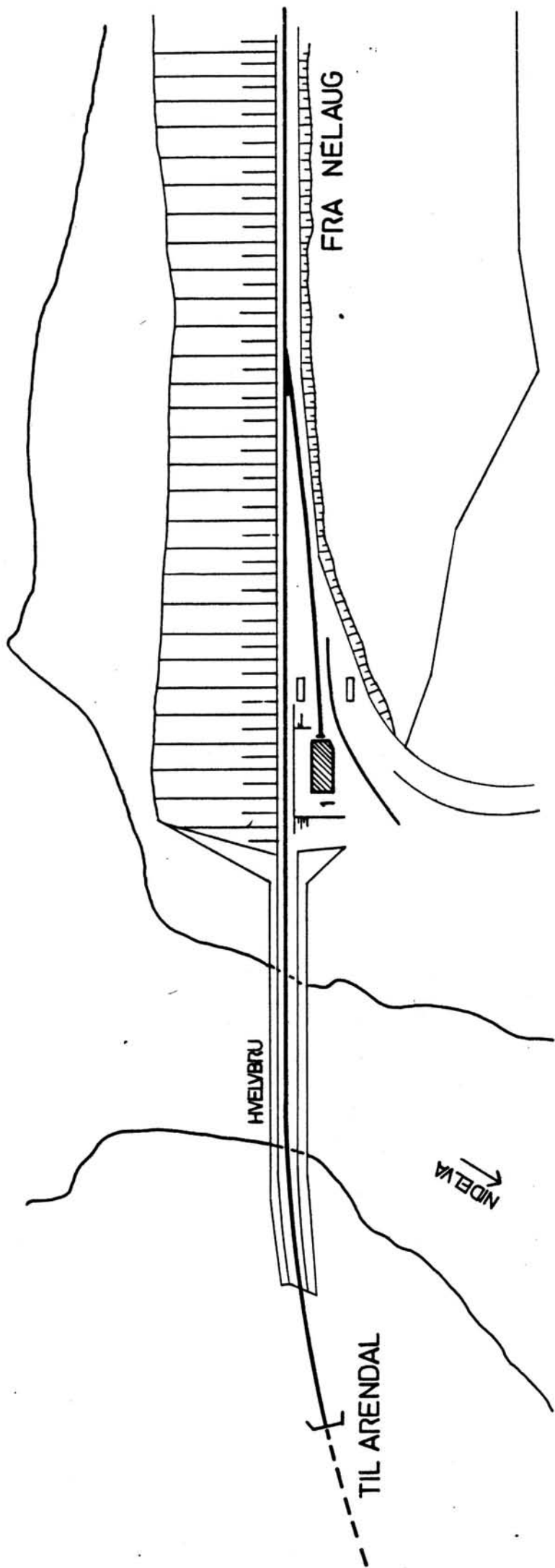
NSB - REGISTRERING AV BYGNINGER

UTGITT:
REVIDERT:


STASJONSNR 2138	STASJON/STREKNING/ANLEGG BØYLEFOSSBRU	BANE/BILROUTE ARENDALESBANEN	DISTRIKT KRISTIANSAND
--------------------	--	---------------------------------	--------------------------

BYGN NR	KILOMETER	BYGNINGSTYPE	ADRESSE	MATRIKkel GNR. BNR	BEBYGD AREAL	ETG	BRUTTO GOLVFLATE	HOVED- MATERIALE	BYGGEGAR	TEGNINGER ARKIVNR.	MERKNAD	EGET SKJEMA
	290,71	Ekspedisjonsbus	Bøylefossbru		51	1	51	Tre				X






SITUASJONS- Bøylefossbru hpl.	
KART OVER: 216 Nelaug-Arendal	
BANE- STREKNING:	216 Nelaug-Arendal
MÅLSTOKK: 1:1000	DATO: mai 1982
UTBRITT AV LINJEKART NR.: KdB. 1063.4	
BUSSHOLDEPLASS I DIREKTE TILKNYTNING TIL STASJONEN?	JA <input type="radio"/> NEI <input checked="" type="checkbox"/>
DROJENHOLDEPLASS I DIREKTE TILKNYTNING TIL STASJONEN?	JA <input type="radio"/> NEI <input checked="" type="checkbox"/>



NSB - REGISTRERING AV BYGNINGER

Bak/Hed 0703.79

NAVN BYGNINGENS ART	BØYLEFOSSBRU STOPPESTED Ekspedisjonshus	STASJONSNR. 2138	BYGN. NR. 1
BANESTREKNING	216 Nelaug - Arendal	KILOMETER	290,71
KOMMUNE, MATR. NR.	Froland	GÅRDSNR.	BRUKSNR.
ADRESSE	4820 Froland	DISTRIKT Kristiansand	



TEGNINGEN VISER:

OPPRINNELIG BRUKSFØRMÅL	PRIMÆRT Ekspedisjonshus m/venterom (?)	SEKUNDÆRT	
NÅVÆRENDE BRUKSFØRMÅL	PRIMÆRT Hvile- og redskapsbu	SEKUNDÆRT	ANTALL LEILIGHETER: 0 ANTALL OVERNATTINGSROM: 0
FORHOLD TIL ANDRE HUS	Del av anlegg - frittstående		
FYSISK MILJØ- SAMMENHENG	Husgruppe ved kraftstasjon		

VERNEVERDI	<input type="checkbox"/> PRIO- RITERT	BYGNINGEN PRIORITERES SPESIELT SOM BEVA- RINGSOBJEKT (EVT. INTERN NSB-FREDNING)	<input type="checkbox"/> BYGNINGEN ER FREDET I MEDHOLD AV LOV OM KULTURMINNER
	<input type="checkbox"/> HØY	ENDRINGER SKAL IKKE FORETAS FØR ARKITEKTKONTORET HAR GODKJENT PLANENE. DETTE GJELDER OGSÅ UTSKIFTING AV DØRER, VINDUER, KLEDNING, TAKTEKKING OSV.	
	<input checked="" type="checkbox"/> MIDDELS		
	<input type="checkbox"/> LAV	ENDRINGER KAN FORETAS UTEN GODKJENNING FRA ARKITEKTKONTORET. DET HENVISES TIL GENE- RELLE RÅD OG RETNINGSLINJER.	
	<input type="checkbox"/> INGEN		

DIMENSJONER	HOVEDTÅL M	9,50 x 5,40	BEBYGD AREAL M ²	51	ANTALL ETASJER	1	BRUTTO GOLVAREAL M ²
-------------	---------------	-------------	--------------------------------	----	-------------------	---	------------------------------------

BYGNINGSDEL	TYPE, KONSTRUKSJON	INSTALLASJON	MERKNAD
FUNDAMENT	Betongmur	SKORSTEIN	STK. 0
KJELLER UNDERETASJE	Oppfylt	ELEKTRISITET	Innlagt
YTTERVEGG	1. Bindingsverk 2. ?	OPPVARMING	PRIMÆRT: SEKUNDÆRT:
FASADEKLEDNING	Liggende panel, staffpanel.	VANN	
TAKFORM	Saltak.	BAD	
TAKTEKKING	Rød krum tegl.	TOALETT	TYPE: ANTALL:

VINDUER		DEKOR INNSKRIPSJONER	
DØRER		INTERIØR	

BYGGEÅR	ÅR	MERKNAD
TILBYGGING OMBYGGING FLYTTING	ÅR	ENDRING

VEDLIKEHOLDS- TILSTAND	TILSTAND:	I GOD STAND	BEGYNNENDE FORFALL	FRAMSKREDET FORFALL	RUIN	EVT. FORFALLSÅRSÅK
	ÅR:	1982	X			

FARGESKJEMA	OPPRINNELIG	NAVÆRENDE	FRAMTIDIG	BYGGHERRE
UTVENDIG VEGG		5C8 Brungul		ARKITEKT
VINDSKIER		5C8		BYGGMESTER
GERIKTER		6F8 Mørk brun		BYGNINGSTYPE
VINDUER		6F8		STILPREG
DØRER		6F8		
HJØRNEBORD		5C8		

TEGNINGER (ARKIVHENVISNING)	
ELDRE FOTOGRAF.	

ANDRE OPPLYSNINGER	Opprinnelig panel og dører, samt belistning	UTGITT	DATO	REGISTR.	DATO
					5.5.82
		RETTELSES- BLAD	NR	INNFORT DEN	AV
			NR	INNFORT DEN	AV
NR	INNFORT DEN		AV		

NSB · REGISTRERING AV BYGNINGER

UTGITT:
REVIDERT:


STASJONSNR
2139

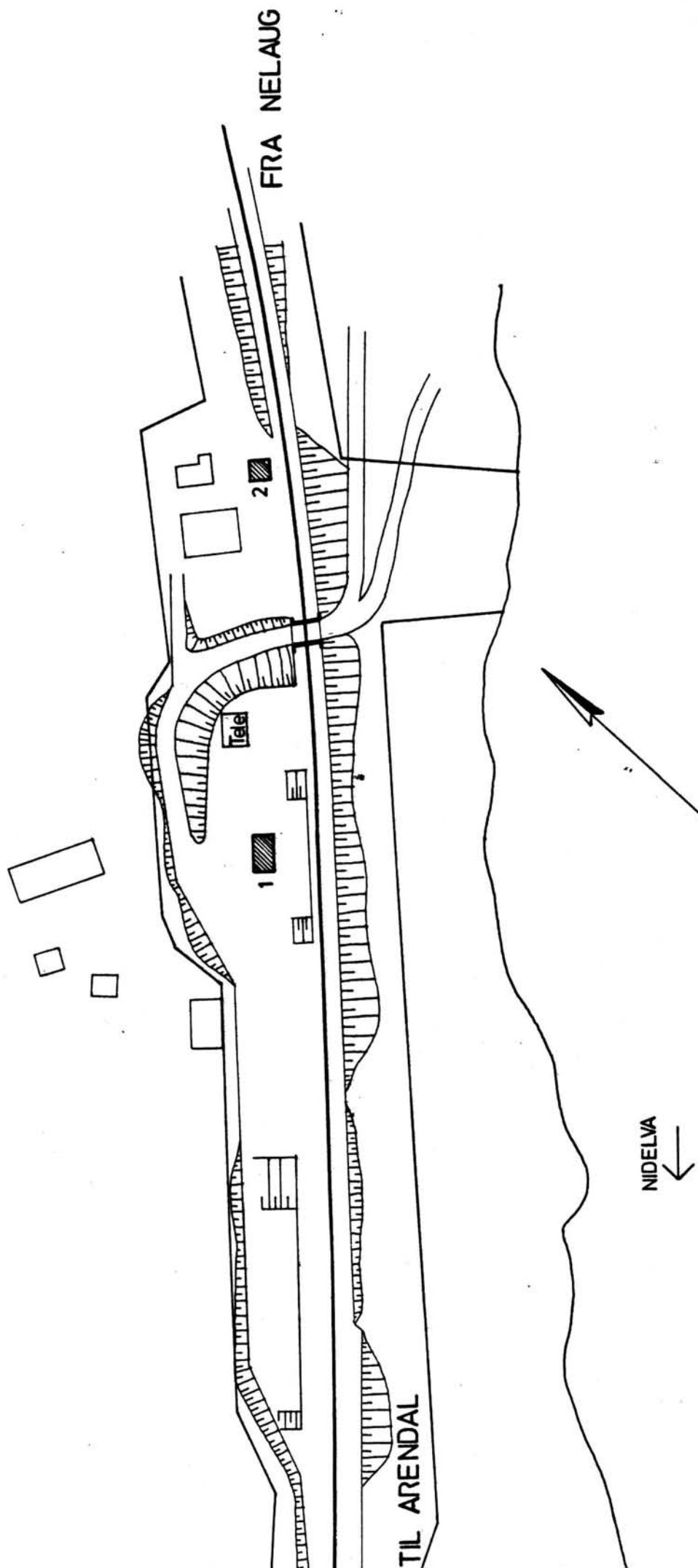
STASJON/STREKNING/ANLEGG
BØYLESTAD

BANE/BILROUTE
ARENDALSBANEN


DISTRIKT
KRISTIANSAND

BYGN NR	KILOMETER	BYGNINGSTYPE	ADRESSE	MATRIKkel GNR.BNR	BEBYGD AREAL	ETG	BRUTTO GOLVFLATE	HØVED- MATERIALE	BYGGEGAR	TEGNINGER ARKIVNR.	MERKNAD	EGET SKJEMA
1	293,28	Ekspedisjons-hus	Bøylestad		24	1	24	Tre	1905-10	Bd. 75		X
2	292,58	Vanntårn	"		17	2	17	Stein	1905-10	Bd. 129		X





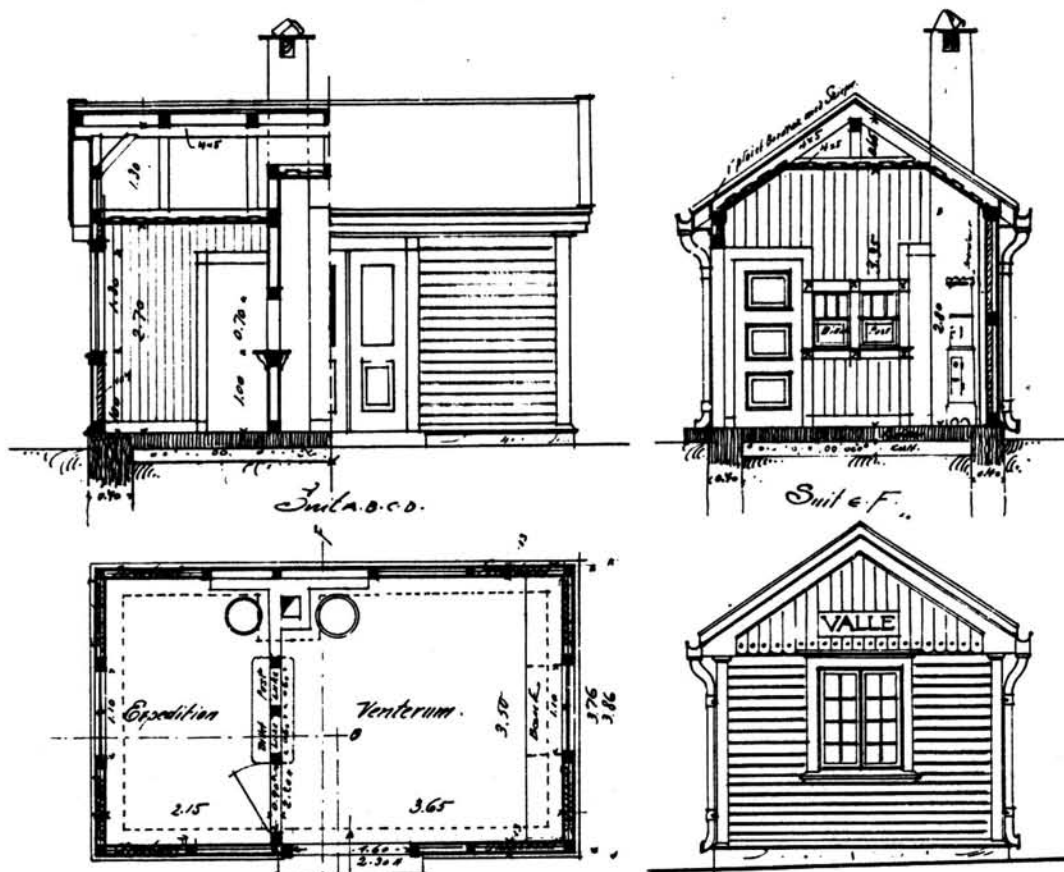
SITUASJONS-		Bøylestad holdeplass	
KART OVER:		Bøylestad holdeplass	
BANE:		216 Nelaug-Arendal	
STREKNING:		1:1000	
MÅLESTOKK:		1:1000	
DATO:		mai 1982	
UTSMITT AV		KøB. 1064.3	
LINJEKART NR.:		KøB. 1064.3	
BUSSEHOLDEPLASS I DIREKTE	JA	<input type="radio"/>	NEI
TILKNYTNING TIL STASJONEN?	JA	<input checked="" type="radio"/>	NEI
DROGJEHOLDEPLASS I DIREKTE	JA	<input type="radio"/>	NEI
TILKNYTNING TIL STASJONEN?	JA	<input checked="" type="radio"/>	NEI



NSB · REGISTRERING AV BYGNINGER

Bak/Had 0703.79

NAVN BYGNINGENS ART	BØYLESTAD HOLDEPLASS Ekspedisjonshus	STASJONSNR. 2139	BYGN.NR. 1
BANESTREKNING	216 Nelaug - Arendal	KILOMETER 293,28	
KOMMUNE.MATR.NR.	Froland	GÅRDSNR.	BRUKSNR.
ADRESSE	4820 Froland	DISTRIKT	Kristiansand



TEGNINGEN VISER: ORIGINALTEGNING DAT. 21-10-1909

M 1:100

OPPRINNELIG BRUKSFORMÅL	PRIMÆRT Ekspedisjonshus -kontor -venterom	SEKUNDÆRT	
NÅVÆRENDE BRUKSFORMÅL	PRIMÆRT 1. Venterom 2. B.avd. -rom	SEKUNDÆRT	ANTALL LEILIGHETER: 0 ANTALL OVERNATTINGSROM: 0
FORHOLD TIL ANDRE HUS	Selvstendig hus - frittstående		
FYSISK MILJØ- SAMMENHENG	Enkelthus, spredt		

VERNEVERDI	<input type="checkbox"/> PRIO- RITERT	BYGNINGEN PRIORITERES SPESIELT SOM BEVA- RINGSOBJEKT (EVT. INTERN NSB-FREDNING)	<input type="checkbox"/> BYGNINGEN ER FREDET I MEDHOLD AV LOV OM KULTURMINNER
	<input type="checkbox"/> HØY	ENDRINGER SKAL IKKE FORETAS FØR ARKITEKTKONTORET HAR GODKJENT PLANENE. DETTE GJELDER OGSÅ UTSKIFTING AV DØRER, VINDUER, KLEDNING, TAKTEKKING OSV.	
	<input checked="" type="checkbox"/> MIDDELS		
	<input type="checkbox"/> LAV	ENDRINGER KAN FORETAS UTEN GODKJENNING FRA ARKITEKTKONTORET. DET HENVISES TIL GENE- RELLE RÅD OG RETNINGSLINJER.	
<input type="checkbox"/> INGEN			

DIMENSJONER	HØVED'IAL M	6,30 x 3,85	BEBYGD AREAL M ²	24	ANTALL ETASJER	1	BRUTTO GOLVAREAL M ²
-------------	----------------	-------------	--------------------------------	----	-------------------	---	------------------------------------

BYGNINGSDEL	TYPE. KONSTRUKSJON	INSTALLASJON	MERKNAD
FUNDAMENT	Ringmur, fuget naturstein	SKORSTEIN	STK. 1
KJELLER UNDERETASJE	1. Oppfylt 2. Kryperom, trebjelkelag	ELEKTRISITET	Innlagt
YTTERVEGG	Reisverk	OPPVARMING	PRIMÆRT: Elektrisk SEKUNDÆRT:
FASADEKLEDNING	Liggende weatherboard	VANN	Ikke innlagt
TAKFORM	Saltak	BAD	
TAKTEKKING	Hoggen skifer, "lapp"	TOALETT	TYPE: ANTALL: 0

VINDUER		DEKOR INNSKRIPSJONER	Avrundede panelbordender i gavler
DØRER	Ny inngangsdør, panelt med glass- felt	INTERIØR	Oppr. interiør i venterom med både post- og billettluke

BYGGEÅR	ÅR	MERKNAD
	1903-10	
TILBYGGING OMBYGGING FLYTTING	ÅR	ENDRING

VEDLIKEHOLDS- TILSTAND	TILSTAND: ÅR:	I GOD STAND	BEGYNNENDE FORFALL	FRAMSKREDET FORFALL	RUIN	EVT. FORFALLSÅRSÅK
	1979	x				

FARGESKJEMA	OPPRINNELIG	NÅVÆRENDE	FRAMTIDIG	BYGGHERRE
UTVENDIG VEGG		4A2 Gulhvit		NSB
VINDSKIER		4A2		ARKITEKT
GERIKTER		29A3 Blekgrønn		NSB-Bd v/Harald Kaas
VINDUER		29A3		BYGGMESTER
DØRER		29A3		BYGNINGSTYPE
HJØRNEBORD		4A2		Som Rossedalen, Haugsjø
				STILPREG

TEGNINGER (ARKIVHENVISNING)	Bd 75
ELDRE FOTOGRAF.	

ANDRE OPPLYSNINGER	UTGITT	DATO	REGISTR.	DATO	
				4.12.79	
	RETTELSES- BLAD	NR	INNFORT DEN	AV	
		NR	INNFORT DEN	AV	
NR		INNFORT DEN	AV		

NSB · REGISTRERING AV BYGNINGER

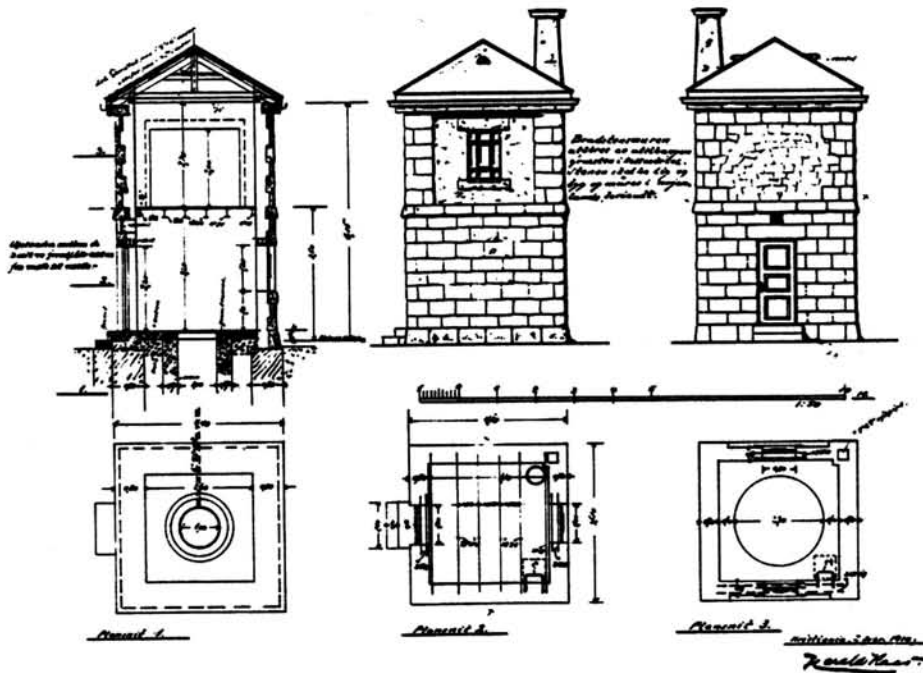
Bak/Had 0703.79

NAVN BYGNINGENS ART	BØYLESTAD HOLDEPLASS Vanntårn	STASJONSNR. 2139	BYGN.NR. 2
BANESTREKNING	216 Nelaug - Arendal	KILOMETER 292,58	
KOMMUNE.MATR.NR.	Froland	GÅRDSNR.	BRUKSNR.
ADRESSE	4820 Froland	DISTRIKT Kristiansand	



A. 5.0.122.

Vanntårn, nr. 8 i tross tårn ved Arendal-Ramli-banens-bore str.



TEGNINGEN VISER Orig. tegn. dat. 2.2.1910 M 1:200

OPPRINNELIG BRUKSFORMÅL	PRIMÆRT Vanntårn	SEKUNDÆRT	
NÅVÆRENDE BRUKSFORMÅL	PRIMÆRT Vanntårn, ute av bruk.	SEKUNDÆRT	ANTALL LEILIGHETER: 0 ANTALL OVERNATTINGSROM: 0
FORHOLD TIL ANDRE HUS	Selvstendig hus - frittstående		
FYSISK MILJØ- SAMMENHENG	Enkelthus, spredt		

VERNEVERDI	<input type="checkbox"/> PRIO- RITERT	BYGNINGEN PRIORITERES SPESIELT SOM BEVA- RINGSOBJEKT (EVT. INTERN NSB-FREDNING)	<input type="checkbox"/> BYGNINGEN ER FREDET I MEDHOLD AV LOV OM KULTURMINNER
	<input checked="" type="checkbox"/> HØY	ENDRINGER SKAL IKKE FORETAS FØR ARKITEKTKONTORET HAR GODKJENT PLANENE. DETTE GJELDER OGSÅ UTSKIFTING AV DØRER, VINDUER, KLEDNING, TAKTEKKING OSV.	
	<input type="checkbox"/> MIDDELS		
	<input type="checkbox"/> LAV	ENDRINGER KAN FORETAS UTEN GODKJENNING FRA ARKITEKTKONTORET. DET HENVISES TIL GENE- RELLE RÅD OG RETNINGSLINJER.	
	<input type="checkbox"/> INGEN		

DIMENSJONER	HOVED*ÅL M 4,10 x 4,10	BEBYGD AREAL M ² 17	ANTALL ETASJER 2	BRUTTO GOLVAREAL M ²
-------------	---------------------------	-----------------------------------	---------------------	------------------------------------

BYGNINGSDEL	TYPE.KONSTRUKSJON	INSTALLASJON	MERKNAD
FUNDAMENT	Ringmur, fuget naturstein	SKORSTEIN	STK. 1
KJELLER UNDERETASJE	Oppfylt	ELEKTRISITET	Ikke innlagt
YTTERVEGG	1. Fuget naturstein 2. Tegl	OPPVARMING	PRIMÆRT: SEKUNDÆRT:
FASADEKLEDNING	1. Ingen 2. Puss	VANN	Innlagt
TAKFORM	Pyramide	BAD	
TAKTEKING	Hoggen skifer, "lapp"	TOALETT	TYPE: ANTALL: 0

VINDUER		DEKOR INNSKRIPSJONER	
DØRER		INTERIØR	

BYGGGEÅR	ÅR 1903-10	MERKNAD
TILBYGGING OMBYGGING FLYTTING	ÅR	ENDRING

VEDLIKEHOLDS- TILSTAND	TILSTAND:	I GOD STAND	BEGYNNENDE FORFALL	FRAMSKREDET FORFALL	RUIN	EVT. FORFALLSÅRSÅK
	ÅR:	1979	X			

FARGESKJEMA	OPPRINNELIG	NÅVERENDE	FRAMTIDIG	BYGGHERRE NSB
UTVENDIG VEGG				ARKITEKT NSB-Bd v/Harald Kaas
VINDSKIER				BYGGMESTER
GERIKTER				BYGNINGSTYPE se andre opplysninger
VINDUER				STILPREG
DØRER		29A3 Blekgrønn		
HJØRNEBORD				


TEGNINGER (ARKIVHENVISNING)	Bd 129
ELDRE FOTOGRAF.	

ANDRE OPPLYSNINGER	"Vanntårn for 8 tons tank ved Arendal - Aamli-banens øvre str."	UTGITT	DATO	REGISTR.	DATO 4.12.79
		RETTELSES- BLAD	NR	INNFØRT DEN	AV
			NR	INNFØRT DEN	AV
			NR	INNFØRT DEN	AV

NSB - REGISTRERING AV BYGNINGER

UTGITT:
REVIDERT:

STASJONSNR		STASJON/STREKNING/ANLEGG		BANE/BILRUTE		ARENDALSBANEN		DISTRIKT		KRISTIANSAND		
BYGN NR	KILOMETER	BYGNINGSTYPE	ADRESSE	MATRIKKEL GNR BNR	BEBYGD AREAL	ETG	BRUTTO GOLVFLATE	HØVED-MATERIALE	BYGGEAR	TEGNINGER ARKIVNR.	MERKNAD	EGET SKIEMA
295,85	Venteskur	Eivinstad gård			6	1	6	Tre			Svilledplattform	
296,62	Hvilebrakke	Eivinstadtjern			17	1	17	Tre	1943		Med vedskjul	
297,39	Venteskur	Eivinstad			7	1	7	Tre			Svilledplattform	




NSB - REGISTRERING AV BYGNINGER

UTGITT:
REVIDERT:

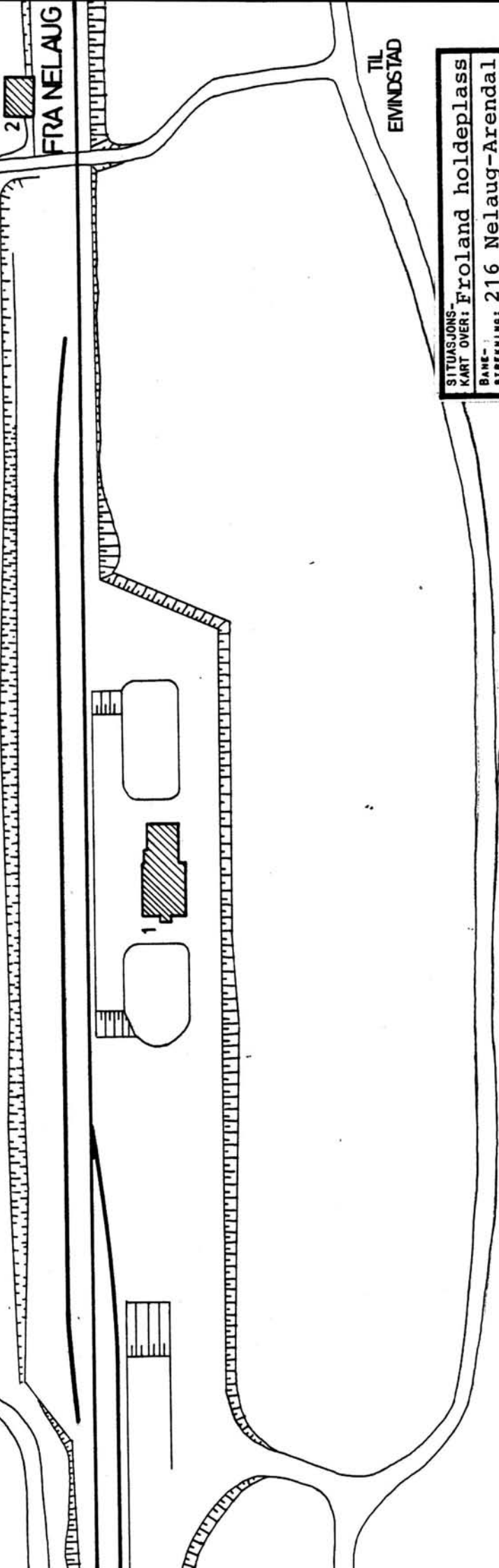
STASJONSNR 2140	STASJON/STREKNING/ANLEGG FROLAND	BANE/BILROUTE ARENDALSBANEN	DISTRIKT KRISTIANSAND
--------------------	-------------------------------------	--------------------------------	--------------------------

BYGN NR	KILOMETER	BYGNINGSTYPE	ADRESSE	MATRIKKEL GNR BNR	BEBYGD AREAL	ETG	BRUTTO GOLVFLATE	HOVED- MATERIALE	BYGGEAR	TEGNINGER ARKIVNR.	MERKNAD	EGET SKJEMA
1	299,51	Stasjonsbygning	Froland		120	11½		Tre	1903-10	B1 1228		X
2	299,36	Hvilebrakke/material brakke			40	1	40	Tre	1954			





TIL
ARENDAL




2

FRA NELAUG

TIL
EVIINDSTAD

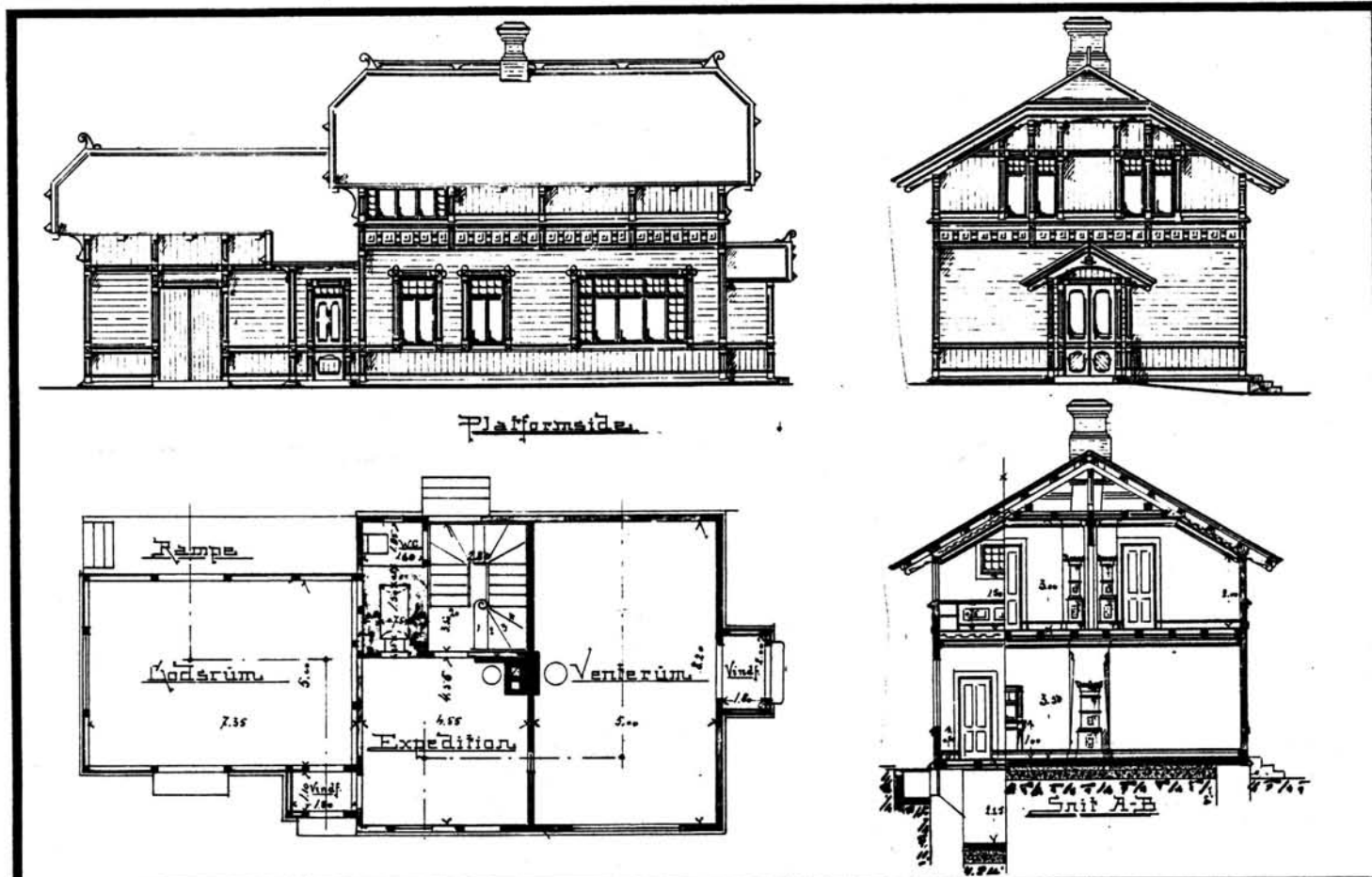

SITUASJONS- KART OVER: Froland holdeplass	
STREKNING: 216 Nelaug-Arendal	
MÅLESTOKK: 1:1000 Dato: mai 1982	
UTBNITT AV LINJEKART NR.: KdJB. 1066.3	
BUSSHOLDEPLASS I DIREKTE	JA <input type="radio"/> NEI <input checked="" type="radio"/>
TILKNYTNING TIL STASJONEN?	JA <input type="radio"/> NEI <input checked="" type="radio"/>
DROBHEOLDEPLASS I DIREKTE	JA <input type="radio"/> NEI <input checked="" type="radio"/>
TILKNYTNING TIL STASJONEN?	JA <input type="radio"/> NEI <input checked="" type="radio"/>



NSB - REGISTRERING AV BYGNINGER

Bak/Hed 0703.79

NAV BYGNINGENS ART	FROLAND STASJON Stasjonsbygning	STASJONSNR. 2140	BYGN.NR. 1
BANESTREKNING	216 Nelaug - Arendal	KILOMETER 299,51	
KOMMUNE.MATR.NR.	Froland	GÅRDSNR.	BRUKSNR.
ADRESSE	4820 Froland	DISTRIKT Kristiansand	



TEGNINGEN VISER: Orig. tegn. dat. 28.3.1900 M 1:200

OPPRINNELIG BRUKSFØRMÅL	PRIMÆRT Stasjonsbygning: -ekspedisjonslokaler -Stm.bolig	SEKUNDÆRT	
NÅVÆRENDE BRUKSFØRMÅL	PRIMÆRT Stasjonsbygning: -bolig -venterom	SEKUNDÆRT	ANTALL LEILIGHETER: 1 ANTALL OVERNATTINGSROM: 0
FORHOLD TIL ANDRE HUS	Del av anlegg - frittstående		
FYSISK MILJØ- SAMMENHENG	Mindre tettsted		

VERNEVERDI	<input type="checkbox"/> PRIO- RITERT	BYGNINGEN PRIORITYERES SPESIELT SOM BEVA- RINGSOBJEKT (EVT. INTERN NSB-FREDNING)	<input type="checkbox"/> BYGNINGEN ER FREDET I MEDHOLD AV LOV OM KULTURMINNER
	<input checked="" type="checkbox"/> HØY	ENDRINGER SKAL IKKE FORETAS FØR ARKITEKTKONTORET HAR GODKJENT PLANENE. DETTE GJELDER OGSÅ UTSKIFTING AV DØRER, VINDUER, KLEDNING, TAKTEKKING OSV.	
	<input type="checkbox"/> MIDDELS		
	<input type="checkbox"/> LAV	ENDRINGER KAN FORETAS UTEN GODKJENNING FRA ARKITEKTKONTORET. DET HENVISES TIL GENE- RELLE RÅD OG RETNINGSLINJER.	
	<input type="checkbox"/> INGEN		

DIMENSJONER	HØVEDMÅL M	18,75 x 8,50	BEBYGD AREAL M ²	120	ANTALL ETASJER	1 1/2	BRUTTO GOLVAREAL M ²
-------------	---------------	--------------	--------------------------------	-----	-------------------	-------	------------------------------------

BYGNINGSDEL	TYPE, KONSTRUKSJON	INSTALLASJON	MERKNAD
FUNDAMENT	1. Ringmur, fuget naturstein 2. Ringmur, tegl	SKORSTEIN	STK. 2
		ELEKTRISITET	Innlagt
KJELLER UNDERETASJE	1. Kjeller, trebjelkelag 2. Oppfylt, tegl på kult	OPPVARMING	PRIMÆRT: Ved
			SEKUNDÆRT: Elektrisk
YTTERVEGG	Reisverk	VANN	Innlagt
FASADEKLEDNING	1. Liggende staffpanel 2. Stående staffpanel	BAD	Innlagt
		TOALETT	TYPE: W.C. ANTALL: 1
TAKFORM	Halvvalm		
TAKTEKKING	Hoggen skifer, "lapp"		

VINDUER	Få forandringer i 2 etg. 2 etg. gavl mot Nelaug satt inn 1-fags vippevinduer	DEKOR INNSKRIPSJONER	Profilerte konsoller, sperre- ender, vindus- og dørromramning- er, dørspeil, båndfriser m.m.
DØRER	Dør mot kontor utskiftet samt innng. leilighet	INTERIØR	Meget originalt venterom og kontor, oppr. luker. Meget verneverdig.

BYGGÅR	ÅR	MERKNAD
	1905	
TILBYGGING OMBYGGING FLYTTING	ÅR	ENDRING

VEDLIKEHOLDS- TILSTAND	TILSTAND:	I GOD STAND	BEGYNNENDE FORFALL	FRAMSKREDET FORFALL	RUIN	EVT. FORFALLSÅRSÅK
	ÅR:	1979	X			

FARGESKJEMA	OPPRINNELIG	NÅVERENDE	FRAMTIDIG	BYGGHERRE
UTVENDIG VEGG		4B2 Gulgrå		NSB
VINDSKIER		5C4 Brunorange		ARKITEKT
GERIKTER		5C4		Paul A. Due
VINDUER		4B2		BYGGMESTER
DØRER		4B2		BYGNINGSTYPE
HJØRNEBORD		4B2		Som Flikeid, Nittedal, Grua Rise
				STILPREG

TEGNINGER (ARKIVHENVISNING)	B1 1228
ELDRE FOTOGRAF.	


ANDRE OPPLYSNINGER	Også oppført ved Rise, Grua, Nittedal. Flikeid (revet), Urdland.	UTGITT	DATO	REGISTR.	DATO
					4.12.79
		RETTELSES- BLAD	NR	INNFØRT DEN	AV
			NR	INNFØRT DEN	AV
		NR	INNFØRT DEN	AV	

NSB - REGISTRERING AV BYGNINGER

UTGITT:
REVIDERT:

STASJONSNR	STASJON/STREKNING/ANLEGG	BANE / BILROUTE	DISTRIKT
	FROLAND - BLAKSTAD	ARENDALSBANEN	KRISTIANSAND

BYGN NR	KILOMETER	BYGNINGSTYPE	ADRESSE	MATRIKkel GNR BNR	BEBYGD AREAL	ETG	BRUTTO GOLVFLATE	HØVED-MATERIALE	BYGGEGAR	TEGNINGER ARKIVNR.	MERKNAD	EGET SKJEMA
	301,06	Venteskur	Hurvenes		5	1	5	Tre				
	301,79	Venteskur	Hurv		6	1	6	Tre				
	302,86	Venteskur	Blakstad bru		9	1	9	Tre			På sville- plattform	



NSB · REGISTRERING AV BYGNINGER

UTGITT:
REVIDERT:

STASJONSNR
2141

STASJON/STREKNING/ANLEGG
BLAKSTAD

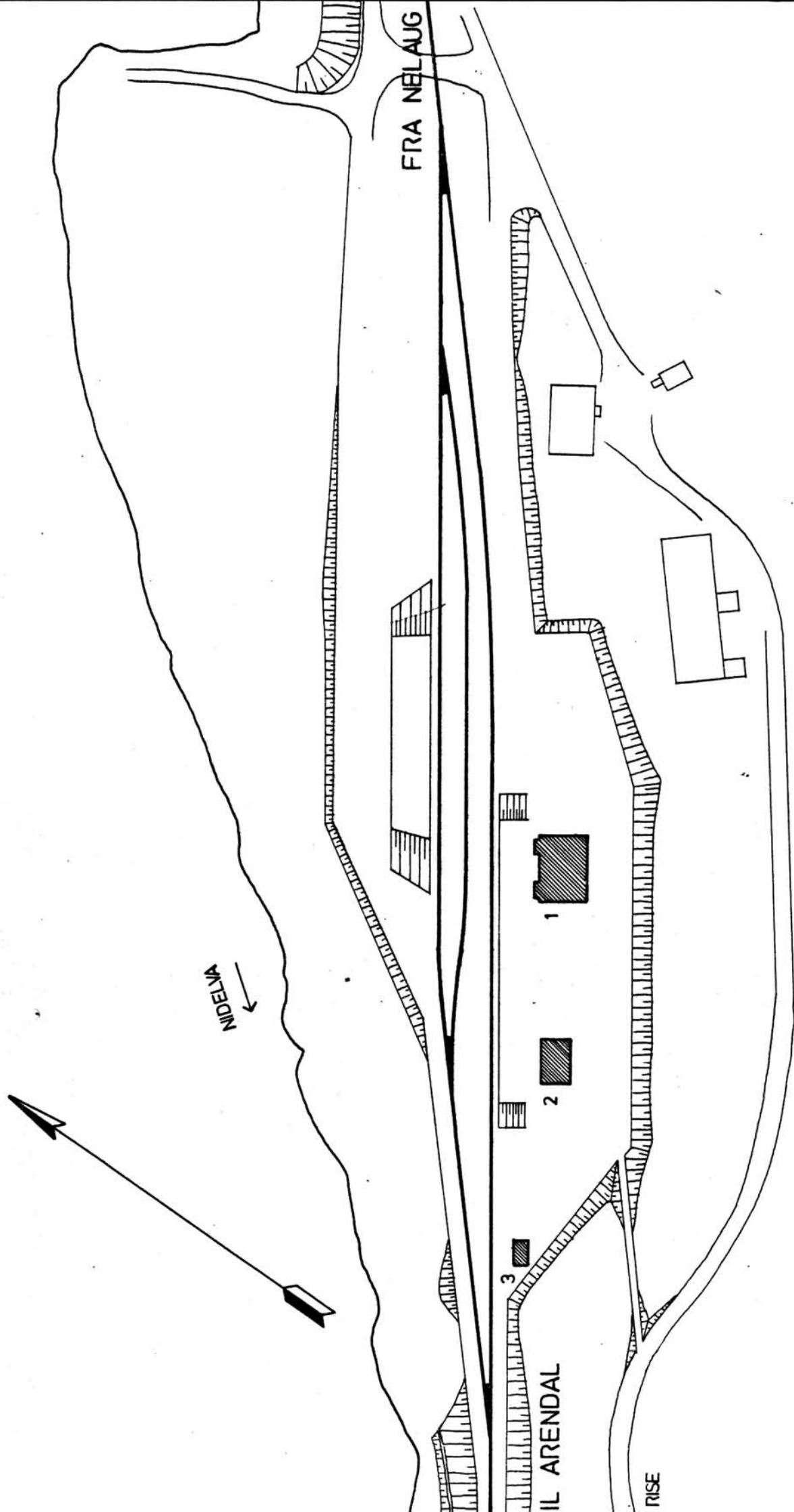
BANE/BILROUTE
ARENDALSBANEN

DISTRIKT


KRISTIANSAND

BYGN NR	KILOMETER	BYGNINGSTYPE	ADRESSE	MATRIKEL GNR BNR	BEBYGD AREAL	ETG	BRUTTO GOLVFLATE	HØVED- MATERIALE	BYGGEAR	TEGNINGER ARKIVNR.	MERKNAD	EGET SKJEMA
1	303,51	Stasjonsbygning	Blakstad		113	1½		Tre	1903-10	B1 1618 (speilvendt)		X
2	303,54	Uthus	"		41	1½		Tre	1903-10	B1 2028		X
3	303,59	Hvilebrakke/material- bu	"			1		Tre				





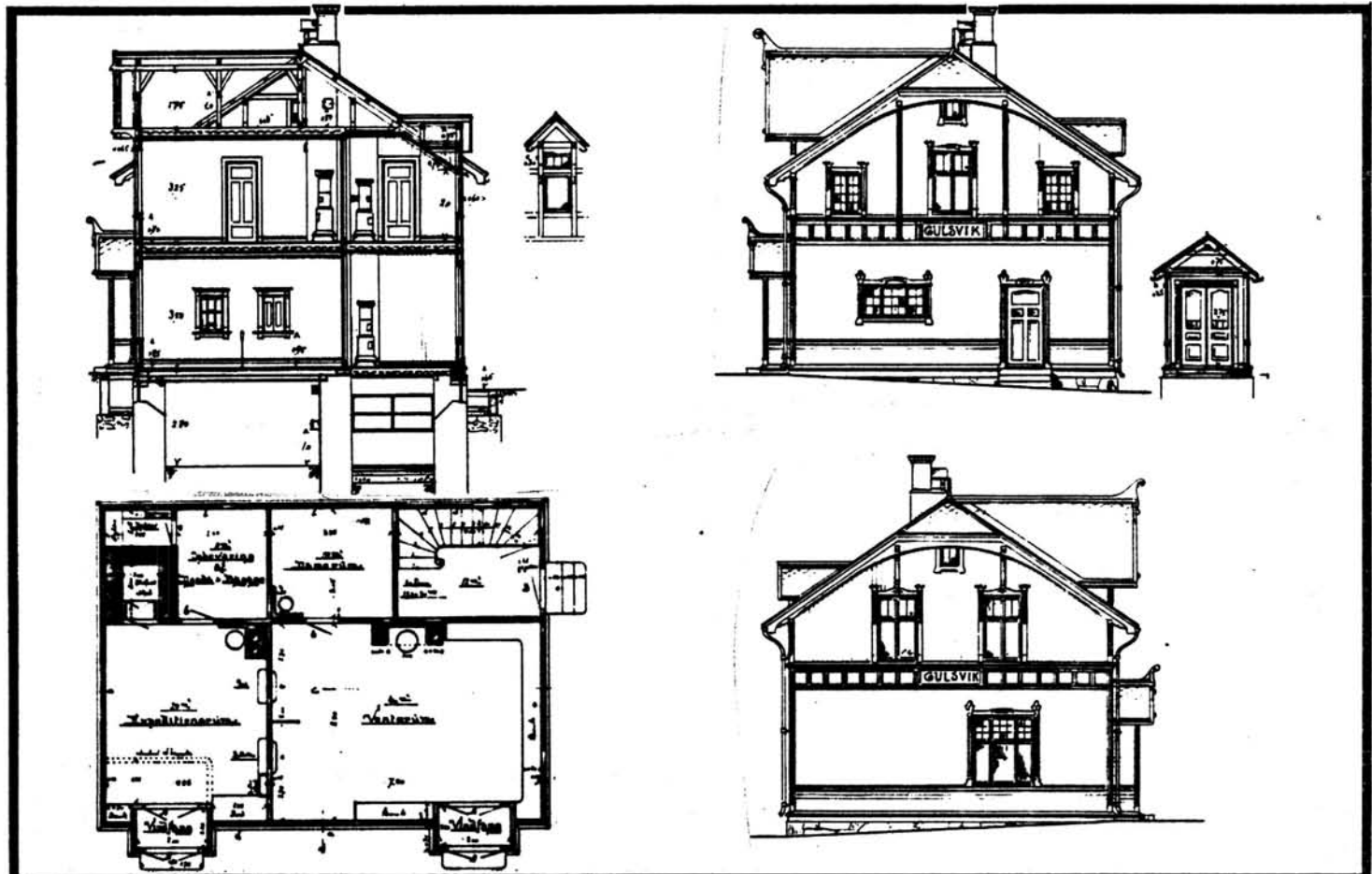
SITUASJONS-		Blakstad stasjon	
KART OVER:		216 Nelaug-Arendal	
STREKNING:		1:1000 / Dato: mai 1982	
MÅLSTOKK:		1:1000 / Dato: mai 1982	
UTSNITT AV		LINJEKART NR.: KdB, 1067.3	
BUSSHOLDEPLASS I DIREKTE	JA	<input type="radio"/>	NEI
TILKNYTNING TIL STASJONEN?	JA	<input checked="" type="radio"/>	NEI
DROGJEHOLDEPLASS I DIREKTE	JA	<input type="radio"/>	NEI
TILKNYTNING TIL STASJONEN?	JA	<input checked="" type="radio"/>	NEI



NSB · REGISTRERING AV BYGNINGER

Bak/Had 0703.79

NAVN BYGNINGENS ART	BLAKSTAD STASJON Stasjonsbygning	STASJONSNR. 2141	BYGN.NR. 1
BANESTREKNING	216 Arendal - Nelaug	KILOMETER	303,51
KOMMUNE.MATR.NR.	Froland	GÅRDSNR.	BRUKSNR.
ADRESSE	4820 Froland	DISTRIKT	Kristiansand



TEGNINGEN VISER: Orig. tegn. dat. 4.5.1903 M 1:200

OPPRINNELIG BRUKSFORMÅL	PRIMÆRT Stasjonsbygning	SEKUNDÆRT	
NÅVÆRENDE BRUKSFORMÅL	PRIMÆRT Bolig, kontorer	SEKUNDÆRT	ANTALL LEILIGHETER: 1 ANTALL OVERNATTINGSROM: 0
FORHOLD TIL ANDRE HUS	Del av anlegg - frittstående		
FYSISK MILJØ- SAMMENHENG	Spredt landbruksbebyggelse.		

VERNEVERDI	<input type="checkbox"/> PRIO- RITERT	BYGNINGEN PRIORITERES SPESIelt SOM BEVA- RINGSOBJEKT (EVT. INTERN NSB-FREDNING)	<input type="checkbox"/> BYGNINGEN ER FREDET I MEDHOLD AV LOV OM KULTURMINNER
	<input checked="" type="checkbox"/> HØY	ENDRINGER SKAL IKKE FORETAS FØR ARKITEKTKONTORET HAR GODKJENT PLANENE. DETTE GJELDER OGSÅ UTSKIFTING AV DØRER, VINDUER, KLEDNING, TAKTEKKING OSV.	
	<input type="checkbox"/> MIDDELS		
	<input type="checkbox"/> LAV	ENDRINGER KAN FORETAS UTEN GODKJENNING FRA ARKITEKTKONTORET. DET HENVISES TIL GENE- RELLE RÅD OG RETNINGSLINJER.	
	<input type="checkbox"/> INGEN		

DIMENSJONER	HOVEDTAL M	12,5 x 9,00	BEBYGD AREAL M ²	113	ANTALL ETASJER	1½	BRUTTO GOLVAREAL M ²
-------------	---------------	-------------	--------------------------------	-----	-------------------	----	------------------------------------

BYGNINGSDEL	TYPE.KONSTRUKSJON	INSTALLASJON	MERKNAD
FUNDAMENT	1. Fuget naturstein, ringmur 2. Murkrone i tegl	SKORSTEIN	STK. 1
KJELLER UNDERETASJE	1. Kjeller, trebjelkelag 2. Kryperom, trebjelkelag	ELEKTRISITET	Innlagt
YTTERVEGG	Reisverk	OPPVARMING	PRIMÆRT: Oljebrenner, parafin SEKUNDÆRT: Elektrisk, ved
FASADEKLEDNING	1. Liggende staffpanel 2. Stående staffpanel	VANN	Innlagt
TAKFORM	Halvvalm	BAD	Innlagt
TAKTEKING	Hoggen skifer, "lapp"	TOALET	TYPE: W.C. ANTALL: 1

VINDUER		DEKOR INNSKRIPSJONER	se andre opplysninger
DØRER		INTERIØR	

BYGGGEAR	ÅR 1905	MERKNAD
TILBYGGING OMBYGGING FLYTTING	ÅR	ENDRING

VEDLIKEHOLDS- TILSTAND	TILSTAND:	I GOD STAND	BEGYNNENDE FORFALL	FRAMSKREDET FORFALL	RUIJN	EVT. FORFALLSÅRSÅK
	ÅR:	1979	x			

FARGESKJEMA	OPPRINNELIG	NÅVÆRENDE	FRAMTIDIG	BYGGHERRE
UTVENDIG VEGG		4B6 Grågul		NSB
VINDSKIER		4B6/4D6 Grågul/ Olivenbrun		ARKITEKT Paul A. Due
GERIKTER		4D6 Olivenbrun		BYGGMESTER
VINDUER		4D6		BYGNINGSTYPE
DØRER		4D6		Som Sirnes (Rivi)
HJØRNEBORD		4B6		STILPREG

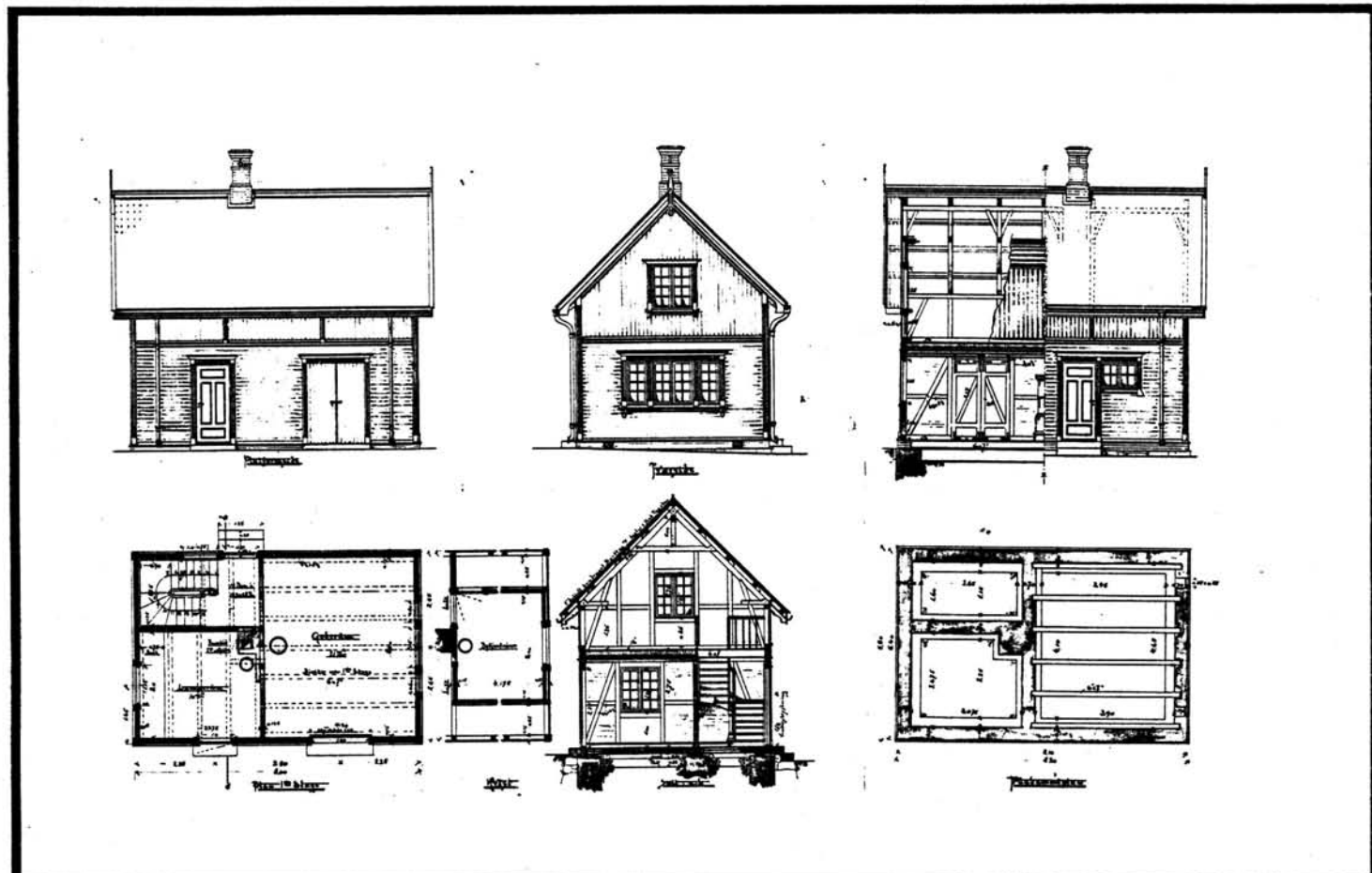

TEGNINGER (ARKIVHENVISNING)	Bl 1618 (speilvendt)
ELDRE FOTOGRAF.	

ANDRE OPPLYSNINGER	Profilerte sperre-ender, vindus og dør- omramninger, konsoller, bånd friser m.m.	UTGITT	DATO	REGISTR.	DATO
					4.12.79
		RETTELSES- BLAD	NR	INNFORT DEN	AV
			NR	INNFORT DEN	AV
			NR	INNFORT DEN	AV

NSB · REGISTRERING AV BYGNINGER

Bak/Had 0703.79

NAVN BYGNINGENS ART	BLAKSTAD STASJON Uthus	STASJONSNR. 2141	BYGN.NR. 2
BANESTREKNING	216 Nelaug - Arendal	KILOMETER 303,54	
KOMMUNE.MATR.NR.	Froland	GÅRDSNR.	BRUKSNR.
ADRESSE	4820 Froland	DISTRIKT Kristiansand	



TEGNINGEN VISER: Orig. tegn. dat. 21.9 1900 M 1 : 200

OPPRINNELIG BRUKSFORMÅL	PRIMÆRT Ligodsrom Lamperom Betjentrom	SEKUNDÆRT	
NÅVÆRENDE BRUKSFORMÅL	PRIMÆRT Vedbu Vaskehus	SEKUNDÆRT	ANTALL LEILIGHETER: 0 ANTALL OVERNATTINGSROM: 1
FORHOLD TIL ANDRE HUS	Del av anlegg - frittstående		
FYSISK MILJØ- SAMMENHENG	Spredt landbruksbebyggelse		

VERNEVERDI	<input type="checkbox"/> PRIO- RITERT	BYGNINGEN PRIORITERES SPESIELT SOM BEVA- RINGSOBJEKT (EVT. INTERN NSB-FREDNING)	<input type="checkbox"/> BYGNINGEN ER FREDET I MEDHOLD AV LOV OM KULTURMINNER
	<input checked="" type="checkbox"/> HØY	ENDRINGER SKAL IKKE FORETAS FØR ARKITEKTKONTORET HAR GODKJENT PLANENE. DETTE GJELDER OGSÅ UTSKIFTING AV DØRER, VINDUER, KLEDNING, TAKTEKKING OSV.	
	<input type="checkbox"/> MIDDELS		
	<input type="checkbox"/> LAV	ENDRINGER KAN FORETAS UTEN GODKJENNING FRA ARKITEKTKONTORET. DET HENVISES TIL GENE- RELLE RÅD OG RETNINGSLINJER.	
	<input type="checkbox"/> INGEN		

DIMENSJONER	HOVED'IAL M 7,50 x 5,50	BEBYGD AREAL M ² 41	ANTALL ETASJER 1½	BRUTTO GOLVAREAL M ²
-------------	----------------------------	-----------------------------------	----------------------	------------------------------------

BYGNINGSDEL	TYPE.KONSTRUKSJON	INSTALLASJON	MERKNAD
FUNDAMENT	1. Fuget naturstein, ringmur 2. Tegl	SKORSTEIN	STK. 1
KJELLER UNDERETASJE	1. Oppfylt, tegl. 2. Kryperom, trebjelkelag	ELEKTRISITET	Ikke innlagt
YTTERVEGG	Reisverk	OPPVARMING	PRIMÆRT: Ved SEKUNDÆRT: Elektrisk
FASADEKLEDNING	1. Liggende staffpanel 2. Stående staffpanel	VANN	Ikke innlagt
TAKFORM	Saltak	BAD	Ikke innlagt
TAKTEKING	Flat tegl	TOALETT	TYPE: ANTALL:

VINDUER		DEKOR INNSKRIPSJONER	se andre opplysninger
DØRER		INTERIØR	

BYGGEÅR	AR 1905	MERKNAD
TILBYGGING OMBYGGING FLYTTING	AR	ENDRING

VEDLIKEHOLDS- TILSTAND	TILSTAND:	I GOD STAND	BEGYNNENDE FORFALL	FRAMSKREDET FORFALL	RUIN	EVT. FORFALLSÅRSÅK
	AR:					
	1982		x			Taket lekker, råte i tak

FARGESKJEMA	OPPRINNELIG	NAVÆRENDE	FRAMTIDIG	BYGGHERRE
UTVENDIG VEGG		4B6 Grågul		NSB
VINDSKIER		4B6/4D6		ARKITEKT Paul A. Due
GERIKTER		4D6 Olivenbrun		BYGGMESTER
VINDUER		4D6		BYGNINGSTYPE Som Sokna, Gulsvik, Nesbyen m.fl.
DØRER		4D6		STILPREG
HJØRNEBORD		4D6		

TEGNINGER (ARKIVHENVISNING)	B1 2108
ELDRE FOTOGRAF.	

ANDRE OPPLYSNINGER	Profilerte hjørnebord, sperre-ender vindus- og dørromramninger	UTGITT	DATO	REGISTR.	DATO 4.12-82
		RETTELSES- BLAD	NR	INNFORT DEN	AV
			NR	INNFORT DEN	AV
			NR	INNFORT DEN	AV

NSB · REGISTRERING AV BYGNINGER

UTGITT:
REVIDERT:

STASJONSNR	STASJON/STREKNING/ANLEGG	BANE/BILROUTE	DISTRIKT
	BLAKSTAD - RISE	ARENDALESBANEN	KRISTIANSAND

BYGN NR	KILOMETER	BYGNINGSTYPE	ADRESSE	MATRIKKELN GNR BNR	BEBYGD AREAL	ETG	BRUTTO GOLVFLATE	HØVED- MATERIALE	BYGGEGAR	TEGNINGER ARKIVNR.	MERKNAD	EGET SKJEVA
	305,40	Venteskur/dressin- skur	Messel		16	1	16	Tre				



NSB - REGISTRERING AV BYGNINGER

UTGITT:
REVIDERT:

STASJONSNR
2142

STASJON/STREKNING/ANLEGG
RISE


BANE/BILROUTE

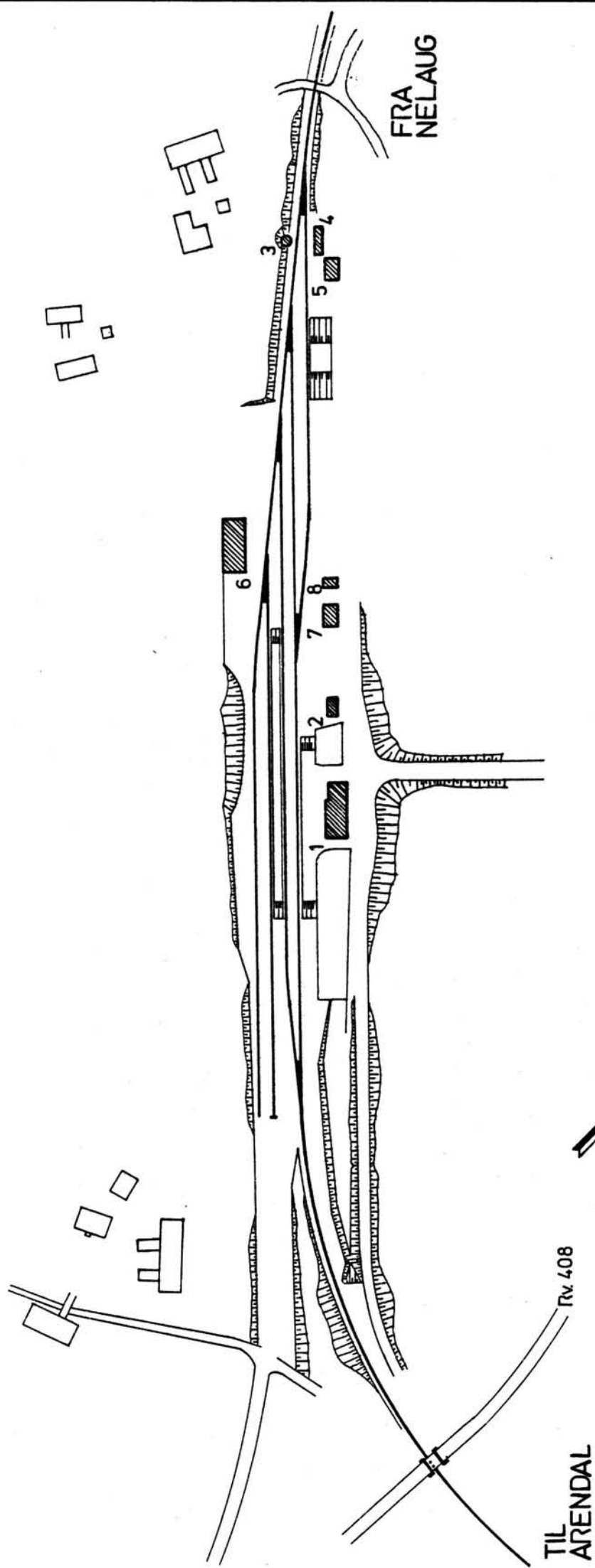
ARENDALSBANEN

DISTRIKT

KRISTIANSD

BYGNR	KILOMETER	BYGNINGSTYPE	ADRESSE	MATRIKkel GNR ENR	BEBYGD AREAL	ETG	BRUTTO GOLVFLATE	HOVED- MATERIALE	BYGGEAR	TEGNINGER ARKIVNR.	MERKNAD	EGET SKJEMA
1	307,43	Stasjonsbygning	Rise		133	1½		Tre	1903-10	B1 1228		X
2	307,39	Uthus	"		32	1	31,5	Tre	1903-10	B1 1774		X
3	307,18	Vanntårn	"		9	1	9	Mur/tre	1903-10	B1 1773		X
4	307,18	Dressinskur	"		40	1	40	Tre.				
5	307,19	Hvilebrakke, lager- bu	"		30	1	30	Tre	1943			
6	307,29	Bm.materialbu	"		175	1	175	Tre	1940			
7	307,31	Betjentbolig	"		48	1½		Tre	1947			X
8	307,30	Uthus for betj.bolig	"		27	1	27	Tre	1947			X





SITUASJONS- Rise stasjon	
KART OVER: 216 Nelaug-Arendal	
BANE- STREKNING:	216 Nelaug-Arendal
MÅLESTOKK:	1:2000
UTSVITT AV LINJEKART NR.:	KdB. 1069.6
UTSVITT AV LINJEKART NR.:	KdB. 1069.6
BUSSHOLDEPLASS I DIREKTE TILKNYTNING TIL STASJONEN?	JA <input checked="" type="checkbox"/> NEI <input type="checkbox"/>
DRØJENHOLDEPLASS I DIREKTE TILKNYTNING TIL STASJONEN?	JA <input type="checkbox"/> NEI <input checked="" type="checkbox"/>

TIL
ARENDAL

Rv 408

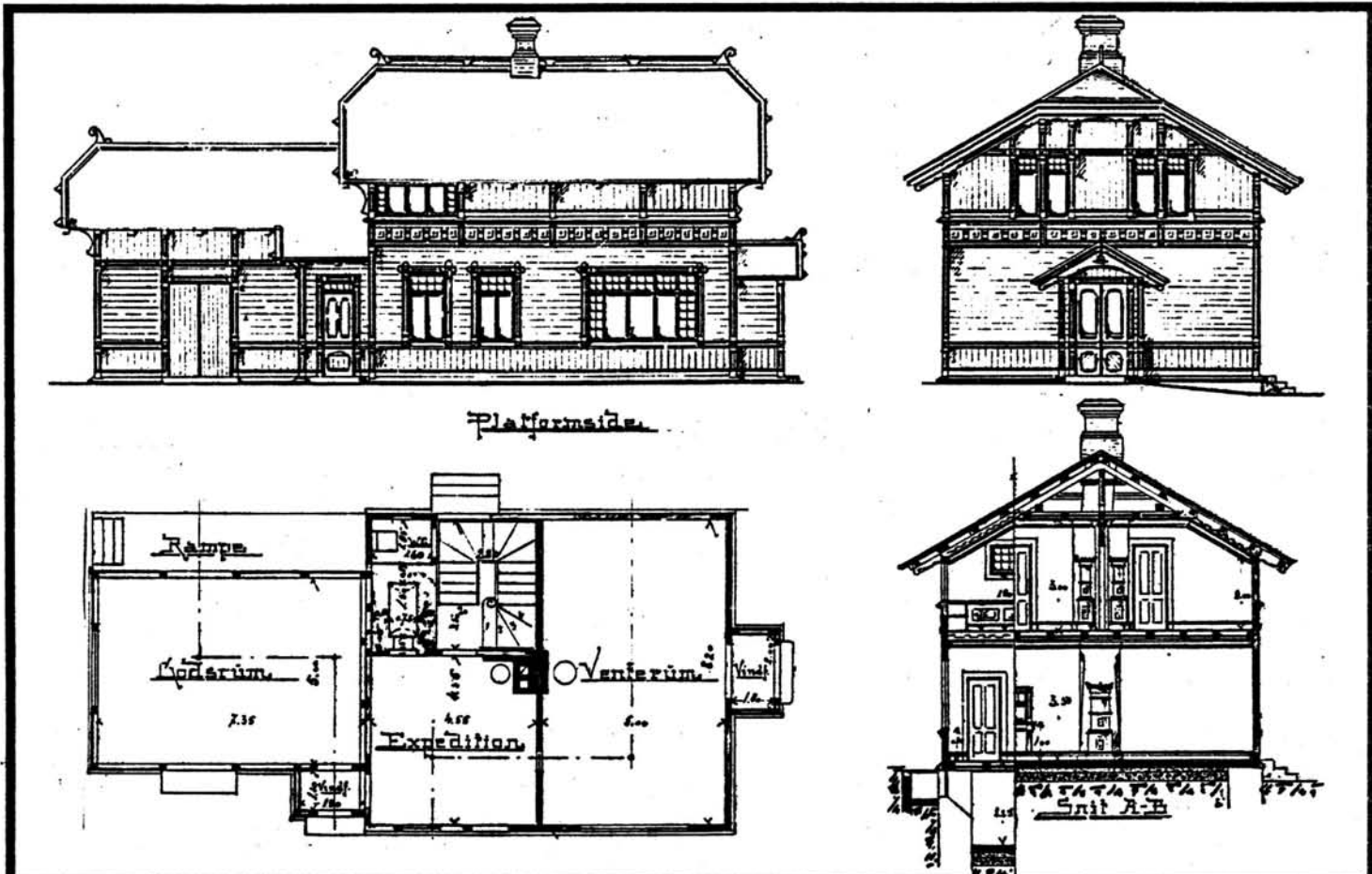

FRA
NELAUG



NSB · REGISTRERING AV BYGNINGER

Bak/Had 070379

NAVN BYGNINGENS ART	RISE STASJON Stasjonsbygning	STASJONSNR. 2142	BYGN.NR. 1
BANESTREKNING	216 Nelaug - Arendal	KILOMETER	407,43
KOMMUNE.MATR.NR.	Øyestad	GÅRDSNR.	BRUKSNR.
ADRESSE	4882 Løddesøl	DISTRIKT	Kristiansand



TEGNINGEN VISER: Orig. tegn. dat. 28.3.1900

M 1:100

OPPRINNELIG BRUKSFORMÅL	PRIMÆRT Stasjonsbygning: -Ekspedisjon/venterom -Godsrom / -Bolig	SEKUNDÆRT	
NÅVERENDE BRUKSFORMÅL	PRIMÆRT som ovenfor	SEKUNDÆRT	ANTALL LEILIGHETER: 1 ANTALL OVERNATTINGSROM: 1
FORHOLD TIL ANDRE HUS	Del av anlegg - frittstående		
FYSISK MILJØ- SAMMENHENG	Spredt bebyggelse		

VERNEVERDI	<input checked="" type="checkbox"/> PRIORITYERT	BYGNINGEN PRIORITYERES SPESIELT SOM BEVARINGSOBJEKT (EVT. INTERN NSB-FREDNING)	<input type="checkbox"/> BYGNINGEN ER FREDET I MEDHOLD AV LOV OM KULTURMINNER
	<input checked="" type="checkbox"/> HØY	ENDRINGER SKAL IKKE FORETAS FØR ARKITEKTKONTORET HAR GODKJENT PLANENE. DETTE GJELDER OGSÅ UTSKIFTING AV DØRER, VINDUER, KLEDNING, TAKTEKKING OSV.	
	<input type="checkbox"/> MIDDELS		
	<input type="checkbox"/> LAV	ENDRINGER KAN FORETAS UTEN GODKJENNING FRA ARKITEKTKONTORET. DET HENVISES TIL GENERELLE RÅD OG RETNINGSLINJER.	
	<input type="checkbox"/> INGEN		

DIMENSJONER	HOVED*AL M 18,75 x 8,50	BEBYGD AREAL M ² 133	ANTALL ETASJER 1½	BRUTTO GOLVAREAL M ²
-------------	----------------------------	------------------------------------	----------------------	------------------------------------

BYGNINGSDEL	TYPE.KONSTRUKSJON	INSTALLASJON	MERKNAD
FUNDAMENT	1. Ringmur, fuget naturstein 2. Teglstein	SKORSTEIN	STK. 2
KJELLER UNDERETASJE	1. Kjeller, trebjelkelag 2. Oppfylt	ELEKTRISITET	Innlagt
YTTERVEGG	Plankereisverk (?)	OPPVARMING	PRIMÆRT: Oljebrenner SEKUNDÆRT: Elektrisk, Ved
FASADEKLEDNING	1. Liggende panel, staffpanel 2. Stående panel, staffpanel	VANN	Innlagt
TAKFORM	Halvvalm	BAD	
TAKTEKING	Hoggen skifer "lapp"	TOALETT	TYPE: W.C. ANTALL: 3

VINDUER		DEKOR INNSKRIPSJONER	Profilerte konsoller, sperre- ender, vindus- og dør-omram- ninger, vindskier m.m.
DØRER	Ny dør inng. kontor	INTERIØR	

BYGGEÅR	AR 1903-10	MERKNAD
TILBYGGING OMBYGGING FLYTTING	AR	ENDRING Bygget til større vindfang, inng. venterom samt W.C.

VEDLIKEHOLDS- TILSTAND	TILSTAND: AR:	I GOD STAND	BEGYNNENDE FORFALL	FRAMSKREDET FORFALL	RUIN	EVT. FORFALLSÅRSÅK
	1979	x				

FARGESKJEMA	OPPRINNELIG	NÅVÆRENDE	FRAMTIDIG	BYGGHERRE NSB
UTVENDIG VEGG		4B2 Gulgrå		ARKITEKT Paul A. Due
VINDSKIER		5C4 Brunoransje		BYGGMESTER
GERIKTER		5C4		
VINDUER		4B2		BYGNINGSTYPE Som Flikeid, Nittedal, Grua og Froland, Urdland
DØRER		4B2		STILPREG
HJØRNEBORD		4B2		

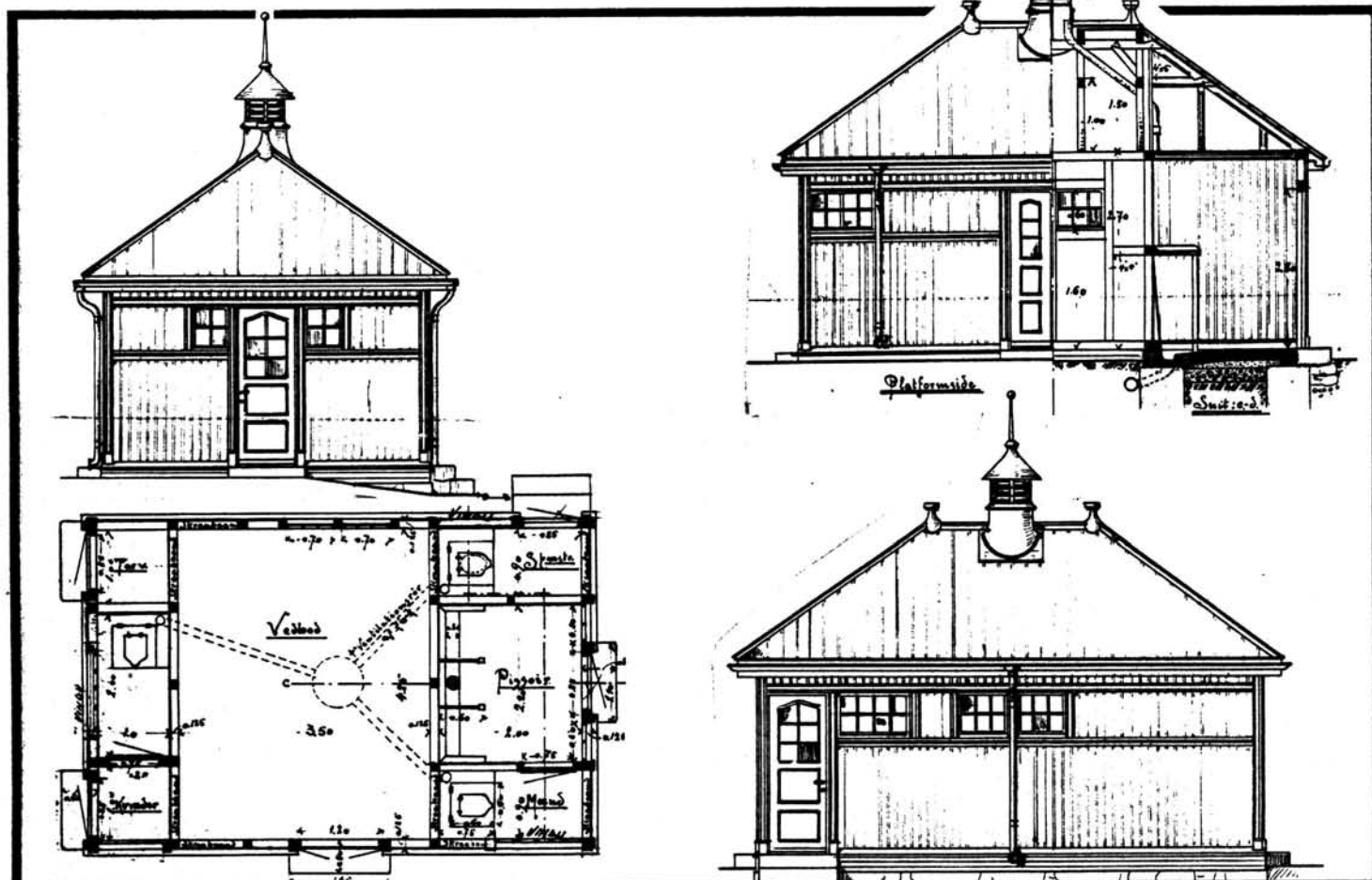
TEGNINGER (ARKIVHENVISNING)	B1 1228
ELDRE FOTOGRAF.	

ANDRE OPPLYSNINGER	Dekorerte speilfyllinger i dører. Buet døromramning. Velstelt parkanlegg	UTGITT	DATO	REGISTR.	DATO 4.12.79
		RETTELSES- BLAD	NR	INNFØRT DEN	AV
			NR	INNFØRT DEN	AV
			NR	INNFØRT DEN	AV

NSB · REGISTRERING AV BYGNINGER

Bek./Had 0703.79

NAVN BYGNINGENS ART	RISE STASJON Uthus	STASJONSNR. 2142	BYGN.NR. 2
BANESTREKNING	216 Nelaug - Arendal	KILOMETER 307,39	
KOMMUNE, MATR.NR.	Øyestad	GARDSNR.	BRUKSNR.
ADRESSE	4882 Løddesøl	DISTRIKT Kristiansand	



TEGNINGEN VISER: Orig. tegn. dat. 28.3.1900

M 1:100

OPPRINNELIG BRUKSFØRMÅL	PRIMÆRT	1. Ved 2. Utedo	SEKUNDÆRT	
	NÅVERENDE BRUKSFØRMÅL	PRIMÆRT	1. Vedbu	SEKUNDÆRT
FORHOLD TIL ANDRE HUS	Del av anlegg - frittstående			
FYSISK MILJØ- SAMMENHENG	Spredt bebyggelse			

VERNEVERDI	<input checked="" type="checkbox"/> PRIO- RITERT	BYGNINGEN PRIORITERES SPESIELT SOM BEVA- RINGSOBJEKT (EVT. INTERN NSB-FREDNING)	<input type="checkbox"/> BYGNINGEN ER FREDET I MEDHOLD AV LOV OM KULTURMINNER
	<input checked="" type="checkbox"/> HØY	ENDRINGER SKAL IKKE FORETAS FØR ARKITEKTKONTORET HAR GODKJENT PLANENE. DETTE GJELDER OGSÅ UTSKIFTING AV DØRER, VINDUER, KLEDNING, TAKTEKKING OSV.	
	<input type="checkbox"/> MIDDELS		
	<input type="checkbox"/> LAV	ENDRINGER KAN FORETAS UTEN GODKJENNING FRA ARKITEKTKONTORET. DET HENVISES TIL GENE- RELLE RÅD OG RETNINGSLINJER.	
	<input type="checkbox"/> INGEN		

MENSJONER	HOVEDTÅL M 7,00 x 4,50	BEBYGD AREAL M ² 32	ANTALL ETASJER 1	BRUTTO GOLVAREAL M ²
-----------	---------------------------	-----------------------------------	---------------------	------------------------------------

YGNINGSDEL	TYPE, KONSTRUKSJON	INSTALLASJON	MERKNAD
UNDAMENT	Ringmur, hoggen naturstein	SKORSTEIN	STK. 0
KJELLER UNDERETASJE	Oppfylt betong på kult	ELEKTRISITET	Ikke innlagt
UTTERVEGG	Reisverk	OPPVARMING	PRIMÆRT:
FASADEKLEDNING	Stående faspanel	VANN	SEKUNDÆRT:
TAKFORM	Helvalm	BAD	
TAKTEKKING	Flat tegl	TOALETT	TYPE: Kumdo ANTALL: 3

VINDUER		DEKOR INNSKRIPSJONER	Utlufting over tak m. "spir" Profilerte dør- og vindus- omramninger (se andre oppl.)
DØRER		INTERIØR	

BYGGÅR	ÅR 1903-10	MERKNAD
TILBYGGING OMBYGGING FLYTTING	ÅR	ENDRING

VEDLIKEHOLDS- TILSTAND	TILSTAND:	GOD STAND	BEGYNNENDE FORFALL	FRAMSKREDET FORFALL	RUIN	EVT. FORFALLSÅRSÅK
	ÅR:	1979	x			

FARGESKJEMA	OPPRINNELIG	NAVÆRENDE	FRAMTIDIG	BYGGHERRER
UTVENDIG VEGG		4B2 Gulgrå		NSB
VINDSKIER		5C4 Brunoransje		ARKITEKT
GERIKTER		5C4		Paul A. Due
VINDUER		4B2		BYGGMESTER
DØRER		4B2		BYGNINGSTYPE
HJØRNEBORD		4B2		som Flå, Bromma, Torpo, Veme.
				STILPREG

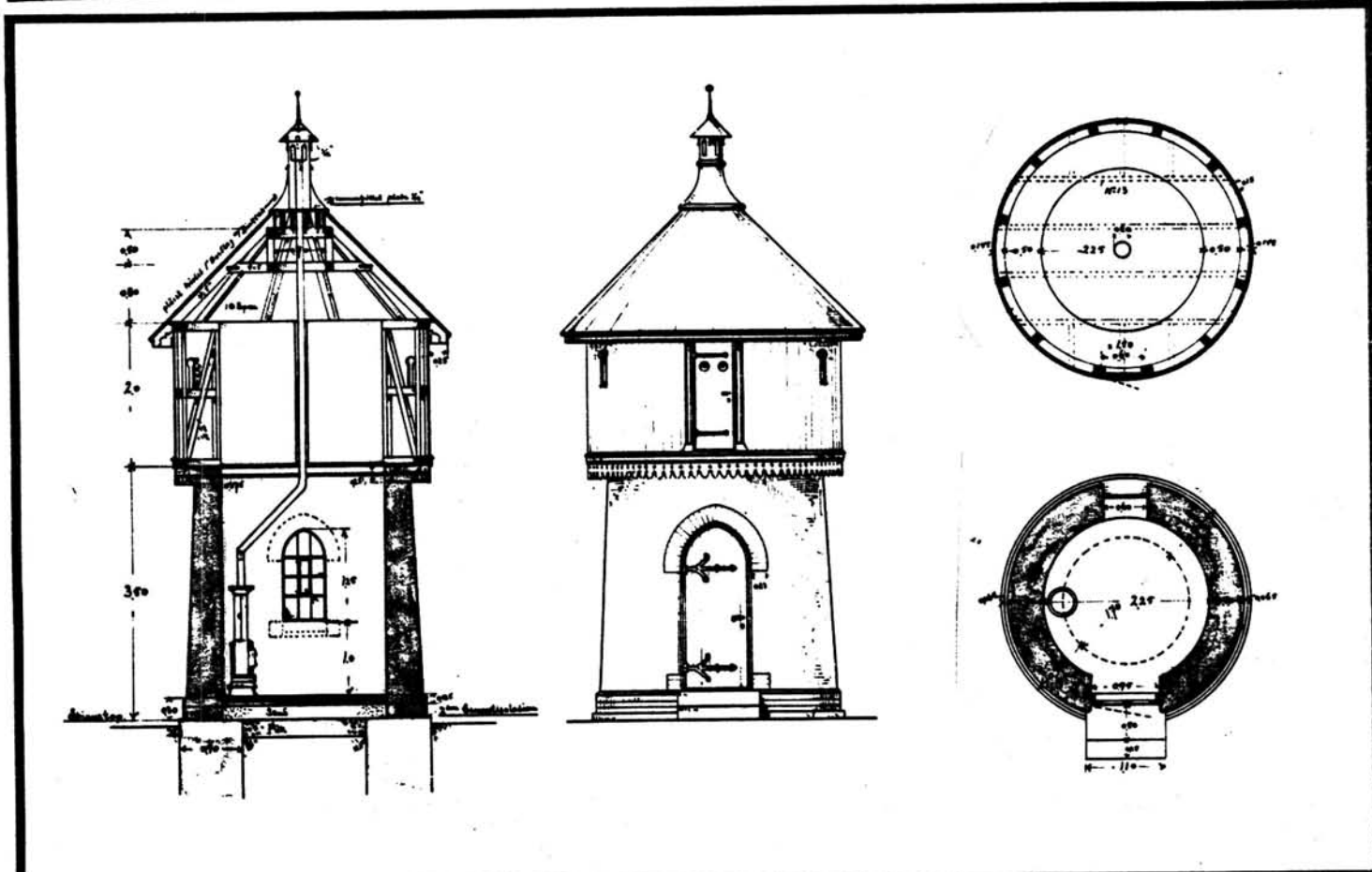

TEGNINGER (ARKIVHENVISNING)	B1 1774
ELDRE FOTOGRAF.	

ANDRE OPPLYSNINGER	Profilerte bånd-friser i 2 høyder	UTGITT	DATO	REGISTR.	DATO
					4.12.79
		RETTELSES- BLAD	NR	INNFORT DEN	AV
			NR	INNFORT DEN	AV

NSB · REGISTRERING AV BYGNINGER

Bak/Had 0703.79

NAVN BYGNINGENS ART	RISE STASJON Vanntårn	STASJONSNR. 2142	BYGN. NR. 3
BANESTREKNING	216 Nelaug - Arendal	KILOMETER	307,18
KOMMUNE, MATR. NR.	Øyestad	GÅRDSNR.	BRUKSNR.
ADRESSE	4882 Løddesøl	DISTRIKT Kristiansand	



TEGNINGEN VISER: Orig.tegn. dat. 19.3.1904

M 1:100

OPPRINNELIG BRUKSFORMÅL	PRIMÆRT Vanntårn	SEKUNDÆRT	
NÅVÆRENDE BRUKSFORMÅL	PRIMÆRT Vanntårn	SEKUNDÆRT	ANTALL LEILIGHETER: 0 ANTALL OVERNATTINGSROM: 0
FORHOLD TIL ANDRE HUS	Del av anlegg - frittstående		
FYSISK MILJØ- SAMMENHENG	Spredt bebyggelse		

VERNEVERDI	<input checked="" type="checkbox"/> PRIORITYERT	BYGNINGEN PRIORITYERES SPESIELT SOM BEVAREINGSOBJEKT (EVT. INTERN NSB-FREDNING)	<input type="checkbox"/> BYGNINGEN ER FREDET I MEDHOLD AV LOV OM KULTURMINNER
	<input checked="" type="checkbox"/> HØY	ENDRINGER SKAL IKKE FORETAS FØR ARKITEKTKONTORET HAR GODKJENT PLANENE. DETTE GJELDER OGSÅ UTSKIFTING AV DØRER, VINDUER, KLEDNING, TAKTEKKING OSV.	
	<input type="checkbox"/> MIDDELS		
	<input type="checkbox"/> LAV	ENDRINGER KAN FORETAS UTEN GODKJENNING FRA ARKITEKTKONTORET. DET HENVISES TIL GENERELLE RÅD OG RETNINGSLINJER.	
<input type="checkbox"/> INGEN			

DIMENSJONER	HØVEDMÅL M Diameter 3,38	BEBYGD AREAL M ² 9	ANTALL ETASJER 1	BRUTTO GOLVAREAL M ²
-------------	-----------------------------	----------------------------------	---------------------	------------------------------------

BYGNINGSDEL	TYPE.KONSTRUKSJON	INSTALLASJON	MERKNAD
FUNDAMENT	Ringmur, hoggen naturstein	SKORSTEIN	STK. 1
KJELLER UNDERETASJE	Oppfylt, betong	ELEKTRISITET	Ikke innlagt
YTTERVEGG	1.Tegl i 1.etg. 2.Treoverbygg, reisverk i 2 etg.	OPPVARMING	PRIMERT: Koks SEKUNDÆRT:
FASADEKLEDNING	1.Puss 2.Stående staffpanel	VANN	Innlagt
TAKFORM	Kjegle	BAD	
TAKTEKKING	Sinkplater	TOALETT	TYPE: ANTALL:

VINDUER		DEKOR INNSKRIPSJONER	Profilerte panelbordender Gotisk bueformet dør
DØRER		INTERIØR	

BYGGEÅR	ÅR 1903-10	MERKNAD
TILBYGGING OMBYGGING FLYTTING	ÅR	ENDRING

VEDLIKEHOLDS- TILSTAND	TILSTAND: ÅR:	1 GOD STAND	BEGYNNENDE FORFALL	FRAMSKREDET FORFALL	RUIN	EVT. FORFALLSÅRSÅK
	1979	x				

FARGESKJEMA	OPPRINNELIG	NÅVERENDE	FRAMTIDIG	BYGGHERRER
UTVENDIG VEGG		4B2 Gulgrå		NSB
VINDSKIER				ARKITEKT Paul A. Due
GERIKTER				BYGGMESTER
VINDUER		29A3 Blekgrønn		BYGNINGSTYPE "Vandtaarn for Flikeid - m.fl."
DØRER		29A3		STILPREG
HJØRNEBORD				

TEGNINGER (ARKIVHENVISNING)	B1 1773
ELDRE FOTOGRAF.	

ANDRE- OPPLYSNINGER	UTGITT	DATO	REGISTR.	DATO 4.12.79
	RETTELSES- BLAD	NR	INNFØRT DEN	AV
		NR	INNFØRT DEN	AV
		NR	INNFØRT DEN	AV

NSB · REGISTRERING AV BYGNINGER

Bak./Had 070379

NAV BYGNINGENS ART	RISE STASJON Betjentbolig	STASJONSNR. 2142	BYGN.NR. 7
BANESTREKNING	216 Nelaug - Arendal	KILOMETER 307,31	
KOMMUNE.MATR.NR.	Øyestad	GARDSNR.	BRUKSNR.
ADRESSE	4882 Løddesøl	DISTRIKT Kristiansand	



TEGNINGEN VISER:

OPPRINNELIG BRUKSFØRMÅL	PRIMÆRT Bolig	SEKUNDÆRT	
NÅVÆRENDE BRUKSFØRMÅL	PRIMÆRT Bolig	SEKUNDÆRT	ANTALL LEILIGHETER: 1 ANTALL OVERNATTINGSROM: 0
FORHOLD TIL ANDRE HUS	Del av anlegg - frittstående		
FYSISK MILJØ- SAMMENHENG	Spredt bebyggelse		

VERNEVERDI	<input type="checkbox"/>	PRIORITERT	BYGNINGEN PRIORITERES SPESIELT SOM BEVARINGSOBJEKT (EVT. INTERN NSB-FREDNING)	<input type="checkbox"/>	BYGNINGEN ER FREDET I MEDHOLD AV LOV OM KULTURMINNER
	<input checked="" type="checkbox"/>	HØY	ENDRINGER SKAL IKKE FORETAS FØR ARKITEKTKONTORET HAR GODKJENT PLANENE. DETTE GJELDER OGSÅ UTSKIFTING AV DØRER, VINDUER, KLEDNING, TAKTEKKING OSV.		
	<input type="checkbox"/>	MIDDELS			
	<input type="checkbox"/>	LAV	ENDRINGER KAN FORETAS UTEN GODKJENNING FRA ARKITEKTKONTORET. DET HENVISES TIL GENERELLE RÅD OG RETNINGSLINJER.		
	<input type="checkbox"/>	INGEN			

DIMENSJONER	HOVEDTAL M 8,05 x 6,00	BEBYGD AREAL M ² 48	ANTALL ETASJER 1 1/2	BRUTTO GOLVAREAL M ²
-------------	---------------------------	-----------------------------------	-------------------------	------------------------------------

BYGNINGSDEL	TYPE, KONSTRUKSJON	INSTALLASJON	MERKNAD
FUNDAMENT	Betong, ringmur	SKORSTEIN	STK. 1
KJELLER UNDERETASJE	Kryperom, trebjelkelag	ELEKTRISITET	Innlagt
YTTERVEGG	Reisverk	OPPVARMING	PRIMÆRT: Ved SEKUNDÆRT: Elektrisk
FASADEKLEDNING	1. Liggende vestlandspanel 2. Stående panel, høvlet og pløyd	VANN	Innlagt
TAKFORM	Saltak	BAD	
TAKTEKKING	Bølgeblikk	TOALETT	TYPE: W.C. ANTALL: 1

VINDUER	Vindu mot baksiden gjenfylt.	DEKOR INNSKRIPSJONER	Profilerte sperre og ås-ender
DØRER		INTERIØR	

BYGGEÅR	ÅR 1927	MERKNAD
TILBYGGING OMBYGGING FLYTTING	ÅR	ENDRING

VEDLIKEHOLDS- TILSTAND	TILSTAND:	GOD STAND	BEGYNNENDE FORFALL	FRAMSKREDET FORFALL	RUIN	EVT. FORFALLSÅRSÅK
	AR:					
	1979	X				

FARGESKJEMA	OPPRINNELIG	NAVÆRENDE	FRAMTIDIG	BYGGHERRE NSB
UTVENDIG VEGG		4B2 Gulgrå		ARKITEKT
VINDSKIER		Hvit		BYGGMESTER
GERIKTER		Hvit		BYGNINGSTYPE
VINDUER		Hvit		STILPREG
DØRER		4B2		
HJØRNEBORD		Hvit		


TEGNINGER (ARKIVHENVISNING)	
ELDRE FOTOGRAF.	

ANDRE OPPLYSNINGER	UTGITT	DATO	REGISTR.	DATO 4.12.79
	RETTELSES- BLAD	NR	INNFØRT DEN	AV
		NR	INNFØRT DEN	AV
		NR	INNFØRT DEN	AV

NSB - REGISTRERING AV BYGNINGER

Bak/Had 070379

NAVN BYGNINGENS ART	RISE STASJON Uthus for betjentbolig	STASJONSNR. 2142	BYGN.NR. 8
BANESTREKNING	216 Nelaug - Arendal	KILOMETER 307,30	
KOMMUNE.MATR.NR.	Øyestad	GÅRDSNR.	BRUKSNR.
ADRESSE	4882 Løddesøl	DISTRIKT Kristiansand	



TEGNINGEN VISER:

OPPRINNELIG BRUKSFORMÅL	PRIMÆRT Vedbu Utedo	SEKUNDÆRT	
NÅVÆRENDE BRUKSFORMÅL	PRIMÆRT Vedbu	SEKUNDÆRT	ANTALL LEILIGHETER: 0 ANTALL OVERNATTINGSROM: 0
FORHOLD TIL ANDRE HUS	Del av anlegg - frittstående		
FYSISK MILJØ- SAMMENHENG	Spredt bebyggelse		

VERNEVERDI	<input type="checkbox"/> PRIO- RITERT	BYGNINGEN PRIORITERES SPESIELT SOM BEVA- RINGSOBJEKT (EVT. INTERN NSB-FREDNING)	<input type="checkbox"/> BYGNINGEN ER FREDET I MEDHOLD AV LOV OM KULTURMINNER
	<input type="checkbox"/> HØY	ENDRINGER SKAL IKKE FORETAS FØR ARKITEKTKONTORET HAR GODKJENT PLANENE. DETTE GJELDER OGSÅ UTSKIFTING AV DØRER, VINDUER, KLEDNING, TAKTEKKING OSV.	
	<input checked="" type="checkbox"/> MIDDELS		
	<input type="checkbox"/> LAV	ENDRINGER KAN FORETAS UTEN GODKJENNING FRA ARKITEKTKONTORET. DET HENVISES TIL GENE- RELLE RÅD OG RETNINGSLINJER.	
	<input type="checkbox"/> INGEN		

DIMENSJONER	HOVED*1AL M	6,10 x 4,05	BEBYGD AREAL M ²	27	ANTALL ETASJER	1	BRUTTO GOLVAREAL M ²
-------------	----------------	-------------	--------------------------------	----	-------------------	---	------------------------------------

BYGNINGSDEL	TYPE, KONSTRUKSJON	INSTALLASJON	MERKNAD
FUNDAMENT	Betong, ringmur	SKORSTEIN	STK. 0
KJELLER UNDERETASJE	Oppfylt	ELEKTRISITET	Innlagt
YTTERVEGG	Reisverk	OPPVARMING	PRIMÆRT:
FASADEKLEDNING	Stående faspanel	VANN	SEKUNDÆRT:
TAKFORM	Pulttak	BAD	Ikke innlagt
TAKTEKKING	Papp	TOALETT	TYPE:
			ANTALL:

VINDUER		DEKOR INNSKRIPSJONER	
DØRER		INTERIØR	

BYGGEÅR	ÅR	MERKNAD
	1927	
TILBYGGING OMBYGGING FLYTTING	ÅR	ENDRING

VEDLIKEHOLDS- TILSTAND	TILSTAND: ÅR:	I GOD STAND	BEGYNNENDE FORFALL	FRAMSKREDET FORFALL	RUIN	EVT. FORFALLSÅRSÅK
	1979	X				

FARGESKJEMA	OPPRINNELIG	NÅVERENDE	FRAMTIDIG	BYGGHERRE
UTVENDIG VEGG		4B2 Gulgrå		NSB
VINDSKIER		Hvit		ARKITEKT
GERIKTER		Hvit		BYGGMESTER
VINDUER		Hvit		BYGNINGSTYPE
DØRER		4B2		STILPREG
HJØRNEBORD		Hvit		

TEGNINGER (ARKIVHENVISNING)	
ELDRE FOTOGRAF.	

ANDRE OPPLYSNINGER	UTGITT	DATO	REGISTR.	DATO
				4.12.79
	RETTELSES- BLAD	NR	INNFORT DEN	AV
		NR	INNFORT DEN	AV
		NR	INNFORT DEN	AV

NSB · REGISTRERING AV BYGNINGER

UTGITT:
REVIDERT:


STASJONSNR
2143

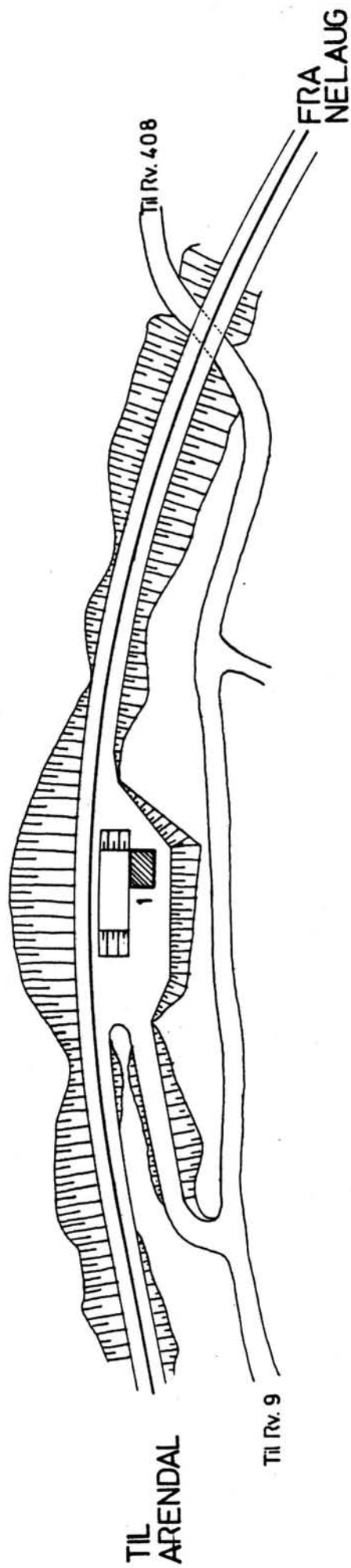
STASJON / STREKNING / ANLEGG
ROSSEDALLEN

BANE / BILROUTE
ARENDALSBANEN

DISTRIKT
KRISTIANSAND

BYGN NR	KILOMETER	BYGNINGSTYPE	ADRESSE	MATRIKSEL GNR, BNR	BEBYGD AREAL	ETG	BRUTTO GOLVFLATE	HØVED- MATERIALE	BYGGEAR	TEGNINGER ARKIVNR.	MERKNAD	EGET SKJEMA
1	309,77	Ekspedisjonshus	Rossedalen		24	1	24	Tre	1910	Bd 279 e1 Bd 75		X





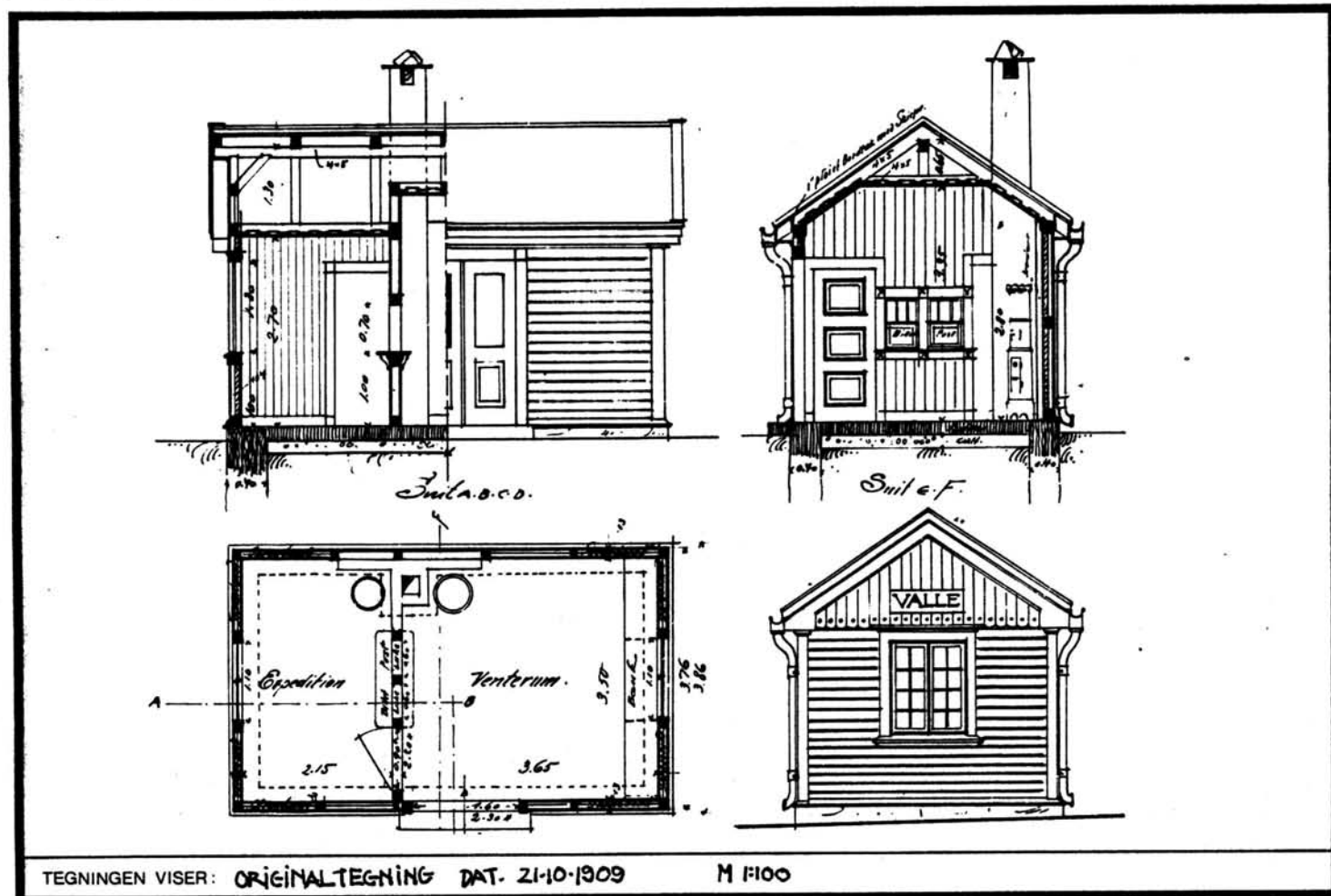
SITUASJONS- Rossedalen holdeplass	
KART OVER: 216 Nelaug-Arendal	
BANE- STREKNING:	216 Nelaug-Arendal
MÅLESTOKK:	1:1000
DATE:	mai 1982
UTSNITT AV LINJEKART NR.: KdB. 1163-4	
BUSSHOLDEPLASS I DIREKTE TILKNYTNING TIL STASJONEN?	JA <input type="radio"/> NEI <input checked="" type="radio"/>
DROEJHOLDEPLASS I DIREKTE TILKNYTNING TIL STASJONEN?	JA <input type="radio"/> NEI <input checked="" type="radio"/>



NSB · REGISTRERING AV BYGNINGER

Bak/Had 0703/79

NAVN BYGNINGENS ART	ROSSEDALEN HOLDEPLASS Ekspedisjonshus	STASJONSNR. 2143	BYGN.NR. 1
BANESTREKNING	216 Nelaug - Arendal	KILOMETER 309,77	
KOMMUNE.MATR.NR.	Øyestad	GÅRDSNR.	BRUKSNR.
ADRESSE	4800 Arendal	DISTRIKT Kristiansand	



TEGNINGEN VISER: ORIGINALTEGNING DAT. 21-10-1909 M 1:100

OPPRINNELIG BRUKSFØRMÅL	PRIMÆRT	Ekspedisjonshus		SEKUNDÆRT	
	NÅVERENDE BRUKSFØRMÅL	PRIMÆRT	Venterom	SEKUNDÆRT	ANTALL LEILIGHETER: 0 ANTALL OVERNATTINGSROM: 0
FORHOLD TIL ANDRE HUS	Selvstendig hus - frittstående				
FYSISK MILJØ- SAMMENHENG	Spredt landbruksbebyggelse				

VERNEVERDI	<input type="checkbox"/> PRIO- RITERT	BYGNINGEN PRIORITERES SPESIELT SOM BEVA- RINGSOBJEKT (EVT. INTERN NSB-FREDNING)	<input type="checkbox"/> BYGNINGEN ER FREDET I MEDHOLD AV LOV OM KULTURMINNER
	<input type="checkbox"/> HØY	ENDRINGER SKAL IKKE FORETAS FØR ARKITEKTKONTORET HAR GODKJENT PLANENE. DETTE GJELDER OGSÅ UTSKIFTING AV DØRER, VINDUER, KLEDNING, TAKTEKKING OSV.	
	<input checked="" type="checkbox"/> MIDDELS		
	<input type="checkbox"/> LAV	ENDRINGER KAN FORETAS UTEN GODKJENNING FRA ARKITEKTKONTORET. DET HENVISES TIL GENE- RELLE RÅD OG RETNINGSLINJER.	
	<input type="checkbox"/> INGEN		

DIMENSJONER	HOVEDAKS M 6,30 x 3,85	BEBYGD AREAL M ² 24	ANTALL ETASJER 1	BRUTTO GOLVAREAL M ²
-------------	---------------------------	-----------------------------------	---------------------	------------------------------------

BYGNINGSDEL	TYPE. KONSTRUKSJON	INSTALLASJON	MERKNAD
FUNDAMENT	Ringmur, fugetnaturstein	SKORSTEIN	STK. 0
KJELLER UNDERETASJE	Kryperom, trebjelkelag	ELEKTRISITET	Innlagt
YTTERVEGG	Reisverk	OPPVARMING	PRIMÆRT: Elektrisk SEKUNDÆRT:
FASADEKLEDNING	1. Liggende weatherboard 2. Stående faspanel	VANN	Ikke innlagt
TAKFORM		BAD	
TAKTEKKING		TOALETT	TYPE: ANTALL:

VINDUER		DEKOR INNSKRIPSJONER	Endeprofiler på panel i gavl.
DØRER	Ny dør, panelt	INTERIØR	

BYGGÅR	AR 1903-10	MERKNAD
TILBYGGING OMBYGGING FLYTTING	AR	ENDRING

VEDLIKEHOLDS- TILSTAND	TILSTAND:	I GOD STAND	BEGYNNENDE FORFALL	FRAMSKREDET FORFALL	RUIN	EVT. FORFALLSÅRSÅK
	AR:					
	1979	x				Husbukk

FARGESKJEMA	OPPRINNELIG	NAVÆRENDE	FRAMTIDIG	BYGGHERRE
UTVENDIG VEGG		4A3 blek gul		NSB
VINDSKIER		4A3 blek grønn		ARKITEKT NSB-Bd v/Harald Kaas
GERIKTER		29A3		BYGGMESTER
VINDUER		29A3		
DØRER		29A3		BYGNINGSTYPE som Bøylestad, Haugsjø
HJØRNEBORD		4A3		STILPREG

TEGNINGER (ARKIVHENVISNING)	Bd 279 eller Bd 75
ELDRE FOTOGRAF.	


ANDRE OPPLYSNINGER	UTGITT	DATO	REGISTR.	DATO 6.12.79
	RETTELSES- BLAD	NR	INNFØRT DEN	AV
		NR	INNFØRT DEN	AV
	NR	INNFØRT DEN	AV	

NSB · REGISTRERING AV BYGNINGER

UTGITT:
REVIDERT:

STASJONSNR 2144	STASJON / STREKNING / ANLEGG BRÅSTAD	BANE / BILROUTE ARENDALSBANEN	DISTRIKT KRISTIANSAND
--------------------	---	----------------------------------	--------------------------

BYGN NR	KILOMETER	BYGNINGSTYPE	ADRESSE	MATTRIKKEL GNR, BNR	BEBYGD AREAL	ETG	BRUTTO GOLVFLATE	HOVED-MATERIALE	BYGGEGAR	TEGNINGER ARKIVNR.	MERKNAD	EGET SKJEVA
1	312,52	Venteskur	Bråstad		6	1	6	Tre				



NSB · REGISTRERING AV BYGNINGER

UTGITT:
REVIDERT:

STASJONSNR
2146

STASJON/STREKNING/ANLEGG
ARENDAL

BANE/BILROUTE

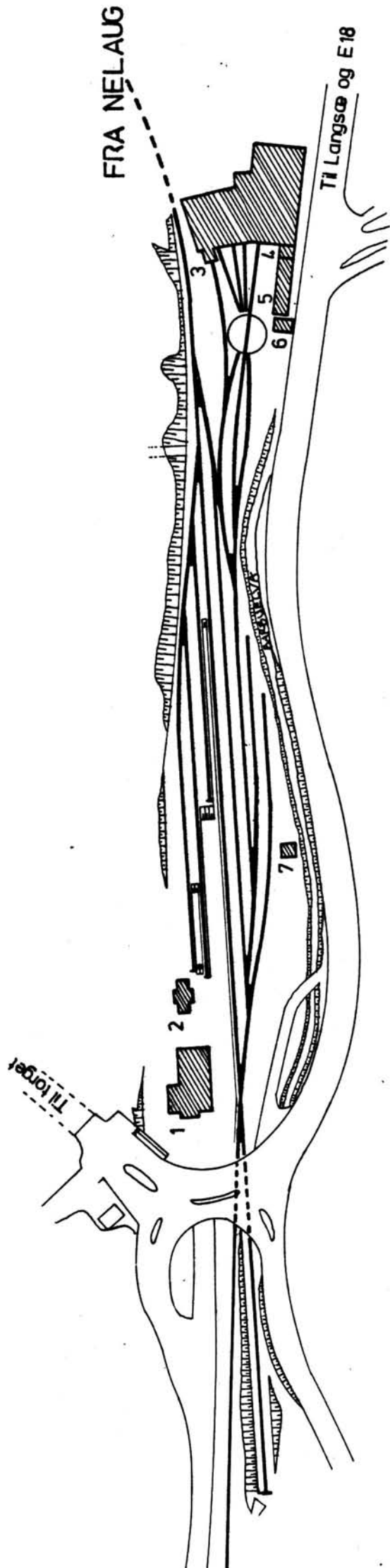
ARENDALSBANEN

DISTRIKT

KRISTIANSAND

BYGNR	KILOMETER	BYGNINGSTYPE	ADRESSE	MATRIKkel GNR BNR	BEBYGD AREAL	ETG	BRUTTO GOLVFLATE	HOVED- MATERIALE	BYGGEGAR	TEGNINGER ARKIVNR.	MERKNAD	EGET SKEMA
1	317,63	Stasjonsbygning	Arendal		333	21		Mur	1928-30	Ak 10917		X
2	317,60	Toalettbygning	"		56	1	56	Mur	1903-10	B1 2025		X
3	317,32	Lokstall og verksted	"		1110	1		Mur	1903-10	B1 2128		X
4	317,34	Fyrhus	"			1		Mur				
5	317,35	Velferdsbygg	"		102	2	204	Tre	1910	Ak 10551	2etg. fra 1953	X
6	317,36	Materialbu	"									
7	317,55	Redskapsbu	"		25	1	25	Tre				
8	317,92	Godshus	"		440	1	440	Mur	1940-42			
9		Takoverbygg v/gods- hus	"		140	1	140	Tre	1903-10	AK 11240		X
10	318,10	Vognvektbu	"		8	1	8	Tre				



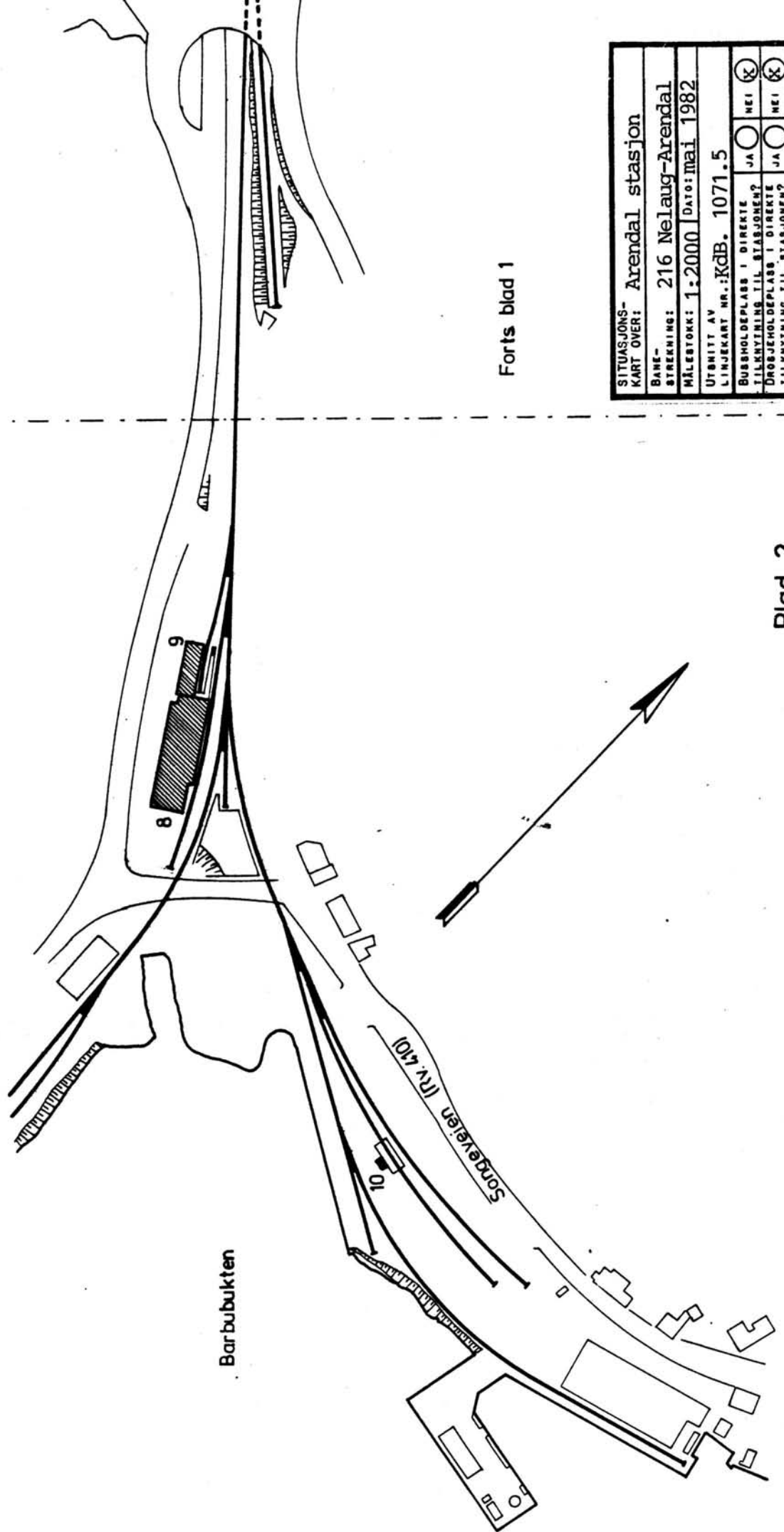


Fortst. blad 2

SITUASJONS- KART OVER: Arendal stasjon	
BANE- STREKNING: 216 Nelaug-Arendal	
MÅLSTOKK: 1:2000	DATE: mai 1982
UTSMITT AV LINJEKART NR.: KdB. 1071.5	
BUSSHOLDEPLASS I DIREKTE TILKNYTNING TIL STASJONEN?	JA <input type="radio"/> NEI <input checked="" type="radio"/>
DROPSHOLDEPLASS I DIREKTE TILKNYTNING TIL STASJONEN?	JA <input type="radio"/> NEI <input checked="" type="radio"/>

Blad 1





Forts blad 1

Blad 2

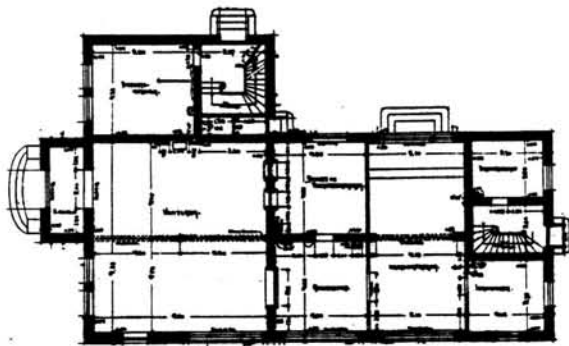

SITUASJONS- KART OVER:	Arendal stasjon
BANE- STREKNING:	216 Nelaug-Arendal
MÅLESTOKK:	1:2000
UTSNITT AV LINJEKART NR.:	KdB. 1071.5
DATE:	mai 1982
BUSSHOLDEPLASS I DIREKTE TILKNYTNING TIL STASJONEN?	JA <input type="radio"/> NEI <input checked="" type="radio"/>
DROGJEHOLDEPLASS I DIREKTE TILKNYTNING TIL STASJONEN?	JA <input type="radio"/> NEI <input checked="" type="radio"/>



NSB · REGISTRERING AV BYGNINGER

Bak/Had 0703.79

NAVN BYGNINGENS ART	ARENDAL STASJON Stasjonsbygning	STASJONSNR. 2146	BYGN.NR. 1
BANESTREKNING	216 Arendal - Nelaug	KILOMETER 317,63	
KOMMUNE, MATR. NR.	Arendal	GÅRDSNR.	BRUKSNR.
ADRESSE	4800 Arendal	DISTRIKT Kristiansand	



TEGNINGEN VISER: Orig. tegn. dat. november og desember 1928

M 1:400

OPPRINNELIG BRUKSFORMÅL	PRIMÆRT Stasjonsbygning: -Eksped. og venterom -Godseksped.	SEKUNDÆRT -Kontorer -Bolig	
	NÅVÆRENDE BRUKSFORMÅL	PRIMÆRT -Eksped. og venterom -Godseksped. -Kontorer	SEKUNDÆRT -Bolig -Overnattingsrom
FORHOLD TIL ANDRE HUS	Del av anlegg - frittstående		
FYSISK MILJØ- SAMMENHENG	By		
		ANTALL LEILIGHETER:	1
		ANTALL OVERNATTINGSROM:	4

VERNEVERDI	<input type="checkbox"/> PRIO- RITERT	BYGNINGEN PRIORITERES SPESIELT SOM BEVA- RINGSOBJEKT (EVT. INTERN NSB-FREDNING)	<input type="checkbox"/> BYGNINGEN ER FREDET I MEDHOLD AV LOV OM KULTURMINNER
	<input type="checkbox"/> HØY	ENDRINGER SKAL IKKE FORETAS FØR ARKITEKTKONTORET HAR GODKJENT PLANENE. DETTE GJELDER OGSÅ UTSKIFTING AV DØRER, VINDUER, KLEDNING, TAKTEKKING OSV.	
	<input checked="" type="checkbox"/> MIDDELS		
	<input type="checkbox"/> LAV	ENDRINGER KAN FORETAS UTEN GODKJENNING FRA ARKITEKTKONTORET. DET HENVISES TIL GENE- RELLE RÅD OG RETNINGSLINJER.	
	<input type="checkbox"/> INGEN		

DIMENSJONER	HOVEDTAL M	24,28 x 15,98	BEBYGD AREAL M ²	333	ANTALL ETASJER	2½	BRUTTO GOLVAREAL M ²
-------------	---------------	---------------	--------------------------------	-----	-------------------	----	------------------------------------

BYGNINGSDEL	TYPE.KONSTRUKSJON	INSTALLASJON	MERKNAD
FUNDAMENT	Ringmur, fuget naturstein	SKORSTEIN	STK. 4
KJELLER UNDERETASJE	1. Kjeller, trebjelkelag	ELEKTRISITET	Innlagt
YTTERVEGG	Betong	OPPVARMING	PRIMÆRT: Elektrisk SEKUNDÆRT: Ved
FASADEKLEDNING	Puss	VANN	Innlagt
TAKFORM	Helvalm	BAD	Innlagt
TAKTEKING	Hoggen skifer "lapp"	TOALETT	TYPE: W.C. ANTALL: 4

VINDUER	Alle vinduer mot fjorden utskiftet, ellers originalt.	DEKOR INNSKRIPSJONER	Profilerte gesims-bånd. Profilerte vindus- og dør- omramninger
DØRER	Døren i endegavlene utskiftet	INTERIØR	Oppr. i venterom og en del av Godsekspedisjonen. For øvrig endel platekledt/panelt.

BYGGÅR	ÅR	MERKNAD
	1930	
TILBYGGING OMBYGGING FLYTTING	ÅR	ENDRING
	1954 (e)	Påbygd takopplett, overnattingsrom på loft /3.etg.

VEDLIKEHOLDS- TILSTAND	TILSTAND:	I GOD STAND	BEGYNNENDE FORFALL	FRAMSKREDET FORFALL	RUIN	EVT. FORFALLSÅRSÅK
	ÅR:					
	1979	X				

FARGESKJEMA	OPPRINNELIG	NÅVÆRENDE	FRAMTIDIG	BYGGHERRE
UTVENDIG VEGG		Hvit		NSB
VINDSKIER				ARKITEKT NSB-Ak v/ G. Hoel
GERIKTER		4B4 Grågul		BYGGMESTER
VINDUER		28B5 Grågrønn		BYGNINGSTYPE
DØRER		28B5		STILPREG
HJØRNEBORD				

TEGNINGER (ARKIVHENVISNING)	Ak 10917
ELDRE FOTOGRAF.	

ANDRE OPPLYSNINGER	Oppr. stasjonsbygning oppført 1903-10 Nåværende bygning oppført på de gamle murer.	UTGITT	DATO	REGISTR.	DATO
					19.12.79
		RETTELSES- BLAD	NR	INNFØRT DEN	AV
		NR	INNFØRT DEN	AV	
		NR	INNFØRT DEN	AV	

NSB - REGISTRERING AV BYGNINGER

Bak/Had 0703.79

NAV BYGNINGENS ART	ARENDALE STASJON Toaletbygning	STASJONSNR. 2146	BYGN.NR. 2
BANESTREKNING	216 Arendal - Nelaug	KILOMETER	317,60
KOMMUNE.MATR.NR.	Arendal	GÅRDSNR.	BRUKSNR.
ADRESSE	4800 Arendal	DISTRIKT	Kristiansand



TEGNINGEN VISER: Orig.tegn. dat. 11.9.1906 og 27.7.1930

M 1:200

OPPRINNELIG BRUKSFØRMÅL	PRIMÆRT Toaletter -Bøttedo	SEKUNDÆRT	
NÅVÆRENDE BRUKSFØRMÅL	PRIMÆRT Toaletter W.C.	SEKUNDÆRT	ANTALL LEILIGHETER: 0 ANTALL OVERNATTINGSROM: 0
FORHOLD TIL ANDRE HUS	Del av anlegg - frittstående		
FYSISK MILJØ- SAMMENHENG	By		

VERNEVERDI	<input type="checkbox"/> PRIO- RITERT	BYGNINGEN PRIORITERES SPESIELT SOM BEVA- RINGSOBJEKT (EVT. INTERN NSB-FREDNING)	<input type="checkbox"/> BYGNINGEN ER FREDET I MEDHOLD AV LOV OM KULTURMINNER
	<input type="checkbox"/> HØY	ENDRINGER SKAL IKKE FORETAS FØR ARKITEKTKONTORET HAR GODKJENT PLANENE. DETTE GJELDER OGSÅ UTSKIFTING AV DØRER, VINDUER, KLEDNING, TAKTEKKING OSV.	
	<input checked="" type="checkbox"/> MIDDELS		
	<input type="checkbox"/> LAV <input type="checkbox"/> INGEN	ENDRINGER KAN FORETAS UTEN GODKJENNING FRA ARKITEKTKONTORET. DET HENVISES TIL GENE- RELLE RÅD OG RETNINGSLINJER.	

DIMENSJONER	HØVED'IAL M	11,25 x 6,25	BEBYGD AREAL M ²	56	ANTALL ETASJER	1	BRUTTO GOLVAREAL M ²
-------------	----------------	--------------	--------------------------------	----	-------------------	---	------------------------------------

BYGNINGSDEL	TYPE.KONSTRUKSJON	INSTALLASJON	MERKNAD
FUNDAMENT	Fuget naturstein, ringmur	SKORSTEIN	STK. 2
KJELLER UNDERETASJE	Oppfylt	ELEKTRISITET	Innlagt
		OPPVARMING	PRIMÆRT: Elektrisk SEKUNDÆRT:
YTTERVEGG	Teglstein	VANN	Innlagt
FASADEKLEDNING	1. Puss 2. Liggende panel (mot St.b.)	BAD	Ikke innlagt
TAKFORM	Helvalm	TOALETT	TYPE: W.C.
TAKTEKKING	Hoggen skifer "lapp"		ANTALL: 4

VINDUER		DEKOR INNSKRIPSJONER	Profilert gesims
DØRER	Alle fornyet	INTERIØR	

BYGGEÅR	ÅR	MERKNAD
	1930	
TILBYGGING OMBYGGING FLYTTING	ÅR	ENDRING

VEDLIKEHOLDS- TILSTAND	TILSTAND: ÅR:	GOD STAND	BEGYNNENDE FORFALL	FRAMSKREDET FORFALL	RUIIN	EVT. FORFALLSÅRSÅK
	1979	x				Sprekker i yttermur

FARGESKJEMA	OPPRINNELIG	NÅVERENDE	FRAMTIDIG	BYGGHERRE
UTVENDIG VEGG		Hvit		NSB
VINDSKIER				ARKITEKT
GERIKTER				Paul A. Due
VINDUER		28B5 Grågrønn		BYGGMESTER
DØRER		28B5		BYGNINGSTYPE
HJØRNEBORD				STILPREG

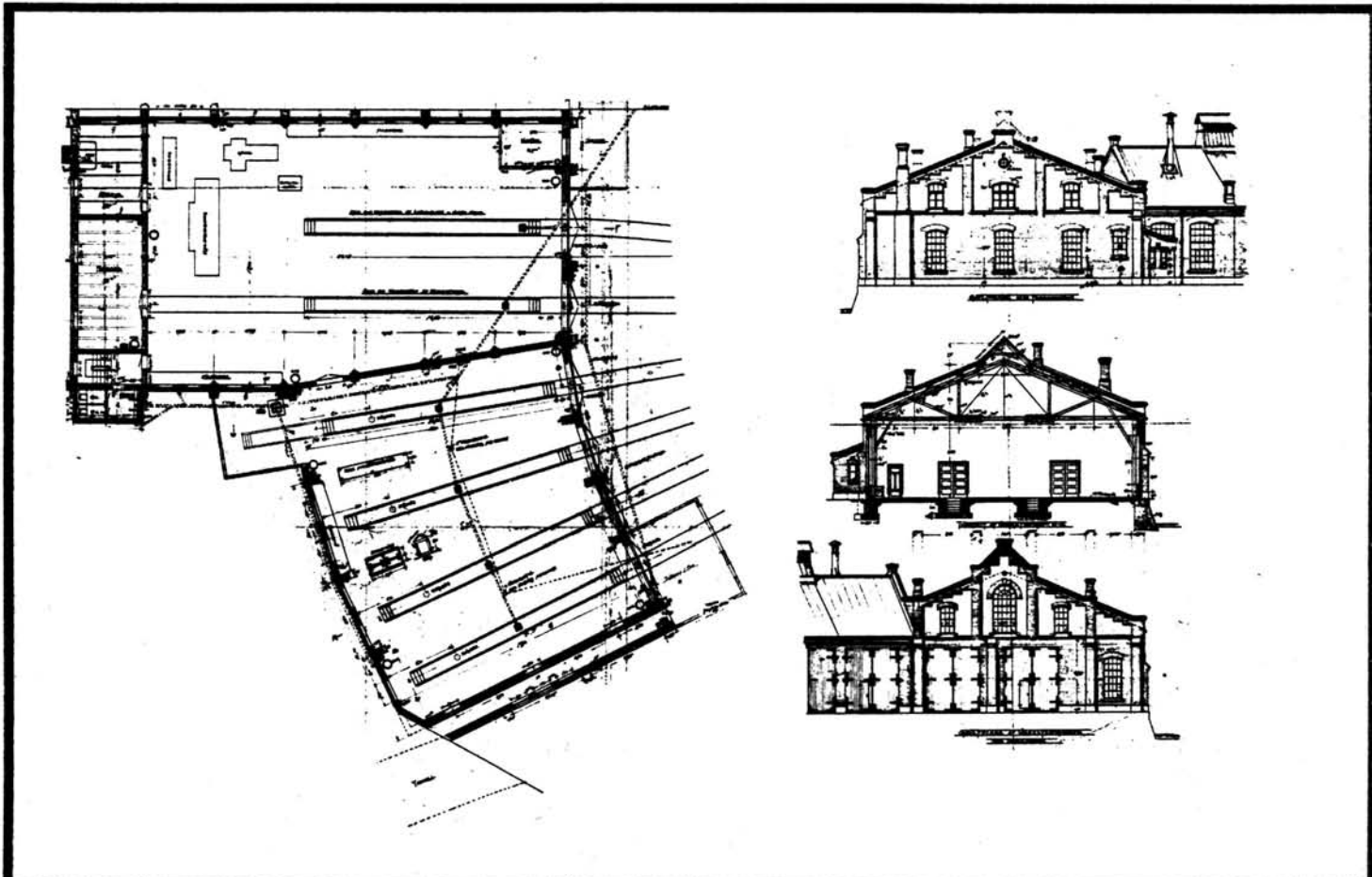
TEGNINGER (ARKIVHENVISNING)	B1 2025
ELDRE FOTOGRAF.	

ANDRE OPPLYSNINGER	Distriktet har planer om riving og bygge WC inn i stasjonsbygningen. Oppr. toalettbygn. oppf. 1903-10. Nåv. bygn. oppf. på de gamle murer.	UTGITT	DATO	REGISTR.	DATO
					6.12.79
		RETTELSESB- BLAD	NR	INNFORT DEN	AV
			NR	INNFORT DEN	AV
NR	INNFORT DEN		AV		

NSB · REGISTRERING AV BYGNINGER

Bak/Had 0702 73

NAVN BYGNINGENS ART	ARENDALE STASJON Lokstall og verksted	STASJONSNR. 2146	BYGN.NR. 3
BANESTREKNING	216 Arendal - Nelaug	KILOMETER 317,32	
KOMMUNE, MATR.NR.	Arendal	GÅRDSNR.	BRUKSNR.
ADRESSE	4800 Arendal	DISTRIKT Kristiansand	



TEGNINGEN VISER: Orig. tegn. dat. 23.4.1908

M 1:500

OPPRINNELIG BRUKSFØRMÅL	PRIMÆRT Lokomotivstall Verksted	SEKUNDÆRT	
NÅVERENDE BRUKSFØRMÅL	PRIMÆRT Lokomotivstall Verksted	SEKUNDÆRT	ANTALL LEILIGHETER: 0 ANTALL OVERNATTINGSROM: 0
FORHOLD TIL ANDRE HUS	Del av anlegg - sammenbygd		
FYSISK MILJØ- SAMMENHENG	By		

VERNEVERDI	<input type="checkbox"/> PRIO- RITERT	BYGNINGEN PRIORITERES SPESIELT SOM BEVA- RINGSOBJEKT (EVT. INTERN NSB-FREDNING)	<input type="checkbox"/> BYGNINGEN ER FREDET I MEDHOLD AV LOV OM KULTURMINNER
	<input checked="" type="checkbox"/> HØY	ENDRINGER SKAL IKKE FORETAS FØR ARKITEKTKONTORET HAR GODKJENT PLANENE. DETTE GJELDER OGSÅ UTSKIFTING AV DØRER, VINDUER, KLEDNING, TAKTEKKING OSV.	
	<input type="checkbox"/> MIDDELS		
	<input type="checkbox"/> LAV	ENDRINGER KAN FORETAS UTEN GODKJENNING FRA ARKITEKTKONTORET. DET HENVISES TIL GENE- RELLE RÅD OG RETNINGSLINJER.	
	<input type="checkbox"/> INGEN		

DIMENSJONER	HOVEDMÅL M Se andre oppl.	BEBYGD AREAL M ² 1110	ANTALL ETASJER 1	BRUTTO GOLVAREAL M ²
-------------	------------------------------	-------------------------------------	---------------------	------------------------------------

BYGNINGSDEL	TYPE, KONSTRUKSJON	INSTALLASJON	MERKNAD
FUNDAMENT	Ringmur, fuget naturstein.	SKORSTEIN	STK. 1
KJELLER UNDERETASJE	Oppfylt, betong på kult Understøttet av peler til fjell (?)	ELEKTRISITET	Innlagt
YTTERVEGG	Teglstein	OPPVARMING	PRIMÆRT: Oljefyrt sentral- SEKUNDÆRT: varme (damp)
FASADEKLEDNING	1. Ingen 2. Puss	VANN	Innlagt
TAKFORM	Saltak	BAD	Ikke innlagt
TAKTEKKING	Verksted: Bølgeblikk / Lokstall: Papp	TOALETT	TYPE: ANTALL:

VINDUER		DEKOR INNSKRIPSJONER	Dekorativt murverk i gavler og vindusbuer.
DØRER		INTERIØR	

BYGGÅR	AR 1903-10	MERKNAD	
TILBYGGING OMBYGGING FLYTTING	AR 1950 (?) 1973	ENDRING	Ca. Utvidelse av stallspor mot tunnel. Utvidet på baksiden.

VEDLIKEHOLDS- TILSTAND	TILSTAND: AR:	I GOD STAND	BEGYNNENDE FORFALL	FRAMSKREDET FORFALL	RUIN	EVT. FORFALLSÅRSÅK
	1979	X				

FARGESKJEMA	OPPRINNELIG	NÅVÆRENDE	FRAMTIDIG	BYGGHERRER NSB
UTVENDIG VEGG				ARKITEKT Paul A. Due
VINDSKIER				BYGGMESTER
GERIKTER				BYGNINGSTYPE
VINDUER		2D5 Oliven		STILPREG
DØRER		2D5		
HJØRNEBORD				

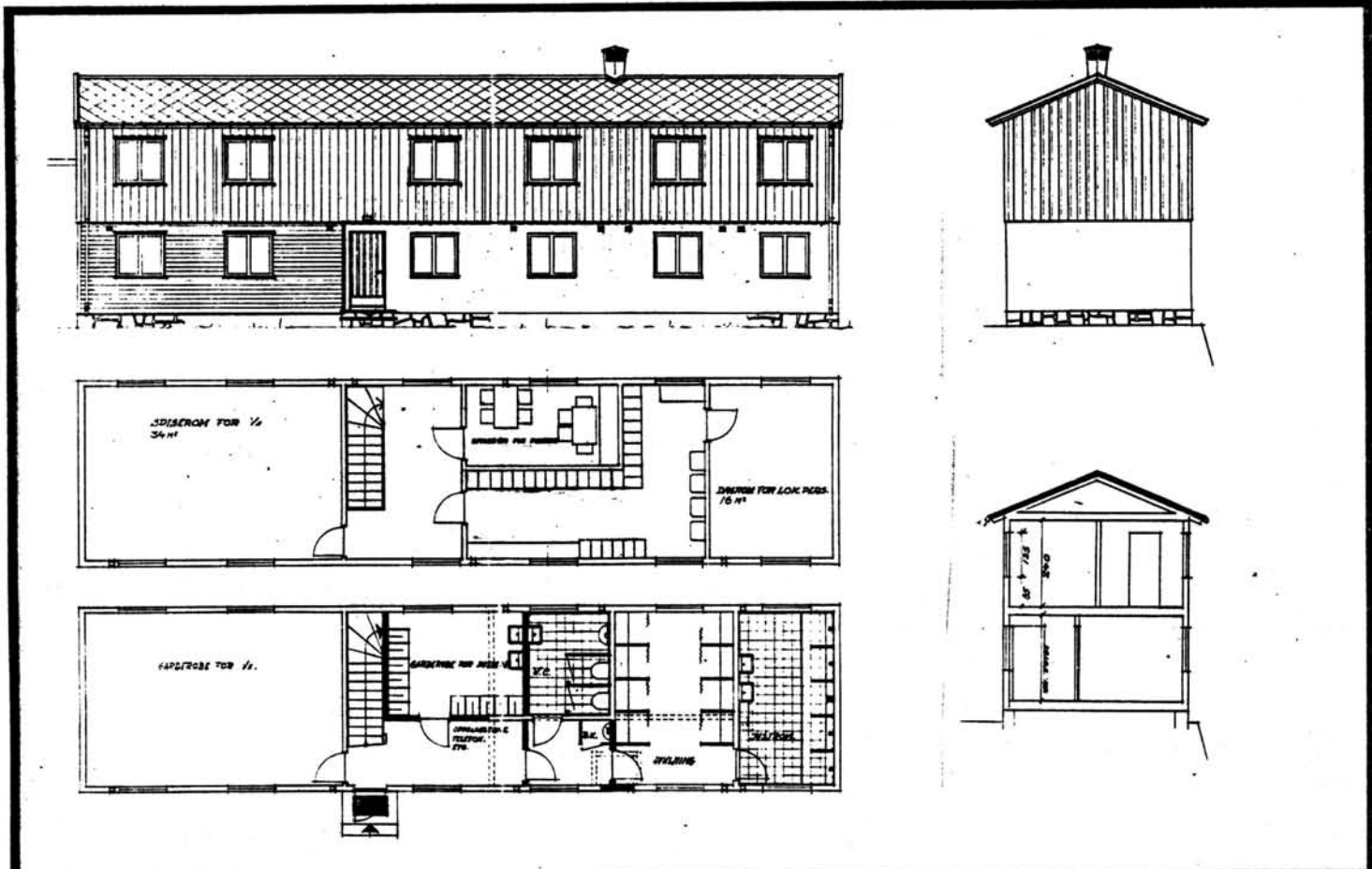
TEGNINGER (ARKIVHENVISNING)	B1 2128
ELDRE FOTOGRAF.	

ANDRE OPPLYSNINGER	4 skorsteiner i tillegg som er blendet Hovedmål: lokstall-lengde 1980, bredde 2500 verksted-lengde 2500. bredde 1925	UTGITT	DATO	REGISTR.	DATO 19.12.79
		RETTELSES- BLAD	NR	INNFORT DEN	AV
			NR	INNFORT DEN	AV

NSB - REGISTRERING AV BYGNINGER

Bak/Had 0703.79

NAVN BYGNINGENS ART	ARENDALE STASJON Velferdsbygg	STASJONSNR. 2146	BYGN.NR. 5
BANESTREKNING	216 Arendal - Nelaug	KILOMETER	317,35
KOMMUNE.MATR.NR.	Arendal	GÅRDSNR.	BRUKSNR.
ADRESSE	4800 Arendal	DISTRIKT	Kristiansand



TEGNINGEN VISER: Endringstegn, dat 30.8.1952

M 1:200

OPPRINNELIG BRUKSFØRMÅL	PRIMÆRT Malerverksted	SEKUNDÆRT	
NÅVÆRENDE BRUKSFØRMÅL	PRIMÆRT Velferdshus	SEKUNDÆRT	ANTALL LEILIGHETER: 0 ANTALL OVERNATTINGSROM: 0
FORHOLD TIL ANDRE HUS	Del av anlegg - sammenbygd		
FYSISK MILJØ- SAMMENHENG	By		

VERNEVERDI	<input type="checkbox"/> PRIO- RITERT	BYGNINGEN PRIORITYERES SPESIELT SOM BEVA- RINGSOBJEKT (EVT. INTERN NSB-FREDNING)	<input type="checkbox"/> BYGNINGEN ER FREDET I MEDHOLD AV LOV OM KULTURMINNER
	<input type="checkbox"/> HØY	ENDRINGER SKAL IKKE FORETAS FØR ARKITEKTKONTORET HAR GODKJENT PLANENE. DETTE GJELDER OGSÅ UTSKIFTING AV DØRER, VINDUER, KLEDNING, TAKTEKKING OSV.	
	<input type="checkbox"/> MIDDELS		
	<input checked="" type="checkbox"/> LAV	ENDRINGER KAN FORETAS UTEN GODKJENNING FRA ARKITEKTKONTORET. DET HENVISES TIL GENE- RELLE RÅD OG RETNINGSLINJER.	
	<input type="checkbox"/> INGEN		

DIMENSJONER	HOVEDTÅL M	21,10 x 5,10	BEBYGD AREAL M ²	102	ANTALL ETASJER	2	BRUTTO GOLVAREAL M ²
-------------	---------------	--------------	--------------------------------	-----	-------------------	---	------------------------------------

BYGNINGSDEL	TYPE, KONSTRUKSJON	INSTALLASJON	MERKNAD
FUNDAMENT	Fingmur, fuget naturstein	SKORSTEIN	STK.
KJELLER UNDERETASJE	Kryperom, trebjelkelag	ELEKTRISITET	Innlagt
YTTERVEGG	Reisverk	OPPVARMING	PRIMÆRT: Olje, sentralfyr. SEKUNDÆRT:
FASADEKLEDNING	1. Asbestsementplater 2. Papp	VANN	Innlagt
TAKFORM	Saltak	BAD	Ikke innlagt
TAKTEKKING	Bølgende asbestsementplater	TOALETT	TYPE: ANTALL:

VINDUER		DEKOR INNSKRIPSJONER	
DØRER	Ny inngangsdør	INTERIØR	

BYGGEÅR	ÅR 1910	MERKNAD
TILBYGGING OMBYGGING FLYTTING	ÅR 1953	ENDRING Påbygget 2. etg., utv. 1 etg.

VEDLIKEHOLDS- TILSTAND	TILSTAND: ÅR:	I GOD STAND	BEGYNNENDE FORFALL	FRAMSKREDET FORFALL	RUIN	EVT. FORFALLSÅRSÅK
	1979	x				

FARGESKJEMA	OPPRINNELIG	NAVÆRENDE	FRAMTIDIG	BYGGHERRE NSB
UTVENDIG VEGG		1. etg. Hvit		ARKITEKT NSB-Ak v/G. Nordtvedt
VINDSKIER		28B5 Grågrønn		BYGGMESTER
GERIKTER		28B5 /2D5		BYGNINGSTYPE
VINDUER		2D5 /28B5		STILPREG
DØRER		2D5 Oliven		
HJØRNEBORD				

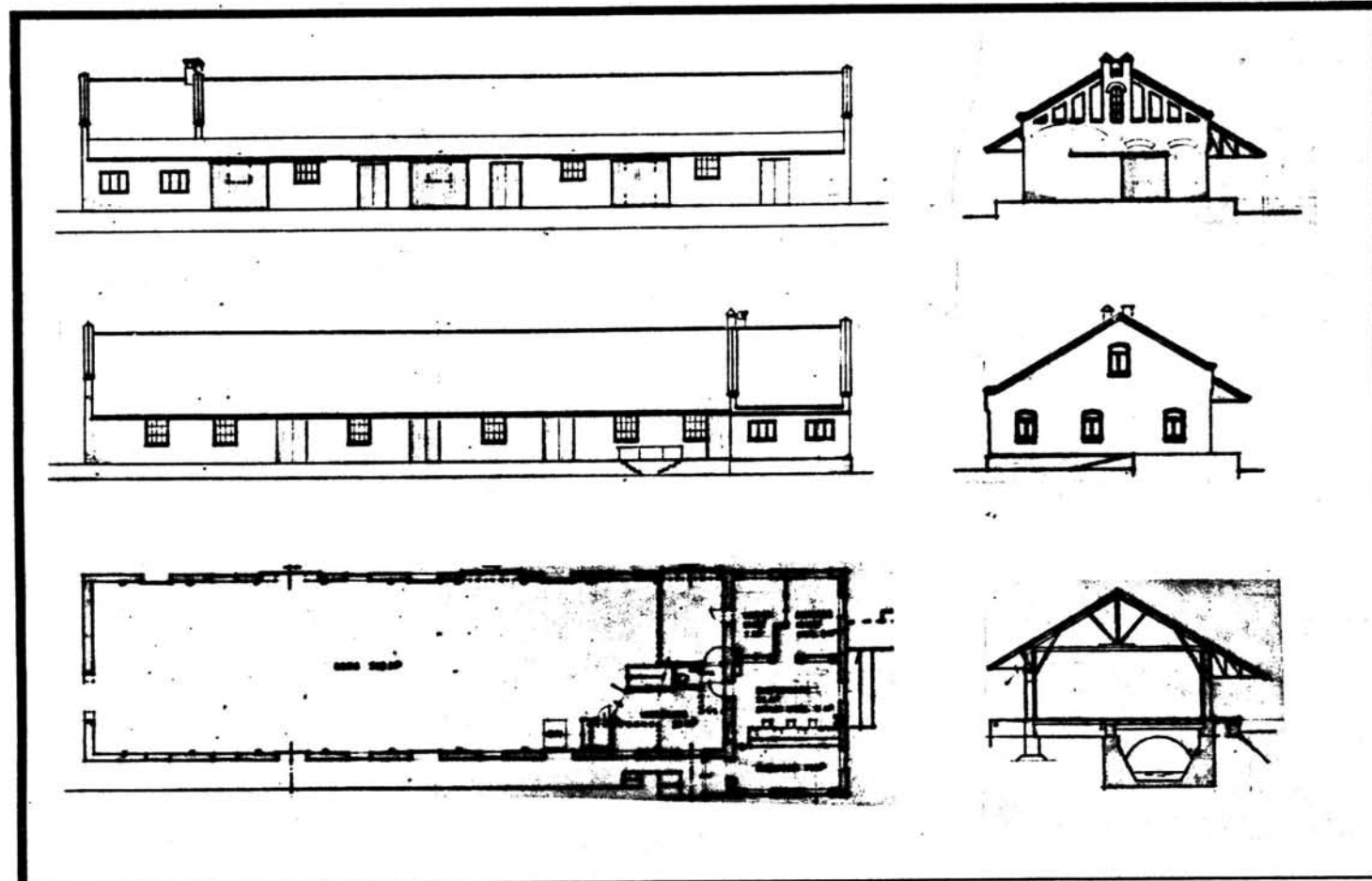
TEGNINGER (ARKIVHENVISNING)	Ak 10551
ELDRE FOTOGRAF.	

ANDRE OPPLYSNINGER	UTGITT	DATO	REGISTR.	DATO 6.12.79
	RETTELSES- BLAD	NR	INNFØRT DEN	AV
		NR	INNFØRT DEN	AV
		NR	INNFØRT DEN	AV

NSB - REGISTRERING AV BYGNINGER

Bak/Hed 0703.79

NAVN BYGNINGENS ART	ARENDALE STASJON Godshus	STASJONSNR. 2146	BYGN.NR. 8
BANESTREKNING	216 Arendal - Nelaug	KILOMETER 317,92	
KOMMUNE, MATR.NR.	Arendal	GÅRDSNR.	BRUKSNR.
ADRESSE	4800 Arendal	DISTRIKT Kristiansand	



TEGNINGEN VISER: Endringstegn. dat. 9.6.1967

M 1:400

OPPRINNELIG BRUKSFORMÅL	PRIMÆRT Godshus	SEKUNDÆRT	
	NÅVÆRENDE BRUKSFORMÅL	PRIMÆRT Godshus	SEKUNDÆRT
		ANTALL LEILIGHETER:	0
		ANTALL OVERNATTINGSROM:	0
FORHOLD TIL ANDRE HUS	Del av anlegg - frittstående		
FYSISK MILJØ- SAMMENHENG	By		

VERNEVERDI	<input type="checkbox"/> PRIO- RITERT	BYGNINGEN PRIORITERES SPESIELT SOM BEVA- RINGSOBJEKT (EVT. INTERN NSB-FREDNING)	<input type="checkbox"/> BYGNINGEN ER FREDET I MEDHOLD AV LOV OM KULTURMINNER
	<input type="checkbox"/> HØY	ENDRINGER SKAL IKKE FORETAS FØR ARKITEKTKONTORET HAR GODKJENT PLANENE. DETTE GJELDER OGSÅ UTSKIFTING AV DØRER, VINDUER, KLEDNING, TAKTEKKING OSV.	
	<input checked="" type="checkbox"/> MIDDELS		
	<input type="checkbox"/> LAV	ENDRINGER KAN FORETAS UTEN GODKJENNING FRA ARKITEKTKONTORET. DET HENVISES TIL GENE- RELLE RÅD OG RETNINGSLINJER.	
	<input type="checkbox"/> INGEN		

DIMENSJONER	HOVEDÅL M 42,00 x 10,15	BEBYGD AREAL M ² 440	ANTALL ETASJER 1	BRUTTO GOLVAREAL M ²
-------------	-------------------------	---------------------------------	------------------	---------------------------------

BYGNINGSDEL	TYPE, KONSTRUKSJON	INSTALLASJON	MERKNAD
FUNDAMENT	Gråsteinsmur	SKORSTEIN	STK. 1
KJELLER UNDERETASJE	Kryperom, trebjelkelag Under godshuset renner Barbu-elva.	ELEKTRISITET	Innlagt
YTTERVEGG	Teglstein	OPPVARMING	PRIMÆRT: Elektrisk SEKUNDÆRT:
FASADEKLEDNING	1. Ingen 2. Puss	VANN	Innlagt
TAKFORM	Saltak	BAD	Ikke innlagt
TAKTEKING	1. Bølgeblikk 2. Papp	TOALETT	TYPE: W.C. ANTALL: 1

VINDUER	Alle forandret, delvis i eldre utseende.	DEKOR INNSKRIPSJONER	Murte teglbuer over dør og vindusåpninger.
DØRER		INTERIØR	

BYGGEÅR	AR 1903-10	MERKNAD
TILBYGGING OMBYGGING FLYTTING	AR	ENDRING

VEDLIKEHOLDS- TILSTAND	TILSTAND:	I GOD STAND	BEGYNNENDE FORFALL	FRAMSKREDET FORFALL	RUIN	EVT. FORFALLSÅRSÅK
	ÅR:	1979				

FARGESKJEMA	OPPRINNELIG	NÅVERENDE	FRAMTIDIG	BYGGHERRE
UTVENDIG VEGG				NSB
VINDSKIER				ARKITEKT Paul A. Due
GERIKTER				BYGGMESTER
VINDUER		29A3 Blekgrønn		BYGNINGSTYPE
DØRER		29A3		STILPREG
HJØRNEBORD				

TEGNINGER (ARKIVHENVISNING)	Ak 11240
ELDRE FOTOGRAF.	

ANDRE OPPLYSNINGER	UTGITT	DATO	REGISTR.	DATO 6.12.79
	RETTELSES- BLAD	NR	INNFØRT DEN	AV
		NR	INNFØRT DEN	AV
		NR	INNFØRT DEN	AV

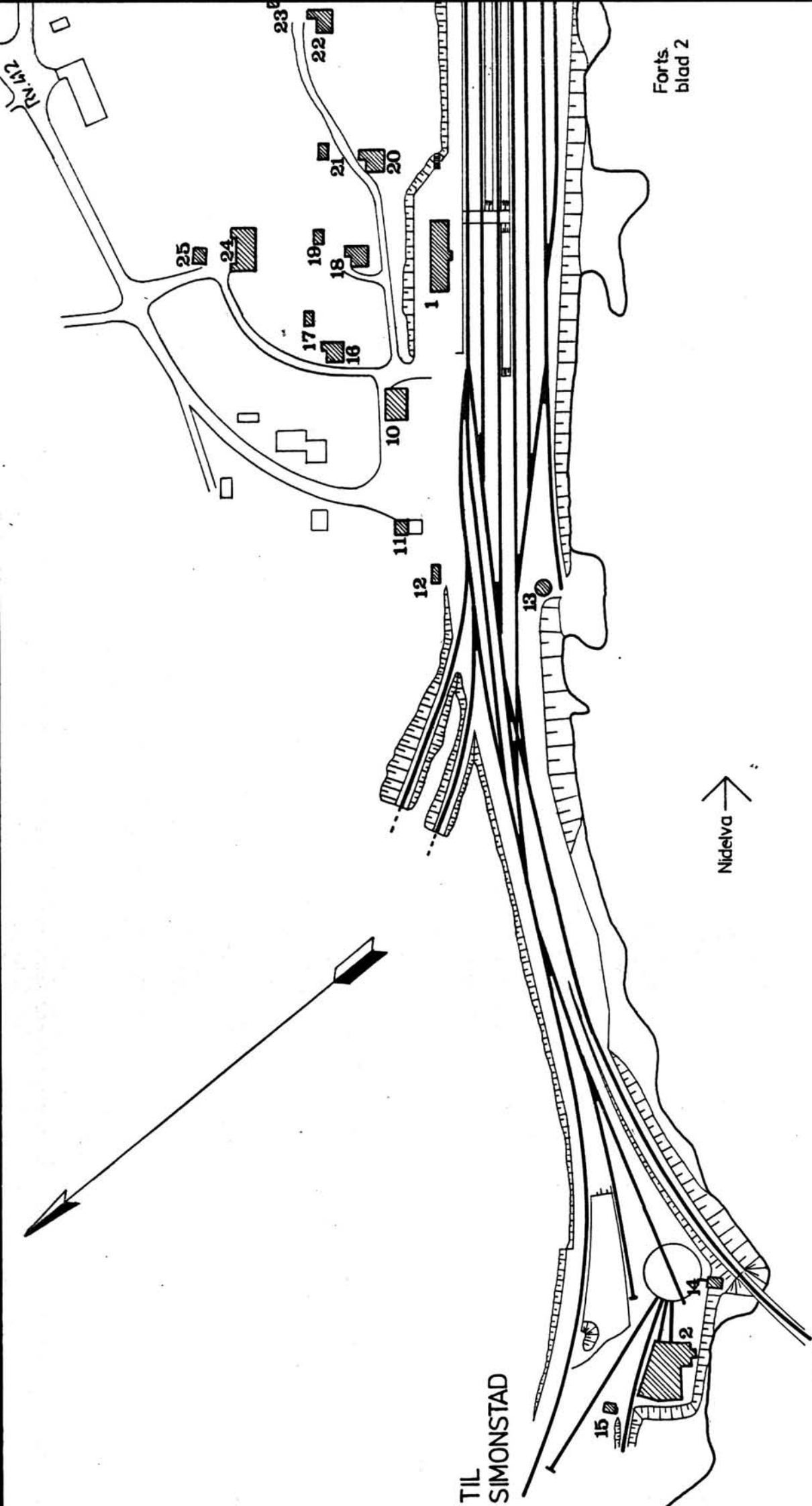
NSB - REGISTRERING AV BYGNINGER

UTGITT:
REVIDERT:

STASJONSNR 2113	STASJON/STREKNING/ANLEGG NELAUG STASJON	BANE/BILROUTE SØRLANDSBANEN	DISTRIKT KRISTIANSAND
--------------------	--	--------------------------------	--------------------------

BYGN NR	KILOMETER	BYGNINGSTYPE	ADRESSE	MATRIKkel GNR, BNR	BEBYGD AREAL	ETG	BRUTTO GOLVFLATE	HOVED-MATERIALE	BYGGEAR	TEGNINGER ARKIVNR.	MERKNAD	EGET SKIEMA
1	281,40	Stasjonsbygning	4840 Nelaug	57/16	208	2		Tre	1935	Ak 10123		X
2	281,82	Lok.stall	"		344	1	344	Mur	1936	Ak 6050		X
3	280,94	Matr. og Trallebu	"		35	1	35	Tre	1951			
4	281,00	Matr. og Trallebu	"		25	1	25	Tre				
5	281,02	Traktorstall(Elektro)	"		60	1	60	Tre	1952	Ak 10539		X
6	281,05	Løger, Verksted (El.)	"		173	1	173	Tre	1949	Ak 10406		X
7	281,05	Overbygg for revisjons	"			1		Tre				
8	281,07	Dresinbu, garasje	"		40	1	40	Tre				
9	281,12	Smie og Hvilebu	"		88	1	88	Tre	1963	K.d.B 94.6		X
10	281,46	Telefonforsterker Velferdshus	"		98	2		Tre	1948	K.d.B 33.5		X
11	281,50	Garasje (for 2 biler)	"		25	1	25	Blikk				
12	281,52	Brakke (Hvile)	"		14	1	14	Tre				
13	281,53	Vanntårn	"		20	2		Jernbt.	1935			
14	281,81	Traktorstall	"			1		Tre				
15	281,82	Hvilebrakke	"			1						
16	281,44	Enebolig 1	"	57/46-47	69	1½			1935	S.banen, anleggets tegninger nr. 2994-2996		X
17	281,43	Uthus	"		35	1	35		1935			


BYGN NR	KILOMETER	BYGNINGSSTYPE	ADRESSE	MATRIKkel GNR/BNR	BEBYGD AREAL	ETG	BRUTTO GOLVFLATE	HOVED-MATERIALE	BYGGEAR	TEGNINGER ARKIVNR.	MERKNAD	EGET SKEMA
18	281,40	Enebolig 2	4840 Nelaug	57/46-47	69	1½			1935	Anlegg.tegn. nr.2994-2996		X
19	281,40	Uthus	"		35	1	35		1935	"		
20	281,36	Enebolig 3	"		69	1½			1935	"	Skal selges	X
21	281,36	Uthus	"		35	1	35		1935	"		
22	281,31	Enebolig 4	"		69	1½			1935	"	Skal selges	X
23	281,30	Uthus	"		35	1	35		1935	"		
24	281,40	Tomannsbolig 5a/b	"		140	1½			1940	Kdb 350.3 og 351.3	Solgt 1.3. 1982	X
25	281,40	Uthus	"		30	1			1940			X
26	281,26	Tomannsbolig 7	"		95	2			1948	Ak 8472		X
27	281,23	Tomannsbolig 8	"		95	2			1948	Ak 8472		X
28	281,25	Enebolig 9	"		56	1½			1948	Ak 8647	Også på Krossen	X
29	281,17	Enebolig 10	"		56	1½			1948	Ak 8647		X
30	281,18	Tomannsbolig 11	"		99	2			1949	Ak 9850		X
31	281,21	Tomannsbolig 12	"		99	2			1949	Ak 9850		X
32	281,23	Tomannsbolig 13	"		99	2			1949	Ak 9850		X
33	281,19	Tomannsbolig 14	"		99	2			1949	Ak 9850		X
34	281,21	Enebolig 15	"		56	1½	56		1949	Ak 8647		X

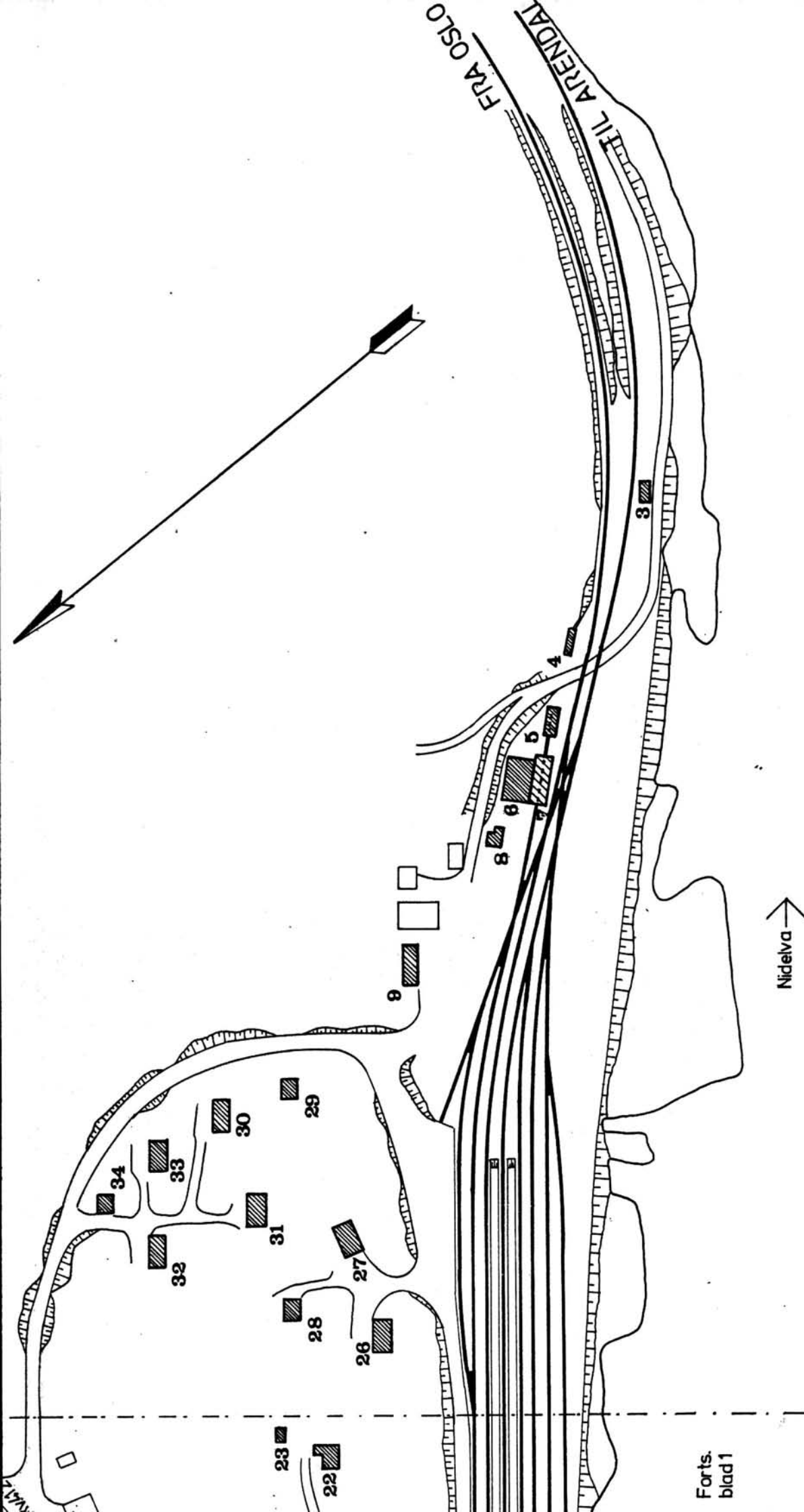


Forts.
blad 2

SITUASJONS- KART OVER: Nelaug stasjon			
BANE- STREKNING:	211 Nesl.vatn-Nelaug		
MÅLESTOKK:	1:2000	DATE:	20.8.1981
UTSNITT AV LINJEKART NR.:	K.d.B. 1016		
BUSHOLDEPLASS I DIREKTE TILKNYTNING TIL STASJONEN?	JA	<input checked="" type="checkbox"/>	NEI
ØRSJEHOLDEPLASS I DIREKTE TILKNYTNING TIL STASJONEN?	JA	<input type="checkbox"/>	NEI

Blad 1





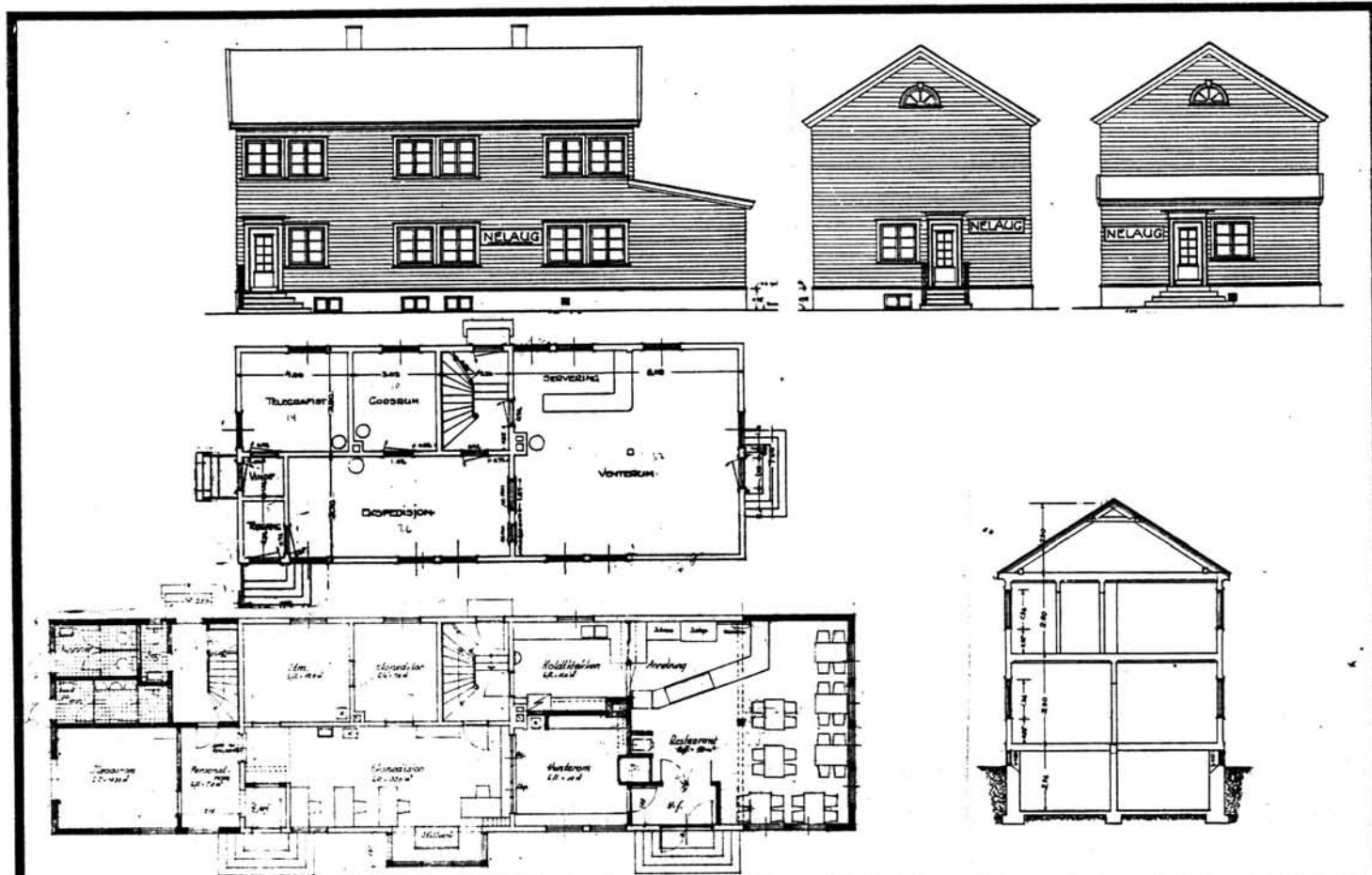
SITUASJONS- Nelaug stasjon	
BANE- STREKNING: 211 Nesl.vatn-Nelaug	
MÅLESTOKK: 1:2000	DATE: 20.8.1981
UTBNITT AV K.d.B. 1016	
BUSSHOLDEPLASS I DIREKTE	JA <input checked="" type="checkbox"/> NEI <input type="checkbox"/>
TILKNYTNING TIL STASJONEN?	JA <input checked="" type="checkbox"/> NEI <input type="checkbox"/>
DRØJHOLDEPLASS I DIREKTE	JA <input type="checkbox"/> NEI <input checked="" type="checkbox"/>
TILKNYTNING TIL STASJONEN?	JA <input type="checkbox"/> NEI <input checked="" type="checkbox"/>



NSB · REGISTRERING AV BYGNINGER

Bak/Had 070379

NAVN BYGNINGENS ART	NELAUG STASJON Stasjonsbygning	STASJONSNR. 2113	BYGN.NR. 1
BANESTREKNING	211 Neslandsvatn - Nelaug	KILOMETER 281,40	
KOMMUNE, MATR.NR.	Åmli	GÅRDSNR. 57	BRUKSNR. 16
ADRESSE	4840 Nelaug	DISTRIKT Kristiansand	



TEGNINGEN VISER: Orig.tegn.Dat.19.20. og 23.1 1935. Endringstegn.Dat.27.3 1951 M 1:250

OPPRINNELIG BRUKSFØRMÅL	PRIMÆRT Stasjonsbygning -Ekspedisjon -Bolg	SEKUNDÆRT Godsrom -Overnattingsrom	
NÅVERENDE BRUKSFØRMÅL	PRIMÆRT Stasjonsbygning -Ekspedisjon -Bolg	SEKUNDÆRT Godsrom -Overnattingsrom -Restaurant	ANTALL LEILIGHETER: 1 ANTALL OVERNATTINGSROM: 5
FORHOLD TIL ANDRE HUS	Del av anlegg - frittstående		
FYSISK MILJØ- SAMMENHENG	Mindre tettsted, Stasjonssted		

VERNEVERDI	<input type="checkbox"/> PRIO- RITERT	BYGNINGEN PRIORITERES SPESIELT SOM BEVA- RINGSOBJEKT (EVT. INTERN NSB-FREDNING)	<input type="checkbox"/> BYGNINGEN ER FREDET I MEDHOLD AV LOV OM KULTURMINNER
	<input type="checkbox"/> HØY	ENDRINGER SKAL IKKE FORETAS FØR ARKITEKTKONTORET HAR GODKJENT PLANENE. DETTE GJELDER OGSÅ UTSKIFTING AV DØRER, VINDUER, KLEDNING, TAKTEKKING OSV.	
	<input checked="" type="checkbox"/> MIDDELS		
	<input type="checkbox"/> LAV	ENDRINGER KAN FORETAS UTEN GODKJENNING FRA ARKITEKTKONTORET. DET HENVISES TIL GENE- RELLE RÅD OG RETNINGSLINJER.	
	<input type="checkbox"/> INGEN		

DIMENSJONER	HOVEDÅL M 27,7 x 7,5	BEBYGD AREAL M ² 208	ANTALL ETASJER 2	BRUTTO GOLVAREAL M ²
-------------	-------------------------	------------------------------------	---------------------	---------------------------------

BYGNINGSDEL	TYPE. KONSTRUKSJON	INSTALLASJON	MERKNAD
FUNDAMENT	Betongmur	SKORSTEIN	STK. 3
KJELLER UNDERETASJE	1.Kjeller, trebjelkelag 2.Kryperom, trebjelkelag	ELEKTRISITET	Innlagt
YTTERVEGG	1.Bindingsverk, plankefyll 2.Bindingsverk	OPPVARMING	PRIMÆRT: Elektrisk SEKUNDÆRT: Olje
FASADEKLEDNING	Liggende panel, weatherboard	VANN	Innlagt
TAKFORM	Saltak	BAD	Innlagt
TAKTEKKING	Rød krum tegl	TOALETT	TYPE: WC ANTALL: 6

VINDUER	Vind.skifta ut i 1979. Nye kobla vinduer i samme stil som før.	DEKOR INNSKRIPSJONER	
DØRER	Noen dører mot plattform skifta til panelte dører.	INTERIØR	1 dagrom i 2.etg. (tidl. overnattingsrom).

BYGGEÅR	ÅR 1935	MERKNAD	
TILBYGGING OMBYGGING FLYTTING	ÅR 1951- 1952	ENDRING	Restaurant, overnattingsrom, toaletter.

VEDLIKEHOLDS- TILSTAND	TILSTAND: ÅR:	I GOD STAND	BEGYNNENDE FORFALL	FRAMSKREDET FORFALL	RUIN	EVT. FORFALLSÅRSÅK
	1981	X				

FARGESKJEMA	OPPRINNELIG	NAVÆRENDE	FRAMTIDIG	BYGGHERRE
UTVENDIG VEGG		4C3 Beige		NSB
VINDSKIER		4C3		ARKITEKT NSB-AK v/G.Hoel, B.Baastad Endringer v/NSB-AK
GERIKTER		4B2 Gulgrå		BYGGMESTER
VINDUER		4B2		BYGNINGSTYPE
DØRER		8E1-2 Brungrå/ingen		STILPREG
HJØRNEBORD		4C3		

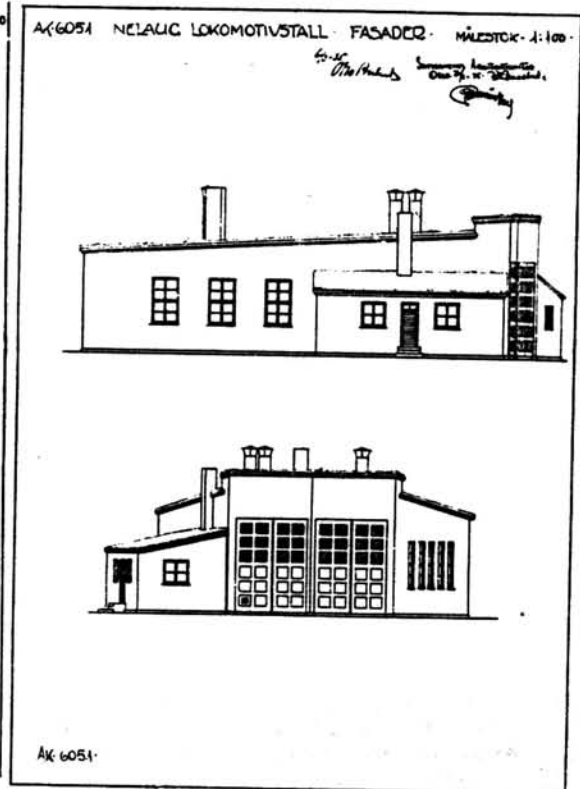
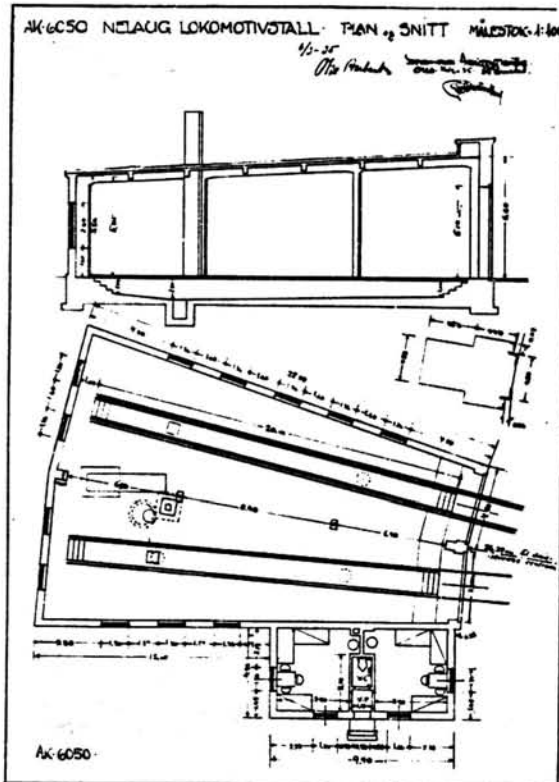
TEGNINGER (ARKIVHENVISNING)	Ak 10123
ELDRE FOTOGRAF.	

ANDRE OPPLYSNINGER	UTGITT	DATO	REGISTR.	DATO	
				21.8.81	
	RETTELSESB- BLAD	NR	INNFORT DEN	AV	
		NR	INNFORT DEN	AV	
NR		INNFORT DEN	AV		

NSB - REGISTRERING AV BYGNINGER

Bak/Had 0723.73

NAVN BYGNINGENS ART	NELAUG STASJON Lok.stall	STASJONSNR.	BYGN.NR.
BANESTREKNING	211 Neslandsvatn - Nelaug	KILOMETER	281,82
KOMMUNE.MATR.NR.	Åmli	GÅRDSNR.	BRUKSNR.
ADRESSE	4840 Nelaug	DISTRIKT	Kristiansand
		2113	2
		57	16



TEGNINGEN VISER: Orig.tegn.dat. 26.2 1935.

M 1:400

OPPRINNELIG BRUKSFORMÅL	PRIMÆRT Lokomotiv stall Overnattingsrom	SEKUNDÆRT	
NÅVÆRENDE BRUKSFORMÅL	PRIMÆRT Lokomotiv stall Overnattingsrom(ute av bruk)	SEKUNDÆRT	ANTALL LEILIGHETER: 0 ANTALL OVERNATTINGSROM: 2
FORHOLD TIL ANDRE HUS	Del av anlegg - frittstående		
FYSISK MILJØ- SAMMENHENG	Mindre tettsted. Stasjonssted.		

VERNEVERDI	<input type="checkbox"/> PRIO- RITERT	BYGNINGEN PRIORITERES SPEIELT SOM BEVA- RINGSOBJEKT (EVT. INTERN NSB-FREDNING)	<input type="checkbox"/> BYGNINGEN ER FREDET I MEDHOLD AV LOV OM KULTURMINNER
	<input type="checkbox"/> HØY	ENDRINGER SKAL IKKE FORETAS FØR ARKITEKTKONTORET HAR GODKJENT PLANENE. DETTE GJELDER OGSÅ UTSKIFTING AV DØRER, VINDUER, KLEDNING, TAKTEKKING OSV.	
	<input type="checkbox"/> MIDDELS		
	<input checked="" type="checkbox"/> LAV	ENDRINGER KAN FORETAS UTEN GODKJENNING FRA ARKITEKTKONTORET. DET HENVISES TIL GENE- RELLE RÅD OG RETNINGSLINJER.	
	<input type="checkbox"/> INGEN		

DIMENSJONER	HØVED'IAL M 1=22,8 b=16,5/9,0	BEBYGD AREAL M ² 344:	ANTALL ETASJER 1	BRUTTO GOLVAREAL M ²
-------------	----------------------------------	-------------------------------------	---------------------	------------------------------------

BYGNINGSDEL	TYPE.KONSTRUKSJON	INSTALLASJON	MERKNAD
FUNDAMENT	Betongmur	SKORSTEIN	STK. 2
KJELLER UNDERETASJE	1.Oppfylt betong på kult 2.Åpen smøregrav	ELEKTRISITET	Innlagt
YTTERVEGG	Teglmur	OPPVARMING	PRIMÆRT: Ved/Elektrisk SEKUNDÆRT:
FASADEKLEDNING	Puss	VANN	Innlagt
TAKFORM	Pulttak	BAD	
TAKTEKING	Papp og "gresstorv"	TOALETT	TYPE: ANTALL: WC 1

VINDUER		DEKOR INNSKRIPSJONER	
DØRER		INTERIØR	

BYGGEÅR	ÅR 1936	MERKNAD
TILBYGGING OMBYGGING FLYTTING	ÅR	ENDRING Tilbygd vindfang av blikk til overnattingsrom.

VEDLIKEHOLDS- TILSTAND	TILSTAND:	I GOD STAND	BEGYNNENDE FORFALL	FRAMSKREDET FORFALL	RUIN	EVT. FORFALLSÅRSÅK
	ÅR:		X			Overnattingsrom forfalt.
	1981					

FARGESKJEMA	OPPRINNELIG	NÅVÆRENDE	FRAMTIDIG	BYGGHERRE
UTVENDIG VEGG				NSB
VINDSKIER				ARKITEKT
GERIKTER				NSB-AK v/B. Baastad
VINDUER		23C3 Blågrå		BYGGMESTER
DØRER		2C4 grågul		BYGNINGSTYPE
HJØRNEBORD				STILPREG

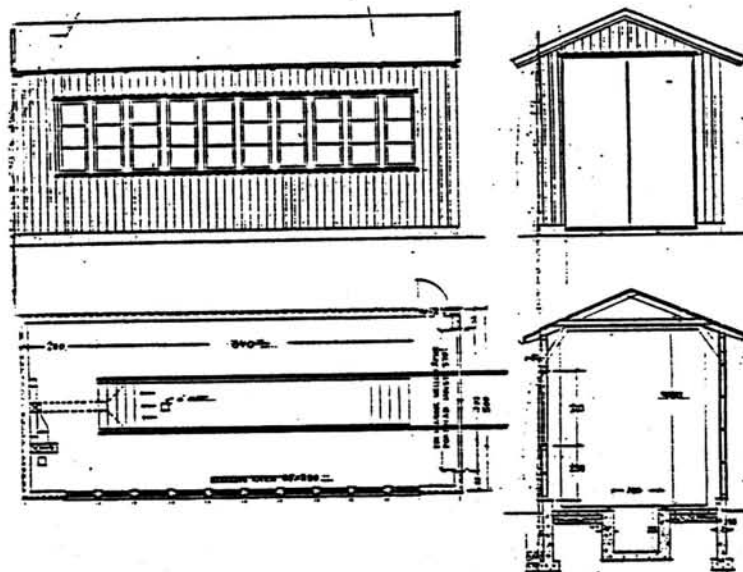
TEGNINGER (ARKIVHENVISNING)	Ak 6050
ELDRE FOTOGRAF.	

ANDRE OPPLYSNINGER	UTGITT	DATO	REGISTR.	DATO	
				21.8.81	
	RETTELSES- BLAD	NR	INNFØRT DEN	AV	
		NR	INNFØRT DEN	AV	
NR		INNFØRT DEN	AV		

NSB · REGISTRERING AV BYGNINGER

Bak/Had 0703.79

NAVN BYGNINGENS ART	NELAUG STASJON Traktorstall (elektro)	STASJONSNR. 2113	BYGN.NR. 5
BANESTREKNING	211 Neslandsvatn - Nelaug	KILOMETER	281,02
KOMMUNE.MATR.NR.	Åmli	GARDSNR.	57
ADRESSE	4840 Nelaug	BRUKSNR.	16
		DISTRIKT	Kristiansand



TEGNINGEN VISER: Orig.tegn.dat. 26.7 1951.

M 1:200

OPPRINNELIG BRUKSFORMÅL	PRIMÆRT Traktorstall	SEKUNDÆRT	
NÅVÆRENDE BRUKSFORMÅL	PRIMÆRT Traktorstall	SEKUNDÆRT	ANTALL LEILIGHETER: 0 ANTALL OVERNATTINGSROM: 0
FORHOLD TIL ANDRE HUS	Del av anlegg -frittstående		
FYSISK MILJØ- SAMMENHENG	Mindre tettsted. Stasjonssted.		

VERNEVERDI	<input type="checkbox"/>	PRIORITERT	BYGNINGEN PRIORITERES SPESIELT SOM BEVARINGSOBJEKT (EVT. INTERN NSB-FREDNING)	<input type="checkbox"/>	BYGNINGEN ER FREDET I MEDHOLD AV LOV OM KULTURMINNER
	<input type="checkbox"/>	HØY	ENDRINGER SKAL IKKE FORETAS FØR ARKITEKTKONTORET HAR GODKJENT PLANENE. DETTE GJELDER OGSÅ UTSKIFTING AV DØRER, VINDUER, KLEDNING, TAKTEKKING OSV.		
	<input type="checkbox"/>	MIDDELS			
	<input checked="" type="checkbox"/>	LAV	ENDRINGER KAN FORETAS UTEN GODKJENNING FRA ARKITEKTKONTORET. DET HENVISES TIL GENERELLE RÅD OG RETNINGSLINJER.		
<input type="checkbox"/>	INGEN				

DIMENSJONER	HØVED'IAL M	12 x 5	BEBYGD AREAL M ²	60	ANTALL ETASJER	1	BRUTTO GOLVAREAL M ²
-------------	----------------	--------	--------------------------------	----	-------------------	---	------------------------------------

BYGNINGSDEL	TYPE. KONSTRUKSJON	INSTALLASJON	MERKNAD
FUNDAMENT	Betong-mur.	SKORSTEIN	STK. 0
KJELLER UNDERETASJE	Oppfylt betong på kult.	ELEKTRISITET	Innlagt
YTTERVEGG	Bindingsverk.	OPPVARMING	PRIMÆRT: Elektrisk SEKUNDÆRT:
FASADEKLEDNING	Stående tømmermannspanel.	VANN	Ikke innlagt
TAKFORM	Saltak	BAD	TYPE:
TAKTEKKING	Papp	TOALETT	ANTALL:

VINDUER		DEKOR INNSKRIPSJONER	
DØRER		INTERIØR	

BYGGÅR	ÅR 1952	MERKNAD
TILBYGGING OMBYGGING FLYTTING	ÅR	ENDRING

VEDLIKEHOLDS- TILSTAND	TILSTAND: ÅR:	I GOD STAND	BEGYNNENDE FORFALL	FRAMSKREDET FORFALL	RUIN	EVT. FORFALLSÅRSÅK
	1981	X				

FARGESKJEMA	OPPRINNELIG	NAVERENDE	FRAMTIDIG	BYGGHERRE
UTVENDIG VEGG		4B3 Grågul		NSB
VINDSKIER		6D4 Lysbrun		ARKITEKT NSB-Ak v/B.F. Baastad
GERIKTER		4B3		BYGGMESTER
VINDUER		Hvite		BYGNINGSTYPE
DØRER		4B3		STILPREG
HJØRNEBORD				

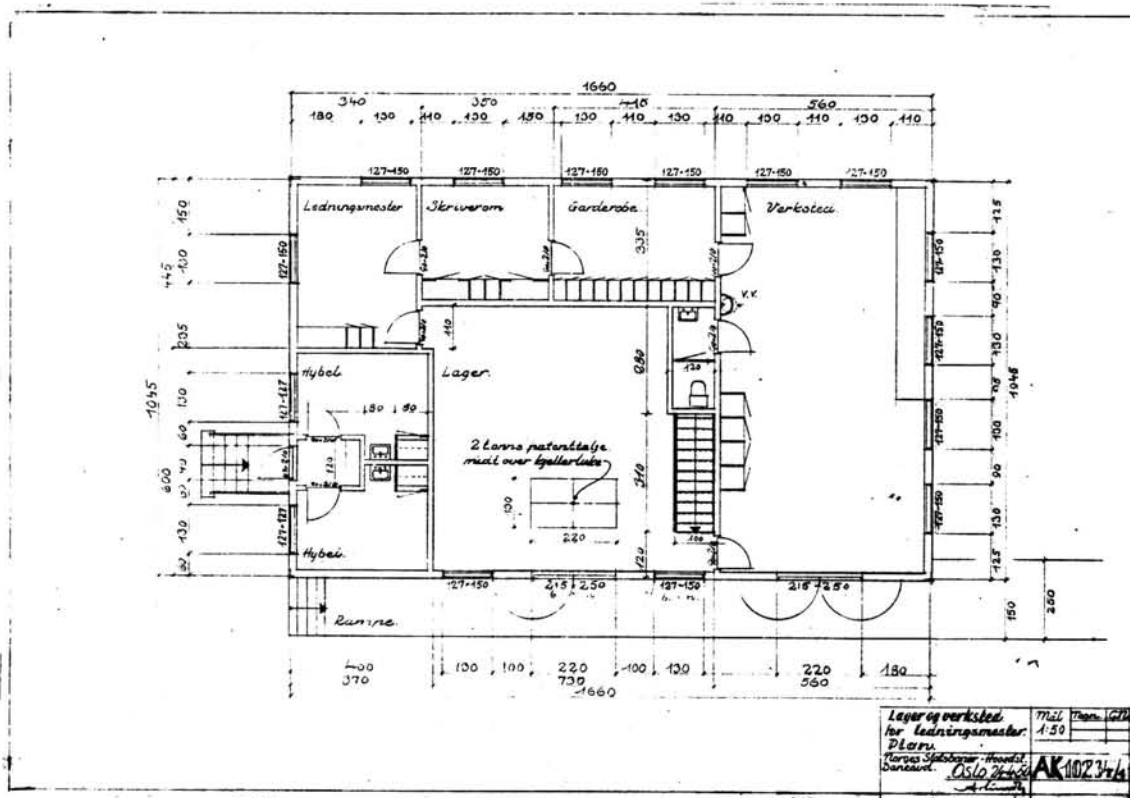
TEGNINGER (ARKIVHENVISNING)	Ak 10539 (tegning Ak 10411)
ELDRE FOTOGRAF.	

ANDRE OPPLYSNINGER	UTGITT	DATO	REGISTR.	DATO 21.8.81
	RETTELSES- BLAD	NR	INNFØRT DEN	AV
		NR	INNFØRT DEN	AV
	NR	INNFØRT DEN	AV	

NSB · REGISTRERING AV BYGNINGER

Bak/Had 0703.79

NAV BYGNINGENS ART	NELAUG STASJON Lager, verksted og kontorer (elektro)	STASJONSNR.	2113	BYGN.NR.	6
BANESTREKNING	211 Neslandsvatn - Nelaug	KILOMETER	281,05		
KOMMUNE.MATR.NR.	Åmli	GÅRDSNR.	57	BRUKSNR.	16
ADRESSE	4840 Nelaug	DISTRIKT	Kristiansand		



TEGNINGEN VISER: Orig.tegn.dat. 24.4 1950.

M 1:200

OPPRINNELIG BRUKSFORMÅL	PRIMÆRT Kontorer, verksted, lager, garderobe (El. avd.) Overnattingsrom	SEKUNDÆRT	
NÅVERENDE BRUKSFORMÅL	PRIMÆRT Kontorer, verksted, lager, garderobe (El. avd.). Overnattingsrom	SEKUNDÆRT	ANTALL LEILIGHETER: 0 ANTALL OVERNATTINGSROM: 2
FORHOLD TIL ANDRE HUS	Del av anlegg - frittstående		
FYSISK MILJØ- SAMMENHENG	Mindre tettsted. Stasjonssted.		

VERNEVERDI	<input type="checkbox"/> PRIO- RITERT	BYGNINGEN PRIORITERES SPESIELT SOM BEVA- RINGSOBJEKT (EVT. INTERN NSB-FREDNING)	<input type="checkbox"/> BYGNINGEN ER FREDET I MEDHOLD AV LOV OM KULTURMINNER
	<input type="checkbox"/> HØY	ENDRINGER SKAL IKKE FORETAS FØR ARKITEKTKONTORET HAR GODKJENT PLANENE. DETTE GJELDER OGSÅ UTSKIFTING AV DØRER, VINDUER, KLEDNING, TAKTEKKING OSV.	
	<input type="checkbox"/> MIDDELS		
	<input checked="" type="checkbox"/> LAV	ENDRINGER KAN FORETAS UTEN GODKJENNING FRA ARKITEKTKONTORET. DET HENVISES TIL GENE- RELLE RÅD OG RETNINGSLINJER.	
<input type="checkbox"/> INGEN			

DIMENSJONER	HOVED*AL M 16,6 x 10,5	BEBYGD AREAL M ² 173	ANTALL ETASJER 1	BRUTTO GOLVAREAL M ²
-------------	---------------------------	------------------------------------	---------------------	------------------------------------

BYGNINGSDEL	TYPE. KONSTRUKSJON	INSTALLASJON	MERKNAD
FUNDAMENT	Betongmur	SKORSTEIN	STK. 0
KJELLER UNDERETASJE	Kjeller, betongdekke	ELEKTRISITET	Innlagt
YTTERVEGG	Bindingsverk	OPPVARMING	PRIMÆRT: Elektrisk SEKUNDÆRT:
FASADEKLEDNING	Liggende panel, vestlandspanel	VANN	Innlagt
TAKFORM	Saltak	BAD	
TAKTEKKING	Papp	TOALETT	TYPE: WC ANTALL: 1

VINDUER		DEKOR INNSKRIPSJONER	
DØRER		INTERIØR	

BYGGGEAR	AR 1949	MERKNAD
TILBYGGING OMBYGGING FLYTTING	AR	ENDRING Ominnreda, nytt garderobeanlegg.

VEDLIKEHOLDS- TILSTAND	TILSTAND: AR:	I GOD STAND	BEGYNNENDE FORFALL	FRAMSKREDET FORFALL	RUIN	EVT. FORFALLSÅRSÅK
	1981	X				

FARGESKJEMA	OPPRINNELIG	NÅVERENDE	FRAMTIDIG	BYGGHERRE
UTVENDIG VEGG		4B3 Grågul		NSB
VINDSKIER		6D4 Lys brun		ARKITEKT
GERIKTER		" " "		NSB-AK v/ A. Sundby
VINDUER		Hvite		BYGGMESTER
DØRER		4B3		BYGNINGSTYPE
HJØRNEBORD		4B3		STILPREG

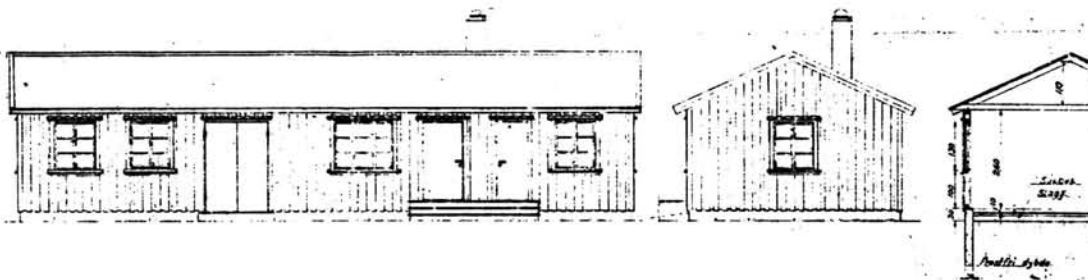
TEGNINGER (ARKIVHENVISNING)	Ak 10406 (tegning Ak 10234/1).
ELDRE FOTOGRAF.	

ANDRE OPPLYSNINGER	UTGITT	DATO	REGISTR.	DATO 21.8.81
	RETTELSES- BLAD	NR	INNFØRT DEN	AV
		NR	INNFØRT DEN	AV
		NR	INNFØRT DEN	AV

NSB · REGISTRERING AV BYGNINGER

Bak/Had 0703.79

NAVN BYGNINGENS ART	NELAUG STASJON Smie og hvilebu	STASJONSNR.	2113	BYGN.NR.	9
BANESTREKNING	211 Neslandsvatn - Nelaug	KILOMETER	281,12		
KOMMUNE.MATR.NR.	Åmli	GÅRDSNR.	57	BRUKSNR.	16
ADRESSE	4840 Nelaug	DISTRIKT	Kristiansand		



TEGNINGEN VISER: Orig.tegn.dat. 13.9. 1949.

M 1:200

OPPRINNELIG BRUKSFORMÅL	PRIMÆRT Smie Snekkerverksted	SEKUNDÆRT	
NÅVÆRENDE BRUKSFORMÅL	PRIMÆRT Smie Snekkerverksted Hvilerom	SEKUNDÆRT	ANTALL LEILIGHETER: 0 ANTALL OVERNATTINGSROM: 0
FORHOLD TIL ANDRE HUS	Del av anlegg - frittstående		
FYSISK MILJØ- SAMMENHENG	Mindre tettsted. Satsjonssted.		

VERNEVERDI	<input type="checkbox"/> PRIO- RITERT	BYGNINGEN PRIORITERES SPESIELT SOM BEVA- RINGSOBJEKT (EVT. INTERN NSB-FREDNING)	<input type="checkbox"/> BYGNINGEN ER FREDET I MEDHOLD AV LOV OM KULTURMINNER
	<input type="checkbox"/> HØY	ENDRINGER SKAL IKKE FORETAS FØR ARKITEKTKONTORET HAR GODKJENT PLANENE. DETTE GJELDER OGSÅ UTSKIFTING AV DØRER, VINDUER, KLEDNING, TAKTEKKING OSV.	
	<input type="checkbox"/> MIDDELS		
	<input checked="" type="checkbox"/> LAV	ENDRINGER KAN FORETAS UTEN GODKJENNING FRA ARKITEKTKONTORET. DET HENVISES TIL GENE- RELLE RÅD OG RETNINGSLINJER.	
	<input type="checkbox"/> INGEN		

DIMENSJONER	HOVEDTAL M	16 x 5,5	BEBYGD AREAL M ²	88	ANTALL ETASJER	1	BRUTTO GOLVAREAL M ²
-------------	---------------	----------	--------------------------------	----	-------------------	---	------------------------------------

BYGNINGSDEL	TYPE. KONSTRUKSJON	INSTALLASJON	MERKNAD
FUNDAMENT	Betongmur	SKORSTEIN	STK. 2
KJELLER UNDERETASJE	Kryperom, trebjelkelag	ELEKTRISITET	Innlagt
YTTERVEGG	Bindingsverk	OPPVARMING	PRIMÆRT: Elektrisk SEKUNDÆRT: Ved
FASADEKLEDNING	Stående panel. over/underliggere m/kant- skjæring	VANN	Innlagt
TAKFORM	Saltak	BAD	
TAKTEKKING	Papp	TOALETT	TYPE: ANTALL: WC 1

VINDUER		DEKOR INNSKRIPSJONER	
DØRER		INTERIØR	

BYGGEÅR	ÅR	MERKNAD
	1963	
TILBYGGING OMBYGGING FLYTTING	ÅR	ENDRING
	1974	Innreda hvilerom i del av snekkerverkstedet.

VEDLIKEHOLDS- TILSTAND	TILSTAND:	I GOD STAND	BEGYNNENDE FORFALL	FRAMSKREDET FORFALL	RUIN	EVT. FORFALLSÅRSÅK
	ÅR:					
	1981	X				

FARGESKJEMA	OPPRINNELIG	NAVERENDE	FRAMTIDIG	BYGGHERRE
UTVENDIG VEGG		4B2 Gulgrå		NSB
VINDSKIER		4B2		ARKITEKT
GERIKTER		Hvite		NSB v/Kristiansand Dc.
VINDUER		Hvite		BYGGMESTER
DØRER		Hvite		BYGNINGSTYPE
HJØRNEBORD				STILPREG

TEGNINGER (ARKIVHENVISNING)	KdB 94.6
ELDRE FOTOGRAF.	

ANDRE OPPLYSNINGER	UTGITT	DATO	REGISTR.	DATA 21.8.81
	RETTELSES- BLAD	NR	INNFØRT DEN	AV
		NR	INNFØRT DEN	AV
	NR	INNFØRT DEN	AV	

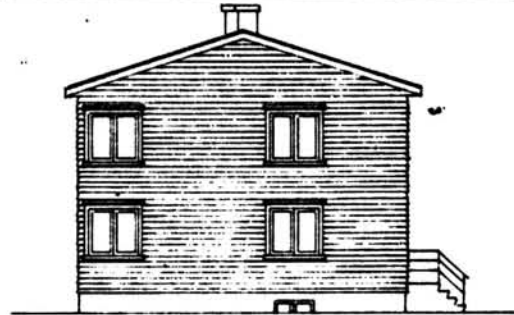
NSB - REGISTRERING AV BYGNINGER

Bak/Had 0703.79

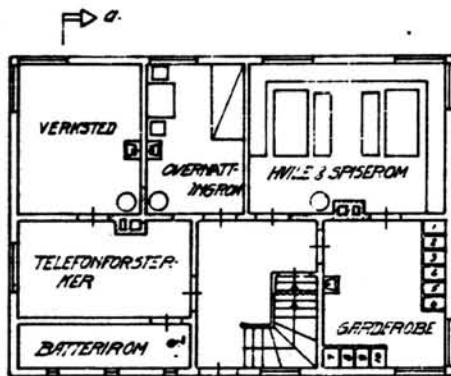
NAVN BYGNINGENS ART	NELAUG STASJON Telefonforsterker, velferdshus	STASJONSNR. 2113	BYGN.NR. 10
BANESTREKNING	211 Neslandsvatn - Nelaug	KILOMETER 281,46	
KOMMUNE.MATR.NR.	Åmli	GÅRDSNR. 57	BRUKSNR. 16
ADRESSE	4840 Nelaug	DISTRIKT Kristiansand	



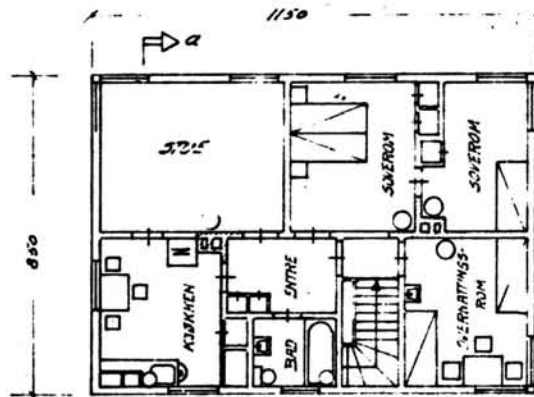
Fasade mot syd (linjen)



Fasade mot øst



1. Eto.



2. Eto.

TEGNINGEN VISER: Orig.tegn.dat. 17.3. 1947 M 1:200

OPPRINNELIG BRUKSFORMÅL	PRIMÆRT Bolg -Overnattingsrom -Telefonforsterker	SEKUNDÆRT Verksted Hvile-, spiserom, garderobe	
NÅVÆRENDE BRUKSFORMÅL	PRIMÆRT Velferdsrom:, overnattingsrom, oppholdsrom, kjøkken. Telefonforsterker	SEKUNDÆRT Verksted Svakstrømsanlegg	ANTALL LEILIGHETER: 0 ANTALL OVERNATTINGSROM: 4
FORHOLD TIL ANDRE HUS	Del av anlegg - frittstående		
FYSISK MILJØ- SAMMENHENG	Mindre tettsted. Stasjonssted.		

VERNEVERDI	<input type="checkbox"/> PRIORITERT	BYGNINGEN PRIORITERES SPESIELT SOM BEVARINGSOBJEKT (EVT. INTERN NSB-FREDNING)	<input type="checkbox"/> BYGNINGEN ER FREDET I MEDHOLD AV LOV OM KULTURMINNER
	<input type="checkbox"/> HØY	ENDRINGER SKAL IKKE FORETAS FØR ARKITEKTKONTORET HAR GODKJENT PLANENE. DETTE GJELDER OGSÅ UTSKIFTING AV DØRER, VINDUER, KLEDNING, TAKTEKKING OSV.	
	<input type="checkbox"/> MIDDELS		
	<input checked="" type="checkbox"/> LAV	ENDRINGER KAN FORETAS UTEN GODKJENNING FRA ARKITEKTKONTORET. DET HENVISES TIL GENERELLE RÅD OG RETNINGSLINJER.	
	<input type="checkbox"/> INGEN		

DIMENSJONER	HOVEDTAL M 11,5 x 8,5	BEBYGD AREAL M ² 98	ANTALL ETASJER 2	BRUTTO GOLVAREAL M ²
-------------	--------------------------	-----------------------------------	---------------------	------------------------------------

BYGNINGSDEL	TYPE. KONSTRUKSJON	INSTALLASJON	MERKNAD
FUNDAMENT	Betongmur	SKORSTEIN	STK. 2
KJELLER. UNDERETASJE	Kjeller, trebjelkelag	ELEKTRISITET	Innlagt
YTTERVEGG	Bindingsverk	OPPVARMING	PRIMÆRT: Elektrisk SEKUNDÆRT: Ved
FASADEKLEDNING	Liggende panel, weatherboard	VANN	Innlagt
TAKFORM	Saltak	BAD	Innlagt
TAKTEKKING	Skifer "lapp"	TOALETT	TYPE: WC ANTALL:

VINDUER	DEKOR INNSKRIPSJONER
DØRER	INTERIØR

BYGGÅR	ÅR 1948	MERKNAD
TILBYGGING OMBYGGING FLYTTING	ÅR	ENDRING

VEDLIKEHOLDS- TILSTAND	TILSTAND:	I GOD STAND	BEGYNNENDE FORFALL	FRAMSKREDET FORFALL	RUIN	EVT. FORFALLSÅRSÅK
	ÅR:	1981	X			

FARGESKJEMA	OPPRINNELIG	NAVERENDE	FRAMTIDIG	BYGGHERRE
UTVENDIG VEGG		4-5B5 Grå-oransje		NSB
VINDSKIER		4-5B5		ARKITEKT
GERIKTER		5C2 Brungrå		NSB Kristiansand distrikt
VINDUER		Hvite		BYGGMESTER
DØRER		4-5B7 Gul-oransje		BYGNINGSTYPE
HJØRNEBORD				STILPREG

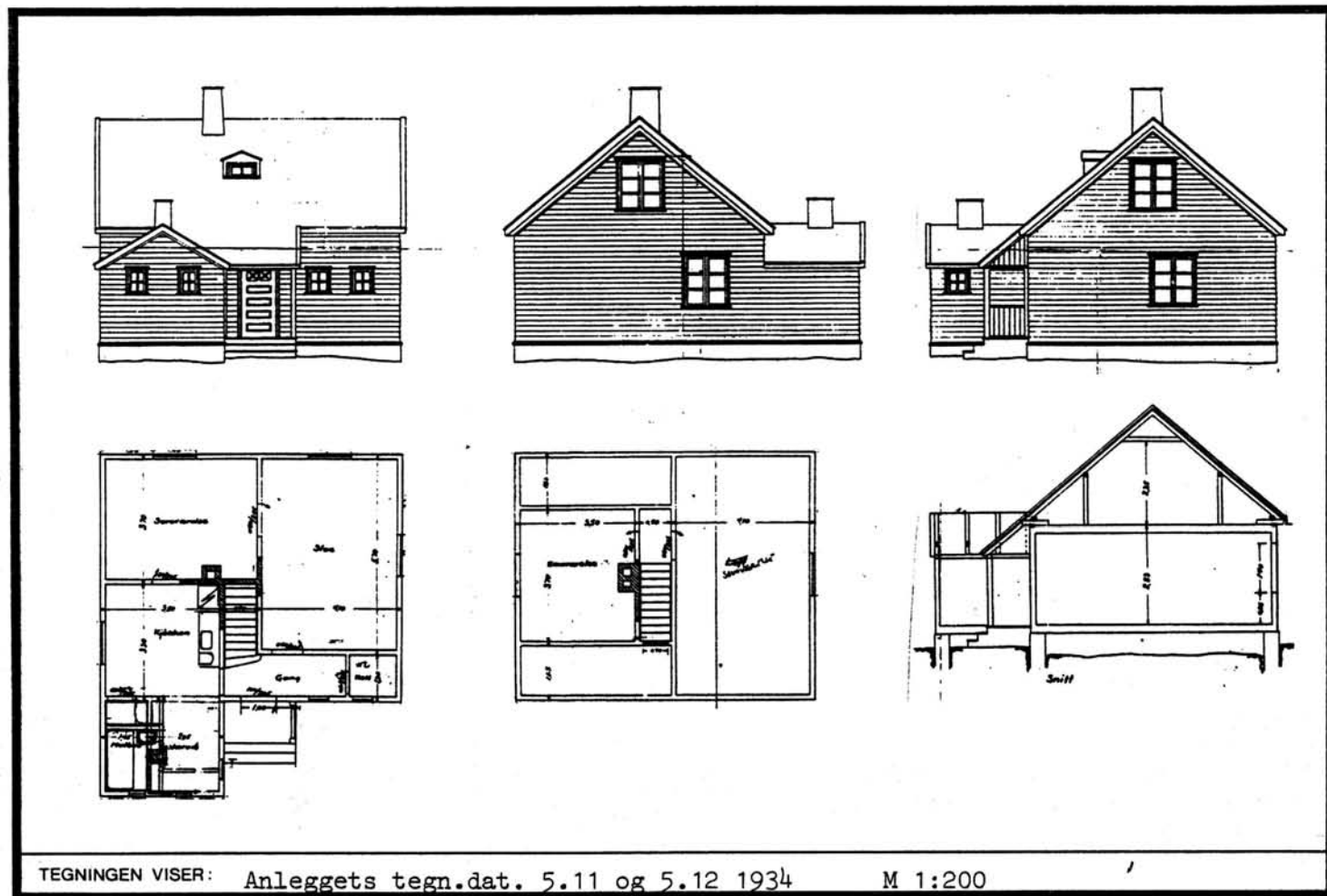
TEGNINGER (ARKIVHENVISNING)	KdB 33.5 (ikke korrekt)
ELDRE FOTOGRAF.	

ANDRE OPPLYSNINGER	UTGITT	DATO	REGISTR.	DATO
	RETTELSES- BLAD	NR	INNFØRT DEN	AV
		NR	INNFØRT DEN	AV
		NR	INNFØRT DEN	AV

NSB - REGISTRERING AV BYGNINGER

Bak/Had 070379

NAV BYGNINGENS ART	NELAUG STASJON Enebolig 1	STASJONSNR. 2113	BYGN.NR. 16
BANESTREKNING	211 Neslandsvaten - Nelaug	KILOMETER 281,44	
KOMMUNE.MATR.NR.	Åmli	GARDSNR. 57	BRUKSNR. 46/47
ADRESSE	4840 Nelaug	DISTRIKT Kristiansand	



TEGNINGEN VISER: Anleggets tegn.dat. 5.11 og 5.12 1934 M 1:200

OPPRINNELIG BRUKSFØRMÅL	PRIMÆRT Enebolig	SEKUNDÆRT	
NÅVÆRENDE BRUKSFØRMÅL	PRIMÆRT Enebolig	SEKUNDÆRT	ANTALL LEILIGHETER: 1 ANTALL OVERNATTINGSROM: 0
FORHOLD TIL ANDRE HUS	Del av anlegg -frittstående		
FYSISK MILJØ- SAMMENHENG	Mindre tettsted. Stasjonssted.		

VERNEVERDI	<input type="checkbox"/> PRIO- RITERT	BYGNINGEN PRIORITERES SPESIELT SOM BEVA- RINGSOBJEKT (EVT. INTERN NSB-FREDNING)	<input type="checkbox"/> BYGNINGEN ER FREDET I MEDHOLD AV LOV OM KULTURMINNER
	<input type="checkbox"/> HØY	ENDRINGER SKAL IKKE FORETAS FØR ARKITEKTKONTORET HAR GODKJENT PLANENE. DETTE GJELDER OGSÅ UTSKIFTING AV DØRER, VINDUER, KLEDNING, TAKTEKKING OSV.	
	<input checked="" type="checkbox"/> MIDDELS		
	<input type="checkbox"/> LAV	ENDRINGER KAN FORETAS UTEN GODKJENNING FRA ARKITEKTKONTORET. DET HENVISES TIL GENE- RELLE RÅD OG RETNINGSLINJER.	
	<input type="checkbox"/> INGEN		

DIMENSJONER	HØVED'IAL M 8,5 x 7	BEBYGD AREAL M ² 69	ANTALL ETASJER 1½	BRUTTO GOLVAREAL M ²
-------------	------------------------	-----------------------------------	----------------------	------------------------------------

BYGNINGSDEL	TYPE, KONSTRUKSJON	INSTALLASJON	MERKNAD
FUNDAMENT	Betongmur	SKORSTEIN	STK. 1
KJELLER UNDERETASJE	1.Kjeller, trebjelkelag 2.Kryperom, trebjelkelag	ELEKTRISITET	Innlagt
YTTERVEGG	1.Reisverk 2.Bindingsverk	OPPVARMING	PRIMÆRT: Ved SEKUNDÆRT:
FASADEKLEDNING	Liggende panel, weatherboard	VANN	Innlagt
TAKFORM	Saltak	BAD	Innlagt
TAKTEKKING	Krum, rød tegl.	TOALETT	TYPE: WC ANTALL: 1

VINDUER		DEKOR INNSKRIPSJONER	
DØRER		INTERIØR	

BYGGEÅR	ÅR 1935	MERKNAD
TILBYGGING OMBYGGING FLYTTING	ÅR	ENDRING Innlagt WC og Bad

VEDLIKEHOLDS- TILSTAND	TILSTAND:	I GOD STAND	BEGYNNENDE FORFALL	FRAMSKREDET FORFALL	RUIN	EVT. FORFALLSÅRSÅK
	ÅR:					
	1981	X				

FARGESKJEMA	OPPRINNELIG	NAVERENDE	FRAMTIDIG	BYGGHERRE
UTVENDIG VEGG		4B5 Grågul		NSB
VINDSKIER		Hvit		ARKITEKT
GERIKTER		Hvit		BYGGMESTER
VINDUER		Hvit		BYGNINGSTYPE
DØRER		4C7 Grågul		Som Nelaug 2,3,4.
HJØRNEBORD				STILPREG

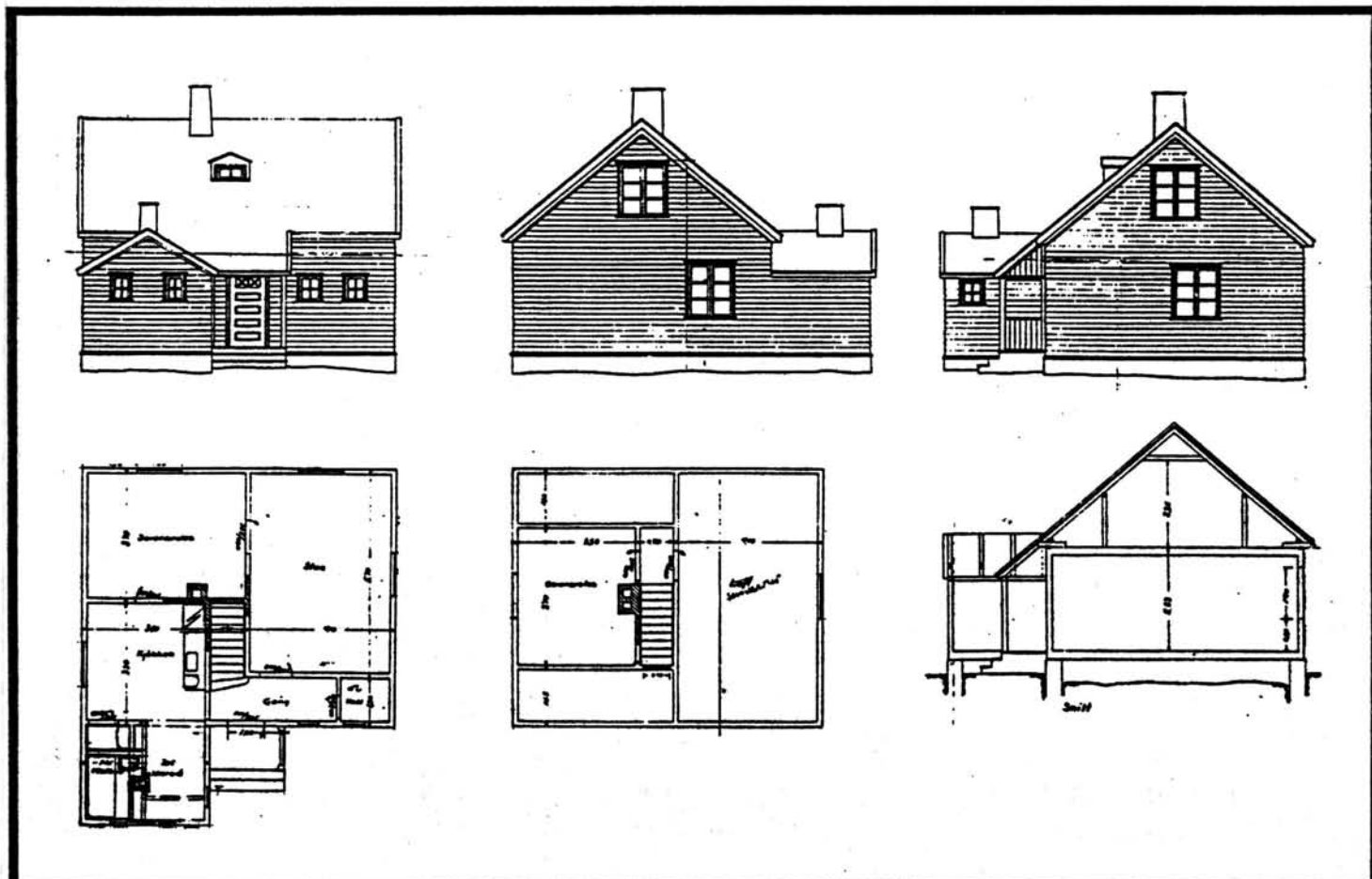
TEGNINGER (ARKIVHENVISNING)	NSB Sørlandsbanen, anleggets tegning nr. 2994, 2995 og 2996
ELDRE FOTOGRAF.	

ANDRE OPPLYSNINGER	UTGITT	DATO	REGISTR.	DATO 20.8.81
	RETTELSES- BLAD	NR	INNFØRT DEN	AV
		NR	INNFØRT DEN	AV
		NR	INNFØRT DEN	AV

NSB · REGISTRERING AV BYGNINGER

Bak/Had 0703.79

NAVN BYGNINGENS ART	NELAUG STASJON Enebolig 2. Bolig	STASJONSNR. 2113	BYGN.NR. 18
BANESTREKNING	211 Neslandsvatn - Nelaug	KILOMETER 281,40	
KOMMUNE.MATR.NR.	Amlie	GARDSNR. 57	BRUKSNR. 46/47
ADRESSE	4840 Nelaug	DISTRIKT Kristiansand	



TEGNINGEN VISER: Anleggets tegning dat. 5.11 og 5.12 1934 M 1:200

OPPRINNELIG BRUKSFØRMÅL	PRIMÆRT Bolig, enkel	SEKUNDÆRT	
NÅVÆRENDE BRUKSFØRMÅL	PRIMÆRT Bolig, enkel	SEKUNDÆRT	ANTALL LEILIGHETER: 1 ANTALL OVERNATTINGSROM: 0
FORHOLD TIL ANDRE HUS	Del av anlegg - frittstående		
FYSISK MILJØ- SAMMENHENG	Mindre tettsted. Stasjonssted.		

VERNEVERDI	<input type="checkbox"/> PRIO- RITERT	BYGNINGEN PRIORITERES SPESIELT SOM BEVA- RINGSOBJEKT (EVT. INTERN NSB-FREDNING)	<input type="checkbox"/> BYGNINGEN ER FREDET I MEDHOLD AV LOV OM KULTURMINNER
	<input type="checkbox"/> HØY	ENDRINGER SKAL IKKE FORETAS FØR ARKITEKTKONTORET HAR GODKJENT PLANENE. DETTE GJELDER OGSÅ UTSKIFTING AV DØRER, VINDUER, KLEDNING, TAKTEKKING OSV.	
	<input checked="" type="checkbox"/> MIDDELS		
	<input type="checkbox"/> LAV	ENDRINGER KAN FORETAS UTEN GODKJENNING FRA ARKITEKTKONTORET. DET HENVISES TIL GENE- RELLE RÅD OG RETNINGSLINJER.	
	<input type="checkbox"/> INGEN		

DIMENSJONER	HOVEDMÅL M 8,5 x 7	BEBYGD AREAL M ² 69	ANTALL ETASJER 13	BRUTTO GOLVAREAL M ²
-------------	-----------------------	-----------------------------------	----------------------	------------------------------------

BYGNINGSDEL	TYPE.KONSTRUKSJON	INSTALLASJON	MERKNAD
FUNDAMENT	Betongmur	SKORSTEIN	STK. 1
KJELLER UNDERETASJE	1.Kjeller, trebjelkelag 2.Kryperom, trebjelkelag	ELEKTRISITET	Innlagt
YTTERVEGG	1. Reisverk, 1.etg. 2. 2.etg./loft bindingsverk	OPPVARMING	PRIMÆRT: Ved SEKUNDÆRT: Elektrisk
FASADEKLEDNING	Liggende panel,weatherboard	VANN	Innlagt
TAKFORM	Saltak	BAD	Innlagt
TAKTEKNING	Krum, rød tegl.	TOALETT	TYPE: WC ANTALL: 1

VINDUER		DEKOR INNSKRIPSJONER	
DØRER		INTERIØR	

BYGGÅR	ÅR 1935	MERKNAD
TILBYGGING OMBYGGING FLYTTING	ÅR	ENDRING Innlagt bad og wc

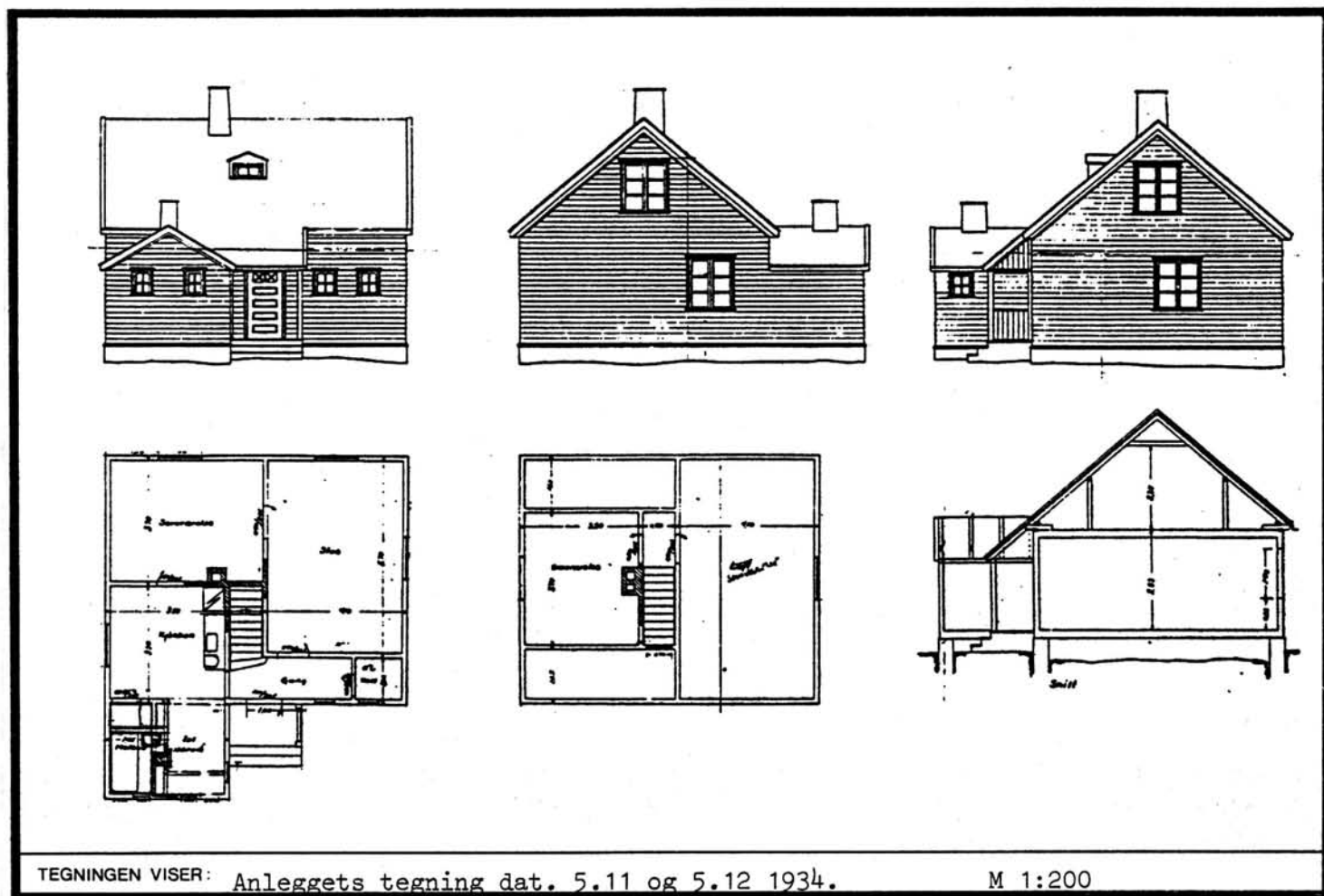
VEDLIKEHOLDS- TILSTAND	TILSTAND: ÅR:	I GOD STAND	BEGYNNENDE FORFALL	FRAMSKREDET FORFALL	RUIIN	EVT. FORFALLSÅRSÅK
	1981	X				Dårlige vinduer.Dårlig isolasjon.

FARGESKJEMA	OPPRINNELIG	NAVÆRENDE	FRAMTIDIG	BYGGHERRE
UTVENDIG VEGG		3D4 Oliven		NSB
VINDSKIER		Hvite		ARKITEKT
GERIKTER		Hvite		BYGGMESTER
VINDUER		Hvite		BYGNINGSTYPE
DØRER		3D4 Oliven		Som Nelaug 1,3 og 4.
HJØRNEBORD				STILPREG

TEGNINGER (ARKIVHENVISNING)	NSB Sørlandsbanen, anleggets tegning nr. 2994,2995 og 2996
ELDRE FOTOGRAF.	

ANDRE OPPLYSNINGER	UTGITT	DATO	REGISTR.	DATO 20.8.81
	RETTELSES- BLAD	NR	INNFØRT DEN	AV
		NR	INNFØRT DEN	AV
		NR	INNFØRT DEN	AV

NAVN BYGNINGENS ART	NELAUG STASJON Enebolig 3, bolig	STASJONSNR. 2113	BYGN.NR. 20
BANESTREKNING	211 Neslandsvatn - Nelaug	KILOMETER 281,36	
KOMMUNE.MATR.NR.	Åmli	GARDSNR. 57	BRUKSNR. 46/47
ADRESSE	4840 Nelaug	DISTRIKT Kristiansand	



TEGNINGEN VISER: Anleggets tegning dat. 5.11 og 5.12 1934.

M 1:200

OPPRINNELIG BRUKSFØRMÅL	PRIMÆRT Enebolig	SEKUNDÆRT	
NÅVÆRENDE BRUKSFØRMÅL	PRIMÆRT Enebolig	SEKUNDÆRT	ANTALL LEILIGHETER: 1 ANTALL OVERNATTINGSROM: 0
FORHOLD TIL ANDRE HUS	Del av anlegg - frittstående		
FYSISK MILJØ- SAMMENHENG	Mindre tettsted. Stasjonssted.		

VERNEVERDI	<input type="checkbox"/>	PRIORITERT	BYGNINGEN PRIORITERES SPESIELT SOM BEVARINGSOBJEKT (EVT. INTERN NSB-FREDNING)	<input type="checkbox"/>	BYGNINGEN ER FREDET I MEDHOLD AV LOV OM KULTURMINNER
	<input type="checkbox"/>	HØY	ENDRINGER SKAL IKKE FORETAS FØR ARKITEKKTØRETT HAR GODKJENT PLANENE. DETTE GJELDER OGSÅ UTSKIFTING AV DØRER, VINDUER, KLEDNING, TAKTEKKING OSV.		
	<input checked="" type="checkbox"/>	MIDDELS			
	<input type="checkbox"/>	LAV	ENDRINGER KAN FORETAS UTEN GODKJENNING FRA ARKITEKKTØRETT. DET HENVISES TIL GENERELLE RÅD OG RETNINGSLINJER.		
	<input type="checkbox"/>	INGEN			

DIMENSJONER	HØVED'IAL M	8,5 x 7	BEBYGD AREAL M ²	69	ANTALL ETASJER	1½	BRUTTO GOLVAREAL M ²
-------------	----------------	---------	--------------------------------	----	-------------------	----	------------------------------------

BYGNINGSDEL	TYPE, KONSTRUKSJON	INSTALLASJON	MERKNAD
FUNDAMENT	Betongmur	SKORSTEIN	STK. 1
KJELLER UNDERETASJE	1.Kjeller, trebjelkelag 2.Kryperom, trebjelkelag	ELEKTRISITET	Innlagt
YTTERVEGG	1.Reisverk (1.etg.). 2.Bindingsverk (loftsetg.)	OPPVARMING	PRIMÆRT: Ved SEKUNDÆRT:
FASADEKLEDNING	Liggende panel, weatherboard	VANN	Innlagt
TAKFORM	Saltak	BAD	Innlagt
TAKTEKKING	Krum rød tegl	TOALET	TYPE: WC ANTALL: 1

VINDUER		DEKOR INNSKRIPSJONER	
DØRER		INTERIØR	

BYGGEÅR	ÅR	MERKNAD
	1935	
TILBYGGING OMBYGGING FLYTTING	ÅR	ENDRING
		Innlagt bad og wc.

VEDLIKEHOLDS- TILSTAND	TILSTAND:	I GOD STAND	BEGYNNENDE FORFALL	FRAMSKREDET FORFALL	RUIN	EVT. FORFALLSÅRSÅK
	ÅR:					
	1981	X				

FARGESKJEMA	OPPRINNELIG	NAVÆRENDE	FRAMTIDIG	BYGGHERRER
UTVENDIG VEGG		Hvit		NSB
VINDSKIER		Hvit/21A4 Pastellblå		ARKITEKT
GERIKTER		Hvit/21A4		BYGGMESTER
VINDUER		Hvit		BYGNINGSTYPE
DØRER		21A4		Som Nelaug 1,2 og 4
HJØRNEBORD				STILPREG

TEGNINGER (ARKIVHENVISNING)	Sørlandsbanen, anleggets tegning nr. 2994, 2995, 2996
ELDRE FOTOGRAF.	

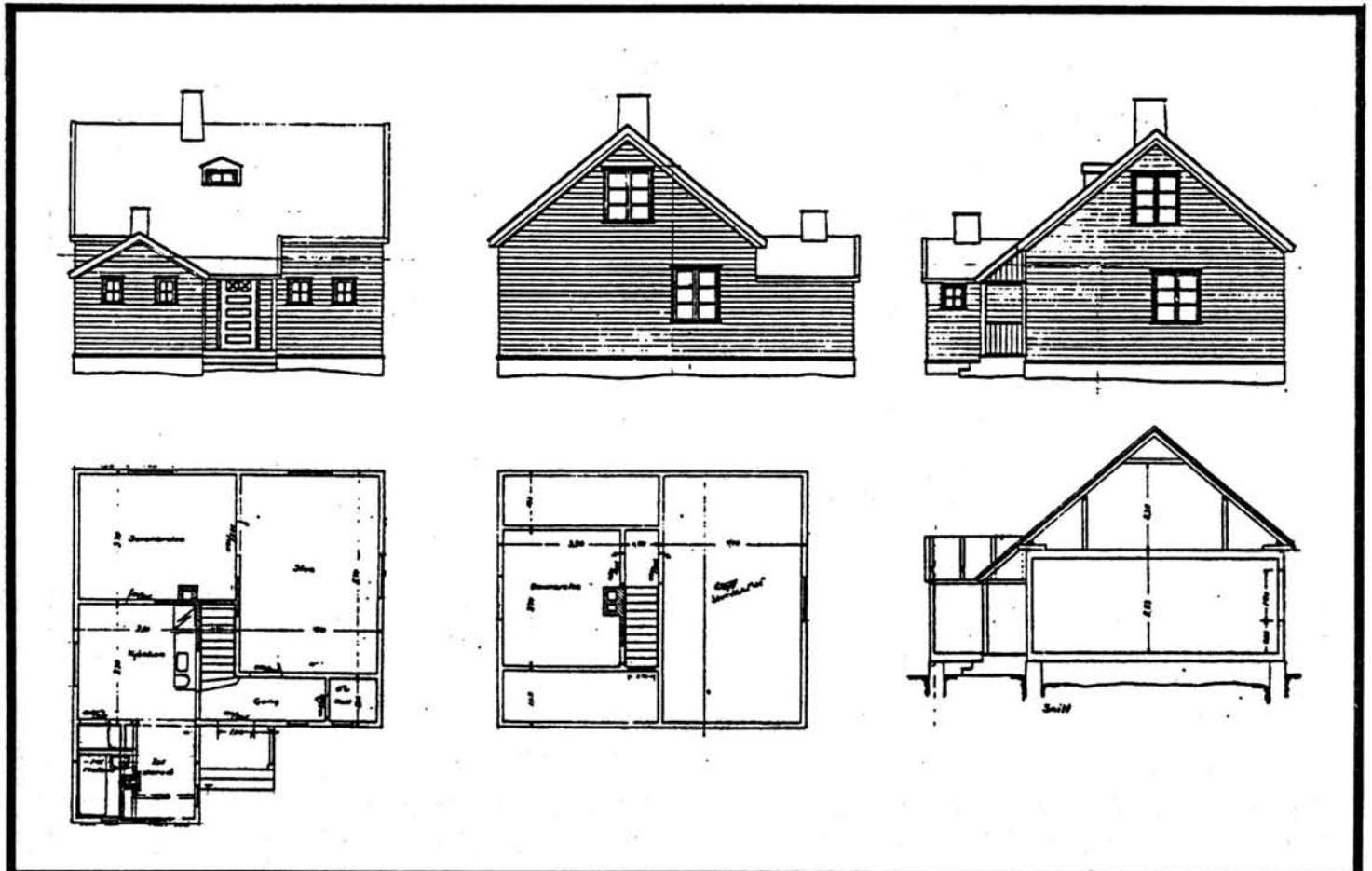
ANDRE OPPLYSNINGER	UTGITT	DATO	REGISTR.	DATO	
				20.8.81	
	RETTELSES- BLAD	NR	INNFØRT DEN	AV	
		NR	INNFØRT DEN	AV	
NR		INNFØRT DEN	AV		

NSB - REGISTRERING AV BYGNINGER

SOLGT

Bak/Had 0703.79

NAVN BYGNINGENS ART	NELAUG STASJON Enebolig 4, bolig	STASJONSNR. 2113	BYGN. NR. 22
BANESTREKNING	211 Neslandsvatn - Nelaug	KILOMETER 281,31	
KOMMUNE. MATR. NR.	Åmli	GÅRDSNR. 57	BRUKSNR. 46/47
ADRESSE	4840 Nelaug	DISTRIKT Kristiansand	



TEGNINGEN VISER: Anleggets tegning dat. 5.11 og 5.12 1934.

M 1:200

OPPRINNELIG BRUKSFORMÅL	PRIMÆRT Bolig	SEKUNDÆRT	
NÅVÆRENDE BRUKSFORMÅL	PRIMÆRT Bolig	SEKUNDÆRT	ANTALL LEILIGHETER: 1 ANTALL OVERNATTINGSROM: 0
FORHOLD TIL ANDRE HUS	Del av anlegg - frittstående		
FYSISK MILJØ- SAMMENHENG	Mindre tettsted. Stasjonssted.		

VERNEVERDI	<input type="checkbox"/> PRIORITYERT	BYGNINGEN PRIORITYERES SPESIELT SOM BEVARINGSOBJEKT (EVT. INTERN NSB-FREDNING)	<input type="checkbox"/> BYGNINGEN ER FREDET I MEDHOLD AV LOV OM KULTURMINNER
	<input type="checkbox"/> HØY	ENDRINGER SKAL IKKE FORETAS FØR ARKITEKTKONTORET HAR GODKJENT PLANENE. DETTE GJELDER OGSÅ UTSKIFTING AV DØRER, VINDUER, KLEDNING, TAKTEKKING OSV.	
	<input checked="" type="checkbox"/> MIDDELS		
	<input type="checkbox"/> LAV	ENDRINGER KAN FORETAS UTEN GODKJENNING FRA ARKITEKTKONTORET. DET HENVISES TIL GENERELLE RÅD OG RETNINGSLINJER.	
	<input type="checkbox"/> INGEN		

DIMENSJONER	HOVEDMÅL M 8.4 x 7	BEBYGD AREAL M ² 69	ANTALL ETASJER 1 1/2	BRUTTO GOLVAREAL M ²
-------------	-----------------------	-----------------------------------	-------------------------	------------------------------------

BYGNINGSDEL	TYPE, KONSTRUKSJON	INSTALLASJON	MERKNAD
FUNDAMENT	Betongmur	SKORSTEIN	STK. 1
KJELLER UNDERETASJE	1.Kjeller, trebjelkelag 2.Kryperom, trebjelkelag	ELEKTRISITET	Innlagt
YTTERVEGG	1.Reisverk (1.etg.) 2.Bindingsverk (loftsetg.)	OPPVARMING	PRIMÆRT: Ved SEKUNDÆRT:
FASADEKLEDNING	Liggende panel, weatherboard	VANN	Innlagt
TAKFORM	Saltak	BAD	Innlagt
TAKTEKKING	Krum, rød tegl	TOALETT	TYPE: WC ANTALL: 1

VINDUER	Skifta 2 vinduer i gavl mot øst.	DEKOR INNSKRIPSJONER	
DØRER	Skifta inngangsdør.	INTERIØR	

BYGGÅR	ÅR 1935	MERKNAD
TILBYGGING OMBYGGING FLYTTING	ÅR	ENDRING Innlagt bad og wc. Inngang veranda kledd inn.

VEDLIKEHOLDS- TILSTAND	TILSTAND:	I GOD STAND	BEGYNNENDE FORFALL	FRAMSKREDET FORFALL	RUIN	EVT. FORFALLSÅRSÅK
	ÅR:		X			
	1981					

FARGESKJEMA	OPPRINNELIG	NAVERENDE	FRAMTIDIG	BYGGHERRE
UTVENDIG VEGG		3C3 grågul		NSB
VINDSKIER		3C3/Hvite		ARKITEKT
GERIKTER		Hvite		BYGGMESTER
VINDUER		Hvite		BYGNINGSTYPE
DØRER		2E6 Oliven		Som Nelaug 1,2 og 3.
HJØRNEBORD				STILPREG

TEGNINGER (ARKIVHENVISNING)	Sørlandsbanen, anleggets tegning nr. 2994, 2995 og 2996.
ELDRE FOTOGRAF.	


ANDRE OPPLYSNINGER	UTGITT	DATO	REGISTR.	DATO	
				20.8.81	
	RETTELSES- BLAD	NR	INNFØRT DEN	AV	
		NR	INNFØRT DEN	AV	
NR		INNFØRT DEN	AV		

NSB · REGISTRERING AV BYGNINGER

SOLGT 1982

Sak/Had 0703.79

NAVN BYGNINGENS ART	NELAUG STASJON Tomannsbolig 5 a/b, bolig.	STASJONSNR. 2113	BYGN. NR. 24
BANESTREKNING	211 Neslandsvatn - Nelaug	KILOMETER 281,40	
KOMMUNE, MATR. NR.	Åmli	GÅRDSNR. 57	BRUKSNR. 46/47
ADRESSE	4840 Nelaug	DISTRIKT Kristiansand	



TEGNINGEN VISER:

OPPRINNELIG BRUKSFORMÅL	PRIMERT Tomannsbolig, vertikaldelt.	SEKUNDÆRT	
NÅVÆRENDE BRUKSFORMÅL	PRIMERT Tomannsbolig, vertikaldelt.	SEKUNDÆRT	ANTALL LEILIGHETER: 2 ANTALL OVERNATTINGSROM: 0
FORHOLD TIL ANDRE HUS	Del av anlegg -frittstående.		
FYSISK MILJØ- SAMMENHENG	Stasjonssted.		

VERNEVERDI	<input type="checkbox"/> PRIO- RITERT	BYGNINGEN PRIORITERES SPESIelt SOM BEVA- RINGSOBJEKT (EVT. INTERN NSB-FREDNING)	<input type="checkbox"/> BYGNINGEN ER FREDET I MEDHOLD AV LOV OM KULTURMINNER
	<input type="checkbox"/> HØY	ENDRINGER SKAL IKKE FORETAS FØR ARKITEKTKONTORET HAR GODKJENT PLANENE. DETTE GJELDER OGSÅ UTSKIFTING AV DØRER, VINDUER, KLEDNING, TAKTEKKING OSV.	
	<input checked="" type="checkbox"/> MIDDELS		
	<input type="checkbox"/> LAV	ENDRINGER KAN FORETAS UTEN GODKJENNING FRA ARKITEKTKONTORET. DET HENVISES TIL GENE- RELLE RÅD OG RETNINGSLINJER.	
	<input type="checkbox"/> INGEN		

DIMENSJONER	HOVEDTAL M 16,8 x 7	BEBYGD AREAL M ² 140	ANTALL ETASJER 1 1/2	BRUTTO GOLVAREAL M ²
-------------	------------------------	------------------------------------	-------------------------	------------------------------------

BYGNINGSDEL	TYPE, KONSTRUKSJON	INSTALLASJON	MERKNAD
FUNDAMENT	Betongmur	SKORSTEIN	STK.
KJELLER UNDERETASJE	1.Kryperom, trebjelkelag 2.Kjeller under kjk., trebjelkelag	ELEKTRISITET	Innlagt
YTTERVEGG	Bindingsverk	OPPVARMING	PRIMERT: Olje/ved SEKUNDÆRT: Elektrisk
FASADEKLEDNING	Liggende panel, weatherboard	VANN	Innlagt
TAKFORM	Saltak	BAD	Innlagt
TAKTEKING	Krum, rød tegl.	TOALETT	TYPE: WC ANTALL: 2

VINDUER		DEKOR INNSKRIPSJONER	
DØRER		INTERIØR	

BYGGÅR	ÅR 1939/1940	MERKNAD
TILBYGGING OMBYGGING FLYTTING	ca. 1960	ENDRING 2 nye soverom i loftetg. med vindu

VEDLIKEHOLDS- TILSTAND	TILSTAND:	GOD STAND	BEGYNNENDE FORFALL	FRAMSKREDET FORFALL	RUIN	EV. FORFALLSÅRSÅK
	ÅR:	1981	X			Mindre bra utvendig. Middels bra innvendig.

FARGESKJEMA	OPPRINNELIG	NÅVERENDE	FRAMTIDIG	BYGGHERRE
UTVENDIG VEGG		Hvit		NSB
VINDSKIER		Hvit/2C4 Grågul		ARKITEKT
GERIKTER		2C4 Grågul		BYGGMESTER
VINDUER		Hvite		BYGNINGSTYPE
DØRER		4B7 Grågul		Som Neluag 1,2,3 og 4 dobbel vertikaldelt).
HJØRNEBORD				STILPREG

TEGNINGER (ARKIVHENVISNING)	KdB 350.3. KdB 351.3.
ELDRE FOTOGRAF.	

ANDRE OPPLYSNINGER	UTGITT	DATO	REGISTR.	DATO 20.8.81
	RETTELSES- BLAD	NR	INNFØRT DEN	AV
		NR	INNFØRT DEN	AV
		NR	INNFØRT DEN	AV

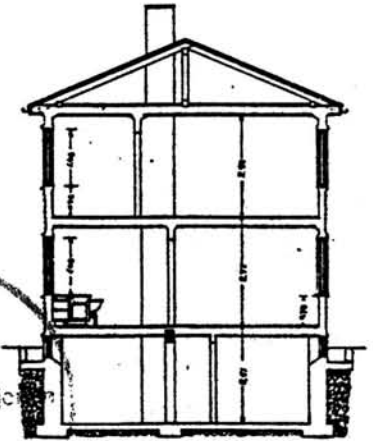
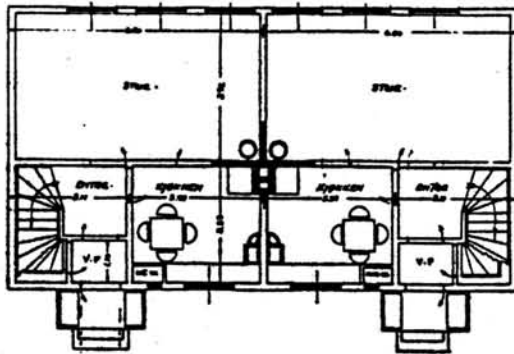
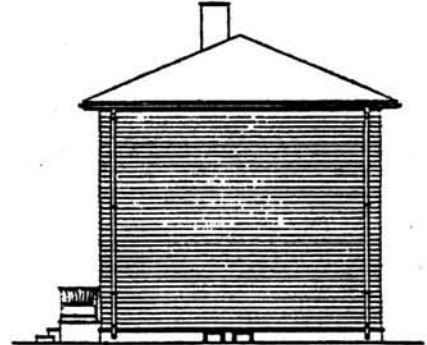
NSB · REGISTRERING AV BYGNINGER

Bak/Had 070379

NAVN BYGNINGENS ART	NELAUG STASJON Tomannsbolig 7, bolig	STASJONSNR.	2113	BYGN.NR.	26
BANESTREKNING	211 Neslandsvatn - Nelaug	KILOMETER	281,26		
KOMMUNE, MATR.NR.	Åmli	GÅRDSNR.	56	BRUKSNR.	46/47
ADRESSE	4840 Nelaug	DISTRIKT	Kristiansand		



FOTO



TEGNINGEN VISER: Orig.tegn.dat. 16.2. 1943.

M 1:200

OPPRINNELIG BRUKSFØRMÅL	PRIMÆRT Tomannsbolig, (vertikaldelt)	SEKUNDÆRT	
NÅVERENDE BRUKSFØRMÅL	PRIMÆRT Tomannsbolig, (vertikaldelt)	SEKUNDÆRT	ANTALL LEILIGHETER: 2 ANTALL OVERNATTINGSROM: 0
FORHOLD TIL ANDRE HUS	Del av anlegg - frittstående		
FYSISK MILJØ- SAMMENHENG	Mindre tettsted. Stasjonssted.		

VERNEVERDI	<input type="checkbox"/> PRIORITY	BYGNINGEN PRIORITERES SPESIELT SOM BEVARINGSOBJEKT (EVT. INTERN NSB-FREDNING)	<input type="checkbox"/> BYGNINGEN ER FREDET I MEDHOLD AV LOV OM KULTURMINNER
	<input type="checkbox"/> HØY	ENDRINGER SKAL IKKE FORETAS FØR ARKITEKTKONTORET HAR GODKJENT PLANENE. DETTE GJELDER OGSÅ UTSKIFTING AV DØRER, VINDUER, KLEDNING, TAKTEKKING OSV.	
	<input checked="" type="checkbox"/> MIDDELS		
	<input type="checkbox"/> LAV	ENDRINGER KAN FORETAS UTEN GODKJENNING FRA ARKITEKTKONTORET. DET HENVISES TIL GENERELLE RÅD OG RETNINGSLINJER.	
	<input type="checkbox"/> INGEN		

DIMENSJONER	HOVEDÅL M 13 x 7,25	BEBYGD AREAL M ² 95	ANTALL ETASJER 2	BRUTTO GOLVAREAL M ²
-------------	------------------------	-----------------------------------	---------------------	---------------------------------

BYGNINGSDEL	TYPE.KONSTRUKSJON	INSTALLASJON	MERKNAD
FUNDAMENT	Betongmur	SKORSTEIN	STK. 1
KJELLER UNDERETASJE	Kjeller,trebjelkelag	ELEKTRISITET	Innlagt
YTTERVEGG	Bindingsverk, plankefyll	OPPVARMING	PRIMÆRT: Olje/ved SEKUNDÆRT: Elektrisk
FASADEKLEDNING	Liggende panel, weatherboard	VANN	Innlagt
TAKFORM	Hel-valm	BAD	Innlagt
TAKTEKKING	Skifer,"lapp"	TOALETT	TYPE: WC ANTALL: 2

VINDUER		DEKOR INNSKRIPSJONER	
DØRER	Ei dør skifta til teakdør.	INTERIØR	

BYGGGEAR	AR 1948	MERKNAD
TILBYGGING OMBYGGING FLYTTING	AR	ENDRING

VEDLIKEHOLDS- TILSTAND	TILSTAND:	I GOD STAND	BEGYNNENDE FORFALL	FRAMSKREDET FORFALL	RUIJN	EVT. FORFALLSÅRSÅK
	AR:					
	1981	X				Trekkfulle vinduer.

FARGESKJEMA	OPPRINNELIG	NAVÆRENDE	FRAMTIDIG	BYGGHERRE
UTVENDIG VEGG		2D4 Oliven		NSB ARKITEKT
VINDSKIER				NSB-AK v/ G. Hoel, B. Baastad. BYGGMESTER
GERIKTER		Hvite		
VINDUER		Hvite		
DØRER		Hvite/Umalt teak		BYGNINGSTYPER Som Nelaug og Neslandsvatn tomannsboliger I-IV. STILPREG
HJØRNEBORD				

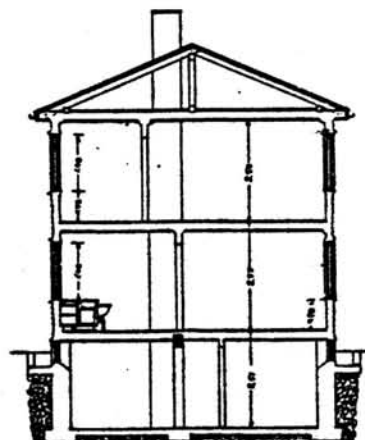
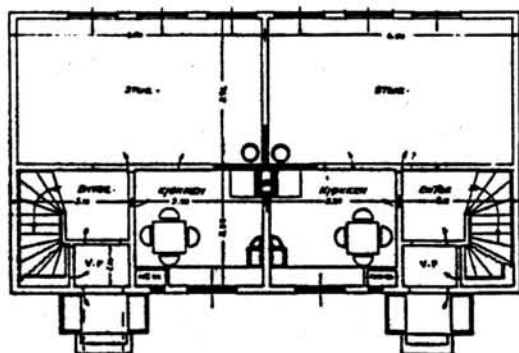
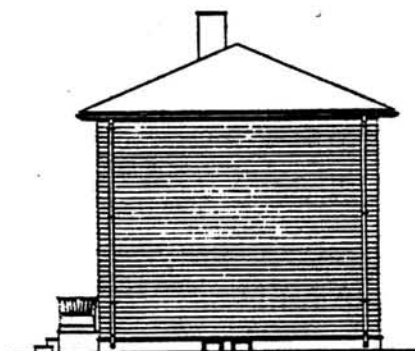
TEGNINGER (ARKIVHENVISNING)	Ak 8472
ELDRE FOTOGRAF.	

ANDRE OPPLYSNINGER	UTGITT	DATO	REGISTR.	DATO	
				20.8.81	
	RETTELSES- BLAD	NR	INNFØRT DEN	AV	
		NR	INNFØRT DEN	AV	
NR		INNFØRT DEN	AV		

NSB-REGISTRERING AV BYGNINGER

Bak/Had 0703.79

NAVN BYGNINGENS ART	NELAUG STASJON Tomannsbolig 8, bolig	STASJONSNR. 2113	BYGN.NR. 27
BANESTREKNING	211 Neslandsvatn - Nelaug	KILOMETER 281,23	
KOMMUNE.MATR.NR.	Åmli	GARDSNR. 57	BRUKSNR. 46/47
ADRESSE	4840 Nelaug	DISTRIKT Kristiansand	



TEGNINGEN VISER: Orig.tegn.dat. 16.2. 1943. M 1:200

OPPRINNELIG BRUKSFORMÅL	PRIMÆRT Tomannsbolig (vertikaltdelt)	SEKUNDÆRT	
NÅVERENDE BRUKSFORMÅL	PRIMÆRT Tomannsbolig (vertikaltdelt)	SEKUNDÆRT	ANTALL LEILIGHETER: 2 ANTALL OVERNATTINGSROM: 0
FORHOLD TIL ANDRE HUS	Del av anlegg - frittstående		
FYSISK MILJØ- SAMMENHENG	Mindre tettsted. Stasjonssted.		

VERNEVERDI	<input type="checkbox"/> PRIO- RITERT	BYGNINGEN PRIORITERES SPESIELT SOM BEVA- RINGSOBJEKT (EVT. INTERN NSB-FREDNING)	<input type="checkbox"/> BYGNINGEN ER FREDET I MEDHOLD AV LOV OM KULTURMINNER
	<input type="checkbox"/> HØY	ENDRINGER SKAL IKKE FORETAS FØR ARKITEKTKONTORET HAR GODKJENT PLANENE. DETTE GJELDER OGSÅ UTSKIFTING AV DØRER, VINDUER, KLEDNING, TAKTEKKING OSV.	
	<input checked="" type="checkbox"/> MIDDELS		
	<input type="checkbox"/> LAV	ENDRINGER KAN FORETAS UTEN GODKJENNING FRA ARKITEKTKONTORET. DET HENVISES TIL GENE- RELLE RÅD OG RETNINGSLINJER.	
<input type="checkbox"/> INGEN			

DIMENSJONER	HØVED'ÅL M 13 x 7,3	BEBYGD AREAL M ² 95	ANTALL ETASJER 2	BRUTTO GOLVAREAL M ²
-------------	------------------------	-----------------------------------	---------------------	------------------------------------

BYGNINGSDEL	TYPE.KONSTRUKSJON	INSTALLASJON	MERKNAD
FUNDAMENT	Betongmur	SKORSTEIN	STK. 1
KJELLER UNDERETASJE	Kjeller, trebjelkelag	ELEKTRISITET	Innlagt
YTTERVEGG	Bindingsverk, plankefyll	OPPVARMING	PRIMÆRT: Ved/olje SEKUNDÆRT: Elektrisk
FASADEKLEDNING	Liggende panel, weatherboard	VANN	Innlagt
TAKFORM	Hel-valm	BAD	Innlagt
TAKTEKKING	Skiifer "lapp"	TOALET	TYPE: WC ANTALL: 2

VINDUER		DEKOR INNSKRIPSJONER	
DØRER		INTERIØR	

BYGGEÅR	ÅR 1948	MERKNAD
TILBYGGING OMBYGGING FLYTTING	ÅR	ENDRING

VEDLIKEHOLDS- TILSTAND	TILSTAND:	I GOD STAND	BEGYNNENDE FORFALL	FRAMSKREDET FORFALL	RUIN	EVT. FORFALLSÅRSÅK
	ÅR:					
	1981	X				

FARGESKJEMA	OPPRINNELIG	NAVÆRENDE	FRAMTIDIG	BYGGHERRE
UTVENDIG VEGG		4-5B5 Gråoransje		NSB
VINDSKIER		5E5 Gul-brun		ARKITEKT NSB-AK v/ G. Hoel, B.
GERIKTER		Hvit/5E5		Baastad BYGGMESTER
VINDUER		Hvite		
DØRER				BYGNINGSTYPE Som Nelaug 7 og Neslands- vatn, tomannsbolig I-IV.
HJØRNEBORD				STILPREG

TEGNINGER (ARKIVHENVISNING)	Ak 8472
ELDRE FOTOGRAF.	

ANDRE OPPLYSNINGER	UTGITT	DATO	REGISTR.	DATO 20.8.81
	RETTELSES- BLAD	NR	INNFORT DEN	AV
		NR	INNFORT DEN	AV
	NR	INNFORT DEN	AV	

NSB · REGISTRERING AV BYGNINGER

Bak/Had 07/03.79

NAVN BYGNINGENS ART	NELAUG STASJON Enebolig 9, bolig	STASJONSNR. 2113	BYGN.NR. 28
BANESTREKNING	211 Neslandsvatn - Nelaug	KILOMETER 281,25	
KOMMUNE.MATR.NR.	Åmli	GÅRDSNR. 57	BRUKSNR. 46/47
ADRESSE	4840 Nelaug	DISTRIKT Kristiansand	



TEGNINGEN VISER: Orig.tegn.dat. 15.7, 16.7, 13.8 1943. M 1:200

OPPRINNELIG BRUKSFORMÅL	PRIMÆRT Bolig (enkel)	SEKUNDÆRT	
NÅVÆRENDE BRUKSFORMÅL	PRIMÆRT Bolig (enkel)	SEKUNDÆRT	ANTALL LEILIGHETER: 1 ANTALL OVERNATTINGSROM: 0
FORHOLD TIL ANDRE HUS	Del av anlegg - frittstående		
FYSISK MILJØ- SAMMENHENG	Mindre tettsted. Stasjonssted.		

VERNEVERDI	<input type="checkbox"/> PRIMÆRT	BYGNINGEN PRIORITERES SPESIELT SOM BEVARINGSOBJEKT (EVT. INTERN NSB-FREDNING)	<input type="checkbox"/> BYGNINGEN ER FREDET I MEDHOLD AV LOV OM KULTURMINNER
	<input type="checkbox"/> HØY	ENDRINGER SKAL IKKE FORETAS FØR ARKITEKTKONTORET HAR GODKJENT PLANENE. DETTE GJELDER OGSÅ UTSKIFTING AV DØRER, VINDUER, KLEDNING, TAKTEKKING OSV.	
	<input checked="" type="checkbox"/> MIDDELS		
	<input type="checkbox"/> LAV	ENDRINGER KAN FORETAS UTEN GODKJENNING FRA ARKITEKTKONTORET. DET HENVISES TIL GENERELLE RÅD OG RETNINGSLINJER.	
	<input type="checkbox"/> INGEN		

DIMENSJONER	HØVED'IAL M	8,3 x 6,7	BEBYGD AREAL M ²	56	ANTALL ETASJER	1 1/2	BRUTTO GOLVAREAL M ²
-------------	----------------	-----------	--------------------------------	----	-------------------	-------	------------------------------------

BYGNINGSDEL	TYPE, KONSTRUKSJON	INSTALLASJON	MERKNAD
FUNDAMENT	Betongmur	SKORSTEIN	STK. 1
KJELLER UNDERETASJE	Kjeller, trebjelkelag	ELEKTRISITET	Innlagt
YTTERVEGG	Bindingsverk, plankefyll	OPPVARMING	PRIMÆRT: Ved SEKUNDÆRT:
FASADEKLEDNING	Liggende panel, weatherboard	VANN	Innlagt
TAKFORM	Saltak	BAD	Innlagt
TAKTEKKING	Skifer "lapp"	TOALETT	TYPE: WC ANTALL: 1

VINDUER		DEKOR INNSKRIPSJONER	
DØRER		INTERIØR	

BYGGEÅR	ÅR 1948	MERKNAD
TILBYGGING OMBYGGING FLYTTING	ÅR	ENDRING

VEDLIKEHOLDS- TILSTAND	TILSTAND:	I GOD STAND	BEGYNNENDE FORFALL	FRAMSKREDET FORFALL	RUIN	EVT. FORFALLSÅRSAK
	ÅR:					
	1981	X				

FARGESKJEMA	OPPRINNELIG	NÅVERENDE	FRAMTIDIG	BYGGHERRE
UTVENDIG VEGG		30D6 Grågrønn		NSB
VINDSKIER		4B3 Grågul		ARKITEKT NSB-AK v/G. Hoel
GERIKTER		4B3		BYGGMESTER
VINDUER		4B3		BYGNINGSTYPE
DØRER		4B3		Som Nelaug 10 og 15, Krossen, Godager (Eidsv.- STILPREG Hamar).
HJØRNEBORD				

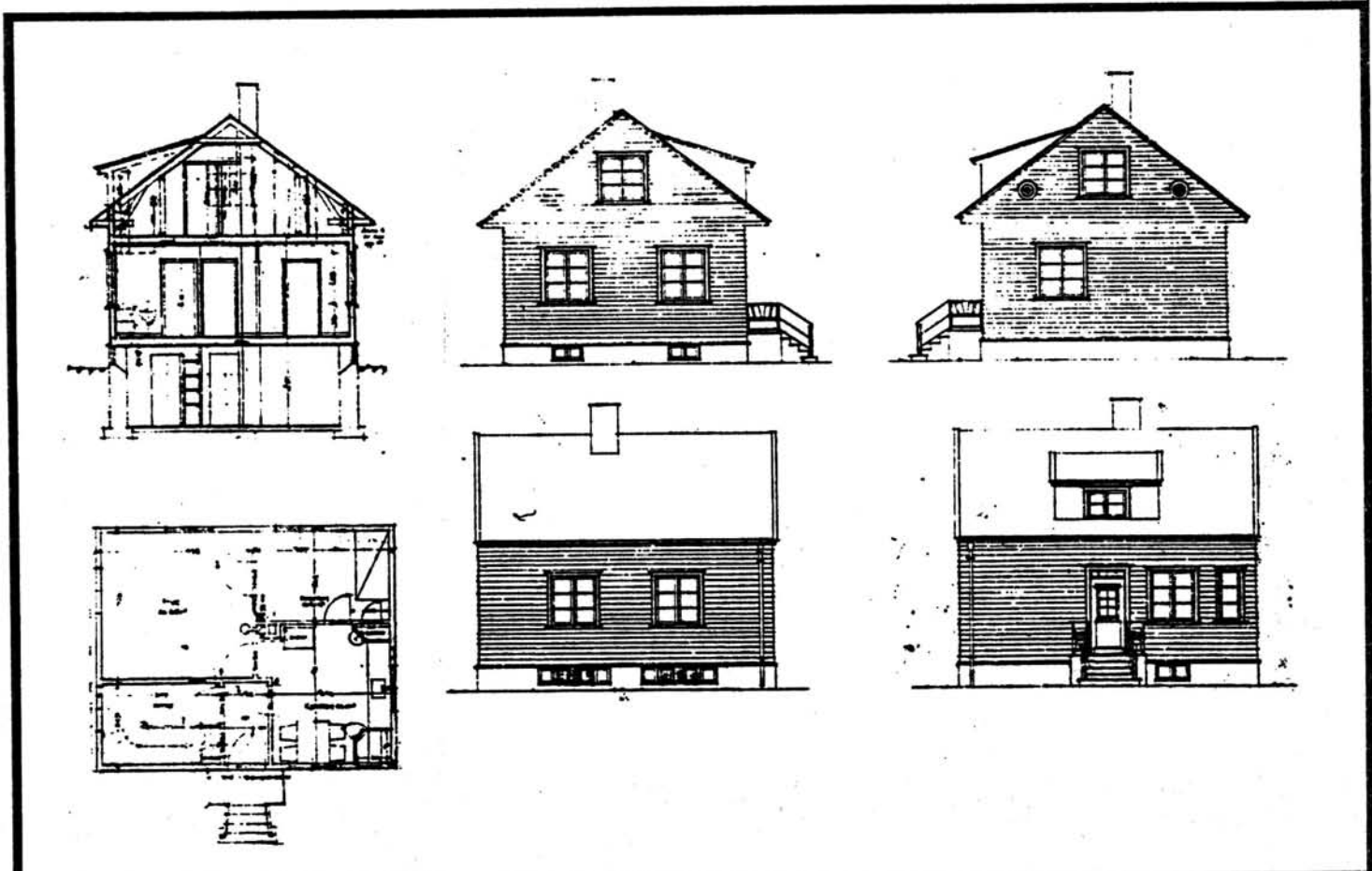

TEGNINGER (ARKIVHENVISNING)	Ak 8647
ELDRE FOTOGRAF.	

ANDRE OPPLYSNINGER	UTGITT	DATO	REGISTR.	DATO	
				20.8.81	
	RETTELSES- BLAD	NR	INNFORT DEN	AV	
		NR	INNFORT DEN	AV	
NR		INNFORT DEN	AV		

NSB - REGISTRERING AV BYGNINGER

Bak/Had 0703.79

NAVN BYGNINGENS ART	NELAUG STASJON Enebolig 10, bolig	STASJONSNR. 2113	BYGN. NR. 29
BANESTREKNING	211 Neslandsvatn - Nelaug	KILOMETER 281,17	
KOMMUNE.MATR.NR.	Åmli	GÅRDSNR. 57	BRUKSNR. 46/47
ADRESSE	4840 Nelaug	DISTRIKT Kristiansand	



TEGNINGEN VISER: Orig.tegn.dat. 15.7, 16.7 og 13.8 1943. M 1:200

OPPRINNELIG BRUKSFORMÅL	PRIMÆRT Bolig (enkel)	SEKUNDÆRT	
NÅVÆRENDE BRUKSFORMÅL	PRIMÆRT Bolig (enkel)	SEKUNDÆRT	ANTALL LEILIGHETER: 1 ANTALL OVERNATTINGSROM: 0
FORHOLD TIL ANDRE HUS	Del av anlegg - frittstående		
FYSISK MILJØ- SAMMENHENG	Mindre tettsted. Stasjonssted.		

VERNEVERDI	<input type="checkbox"/> PRIO- RITERT	BYGNINGEN PRIORITERES SPESIELT SOM BEVA- RINGSOBJEKT (EVT. INTERN NSB-FREDNING)	<input type="checkbox"/> BYGNINGEN ER FREDET I MEDHOLD AV LOV OM KULTURMINNER
	<input type="checkbox"/> HØY	ENDRINGER SKAL IKKE FORETAS FØR ARKITEKTKONTORET HAR GODKJENT PLANENE. DETTE GJELDER OGSÅ UTSKIFTING AV DØRER, VINDUER, KLEDNING, TAKTEKKING OSV.	
	<input checked="" type="checkbox"/> MIDDELS		
	<input type="checkbox"/> LAV	ENDRINGER KAN FORETAS UTEN GODKJENNING FRA ARKITEKTKONTORET. DET HENVISES TIL GENE- RELLE RÅD OG RETNINGSLINJER.	
	<input type="checkbox"/> INGEN		

DIMENSJONER	HOVED'IAL M	8,3 x 6,7	BEBYGD AREAL M ²	56	ANTALL ETASJER	1 1/2	BRUTTO GOLVAREAL M ²
-------------	----------------	-----------	--------------------------------	----	-------------------	-------	------------------------------------

BYGNINGSDEL	TYPE, KONSTRUKSJON	INSTALLASJON	MERKNAD
FUNDAMENT	Betongmur	SKORSTEIN	STK. 1
KJELLER UNDERETASJE	Kjeller, trebjelkelag	ELEKTRISITET	Innlagt
YTTERVEGG	Bindingsverk, plankefyll	OPPVARMING	PRIMÆRT: Ved/olje SEKUNDÆRT:
FASADEKLEDNING	Liggende panel, vestlangspanel	VANN	Innlagt
TAKFORM	Saltak	BAD	Innlagt
TAKTEKING	Skifer "lapp"	TOALETT	TYPE: WC ANTALL: 1

VINDUER		DEKOR INNSKRIPSJONER	
DØRER		INTERIØR	Ny åpning mellom stue og soverom i 1.etg.

BYGGÅR	AR 1948	MERKNAD
TILBYGGING OMBYGGING FLYTTING	AR	ENDRING

VEDLIKEHOLDS- TILSTAND	TILSTAND:	I GOD STAND	BEGYNNENDE FORFALL	FRAMSKREDET FORFALL	RUIN	EVT. FORFALLSÅRSÅK
	AR:					
	1981	X				

FARGESKJEMA	OPPRINNELIG	NAVÆRENDE	FRAMTIDIG	BYGGHERRE
UTVENDIG VEGG		5D8 Gul-brun		NSB
VINDSKIER		4C8 Djup gul		ARKITEKT
GERIKTER		4C8		NSB-AK v/ G. Hoel
VINDUER		4C8		BYGGMESTER
DØRER		6E6 Brun		BYGNINGSTYPE Som Krossen, Godager
HJØRNEBORD		5D8		Som Nelaug 9 og 15
				STILPREG

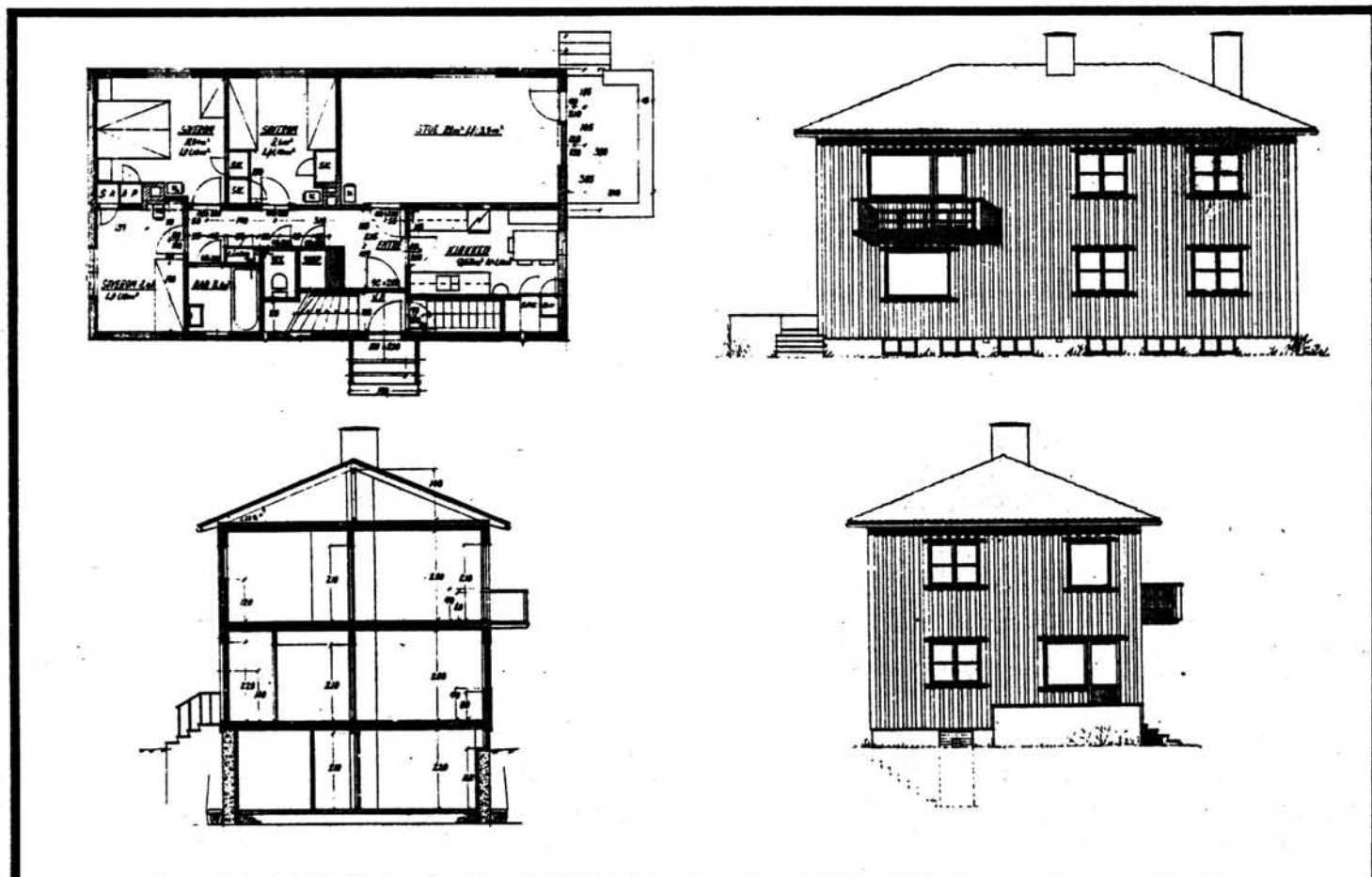
TEGNINGER (ARKIVHENVISNING)	Ak 8647
ELDRE FOTOGRAF.	

ANDRE OPPLYSNINGER	UTGITT	DATO	REGISTR.	DATO
				20.8.81
	RETTELSES- BLAD	NR	INNFØRT DEN	AV
		NR	INNFØRT DEN	AV
		NR	INNFØRT DEN	AV

NSB · REGISTRERING AV BYGNINGER

Bak/Had 070379

NAV BYGNINGENS ART	NELAUG STASJON Tomannsbolig 11, bolig	STASJONSNR.	2113	BYGN.NR.	30
BANESTREKNING	211 Neslandsvaten - Nelaug	KILOMETER	281,18		
KOMMUNE.MATR.NR.	Åmli	GÅRDSNR.	57	BRUKSNR.	46/47
ADRESSE	4840 Nelaug	DISTRIKT	Kristiansand		



TEGNINGEN VISER: Orig.tegn.dat. 4.11 1948

M 1:200

OPPRINNELIG BRUKSFØRMÅL	PRIMÆRT 2-mannsbolig, horisontaldelt	SEKUNDÆRT	
NÅVÆRENDE BRUKSFØRMÅL	PRIMÆRT 2-mannsbolig horisontaldelt	SEKUNDÆRT	ANTALL LEILIGHETER: 2 ANTALL OVERNATTINGSROM: 0
FORHOLD TIL ANDRE HUS	Del av anlegg - frittstående		
FYSISK MILJØ- SAMMENHENG	Mindre tettsted. Stasjonssted.		

VERNEVERDI	<input type="checkbox"/> PRIO- RITERT	BYGNINGEN PRIORITERES SPESIELT SOM BEVA- RINGSOBJEKT (EVT. INTERN NSB-FREDNING)	<input type="checkbox"/> BYGNINGEN ER FREDET I MEDHOLD AV LOV OM KULTURMINNER
	<input type="checkbox"/> HØY	ENDRINGER SKAL IKKE FORETAS FØR ARKITEKKTØRETT HAR GODKJENT PLANENE. DETTE GJELDER OGSÅ UTSKIFTING AV DØRER, VINDUER, KLEDNING, TAKTEKKING OSV.	
	<input checked="" type="checkbox"/> MIDDELS		
	<input type="checkbox"/> LAV	ENDRINGER KAN FORETAS UTEN GODKJENNING FRA ARKITEKKTØRETT. DET HENVISES TIL GENE- RELLE RÅD OG RETNINGSLINJER.	
	<input type="checkbox"/> INGEN		

DIMENSJONER	HOVEDTAL M 13,2 x 7,5	BEBYGD AREAL M ² 99	ANTALL ETASJER 2	BRUTTO GOLVAREAL M ²
-------------	--------------------------	-----------------------------------	---------------------	------------------------------------

BYGNINGSDEL	TYPE, KONSTRUKSJON	INSTALLASJON	MERKNAD
FUNDAMENT	Betongmur	SKORSTEIN	STK. 2
KJELLER UNDERETASJE	Kjeller, trebjelkelag	ELEKTRISITET	Innlagt
YTTERVEGG	Bindingsverk	OPPVARMING	PRIMÆRT: Ved SEKUNDÆRT: Elektrisk
FASADEKLEDNING	Liggende panel, weatherboard	VANN	Innlagt
TAKFORM	Hel-valm	BAD	Innlagt
TAKTEKING	Skifer, lapp	TOALETT	TYPE: WC ANTALL: 2

VINDUER		DEKOR INNSKRIPSJONER	
DØRER		INTERIØR	

BYGGGEAR	ÅR 1949	MERKNAD
TILBYGGING OMBYGGING FLYTTING	ÅR	ENDRING

VEDLIKEHOLDS- TILSTAND	TILSTAND: ÅR:	I GOD STAND	BEGYNNENDE FORFALL	FRAMSKREDET FORFALL	RUIN	EVT. FORFALLSÅRSÅK
	1981	X				

FARGESKJEMA	OPPRINNELIG	NÅVÆRENDE	FRAMTIDIG	BYGGHERRE
UTVENDIG VEGG		4C3-4 Beige		NSB
VINDSKIER				ARKITEKT
GERIKTER		7F8 Mørk brun		NSB-AK v/A.Sundby
VINDUER		7F8		BYGGMESTER
DØRER		4C3-4		BYGNINGSTYPE
HJØRNEBORD				Som Nelaug 12,13 og 14
				STILPREG

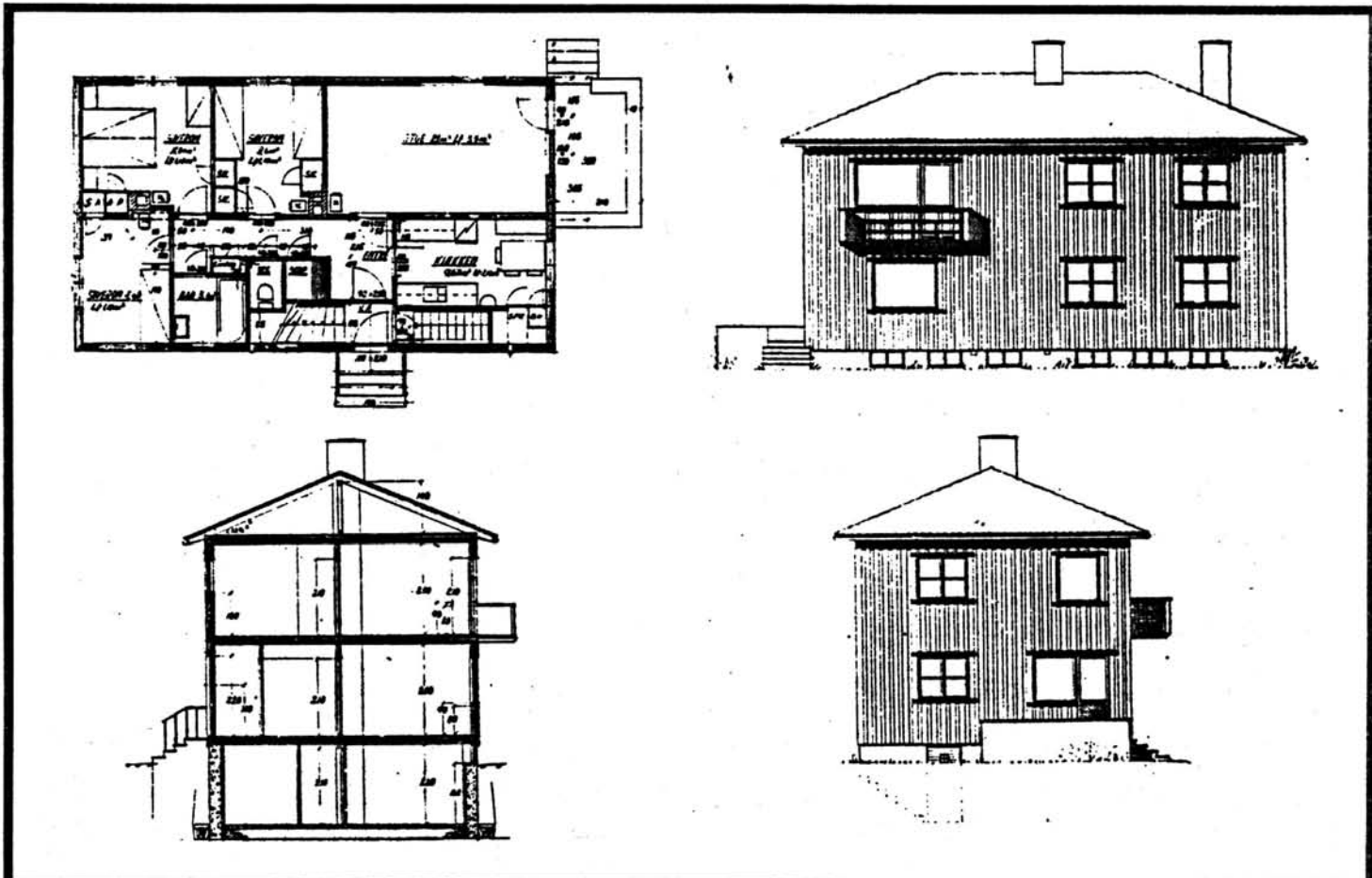
TEGNINGER (ARKIVHENVISNING)	Ak 9850
ELDRE FOTOGRAF.	

ANDRE OPPLYSNINGER	UTGITT	DATO	REGISTR.	DATO 20.8.81
	RETTELSES- BLAD	NR	INNFØRT DEN	AV
		NR	INNFØRT DEN	AV
		NR	INNFØRT DEN	AV

NSB - REGISTRERING AV BYGNINGER

Bak. Had 0703.79

NAVN BYGNINGENS ART	NELAUG STASJON Tomannsbolig 12, bolig	STASJONSNR. 2113	BYGN.NR. 31
BANESTREKNING	211 Neslandsvatn - Nelaug	KILOMETER 281,21	
KOMMUNE.MATR.NR.	Åmli	GÅRDSNR. 57	BRUKSNR. 46/47
ADRESSE	4840 Nelaug	DISTRIKT Kristiansand	



TEGNINGEN VISER: Orig.tegn.dat. 4.11 1948.

M 1:200

OPPRINNELIG BRUKSFØRMÅL	PRIMÆRT Tomannsbolig horisontaldelt	SEKUNDÆRT	
NÅVERENDE BRUKSFØRMÅL	PRIMÆRT Tomannsbolig, horisontaldelt	SEKUNDÆRT	ANTALL LEILIGHETER: 2 ANTALL OVERNATTINGSROM: 0
FORHOLD TIL ANDRE HUS	Del av anlegg - frittstående		
FYSISK MILJØ- SAMMENHENG	Mindre tettsted. Stasjonssted		

VERNEVERDI	<input type="checkbox"/> PRIO- RITERT	BYGNINGEN PRIORITERES SPESIELT SOM BEVA- RINGSOBJEKT (EVT. INTERN NSB-FREDNING)	<input type="checkbox"/> BYGNINGEN ER FREDET I MEDHOLD AV LOV OM KULTURMINNER
	<input type="checkbox"/> HØY	ENDRINGER SKAL IKKE FORETAS FØR ARKITEKTKONTORET HAR GODKJENT PLANENE. DETTE GJELDER OGSÅ UTSKIFTING AV DØRER, VINDUER, KLEDNING, TAKTEKKING OSV.	
	<input checked="" type="checkbox"/> MIDDELS		
	<input type="checkbox"/> LAV <input type="checkbox"/> INGEN	ENDRINGER KAN FORETAS UTEN GODKJENNING FRA ARKITEKTKONTORET. DET HENVISES TIL GENE- RELLE RÅD OG RETNINGSLINJER.	

DIMENSJONER	HOVED'IAL M 13,2 x 7,5	BEBYGD AREAL M ² 99	ANTALL ETASJER 2	BRUTTO GOLVAREAL M ²
-------------	---------------------------	-----------------------------------	---------------------	------------------------------------

BYGNINGSDEL	TYPE, KONSTRUKSJON	INSTALLASJON	MERKNAD
FUNDAMENT	Betongmur	SKORSTEIN	STK. 2
KJELLER UNDERETASJE	Kjeller, trebjelkelag	ELEKTRISITET	Innlagt
YTTERVEGG	Bindingsverk	OPPVARMING	PRIMÆRT: Ved SEKUNDÆRT:
FASADEKLEDNING	Liggende panel, weatherboard	VANN	Innlagt
TAKFORM	Hel-valm	BAD	Innlagt
TAKTEKKING	Skifer "lapp"	TOALETT	TYPE: WC ANTALL: 2

VINDUER		DEKOR INNSKRIPSJONER	
DØRER		INTERIØR	

BYGGÅR	AR 1949	MERKNAD
TILBYGGING OMBYGGING FLYTTING	AR	ENDRING

VEDLIKEHOLDS- TILSTAND	TILSTAND: AR:	I GOD STAND	BEGYNNENDE FORFALL	FRAMSKREDET FORFALL	RUIN	EVT. FORFALLSÅRSÅK
	1981	X				

FARGESKJEMA	OPPRINNELIG	NÅVERENDE	FRAMTIDIG	BYGGHERRE
UTVENDIG VEGG		Hvit		NSB
VINDSKIER				ARKITEKT
GERIKTER		Hvit		NSB-AK v/ A.Sundby
VINDUER		Hvit		BYGGMESTER
DØRER		4B5 Grågul		BYGNINGSTYPE
HJØRNEBORD				Som Nelaug 11,13 og 14
				STILPREG

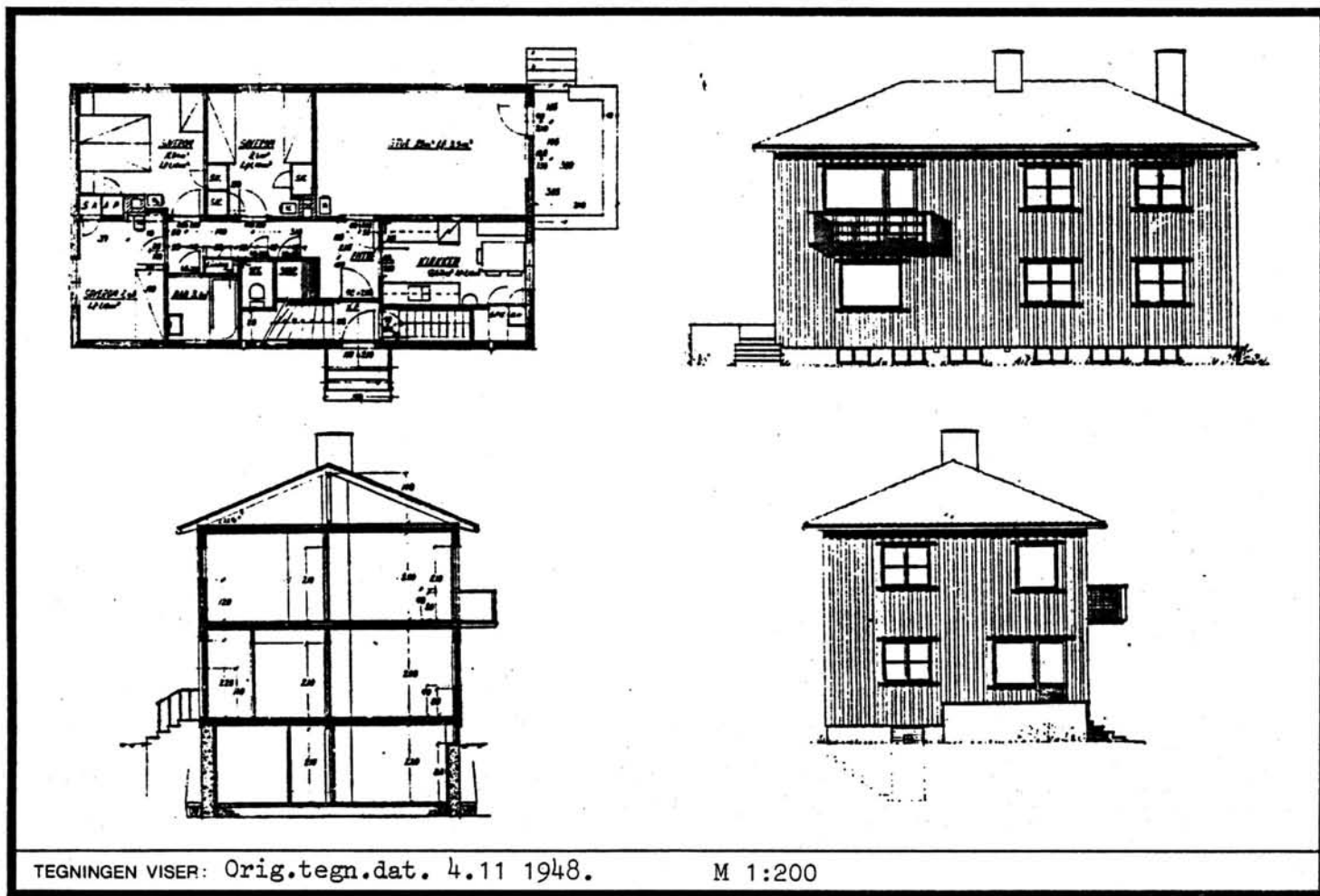
TEGNINGER (ARKIVHENVISNING)	Ak 9850
ELDRE FOTOGRAF.	

ANDRE OPPLYSNINGER	UTGITT	DATO	REGISTR.	DATO 20.8.81
	RETTELSES- BLAD	NR	INNFØRT DEN	AV
		NR	INNFØRT DEN	AV
		NR	INNFØRT DEN	AV

NSB · REGISTRERING AV BYGNINGER

Bak/Had 070379

NAVN BYGNINGENS ART	NELAUG STASJON Tomannsbolig 13, bolig	STASJONSNR. 2113	BYGN.NR. 32
BANESTREKNING	211 Neslandsvatn -Nelaug	KILOMETER	281,23
KOMMUNE.MATR.NR.	Åmli	GÅRDSNR. 57	BRUKSNR. 46/47
ADRESSE	4840 Nelaug	DISTRIKT	Kristiansand



TEGNINGEN VISER: Orig.tegn.dat. 4.11 1948.

M 1:200

OPPRINNELIG BRUKSFORMÅL	PRIMÆRT Tomannsbolig, horisontaldelt	SEKUNDÆRT	
NÅVERENDE BRUKSFORMÅL	PRIMÆRT Tomannsbolig, horisontaldelt	SEKUNDÆRT	ANTALL LEILIGHETER: 2 ANTALL OVERNATTINGSROM: 0
FORHOLD TIL ANDRE HUS	Del av anlegg - frittstående		
FYSISK MILJØ- SAMMENHENG	Mindre tettsted. Stasjonssted.		

VERNEVERDI	<input type="checkbox"/>	PRIORITERT	BYGNINGEN PRIORITERES SPESIELT SOM BEVARINGSOBJEKT (EVT. INTERN NSB-FREDNING)	<input type="checkbox"/>	BYGNINGEN ER FREDET I MEDHOLD AV LOV OM KULTURMINNER
	<input type="checkbox"/>	HØY	ENDRINGER SKAL IKKE FORETAS FØR ARKITEKTKONTORET HAR GODKJENT PLANENE. DETTE GJELDER OGSÅ UTSKIFTING AV DØRER, VINDUER, KLEDNING, TAKTEKKING OSV.		
	<input checked="" type="checkbox"/>	MIDDELS			
	<input type="checkbox"/>	LAV	ENDRINGER KAN FORETAS UTEN GODKJENNING FRA ARKITEKTKONTORET. DET HENVISES TIL GENERELLE RÅD OG RETNINGSLINJER.		
	<input type="checkbox"/>	INGEN			

DIMENSJONER	HOVEDMÅL M 13,2 x 7,5	BEBYGD AREAL M ² 99	ANTALL ETASJER 2	BRUTTO GOLVAREAL M ²
-------------	--------------------------	-----------------------------------	---------------------	------------------------------------

BYGNINGSDEL	TYPE.KONSTRUKSJON	INSTALLASJON	MERKNAD
FUNDAMENT	Betongmur	SKORSTEIN	STK. 2
KJELLER UNDERETASJE	Kjeller, trebjelkelag	ELEKTRISITET	Innlagt
YTTERVEGG	Bindingsverk	OPPVARMING	PRIMÆRT: Ved SEKUNDÆRT:
FASADEKLEDNING	Liggende panel, weatherboard	VANN	Innlagt
TAKFORM	Hel-valm	BAD	Innlagt
TAKTEKKING	Skifer "lapp"	TOALETT	TYPE: WC ANTALL: 2

VINDUER		DEKOR INNSKRIPSJONER	
DØRER		INTERIØR	

BYGGEÅR	ÅR 1949	MERKNAD
TILBYGGING OMBYGGING FLYTTING	ÅR	ENDRING

VEDLIKEHOLDSTILSTAND	TILSTAND:	I GOD STAND	BEGYNNENDE FORFALL	FRAMSKREDET FORFALL	RUIIN	EVT. FORFALLSÅRSÅK
	ÅR:					
	1981	X				

FARGESKJEMA	OPPRINNELIG	NÅVÆRENDE	FRAMTIDIG	BYGGHERRE
UTVENDIG VEGG		3C3 grågul		NSB ARKITEKT
VINDSKIER				NSB-AK v/ A. Sundby
GERIKTER		3C2 Gulgrå		BYGGMESTER
VINDUER		3C2		BYGNINGSTYPE
DØRER		2C3 Grågul		Som Nelaug 11,12 og 14
HJØRNEBORD				STILPREG

TEGNINGER (ARKIVHENVISNING)	Ak 9850
ELDRE FOTOGRAF.	

ANDRE OPPLYSNINGER	UTGITT	DATO	REGISTR.	DATO 20.8.81
	RETTELSES- BLAD	NR	INNFORT DEN	AV
		NR	INNFORT DEN	AV
		NR	INNFORT DEN	AV

NSB · REGISTRERING AV BYGNINGER

Bak/Had 070379

NAVN BYGNINGENS ART	NELAUG STASJON Tomannsbolig 14, bolig	STASJONSNR. 2113	BYGN.NR. 33
BANESTREKNING	211 Neslandsvatn - Nelaug	KILOMETER 281,19	
KOMMUNE.MATR.NR.	Åmli	GÅRDSNR. 57	BRUKSNR. 46/47
ADRESSE	4840 Nelaug	DISTRIKT Kristiansand	



TEGNINGEN VISER: Orig.tegn.dat. 4.11 1948 M 1:200

OPPRINNELIG BRUKSFORMÅL	PRIMÆRT Tomannsbolig, horisontaldelt	SEKUNDÆRT	
NÅVÆRENDE BRUKSFORMÅL	PRIMÆRT Tomannsbolig, horisontaldelt	SEKUNDÆRT	ANTALL LEILIGHETER: 2
			ANTALL OVERNATTINGSROM: 0
FORHOLD TIL ANDRE HUS	Del av anlegg - frittstående		
FYSISK MILJØ- SAMMENHENG	Mindre tettsted. Stasjonsted.		

VERNEVERDI	<input type="checkbox"/> PRIO- RITERT	BYGNINGEN PRIORITERES SPESIELT SOM BEVA- RINGSOBJEKT (EVT. INTERN NSB-FREDNING)	<input type="checkbox"/> BYGNINGEN ER FREDET I MEDHOLD AV LOV OM KULTURMINNER
	<input type="checkbox"/> HØY	ENDRINGER SKAL IKKE FORETAS FØR ARKITEKTKONTORET HAR GODKJENT PLANENE. DETTE GJELDER OGSÅ UTSKIFTING AV DØRER, VINDUER, KLEDNING, TAKTEKKING OSV.	
	<input checked="" type="checkbox"/> MIDDELS		
	<input type="checkbox"/> LAV	ENDRINGER KAN FORETAS UTEN GODKJENNING FRA ARKITEKTKONTORET. DET HENVISES TIL GENE- RELLE RÅD OG RETNINGSLINJER.	
	<input type="checkbox"/> INGEN		

DIMENSJONER	HOVEDTAL M	13,2 x 7,5	BEBYGD AREAL M ²	99	ANTALL ETASJER	2	BRUTTO GOLVAREAL M ²
-------------	---------------	------------	--------------------------------	----	-------------------	---	------------------------------------

BYGNINGSDEL	TYPE.KONSTRUKSJON	INSTALLASJON	MERKNAD
FUNDAMENT	Betongmur	SKORSTEIN	STK. 2
KJELLER UNDERETASJE	Kjeller, trebjelkelag	ELEKTRISITET	Innlagt
YTTERVEGG	Bindingsverk	OPPVARMING	PRIMÆRT: Ved SEKUNDÆRT:
FASADEKLEDNING	Liggende panel, weatherboard	VANN	Innlagt
TAKFORM	Hel-valm	BAD	Innlagt
TAKTEKKING	Skifer "lapp"	TOALETT	TYPE: WC ANTALL: 2

VINDUER		DEKOR INNSKRIPSJONER	
DØRER		INTERIØR	

BYGGEÅR	ÅR	MERKNAD
	1949	
TILBYGGING OMBYGGING FLYTTING	ÅR	ENDRING

VEDLIKEHOLDS- TILSTAND	TILSTAND:	I GOD STAND	BEGYNNENDE FORFALL	FRAMSKREDET FORFALL	RUIN	EVT. FORFALLSÅRSÅK
	ÅR:					
	1981	X				

FARGESKJEMA	OPPRINNELIG	NÅVERENDE	FRAMTIDIG	BYGGHERRE
UTVENDIG VEGG		4B5 Grågul		NSB
VINDSKIER				ARKITEKT
GERIKTER		Hvite		NSB-AK v/ A. Sundby
VINDUER		Hvite		BYGGMESTER
DØRER		4B5		BYGNINGSTYPE
HJØRNEBORD				Som Nelaug 11,12 og 13
				STILPREG

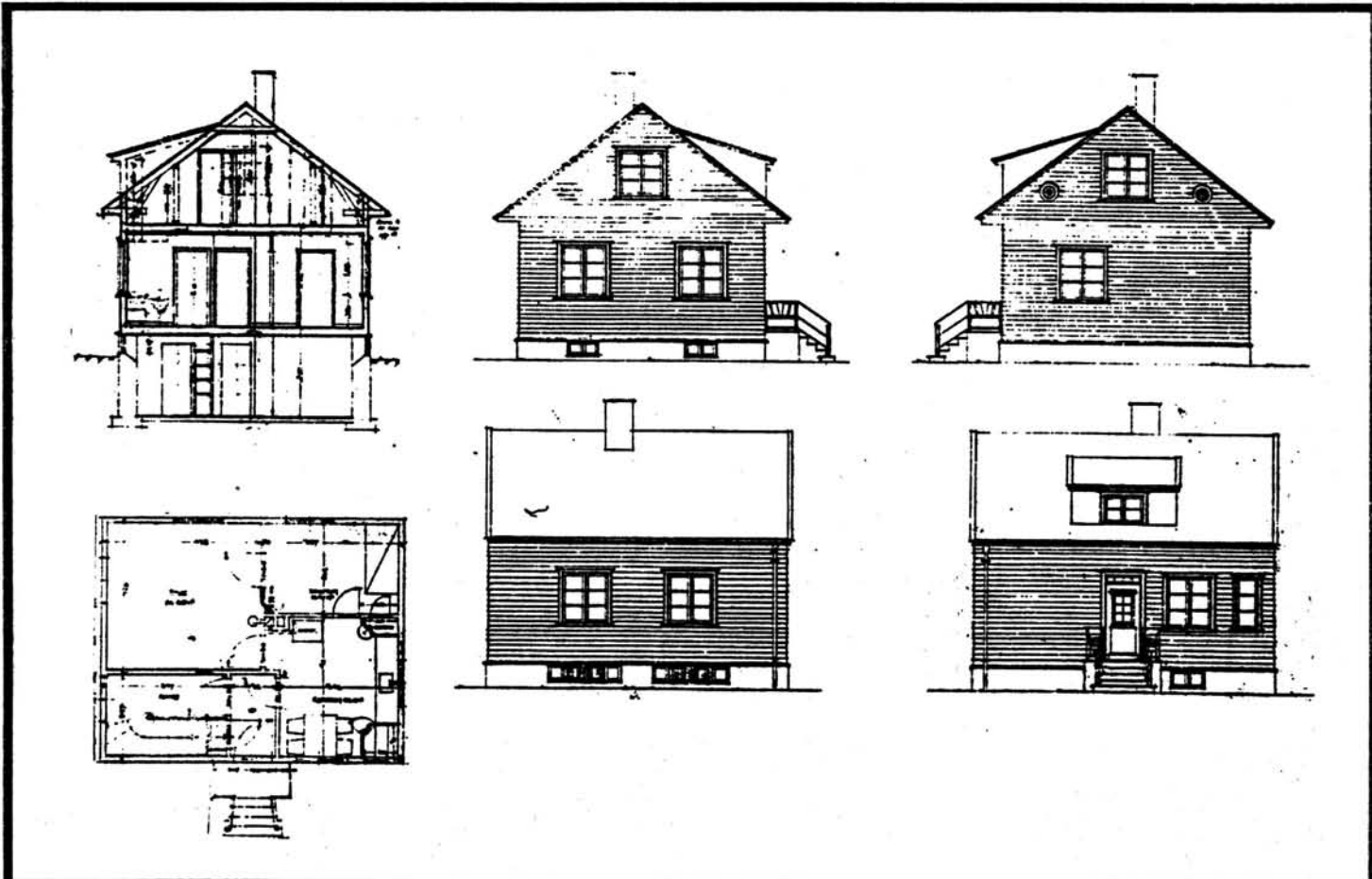
TEGNINGER (ARKIVHENVISNING)	Ak 9850
ELDRE FOTOGRAF.	

ANDRE OPPLYSNINGER	UTGITT	DATO	REGISTR.	DATO	
				20.8.81	
	RETTELSES- BLAD	NR	INNFØRT DEN	AV	
		NR	INNFØRT DEN	AV	
NR		INNFØRT DEN	AV		

NSB · REGISTRERING AV BYGNINGER

Bak/Had 0703.79

NAVN BYGNINGENS ART	NELAUG STASJON Enebolig 15, bolig	STASJONSNR. 2113	BYGN.NR. 34
BANESTREKNING	211 Neslandsvatn - Nelaug	KILOMETER 281,21	
KOMMUNE.MATR.NR.	Åmli	GARDSNR. 57	BRUKSNR. 46/47
ADRESSE	4840 Nelaug	DISTRIKT Kristiansand	



TEGNINGEN VISER: Orig.tegn.dat. 15.7, 16.7 og 13.8 1943 M 1:200

OPPRINNELIG BRUKSFØRMÅL	PRIMÆRT Bolig (enkel)	SEKUNDÆRT	
NÅVÆRENDE BRUKSFØRMÅL	PRIMÆRT Bolig (enkel)	SEKUNDÆRT	ANTALL LEILIGHETER: 1 ANTALL OVERNATTINGSROM: 0
FORHOLD TIL ANDRE HUS	Del av anlegg - frittstående		
FYSISK MILJØ- SAMMENHENG	Mindre tettsted. Stasjonssted		

VERNEVERDI	<input type="checkbox"/> PRIO- RITERT	BYGNINGEN PRIORITERES SPESIELT SOM BEVA- RINGSOBJEKT (EVT. INTERN NSB-FREDNING)	<input type="checkbox"/> BYGNINGEN ER FREDET I MEDHOLD AV LOV OM KULTURMINNER
	<input type="checkbox"/> HØY	ENDRINGER SKAL IKKE FORETAS FØR ARKITEKTKONTORET HAR GODKJENT PLANENE. DETTE GJELDER OGSÅ UTSKIFTING AV DØRER, VINDUER, KLEDNING, TAKTEKING OSV.	
	<input checked="" type="checkbox"/> MIDDELS		
	<input type="checkbox"/> LAV	ENDRINGER KAN FORETAS UTEN GODKJENNING FRA ARKITEKTKONTORET. DET HENVISES TIL GENE- RELLE RÅD OG RETNINGSLINJER.	
	<input type="checkbox"/> INGEN		

DIMENSJONER	HØVEDMÅL M 8,3 x 6,7	BEBYGD AREAL M ² 56	ANTALL ETASJER 1½	BRUTTO GOLVAREAL M ²
-------------	-------------------------	-----------------------------------	----------------------	------------------------------------

BYGNINGSDEL	TYPE. KONSTRUKSJON	INSTALLASJON	MERKNAD
FUNDAMENT	Betongmur	SKORSTEIN	STK. 1
KJELLER UNDERETASJE	Kjeller, trebjelkelag	ELEKTRISITET	Innlagt
YTTERVEGG	Bindingsverk	OPPVARMING	PRIMÆRT: Ved/olje SEKUNDÆRT:
FASADEKLEDNING	Liggende panel, weatherboard	VANN	Innlagt
TAKFORM	Saltak	BAD	Innlagt
TAKTEKKING	Skifer "lapp"	TOALETT	TYPE: WC ANTALL: 1

VINDUER		DEKOR INNSKRIPSJONER	
DØRER		INTERIØR	Vegg mellom stue og soverom i 1.etg. er fjerna.

BYGGÅR	ÅR 1951	MERKNAD
TILBYGGING OMBYGGING FLYTTING	ÅR	ENDRING

VEDLIKEHOLDS- TILSTAND	TILSTAND:	I GOD STAND	BEGYNNENDE FORFALL	FRAMSKREDET FORFALL	RUIN	EVT. FORFALLSÅRSÅK
	ÅR:					
	1981	X				

FARGESKJEMA	OPPRINNELIG	NÅVÆRENDE	FRAMTIDIG	BYGGHERRE
UTVENDIG VEGG		30D6 Grågrønn		NSB
VINDSKIER		5E7 Gulbrun		ARKITEKT
GERIKTER		5E7		NSB-AK v/ G. Hoel
VINDUER		5E7		BYGGMESTER
DØRER		5E7		BYGNINGSTYPE
HJØRNEBORD		30D6		Som Krossen, Godager Som Nelaug, bolig 9 og 10
				STILPREG


TEGNINGER (ARKIVHENVISNING)	Ak 8647
ELDRE FOTOGRAF.	

ANDRE OPPLYSNINGER	UTGITT	DATO	REGISTR.	DATO
				20.8.81
	RETTELSES- BLAD	NR	INNFØRT DEN	AV
		NR	INNFØRT DEN	AV
		NR	INNFØRT DEN	AV

NSB - REGISTRERING AV BYGNINGER

UTGITT:
REVIDERT:

STASJONSNR 2113		STASJON/STREKNING/ANLEGG SIMONSTAD LASTEPLASS (u.l. Neluag)		BANE/BILROUTE SØRLANDSBANEN		DISTRIKT KRISTIANSAND						
BYGN NR	KILOMETER	BYGNINGSTYPE	ADRESSE	MATRIKkel GNR BNR	BEBYGD AREAL	ETG	BRUTTO GOLVFLATE	HOVED- MATERIALE	BYGGEAR	TEGNINGER ARKIVNR.	MERKNAD	EGET SKJEMA
1		Vanntårn	Simonstad		17	2			1905	Bd 129		X



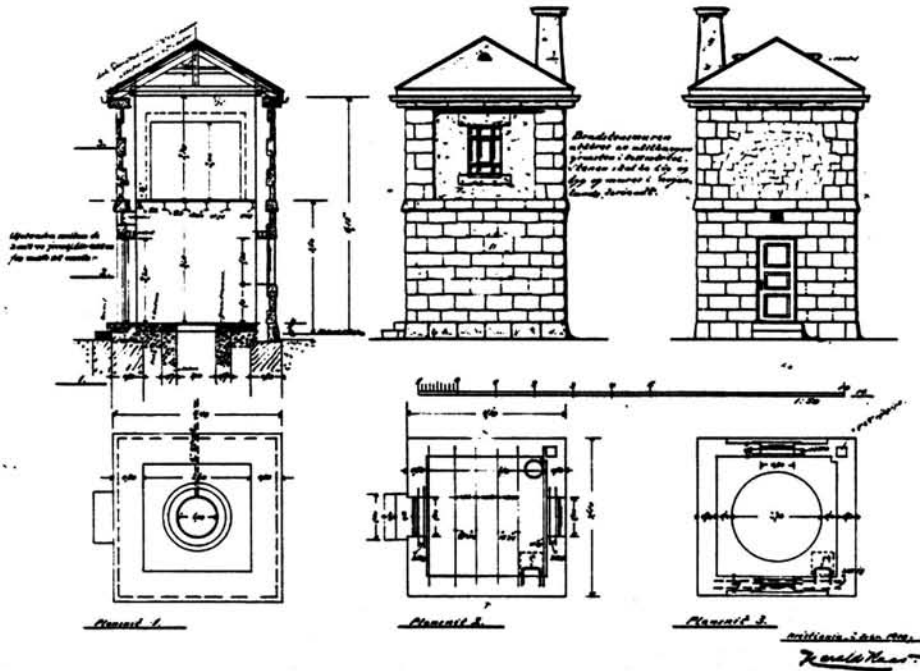
NSB · REGISTRERING AV BYGNINGER

Bak/Had 0703.79

NAVN BYGNINGENS ART	SIMONSTAD LASTEPLASS (u.l. Nelaug) Vanntårn	STASJONSNR. 2113	BYGN.NR. 1
BANESTREKNING	211 Neslandsvatn - Nelaug	KILOMETER	
KOMMUNE.MATR.NR.	Åmli	GARDSNR.	BRUKSNR.
ADRESSE	4840 Nelaug	DISTRIKT Kristiansand	



Vanntårn, j. 8 tans tårn ved Arendal-Åmli-banens - søre str.



TEGNINGEN VISER: Orig.tegn.dat. 2.2. 1910

M 1:200

OPPRINNELIG BRUKSFØRMÅL	PRIMÆRT Vanntårn	SEKUNDÆRT	
NÅVERENDE BRUKSFØRMÅL	PRIMÆRT Ute av bruk	SEKUNDÆRT	ANTALL LEILIGHETER: 0 ANTALL OVERNATTINGSROM: 0
FØRHOLD TIL ANDRE HUS	Selvstendig hus - frittstående		
FYSISK MILJØ- SAMMENHENG	Mindre grend		

VERNEVERDI	<input type="checkbox"/> PRIO- RITERT	BYGNINGEN PRIORITERES SPESIELT SOM BEVA- RINGSOBJEKT (EVT. INTERN NSB-FREDNING)	<input type="checkbox"/> BYGNINGEN ER FREDET I MEDHOLD AV LOV OM KULTURMINNER
	<input checked="" type="checkbox"/> HØY	ENDRINGER SKAL IKKE FORETAS FØR ARKITEKTKONTORET HAR GODKJENT PLANENE. DETTE GJELDER OGSÅ UTSKIFTING AV DØRER, VINDUER, KLEDNING, TAKTEKKING OSV.	
	<input type="checkbox"/> MIDDELS		
	<input type="checkbox"/> LAV	ENDRINGER KAN FORETAS UTEN GODKJENNING FRA ARKITEKTKONTORET. DET HENVISES TIL GENE- RELLE RÅD OG RETNINGSLINJER.	
	<input type="checkbox"/> INGEN		

DIMENSJONER	HOVEDÅL M 4,1 x 4,1	BEBYGD AREAL M ² 17	ANTALL ETASJER 1	BRUTTO GOLVAREAL M ²
-------------	---------------------	--------------------------------	------------------	---------------------------------

BYGNINGSDEL	TYPE. KONSTRUKSJON	INSTALLASJON	MERKNAD
FUNDAMENT	Betongmur	SKORSTEIN	STK.
KJELLER UNDERETASJE	1. Oppfylt, betong på kult 2. Åpent hull, trelokk	ELEKTRISITET	
YTTERVEGG	Mur. Fuget gråstein utvendig. Tegl innvendig	OPPVARMING	PRIMÆRT: SEKUNDÆRT:
FASADEKLEDNING	Ingen	VANN	Innlagt (fjerna?)
TAKFORM	Pyramide-tak	BAD	
TAKTEKKING	Skifer "lapp"	TOALETT	TYPE: ANTALL:

VINDUER		DEKOR INNSKRIPSJONER	
DØRER		INTERIØR	

BYGGEÅR	AR 1910	MERKNAD
TILBYGGING OMBYGGING FLYTTING	AR	ENDRING

VEDLIKEHOLDS- TILSTAND	TILSTAND:	I GOD STAND	BEGYNNENDE FORFALL	FRAMSKREDET FORFALL	RUIN	EVT. FORFALLSÅRSÅK
	AR:					
	1981		X			Utsatt for hærverk

FARGESKJEMA	OPPRINNELIG	NÅVERENDE	FRAMTIDIG	BYGGHERRE
UTVENDIG VEGG				NSB
VINDSKIER				ARKITEKT
GERIKTER				NSB-Bd v/Harald Kaas
VINDUER				BYGGMESTER
DØRER		18D2 Fiolett-hvit		BYGNINGSTYPE
HJØRNEBORD		29E8 Dypgrønn		"Vandtaarn for 8 tons tank ved Arendal-Aamli b. STILPREG

TEGNINGER (ARKIVHENVISNING)	Bd 129
ELDRE FOTOGRAF.	

ANDRE OPPLYSNINGER	Simonstad st. var oppr. egen st. på Arendal-Aamli b., åpna i 1910, seinere forlenga til Treungen. Nedlagt Simonstad - Treungen. Strekingen Nelaug-Simonstad trafikkeres av godstog (til Nidarø Trelast).	UTGITT	DATO	REGISTR.	DATO 3.9.81
		RETTELSES- BLAD	NR	INNFØRT DEN	AV
			NR	INNFØRT DEN	AV
		NR	INNFØRT DEN	AV	

NSB · REGISTRERING AV BYGNINGER

UTGITT:
REVIDERT:

STASJONSNR

STASJON/STREKNING/ANLEGG

NELAUG - HELLDALSMO

BANE/BILROUTE

SØRLANDSBANEN

DISTRIKT

KRISTIANSAND


BYGN NR	KILOMETER	BYGNINGSTYPE	ADRESSE	MATRIKkel GNR BNR	BEBYGD AREAL	ETG	BRUTTO GOLVFLATE	HOVED- MATERIALE	BYGGEGAR	TEGNINGER ARKIVNR.	MERKNAD	EGET SKJEMA
	284,75	Venteskur	Moripen		7	1	7	Tre				

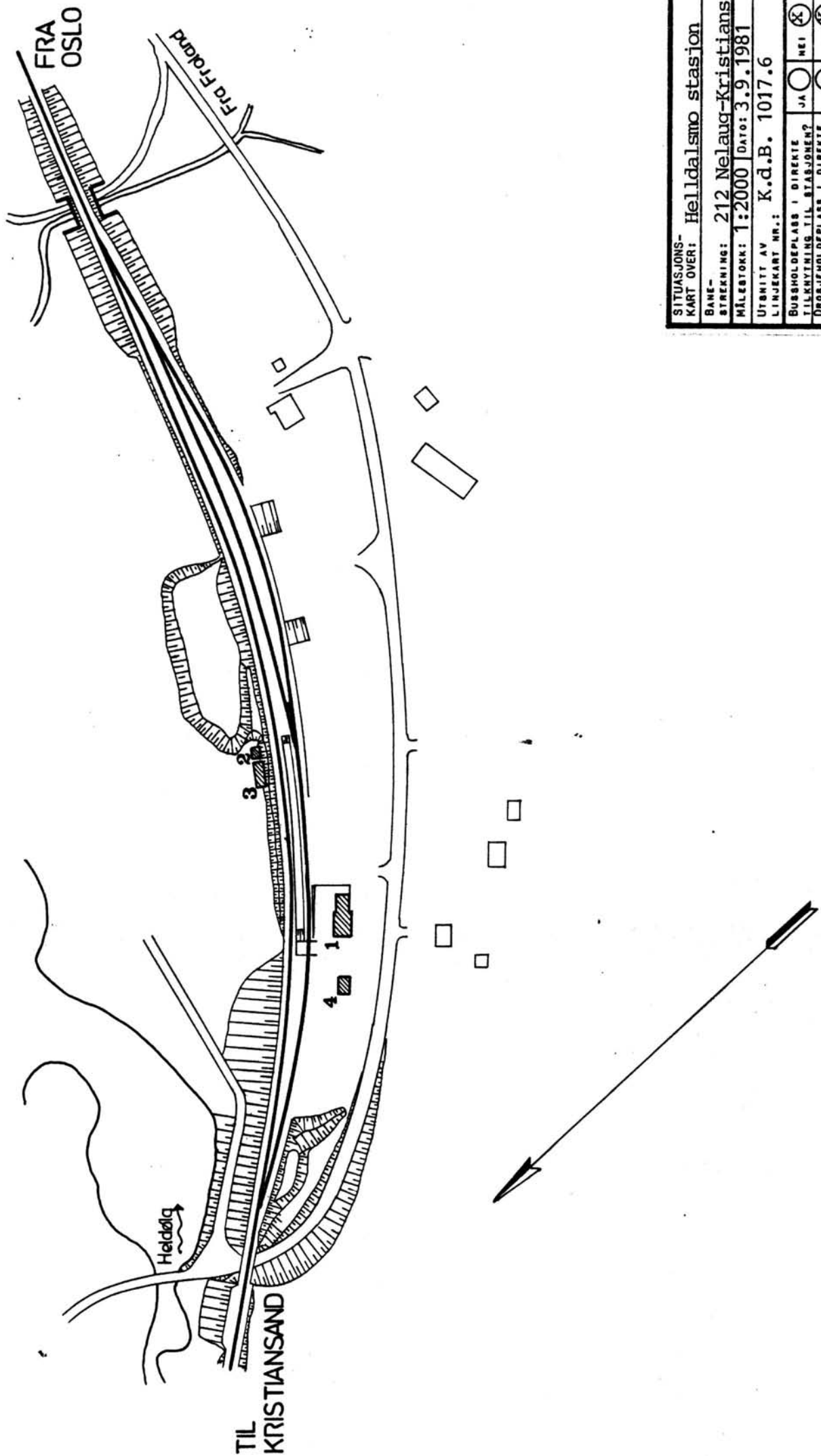
NSB - REGISTRERING AV BYGNINGER

UIGIT I:
REVIDERT:


STASJONSNR 2114 STASJON/STREKNING/ANLEGG HELLDALSMO STASJON BANE/BILROUTE SØRLANDSBANEN DISTRIKT KRISTIANSAND

BYGN NR	KILOMETER	BYGNINGSTYPE	ADRESSE	MATRIKkel GNR BNR	BEBYGD AREAL	ETG	BRUTTO GOLVFLATE	HOVEDMATERIALE	BYGGEAR	TEGNINGER ARKIVNR	MERKNAD	EGET SKJEMA
1	289,25	Stasjonsbygning	Helldalsmo		103	2			1931	AK 5494		X
2	289,18	Hvilebu	Helldalsmo		16	1	16	Tre	1951			
3	289,19	Dresinstall	Helldalsmo		38	1	38	Tre				
4	289,27	Relehus	Helldalsmo		41	1	41					





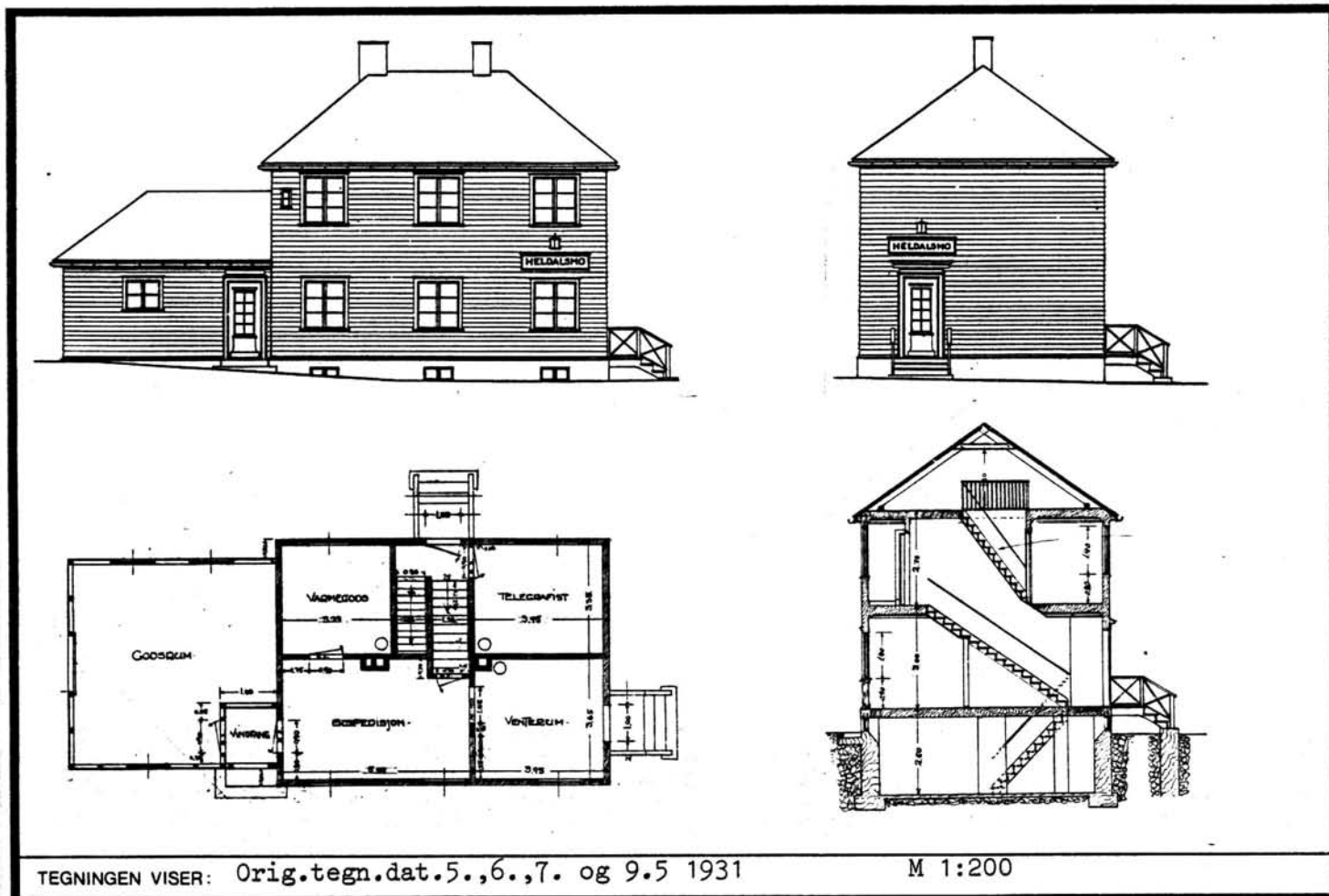
SITUASJONS-	KART OVER: Helldalsmo stasjon	
BANE-	STREKNING: 212 Nelaug-Kristians.	
MÅLESTOKK: 1:2000	DATE: 3.9.1981	
UTSNITT AV	LINJEKART NR.: K.d.B. 1017.6	
BUSSHOLDEPLASS I DIREKTE	JA	<input checked="" type="checkbox"/>
TILKNYTNING TIL STASJONEN?	JA	<input type="checkbox"/>
DROPSHOLDEPLASS I DIREKTE	JA	<input type="checkbox"/>
TILKNYTNING TIL STASJONEN?	JA	<input checked="" type="checkbox"/>



NSB · REGISTRERING AV BYGNINGER

Bak/Had 0703.79

NAVN BYGNINGENS ART	HELLDALSMO STASJON Stasjonsbygning	STASJONSNR. 2114	BYGN.NR. 1
BANESTREKNING	212 Nelaug - Kristiansand	KILOMETER 289,25	
KOMMUNE.MATR.NR.	Froland	GARDSNR.	BRUKSNR.
ADRESSE	4840 Nelaug	DISTRIKT Kristiansand	



TEGNINGEN VISER: Orig.tegn.dat.5.,6.,7. og 9.5 1931

M 1:200

OPPRINNELIG BRUKSFORMÅL	PRIMÆRT Stasjonsbygning -Ekspedisjon/venterom -Bollig	SEKUNDÆRT Godsrom Overnatting	
	NÅVÆRENDE BRUKSFORMÅL	PRIMÆRT Ingen	SEKUNDÆRT ANTALL LEILIGHETER: 1 ANTALL OVERNATTINGSROM:
FORHOLD TIL ANDRE HUS	Del av anlegg - frittstående		
FYSISK MILJØ- SAMMENHENG	Mindre grend		

VERNEVERDI	<input type="checkbox"/> PRIO- RITERT	BYGNINGEN PRIORITERES SPESIelt SOM BEVA- RINGSOBJEKT (EVT. INTERN NSB-FREDNING)	<input type="checkbox"/> BYGNINGEN ER FREDET I MEDHOLD AV LOV OM KULTURMINNER
	<input type="checkbox"/> HØY	ENDRINGER SKAL IKKE FORETAS FØR ARKITEKTKONTORET HAR GODKJENT PLANENE. DETTE GJELDER OGSÅ UTSKIFTING AV DØRER, VINDUER, KLEDNING, TAKTEKKING OSV.	
	<input checked="" type="checkbox"/> MIDDELS		
	<input type="checkbox"/> LAV	ENDRINGER KAN FORETAS UTEN GODKJENNING FRA ARKITEKTKONTORET. DET HENVISES TIL GENE- RELLE RÅD OG RETNINGSLINJER.	
<input type="checkbox"/> INGEN			

DIMENSJONER	HOVEDMÅL M 15,5 x 7	BEBYGD AREAL M ² 103	ANTALL ETASJER 2	BRUTTO GOLVAREAL M ²
-------------	------------------------	------------------------------------	---------------------	------------------------------------

BYGNINGSDEL	TYPE.KONSTRUKSJON	INSTALLASJON	MERKNAD
FUNDAMENT	Betongmur	SKORSTEIN	STK. 2
KJELLER UNDERETASJE	1.Kjeller, trebjelkelag 2.Kryperom, trebjelkelag	ELEKTRISITET	Innlagt
YTTERVEGG	Bindingsverk, plankefyll	OPPVARMING	PRIMÆRT: Ved SEKUNDÆRT: Elektrisk
FASADEKLEDNING	Liggende panel, weatherboard	VANN	Innlagt
TAKFORM	Valmtak	BAD	
TAKTEKING	Rød, krum tegl	TOALETT	TYPE: ANTALL:

VINDUER		DEKOR INNSKRIPSJONER	Noe profilert listverk (gerikter o.l.)
DØRER	Skifta 3 ytterdører til panelte/ platekledt	INTERIØR	

BYGGÅR	AR 1931	MERKNAD
TILBYGGING OMBYGGING FLYTTING	AR	ENDRING

VEDLIKEHOLDS- TILSTAND	TILSTAND:	I GOD STAND	BEGYNNENDE FORFALL	FRAMSKREDET FORFALL	RUIN	EVT. FORFALLSÅRSÅK
	AR:					
	1981	X				

FARGESKJEMA	OPPRINNELIG	NÅVERENDE	FRAMTIDIG	BYGGHERRE
UTVENDIG VEGG		4-5B6 Grå-oransje		NSB ARKITEKT NSB-AK v/ G. Hoel og B. Baastad BYGGMESTER
VINDSKIER				
GERIKTER		4B5		
VINDUER		4B5		
DØRER		6D8 Lys brun		BYGNINGSTYPE Nesten som Selåsvatn og Vatnstraum STILPREG
HJØRNEBORD				

TEGNINGER (ARKIVHENVISNING)	Ak 5494
ELDRE FOTOGRAF.	


ANDRE OPPLYSNINGER	UTGITT	DATO	REGISTR.	DATO	
				3.9.81	
	RETTELSES- BLAD	NR	INNFORT DEN	AV	
		NR	INNFORT DEN	AV	
NR		INNFORT DEN	AV		

NSB - REGISTRERING AV BYGNINGER

UTGITT:
REVIDERT:

STASJONSNR	STASJON/STREKNING/ANLEGG	BANE/BILROUTE	DISTRIKT
	HELLDALSMO - HYNNEKLEIV	SØRLANDSBANEN	KRISTIANSAAND


BYGN NR	KILOMETER	BYGNINGSTYPE	ADRESSE	MATRIKKEL GNR ENR	BEBYGD AREAL	ETG	BRUTTO GOLVFLATE	HOVED-MATERIALE	BYGGEAR	TEGNINGER ARKIVNR.	MERKNAD	EGET SKJEMA
	292,97	Venteskur	Grashei		6	1	6	Tre				
	295,87	Hvilebrakke	Orremyr		14	1	14	Tre	1936			

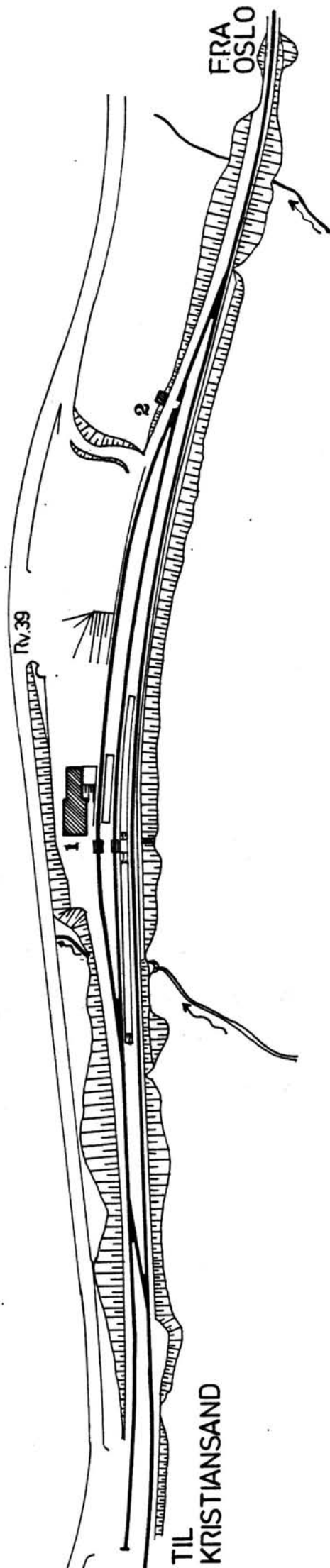


NSB · REGISTRERING AV BYGNINGER

Utgitt:
REVIDERT:

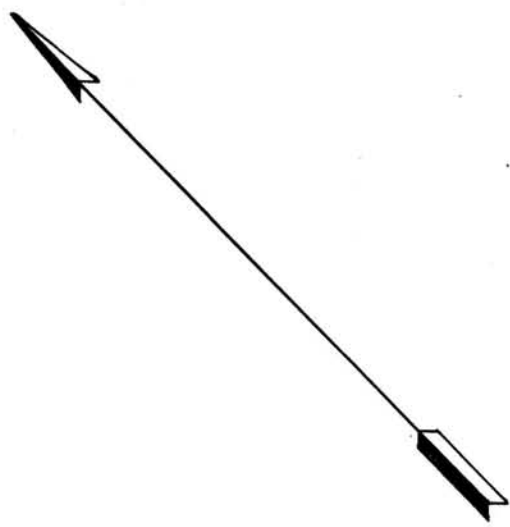
STASJONSNR 2115		STASJON / STREKNING / ANLEGG HYNNEKLEIV		BANE / BILROUTE SØRLANDSBANEN		DISTRIKT KRISTIANSAND						
BYGN NR	KILOMETER	BYGNINGSTYPE	ADRESSE	MATRIKSEL GNR BNR	BEBYGD AREAL	ETG	BRUTTO GOLVFLATE	HOVED- MATERIALE	BYGGEGAR	TEGNINGER ARKIVNR.	MERKNAD	EGET SKJEMA
1	297,82	Stasjonsbygning med Godshus	Hynnekleiv		178	2		Tre	1933	Ak 5600		X
2	297,66	Relehus	Hynnekleiv		10	1	10	Tre				





TIL
KRISTIANSAND

FRA
OSLO



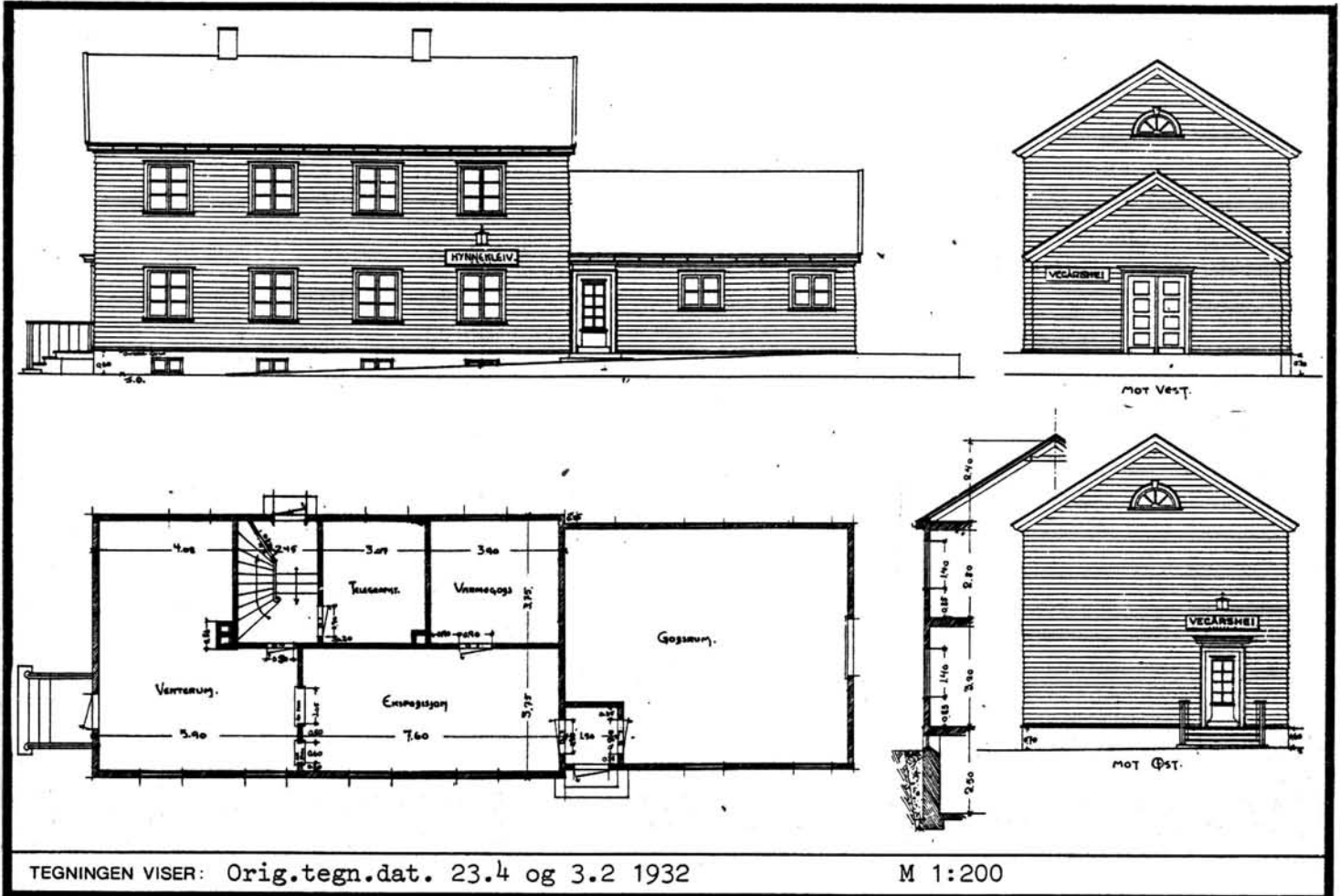
SITUASJONS- KART OVER: Hynnekleiv stasjon	
BANE- STREKNING:	212 Nelaug-Kristians.
MÅLESTOKK:	1:2000 [DATO: 3.9.1981]
UTSNITT AV LINJEKART NR.:	K.d.B. 1018.6
BUSSHOLDEPLASS I DIREKTE TILKNYTNING TIL STASJONEN?	JA <input checked="" type="checkbox"/> NEI <input type="checkbox"/>
DROEJHOLDEPLASS I DIREKTE TILKNYTNING TIL STASJONEN?	JA <input type="checkbox"/> NEI <input checked="" type="checkbox"/>



NSB · REGISTRERING AV BYGNINGER

Bak/Had 0703.79

NAVN BYGNINGENS ART	HYNNEKLEIV STASJON Stasjonsbygning	STASJONSNR.	2115	BYGN.NR.	1
BANESTREKNING	212 Nelaug - Kristiansand	KILOMETER	297,82		
KOMMUNE.MATR.NR.	Froland	GARDSNR.		BRUKSNR.	
ADRESSE	4830 Hynnekleiv	DISTRIKT	Kristiansand		



TEGNINGEN VISER: Orig.tegn.dat. 23.4 og 3.2 1932

M 1:200

OPPRINNELIG BRUKSFORMÅL	PRIMÆRT Stasjonsbygning -Ekspedisjonshus/venterom -Bolit	SEKUNDÆRT Godsrom -Overnattingsrom	
NÅVÆRENDE BRUKSFORMÅL	PRIMÆRT Bolit -Venterom/toalett	SEKUNDÆRT	ANTALL LEILIGHETER: 1 ANTALL OVERNATTINGSROM: 0
FORHOLD TIL ANDRE HUS	Del av anlegg - frittstående		
FYSISK MILJØ- SAMMENHENG	Grend.		

VERNEVERDI	<input type="checkbox"/> PRIO- RITERT	BYGNINGEN PRIORITERES SPESIELT SOM BEVA- RINGSOBJEKT (EVT. INTERN NSB-FREDNING)	<input type="checkbox"/> BYGNINGEN ER FREDET I MEDHOLD AV LOV OM KULTURMINNER
	<input type="checkbox"/> HØY	ENDRINGER SKAL IKKE FORETAS FØR ARKITEKTKONTORET HAR GODKJENT PLANENE. DETTE GJELDER OGSÅ UTSKIFTING AV DØRER, VINDUER, KLEDNING, TAKTEKKING OSV.	
	<input checked="" type="checkbox"/> MIDDELS		
	<input type="checkbox"/> LAV	ENDRINGER KAN FORETAS UTEN GODKJENNING FRA ARKITEKTKONTORET. DET HENVISES TIL GENE- RELLE RÅD OG RETNINGSLINJER.	
	<input type="checkbox"/> INGEN		

DIMENSJONER	HØVEDMÅL M 24,5 x 7,5	BEBYGD AREAL M ² 178	ANTALL ETASJER 2	BRUTTO GOLVAREAL M ²
-------------	--------------------------	------------------------------------	---------------------	------------------------------------

BYGNINGSDEL	TYPE.KONSTRUKSJON	INSTALLASJON	MERKNAD
FUNDAMENT	Betongmur. 2. Fuget gråsteinsmur.	SKORSTEIN	STK. 2
KJELLER UNDERETASJE	Kjeller, trebjelekelag	ELEKTRISITET	Innlagt
		OPPVARMING	PRIMÆRT: Ved SEKUNDÆRT:
YTTERVEGG	1. Bindingsverk, plankefyll 2. Bindingsverk (godshus)	VANN	Innlagt
FASADEKLEDNING	Liggende panel, weatherboard	BAD	Innlagt
TAKFORM	Saltak	TOALETT	TYPE: WC
TAKTEKKING	Rød krum tegl		ANTALL: 3

VINDUER		DEKOR INNSKRIPSJONER	Profilert listverk (gerikter o.l.)
DØRER	Nye panelte dører m/glassfelt (3 stk.). Panelt port mot plat- form(avvik fra tegn.).	INTERIØR	

BYGGEÅR	AR 1933	MERKNAD
TILBYGGING OMBYGGING FLYTTING	AR	ENDRING Installert toalett. Godshus tilbygd ca. 3m.

VEDLIKEHOLDS- TILSTAND	TILSTAND:	I GOD STAND	BEGYNNENDE FORFALL	FRAMSKREDET FORFALL	RUIN	EVT. FORFALLSÅRSÅK
	AR:	1981	X			

FARGESKJEMA	OPPRINNELIG	NAVÆRENDE	FRAMTIDIG	BYGGHERRE
UTVENDIG VEGG		4B5 grågul		NSB
VINDSKIER		4B5		ARKITEKT
GERIKTER		4C3 Beige		NSB-AK v/G.Hoel
VINDUER		4C3		BYGGMESTER
DØRER		4-5B7 Gul oransje		BYGNINGSTYPE
HJØRNEBORD				Som Vegårshei (+ 2 etg.)
				STILPREG

TEGNINGER (ARKIVHENVISNING)	Ak 5600
ELDRE FOTOGRAF	

ANDRE OPPLYSNINGER	UTGITT	DATO	REGISTR.	DATO 3.9.81
	RETTELSESB- BLAD	NR	INNFØRT DEN	AV
		NR	INNFØRT DEN	AV
		NR	INNFØRT DEN	AV

NSB - REGISTRERING AV BYGNINGER

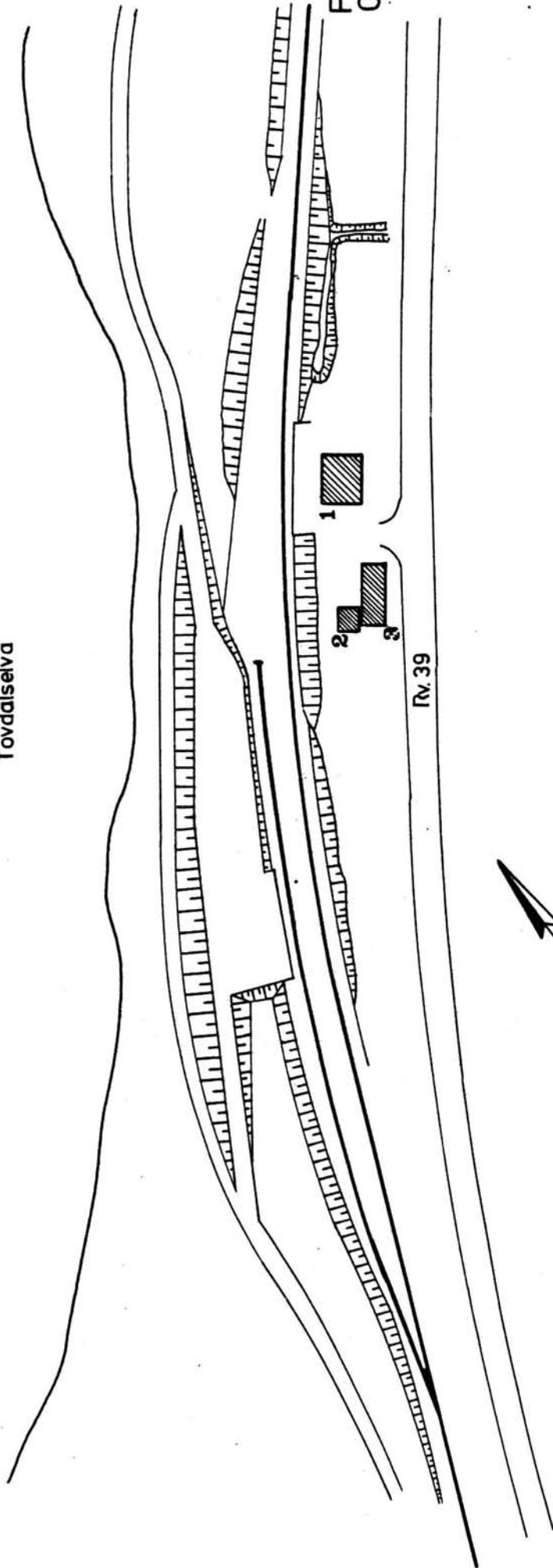
UTGITT:
REVIDERT:

STASJONSNR 2116		STASJON/STREKNING/ANLEGG GAUSLÅ HOLDEPLASS		BANE/BILROUTE SØRLANDSBANEN				DISTRIKT KRISTIANSAND				
BYGN NR	KILOMETER	BYGNINGSType	ADRESSE	MATRIKkel GNR BNR	BEBYGD AREAL	ETG	BRUTTO GOLVFLATE	HØVED- MATERIALE	BYGGEGAR	TEGNINGER ARKIVNR	MERKNAD	EGET SKJEM
1	301,89	Stasjonsbygning med godshus	Gauslå		61	2		Tre	1931	Ak 5374	Som Espelands- myr og Bjør- vatnet	X
2	301,91	Utthus	Gauslå		17	1	17	Tre	1931			X
3	301,91	Dresinskur	Gauslå		30	1	30	Tre				X

ALT REVET
1983



Tovdalselva



TIL
KRISTIANSAND

SITUASJONS-	Gauslå holdeplass
KART OVER:	
BANE-	
STREKNING:	212 Nelaug-Kristians.
MÅLSTOKK:	1:2000 DATO: 3.9.1981
UTSNITT AV	K.d.B. 1019.3
LINJEKART NR.:	
BUSSHOLDEPLASS I DIREKTE	JA <input type="radio"/> NEI <input checked="" type="radio"/>
TILKNYTNING TIL STASJONEN?	JA <input type="radio"/> NEI <input checked="" type="radio"/>
DROSJEHOLDEPLASS I DIREKTE	JA <input type="radio"/> NEI <input checked="" type="radio"/>
TILKNYTNING TIL STASJONEN?	JA <input type="radio"/> NEI <input checked="" type="radio"/>

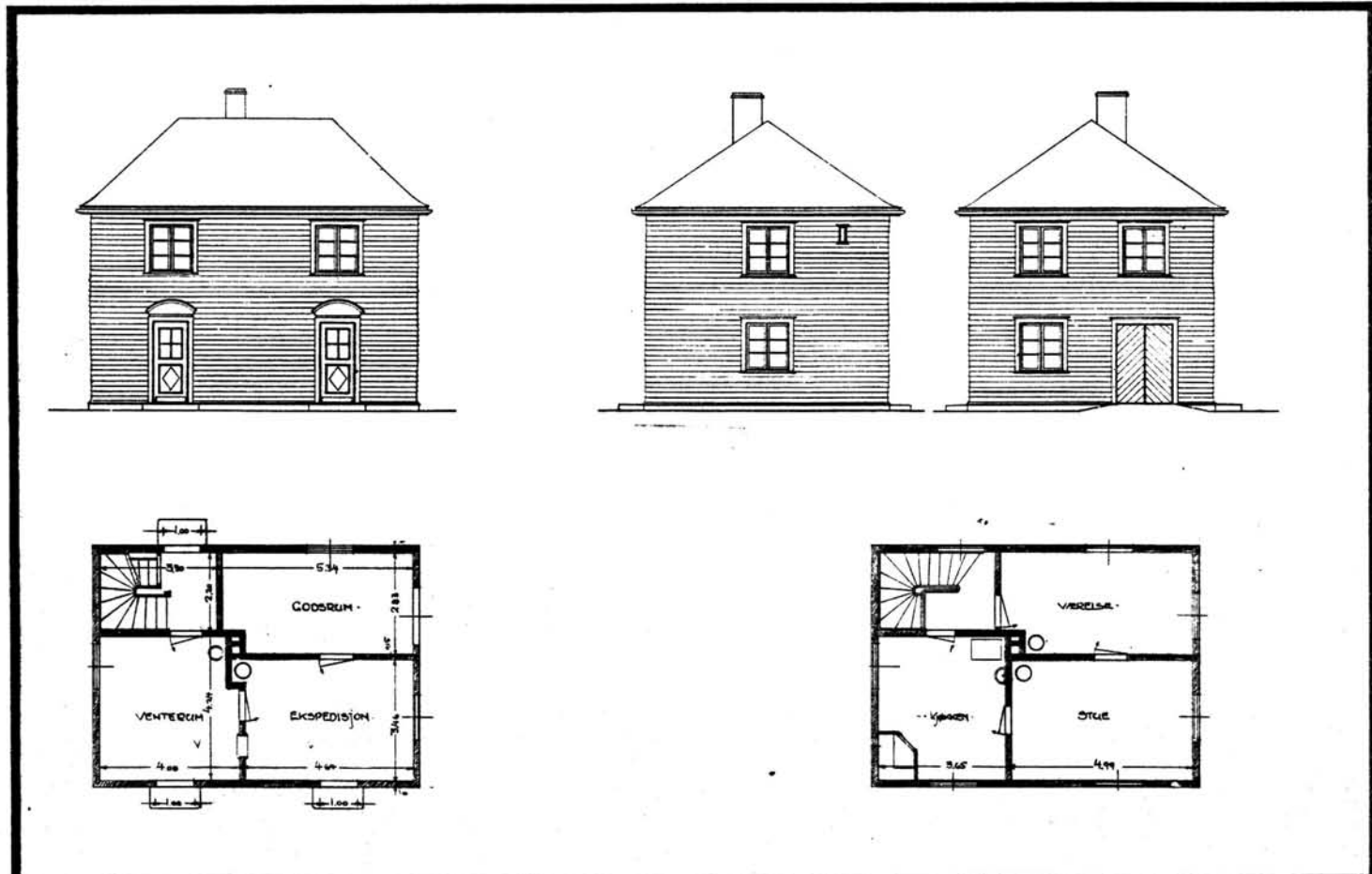


NSB · REGISTRERING AV BYGNINGER

REVET 1983

Bak/Had 0703.79

NAVN BYGNINGENS ART	GAUSLÅ HOLDEPLASS Stasjonsbygning	STASJONSNR. 2116	BYGN.NR. 1
BANESTREKNING	212 Nelaug - Kristiansand	KILOMETER 301,89	
KOMMUNE.MATR.NR.	Birkenes	GÅRDSNR.	BRUKSNR.
ADRESSE	4766 Herefoss	DISTRIKT Kristiansand	



TEGNINGEN VISER: Orig.tegn.dat. 29.8 og 30.8 1930

M 1:200

OPPRINNELIG BRUKSFØRMÅL	PRIMÆRT Stasjonsbygning -Ekspedisjon/venterom -Bølig	SEKUNDÆRT Godsrom	
NÅVÆRENDE BRUKSFØRMÅL	PRIMÆRT Ingen	SEKUNDÆRT	ANTALL LEILIGHETER: 1 ANTALL OVERNATTINGSROM: 0
FORHOLD TIL ANDRE HUS	Del av anlegg - frittstående		
FYSISK MILJØ- SAMMENHENG	Spredt bebyggelse (grend)		

VERNEVERDI	<input type="checkbox"/> PRIO- RITERT	BYGNINGEN PRIORITERES SPESIELT SOM BEVA- RINGSØBJEKT (EVT. INTERN NSB-FREDNING)	<input type="checkbox"/> BYGNINGEN ER FREDET I MEDHOLD AV LOV OM KULTURMINNER
	<input type="checkbox"/> HØY	ENDRINGER SKAL IKKE FORETAS FØR ARKITEKKTØRET HAR GODKJENT PLANENE. DETTE GJELDER OGSÅ UTSKIFTING AV DØRER, VINDUER, KLEDNING, TAKTEKKING OSV.	
	<input type="checkbox"/> MIDDELS		
	<input type="checkbox"/> LAV	ENDRINGER KAN FORETAS UTEN GODKJENNING FRA ARKITEKKTØRET. DET HENVISES TIL GENE- RELLE RÅD OG RETNINGSLINJER.	
	<input type="checkbox"/> INGEN		

DIMENSJONER	HØVED'ÅL M 9 x 6,8	BEBYGD AREAL M ² 61	ANTALL ETASJER 2	BRUTTO GOLVAREAL M ²
-------------	-----------------------	-----------------------------------	---------------------	------------------------------------

BYGNINGSDEL	TYPE, KONSTRUKSJON	INSTALLASJON	MERKNAD
FUNDAMENT	Betongmur	SKORSTEIN	STK. 1
KJELLER UNDERETASJE	Kjeller, trebjelkelag	ELEKTRISITET	Innlagt
YTTERVEGG	Bindingsverk, plankefyll	OPPVARMING	PRIMÆRT: Ved SEKUNDÆRT:
FASADEKLEDNING	Liggende panel, weatherboard	VANN	Innlagt
TAKFORM	Valmtak	BAD	Innlagt
TAKTEKKING	Rød krum tegl	TOALETT	TYPE: WC ANTALL: 1

VINDUER		DEKOR INNSKRIPSJONER	Profilert listverk, især over dører. (Prof. buer)
DØRER	Skifta til panelte m/glass.	INTERIØR	

BYGGEÅR	AR 1931	MERKNAD
TILBYGGING OMBYGGING FLYTTING	AR	ENDRING

VEDLIKEHOLDS- TILSTAND	TILSTAND:	I GOD STAND	BEGYNNENDE FORFALL	FRAMSKREDET FORFALL	RUIN	EVT. FORFALLSÅRSÅK
	AR:					
	1981	X				

FARGESKJEMA	OPPRINNELIG	NÅVERENDE	FRAMTIDIG	BYGGHERRE
UTVENDIG VEGG		2D4 Oliven		NSB
VINDSKIER				ARKITEKT NSB-AK v/ G. Hoel, B. Baastad.
GERIKTER		Hvite		BYGGMESTER
VINDUER		"		
DØRER		2D4		BYGNINGSTYPE Som Espelandsmyr og Bjorvatn.
HJØRNEBORD				STILPREG

TEGNINGER (ARKIVHENVISNING)	Ak 5374
ELDRE FOTOGRAF	

ANDRE OPPLYSNINGER	Avvik fra tegning: Ikke port til godsrom Bare ei dør til plattform.	UTGITT	DATO	REGISTR.	DATO
					3.9.81
		RETTELSESB- BLAD	NR	INNFØRT DEN	AV

NSB · REGISTRERING AV BYGNINGER

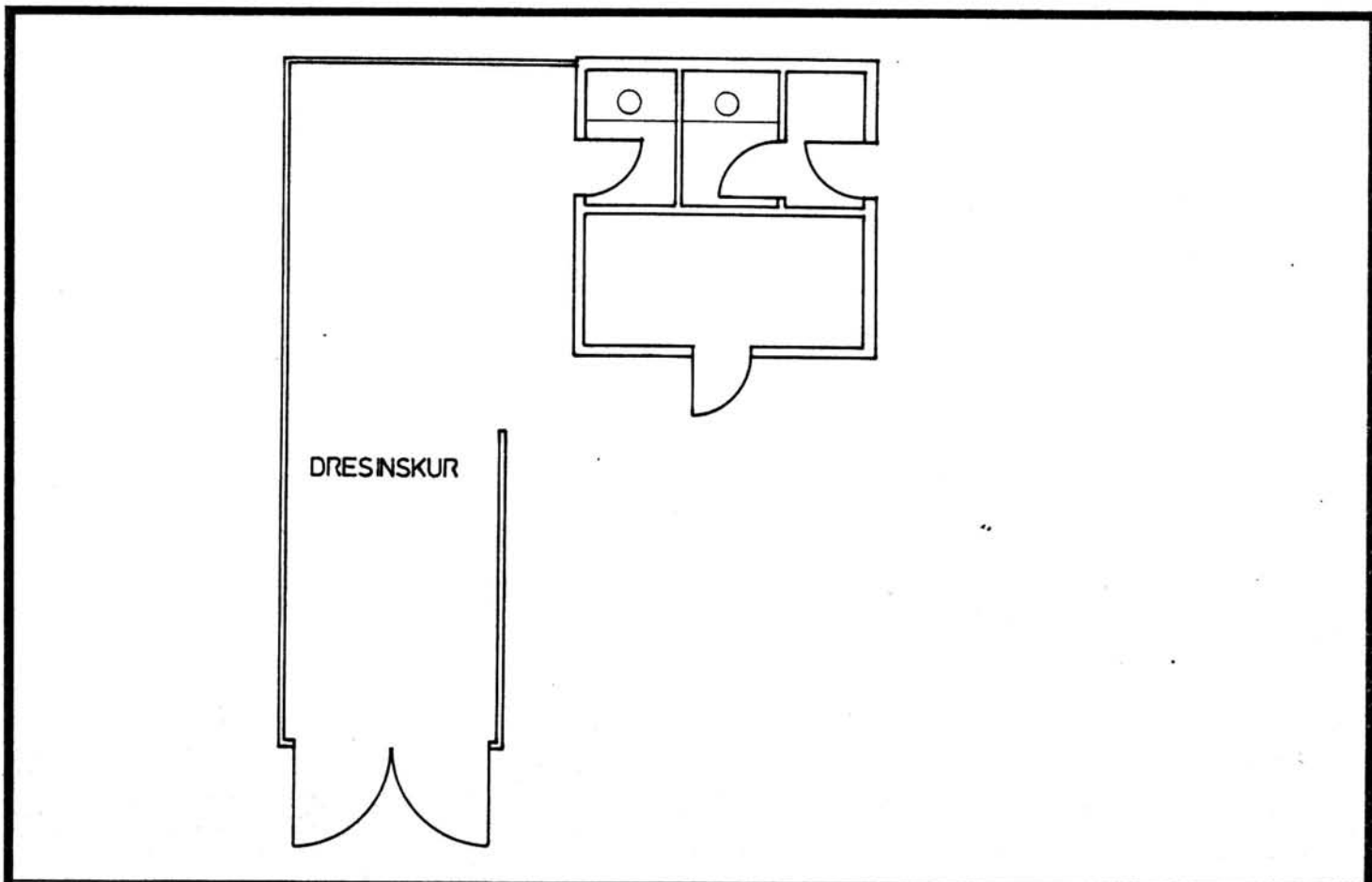
REKET 1983

Bak/Had 0703.79

NAV BYGNINGENS ART	GAUSLÅ HOLDEPLASS Uthus	STASJONSNR. 2116	BYGN. NR. 2
BANESTREKNING	212 Nelaug - Kristiansand	KILOMETER 301,91	
KOMMUNE, MATR. NR.	Birkenes	GÅRDSNR.	BRUKSNR.
ADRESSE	4766 Herefoss	DISTRIKT	Kristiansand



FOTO



TEGNINGEN VISER: Oppmålingsskisse dat. 3.9.81 M 1:100

OPPRINNELIG BRUKSFORMÅL	PRIMÆRT Uthus m/privet	SEKUNDÆRT	
NÅVÆRENDE BRUKSFORMÅL	PRIMÆRT	SEKUNDÆRT	ANTALL LEILIGHETER: 0 ANTALL OVERNATTINGSROM: 0
FORHOLD TIL ANDRE HUS	Del av anlegg -frittstående		
FYSISK MILJØ- SAMMENHENG	Spredt bebyggelse. (grend)		

VERNEVERDI	<input type="checkbox"/> PRIO- RITERT	BYGNINGEN PRIORITERES SPESIELT SOM BEVA- RINGSOBJEKT (EVT. INTERN NSB-FREDNING)	<input type="checkbox"/> BYGNINGEN ER FREDET I MEDHOLD AV LOV OM KULTURMINNER
	<input type="checkbox"/> HØY	ENDRINGER SKAL IKKE FORETAS FØR ARKITEKTKONTORET HAR GODKJENT PLANENE. DETTE GJELDER OGSÅ UTSKIFTING AV DØRER, VINDUER, KLEDNING, TAKTEKKING OSV.	
	<input type="checkbox"/> MIDDELS		
	<input type="checkbox"/> LAV	ENDRINGER KAN FORETAS UTEN GODKJENNING FRA ARKITEKTKONTORET. DET HENVISES TIL GENE- RELLE RÅD OG RETNINGSLINJER.	
	<input type="checkbox"/> INGEN		

DIMENSJONER	HØVEDMÅL M 4,1 x 4,1	BEBYGD AREAL M ² 17	ANTALL ETASJER 1	BRUTTO GOLVAREAL M ²
-------------	-------------------------	-----------------------------------	---------------------	------------------------------------

BYGNINGSDEL	TYPE.KONSTRUKSJON	INSTALLASJON	MERKNAD
FUNDAMENT	Betongmur	SKORSTEIN	STK. 0
KJELLER UNDERETASJE	Oppfylt	ELEKTRISITET	Innlagt (fjerna)
YTTERVEGG	Bindingsverk	OPPVARMING	PRIMÆRT: SEKUNDÆRT:
FASADEKLEDNING	Liggende panel, weatherboard	VANN	
TAKFORM	Pyramidetak	BAD	
TAKTEKKING	Rød, krum tegl	TOALET	TYPE: ANTALL: 2 Uteto (tørr)

VINDUER		DEKOR INNSKRIPSJONER	
DØRER		INTERIØR	

BYGGEÅR	ÅR 1931	MERKNAD
TILBYGGING OMBYGGING FLYTTING	ÅR	ENDRING

VEDLIKEHOLDS- TILSTAND	TILSTAND: ÅR:	I GOD STAND	BEGYNNENDE FORFALL	FRAMSKREDET FORFALL	RUIN	EVT. FORFALLSÅRSÅK
	1981	X				Noe hærverk

FARGESKJEMA	OPPRINNELIG	NÅVERENDE	FRAMTIDIG	BYGGHERRE
UTVENDIG VEGG		2D4 Oliven		NSB
VINDSKIER				ARKITEKT
GERIKTER		Hvite		BYGGMESTER
VINDUER		Hvite		BYGNINGSTYPE
DØRER		2D4		STILPREG
HJØRNEBORD				

TEGNINGER (ARKIVHENVISNING)	
ELDRE FOTOGRAF.	

ANDRE OPPLYSNINGER	Dresinskur bygd inntil	UTGITT	DATO	REGISTR.	DATO 3.9.81
		RETTELSES- BLAD	NR	INNFØRT DEN	AV
			NR	INNFØRT DEN	AV
			NR	INNFØRT DEN	AV

NSB · REGISTRERING AV BYGNINGER

UTGITT:
REVIDERT:

STASJONSNR		STASJON/STREKNING/ANLEGG		BANE/BILROUTE		DISTRIKT						
		GAUSLÅ - HEREF OSS		SØRLANDSBANEN		KRISTIANSAND						
BYGN NR	KILOMETER	BYGNINGSTYPE	ADRESSE	MATRIKKELN GNR BNR	BEBYGD AREAL	ETG	BRUTTO GOLVFLATE	HØVED- MATERIALE	BYGGEAR	TEGNINGER ARKIVNR.	MERKNAD	EGET SKJEMA
	304,00	Hvilebrakke	Smebua		16	1	16	Tre	1955			




NSB · REGISTRERING AV BYGNINGER

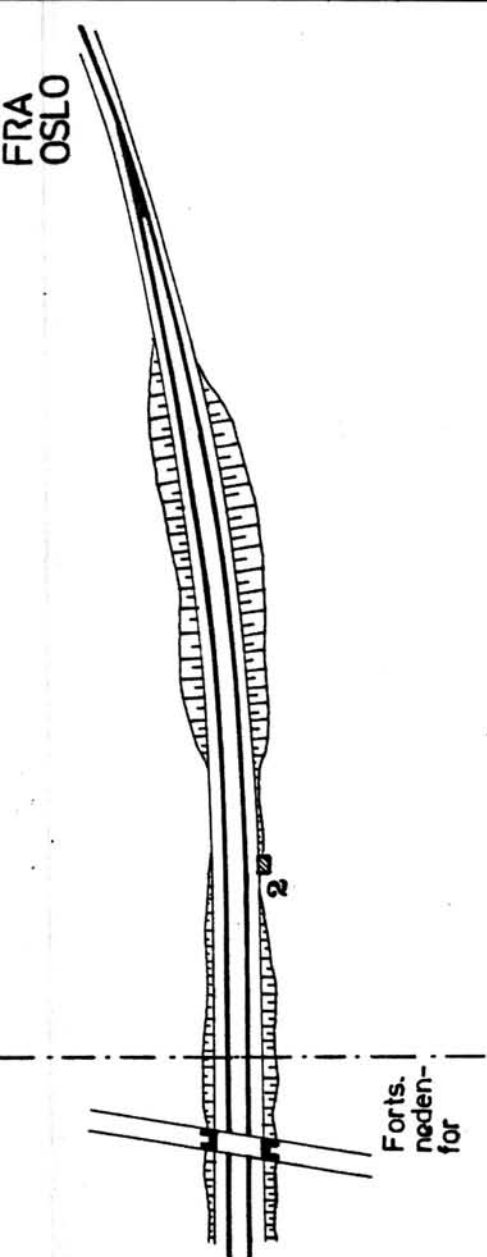
UTGITT:
REVIDERT:

STASJONSNR 2117	STASJON/STREKNING/ANLEGG HEREFOSS STASJON	BANE/BILRUTE SØRLANDSBANEN	DISTRIKT KRISTIANSAND
--------------------	--	-------------------------------	--------------------------

BYGN NR	KILOMETER	BYGNINGSTYPE	ADRESSE	MATRIKkel GNR BNR	BEBYGD AREAL	ETG	BRUTTO GOLVFLATE	HOVED-MATERIALE	BYGGEAR	TEGNINGER ARKIVNR	MERKNAD	EGET SKIEMA
1	306,03	Stasjonsbygning med godshus	Herefoss		160	2			1931	Ak 5486		X
2	305,05	Matr. bu	"		8	1	8	Tre				
3	305,91	Vanntårn	"			2		Jernbet.	1936	Ak 5665	Jernbetong	
4	304,94	Dresinstall	"		16	1	16	Tre			Skal rives	
5	305,96	Snekker og lagerskur	"		140	1	140	Tre	1938			
6	305,98	Materialskur	"		99	1	99	Tre	1938/40			
7	305,99	Garasje	"		36	1	36	Tre				
8	305,98	Garasje	"		15	1	15	Tre				
9	306,6	Relehus	"		35	1	35	Tre		Ak 11148		X
10	306,24	Smie	"		63	1	63	Tre	1948			
11	306,25	Lagerskur	"		16	1	16	Tre				
12	306,27	Brakke	"		27	1	27	Tre	1955			
13	306,05	Vokterbolig II	"		65	1½		Tre	1938	Ak 6341	Speilvendt	X
14	306,07	Uthus til V.B.II	"		34	1	34	Tre	1938/39			

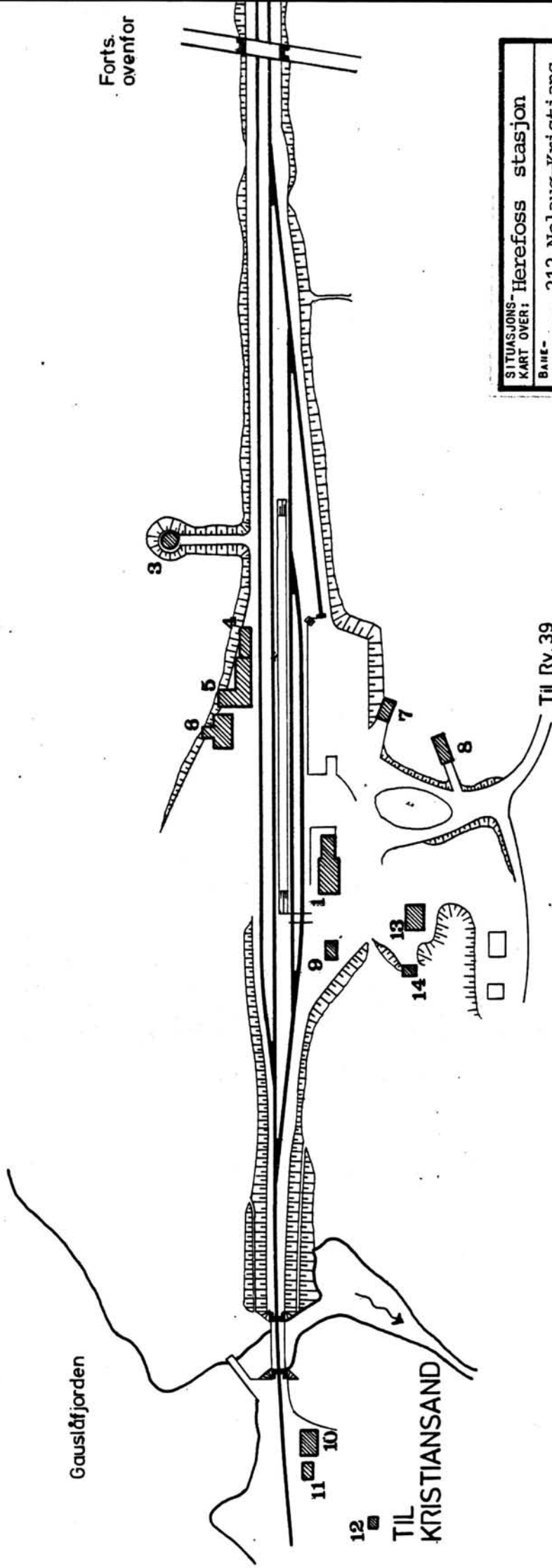


FRA
OSLO



Forts.
neden-
for

Forts.
ovenfor



Gauslåfjorden

Til RV.39

12
TIL
KRISTIANSAND

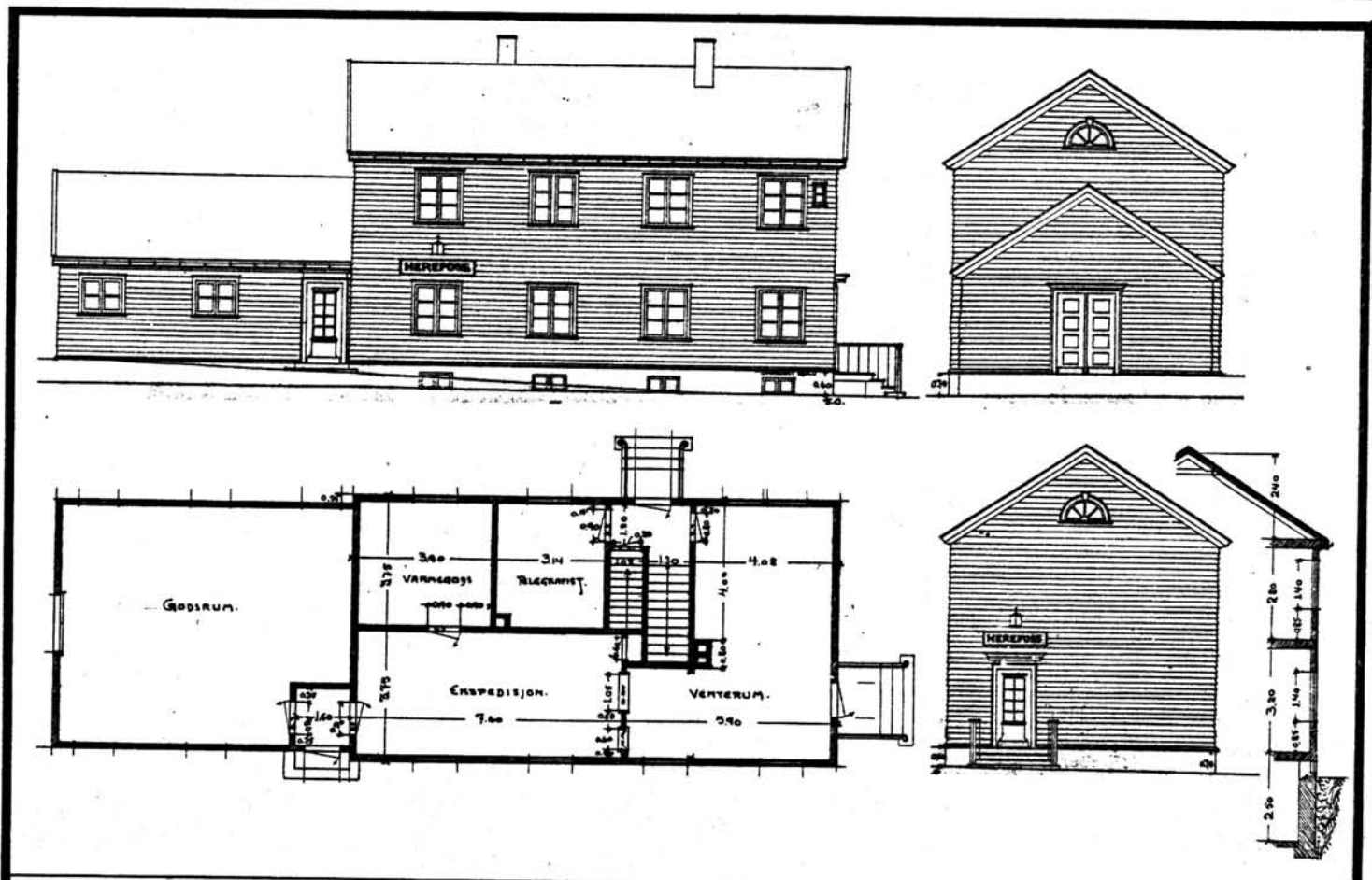
SITUASJONS-Herefoss stasjon			
BANE- KART OVER:	212 Nelaug-Kristians.		
MÅLESTOKK:	1:2000	DATE:	3.9.1981
UTGITT AV LINJEKART NR.:		K.d.B. 1019.5	
BUSSHOLDEPLASS I DIREKTE	J A	<input checked="" type="checkbox"/>	NEI
TILKNYTNING TIL STASJONER?	J A	<input type="checkbox"/>	NEI
DROGJEHOLDEPLASS I DIREKTE	J A	<input type="checkbox"/>	NEI
TILKNYTNING TIL STASJONER?	J A	<input checked="" type="checkbox"/>	NEI



NSB · REGISTRERING AV BYGNINGER

Bak/Had 0703.79

NAVN BYGNINGENS ART	HEREFOSS STASJON Stasjonsbygning m/godshus	STASJONSNR. 2117	BYGN.NR. 1
BANESTREKNING	212 Nelaug - Kristiansand	KILOMETER 306,03	
KOMMUNE.MATR.NR.	Birkenes	GÅRDSNR.	BRUKSNR.
ADRESSE	4766 Herefoss	DISTRIKT Kristiansand	



TEGNINGEN VISER: Orig.tegn.dat. april 1931

M 1:200

OPPRINNELIG BRUKSFORMÅL	PRIMÆRT Stasjonsbygning -Ekspedisjonshus/venterom -Bolig	SEKUNDÆRT Godsrom Overnatting
	NÅVÆRENDE BRUKSFORMÅL	PRIMÆRT Bolig -Venterom m/toalett
FORHOLD TIL ANDRE HUS	Del av anlegg - frittstående	
FYSISK MILJØ- SAMMENHENG	Mindre tettsted	

VERNEVERDI	<input type="checkbox"/> PRIO- RITERT	BYGNINGEN PRIORITERES SPESIELT SOM BEVA- RINGSOBJEKT (EVT. INTERN NSB-FREDNING)	<input type="checkbox"/> BYGNINGEN ER FREDET I MEDHOLD AV LOV OM KULTURMINNER
	<input type="checkbox"/> HØY	ENDRINGER SKAL IKKE FORETAS FØR ARKITEKTKONTORET HAR GODKJENT PLANENE. DETTE GJELDER OGSÅ UTSKIFTING AV DØRER, VINDUER, KLEDNING, TAKTEKKING OSV.	
	<input checked="" type="checkbox"/> MIDDELS		
	<input type="checkbox"/> LAV	ENDRINGER KAN FORETAS UTEN GODKJENNING FRA ARKITEKTKONTORET. DET HENVISES TIL GENE- RELLE RÅD OG RETNINGSLINJER.	
	<input type="checkbox"/> INGEN		

DIMENSJONER	HØVED'IAL M	21,7 x 7,5	BEBYGD AREAL M ²	160	ANTALL ETASJER	2	BRUTTO GOLVAREAL M ²
-------------	----------------	------------	--------------------------------	-----	-------------------	---	------------------------------------

BYGNINGSDEL	TYPE.KONSTRUKSJON	INSTALLASJON	MERKNAD
FUNDAMENT	Betongmur	SKORSTEIN	STK. 2
KJELLER UNDERETASJE	1.Kjeller, trebjelkelag 2.Kryperom, trebjelkelag	ELEKTRISITET	Innlagt
YTTERVEGG	Bindingsverk, plankefyll	OPPVARMING	PRIMÆRT: Olje/ved SEKUNDÆRT: Elektrisk
FASADEKLEDNING	Liggende panel, weatherboard	VANN	Innlagt
TAKFORM	Saltak	BAD	Innlagt
TAKTEKKING	Rød, krum tegl	TOALETT	TYPE: WC ANTALL: 3

VINDUER		DEKOR INNSKRIPSJONER	Profilert listverk, især over dører.
DØRER	Skifta 2 dører og 1 gods-port til panelte.	INTERIØR	

BYGGÅR	ÅR	MERKNAD
	1931	
TILBYGGING OMBYGGING FLYTTING	ÅR	ENDRING
		Innreda toaletter i venterom. Ekspedisjonsrom delt.

VEDLIKEHOLDS- TILSTAND	TILSTAND:	I GOD STAND	BEGYNNENDE FORFALL	FRAMSKREDET FORFALL	RUIN	EVT. FORFALLSÅRSÅK
	ÅR:					
	1981	X				

FARGESKJEMA	OPPRINNELIG	NÅVERENDE	FRAMTIDIG	BYGGHERRER
UTVENDIG VEGG		4-5B6 Grå-oransje		NSB
VINDSKIER		4-5B6		ARKITEKT
GERIKTER		5C2 Brun-grå		NSB-AK v/G. Hoel
VINDUER		Hvite		BYGGMESTER
DØRER		6D6 Lys brun		BYGNINGSTYPE
HJØRNEBORD				Som Vegår shei (speilv.)
				STILPREG

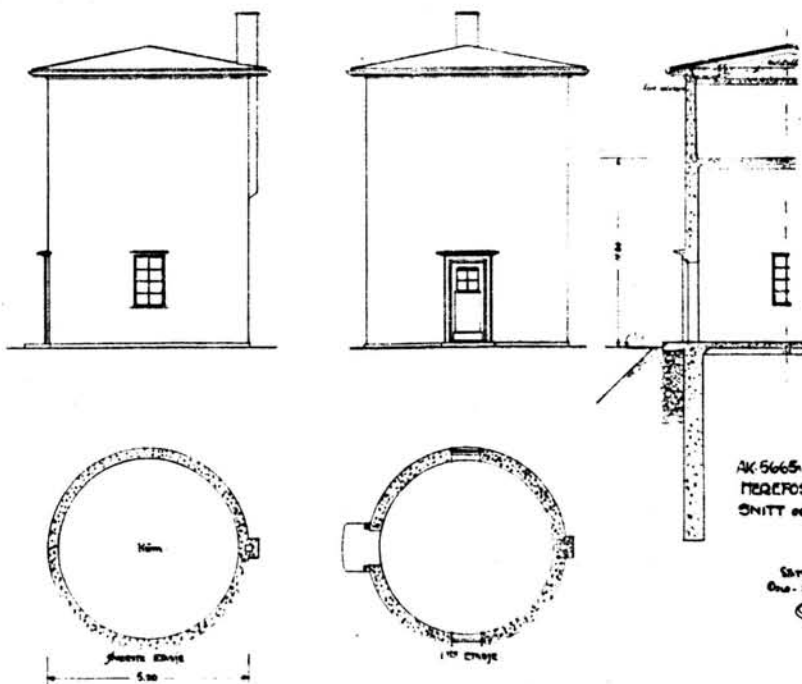
TEGNINGER (ARKIVHENVISNING)	Ak 5486
ELDRE FOTOGRAF.	

ANDRE OPPLYSNINGER	UTGITT	DATO	REGISTR.	DATO
				3.9.81
	RETTELSES- BLAD	NR	INNFØRT DEN	AV
		NR	INNFØRT DEN	AV
		NR	INNFØRT DEN	AV

NSB · REGISTRERING AV BYGNINGER

Bak/Had 0703.79

NAV BYGNINGENS ART	HEREFOSS STASJON Vanntårn	STASJONSNR. 2117	BYGN.NR. 3
BANESTREKNING	212 Nelaug - Kristiansand	KILOMETER 305,91	
KOMMUNE.MATR.NR.	Birkenes	GÅRDSNR.	BRUKSNR.
ADRESSE	4766 Herefoss	DISTRIKT Kristiansand	



AK 5665 VANNSTASJON ved
HEREFOSS STASJON - PLANER -
SNITT OG PROSJEKT

S. Rasmussen
1932.9.27

TEGNINGEN VISER: Orig.tegn. dat. 27.9.1932

M 1:200

OPPRINNELIG BRUKSFØRMÅL	PRIMÆRT Vanntårn	SEKUNDÆRT	
NÅVERENDE BRUKSFØRMÅL	PRIMÆRT	SEKUNDÆRT	ANTALL LEILIGHETER: ANTALL OVERNATTINGSROM:
FORHOLD TIL ANDRE HUS	Del av anlegg - frittstående		
FYSISK MILJØ- SAMMENHENG	Mindre tettsted		

VERNEVERDI	<input type="checkbox"/>	PRIORITERT	BYGNINGEN PRIORITERES SPESIELT SOM BEVARINGSOBJEKT (EVT. INTERN NSB-FREDNING)	<input type="checkbox"/>	BYGNINGEN ER FREDET I MEDHOLD AV LOV OM KULTURMINNER
	<input checked="" type="checkbox"/>	HØY	ENDRINGER SKAL IKKE FORETAS FØR ARKITEKTKONTORET HAR GODKJENT PLANENE. DETTE GJELDER OGSÅ UTSKIFTING AV DØRE, VINDUER, KLEDNING, TAKTEKKING OSV.		
	<input type="checkbox"/>	MIDDELS			
	<input type="checkbox"/>	LAV	ENDRINGER KAN FORETAS UTEN GODKJENNING FRA ARKITEKTKONTORET. DET HENVISES TIL GENERELLE RÅD OG RETNINGSLINJER.		
	<input type="checkbox"/>	INGEN			

DIMENSJONER	HOVEDMÅL M 5,2(diam)	BEBYGD AREAL M ² 21	ANTALL ETASJER 2	BRUTTO GOLVAREAL M ²
-------------	-------------------------	-----------------------------------	---------------------	------------------------------------

BYGNINGSDEL	TYPE, KONSTRUKSJON	INSTALLASJON	MERKNAD
FUNDAMENT	Betong	SKORSTEIN	STK. 1
KJELLER UNDERETASJE		ELEKTRISITET	Innlagt
YTTERVEGG	Betong	OPPVARMING	PRIMÆRT: Elektrisk SEKUNDÆRT:
FASADEKLEDNING	Puss	VANN	Innlagt
TAKFORM	Flat kjegleformet	BAD	
TAKTEKING	Papp	TOALETT	TYPE: ANTALL:

VINDUER		DEKOR INNSKRIPSJONER	
DØRER		INTERIØR	

BYGGEÅR	AR 1936	MERKNAD
TILBYGGING OMBYGGING FLYTTING	AR	ENDRING

VEDLIKEHOLDS- TILSTAND	TILSTAND:	I GOD STAND	BEGYNNENDE FORFALL	FRAMSKREDET FORFALL	RUIN	EVT. FORFALLSÅRSÅK
	AR:					
	1978	X				

FARGESKJEMA	OPPRINNELIG	NÅVÆRENDE	FRAMTIDIG	BYGGHERRE
UTVENDIG VEGG				NSB
VINDSKIER				ARKITEKT
GERIKTER				NSB-AK v/B.F.Baastad
VINDUER				BYGGMESTER
DØRER				BYGNINGSTYPE
HJØRNEBORD				STILPREG

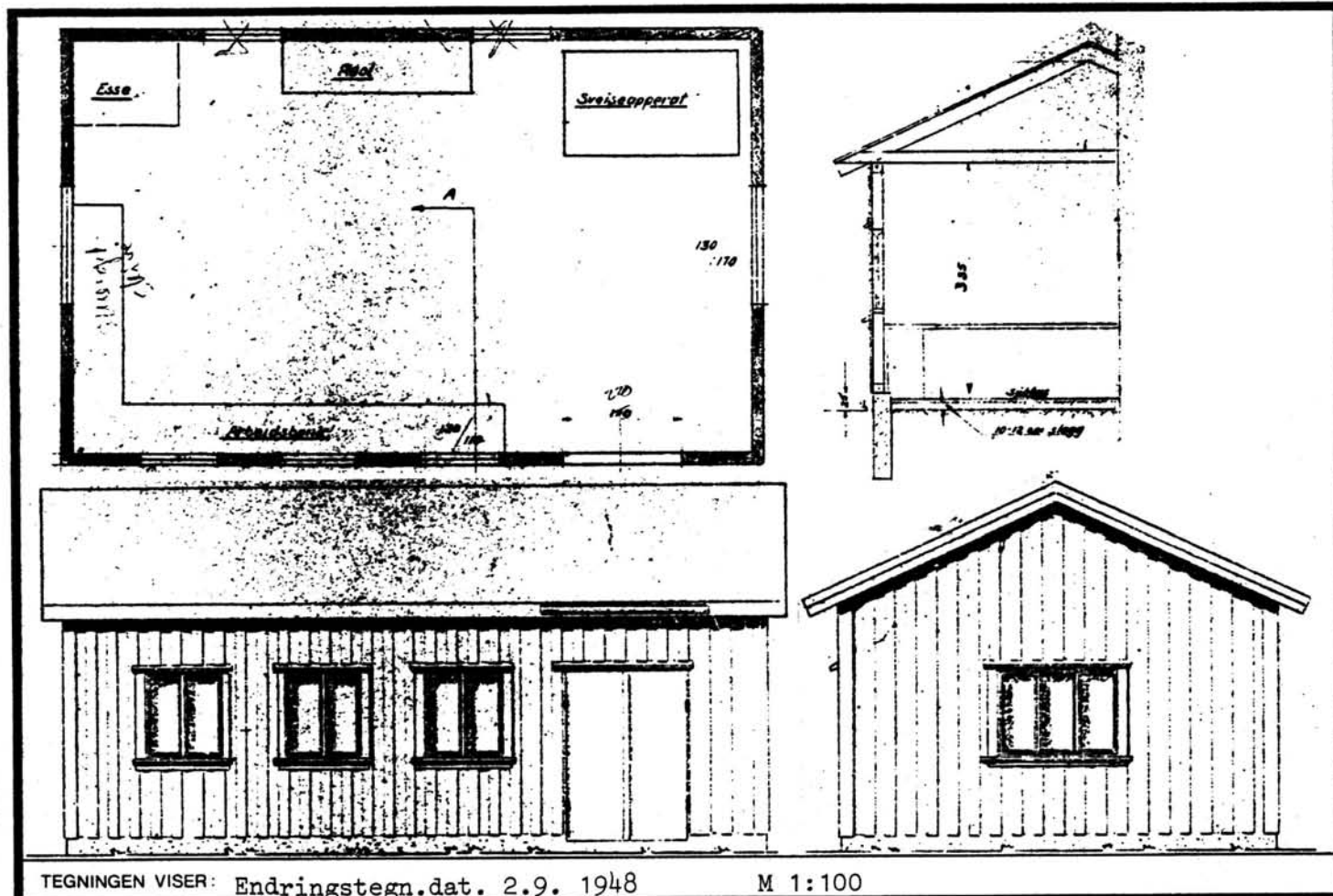
TEGNINGER (ARKIVHENVISNING)	Ak 5665
ELDRE FOTOGRAF.	

ANDRE OPPLYSNINGER	UTGITT	DATO	REGISTR.	DATO
				1978
	RETTELSES- BLAD	NR	INNFØRT DEN	AV
		NR	INNFØRT DEN	AV
NR		INNFØRT DEN	AV	

NSB · REGISTRERING AV BYGNINGER

Bak/Had 070379

NAVN BYGNINGENS ART	HEREFOSS STASJON Smie	STASJONSNR. 2117	BYGN.NR. 10
BANESTREKNING	212 Nelaug - Kristiansand	KILOMETER	306,24
KOMMUNE.MATR.NR.	Birkenes	GÅRDSNR.	BRUKSNR.
ADRESSE	4766 Herefoss	DISTRIKT Kristiansand	



TEGNINGEN VISER: Endringstegn.dat. 2.9. 1948

M 1:100

OPPRINNELIG BRUKSFØRMÅL	PRIMÆRT Smie	SEKUNDÆRT	
NÅVÆRENDE BRUKSFØRMÅL	PRIMÆRT Smie	SEKUNDÆRT	ANTALL LEILIGHETER: 0
			ANTALL OVERNATTINGSROM: 0
FORHOLD TIL ANDRE HUS	Del av anlegg - frittstående		
FYSISK MILJØ- SAMMENHENG	Mindre tettsted. (grend)		

VERNEVERDI	<input type="checkbox"/> PRIO- RITERT	BYGNINGEN PRIORITERES SPESIELT SOM BEVA- RINGSOBJEKT (EVT. INTERN NSB-FREDNING)	<input type="checkbox"/> BYGNINGEN ER FREDET I MEDHOLD AV LOV OM KULTURMINNER
	<input type="checkbox"/> HØY	ENDRINGER SKAL IKKE FORETAS FØR ARKITEKTKONTORET HAR GODKJENT PLANENE. DETTE GJELDER OGSÅ UTSKIFTING AV DØRER, VINDUER, KLEDNING, TAKTEKKING OSV.	
	<input type="checkbox"/> MIDDELS		
	<input checked="" type="checkbox"/> LAV	ENDRINGER KAN FORETAS UTEN GODKJENNING FRA ARKITEKTKONTORET. DET HENVISES TIL GENE- RELLE RÅD OG RETNINGSLINJER.	
	<input type="checkbox"/> INGEN		

DIMENSJONER	HOVEDÅL M 10 x 6,25	BEBYGD AREAL M ² 63	ANTALL ETASJER 1	BRUTTO GOLVAREAL M ²
-------------	------------------------	-----------------------------------	---------------------	---------------------------------

BYGNINGSDEL	TYPE.KONSTRUKSJON	INSTALLASJON	MERKNAD
FUNDAMENT	Betongmur	SKORSTEIN	STK. 1
KJELLER UNDERETASJE	Oppfylt, tegl på kult.	ELEKTRISITET	Innlagt (fjerna)
YTTERVEGG	Teglmur	OPPVARMING	PRIMÆRT: SEKUNDÆRT:
FASADEKLEDNING	Stående plank, vekselpanel	VANN	
TAKFORM	Saltak	BAD	TYPE:
TAKTEKKING	Bølget asbestsementplater	TOALETT	ANTALL:

VINDUER		DEKOR INNSKRIPSJONER	
DØRER		INTERIØR	Esse, sveiseapparat, smergel-skive, arbeidsbenk, reol.

BYGGEÅR	ÅR 1948	MERKNAD Gjelder flytting?
TILBYGGING OMBYGGING FLYTTING	ÅR	ENDRING

VEDLIKEHOLDS-TILSTAND	TILSTAND: ÅR:	I GOD STAND	BEGYNNENDE FORFALL	FRAMSKREDET FORFALL	RUIN	EVT. FORFALLSÅRSÅK
	1981	X				Panel noe dårlig

FARGESKJEMA	OPPRINNELIG	NÅVÆRENDE	FRAMTIDIG	BYGGHERRE
UTVENDIG VEGG		8D7 Rødbrun		NSB
VINDSKIER		Hvite		ARKITEKT Kristiansand distrikt v/J. Torkilsen
GERIKTER		" "		BYGGMESTER
VINDUER		" "		BYGNINGSTYPE
DØRER		" "		STILPREG
HJØRNEBORD		" "		

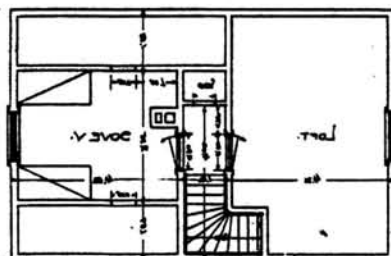
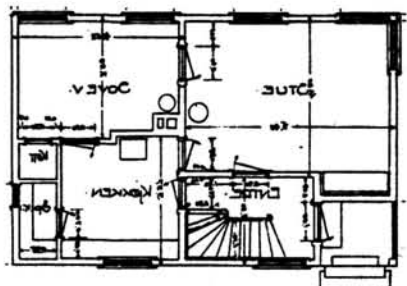
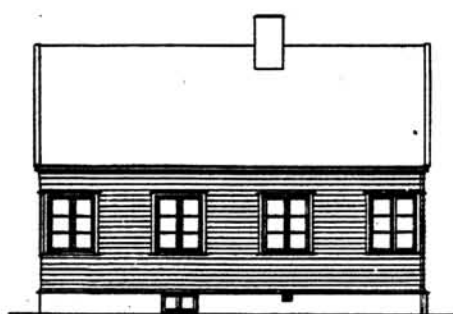
TEGNINGER (ARKIVHENVISNING)	KdB 91.6 (ikke korrekt)
ELDRE FOTOGRAF.	

ANDRE OPPLYSNINGER	Avvik fra tegning: Ingen vinduer mot sporet(nord). To vinduer i hver gavl. Inngangsdør bredde=2,20m.	UTGITT	DATO	REGISTR.	DATO
					3.9.81
		RETTELSES- BLAD	NR	INNFØRT DEN	AV
			NR	INNFØRT DEN	AV
NR	INNFØRT DEN		AV		

NSB · REGISTRERING AV BYGNINGER

Bak/Had 0703.79

NAVN BYGNINGENS ART	HEREFOSS STASJON Vokterbolig II. bolig	STASJONSNR. 2117	BYGN.NR. 13
BANESTREKNING	212 Nelaug - Kristiansand	KILOMETER 306,05	
KOMMUNE, MATR.NR.	Birkenes	GARDSNR.	BRUKSNR.
ADRESSE	4766 Herefoss	DISTRIKT Kristiansand	



TEGNINGEN VISER: Orig.tegn.dat. 3.8. 1936

M 1:200

OPPRINNELIG BRUKSFORMÅL	PRIMÆRT Enebolig	SEKUNDÆRT	
NÅVÆRENDE BRUKSFORMÅL	PRIMÆRT Bolig/fritidshus	SEKUNDÆRT	ANTALL LEILIGHETER: 1 ANTALL OVERNATTINGSROM: 0
FORHOLD TIL ANDRE HUS	Del av anlegg - frittstående		
FYSISK MILJØ- SAMMENHENG	Mindre tettsted. (grend).		

VERNEVERDI	<input type="checkbox"/> PRIO- RITERT	BYGNINGEN PRIORITERES SPESIELT SOM BEVA- RINGSOBJEKT (EVT. INTERN NSB-FREDNING)	<input type="checkbox"/> BYGNINGEN ER FREDET I MEDHOLD AV LOV OM KULTURMINNER
	<input type="checkbox"/> HØY	ENDRINGER SKAL IKKE FORETAS FØR ARKITEKTKONTORET HAR GODKJENT PLANENE. DETTE GJELDER OGSÅ UTSKIFTING AV DØRER, VINDUER, KLEDNING, TAKTEKKING OSV.	
	<input checked="" type="checkbox"/> MIDDELS		
	<input type="checkbox"/> LAV	ENDRINGER KAN FORETAS UTEN GODKJENNING FRA ARKITEKTKONTORET. DET HENVISES TIL GENE- RELLE RÅD OG RETNINGSLINJER.	
	<input type="checkbox"/> INGEN		

DIMENSJONER	HOVED*ÅL M 10 x 6,5	BEBYGD AREAL M ² 65	ANTALL ETASJER 1½	BRUTTO GOLVAREAL M ²
-------------	------------------------	-----------------------------------	----------------------	------------------------------------

BYGNINGSDEL	TYPE, KONSTRUKSJON	INSTALLASJON	MERKNAD
FUNDAMENT	Betongmur	SKORSTEIN	STK. 1
KJELLER UNDERETASJE	Kjeller, trebjelkelag	ELEKTRISITET	Innlagt
YTTERVEGG	Bindingsverk, plankefyll	OPPVARMING	PRIMÆRT: Ved SEKUNDÆRT:
FASADEKLEDNING	Liggende panel, weatherboard	VANN	Innlagt
TAKFORM	Saltak	BAD	Innlagt
TAKTEKKING	Rød, krum tegl	TOALETT	TYPE: WC ANTALL: 1

VINDUER		DEKOR INNSKRIPSJONER	
DØRER		INTERIØR	

BYGGEÅR	AR 1938	MERKNAD
TILBYGGING OMBYGGING FLYTTING	AR	ENDRING

VEDLIKEHOLDS- TILSTAND	TILSTAND:	I GOD STAND	BEGYNNENDE FORFALL	FRAMSKREDET FORFALL	RUIN	EVT. FORFALLSÅRSÅK
	ÅR:	1981	X			

FARGESKJEMA	OPPRINNELIG	NAVÆRENDE	FRAMTIDIG	BYGGHERRE NSB
UTVENDIG VEGG		5B2 oransje-grå		ARKITEKT NSB-AK v/G. Hoel og B. Baastad
VINDSKIER		4-5D7 lys olivenbrun		BYGGMESTER
GERIKTER		4-5D7		BYGNINGSTYPE Familiebolig for Sør- landsbanen øst.
VINDUER		Hvite		STILPREG
DØRER		4-5D7		
HJØRNEBORD				

TEGNINGER (ARKIVHENVISNING)	Ak 6341 (speilvendt plan)
ELDRE FOTOGRAF.	

ANDRE OPPLYSNINGER	Naturheller på betongtrapp.	UTGITT	DATO	REGISTR.	DATO 3.9.81
		RETTELSES- BLAD	NR	INNFØRT DEN	AV
			NR	INNFØRT DEN	AV
		NR	INNFØRT DEN	AV	

NSB · REGISTRERING AV BYGNINGER

UTGITT:
REVIDERT:

STASJONSNR

STASJON/STREKNING/ANLEGG

HEREFOSS - FIDJETUN


BANE/BILROUTE

SØRLANDSBANEN

DISTRIKT

KRISTIANSAND


BYGN NR	KILOMETER	BYGNINGSTYPE	ADRESSE	MATRIKSEL GNR BNR	BEBYGD AREAL	ETG	BRUTTO GOLVFLATE	HØVED- MATERIALE	BYGGEAR	TEGNINGER ARKIVNR.	MERKNAD	EGET SKJEMA
	307,35	Venteskur	Hanefossen		6	1	6	Tre				
	308,42	Hvilebrakke	Harestua		16	1	16	Tre	1951			
	310,61	Vente og dressinskur	Uldal			1			1938			



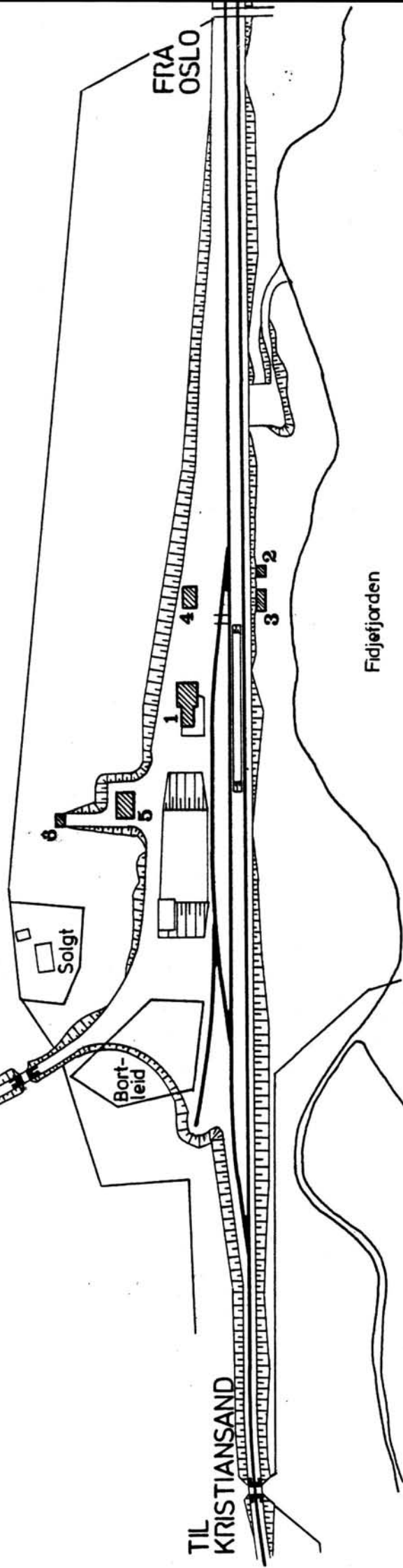
NSB - REGISTRERING AV BYGNINGER

UIGITT:
REVIDERT:


STASJONSNR 2118		STASJON/STREKNING/ANLEGG FIDJETUN STASJON		BANE/BILROUTE SØRLANDSBANEN		DISTRIKT KRISTIANSAND						
BYGN NR	KILOMETER	BYGNINGSTYPE	ADRESSE	MATRIKSEL GNR BNR	BEBYGD AREAL	ETG	BRUTTO GOLVFLATE	HOVED- MATERIALE	BYGGEAR	TEGNINGER ARKIVNR.	MERKNAD	EGET SKJEMA
1	313,69	Stasjonsbygning	Fidjetun		103	2			1931	Ak 5409		X
2	313,64	Hvilebrakke	"		16	1	16		1951		Ramponert	
3	313,65	Dresinskur	"		36	1	36					
4	313,65	Relehus- CTC	"		40	1	40					
5	313,73	Enebolig/V.B.	"		65	1½			1938	Ak 6341		X
6	313,73	Uthus til bolig	"		34	1	34		1931			



Til Rv.406



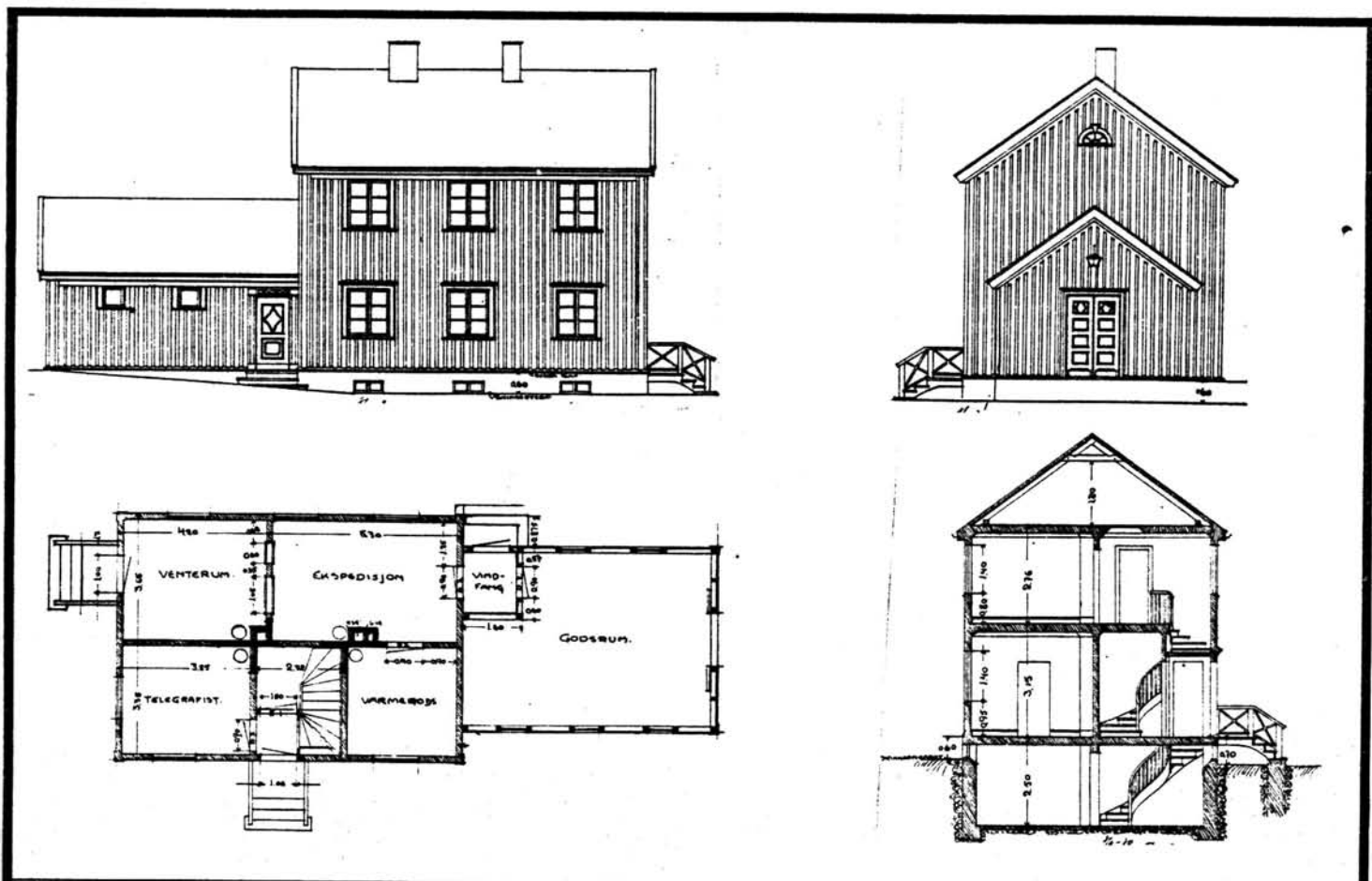
SITUASJONS- Fidjetun stasjon	
KART OVER: Fidjetun stasjon	
BANE- STREKNING: 212 Nelaug-Kristians.	
MÅLESTOKK: 1:2000 DATO: 31.8.1981	
UTBNITT AV LINJEKART NR.: K.d.B. 521.0	
BUSSHOLDEPLASS I DIREKTE	J A <input checked="" type="checkbox"/>
TILKNYTNING TIL STASJONEN?	J A <input checked="" type="checkbox"/>
DROBJEHOLDEPLASS I DIREKTE	J A <input checked="" type="checkbox"/>
TILKNYTNING TIL STASJONEN?	J A <input checked="" type="checkbox"/>



NSB · REGISTRERING AV BYGNINGER

Bak/Had 0703.79

NAVN BYGNINGENS ART	FIDJETUN STASJON Stasjonsbygning	STASJONSNR. 2118	BYGN.NR. 1
BANESTREKNING	212 Nelaug - Kristiansand	KILOMETER 313,69	
KOMMUNE, MATR. NR.	Birkenes	GARDSNR.	BRUKSNR.
ADRESSE	4760 Birkeland	DISTRIKT Kristiansand	



TEGNINGEN VISER: Orig.tegn.dat. oktober og november 1930

M 1:200

OPPRINNELIG BRUKSFORMÅL	PRIMÆRT Stasjonsbygning	SEKUNDÆRT	
NÅVÆRENDE BRUKSFORMÅL	PRIMÆRT Ute av bruk	SEKUNDÆRT	ANTALL LEILIGHETER: 1 ANTALL OVERNATTINGSROM: 1
FORHOLD TIL ANDRE HUS	Del av anlegg - frittstående		
FYSISK MILJØ- SAMMENHENG	Spredt bebyggelse		

VERNEVERDI	<input type="checkbox"/> PRIO- RITERT	BYGNINGEN PRIORITERES SPESIELT SOM BEVA- RINGSOBJEKT (EVT. INTERN NSB-FREDNING)	<input type="checkbox"/> BYGNINGEN ER FREDET I MEDHOLD AV LOV OM KULTURMINNER
	<input type="checkbox"/> HØY	ENDRINGER SKAL IKKE FORETAS FØR ARKITEKTKONTORET HAR GODKJENT PLANENE. DETTE GJELDER OGSÅ UTSKIFTING AV DØRER, VINDUER, KLEDNING, TAKTEKKING OSV.	
	<input checked="" type="checkbox"/> MIDDELS		
	<input type="checkbox"/> LAV	ENDRINGER KAN FORETAS UTEN GODKJENNING FRA ARKITEKTKONTORET. DET HENVISES TIL GENE- RELLE RÅD OG RETNINGSLINJER.	
<input type="checkbox"/> INGEN			

DIMENSJONER	HOVED'IAL M 16,5 x 7	BEBYGD AREAL M ² 103	ANTALL ETASJER 2	BRUTTO GOLVAREAL M ²
-------------	-------------------------	------------------------------------	---------------------	------------------------------------

BYGNINGSDEL	TYPE, KONSTRUKSJON	INSTALLASJON	MERKNAD
FUNDAMENT	Betongmur	SKORSTEIN	STK. 1
KJELLER UNDERETASJE	1.Kjeller, trebjelkelag 2.Kryperom, trebjelkelag	ELEKTRISITET	Innlagt
YTTERVEGG	Bindingsverk, plankefyll	OPPVARMING	PRIMÆRT: SEKUNDÆRT:
FASADEKLEDNING	Stående panel, vekselpanel	VANN	Innlagt
TAKFORM	Saltak	BAD	
TAKTEKKING	Rød, krum tegl	TOALETT	TYPE: ANTALL:

VINDUER		DEKOR INNSKRIPSJONER	Profilerte dør og vindus- omramminger.
DØRER	Skifta til panelte dører.	INTERIØR	

BYGGGEAR	ÅR 1931	MERKNAD
TILBYGGING OMBYGGING FLYTTING	ÅR	ENDRING Toalett i telegrafistrom (?) -

VEDLIKEHOLDS- TILSTAND	TILSTAND: ÅR:	GOD STAND	BEGYNNENDE FORFALL	FRAMSKREDET FORFALL	RUIN	EVT. FORFALLSÅRSÅK
	1981	X				

FARGESKJEMA	OPPRINNELIG	NÅVERENDE	FRAMTIDIG	BYGGHERRE NSB
UTVENDIG VEGG		5C7 Brungul		ARKITEKT NSB-AK v/ G.Hoel
VINDSKIER		4-5B6 Grå-oransje		BYGGMESTER
GERIKTER		Hvite		BYGNINGSTYPE Som Tyri m.fl. (Ak 3530) (Dør til venter.på gavl)
VINDUER		Hvite		STILPREG
DØRER		5C3 Brun-oransje		
HJØRNEBORD		4-5B6		

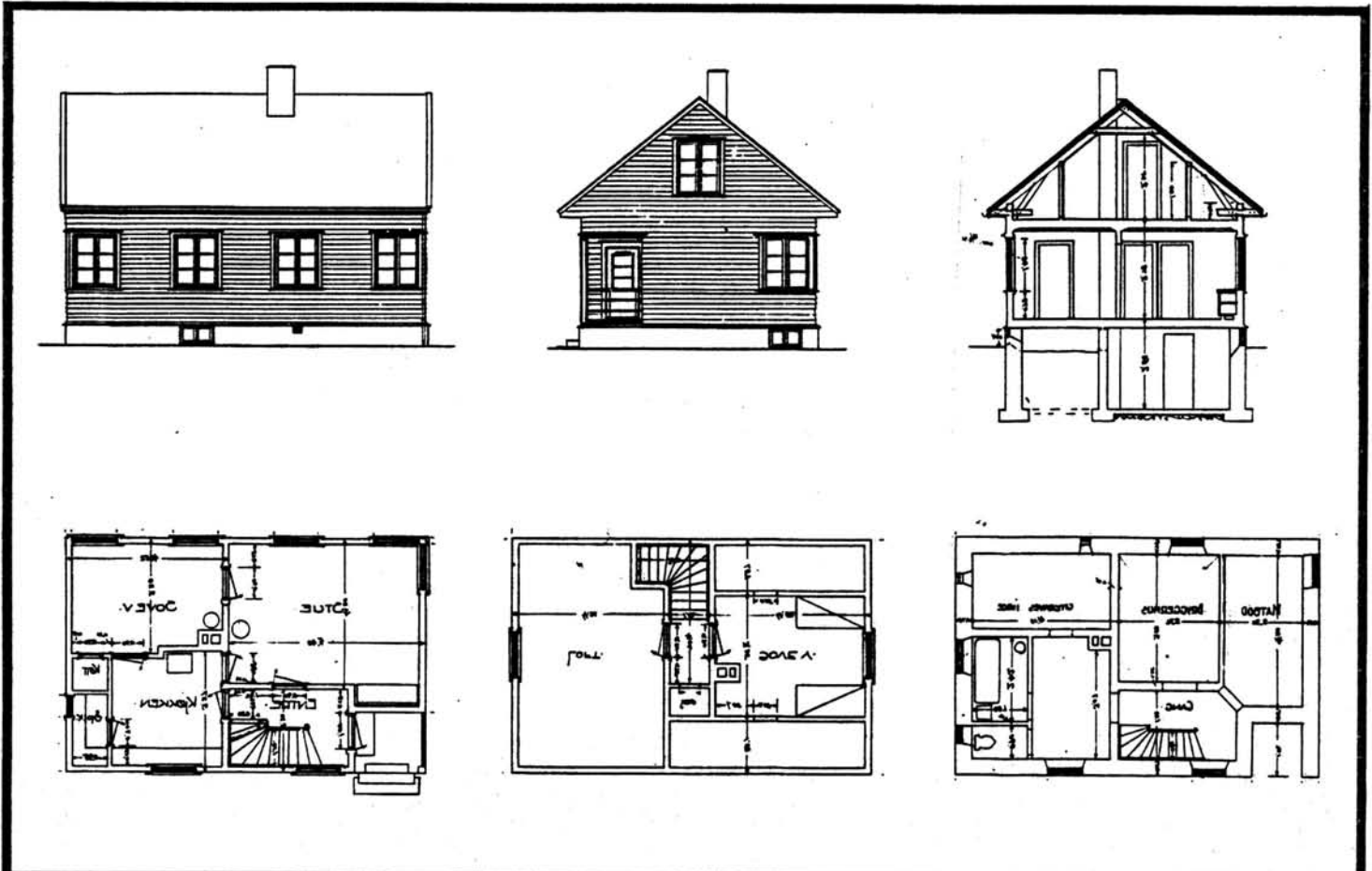
TEGNINGER (ARKIVHENVISNING)	Ak 5409
ELDRE FOTOGRAF.	

ANDRE OPPLYSNINGER	UTGITT	DATO	REGISTR.	DATO 31.8.81
	RETTELSES- BLAD	NR	INNFØRT DEN	AV
		NR	INNFØRT DEN	AV
	NR	INNFØRT DEN	AV	

NSB - REGISTRERING AV BYGNINGER

Bak/Had 0703.79

NAVN BYGNINGENS ART	FIDJETUN STASJON Vokterbolig, bolig	STASJONSNR. 2118	BYGN.NR. 5
BANESTREKNING	212 Nelaug - Kristiansand	KILOMETER	313,73
KOMMUNE.MATR.NR.	Birkenes	GÅRDSNR.	BRUKSNR.
ADRESSE	4760 Birkeland	DISTRIKT	Kristiansand



TEGNINGEN VISER: Orig.tegn.dat. 3.8.1936

M 1:200

OPPRINNELIG BRUKSFORMÅL	PRIMÆRT Enebolig	SEKUNDÆRT	
NÅVÆRENDE BRUKSFORMÅL	PRIMÆRT Ingen(?)	SEKUNDÆRT	ANTALL LEILIGHETER: 1 ANTALL OVERNATTINGSROM: 0
FORHOLD TIL ANDRE HUS	Del av anlegg - frittstående		
FYSISK MILJØ- SAMMENHENG	Spredt bebyggelse		

VERNEVERDI	<input type="checkbox"/> PRIO- RITERT	BYGNINGEN PRIORITERES SPESIELT SOM BEVA- RINGSOBJEKT (EVT. INTERN NSB-FREDNING)	<input type="checkbox"/> BYGNINGEN ER FREDET I MEDHOLD AV LOV OM KULTURMINNER
	<input type="checkbox"/> HØY	ENDRINGER SKAL IKKE FORETAS FØR ARKITEKTKONTORET HAR GODKJENT PLANENE. DETTE GJELDER OGSÅ UTSKIFTING AV DØRER, VINDUER, KLEDNING, TAKTEKKING OSV.	
	<input checked="" type="checkbox"/> MIDDELS		
	<input type="checkbox"/> LAV	ENDRINGER KAN FORETAS UTEN GODKJENNING FRA ARKITEKTKONTORET. DET HENVISES TIL GENE- RELLE RÅD OG RETNINGSLINJER.	
	<input type="checkbox"/> INGEN		

DIMENSJONER	HOVEDTAL M 10 x 6,5	BEBYGD AREAL M ² 65	ANTALL ETASJER 1 1/2	BRUTTO GOLVAREAL M ²
-------------	------------------------	-----------------------------------	-------------------------	------------------------------------

BYGNINGSDEL	TYPE.KONSTRUKSJON	INSTALLASJON	MERKNAD
FUNDAMENT	Betongmur	SKORSTEIN	STK. 1
KJELLER UNDERETASJE	Kjeller, trebjelkelag	ELEKTRISITET	Innlagt
YTTERVEGG	Bindingsverk, plankefyll	OPPVARMING	PRIMÆRT:
FASADEKLEDNING	Liggende panel, weatherboard	VANN	SEKUNDÆRT:
TAKFORM	Saltak	BAD	
TAKTEKKING	Krum, rød tegl	TOALETT	TYPE: ANTALL:

VINDUER		DEKOR INNSKRIPSJONER	
DØRER	Skifta til platekledd	INTERIØR	

BYGGEÅR	ÅR 1938	MERKNAD
TILBYGGING OMBYGGING FLYTTING	ÅR	ENDRING

VEDLIKEHOLDS- TILSTAND	TILSTAND: ÅR:	I GOD STAND	BEGYNNENDE FORFALL	FRAMSKREDET FORFALL	RUIN	EVT. FORFALLSÅRSÅK
	1981					

FARGESKJEMA	OPPRINNELIG	NAVERENDE	FRAMTIDIG	BYGGHERRE
UTVENDIG VEGG		4B2 Gul-grå		NSB
VINDSKIER		4B2		ARKITEKT NSB-AK v/ G. Hoel og B.F. Baastad
GERIKTER		Hvite		BYGGMESTER
VINDUER		Hvite		
DØRER		Hvite		BYGNINGSTYPE Familiebolig for Sør- landsbanen øst.
HJØRNEBORD				STILPREG

TEGNINGER (ARKIVHENVISNING)	Ak 6341 (speilvendt, plan).
ELDRE FOTOGRAF.	


ANDRE OPPLYSNINGER	Naturheller på inngangstrapp og repos.	UTGITT	DATO	REGISTR.	DATO 31.8.81
		RETTELSES- BLAD	NR	INNFØRT DEN	AV
			NR	INNFØRT DEN	AV
			NR	INNFØRT DEN	AV

NSB · REGISTRERING AV BYGNINGER

UTGITT:
REVIDERT:

STASJONSNR STASJON/STREKNING/ANLEGG FIDJETUN - OGGEVATN BANE/BILROUTE SØRLANDSBANEN DISTRIKT KRISTIANSAND


BYGN NR	KILOMETER	BYGNINGSTYPE	ADRESSE	MATRIKkel GNR BNR	BEBYGD AREAL	ETG	BRUTTO GOLVFLATE	HØVED-MATERIALE	BYGGEGÅR	TEGNINGER ARKIVNR	MERKNAD	EGET SKIEMA
	317,30	Venteskur	Retterholt		6	1	6	Tre				
	318,80	Venteskur	Vestøl		2	1	2	Tre	1979			
	319,27	Hvilebrakke	Fiskebua		13,5	1	13,5		1943		Dårlig stand	
	322,00	Hvilebrakke	Øygarden		16	1	16		1951		Dårlig	



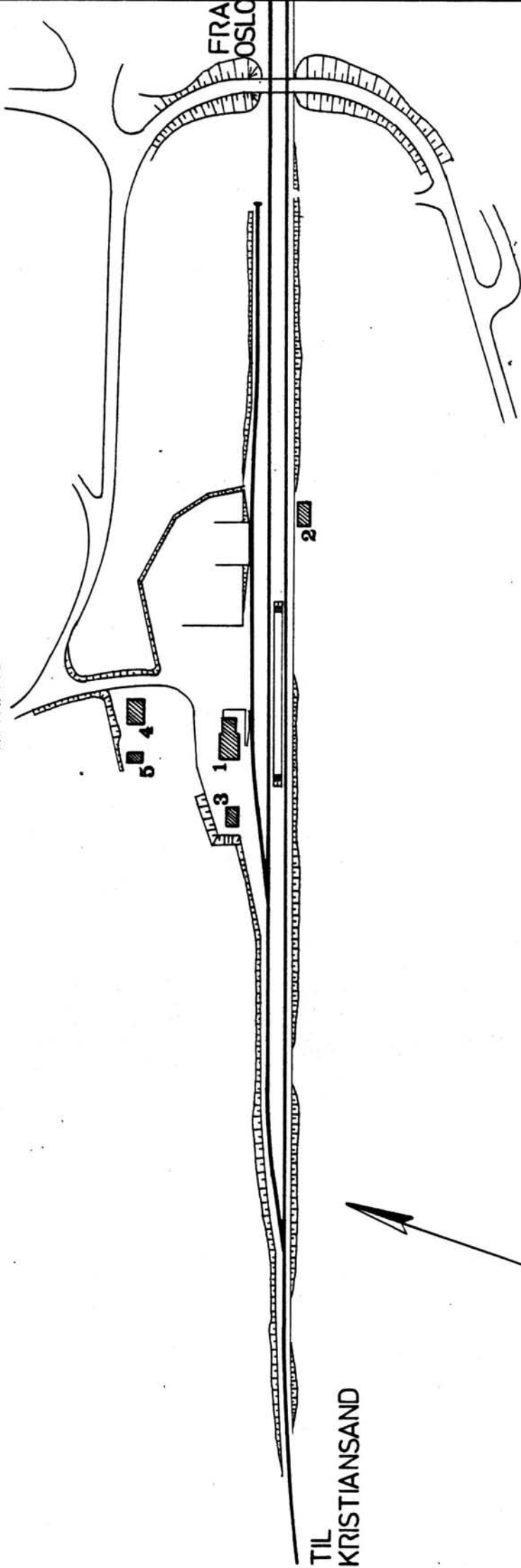
NSB · REGISTRERING AV BYGNINGER

UIGIT:
REVIDERT:

STASJONSNR 2119		STASJON/STREKNING/ANLEGG OGGEVATN STASJON		BANE/BILROUTE SØRLANDSBANEN		DISTRIKT KRISTIANSAND						
BYGN NR	KILOMETER	BYGNINGSTYPE	ADRESSE	MATRIKkel GNR BNR	BEBYGD AREAL	ETG	BRUTTO GOLVFLATE	HØVED- MATERIALE	BYGGEGAR	TEGNINGER ARKIVNR	MERKNAD	EGET SKJEMA
1	325,54	Stasjonsbygning med godshus	Oggevatn		103	2		Tre	1938	Ak 6420		X
2	325,45	Dresinskur	"		36	1	36	Tre				
3	325,57	Relehus	"		42	1	42	Tre			Pl.kledd, asbestsement- plater:	
4	325,53	Vokterbolig	"		65	1½		Tre	1938	Ak 6341		X
5	325,55	Uthus til V.B.	"		23	1	23	Tre	1938			




Til Rv.405



TIL
KRISTIANSAND

FRA
OSLO

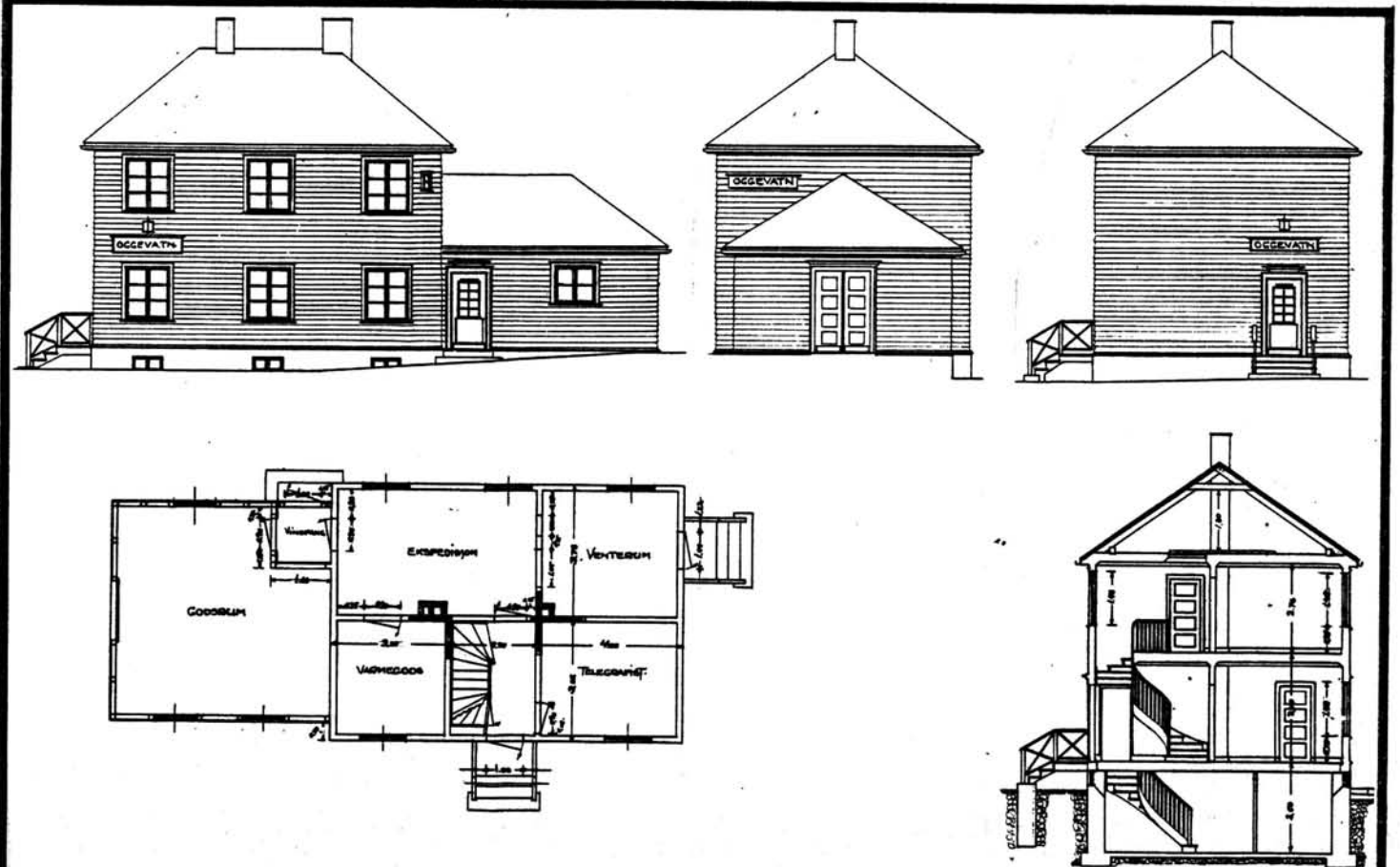

SITUASJONS- KART OVER: Oggevatn stasjon
BANE- STREKNING: 212 Nelaug-Kristians.
MÅLESTOKK: 1:2000 DATO: 31.8.1981
UTSNITT AV LINJEMÅL NR.: K.d.B. 1021.5
BUSSHOLDEPLASS I DIREKTE TILKNYTNING TIL STASJONEN? JA <input type="radio"/> NEI <input checked="" type="radio"/>
DROBJEHOLDEPLASS I DIREKTE TILKNYTNING TIL STASJONEN? JA <input type="radio"/> NEI <input checked="" type="radio"/>



NSB · REGISTRERING AV BYGNINGER

Bak/Had 0703.79

NAVN BYGNINGENS ART	OGGEVATN STASJON Stasjonsbygning	STASJONSNR.	2119	BYGN. NR.	1
BANESTREKNING	212 Nelaug - Kristiansand	KILOMETER	325,54		
KOMMUNE. MATR. NR.	Birkenes	GÅRDSNR.		BRUKSNR.	
ADRESSE	4730 Vatnstraum	DISTRIKT	Kristiansand		



TEGNINGEN VISER: Orig.tegn.dat. 1.3. og 5.10 1936.

M 1:200

OPPRINNELIG BRUKSFØRMÅL	PRIMÆRT	Stasjonsbygning -Ekspedisjon/venterom -Bolit	SEKUNDÆRT	Godsrom Overnatting
	NÅVÆRENDE BRUKSFØRMÅL	PRIMÆRT	Bolit -Venterom	SEKUNDÆRT
FORHOLD TIL ANDRE HUS	Del av anlegg - frittstående			
FYSISK MILJØ- SAMMENHENG	Spredt bebyggelse			

VERNEVERDI	<input type="checkbox"/>	PRIO- RITERT	BYGNINGEN PRIORITYERES SPESIELT SOM BEVA- RINGSOBJEKT (EVT. INTERN NSB-FREDNING)	<input type="checkbox"/>	BYGNINGEN ER FREDET I MEDHOLD AV LOV OM KULTURMINNER
	<input type="checkbox"/>	HØY	ENDRINGER SKAL IKKE FORETAS FØR ARKITEKTKONTORET HAR GODKJENT PLANENE. DETTE GJELDER OGSÅ UTSKIFTING AV DØRER, VINDUER, KLEDNING, TAKTEKKING OSV.		
	<input checked="" type="checkbox"/>	MIDDELS			
	<input type="checkbox"/>	LAV	ENDRINGER KAN FORETAS UTEN GODKJENNING FRA ARKITEKTKONTORET. DET HENVISES TIL GENE- RELLE RÅD OG RETNINGSLINJER.		
	<input type="checkbox"/>	INGEN			

DIMENSJONER	HØVED'IAL M	15,5 x 7	BEBYGD AREAL M ²	103	ANTALL ETASJER	2	BRUTTO GOLVAREAL M ²
-------------	----------------	----------	--------------------------------	-----	-------------------	---	------------------------------------

BYGNINGSDEL	TYPE, KONSTRUKSJON	INSTALLASJON	MERKNAD
FUNDAMENT	Betongmur	SKORSTEIN	STK. 2
KJELLER UNDERETASJE	1.Kjeller, trebjelkelag 2.Kryperom, trebjelkelag	ELEKTRISITET	Innlagt
YTTERVEGG	Bindingsverk, plankefyll	OPPVARMING	PRIMÆRT: Ved SEKUNDÆRT: Elektrisk
FASADEKLEDNING	Liggende panel, weatherboard	VANN	Innlagt
TAKFORM	Valmtak	BAD	Innlagt
TAKTEKING	Rød, krum tegl	TOALETT	TYPE: WC ANTALL: 2

VINDUER		DEKOR INNSKRIPSJONER	Profilerte dør og vindus- omramninger.
DØRER	Dører mot vest, sør og øst skifta til panelte dører.	INTERIØR	

BYGGEÅR	AR	MERKNAD
	1938	
TILBYGGING OMBYGGING FLYTTING	AR	ENDRING
		Telegrafistrom ombygd til wc og bad.

VEDLIKEHOLDS- TILSTAND	TILSTAND: AR:	I GOD STAND	BEGYNNENDE FORFALL	FRAMSKREDET FORFALL	RUIN	EVT. FORFALLSÅRSAK
	1981	X				

FARGESKJEMA	OPPRINNELIG	NÅVERENDE	FRAMTIDIG	BYGGHERRE
UTVENDIG VEGG		2D6 Oliven gul		NSB
VINDSKIER				ARKITEKT NSB-AK v/ G. Hoel og B. Baastad
GERIKTER		Hvite		BYGGMESTER
VINDUER		Hvite		BYGNINGSTYPE
DØRER		23C2 Blågrå og Hvite		Som Brøsjø
HJØRNEBORD				STILPREG

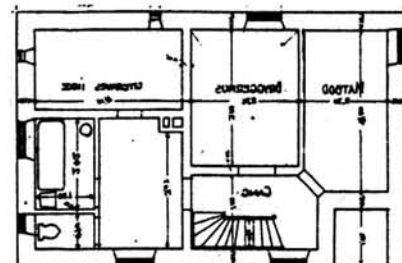
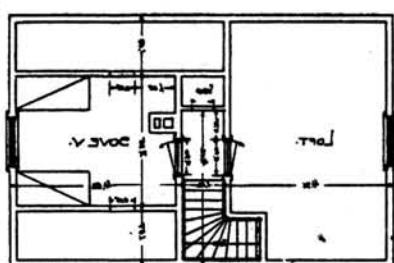
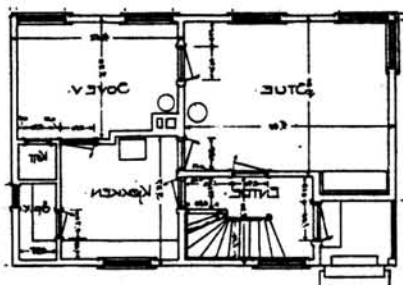
TEGNINGER (ARKIVHENVISNING)	Ak 6420
ELDRE FOTOGRAF.	

ANDRE OPPLYSNINGER	UTGITT	DATO	REGISTR.	DATO
				31.8.81
	RETTELSES- BLAD	NR	INNFØRT DEN	AV
		NR	INNFØRT DEN	AV
		NR	INNFØRT DEN	AV

NSB - REGISTRERING AV BYGNINGER

Bak/Had 0703 79

NAVN BYGNINGENS ART	OGGEVATN STASJON Vokterbolig, bolig	STASJONSNR. 2119	BYGN.NR. 4
BANESTREKNING	212 Nelaug - Kristiansand	KILOMETER 325,53	
KOMMUNE, MATR.NR.	Birkenes	GARDSNR.	BRUKSNR.
ADRESSE	4730 Vatnstraum	DISTRIKT Kristiansand	



TEGNINGEN VISER: Orig.tegn.dat. 3.8. 1936

M 1:200

OPPRINNELIG BRUKSFØRMÅL	PRIMÆRT Enebolig	SEKUNDÆRT	
NÅVERENDE BRUKSFØRMÅL	PRIMÆRT Enebolig	SEKUNDÆRT	ANTALL LEILIGHETER: 1 ANTALL OVERNATTINGSROM: 0
FORHOLD TIL ANDRE HUS	Del av anlegg - frittstående		
FYSISK MILJØ- SAMMENHENG	Spredt bebyggelse		

VERNEVERDI	<input type="checkbox"/> PRIO- RITERT	BYGNINGEN PRIORITYERES SPESIELT SOM BEVA- RINGSOBJEKT (EVT. INTERN NSB-FREDNING)	<input type="checkbox"/> BYGNINGEN ER FREDET I MEDHOLD AV LOV OM KULTURMINNER
	<input type="checkbox"/> HØY	ENDRINGER SKAL IKKE FORETAS FØR ARKITEKTKONTORET HAR GODKJENT PLANENE. DETTE GJELDER OGSÅ UTSKIFTING AV DØRER, VINDUER, KLEDNING, TAKTEKKING OSV.	
	<input checked="" type="checkbox"/> MIDDELS		
	<input type="checkbox"/> LAV <input type="checkbox"/> INGEN	ENDRINGER KAN FORETAS UTEN GODKJENNING FRA ARKITEKTKONTORET. DET HENVISES TIL GENE- RELLE RÅD OG RETNINGSLINJER.	

DIMENSJONER	HOVED'ÅL M 10 x 6,5	BEBYGD AREAL M ² 65	ANTALL ETASJER 1½	BRUTTO GOLVAREAL M ²
-------------	------------------------	-----------------------------------	----------------------	------------------------------------

BYGNINGSDEL	TYPE.KONSTRUKSJON	INSTALLASJON	MERKNAD
FUNDAMENT	Betongmur	SKORSTEIN	STK. 1
KJELLER UNDERETASJE	Kjeller, trebjelkelag	ELEKTRISITET	Innlagt
YTTERVEGG	Bindingsverk, plankefyll	OPPVARMING	PRIMÆRT: Ved SEKUNDÆRT: Elektrisk
FASADEKLEDNING	Liggende panel, weatherboard	VANN	Innlagt
TAKFORM	Saltak	BAD	Innlagt
TAKTEKKING	Rød, krum tegl	TOALETT	TYPE: WC ANTALL: 1

VINDUER		DEKOR INNSKRIPSJONER	
DØRER		INTERIØR	Spisestue i 1.etg. soverom 2 soverom i 2.etg. (loft)

BYGGGEAR	ÅR 1938	MERKNAD
TILBYGGING OMBYGGING FLYTTING	ÅR	ENDRING

VEDLIKEHOLDS- TILSTAND	TILSTAND:	I GOD STAND	BEGYNNENDE FORFALL	FRAMSKREDET FORFALL	RUIN	EVT. FORFALLSÅRSÅK
	ÅR:					
	1981	X				

FARGESKJEMA	OPPRINNELIG	NAVÆRENDE	FRAMTIDIG	BYGGHERRE
UTVENDIG VEGG		2D6 Olivengul		NSB
VINDSKIER		Hvite		ARKITEKT NSB-AK v/G. Hoel og B. Baastad
GERIKTER		Hvite og 2D6 (dør)		BYGGMESTER
VINDUER		Hvite		
DØRER		2D6		BYGNINGSTYPE Familiebolig for sør- landsbanen øst.
HJØRNEBORD		2D6		STILPREG

TEGNINGER (ARKIVHENVISNING)	Ak 6341 (speilvendt, plan)
ELDRE FOTOGRAF.	


ANDRE OPPLYSNINGER	1. og 2 etg. speilvendt i forhold til Ak 6341. Kjeller delvis speilvendt.	UTGITT	DATO	REGISTR.	DATO 31.8.81
		RETTELSES- BLAD	NR	INNFØRT DEN	AV
			NR	INNFØRT DEN	AV
			NR	INNFØRT DEN	AV

NSB · REGISTRERING AV BYGNINGER

UIGITT:
REVIDERT:

STASJONSNR	STASJON/STREKNING/ANLEGG	DISTRIKT	KRISTIANSAND
	OGGEVATN - VATNSTRAUM	BANE/BILROUTE	SØRLANDSBANEN

BYGN NR	KILOMETER	BYGNINGSTYPE	ADRESSE	MATRIKkel GNR BNR	BEBYGD AREAL	ETG	BRUTTO GOLVFLATE	HOVED-MATERIALE	BYGGEGAR	TEGNINGER ARKIVNR.	MERKNAD	EGET SKJEMA
	327,20	Venteskur	Bjelkekilen		3	1	3	Tre				
	327,35	Hvilebrakke	" "		14	1	14	Tre			Dårlig, for-fallen	




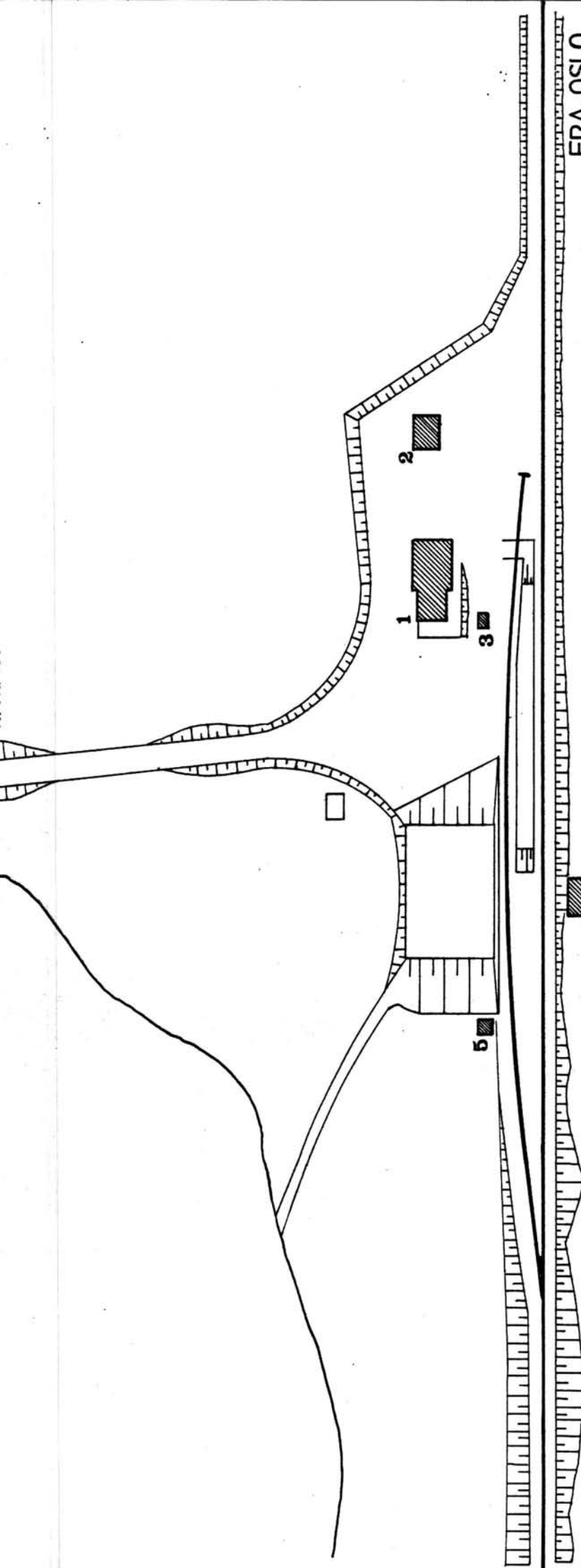
NSB - REGISTRERING AV BYGNINGER

UIGITT:
REVIDERT:

STASJONSNR 2120	STASJON/STREKNING/ANLEGG VATNSTRÅUM HOLDEPLASS	BANE/BILROUTE SØRLANDSBANEN	DISTRIKT KRISTIANSAND
--------------------	---	--------------------------------	--------------------------

BYGN NR	KILOMETER	BYGNINGSTYPE	ADRESSE	MATRIKkel GNR, BNR	BEBYGD AREAL	ETG	BRUTTO GOLVFLATE	HØVED- MATERIALE	BYGGEAR	TEGNINGER ARKIVNR	MERKNAD	EGET SKJEMA
1	329,71	Stasjonsbygning med godshus	Vatnstråum		103	2		Tre	1938	Ak 6418		X
2	329,68	Uthus	"		34	1	34	Tre	1938	Ak 3507	Garasjeport til vedskjul fra baksida	
3	329,71	Venteskur	"		6	1	6	Tre				
4	329,77	Dresinskur	"		28	1	28	Tre				
5	329,79	CTC-hus	"		10	1	10	Tre				






FRA OSLO

TIL
KRISTIANSAND

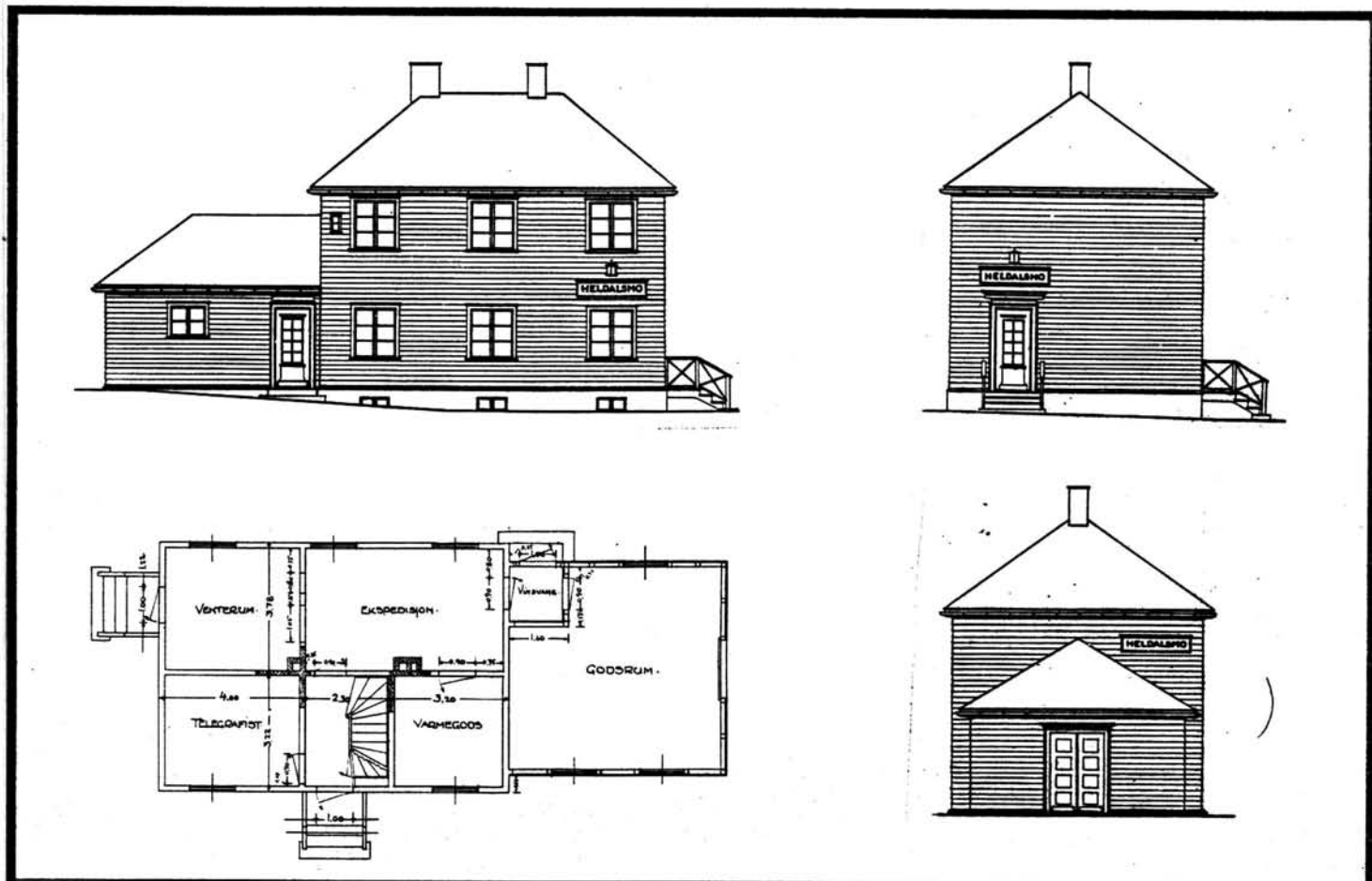
SITUASJONS- KART OVER: Vatnstraum holdeplass	
BANE- STREKNING: 212 Nelaug-Kristians.	
MÅLSTOKK: 1:2000	DATE: 31.8.1981
UTSNITT AV K.d.B. 1022.6	
BUSSHOLDEPLASS I DIREKTE TILKNYTNING TIL STASJONEN?	JA <input type="radio"/> NEI <input checked="" type="radio"/>
DROPSHOLDEPLASS I DIREKTE TILKNYTNING TIL STASJONEN?	JA <input type="radio"/> NEI <input checked="" type="radio"/>



NSB · REGISTRERING AV BYGNINGER

Bak/Had 0703.79

NAVN BYGNINGENS ART	VATNSTRAUM HOLDEPLASS Stasjonsbygning	STASJONSNR.	BYGN. NR.
BANESTREKNING	212 Nelaug - Kristiansand	KILOMETER	1
KOMMUNE.MATR.NR.	Iveland	GÅRDSNR.	BRUKSNR.
ADRESSE	4730 Vatnstraum	DISTRIKT	Kristiansand



TEGNINGEN VISER: Orig.tegn.dat. 7.5 og 9.5. 1931, 1.10. 1936

M 1:200

OPPRINNELIG BRUKSFORMÅL	PRIMÆRT Stasjonsbygning -Ekspedisjon/venterom -Bolit (2.etg.)	SEKUNDÆRT Godsrom Overnatting
NÅVÆRENDE BRUKSFORMÅL	PRIMÆRT Ingen	SEKUNDÆRT ANTALL LEILIGHETER: 1 ANTALL OVERNATTINGSROM: 0
FORHOLD TIL ANDRE HUS	Del av anlegg - frittstående	
FYSISK MILJØ- SAMMENHENG	Spredt landbruksbebyggelse.	

VERNEVERDI	<input type="checkbox"/> PRIO- RITERT	BYGNINGEN PRIORITERES SPESIELT SOM BEVA- RINGSOBJEKT (EVT. INTERN NSB-FREDNING)	<input type="checkbox"/> BYGNINGEN ER FREDET I MEDHOLD AV LOV OM KULTURMINNER
	<input type="checkbox"/> HØY	ENDRINGER SKAL IKKE FORETAS FØR ARKITEKKTTORET HAR GODKJENT PLANENE. DETTE GJELDER OGSÅ UTSKIFTING AV DØRER, VINDUER, KLEDNING, TAKTEKKING OSV.	
	<input checked="" type="checkbox"/> MIDDELS		
	<input type="checkbox"/> LAV	ENDRINGER KAN FORETAS UTEN GODKJENNING FRA ARKITEKKTTORET. DET HENVISES TIL GENE- RELLE RÅD OG RETNINGSLINJER.	
	<input type="checkbox"/> INGEN		

DIMENSJONER	HØVEDTAL M 15,5 x 7	BEBYGD AREAL M ² 103	ANTALL ETASJER 2	BRUTTO GOLVAREAL M ²
-------------	------------------------	------------------------------------	---------------------	------------------------------------

BYGNINGSDEL	TYPE, KONSTRUKSJON	INSTALLASJON	MERKNAD
FUNDAMENT	Betongmur	SKORSTEIN	STK. 2
KJELLER UNDERETASJE	1.Kjeller, trebjelkelag 2.Kryperom, trebjelkelag	ELEKTRISITET	Innlagt
YTTERVEGG	Bindingsverk m/plankefyll	OPPVARMING	PRIMÆRT: Ved/parafin SEKUNDÆRT: Elektrisk
FASADEKLEDNING	Liggende panel, weatherboard	VANN	Innlagt
TAKFORM	Valmtak	BAD	Innlagt
TAKTEKING	Rød, krum tegl	TOALETT	TYPE: WC ANTALL: 1

VINDUER		DEKOR INNSKRIPSJONER	Profilerte vindus og dør- omramninger
DØRER	Skifta til panelte dører	INTERIØR	

BYGGEÅR	ÅR 1938	MERKNAD
TILBYGGING OMBYGGING FLYTTING	ca. 1965	ENDRING Telegrafistrom ombygd til wc og bad.

VEDLIKEHOLDS- TILSTAND	TILSTAND: ÅR:	I GOD STAND	BEGYNNENDE FORFALL	FRAMSKREDET FORFALL	RUIN	EVT. FORFALLSÅRSÅK
	1981		X			Dårlig tak. Utette vind. Ikke vedlikeholdt siden 1963.

FARGESKJEMA	OPPRINNELIG	NÅVERENDE	FRAMTIDIG	BYGGHERRE
UTVENDIG VEGG		4B5 Grågul		NSB
VINDSKIER				ARKITEKT NSB-AK v/ G. Hoel og B. Baastad.
GERIKTER		Hvite		BYGGMESTER
VINDUER		8F8 Mørkebrun		BYGNINGSTYPE Som Selåsvatn og Hell- dalsmo.
DØRER		8F8		STILPREG
HJØRNEBORD				

TEGNINGER (ARKIVHENVISNING)	Ak 6418 (fasader Ak 5494, Helldalsmo)
ELDRE FOTOGRAF.	


ANDRE OPPLYSNINGER	UTGITT	DATO	REGISTR.	DATO
				31.8.81
	RETTELSES- BLAD	NR	INNFORT DEN	AV
		NR	INNFORT DEN	AV
NR		INNFORT DEN	AV	

NSB · REGISTRERING AV BYGNINGER

UTGITT:
REVIDERT:

STASJONSNR	STASJON/STREKNING/ANLEGG	BANE/BILRUTE	DISTRIKT
	VATNSTRÅUM - GROVANE	SØRLANDSBANEN	KRISTIANSD

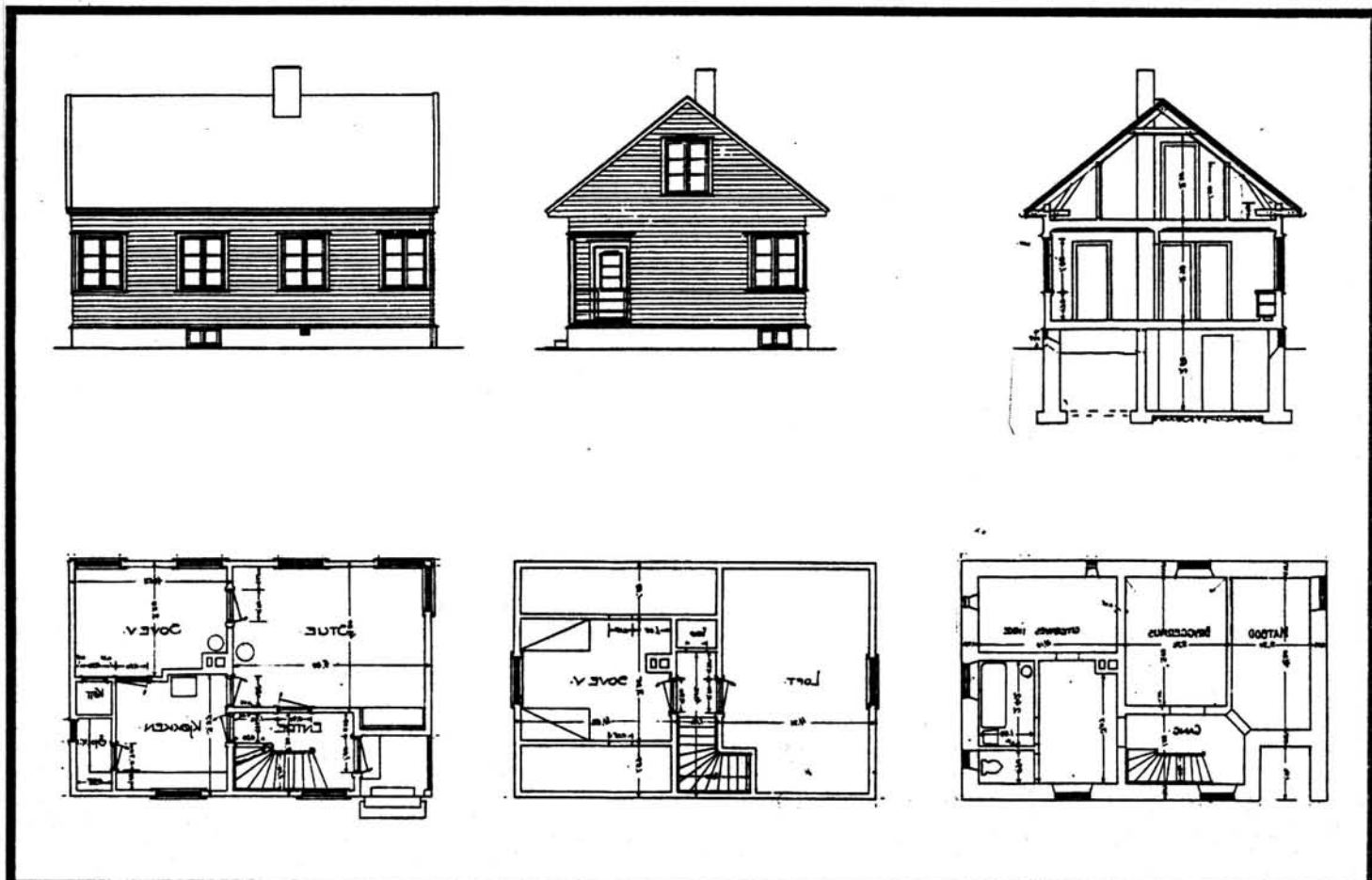
BYGN NR	KILOMETER	BYGNINGSTYPE	ADRESSE	MATRIKkel GNR BNR	BEBYGD AREAL	ETG	BRUTTO GOLVFLATE	HØVED-MATERIALE	BYGGEAR	TEGNINGER ARKIVNR.	MERKNAD	EGET SKJEMA
331,22		Venteskur	Gjengninga		6	1	6	Tre				
331,50		Hvilebu (arbeidsbu)	Landekilen		14	1	14		1934		Dårlig	
334,30		Hvilebrakke	Ersvatn		16	1	16	Tre	1955			
335,75		CTC-hus	Kvarehei		10	1	10	Tre	1967			
335,98		Uthus til V.B.	Kvarehei		34	1	34	Tre	1938			
336,00		Vokterbolig	Kvarehei		65	1½		Tre	1938	Ak 6341		X
336,10		Hvilebrakke	Kvarehei		14	1	14	Tre	1934			
337,11		Redskapsbu	Solheim		12	1	12	Tre				
337,20		Venteskur	Solheim		6	1	6	Tre				



NSB · REGISTRERING AV BYGNINGER

Bak/Had 0703.79

NAVN BYGNINGENS ART	KVAREHEI VOKTERBOLIG Bolig	STASJONSNR.	BYGN.NR.
BANESTREKNING	212 Nelaug - Kristiansand	KILOMETER	336,00
KOMMUNE, MATR. NR.	Birkenes	GÅRDSNR.	BRUKSNR.
ADRESSE	4730 Vatnstraum	DISTRIKT	Kristiansand



TEGNINGEN VISER: Orig.tegn.dat. 3.8.1936 M 1:200

OPPRINNELIG BRUKSFORMÅL	PRIMÆRT Enkel bolig	SEKUNDÆRT	
NÅVÆRENDE BRUKSFORMÅL	PRIMÆRT Fritidshus	SEKUNDÆRT	ANTALL LEILIGHETER: 1 ANTALL OVERNATTINGSROM: 0
FORHOLD TIL ANDRE HUS	Selvstendig hus - frittstående		
FYSISK MILJØ- SAMMENHENG	Spredt bebyggelse		

VERNEVERDI	<input type="checkbox"/> PRIO- RITERT	BYGNINGEN PRIORITERES SPESIELT SOM BEVA- RINGSOBJEKT (EVT. INTERN NSB-FREDNING)	<input type="checkbox"/> BYGNINGEN ER FREDET I MEDHOLD AV LOV OM KULTURMINNER
	<input type="checkbox"/> HØY	ENDRINGER SKAL IKKE FORETAS FØR ARKITEKTKONTORET HAR GODKJENT PLANENE. DETTE GJELDER OGSÅ UTSKIFTING AV DØRER, VINDUER, KLEDNING, TAKTEKKING OSV.	
	<input checked="" type="checkbox"/> MIDDELS		
	<input type="checkbox"/> LAV	ENDRINGER KAN FORETAS UTEN GODKJENNING FRA ARKITEKTKONTORET. DET HENVISES TIL GENE- RELLE RÅD OG RETNINGSLINJER.	
	<input type="checkbox"/> INGEN		

DIMENSJONER	HOVEDMÅL M	10 x 6,5	BEBYGD AREAL M ²	65	ANTALL ETASJER	1 1/2	BRUTTO GOLVAREAL M ²
-------------	---------------	----------	--------------------------------	----	-------------------	-------	------------------------------------

BYGNINGSDEL	TYPE, KONSTRUKSJON	INSTALLASJON	MERKNAD
FUNDAMENT	Betongmur	SKORSTEIN	STK. 1
KJELLER UNDERETASJE	Kjeller, trebjelkelag	ELEKTRISITET	Innlagt
YTTERVEGG	Bindingsverk, plankefyll	OPPVARMING	PRIMÆRT: SEKUNDÆRT:
FASADEKLEDNING	Liggende panel, weatherboard	VANN	
TAKFORM	Saltak	BAD	
TAKTEKING	Rød, krum tegl	TOALETT	TYPE: ANTALL:

VINDUER		DEKOR INNSKRIPSJONER	
DØRER		INTERIØR	

BYGGEÅR	AR 1938	MERKNAD
TILBYGGING OMBYGGING FLYTTING	AR	ENDRING

VEDLIKEHOLDS- TILSTAND	TILSTAND:	I GOD STAND	BEGYNNENDE FORFALL	FRAMSKREDET FORFALL	RUIN	EVT. FORFALLSÅRSÅK
	AR:					
	1981	X				

FARGESKJEMA	OPPRINNELIG	NAVÆRENDE	FRAMTIDIG	BYGGHERRER
UTVENDIG VEGG		Rødbrun		NSB
VINDSKIER		Hvit		ARKITEKT NSB-AK v/G. Hoel og B. Baastad
GERIKTER		Hvit		BYGGMESTER
VINDUER		Hvit		
DØRER		Rødbrun		BYGNINGSTYPE Familebolig for sør- landsbanen øst.
HJØRNEBORD				STILPREG

TEGNINGER (ARKIVHENVISNING)	Ak 6341 (speilvendt plan)
ELDRE FOTOGRAF.	


ANDRE OPPLYSNINGER	UTGITT	DATO	REGISTR.	DATO
				1.9.81
	RETTELSES- BLAD	NR	INNFØRT DEN	AV
		NR	INNFØRT DEN	AV
		NR	INNFØRT DEN	AV

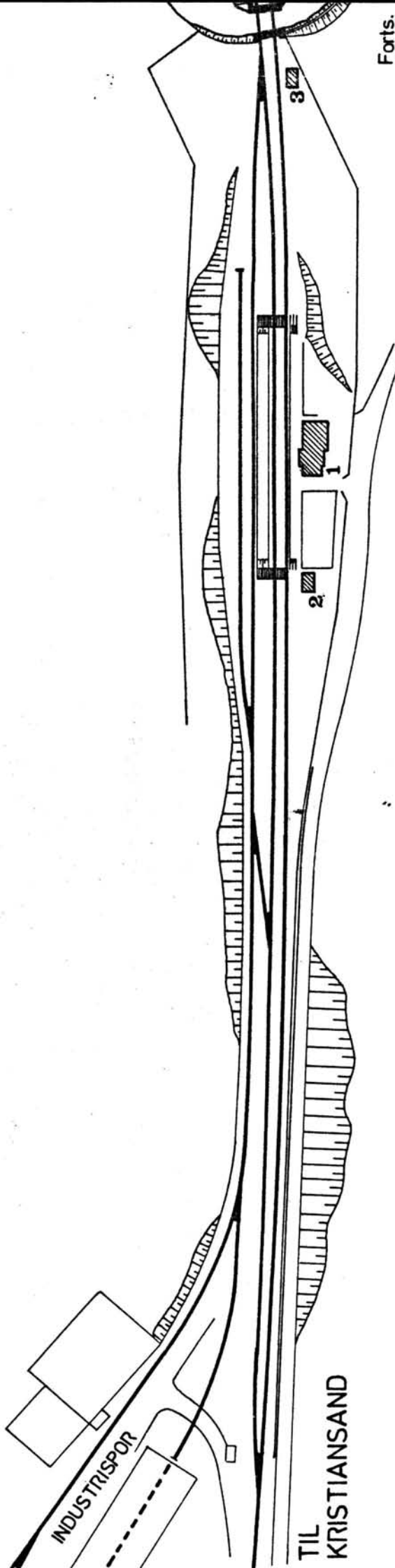
NSB - REGISTRERING AV BYGNINGER

UTGITT:
REVIDERT:

STASJONSNR 2121		STASJON/STREKNING/ANLEGG GROVANE STASJON		BANE/BILROUTE SØRLANDSBANEN		DISTRIKT KRISTIANSAND						
BYGN NR	KILOMETER	BYGNINGSTYPE	ADRESSE	MATRIKkel GNR BNR	BEBYGD AREAL	ETG	BRUTTO GOLVFLATE	HØVED-MATERIALE	BYGGEGAR	TEGNINGER ARKIVNR.	MERKNAD	EGET SKIEMA
1	345,25	Stasjonsbygning	Grovane		167	2		Tre	1895	Ak 6667		X
2	345,30	Relehus/CTC	"		41	1	41	Tre	1968			
3	345,11	Redskapskur	"		40	1	40	Tre	1938			
4	345,74	Lokstall/verksted	"		650	1	680	Teglmur	1938	Ak 6038	Brukes av foreningen Setesdalsbanen	X
5	345,65	Kullskur	"		168	1	168		1937			
6	345,74	Lager for verksted	"		100	1	100	Tre	1937			
7	345,74	Utedo (for Setesdalsb.)	"			1						
8	345,76	Eksp.hus Setesdalsb.	"		40	1	40		1937	Oppm.-79 v/K.Kittilsen 4B.		X
9	345,76	Lager for B.m.	"		120	1	120			Oppm.-79 v/K.Kittilsen 4B.		
10	345,81	Godshus omlasting	"		50	1	50		1937			X
11	345,82	Lager	"		206	1	206					

Bygning nr. 7
flytta i 1969 fra holdeplass
Vennesla Kirke.





Fortis.
blad 2

SITUASJONS- Grovane stasjon	
BANE- KART OVER:	212 Nelaug-Kristians.
MÅLSTOKK:	1:2000 Dato: 1.9.1981
UTBNITT AV LINJEKART NR.:	K.d.B. 1024 R
BUSHOLDEPLASS I DIREKTE TILKNYTNING TIL STASJONEN?	JA <input type="radio"/> NEI <input checked="" type="radio"/>
DROBJEHOLDEPLASS I DIREKTE TILKNYTNING TIL STASJONEN?	JA <input type="radio"/> NEI <input checked="" type="radio"/>

Blad 1

TIL
KRISTIANSAND

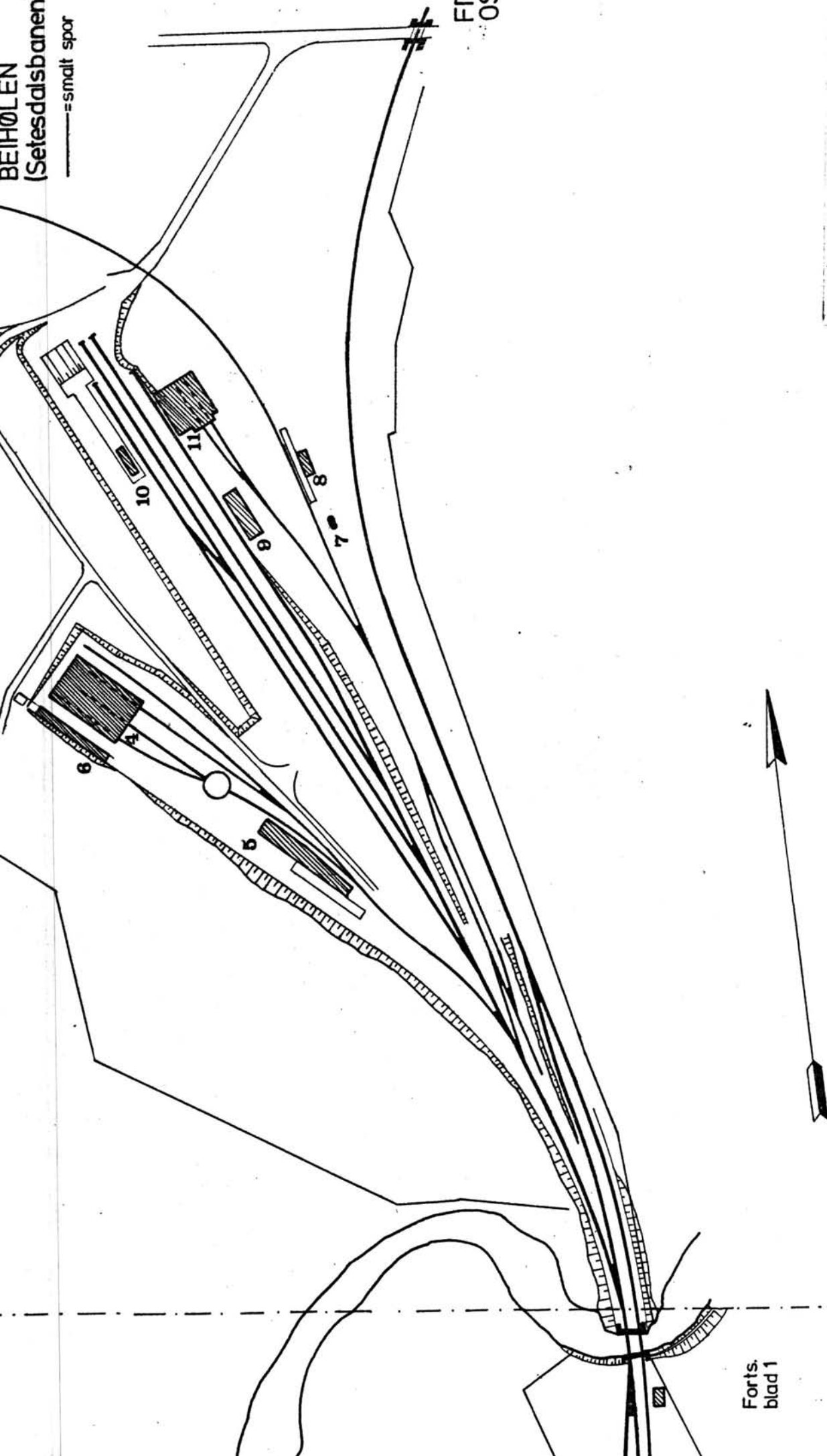
INDUSTRI SPOR



BEIHØLEN
(Setesdalsbanen)

—=small spor

FRA
OSLO




SITUASJONS- KART OVER:	Grovane stasjon
BANE-	
STREKNING:	212 Nelaug-Kristians.
MÅLESTOKK:	1:2000 Dato: 1.9.1981
UTSNITT AV LINJEKART NR.:	K.d.B. 1024 R
BUSSHOLDEPLASS I DIREKTE TILKNYTNING TIL STASJONEN?	JA <input type="radio"/> NEI <input checked="" type="radio"/>
DRØGJEHOLDEPLASS I DIREKTE TILKNYTNING TIL STASJONEN?	JA <input type="radio"/> NEI <input checked="" type="radio"/>

Blad 2

Forts.
blad 1

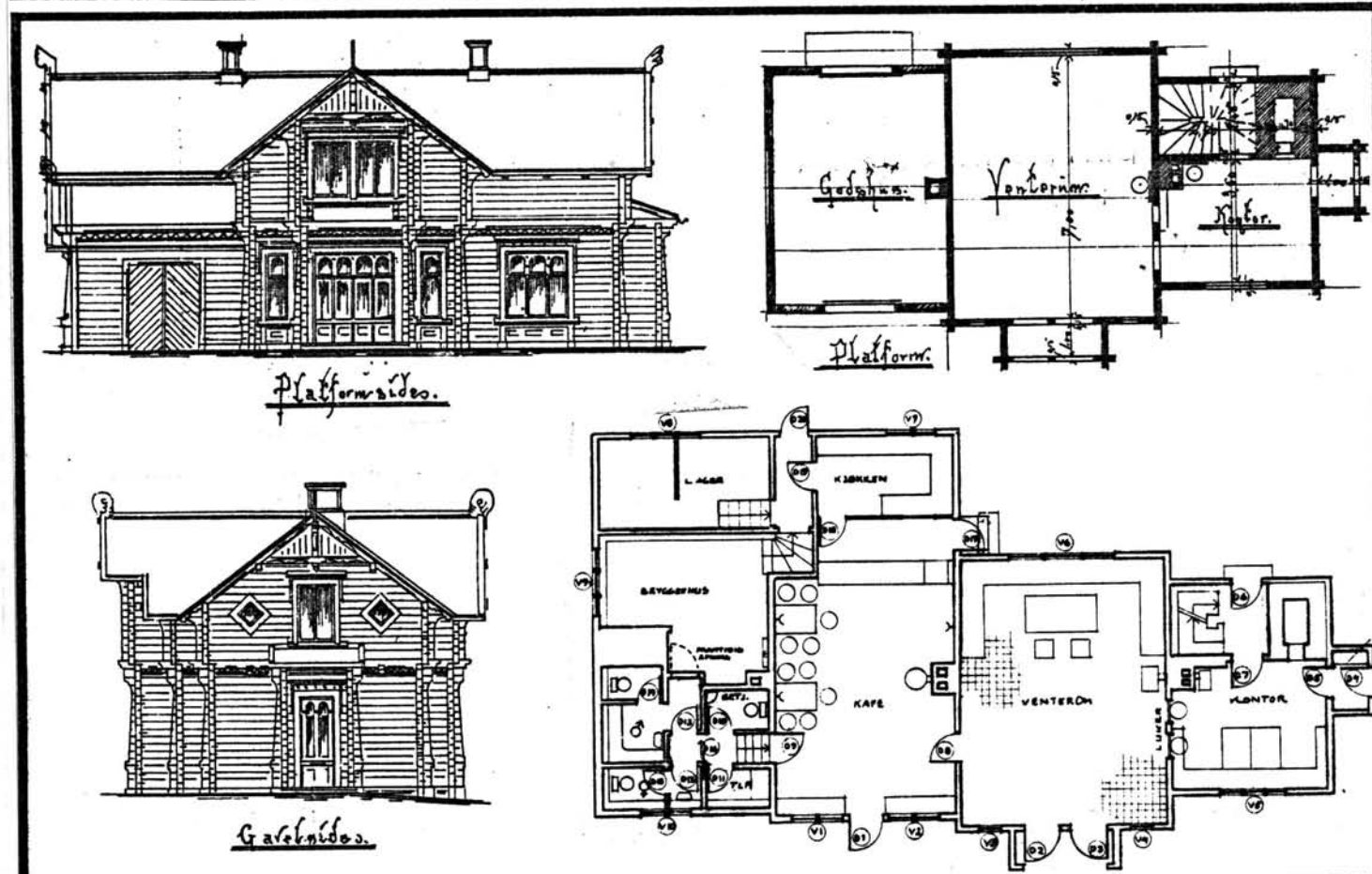





NSB - REGISTRERING AV BYGNINGER

Bak/Had 0703.70

NAV BYGNINGENS ART	GROVANE STASJON Stasjonsbygning	STASJONSNR. 2121	BYGN.NR. 1
BANESTREKNING	212 Nelaug - Kristiansand	KILOMETER 345,25	
KOMMUNE.MATR.NR.	Vennesla	GARDSNR.	BRUKSNR.
ADRESSE	4700 Vennesla	DISTRIKT Kristiansand	



TEGNINGEN VISER: Orig.tegn.dat. 24.1. 1894. Endringstegn.dat. 14.9.1981. M 1:200

OPPRINNELIG BRUKSFØRMÅL	PRIMÆRT Stasjonsbygning -Ekspedisjonslokaler -Stm.bolig	SEKUNDÆRT Godsrom (fra 1938 restaurant)	
NÅVERENDE BRUKSFØRMÅL	PRIMÆRT Overnattingslokale for Foreningen Setesdalsbanen	SEKUNDÆRT	ANTALL LEILIGHETER: 1 ANTALL OVERNATTINGSROM: 2
FORHOLD TIL ANDRE HUS	Del av anlegg - frittstående		
FYSISK MILJØ- SAMMENHENG	Utkant av industristed		

VERNEVERDI	<input type="checkbox"/> PRIO- RITERT	BYGNINGEN PRIORITERES SPESIELT SOM BEVA- RINGSOBJEKT (EVT. INTERN NSB-FREDNING)	<input type="checkbox"/> BYGNINGEN ER FREDET I MEDHOLD AV LOV OM KULTURMINNER
	<input checked="" type="checkbox"/> HØY	ENDRINGER SKAL IKKE FORETAS FØR ARKITEKTKONTORET HAR GODKJENT PLANENE. DETTE GJELDER OGSÅ UTSKIFTING AV DØRER, VINDUER, KLEDNING, TAKTEKKING OSV.	
	<input type="checkbox"/> MIDDELS		
	<input type="checkbox"/> LAV <input type="checkbox"/> INGEN	ENDRINGER KAN FORETAS UTEN GODKJENNING FRA ARKITEKTKONTORET. DET HENVISES TIL GENE- RELLE RÅD OG RETNINGSLINJER.	

DIMENSJONER	HØVEDMÅL M 15,5 x 7,8	BEBYGD AREAL M ² 167	ANTALL ETASJER 2	BRUTTO GOLVAREAL M ²
-------------	--------------------------	------------------------------------	---------------------	------------------------------------

BYGNINGSDEL	TYPE, KONSTRUKSJON	INSTALLASJON	MERKNAD
FUNDAMENT	1. Fuget gråsteinsmur m. teglkrone 2. Betongmur	SKORSTEIN	STK. 2
		ELEKTRISITET	Innlagt
KJELLER UNDERETASJE	1. Kjeller, trebjelkelag 2. Oppfylt, betong på kult	OPPVARMING	PRIMÆRT: Elektrisk SEKUNDÆRT: Ved
YTTERVEGG	1. Laft 2. Bindingsverk		VANN
FASADEKLEDNING	Liggende trepanel m. høvla kantprofil	BAD	Innlagt
TAKFORM	Saltak	TOALETT	TYPE: WC
TAKTEKKING	1. Krum tegl, takstein. 2. Papp (tilbygg nord)		ANTALL: 4

VINDUER	Oppr. 1. etg. 3. stk. m. krysspost der vindr. i øvre felt er buet og med utskårne blomstmotiver. 2. etg. skiftet.	DEKOR INNSKRIPSJONER	Prof. sperrende, gerikter. Båndgesims av hullist (2. etg. rager utover 1. etg.) Hengesøyler i gavler.
DØRER	Oppr. (oppr. ventr. inng. omgjort til vind. for stillverk. Ny inngang)	INTERIØR	

BYGGEÅR	AR 1895	MERKNAD
TILBYGGING OMBYGGING FLYTTING	AR 1938	ENDRING Tilbygg mot nord med restaurant, toaletter, overnattingsrom, bad, wc leilighet. Tidligere venterom gjort til kontor/stillverk Nytt venterom sammen med restaurant i tilbygg.

VEDLIKEHOLDSTILSTAND	TILSTAND:	I GOD STAND	BEGYNNENDE FORFALL	FRAMSKREDET FORFALL	RUIN	EVT. FORFALLSÅRSÅK
	AR:					
	1981	X				

FARGESKJEMA	OPPRINNELIG	NAVÆRENDE	FRAMTIDIG	BYGGHERRE
UTVENDIG VEGG		9D8 Rødbrun		NSB
VINDSKIER		4-5C7 Grå-brun-gul		ARKITEKT P.A. Due
GERIKTER		4-5C7		BYGGMESTER
VINDUER		4-5C7		
DØRER		5-6D8 Lys brun		BYGNINGSTYPE
HJØRNEBORD		9D8		Som Iveland
				STILPREG

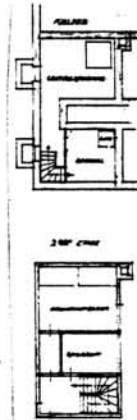
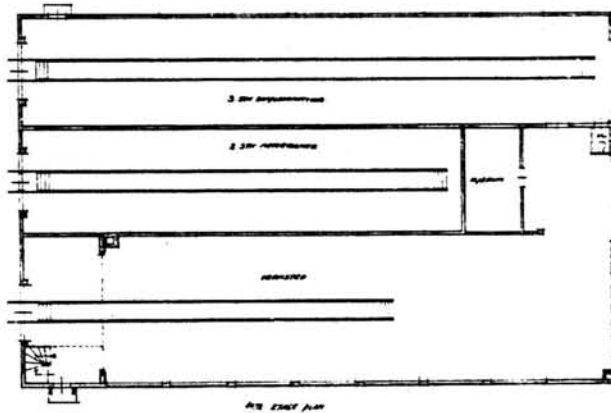
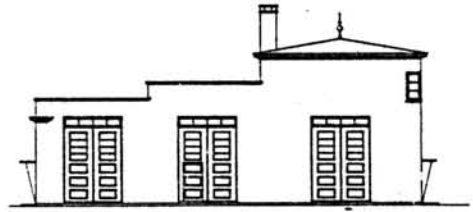
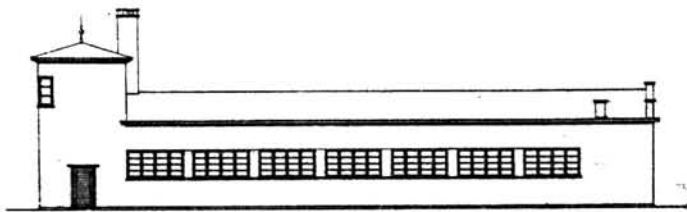
TEGNINGER (ARKIVHENVISNING)	Ak 6687.	B1. 203
ELDRE FOTOGRAF.		

ANDRE OPPLYSNINGER	UTGITT	DATO	REGISTR.	DATO 15.8.81
	RETTELSES- BLAD	NR	INNFØRT DEN	AV
		NR	INNFØRT DEN	AV
	NR	INNFØRT DEN	AV	

NSB · REGISTRERING AV BYGNINGER

Bak/Had 0703.79

NAVN BYGNINGENS ART	GROVANE STASJON Lokstall og verksted	STASJONSNR. 2121	BYGN. NR. 4
BANESTREKNING	212 Nelaug - Kristiansand	KILOMETER	345,74
KOMMUNE.MATR.NR.	Vennesla	GÅRDSNR.	BRUKSNR.
ADRESSE	4700 Vennesla	DISTRIKT	Kristiansand



TEGNINGEN VISER: Orig.tegn.dat.27.1.1935 og 15.8. 1936

M 1:400

OPPRINNELIG BRUKSFORMÅL	PRIMÆRT Lokstall -Verksted -Overnatting	SEKUNDÆRT Spiserom	
NÅVÆRENDE BRUKSFORMÅL	PRIMÆRT Lokstall -Verksted -Kontor	SEKUNDÆRT	ANTALL LEILIGHETER: 0 ANTALL OVERNATTINGSROM: 0
FORHOLD TIL ANDRE HUS	Del av anlegg - frittstående		
FYSISK MILJØ- SAMMENHENG	Utkant industristed		

VERNEVERDI	<input type="checkbox"/> PRIO- RITERT	BYGNINGEN PRIORITERES SPESIELT SOM BEVA- RINGSOBJEKT (EVT. INTERN NSB-FREDNING)	<input type="checkbox"/> BYGNINGEN ER FREDET I MEDHOLD AV LOV OM KULTURMINNER
	<input checked="" type="checkbox"/> HØY	ENDRINGER SKAL IKKE FORETAS FØR ARKITEKTKONTORET HAR GODKJENT PLANENE. DETTE GJELDER OGSÅ UTSKIFTING AV DØRER, VINDUER, KLEDNING, TAKTEKKING OSV.	
	<input type="checkbox"/> MIDDELS		
	<input type="checkbox"/> LAV	ENDRINGER KAN FORETAS UTEN GODKJENNING FRA ARKITEKTKONTORET. DET HENVISES TIL GENE- RELLE RÅD OG RETNINGSLINJER.	
	<input type="checkbox"/> INGEN		

DIMENSJONER	HOVEDTÅL M 32 x 20	BEBYGD AREAL M ² 650:	ANTALL ETASJER 1	BRUTTO GOLVAREAL M ²
-------------	-----------------------	-------------------------------------	---------------------	------------------------------------

BYGNINGSDEL	TYPE, KONSTRUKSJON	INSTALLASJON	MERKNAD
FUNDAMENT	Betongmur	SKORSTEIN	STK. 2
KJELLER UNDERETASJE	1.Kjeller, betongdekke 2.Åpne smøregraver	ELEKTRISITET	Innlagt
YTTERVEGG	Teglmur	OPPVARMING	PRIMÆRT: Olje/elektrisk SEKUNDÆRT: Ved
FASADEKLEDNING	Puss	VANN	Innlagt
TAKFORM	1.Saltak, 2.Pyramidetak, 3.Pulttak	BAD	Dusj
TAKTEKKING	Papp	TOALETT	TYPE: WC ANTALL: 1

VINDUER	Skifta vind. i kontor tilsv. kobla. Nye vind. over portene.	DEKOR INNSKRIPSJONER	Profilert gesims Spyd på pyramidetak.
DØRER	Alle porter og begge dører skifta. Tilnærma lik oppr.	INTERIØR	

BYGGÅR	ÅR 1938	MERKNAD
TILBYGGING OMBYGGING FLYTTING	ca. 1950	Tilbygd gammel jernbanevogn som garderobe. Ombygd innvendig wc og dusj.

VEDLIKEHOLDS- TILSTAND	TILSTAND:	I GOD STAND	BEGYNNENDE FORFALL	FRAMSKREDET FORFALL	RUIIN	EVT. FORFALLSÅRSÅK
	ÅR:					
	1981	X				Reguleringsplan foreslått regulert etter bygningslov § 25.6

FARGESKJEMA	OPPRINNELIG	NÅVERENDE	FRAMTIDIG	BYGGHERRER
UTVENDIG VEGG		5B4 Grå-oransje		NSB
VINDSKIER				ARKITEKT NSB-AK v/ G. Hoel og B. Baastad
GERIKTER				BYGGMESTER
VINDUER		7F5/29D5 Mørkbrun/grågrønn		
DØRER		7F5		BYGNINGSTYPE
HJØRNEBORD				STILPREG


TEGNINGER (ARKIVHENVISNING)	Ak 6038
ELDRE FOTOGRAF.	

ANDRE OPPLYSNINGER	UTGITT	DATO	REGISTR.	DATO
				1.9.81
	RETTELSES- BLAD	NR	INNFORT DEN	AV
		NR	INNFORT DEN	AV
		NR	INNFORT DEN	AV

NSB - REGISTRERING AV BYGNINGER

Bak/Hed 07/03/79

NAVN BYGNINGENS ART	GROVANE STASJON Ekspedisjonshus Setesdalsbanen	STASJONSNR. 2121	BYGN.NR. 8
BANESTREKNING	212 Nelaug - Kristiansand	KILOMETER 345,76	
KOMMUNE.MATR.NR.	Vennesla	GÅRDSNR.	BRUKSNR.
ADRESSE	4700 Vennesla	DISTRIKT Kristiansand	



TEGNINGEN VISER:

OPPRINNELIG BRUKSFORMÅL	PRIMÆRT Kontor og spiserom	SEKUNDÆRT	
NÅVÆRENDE BRUKSFORMÅL	PRIMÆRT Ekspedisjonshus	SEKUNDÆRT	ANTALL LEILIGHETER: 0 ANTALL OVERNATTINGSROM: 0
FORHOLD TIL ANDRE HUS	Del av anlegg -frittstående		
FYSISK MILJØ- SAMMENHENG	Utkant industristed		

VERNEVERDI	<input type="checkbox"/> PRIO- RITERT	BYGNINGEN PRIORITERES SPESIELT SOM BEVA- RINGSOBJEKT (EVT. INTERN NSB-FREDNING)	<input type="checkbox"/> BYGNINGEN ER FREDET I MEDHOLD AV LOV OM KULTURMINNER
	<input type="checkbox"/> HØY	ENDRINGER SKAL IKKE FORETAS FØR ARKITEKTKONTORET HAR GODKJENT PLANENE. DETTE GJELDER OGSÅ UTSKIFTING AV DØRER, VINDUER, KLEDNING, TAKTEKKING OSV.	
	<input checked="" type="checkbox"/> MIDDELS		
	<input type="checkbox"/> LAV	ENDRINGER KAN FORETAS UTEN GODKJENNING FRA ARKITEKTKONTORET. DET HENVISES TIL GENE- RELLE RÅD OG RETNINGSLINJER.	
	<input type="checkbox"/> INGEN		

DIMENSJONER	HØVEDTAL M 10,25 x 4,2	BEBYGD AREAL M ² 40	ANTALL ETASJER 1	BRUTTO GOLVAREAL M ²
-------------	---------------------------	-----------------------------------	---------------------	------------------------------------

BYGNINGSDEL	TYPE. KONSTRUKSJON	INSTALLASJON	MERKNAD
FUNDAMENT	Sviller	SKORSTEIN	STK.
KJELLER UNDERETASJE	Oppfylt,sviller	ELEKTRISITET	Innlagt
YTTERVEGG	Bindingsverk	OPPVARMING	PRIMÆRT: Elektrisk SEKUNDÆRT:
FASADEKLEDNING	Liggende panel m/høvlet kant-profil	VANN	Innlagt
TAKFORM	Saltak	BAD	TYPE:
TAKTEKKING	Papp	TOALETT	ANTALL:

VINDUER		DEKOR INNSKRIPSJONER	
DØRER		INTERIØR	

BYGGEÅR	ÅR 1937	MERKNAD
TILBYGGING OMBYGGING FLYTTING	ÅR 1969	ENDRING Flytta inngangsdør. Flytta fra omlastningstomt.

VEDLIKEHOLDS- TILSTAND	TILSTAND:	I GOD STAND	BEGYNNENDE FORFALL	FRAMSKREDET FORFALL	RUIN	EVT. FORFALLSÅRSÅK
	ÅR:	1981	X			

FARGESKJEMA	OPPRINNELIG	NÅVÆRENDE	FRAMTIDIG	BYGGHERRE
UTVENDIG VEGG		8C7 Brunrød		NSB
VINDSKIER		4-5A6 Rød-gul		ARKITEKT
GERIKTER		4-5A6		BYGGMESTER
VINDUER		4-5A6		BYGNINGSTYPE
DØRER		8C7		STILPREG
HJØRNEBORD		4-5A6		



TEGNINGER (ARKIVHENVISNING)	1979 Oppmålt av ark. Knut Kittelsen
ELDRE FOTOGRAF.	

ANDRE OPPLYSNINGER	Foreslått regulert etter bygningsloven § 25.6. Tidligere kontor og spiserom, flytta fra omlastningstomt.	UTGITT	DATO	REGISTR.	DATO
		RETTELSES- BLAD	NR	INNFØRT DEN	AV
			NR	INNFØRT DEN	AV
		NR	INNFØRT DEN	AV	

NSB - REGISTRERING AV BYGNINGER

Bak/Had 0703.79

NAVN BYGNINGENS ART	GROVANE STASJON Godshus omlasting	STASJONSNR. 2121	BYGN.NR. 10
BANESTREKNING	212 Nelaug - Kristiansand	KILOMETER 345,81	
KOMMUNE.MATR.NR.	Vennesla	GARDSNR.	BRUKSNR.
ADRESSE	4700 Vennesla	DISTRIKT Kristiansand	



TEGNINGEN VISER:

OPPRINNELIG BRUKSFØRMÅL	PRIMÆRT Godshus for omlasting Setes- dalsb.-Sørlandsbanen	SEKUNDÆRT	
NÅVÆRENDE BRUKSFØRMÅL	PRIMÆRT Garasje	SEKUNDÆRT	ANTALL LEILIGHETER: 0 ANTALL OVERNATTINGSROM: 0
FORHOLD TIL ANDRE HUS	Del av anlegg - frittstående		
FYSISK MILJØ- SAMMENHENG	Utkant industristed		

VERNEVERDI	<input type="checkbox"/> PRIO- RITERT	BYGNINGEN PRIORITERES SPESIELT SOM BEVA- RINGSOBJEKT (EVT. INTERN NSB-FREDNING)	<input type="checkbox"/> BYGNINGEN ER FREDET I MEDHOLD AV LOV OM KULTURMINNER
	<input type="checkbox"/> HØY	ENDRINGER SKAL IKKE FORETAS FØR ARKITEKTKONTORET HAR GODKJENT PLANENE. DETTE GJELDER OGSÅ UTSKIFTING AV DØRER, VINDUER, KLEDNING, TAKTEKKING OSV.	
	<input checked="" type="checkbox"/> MIDDELS		
	<input type="checkbox"/> LAV	ENDRINGER KAN FORETAS UTEN GODKJENNING FRA ARKITEKTKONTORET. DET HENVISES TIL GENE- RELLE RÅD OG RETNINGSLINJER.	
<input type="checkbox"/> INGEN			

DIMENSJONER	HØVEDTÅL M 12 x 4,1	BEBYGD AREAL M ² 50	ANTALL ETASJER 1	BRUTTO GOLVAREAL M ²
-------------	------------------------	-----------------------------------	---------------------	------------------------------------

BYGNINGSDEL	TYPE, KONSTRUKSJON	INSTALLASJON	MERKNAD
FUNDAMENT	Betong plattform	SKORSTEIN	STK.
KJELLER UNDERETASJE	Oppfylt betongplattform	ELEKTRISITET	Ikke innlagt
YTTERVEGG	Bindingsverk	OPPVARMING	PRIMÆRT: SEKUNDÆRT:
FASADEKLEDNING	Liggende panel m/høvlet kant profil	VANN	
TAKFORM	Saltak	BAD	
TAKTEKKING	Papp	TOALETT	TYPE: ANTALL:

VINDUER		DEKOR INNSKRIPSJONER	
DØRER	Panelt igjen dør mot sør	INTERIØR	

BYGGÅR	ÅR 1937	MERKNAD
TILBYGGING OMBYGGING FLYTTING	ÅR	ENDRING

VEDLIKEHOLDS- TILSTAND	TILSTAND: ÅR:	I GOD STAND	BEGYNNENDE FORFALL	FRAMSKREDET FORFALL	RUIN	EVT. FORFALLSÅRSÅK
	1981	X				

FARGESKJEMA	OPPRINNELIG	NÅVERENDE	FRAMTIDIG	BYGGHERRE
UTVENDIG VEGG		4A3 Blekgul		NSB ARKITEKT
VINDSKIER		Hvite		
GERIKTER		Hvite		BYGGMESTER
VINDUER		Hvite		
DØRER		29B3 Grågrønn		BYGNINGSTYPE
HJØRNEBORD		4A3		STILPREG


TEGNINGER (ARKIVHENVISNING)	
ELDRE FOTOGRAF.	

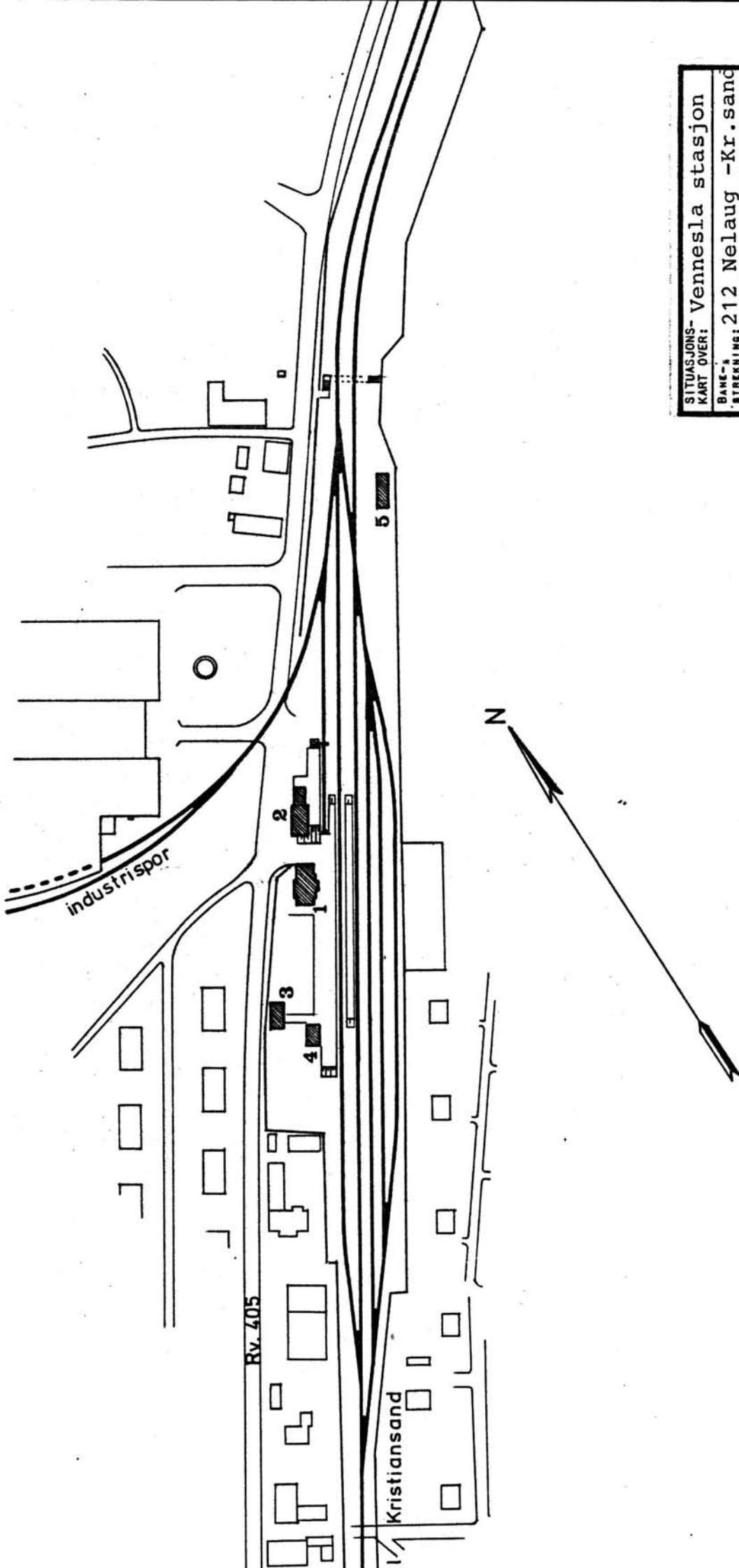
ANDRE OPPLYSNINGER	Foreslått regulert etter bygningsloven § 25.6	UTGITT	DATO	REGISTR.	DATO
					1.9.81
		RETTELSES- BLAD	NR	INNFØRT DEN	AV
			NR	INNFØRT DEN	AV
		NR	INNFØRT DEN	AV	

NSB - REGISTRERING AV BYGNINGER


UTGITT:
REVIDERT:

STASJONSNR 2124		STASJON/STREKNING/ANLEGG VENNESLA STASJON		BANE/BILROUTE SØRLANDSBANEN		DISTRIKT KRISTIANSAND						
BYGN NR	KILOMETER	BYGNINGSTYPE	ADRESSE	MATRIKKEL GNR BNR	BEBYGD AREAL	ETG	BRUTTO GOLVFLATE	HOVED- MATERIALE	BYGGEAR	TEGNINGER ARKIVNR.	MERKNAD	EGET SKJEMA
1	350,16	Stasjonsbygning	Vennesla		150	2		Tre	1895	Bl 1991 + Bl 203		X
2	350,14	Godshus	Vennesla		100	1		Tre	1895	Bl 1992	Forlenget 1906	X
3	350,21	Bryggerhus/Garasje	Vennesla		42	1		Tre				X
4	350,22	Relehus CTC	Vennesla		35	1		Tre	1968			X
5	350,02	Kvile/Redskapsbu	Vennesla		20	1		Tre	1937		Innlagt vann	





SITUASJONS- Vennesla stasjon	
KART OVER:	
BANE- ⁿ	212 Nelaug -Kr. sand
STREKNING:	1:2000
MÅLESTOKK:	1:2000
Dato:	aug. 1981
UTSNITT AV	
LINJEKART NR.:	KdB. 3027
BUSSHOLDEPLASS I DIREKTE	JA <input type="radio"/> NEI <input checked="" type="radio"/>
TILKNYTNING TIL STASJONEN?	JA <input type="radio"/> NEI <input checked="" type="radio"/>
DRØSJEHOLDEPLASS I DIREKTE	JA <input type="radio"/> NEI <input checked="" type="radio"/>
TILKNYTNING TIL STASJONEN?	JA <input type="radio"/> NEI <input checked="" type="radio"/>



NSB · REGISTRERING AV BYGNINGER

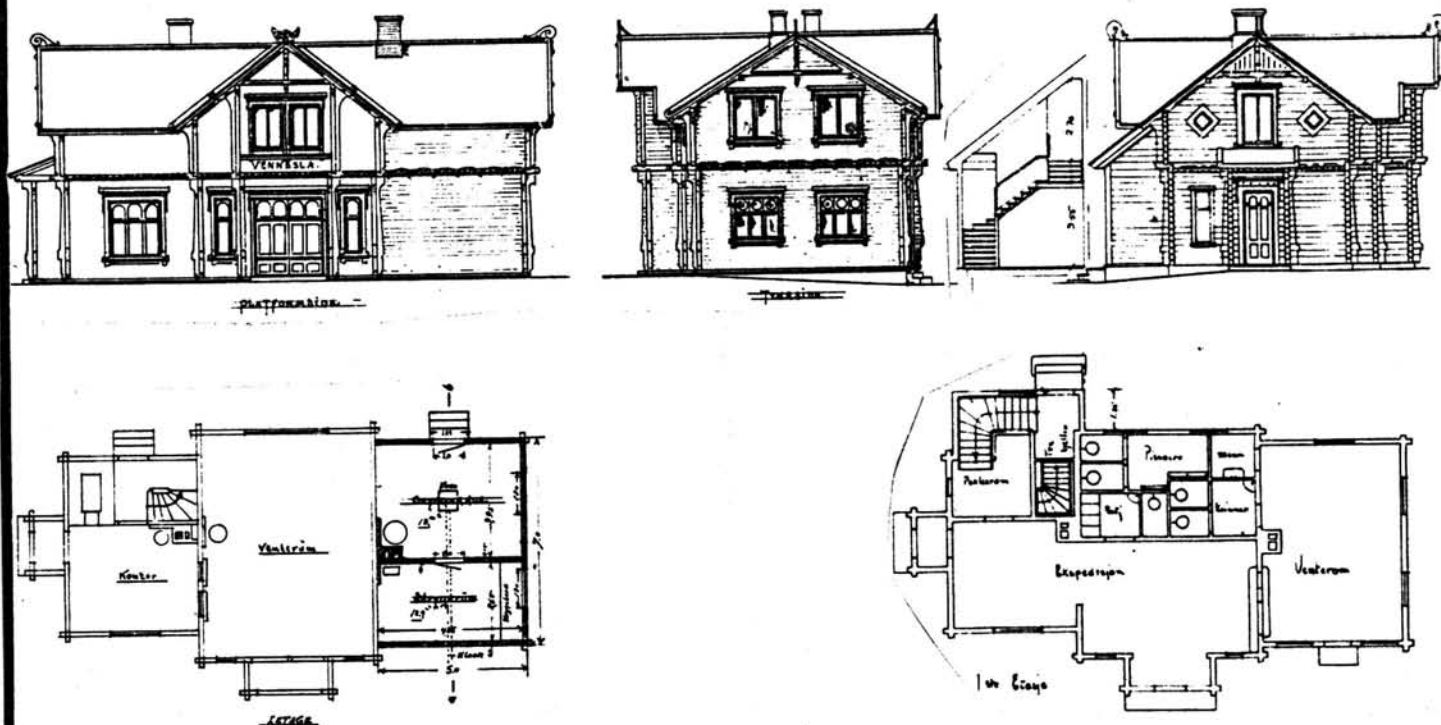
Bak/Hed 0703,79

NAVN BYGNINGENS ART	VENNESLA STASJON Stasjonsbygning	STASJONSNR. 2124	BYGN.NR. 1
BANESTREKNING	212 Nelaug - Kristiansand	KILOMETER	350,16
KOMMUNE, MATR.NR.	Vennesla	GÅRDSNR.	BRUKSNR.
ADRESSE	47 Vennesla	DISTRIKT	Kristiansand



Dt:1991
16-2-06

Endring og Påbygning af Vennesla St. C.H.B.



TEGNINGEN VISER: Endringstegninger, datert 16/2 1906 (Due), og 16/4 1946 (Baastad). M.1:250.

OPPRINNELIG BRUKSFORMÅL	PRIMÆRT Stasjonsbygning: - Ekspedisjonslokaler - Stm.bolig	SEKUNDÆRT -Godsrom (1906 omgjort til bryggerhus)	
NÅVERENDE BRUKSFORMÅL	PRIMÆRT som over	SEKUNDÆRT -Spiserom	ANTALL LEILIGHETER: 1 ANTALL OVERNATTINGSROM: 0
FORHOLD TIL ANDRE HUS	Del av anlegg - frittstående		
FYSISK MILJØ- SAMMENHENG	Mindre tettsted (industri og stasjonsby)		

VERNEVERDI	<input type="checkbox"/> PRIO- RITERT	BYGNINGEN PRIORITERES SPESIELT SOM BEVA- RINGSOBJEKT (EVT. INTERN NSB-FREDNING)	<input type="checkbox"/> BYGNINGEN ER FREDET I MEDHOLD AV LOV OM KULTURMINNER
	<input type="checkbox"/> HØY	ENDRINGER SKAL IKKE FORETAS FØR ARKITEKTKONTORET HAR GODKJENT PLANENE. DETTE GJELDER OGSÅ UTSKIFTING AV DØRER, VINDUER, KLEDNING, TAKTEKKING OSV.	
	<input checked="" type="checkbox"/> MIDDELS		
	<input type="checkbox"/> LAV	ENDRINGER KAN FORETAS UTEN GODKJENNING FRA ARKITEKTKONTORET. DET HENVISES TIL GENE- RELLE RÅD OG RETNINGSLINJER.	
<input type="checkbox"/> INGEN			

DIMENSJONER	HOVEDMÅL M 15,5 x 7,0	BEBYGD AREAL M ² 150	ANTALL ETASJER 2	BRUTTO GOLVAREAL M ²
-------------	--------------------------	------------------------------------	---------------------	------------------------------------

BYGNINGSDEL	TYPE.KONSTRUKSJON	INSTALLASJON	MERKNAD
FUNDAMENT	1. Fuget gråsteinsmur m. betongkrone. 2. Betongmur	SKORSTEIN	STK. 2
KJELLER UNDERETASJE	1. Kjeller, trebjelkelag 2. Oppfylt, betong på kult (se andre oppl.)	ELEKTRISITET	Innlagt
YTTERVEGG	1. Laftet tømmer 2. Bindingsverk	OPPVARMING	PRIMÆRT: Parafin SEKUNDÆRT: Elektrisk
FASADEKLEDNING	Liggende trepanel m. høvla kantprofil, pløyd	VANN	Innlagt
TAKFORM	Saltak	BAD	Innlagt
TAKTEKKING	Krum tegl-takstein	TOALETT	TYPE: W.C. ANTALL: 4

VINDUER	Skiftet (doble m. hele glassruter.) I 2 etg. vippevinduer m. falsk midtstolpe utvendig.	DEKOR INNSKRIPSJONER	Profilerte sperreender, gerikter, Hengesøyler (i gavler) Båndgesims:hullist v. etg.skille.
DØRER	Skiftet (fyllingsdører m. glassfelt, skiftet ca. 1937)	INTERIØR	Kontorer og spiserom (letg.): Senket himling, platekledning, 1978, isolert. (Se Andre opplysn.)

BYGGÅR	AR	MERKNAD
	1895	
TILBYGGING OMBYGGING FLYTTING	AR	ENDRING
	1906	Forandret og påbygd Godsrom (nordfløy) omgjort til bryggerhus og påbygd en etg. (soverom til leil.)
	1946	Ominnredning: Venterom delt til utv. av ekspedisjonen og til toalett anlegg. Nytt venterom i bryggerhus. Nytt vindfang/trapp til leil. Bad og W.C.
	1950	Ny ominnredning

VEDLIKEHOLDS- TILSTAND	TILSTAND:	GOD STAND	BEGYNNENDE FORFALL	FRAMSKREDET FORFALL	RUIIN	EVT. FORFALLSÅRSÅK
	AR:					
	1981	X				

FARGESKJEMA	OPPRINNELIG	NAVÆRENDE	FRAMTIDIG	BYGGHERRE NSB
UTVENDIG VEGG		9D8 Rødbrun		ARKITEKT P. A. Due (Forandr. 1946 v. NSB-Ak)
VINDSKIER		4-5- C/ Brungul		
GERIKTER		- " -		BYGGMESTER
VINDUER		- " -		BYGNINGSTYPE
DØRER		5-6 D 8 Lysebrun		STILPREG
HJØRNEBORD		9D8		

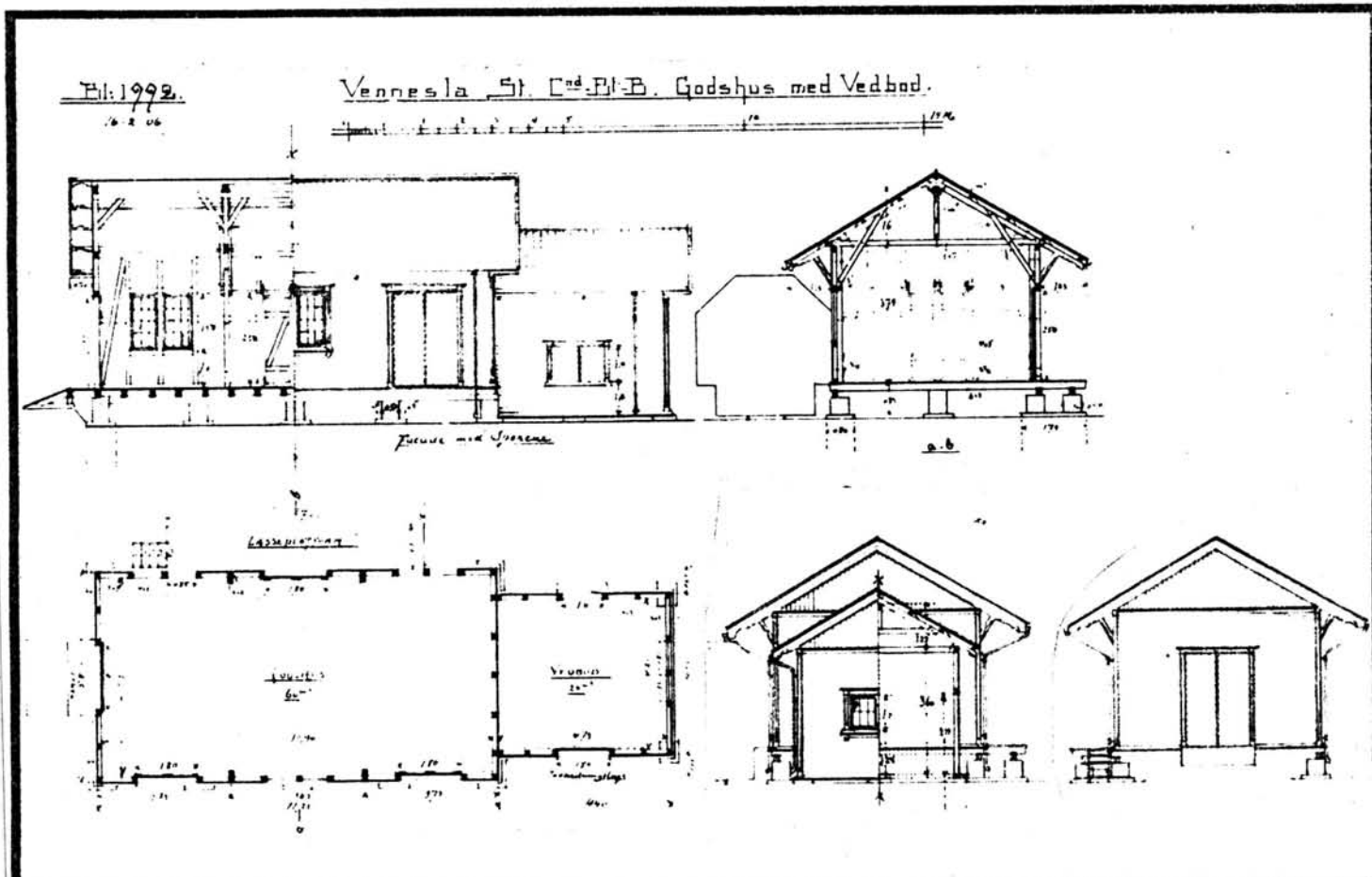

TEGNINGER (ARKIVHENVISNING)	B1 1991 (NSB-B1 203 for oppr. utseende)
ELDRE FOTOGRAF.	

ANDRE OPPLYSNINGER	evt. kryperom, betongdekke. Innv. flislågt (venterom) I venterom opprinnelige benker, støpejerns etasjeovn (Eidsfos no. 64).	UTGITT	DATO	REGISTR.	DATO
					14.8.81
		RETTELSES- BLAD	NR	INNFORT DEN	AV
			NR	INNFORT DEN	AV
NR	INNFORT DEN		AV		

NSB - REGISTRERING AV BYGNINGER

Bak/Hed 0703.79

NAVN BYGNINGENS ART	VENNESLA STASJON Godshus	STASJONSNR. 2124	BYGN NR. 2
BANESTREKNING	212 Nelaug - Kristiansand	KILOMETER 350,14	
KOMMUNE, MATR. NR.	Vennesla	GÅRDSNR.	BRUKSNR.
ADRESSE	4700 Vennesla	DISTRIKT Kristiansand	



TEGNINGEN VISER: Originaltegning, datert 16/2 1906.

Målestokk 1:200.

OPPRINNELIG BRUKSFORMÅL	PRIMÆRT Godshus Vedbu	SEKUNDÆRT	
NÅVÆRENDE BRUKSFORMÅL	PRIMÆRT Godshus	SEKUNDÆRT Arkiv (på loft)	ANTALL LEILIGHETER: 0 ANTALL OVERNATTINGSROM: 0
FORHOLD TIL ANDRE HUS	Del av anlegg - frittstående		
FYSISK MILJØ- SAMMENHENG	Mindre tettsted (industriested, stasjonsby)		

VERNEVERDI	<input type="checkbox"/> PRIORITYERT	BYGNINGEN PRIORITYERES SPESIELT SOM BEVARINGSOBJEKT (EVT. INTERN NSB-FREDNING)	<input type="checkbox"/> BYGNINGEN ER FREDET I MEDHOLD AV LOV OM KULTURMINNER
	<input type="checkbox"/> HØY	ENDRINGER SKAL IKKE FORETAS FØR ARKITEKTKONTORET HAR GODKJENT PLANENE. DETTE GJELDER OGSÅ UTSKIFTING AV DØRER, VINDUER, KLEDNING, TAKTEKKING OSV.	
	<input checked="" type="checkbox"/> MIDDELS		
	<input type="checkbox"/> LAV	ENDRINGER KAN FORETAS UTEN GODKJENNING FRA ARKITEKTKONTORET. DET HENVISES TIL GENERELLE RÅD OG RETNINGSLINJER.	
	<input type="checkbox"/> INGEN		

DIMENSJONER	HOVEDTÅL M 18,8 x 5,9/4,6	BEBYGD AREAL M ² 100	ANTALL ETASJER 1 / 1½	BRUTTO GOLVAREAL M ²
-------------	------------------------------	------------------------------------	--------------------------	------------------------------------

BYGNINGSDEL	TYPE, KONSTRUKSJON	INSTALLASJON	MERKNAD
FUNDAMENT	1. Gråsteins-pillarer 2. Murte tegl-pillarer (tilbygg mot nord)	SKORSTEIN	0 STK.
KJELLER UNDERETASJE	Åpent, trebjelkelag	ELEKTRISITET	Innlagt
YTTERVEGG	Bindingsverk	OPPVARMING	PRIMÆRT: Elektrisk SEKUNDÆRT:
FASADEKLEDNING	1. Liggende trepanel m. høvlet kantprofil (staff) pløyd. 2. Stående staffpanel i gavler	VANN	Innlagt
TAKFORM	Saltak	BAD	Ikke innlagt
TAKTEKING	Flat tegltakstein	TOALETT	TYPE: ANTALL: 0

VINDUER	Oppr. 2 stk., forøvrig skiftet. 2 stk. tettset igjen	DEKOR INNSKRIPSJONER	Profilerte sperreender og konsoller
DØRER	Dører skiftet, porter oppr. (2porter tettset igjen)	INTERIØR	

BYGGÅR	ÅR 1906	MERKNAD
TILBYGGING OMBYGGING FLYTTING	ÅR	ENDRING Forlenget mot nord. Innredet varmerom

VEDLIKEHOLDS- TILSTAND	TILSTAND:	I GOD STAND	BEGYNNENDE FORFALL	FRAMSKREDET FORFALL	RUIN	EVT. FORFALLSÅRSÅK
	ÅR:	1981	x			Mekaniske småskader på kledning

FARGESKJEMA	OPPRINNELIG	NÅVERENDE	FRAMTIDIG	BYGGHERRE
UTVENDIG VEGG		9D8 Rødbrun		NSB
VINDSKIER		4-5-C7 Brungul		ARKITEKT P.A. Due
GERIKTER		- " -		BYGGMESTER
VINDUER		- " -		BYGNINGSTYPE
DØRER		5-6D8 Lysebrun		STILPREG
HJØRNEBORD		9D8		


TEGNINGER (ARKIVHENVISNING)	B1 1992
ELDRE FOTOGRAF.	

ANDRE OPPLYSNINGER	UTGITT	DATO	REGISTR.	DATO 14.8.81
	RETTELSES- BLAD	NR	INNFØRT DEN	AV
		NR	INNFØRT DEN	AV
	NR	INNFØRT DEN	AV	

NSB · REGISTRERING AV BYGNINGER

Bak./Had 0703.79

NAV BYGNINGENS ART	VENNESLA STASJON Bryggerhus/Garasje	STASJONSNR. 2124	BYGN.NR. 3
BANESTREKNING	212 Nelaug - Kristiansand	KILOMETER 350,21	
KOMMUNE, MATR.NR.	Vennesla	GÅRDSNR.	BRUKSNR.
ADRESSE	4700 Vennesla	DISTRIKT Kristiansand	



TEGNING

TEGNINGEN VISER:

OPPRINNELIG BRUKSFORMÅL	PRIMÆRT Bryggerhus	SEKUNDÆRT	
NÅVÆRENDE BRUKSFORMÅL	PRIMÆRT Garasje	SEKUNDÆRT	ANTALL LEILIGHETER: 0 ANTALL OVERNATTINGSROM: 0
FORHOLD TIL ANDRE HUS	Del av anlegg - frittstående		
FYSISK MILJØ- SAMMENHENG	Mindre tettsted, industristed		

VERNEVERDI	<input type="checkbox"/> PRIO- RITERT	BYGNINGEN PRIORITERES SPESIELT SOM BEVA- RINGSOBJEKT (EVT. INTERN NSB-FREDNING)	<input type="checkbox"/> BYGNINGEN ER FREDET I MEDHOLD AV LOV OM KULTURMINNER
	<input type="checkbox"/> HØY	ENDRINGER SKAL IKKE FORETAS FØR ARKITEKTKONTORET HAR GODKJENT PLANENE. DETTE GJELDER OGSÅ UTSKIFTING AV DØRER, VINDUER, KLEDNING, TAKTEKKING OSV.	
	<input type="checkbox"/> MIDDELS		
	<input checked="" type="checkbox"/> LAV	ENDRINGER KAN FORETAS UTEN GODKJENNING FRA ARKITEKTKONTORET. DET HENVISES TIL GENE- RELLE RÅD OG RETNINGSLINJER.	
<input type="checkbox"/> INGEN			

DIMENSJONER	HOVEDTAL M 9,30 x 4,50	BEBYGD AREAL M ² 42	ANTALL ETASJER 1	BRUTTO GOLVAREAL M ²
-------------	---------------------------	-----------------------------------	---------------------	------------------------------------

BYGNINGSDEL	TYPE.KONSTRUKSJON	INSTALLASJON	MERKNAD
FUNDAMENT	1. Betongmur 2. Betong pillarer	SKORSTEIN	STK.
KJELLER UNDERETASJE	1. Oppfylt, betong på kult 2. Jordgolv, svillelagt	ELEKTRISITET	
YTTERVEGG	Bindingsverk	OPPVARMING	PRIMÆRT: SEKUNDÆRT:
FASADEKLEDNING	1. Liggende trepanel med hølva kantprofil 2. Stående tømmerpanel (garasjeframspring)	VANN	
TAKFORM	Saltak	BAD	
TAKTEKKING	1. Krum tegltakstein 2. Papp (garasjefr.sp.)	TOALETT	TYPE: ANTALL:

VINDUER	Oppr. (utvendig tett m. plate)	DEKOR INNSKRIPSJONER	
DØRER	Oppr.	INTERIØR	

BYGGEÅR	ÅR 1945	MERKNAD (46?)
TILBYGGING OMBYGGING FLYTTING	ÅR	ENDRING Søndre halvdel omgjort til garasje.

VEDLIKEHOLDS- TILSTAND	TILSTAND:	I GOD STAND	BEGYNNENDE FORFALL	FRAMSKREDET FORFALL	RUIN	EVT. FORFALLSÅRSÅK
	ÅR:					
	1981	x				Flere knuste takstein

FARGESKJEMA	OPPRINNELIG	NAVÆRENDE	FRAMTIDIG	BYGGHERRE
UTVENDIG VEGG		9D8 Røddbrun		NØB
VINDSKIER		4-5C7 Brungul		ARKITEKT
GERIKTER				BYGGMESTER
VINDUER				BYGNINGSTYPE
DØRER				STILPREG
HJØRNEBORD				

TEGNINGER (ARKIVHENVISNING)	
ELDRE FOTOGRAF.	

ANDRE OPPLYSNINGER	UTGITT	DATO	REGISTR.	DATO 14.8.81
	RETTELSES- BLAD	NR	INNFØRT DEN	AV
		NR	INNFØRT DEN	AV
		NR	INNFØRT DEN	AV

NSB - REGISTRERING AV BYGNINGER

Bak/Med 0703.79

NAVN BYGNINGENS ART	VENNESLA STASJON CTC-Relehus	STASJONSNR. 2124	BYGN.NR. 4
BANESTREKNING	212 Nelaug - Kristiansand	KILOMETER 350,22	
KOMMUNE.MATR.NR.	Vennesla	GÅRDSNR.	BRUKSNR.
ADRESSE	4700 Vennesla	DISTRIKT Kristiansand	



FOTO

TEGNING

TEGNINGEN VISER:

OPPRINNELIG BRUKSFORMÅL	PRIMERT Relehus CTC	SEKUNDÆRT	
NÅVÆRENDE BRUKSFORMÅL	PRIMERT som over	SEKUNDÆRT	ANTALL LEILIGHETER: 0
			ANTALL OVERNATTINGSROM: 0
FORHOLD TIL ANDRE HUS	Del av anlegg - frittstående		
FYSISK MILJØ- SAMMENHENG	Mindre tettsted (industriested, stasjonsby)		

VERNEVERDI	<input type="checkbox"/> PRIO- RITERT	BYGNINGEN PRIORITERES SPESIELT SOM BEVA- RINGSOBJEKT (EVT. INTERN NSB-FREDNING)	<input type="checkbox"/> BYGNINGEN ER FREDET I MEDHOLD AV LOV OM KULTURMINNER
	<input type="checkbox"/> HØY	ENDRINGER SKAL IKKE FORETAS FØR ARKITEKTKONTORET HAR GODKJENT PLANENE. DETTE GJELDER OGSÅ UTSKIFTING AV DØRER, VINDUER, KLEDNING, TAKTEKKING OSV.	
	<input type="checkbox"/> MIDDELS		
	<input checked="" type="checkbox"/> LAV	ENDRINGER KAN FORETAS UTEN GODKJENNING FRA ARKITEKTKONTORET. DET HENVISES TIL GENE- RELLE RÅD OG RETNINGSLINJER.	
	<input type="checkbox"/> INGEN		

DIMENSJONER	HOVEDTAL M	8,00 x 5,00	BEBYGD AREAL M ²	ANTALL ETASJER	1	BRUTTO GOLVAREAL M ²
-------------	---------------	-------------	--------------------------------	-------------------	---	------------------------------------

BYGNINGSDEL	TYPE, KONSTRUKSJON	INSTALLASJON	MERKNAD
FUNDAMENT	Betongmur	SKORSTEIN	STK. 0
KJELLER UNDERETASJE	Oppfylt, betong på kult	ELEKTRISITET	Innlagt
YTTERVEGG	Bindingsverk	OPPVARMING	PRIMÆRT: Elektrisk SEKUNDÆRT:
FASADEKLEDNING	Stående tømmermannspanel	VANN	Innlagt
TAKFORM	Saltak	BAD	Ikke innlagt
TAKTEKKING	Papp shingen	TOALETT	TYPE: ANTALL:

VINDUER	Oppr.	DEKOR INNSKRIPSJONER
DØRER	Oppr. (panelt)	INTERIØR

BYGGEÅR	ÅR 1968	MERKNAD
TILBYGGING OMBYGGING FLYTTING	ÅR	ENDRING

VEDLIKEHOLDS- TILSTAND	TILSTAND: ÅR:	I GOD STAND	BEGYNNENDE FORFALL	FRAMSKREDET FORFALL	RUIN	EVT. FORFALLSÅRSÅK
	1981	x				

FARGESKJEMA	OPPRINNELIG	NÅVERENDE	FRAMTIDIG	BYGGHERRE
UTVENDIG VEGG		9D8 Rødbrun		NSB
VINDSKIER		4-5-C7 Brungul		ARKITEKT
GERIKTER		---"---		BYGGMESTER
VINDUER		---"---		BYGNINGSTYPE
DØRER		5-6 D8 Lysebrun		STILPREG
HJØRNEBORD				

TEGNINGER (ARKIVHENVISNING)	
ELDRE FOTOGRAF.	


ANDRE OPPLYSNINGER	UTGITT	DATO	REGISTR.	DATO 14.8.81
	RETTELSES- BLAD	NR	INNFØRT DEN	AV
		NR	INNFØRT DEN	AV
		NR	INNFØRT DEN	AV

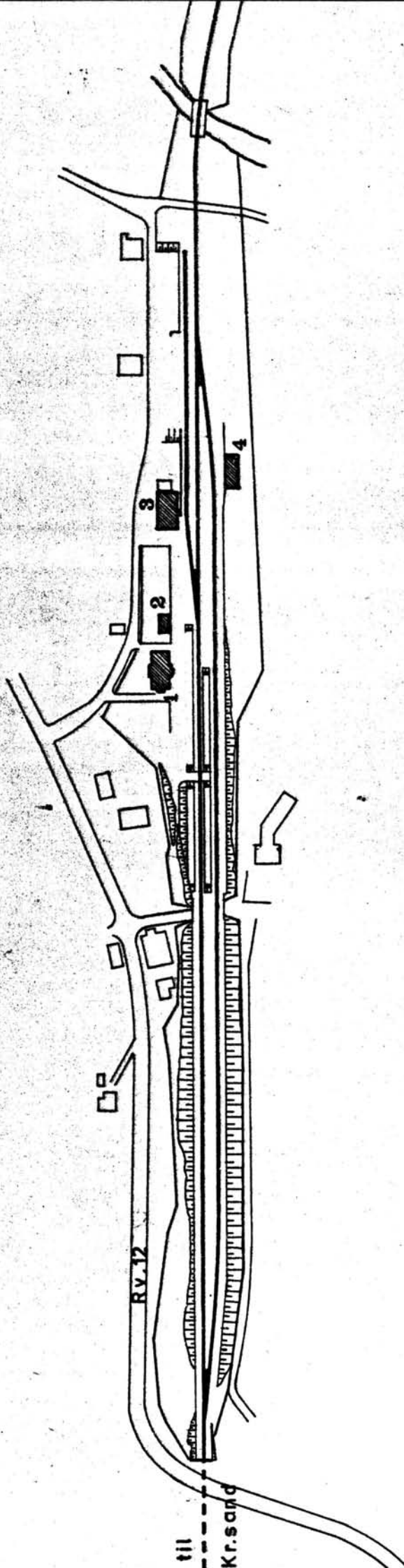
NSB · REGISTRERING AV BYGNINGER

UTGITT:
REVIDERT:

STASJONSNR 2126	STASJON/STREKNING/ANLEGG MOSBY STASJON	BANE/BILROUTE SØRLANDSBANEN	DISTRIKT KRISTIANSAND
--------------------	---	--------------------------------	--------------------------

BYGN NR	KILOMETER	BYGNINGSTYPE	ADRESSE	MATTRIKKEL GNR. BNR	BEBYGD AREAL	ETG	BRUTTO GOLVFLATE	HOVED- MATERIALE	BYGGEAR	TEGNINGER ARKIVNR.	MERKNAD	EGET SKJEMA
1	355,52	Stasjonsbygning	Mosby		134	1½		Tre	1895	B1 201		x
2	355,50	Relehus CTC	Mosby		35	1		Tre	1967			X
3	355,46	Godshus	Mosby		98	1		Tre	1958			X
4	355,44	Kvile/Redskapsbu	Mosby		75	1		Tre				X



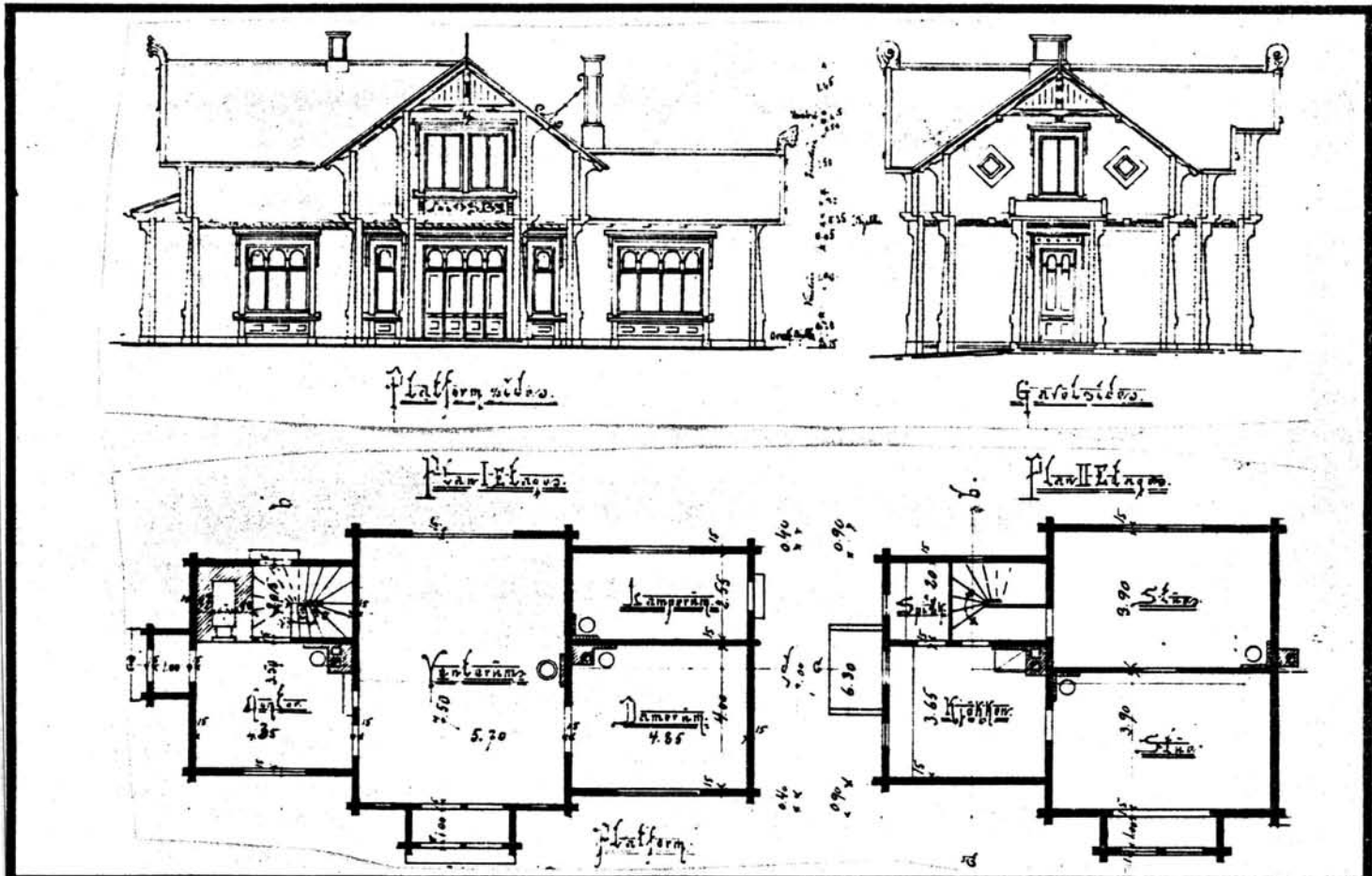


SITUASJONS- Mosby stasjon	
KART OVER:	
BANE- STREKNING:	212 Nelaug -Kr.sand
MÅLESTOKK:	1:2000 Dato: aug. 1981
UTBNITT AV LINJERKART NR.: KdB. 1028.6	
BUSSHOLDEPLASS I DIREKTE TILKNYTNING TIL STASJONEN?	JA <input type="radio"/> NEI <input checked="" type="checkbox"/>
DROPEHOLDEPLASS I DIREKTE TILKNYTNING TIL STASJONEN?	JA <input type="radio"/> NEI <input checked="" type="checkbox"/>

NSB - REGISTRERING AV BYGNINGER

Bak/Hed 0700

NAVN BYGNINGENS ART	MOSBY STASJON Stasjonsbygning	STASJONSNR. 2126	BYGN.NR. 1
BANESTREKNING	212 Nelaug - Kristiansand	KILOMETER 355,46	
KOMMUNE.MATR.NR.	Kristiansand	GÅRDSNR.	BRUKSNR.
ADRESSE	4710 Mosby	DISTRIKT Kristiansand	



TEGNINGEN VISER: Originaltegning, datert 24/1 1894.

Målestokk 1:200

OPPRINNELIG BRUKSFØRMÅL	PRIMÆRT Stasjonsbygning: -Ekspedisjonslokaler -Stm.bolig	SEKUNDÆRT -Lamperom	
NÅVÆRENDE BRUKSFØRMÅL	PRIMÆRT Bolighus	SEKUNDÆRT	ANTALL LEILIGHETER: 1 ANTALL OVERNATTINGSROM: 0
FORHOLD TIL ANDRE HUS	Del av anlegg - frittstående		
FYSISK MILJØ-SAMMENHENG	Landbruksbebyggelse (mindre tettsted)		

VERNEVERDI	<input type="checkbox"/> PRIO-RITERT	BYGNINGEN PRIORITERES SPESIELT SOM BEVARINGSOBJEKT (EVT. INTERN NSB-FREDNING)	<input type="checkbox"/> BYGNINGEN ER FREDET I MEDHOLD AV LOV OM KULTURMINNER
	<input type="checkbox"/> HØY	ENDRINGER SKAL IKKE FORETAS FØR ARKITEKTKONTORET HAR GODKJENT PLANENE. DETTE GJELDER OGSÅ UTSKIFTING AV DØRER, VINDUER, KLEDNING, TAKTEKKING OSV.	
	<input checked="" type="checkbox"/> MIDDELS		
	<input type="checkbox"/> LAV	ENDRINGER KAN FORETAS UTEN GODKJENNING FRA ARKITEKTKONTORET. DET HENVISES TIL GENERELLE RÅD OG RETNINGSLINJER.	
	<input type="checkbox"/> INGEN		

DIMENSJONER	HØVEDMÅL M 15,50 x 7,00	BEBYGD AREAL M ² 134	ANTALL ETASJER 2	BRUTTO GOLVAREAL M ²
-------------	----------------------------	------------------------------------	---------------------	------------------------------------

BYGNINGSDEL	TYPE.KONSTRUKSJON	INSTALLASJON	MERKNAD
FUNDAMENT	1. Fuget gråsteinsmur m. teglkrone 2. Betongmur	SKORSTEIN	STK. 2
KJELLER UNDERETASJE	1. Kjeller, trebjelkelag (vente 2. Oppfylt, to lag tegl på sand, fliser rom)	ELEKTRISITET	Innlagt
YTTERVEGG	1. Laftet tømmer 2. Bindingsverk	OPPVARMING	PRIMÆRT: SEKUNDÆRT:
FASADEKLEDNING	Liggende trepanel m. høvlet kantprofil, pløyd	VANN	Innlagt
TAKFORM	Saltak	BAD	Innlagt
TAKTEKING	Krum tegltakstein	TOALETT	TYPE: W.C. ANTALL: 1

VINDUER	Oppr. i 1 etg.: 6 stk. (kryss- post, buet karm m. profilering og utskjæring i øvre felt.)	DEKOR INNSKRIPSJONER	Prof. sperreender, gerikter, båndgesims (v. sprang i veggliv Hengesøyler. Vinduer m. ornam.
DØRER	Oppr. Ny teakdør til leilighet (vind- fang vest)	INTERIØR	Tak i venterom oppr., gulvfliser opprinnelige.

BYGGEÅR	AR 1895	MERKNAD
TILBYGGING OMBYGGING FLYTTING	AR 1906 1960	ENDRING (ca.) Påbygd 2 etg. på nordfløy " Tilbygg nytt inngangsparti/trapp for leilighet i vindfang mot vest.

VEDLIKEHOLDS- TILSTAND	TILSTAND:	GOD STAND	BEGYNNENDE FORFALL	FRAMSKREDET FORFALL	RUIIN	EVT. FORFALLSÅRSÅK
	AR:					
	1981	X				

FARGESKJEMA	OPPRINNELIG	NÅVERENDE	FRAMTIDIG	BYGGHERRE
UTVENDIG VEGG		9D8 Rødbrun		NSB
VINDSKIER		4-5 C7 Brungul		ARKITEKT P.A. Due
GERIKTER		- " -		BYGGMESTER
VINDUER		- " -		
DØRER		5-6 D8 Lysebrun		BYGNINGSTYPEN Type for Setesdals- banen. M. visse variasjoner som Vennesla, Grovane, Ive- land, Hægeland.
HJØRNEBORD				STILPREG


TEGNINGER (ARKIVHENVISNING)	B1 201
ELDRE FOTOGRAF.	

ANDRE OPPLYSNINGER	Kjeller/underetg.: 3. Kryperom, trebjelke- lag	UTGITT	DATO	REGISTR.	DATO
					15.8.81
		RETTELSES- BLAD	NR	INNFØRT DEN	AV
			NR	INNFØRT DEN	AV
NR	INNFØRT DEN		AV		

NSB - REGISTRERING AV BYGNINGER

Eak/Maa 0703.75

NAV BYGNINGENS ART	MOSBY STASJON CTC-Relehus	STASJONSNR. 2126	BYGN.NR. 2
BANESTREKNING	212 Nelaug - Kristiansand	KILOMETER 355,50	
KOMMUNE, MATR.NR.	Kristiansand	GÅRDSNR.	BRUKSNR.
ADRESSE	4710 Mosby	DISTRIKT Kristiansand	



TEGNING

TEGNINGEN VISER:

OPPRINNELIG BRUKSFORMÅL	PRIMÆRT Relehus CTC	SEKUNDÆRT	
NÅVÆRENDE BRUKSFORMÅL	PRIMÆRT som over	SEKUNDÆRT	ANTALL LEILIGHETER: 0 ANTALL OVERNATTINGSROM: 0
FORHOLD TIL ANDRE HUS	Del av anlegg - frittstående		
FYSISK MILJØ- SAMMENHENG	Landbruksbebyggelse		

VERNEVERDI	<input type="checkbox"/> PRIO- RITERT	BYGNINGEN PRIORITERES SPESIELT SOM BEVA- RINGSOBJEKT (EVT. INTERN NSB-FREDNING)	<input type="checkbox"/> BYGNINGEN ER FREDET I MEDHOLD AV LOV OM KULTURMINNER
	<input type="checkbox"/> HØY	ENDRINGER SKAL IKKE FORETAS FØR ARKITEKTKONTORET HAR GODKJENT PLANENE. DETTE GJELDER OGSÅ UTSKIFTING AV DØRER, VINDUER, KLEDNING, TAKTEKKING OSV.	
	<input type="checkbox"/> MIDDELS		
	<input checked="" type="checkbox"/> LAV	ENDRINGER KAN FORETAS UTEN GODKJENNING FRA ARKITEKTKONTORET. DET HENVISES TIL GENE- RELLE RÅD OG RETNINGSLINJER.	
	<input type="checkbox"/> INGEN		

DIMENSJONER	HOVEDTÅL M	8,00 x 5,00	BEBYGD AREAL M ²	ANTALL ETASJER	BRUTTO GOLVAREAL M ²
-------------	---------------	-------------	--------------------------------	-------------------	------------------------------------

BYGNINGSDEL	TYPE, KONSTRUKSJON	INSTALLASJON	MERKNAD
FUNDAMENT	Betongmur	SKORSTEIN	STK. 0
KJELLER UNDERETASJE	Lufta kryperom ? Betongdekke ?	ELEKTRISITET	Innlagt
YTTERVEGG	Bindingsverk	OPPVARMING	PRIMÆRT: Elektrisk SEKUNDÆRT:
FASADEKLEDNING	Stående tømmermannspanel	VANN	Ikke innlagt
TAKFORM	Saltak	BAD	Ikke innlagt
TAKTEKKING	Papp shingel	TOALETT	TYPE: ANTALL:

VINDUER	Oppr.	DEKOR INNSKRIPSJONER	
DØRER	Oppr. (panelt)	INTERIØR	

BYGGEÅR	ÅR	MERKNAD
	1967	
TILBYGGING OMBYGGING FLYTTING	ÅR	ENDRING

VEDLIKEHOLDS- TILSTAND	TILSTAND:	I GOD STAND	BEGYNNENDE FORFALL	FRAMSKREDET FORFALL	RUIN	EVT. FORFALLSÅRSÅK
	ÅR:	1981	x			

FARGESKJEMA	OPPRINNELIG	NÅVERENDE	FRAMTIDIG	BYGGHERRER
UTVENDIG VEGG		9D8 Rødbrun		NSB
VINDSKIER		4-5C7 Brungul		ARKITEKT
GERIKTER		- " -		BYGGMESTER
VINDUER		- " -		BYGNINGSTYPE
DØRER		5-6D8 Lysebrun		STILPREG
HJØRNEBORD				

TEGNINGER (ARKIVHENVISNING)	
ELDRE FOTOGRAF.	

ANDRE OPPLYSNINGER	UTGITT	DATO	REGISTR.	DATO
				14.8.81
	RETTELSES- BLAD	NR	INNFØRT DEN	AV
		NR	INNFØRT DEN	AV
		NR	INNFØRT DEN	AV

NSB · REGISTRERING AV BYGNINGER

Bak/Hed 0703.79

NAVN BYGNINGENS ART	MOSBY STASJON Godshus	STASJONSNR. 2126	BYGN.NR. 3
BANESTREKNING	212 Nelaug - Kristiansand	KILOMETER 355,46	
KOMMUNE.MATR.NR.	Kristiansand	GÅRDSNR.	BRUKSNR.
ADRESSE	4710 Mosby	DISTRIKT Kristiansand	



TEGNING

TEGNINGEN VISER:

OPPRINNELIG BRUKSFORMÅL	PRIMÆRT Godshus	SEKUNDÆRT	
NÅVÆRENDE BRUKSFORMÅL	PRIMÆRT Lager for samvirkelaget	SEKUNDÆRT	ANTALL LEILIGHETER: 0 ANTALL OVERNATTINGSROM: 0
FORHOLD TIL ANDRE HUS	Del av anlegg - frittstående		
FYSISK MILJØ- SAMMENHENG	Landbruksbebyggelse- mindre tettsted		

VERNEVERDI	<input type="checkbox"/> PRIO- RITERT	BYGNINGEN PRIORITERES SPESIELT SOM BEVA- RINGSOBJEKT (EVT. INTERN NSB-FREDNING)	<input type="checkbox"/> BYGNINGEN ER FREDET I MEDHOLD AV LOV OM KULTURMINNER
	<input type="checkbox"/> HØY	ENDRINGER SKAL IKKE FORETAS FØR ARKITEKTKONTORET HAR GODKJENT PLANENE. DETTE GJELDER OGSÅ UTSKIFTING AV DØRER, VINDUER, KLEDNING, TAKTEKKING OSV.	
	<input checked="" type="checkbox"/> MIDDELS		
	<input type="checkbox"/> LAV	ENDRINGER KAN FORETAS UTEN GODKJENNING FRA ARKITEKTKONTORET. DET HENVISES TIL GENE- RELLE RÅD OG RETNINGSLINJER.	
	<input type="checkbox"/> INGEN		

DIMENSJONER	HOVEDTÅL M 13,00 x 7,50	BEBYGD AREAL M ² 98	ANTALL ETASJER 1	BRUTTO GOLVAREAL M ²
-------------	----------------------------	-----------------------------------	---------------------	------------------------------------

BYGNINGSDEL	TYPE. KONSTRUKSJON	INSTALLASJON	MERKNAD
FUNDAMENT	Betongmur	SKORSTEIN	STK. 0
KJELLER UNDERETASJE	Oppfylt, betong på kult	ELEKTRISITET	Innlagt
YTTERVEGG	Bindingsverk	OPPVARMING	PRIMÆRT: SEKUNDÆRT:
FASADEKLEDNING	Liggende trepanel, weatherboard	VANN	
TAKFORM	Saltak	BAD	
TAKTEKKING	Bølgeblikk	TOALETT	TYPE: ANTALL: 0

VINDUER	Oppr. (m. småruter)	DEKOR INNSKRIPSJONER	
DØRER	1 vippeport ny (alu.), forøvrig oppr.	INTERIØR	

BYGGEÅR	ÅR 1938 ?	MERKNAD 1958 ?
TILBYGGING OMBYGGING FLYTTING	ÅR	ENDRING

VEDLIKEHOLDS- TILSTAND	TILSTAND:	I GOD STAND	BEGYNNENDE FORFALL	FRAMSKREDET FORFALL	RUIN	EVT. FORFALLSÅRSÅK
	ÅR:	1981	x			

FARGESKJEMA	OPPRINNELIG	NAVÆRENDE	FRAMTIDIG	BYGGHERRE
UTVENDIG VEGG		9D8 Rødbrun		NSB
VINDSKIER		- " -		ARKITEKT
GERIKTER		4-5C7 Brungul		BYGGMESTER
VINDUER		- " -		BYGNINGSTYPE
DØRER		5-6-D8 Lysebrun		STILPREG
HJØRNEBORD		9D8		

TEGNINGER (ARKIVHENVISNING)	
ELDRE FOTOGRAF.	


ANDRE OPPLYSNINGER	UTGITT	DATO	REGISTR.	DATO 14.8.81
	RETTELSES- BLAD	NR	INNFØRT DEN	AV
		NR	INNFØRT DEN	AV
		NR	INNFØRT DEN	AV

NSB · REGISTRERING AV BYGNINGER

UTGITT:
REVIDERT:

STASJONSNR	STASJON/STREKNING/ANLEGG	BANE / BILRUTE	POSTHOLK
	MOSBY - DALANE	SØRLANDSBANEN	KRISTIANSAND

BGN NR	KILOMETER	BYGNINGSTYPE	ADRESSE	MATRIKkel GNR BNR	BEBYGD AREAL	ETG	BRUTTO GOLVFLATE	HOVED-MATERIALE	BYGGEAR	TEGNINGER ARKIVNR	MERKNAD	EGET SKJEVA
	358.29	Uvørskur	Strai		24	1		Tre	1895	Bd 301		X

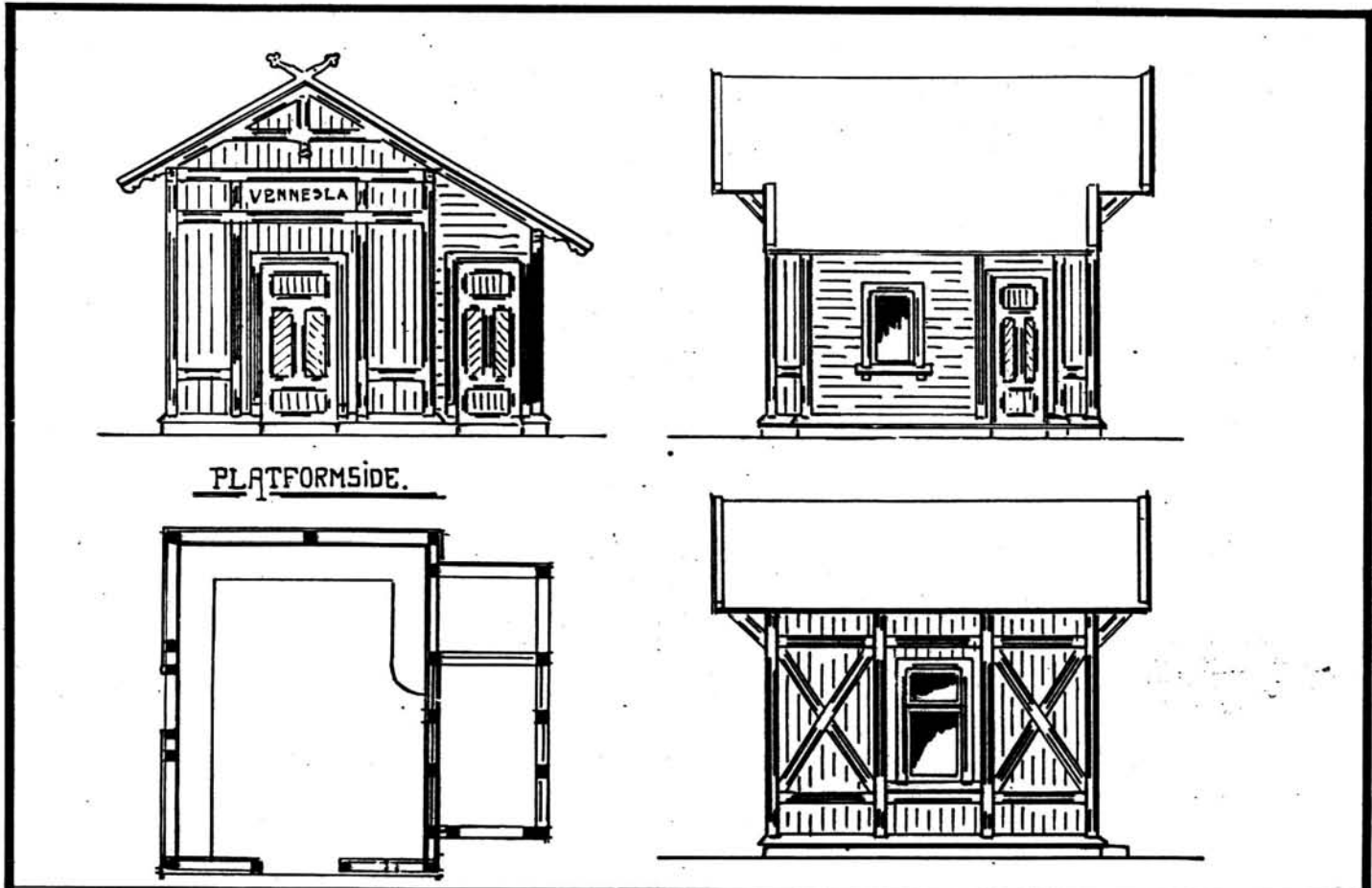


NSB · REGISTRERING AV BYGNINGER

Bak Had 070373

NAVN BYGNINGENS ART	STRAI HOLDEPLASS Uværskur	STASJONSNR 2128	BYGN NR 1
BANESTREKNING	212 Nelaug - Kristiansand	KILOMETER 358,29	
KOMMUNE, MATR. NR	Kristiansand	GÅRDSNR	BRUKSNR
ADRESSE	Strai	DISTRIKT Kristiansand	

FOTO



PLATFORMSIDE.

TEGNINGEN VISER: Kopi etter orig.tegn. dat. 8.2.1909

M 1:100

OPPRINNELIG BRUKSFORMÅL	PRIMÆRT Uværskur	SEKUNDÆRT	
NÅVÆRENDE BRUKSFORMÅL	PRIMÆRT Materialbu	SEKUNDÆRT	ANTALL LEILIGHETER: 0
			ANTALL OVERNATTINGSROM: 0
FORHOLD TIL ANDRE HUS	Del av anlegg - frittstående		
FYSISK MILJØ- SAMMENHENG	Spredt landbruksbebyggelse		

VERNEVERDI	<input type="checkbox"/> PRIO- RITERT	BYGNINGEN PRIORITERES SPESIELT SOM BEVA- RINGSOBJEKT (EVT. INTERN NSB-FREDNING)	<input type="checkbox"/> BYGNINGEN ER FREDET I MEDHOLD AV LOV OM KULTURMINNER
	<input checked="" type="checkbox"/> HØY	ENDRINGER SKAL IKKE FORETAS FOR ARKITEKTKONTORET, HAR GODKJENT PLANENE. DETTE GJELDER OGSÅ UTSKIFTING AV DØRER, VINDUER, KLEDNING, TAKTEKKING OSV.	
	<input type="checkbox"/> MIDDELS		
	<input type="checkbox"/> LAV <input type="checkbox"/> INGEN	ENDRINGER KAN FORETAS UTEN GODKJENNING FRA ARKITEKTKONTORET. DET HENVISES TIL GENE- RELLE RÅD OG RETNINGSLINJER.	

DIMENSJONER	HOVED'AL M 4,7 x 5,4	BEBYGD AREAL M ² 24	ANTALL ETASJER 1	BRUTTO GOLVAREAL M ²
-------------	-------------------------	-----------------------------------	---------------------	------------------------------------

BYGNINGSDEL	TYPE. KONSTRUKSJON	INSTALLASJON	MERKNAD
FUNDAMENT	Ringmur, fuget naturstein	SKORSTEIN	STK 1
KJELLER UNDERETASJE	Oppfylt, tegl på kult	ELEKTRISITET	Innlagt
YTTERVEGG	Bindingsverk	OPPVARMING	PRIMERT: Ved SEKUNDÆRT:
FASADEKLEDNING	Liggende staffpanel	VANN	
TAKFORM	Saltak	BAD	
TAKTEKKING	Papp	TOALETT	TYPE: ANTALL

VINDUER	Stort vindu i venterom bygd igjen. To små vind. i oppr. stil satt inn ved inng. dør	DEKOR INNSKRIPSJONER	Gavlblomst. Fint beslag ved strøminntak.
DORER	Dør i langveggen til kontor er gjenbygd.	INTERIOR	Etasjeovn i kontor: Ulefoss Verk No. 129

BYGGEGÅR	AR 1895	MERKNAD
TILBYGGING OMBYGGING FLYTTING	AR	ENDRING Endringer utført i pakt med bygningens stilpreg: -Ny panel utvendig -Div. vindusendringer

VEDLIKEHOLDS- TILSTAND	TILSTAND, AR:	I GOD STAND	BEGYNNENDE FORFALL	FRAMSKREDET FORFALL	RUIN	EVT FORFALLSÅRSÅK
	1984		X			Dårlig vedlikehold

FARGESKJEMA	OPPRINNELIG	NAVÆRENDE	FRAMTIDIG	BYGGHERRER
UTVENDIG VEGG		2B2 Gulgrå		NSB
VINDSKIER		4B2 Gulgrå		ARKITEKT P.A. Due
GERIKTER		4B2 Gulgrå		BYGGMESTER
VINDUER		3D5 Oliven		
DORER		3D5 Oliven		BYGNINGSTYPE Uvørskur for Setesdalsb. Anvendt ved Røyknes m.fl.
HJORNEBORD		4B2 Gulgrå		STILPREG


TEGNINGER (ARKIVHENVISNING)	Bd 301 (tegning B1 215b)
ELDRE FOTOGRAF	

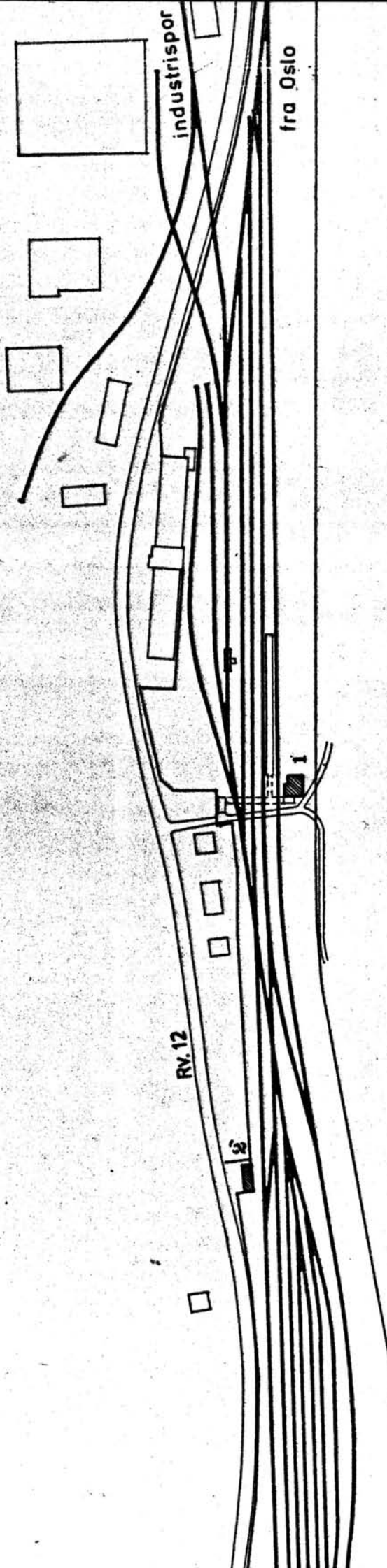
ANDRE OPPLYSNINGER	På saneringsplan for Kristiansand distrikt.	UTGITT	DATE	REGISTR	DATE 4.6.84
		RETTELSES- BLAD	NR	INNFØRT DEN	AV
			NR	INNFØRT DEN	AV
			NR	INNFØRT DEN	AV

NSB - REGISTRERING AV BYGNINGER

UTGITT:
REVIDERT:


STASJONSNR		STASJON/STREKKNING/ANLEGG		BANE/BILRUTE		SØRLANDSBANEN		DISTRIKT		KRISTIANSAND		
BYGN NR	KILOMETER	BYGNINGSTYPER	ADRESSE	MATRIKkel GNR. BNR	BEBYGD AREAL	ETG	BRUTTO GOLVFLATE	HØVEDMATERIALE	BYGGEAR	TEGNINGER ARKIVNR	MERKNAD	EGET SKIEMA
1	362,10	Stillverksbygning	Dalane		68	2		Mur/tre	1951	Ak 10264		X
2	362,29	Vognvisitørhytte	Dalane		96	1		Tre			Kvillebu	X
3	362,85	Verksted/lokstall	Krossen		3285			Mur	1937	Ak 5923	Tillbygg 1948	X
4	362,88	Sykelstall	Krossen			1		Tre				
5	362,90	Kontorbygning	Krossen		170	1		Tre	1938	Ak 6765		X
6	362,94	Velferdsbygning	Krossen		190	2		Mur/tre	1947	Ak 8940		X
7	363,01	Lokstall	Krossen		1447			Mur	1946	Ak 8655		X
8	362,76	Lagerbygning	Krossen			1		Tre	1972			
9	363,01	Lagerbygning	Krossen			1		Tre	1961			
10	362,94	Lagerbygning	Krossen			1		Tre	1943			
11	363,01	Enebolig	Setesdalsveien 79		66	1½		Tre	1945	KdB. 1320		X
12	363,01	Tomannsbolig	Setesdalsveien 81			2		Tre	1945			X

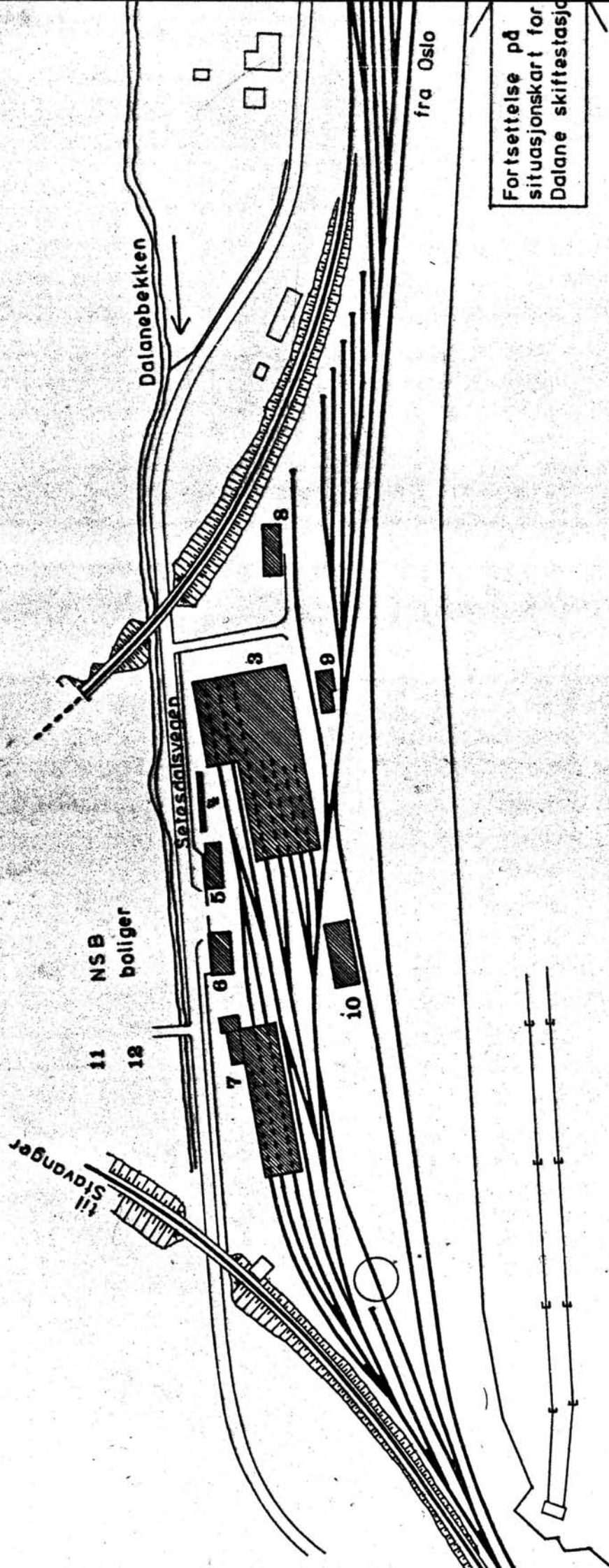




Fortsettelse på
 situasjonskart for
 Krossen Verksted

SITUASJONS- Dalane skiftestasjon	
KART OVER:	
BANE- STREKNING:	212 Nelaug -Kr. sand
MÅLESTOKK:	1:2500/Dato:juli 1981
UTSNITT AV LINJEKART NR.:	KdB. 1029.5
BUSSHOLDEPLASS I DIREKTE TILKNYTNING TIL STASJONEN?	JA <input type="radio"/> NEI <input checked="" type="checkbox"/>
DROBUEHOLDEPLASS I DIREKTE TILKNYTNING TIL STASJONEN?	JA <input type="radio"/> NEI <input checked="" type="checkbox"/>





Fortsettelse på
situasjonskart for
Dalane skiftestasjon

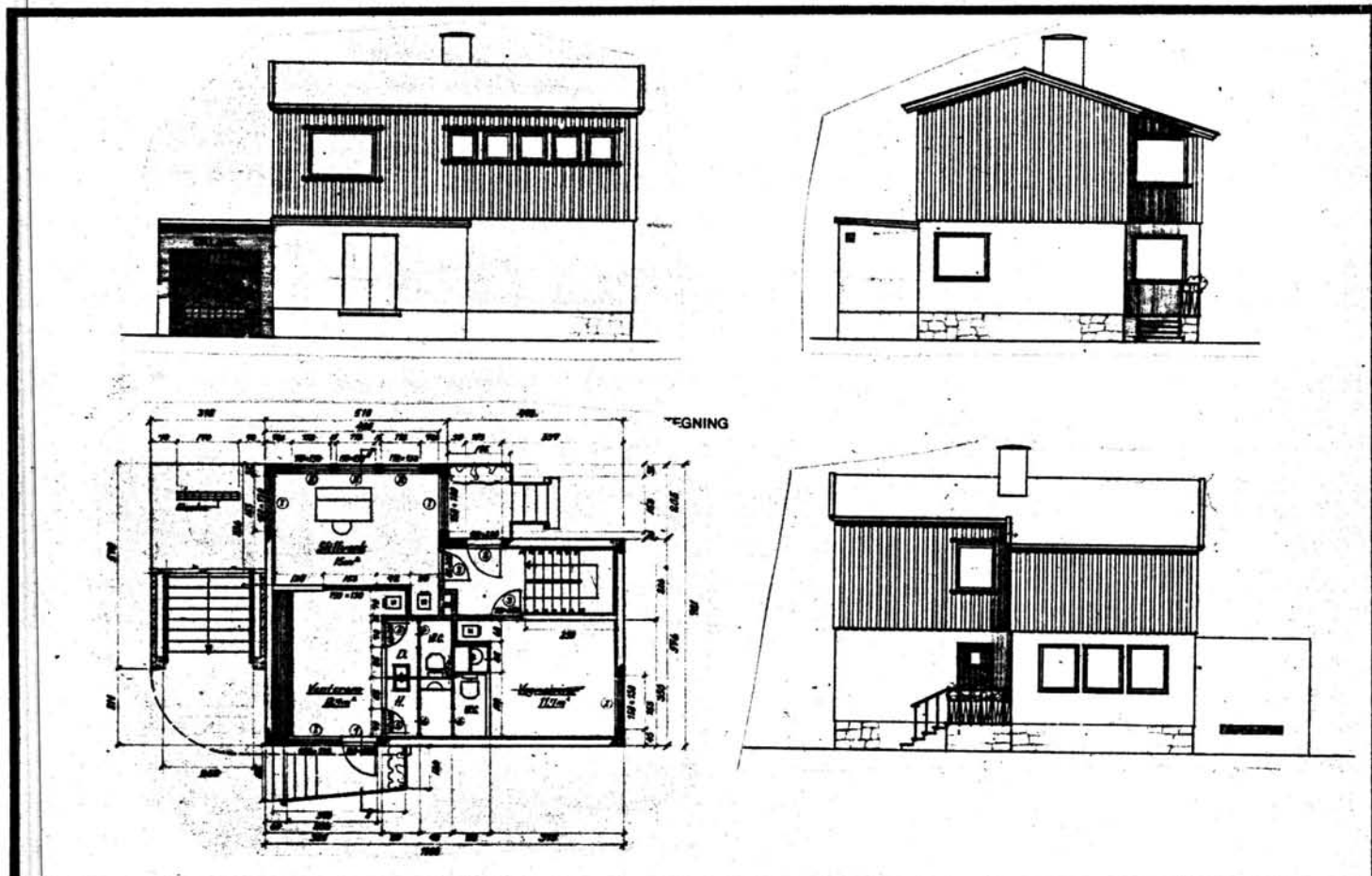

SITUASJONS- KART OVER: Krossen verksted	
BANE-	
STREKNING: 212 Nelaug -kr. sand	
MÅLSTOKK: 1:2500 Dato: juli 1981	
UTSNITT AV LINJEKART NR.: KdB. 1029.5	
BUSSHOLDEPLASS I DIREKTE	J A <input type="radio"/> NEI <input checked="" type="radio"/>
TILKNYTNING TIL STASJONEN?	J A <input type="radio"/> NEI <input checked="" type="radio"/>
DRØMMEHOLDEPLASS I DIREKTE	J A <input type="radio"/> NEI <input checked="" type="radio"/>
TILKNYTNING TIL STASJONEN?	J A <input type="radio"/> NEI <input checked="" type="radio"/>



NSB · REGISTRERING AV BYGNINGER

Bak/Had 0703.79

NAVN BYGNINGENS ART	DALANE SKIFTESTASJON Stillverksbygning	STASJONSNR.	BYGN.NR. 1
BANESTREKNING	212 Nelaug - Kristiansand	KILOMETER	362,10
KOMMUNE.MATR.NR.	Kristiansand	GÅRDSNR.	BRUKSNR.
ADRESSE	4600 Kristiansand	DISTRIKT	Kristiansand



TEGNINGEN VISER: Originaltegninger, datert 12/7 1950.

Målestokk 1:200.

OPPRINNELIG BRUKSFØRMÅL	PRIMÆRT Stasjonsbygning: -Ekspedisjonslokaler -Overnatting	SEKUNDÆRT	
NÅVERENDE BRUKSFØRMÅL	PRIMÆRT Stillverk Relerom Oppholdsrom	SEKUNDÆRT Overnattingsrom bare i bruk som reserverom for påkommende tilfeller.	ANTALL LEILIGHETER: 0 ANTALL OVERNATTINGSROM: 2
FORHOLD TIL ANDRE HUS	Del av anlegg - frittstående		
FYSISK MILJØ- SAMMENHENG	Større tettsted (by)		

VERNEVERDI	<input type="checkbox"/> PRIO- RITERT	BYGNINGEN PRIORITERES SPESIELT SOM BEVA- RINGSOBJEKT (EVT. INTERN NSB-FREDNING)	<input type="checkbox"/> BYGNINGEN ER FREDET I MEDHOLD AV LOV OM KULTURMINNER
	<input type="checkbox"/> HØY	ENDRINGER SKAL IKKE FORETAS FØR ARKITEKTKONTORET HAR GODKJENT PLANENE. DETTE GJELDER OGSÅ UTSKIFTING AV DØRER, VINDUER, KLEDNING, TAKTEKKING OSV.	
	<input type="checkbox"/> MIDDELS		
	<input checked="" type="checkbox"/> LAV	ENDRINGER KAN FORETAS UTEN GODKJENNING FRA ARKITEKTKONTORET. DET HENVISES TIL GENE- RELLE RÅD OG RETNINGSLINJER.	
	<input type="checkbox"/> INGEN		

DIMENSJONER	HOVED*IAL M 10,0 x 7,8	BEBYGD AREAL M ² 68	ANTALL ETASJER 2	BRUTTO GOLVAREAL M ²
-------------	---------------------------	-----------------------------------	---------------------	------------------------------------

BYGNINGSDEL	TYPE. KONSTRUKSJON	INSTALLASJON	MERKNAD
FUNDAMENT	Betongmur, forblendet med skifer	SKORSTEIN	STK. 1
KJELLER UNDERETASJE	Oppfylt, betong på kult	ELEKTRISITET	Innlagt
YTTERVEGG	1. Betong ? 2. Bindingsverk	OPPVARMING	PRIMERT: Elektrisk SEKUNDÆRT: Ved
FASADEKLEDNING	1. Stående tømmermannspanel 2. Puss	VANN	Innlagt
TAKFORM	Saltak	BAD	Innlagt (dusj)
TAKTEKKING	Papp	TOALETT	TYPE: W.C. ANTALL: 1

VINDUER	Skiftet i 1. etg.: mot spor delvis gjenmurt, vippevind., gavler: faste vinduer. Forøvrig oppr.	DEKOR INNSKRIPSJONER
DØRER	Oppr.	INTERIØR

BYGGEÅR	AR 1951	MERKNAD
TILBYGGING OMBYGGING FLYTTING	AR 1969 ?	ENDRING Omformerrom avdelt, ominnredning

VEDLIKEHOLDS- TILSTAND	TILSTAND:	I GOD STAND	BEGYNNENDE FORFALL	FRAMSKREDET FORFALL	RUIN	EVT. FORFALLSÅRSÅK
	ÅR:	1981	x			

FARGESKJEMA	OPPRINNELIG	NÅVÆRENDE	FRAMTIDIG	BYGGHERRE NSB
UTVENDIG VEGG		6E5/4C4 Rødlig		ARKITEKT NSB- Ak v/Sundby
VINDSKIER		4B 3		BYGGMESTER
GERIKTER				BYGNINGSTYPE
VINDUER		4B3		STILPREG
DØRER				
HJØRNEBORD				

TEGNINGER (ARKIVHENVISNING)	Ak 10264
ELDRE FOTOGRAF.	

ANDRE OPPLYSNINGER	Bygninga ble oppført som stasjon med ekspedisjon av reisende (undergang og plattform bygd). Nedlagt ca 1964.	UTGITT	DATO	REGISTR.	DATO
		RETTELSES- BLAD	NR	INNFORT DEN	AV
			NR	INNFORT DEN	AV

NSB · REGISTRERING AV BYGNINGER

Bak/Hed 0703.79

NAV BYGNINGENS ART	DALANE SKIFTESTASJON Vognvisitørhytte	STASJONSNR.	BYGN.NR. 2
BANESTREKNING	212 Nelaug - Kristiansand	KILOMETER	362,29
KOMMUNE, MATR.NR.	Kristiansand	GÅRDSNR.	BRUKSNR.
ADRESSE	4600 Kristiansand	DISTRIKT	Kristiansand



TEGNING

TEGNINGEN VISER:

OPPRINNELIG BRUKSFORMÅL	PRIMÆRT Vognvisitører: Verksted Oppholdsrom, garderobe	SEKUNDÆRT Baneavd: Kvilebu, spiserom, garderobe redskapsrom
NÅVERENDE BRUKSFORMÅL	PRIMÆRT som over	SEKUNDÆRT som over
		ANTALL LEILIGHETER: 0
		ANTALL OVERNATTINGSROM: 0
FORHOLD TIL ANDRE HUS	Del av anlegg - sammenbygd (mot nord, med privat bygning).	
FYSISK MILJØ- SAMMENHENG	Større tettsted (by)	

VERNEVERDI	<input type="checkbox"/> PRIMÆRT	BYGNINGEN PRIORITERES SPESIELT SOM BEVARINGSOBJEKT (EVT. INTERN NSB-FREDNING)	<input type="checkbox"/> BYGNINGEN ER FREDET I MEDHOLD AV LOV OM KULTURMINNER
	<input type="checkbox"/> HØY	ENDRINGER SKAL IKKE FORETAS FØR ARKITEKKTTORET HAR GODKJENT PLANENE. DETTE GJELDER OGSÅ UTSKIFTING AV DØRER, VINDUER, KLEDNING, TAKTEKKING OSV.	
	<input type="checkbox"/> MIDDELS		
	<input checked="" type="checkbox"/> LAV	ENDRINGER KAN FORETAS UTEN GODKJENNING FRA ARKITEKKTTORET. DET HENVISES TIL GENERELLE RÅD OG RETNINGSLINJER.	
	<input type="checkbox"/> INGEN		

DIMENSJONER	HOVEDTÅL M 21,20 x 4,55	BEBYGD AREAL M ² 96.	ANTALL ETASJER 1	BRUTTO GOLVAREAL M ²
-------------	----------------------------	------------------------------------	---------------------	------------------------------------

BYGNINGSDEL	TYPE, KONSTRUKSJON	INSTALLASJON	MERKNAD
FUNDAMENT	Betongmur	SKORSTEIN	STK. 0
KJELLER UNDERETASJE	Kryperom, trebjelkelag	ELEKTRISITET	Innlagt
YTTERVEGG	Bindingsverk	OPPVARMING	PRIMÆRT: Ved SEKUNDÆRT: Elektrisk
FASADEKLEDNING	Liggende trepanel, weatherboard	VANN	Innlagt
TAKFORM	Pulttak	BAD	Ikke innlagt
TAKTEKKING	Papp	TOALETT	TYPE: ANTALL:

VINDUER	Oppr.	DEKOR INNSKRIPSJONER
DØRER	Skiftet 1 stk. , forøvrig oppr.	INTERIØR

BYGGEÅR	AR	MERKNAD
TILBYGGING OMBYGGING FLYTTING	AR	ENDRING

VEDLIKEHOLDS- TILSTAND	TILSTAND: AR:	I GOD STAND	BEGYNNENDE FORFALL	FRAMSKREDET FORFALL	RUIN	EVT. FORFALLSÅRSÅK
	1981	x				

FARGESKJEMA	OPPRINNELIG	NÅVÆRENDE	FRAMTIDIG	BYGGHERRE NSB
UTVENDIG VEGG		4C4 Rødlig		ARKITEKT
VINDSKIER				BYGGMESTER
GERIKTER		4B-C2		BYGNINGSTYPE
VINDUER		- " -		STILPREG
DØRER		5C7 Gul-lig		
HJØRNEBORD				

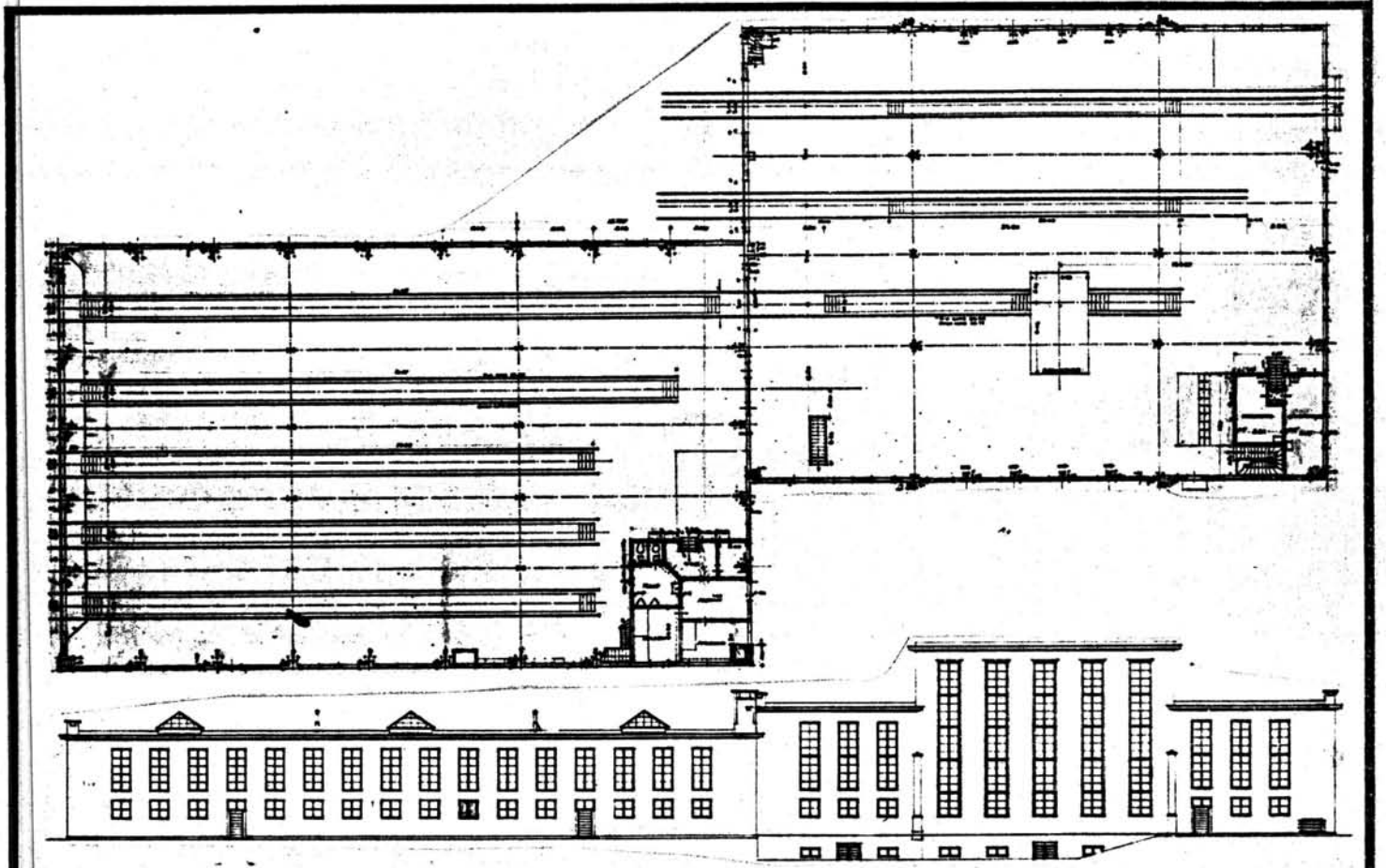
TEGNINGER (ARKIVHENVISNING)	
ELDRE FOTOGRAF.	

ANDRE OPPLYSNINGER	UTGITT	DATO	REGISTR.	DATO 13.7.81
	RETTELSES- BLAD	NR	INNFØRT DEN	AV
		NR	INNFØRT DEN	AV
		NR	INNFØRT DEN	AV

NSB · REGISTRERING AV BYGNINGER

Bak./Hed 070379

NAV BYGNINGENS ART	KROSSEN VERKSTED Verkstedbygning // lokstall	STASJONSNR.	BYGN. NR. 3
BANESTREKNING	212 Nelaug - Kristiansand	KILOMETER	362,85
KOMMUNE, MATR. NR.	Kristiansand	GARDSNR.	BRUKSNR.
ADRESSE	4600 Kristiansand	DISTRIKT	Kristiansand



TEGNINGEN VISER: Originaltegn. dat. 12/1 & 29/3 1935.

Målestokk 1:500.

OPPRINNELIG BRUKSFØRMÅL	PRIMÆRT Verksted Lokstall (damplok) Kontor	SEKUNDÆRT	
NÅVERENDE BRUKSFØRMÅL	PRIMÆRT Verksted Lokstall Kontorer	SEKUNDÆRT Lager (forsyningsavd.) Garderobe . Sentralfyran- legg for hele området	ANTALL LEILIGHETER: 0 ANTALL OVERNATTINGSROM: 0
FORHOLD TIL ANDRE HUS	Del av anlegg - frittstående		
FYSISK MILJØ- SAMMENHENG	Større tettsted (by) (utkant m. industri og boligbebyggelse)		

VERNEVERDI	<input type="checkbox"/> PRIO- RITERT	BYGNINGEN PRIORITERES SPESIELT SOM BEVA- RINGSOBJEKT (EVT. INTERN NSB-FREDNING)	<input type="checkbox"/> BYGNINGEN ER FREDET I MEDHOLD AV LOV OM KULTURMINNER
	<input checked="" type="checkbox"/> HØY	ENDRINGER SKAL IKKE FORETAS FØR ARKITEKTKONTORET HAR GODKJENT PLANENE. DETTE GJELDER OGSÅ UTSKIFTING AV DØRER, VINDUER, KLEDNING, TAKTEKKING OSV.	
	<input type="checkbox"/> MIDDELS		
	<input type="checkbox"/> LAV	ENDRINGER KAN FORETAS UTEN GODKJENNING FRA ARKITEKTKONTORET. DET HENVISES TIL GENE- RELLE RÅD OG RETNINGSLINJER.	
	<input type="checkbox"/> INGEN		

DIMENSJONER	HOVED*AL 87,40 x 45,00	BEBYGD AREAL M ² 3285	ANTALL ETASJER 1 / 2	BRUTTO GOLVAREAL M ²
-------------	------------------------	----------------------------------	----------------------	---------------------------------

BYGNINGSDEL	TYPE. KONSTRUKSJON	INSTALLASJON	MERKNAD
FUNDAMENT	Betongmur	SKORSTEIN	STK. 2
KJELLER UNDERETASJE	1. Oppfylt betong på kult (oppforet med 4" treklosser). 2. Kjeller, betongdekke.	ELEKTRISITET	Innlagt
YTTERVEGG	Jernbetong (innvendig foret med porøse steiner)	OPPVARMING	PRIMÆRT: Olje sentralfyr SEKUNDÆRT:
FASADEKLEDNING	Puss	VANN	Innlagt
TAKFORM	Flatt, industritak m. overlysoppbygg	BAD	Ikke innlagt
TAKTEKKING	1. Papp 2. Singel på plast/isopor	TOALETT	TYPE: W.C. ANTALL: 5 (2 fjernet)

VINDUER	Oppr.	DEKOR INNSKRIPSJONER
DØRER	Skiftet enkelte porter (vippeport 1 stk.) • Dører oppr.	INTERIØR

BYGGEÅR	ÅR 1937-8	MERKNAD
TILBYGGING OMBYGGING FLYTTING	ÅR 1948-50	ENDRING Garderobe, spisesal, lager, smie

VEDLIKEHOLDSTILSTAND	TILSTAND: ÅR:	I GOD STAND	BEGYNNENDE FORFALL	FRAMSKREDET FORFALL	RUIN	EVT. FORFALLSÅRSÅK
	1981	x				Puss flasser av, lekkasjer i tak

FARGESKJEMA	OPPRINNELIG	NÅVERENDE	FRAMTIDIG	BYGGHERRE NSB
UTVENDIG VEGG		4B-C4 grågul		ARKITEKT NSB-Ak: E. Gleditsch og G. Hoel
VINDSKIER				BYGGMESTER
GERIKTER				BYGNINGSTYPE
VINDUER		29C4 grågrønn		STILPREG
DØRER		27E-F6 mørkegrønn		
HJØRNEBORD				

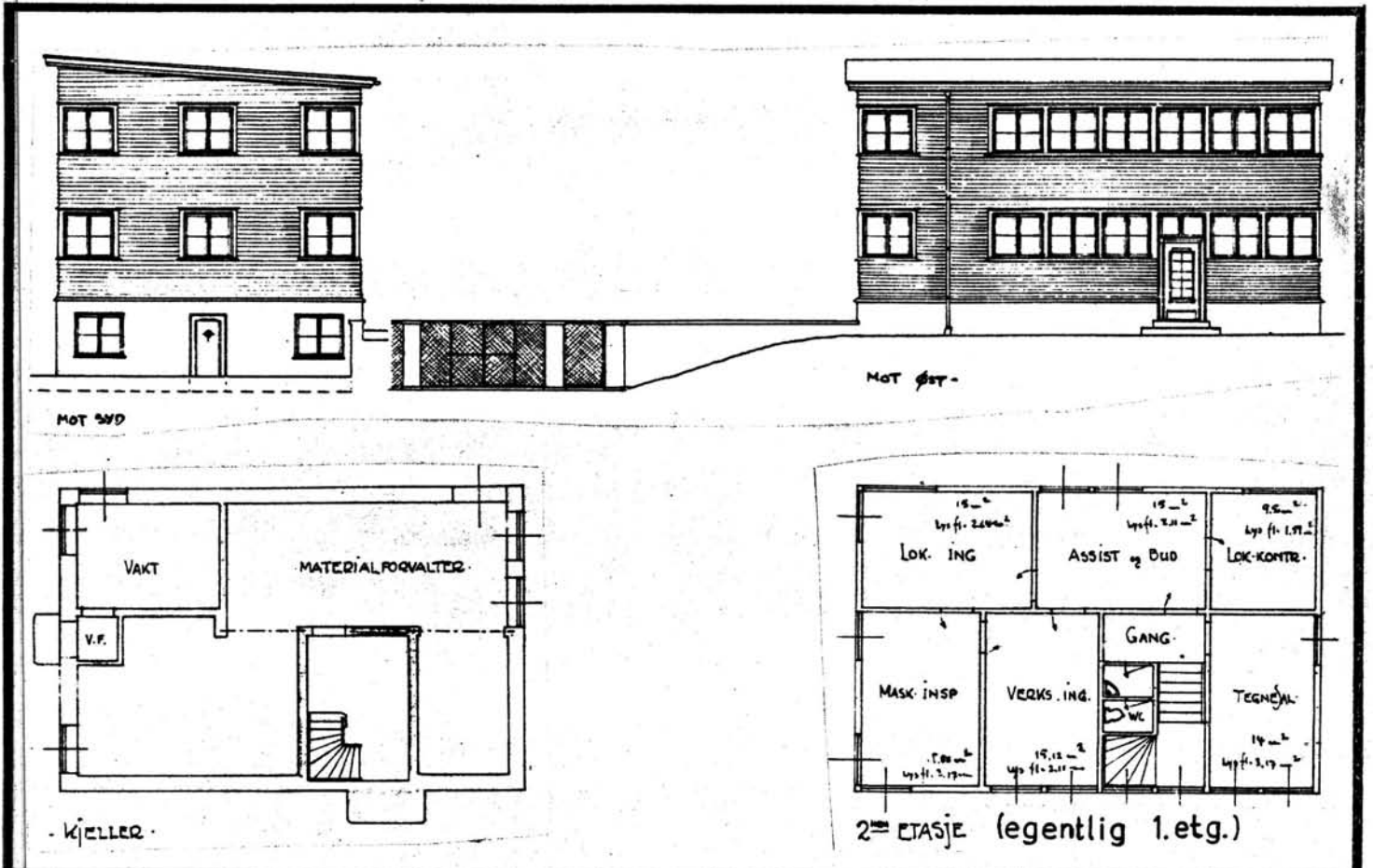
TEGNINGER (ARKIVHENVISNING)	Ak 5923
ELDRE FOTOGRAF.	

ANDRE OPPLYSNINGER	Uavklarte planer om utleie av enkelte lokaler.	UTGITT	DATO	REGISTR.	DATO 13.7.81
		RETTELSESBLAG	NR	INNFØRT DEN	AV
			NR	INNFØRT DEN	AV
			NR	INNFØRT DEN	AV

NSB - REGISTRERING AV BYGNINGER

Bak/Mad 07:2379

NAVN BYGNINGENS ART	KROSSEN VERKSTED Kontorbygning	STASJONSNR.	BYGN.NR. 5
BANESTREKNING	212 Nelaug - Kristiansand	KILOMETER 362,90	
KOMMUNE, MATR.NR.	Kristiansand	GARDSNR.	BRUKSNR.
ADRESSE	4600 Kristiansand	DISTRIKT Kristiansand	



TEGNINGEN VISER: Originaltegninger, datert 8 & 9/4 1938.

Målestokk 1:200.

OPPRINNELIG BRUKSFØRMÅL	PRIMÆRT -Kontorer -Vaktrom	SEKUNDÆRT Tilbygg 1944: Overnattingsfløy, inneholdt i kjellerrom, kommandorom (militært) bygd splintsikkert	
NÅVÆRENDE BRUKSFØRMÅL	PRIMÆRT -Kontorer -Overnattingsrom	SEKUNDÆRT	ANTALL LEILIGHETER: 0 ANTALL OVERNATTINGSROM: 3
FORHOLD TIL ANDRE HUS	Del av anlegg - frittstående		
FYSISK MILJØ- SAMMENHENG	Større tettsted (by)		

VERNEVERDI	<input type="checkbox"/> PRIO- RITERT	BYGNINGEN PRIORITERES SPEIELT SOM BEVA- RINGSOBJEKT (EVT. INTERN NSB-FREDNING)	<input type="checkbox"/> BYGNINGEN ER FREDET I MEDHOLD AV LOV OM KULTURMINNER
	<input type="checkbox"/> HØY	ENDRINGER SKAL IKKE FORETAS FØR ARKITEKTKONTORET HAR GODKJENT PLANENE. DETTE GJELDER OGSÅ UTSKIFTING AV DØRER, VINDUER, KLEDNING, TAKTEKKING OSV.	
	<input type="checkbox"/> MIDDELS		
	<input checked="" type="checkbox"/> LAV	ENDRINGER KAN FORETAS UTEN GODKJENNING FRA ARKITEKTKONTORET. DET HENVISES TIL GENE- RELLE RÅD OG RETNINGSLINJER.	
	<input type="checkbox"/> INGEN		

DIMENSJONER	HØVEDMÅL M	20,0 x 8,5	BEBYGD AREAL M ²	170	ANTALL ETASJER	1	BRUTTO GOLVAREAL M ²
-------------	---------------	------------	--------------------------------	-----	-------------------	---	------------------------------------

BYGNINGSDEL	TYPE, KONSTRUKSJON	INSTALLASJON	MERKNAD
FUNDAMENT	Betongmur	SKORSTEIN	STK. 0
KJELLER UNDERETASJE	1. Kjeller, trebjelkelag 2. Kjeller, betongdekke (sidefløy)	ELEKTRISITET	Innlagt
YTTERVEGG	Reisverk (Bindingsverk ?)	OPPVARMING	PRIMÆRT: Olje sentralfyr SEKUNDÆRT: (sentral i lokstall)
FASADEKLEDNING	Liggende trepanel, weatherboard Ny kledning og isolering med 10cm gl.vatt	VANN	Innlagt
TAKFORM	Pulttak	BAD	Ikke innlagt
TAKTEKING	Korrugerte aluminiumsplater	TOALETT	TYPE: W.C. ANTALL: 1

VINDUER	Skiftet (vippevinduer m. forsegla glass) en del oppr. i kjelleretasjen	DEKOR INNSKRIPSJONER	
DØRER	Oppr.	INTERIØR	Ny platehimling

BYGGEÅR	AR 1938	MERKNAD
TILBYGGING OMBYGGING FLYTTING	AR 1944	ENDRING Overnattingsfløy

VEDLIKEHOLDS- TILSTAND	TILSTAND:	I GOD STAND	BEGYNNENDE FORFALL	FRAMSKREDET FORFALL	RUIN	EVT. FORFALLSÅRSÅK
	AR:					
	1981	X				

FARGESKJEMA	OPPRINNELIG	NAVÆRENDE	FRAMTIDIG	BYGGHERRE
UTVENDIG VEGG		4-5 C3		NSB
VINDSKIER		Alu.beslag		ARKITEKT Ak v/G.Hoel
GERIKTER		Hvit		BYGGMESTER
VINDUER		Brunbeis		BYGNINGSTYPE
DØRER		4B-C3		STILPREG
HJØRNEBORD		4-5 C3		



TEGNINGER (ARKIVHENVISNING)	Ak 6765	(Bare 1 etg. er oppført, mens tegninger viser 2, og "2 etg. plan" er i virkligheten grunnplan.)
ELDRE FOTOGRAF.		

ANDRE OPPLYSNINGER	UTGITT	DATO	REGISTR.	DATO 13.7.81
	RETTELSES- BLAD	NR	INNFORT DEN	AV
		NR	INNFORT DEN	AV
		NR	INNFORT DEN	AV



NSB · REGISTRERING AV BYGNINGER

Bak/Hed 0703,75

NAVN BYGNINGENS ART	KROSSEN VERKSTED Velferdsbygning	STASJONSNR.	BYGN.NR. 6
BANESTREKNING	212 Nelaug - Kristiansand	KILOMETER	362,94
KOMMUNE, MATR. NR.	Kristiansand	GARDSNR.	BRUKSNR.
ADRESSE	4600 Kristiansand	DISTRIKT	Kristiansand



GNING



TEGNINGEN VISER: Originaltegninger, datert 3/7 1944.

Målestokk 1:250.

OPPRINNELIG BRUKSFØRMÅL	PRIMÆRT -Velferdsbygning : m. overnattingsrom dagrom/kjøkken	SEKUNDÆRT	
NÅVERENDE BRUKSFØRMÅL	PRIMÆRT Overnattingsrom Ordrerom Badstue/trim, garderobe	SEKUNDÆRT	ANTALL LEILIGHETER: 0 ANTALL OVERNATTINGSROM: 10
FORHOLD TIL ANDRE HUS	Del av anlegg - frittstående		
FYSISK MILJØ- SAMMENHENG	Større tettsted (by)		

VERNEVERDI	<input type="checkbox"/> PRIORITYERT	BYGNINGEN PRIORITYERES SPÆSIELT SOM BEVARINGSOBJEKT (EVT. INTERN NSB-FREDNING)	<input type="checkbox"/> BYGNINGEN ER FREDET I MEDHOLD AV LOV OM KULTURMINNER
	<input type="checkbox"/> HØY	ENDRINGER SKAL IKKE FORETAS FØR ARKITEKTKONTORET HAR GODKJENT PLANENE. DETTE GJELDER OGSÅ UTSKIFTING AV DØRER, VINDUER, KLEDNING, TAKTEKKING OSV.	
	<input type="checkbox"/> MIDDELS		
	<input checked="" type="checkbox"/> LAV	ENDRINGER KAN FORETAS UTEN GODKJENNING FRA ARKITEKTKONTORET. DET HENVISES TIL GENERELLE RÅD OG RETNINGSLINJER.	
	<input type="checkbox"/> INGEN		

DIMENSJONER	HOVEDTAL M 19,0 x 10,0	BEBYGG AREAL M ² 190	ANTALL ETASJER 1	BRUTTO GOLVAREAL M ²
-------------	---------------------------	------------------------------------	---------------------	------------------------------------

BYGNINGSDEL	TYPE.KONSTRUKSJON	INSTALLASJON	MERKNAD
FUNDAMENT	Betongmur	SKORSTEIN	STK. 0
KJELLER UNDERETASJE	Kjeller, betongdekke	ELEKTRISITET	Innlagt
YTTERVEGG	1. Reisverk (2½"plank) 2. Teglmur (1 steins) 3. Betongmur (kjeller)	OPPVARMING	PRIMÆRT: Olje sentralfyr SEKUNDÆRT:
FASADEKLEDNING	Liggende trepanel, weatherboard	VANN	Innlagt
TAKFORM	Pulttak	BAD	Innlagt Dusj/badstue
TAKTEKKING	Papp	TOALETT	TYPE: W.C. ANTALL: 7

VINDUER	Skiftet (vippevinduer m. forsegla glass) oppr. i kjelleretasje	DEKOR INNSKRIPSJONER	
DØRER	Oppr.	INTERIØR	Forandret dagrom: Møllerstuepanel. Overn.rom oppusset

BYGGGEAR	ÅR 1947	MERKNAD	
TILBYGGING OMBYGGING FLYTTING	ÅR 1960 1981	ENDRING (ca.)	Tilbygg: Badstue Ominnredet (to overnattingsrom omgjort til bad/wc)

VEDLIKEHOLDS- TILSTAND	TILSTAND:	I GOD STAND	BEGYNNENDE FORFALL	FRAMSKREDET FORFALL	RUIJN	EVT. FORFALLSÅRSÅK
	ÅR:					
	1981	x				

FARGESKJEMA	OPPRINNELIG	NÅVERENDE	FRAMTIDIG	BYGGHERRE
UTVENDIG VEGG		4-B-C3		NSB
VINDSKIER		- " -		ARKITEKT Ak v/G. Hoel
GERIKTER		Hvit		BYGGMESTER
VINDUER		Brunbeis/4B-C3		BYGNINGSTYPE
DØRER		4B-C3		STILPREG
HJØRNEBORD		- " -		

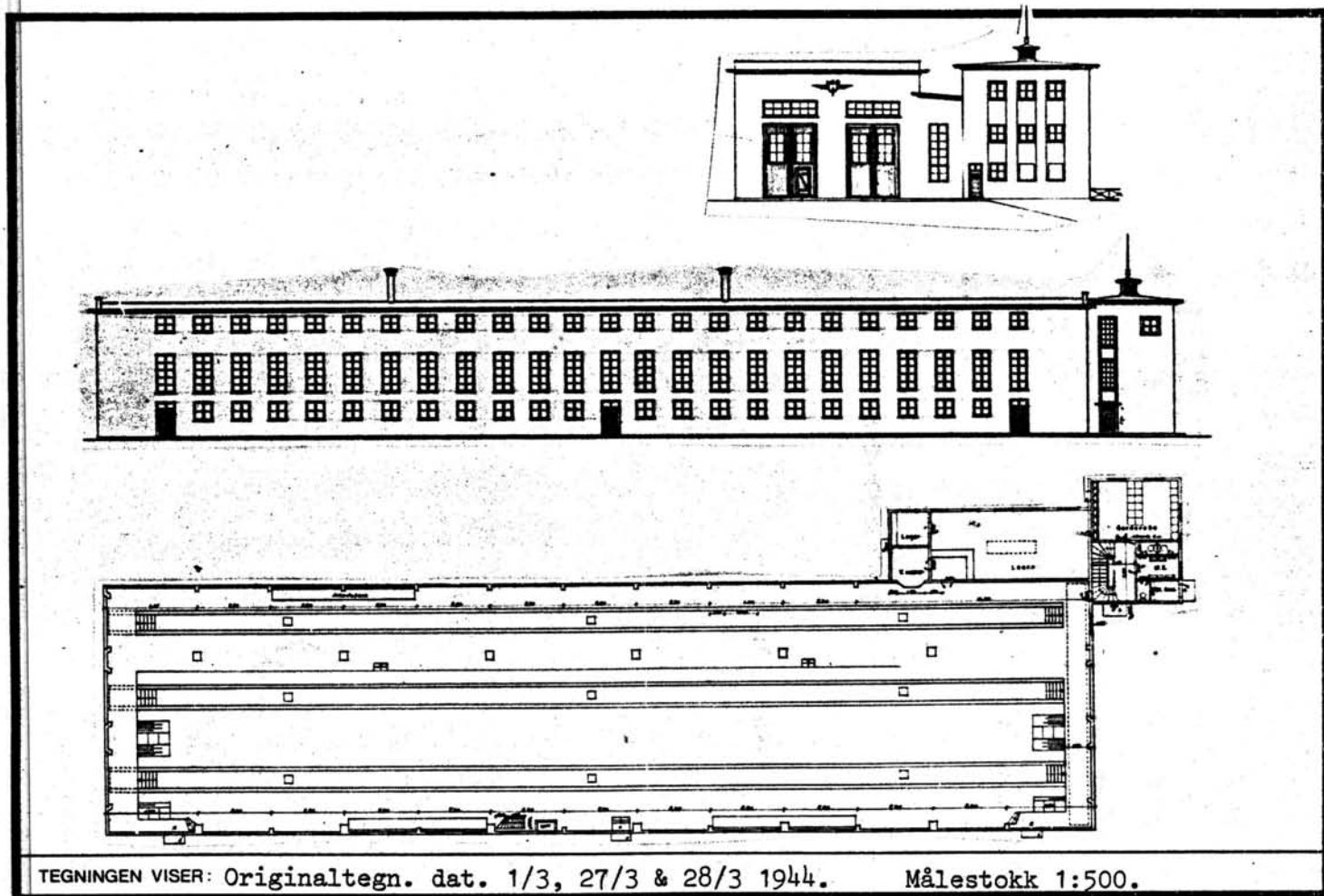
TEGNINGER (ARKIVHENVISNING)	Ak 8940
ELDRE FOTOGRAF.	

ANDRE OPPLYSNINGER	Fasadekledning: Ny kledning m.7,5cm gl.vatt Sentralfyr for hele området i verksted lokstall. Oppr. 12 overn. rom, idag 10 (2rom dusj/WC)	UTGITT	DATO	REGISTR.	DATO
					13.7.81
		RETTELSES- BLAD	NR	INNFORT DEN	AV
			NR	INNFORT DEN	AV
NR	INNFORT DEN		AV		

NSB · REGISTRERING AV BYGNINGER

Bak/Had 0703.79

NAV BYGNINGENS ART	KROSSEN VERKSTED "Ny" Lokstall	STASJONSNR.	BYGN. NR. 7
BANESTREKNING	212 Nelaug - Kristiansand	KILOMETER	363,01
KOMMUNE, MATR. NR.	Kristiansand	GÅRDSNR.	BRUKSNR.
ADRESSE	4600 Kristiansand	DISTRIKT	Kristiansand



TEGNINGEN VISER: Originaltegn. dat. 1/3, 27/3 & 28/3 1944. Målestokk 1:500.

OPPRINNELIG BRUKSFØRMÅL	PRIMÆRT Lokstall Spiserom Vaskeri	SEKUNDÆRT Lager	
NÅVÆRENDE BRUKSFØRMÅL	PRIMÆRT Lokstall Verksted Vaskeri	SEKUNDÆRT Vaskeri Undervisningsrom	ANTALL LEILIGHETER: 0 ANTALL OVERNATTINGSROM: 0
FORHOLD TIL ANDRE HUS	Del av anlegg - frittstående		
FYSISK MILJØ- SAMMENHENG	Større tettsted (by)		

VERNEVERDI	<input type="checkbox"/> PRIO- RITERT	BYGNINGEN PRIORITERES SPESIELT SOM BEVA- RINGSOBJEKT (EVT. INTERN NSB-FREDNING)	<input type="checkbox"/> BYGNINGEN ER FREDET I MEDHOLD AV LOV OM KULTURMINNER
	<input checked="" type="checkbox"/> HØY	ENDRINGER SKAL IKKE FORETAS FØR ARKITEKTKONTORET HAR GODKJENT PLANENE. DETTE GJELDER OGSÅ UTSKIFTING AV DØRER, VINDUER, KLEDNING, TAKTEKKING OSV.	
	<input type="checkbox"/> MIDDELS		
	<input type="checkbox"/> LAV	ENDRINGER KAN FORETAS UTEN GODKJENNING FRA ARKITEKTKONTORET. DET HENVISES TIL GENE- RELLE RÅD OG RETNINGSLINJER.	
	<input type="checkbox"/> INGEN		

DIMENSJONER	HØVED'AL M 70,75 x 18,10	BEBYGD AREAL M ² 1447	ANTALL ETASJER 1 / 3	BRUTTO GOLVAREAL M ²
-------------	-----------------------------	-------------------------------------	-------------------------	------------------------------------

BYGNINGSDEL	TYPE.KONSTRUKSJON	INSTALLASJON	MERKNAD
FUNDAMENT	Betongmur	SKORSTEIN	STK. 0
KJELLER UNDERETASJE	1. Oppfylt (smøregraver), betong på kult 2. Kjeller, betongdekke (sidebygning)	ELEKTRISITET	Innlagt
YTTERVEGG	Jernbetong	OPPVARMING	PRIMÆRT: Olje sentralfyr SEKUNDÆRT:
FASADEKLEDNING	Puss	VANN	Innlagt
TAKFORM	Flat industritak	BAD	Ikke innlagt
TAKTEKING	Asfaltpapp	TOALETT	TYPE: W.C. (1 wc i topp- ANTALL: etg. ute av 4 bruk)

VINDUER	Oppr.	DEKOR INNSKRIPSJONER	NSB-embem Ventilhatt m. spir
DØRER	Oppr.	INTERIØR	

BYGGEÅR	ÅR 1945	MERKNAD
TILBYGGING OMBYGGING FLYTTING	ÅR	ENDRING

VEDLIKEHOLDS- TILSTAND	TILSTAND:	I GOD STAND	BEGYNNENDE FORFALL	FRAMSKREDET FORFALL	RUIN	EVT. FORFALLSÅRSÅK
	ÅR:					
	1981	X				

FARGESKJEMA	OPPRINNELIG	NÅVERENDE	FRAMTIDIG	BYGGHERRER
UTVENDIG VEGG		4B-C4		NSB
VINDSKIER				ARKITEKT NSB-Ak v/ Gudmund Hoel & B. Baastad
GERIKTER				BYGGMESTER
VINDUER		25-26 B3		
DØRER		29 D 4		BYGNINGSTYPE
HJØRNEBORD				STILPREG

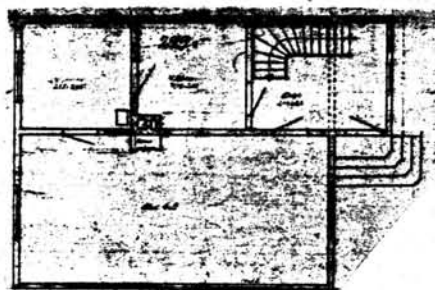

TEGNINGER (ARKIVHENVISNING)	Ak 8655 . + Maskinavdelingens tegning B 3241.
ELDRE FOTOGRAF.	

ANDRE OPPLYSNINGER	UTGITT	DATO	REGISTR.	DATO 13.7.81
	RETTELSES- BLAD	NR	INNFØRT DEN	AV
		NR	INNFØRT DEN	AV
	NR	INNFØRT DEN	AV	

NSB · REGISTRERING AV BYGNINGER

Bak/Hed 0703.79

NAV BYGNINGENS ART	KROSSEN Funksjonærbolig	STASJONSNR.	BYGN.NR. 11
BANESTREKNING	212 Nelaug - Kristiansand	KILOMETER	363,01
KOMMUNE.MATR.NR.	Kristiansand	GÅRDSNR.	BRUKSNR.
ADRESSE	Setesdalsvn. 79, 4600 Kristiansand	DISTRIKT	Kristiansand



TEGNINGEN VISER: Anleggets tegning, datert 3/2 1945. Målestokk 1:200 (+ fasader i 1:400).

OPPRINNELIG BRUKSFØRMÅL	PRIMÆRT Ingeniørbolig ved an- legget (v. Øyslebø)	SEKUNDÆRT	
NÅVÆRENDE BRUKSFØRMÅL	PRIMÆRT Bolighus	SEKUNDÆRT	ANTALL LEILIGHETER: 1 ANTALL OVERNATTINGSROM: 0
FORHOLD TIL ANDRE HUS	Del av anlegg - frittstående		
FYSISK MILJØ- SAMMENHENG	Større tettsted (by)		

VERNEVERDI	<input type="checkbox"/> PRIO- RITERT	BYGNINGEN PRIORITERES SPESIELT SOM BEVA- RINGSOBJEKT (EVT. INTERN NSB-FREDNING)	<input type="checkbox"/> BYGNINGEN ER FREDET I MEDHOLD AV LOV OM KULTURMINNER
	<input type="checkbox"/> HØY	ENDRINGER SKAL IKKE FORETAS FØR ARKITEKTKONTORET HAR GODKJENT PLANENE. DETTE GJELDER OGSÅ UTSKIFTING AV DØRER, VINDUER, KLEDNING, TAKTEKKING OSV.	
	<input type="checkbox"/> MIDDELS		
	<input checked="" type="checkbox"/> LAV	ENDRINGER KAN FORETAS UTEN GODKJENNING FRA ARKITEKTKONTORET. DET HENVISES TIL GENE- RELLE RÅD OG RETNINGSLINJER.	
	<input type="checkbox"/> INGEN		

DIMENSJONER	HOVED*1AL M 8,4 x 7,3	BEBYGD AREAL M ² 66	ANTALL ETASJER 1½	BRUTTO GOLVAREAL M ²
-------------	-----------------------	--------------------------------	-------------------	---------------------------------

BYGNINGSDEL	TYPE.KONSTRUKSJON	INSTALLASJON	MERKNAD
FUNDAMENT	Betongmur	SKORSTEIN	STK. 1
KJELLER UNDERETASJE	Kjeller, trebjelkelag	ELEKTRISITET	Innlagt
YTTERVEGG	Asbestsementplater "eternit"	OPPVARMING	PRIMÆRT: Ved SEKUNDÆRT: Elektrisk
FASADEKLEDNING	Saltak, taklett mot sør	VANN	Innlagt
TAKFORM	Krum tegl takstein	BAD	Innlagt
TAKTEKKING		TOALETT	TYPE: W.C. ANTALL: 1

VINDUER	Skiftet (vippevinduer m. forsegla glass)	DEKOR INNSKRIPSJONER	
DØRER	Skiftet (teakdører)	INTERIØR	

BYGGGEAR	AR 1945	MERKNAD
TILBYGGING OMBYGGING FLYTTING	AR	ENDRING
		Flyttet fra Øyslebø

VEDLIKEHOLDS-TILSTAND	TILSTAND: AR:	I GOD STAND	BEGYNNENDE FORFALL	FRAMSKREDET FORFALL	RUIJN	EVT. FORFALLSÅRSÅK
	1981	x				

FARGESKJEMA	OPPRINNELIG	NÅVÆRENDE	FRAMTIDIG	BYGGHERRE
UTVENDIG VEGG		Hvit		NSB
VINDSKIER		4B-C3 Grågul		ARKITEKT
GERIKTER		- " -		Anlegget Kr.sand - Moi
VINDUER		Brunbeis		BYGGMESTER
DØRER		- " -		BYGNINGSTYPE
HJØRNEBORD		4B-C3		STILPREG

TEGNINGER (ARKIVHENVISNING)	KdB 1320 (i Kristiansand Distrikt).
ELDRE FOTOGRAF.	

ANDRE OPPLYSNINGER	UTGITT	DATO	REGISTR.	DATO 13.7.81
	RETTELSESB-LAD	NR	INNFØRT DEN	AV
		NR	INNFØRT DEN	AV
		NR	INNFØRT DEN	AV

NSB · REGISTRERING AV BYGNINGER

Bak/Had 0723.78

NAVN BYGNINGENS ART	KROSSEN Funksjonærbolig	STASJONSNR.	BYGN.NR. 12
BANESTREKNING	212 Nelaug - Kristiansand	KILOMETER	363,01
KOMMUNE.MATR.NR.	Kristiansand	GÅRDSNR.	BRUKSNR.
ADRESSE	Setesdalsvn. 81, 4600 Kristiansand	DISTRIKT	Kristiansand



TEGNING

TEGNINGEN VISER:

OPPRINNELIG BRUKSFORMÅL	PRIMÆRT Anleggsbrakke (demontert og flyttet)	SEKUNDÆRT	
NÅVÆRENDE BRUKSFORMÅL	PRIMÆRT Bolighus	SEKUNDÆRT	ANTALL LEILIGHETER: 2 ANTALL OVERNATTINGSROM: 0
FORHOLD TIL ANDRE HUS	Del av anlegg - frittstående		
FYSISK MILJØ- SAMMENHENG	Større tettsted (by)		

VERNEVERDI	<input type="checkbox"/> PRIO- RITERT	BYGNINGEN PRIORITERES SPESIELT SOM BEVA- RINGSOBJEKT (EVT. INTERN NSB-FREDNING)	<input type="checkbox"/> BYGNINGEN ER FREDET I MEDHOLD AV LOV OM KULTURMINNER
	<input type="checkbox"/> HØY	ENDRINGER SKAL IKKE FORETAS FØR ARKITEKTKONTORET HAR GODKJENT PLANENE. DETTE GJELDER OGSÅ UTSKIFTING AV DØRER, VINDUER, KLEDNING, TAKTEKKING OSV.	
	<input type="checkbox"/> MIDDELS		
	<input checked="" type="checkbox"/> LAV	ENDRINGER KAN FORETAS UTEN GODKJENNING FRA ARKITEKTKONTORET. DET HENVISES TIL GENE- RELLE RÅD OG RETNINGSLINJER.	
	<input type="checkbox"/> INGEN		

DIMENSJONER	HØVED'IAL M 12,5 x 8,20	BEBYGD AREAL M ² 107	ANTALL ETASJER 2	BRUTTO GOLVAREAL M ²
-------------	----------------------------	------------------------------------	---------------------	------------------------------------

BYGNINGSDEL	TYPE.KONSTRUKSJON	INSTALLASJON	MERKNAD
FUNDAMENT	Betongmur	SKORSTEIN	STK. 1
KJELLER UNDERETASJE	Kjeller, trebjelkelag	ELEKTRISITET	Innlagt
YTTERVEGG	Brakkelemmer	OPPVARMING	PRIMÆRT: Ved/Koks SEKUNDERT: Elektrisk
FASADEKLEDNING	1. Liggende trepanel, weatherboard 2. Stående tømmermannspanel	VANN	Innlagt
TAKFORM	Saltak	BAD	Innlagt
TAKTEKING	Krum tegl takstein (rød)	TOALETT	TYPE: W.C. ANTALL: 2

VINDUER	Oppr. (tofags m. midtsprosse)	DEKOR INNSKRIPSJONER
DØRER	Oppr.	INTERIØR

BYGGEÅR	AR 1945	MERKNAD
TILBYGGING OMBYGGING FLYTTING	AR	ENDRING Tidligere vært brakke, flyttet fra Øyslebø

VEDLIKEHOLDS- TILSTAND	TILSTAND:	1 GOD STAND	BEGYNNENDE FORFALL	FRAMSKREDET FORFALL	RUIN	EVT. FORFALLSÅRSAK
	ÅR:	1981	x			

FARGESKJEMA	OPPRINNELIG	NAVERENDE	FRAMTIDIG	BYGGHERRE NSB
UTVENDIG VEGG		4C3 Rødlig	Beige	ARKITEKT Anlegget Kr.sand - Moi
VINDSKIER		Hvit		BYGGMESTER
GERIKTER		"		BYGNINGSTYPE
VINDUER		"		STILPREG
DØRER		4C3 Rødlig		
HJØRNEBORD		- " -		


TEGNINGER (ARKIVHENVISNING)	
ELDRE FOTOGRAF.	

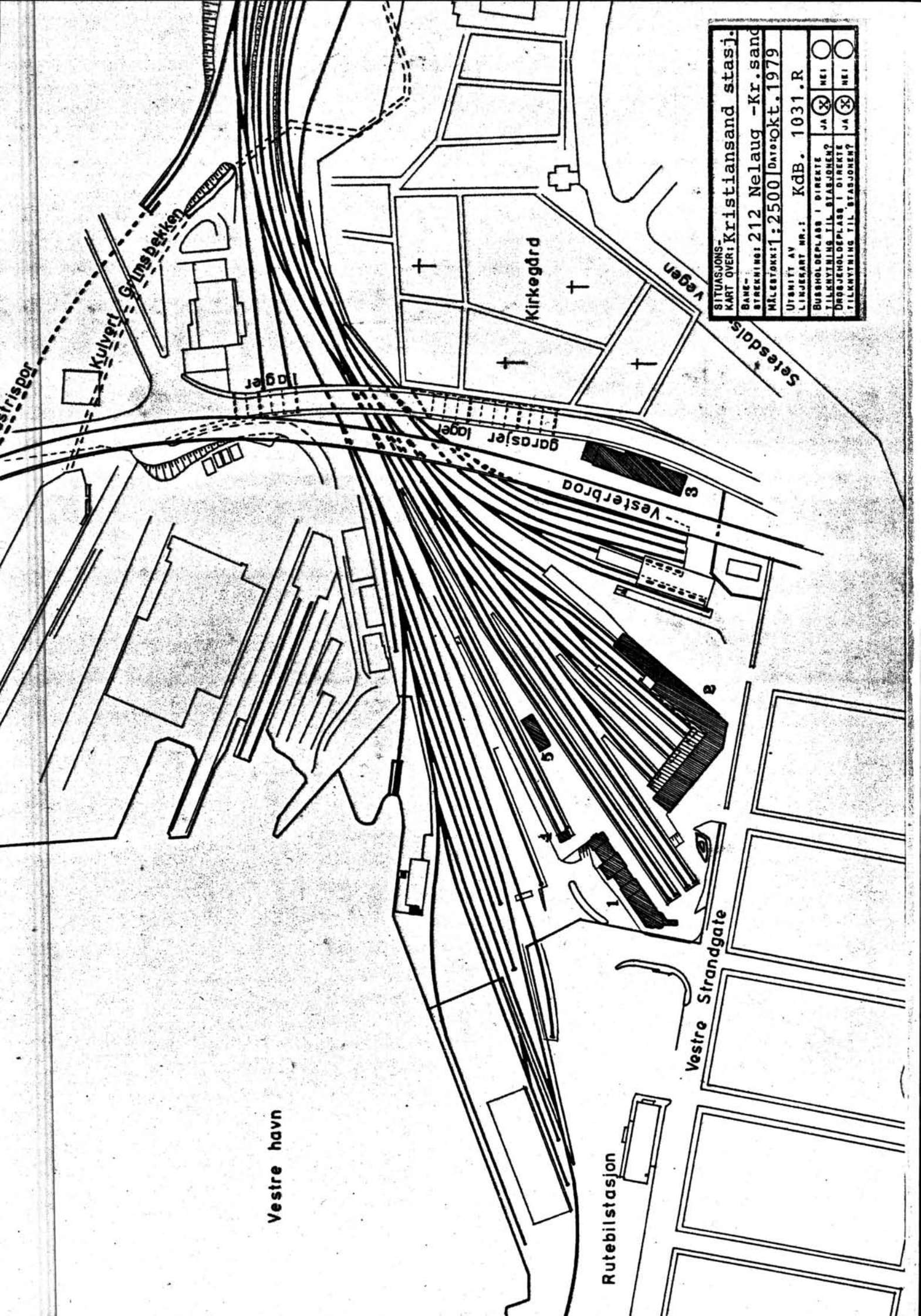
ANDRE OPPLYSNINGER	Fasadekledning: Ny kledning 7,5 isolasjon 1981. Brakke av type for sørlandsbanen Kr.sand-Moi. som Marnardal V.B. 2	UTGITT	DATO	REGISTR.	DATO 13.7.81
		RETTELSES- BLAD	NR	INNFORT DEN	AV
			NR	INNFORT DEN	AV
			NR	INNFORT DEN	AV

NSB - REGISTRERING AV BYGNINGER

UTGITT:
REVIDERT:

STASJONSNR 2130		STASJON/STREKNING/ANLEGG KRISTIANSAND STASJON		BANE/BILROUTE SØRLANDSBANEN		DISTRIKT KRISTIANSAND						
BYGN NR	KILOMETER	BYGNINGSTYPE	ADRESSE	MATRIKEL GNR, ENR	BEBYGD AREAL	ETG	BRUTTO GOLVFLATE	HOVED- MATERIALE	BYGGEAR	TEGNINGER ARKIVNR	MERKNAD	EGET SKJEMA
1	365,29	Stasjonsbygning Resturantfløy	4600 Kristiansand 4600 Kristiansand		432 240	3 2		Mur Mur	1895 1942	Ak 10183 Ak 7817		X
2	365,25	Godshus	4600 Kristiansand		1480	1-3		Mur	1936	Ak 10857	Tilbygg 1946 1967	X
3	365,12	Driftsbygning	4600 Kristiansand		630	3		Mur	1946	Ak 11125		X
4	365,26	Sovevognterminal	4600 Kristiansand			1		Tre				
5	365,20	Plattformkiosk Enebolig	4600 Kristiansand Hanevik Terrasse 7		70 99	1 2		Tre Tre	1951 1937	Ak 10302	Hvilerom	X





SITUASJONS-
KART OVER: Kristiansand stasj.

BANE-
STREKNING: 212 Nelaug - Kr. sand

MÅLESTOKK: 1:2500 Dato: okt. 1979

UTSNITT AV
LINJEKART NR.: KdB. 1031.R

BUSSHOLDEPLASS I DIREKTE TILKNYTNING TIL STASJONEN?	JA <input checked="" type="checkbox"/>	NEI <input type="checkbox"/>
DRØSSHOLDEPLASS I DIREKTE TILKNYTNING TIL STASJONEN?	JA <input checked="" type="checkbox"/>	NEI <input type="checkbox"/>

Vestre havn

Rutebilstasjon

Vestre Strandgate

Vesterbro

Kirkegård

Setaledalsvegen

Kulvert Gulmsbekken

ligger

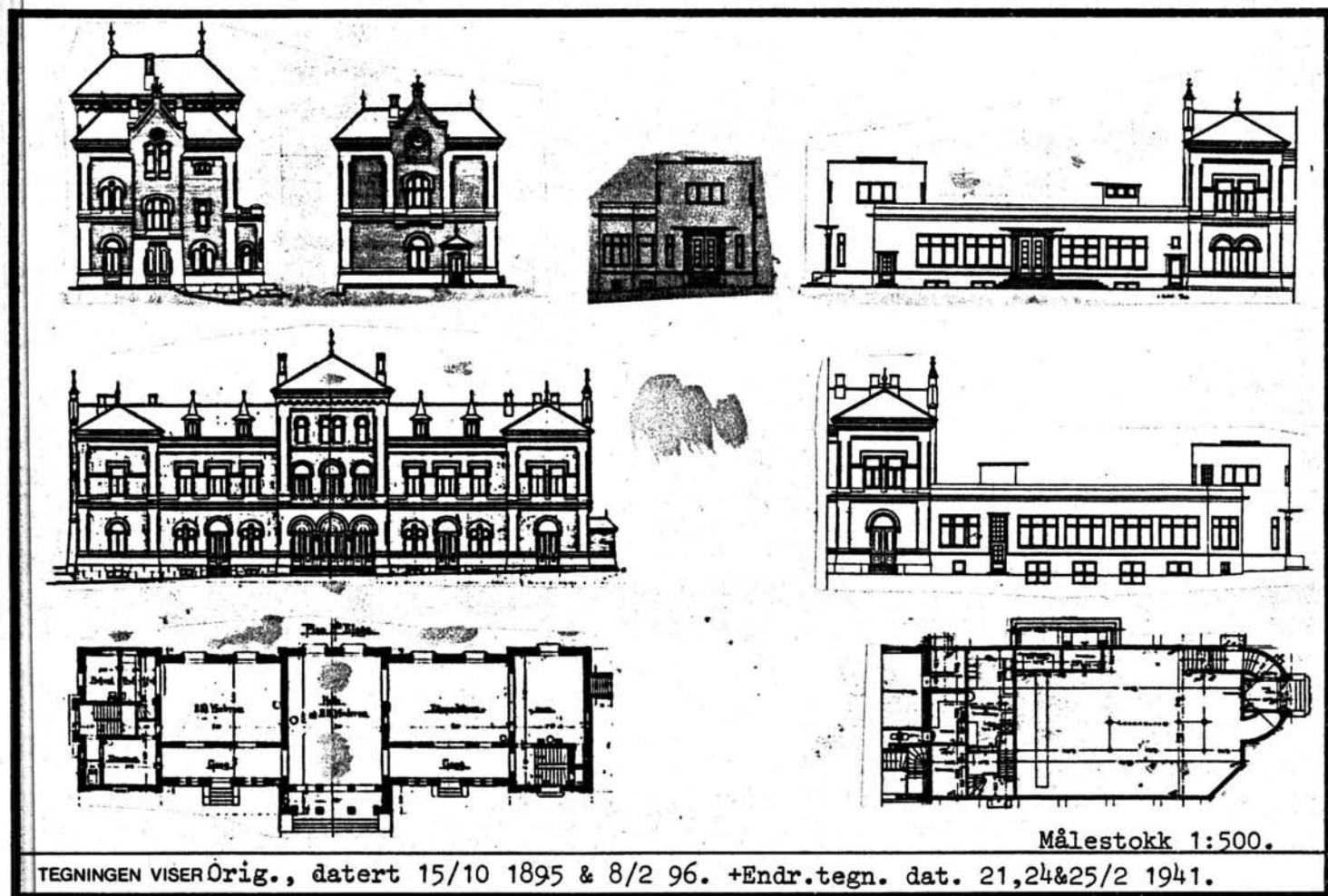
garasjer ligger

1

NSB · REGISTRERING AV BYGNINGER

Bak/Had 0703.79

NAVN BYGNINGENS ART	KRISTIANSAND STASJON Stasjonsbygning	STASJONSNR. 2130	BYGN.NR. 1
BANESTREKNING	212 Nelaug - Kristiansand	KILOMETER 365,29	
KOMMUNE.MATR.NR.	Kristiansand	GÅRDSNR.	BRUKSNR.
ADRESSE	4600 Kristiansand	DISTRIKT Kristiansand	



OPPRINNELIG BRUKSFØRMÅL	PRIMÆRT Stasjonsbygning: -Ekspedisjonslokale -Restaurant	SEKUNDÆRT -Leilighet -Kontorer	
NÅVERENDE BRUKSFØRMÅL	PRIMÆRT Ekspedisjonslokaler Restaurant Kontorer	SEKUNDÆRT	ANTALL LEILIGHETER: 0 ANTALL OVERNATTINGSROM: 3
FORHOLD TIL ANDRE HUS	Del av anlegg - frittstående		
FYSISK MILJØ- SAMMENHENG	Større tettsted, by		

VERNEVERDI	<input checked="" type="checkbox"/> PRIO- RITERT	BYGNINGEN PRIORITERES SPESIELT SOM BEVA- RINGSOBJEKT (EVT. INTERN NSB-FREDNING)	<input type="checkbox"/> BYGNINGEN ER FREDET I MEDHOLD AV LOV OM KULTURMINNER
	<input checked="" type="checkbox"/> HØY	ENDRINGER SKAL IKKE FORETAS FØR ARKITEKTKONTORET HAR GODKJENT PLANENE. DETTE GJELDER OGSÅ UTSKIFTING AV DØRER, VINDUER, KLEDNING, TAKTEKKING OSV.	
	<input type="checkbox"/> MIDDELS		
	<input type="checkbox"/> LAV	ENDRINGER KAN FORETAS UTEN GODKJENNING FRA ARKITEKTKONTORET. DET HENVISES TIL GENE- RELLE RÅD OG RETNINGSLINJER.	
	<input type="checkbox"/> INGEN		

DIMENSJONER	HOVEDÅL M 63,55 x 10,75	BEBYGD AREAL M ² 672	ANTALL ETASJER 2½	BRUTTO GOLVAREAL M ²
-------------	----------------------------	------------------------------------	----------------------	---------------------------------

BYGNINGSDEL	TYPE.KONSTRUKSJON	INSTALLASJON	MERKNAD
FUNDAMENT	Fuget naturstein, ringmur	SKORSTEIN	STK. 2
KJELLER UNDERETASJE	1. Kjeller, murte kappehvelv 2. Kjeller, betongdekke	ELEKTRISITET	Innlagt
YTTERVEGG	1. Teglsteinsmur 2. Mur av jernbetong (restaurant) ?	OPPVARMING	PRIMÆRT: Olje sentralfyr SEKUNDÆRT:
FASADEKLEDDNING	1. Ingen 2. Puss	VANN	Innlagt
TAKFORM	1. Valmet 2. Flatt tak (rest.fløy)	BAD	Ikke innlagt
TAKTEKKING	Hoggen skifer "lapp"	TOALETT	TYPE: W.C. ANTALL: 19

VINDUER	De fleste eldre vinduer i 2 etg. i behold	DEKOR INNSKRIPSJONER	Mye i behold av utv. ornametikk, samt smijernsdekorasjoner på taket
DØRER	Alle dører fornyet	INTERIØR	"Due-himling" i venterom i behold. Ny lukevegg 1972. Diverse nye paneler.

BYGGEÅR	AR 1895	MERKNAD
TILBYGGING OMBYGGING FLYTTING	AR 1938 1958	ENDRING 1. 1. Etasje ominnredet i 1938 og 1972. 2. Tilbygd Restaurantfløy i 1938 3. Restaurantfløy påbygd en etg. i 1958, mindre ominnredning i kjeller og 1. etg.

VEDLIKEHOLDS-TILSTAND	TILSTAND:	I GOD STAND	BEGYNNENDE FORFALL	FRAMSKREDET FORFALL	RUIN	EVT. FORFALLSÅRSÅK
	AR:					
	1982	x				

FARGESKJEMA	OPPRINNELIG	NAVÆRENDE	FRAMTIDIG	BYGGHERRER
UTVENDIG VEGG		4A2 gulhvit		NSB
VINDSKIER				ARKITEKT Paul A. Due
GERIKTER		ca.hvit		Rest.fløy Ak v/G. Hoel BYGGMESTER
VINDUER		29D5grågr/8F5mørkebr.		BYGNINGSTYPER
DØRER		lakkert		STILPREG
HJØRNEBORD				

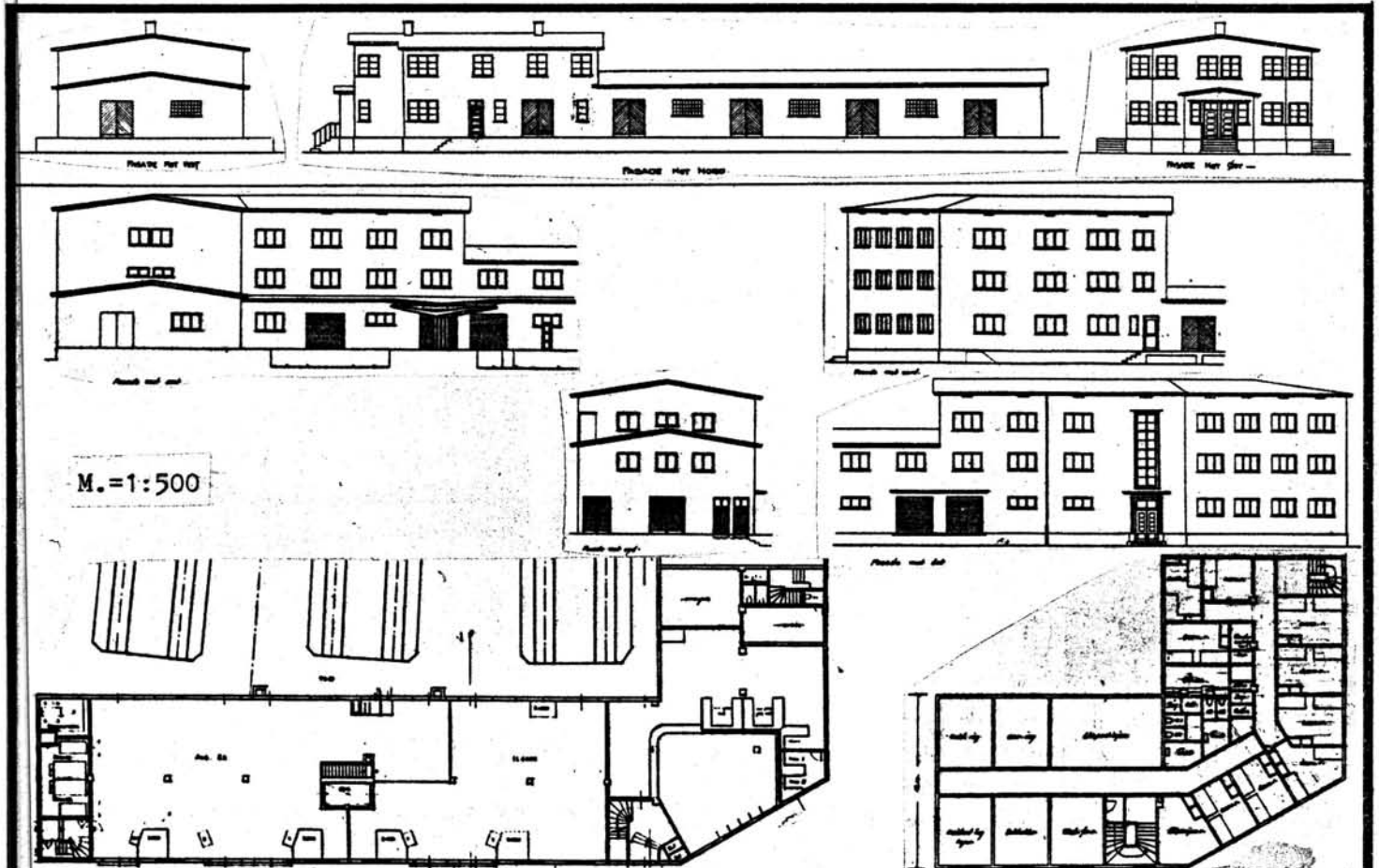
TEGNINGER (ARKIVHENVISNING)	Ak 10183 , + Ak 7817 for restaurantfløy
ELDRE FOTOGRAF.	

ANDRE OPPLYSNINGER	Interiør: Div. nye paneler, senket himling i Dc-kontor. Eldre Due-utkast, bl.a. til stasjonsbygning i tre, i mappe Ak 10183.	UTGITT	DATO	REGISTR.	DATO 18.5.82
		RETTELSESBLAD	NR	INNFORT DEN	AV
			NR	INNFORT DEN	AV
		NR	INNFORT DEN	AV	

NSB · REGISTRERING AV BYGNINGER

Bak/Hed 070379

NAVN BYGNINGENS ART	KRISTIANSAND STASJON Godshus	STASJONSNR.	2130	BYGN.NR.	2
BANESTREKNING	212 Nelaug - Kristiansand	KILOMETER	365,25		
KOMMUNE.MATR.NR.	Kristiansand	GÅRDSNR.		BRUKSNR.	
ADRESSE	4600 Kristiansand	DISTRIKT	Kristiansand		



TEGNINGEN VISER: Orig. fasadetegn. dat. 29/4 1933, endringstegn. dat. 2/7 43 & 14/5 46.

OPPRINNELIG BRUKSFORMAL	PRIMÆRT -Godshus -Kontorer for distriktet -Overnatting	SEKUNDÆRT	
NÅVERENDE BRUKSFORMAL	PRIMÆRT som over	SEKUNDÆRT ÷ Tilfluktsrom -Garderobe/dusj } i kjeller -Lager	ANTALL LEILIGHETER: 0 ANTALL OVERNATTINGSROM: 7
FORHOLD TIL ANDRE HUS	Del av anlegg - frittstående		
FYSISK MILJØ- SAMMENHENG	Større tettsted - by		

VERNEVERDI	<input type="checkbox"/> PRIORITERT	BYGNINGEN PRIORITERES SPESIELT SOM BEVARINGSOBJEKT (EVT. INTERN NSB-FREDNING)	<input type="checkbox"/> BYGNINGEN ER FREDET I MEDHOLD AV LOV OM KULTURMINNER
	<input type="checkbox"/> HØY	ENDRINGER SKAL IKKE FORETAS FØR ARKITEKTKONTORET HAR GODKJENT PLANENE. DETTE GJELDER OGSÅ UTSKIFTING AV DØRER, VINDUER, KLEDNING, TAKTEKKING OSV.	
	<input checked="" type="checkbox"/> MIDDELS		
	<input type="checkbox"/> LAV	ENDRINGER KAN FORETAS UTEN GODKJENNING FRA ARKITEKTKONTORET. DET HENVISES TIL GENERELLE RÅD OG RETNINGSLINJER.	
	<input type="checkbox"/> INGEN		

DIMENSJONER	HOVEDTÅL M 100,0 x 12,5	BEBYGD AREAL M ² 1480	ANTALL ETASJER 3 / 2 / 1	BRUTTO GOLVAREAL M ²
-------------	----------------------------	-------------------------------------	-----------------------------	------------------------------------

BYGNINGSDEL	TYPE, KONSTRUKSJON	INSTALLASJON	MERKNAD
FUNDAMENT	Betong, ringmur	SKORSTEIN	STK. 1
KJELLER UNDERETASJE	1. Kjeller, betongdekke 2. Kryperom, trebjelkelag	ELEKTRISITET	Elektrisk
YTTERVEGG	Betongmur	OPPVARMING	PRIMÆRT: Sentral oljefyr SEKUNDÆRT:
FASADEKLEDNING	Puss	VANN	Innlagt
TAKFORM	Saltak	BAD	Innlagt (dusj)
TAKTEKKING	Papp	TOALETT	TYPE: W.C. ANTALL: 17 (?)

VINDUER	Skiftet (vippevinduer, 1976)	DEKOR INNSKRIPSJONER	
DØRER	Noen få eldre tilbake	INTERIØR	

BYGGEÅR	AR 1938	MERKNAD Ca.
TILBYGGING OMBYGGING FLYTTING	AR 1967	ENDRING Tilbygd ny godshall mot vest (erstatter tretilbygg fra 1938) Ny rampe, baldakin på østfasade og vestfasade
	AR 1978	Ominnredning av 1 etg.
	AR 1948	Tilbygd ny fløy mot sør, påbygd til 3 etasjer, diverse ominnredning.

VEDLIKEHOLDS- TILSTAND	TILSTAND:	I GOD STAND	BEGYNNENDE FORFALL	FRAMSKREDET FORFALL	RUIN	EVT. FORFALLSÅRSÅK
	AR:					
	1982	x				

FARGESKJEMA	OPPRINNELIG	NÅVERENDE	FRAMTIDIG	BYGGHERRER
UTVENDIG VEGG		8C5 Grårød		NSB
VINDSKIER		4A2 Gulhvit		ARKITEKT Ak v/G.Hoel - B. Baastad
GERIKTER				BYGGMESTER
VINDUER		4A2		BYGNINGSTYPE
DØRER		4A2 /lakkert		STILPREG
HJØRNEBORD				

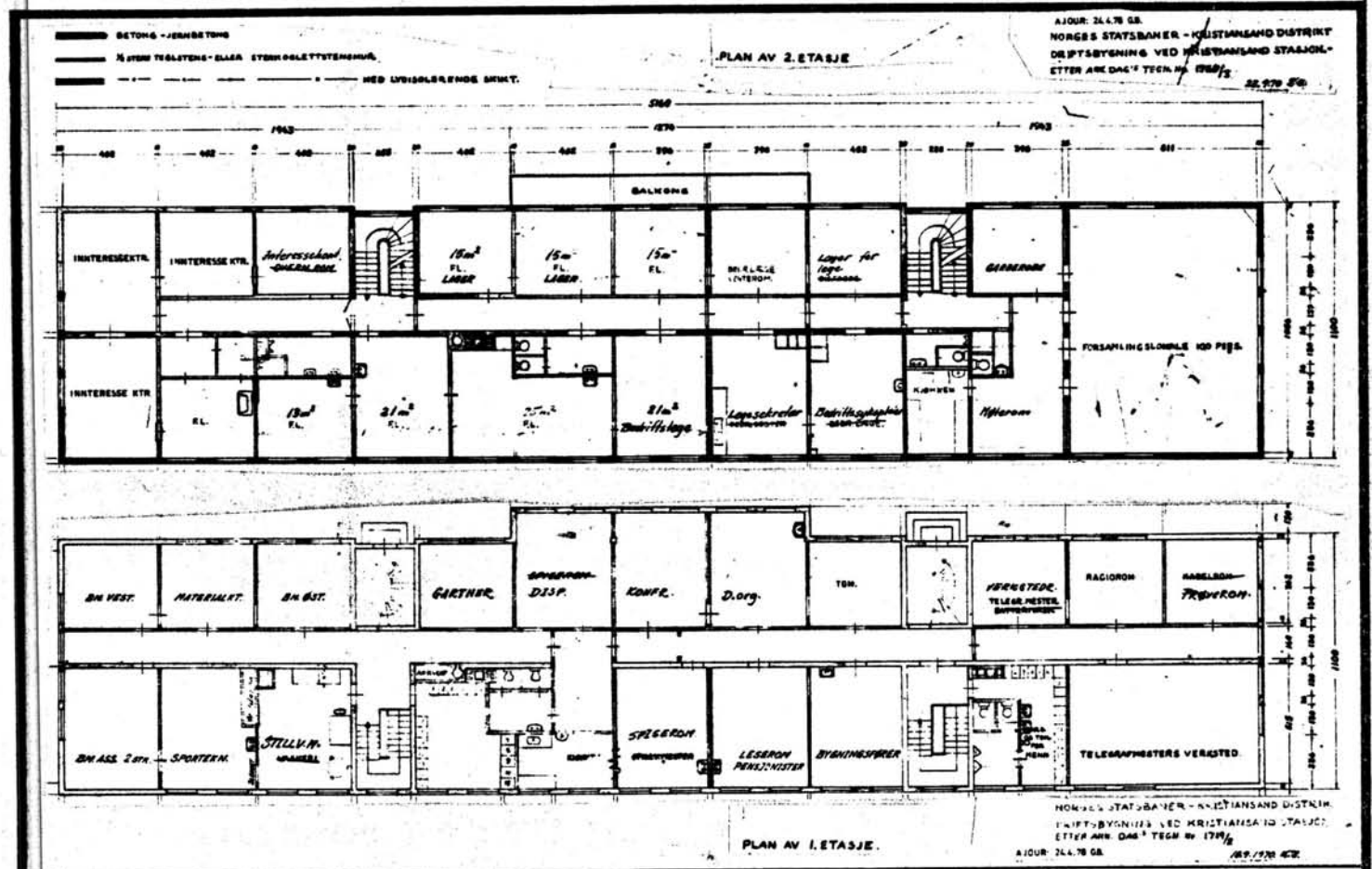
TEGNINGER (ARKIVHENVISNING)	Ak 10857
ELDRE FOTOGRAF.	

ANDRE OPPLYSNINGER	UTGITT	DATO	REGISTR.	DATO 25.10.82
	RETTELSES- BLAD	NR	INNFØRT DEN	AV
		NR	INNFØRT DEN	AV
		NR	INNFØRT DEN	AV

NSB - REGISTRERING AV BYGNINGER

Bak/Mad 070379

NAVN BYGNINGENS ART	KRISTIANSAND STASJON Driftsbygning	STASJONSNR.	2130	BYGN.NR.	3
BANESTREKNING	212 Nelaug - Kristiansand	KILOMETER	365,12		
KOMMUNE, MATR.NR.	Kristiansand	GÅRDSNR.		BRUKSNR.	
ADRESSE	4600 Kristiansand	DISTRIKT	Kristiansand		



TEGNINGEN VISER: Distriktets tegn. tracet 18 & 19/9 1970, av originaltegninger. M. 1:300.

OPPRINNELIG BRUKSFORMÅL	PRIMÆRT Driftsbygning: -Verksted -Kontorer	SEKUNDÆRT -Leilighet		
	NÅVÆRENDE BRUKSFORMÅL	PRIMÆRT som over	SEKUNDÆRT -Overnatting	ANTALL LEILIGHETER: 1
FORHOLD TIL ANDRE HUS	Del av anlegg - frittstående			ANTALL OVERNATTINGSROM: 1
FYSISK MILJØ-SAMMENHENG	Større tettsted, by			

VERNEVERDI	<input type="checkbox"/> PRIO-RITERT	BYGNINGEN PRIORITERES SPESIELT SOM BEVARINGSOBJEKT (EVT. INTERN NSB-FREDNING)	<input type="checkbox"/> BYGNINGEN ER FREDET I MEDHOLD AV LOV OM KULTURMINNER
	<input checked="" type="checkbox"/> HØY	ENDRINGER SKAL IKKE FORETAS FØR ARKITEKTKONTORET HAR GODKJENT PLANENE. DETTE GJELDER OGSÅ UTSKIFTING AV DØRER, VINDUER, KLEDNING, TAKTEKKING OSV.	
	<input type="checkbox"/> MIDDELS		
	<input type="checkbox"/> LAV	ENDRINGER KAN FORETAS UTEN GODKJENNING FRA ARKITEKTKONTORET. DET HENVISES TIL GENERELLE RÅD OG RETNINGSLINJER.	
	<input type="checkbox"/> INGEN		

DIMENSJONER	HOVEDTAL M 51,60 x 11,00	BEBYGD AREAL M ² 630	ANTALL ETASJER 3½	BRUTTO GOLVAREAL M ²
-------------	-----------------------------	------------------------------------	----------------------	------------------------------------

BYGNINGSDEL	TYPE, KONSTRUKSJON	INSTALLASJON	MERKNAD
FUNDAMENT	Betong, ringmur	SKORSTEIN	STK. 3
KJELLER UNDERETASJE	Kjeller, betongdekke	ELEKTRISITET	Innlagt
YTTERVEGG	Betongmur	OPPVARMING	PRIMÆRT: Olje sentralfyr SEKUNDÆRT:
FASADEKLEDNING	Puss	VANN	Innlagt
TAKFORM	Saltak	BAD	Innlagt (dusj, bad)
TAKTEKKING	Hoggen skifer "lapp"	TOALETT	TYPE: W.C. ANTALL: 12

VINDUER	Opprinnelige	DEKOR INNSKRIPSJONER	Hjørne-Kvadre Halvsirkelformet gavlvindu
DØRER	Opprinnelige	INTERIØR	

BYGGEÅR	ÅR 1946	MERKNAD
TILBYGGING OMBYGGING FLYTTING	ÅR	ENDRING

VEDLIKEHOLDS- TILSTAND	TILSTAND:	I GOD STAND	BEGYNNENDE FORFALL	FRAMSKREDET FORFALL	RUIN	EVT. FORFALLSÅRSÅK
	ÅR:	1982	x			

FARGESKJEMA	OPPRINNELIG	NÅVERENDE	FRAMTIDIG	BYGGERE
UTVENDIG VEGG		4A2 Gulhvit		NSB
VINDSKIER				ARKITEKT ("ARK.DAG", jfr. påskrift på tegninger)
GERIKTER				BYGGMESTER
VINDUER		4A2		BYGNINGSTYPE
DØRER		Lysgrå		STILPREG
HJØRNEBORD				

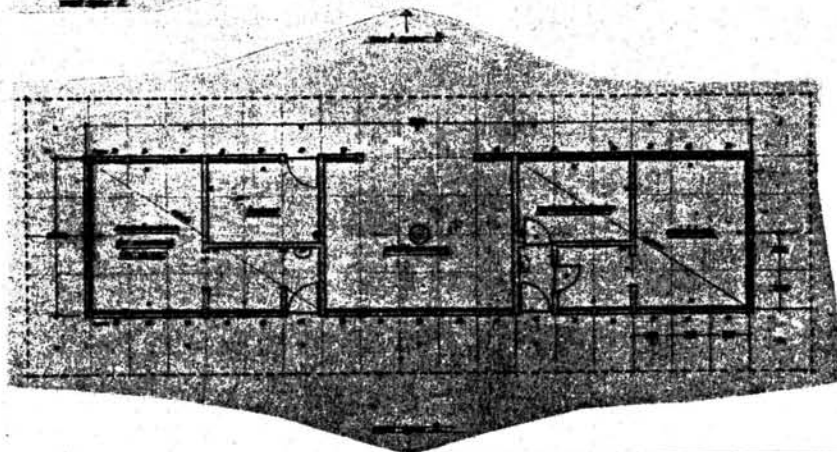
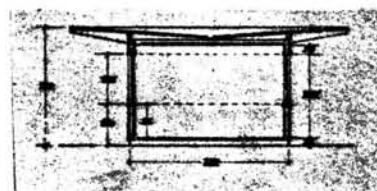



TEGNINGER (ARKIVHENVISNING)	Ak 11125 (mangelfullt innhold i mappa) +Tegninger i Kr.sand distrikt: Kdb 70.6 og Kdb 118.6
ELDRE FOTOGRAF.	

ANDRE OPPLYSNINGER	1982 et utvalg arbeider med omdisponering av rom (bruksendring), slik at alle over- nattingsrom for fast personell skal inngå i KOBBS nybygg i Kongensgt. 53/55	UTGITT	DATO	REGISTR.	18.5.82
		RETTELSES- BLAD	NR	INNFØRT DEN	AV
			NR	INNFØRT DEN	AV
			NR	INNFØRT DEN	AV

NSB · REGISTRERING AV BYGNINGER

Bak/Had 070379

NAVN BYGNINGENS ART	KRISTIANSAND STASJON Plattformkiosk	STASJONSNR. 2130	BYGN.NR. 4
BANESTREKNING	212 Nelaug - Kristiansand	KILOMETER 365,20	
KOMMUNE.MATR.NR.	Kristiansand	GÅRDSNR.	BRUKSNR.
ADRESSE	4600 Kristiansand	DISTRIKT Kristiansand	



TEGNINGEN VISER Originaltegninger, datert 26 & 29/1 1951.

Målestokk 1:200.

OPPRINNELIG BRUKSFORMÅL	PRIMÆRT Avis og sjokoladekiosk	SEKUNDÆRT	
NÅVÆRENDE BRUKSFORMÅL	PRIMÆRT Hvilerom for renholds- og plattformpersonale	SEKUNDÆRT	ANTALL LEILIGHETER: 0 ANTALL OVERNATTINGSROM: 0
FORHOLD TIL ANDRE HUS	Del av anlegg - frittstående		
FYSISK MILJØ- SAMMENHENG	Større tettsted, by		

VERNEVERDI	<input type="checkbox"/> PRIO- RITERT	BYGNINGEN PRIORITERES SPESIELT SOM BEVA- RINGSOBJEKT (EVT. INTERN NSB-FREDNING)	<input type="checkbox"/> BYGNINGEN ER FREDET I MEDHOLD AV LOV OM KULTURMINNER
	<input type="checkbox"/> HØY	ENDRINGER SKAL IKKE FORETAS FØR ARKITEKTKONTORET HAR GODKJENT PLANENE. DETTE GJELDER OGSÅ UTSKIFTING AV DØRER, VINDUER, KLEDNING, TAKTEKKING OSV.	
	<input checked="" type="checkbox"/> MIDDELS		
	<input type="checkbox"/> LAV	ENDRINGER KAN FORETAS UTEN GODKJENNING FRA ARKITEKTKONTORET. DET HENVISES TIL GENE- RELLE RÅD OG RETNINGSLINJER.	
	<input type="checkbox"/> INGEN		

DIMENSJONER	HØVED*1AL M 17,1 x 4,1	BEBYGG AREAL M ² 70	ANTALL ETASJER 1	BRUTTO GOLVAREAL M ²
-------------	---------------------------	-----------------------------------	---------------------	------------------------------------

BYGNINGSDEL	TYPE.KONSTRUKSJON	INSTALLASJON	MERKNAD
FUNDAMENT	Betong, ringmur	SKORSTEIN	STK. 0
KJELLER UNDERETASJE	Kryperom, trebjelkelag	ELEKTRISITET	Innlagt
YTTERVEGG	Bindingsverk	OPPVARMING	PRIMÆRT: Elektrisk SEKUNDÆRT:
FASADEKLEDNING	Stående listepanel	VANN	Innlagt
TAKFORM	Platt	BAD	Ikke innlagt
TAKTEKKING	Papp	TOALET	TYPE: W.C. ANTALL: 2

VINDUER	Begge kiosker omgjort til hvile- rom . Salgsvinduer gjenspikret	DEKOR INNSKRIPSJONER	
DØRER		INTERIØR	

BYGGEÅR	ÅR 1951	MERKNAD
TILBYGGING OMBYGGING FLYTTING	ÅR	ENDRING

VEDLIKEHOLDS- TILSTAND	TILSTAND: ÅR:	I GOD STAND	BEGYNNENDE FORFALL	FRAMSKREDET FORFALL	RUIN	EVT. FORFALLSÅRSÅK
	1979	X				

FARGESKJEMA	OPPRINNELIG	NAVÆRENDE	FRAMTIDIG	BYGGHERRE NSB
UTVENDIG VEGG		9C7 Brunrød		ARKITEKT Ak v/Torstein Winjum
VINDSKIER				BYGGMESTER
GERIKTER		4A2 Gulhvit		BYGNINGSTYPE
VINDUER		4A2		STILPREG
DØRER		4A2		
HJØRNEBORD				

TEGNINGER (ARKIVHENVISNING)	Ak 10302
ELDRE FOTOGRAF.	

ANDRE OPPLYSNINGER	UTGIT	DATO	REGISTR.	DATO 25.10.79
	RETTELSESB- BLAD	NR	INNFØRT DEN	AV
		NR	INNFØRT DEN	AV
		NR	INNFØRT DEN	AV

NSB - REGISTRERING AV BYGNINGER

UTGITT:
REVIDERT:

STASJONSNR

STASJON/STREKNING/ANLEGG
KROSSEN OMFORMERSTASJON


BANE/BILROUTE

SØRLANDSBANEN

DISTRIKT

KRISTIANSAND

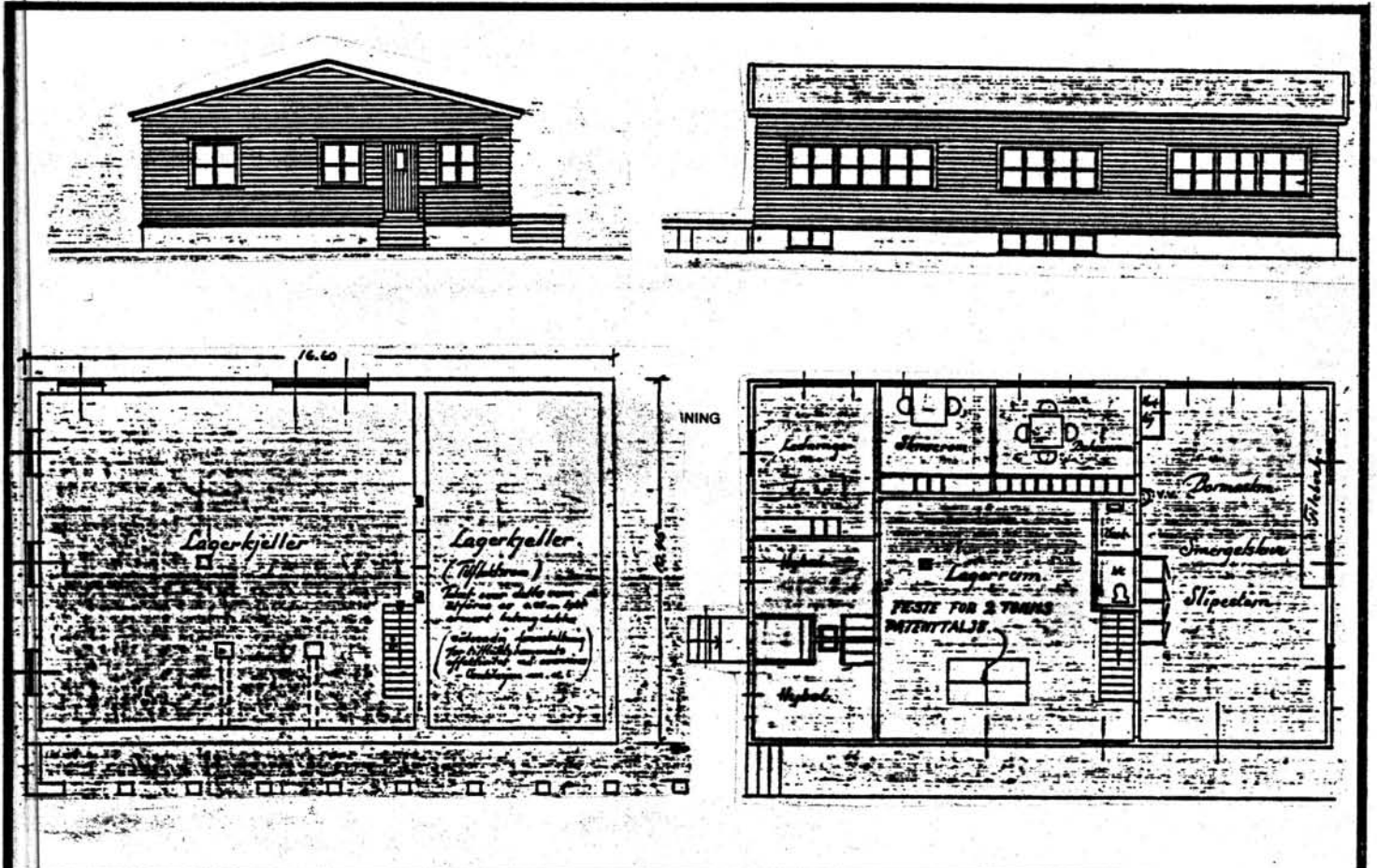
BYGN NR	KILOMETER	BYGNINGSTYPE	ADRESSE	MATRIKSEL GNR BNR	BEBYGD AREAL	ETG	BRUTTO GOLVFLATE	HØVED-MATERIALE	BYGGEAR	TEGNINGER ARKIVNR.	MERKNAD	EGET SKEMA
	367,70	Lager/verksted	Krossen		174	1		Tre	1950 1963	Ak 10406	Elektro	X
		Traktorstall	Krossen		126	1		Tre	1950	KdB 3554.1	Elektro	X
	367,70	Kvilebu	Krossen		12	1		Tre	1943			
		Trallebu	Krossen			1		Tre				
		Relebu	Krossen			1		Tre				
	367,85	Funk.bolig,dobbel	Gamle Mandalsveien 2		95	2		Tre	1948	Ak 9546		X
	367,85	Fink.bolig, dobbel	Gamle Mandalsveien 4		95	2		Tre	1948	Ak 9546		X
	367,85	Funk.bolig, dobbel	Gamle Mandalsveien 6		95	2		Tre	1948	Ak 9546		X
	367,85	Funk.bolig, dobbel	Gamle Mandalsveien 8		95	2		Tre	1948	Ak 9546		X
	367,85	Funk.bolig, enkel	Gamle Mandalsveien 10		56	1½		Tre	1948	Ak 8647	Som Nelaug	X
	367,85	Funk.bolig, enkel	Gamle Mandalsveien 12		56	1½		Tre	1948	Ak 8647	Som Nelaug	X



NSB - REGISTRERING AV BYGNINGER

Bak/Had 070379

NAVN BYGNINGENS ART	KROSSEN Lager og Verksted for ledningstjenesten	STASJONSNR.	BYGN.NR.
BANESTREKNING	213 Kristiansand - Sira	KILOMETER	367,70
KOMMUNE, MATR.NR.	Kristiansand	GÅRDSNR.	BRUKSNR.
ADRESSE	4600 Kristiansand	DISTRIKT	Kristiansand



TEGNINGEN VISER: Originaltegninger, datert 28 & 29/10 1947.

Målestokk 1:200.

OPPRINNELIG BRUKSFORMÅL	PRIMÆRT -Verksted -Lager -Kontor	SEKUNDÆRT - Hybler	
	PRIMÆRT som over	SEKUNDÆRT som over	ANTALL LEILIGHETER: 0 ANTALL OVERNATTINGSROM: 2
FORHOLD TIL ANDRE HUS	Del. av anlegg - frittstående		
FYSISK MILJØ- SAMMENHENG	Større tettsted (by)		

VERNEVERDI	<input type="checkbox"/> PRIO- RITERT	BYGNINGEN PRIORITERES SPESIELT SOM BEVA- RINGSOBJEKT (EVT. INTERN NSB-FREDNING)	<input type="checkbox"/> BYGNINGEN ER FREDET I MEDHOLD AV LOV OM KULTURMINNER
	<input type="checkbox"/> HØY	ENDRINGER SKAL IKKE FORETAS FØR ARKITEKTKONTORET HAR GODKJENT PLANENE. DETTE GJELDER OGSÅ UTSKIFTING AV DØRER, VINDUER, KLEDNING, TAKTEKKING OSV.	
	<input type="checkbox"/> MIDDELS		
	<input checked="" type="checkbox"/> LAV	ENDRINGER KAN FORETAS UTEN GODKJENNING FRA ARKITEKTKONTORET. DET HENVISES TIL GENE- RELLE RÅD OG RETNINGSLINJER.	
	<input type="checkbox"/> INGEN		

DIMENSJONER	HOVEDTAL M 16,50 x 10,60	BEBYGD AREAL M ² 174	ANTALL ETASJER 1	BRUTTO GOLVAREAL M ²
-------------	-----------------------------	------------------------------------	---------------------	------------------------------------

BYGNINGSDEL	TYPE, KONSTRUKSJON	INSTALLASJON	MERKNAD
FUNDAMENT	Betongmur	SKORSTEIN	STK. 0
KJELLER UNDERETASJE	Kjeller, betongdekke	ELEKTRISITET	Innlagt
YTTERVEGG	Bindingsverk	OPPVARMING	PRIMÆRT: Elektrisk SEKUNDÆRT:
FASADEKLEDNING	Liggende trepanel, weatherboard	VANN	Innlagt
TAKFORM	Pulttak (se andre oppl.)	BAD	Innlagt (Bad/dusj)
TAKTEKING	1. Korr.alu.plater 2. Papp (overbygg for) revisjonsvogn	TOALETT	TYPE: W.C. ANTALL: 1

VINDUER	Oppr.	DEKOR INNSKRIPSJONER	
DØRER	Oppr.	INTERIØR	Spiserom tatt til kontor Nytt spiserom i del av verk- sted. Garderobeskap flyttet.

BYGGEÅR	ÅR	MERKNAD
	1949-50	
TILBYGGING OMBYGGING FLYTTING	ÅR	ENDRING
	1978	Del av lager tatt til tørkerom/dusj Del av verksted tatt til spiserom, gmlt spiserom omgjort til kontor.
	1963	Tilbygd overbygg for revisjonsvogn.

VEDLIKEHOLDS- TILSTAND	TILSTAND:	I GOD STAND	BEGYNNENDE FORFALL	FRAMSKREDET FORFALL	RUIIN	EVT. FORFALLSÅRSÅK
	ÅR:					
	1981	x				

FARGESKJEMA	OPPRINNELIG	NÅVERENDE	FRAMTIDIG	BYGGHERRER
UTVENDIG VEGG		3D4		NSB
VINDSKIER		4B-C3		ARKITEKT NSB-Ak v/ B.F.Baastad
GERIKTER		- " -		BYGGMESTER
VINDUER		- " -		BYGNINGSTYPE
DØRER		- " -		STILPREG
HJØRNEBORD		- " -		

TEGNINGER (ARKIVHENVISNING)	Mappe Ak 10406, tegninger Ak 9543, 9544, 9545.
ELDRE FOTOGRAF.	

ANDRE OPPLYSNINGER	Overbygg over revisjonsvogn pulttak med fall i motsatt retning, tilsammen som et saltak. Del av verksted tatt til spiserom, gml. spise- rom omgjort til kontor.	UTGITT	DATO	REGISTR.	DATO
					13.7.81
		RETTELSESB- BLAD	NR	INNFØRT DEN	AV
			NR	INNFØRT DEN	AV
NR	INNFØRT DEN		AV		

NSB - REGISTRERING AV BYGNINGER

Bek/Had 0703.79

NAVN BYGNINGENS ART	KROSSEN Traktorstall for ledningstjenesten	STASJONSNR.	BYGN.NR.
BANESTREKNING	213 Kristiansand - Sira	KILOMETER	367,73
KOMMUNE.MATR.NR.	Kristiansand	GÅRDSNR.	BRUKSNR.
ADRESSE	4600 Kristiansand	DISTRIKT	Kristiansand



TEGNING

TEGNINGEN VISER:

OPPRINNELIG BRUKSFØRMÅL	PRIMÆRT Traktorstall 1 spor Garasje 2 biler	SEKUNDÆRT	
NÅVERENDE BRUKSFØRMÅL	PRIMÆRT som over	SEKUNDÆRT	ANTALL LEILIGHETER: 0 ANTALL OVERNATTINGSROM: 0
FORHOLD TIL ANDRE HUS	Del av anlegg - frittstående		
FYSISK MILJØ- SAMMENHENG	Større tettsted (by)		

VERNEVERDI	<input type="checkbox"/> PRIO- RITERT	BYGNINGEN PRIORITYERES SPESIELT SOM BEVA- RINGSOBJEKT (EVT. INTERN NSB-FREDNING)	<input type="checkbox"/> BYGNINGEN ER FREDET I MEDHOLD AV LOV OM KULTURMINNER
	<input type="checkbox"/> HØY	ENDRINGER SKAL IKKE FORETAS FØR ARKITEKTKONTORET HAR GODKJENT PLANENE. DETTE GJELDER OGSÅ UTSKIFTING AV DØRER, VINDUER, KLEDNING, TAKTEKKING OSV.	
	<input type="checkbox"/> MIDDELS		
	<input checked="" type="checkbox"/> LAV	ENDRINGER KAN FORETAS UTEN GODKJENNING FRA ARKITEKTKONTORET. DET HENVISES TIL GENE- RELLE RÅD OG RETNINGSLINJER.	
	<input type="checkbox"/> INGEN		

DIMENSJONER	HOVED'ÅL M 12,0 x 10,5	BEBYGD AREAL M ² 126	ANTALL ETASJER 1	BRUTTO GOLVAREAL M ²
-------------	---------------------------	------------------------------------	---------------------	------------------------------------

BYGNINGSDEL	TYPE, KONSTRUKSJON	INSTALLASJON	MERKNAD
FUNDAMENT	Betongmur	SKORSTEIN	STK. 0
KJELLER UNDERETASJE	Oppfylt, pussegrav, betong på kult	ELEKTRISITET	Innlagt
YTTERVEGG	Bindingsverk	OPPVARMING	PRIMÆRT: Elektrisk SEKUNDÆRT:
FASADEKLEDNING	Stående tømmermannspanel	VANN	Ikke innlagt
TAKFORM	Saltak	BAD	Ikke innlagt
TAKTEKING	Papp	TOALETT	TYPE: ANTALL:

VINDUER	Oppr.	DEKOR INNSKRIPSJONER	
DØRER	Oppr.	INTERIØR	Kledt med tennvernende kledning

BYGGEÅR	ÅR 1950	MERKNAD (ca.)
TILBYGGING OMBYGGING FLYTTING	ÅR	ENDRING

VEDLIKEHOLDS- TILSTAND	TILSTAND:	I GOD STAND	BEGYNNENDE FORFALL	FRAMSKREDET FORFALL	RUIN	EVT. FORFALLSÅRSÅK
	ÅR:					
	1981	X				

FARGESKJEMA	OPPRINNELIG	NÅVERENDE	FRAMTIDIG	BYGGHERRE
UTVENDIG VEGG		3D4		NSB
VINDSKIER		4B-C3		ARKITEKT
GERIKTER		- " -		BYGGMESTER
VINDUER		- " -		BYGNINGSTYPE
DØRER		3D4		STILPREG
HJØRNEBORD				

TEGNINGER (ARKIVHENVISNING)	Distriktets tegning KdB 3554.1, datert 29/4 1950. Arkitektkontorets tegninger Ak 9776 / Ak 10475.1 i mappe Ak 10539.
ELDRE FOTOGRAF.	

ANDRE OPPLYSNINGER	UTGITT	DATO	REGISTR.	DATO 13.7.81
	RETTELSES- BLAD	NR	INNFØRT DEN	AV
		NR	INNFØRT DEN	AV
	NR	INNFØRT DEN	AV	

NSB · REGISTRERING AV BYGNINGER

Bak/Med 0703.79

NAVN BYGNINGENS ART	KROSSEN Funksjonærbolig	STASJONSNR.	BYGN.NR.
BANESTREKNING	213 Kristiansand - Sira	KILOMETER	367,85
KOMMUNE, MATR.NR.	Kristiansand	GÅRDSNR.	BRUKSNR.
ADRESSE	Gamle Mandalsv. 2, 4600 Kristiansand	DISTRIKT	Kristiansand



TEGNINGEN VISER: Originaltegninger, datert 4/1 1948.

Målestokk 1:200.

OPPRINNELIG BRUKSFØRMÅL	PRIMÆRT Funksjonærbolig Elektropersonell	SEKUNDÆRT	
NÅVERENDE BRUKSFØRMÅL	PRIMÆRT som over	SEKUNDÆRT	ANTALL LEILIGHETER: 2 ANTALL OVERNATTINGSROM: 0
FORHOLD TIL ANDRE HUS	Del av anlegg - frittstående		
FYSISK MILJØ- SAMMENHENG	Større tettsted (by)		

VERNEVERDI	<input type="checkbox"/> PRIO- RITERT	BYGNINGEN PRIORITERES SPESIELT SOM BEVA- RINGSOBJEKT (EVT. INTERN NSB-FREDNING)	<input type="checkbox"/> BYGNINGEN ER FREDET I MEDHOLD AV LOV OM KULTURMINNER
	<input type="checkbox"/> HØY	ENDRINGER SKAL IKKE FORETAS FØR ARKITEKTKONTORET HAR GODKJENT PLANENE. DETTE GJELDER OGSÅ UTSKIFTING AV DØRER, VINDUER, KLEDNING, TAKTEKKING OSV.	
	<input checked="" type="checkbox"/> MIDDELS		
	<input type="checkbox"/> LAV	ENDRINGER KAN FORETAS UTEN GODKJENNING FRA ARKITEKTKONTORET. DET HENVISES TIL GENE- RELLE RÅD OG RETNINGSLINJER.	
	<input type="checkbox"/> INGEN		

DIMENSJONER	HOVEDTAL M 13,0 x 7,3	BEBYGD AREAL M ² 95	ANTALL ETASJER 2	BRUTTO GOLVAREAL M ²
-------------	--------------------------	-----------------------------------	---------------------	------------------------------------

BYGNINGSDEL	TYPE.KONSTRUKSJON	INSTALLASJON	MERKNAD
FUNDAMENT	Betongmur	SKORSTEIN	STK. 1
KJELLER UNDERETASJE	Kjeller, trebjelkelag	ELEKTRISITET	Innlagt
YTTERVEGG	Reisverk (i følge Bf.)	OPPVARMING	PRIMÆRT: Ved SEKUNDÆRT: Elektrisk
FASADEKLEDNING	Liggende trepanel, weatherboard	VANN	Innlagt
TAKFORM	Valmet	BAD	Innlagt
TAKTEKING	Skifer "lapp"	TOALETT	TYPE: W.C. ANTALL: 2

VINDUER	Oppr. (tofags m. midtsprosse)	DEKOR INNSKRIPSJONER
DØRER	Oppr.	INTERIØR

BYGGEÅR	ÅR 1948	MERKNAD
TILBYGGING OMBYGGING FLYTTING	ÅR	ENDRING

VEDLIKEHOLDS- TILSTAND	TILSTAND: ÅR:	I GOD STAND	BEGYNNENDE FORFALL	FRAMSKREDET FORFALL	RUIN	EVT. FORFALLSÅRSÅK
	1981	X				

FARGESKJEMA	OPPRINNELIG	NÅVÆRENDE	FRAMTIDIG	BYGGHERRER NSB
UTVENDIG VEGG		4-5C7 Brungul		ARKITEKT Ak v/Sundby-Baastad
VINDSKIER				BYGGMESTER
GERIKTER		4B-C3 Grågul		BYGNINGSTYPER for Krossen elektro- personell-boliger
VINDUER		- " -		STILPREG
DØRER		- " -		
HJØRNEBORD				

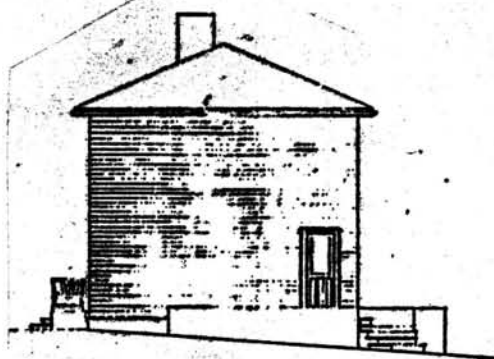
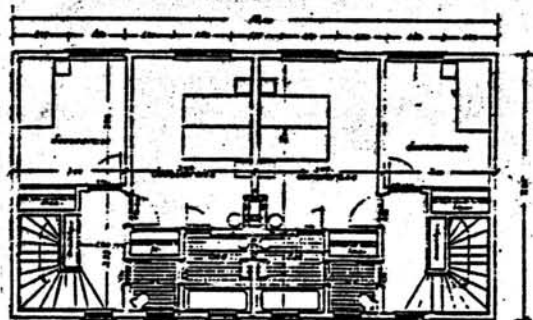
TEGNINGER (ARKIVHENVISNING)	Ak 9546
ELDRE FOTOGRAF.	

ANDRE OPPLYSNINGER	UTGITT	DATO	REGISTR.	DATO 13.7.81
	RETTELSES- BLAD	NR	INNFORT DEN	AV
		NR	INNFORT DEN	AV
		NR	INNFORT DEN	AV

NSB · REGISTRERING AV BYGNINGER

Bek./Had 0703.79

NAV BYGNINGENS ART	KROSSEN Funksjonærbolig	STASJONSNR.	BYGN.NR.
BANESTREKNING	213 Kristiansand - Sira	KILOMETER	
KOMMUNE, MATR.NR.	Kristiansand	GÅRDSNR.	BRUKSNR.
ADRESSE	Gamle Mandalsv. 4, 4600 Kristiansand	DISTRIKT	Kristiansand



TEGNINGEN VISER: Originaltegninger, datert 4/1 1948.

Målestokk 1:200.

OPPRINNELIG BRUKSFØRMÅL	PRIMÆRT	Funksjonærbolig Elektropersonell	SEKUNDÆRT	
	NÅVERENDE BRUKSFØRMÅL	PRIMÆRT	som over	SEKUNDÆRT
FORHOLD TIL ANDRE HUS	Del av anlegg - frittstående			
FYSISK MILJØ- SAMMENHENG	Større tettsted (by)			

VERNEVERDI	<input type="checkbox"/> PRIO- RITERT	BYGNINGEN PRIORITERES SPESIELT SOM BEVA- RINGSOBJEKT (EVT. INTERN NSB-FREDNING)	<input type="checkbox"/> BYGNINGEN ER FREDET I MEDHOLD AV LOV OM KULTURMINNER
	<input type="checkbox"/> HØY	ENDRINGER SKAL IKKE FORETAS FØR ARKITEKTKONTORET HAR GODKJENT PLANENE. DETTE GJELDER OGSÅ UTSKIFTING AV DØRER, VINDUER, KLEDNING, TAKTEKKING OSV.	
	<input checked="" type="checkbox"/> MIDDELS		
	<input type="checkbox"/> LAV	ENDRINGER KAN FORETAS UTEN GODKJENNING FRA ARKITEKTKONTORET. DET HENVISES TIL GENE- RELLE RÅD OG RETNINGSLINJER.	
	<input type="checkbox"/> INGEN		

DIMENSJONER	HOVEDTAL M 13,0 x 7,3	BEBYGD AREAL M ² 95	ANTALL ETASJER 2	BRUTTO GOLVAREAL M ²
-------------	--------------------------	-----------------------------------	---------------------	------------------------------------

BYGNINGSDEL	TYPE.KONSTRUKSJON	INSTALLASJON	MERKNAD
FUNDAMENT	Betongmur	SKORSTEIN	STK. 1
KJELLER UNDERETASJE	Kjeller, trebjelkelag	ELEKTRISITET	Innlagt
YTTERVEGG	Reisverk (i følge Bf.)	OPPVARMING	PRIMÆRT: Ved SEKUNDÆRT: Elektrisk
FASADEKLEDNING	Liggende trepanel, weatherboard	VANN	Innlagt
TAKFORM	Valmet	BAD	Innlagt
TAKTEKING	Skifer "lapp"	TOALETT	TYPE: W.C. ANTALL: 2

VINDUER	Oppr. (tofags m. midtsprosse)	DEKOR INNSKRIPSJONER
DØRER	Oppr.	INTERIØR

BYGGEÅR	AR 1948	MERKNAD
TILBYGGING OMBYGGING FLYTTING	AR	ENDRING

VEDLIKEHOLDS- TILSTAND	TILSTAND: AR:	I GOD STAND	BEGYNNENDE FORFALL	FRAMSKREDET FORFALL	RUIN	EVT. FORFALLSÅRSÅK
	1981	x				

FARGESKJEMA	OPPRINNELIG	NÅVÆRENDE	FRAMTIDIG	BYGGHERRE NSB
UTVENDIG VEGG		4B3 Grågul		ARKITEKT Ak v/Sundby - Baastad
VINDSKIER				BYGGMESTER
GERIKTER		4B3 (vindu) /	4-5C4 (dør)	BYGNINGSTYPE
VINDUER		4B3		STILPREG
DØRER		4-5- C4 Brunorånsj		
HJØRNEBORD				

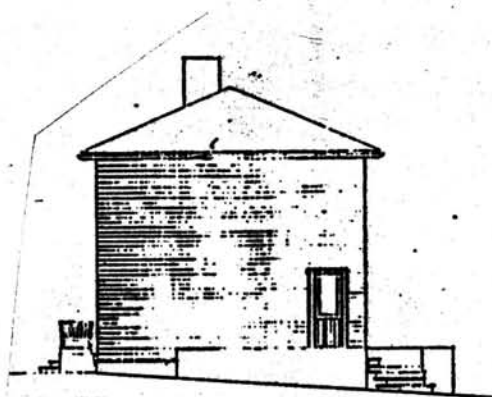
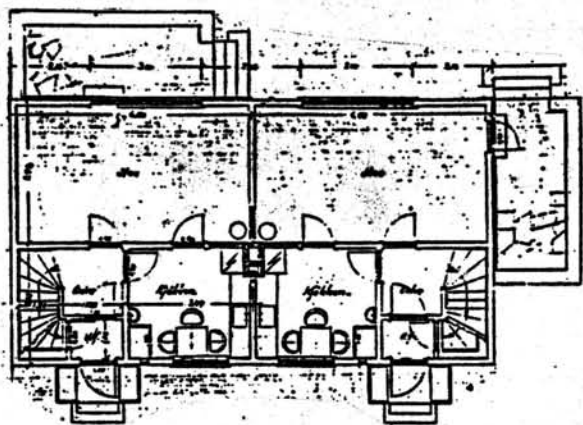

TEGNINGER (ARKIVHENVISNING)	Ak 9546
ELDRE FOTOGRAF.	

ANDRE OPPLYSNINGER	UTGITT	DATO	REGISTR.	DATO 13.7.81
	RETTELSES- BLAD	NR	INNFØRT DEN	AV
		NR	INNFØRT DEN	AV
		NR	INNFØRT DEN	AV

NSB · REGISTRERING AV BYGNINGER

Bak/Had 0703.79

NAVN BYGNINGENS ART	KROSSEN Funksjonærbolig	STASJONSNR.	BYGN.NR.
BANESTREKNING	213 Kristiansand - Sira	KILOMETER	
KOMMUNE.MATR.NR.	Kristiansand	GÅRDSNR.	BRUKSNR.
ADRESSE	Gamle Mandalsv. 6	DISTRIKT	Kristiansand



TEGNINGEN VISER Originaltegninger, datert 4/1 1948.

Målestokk 1:200.

OPPRINNELIG BRUKSFORMÅL	PRIMERT Funksjonærbolig Elektropersonell	SEKUNDÆRT	
NÅVÆRENDE BRUKSFORMÅL	PRIMERT som over	SEKUNDÆRT	ANTALL LEILIGHETER: 2 ANTALL OVERNATTINGSROM: 0
FORHOLD TIL ANDRE HUS	Del av anlegg - frittstående		
FYSISK MILJØ- SAMMENHENG	Større tettsted (by)		

VERNEVERDI	<input type="checkbox"/> PRIO- RITERT	BYGNINGEN PRIORITERES SPESIELT SOM BEVA- RINGSOBJEKT (EVT. INTERN NSB-FREDNING)	<input type="checkbox"/> BYGNINGEN ER FREDET I MEDHOLD AV LOV OM KULTURMINNER
	<input type="checkbox"/> HØY	ENDRINGER SKAL IKKE FORETAS FØR ARKITEKTKONTORET HAR GODKJENT PLANENE. DETTE GJELDER OGSÅ UTSKIFTING AV DØRER, VINDUER, KLEDNING, TAKTEKKING OSV.	
	<input checked="" type="checkbox"/> MIDDELS		
	<input type="checkbox"/> LAV	ENDRINGER KAN FORETAS UTEN GODKJENNING FRA ARKITEKTKONTORET. DET HENVISES TIL GENE- RELLE RÅD OG RETNINGSLINJER.	
	<input type="checkbox"/> INGEN		

DIMENSJONER	HOVEDMÅL M 13,0 x 7,3	BEBYGD AREAL M ² 95	ANTALL ETASJER 2	BRUTTO GOLVAREAL M ²
-------------	--------------------------	-----------------------------------	---------------------	------------------------------------

BYGNINGSDEL	TYPE.KONSTRUKSJON	INSTALLASJON	MERKNAD
FUNDAMENT	Betongmur	SKORSTEIN	STK. 1
KJELLER UNDERETASJE	Kjeller, trebjelkelag	ELEKTRISITET	Innlagt
YTTERVEGG	Reisverk (i følge Bf.)	OPPVARMING	PRIMÆRT: Ved SEKUNDÆRT: Elektrisk
FASADEKLEDNING	Liggende trepanel, weatherboard	VANN	Innlagt
TAKFORM	Valmet	BAD	Innlagt
TAKTEKKING	Skifer "lapp"	TOALETT	TYPE: W.C. ANTALL: 2

VINDUER	Oppr. (tofags m. midtsprosse)	DEKOR INNSKRIPSJONER
DØRER	Oppr.	INTERIØR

BYGGÅR	ÅR 1948	MERKNAD
TILBYGGING OMBYGGING FLYTTING	ÅR	ENDRING

VEDLIKEHOLDS- TILSTAND	TILSTAND: ÅR:	I GOD STAND	BEGYNNENDE FORFALL	FRAMSKREDET FORFALL	RUIN	EVT. FORFALLSÅRSÅK
	1981	x				

FARGESKJEMA	OPPRINNELIG	NÅVERENDE	FRAMTIDIG	BYGGHERRE
UTVENDIG VEGG		4C5 Rødlig	Grågul	NSB
VINDSKIER				ARKITEKT Ak v/Sundby - Baastad
GERIKTER		6E-F3 Dør / 4B2	Vindu	BYGGMESTER
VINDUER		4B2	Gulgrå	
DØRER		6E-F3	Gråbrun	BYGNINGSTYPE for elektropersonell- boliger Krossen
HJØRNEBORD				STILPREG

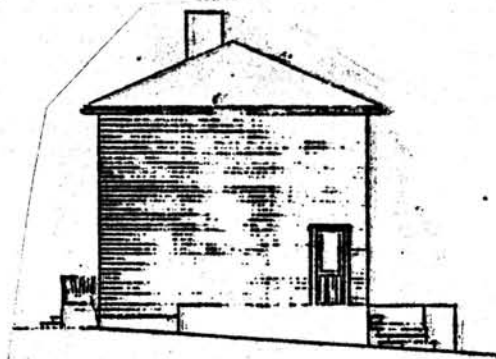
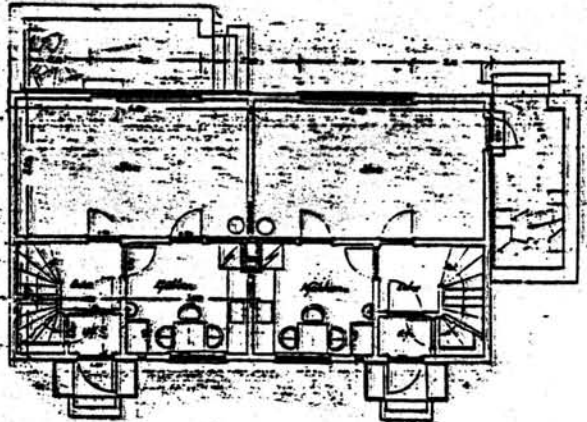

TEGNINGER (ARKIVHENVISNING)	Ak 9546
ELDRE FOTOGRAF.	

ANDRE OPPLYSNINGER	UTGITT	DATO	REGISTR.	DATO
				13.7.81
	RETTELSES- BLAD	NR	INNFØRT DEN	AV
		NR	INNFØRT DEN	AV
NR		INNFØRT DEN	AV	

NSB · REGISTRERING AV BYGNINGER

Bak/Hed 07/3.79

NAVN BYGNINGENS ART	KROSSEN Funksjonærbolig	STASJONSNR.	BYGN.NR.
BANESTREKNING	213 Kristiansand - Sira	KILOMETER	
KOMMUNE.MATR.NR.	Kristiansand	GÅDSNR.	BRUKSNR.
ADRESSE	Gamle Mandalsv. 8	DISTRIKT	Kristiansand



TEGNINGEN VISER: Originaltegninger, datert 4/1 1948.

Målestokk 1:200.

OPPRINNELIG BRUKSFØRMÅL	PRIMÆRT Funksjonærbolig Elektropersonell	SEKUNDÆRT	
NÅVERENDE BRUKSFØRMÅL	PRIMÆRT som over	SEKUNDÆRT	ANTALL LEILIGHETER: 2 ANTALL OVERNATTINGSROM: 0
FØRHOLD TIL ANDRE HUS	Del av anlegg - frittstående		
FYSISK MILJØ- SAMMENHENG	Større tettsted (by)		

VERNEVERDI	<input type="checkbox"/> PRIO- RITERT	BYGNINGEN PRIORITERES SPESIELT SOM BEVA- RINGSOBJEKT (EVT. INTERN NSB-FREDNING)	<input type="checkbox"/> BYGNINGEN ER FREDET I MEDHOLD AV LOV OM KULTURMINNER
	<input type="checkbox"/> HØY	ENDRINGER SKAL IKKE FØRETAS FØR ARKITEKTKONTORET HAR GODKJENT PLANENE. DETTE GJELDER OGSÅ UTSKIFTING AV DØRER, VINDUER, KLEDNING, TAKTEKKING OSV.	
	<input checked="" type="checkbox"/> MIDDELS		
	<input type="checkbox"/> LAV	ENDRINGER KAN FØRETAS UTEN GODKJENNING FRA ARKITEKTKONTORET. DET HENVISES TIL GENE- RELLE RÅD OG RETNINGSLINJER.	
	<input type="checkbox"/> INGEN		

DIMENSJONER	HOVEDTAL M 13,0 x 7,3	BEBYGD AREAL M ² 95	ANTALL ETASJER 2	BRUTTO GOLVAREAL M ²
-------------	--------------------------	-----------------------------------	---------------------	------------------------------------

BYGNINGSDEL	TYPE.KONSTRUKSJON	INSTALLASJON	MERKNAD
FUNDAMENT	Betongmur	SKORSTEIN	STK. 1
KJELLER UNDERETASJE	Kjeller, trebjelkelag	ELEKTRISITET	Innlagt
YTTERVEGG	Reisverk (ifølge Bf.)	OPPVARMING	PRIMÆRT: Ved SEKUNDÆRT: Elektrisk
FASADEKLEDNING	Liggende trepanel, weatherboard	VANN	Innlagt
TAKFORM	Valmet	BAD	Innlagt
TAKTEKKING	Skifer "lapp"	TOALETT	TYPE: W.C. ANTALL: 2

VINDUER	Oppr. (tofags m. midtsprosse)	DEKOR INNSKRIPSJONER
DØRER	Oppr.	INTERIØR

BYGGEÅR	ÅR 1948	MERKNAD
TILBYGGING OMBYGGING FLYTTING	ÅR	ENDRING

VEDLIKEHOLDS- TILSTAND	TILSTAND: ÅR:	I GOD STAND	BEGYNNENDE FORFALL	FRAMSKREDET FORFALL	RUIN	EVT. FORFALLSÅRSÅK
	1981	x				

FARGESKJEMA	OPPRINNELIG	NÅVERENDE	FRAMTIDIG	BYGGHERRER NSB
UTVENDIG VEGG		4C3 Beige		ARKITEKT Ak v/Sundby - Baastad
VINDSKIER				BYGGMESTER
GERIKTER		4B2 vindu / 4D5 Dør		BYGNINGSTYPE for Krossen elektro- personell boliger
VINDUER		4B2 Gulgrå		STILPREG
DØRER		4D5 Olivenbrun		
HJØRNEBORD				


TEGNINGER (ARKIVHENVISNING)	Ak 9546
ELDRE FOTOGRAF.	

ANDRE OPPLYSNINGER	UTGITT	DATO	REGISTR.	DATO 13.7.81
	RETTELSES- BLAD	NR	INNFØRT DEN	AV
		NR	INNFØRT DEN	AV
	NR	INNFØRT DEN	AV	

NSB - REGISTRERING AV BYGNINGER

Bek./Had 0703.79

NAV BYGNINGENS ART	KROSSEN Funksjonærbolig	STASJONSNR.	BYGN.NR.
BANESTREKNING	213 Kristiansand - Sira	KILOMETER	
KOMMUNE, MATR.NR.	Kristiansand	GÅRDSNR.	BRUKSNR.
ADRESSE	Gamle Mandalsv. 10, 4600 Kristiansand	DISTRIKT	Kristiansand



TEGNINGEN VISER: Originaltegninger, datert 15/7, 16/7 & 13/8 1943. Målestokk 1:200.

OPPRINNELIG BRUKSFORMÅL	PRIMÆRT Funksjonærbolig Elektropersonell	SEKUNDÆRT	
NÅVÆRENDE BRUKSFORMÅL	PRIMÆRT som over	SEKUNDÆRT	ANTALL LEILIGHETER: 1 ANTALL OVERNATTINGSROM: 0
FORHOLD TIL ANDRE HUS	Del av anlegg - frittstående		
FYSISK MILJØ- SAMMENHENG	Større tettsted (by)		

VERNEVERDI	<input type="checkbox"/> PRIO- RITERT	BYGNINGEN PRIORITERES SPESIELT SOM BEVA- RINGSOBJEKT (EVT. INTERN NSB-FREDNING)	<input type="checkbox"/> BYGNINGEN ER FREDET I MEDHOLD AV LOV OM KULTURMINNER
	<input type="checkbox"/> HØY	ENDRINGER SKAL IKKE FORETAS FØR ARKITEKTKONTORET HAR GODKJENT PLANENE. DETTE GJELDER OGSÅ UTSKIFTING AV DØRER, VINDUER, KLEDNING, TAKTEKKING OSV.	
	<input checked="" type="checkbox"/> MIDDELS		
	<input type="checkbox"/> LAV	ENDRINGER KAN FORETAS UTEN GODKJENNING FRA ARKITEKTKONTORET. DET HENVISES TIL GENE- RELLE RÅD OG RETNINGSLINJER.	
	<input type="checkbox"/> INGEN		

DIMENSJONER	HØVEDMÅL M 8,3 x 6,7	BEBYGD AREAL M ² 56	ANTALL ETASJER 1 1/2	BRUTTO GOLVAREAL M ²
-------------	-------------------------	-----------------------------------	-------------------------	------------------------------------

BYGNINGSDEL	TYPE.KONSTRUKSJON	INSTALLASJON	MERKNAD
FUNDAMENT	Betongmur	SKORSTEIN	STK. 1
KJELLER UNDERETASJE	Kjeller, trebjelkelag	ELEKTRISITET	Innlagt
YTTERVEGG	Reisverk (ifølge Bf.)	OPPVARMING	PRIMÆRT: Ved SEKUNDÆRT: Elektrisk
FASADEKLEDNING	Liggende trepanel, weatherboard	VANN	Innlagt
TAKFORM	Saltak, taklett (mot nord)	BAD	Innlagt
TAKTEKKING	Skiifer "lapp"	TOALETT	TYPE: W.C. ANTALL: 1

VINDUER	Oppr.	DEKOR INNSKRIPSJONER	
DØRER	Oppr.	INTERIØR	

BYGGEÅR	AR 1948	MERKNAD
TILBYGGING OMBYGGING FLYTTING	AR	ENDRING

VEDLIKEHOLDS- TILSTAND	TILSTAND: AR:	I GOD STAND	BEGYNNENDE FORFALL	FRAMSKREDET FORFALL	RUIN	EVT. FORFALLSÅRSÅK
	1981	x				Tak over stue buer ned pga. skjev last fra brannmur etter at ovn er fjernet

FARGESKJEMA	OPPRINNELIG	NÅVÆRENDE	FRAMTIDIG	BYGGHERRE
UTVENDIG VEGG		4C4 Grågul		NSB
VINDSKIER		Hvit		ARKITEKT
GERIKTER		6F4 Mørkebrun		Ak v/G.Hoel
VINDUER		Hvit		BYGGMESTER
DØRER		6F4		BYGNINGSTYPE "Familiebolig Nelaug" som Nelaug 9,10,15.
HJØRNEBORD				Som Godager (Eidsv.-Hamar) STILPREG



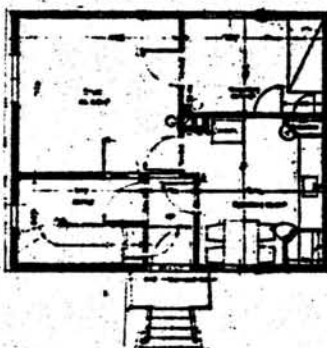
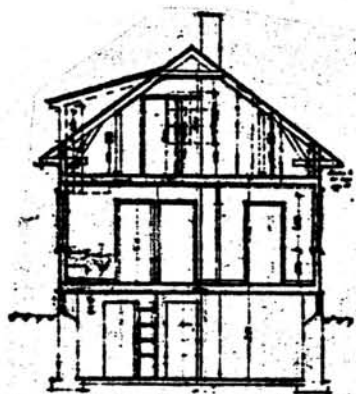
TEGNINGER (ARKIVHENVISNING)	Ak 8647
ELDRE FOTOGRAF.	

ANDRE OPPLYSNINGER	Avtrekk fra komfyr Utført med baderom på kvist	UTGITT	DATO	REGISTR.	DATO
					13.7.81
		RETTELSES- BLAD	NR	INNFØRT DEN	AV
			NR	INNFØRT DEN	AV

NSB - REGISTRERING AV BYGNINGER

Bak/Had 070379

NAVN BYGNINGENS ART	KROSSEN Funksjonærbolig	STASJONSNR.	BYGN.NR.
BANESTREKNING	213 Kristiansand - Sirs	KILOMETER	
KOMMUNE, MATR.NR.	Kristiansand	GÅRDSNR.	BRUKSNR.
ADRESSE	Gamle Mandalsv. 12, Kristiansand	DISTRIKT	Kristiansand



TEGNINGEN VISER Originaltegninger, datert 15/7, 16/7 & 13/8 1943. Målestokk 1:200.

OPPRINNELIG BRUKSFORMÅL	PRIMÆRT Funksjonærbolig (elektropersonel)	SEKUNDÆRT Har vært benyttet som spise-brakke under bygging av boligblokker nær ved.
NÅVERENDE BRUKSFORMÅL	PRIMÆRT som over	SEKUNDÆRT ANTALL LEILIGHETER: 1 ANTALL OVERNATTINGSROM: 0
FORHOLD TIL ANDRE HUS	Del av anlegg - frittstående	
FYSISK MILJØ- SAMMENHENG	Større tettsted (by)	

VERNEVERDI	<input type="checkbox"/> PRIO- RITERT	BYGNINGEN PRIORITERES SPESIELT SOM BEVARINGSOBJEKT (EVT. INTERN NSB-FREDNING)	<input type="checkbox"/> BYGNINGEN ER FREDET I MEDHOLD AV LOV OM KULTURMINNER
	<input type="checkbox"/> HØY	ENDRINGER SKAL IKKE FORETAS FØR ARKITEKTKONTORET HAR GODKJENT PLANENE. DETTE GJELDER OGSÅ UTSKIFTING AV DØRER, VINDUER, KLEDNING, TAKTEKKING OSV.	
	<input checked="" type="checkbox"/> MIDDELS		
	<input type="checkbox"/> LAV	ENDRINGER KAN FORETAS UTEN GODKJENNING FRA ARKITEKTKONTORET. DET HENVISES TIL GENERELLE RÅD OG RETNINGSLINJER.	
	<input type="checkbox"/> INGEN		

DIMENSJONER	HOVEDTAL M 8,3 x 6,7	BEBYGD AREAL M ² 56	ANTALL ETASJER 1½	BRUTTO GOLVAREAL M ²
-------------	-------------------------	-----------------------------------	----------------------	------------------------------------

BYGNINGSDEL	TYPE. KONSTRUKSJON	INSTALLASJON	MERKNAD
FUNDAMENT	Betongmur	SKORSTEIN	STK. 1
KJELLER UNDERETASJE	Kjeller, trebjelkelag	ELEKTRISITET	Innlagt
YTTERVEGG	Reisverk (ifølge Bf.)	OPPVARMING	PRIMÆRT: Ved SEKUNDÆRT: Elektrisk
FASADEKLEDNING	Liggende trepanel, weatherboard	VANN	Innlagt
TAKFORM	Saltak, taklett (mot nord)	BAD	Innlagt (på kvist)
TAKTEKING	Skifer "lapp"	TOALETT	TYPE: W.C. ANTALL: 1

VINDUER	Oppr. (m. småruter)	DEKOR INNSKRIPSJONER	
DØRER	Oppr.	INTERIØR	

BYGGÅR	AR 1948	MERKNAD
TILBYGGING OMBYGGING FLYTTING	AR	ENDRING

VEDLIKEHOLDS- TILSTAND	TILSTAND:	I GOD STAND	BEGYNNENDE FORFALL	FRAMSKREDET FORFALL	RUIN	EVT. FORFALLSÅRSÅK
	AR:					
	1981	x				Lekkasje ved pipe og i badegolv
						Tak over stue buer ned pga. skjev last fra brannmur etter at ovn er fjerna

FARGESKJEMA	OPPRINNELIG	NÅVÆRENDE	FRAMTIDIG	BYGGHERRER
UTVENDIG VEGG		3A-B3 Blekgul		NSB
VINDSKIER		Hvit		ARKITEKT Ak v/G. Hoel
GERIKTER		4C5 Grågul		BYGGMESTER
VINDUER		Hvit		
DØRER		4C5		BYGNINGSTYPE "Familiebolig Nelaug" som Nelaug 9,10,15, Godager (Eidsvoll-Hamar).
HJØRNEBORD				STILPREG


TEGNINGER (ARKIVHENVISNING)	Ak 8647
ELDRE FOTOGRAF.	

ANDRE OPPLYSNINGER	Ikke isolert Utført med baderom på kvist. Kjellergolvet hakket opp i forbindelse med forstoppelse i vannledning.	UTGITT	DATO	REGISTR.	DATO 13.7.81
		RETTELSES- BLAD	NR	INNFORT DEN	AV
			NR	INNFORT DEN	AV
			NR	INNFORT DEN	AV

NSB · REGISTRERING AV BYGNINGER

UTGITT:
REVIDERT:

STASJONSNR	STASJON/SIREKNING/ANLEGG	KROSSEN (DALANE) - NODELAND	BANE/BIROUTE	SØRLANDSBANEN	DISTRIKT	KRISTIANSAND						
BYGN NR	KILOMETER	BYGNINGSTYPE	ADRESSE	MATRIKkel GNR BNR	BEBYGD AREAL	ETG	BRUTTO GOLVFLATE	HØVED-MATERIALE	BYGGEAR	TEGNINGER ARKIVNR.	MERKNAD	EGET SKJEMA
	370,10	Hvilebu			12	1		Tre	1946	1207		
	372,2	Venteskur	Grohei		11	1		Tre	1947			
		Reléhus	Grohei			1		Tre				
	373,5	Hvilebu			12	1		Tre	1946	1207		



NSB - REGISTRERING AV BYGNINGER

UTGITT:
REVIDERT:

STASJONSNR
2175

STASJON/STREKNING/ANLEGG
NODELAND STASJON


BANE/BILROUTE

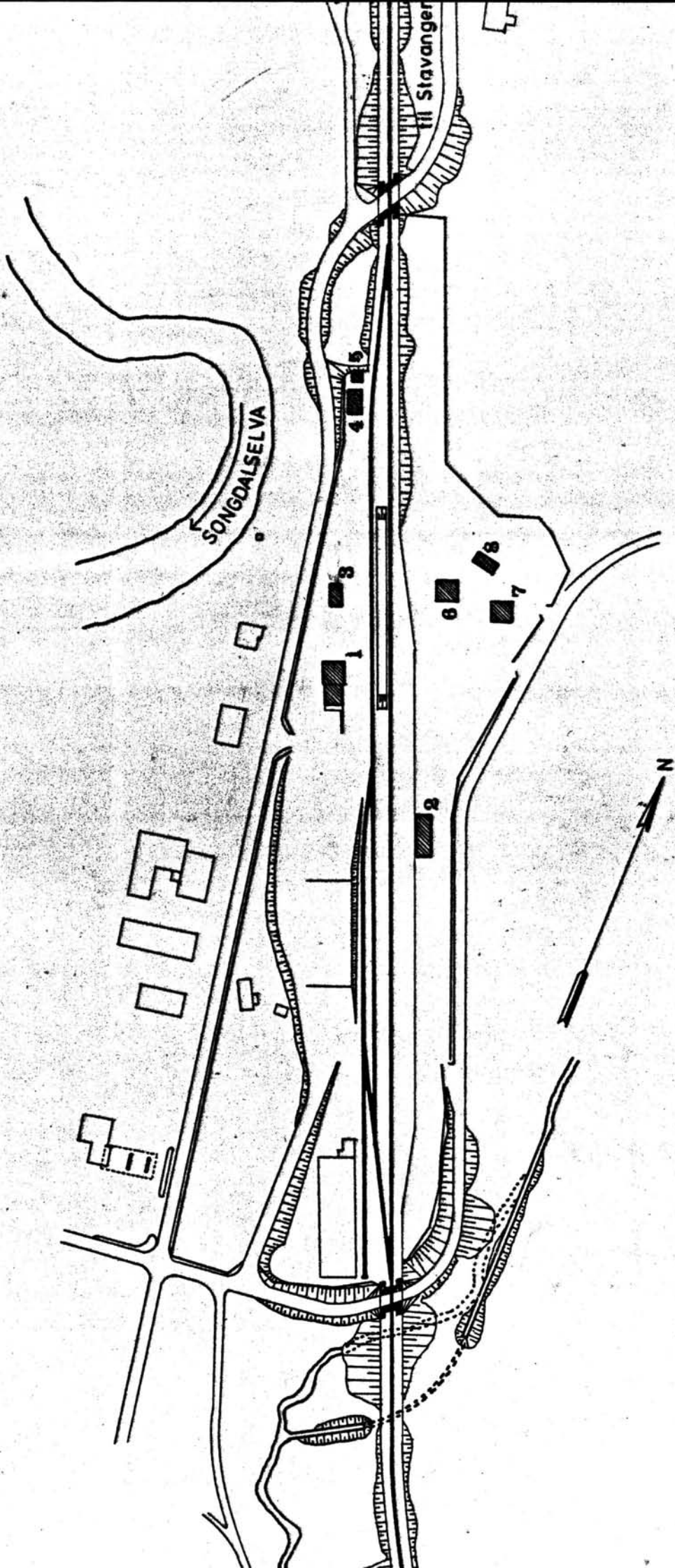
SØRLANDSBANEN

DISTRIKT


KRISTIANSAND

BYGN NR	KILOMETER	BYGNINGSTYPE	ADRESSE	MATRIKkel GNR. BNR	BEBYGD AREAL	ETG	BRUTTO GOLVFLATE	HOVED-MATERIALE	BYGGEAR	TEGNINGER ARKIVNR.	MERKNAD	EGET SKJEMA
1	375,29	Stasjonsbygning	Nodeland	110/106	130	2		Tre	1942	Ak 7912	Garasje	X
2	375,23	Lagerbygning	Nodeland	110/106	90	1		Tre				
3	375,32	CTC-hus	Nodeland	110/106	36	1		Tre	1968			X
4	375,39	Tralle/redskapsbu	Nodeland	110/106	45	1		Tre				
5	375,40	Kvilebu	Nodeland	110/106	16	1		Tre				
6	375,32	Vokterbolig 1	Nodeland	110/106	60	1½		Tre	1946	1336,1346	Tegnet ved anlegget	X
7	375,31	Vokterbolig 2	Nodeland	110/106	60	1½		Tre	1946	1336,1346		
8	375,33	Uthus til vokterbolig	Nodeland	110/106	36	1		Tre	1946		Felles	X





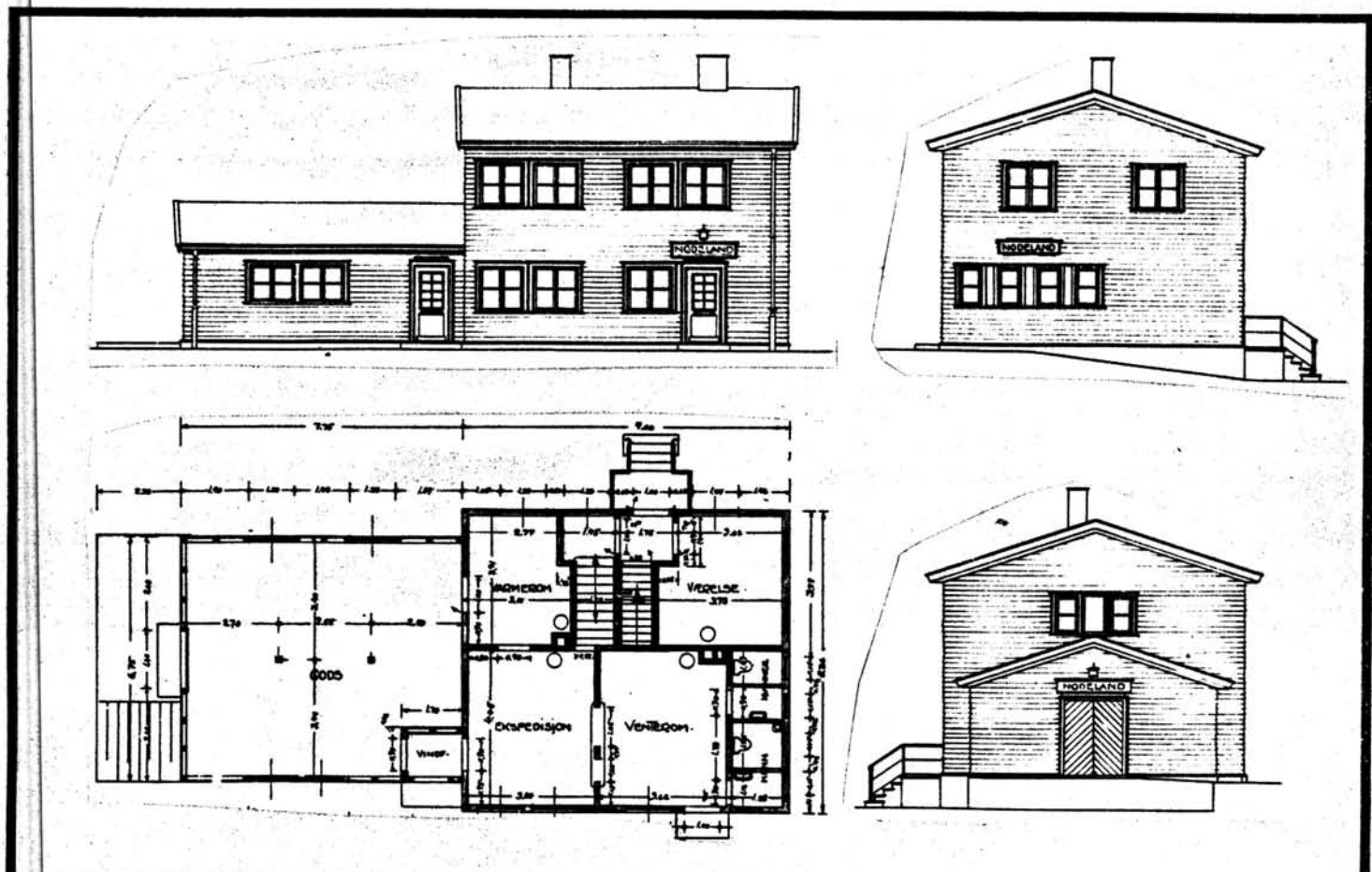
SITUASJONS-		Nodeland stasjon	
KART OVER:			
BANE-	213 Kr.sand - Sira		
STREKNING:	MÅLSTOKK: 1:2000 Dato: juli 1981		
UTBRYTT AV	LINJENÅRT NR.: KdB. 1034.6		
BUSHOLDEPLASS I DIREKTE	JA	<input checked="" type="checkbox"/>	NEI
TILKnytning til stasjonen	JA	<input type="checkbox"/>	NEI
DROGJEVOLDEPLASS I DIREKTE	JA	<input checked="" type="checkbox"/>	NEI
TILKnytning til stasjonen?	JA	<input type="checkbox"/>	NEI



NSB · REGISTRERING AV BYGNINGER

Bak/Med 0703.79

NAVN BYGNINGENS ART	NODELAND STASJON Stasjonsbygning	STASJONSNR. 2175	BYGN.NR. 1
BANESTREKNING	213 Kristiansand - Sira	KILOMETER 375,29	
KOMMUNE, MATR.NR.	Songdalen	GARDSNR. 110	BRUKSNR. 106
ADRESSE	4645 Nodeland	DISTRIKT Kristiansand	



TEGNINGEN VISER: Original-tegning, datert 28/6 1941.

Målestokk 1:200.

OPPRINNELIG BRUKSFORMÅL	PRIMÆRT Stasjonsbolig: Eksped.lokaler Stm.bolig	SEKUNDÆRT Godshus	
NÅVÆRENDE BRUKSFORMÅL	PRIMÆRT Bolig Lager	SEKUNDÆRT (Godshus utleid til forretning)	ANTALL LEILIGHETER: 1 ANTALL OVERNATTINGSROM: 0
FORHOLD TIL ANDRE HUS	Del av anlegg - frittstående		
FYSISK MILJØ- SAMMENHENG	Bygde sentrum (stasjonsby)		

VERNEVERDI	<input type="checkbox"/> PRIORITYERT	BYGNINGEN PRIORITYERES SPESIELT SOM BEVARINGSOBJEKT (EVT. INTERN NSB-FREDNING)	<input type="checkbox"/> BYGNINGEN ER FREDET I MEDHOLD AV LOV OM KULTURMINNER
	<input type="checkbox"/> HØY	ENDRINGER SKAL IKKE FORETAS FØR ARKITEKTKONTORET HAR GODKJENT PLANENE. DETTE GJELDER OGSÅ UTSKIFTING AV DØRER, VINDUER, KLEDNING, TAKTEKKING OSV.	
	<input checked="" type="checkbox"/> MIDDELS		
	<input type="checkbox"/> LAV	ENDRINGER KAN FORETAS UTEN GODKJENNING FRA ARKITEKTKONTORET. DET HENVISES TIL GENERELLE RÅD OG RETNINGSLINJER.	
	<input type="checkbox"/> INGEN		

DIMENSJONER	HOVEDTÅL M (9,0+7,8) x 8,4	BEBYGD AREAL M ² 130	ANTALL ETASJER 2	BRUTTO GOLVAREAL M ²
-------------	-------------------------------	------------------------------------	---------------------	------------------------------------

BYGNINGSDEL	TYPE. KONSTRUKSJON	INSTALLASJON	MERKNAD
FUNDAMENT	Betongdekke	SKORSTEIN	STK. 1
KJELLER UNDERETASJE	1. Kjeller, trebjelkelag 2. Kryperom ?, Oppfylt ?, Betongdekke (godsh.)	ELEKTRISITET	Innlagt
YTTERVEGG	1. Stående plank reisverk 2. Bindingsverk (godshus)	ØPPVARMING	PRIMÆRT: Oljekamin SEKUNDÆRT: Elektrisk
FASADEKLEDNING	Asbestsementplater (eternit)	VANN	Innlagt
TAKFORM	Saltak	BAD	Innlagt
TAKTEKKING	Skifer "lapp"	TOALETT	TYPE: W.C. ANTALL: 3

VINDUER	Oppr. (to fags m. midtsprosse)	DEKOR INNSKRIPSJONER	
DØRER	Skiftet (panelte dører)	INTERIØR	Oppr. i venterom (panel, himling, listverk, benker, dører, luke) og i trapperom

BYGGÅR	AR 1942	MERKNAD	
TILBYGGING OMBYGGING FLYTTING	AR	ENDRING	

VEDLIKEHOLDS- TILSTAND	TILSTAND:	I GOD STAND	BEGYNNENDE FORFALL	FRAMSKREDET FORFALL	RUIN	EVT. FORFALLSÅRSÅK
	AR:	1981	X			

FARGESKJEMA	OPPRINNELIG	NÅVERENDE	FRAMTIDIG	BYGGHERRE
UTVENDIG VEGG		4B2 Gulgrå		NSB
VINDSKIER		4A-B8 Mørkegul		ARKITEKT Ak v/G.Hoel, B.F.Baastad
GERIKTER		4B2		BYGGMESTER
VINDUER		4B2		BYGNINGSTYPE
DØRER		6D7 Lysebrun		STILPREG
HJØRNEBORD				

TEGNINGER (ARKIVHENVISNING)	Ak 7912
ELDRE FOTOGRAF.	

ANDRE OPPLYSNINGER	Interiør: Leilighet platekledd	UTGITT	DATO	REGISTR.	DATO 9.7.1981
		RETTELSESB- BLAD	NR	INNFORT DEN	AV
			NR	INNFORT DEN	AV
		NR	INNFORT DEN	AV	

NSB - REGISTRERING AV BYGNINGER

Bak/Med 0703.76

NAVN BYGNINGENS ART	NODELAND STASJON CTC-Relehus	STASJONSNR. 2175	BYGN.NR. 3
BANESTREKNING	213 Kristiansand - Sira	KILOMETER 375.32	
KOMMUNE.MATR.NR.	Songdalen	GÅRDSNR. 110	BRUKSNR. 106
ADRESSE	4645 Nodeland	DISTRIKT Kristiansand	



TEGNING

TEGNINGEN VISER:

OPPRINNELIG BRUKSFØRMÅL	PRIMÆRT Relehus CTC	SEKUNDÆRT	
NAVÆRENDE BRUKSFØRMÅL	PRIMÆRT som ovenfor	SEKUNDÆRT	ANTALL LEILIGHETER: 0 ANTALL OVERNATTINGSROM: 0
FORHOLD TIL ANDRE HUS	Del av anlegg - frittstående		
FYSISK MILJØ- SAMMENHENG	Bygdesentrum (stasjonsby)		

VERNEVERDI	<input type="checkbox"/> PRIO- RITERT	BYGNINGEN PRIORITERES SPESIELT SOM BEVA- RINGSOBJEKT (EVT. INTERN NSB-FREDNING)	<input type="checkbox"/> BYGNINGEN ER FREDET I MEDHOLD AV LOV OM KULTURMINNER
	<input type="checkbox"/> HØY	ENDRINGER SKAL IKKE FORETAS FØR ARKITEKTKONTORET HAR GODKJENT PLANENE. DETTE GJELDER OGSÅ UTSKIFTING AV DØRER, VINDUER, KLEDNING, TAKTEKKING OSV.	
	<input type="checkbox"/> MIDDELS		
	<input checked="" type="checkbox"/> LAV	ENDRINGER KAN FORETAS UTEN GODKJENNING FRA ARKITEKTKONTORET. DET HENVISES TIL GENE- RELLE RÅD OG RETNINGSLINJER.	
	<input type="checkbox"/> INGEN		

DIMENSJONER	HOVEDÅL M 8,0 x 5,0	BEBYGD AREAL M ² 36:	ANTALL ETASJER 1	BRUTTO GOLVAREAL M ²
-------------	---------------------	---------------------------------	------------------	---------------------------------

BYGNINGSDEL	TYPE, KONSTRUKSJON	INSTALLASJON	MERKNAD
FUNDAMENT	Betongmur	SKORSTEIN	STK. 1
KJELLER UNDERETASJE	Oppfylt, betong på kult	ELEKTRISITET	Innlagt
YTTERVEGG	Bindignsverk	OPPVARMING	PRIMÆRT: Elektrisk SEKUNDÆRT:
FASADEKLEDNING	Asbestsementplater	VANN	Ikke innlagt
TAKFORM	Saltak	BAD	
TAKTEKKING	Papp Shingel	TOALETT	TYPE: ANTALL:

VINDUER	Oppr.	DEKOR INNSKRIPSJONER	
DØRER	Oppr. (panelt)	INTERIØR	

BYGGEÅR	ÅR 1968	MERKNAD
TILBYGGING OMBYGGING FLYTTING	ÅR	ENDRING

VEDLIKEHOLDS- TILSTAND	TILSTAND:	I GOD STAND	BEGYNNENDE FORFALL	FRAMSKREDET FORFALL	RUIN	EVT. FORFALLSÅRSÅK
	ÅR:					
	1981	X				

FARGESKJEMA	OPPRINNELIG	NÅVERENDE	FRAMTIDIG	BYGGHERRE
UTVENDIG VEGG		29D 4-5 Grågrønn		NSB
VINDSKIER		4 A-B8 Mørkegul		ARKITEKT
GERIKTER		4B 3 Grågul		BYGGMESTER
VINDUER		- " -		BYGNINGSTYPE
DØRER		6C-D7 Brunoransj		STILPREG
HJØRNEBORD				

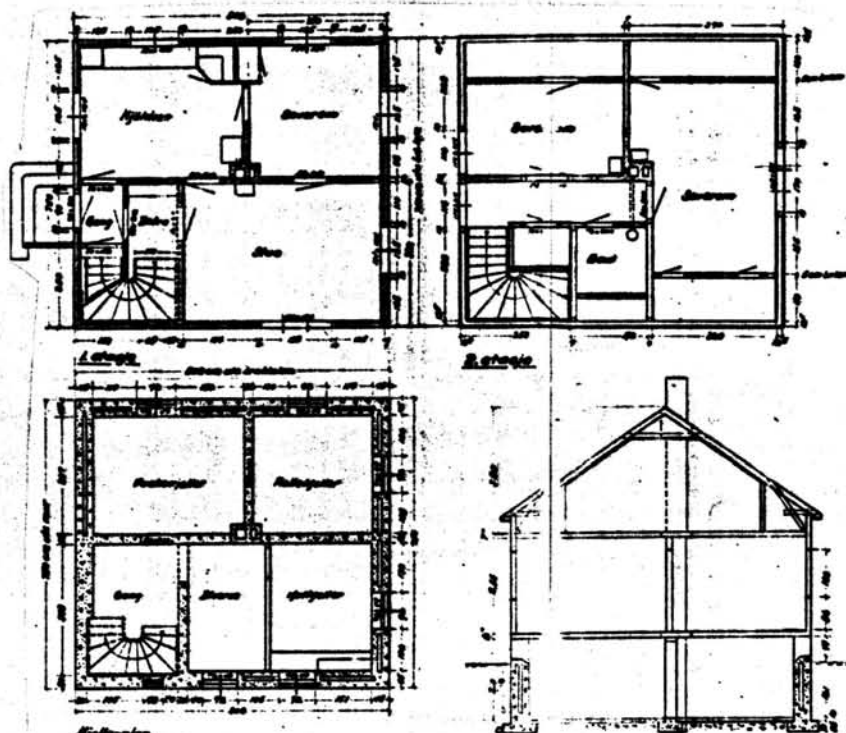
TEGNINGER (ARKIVHENVISNING)	
ELDRE FOTOGRAF.	

ANDRE OPPLYSNINGER	UTGITT	DATO	REGISTR.	DATO 9.7.1981
	RETTELSES- BLAD	NR	INNFØRT DEN	AV
		NR	INNFØRT DEN	AV
		NR	INNFØRT DEN	AV

NSB · REGISTRERING AV BYGNINGER

Bak/Had 070379

NAVN BYGNINGENS ART	NO, DELAND STASJON Vokterbolig 1, bolig	STASJONSNR. 2175	BYGN.NR. 6
BANESTREKNING	213 Kristiansand - Sira	KILOMETER 375,32	
KOMMUNE.MATR.NR.	Songdalen	GARDSNR. 110	BRUKSNR. 106
ADRESSE	4645 Nodeland	DISTRIKT Kristiansand	



Prosjekt nr.	1346
Rev. nr.	
Rev. dato	

TEGNINGEN VISER: Anleggets originaltegn., datert 9/1 1946.

Målestokk 1:200

OPPRINNELIG BRUKSFØRMÅL	PRIMÆRT Vokterbolig	SEKUNDÆRT	
NÅVERENDE BRUKSFØRMÅL	PRIMÆRT Bolig	SEKUNDÆRT	ANTALL LEILIGHETER: 1 ANTALL OVERNATTINGSROM: 0
FORHOLD TIL ANDRE HUS	Del av anlegg - frittstående		
FYSISK MILJØ- SAMMENHENG	Bygdesentrum (stasjonsby)		

VERNEVERDI	<input type="checkbox"/> PRIO- RITERT	BYGNINGEN PRIORITERES SPESIELT SOM BEVA- RINGSOBJEKT (EVT. INTERN NSB-FREDNING)	<input type="checkbox"/> BYGNINGEN ER FREDET I MEDHOLD AV LOV OM KULTURMINNER
	<input type="checkbox"/> HØY	ENDRINGER SKAL IKKE FORETAS FØR ARKITEKTKONTORET HAR GODKJENT PLANENE. DETTE GJELDER OGSÅ UTSKIFTING AV DØRER, VINDUER, KLEDNING, TAKTEKKING OSV.	
	<input type="checkbox"/> MIDDELS		
	<input checked="" type="checkbox"/> LAV	ENDRINGER KAN FORETAS UTEN GODKJENNING FRA ARKITEKTKONTORET. DET HENVISES TIL GENE- RELLE RÅD OG RETNINGSLINJER.	
	<input type="checkbox"/> INGEN		

DIMENSJONER	HOVEDTAL M 8,10 x 7,50	BEBYGD AREAL M ² 60	ANTALL ETASJER 1½	BRUTTO GOLVAREAL M ²
-------------	---------------------------	-----------------------------------	----------------------	------------------------------------

BYGNINGSDEL	TYPE, KONSTRUKSJON	INSTALLASJON	MERKNAD
FUNDAMENT	Betongmur	SKORSTEIN	STK. 1
KJELLER UNDERETASJE	Kjeller, trebjelkelag	ELEKTRISITET	Innlagt
YTTERVEGG	Stående brakkelemmer	OPPVARMING	PRIMÆRT: SEKUNDÆRT:
FASADEKLEDNING	Liggende trepanel, weatherboard	VANN	Innlagt
TAKFORM	Saltak	BAD	Innlagt
TAKTEKKING	Krum tegltakstein	TOALETT	TYPE: W.C. (i kjeller) ANTALL: 1

VINDUER	Skiftet (vippevinduer m. forsegla glass)	DEKOR INNSKRIPSJONER	
DØRER	Skiftet (panelt dør m. glass)	INTERIØR	Platekledd m.m.

BYGGÅR	ÅR 1946	MERKNAD
TILBYGGING OMBYGGING FLYTTING	ÅR	ENDRING

VEDLIKEHOLDS- TILSTAND	TILSTAND:	I GOD STAND	BEGYNNENDE FORFALL	FRAMSKREDET FORFALL	RUIN	EVT. FORFALLSÅRSÅK
	ÅR:	1981	X			

FARGESKJEMA	OPPRINNELIG	NÅVÆRENDE	FRAMTIDIG	BYGGHERRE NSB
UTVENDIG VEGG		4-5- B 7 Rødgul		ARKITEKT Tegnet ved anlegget
VINDSKIER		4-5- B7/4A-B8	/Mørkegul	
GERIKTER		7F7 Mørkebrun		BYGGMESTER
VINDUER		Brunbeis		BYGNINGSTYPE Som Breland
DØRER		Brunbeis		
HJØRNEBORD				

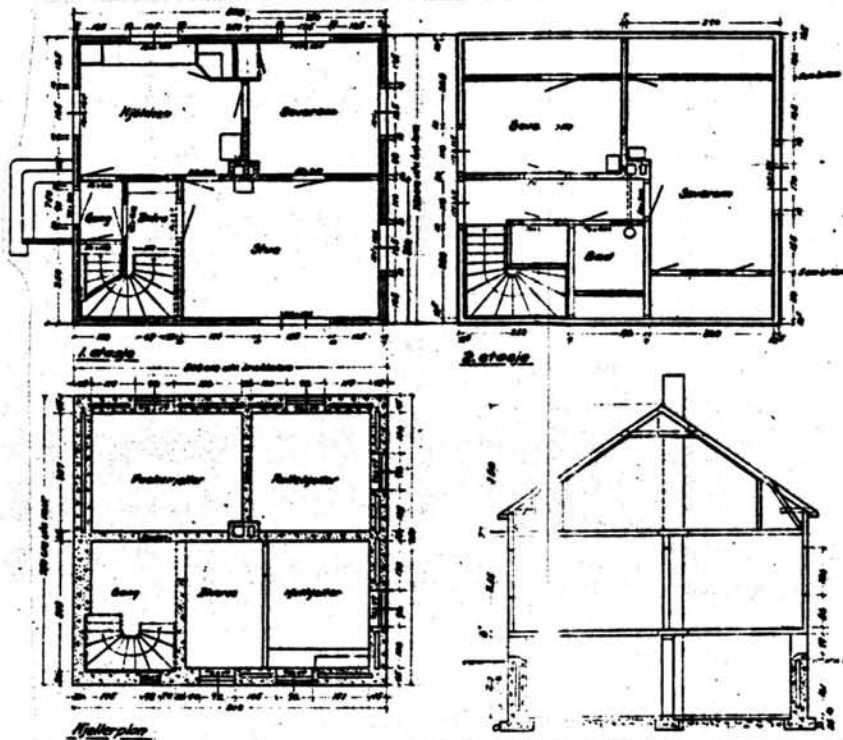
TEGNINGER (ARKIVHENVISNING)	Tegnet ved anlegget Kr.sand-Moi, Tegn nr. 1336, 1346 (I NSB-KdB)
ELDRE FOTOGRAF	

ANDRE OPPLYSNINGER	UTGITT	DATO	REGISTR.	DATO 9.7.1981
	RETTELSES- BLAD	NR	INNFORT DEN	AV
		NR	INNFORT DEN	AV
	NR	INNFORT DEN	AV	

NSB · REGISTRERING AV BYGNINGER

Bek./Had 0703.79

NAVN BYGNINGENS ART	NODELAND STASJON Vokterbolig 2, bolig	STASJONSNR. 2175	BYGN. NR. 7
BANESTREKNING	213 Kristiansand - Sira	KILOMETER 375,31	
KOMMUNE, MATR. NR.	Songdalen	GÅRDSNR. 110	BRUKSNR. 106
ADRESSE	4645 Nodeland	DISTRIKT Kristiansand	



TEGNINGEN VISER: Anleggets originaltegn., datert 9/1 1946.

Målestokk 1:200

OPPRINNELIG BRUKSFØRMÅL	PRIMÆRT Vokterbolig	SEKUNDÆRT	
NÅVERENDE BRUKSFØRMÅL	PRIMÆRT Bolig	SEKUNDÆRT	ANTALL LEILIGHETER: 1 ANTALL OVERNATTINGSROM: 0
FORHOLD TIL ANDRE HUS	Del av anlegg - frittstående		
FYSISK MILJØ- SAMMENHENG	Bygdesentrum (stasjonsby)		

VERNEVERDI	<input type="checkbox"/> PRIO- RITERT	BYGNINGEN PRIORITERES SPESIELT SOM BEVA- RINGSOBJEKT (EVT. INTERN NSB-FREDNING)	<input type="checkbox"/> BYGNINGEN ER FREDET I MEDHOLD AV LOV OM KULTURMINNER
	<input type="checkbox"/> HØY	ENDRINGER SKAL IKKE FORETAS FØR ARKITEKKTØRET HAR GODKJENT PLANENE. DETTE GJELDER OGSÅ UTSKIFTING AV DØRER, VINDUER, KLEDNING, TAKTEKKING OSV.	
	<input type="checkbox"/> MIDDELS		
	<input checked="" type="checkbox"/> LAV	ENDRINGER KAN FORETAS UTEN GODKJENNING FRA ARKITEKKTØRET. DET HENVISES TIL GENE- RELLE RÅD OG RETNINGSLINJER.	
	<input type="checkbox"/> INGEN		

DIMENSJONER	HOVEDTAL M 8,10 x 7,50	BEBYGD AREAL M ²	ANTALL ETASJER 1 1/2	BRUTTO GOLVAREAL M ²
-------------	---------------------------	--------------------------------	-------------------------	------------------------------------

BYGNINGSDEL	TYPE.KONSTRUKSJON	INSTALLASJON	MERKNAD
FUNDAMENT	Betongmur	SKORSTEIN	STK. 1
KJELLER UNDERETASJE	Kjeller, trebjelkelag	ELEKTRISITET	Innlagt
YTTERVEGG	Stående brakkelemmer	OPPVARMING	PRIMÆRT: Elektrisk SEKUNDÆRT: Ved
FASADEKLEDNING	Liggende trepanel- weatherboard	VANN	Innlagt
TAKFORM	Saltak	BAD	Innlagt
TAKTEKNING	Krum Tegltakstein	TOALETT	TYPE: W.C. (i kjeller) ANTALL: 1

VINDUER	Skiftet (vippevinduer m. for- og segla glass)	DEKOR INNSKRIPSJONER	
DØRER	Skiftet (panelt dør m. glass)	INTERIØR	Platekledd m.m.

BYGGÅR	AR 1946	MERKNAD
TILBYGGING OMBYGGING FLYTTING	AR	ENDRING

VEDLIKEHOLDS- TILSTAND	TILSTAND:	1 GOD STAND	BEGYNNENDE FORFALL	FRAMSKREDET FORFALL	RUIN	EVT. FORFALLSÅRSÅK
	AR:	1981	x			

FARGESKJEMA	OPPRINNELIG	NÅVÆRENDE	FRAMTIDIG	BYGGHERRE
UTVENDIG VEGG		4-5- B7 Rødgul		NSB
VINDSKIER		4-5-B7/4A-B8	/ Mørkegul	ARKITEKT Tegnet ved anlegget
GERIKTER		7F7 Mørkebrun		BYGGMESTER
VINDUER		Brunbeis		
DØRER		Brunbeis		BYGNINGSTYPE Som Breland
HJØRNEBORD				STILPREG

TEGNINGER (ARKIVHENVISNING)	Tegnet ved anlegget Kr.sand-Moi (Nr. 1336 Og 1346)Originaler i Kr.sand
ELDRE FOTOGRAF.	distrikt.

ANDRE OPPLYSNINGER	UTGITT	DATO	REGISTR.	DATO 9.7.81
	RETTELSES- BLAD	NR	INNFØRT DEN	AV
		NR	INNFØRT DEN	AV
		NR	INNFØRT DEN	AV

NSB · REGISTRERING AV BYGNINGER

UTGITT:
REVIDERT:

STASJONSNR

STASJON/STREKNING/ANLEGG
NODELAND - BREILAND

BANE/BILROUTE

SØRLANDSBANEN

DISTRIKT

KRISTIANSAND

BYGN NR	KILOMETER	BYGNINGSTYPE	ADRESSE	MATRIKSEL GNR.BNR	BEBYGD AREAL	ETG	BRUTTO GOLVFLATE	HOVED- MATERIALE	BYGGEAR	TEGNINGER ARKIVNR.	MERKNAD	EGET SKEMA
	377,6	Kvilebu	Nodeland		12	1		Tre	1943	1207		
	377,82	Venteskur	Gjervollstad			1		Tre				
		Relehus	Gjervollstad			1		Tre				
	382,21	Kvilebu			12	1		Tre	1943			
		Relehus				1		Tre				
	383,58	Venteskur	Skår			1		Tre				

11

NSB · REGISTRERING AV BYGNINGER

UTGITT:
REVIDERT:

STASJONSNR

2176

STASJON/STREKNING/ANLEGG

BRELAND STASJON


BANE/BILROUTE

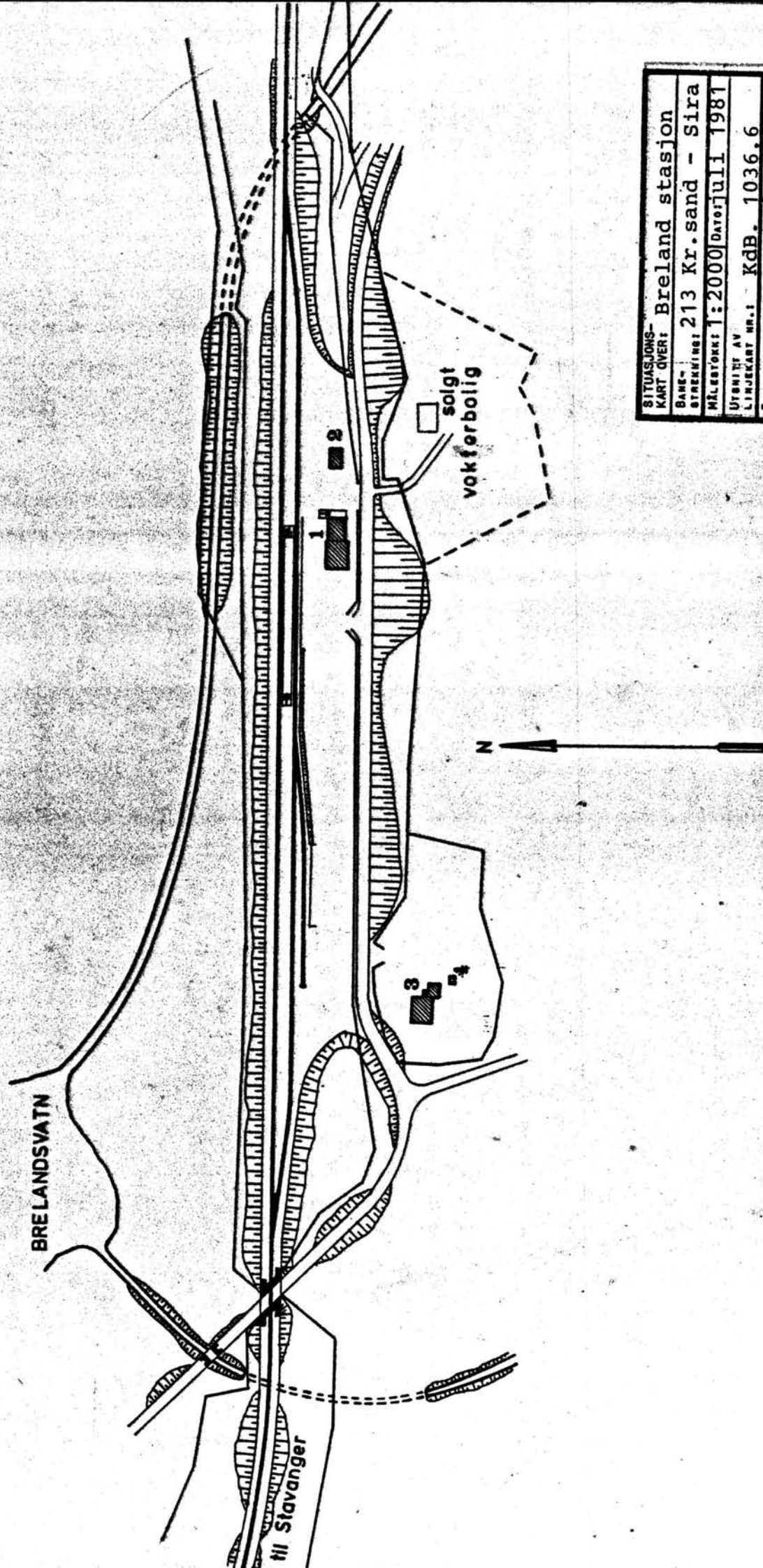
SØRLANDSBANEN

DISTRIKT

KRISTIANSAND

BGN NR	KILOMETER	BYGNINGSTYPE	ADRESSE	MATRIKEL GNR,BNR	BEBYGD AREAL	ETG	BRUTTO GOLVFLATE	HØVED-MATERIALE	BYGGEGAR	TEGNINGER ARKIVNR.	MERKNAD	EGET SKJEMA
1	385,06	Stasjonsbygning	Breland	58/19	130	2		Tre	1943	Ak 7551		X
2	385,02	CTC-hus	Breland	58/19	35	1		Tre	1968			X
3	385,22	Vokterbolig, enkel	Breland	58/19	60	1½		Tre	1946	Anleggsteqn. nr 1336		X
4	385,21	Uthus til vokterbolig	Breland	58/19		1		Tre				





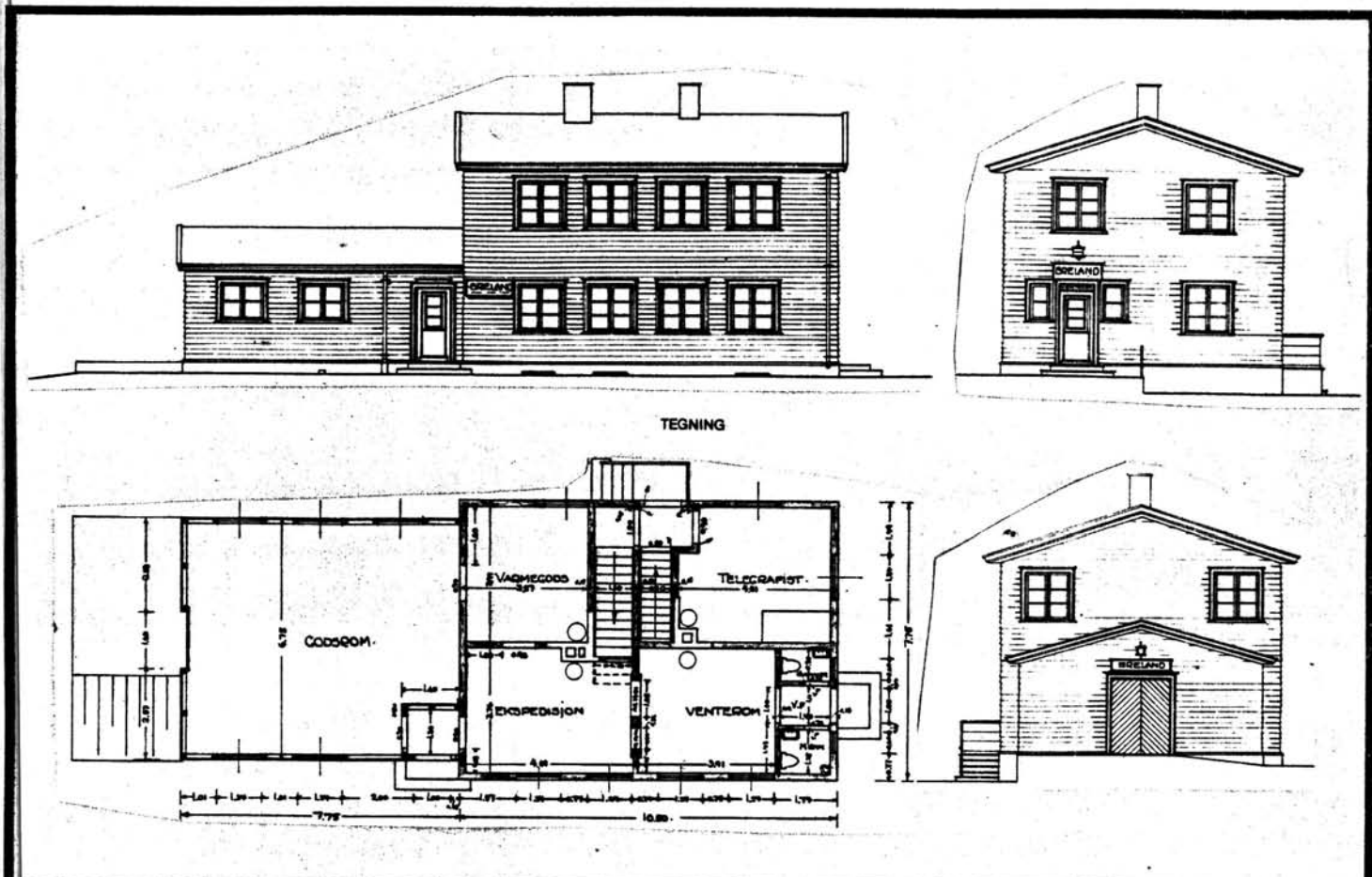
SITUASJONS-	Breland stasjon
KART QVER:	Breland stasjon
BANE-	213 Kr. sand - Sira
STREKNING:	
MÅLSTOKK:	1:2000
DATE:	juli 1981
UTBUD AV	
LINSEKART NR.1	KdB. 1036.6
BUSSEPLASS I DIREKTE	J A <input type="checkbox"/>
TILKNYTNING TIL STASJONEN?	J A <input checked="" type="checkbox"/>
DROPSHOLDEPLASS I DIREKTE	J A <input type="checkbox"/>
TILKNYTNING TIL STASJONEN?	J A <input checked="" type="checkbox"/>

1

NSB · REGISTRERING AV BYGNINGER

Bak/Hed 0703.79

NAVN BYGNINGENS ART	BRELAND STASJON Stasjonsbygning	STASJONSNR.	2176	BYGN.NR.	1
BANESTREKNING	213 Kristiansand - Sira	KILOMETER	385,06		
KOMMUNE, MATR. NR.	Marnardal	GÅRDSNR.	58	BRUKSNR.	19
ADRESSE	4534 Marnardal	DISTRIKT	Kristiansand		



TEGNING

TEGNINGEN VISER: Originaltegninger, datert 4, 8 & 23/10 1940.

Målestokk 1:200.

OPPRINNELIG BRUKSFORMÅL	PRIMÆRT Stasjonsbygning: -Eksped. lokale -Stm.bolig	SEKUNDÆRT -Godshus	
NAVÆRENDE BRUKSFORMÅL	PRIMÆRT Bolig: -Kvilebu baneavd. -Redskapsbu baneavd.	SEKUNDÆRT	ANTALL LEILIGHETER: 1 ANTALL OVERNATTINGSROM: 0
FORHOLD TIL ANDRE HUS	Del av anlegg - frittstående		
FYSISK MILJØ- SAMMENHENG	Spredt landbruksbebyggelse		

VERNEVERDI	<input type="checkbox"/> PRIO- RITERT	BYGNINGEN PRIORITERES SPESIELT SOM BEVA- RINGSOBJEKT (EVT. INTERN NSB-FREDNING)	<input type="checkbox"/> BYGNINGEN ER FREDET I MEDHOLD AV LOV OM KULTURMINNER
	<input type="checkbox"/> HØY	ENDRINGER SKAL IKKE FORETAS FØR ARKITEKTKONTORET HAR GODKJENT PLANENE. DETTE GJELDER OGSÅ UTSKIFTING AV DØRER, VINDUER, KLEDNING, TAKTEKKING OSV.	
	<input checked="" type="checkbox"/> MIDDELS		
	<input type="checkbox"/> LAV	ENDRINGER KAN FORETAS UTEN GODKJENNING FRA ARKITEKTKONTORET. DET HENVISES TIL GENE- RELLE RÅD OG RETNINGSLINJER.	
	<input type="checkbox"/> INGEN		

DIMENSJONER	HOVEDTÅL M (10,5+7,8)x 7,8	BEBYGD AREAL M ² 130:	ANTALL ETASJER 2	BRUTTO GOLVAREAL M ²
-------------	-------------------------------	-------------------------------------	---------------------	------------------------------------

BYGNINGSDEL	TYPE. KONSTRUKSJON	INSTALLASJON	MERKNAD
FUNDAMENT	Betongmur	SKORSTEIN	STK. 2
KJELLER UNDERETASJE	1. Kjeller, trebjelkelag 2. Luftet kryperom, trebjelkelag (godsrom)	ELEKTRISITET	Innlagt
YTTERVEGG	1. Stående plank i reisverk 2. Bindingsverk (godshus)	OPPVARMING	PRIMÆRT: Elektrisk SEKUNDÆRT: Ved
FASADEKLEDNING	Liggende trepanel, weatherboard	VANN	Innlagt
TAKFORM	Saltak	BAD	Innlagt
TAKTEKKING	Skifer "lapp"	TOALETT	TYPE: W.C. ANTALL: 3

VINDUER	Oppr. (m. småruter)	DEKOR INNSKRIPSJONER	Avslutn. over dør m. profilert list
DØRER	Skiftet (panelte)	INTERIØR	1 etg. stort sett som oppr. (panel, himling, listverk, dører m.m.) 2etg. platekledd

BYGGEÅR	AR 1943	MERKNAD
TILBYGGING OMBYGGING FLYTTING	AR	ENDRING

VEDLIKEHOLDS- TILSTAND	TILSTAND:	I GOD STAND	BEGYNNENDE FORFALL	FRAMSKREDET FORFALL	RUIN	EVT. FORFALLSÅRSÅK
	AR:					
	1981	X				Råte i vannbord?

FARGESKJEMA	OPPRINNELIG	NÅVERENDE	FRAMTIDIG	BYGGHERRE
UTVENNIG VEGG		6D7 Lysebrun		NSB
VINDSKIER		- " -		ARKITEKT
GERIKTER		508 Brungul		Ak v/ G.Hoel/ B. Baastad
VINDUER		- " -		BYGGMESTER
DØRER		7E-F8 Mørkebrun		BYGNINGSTYPE
HJØRNEBORD				STILPREG

TEGNINGER (ARKIVHENVISNING)	Ak 7551
ELDRE FOTOGRAF.	

ANDRE OPPLYSNINGER	Leiligheten er bortleid	UTGITT	DATO	REGISTR.	DATO
		RETTELSES- BLAD	NR	INNFØRT DEN	AV
			NR	INNFØRT DEN	AV
			NR	INNFØRT DEN	AV

NSB · REGISTRERING AV BYGNINGER

Bak/Hed 07/03.79

NAVN BYGNINGENS ART	BRELAND STASJON CTC-Relehus	STASJONSNR. 2176	BYGN.NR. 2
BANESTREKNING	213 Kristiansand - Sira	KILØMETER 385,02	
KOMMUNE, MATR.NR.	Marnardal	GÅRDSNR. 58	BRUKSNR. 19
ADRESSE	4534 Marnardal	DISTRIKT Kristiansand	



TEGNING

TEGNINGEN VISER:

OPPRINNELIG BRUKSFORMÅL	PRIMÆRT Relehus	SEKUNDÆRT	
NÅVERENDE BRUKSFORMÅL	PRIMÆRT Relehus	SEKUNDÆRT	ANTALL LEILIGHETER: 0 ANTALL OVERNATTINGSROM: 0
FORHOLD TIL ANDRE HUS	Del av anlegg - frittstående		
FYSISK MILJØ- SAMMENHENG	Spredt landbruksbebyggelse		

VERNEVERDI	<input type="checkbox"/> PRIO- RITERT	BYGNINGEN PRIORITERES SPESIELT SOM BEVA- RINGSOBJEKT (EVT. INTERN NSB-FREDNING)	<input type="checkbox"/> BYGNINGEN ER FREDET I MEDHOLD AV LOV OM KULTURMINNER
	<input type="checkbox"/> HØY	ENDRINGER SKAL IKKE FORETAS FØR ARKITEKTKONTORET HAR GODKJENT PLANENE. DETTE GJELDER OGSÅ UTSKIFTING AV DØRER, VINDUER, KLEDNING, TAKTEKKING OSV.	
	<input type="checkbox"/> MIDDELS		
	<input checked="" type="checkbox"/> LAV	ENDRINGER KAN FORETAS UTEN GODKJENNING FRA ARKITEKTKONTORET. DET HENVISES TIL GENE- RELLE RÅD OG RETNINGSLINJER.	
	<input type="checkbox"/> INGEN		

DIMENSJONER	HOVED*1AL M 8,0 x 5,0	BEBYGD AREAL M ² 35	ANTALL ETASJER 1	BRUTTO GOLVAREAL M ²
-------------	--------------------------	-----------------------------------	---------------------	------------------------------------

BYGNINGSDEL	TYPE.KONSTRUKSJON	INSTALLASJON	MERKNAD
FUNDAMENT	Betongmur	SKORSTEIN	STK. 0
KJELLER UNDERETASJE	Oppfylt, betong på kult	ELEKTRISITET	Innlagt
YTTERVEGG	Bindingsverk	OPPVARMING	PRIMERT: Elektrisk SEKUNDÆRT:
FASADEKLEDNING	Asbestsementplater (eternit)	VANN	Ikke innlagt
TAKFORM	Saltak	BAD	
TAKTEKKING	Papp "shingel"	TOALETT	TYPE: ANTALL:

VINDUER	Oppr.	DEKOR INNSKRIPSJONER	
DØRER	Oppr. (panelt)	INTERIØR	

BYGGEÅR	ÅR	MERKNAD
TILBYGGING OMBYGGING FLYTTING	ÅR	ENDRING

VEDLIKEHOLDS- TILSTAND	TILSTAND: ÅR:	I GOD STAND	BEGYNNENDE FORFALL	FRAMSKREDET FORFALL	RUIN	EVT. FORFALLSÅRSÅK
	1981	x				

FARGESKJEMA	OPPRINNELIG	NAVERENDE	FRAMTIDIG	BYGGHERRE
UTVENDIG VEGG		30D5 Grågrønn		NSB
VINDSKIER		6D7 Lysebrun		ARKITEKT
GERIKTER		4-5B7 Rødgul		BYGGMESTER
VINDUER		- " -		BYGNINGSTYPE
DØRER		8 F & Mørkebrun		STILPREG
HJØRNEBORD		4-5 B7		

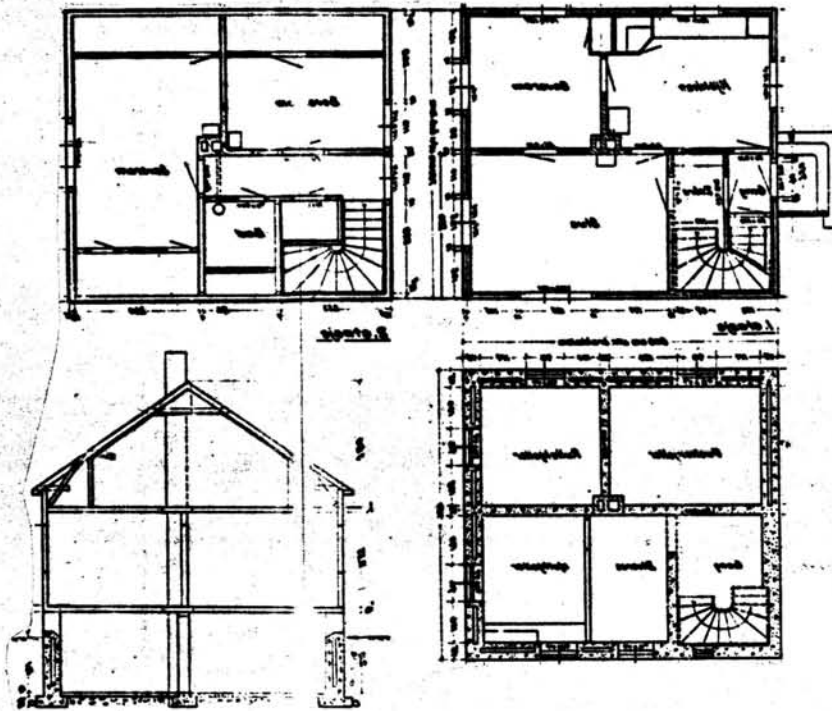
TEGNINGER (ARKIVHENVISNING)	
ELDRE FOTOGRAF.	

ANDRE OPPLYSNINGER	UTGITT	DATO	REGISTR.	DATO	
				9.7.81	
	RETTELSES- BLAD	NR	INNFØRT DEN	AV	
		NR	INNFØRT DEN	AV	
NR		INNFØRT DEN	AV		

NSB · REGISTRERING AV BYGNINGER

Bak/Had 070379

NAVN BYGNINGENS ART	BRELAND STASJON Vokterbolig, bolig	STASJONSNR. 2176	BYGN.NR. 3
BANESTREKNING	213 Kristiansand - Sira	KILOMETER	385,22
KOMMUNE, MATR. NR.	Marnardal	GÅRDSNR.	58
ADRESSE	534 Marnardal	BRUKSNR.	19
		DISTRIKT	Kristiansand



TEGNINGEN VISER: Anleggets originaltegn., datert 9/1 1946. (Speilvendt). Målestokk 1:200.

OPPRINNELIG BRUKSFORMÅL	PRIMÆRT Vokterbolig	SEKUNDÆRT	
NÅVÆRENDE BRUKSFORMÅL	PRIMÆRT Bolig	SEKUNDÆRT	ANTALL LEILIGHETER: 1 ANTALL OVERNATTINGSROM: 0
FORHOLD TIL ANDRE HUS	Del av anlegg - frittstående		
FYSISK MILJØ- SAMMENHENG	Spredt landbruksbebyggelse		

VERNEVERDI	<input type="checkbox"/> PRIMÆRT	BYGNINGEN PRIORITERES SPESIELT SOM BEVARINGSOBJEKT (EVT. INTERN NSB-FREDNING)	<input type="checkbox"/> BYGNINGEN ER FREDET I MEDHOLD AV LOV OM KULTURMINNER
	<input type="checkbox"/> HØY	ENDRINGER SKAL IKKE FORETAS FØR ARKITEKKTTORET HAR GODKJENT PLANENE. DETTE GJELDER OGSÅ UTSKIFTING AV DØRER, VINDUER, KLEDNING, TAKTEKKING OSV.	
	<input type="checkbox"/> MIDDELS		
	<input checked="" type="checkbox"/> LAV	ENDRINGER KAN FORETAS UTEN GODKJENNING FRA ARKITEKKTTORET. DET HENVISES TIL GENERELLE RÅD OG RETNINGSLINJER.	
	<input type="checkbox"/> INGEN		

DIMENSJONER	HOVED'AL M	8,1 x 7,5	BERYGD AREAL M ²	60	ANTALL ETASJER	1	BRUTTO GOLVAREAL M ²
-------------	---------------	-----------	--------------------------------	----	-------------------	---	------------------------------------

BYGNINGSDEL	TYPE, KONSTRUKSJON	INSTALLASJON	MERKNAD
FUNDAMENT	Betongmur	SKORSTEIN	STK. 1
		ELEKTRISITET	Innlagt
KJELLER UNDERETASJE	1. Kjeller, trebjelkelag 2. Kjeller, betongdekke (tilbygg). Se and.oppl	OPPVARMING	PRIMÆRT: Ved SEKUNDÆRT: Elektrisk
YTTERVEGG	1. Reisverk m.plank (ikke lemmehus) 2. Bindingsverk	VANN	Innlagt
FASADEKLEDNING	1. Liggende trepanel weatherboard 2. Stående tømmermannspanel (tilbygg)	BAD	Innlagt
TAKFORM	1. Saltak 2. Pulttak	TOALETT	TYPE: W.C. ANTALL: 1
TAKTEKING	1. Krum Tegltakstein 2. Papp (tilbygg)		

VINDUER	Oppr. (to- og trefags m. midt-spross)	DEKOR INNSKRIPSJONER	
DØRER	Oppr.	INTERIØR	Platekledd

BYGGÅR	AR 1946	MERKNAD
TILBYGGING OMBYGGING FLYTTING	AR	ENDRING Tilbygg: vindfang, toalett og bod. Tilbygget har opprinnelig inneholdt vedbu og utedo, er oppført samtidig med huset (eller like etter), seinere er der installert WC (ca. 1960?)

VEDLIKEHOLDS- TILSTAND	TILSTAND:	I GOD STAND	BEGYNNENDE FORFALL	FRAMSKREDET FORFALL	RUIN	EVT. FORFALLSÅRSÅK
	AR:					
	1981	x				

FARGESKJEMA	OPPRINNELIG	NAVÆRENDE	FRAMTIDIG	BYGGHERRER
UTVENDIG VEGG		2D4 Oliven		NSB
VINDSKIER		Hvit		ARKITEKT Tegnet ved anlegget
GERIKTER		"		BYGGMESTER
VINDUER		"		
DØRER		2D4		BYGNINGSTYPE som Nodeland (speilvendt)
HJØRNEBORD				STILPREG


TEGNINGER (ARKIVHENVISNING)	Tegnet ved anlegget Kr.sand-Moi, nr. 1336 og 1346
ELDRE FOTOGRAF	

ANDRE OPPLYSNINGER	Jordgolv (brukes til vedbu)	UTGITT	DATO	REGISTR.	DATO
					9.7.1981
		RETTELSESB- BLAD	NR	INNFORT DEN	AV
			NR	INNFORT DEN	AV
NR	INNFORT DEN		AV		

NSB · REGISTRERING AV BYGNINGER

UTGITT:
REVIDERT:


STASJONSNR		STASJON/STREKKING/ANLEGG		BANE/BILRUTE		SØRLANDSBANEN		DISTRIKT				
		BRELAND - MARNARDAL						KRISTIANSAND				
BGN NR	KILOMETER	BYGNINGSTYPE	ADRESSE	MATRIKkel GNR, BNR	BEBYGD AREAL	ETG	BRUTTO GOLVFLATE	HOVED-MATERIALE	BYGGEAR	TEGNINGER ARKIVNR.	MERKNAD	EGET SKJEMA
387,90		Venteskur	Sjåvatn			1		Tre				
386,2		Kvilebu			12	1		Tre	1944			
389,80		Venteskur	Fossestøl			1		Tre				
390,5		Kvilebu			12	1		Tre	1946			
391,05		Venteskur	Leikilen			1		Tre				
		Relehus				1		Tre				
391,84		Venteskur	Skogtun			1		Tre				
393,36		CTC-relehus + hvilebu	Høye			1		Tre			Tidl.godshus delvis revet og ombygd	
394,9		Kvilebu				1		Tre				
		Relehus			11	1		Tre				
396,09		Relehus			12	1		Tre	1943			
396,47		Venteskur	Øyslebø			1		Tre				1207
400,38		Venteskur	Heddeland			1		Tre				




NSB - REGISTRERING AV BYGNINGER


UTGITT:
REVIDERT:

STASJONSNR 2178		STASJON/STREKNING/ANLEGG MARNARDAL STASJON		BANE/BILRUTE SØRLANDSBANEN		DISTRIKT KRISTIANSAND						
BYGN NR	KILOMETER	BYGNINGSTYPE	ADRESSE	MATRIKkel GNR. BNR	BEBYGD AREAL	ETG	BRUTTO GOLVFLATE	HOVED- MATERIALE	BYGGEAR	TEGNINGER ARKIVNR.	MERKNAD	EGET SKJEMA
1	402,02	Stasjonsbygning	Marnardal	85/9	275	2		Tre	1942	AK 7606	M. godshus	X
2	401,99	CTC-hus	Marnardal	85/9	43	1		Tre	1968			X
3	402,29	Redskapsbu	Marnardal	85/9	41	1		Tre				
4	402,32	Kvillebu	Marnardal	85/9	32	1		Tre	1944	1207	Ømbygd 1955	X
5	401,92	Vokterbolig 1, enkel	Marnardal	85/9	65	1 1/2		Tre	1943	AK 6341		X
6	401,93	Uthus	Marnardal	85/9	29	1		Tre	1943			
7	402,09	Vokterbolig 2, dobbel	Marnardal	85/9	105	2		Tre	1946		Skal rives	X
8		Uthus	Marnardal	85/9		1		Tre	1946			





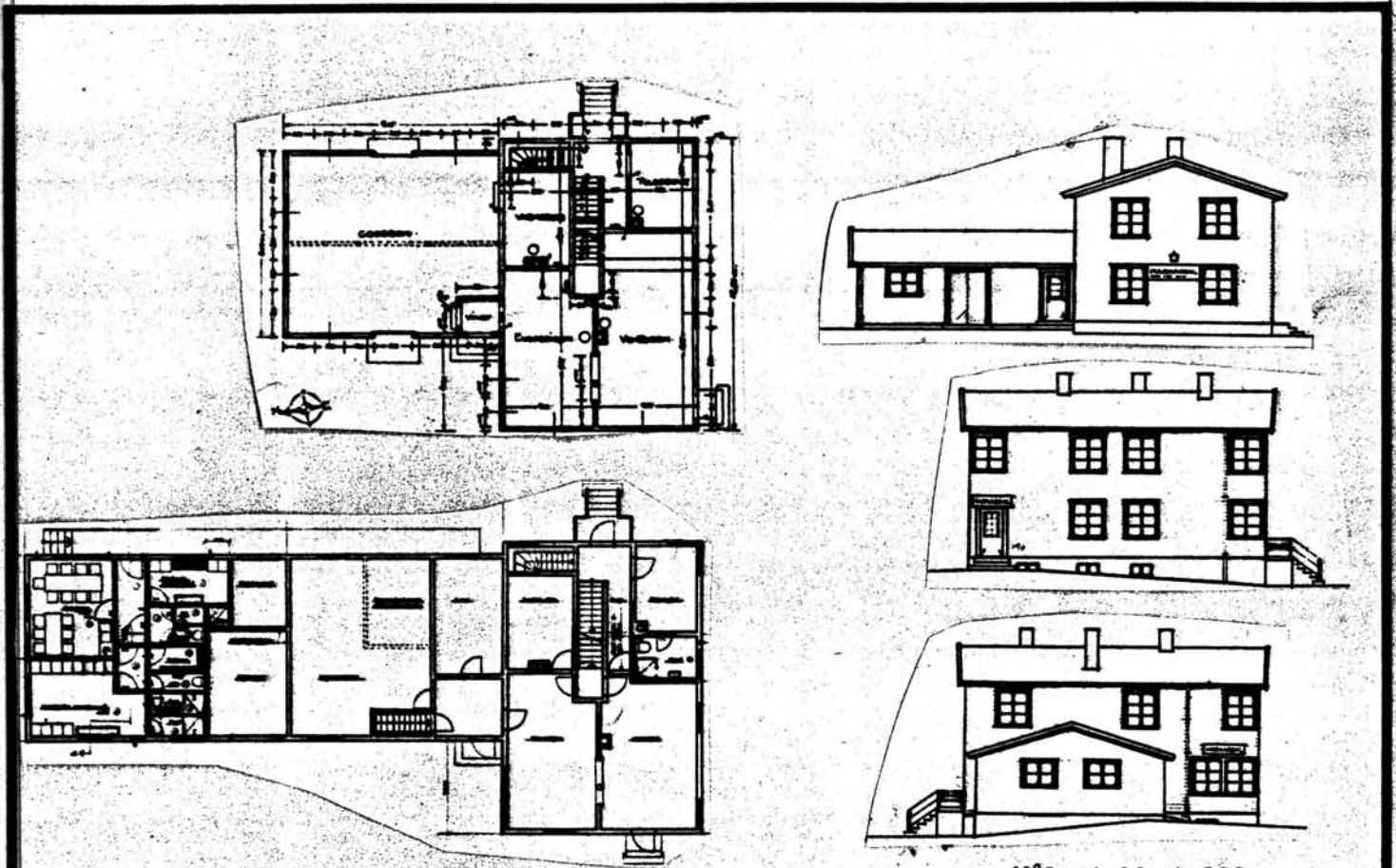
SITUASJONS- Marnardal stasjon	
KART OVER: Marnardal stasjon	
Best- utveksling: 213 Kr. sand - Sira	
Målestørrelse: 1:2000	Dato: JULI 1981
Utstyrt av: KDB. 1038.5	
Buss og opplag i direkte tilknytning til stasjonen	JA <input checked="" type="checkbox"/> NEI <input type="checkbox"/>
Opplag og opplag i direkte tilknytning til stasjonen	JA <input type="checkbox"/> NEI <input checked="" type="checkbox"/>



NSB · REGISTRERING AV BYGNINGER

Bak/Hed 0703.79

NAVN BYGNINGENS ART	MARNARDAL STASJON Stasjonsbygning	STASJONSNR.	2178	BYGN.NR.	1
BANESTREKNING	213 Kristiansand - Sira	KILOMETER	402,02		
KOMMUNE, MATR.NR.	Marnardal	GÅRDSNR.	85	BRUKSNR.	9
ADRESSE	4534 Marnardal	DISTRIKT	Kristiansand		



Målestokk 1:300

TEGNINGEN VISER: Orig.tegn., datert 6/11 1940 & 22/1 1941, +Endringstegn. dat. 4/10 1979.

OPPRINNELIG BRUKSFØRMÅL	PRIMÆRT	Stasjonsbygning: Ekspedisjonslokaler Stm. bolig	SEKUNDÆRT	Restaurant Godshus
	NÅVERENDE BRUKSFØRMÅL	PRIMÆRT	Stasjonsbygning: Ekspedisjonslokaler Stm. bolig	SEKUNDÆRT
FORHOLD TIL ANDRE HUS	Del av anlegg - frittstående			
FYSISK MILJØ- SAMMENHENG	Bygde sentrum			
			ANTALL LEILIGHETER:	1
			ANTALL OVERNATTINGSROM:	0

VERNEVERDI	<input type="checkbox"/> PRIO- RITERT	BYGNINGEN PRIORITERES SPESIELT SOM BEVA- RINGSOBJEKT (EVT. INTERN NSB-FREDNING)	<input type="checkbox"/> BYGNINGEN ER FREDET I MEDHOLD AV LOV OM KULTURMINNER
	<input type="checkbox"/> HØY	ENDRINGER SKAL IKKE FORETAS FØR ARKITEKTKONTORET HAR GODKJENT PLANENE. DETTE GJELDER OGSÅ UTSKIFTING AV DØRER, VINDUER, KLEDNING, TAKTEKKING OSV.	
	<input checked="" type="checkbox"/> MIDDELS		
	<input type="checkbox"/> LAV	ENDRINGER KAN FORETAS UTEN GODKJENNING FRA ARKITEKTKONTORET. DET HENVISES TIL GENE- RELLE RÅD OG RETNINGSLINJER.	
	<input type="checkbox"/> INGEN		

DIMENSJONER	HOVEDTÅL M (8,4+20,2)x 12,5	BEBYGD AREAL M ² 275	ANTALL ETASJER 2 / 1	BRUTTO GOLVAREAL M ²
-------------	--------------------------------	------------------------------------	-------------------------	------------------------------------

BYGNINGSDEL	TYPE.KONSTRUKSJON	INSTALLASJON	MERKNAD
FUNDAMENT	Betongmur	SKORSTEIN	STK. 3
KJELLER UNDERETASJE	1. Kjeller, trebjelkelag 2. Oppfylt, betong på kult (forlengelse)	ELEKTRISITET	Innlagt
YTTERVEGG	1. Stående plank i reisverk 2. Bindingsverk	OPPVARMING	PRIMÆRT: Parafin SEKUNDÆRT: Elektrisk
FASADEKLEDNING	Asbestsementplater "eternit"	VANN	Innlagt
TAKFORM	Saltak	BAD	Bad i leil. 3 dusjer
TAKTEKING	Skifer "lapp"	TOALETT	TYPE: W.C. ANTALL: 6

VINDUER	Oppr. (m. småruter)	DEKOR INNSKRIPSJONER	
DØRER	Skiftet (panelte)	INTERIØR	1 etg. oppr. panel, himling listverk, dører, benker (i venterom)

BYGGGEÅR	ÅR	MERKNAD
	1942	
TILBYGGING OMBYGGING FLYTTING	ÅR	ENDRING
	1950	(ca.) Godshus forlenget to ganger, første gang ca. 1950
	1980	Ominnredet for personalrom (baneavd.) i godshus, m. spiserom, gard 1 WC, 2 dusjer. Forberedt for gard + WC for kvinner. Bad/WC for avløser avdelt fra venterom
	1974	Inngangsdør flyttet rundt hjørne til fasade mot spor

VEDLIKEHOLDS- TILSTAND	TILSTAND:	GOD STAND	BEGYNNENDE FORFALL	FRAMSKREDET FORFALL	RUIN	EVT. FORFALLSÅRSÅK
	ÅR:					
	1981	X				

FARGESKJEMA	OPPRINNELIG	NÅVERENDE	FRAMTIDIG	BYGGHERRE
UTVENDIG VEGG		Lysgrå		NSB
VINDSKIER		2D4 Oliven		ARKITEKT Ak- v/G.Hoel, B.Baastad
GERIKTER		2D4		BYGGMESTER
VINDUER		2D4		BYGNINGSTYPE
DØRER		2D4		STILPREG
HJØRNEBORD				

TEGNINGER (ARKIVHENVISNING)	Ak 7606
ELDRE FOTOGRAF.	

ANDRE OPPLYSNINGER	UTGITT	DATO	REGISTR.	10.7.81
	RETTELSES- BLAD	NR	INNFØRT DEN	AV
		NR	INNFØRT DEN	AV
		NR	INNFØRT DEN	AV

NSB · REGISTRERING AV BYGNINGER

Bek/Had 0703.79

NAVN BYGNINGENS ART	MARNARDAL STASJON CTC-Relehus	STASJONSNR.	2178	BYGN.NR.	2
BANESTREKNING	213 Kristiansand - Sira	KILOMETER	401,99		
KOMMUNE, MATR.NR.	Marnardal	GÅRDSNR.	85	BRUKSNR.	9
ADRESSE	4534 Marnardal	DISTRIKT	Kristiansand		



TEGNING

TEGNINGEN VISER:

OPPRINNELIG BRUKSFØRMÅL	PRIMERT	Relehus CTC Redskapsrom	SEKUNDÆRT	(oppsatt på grunnmur for tidl. uthus)
	NÅVERENDE BRUKSFØRMÅL	PRIMERT	som ovenfor	SEKUNDÆRT
FORHOLD TIL ANDRE HUS	Del av anlegg , frittstående			
FYSISK MILJØ- SAMMENHENG	Bygdesentrum			

VERNEVERDI	<input type="checkbox"/>	PRIORITERT	BYGNINGEN PRIORITERES SPESIELT SOM BEVARINGSOBJEKT (EVT. INTERN NSB-FREDNING)	<input type="checkbox"/>	BYGNINGEN ER FREDET I MEDHOLD AV LOV OM KULTURMINNER
	<input type="checkbox"/>	HØY	ENDRINGER SKAL IKKE FORETAS FØR ARKITEKTKONTORET HAR GODKJENT PLANENE. DETTE GJELDER OGSÅ UTSKIFTING AV DØRER, VINDUER, KLEDNING, TAKTEKKING OSV.		
	<input type="checkbox"/>	MIDDELS			
	<input checked="" type="checkbox"/>	LAV	ENDRINGER KAN FORETAS UTEN GODKJENNING FRA ARKITEKTKONTORET. DET HENVISES TIL GENERELLE RÅD OG RETNINGSLINJER.		
	<input type="checkbox"/>	INGEN			

DIMENSJONER	HØVEDMÅL M 11,00 x 5,00	BEBYGD AREAL M ² 43	ANTALL ETASJER 1	BRUTTO GOLVAREAL M ²
-------------	----------------------------	-----------------------------------	---------------------	------------------------------------

BYGNINGSDEL	TYPE, KONSTRUKSJON	INSTALLASJON	MERKNAD
FUNDAMENT	Betongmur	SKORSTEIN	STK.
KJELLER UNDERETASJE	Oppfylt betong på kult	ELEKTRISITET	Innlagt
YTTERVEGG	Bindingsverk	OPPVARMING	PRIMÆRT: Elektrisk SEKUNDÆRT:
FASADEKLEDNING	Asbestsementplater "eternit"	VANN	Ikke innlagt
TAKFORM	Saltak ..	BAD	Ikke innlagt
TAKTEKKING	Papp "shingel"	TOALETT	TYPE: ANTALL:

VINDUER	Oppr.	DEKOR INNSKRIPSJONER	
DØRER	Oppr. (panelte)	INTERIØR	

BYGGÅR	ÅR 1968	MERKNAD Ca.
TILBYGGING OMBYGGING FLYTTING	ÅR	ENDRING

VEDLIKEHOLDS- TILSTAND	TILSTAND:	GOD STAND	BEGYNNENDE FORFALL	FRAMSKREDET FORFALL	RUIN	EVT. FORFALLSÅRSÅK
	ÅR:					
	1981	X				

FARGESKJEMA	OPPRINNELIG	NÅVÆRENDE	FRAMTIDIG	BYGGHERRE
UTVENDIG VEGG		30D5 Grågrønn		NSB
VINDSKIER		4B2 Gulgrå		ARKITEKT
GERIKTER		- " -		BYGGMESTER
VINDUER		- " -		BYGNINGSTYPE
DØRER		- " -		STILPREG
HJØRNEBORD		- " -		

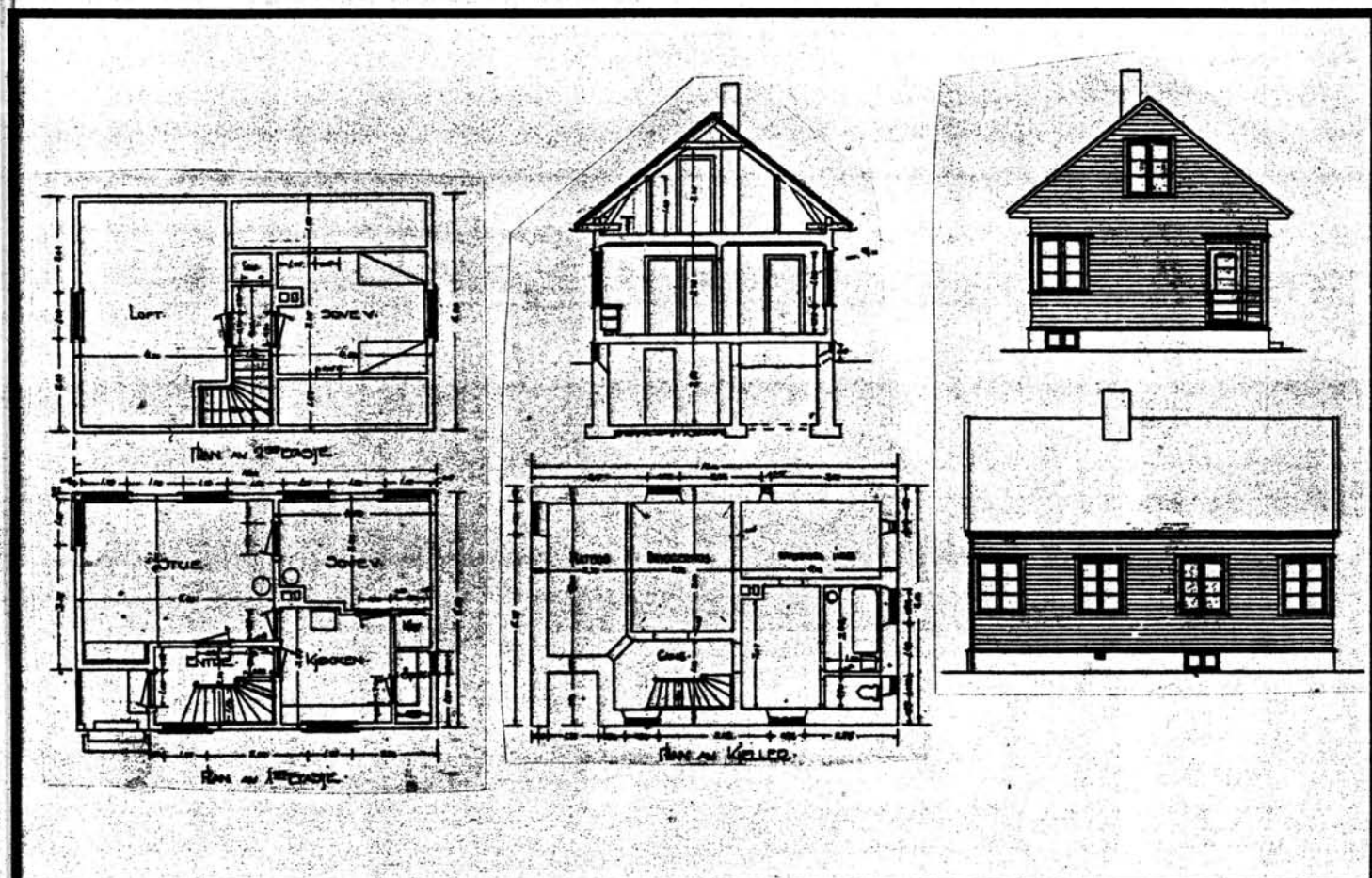
TEGNINGER (ARKIVHENVISNING)	
ELDRE FOTOGRAF.	

ANDRE OPPLYSNINGER	UTGITT	DATO	REGISTR.	DATO 10.7.81
	RETTELSES- BLAD	NR	INNFØRT DEN	AV
		NR	INNFØRT DEN	AV
		NR	INNFØRT DEN	AV

NSB · REGISTRERING AV BYGNINGER

Bak/Mad 070379

NAVN BYGNINGENS ART	MARNARDAL STASJON, VOKTERBOLIG 1 Bolig	STASJONSNR. 2178	BYGN. NR. 5
BANESTREKNING	213 Kristiansand - Sira	KILOMETER 401,92	
KOMMUNE, MATR. NR.	Marnardal	GÅRDSNR. 85	BRUKSNR. -9
ADRESSE	4534 Marnardal	DISTRIKT Kristiansand	



TEGNINGEN VISER: Originaltegninger, datert 4,6 & 7/7 1936.

Målestokk 1:200

OPPRINNELIG BRUKSFORMÅL	PRIMÆRT Vokterbolig	SEKUNDÆRT	
NÅVÆRENDE BRUKSFORMÅL	PRIMÆRT Bolig	SEKUNDÆRT	ANTALL LEILIGHETER: 1 ANTALL OVERNATTINGSROM: 0
FORHOLD TIL ANDRE HUS	Del av anlegg - frittstående		
FYSISK MILJØ- SAMMENHENG	Bygdesentrum		

VERNEVERDI	<input type="checkbox"/> PRIO- RITERT	BYGNINGEN PRIORITERES SPESIELT SOM BEVA- RINGSOBJEKT (EVT. INTERN NSB-FREDNING)	<input type="checkbox"/> BYGNINGEN ER FREDET I MEDHOLD AV LOV OM KULTURMINNER
	<input type="checkbox"/> HØY	ENDRINGER SKAL IKKE FORETAS FØR ARKITEKTKONTORET HAR GODKJENT PLANENE. DETTE GJELDER OSÅ UTSKIFTING AV DØRER, VINDUER, KLEDNING, TAKTEKKING OSV.	
	<input type="checkbox"/> MIDDELS		
	<input checked="" type="checkbox"/> LAV	ENDRINGER KAN FORETAS UTEN GODKJENNING FRA ARKITEKTKONTORET. DET HENVISES TIL GENE- RELLE RÅD OG RETNINGSLINJER.	
<input type="checkbox"/> INGEN			

DIMENSJONER	HOVEDTAL M 10,0 x 6,5	BEBYGD AREAL M ² 65	ANTALL ETASJER 1 1/2	BRUTTO GOLVAREAL M ²
-------------	--------------------------	-----------------------------------	-------------------------	------------------------------------

BYGNINGSDEL	TYPE.KONSTRUKSJON	INSTALLASJON	MERKNAD
FUNDAMENT	Betongmur	SKORSTEIN	STK. 1
KJELLER UNDERETASJE	Kjeller, trebjelkelag	ELEKTRISITET	Innlagt
YTTERVEGG	Reisverk m. stående plank ? (Brakkelemmer?)	OPPVARMING	PRIMÆRT: Parafin ? Ved ? SEKUNDÆRT: Elektrisk
FASADEKLEDNING	1. Stående tømmermannspanel (nytt 1980) 2. Liggende weatherboard (oppr.)	VANN	Innlagt
TAKFORM	Saltak	BAD	Innlagt
TAKTEKKING	Ski fer "lapp"	TOALET	TYPE: W.C. ANTALL: 1

VINDUER	Skiftet (vippevinduer m. for- segla glass)	DEKOR INNSKRIPSJONER	
DØRER	Oppr.	INTERIØR	

BYGGÅR	ÅR 1943	MERKNAD
TILBYGGING OMBYGGING FLYTTING	ÅR	ENDRING

VEDLIKEHOLDS- TILSTAND	TILSTAND: ÅR:	GOD STAND	BEGYNNENDE FORFALL	FRAMSKREDET FORFALL	RUIN	EVT. FORFALLSÅRSÅK
	1981	x				

FARGESKJEMA	OPPRINNELIG	NÅVERENDE	FRAMTIDIG	BYGGHERRE
UTVENDIG VEGG	4B-C3	Brunbeis 6E7	Brun	NSB
VINDSKIER		6D6	Lysebrun	ARKITEKT Ak v/G.Hoel, B.F.Baastad
GERIKTER	6D6			BYGGMESTER
VINDUER		7F7	Mørkebrun	BYGNINGSTYPER "Familiebolig sørlands- banen øst"
DØRER		4B-C3	Grågul	STILPREG
HJØRNEBORD				

TEGNINGER (ARKIVHENVISNING)	Ak 6341. + KdB 61-3, 62-3, 63-3
ELDRE FOTOGRAF.	

ANDRE OPPLYSNINGER	UTGITT	DATO	REGISTR.	DATO
	RETTELSES- BLAD	NR	INNFØRT DEN	AV
		NR	INNFØRT DEN	AV
NR		INNFØRT DEN	AV	

NSB - REGISTRERING AV BYGNINGER

Bak/Had 0703.79

NAVN BYGNINGENS ART	MARNARDAL STASJON, VOKTERBOLIG 2 Bolig	STASJONSNR. 2178	BYGN.NR. 7
BANESTREKNING	213 Kristiansand - Sira	KILOMETER 402,09	
KOMMUNE, MATR. NR.	Marnardal	GÅRDSNR. 85	BRUKSNR. 9
ADRESSE	4534 Marnardal	DISTRIKT Kristiansand	



TEGNING

TEGNINGEN VISER: Originaltegning, datert Øyslebø 24/10 1947. Målestokk 1:200.

OPPRINNELIG BRUKSFORMÅL	PRIMÆRT Tjenestemannsbolig	SEKUNDÆRT	
NÅVÆRENDE BRUKSFORMÅL	PRIMÆRT Bolig	SEKUNDÆRT	ANTALL LEILIGHETER: 2 ANTALL OVERNATTINGSROM: 0
FORHOLD TIL ANDRE HUS	Del av anlegg - frittstående		
FYSISK MILJØ- SAMMENHENG	Bygdesentrum		

VERNEVERDI	<input type="checkbox"/> PRIO- RITERT	BYGNINGEN PRIORITERES SPESIELT SOM BEVA- RINGSOBJEKT (EVT. INTERN NSB-FREDNING)	<input type="checkbox"/> BYGNINGEN ER FREDET I MEDHOLD AV LOV OM KULTURMINNER
	<input type="checkbox"/> HØY	ENDRINGER SKAL IKKE FORETAS FØR ARKITEKTKONTORET HAR GODKJENT PLANENE. DETTE GJELDER OGSÅ UTSKIFTING AV DØRER, VINDUER, KLEDNING, TAKTEKKING OSV.	
	<input type="checkbox"/> MIDDELS		
	<input checked="" type="checkbox"/> LAV	ENDRINGER KAN FORETAS UTEN GODKJENNING FRA ARKITEKTKONTORET. DET HENVISES TIL GENE- RELLE RÅD OG RETNINGSLINJER.	
	<input type="checkbox"/> INGEN		

DIMENSJONER	HOVED-ÅL M 12,2 x 8,0	BEBYGD AREAL M ² 105	ANTALL ETASJER 2	BRUTTO GOLVAREAL M ²
-------------	-----------------------	---------------------------------	------------------	---------------------------------

BYGNINGSDEL	TYPE.KONSTRUKSJON	INSTALLASJON	MERKNAD
FUNDAMENT	Betongmur	SKORSTEIN	STK. 1
KJELLER UNDERETASJE	Kjeller, trebjelkelag	ELEKTRISITET	Innlagt
YTTERVEGG	Brakkelemmer (Bygningen kan være oppsatt av lemmer fra tidl. arb.brakke på stedet)	OPPVARMING	PRIMÆRT: Ved SEKUNDÆRT: Elektrisk
FASADEKLEDNING	1. Liggende trepanel, weatherboard 2. Stående trepanel m over/under bord	VANN	Innlagt
TAKFORM	Saltak	BAD	Innlagt
TAKTEKKING	Krum tegltakstein	TOALETT	TYPE: W.C. ANTALL: 2

VINDUER	Oppr. (to fags m. midtsprosse)	DEKOR INNSKRIPSJONER	
DØRER	Oppr. 1 stk. (teakdør) Skiftet 2 stk.	INTERIØR	Ny kjøkkeninnredning, dør mellom kjøkken - Stue tettet Platekledd

BYGGEÅR	ÅR 1946	MERKNAD
TILBYGGING OMBYGGING FLYTTING	ÅR	ENDRING

VEDLIKEHOLDS-TILSTAND	TILSTAND: ÅR:	I GOD STAND	BEGYNNENDE FORFALL	FRAMSKREDET FORFALL	RUIN	EVT. FORFALLSÅRSÅK
	1981	x				Malingslitasje. Råte i vinduer.

FARGESKJEMA	OPPRINNELIG	NÅVÆRENDE	FRAMTIDIG	BYGGHERRE
UTVENDIG VEGG		4 - 5 B 4 Gråoransj		NSB
VINDSKIER		4 - 5 B 4		ARKITEKT Tegnet ved anlegget av Fasting
GERIKTER		4 B 3 Grågul		BYGGMESTER
VINDUER		4 B 3		
DØRER		Hvit/brunlakk		BYGNINGSTYPE Fellestrek med Krossen bolig, Setesdalsveien 79
HJØRNEBORD				STILPREG

TEGNINGER (ARKIVHENVISNING)	KdB 66.3, 67.3, 68.3 (i Kristiansand distrikt)
ELDRE FOTOGRAF.	

ANDRE OPPLYSNINGER	Har vært 2 stk. telegrafistrom i bygn. i dag til leil. WC installert ca. 1968 På sikt planlagt revet p.g.a. tilkomst over planovergang.	UTGITT	DATO	REGISTR.	DATO	
					10.7.81	
		RETTELSESBLAGD	NR	INNFORT DEN	AV	
			NR	INNFORT DEN	AV	
		NR	INNFORT DEN	AV		

NSB - REGISTRERING AV BYGNINGER

UTGITT:
REVIDERT:

STASJONSNR

STASJON/STREKING/ANLEGG

MARNARDAL - LEIVOLL


BANE/BILROUTE

SØRLANDSBANEN

DISTRIKT

KRISTIANSAND


BYGN NR	KILOMETER	BYGNINGSTYPE	ADRESSE	MATRIKSEL GNR. BNR	BEBYGD AREAL	ETG	BRUTTO GOLVFLATE	HOVED- MATERIALE	BYGGEGAR	TEGNINGER ARKIVNR.	MERKNAD	EGET SKJEMA
	405,62	Venteskur	Laudal			1		Tre				
	409,26	Venteskur			10,5	1		Tre	1940			

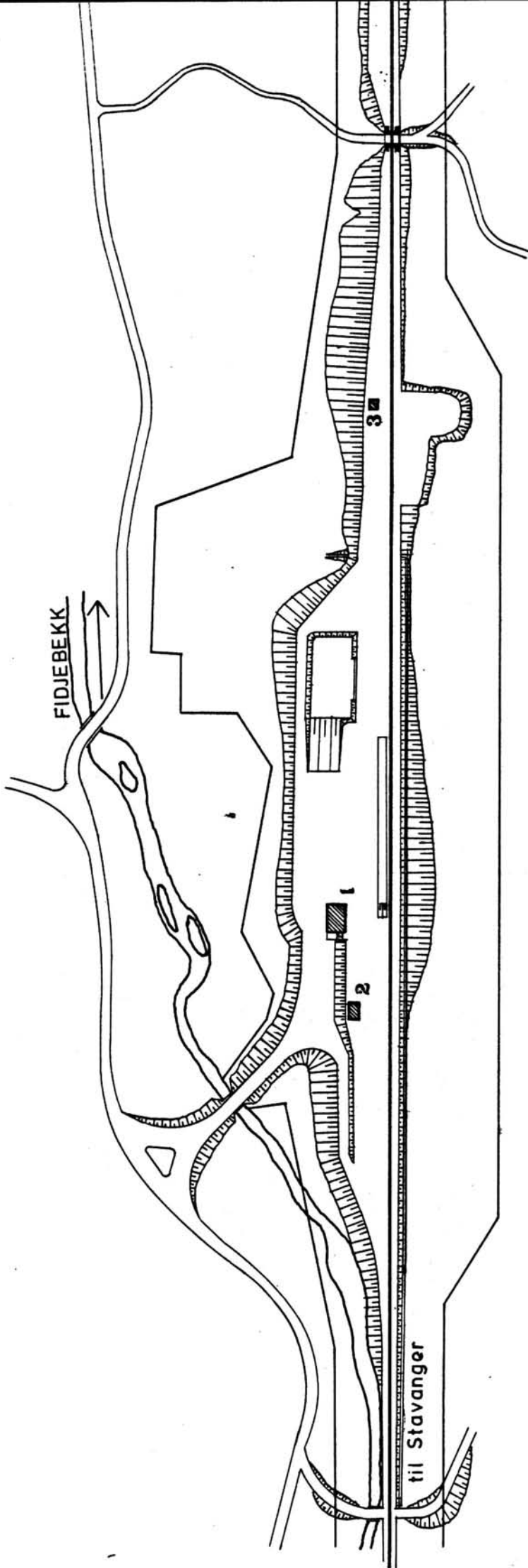


NSB - REGISTRERING AV BYGNINGER

UTGITT:
REVIDERT:

STASJONSNR		STASJON/STREKNING/ANLEGG		BANE/BICRUTE		SØRLANDSBANEN				DISTRIKT		
2179		LEIVOLL HOLDEPLASS								KRISTIANSAND		
BYGNR	KILOMETER	BYGNINGSTYPE	ADRESSE	MATRIKkel GNR BNR	BEBYGD AREAL	ETG	BRUTTO GOLVFLATE	HOVED- MATERIALE	BYGGEAR	TEGNINGER ARKIVNR.	MERKNAD	EGET SKJEMA
1	409,44	Stasjonsbygning	Leivoll	22/12	73	2		Tre	1940	Ak 7330		X
2	409,47	Uthus	Leivoll	22/12		1		Tre				
3	409,25	Trallebu	Leivoll	22/12		1		Tre				





SITUASJONS-	
KART OVER: Leivoll holdeplass	
BANE-	
STREKNING: 213 Kr.sand - Sira	
MÅLSTOKK: 1:2000	DATE: juli 1981
UTSNITT AV	
LINJEKART NR.:	KdB. 1039.6
BUSHOLDEPLASS I DIREKTE	J A <input type="radio"/> NEI <input checked="" type="radio"/>
TILKNYTNING TIL STASJONEN?	J A <input type="radio"/> NEI <input checked="" type="radio"/>
DROPSHOLDEPLASS I DIREKTE	J A <input type="radio"/> NEI <input checked="" type="radio"/>
TILKNYTNING TIL STASJONEN?	J A <input type="radio"/> NEI <input checked="" type="radio"/>

DIMENSJONER	HOVEDTAL M 10,5 x 7,0	BEBYGD AREAL M ² 73	ANTALL ETASJER 2	BRUTTO GOLVAREAL M ²
-------------	--------------------------	-----------------------------------	---------------------	------------------------------------

BYGNINGSDEL	TYPE.KONSTRUKSJON	INSTALLASJON	MERKNAD
FUNDAMENT	Betongmur	SKORSTEIN	STK 2
KJELLER UNDERETASJE	Kjeller, trebjelkelag	ELEKTRISITET	Innlagt
YTTERVEGG	Reisverk med stående plank	OPPVARMING	PRIMÆRT: Elektrisk SEKUNDÆRT: Ved
FASADEKLEDNING	Asbestsementplater (eternit)	VANN	Innlagt
TAKFORM	Saltak	BAD	Innlagt
TAKTEKKING	Skifer "lapp"	TOALETT	TYPE: W.C. ANTALL: 1

VINDUER	Oppr. (m. småruter)	DEKOR INNSKRIPSJONER	
DØRER	Skiftet (panelte)	INTERIØR	Oppr. i 1 etg. (panelt). Leilighet platekledd

BYGGGEÅR	ÅR	MERKNAD
	1940-42	
TILBYGGING OMBYGGING FLYTTING	ÅR	ENDRING
		2 WC til venterom er fjernet 1 Kjøkkenvindu flyttet fra langvegg til gavlvegg Inngangsdør på gavlvegg (vest) til ekspedisjonskontor er fjernet

VEDLIKEHOLDS- TILSTAND	TILSTAND:	I GOD STAND	BEGYNNENDE FORFALL	FRAMSKREDET FORFALL	RUIN	EVT. FORFALLSÅRSÅK
	ÅR:	1981	X			

FARGESKJEMA	OPPRINNELIG	NÅVERENDE	FRAMTIDIG	BYGGHERRER
UTVENDIG VEGG		Lysgrå		NSB
VINDSKIER		2C-D4 Oliven		ARKITEKT
GERIKTER		--- " ---		Ak v/Hoel - Baastad
VINDUER		--- " ---		BYGGMESTER
DØRER		--- " ---		BYGNINGSTYPE
HJØRNEBORD				STILPREG

TEGNINGER (ARKIVHENVISNING)	Ak 7330
ELDRE FOTOGRAF.	

ANDRE OPPLYSNINGER	Leiligheten brukes som fritidsbolig	UTGITT	DATO	REGISTR.	DATO
					9.7.1981
		RETTELSES- BLAD	NR	INNFORT DEN	AV
			NR	INNFORT DEN	AV
NR	INNFORT DEN		AV		

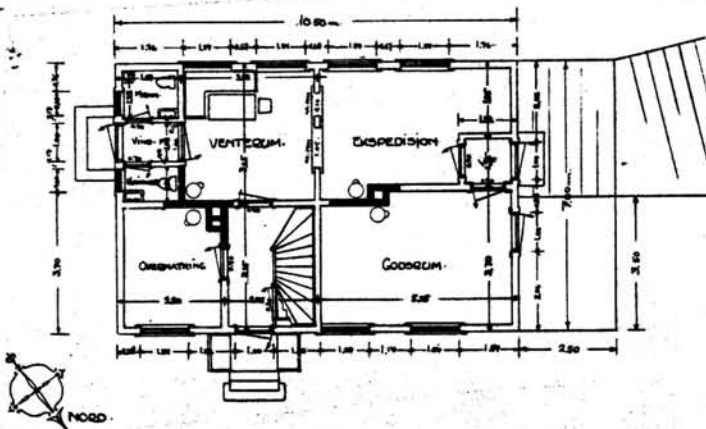
NSB · REGISTRERING AV BYGNINGER

Bak/Hed 070379

NAVN BYGNINGENS ART	LEIVOLL HOLDEPLASS Stasjonsbygning	STASJONSNR.	2179	BYGN.NR.	1
BANESTREKNING	213 Kristiansand - Sira	KILOMETER	409,44		
KOMMUNE, MATR.NR.	Marnardal	GARDSNR.	22	BRUKSNR.	12
ADRESSE	4534 Marnardal	DISTRIKT	Kristiansand		



TEGNING




TEGNINGEN VISER: Originaltegninger, datert 9/2 1940.

Målestokk 1:200

OPPRINNELIG BRUKSFORMAL	PRIMÆRT Stasjonsbygning: Ekspedisjonslokaler Stm.bolig	SEKUNDÆRT Godsrom	
NÅVÆRENDE BRUKSFORMAL	PRIMÆRT Fritidsbolig (utleid) Venterom	SEKUNDÆRT	ANTALL LEILIGHETER: 1 ANTALL OVERNATTINGSROM: 0
FORHOLD TIL ANDRE HUS	Del av anlegg - frittstående		
FYSISK MILJØ- SAMMENHENG	Spredt landbruksbebyggelse		

VERNEVERDI	<input type="checkbox"/> PRIO- RITERT	BYGNINGEN PRIORITERES SPESIELT SOM BEVA- RINGSOBJEKT (EVT. INTERN NSB-FREDNING)	<input type="checkbox"/> BYGNINGEN ER FREDET I MEDHOLD AV LOV OM KULTURMINNER
	<input type="checkbox"/> HØY	ENDRINGER SKAL IKKE FORETAS FØR ARKITEKKTTORET HAR GODKJENT PLANENE. DETTE GJELDER OGSÅ UTSKIFTING AV DØRER, VINDUER, KLEDNING, TAKTEKKING OSV.	
	<input checked="" type="checkbox"/> MIDDELS		
	<input type="checkbox"/> LAV	ENDRINGER KAN FORETAS UTEN GODKJENNING FRA ARKITEKKTTORET. DET HENVISES TIL GENE- RELLE RÅD OG RETNINGSLINJER.	
	<input type="checkbox"/> INGEN		




NSB - REGISTRERING AV BYGNINGER

UTGITT:
REVIDERT:

STASJONSNR. STASJON/STREKNING/ANLEGG LEIVOLL - AUDNEDAL BRANE/BILNOTE SØRLANDSBANEN DISTRIKT KRISTIANSAND


BYGN NR	KILOMETER	BYGNINGSTYPE	ADRESSE	MATRIKkel GNR BNR	BEBYGD AREAL	ETG	BRUTTO GOLVFLATE	HØVED-MATERIALE	BYGGEAR	TEGNINGER ARKIVNR.	MERKNAD	EGET SKJEMA
	411,17	Venteskur	Fidjelijane		1			Tre				
	413,71	Venteskur	Mosland		12	1		Tre	1940			
	414,31	Kvilebu				1		Tre				
	416,75	Venteskur	Hundslodalen			1		Tre				
	417,45	Venteskur	Hundslodalen		10½	1		Tre	1940			

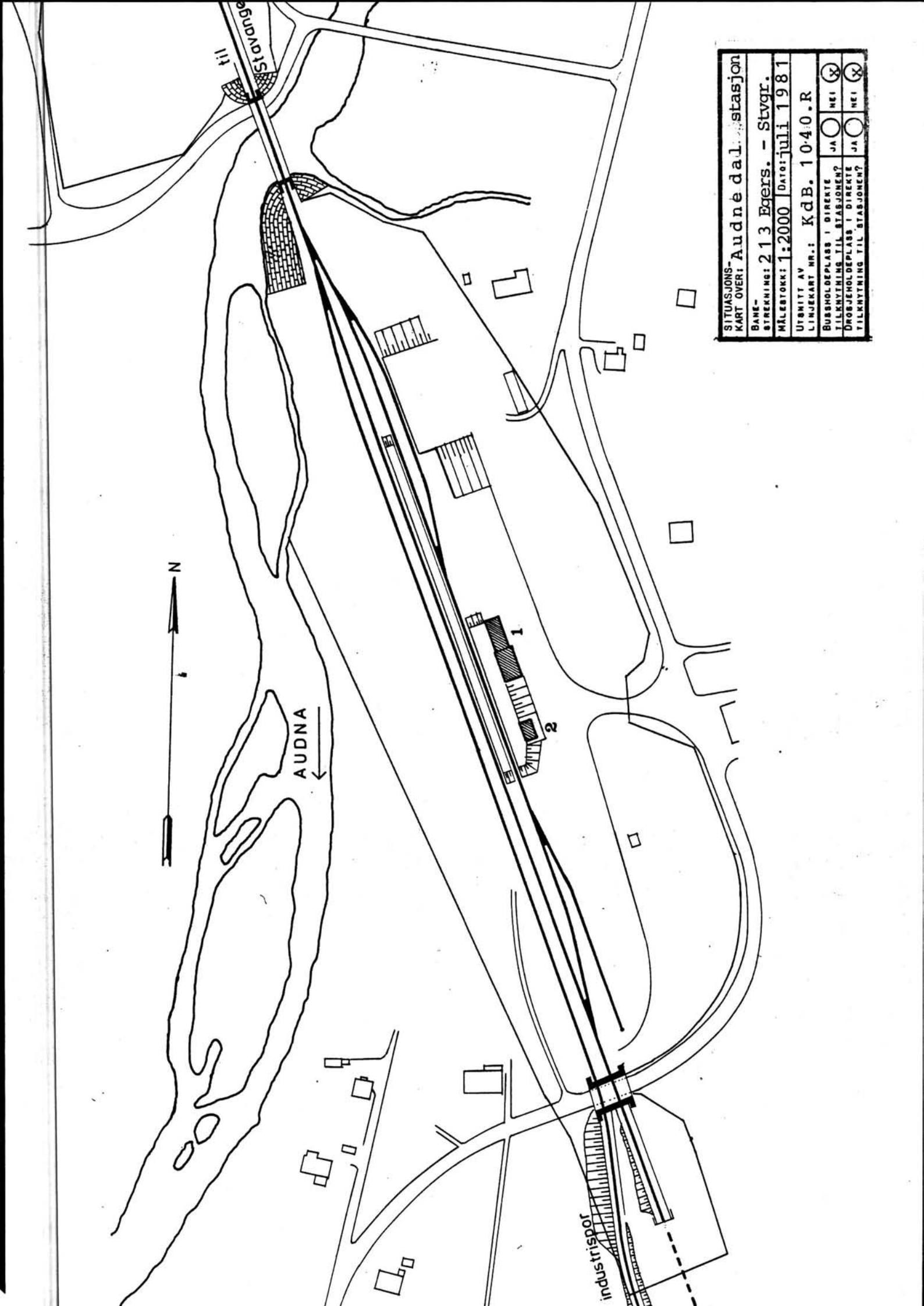


NSB · REGISTRERING AV BYGNINGER

UTGITT:
REVIDERT:

STASJONSNR 2180		STASJON/STREKNING/ANLEGG AUDNEDAL STASJON		BANE/BILROUTE SØRLANDSBANEN		DISTRIKT KRISTIANSAND						
BYGN NR	KILOMETER	BYGNINGSTYPE	ADRESSE	MATRIKEL GNR. BNR	BEBYGD AREAL	ETG	BRUTTO GOLVFLATE	HØVED- MATERIALE	BYGGEAR	TEGNINGER ARKIVNR.	MERKNAD	EGET SKJEVA
1	419,33	Stasjonsbygning	Audnedal	30/19	180	2		Tre	1941	Ak 7777	Som Store- kvina	X
2	419,30	CTC-hus	Audnedal	30/19	35	1		Tre	1968			X
	419,8	Kvilebu	AuneLand		25	1		Tre	1937			





SITUASJONS-		Audne dal. stasjon	
KART OVER:		Audne dal. stasjon	
BANE-		Stvgr.	
STREKNING:		2 1 3 Egers. - Stvgr.	
MÅLESTOKK:		1:2000	
DATO:		juli 1981	
UTSITT AV		KdB. 1040.R	
LINJEKART NR.:		KdB. 1040.R	
BUSSHOLDEPLASS I DIREKTE	J A	<input type="radio"/>	NEI <input checked="" type="radio"/>
TILKNYTING TIL STASJONEN?	J A	<input type="radio"/>	NEI <input checked="" type="radio"/>
DROBJENHOLDEPLASS I DIREKTE	J A	<input type="radio"/>	NEI <input checked="" type="radio"/>
TILKNYTING TIL STASJONEN?	J A	<input type="radio"/>	NEI <input checked="" type="radio"/>

DIMENSJONER	HØVED'AL M 13,3 x 7,8	BEBYGD AREAL M ²	180	ANTALL ETASJER	2	BRUTTO GOLVAREAL M ²
-------------	--------------------------	--------------------------------	-----	-------------------	---	------------------------------------

BYGNINGSDEL	TYPE.KONSTRUKSJON	INSTALLASJON	MERKNAD
FUNDAMENT	Betongmur	SKORSTEIN	STK. 2
KJELLER UNDERETASJE	1. Kjeller trebjelkelag 2. Oppfylt, betong på kult (godshusets forl.)	ELEKTRISITET	Innlagt
YTTERVEGG	1. Reisverk med stående plank 2. Bindingsverk	OPPVARMING	PRIMÆRT: Elektrisk SEKUNDÆRT: Ved
FASADEKLEDNING	Asbestsementplater "eternit"	VANN	Innlagt
TAKFORM	Saltak	BAD	Innlagt
TAKTEKKING	Skifer "lapp"	TOALETT	TYPE: W.C. ANTALL: 4

VINDUER	Oppr. (tofags m. midtsprosse). 3 stk er tettet igjen (i leil.)	DEKOR INNSKRIPSJONER	Speil over dør til leilighet.
DØRER	Oppr. 1 stk. (til leilighet). Skiftet 2 stk. (mot spor), (panelte dører).	INTERIØR	Leilighet platekledd. Venterom kontor som oppr. (panel, himling lister, dører, benker i venterom)

BYGGÅR	AR 1941	MERKNAD
TILBYGGING OMBYGGING FLYTTING	AR ca 1950 ca 1980	ENDRING Godsrommet forlenget. Bf. opplyser at ved godshusets forlengelse kan hele godshuset ha fått betonggulv, altså at det oppr. har vært kryperom / tre- bjelkelag. Varmegodsrom omgjort til spiserom/garderobe m. tørkerom avdelt fra godsrom.

VEDLIKEHOLDS- TILSTAND	TILSTAND:	I GOD STAND	BEGYNNENDE FORFALL	FRAMSKREDET FORFALL	RUIIN	EVT. FORFALLSÅRSÅK
	AR:					
	1981	X				

FARGESKJEMA	OPPRINNELIG	NÅVERENDE	FRAMTIDIG	BYGGHERRE
UTVENDIG VEGG		Lysgrå		NSB
VINDSKIER		4B-C3 Grågul		ARKITEKT Ak v/Hoel - Baastad
GERIKTER		2C-D4 (godshus)	4B-C3 til porten	BYGGMESTER
VINDUER		2C-D4 Oliven		
DØRER		4B-C3 (2C-D4 1 stk. (til leil.))		BYGNINGSTYPE som Storekvina
HJØRNEBORD				STILPREG

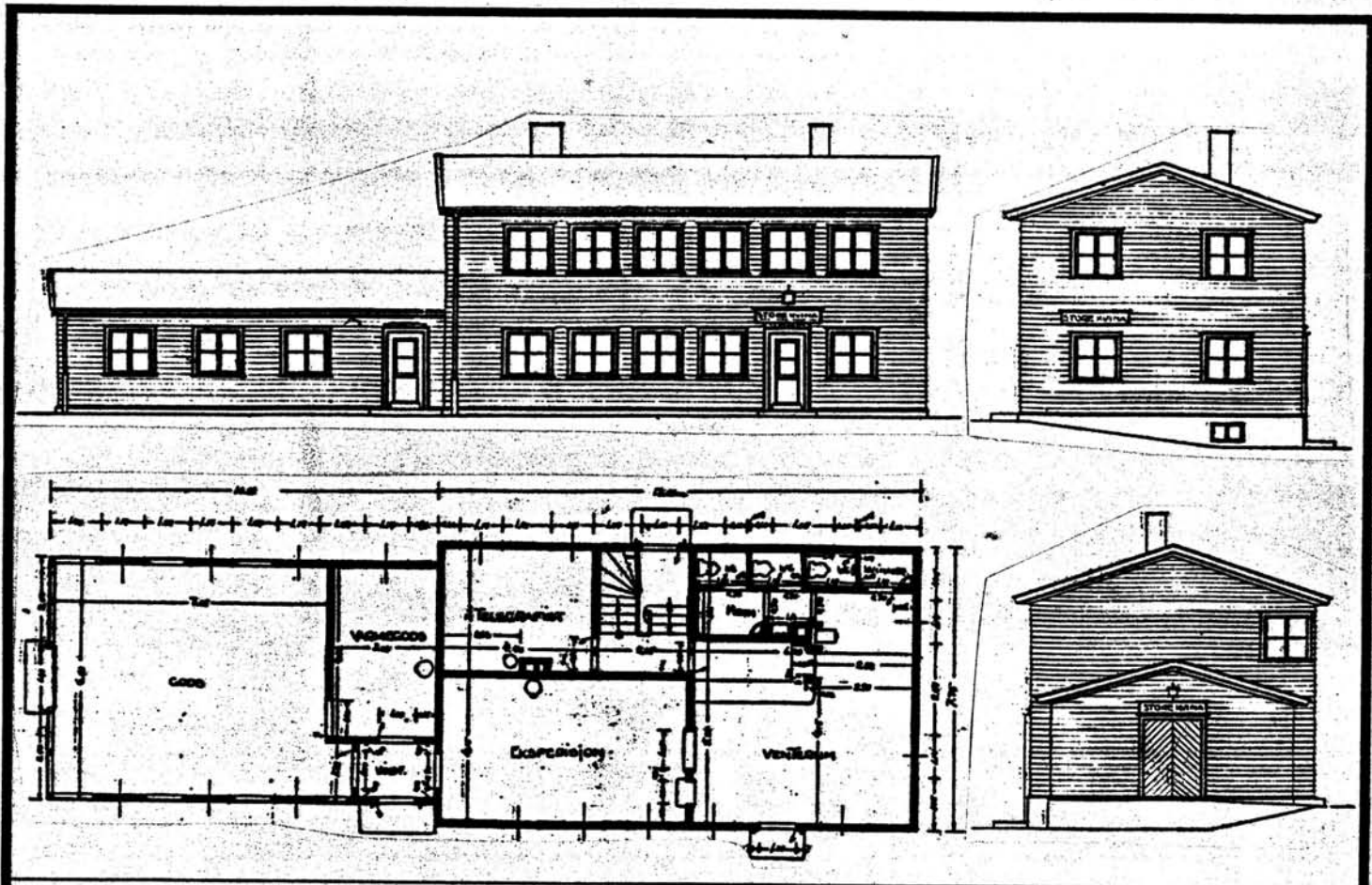
TEGNINGER (ARKIVHENVISNING)	Ak 7777
ELDRE FOTOGRAF.	

ANDRE OPPLYSNINGER	UTGITT	DATO	REGISTR.	DATO	
				9.7.1981	
	RETTELSES- BLAD	NR	INNFORT DEN	AV	
		NR	INNFORT DEN	AV	
NR		INNFORT DEN	AV		

NSB · REGISTRERING AV BYGNINGER

Bak/Hed 0703.79

NAVN BYGNINGENS ART	AUDNEDAL STASJON Stasjonsbygning	STASJONSNR.	2180	BYGN.NR.	1
BANESTREKNING	213 Kristiansand - Sira	KILOMETER	419.33		
KOMMUNE.MATR.NR.	Audnedal	GÅRDSNR.	30	BRUKSNR.	19
ADRESSE	4590 Snartemo	DISTRIKT	Kristiansand		



TEGNINGEN VISER: Originaltegninger, datert 31/3 1941.

Målestokk 1:200.

OPPRINNELIG BRUKSFØRMÅL	PRIMÆRT Stasjonsbygning: -Ekspedisjonslokaler -Stm.bolig	SEKUNDÆRT -Godshus	
NÅVERENDE BRUKSFØRMÅL	PRIMÆRT -Bolig -Venterom	SEKUNDÆRT -Spiserom baneavd.	ANTALL LEILIGHETER: 1 ANTALL OVERNATTINGSROM: 0
FORHOLD TIL ANDRE HUS	Del av anlegg - frittstående		
FYSISK MILJØ- SAMMENHENG	Landbruksbebyggelse		

VERNEVERDI	<input type="checkbox"/> PRIO- RITERT	BYGNINGEN PRIORITERES SPESIELT SOM BEVA- RINGSOBJEKT (EVT. INTERN NSB-FREDNING)	<input type="checkbox"/> BYGNINGEN ER FREDET I MEDHOLD AV LOV OM KULTURMINNER
	<input type="checkbox"/> HØY	ENDRINGER SKAL IKKE FORETAS FØR ARKITEKKTTORET HAR GODKJENT PLANENE. DETTE GJELDER OGSÅ UTSKIFTING AV DØRER, VINDUER, KLEDNING, TAKTEKKING OSV.	
	<input checked="" type="checkbox"/> MIDDELS		
	<input type="checkbox"/> LAV <input type="checkbox"/> INGEN	ENDRINGER KAN FORETAS UTEN GODKJENNING FRA ARKITEKKTTORET. DET HENVISES TIL GENE- RELLE RÅD OG RETNINGSLINJER.	

DIMENSJONER	HOVEDÅL M	8,00 x 5,00	BEBYGD AREAL M ²	35	ANTALL ETASJER	1	BRUTTO GOLVAREAL M ²
-------------	-----------	-------------	-----------------------------	----	----------------	---	---------------------------------

BYGNINGSDEL	TYPE, KONSTRUKSJON	INSTALLASJON	MERKNAD
FUNDAMENT	Betongmur	SKORSTEIN	STK.
KJELLER UNDERETASJE	Oppfylt betong på kult	ELEKTRISITET	Innlagt
YTTERVEGG	Bindingsverk	OPPVARMING	PRIMÆRT: Elektrisk SEKUNDÆRT:
FASADÈKLEDNING	Asbestsementplater	VANN	Ikke innlagt
TAKFORM	Saltak	BAD	TYPE:
TAKTEKING	Papp "shingel"	TOALETT	ANTALL:

VINDUER	Oppr.	DEKOR INNSKRIPSJONER	
DØRER	Oppr. (panelt)	INTERIØR	

BYGGÅR	AR	MERKNAD
	1968	
TILBYGGING OMBYGGING FLYTTING	AR	ENDRING

VEDLIKEHOLDS- TILSTAND	TILSTAND:	I GOD STAND	BEGYNNENDE FORFALL	FRAMSKREDET FORFALL	RUIN	EVT. FORFALLSÅRSÅK
	AR:					
	1981	X				

FARGESKJEMA	OPPRINNELIG	NÅVERENDE	FRAMTIDIG	BYGGHERRE
UTVENDIG VEGG		1 D4 Grågrønn		NSB
VINDSKIER		Hvit		ARKITEKT
GERIKTER		"		Ak
VINDUER		"		BYGGMESTER
DØRER		"		BYGNINGSTYPE
HJØRNEBORD		"		som Nodeland, Breland
				STILPREG

TEGNINGER (ARKIVHENVISNING)	
ELDRE FOTOGRAF.	

ANDRE OPPLYSNINGER	UTGITT	DATO	REGISTR.	DATO
				9.7.81
	RETTELSES- BLAD	NR	INNFORT DEN	AV
		NR	INNFORT DEN	AV
NR		INNFORT DEN	AV	

NSB · REGISTRERING AV BYGNINGER

Bak/Hed 0703.79

NAVN BYGNINGENS ART	AUDNEDAL STASJON CTC-Relehus	STASJONSNR. 2180	BYGN.NR. 2
BANESTREKNING	213 Kristiansand - Sira	KILOMETER	419,30
KOMMUNE, MATR.NR.	Audnedal	GÅRDSNR.	30
ADRESSE	4590 Snartemo	DISTRIKT	Kristiansand



TEGNING

TEGNINGEN VISER:


OPPRINNELIG BRUKSFORMÅL	PRIMÆRT Relehus CTC	SEKUNDÆRT	
NÅVÆRENDE BRUKSFORMÅL	PRIMÆRT som ovenfor	SEKUNDÆRT	ANTALL LEILIGHETER: 0 ANTALL OVERNATTINGSROM: 0
FORHOLD TIL ANDRE HUS	Del av anlegg - frittstående		
FYSISK MILJØ- SAMMENHENG	Landbruksbebyggelse		

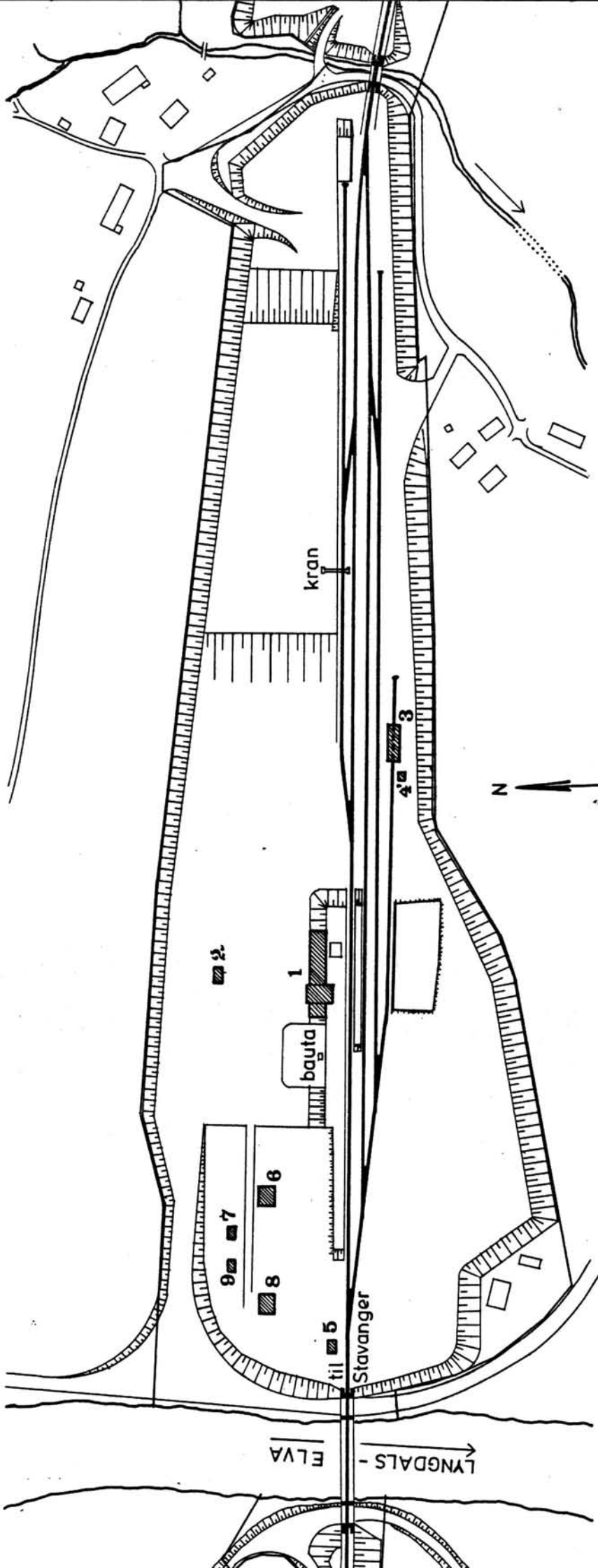
VERNEVERDI	<input type="checkbox"/> PRIO- RITERT	BYGNINGEN PRIORITERES SPESIELT SOM BEVA- RINGSOBJEKT (EVT. INTERN NSB-FREDNING)	<input type="checkbox"/> BYGNINGEN ER FREDET I MEDHOLD AV LOV OM KULTURMINNER
	<input type="checkbox"/> HØY	ENDRINGER SKAL IKKE FORETAS FØR ARKITEKTKONTORET HAR GODKJENT PLANENE. DETTE GJELDER OGSÅ UTSKIFTING AV DØRER, VINDUER, KLEDNING, TAKTEKKING OSV.	
	<input type="checkbox"/> MIDDELS		
	<input checked="" type="checkbox"/> LAV	ENDRINGER KAN FORETAS UTEN GODKJENNING FRA ARKITEKTKONTORET. DET HENVISES TIL GENE- RELLE RÅD OG RETNINGSLINJER.	
	<input type="checkbox"/> INGEN		

NSB · REGISTRERING AV BYGNINGER

UTGITT:
REVIDERT:

STASJONSNR 2181		STASJON/STREKNING/ANLEGG SNARTEMO STASJON		SØRLANDSBANEN				DISTRIKT KRISTIANSAND				
BYGN NR	KILOMETER	BYGNINGSTYPER	ADRESSE	MATRIKSEL GNR BNR	BEBYGD AREAL	ETG	BRUTTO GOLVFLATE	HØVED- MATERIALE	BYGGEGAR	TEGNINGER ARKIVNR.	MERKNAD	EGET SKEMA
1	428,85	Stasjonsbygning	Snartemo		210	2		Tre	1942	Ak 7808	M. godshus	X
2	528,84	Uthus/garasje	Snartemo		30	1		Tre				
3	428,74	Traktorstall	Snartemo		98	1		Tre			For renske- bukk	X
4	428,75	Oljebu	Snartemo		12	1		Tre				
5	429,01	Bu/brakke	Snartemo		25	1		Tre	1959			
6	428,94	Vokterbolig 1	Snartemo		70	1½		Tre	1942	Ak 6341	Enkel	X
7	528,96	Uthus/garasje	Snartemo			1		Tre	1942			
8	428,99	Vokterbolig 2	Snartemo		70	1½		Tre	1942	Ak 6341	Enkel	X
9	428,97	Uthus/garasje	Snartemo			1		Tre	1942			





SITUASJONS- Snartemo stasjon	
KART OVER:	
BANE-	
STREKNING:	213 Kr.sand - Sira
MÅLSTOKK:	1:2500
DATE:	juli 1981
UTSMITT AV	
LINJEKART NR.1 KdB. 1041.5	
BUSHOLDEPLASS I DIREKTE	JA <input checked="" type="checkbox"/> NEI <input type="checkbox"/>
TILKNYTING TIL STASJONEN?	JA <input checked="" type="checkbox"/> NEI <input type="checkbox"/>
DROBJEHOLDEPLASS I DIREKTE	JA <input type="checkbox"/> NEI <input checked="" type="checkbox"/>
TILKNYTING TIL STASJONEN?	JA <input type="checkbox"/> NEI <input checked="" type="checkbox"/>

DIMENSJONER	HOVED*1AL30,1 x 12,5 M	BEBYGD AREAL M ² 210	ANTALL ETASJER 2	BRUTTO GOLVAREAL M ²
-------------	---------------------------	------------------------------------	---------------------	------------------------------------

BYGNINGSDEL	TYPE.KONSTRUKSJON	INSTALLASJON	MERKNAD
FUNDAMENT	Betongmur	SKORSTEIN	STK. 2
		ELEKTRISITET	Innlagt
KJELLER UNDERETASJE	1. Kjeller, trebjelkelag 2. Oppfylt, betong på kult (godsrom) 3. andre se andre oppl.	OPPVARMING	PRIMÆRT: Oljekamin SEKUNDÆRT: Elektrisk
YTTERVEGG	1. Reisverk med stående plank 2. Bindingsverk	VANN	Innlagt
FASADEKLEDNING	1. Asbestsementplater "eternit" 2. Liggende trepanel, weatherboard (rest.)	BAD	Innlagt
TAKFORM	Saltak	TOALETT	TYPE: W.C. ANTALL: (hvorav 2 ute 6 av bruk)
TAKTEKKING	Skifer "lapp"		

VINDUER	Skiftet (av. oppr. type m. små- ruter, koblete) ca. 1975. Oppr. i godsrommet	DEKOR INNSKRIPSJONER	
DØRER	Skiftet (panelte)	INTERIØR	Kontor + venterom som oppr. (panel, himling, dører). Leil. platekledd. Se "Andre oppl."

BYGGÅR	ÅR 1942	MERKNAD 1945 og 1958: Godsrommet forlenget.
TILBYGGING OMBYGGING FLYTTING	ÅR 1964 1975 1981 ca 1968	ENDRING Tilbygg restaurant, telegrafistrom omgjort til kjøkken. Tilbygg sjåførrom, varmerom, WC, dusj. Kontorer avdelt fra godshus. Sjåførrom omgjort til personalrom for baneavd.. Avløserom flyttet til tidligere kontor. Oppusset personalavd. Relerom i kjeller, +trafo. ca. 1968.

VEDLIKEHOLDS- TILSTAND	TILSTAND:	I GOD STAND	BEGYNNENDE FORFALL	FRAMSKREDET FORFALL	RUIIN	EVT. FORFALLSÅRSÅK
	ÅR:					
	1942	x				Har vært lekkasje rundt pipa

FARGESKJEMA	OPPRINNELIG	NÅVÆRENDE	FRAMTIDIG	BYGGHERRER
UTVENDIG VEGG		4B 4-5/4B7 Rød (rest.)	Grågul/rød- gul	NSB
VINDSKIER		6D7 Lysebrun		ARKITEKT Ak v/Hoel - Baastad
GERIKTER		"		BYGGMESTER
VINDUER		"		BYGNINGSTYPE
DØRER		"		STILPREG
HJØRNEBORD				

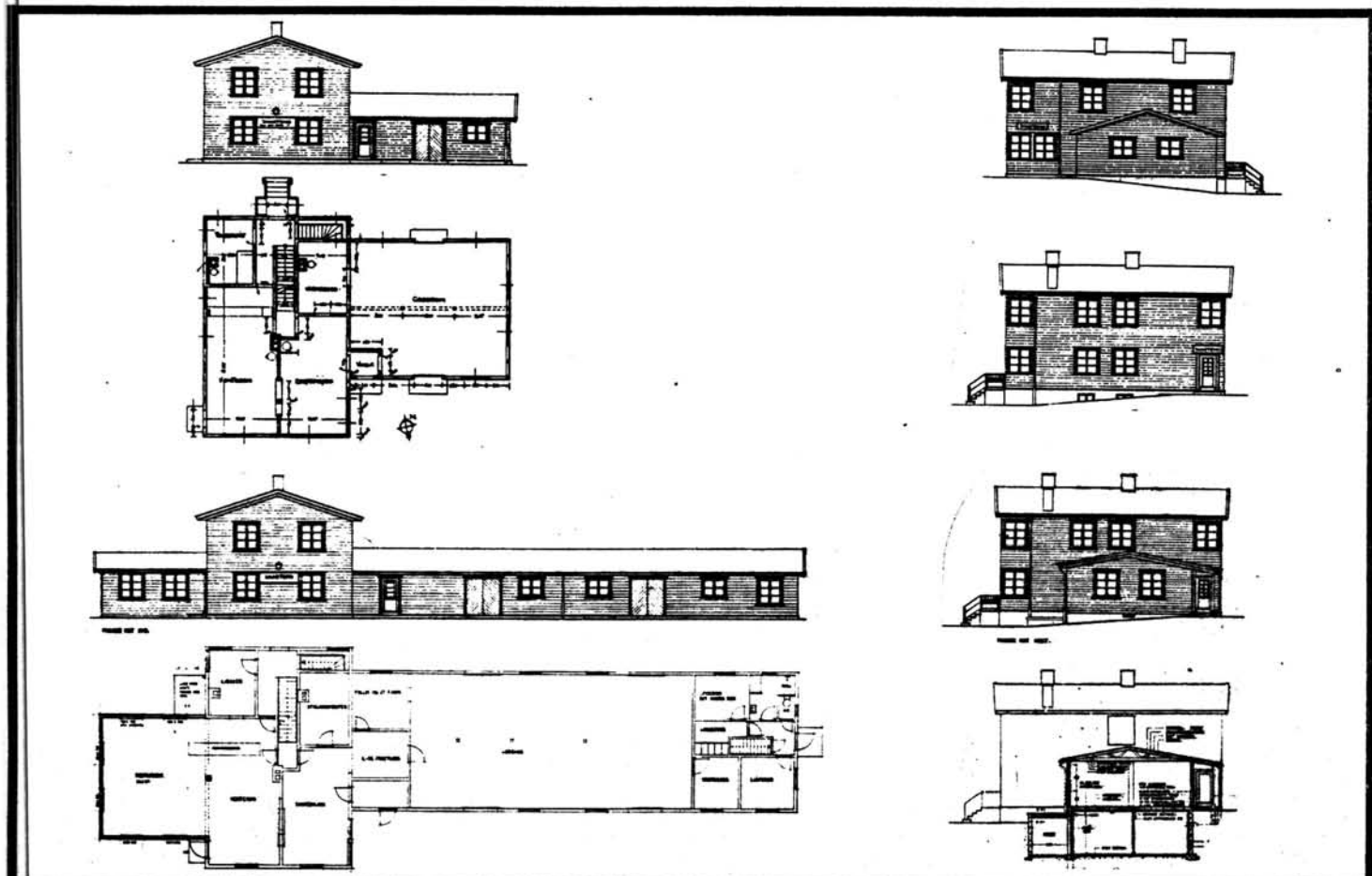
TEGNINGER (ARKIVHENVISNING)	Ak 7808
ELDRE FOTOGRAF.	

ANDRE OPPLYSNINGER	3. Kjeller, betongdekke (tilbygg, rest.) Interiør: Åpnet mellom stuene Restaurant: Laminert trepanel	UTGITT	DATO	REGISTR.	DATO
					10.7.198
		RETTELSES- BLAD	NR	INNFORT DEN	AV
		NR	INNFORT DEN	AV	
		NR	INNFORT DEN	AV	

NSB · REGISTRERING AV BYGNINGER

Bak/Had 0703.79

NAVN BYGNINGENS ART	SNARTEMO STASJON Stasjonsbygning	STASJONSNR.	2181	BYGN. NR.	1
BANESTREKNING	213 Kristiansand - Sira	KILOMETER	428,85		
KOMMUNE, MATR. NR.	Høgebostad	GÅRDSNR.		BRUKSNR.	
ADRESSE	4590 Snartemo	DISTRIKT	Kristiansand		



TEGNINGEN VISER: Originaltegn. dat. 2 & 6/4 1941. +Endringstegn. dat. 29/4 1964. M. 1:400.

OPPRINNELIG BRUKSFORMÅL	PRIMÆRT Stasjonsbygning: -Ekspedisjonslokaler -Stm.bolig	SEKUNDÆRT -Godshys (i en priode også restaurant).	
NÅVERENDE BRUKSFORMÅL	PRIMÆRT som ovenfor + personalrom baneavd. + relerom (kjeller)	SEKUNDÆRT - restaurant nedlagt 1979, lokalene intakte.	ANTALL LEILIGHETER: 1 ANTALL OVERNATTINGSROM: 1
FORHOLD TIL ANDRE HUS	Del av anlegg - frittstående		
FYSISK MILJØ- SAMMENHENG	Bygdesentrum		

VERNEVERDI	<input type="checkbox"/> PRIO- RITERT	BYGNINGEN PRIORITERES SPESIELT SOM BEVA- RINGSOBJEKT (EVT. INTERN NSB-FREDNING)	<input type="checkbox"/> BYGNINGEN ER FREDET I MEDHOLD AV LOV OM KULTURMINNER
	<input checked="" type="checkbox"/> HØY	ENDRINGER SKAL IKKE FORETAS FØR ARKITEKTKONTORET HAR GODKJENT PLANENE. DETTE GJELDER OGSÅ UTSKIFTING AV DØRER, VINDUER, KLEDNING, TAKTEKKING OSV.	
	<input type="checkbox"/> MIDDELS		
	<input type="checkbox"/> LAV <input type="checkbox"/> INGEN	ENDRINGER KAN FORETAS UTEN GODKJENNING FRA ARKITEKTKONTORET. DET HENVISES TIL GENE- RELLE RÅD OG RETNINGSLINJER.	

DIMENSJONER	HOVEDÅL M 17,8 x 5,5	BEBYGD AREAL M ² 98	ANTALL ETASJER 1	BRUTTO GOLVAREAL M ²
-------------	-------------------------	-----------------------------------	---------------------	---------------------------------

BYGNINGSDEL	TYPE. KONSTRUKSJON	INSTALLASJON	MERKNAD
FUNDAMENT	Betongmur	SKORSTEIN	STK.
KJELLER UNDERETASJE	Oppfylt, pussegrav, betong på kult	ELEKTRISITET	Innlagt
YTTERVEGG	Bindingsverk	OPPVARMING	PRIMÆRT: SEKUNDÆRT:
FASADEKLEDNING	Stående tømmermannspanel	VANN	Ikke innlagt
TAKFORM	Saltak	BAD	Ikke innlagt
TAKTEKKING	Bølgeblikk	TOALETT	TYPE: ANTALL:

VINDUER	Oppr. (to vinduer fjernet, tettet igjen)	DEKOR INNSKRIPSJONER	
DØRER	Oppr.	INTERIØR	

BYGGÅR	ÅR	MERKNAD
TILBYGGING OMBYGGING FLYTTING	ÅR	ENDRING

VEDLIKEHOLDSTILSTAND	TILSTAND:	I GOD STAND	BEGYNNENDE FORFALL	FRAMSKREDET FORFALL	RUIN	EVT. FORFALLSÅRSÅK
	ÅR:	1981	x			

FARGESKJEMA	OPPRINNELIG	NÅVERENDE	FRAMTIDIG	BYGGHERRE
UTVENDIG VEGG		4B2 Gulgrå		NSB
VINDSKIER		- " -		ARKITEKT
GERIKTER				BYGGMESTER
VINDUER		4B2		BYGNINGSTYPE
DØRER		27C2 Grønngrå		STILPREG
HJØRNEBORD				

TEGNINGER (ARKIVHENVISNING)	
ELDRE FOTOGRAF.	

ANDRE OPPLYSNINGER	UTGITT	DATO	REGISTR.	DATO
	RETTELSESBLAD	NR	INNFØRT DEN	AV
		NR	INNFØRT DEN	AV
		NR	INNFØRT DEN	AV

NSB · REGISTRERING AV BYGNINGER

Bak/Had 0703.79

NAVN BYGNINGENS ART	SNARTEMO STASJON Traktorstall	STASJONSNR. 2181	BYGN.NR. 3
BANESTREKNING	213 Kristiansand - Sira	KILOMETER	428,74
KOMMUNE.MATR.NR.	Høgebostad	GÅRDSNR.	BRUKSNR.
ADRESSE	4590 Snartemo	DISTRIKT	Kristiansand



TEGNING

TEGNINGEN VISER:

OPPRINNELIG BRUKSFORMÅL	PRIMÆRT Traktorstall	SEKUNDÆRT	
NÅVÆRENDE BRUKSFORMÅL	PRIMÆRT Traktorstall	SEKUNDÆRT	ANTALL LEILIGHETER: 0 ANTALL OVERNATTINGSROM: 0
FORHOLD TIL ANDRE HUS	Del av anlegg - frittstående		
FYSISK MILJØ- SAMMENHENG	Bygdesentrum		

VERNEVERDI	<input type="checkbox"/>	PRIORITERT	BYGNINGEN PRIORITERES SPESIELT SOM BEVARINGSOBJEKT (EVT. INTERN NSB-FREDNING)	<input type="checkbox"/>	BYGNINGEN ER FREDET I MEDHOLD AV LOV OM KULTURMINNER
	<input type="checkbox"/>	HØY	ENDRINGER SKAL IKKE FORETAS FØR ARKITEKTKONTORET HAR GODKJENT PLANENE. DETTE GJELDER OGSÅ UTSKIFTING AV DØRER, VINDUER, KLEDNING, TAKTEKKING OSV.		
	<input type="checkbox"/>	MIDDELS			
	<input checked="" type="checkbox"/>	LAV	ENDRINGER KAN FORETAS UTEN GODKJENNING FRA ARKITEKTKONTORET. DET HENVISES TIL GENERELLE RÅD OG RETNINGSLINJER.		
	<input type="checkbox"/>	INGEN			

DIMENSJONER	HOVED'AL M 10,0 x 6,5	BEBYGD AREAL M ² 70	ANTALL ETASJER 1½	BRUTTO GOLVAREAL M ²
-------------	--------------------------	-----------------------------------	----------------------	------------------------------------

BYGNINGSDEL	TYPE.KONSTRUKSJON	INSTALLASJON	MERKNAD
FUNDAMENT	Betongmur	SKORSTEIN	STK. 1
KJELLER UNDERETASJE	Kjeller, trebjelkelag	ELEKTRISITET	Innlagt
YTTERVEGG	Stående plank i reisverk ? (Brakkelemmer ?)	OPPVARMING	PRIMERT: Ved SEKUNDÆRT: Elektrisk
FASADEKLEDNING	Asbestsementplater "eternit" (oppr. weatherborad)	VANN	Innlagt
TAKFORM	Saltak	BAD	Innlagt
TAKTEKING	Skifer "lapp"	TOALETT	TYPE: W.C. ANTALL: 1

VINDUER	Skiftet (vippevinduer m. forseglet glass). 2.Oppr. 2 stk. (m. småruter. På nordvegg).	DEKOR INNSKRIPSJONER	
DØRER	Oppr.	INTERIØR	Tidl. spisskammers inngår nå i kløkken. Lite vindu (til Spisskammerset) tettset igjen

BYGGÅR	AR 1942	MERKNAD
TILBYGGING OMBYGGING FLYTTING	AR	ENDRING

VEDLIKEHOLDS- TILSTAND	TILSTAND:	I GOD STAND	BEGYNNENDE FORFALL	FRAMSKREDET FORFALL	RUIN	EVT. FORFALLSÅRSÅK
	AR:					
	1981	X				

FARGESKJEMA	OPPRINNELIG	NÅVERENDE	FRAMTIDIG	BYGGHERRE
UTVENDIG VEGG		4B-C5 Grågul		NSB
VINDSKIER		Hvit		ARKITEKT Ak v/G. Hoel
GERIKTER		"		BYGGMESTER
VINDUER		"		
DØRER		4D 4-5 Olivenbrun		BYGNINGSTYPE "Familiebolig Sørlands- banen Øst"
HJØRNEBORD		Hvit		STILPREG

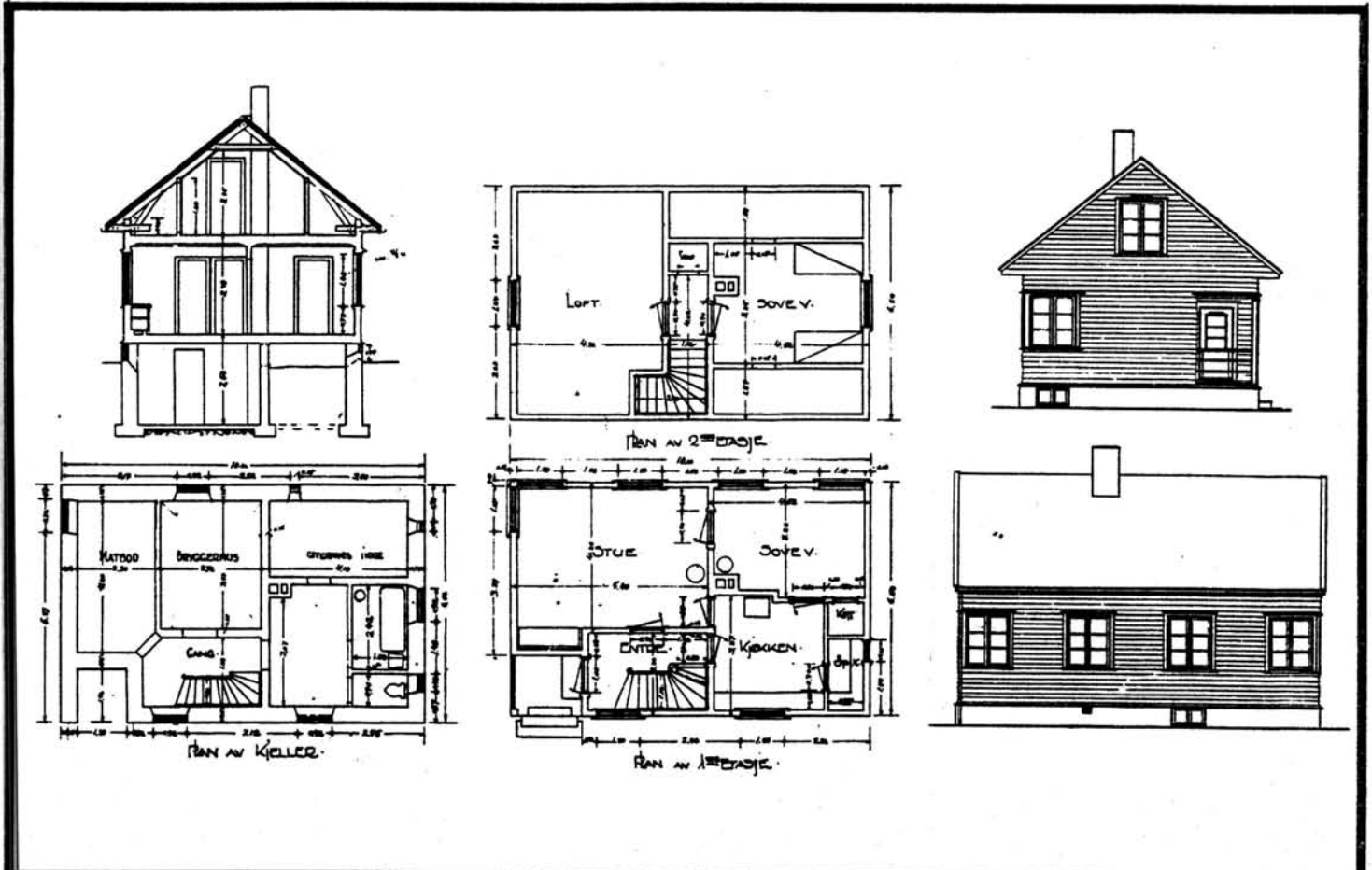
TEGNINGER (ARKIVHENVISNING)	Ak 6341.+(NSB-Kdb 61,3, 62,3; 63,3)
ELDRE FOTOGRAF.	

ANDRE OPPLYSNINGER	UTGITT	DATO	REGISTR.	DATO 10.7.1981
	RETTELSES- BLAD	NR	INNFØRT DEN	AV
		NR	INNFØRT DEN	AV
	NR	INNFØRT DEN	AV	

NSB · REGISTRERING AV BYGNINGER

Bak/Had 0703.79

NAVN BYGNINGENS ART	SNARTEMO STASJON Vokterbolig 1, bolig	STASJONSNR. 2181	BYGN NR. 6
BANESTREKNING	213 Kristiansand - Sira	KILOMETER 428,94	
KOMMUNE.MATR.NR.	Hægebostad	GÅRDSNR.	BRUKSNR.
ADRESSE	4590 Snartemo	DISTRIKT Kristiansand	



TEGNINGEN VISER: Originaltegninger, datert 4,6 & 7/7 1936.

Målestokk 1:200

OPPRINNELIG BRUKSFORMÅL	PRIMÆRT	Vokterbolig.		SEKUNDÆRT	
	NÅVÆRENDE BRUKSFORMÅL	PRIMÆRT	Bolig	SEKUNDÆRT	
FORHOLD TIL ANDRE HUS	Del av anlegg - frittstående				
FYSISK MILJØ- SAMMENHENG	Bygdesentrum				
VERNEVERDI	<input type="checkbox"/> PRIO- RITERT	BYGNINGEN PRIORITERES SPESIELT SOM BEVA- RINGSOBJEKT (EVT. INTERN NSB-FREDNING)		<input type="checkbox"/> BYGNINGEN ER FREDET I MEDHOLD AV LOV OM KULTURMINNER	
	<input type="checkbox"/> HØY	ENDRINGER SKAL IKKE FORETAS FØR ARKITEKKTTORET HAR GODKJENT PLANENE. DETTE GJELDER OGSÅ UTSKIFTING AV DØRER, VINDUER, KLEDNING, TAKTEKKING OSV.			
	<input type="checkbox"/> MIDDELS				
	<input checked="" type="checkbox"/> LAV	ENDRINGER KAN FORETAS UTEN GODKJENNING FRA ARKITEKKTTORET. DET HENVISES TIL GENE- RELLE RÅD OG RETNINGSLINJER.			
	<input type="checkbox"/> INGEN				

ANTALL
LEILIGHETER: 1
ANTALL
OVERNATTINGSROM: 0

DIMENSJONER	HOVEDTAL M 10,0 x 6,5	BEBYGD AREAL M ² 70	ANTALL ETASJER 1 1/2	BRUTTO GOLVAREAL M ²
-------------	--------------------------	-----------------------------------	-------------------------	------------------------------------

BYGNINGSDEL	TYPE, KONSTRUKSJON	INSTALLASJON	MERKNAD
FUNDAMENT	Betongmur	SKORSTEIN	1 STK.
KJELLER UNDERETASJE	Kjeller, trebjelkélag	ELEKTRISITET	Innlagt
YTTERVEGG	Stående plank i reisverk ? (Brakkelemmer ?)	OPPVARMING	PRIMERT: Ved SEKUNDÆRT: Elektrisk
FASADEKLEDNING	Asbestsementplater (oppr. weatherboard)	VANN	Innlagt
TAKFORM	Saltak	BAD	Innlagt
TAKTEKKING	Skifer "lapp"	TOALET	TYPE: W.C. ANTALL: 1

VINDUER	Skiftet (vippevinduer m. forsegl- let glass) oppr. 2 stk. (Nordvegg m. småruter)	DEKOR INNSKRIPSJONER	Ingen
DØRER	Oppr.	INTERIØR	

BYGGEÅR	AR 1942	MERKNAD
TILBYGGING OMBYGGING FLYTTING	AR	ENDRING

VEDLIKEHOLDS- TILSTAND	TILSTAND:	I GOD STAND	BEGYNNENDE FORFALL	FRAMSKREDET FORFALL	RUIIN	EVT. FORFALLSÅRSÅK
	AR:					
	1981	x				

FARGESKJEMA	OPPRINNELIG	NÅVERENDE	FRAMTIDIG	BYGGHERRE
UTVENDIG VEGG	28D 4-5	4B-C5 Grågul		NSB
VINDSKIER		Hvit		ARKITEKT
GERIKTER		"		Ak v/G.Hoel
VINDUER		"		BYGGMESTER
DØRER		28D4-5 Grågrønn		BYGNINGSTYPE
HJØRNEBORD		Hvit		"Familiebolig Sørlands- banen øst"
				STILPREG

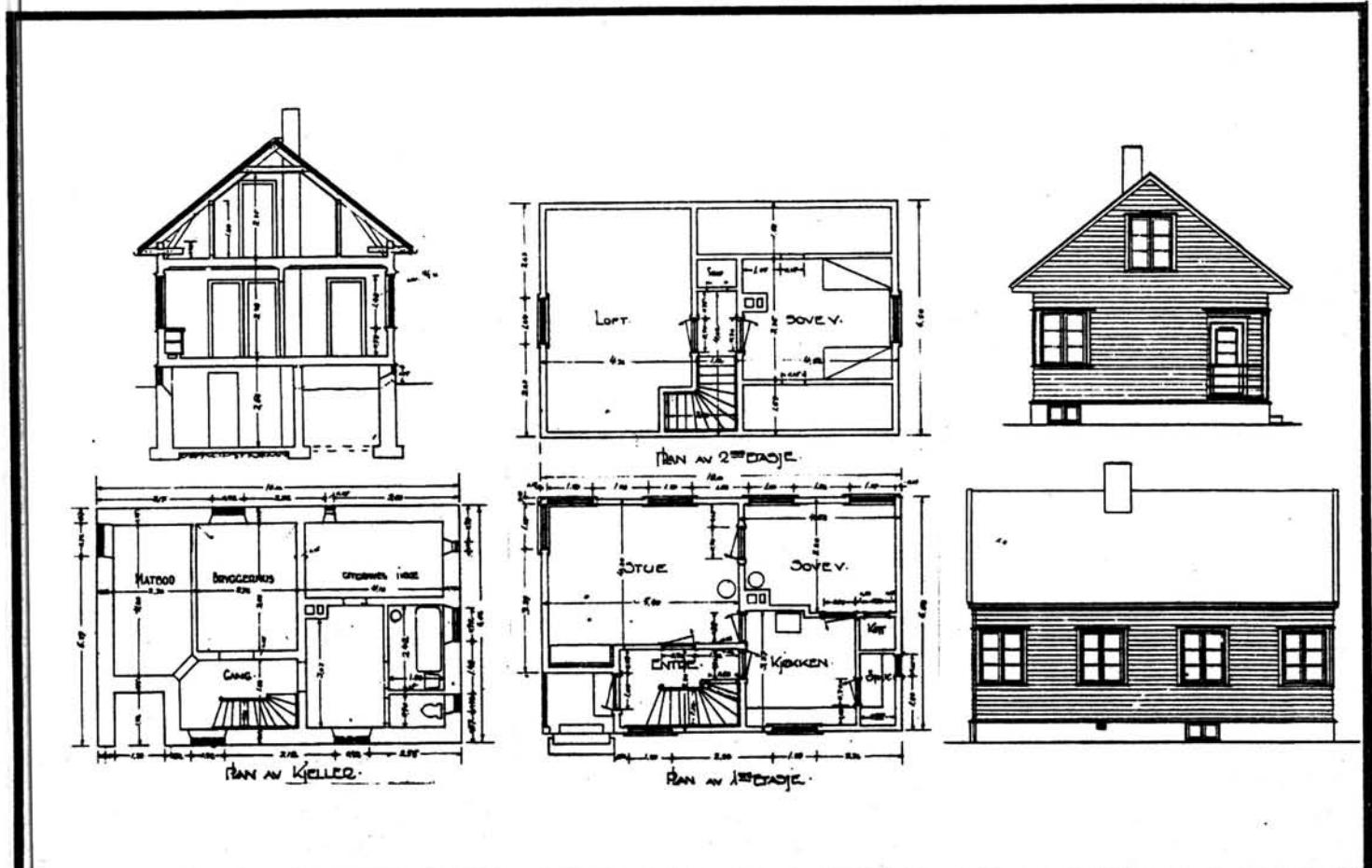
TEGNINGER (ARKIVHENVISNING)	Ak 6341 (NSB-Kab 61,3, 62,3, 63,3)
ELDRE FOTOGRAF.	

ANDRE OPPLYSNINGER	UTGITT	DATO	REGISTR.	DATO	
				10.7.1981	
	RETTELSES- BLAD	NR	INNFØRT DEN	AV	
		NR	INNFØRT DEN	AV	
NR		INNFØRT DEN	AV		

NSB · REGISTRERING AV BYGNINGER


Bak/Had 070379

NAVN BYGNINGENS ART	SNARTEMO STASJON Vokterbolig 2, bolig	STASJONSNR. 2181	BYGN.NR. 8
BANESTREKNING	213 Kristiansand - Sira	KILOMETER	428,99
KOMMUNE.MATR.NR.	Hægebostad	GÅRDSNR.	BRUKSNR.
ADRESSE	4590 Snartemo	DISTRIKT	Kristiansand



OPPRINNELIG BRUKSFORMÅL	PRIMÆRT Vokterbolig	SEKUNDÆRT	
NÅVÆRENDE BRUKSFORMÅL	PRIMÆRT Bolig	SEKUNDÆRT	ANTALL LEILIGHETER: 1 ANTALL OVERNATTINGSROM: 0
FORHOLD TIL ANDRE HUS	Del av anlegg - frittstående		
FYSISK MILJØ- SAMMENHENG	Bygdesentrum		


VERNEVERDI	<input type="checkbox"/> PRIORITERT	BYGNINGEN PRIORITERES SPESIELT SOM BEVARINGSOBJEKT (EVT. INTERN NSB-FREDNING)	<input type="checkbox"/> BYGNINGEN ER FREDET I MEDHOLD AV LOV OM KULTURMINNER
	<input type="checkbox"/> HØY	ENDRINGER SKAL IKKE FORETAS FØR ARKITEKTKONTORET HAR GODKJENT PLANENE. DETTE GJELDER OGSÅ UTSKIFTING AV DØRER, VINDUER, KLEDNING, TAKTEKKING OSV.	
	<input type="checkbox"/> MIDDLELS		
	<input checked="" type="checkbox"/> LAV	ENDRINGER KAN FORETAS UTEN GODKJENNING FRA ARKITEKTKONTORET. DET HENVISES TIL GENERELLE RÅD OG RETNINGSLINJER.	
	<input type="checkbox"/> INGEN		



NSB - REGISTRERING AV BYGNINGER

UTGITT:
REVIDERT:


STASJONSNR		STASJON/STREKNING/ANTEGG		BANE/BILROUTE		SØRLANDSBÅEN		DISTRIKT				
		SNARTEMO - SANDVATN				SØRLANDSBÅEN		KRISTIANSAND				
BYGN NR	KILOMETER	BYGNINGSTYPE	ADRESSE	MATRIKSEL GNR BNR	BEBYGD AREAL	ETG	BRUTTO GOLVFLATE	HØVED- MATERIALE	BYGGEGAR	TEGNINGER ARKIVNR.	MERKNAD	EGET SKEMA
	438,51	Venteskur	Kvineshei			1		Tre				
	438,50	Kvilebu	Kvineshei		18	1		Tre	1940			
	440,60	Kvilebu	Frivall		10½	1		Tre	1913			
	440,60	Venteskur	Frivall			1		Tre				

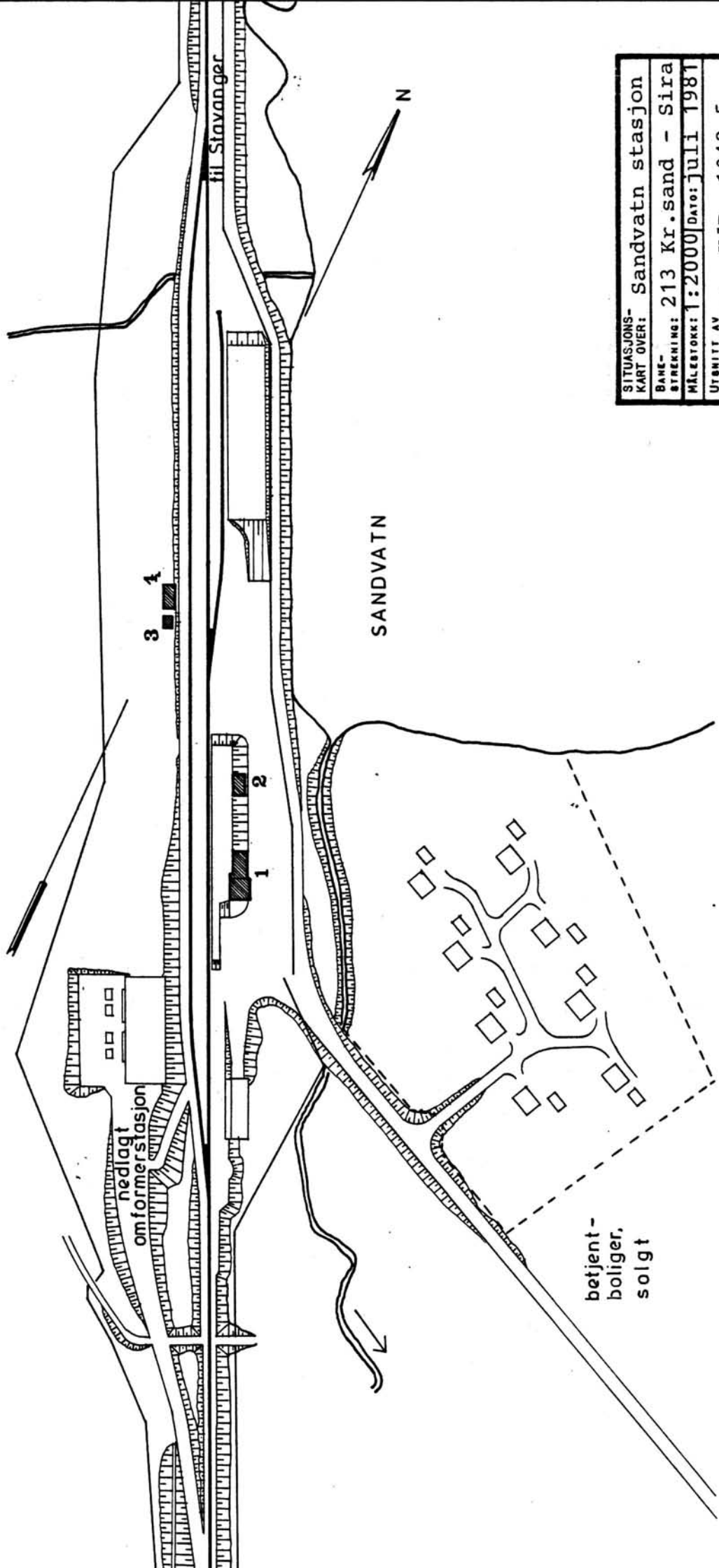


NSB - REGISTRERING AV BYGNINGER

UTGITT:
REVIDERT:

STASJONSNR 2182		STASJON/STREKKING/ANLEGG SANDVATN STASJON		BANE/BILROUTE SØRLANDSBANEN		DISTRIKT KRISTIANSAND						
BYGN NR	KILOMETER	BYGNINGSTYPE	ADRESSE	MATRIKKEL GNR BNR	BEBYGD AREAL	ETG	BRUTTO GOLVFLATE	HOVED- MATERIALE	BYGGEGAR	TEGNINGER ARKIVNR.	MERKNAD	EGET SKJEVA
1	442,20	Stasjonsbygning	Sandvatn		125	2		Tre	1942	Ak 7899	m. godshus	X
2	442,23	Relehus CTC	Sandvatn		35	1		Tre	1968			X
3	442,29	Redskapsbu	Sandvatn			1		Tre				
4	442,30	Trallebu	Sandvatn			1		Tre				





SITUASJONS-		Sandvatn stasjon	
KART OVER:			
BANE-	213 Kr.sand - Sira		
STREKNING:		213 Kr.sand - Sira	
MÅLESTOKK:		1:2000	
DATO:		juli 1981	
UTSNITT AV		LİNEKART NR.:	
		KdB. 1042.5	
BUSSHOLDEPLASS I DIREKTE	TILKNYTNING TIL STASJONEN?	JA	<input type="radio"/>
DRØBJEHOLDEPLASS I DIREKTE	TILKNYTNING TIL STASJONEN?	JA	<input checked="" type="radio"/>
		NEI	<input checked="" type="radio"/>

DIMENSJONER	HOVEDTAL (8,4+6,0) x 7,6 M	BEBYGD AREAL M ²	125	ANTALL ETASJER	2	BRUTTO GOLVAREAL M ²
-------------	-------------------------------	--------------------------------	-----	-------------------	---	------------------------------------

BYGNINGSDEL	TYPE. KONSTRUKSJON	INSTALLASJON	MERKNAD
FUNDAMENT	Betongmur	SKORSTEIN	STK. 1
KJELLER UNDERETASJE	1. Kjeller, trebjelkelag 2. Oppfylt, betong på kult	ELEKTRISITET	Innlagt
YTTERVEGG	1. Stående plank i reisverk 2. Bindingsverk	OPPVARMING	PRIMÆRT: Elektrisk SEKUNDERT: Ved
FASADEKLEDNING	Asbestcementplater "eternit"	VANN	Innlagt
TAKFORM	Saltak	BAD	Innlagt
TAKTEKKING	Skifer "lapp"	TOALETT	TYPE: W.C. (1 ute av bruk) ANTALL: 3

VINDUER	Oppr. (tofags m. midtsprosse)	DEKOR INNSKRIPSJONER	
DØRER	Skiftet (panelte dører)	INTERIØR	Venterom som oppr. (panel, himling, listverk, benker, ovn fjernet). Leilighet platekledd

BYGGÅR	ÅR 1942	MERKNAD
TILBYGGING OMBYGGING FLYTTING	ÅR 1950 ca 1981	ENDRING Godshus forlenget, endret plasering av porter Personalrom (garderobe, spiserom, dusj, WC) for baneavd. skal innredes i del av godsrommet i 1981.

VEDLIKEHOLDS- TILSTAND	TILSTAND:	1 GOD STAND	BEGYNNENDE FORFALL	FRAMSKREDET FORFALL	RUIN	EVT. FORFALLSÅRSÅK
	ÅR:					
	1981	x				Mekaniske skader på kledning

FARGESKJEMA	OPPRINNELIG	NÅVERENDE	FRAMTIDIG	BYGGHERRE NSB
UTVENDIG VEGG		6C-D6 Lysebrun		ARKITEKT Ak v/Hoel - Baastad
VINDSKIER		- " -		
GERIKTER		7C-D8 Brunoransj		BYGGMESTER
VINDUER		- " -		
DØRER		- " -		BYGNINGSTYPE
HJØRNEBORD				
				STILPREG

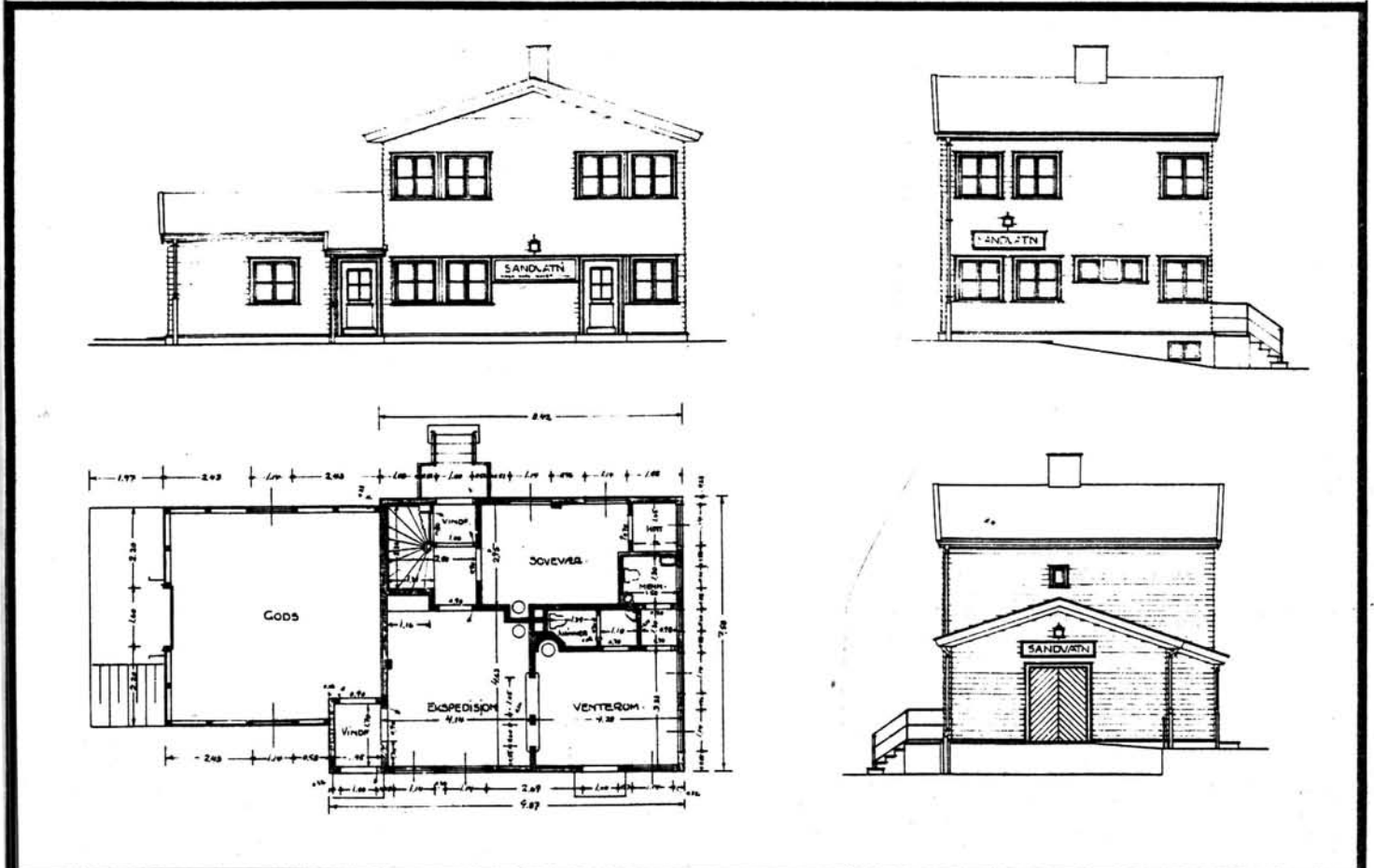
TEGNINGER (ARKIVHENVISNING)	Ak 7899
ELDRE FOTOGRAF.	

ANDRE OPPLYSNINGER	Kontor omgjort til overnattingsrom. Ekspedisjonsluke tettet igjen, ellers som opprinnelig.	UTGITT	DATO	REGISTR.	DATO 11.7.81
		RETTELSES- BLAD	NR	INNFØRT DEN	AV
			NR	INNFØRT DEN	AV
		NR	INNFØRT DEN	AV	

NSB · REGISTRERING AV BYGNINGER

Bak/Had 0703.79

NAVN BYGNINGENS ART	SANDVATN STASJON Stasjonsbygning	STASJONSNR. 2182	BYGN.NR. 1
BANESTREKNING	213 Kristiansand - Sira	KILOMETER 442,20	
KOMMUNE.MATR.NR.	Kvinesdal	GÅRDSNR.	BRUKSNR.
ADRESSE	4470 Storekvina	DISTRIKT Kristiansand	



TEGNINGEN VISER Originaltegninger, datert 23 & 24/6 1941.

Målestokk 1:200

OPPRINNELIG BRUKSFORMÅL	PRIMÆRT Stasjonsbygning: - Ekspedisjonslokaler - Stm.bolig	SEKUNDÆRT - Godshus	
NÅVÆRENDE BRUKSFORMÅL	PRIMÆRT - Bolig - Venterom	SEKUNDÆRT - Overn.rom - Godsrom	ANTALL LEILIGHETER: 1 ANTALL OVERNATTINGSROM: 1
FORHOLD TIL ANDRE HUS	Del av anlegg - frittstående		
FYSISK MILJØ- SAMMENHENG	Lanbruksbebyggelse		

VERNEVERDI	<input type="checkbox"/> PRIO- RITERT	BYGNINGEN PRIORITERES SPESIELT SOM BEVA- RINGSOBJEKT (EVT. INTERN NSB-FREDNING)	<input type="checkbox"/> BYGNINGEN ER FREDET I MEDHOLD AV LOV OM KULTURMINNER
	<input type="checkbox"/> HØY	ENDRINGER SKAL IKKE FORETAS FØR ARKITEKTORET HAR GODKJENT PLANENE. DETTE GJELDER OGSÅ UTSKIFTING AV DØRER, VINDUER, KLEDNING, TAKTEKKING OSV.	
	<input checked="" type="checkbox"/> MIDDLELS		
	<input type="checkbox"/> LAV	ENDRINGER KAN FORETAS UTEN GODKJENNING FRA ARKITEKTORET. DET HENVISES TIL GENE- RELLE RÅD OG RETNINGSLINJER.	
<input type="checkbox"/> INGEN			

DIMENSJONER	HOVED'ÅL M 8,00 x 5,00	BEBYGD AREAL M ² 35	ANTALL ETASJER 1	BRUTTO GOLVAREAL M ²
-------------	---------------------------	-----------------------------------	---------------------	------------------------------------

BYGNINGSDEL	TYPE.KONSTRUKSJON	INSTALLASJON	MERKNAD
FUNDAMENT	Betongmur	SKORSTEIN	STK.
KJELLER UNDERETASJE	Oppfylt, betong på mur	ELEKTRISITET	Innlagt
YTTERVEGG	Bindingsverk	OPPVARMING	PRIMÆRT: Elektrisk SEKUNDÆRT:
FASADEKLEDNING	Asbestsementplater	VANN	Ikke innlagt
TAKFORM	Saltak	BAD	
TAKTEKKING	Papp "Shingel"	TOALETT	TYPE: ANTALL:

VINDUER	Oppr.	DEKOR INNSKRIPSJONER	
DØRER	Oppr. (panelt)	INTERIØR	

BYGGEÅR	ÅR 1968	MERKNAD
TILBYGGING OMBYGGING FLYTTING	ÅR	ENDRING

VEDLIKEHOLDS- TILSTAND	TILSTAND: ÅR:	I GOD STAND	BEGYNNENDE FORFALL	FRAMSKREDET FORFALL	RUIN	EVT. FORFALLSÅRSÅK
	1981	x				Enkelte dårlige vinduer

FARGESKJEMA	OPPRINNELIG	NÅVERENDE	FRAMTIDIG	BYGGHERRE
UTVENDIG VEGG		30D4-5 Grågrønn		NSB
VINDSKIER		Hvit		ARKITEKT
GERIKTER		"		Ak
VINDUER		"		BYGGMESTER
DØRER		"		BYGNINGSTYPE
HJØRNEBORD		"		som Nodeland, Breland Audnedal STILPREG

TEGNINGER (ARKIVHENVISNING)	
ELDRE FOTOGRAF.	

ANDRE OPPLYSNINGER	UTGITT	DATO	REGISTR.	DATO 11.7.81
	RETTELSES- BLAD	NR	INNFØRT DEN	AV
		NR	INNFØRT DEN	AV
	NR	INNFØRT DEN	AV	

NSB · REGISTRERING AV BYGNINGER

Bak/Had 0703.79

NAVN BYGNINGENS ART	SANDVATN STASJON CTC-Relehus	STASJONSNR. 2183	BYGN.NR. 2
BANESTREKNING	213 Kristiansand - Sira	KILOMETER 442,23	
KOMMUNE, MATR.NR.	Kvinesdal	GARDSNR.	BRUKSNR.
ADRESSE	4470 Storekvina	DISTRIKT Kristiansand	



TEGNING

TEGNINGEN VISER:

OPPRINNELIG BRUKSFORMÅL	PRIMÆRT Relehus CTC (satt opp på grunnmur for tidl. uthus/vedbu)	SEKUNDÆRT	
NÅVERENDE BRUKSFORMÅL	PRIMÆRT som ovenfor	SEKUNDÆRT	ANTALL LEILIGHETER: 0 ANTALL OVERNATTINGSROM: 0
FORHOLD TIL ANDRE HUS	Del av anlegg - frittstående		
FYSISK MILJØ- SAMMENHENG	Landbruksbebyggelse		

VERNEVERDI	<input type="checkbox"/> PRIO- RITERT	BYGNINGEN PRIORITERES SPESIELT SOM BEVA- RINGSOBJEKT (EVT. INTERN NSB-FREDNING)	<input type="checkbox"/> BYGNINGEN ER FREDET I MEDHOLD AV LOV OM KULTURMINNER
	<input type="checkbox"/> HØY	ENDRINGER SKAL IKKE FORETAS FØR ARKITEKTKONTORET HAR GODKJENT PLANENE. DETTE GJELDER OGSÅ UTSKIFTING AV DØRER, VINDUER, KLEDNING, TAKTEKKING OSV.	
	<input type="checkbox"/> MIDDELS		
	<input checked="" type="checkbox"/> LAV	ENDRINGER KAN FORETAS UTEN GODKJENNING FRA ARKITEKTKONTORET. DET HENVISES TIL GENE- RELLE RÅD OG RETNINGSLINJER.	
	<input type="checkbox"/> INGEN		




NSB - REGISTRERING AV BYGNINGER

UTGITT:
REVIDERT:

STASJONSNR		STASJON/STREKNING/ANLEGG		BANE/BILROUTE		DISTRIKT						
		SANDVATN - STOREKVINA		SØRLANDSBANEN		KRISTIANSAND						
BYGN NR	KILOMETER	BYGNINGSTYPE	ADRESSE	MATRIKEL GNR, BNR	BEBYGD AREAL	ETG	BRUTTO GOLVFLATE	HØVED- MATERIALE	BYGGEGAR	TEGNINGER ARKIVNR.	MERKNAD	EGET SKJEMA
	442,70	Kvilebu	Sandvatn		11	1		Tre	1943			
	444,78	Venteskur	Omland		10	1		Tre	1943			





NSB · REGISTRERING AV BYGNINGER

UTGITT:
REVIDERT:

STASJONSNR
2183

STASJON/STREKNING/ANLEGG
STOREKVINA STASJON


BANE/BICRUTE

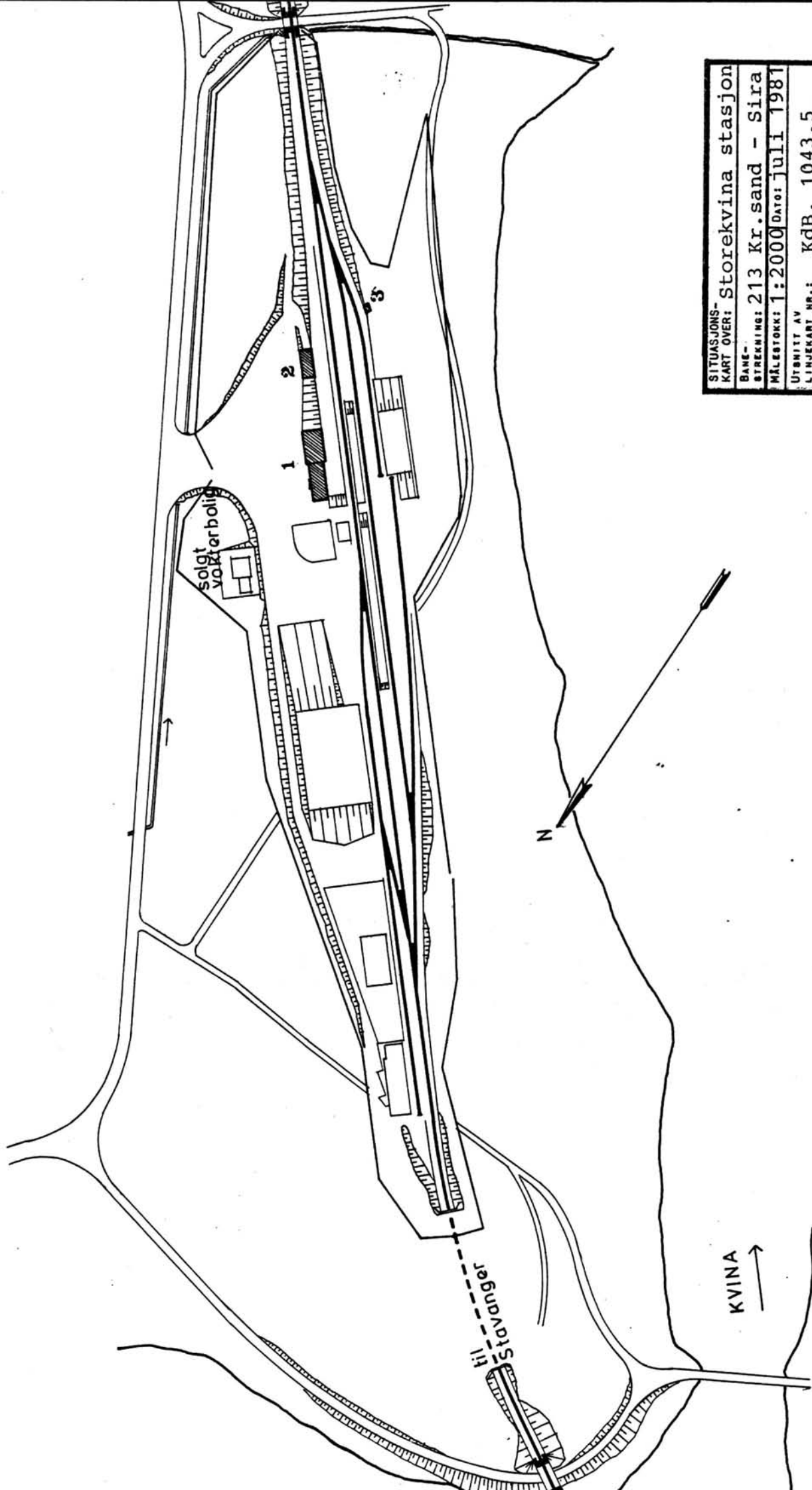
SØRLANDSBANEN

DISTRIKT

KRISTIANSAND

BYGN NR	KILOMETER	BYGNINGSType	ADRESSE	MATRIKkel GNR. BNR	BEByGD AREAL	ETG	BRUTTO GOLVFLATE	HOVED- MATERIALE	ByGGEAR	TEGNINGE ARKIVNR.	MERKNAD	EGET SKJEMA
1	446,36	Stasjonsbygning	Storekvina		180	2		Tre	1942	Ak 7777	M.godshus	X
2	446,33	Uthus/vedbu	Storekvina		60	1		Tre			Garasje	
3	446,31	Relehytte (telefon)	Storekvina		5	1		Tre				





SITUASJONS- Storekvina stasjon			
KART OVER: 213 Kr.sand - Sira			
MÅLSTORKE: 1:2000 Dato: juli 1981			
UTSNITT AV LINJEKART NR.: KdB. 1043.5			
BUSSHOLDEPLASS I DIREKTE	JA	<input type="radio"/>	NEI
TILKNYTning TIL STASJONEN?	JA	<input checked="" type="radio"/>	NEI
DRØJEMOLDEPLASS I DIREKTE	JA	<input type="radio"/>	NEI
TILKNYTning TIL STASJONEN?	JA	<input checked="" type="radio"/>	NEI

DIMENSJONER	HOVEDTAL M 13,3 x 7,8	BEBYGD AREAL M ² 180	ANTALL ETASJER 2	BRUTTO GOLVAREAL M ²
-------------	--------------------------	------------------------------------	---------------------	------------------------------------

BYGNINGSDEL	TYPE, KONSTRUKSJON	INSTALLASJON	MERKNAD
FUNDAMENT	Betongmur	SKORSTEIN	STK. 2
KJELLER UNDERETASJE	1. Kjeller, trebjelkelag 2. Oppfylt, betong på kult	ELEKTRISITET	Innlagt
YTTERVEGG	1. Stående plank i reisverk 2. Bindingsverk	OPPVARMING	PRIMÆRT: Elektrisk SEKUNDÆRT: Ved (1 ovn)
FASADEKLEDNING	Asbestsementplater "eternit"	VANN	Innlagt
TAKFORM	Saltak	BAD	Innlagt
TAKTEKKING	Skifer "lapp"	TOALETT	TYPE: W.C. ANTALL: 3 (1 WC fjernet)

VINDUER	Oppr. (to fags m. midtsprosse)	DEKOR INNSKRIPSJONER	
DØRER	Oppr. 2 stk. (til leilighet). Skiftet 2 stk. (mot spor).	INTERIØR	Venterom og kontor som oppr. (panel, himling, listverk, dører, benker i venterom.

BYGGEÅR	AR 1942	MERKNAD
TILBYGGING OMBYGGING FLYTTING	AR 1947 1968	ENDRING Godshus forlenget CTC-Relerom i kjeller Påtenkt å innrede varmegodsrom til personalrom for baneavd.

VEDLIKEHOLDS- TILSTAND	TILSTAND: AR:	I GOD STAND	BEGYNNENDE FORFALL	FRAMSKREDET FORFALL	RUIN	EVT. FORFALLSÅRSÅK
	1981	x				Råte i enkelte vinduer

FARGESKJEMA	OPPRINNELIG	NÅVÆRENDE	FRAMTIDIG	BYGGHERRE
UTVENDIG VEGG		4B 2-3 Gulgrå		NSB
VINDSKIER		5E5 Bronsebrun		ARKITEKT Ak v/Hoel - Baastad
GERIKTER		"		BYGGMESTER
VINDUER		"		BYGNINGSTYPE som Audnedal
DØRER		"		STILPREG
HJØRNEBORD				

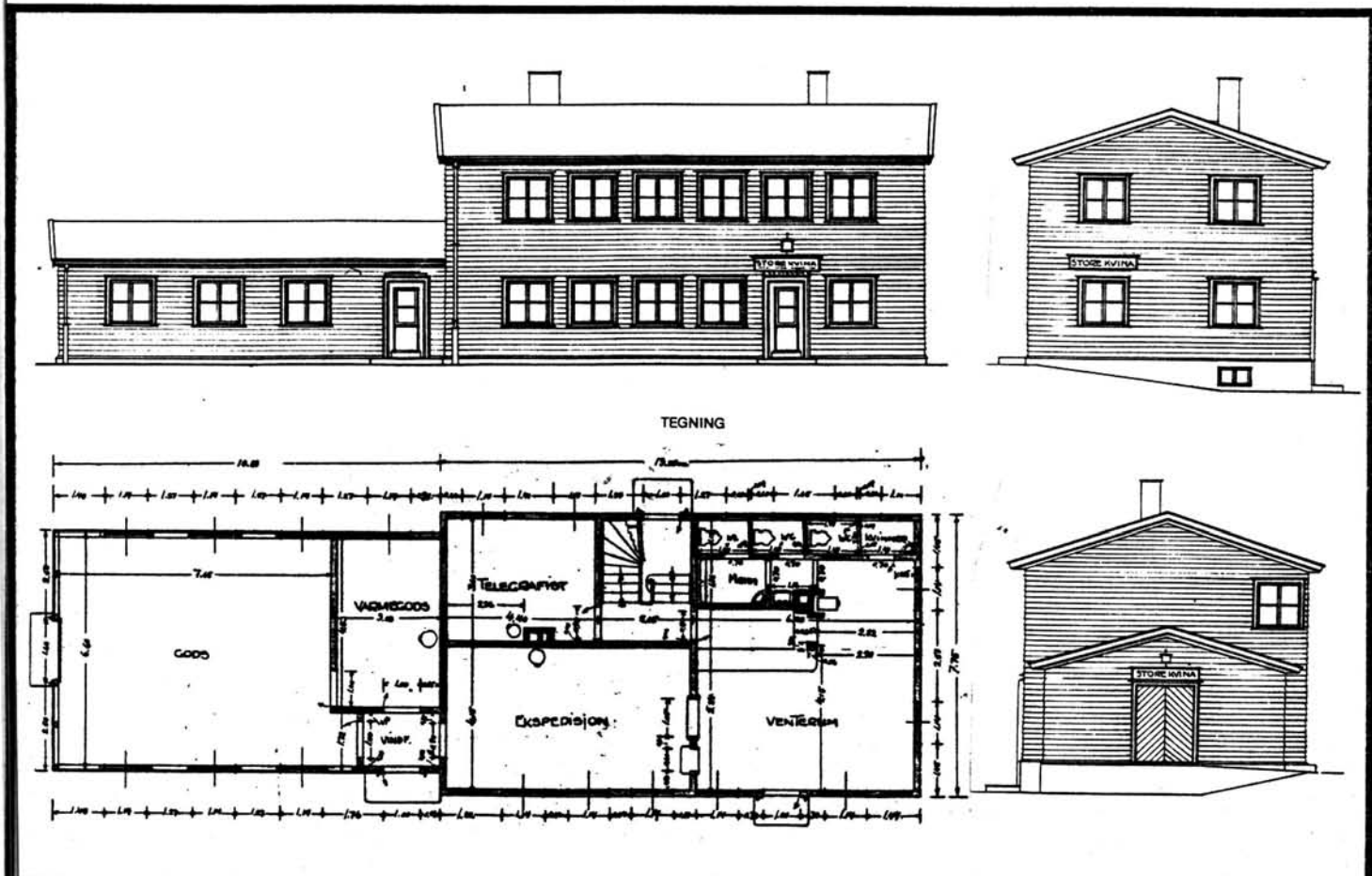
TEGNINGER (ARKIVHENVISNING)	Ak 7777
ELDRE FOTOGRAF.	

ANDRE OPPLYSNINGER	Leilighet platekledd Spisskammer/skap revet, ny kjøkkenbenk Åpnet mellom stuene	UTGITT	DATO	REGISTR.	DATO
					11.7.81
		RETTELSESB BLAD	NR	INNFORT DEN	AV
		NR	INNFORT DEN	AV	
		NR	INNFORT DEN	AV	

NSB · REGISTRERING AV BYGNINGER

Bak/Hed 07C3.73

NAV BYGNINGENS ART	STOREKVINA STASJON Stasjonsbygning	STASJONSNR. 2183	BYGN.NR. 1
BANESTREKNING	213 Kristiansand - Sira	KILOMETER 446,36	
KOMMUNE, MATR. NR.	Kvinesdal	GÅRDSNR.	BRUKSNR.
ADRESSE	4470 Storekvina	DISTRIKT Kristiansand	



TEGNINGEN VISER: Originaltegninger, datert 31/3 1941.

Målestokk 1:200.

OPPRINNELIG BRUKSFORMÅL	PRIMÆRT Stasjonsbygning: -Ekspedisjonslokaler -Stm.bolig	SEKUNDÆRT - Godshus - Kafé	
NÅVÆRENDE BRUKSFORMÅL	PRIMÆRT -Ekspedisjonslokaler -Stm.bolig	SEKUNDÆRT -Godshus -Relerom	ANTALL LEILIGHETER: 1 ANTALL OVERNATTINGSROM: 1
FORHOLD TIL ANDRE HUS	Del av anlegg - frittstående		
FYSISK MILJØ- SAMMENHENG	Bygdesentrum (Stasjonsby)		

VERNEVERDI	<input type="checkbox"/> PRIO- RITERT	BYGNINGEN PRIORITERES SPESIELT SOM BEVA- RINGSOBJEKT (EVT. INTERN NSB-FREDNING)	<input type="checkbox"/> BYGNINGEN ER FREDET I MEDHOLD AV LOV OM KULTURMINNER
	<input type="checkbox"/> HØY	ENDRINGER SKAL IKKE FORETAS FØR ARKITEKTKONTORET HAR GODKJENT PLANENE. DETTE GJELDER OGSÅ UTSKIFTING AV DØRER, VINDUER, KLEDNING, TAKTEKKING OSV.	
	<input checked="" type="checkbox"/> MIDDELS		
	<input type="checkbox"/> LAV	ENDRINGER KAN FORETAS UTEN GODKJENNING FRA ARKITEKTKONTORET. DET HENVISES TIL GENE- RELLE RÅD OG RETNINGSLINJER.	
	<input type="checkbox"/> INGEN		

DIMENSJONER	HØVEDTÅL M 11,80 x 5,10	BEBYGD AREAL M ² 60:	ANTALL ETASJER 1	BRUTTO GOLVAREAL M ²
-------------	----------------------------	------------------------------------	---------------------	------------------------------------

BYGNINGSDEL	TYPE, KONSTRUKSJON	INSTALLASJON	MERKNAD
FUNDAMENT	Betongmur	SKORSTEIN	STK. 0
KJELLER UNDERETASJE	Oppfylt, betong på kult	ELEKTRISITET	Innlagt
YTTERVEGG	Bindingsverk	OPPVARMING	PRIMÆRT: SEKUNDÆRT:
FASADEKLEDNING	Stående låvepanel	VANN	Ikke innlagt
TAKFORM	Saltak	BAD	Ikke innlagt
TAKTEKKING	Papp	TOALET	TYPE: ANTALL:

VINDUER	Oppr.	DEKOR INNSKRIPSJONER	
DØRER	Oppr.	INTERIØR	

BYGGEÅR	ÅR	MERKNAD
TILBYGGING OMBYGGING FLYTTING	ÅR	ENDRING

VEDLIKEHOLDS- TILSTAND	TILSTAND:	I GOD STAND	BEGYNNENDE FORFALL	FRAMSKREDET FORFALL	RUIIN	EVT. FORFALLSÅRSÅK
	ÅR:					
	1981	x				Råte i bordkledning

FARGESKJEMA	OPPRINNELIG	NÅVÆRENDE	FRAMTIDIG	BYGGHERRER
UTVENDIG VEGG		3 B 3 Mattgul		NSB
VINDSKIER		- " -		ARKITEKT
GERIKTER		1 B-C 3 Grågul		BYGGMESTER
VINDUER		- " -		BYGNINGSTYPE
DØRER		- " -		STILPREG
HJØRNEBORD				

TEGNINGER (ARKIVHENVISNING)	
ELDRE FOTOGRAF.	

ANDRE OPPLYSNINGER	UTGITT	DATO	REGISTR.	DATO	
				11.7.81	
	RETTELSESB- BLAD	NR	INNFORT DEN	AV	
		NR	INNFORT DEN	AV	
NR		INNFORT DEN	AV		

NSB · REGISTRERING AV BYGNINGER

Bak./Had 0703.79

NAVN BYGNINGENS ART	STOREKVINA STASJON Uthus / Vedbu	STASJONSNR. 2183	BYGN. NR. 2
BANESTREKNING	213 Kristiansand - Sira	KILOMETER 446,33	
KOMMUNE, MATR. NR.	Kvinesdal	GÅRDSNR.	BRUKSNR.
ADRESSE	4470 Storekvina	DISTRIKT Kristiansand	




TEGNING

TEGNINGEN VISER:

OPPRINNELIG BRUKSFORMÅL	PRIMÆRT Vedbu Lager	SEKUNDÆRT	
NÅVÆRENDE BRUKSFORMÅL	PRIMÆRT Garasje Lager	SEKUNDÆRT	ANTALL LEILIGHETER: 0 ANTALL OVERNATTINGSROM: 0
FORHOLD TIL ANDRE HUS	Del av anlegg - frittstående		
FYSISK MILJØ- SAMMENHENG	Bygdesentrum (Stasjonsby)		


VERNEVERDI	<input type="checkbox"/> PRIO- RITERT	BYGNINGEN PRIORITERES SPESIELT SOM BEVA- RINGSOBJEKT (EVT. INTERN NSB-FREDNING)	<input type="checkbox"/> BYGNINGEN ER FREDET I MEDHOLD AV LOV OM KULTURMINNER
	<input type="checkbox"/> HØY	ENDRINGER SKAL IKKE FORETAS FØR ARKITEKTKONTORET HAR GODKJENT PLANENE. DETTE GJELDER OGSÅ UTSKIFTING AV DØRER, VINDUER, KLEDNING, TAKTEKKING OSV.	
	<input type="checkbox"/> MIDDELS		
	<input checked="" type="checkbox"/> LAV	ENDRINGER KAN FORETAS UTEN GODKJENNING FRA ARKITEKTKONTORET. DET HENVISES TIL GENE- RELLE RÅD OG RETNINGSLINJER.	
	<input type="checkbox"/> INGEN		



NSB · REGISTRERING AV BYGNINGER

UTGITT:
REVIDERT:


STASJONSNR		STASJON/STREKNING/ANLEGG		BANE/BILRUTE		SØRLANDSBANEN		DISTRIKT				
		STOREKVINA - GYLAND				SØRLANDSBANEN		KRISTIANSAND				
BYGN NR	KILOMETER	BYGNINGSTYPE	ADRESSE	MATRIKkel GNR. BNR	BEBYGD AREAL	ETG	BRUTTO GOLVFLATE	HØVED- MATERIALE	BYGGEAR	TEGNINGER ARKIVNR.	MERKNAD	EGET SKJEMA
	447,10	Kvilebu			11	1		Tre	1943			
	452,97	Kvilebu			12	1		Tre	1950			

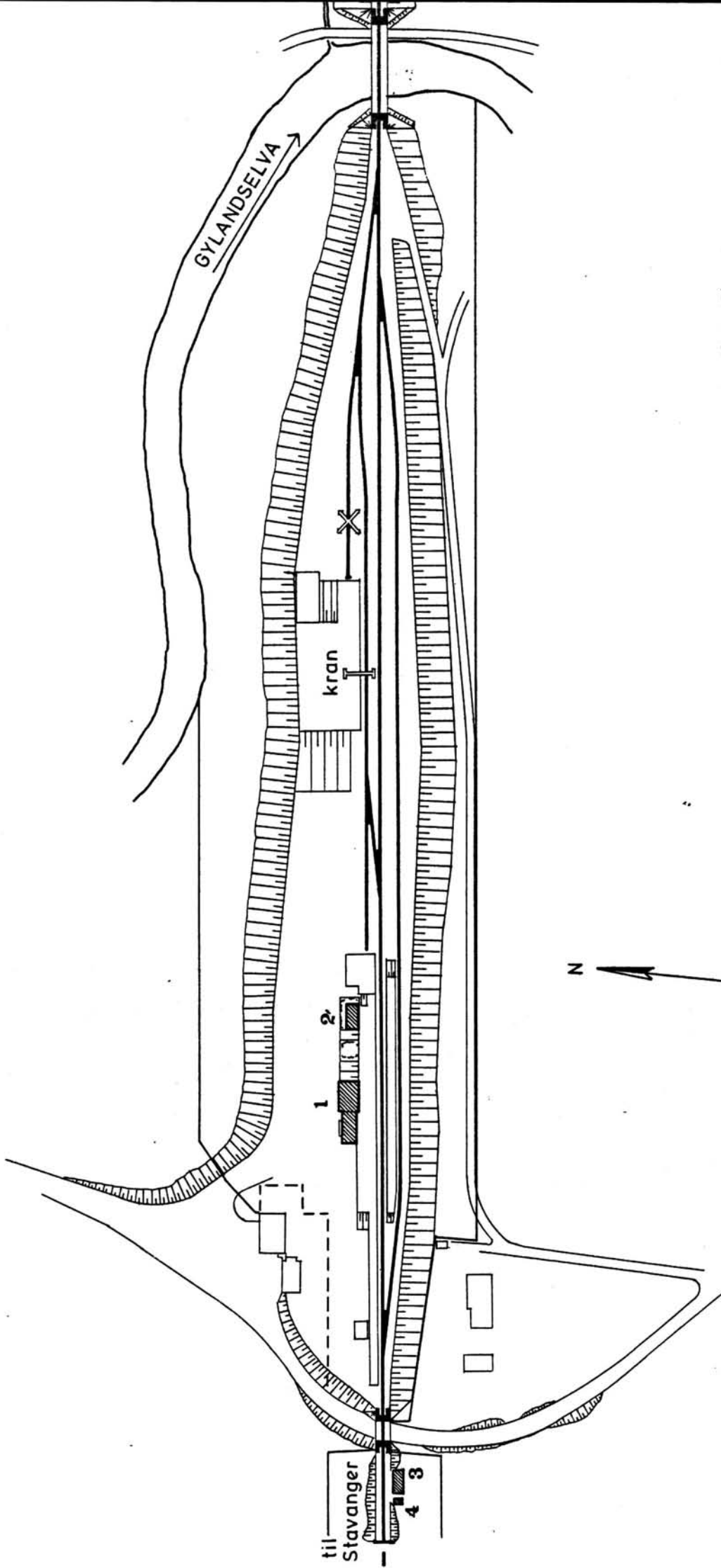


NSB - REGISTRERING AV BYGNINGER

UTGITT:
REVIDERT:

STASJONSNR 2184		STASJON/STREKNING/ANLEGG GYLAND STASJON		BANE/BILROUTE SØRLANDSBANEN				DISTRIKT KRISTIANSAND				
BYGN NR	KILOMETER	BYGNINGSTYPE	ADRESSE	MATRIKSEL GNR BNR	BEBYGD AREAL	ETG	BRUTTO GOLVFLATE	HØVED- MATERIALE	BYGGEAR	TEGNINGER ARKIVNR.	MERKNAD	EGET SKJEMA
1	453,53	Stasjonsbygning	Gyland	194/27	150	2		Tre	1942	Ak 7820	M. godshus	X
2	453,50	CTC-relehus	"	194/27	50	1		Tre	1968			X
3	453,67	Tralle-/redskapsbu	"	194/27	36	1		Tre				
4	453,68	Hus for motortralle	"	194/27	6			Tre				





SITUASJONS- KART OVER: Gyland stasjon	
BANE- STREKNING: 213 Kr.sand -Sira	
MÅLSTOKK: 1:2000	DATE: juli 1981
UTSNIITT AV LINJEKART NR.: KdB. 1044.5	
BUSHOLDEPLASS I DIREKTE TILKNYTNING TIL STASJONEN?	JA <input type="radio"/> NEI <input checked="" type="radio"/>
DRØSJEHOLDEPLASS I DIREKTE TILKNYTNING TIL STASJONEN?	JA <input type="radio"/> NEI <input checked="" type="radio"/>

DIMENSJONER	HOVEDMÅL M (11,6 + 12,0) x 7,0	BEBYGD AREAL M ²	150.	ANTALL ETASJER	2	BRUTTO GOLVAREAL M ²
-------------	-----------------------------------	--------------------------------	------	-------------------	---	------------------------------------

BYGNINGSDEL	TYPE.KONSTRUKSJON	INSTALLASJON	MERKNAD
FUNDAMENT	Betongmur	SKORSTEIN	STK. 2
KJELLER UNDERETASJE	1. Kjeller trebjelkelag 2. Oppfylt betong på kult (godsrom)	ELEKTRISITET	Innlagt
YTTERVEGG	1. Stående plank i reisverk 2. Bindingsverk	OPPVARMING	PRIMÆRT: Elektrisk SEKUNDÆRT: Ved
FASADEKLEDNING	Liggende trepanel, weatherboard	VANN	Innlagt
TAKFORM	Saltak	BAD	Innlagt
TAKTEKKING	Skifer "lapp"	TOALETT	TYPE: W.C. ANTALL: 3

VINDUER	Oppr. (to-fags m. midtsprosse)	DEKOR INNSKRIPSJONER	
DØRER	Oppr. 1 stk. (til leil.). Skiftet 2 stk (panelte, derav 1 teakdør).	INTERIØR	Venterom som oppr. (panel,him- ling, listverk, benker, ovn fjernet).

BYGGEÅR	ÅR 1942	MERKNAD
TILBYGGING OMBYGGING FLYTTING	ÅR 1950	ENDRING Godshus forlenget, endret plasering av porter. 2 vinduer i leiligheten (fasade mot spor) er fjernet.

VEDLIKEHOLDS- TILSTAND	TILSTAND:	1 GOD STAND	BEGYNNENDE FORFALL	FRAMSKREDET FORFALL	RUIN	EVT. FORFALLSÅRSÅK
	ÅR:					
	1981	x				Råte i vinduer og vindskier

FARGESKJEMA	OPPRINNELIG	NÅVÆRENDE	FRAMTIDIG	BYGGHERRER
UTVENDIG VEGG		5B8 Gyldengul		NSB
VINDSKIER		4BC2 Gulgrå		ARKITEKT
GERIKTER		" -		Ak v/Hoel - Baastad
VINDUER		" -		BYGGMESTER
DØRER		4B-C4 / Brunlakk	1 stk. Grågul	BYGNINGSTYPE
HJØRNEBORD				STILPREG

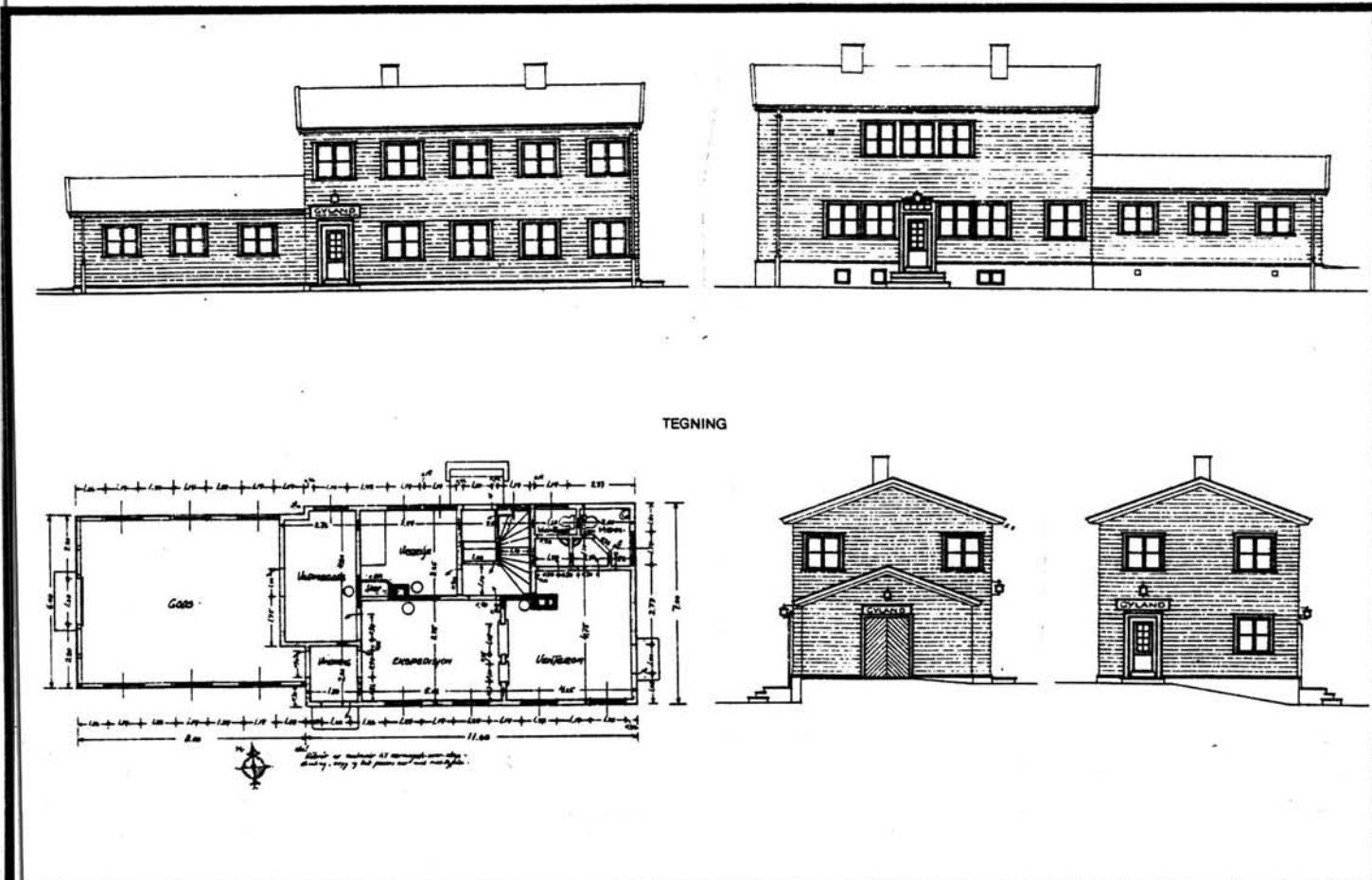
TEGNINGER (ARKIVHENVISNING)	Ak 7820
ELDRE FOTOGRAF.	

ANDRE OPPLYSNINGER	Personalrom for baneavd. med garderobe, spiserom, WC, dusj skal innredes i del av godsrom.	UTGITT	DATO	REGISTR.	DATO
					11.7.81
		RETTELSES- BLAD	NR	INNFØRT DEN	AV
			NR	INNFØRT DEN	AV
NR	INNFØRT DEN		AV		

NSB · REGISTRERING AV BYGNINGER

Bak/Had 0703.79

NAVN BYGNINGENS ART	GYLAND STASJON Stasjonsbygning	STASJONSNR. 2184	BYGN.NR. 1
BANESTREKNING	213 Kristiansand - Sira	KILOMETER 453,53	
KOMMUNE.MATR.NR.	Flekkefjord	GARDSNR. 194	BRUKSNR. 27
ADRESSE	4448 Gyland	DISTRIKT Kristiansand	



TEGNINGEN VISER: Originaltegninger, datert 19/4 1941.

Målestokk 1:250

OPPRINNELIG BRUKSFORMÅL	PRIMÆRT Stasjonsbygning: - Ekspedisjonslokaler - Stm.bolig	SEKUNDÆRT - Godshus	
NÅVÆRENDE BRUKSFORMÅL	PRIMÆRT - Ekspedisjonslokaler - Stm.bolig - Godshus	SEKUNDÆRT	ANTALL LEILIGHETER: 1 ANTALL OVERNATTINGSROM: 0
FORHOLD TIL ANDRE HUS	Del av anlegg - frittstående		
FYSISK MILJØ- SAMMENHENG	Bygdesentrum		

VERNEVERDI	<input type="checkbox"/> PRIO- RITERT	BYGNINGEN PRIORITERES SPESIelt SOM BEVA- RINGSOBJEKT (EVT. INTERN NSB-FREDNING)	<input type="checkbox"/> BYGNINGEN ER FREDET I MEDHOLD AV LOV OM KULTURMINNER
	<input type="checkbox"/> HØY	ENDRINGER SKAL IKKE FORETAS FØR ARKITEKTKONTORET HAR GODKJENT PLANENE. DETTE GJELDER OGSÅ UTSKIFTING AV DØRER, VINDUER, KLEDNING, TAKTEKKING OSV.	
	<input checked="" type="checkbox"/> MIDDELS		
	<input type="checkbox"/> LAV	ENDRINGER KAN FORETAS UTEN GODKJENNING FRA ARKITEKTKONTORET. DET HENVISES TIL GENE- RELLE RÅD OG RETNINGSLINJER.	
	<input type="checkbox"/> INGEN		

DIMENSJONER	HOVEDTÅL M 10,00 x 5,00	BEBYGD AREAL M ² 50	ANTALL ETASJER 1	BRUTTO GOLVAREAL M ²
-------------	----------------------------	-----------------------------------	---------------------	------------------------------------

BYGNINGSDEL	TYPE, KONSTRUKSJON	INSTALLASJON	MERKNAD
FUNDAMENT	Betongmur	SKORSTEIN	STK. 0
KJELLER UNDERETASJE	Oppfylt, betong på kult	ELEKTRISITET	Innlagt
YTTERVEGG	Bindingsverk	OPPVARMING	PRIMÆRT: Elektrisk SEKUNDÆRT:
FASADEKLEDNING	Asbestsementplater "eternit"	VANN	Ikke innlagt
TAKFORM	Saltak	BAD	Ikke innlagt
TAKTEKKING	Papp "shingel"	TOALETT	TYPE: ANTALL:

VINDUER	Oppr.	DEKOR INNSKRIPSJONER	
DØRER	Oppr.	INTERIØR	

BYGGÅR	AR 1968	MERKNAD
TILBYGGING OMBYGGING FLYTTING	AR	ENDRING

VEDLIKEHOLDS- TILSTAND	TILSTAND:	I GOD STAND	BEGYNNENDE FORFALL	FRAMSKREDET FORFALL	RUIN	EVT. FORFALLSÅRSÅK
	AR:	1981	X			

FARGESKJEMA	OPPRINNELIG	NÅVERENDE	FRAMTIDIG	BYGGHERRE
UTVENDIG VEGG		30 D 4-5 Grågrønn		NSB
VINDSKIER		Hvit		ARKITEKT
GERIKTER		"		BYGGMESTER
VINDUER		"		BYGNINGSTYPE
DØRER		"		Som Nodeland, Breland, Sandvatn
HJØRNEBORD		"		STILPREG

TEGNINGER (ARKIVHENVISNING)	
ELDRE FOTOGRAF.	

ANDRE OPPLYSNINGER	UTGITT	DATO	REGISTR.	DATO 11.7.81
	RETTELSESB- BLAD	NR	INNFØRT DEN	AV
		NR	INNFØRT DEN	AV
		NR	INNFØRT DEN	AV

NSB · REGISTRERING AV BYGNINGER

Bak/Had 0703.79

NAVN BYGNINGENS ART	GYLAND STASJON CTC-Relehus	STASJONSNR.	2184	BYGN.NR.	2
BANESTREKNING	213 Kristiansand - Sira	KILOMETER	453,50		
KOMMUNE.MATR.NR.	Flekkefjord	GÅRDSNR.	194	BRUKSNR.	27
ADRESSE	4448 Gyland	DISTRIKT	Kristiansand		




TEGNING

TEGNINGEN VISER:

OPPRINNELIG BRUKSFORMÅL	PRIMÆRT Relehus CTC	SEKUNDÆRT	
NÅVÆRENDE BRUKSFORMÅL	PRIMÆRT Relehus CTC	SEKUNDÆRT	ANTALL LEILIGHETER: 0 ANTALL OVERNATTINGSROM: 0
FORHOLD TIL ANDRE HUS	Del av anlegg - frittstående		
FYSISK MILJØ- SAMMENHENG	Bygdesentrum		

VERNEVERDI	<input type="checkbox"/>	PRIORITERT	BYGNINGEN PRIORITERES SPESIelt SOM BEVARINGSOBJEKT (EVT. INTERN NSB-FREDNING)	<input type="checkbox"/>	BYGNINGEN ER FREDET I MEDHOLD AV LOV OM KULTURMINNER
	<input type="checkbox"/>	HØY	ENDRINGER SKAL IKKE FORETAS FØR ARKITEKTKONTORET HAR GODKJENT PLANENE. DETTE GJELDER OGSÅ UTSKIFTING AV DØRER, VINDUER, KLEDNING, TAKTEKKING OSV.		
	<input type="checkbox"/>	MIDDELS			
	<input checked="" type="checkbox"/>	LAV	ENDRINGER KAN FORETAS UTEN GODKJENNING FRA ARKITEKTKONTORET. DET HENVISES TIL GENERELLE RÅD OG RETNINGSLINJER.		
	<input type="checkbox"/>	INGEN			




NSB · REGISTRERING AV BYGNINGER

UTGITT:
REVIDERT:

STASJONSNR	STASJON/STREKNING/ANLEGG	BANE / BILRUTE	DISTRIKT
	GYLAND - BJØRKEVOLL	SØRLANDSBANEN	KRISTIANSAND


BYGN NR	KILOMETER	BYGNINGSTYPE	ADRESSE	MATRIKkel GNR, BNR	BEBYGD AREAL	ETG	BRUTTO GOLVFLATE	HOVED-MATERIALE	BYGGEGAR	TEGNINGER ARKIVNR	MERKNAD	EGET SKJEMA
	454,85	Kvilebu			12	1		Tre	1940			
	455,46	Venteskur	Fedåk			1		Tre				
	457,31	Venteskur	Hjelleset			1		Tre				
	457,70	Kvilebu			11	1		Tre	1940			
	460,00	Venteskur	Netland			1		Tre				

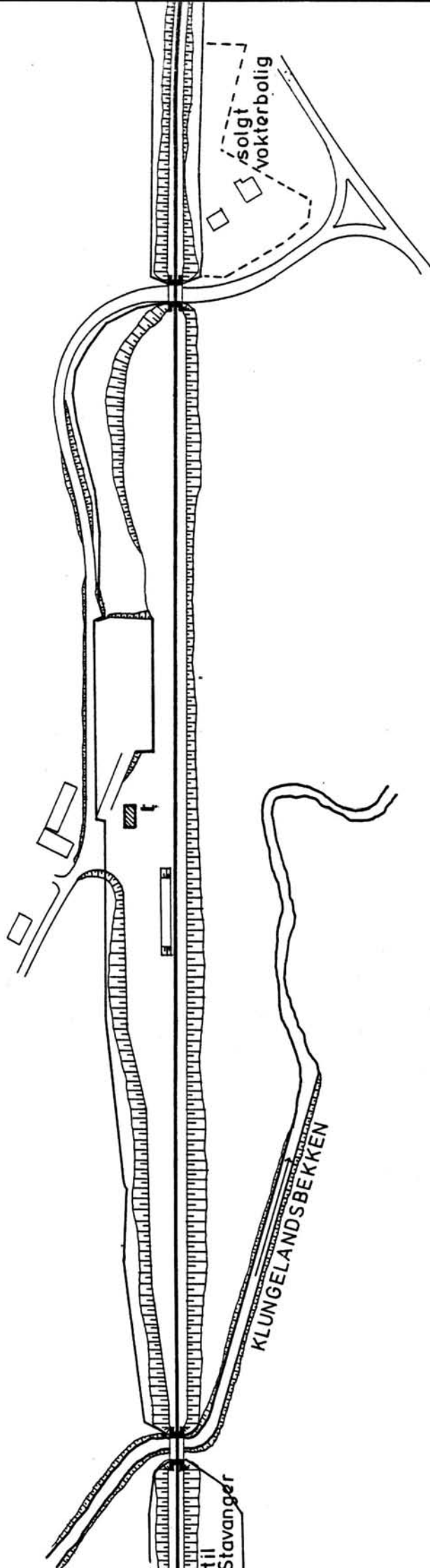


NSB · REGISTRERING AV BYGNINGER

UTGITT:
REVIDERT:

STASJONSNR 2185		STASJON/STREKNING/ANLEGG BJØRKEVOLL HOLDEPLASS		BANE/BILRUTE SØRLANDSBANEN		DISTRIKT KRISTIANSAND						
BYGN NR	KILOMETER	BYGNINGSTYPE	ADRESSE	MATRIKSEL GNR. BNR	BEBYGD AREAL	ETG	BRUTTO GOLVFLATE	HØVED- MATERIALE	BYGGEAR	TEGNINGER ARKIVNR	MERKNAD	EGET SKJEMA
1	461,48	Ekspedisjonshus	Bjørkevoll	162/12	30	1		Tre	1945	KdB. 70.4		X





SITUASJONS- Bjørkevoll holdepl.	
KART OVER: 213 Kr. sand - Sira	
BAHE- STREKNING: 213 Kr. sand - Sira	
MÅLSTOKK: 1:2000	Dato: juli 1981
UTSNITT AV LINJEN NR.: KdB. 1048.6	
BUSSHOLDEPLASS I DIREKTE TILKNYTNING TIL STASJONEN?	JA <input type="radio"/> NEI <input checked="" type="radio"/>
DROGJEHOLDEPLASS I DIREKTE TILKNYTNING TIL STASJONEN?	JA <input type="radio"/> NEI <input checked="" type="radio"/>

DIMENSJONER	HOVEDTAL M 8,0 x 4,0	BEBYGD AREAL M ² 30	ANTALL ETASJER 1	BRUTTO GOLVAREAL M ²
-------------	-------------------------	-----------------------------------	---------------------	------------------------------------

BYGNINGSDEL	TYPE, KONSTRUKSJON	INSTALLASJON	MERKNAD
FUNDAMENT	Betongmur	SKORSTEIN	STK.
KJELLER UNDERETASJE	Kryperom, trebjelkelag	ELEKTRISITET	Innlagt
YTTERVEGG	Reisverk (i følge Bf.)	OPPVARMING	PRIMÆRT: Elektrisk SEKUNDÆRT:
FASADEKLEDNING	Asbestsementplater "eternit"	VANN	Ikke innlagt
TAKFORM	Pulttak	BAD	Ikke innlagt
TAKTEKKING	Papp	TOALETT	TYPE: ANTALL: 0

VINDUER	Opprinnelige. 1 vindu tettet igjen.	DEKOR INNSKRIPSJONER	
DØRER	Oppr. 1 stk. Skiftet 1 stk. (panelt). Tettet igjen/fjernet 1 stk.	INTERIØR	Venterom som oppr. Forøvrig innredet for tekniske install.

BYGGGEÅR	AR 1945	MERKNAD
TILBYGGING OMBYGGING FLYTTING	AR	ENDRING

VEDLIKEHOLDS- TILSTAND	TILSTAND:	I GOD STAND	BEGYNNENDE FORFALL	FRAMSKREDET FORFALL	RUIN	EVT. FORFALLSÅRSÅK
	AR:					
	1981	X				

FARGESKJEMA	OPPRINNELIG	NÅVERENDE	FRAMTIDIG	BYGGHERRE NSB
UTVENDIG VEGG		30 D 4-5 Grågrønn		ARKITEKT
VINDSKIER		Hvit		BYGGMESTER
GERIKTER		"		BYGNINGSTYPE
VINDUER		"		STILPREG
DØRER		"		
HJØRNEBORD		"		

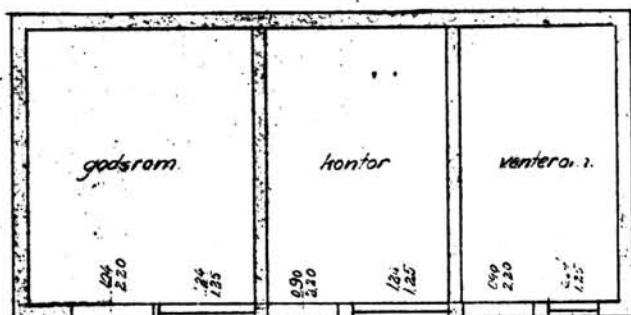
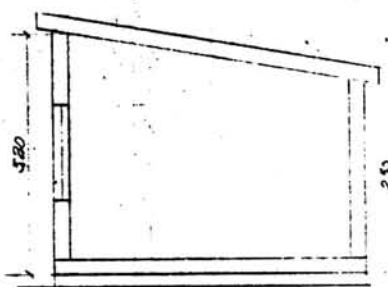
TEGNINGER (ARKIVHENVISNING)	Kdb 70.4 (i Kristiansand distrikt).
ELDRE FOTOGRAF.	

ANDRE OPPLYSNINGER	UTGITT	DATO	REGISTR.	DATO 11.7.81
	RETTELSES- BLAD	NR	INNFØRT DEN	AV
		NR	INNFØRT DEN	AV
	NR	INNFØRT DEN	AV	

NSB · REGISTRERING AV BYGNINGER

Bak/Had 0703.79

NAVN BYGNINGENS ART	BJØRKVOLL HOLDEPLASS Ekspedisjonshus	STASJONSNR.	2185	BYGN.NR.	1
BANESTREKNING	213 Kristiansand - Sira	KILOMETER	461,48		
KOMMUNE.MATR.NR.	Flekkefjord	GÅRDSNR.	162	BRUKSNR.	12
ADRESSE	4450 Sira	DISTRIKT	Kristiansand		





Stasjonsbygning - 2.
Bjørkvoll M:1:50
K.d. - 70.4
1950 - O. K.U.

TEGNINGEN VISER: Distriktets (oppmålings)-tegning, datert 14/2 1949. Målestokk 1:100

OPPRINNELIG BRUKSFORMÅL	PRIMÆRT Ekspedisjonsbygning: -Venterom -Kontor	SEKUNDÆRT -Godsrom	
NÅVÆRENDE BRUKSFORMÅL	PRIMÆRT Venterom	SEKUNDÆRT -Trafo-rom ? -Relerom ?	ANTALL LEILIGHETER: 0 ANTALL OVERNATTINGSROM: 0
FORHOLD TIL ANDRE HUS	Del av anlegg - frittstående		
FYSISK MILJØ-SAMMENHENG	Landbruksbebyggelse		

VERNEVERDI	<input type="checkbox"/> PRIORITYERT	BYGNINGEN PRIORITYERES SPESIELT SOM BEVARINGSOBJEKT (EVT. INTERN NSB-FREDNING)	<input type="checkbox"/> BYGNINGEN ER FREDET I MEDHOLD AV LOV OM KULTURMINNER
	<input type="checkbox"/> HØY	ENDRINGER SKAL IKKE FORETAS FØR ARKITEKTKONTORET HAR GODKJENT PLANENE. DETTE GJELDER OGSÅ UTSKIFTING AV DØRER, VINDUER, KLEDNING, TAKTEKKING OSV.	
	<input type="checkbox"/> MIDDELS		
	<input checked="" type="checkbox"/> LAV	ENDRINGER KAN FORETAS UTEN GODKJENNING FRA ARKITEKTKONTORET. DET HENVISES TIL GENERELLE RÅD OG RETNINGSLINJER.	
	<input type="checkbox"/> INGEN		





BYGN NR	KILOMETER	BYGNINGSTYPE	ADRESSE	MATRIKKEK GNR/BNR	BEBYGD AREAL	ETG	BRUTTO GOLVFLATE	HØVED- MATERIALE	BYGGEAR	TEGNINGER ARKIVNR.	MERKNAD	EGET SKJEM
		F.B. II, elektro	Sira	139/45	54	1½		Tre	1952	Ak 10101	Til Kr.sand	x
		F.B. III, "	"	"	54	1½		Tre	1952	V.12	Distrikt	x
		F.B. IV, "	"	"	54	1½		Tre	1952	V.12	"	x
		F.B. V, "	"	"	54	1½		Tre	1952	V.12	"	x
		F.B. VII, "	"	"	54	1½		Tre	1952	V.12	"	x
		F.B. VIII, "	"	"	54	1½		Tre	1952	V.12	"	x
		F.B. IX, "	"	"	54	1½		Tre	1952	V.12	"	x
		F.B. X	"	"	54	1½		Tre	1952	V.12	"	x

DIMENSJONER	HOVEDTAL M 6,7 x 8,1	BEBYGD AREAL M ² 54	ANTALL ETASJER 1½	BRUTTO GOLVAREAL M ²
-------------	-------------------------	-----------------------------------	----------------------	------------------------------------

BYGNINGSDEL	TYPE. KONSTRUKSJON	INSTALLASJON	MERKNAD
FUNDAMENT	Betongmur	SKORSTEIN	STK. 1
KJELLER UNDERETASJE	Kjeller, trebjelkelag.	ELEKTRISITET	Innlagt
YTTERVEGG	Bindingsverk	OPPVARMING	PRIMÆRT: Ved SEKUNDÆRT: Elektrisk
FASADEKLEDNING	Liggende trepanel, weatherboard.	VANN	Innlagt
TAKFORM	Saltak	BAD	Innlagt
TAKTEKKING	Asbestsementskifer "Fasett"	TOALETT	TYPE: WC ANTALL: 1

VINDUER	Opprinnelige (To-fags med midt sprosse).	DEKOR INNSKRIPSJONER	
DØRER	Opprinnelig (panelt).	INTERIØR	

BYGGEÅR	AR 1952	MERKNAD
TILBYGGING OMBYGGING FLYTTING	AR	ENDRING

VEDLIKEHOLDS- TILSTAND	TILSTAND:	I GOD STAND	BEGYNNENDE FORFALL	FRAMSKREDET FORFALL	RUIN	EVT. FORFALLSÅRSÅK
	AR:	1981	X			Glisne vinduer.

FARGESKJEMA	OPPRINNELIG	NÅVERENDE	FRAMTIDIG	BYGGHERRE
UTVENDIG VEGG		30D 5-6 Grågrønn		NSB
VINDSKIER		4B 2-3 Gulgrå		ARKITEKT
GERIKTER		4B 2-3		NSB-AK v/Ina Backer
VINDUER		4B 2-3		BYGGMESTER
DØRER		4B 2-3		BYGNINGSTYPE
HJØRNEBORD				V.12
				STILPREG

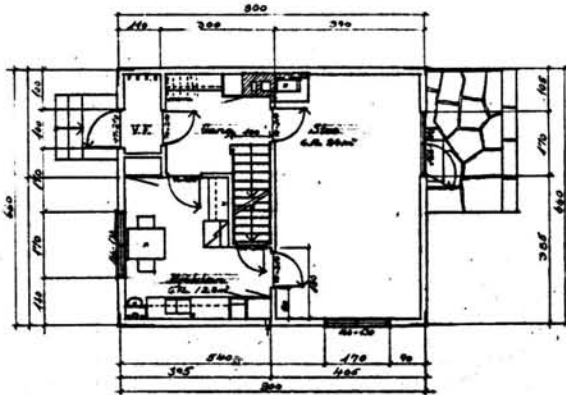

TEGNINGER (ARKIVHENVISNING)	Ak- 10101
ELDRE FOTOGRAF.	

ANDRE OPPLYSNINGER	Måltrostvegen 11. Verneverdi-vurdering gjelder bygningen som del av miljø.	UTGITT	DATO	REGISTR.	DATO
					26.5.81
		RETTELSES- BLAD	NR	INNFØRT DEN	AV
			NR	INNFØRT DEN	AV
NR	INNFØRT DEN		AV		

NSB · REGISTRERING AV BYGNINGER

Bak/Had 070379

NAVN BYGNINGENS ART	SIRA STASJON Funksjonærbolig II, bolig	STASJONSNR.	2203	BYGN.NR.	
BANESTREKNING	213 Kristiansand - Sira	KILOMETER			
KOMMUNE.MATR.NR.	Flekkefjord	GÅRDSNR.	139	BRUKSNR.	45
ADRESSE	4450 Sira	DISTRIKT	Kristiansand		



TEGNINGEN VISER: Originaltegning, datert 28/9 1949.

Målestokk 1:200.

OPPRINNELIG BRUKSFORMÅL	PRIMÆRT	Funksjonærbolig		SEKUNDÆRT	
	NÅVÆRENDE BRUKSFORMÅL	PRIMÆRT	Bolighus	SEKUNDÆRT	ANTALL LEILIGHETER: 1 ANTALL OVERNATTINGSROM: 0
FORHOLD TIL ANDRE HUS	Del av anlegg - frittstående				
FYSISK MILJØ- SAMMENHENG	Mindre tettsted. Stasjonsby.				

VERNEVERDI	<input type="checkbox"/> PRIO- RITERT	BYGNINGEN PRIORITERES SPESIELT SOM BEVA- RINGSOBJEKT (EVT. INTERN NSB-FREDNING)	<input type="checkbox"/> BYGNINGEN ER FREDET I MEDHOLD AV LOV OM KULTURMINNER
	<input checked="" type="checkbox"/> HØY	ENDRINGER SKAL IKKE FORETAS FØR ARKITEKTKONTORET HAR GODKJENT PLANENE. DETTE GJELDER OGSÅ UTSKIFTING AV DØRER, VINDUER, KLEDNING, TAKTEKKING OSV.	
	<input type="checkbox"/> MIDDELS		
	<input type="checkbox"/> LAV	ENDRINGER KAN FORETAS UTEN GODKJENNING FRA ARKITEKTKONTORET. DET HENVISES TIL GENE- RELLE RÅD OG RETNINGSLINJER.	
	<input type="checkbox"/> INGEN		

DIMENSJONER	HØVEDTÅL M 6,7 x 8,1	BEBYGD AREAL M ² 54	ANTALL ETASJER 1½	BRUTTO GOLVAREAL M ²
-------------	-------------------------	-----------------------------------	----------------------	------------------------------------

BYGNINGSDEL	TYPE, KONSTRUKSJON	INSTALLASJON	MERKNAD
FUNDAMENT	Betongmur.	SKORSTEIN	STK. 1
KJELLER UNDERETASJE	Kjeller, trebjelkelag	ELEKTRISITET	Innlagt
YTTERVEGG	Bindingsverk	OPPVARMING	PRIMÆRT: Ved SEKJONDÆRT: Elektrisk
FASADEKLEDNING	Liggende trepanel, weatherboard	VANN	Innlagt
TAKFORM	Saltak	BAD	Innlagt
TAKTEKING	Asbestsementskifer "Fasett"	TOALETT	TYPE: ANTALL: WC 1

VINDUER	Opprinnelige (To-fags m. midt-sprosse).	DEKOR INNSKRIPSJONER	Ingen
DØRER	Opprinnelige (panelt)	INTERIØR	

BYGGÅR	AR 1952	MERKNAD
TILBYGGING OMBYGGING FLYTTING	AR	ENDRING

VEDLIKEHOLDS- TILSTAND	TILSTAND:	I GOD STAND	BEGYNNENDE FORFALL	FRAMSKREDET FORFALL	RUIN	EVT. FORFALLSÅRSÅK
	AR:	1981	X			Glisne vinduer

FARGESKJEMA	OPPRINNELIG	NÅVERENDE	FRAMTIDIG	BYGGHERRE
UTVENDIG VEGG		4C 3-4 Beige		NSB
VINDSKIER		8F8/4C 3-4		ARKITEKT
GERIKTER		8F8 Mørkebrun		NSB-AK v/Ina Backer
VINDUER		8F8		BYGGMESTER
DØRER		8F8		BYGNINGSTYPE
HJØRNEBORD				V.12
				STILPREG

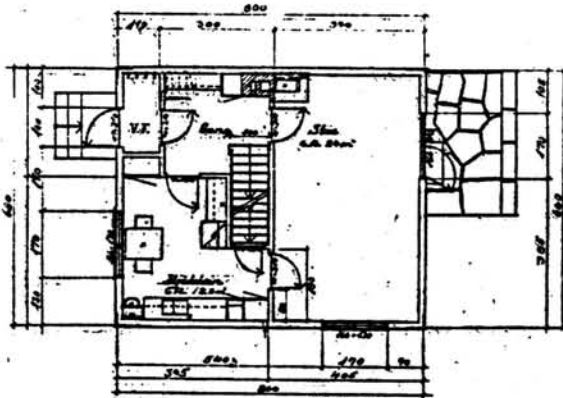


TEGNINGER (ARKIVHENVISNING)	Ak 10101
ELDRE FOTOGRAF.	

ANDRE OPPLYSNINGER	Prestmovegen 12. Verneverdi-vurdering gjelder bygningen som del av miljø.	UTGITT	DATO	REGISTR.	DATO
					26.5.81
		RETTELSES- BLAD	NR	INNFØRT DEN	AV
		NR	INNFØRT DEN	AV	
		NR	INNFØRT DEN	AV	

NSB · REGISTRERING AV BYGNINGER

Bak/Had 0703.79

NAVN BYGNINGENS ART	SIRA STASJON Funksjonærbolig III, bolig	STASJONSNR. 2203	BYGN.NR.
BANESTREKNING	213 Kristiansand - Sira	KILOMETER	
KOMMUNE.MATR.NR.	Flekkefjord	GÅRDSNR. 139	BRUKSNR. 45
ADRESSE	4450 Sira	DISTRIKT Kristiansand	



TEGNINGEN VISER: Originaltegninger, datert 28/9 1949.

Målestokk 1:200.

OPPRINNELIG BRUKSFORMÅL	PRIMÆRT Funksjonærbolig	SEKUNDÆRT	
NÅVERENDE BRUKSFORMÅL	PRIMÆRT Bolighus	SEKUNDÆRT	ANTALL LEILIGHETER: 1 ANTALL OVERNATTINGSROM: 0
FORHOLD TIL ANDRE HUS	Del av anlegg - frittstående		
FYSISK MILJØ- SAMMENHENG	Mindre tettsted. Stasjonsby.		

VERNEVERDI	<input type="checkbox"/> PRIO- RITERT	BYGNINGEN PRIORITERES SPESIELT SOM BEVA- RINGSOBJEKT (EVT. INTERN NSB-FREDNING)	<input type="checkbox"/> BYGNINGEN ER FREDET I MEDHOLD AV LOV OM KULTURMINNER
	<input checked="" type="checkbox"/> HØY	ENDRINGER SKAL IKKE FORETAS FØR ARKITEKTKONTORET HAR GODKJENT PLANENE. DETTE GJELDER OGSÅ UTSKIFTING AV DØRER, VINDUER, KLEDNING, TAKTEKKING OSV.	
	<input type="checkbox"/> MIDDELS		
	<input type="checkbox"/> LAV		
	<input type="checkbox"/> INGEN	ENDRINGER KAN FORETAS UTEN GODKJENNING FRA ARKITEKTKONTORET. DET HENVISES TIL GENE- RELLE RÅD OG RETNINGSLINJER.	

DIMENSJONER	HOVED'IAL M 6,7 x 8,1	BEBYGD AREAL M ² 54	ANTALL ETASJER 1½	BRUTTO GOLVAREAL M ²
-------------	--------------------------	-----------------------------------	----------------------	------------------------------------

BYGNINGSDEL	TYPE.KONSTRUKSJON	INSTALLASJON	MERKNAD
FUNDAMENT	Betongmur	SKORSTEIN	STK. 1
KJELLER UNDERETASJE	Kjeller, trebjelkelag	ELEKTRISITET	Innlagt
YTTERVEGG		OPPVARMING	PRIMÆRT: Ved SEKUNDÆRT: Elektrisk
FASADEKLEDNING	Liggende trepanel, weatherboard	VANN	Innlagt
TAKFORM	Saltak	BAD	Innlagt
TAKTEKKING	Asbestsementskifer "fasett"	TOALETT	TYPE: WC ANTALL: 1

VINDUER	Opprinnelige (To-fags med midt-sprosse).	DEKOR INNSKRIPSJONER	Ingen
DØRER	Opprinnelige (Panelte).	INTERIØR	

BYGGEÅR	AR 1952	MERKNAD
TILBYGGING OMBYGGING FLYTTING	AR	ENDRING

VEDLIKEHOLDS- TILSTAND	TILSTAND:	I GOD STAND	BEGYNNENDE FORFALL	FRAMSKREDET FORFALL	RUIN	EVT. FORFALLSÅRSÅK
	AR:	1981	X			

FARGESKJEMA	OPPRINNELIG	NÅVERENDE	FRAMTIDIG	BYGGHERRER
UTVENDIG VEGG		4B 1-2 Gulgrå		NSB
VINDSKIER		7E-F8/4B 1-2		ARKITEKT
GERIKTER		7E-F8 Brun		NSB-AK v/Ina Backer
VINDUER		7E-F8		BYGGMESTER
DØRER		7E-F8		BYGNINGSTYPE
HJØRNEBORD				V.12 STILPREG

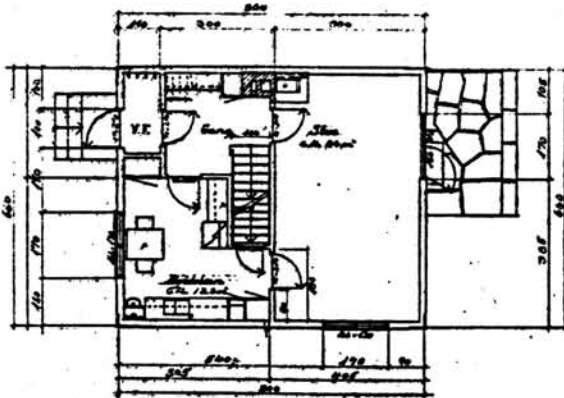

TEGNINGER- (ARKIVHENVISNING)	AK 10101
ELDRE FOTOGRAF.	

ANDRE OPPLYSNINGER	Måltrostvegen 14. Verneverdivurdering gjelder bygningen som del av miljøø.	UTGITT	DATO	REGISTR.	DATO 26.5.81
		RETTELSES- BLAD	NR	INNFØRT DEN	AV
			NR	INNFØRT DEN	AV

NSB · REGISTRERING AV BYGNINGER

Bak/Had 070379

NAVN BYGNINGENS ART	SIRA STASJON Funksjonærbolig IV, bolig	STASJONSNR.	2203	BYGN.NR.	
BANESTREKNING	213 Kristiansand - Sira	KILOMETER			
KOMMUNE, MATR. NR.	Flekkefjord	GÅRDSNR.	139	BRUKSNR.	45
ADRESSE	4450 Sira	DISTRIKT	Kristiansand		



TEGNINGEN VISER: Originaltegninger, datert 28/9 1949.

Målestokk 1:200.

OPPRINNELIG BRUKSFØRMÅL	PRIMÆRT Funksjonærbolig	SEKUNDÆRT	
NÅVÆRENDE BRUKSFØRMÅL	PRIMÆRT Bolighus	SEKUNDÆRT	ANTALL LEILIGHETER: 1 ANTALL OVERNATTINGSROM: 0
FORHOLD TIL ANDRE HUS	Del av anlegg - frittstående		
FYSISK MILJØ- SAMMENHENG	Mindre tettsted. Stasjonsby.		

VERNEVERDI	<input type="checkbox"/> PRIO- RITERT	BYGNINGEN PRIORITERES SPESIELT SOM BEVA- RINGSOBJEKT (EVT. INTERN NSB-FREDNING)	<input type="checkbox"/> BYGNINGEN ER FREDET I MEDHOLD AV LOV OM KULTURMINNER
	<input checked="" type="checkbox"/> HØY	ENDRINGER SKAL IKKE FORETAS FØR ARKITEKTKONTORET HAR GODKJENT PLANENE. DETTE GJELDER OGSÅ UTSKIFTING AV DØRER, VINDUER, KLEDNING, TAKTEKKING OSV.	
	<input type="checkbox"/> MIDDELS		
	<input type="checkbox"/> LAV	ENDRINGER KAN FORETAS UTEN GODKJENNING FRA ARKITEKTKONTORET. DET HENVISES TIL GENE- RELLE RÅD OG RETNINGSLINJER.	
	<input type="checkbox"/> INGEN		

DIMENSJONER	HOVED*ÅL M 6,7 x 8,1	BEBYGD AREAL M ² 54	ANTALL ETASJER 1 1/2	BRUTTO GOLVAREAL M ²
-------------	-------------------------	-----------------------------------	-------------------------	------------------------------------

BYGNINGSDEL	TYPE.KONSTRUKSJON	INSTALLASJON	MERKNAD
FUNDAMENT	Betongmur	SKORSTEIN	STK. 1
KJELLER UNDERETASJE	Kjeller, trebjelkelag	ELEKTRISITET	Innlagt
YTTERVEGG	Bindingsverk	OPPVARMING	PRIMÆRT: Ved SEKUNDÆRT: Elektrisk
FASADEKLEDNING	Liggende trepanel, weatherboard	VANN	Innlagt
TAKFORM	Saltak	BAD	Innlagt
TAKTEKKING	Krum tegltakstein (rød)	TOALETT	TYPE: WC ANTALL: 1

VINDUER	Opprinnelige(To-fags m. midt-sprosse)	DEKOR INNSKRIPSJONER	Ingen
DØRER	Opprinnelige (panelte)	INTERIØR	

BYGGÅR	ÅR 1952	MERKNAD
TILBYGGING OMBYGGING FLYTTING	ÅR	ENDRING

VEDLIKEHOLDS- TILSTAND	TILSTAND: ÅR:	I GOD STAND	BEGYNNENDE FORFALL	FRAMSKREDET FORFALL	RUIN	EVT. FORFALLSÅRSÅK
	1981					Glisne vinduer, malingslitasje.

FARGESKJEMA	OPPRINNELIG	NÅVERENDE	FRAMTIDIG	BYGGHERRE
UTVENDIG VEGG		605 Brunoransje		NSB
VINDSKIER		5E 3-4/ca. hvit		ARKITEKT
GERIKTER		ca. Hvit		NSB-AK v/Ina Backer
VINDUER		ca. Hvit		BYGGMESTER
DØRER		5E 3-4 Gråbrun		BYGNINGSTYPE
HJØRNEBORD				V.12
				STILPREG

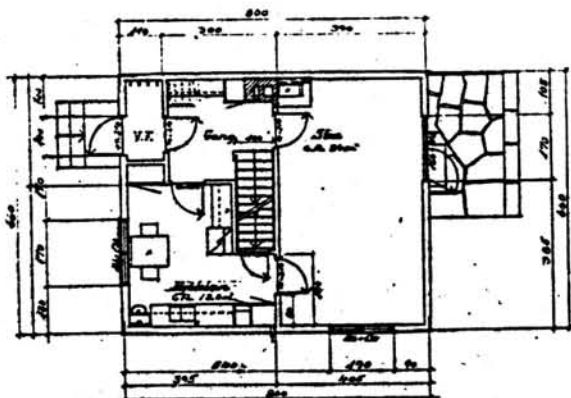

TEGNINGER (ARKIVHENVISNING)	Ak 10101
ELDRE FOTOGRAF.	

ANDRE OPPLYSNINGER	Måltrostvegen 12. Verneverdi-vurdering gjelder bygningen som del av miljø.	UTGITT	DATO	REGISTR.	DATO 26.5.81
		RETTELSES- BLAD	NR	INNFORT DEN	AV
			NR	INNFORT DEN	AV
			NR	INNFORT DEN	AV

NSB - REGISTRERING AV BYGNINGER

Bak/Had 0703.79

NAVN	SIRA STASJON	STASJONSNR.	2203	BYGN. NR.	
BYGNINGENS ART	Funksjonærbolig V, bolig	KILOMETER			
BANESTREKNING	213 Kristiansand - Sira	GÅRDSNR.	139	BRUKSNR.	45
KOMMUNE, MATR. NR.	Flekkefjord	DISTRIKT	Kristiansand		
ADRESSE	4450 Sira				



TEGNINGEN VISER: Originaltegning, datert 28/9 1949.

Målestokk 1:200.

OPPRINNELIG BRUKSFØRMÅL	PRIMÆRT Funksjonærbolig	SEKUNDÆRT	
NÅVÆRENDE BRUKSFØRMÅL	PRIMÆRT Bolighus	SEKUNDÆRT	ANTALL LEILIGHETER: 1 ANTALL OVERNATTINGSROM: 0
FORHOLD TIL ANDRE HUS	Del av anlegg - frittstående		
FYSISK MILJØ-SAMMENHENG	Mindre tettsted. Stasjonssted.		

VERNEVERDI	<input type="checkbox"/> PRIO-RITERT	BYGNINGEN PRIORITERES SPESIELT SOM BEVARINGSOBJEKT (EVT. INTERN NSB-FREDNING)	<input type="checkbox"/> BYGNINGEN ER FREDET I MEDHOLD AV LOV OM KULTURMINNER
	<input checked="" type="checkbox"/> HØY	ENDRINGER SKAL IKKE FORETAS FØR ARKITEKKTØRETT HAR GODKJENT PLANENE. DETTE GJELDER OGSÅ UTSKIFTING AV DØRER, VINDUER, KLEDNING, TAKTEKKING OSV.	
	<input type="checkbox"/> MIDDELS		
	<input type="checkbox"/> LAV	ENDRINGER KAN FORETAS UTEN GODKJENNING FRA ARKITEKKTØRETT. DET HENVISES TIL GENERELLE RÅD OG RETNINGSLINJER.	
	<input type="checkbox"/> INGEN		

DIMENSJONER	HOVEDTAL M	6,7 x 8,1	BEBYGD AREAL M ²	54	ANTALL ETASJER	1½	BRUTTO GOLVAREAL M ²
-------------	---------------	-----------	--------------------------------	----	-------------------	----	------------------------------------

BYGNINGSDEL	TYPE.KONSTRUKSJON	INSTALLASJON	MERKNAD
FUNDAMENT	Betongmur	SKORSTEIN	STK. 1
KJELLER UNDERETASJE	Kjeller, trebjelkelag	ELEKTRISITET	Innlagt
YTTERVEGG		OPPVARMING	PRIMÆRT: Ved SEKUNDÆRT: Elektrisk
FASADEKLEDNING	Liggende trepanel, weatherboard	VANN	Innlagt
TAKFORM	Saltak	BAD	Innlagt
TAKTEKKING	Krum teglstein (rød).	TOALETT	TYPE: WC ANTALL: 1

VINDUER	Opprinnelige (To-fags m. midt-sprosse).	DEKOR INNSKRIPSJONER	Ingen
DØRER	Opprinnelige	INTERIØR	

BYGGÅR	ÅR	MERKNAD
	1952	
TILBYGGING OMBYGGING FLYTTING	ÅR	ENDRING

VEDLIKEHOLDS- TILSTAND	TILSTAND:	I GOD STAND	BEGYNNENDE FORFALL	FRAMSKREDET FORFALL	RUIN	EVT. FORFALLSÅRSÅK
	ÅR:	1981	X			Glisne vinduer.

FARGESKJEMA	OPPRINNELIG	NÅVERENDE	FRAMTIDIG	BYGGHERRE
UTVENDIG VEGG		4-5C6 Brungul		NSB
VINDSKIER		5E 3-4/ca hvit		ARKITEKT
GERIKTER		4B-C2 Gulgrå		NSB - AK v/Ina Backer
VINDUER		4B-C2		BYGGMESTER
DØRER		5E 3-4		BYGNINGSTYPE
HJØRNEBORD				V.12
				STILPREG


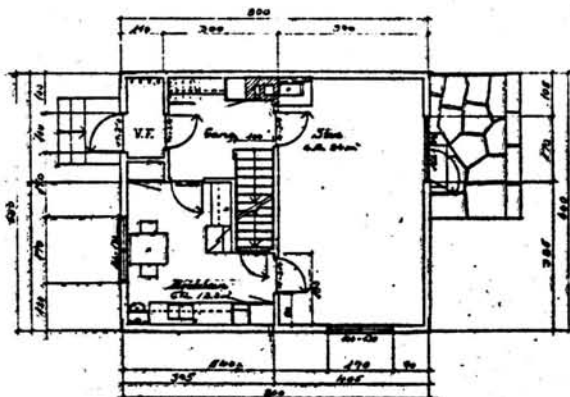

TEGNINGER (ARKIVHENVISNING)	AK 10101
ELDRE FOTOGRAF.	

ANDRE OPPLYSNINGER	Ekornvegen 9. Verneverdi-vurdering gjelder bygningen som del av miljø.	UTGITT	DATO	REGISTR.	DATO
					26.5.81
		RETTELSES- BLAD	NR	INNFØRT DEN	AV
			NR	INNFØRT DEN	AV
NR	INNFØRT DEN		AV		

NSB - REGISTRERING AV BYGNINGER

Bak. Had 07/23.79

NAVN BYGNINGENS ART	SIRA STASJON Funksjonærbolig VII, bolig	STASJONSNR. 2203	BYGN.NR.
BANESTREKNING	213 Kristiansand - Sira	KILOMETER	
KOMMUNE.MATR.NR.	Flekkefjord	GÅRDSNR. 139	BRUKSNR. 45
ADRESSE	4450 Sira	DISTRIKT Kristiansand	



TEGNINGEN VISER: Originaltegninger, datert 28/9 1949.

Målestokk 1:200.

OPPRINNELIG BRUKSFORMÅL	PRIMÆRT Funksjonærbolig	SEKUNDÆRT	
NÅVÆRENDE BRUKSFORMÅL	PRIMÆRT Bolighus	SEKUNDÆRT	ANTALL LEILIGHETER: 1 ANTALL OVERNATTINGSROM: 0
FORHOLD TIL ANDRE HUS	Del av anlegg - frittstående		
FYSISK MILJØ- SAMMENHENG	Mindre tettsted. Stasjonssted.		

VERNEVERDI	<input type="checkbox"/>	PRIORITERT	BYGNINGEN PRIORITERES SPESIELT SOM BEVARINGSOBJEKT (EVT. INTERN NSB-FREDNING)	<input type="checkbox"/>	BYGNINGEN ER FREDET I MEDHOLD AV LOV OM KULTURMINNER
	<input checked="" type="checkbox"/>	HØY	ENDRINGER SKAL IKKE FORETAS FØR ARKITEKTKONTORET HAR GODKJENT PLANENE. DETTE GJELDER OGSÅ UTSKIFTING AV DØRER, VINDUER, KLEDNING, TAKTEKKING OSV.		
	<input type="checkbox"/>	MIDDELS			
	<input type="checkbox"/>	LAV	ENDRINGER KAN FORETAS UTEN GODKJENNING FRA ARKITEKTKONTORET. DET HENVISES TIL GENERELLE RÅD OG RETNINGSLINJER.		
	<input type="checkbox"/>	INGEN			

DIMENSJONER	HØVEDTAL M 6,7 x 8,1	BEBYGD AREAL M ² 54	ANTALL ETASJER 1½	BRUTTO GOLVAREAL M ²
-------------	-------------------------	-----------------------------------	----------------------	------------------------------------

BYGNINGSDEL	TYPE, KONSTRUKSJON	INSTALLASJON	MERKNAD
FUNDAMENT	Betongmur	SKORSTEIN	STK. 1
KJELLER UNDERETASJE	Kjeller, trebjelkelag	ELEKTRISITET	Innlagt
YTTERVEGG	Bindingsverk	OPPVARMING	PRIMÆRT: Ved SEKUNDÆRT: Elektrisk
FASADEKLEDNING	Liggende trepanel, weatherboard	VANN	Innlagt
TAKFORM	Saltak	BAD	Innlagt
TAKTEKKING	Flate betongstein.	TOALETT	TYPE: ANTALL: WC 1

VINDUER	Opprinnelige (To-fags m. midt-sprosse)-	DEKOR INNSKRIPSJONER	Ingen
DØRER	Opprinnelige	INTERIØR	

BYGGEÅR	ÅR 1952	MERKNAD
TILBYGGING OMBYGGING FLYTTING	ÅR	ENDRING

VEDLIKEHOLDS- TILSTAND	TILSTAND: ÅR:	I GOD STAND	BEGYNNENDE FORFALL	FRAMSKREDET FORFALL	RUIN	EVT. FORFALLSÅRSÅK
	1981	X				Glisne vinduer. Malingslitasje.

FARGESKJEMA	OPPRINNELIG	NÅVERENDE	FRAMTIDIG	BYGGHERRE
UTVENDIG VEGG		4B 2-3 Gulgrå		NSB
VINDSKIER		4D 4-5/ca. hvit	Olivenbrun	ARKITEKT
GERIKTER		4B 2-3		NSB - AK v/ Ina Backer
VINDUER		4B 2-3		BYGGMESTER
DØRER		4D 4-5		BYGNINGSTYPE
HJØRNEBORD				V.12 STILPREG

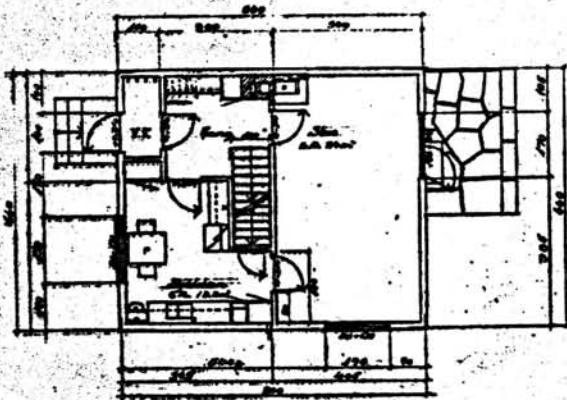
TEGNINGER (ARKIVHENVISNING)	Ak 10101
ELDRE FOTOGRAF.	

ANDRE OPPLYSNINGER	Ekornvegen 11 Verneverdivurdering gjelder bygningen som del av miljø.	UTGITT	DATO	REGISTR.	DATO
					26.5.81
		RETTELSES- BLAD	NR	INNFØRT DEN	AV
			NR	INNFØRT DEN	AV
NR	INNFØRT DEN		AV		

NSB · REGISTRERING AV BYGNINGER

Bak/Han 6/0378

NAVN BYGNINGENS ART	SIRA STASJON Funksjonærbolig VIII, bolig	STASJONSNR.	2203	BYGN.NR.	
BANESTREKNING	213 Kristiansand - Sira	KILOMETER			
KOMMUNE.MATR.NR.	Flekkefjord	GÅRDSNR.	139	BRUKSNR.	45
ADRESSE	4450 Sira	DISTRIKT	Kristiansand		



TEGNINGEN VISER: Originaltegninger, datert 28/9 1949.

Målestokk 1:200.

OPPRINNELIG BRUKSFORMÅL	PRIMÆRT Funksjonærbolig	SEKUNDÆRT	
NÅVÆRENDE BRUKSFORMÅL	PRIMÆRT Bolighus	SEKUNDÆRT	ANTALL LEILIGHETER: 1 ANTALL OVERNATTINGSROM: 0
FORHOLD TIL ANDRE HUS	Del av anlegg - frittstående		
FYSISK MILJØ- SAMMENHENG	Mindre tettsted. Stasjonssted.		

VERNEVERDI	<input type="checkbox"/> PRIO- RITERT	BYGNINGEN PRIORITERES SPESIELT SOM BEVA- RINGSOBJEKT (EVT. INTERN NSB-FREDNING)	<input type="checkbox"/> BYGNINGEN ER FREDET I MEDHOLD AV LOV OM KULTURMINNER
	<input checked="" type="checkbox"/> HØY	ENDRINGER SKAL IKKE FORETAS FØR ARKITEKKTTORET HAR GODKJENT PLANENE. DETTE GJELDER OGSÅ UTSKIFTING AV DØRER, VINDUER, KLEDNING, TAKTEKKING OSV.	
	<input type="checkbox"/> MIDDELS		
	<input type="checkbox"/> LAV	ENDRINGER KAN FORETAS UTEN GODKJENNING FRA ARKITEKKTTORET. DET HENVISES TIL GENE- RELLE RÅD OG RETNINGSLINJER.	
	<input type="checkbox"/> INGEN		

DIMENSJONER	HØVED'ÅL M 6,7 x 8,1	BEBYGD AREAL M ² 54	ANTALL ETASJER 1 1/2	BRUTTO GOLVAREAL M ²
-------------	-------------------------	-----------------------------------	-------------------------	------------------------------------

BYGNINGSDEL	TYPE, KONSTRUKSJON	INSTALLASJON	MERKNAD
FUNDAMENT	Betongmur	SKORSTEIN	STK 1
KJELLER UNDERETASJE	Kjeller, trebjelkelag	ELEKTRISITET	Innlagt
YTTERVEGG	Bindingsverk	OPPVARMING	PRIMÆRT: Ved SEKUNDÆRT: Elektrisk
FASADEKLEDNING	Liggende trepanel, weatherboard	VANN	Innlagt
TAKFORM	Saltak	BAD	Innlagt
TAKTEKKING	Flate betongtakstein.	TOALETT	TYPE: WC ANTALL: 1

VINDUER	Opprinnelige (To-fags m. midt-sprosse).	DEKOR INNSKRIPSJONER	Ingen
DØRER	Opprinnelige	INTERIØR	

BYGGÅR	AR 1952	MERKNAD
TILBYGGING OMBYGGING FLYTTING	AR	ENDRING

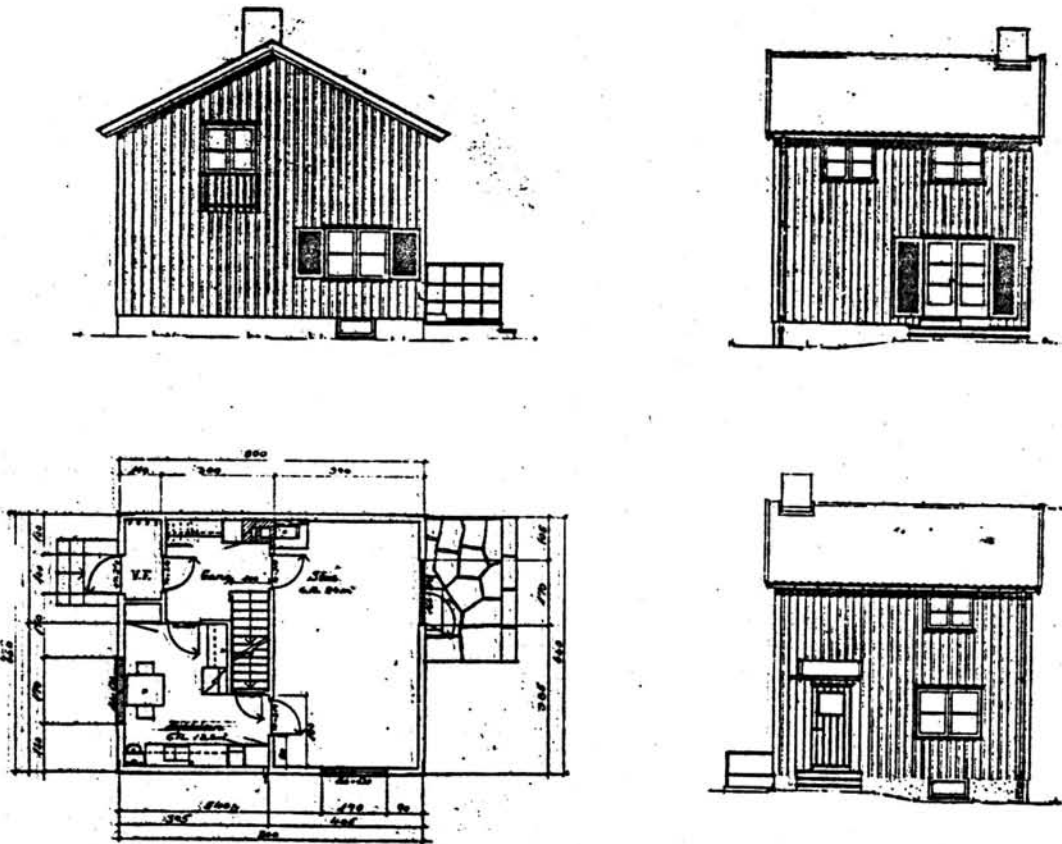
VEDLIKEHOLDS- TILSTAND	TILSTAND:	I GOD STAND	BEGYNNENDE FORFALL	FRAMSKREDET FORFALL	RUIN	EVT. FORFALLSÅRSÅK
	AR:					
	1981	X				Glisne vinduer. Malingslitasje.

FARGESKJEMA	OPPRINNELIG	NÅVÆRENDE	FRAMTIDIG	BYGGHERRE
UTVENDIG VEGG		2D4 Oliven		NSB ARKITEKT
VINDSKIER		9C-D7/ca. hvit		NSB- Ak v/ Ina Backer BYGGMESTER
GERIKTER		ca. Hvit		
VINDUER		ca. Hvit		
DØRER		9C-D7 Brunrød		BYGNINGSTYPE
HJØRNEBORD				V.12 STILPREG

TEGNINGER (ARKIVHENVISNING)	Ak 10101
ELDRE FOTOGRAF.	

ANDRE OPPLYSNINGER	Ekornvegen 13. Verneverdivurdering gjelder bygningen som del av miljø.	UTGITT	DATO	REGISTR.	DATO 26.5.81
		RETTELSES- BLAD	NR	INNFORT DEN	AV
			NR	INNFORT DEN	AV
			NR	INNFORT DEN	AV

NAVN BYGNINGENS ART	SIRA STASJON Funksjonærbolig IX, bolig	STASJONSNR.	2203	BYGN.NR.	
BANESTREKNING	213 Kristiansand - Sira	KILOMETER			
KOMMUNE, MATR. NR.	Flekkefjord	GÅRDSNR.	139	BRUKSNR.	45
ADRESSE	4450 Sira	DISTRIKT	Kristiansand		



TEGNINGEN VISER: Originaltegning, datert 28/9 1949.

Målestokk 1:200.

OPPRINNELIG BRUKSFØRMÅL	PRIMÆRT Funksjonærbolig.	SEKUNDÆRT	
NÅVÆRENDE BRUKSFØRMÅL	PRIMÆRT Bolighus	SEKUNDÆRT	ANTALL LEILIGHETER: 1 ANTALL OVERNATTINGSROM: 0
FORHOLD TIL ANDRE HUS	Del av anlegg - frittstående		
FYSISK MILJØ- SAMMENHENG	Mindre tettsted. Stasjonssted.		

VERNEVERDI	<input type="checkbox"/> PRIO- RITERT	BYGNINGEN PRIORITERES SPESIELT SOM BEVA- RINGSOBJEKT (EVT. INTERN NSB-FREDNING)	<input type="checkbox"/> BYGNINGEN ER FREDET I MEDHOLD AV LOV OM KULTURMINNER
	<input checked="" type="checkbox"/> HØY	ENDRINGER SKAL IKKE FORETAS FØR ARKITEKTKONTORET HAR GODKJENT PLANENE. DETTE GJELDER OGSÅ UTSKIFTING AV DØRER, VINDUER, KLEDNING, TAKTEKKING OSV.	
	<input type="checkbox"/> MIDDELS		
	<input type="checkbox"/> LAV	ENDRINGER KAN FORETAS UTEN GODKJENNING FRA ARKITEKTKONTORET. DET HENVISES TIL GENE- RELLE RÅD OG RETNINGSLINJER.	
	<input type="checkbox"/> INGEN		

DIMENSJONER	HØVED*ÅL M 6,7 x 8,1	BEBYGD AREAL M ² 54	ANTALL ETASJER 1½	BRUTTO GOLVAREAL M ²
-------------	-------------------------	-----------------------------------	----------------------	------------------------------------

BYGNINGSDEL	TYPE.KONSTRUKSJON	INSTALLASJON	MERKNAD
FUNDAMENT	Betongmur	SKORSTEIN	STK. 1
KJELLER UNDERETASJE	Kjeller, trebjelkelag	ELEKTRISITET	Innlagt
YTTERVEGG	Bindingsverk	OPPVARMING	PRIMÆRT: Ved SEKUNDÆRT: Elektrisk
FASADEKLEDNING	Liggende trepanel, weatherboard	VANN	Innlagt
TAKFORM	Saltak	BAD	Innlagt
TAKTEKKING	Asbestsementskifer "Fasett"	TOALETT	TYPE: WC ANTALL: 1

VINDUER	Opprinnelige (To-fags m.midt-sprosse)	DEKOR INNSKRIPSJONER	Ingen
DØRER	Opprinnelige	INTERIØR	

BYGGÅR	ÅR	MERKNAD
	1952	
TILBYGGING OMBYGGING FLYTTING	ÅR	ENDRING

VEDLIKEHOLDS- TILSTAND	TILSTAND:	I GOD STAND	BEGYNNENDE FORFALL	FRAMSKREDET FORFALL	RUIN	EVT. FORFALLSÅRSÅK
	ÅR:					
	1981	X				Glisne vinduer

FARGESKJEMA	OPPRINNELIG	NÅVERENDE	FRAMTIDIG	BYGGHERRE
UTVENDIG VEGG		4B-C3 Grågul		NSB
VINDSKIER		4D 4-5/ca hvit		ARKITEKT
GERIKTER		ca. Hvit		NSB-AK v/ Ina Backer
VINDUER		ca. Hvit		BYGGMESTER
DØRER		4D 4-5 Olivenbrun		BYGNINGSTYPE
HJØRNEBORD				V.12
				STILPREG

TEGNINGER (ARKIVHENVISNING)	Ak 10101
ELDRE FOTOGRAF.	


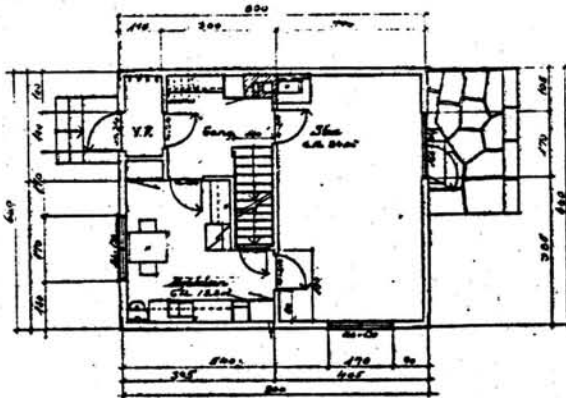

ANDRE OPPLYSNINGER	Prestmovegen 16. Verneverdivurdering gjelder bygningen som del av miljø.	UTGITT	DATO	REGISTR.	DATO
					26.5.81
		RETTELSES- BLAD	NR	INNFØRT DEN	AV
			NR	INNFØRT DEN	AV
		NR	INNFØRT DEN	AV	

NSB · REGISTRERING AV BYGNINGER

SOLGT

Bak/Had 0703.79

NAV BYGNINGENS ART	SIRA STASJON Funksjonærbolig X, bolig	STASJONSNR. 2203	BYGN.NR.
BANESTREKNING	213 Kristiansand - Sira	KILOMETER	
KOMMUNE.MATR.NR.	Flekkefjord	GARDSNR. 139	BRUKSNR. 45
ADRESSE	4450 Sira	DISTRIKT Kristiansand	



TEGNINGEN VISER: Originaltegning, datert 28/9 1949.

Målestøkk 1:200.

OPPRINNELIG BRUKSFORMÅL	PRIMÆRT Funksjonærbolig	SEKUNDÆRT	
NÅVÆRENDE BRUKSFORMÅL	PRIMÆRT Bolighus	SEKUNDÆRT	ANTALL LEILIGHETER: 1 ANTALL OVERNATTINGSROM: 0
FORHOLD TIL ANDRE HUS	Del av anlegg - frittstående		
FYSISK MILJØ- SAMMENHENG	Mindre tettsted. Stasjonsby.		

VERNEVERDI	<input type="checkbox"/> PRIORITYERT	BYGNINGEN PRIORITYERES SPESIELT SOM BEVARINGSOBJEKT (EVT. INTERN NSB-FREDNING)	<input type="checkbox"/> BYGNINGEN ER FREDET I MEDHOLD AV LOV OM KULTURMINNER
	<input checked="" type="checkbox"/> HØY	ENDRINGER SKAL IKKE FORETAS FØR ARKITEKTKONTORET HAR GODKJENT PLANENE. DETTE GJELDER OGSÅ UTSKIFTING AV DØRER, VINDUER, KLEDNING, TAKTEKKING OSV.	
	<input type="checkbox"/> MIDDELS		
	<input type="checkbox"/> LAV	ENDRINGER KAN FORETAS UTEN GODKJENNING FRA ARKITEKTKONTORET. DET HENVISES TIL GENERELLE RÅD OG RETNINGSLINJER.	
	<input type="checkbox"/> INGEN		

DIMENSJONER	HOVEDTAL M 6,7 x 8,1	BEBYGD AREAL M ² 54	ANTALL ETASJER 1½	BRUTTO GOLVAREAL M ²
-------------	-------------------------	-----------------------------------	----------------------	------------------------------------

BYGNINGSDEL	TYPE.KONSTRUKSJON	INSTALLASJON	MERKNAD
FUNDAMENT	Betongmur	SKORSTEIN	STK. 1
KJELLER UNDERETASJE	Kjeller, trebjelkelag	ELEKTRISITET	Innlagt
YTTERVEGG		OPPVARMING	PRIMÆRT: Ved SEKUNDÆRT: Elektrisk
FASADEKLEDNING	Liggende trepanel, weatherboard	VANN	Innlagt
TAKFORM	Saltak	BAD	Innlagt
TAKTEKKING	Asbestsementskifer "Fasett"	TOALETT	TYPE: WC ANTALL: 1

VINDUER	Opprinnelige (To-fags m.midt-sprosse)	DEKOR INNSKRIPSJONER	Ingen
DØRER	Opprinnelige	INTERIØR	

BYGGÅR	ÅR 1952	MERKNAD
TILBYGGING OMBYGGING FLYTTING	ÅR	ENDRING

VEDLIKEHOLDS- TILSTAND	TILSTAND:	I GOD STAND	BEGYNNENDE FORFALL	FRAMSKREDET FORFALL	RUIN	EVT. FORFALLSÅRSÅK
	ÅR:					
	1981	X				Glisne vinduer

FARGESKJEMA	OPPRINNELIG	NAVERENDE	FRAMTIDIG	BYGGHERRE
UTVENDIG VEGG		4B-C3 Grågul		NSB
VINDSKIER		4D 4-5/ca hvit		ARKITEKT
GERIKTER		ca. Hvit		NSB-AK v/ Ina Backer
VINDUER		ca. Hvit		BYGGMESTER
DØRER		4D 4-5 Olivenbrun		BYGNINGSTYPE
HJØRNEBORD				V.12
				STILPREG

TEGNINGER (ARKIVHENVISNING)	Ak 10101
ELDRE FOTOGRAF.	

ANDRE OPPLYSNINGER	Prestmovegen 16. Verneverdivurdering gjelder bygningen som del av miljø.	UTGITT	DATO	REGISTR.	DATO
					26.5.81
		RETTELSES- BLAD	NR	INNFORT DEN	AV
			NR	INNFORT DEN	AV
NR	INNFORT DEN		AV		

MIKROMAROC

Jembaneverket
Biblioteket



09TU03768

200000022267