




Bygningsregistrering

NSB-Arkitektkontoret Storgt.33 Oslo 1



Drammen distrikt

Bratsbergbanen
Sørlandsbanen

Norges statsbaner. Arkitektkontoret

NSBs Bygningsregistrering

DRAMMEN DISTRIKT

BRATSBERGBANEN

SØRLANDSBANEN

NSB Arkitektkontoret
Storgt. 33
0184 Oslo 1



Aasmund Dahl
Overarkitekt

Utgitt januar 1988
Trykt ved NSB

Eks. 2 - Bibl.

09tu03326

q 332 (083.86) : 656.2 (481)

NSB

Nor

INNHOLD

Opplegg og bruk	3
Bratsbergbanen	7
-Bygningshistorikk	
-Registreringer	
Sørlandsbanen (Drm. distr.)	
-Bygningshistorikk	
-Registreringer	



O P P L E G G O G B R U K

OM PROSJEKTET

I 1987 ble arbeidet med registrering av NSB's ca 5 000 bygninger påbegynt. En begrenset bygningsfortegnelse fra begynnelsen av 1950-årene var ikke blitt ajourført og manglet elementære opplysninger om den enkelte bygning.

Registreringsarbeidet har vært drevet i NSB's regi, men har delvis vært finansiert av Sekretariatet for registrering av faste kulturminner i Norge. Dette sekretariatet administrerer en omfattende registrering av samtlige bygninger oppført før 1900 i landet. NSB's arkitektkontor har administrert registreringsprosjektet mens frilanstilknyttede arkitekter har utført registreringen.

REGISTRERINGENS FORMÅL


Formålet med registreringen har vært:

1. Å bygge opp et forbrukervennlig register over samtlige bygninger i NSB til bruk i forvaltningen. Det skal gis grunnleggende data om samtlige bygninger samt allsidige opplysninger om et utvalg av bygningene. Registeret er bygd opp for seinere bruk av EDB til lagring og ajourføring.
2. Å sikre en forvarlig behandling av bygningsmassen ved ombygginger, tilbygg og vedlikehold, gjennom bl.a. en sortering av bygningene med hensyn til saksbehandling.
3. Å legge grunnlaget for at NSB kan utforme en egen politikk i vernespørsmål. I en tid der verneinteressene fokuseres på NSB's bygningsmasse, samtidig som NSB står foran en omfattende sanering av egne bygninger, er det nødvendig å finne fram til et velbegrunnet utvalg av verneobjekter.

OPPLEGG OG INNLEDNING

Registreringen er presentert distrikt- og strekningsvis. Hver strekning er igjen inndelt etter mønsteret:

Stasjon - mellomstasjon - stasjon - osv., slik at hver stasjon og hver mellomstrekning utgjør en enhet (forørig identisk med opplegget i stortingsmelding nr. 10 (1979-80) "Fortegnelse over statens eiendommer").



Registreringen er utført på 2 nivåer:

1. Oversiktsregistrering med grunnleggende opplysninger om samtlige NSB-bygninger.
2. Detaljregistrering av et utvalg av bygningene.

Bygningene som detaljregistreres er valgt ut etter følgende kriterier:

1. Samtlige bygninger oppført før 1900.
2. Bygninger oppført etter 1900 med unntak av plattformskur, trallebuer, materialbuer, hvilebuer, spor-skiftekosker, utedoer, pumpehus, uthus til vokterboliger, CTC-hus samt mindre verksteder, garasjer, lagerbygninger o.l.
3. Dersom bygningen som nevnt ovenfor er av spesiell arkitektonisk eller antikvarisk interesse, eller inngår som en del av et arkitektonisk helhetlig anlegg, er de imidlertid likevel medtatt.

Hver stasjon/mellomstrekning har således følgende innhold:

1. Oversiktskjema med opplysninger om samtlige bygninger på stasjonen/mellomstrekningen.
2. Situasjonsplan for identifikasjon av bygningene (gjelder for stasjoner og større anlegg på mellomstrekningene).
3. Detaljregistreringsskjemaer der dette er aktuelt.

Bygg av spesiell forsvarsmessig betydning er holdt utenfor registreringen.

AJOURFØRING


Ajourføring av registreringene kan for de større bygningenes vedkommende skje ved eiendomsinformasjon som allerede flyter gjennom NSB. Når det gjelder mindre bygninger som buer, skur, uthus osv. må ajourføringen skje ved periodisk gjennomgang av denne bygningsmassen i samarbeid med de lokale baneavdelingene.

Ajourføringen vil bli formidlet både gjennom utgivelse av rettelsesblad og ved nyoptrykk av hefter i sin helhet.

KOMMENTARER TIL ENKELTE AV DETALJREGISTRERINGSSKJEMAETS RUBRIKKER

Banestrekning

Inndeling og nummerering er gjennomført i henhold til trykk 802, rettelsesblad nr. 2 (1. jan. 1982).



Stasjonsnummer

Stasjonsnummer er også hentet fra trykk 802.

Bygningsnummer

Bygningsnummeret er en for denne registreringen intern, fortløpende nummerering for hver stasjon/anlegg, for lettere å kunne sammenholde oversiktsregistrering, situasjonsplan og detaljregistreringer.

Fotografier

Datering for fotografiene sammenfaller med registreringsdato dersom ikke noe annet er nevnt.

Tegning

Ved valg av tegning er det i største mulig grad forsøkt å finne fram til opprinnelig tegning. Unntak fra dette har vært gjort der seinere ombygginger/tilbygginger har forandret bygningsformen totalt. Ajourførte tegninger for de fleste NSB-bygninger finnes i distriktene og/eller baneavdelingens arkitektkontor i Had.

Verneverdi


Fastsettelse av verneverdi har skjedd på fritt, faglig grunnlag av registratorene i samarbeid med arkitektkontoret. De viktigste kriteriene har i prioritert rekkefølge vært:

1. Bygningshistorisk/arkitekturhistorisk verdi i landsmålestokk, om bygningen er banebrytende/representativ for en spesiell byggeskikk.
2. Jernbanehistorisk verdi og plassering. Om bygningen har en funksjon som forteller noe om jernbaneteknologien og historien.
3. Bygningens plass i lokalhistorien.

I tillegg er det tatt hensyn til:

4. Om bygningen fortsatt har et opprinnelig utseende
5. Bygningens verdi som del av et helhetlig anlegg.

I rubrikkene for verneverdi er det innlagt rutiner for saksbehandling for å fremme et arkitektonisk og antikvarisk forsvarlig behandling ved ombygginger osv. Som det framgår av teksten i rubrikkene skjer dette ved en sortering av bygningene i 2 kategorier. Ved bygninger med høy og middels verneverdi skal arkitektkontoret godkjenne slike endringer.



Det må presiseres at hensikten med å angi verneverdi i første rekke har vært å sikre en fagmessig behandling og vern av bygninger som fortsatt skal være i bruk. Høy middels verneverdi betyr at bygningen er vurdert å ha så høy arkitektonisk og kulturhistorisk verdi at endringer av planer, utskifting av vinduer, dører, takteking m.m. må utføres med nødvendig faglig assistanse.

Rubrikken for prioritering ("prioritert") er innført for å muliggjøre utvelgelse av et mindre antall bygninger som spesielt verneverdige. Ettersom NSB's bygninger ofte ble oppført i serier kan det f.eks. være aktuelt å velge ut en av flere like for bevaring. Ved utfylling av denne rubrikken har det, der det har vært mulig, vært tatt sidehensyn til bygningens framtidige bruksmulighet.

Klassifisering som "prioritert" innebærer ikke formell fredning etter Lov om kulturminner. Hovedadministrasjonen kan i spesielle tilfeller også innvilge rivingstillatelse for slike bygninger, dersom f.eks. andre bygninger av samme type kan bevares i stedet.

Fargeskjema

Fargene er angitt med kodebetegnelse etter boka "Farver i farver", Politikens forlag, København 1974. Fargene er i tillegg angitt med fargebetegnelse.

Tegninger (Arkivhenvisning)

For tegninger som befinner seg i NSB's forskjellige arkiver opptrer følgende forkotelser:

A		
AK		
BD	Arkitektkontorets tegningsarkiv, Had	
Bl		
BdB	Bergen distrikt	Baneavd. arkiv
DdB	Drammen distrikt	" "
B		
HdB	Hamar distrikt	" "
KdB	Kristiansand distr.	" "
NdB	Narvik distrikt	" "
OdB	Oslo distrikt	" "
SdB	Stavanger distr.	" "
TdB	Trondheim distr.	" "



BRATSBERGBANEN

Baneanlegg	Åpnet	Merknader	
Tinnoset-Notodden	1909	Normalspor ved åpning. Elektrifisert	1911
Notodden-Hjuksebø	1920	Normalspor ved åpning. Elektrifisert	1936
Hjuksebø-Nordagutu	1920	Normalspor ved åpning. Elektrifisert	1936
Nordagutu-Skien N-Eikonrød	1920	Normalspor ved åpning. Elektrifisert	1936
Eikonrød-Skien G	1882	Ombygd til normalspor Elektrifisert 1944	1921
Eikonrød-Eidanger	1882	Ombygd til normalspor Elektrifisert	1921
		Eikonrød-Borgestad	1936
		Borgestad-Eidanger	1949

Strekningen Eidanger-Eikonrød-Skien G var opprinnelig en del av Vestfoldbanen.


BYGNINGSHISTORIKK

Bratsbergbanen går fra Tinnoset til Eidanger, og innbefatter strekningen Hjuksebø-Nordagutu, som til vanlig regnes som en del av Sørlandsbanen, og strekningen Skien-Eidanger, som opprinnelig var en del av Vestfoldbanen.

Tinnoset-Notodden

Hvis vi ser bort fra den sørlige delen som opprinnelig hørte til Vestfoldbanen, er strekningen Tinnoset-Notodden den eldste delen av Bratsbergbanen. Denne strekningen ble bygd av Norsk Transportaktieselskap, Tinnosbanen, et privat selskap hvor bl.a. Norsk Hydro hadde sterke interesser. De opprinnelige bygningene på denne strekningen er tegnet av arkitekt Thorleiv Astrup, som blant annet har tegnet den nå fredede Vemork Kraftstasjon på Rjukan.

Bygningene har et sterkt nasjonalromantisk preg, noe som kan ha sin bakgrunn i sterke nasjonale strømninger etter unionsoppløsningen i 1905. Bygningene ved endestasjonen Tinnoset er typiske eksempler på dette, og her er både stasjonsbygning, uthus/privet og godshus viktige og godt bevarte elementer i et helhetlig stasjonsanlegg.



Stasjonsbygningen ved Lisleherad Stasjon er av nyere dato, fra 1930. Den er tegnet ved NSBs arkitektkontor av radarparet Gudmund Hoel og Bjarne F. Baastad, og er av en mye anvendt type som går under navnet "Veggli-typen". Stasjonsbygningen ved Lisleherad er nå solgt.

Notodden-Nordagutu

Ved Notodden Stasjon er stasjonsbygningen, godshuset og transformatorstasjonen viktige bygninger i stasjonsanlegget. De er alle fra tida 1917-1920, tegnet ved NSBs arkitektkontor av arkitektene G. Hoel og G. Fischer, og representative bybygninger fra sin tid. Bygningene er i pusset tegl, og av høy verneverdi.

De øvrige stasjonsbygninger og viktigste bibygninger på denne strekningen er tegnet av arkitektene G. Hoel og N.W. Grimnes ved NSBs arkitektkontor. De er alle av tre, dels av samme type, og alle med felles stiltrekk, en noe modifisert nasjonal stil.

Nevnes spesielt bør også Transformatorstasjonen ved Nordagutu Stasjon. Denne er tegnet av arkitektene G. Hoel og E. Gleditsch ved NSBs arkitektkontor. En enkel men særpreget bygning fra 1935 i nyklassisistisk stil.

Nordagutu-Skien

Alle de opprinnelige bygningene på denne strekningen er av tre og tegnet ved NSBs arkitektkontor av arkitektene G. Hoel og E. Gleditsch. Stasjonsbygningene er av typen "Ekspeditions hus paa Nordagutu-Skiensbanen". Uthus/privet-bygningene og den ene vokterboligen ved Nisterud, samt den ved Hoppestad, er også spesielle typer tegnet for denne banestrekningen.


Ved Rollag Stasjon på Numedalsbanen er forøvrig både stasjonsbygning og uthus av typer tegnet for "Nordagutu-Skiensbanen".

Skien-Eidanger

Skien Stasjon ("Skien nye") ble bygd til Bratsbergbanen i 1920. Her er fire bygninger opprinnelige og i samme stil: Stasjonsbygning, platformkiosk, godsheis og opprinnelig ladestasjon/bryggerhus (nåv. vognformann-/vognvisitørbygning). Alle fire tegnet ved NSBs arkitektkontor av G. Hoel med R. Utne og B.F. Baastad som assistenter. De er bygd i pusset tegl og med valmet tak.

Skien gamle stasjon er den opprinnelige stasjonen i Skien fra Vestfoldbanens opprinnelse. Etter at Bratsbergbanen ble bygd omkring 1920, ble den siste delen av Vestfoldbanen et sidespor med gods-trafikk, og i dag står bare godshuset igjen på Skien gamle stasjon.

Borgestad Stasjon har en meget fin stasjonsbygning bygd i upusset tegl, og med pussede detaljer. Bygningen er fra 1917, og vitner om store forventninger til trafikken ved denne stasjonen. Arkitekter var G. Hoel og E. Gleditsch ved NSBs arkitektkontor, og bygningen er svært bevaringsverdig.



Ved Osebakken står en vokterbolig fra 1882, d.v.s. en opprinnelig bygning fra Vestfoldbanen. Den er av typen "Vokterbolig Normal B", og arkitekt var Balthazar Lange.


Ved Porsgrunn Stasjon er godshuset fra 1882, mens nåværende stasjonsbygning er bygd i 1960.

12.12.87

Trond berget


REGISTRATORER:

Trond Taugbøl, Astrid Thån, Trond Berget



BRATSBERGBANEN

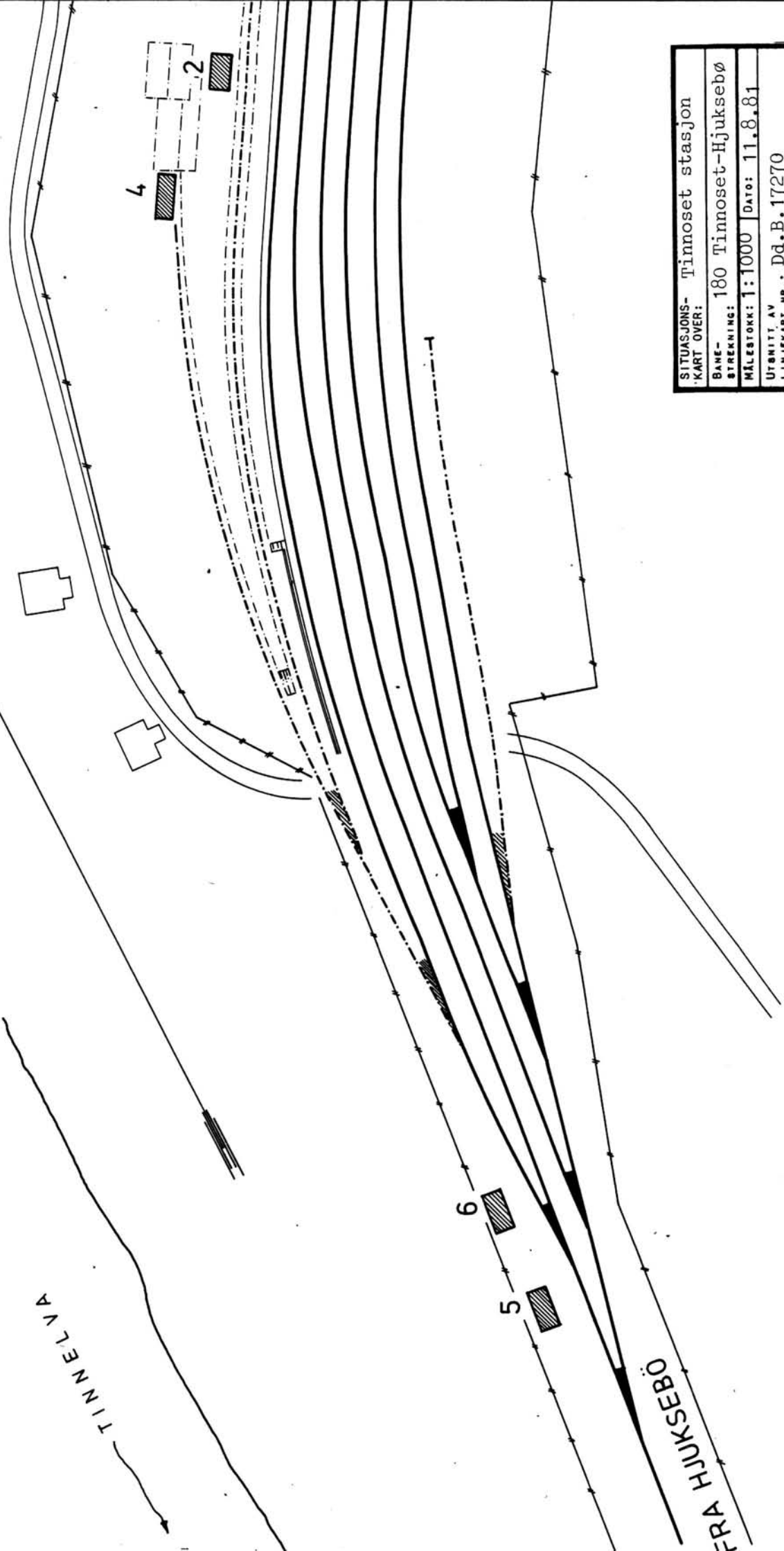
<u>stasjon</u>	<u>km</u>
Tinnoset	175,09
Gransherad	170,42
Lisleherad	151,01
Notodden	145,72
Tinnegrend	141,56
Hjuksebø	136,24
Holtsås	140,85
Nordagutu	145,95
Dalsvatn	150,15
Valebø	156,11
Nisterud	168,39
Hoppestad	175,95
Skien	180,50
Follestad	182,66
Skien gamle	185,66
Eikonrød	183,85
Borgestad	186,80
Porsgrunn	190,09




N.

TINNELVA

ØSTRA HUKSEBØ

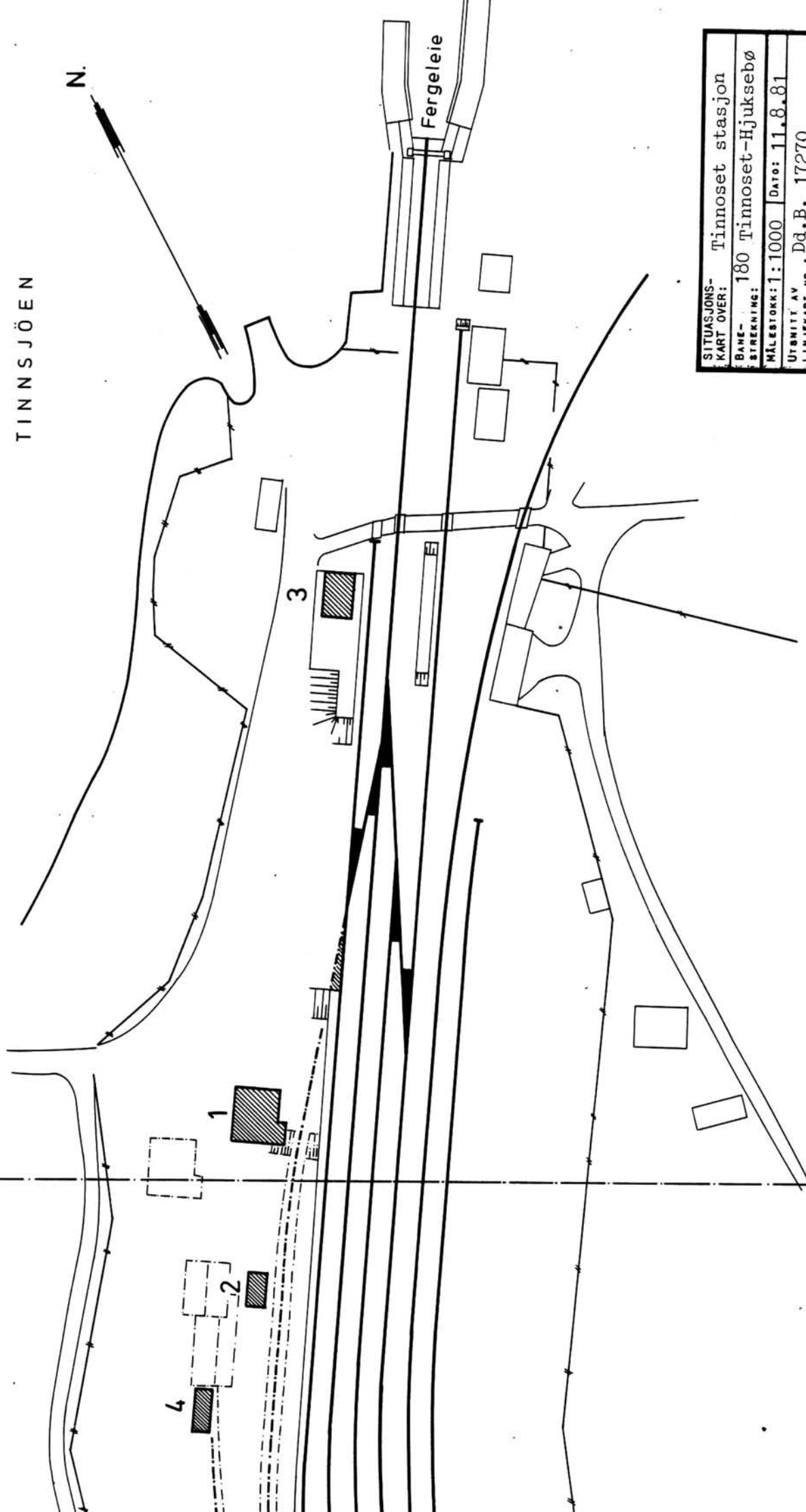


SITUASJONS- Tinnoset stasjon	
KART OVER:	
BANE- STREKNING:	180 Tinnoset-Hjuksebø
MÅLESTOKK:	1:1000
UTSNITT AV LINJEKART NR.:	Dd.B.17270
BUSSHOLDEPLASS I DIREKTE TILKNYTNING TIL STASJONEN?	JA <input type="checkbox"/> NEI <input type="checkbox"/>
DRØSSEHOLDEPLASS I DIREKTE TILKNYTNING TIL STASJONEN?	JA <input type="checkbox"/> NEI <input type="checkbox"/>



TINNSJÖEN


N.



SITUASJONS- KART OVER:	Tinnoset stasjon
BANE- STREKNING:	180 Tinnoset-Hjuksebø
MÅLESTOKK:	1:1000
UTSNITT AV LINJEKART NR.:	Dd.B. 17270
DATO:	11.8.81
BUSHOLDEPLASS I DIREKTE TILKNYTNING TIL STASJONEN?	JA <input type="radio"/> NEI <input type="radio"/>
DROGJEHOLDEPLASS I DIREKTE TILKNYTNING TIL STASJONEN?	JA <input type="radio"/> NEI <input type="radio"/>

Forts. blad 1

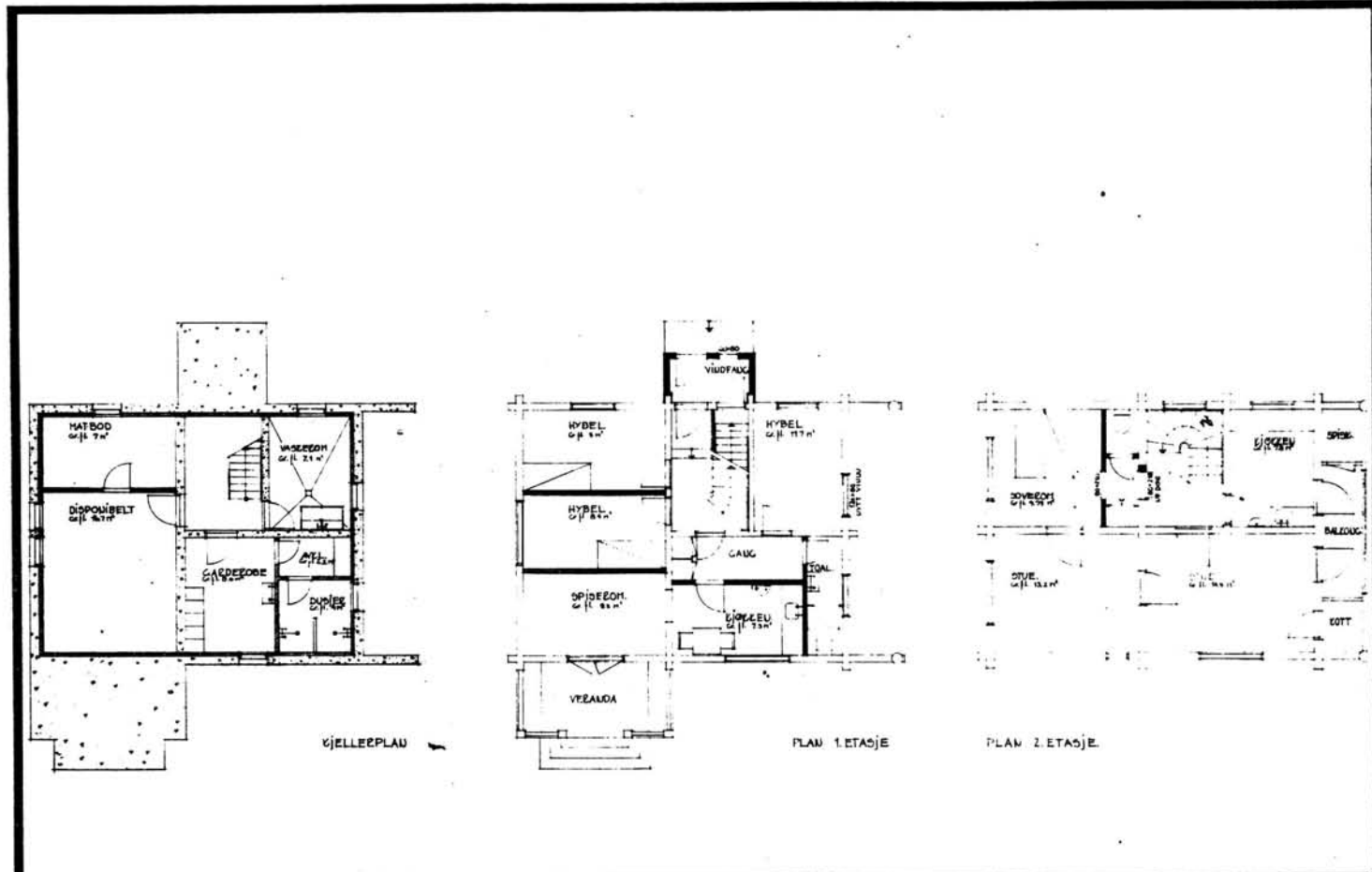
Blad 2



NSB · REGISTRERING AV BYGNINGER

Bak. Had 070379

NAVN BYGNINGENS ART	TINNOSET STASJON Stasjonsbygning	STASJONSNR. 1800	BYGN. NR. 1
BANESTREKNING	180 Tinnoset - Hjuksebø	KILOMETER	175,09
KOMMUNE, MATR. NR.	Notodden	GARDSNR.	BRUKSNR.
ADRESSE	Tinnoset, 3670 Notodden	DISTRIKT	Drammen



TEGNINGEN VISER: Endringstegning dat. 26.2.1957. M 1:200. Svertede vegger ikke utført.

OPPRINNELIG BRUKSFORMÅL	PRIMÆRT Stasjonsbygning: -Eks pedisjonslokaler -Stm.bolig	SEKUNDÆRT -Kafe (Kiosk-salg)	
NAVERENDE BRUKSFORMÅL	PRIMÆRT Stasjonsbygning: -Ekspedisjonslokaler -Stm.bolig	SEKUNDÆRT -Kafe(kiosk-salg)	ANTALL LEILIGHETER: 1 ANTALL OVERNATTINGSROM: 0
FORHOLD TIL ANDRE HUS	Del av anlegg - frittstående		
FYSISK MILJØ- SAMMENHENG	Spredt landbruksbebyggelse		

VERNEVERDI	<input type="checkbox"/> PRIO- RITERT	BYGNINGEN PRIORITERES SPESIELT SOM BEVA- RINGSOBJEKT (EVT. INTERN NSB-FREDNING)	<input type="checkbox"/> BYGNINGEN ER FREDET I MEDHOLD AV LOV OM KULTURMINNER
	<input checked="" type="checkbox"/> HØY	ENDRINGER SKAL IKKE FORETAS FØR ARKITEKTKONTORET HAR GODKJENT PLANENE. DETTE GJELDER OGSÅ UTSKIFTING AV DØRER, VINDUER, KLEDNING, TAKTEKING OSV.	
	<input type="checkbox"/> MIDDELS		
	<input type="checkbox"/> LAV	ENDRINGER KAN FORETAS UTEN GODKJENNING FRA ARKITEKTKONTORET. DET HENVISES TIL GENE- RELLE RÅD OG RETNINGSLINJER.	
	<input type="checkbox"/> INGEN		

DIMENSJONER	HOVEDTÅL M	10,5 x 7,3	BEBYGD AREAL M ²	77	ANTALL ETASJER	2	BRUTTO GOLVAREAL M ²
-------------	---------------	------------	--------------------------------	----	-------------------	---	------------------------------------

BYGNINGSDEL	TYPE, KONSTRUKSJON	INSTALLASJON	MERKNAD
FUNDAMENT	Fuget gråsteinsmur	SKORSTEIN	STK. 1
KJELLER UNDERETASJE	Kjeller, trebjelkelag	ELEKTRISITET	Innlagt
YTTERVEGG	Lafta tømmer (rundtømmer)	OPPVARMING	PRIMÆRT: Elektrisk SEKUNDÆRT: Ved
FASADEKLEDNING	Ingen	VANN	Innlagt
TAKFORM	Saltak	BAD	Innlagt (i kjeller)
TAKTEKING	1. Skifer "lapp" 2. Skifer "fasett"	TOALETT	TYPE: WC ANTALL: 1

VINDUER	Oppr. (m. småruter) (i 2.etg., leilighet, enkle vinduer)	DEKOR INNSKRIPSJONER	Dreide hjørnestølper, "Beit-skier" m. utskjæring. Gavlsspir Se andre opplysninger.
DØRER	Opprinnelige (fyllingsdører m. glassfelt, småruter)	INTERIØR	Venterom som opprinnelig, bortsett fra platehimling, leilighet, kontor platekledt

BYGGEÅR	AR	MERKNAD
	1907-	1909
TILBYGGING OMBYGGING FLYTTING	AR	ENDRING
		Toalett innstallert (avdelt fra soverom) i leilighet.

VEDLIKEHOLDS- TILSTAND	TILSTAND:	I GOD STAND	BEGYNNENDE FORFALL	FRAMSKREDET FORFALL	RUIN	EVT. FORFALLSÅRSÅK
	AR:					
	1981	X				Råte i vannbord

FARGESKJEMA	OPPRINNELIG	NAVÆRENDE	FRAMTIDIG	BYGGHERRER
UTVENDIG VEGG		Brunsvart (= 8F3 Gråbrun)		Norsk transportaktieselskap, Tinnosbanen
VINDSKIER		Brunsvart		ARKITEKT
GERIKTER		8-9D6 Rødbrun (+ vindusslådder)		Thv. Astrup
VINDUER		Hvit		BYGGMESTER
DØRER		Hvit		BYGNINGSTYPE
HJØRNEBORD				STILPREG

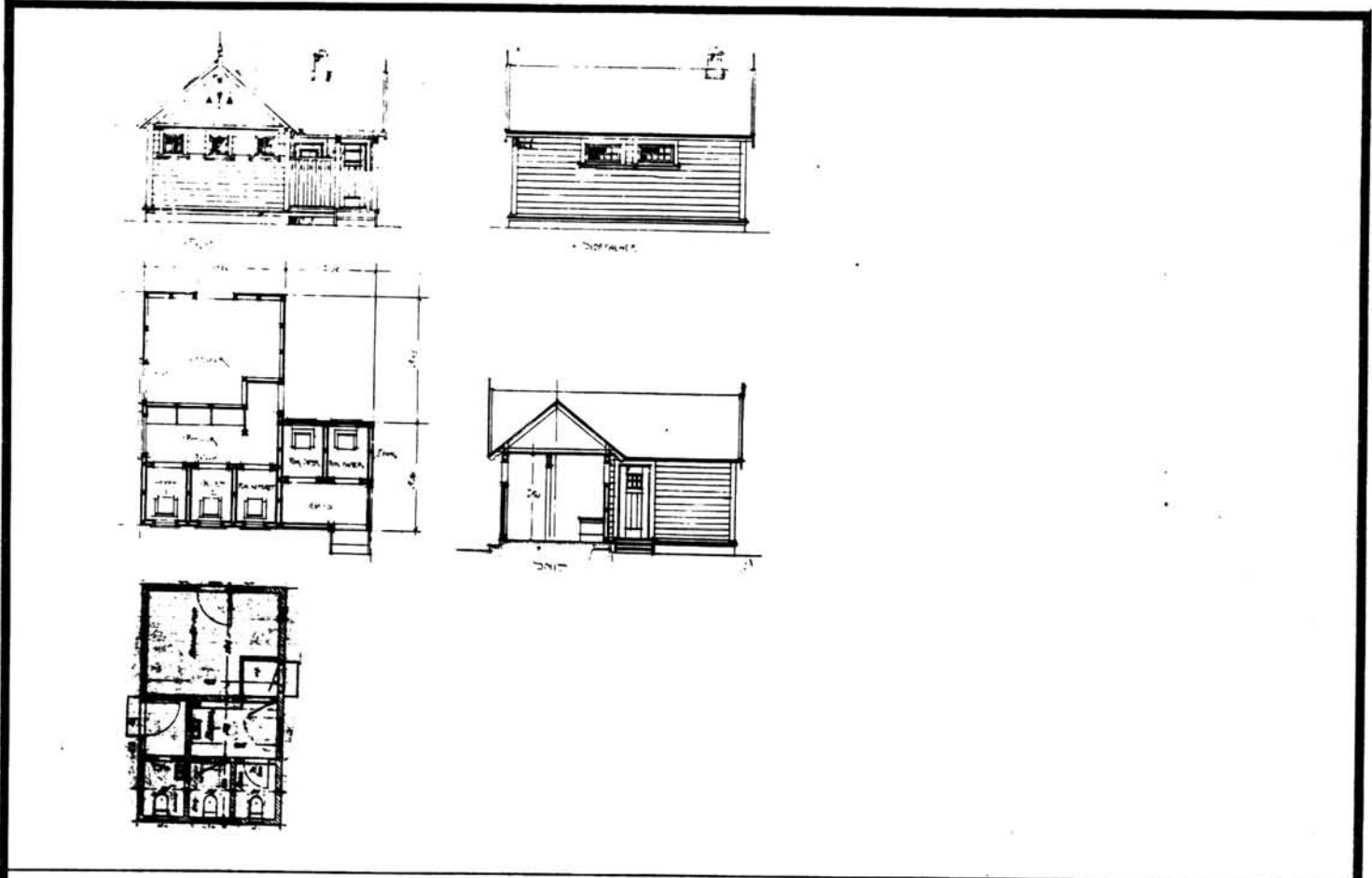
TEGNINGER (ARKIVHENVISNING)	DdB 15004.2, DdB 15014.4, DdB 15636.4. Ak 10915 (Endringstegning, ikke utf.)
ELDRE FOTOGRAF.	

ANDRE OPPLYSNINGER	Dekor forts. Vindskier har utskjæring m. blomster, ornamentikk. Profilerte sperre-ender (sval foran venterom).	UTGITT	DATO	REGISTR.	DATO
					11.8.81
		RETTELSES- BLAD	NR	INNFORT DEN	AV
			NR	INNFORT DEN	AV
NR	INNFORT DEN		AV		

NSB · REGISTRERING AV BYGNINGER

Bak./Had 0703.79

NAVN BYGNINGENS ART	TINNOSET STASJON Uthus, privat	STASJONSNR. 1800	BYGN. NR. 2
BANESTREKNING	180 Tinnoset - Hjuksbø	KILOMETER 175,05	
KOMMUNE. MATR. NR.	Notodden	GÅRDSNR.	BRUKSNR.
ADRESSE	Tinnoset, 3670 Notodden	DISTRIKT Drammen	



TEGNINGEN VISER: Orig. tegn. dat. januar 1909. Endringstegn. dat. 9.1.1951 M 1:200

OPPRINNELIG BRUKSFØRMÅL	PRIMÆRT Privet Vedbu	SEKUNDÆRT	
NÅVERENDE BRUKSFØRMÅL	PRIMÆRT Privet Bod til leilighet	SEKUNDÆRT	ANTALL LEILIGHETER: 0 ANTALL OVERNATTINGSROM: 0
FORHOLD TIL ANDRE HUS	Del av anlegg - frittstående		
FYSISK MILJØ- SAMMENHENG	Spredt landbruksbebyggelse		

VERNEVERDI	<input type="checkbox"/> PRIORITYERT	BYGNINGEN PRIORITYERES SPESIELT SOM BEVARINGSOBJEKT. (EVT. INTERN NSB-FREDNING)	<input type="checkbox"/> BYGNINGEN ER FREDET I MEDHOLD AV LOV OM KULTURMINNER
	<input checked="" type="checkbox"/> HØY	ENDRINGER SKAL IKKE FORETAS FØR ARKITEKTKONTORET HAR GODKJENT PLANENE. DETTE GJELDER OGSÅ UTSKIFTING AV DØRER, VINDUER, KLEDNING, TAKTEKKING OSV.	
	<input type="checkbox"/> MIDDELS		
	<input type="checkbox"/> LAV	ENDRINGER KAN FORETAS UTEN GODKJENNING FRA ARKITEKTKONTORET. DET HENVISES TIL GENERELLE RÅD OG RETNINGSLINJER.	
	<input type="checkbox"/> INGEN		

DIMENSJONER	HØVED'ÅL M 6,7 x 4,0	BEBYGD AREAL M ² 27	ANTALL ETASJER 1	BRUTTO GOLVAREAL M ²
-------------	-------------------------	-----------------------------------	---------------------	------------------------------------

BYGNINGSDEL	TYPE, KONSTRUKSJON	INSTALLASJON	MERKNAD
FUNDAMENT	Fuget gråsteinsmur	SKORSTEIN	STK. 0
KJELLER UNDERETASJE	Oppfylt, betong på kult	ELEKTRISITET	Innlagt
YTTERVEGG	Bindingsverk	OPPVARMING	PRIMÆRT: Elektrisk SEKUNDÆRT:
FASADEKLEDNING	1. Liggende trepanel, pløyd med høvla kantprofil. 2. Stående vekselpanel	VANN	Innlagt
TAKFORM	Saltak	BAD	
TAKTEKING	Flat tegltakstein	TOALETT	TYPE: WC ANTALL: 3

VINDUER	Skiftet 4 stk oppr. størrelse, men uten småruter	DEKOR INNSKRIPSJONER	Gavlspir/Hengesøyle. Vindskier m. blomster-utskjæ. i endene. Luftespalter i trekantform.
DØRER	Skiftet (panelte dører)	INTERIØR	

BYGGEÅR	AR 1909	MERKNAD
TILBYGGING OMBYGGING FLYTTING	AR	ENDRING Omgjort til vannklosett

VEDLIKEHOLDS- TILSTAND	TILSTAND:	I GOD STAND	BEGYNNENDE FORFALL	FRAMSKREDET FORFALL	RUIN	EVT. FORFALLSÅRSÅK
	AR:					
	1981	X				

FARGESKJEMA	OPPRINNELIG	NAVÆRENDE	FRAMTIDIG	BYGGHERRE Norsk Transportaktie- selskap, Tinnosbanen
UTVENDIG VEGG		9D8 Rødbrun		ARKITEKT Thv. Astrup
VINDSKIER		9D8		
GERIKTER		9D8		BYGGMESTER
VINDUER		Hvit		
DØRER		5C7 Brungul		BYGNINGSTYPE
HJØRNEBORD		9D8		STILPREG

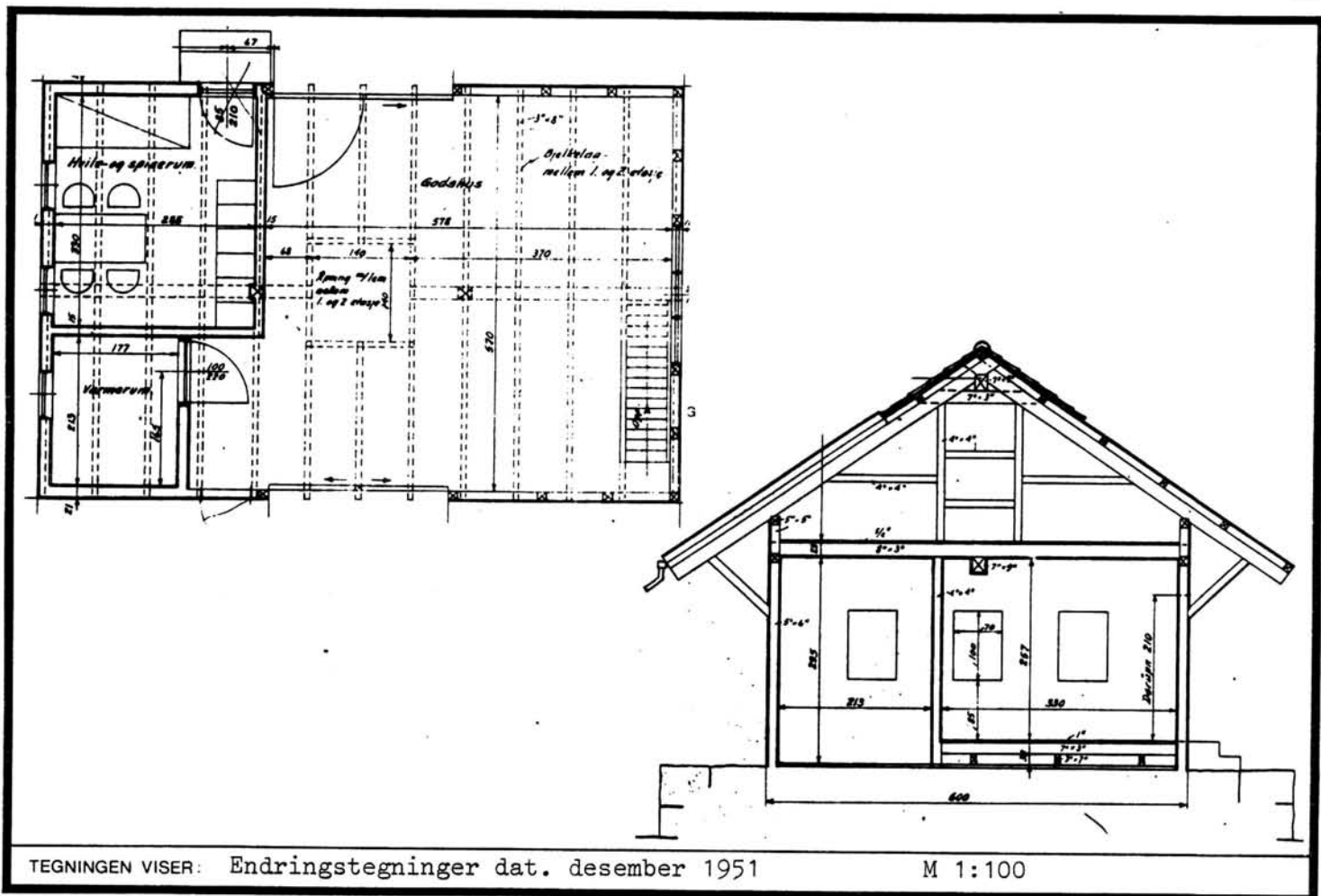
TEGNINGER (ARKIVHENVISNING)	Kopi på stivt papir av originaltegning (No. G.76) På NSB-AK (Arkiv for sak. nr. 8900/29. DdB 15010.4
ELDRE FOTOGRAF.	

ANDRE OPPLYSNINGER	Fløy med damedoer rivi.	UTGITT	DATO	REGISTR.	DATO 11.8.81
		RETTELSES- BLAD	NR	INNFØRT DEN	AV
			NR	INNFØRT DEN	AV
			NR	INNFØRT DEN	AV

NSB · REGISTRERING AV BYGNINGER

Bak/Had 0703.79

NAVN BYGNINGENS ART	TINNOSET STASJON Godshus	STASJONSNR.	1800	BYGN. NR.	3
BANESTREKNING	180 Tinnoset - Hjuksebø	KILOMETER	175,19		
KOMMUNE. MATR. NR.	Notodden	GÅRDSNR.		BRUKSNR.	
ADRESSE	Tinnoset, 3670 Notodden	DISTRIKT	Drammen		



OPPRINNELIG BRUKSFORMÅL	PRIMÆRT Godshus	SEKUNDÆRT	
NÅVÆRENDE BRUKSFORMÅL	PRIMÆRT Hvile-spiserom Godshus	SEKUNDÆRT	ANTALL LEILIGHETER: 0 ANTALL OVERNATTINGSROM: 1
FORHOLD TIL ANDRE HUS	Del av anlegg - frittstående		
FYSISK MILJØ- SAMMENHENG	Spredt landbruksbebyggelse		

VERNEVERDI	<input type="checkbox"/> PRIO- RITERT	BYGNINGEN PRIORITERES SPESIELT SOM BEVA- RINGSOBJEKT (EVT. INTERN NSB-FREDNING)	<input type="checkbox"/> BYGNINGEN ER FREDET I MEDHOLD AV LOV OM KULTURMINNER
	<input checked="" type="checkbox"/> HØY	ENDRINGER SKAL IKKE FORETAS FØR ARKITEKTKONTORET HAR GODKJENT PLANENE. DETTE GJELDER OGSÅ UTSKIFTING AV DØRER, VINDUER, KLEDNING, TAKTEKKING OSV.	
	<input type="checkbox"/> MIDDELS		
	<input type="checkbox"/> LAV	ENDRINGER KAN FORETAS UTEN GODKJENNING FRA ARKITEKTKONTORET. DET HENVISES TIL GENE- RELLE RÅD OG RETNINGSLINJER.	
	<input type="checkbox"/> INGEN		

DIMENSJONER	Hovedtall M 9,14 x 6,0	BEBYGD AREAL M ² 55	ANTALL ETASJER 1	BRUTTO GOLVAREAL M ²
-------------	---------------------------	-----------------------------------	---------------------	------------------------------------

BYGNINGSDEL	TYPE, KONSTRUKSJON	INSTALLASJON	MERKNAD
FUNDAMENT	Står på rampe murt på hoggen gråstein	SKORSTEIN	STK. 0
KJELLER UNDERETASJE	Oppfylt, bjelkelag og bord oppå fast dekke	ELEKTRISITET	Innlagt
YTTERVEGG	Bindingsverk	OPPVARMING	PRIMÆRT: Elektrisk SEKUNDÆRT:
FASADEKLEDNING	1. Liggende trepanel m. høvla kantprof., pløyd. 2. Liggende skyggep. 3. Ligg. weaterb.	VANN	Ikke innlagt
TAKFORM	Saltak	BAD	
TAKTEKKING	Flat tegltakstein	TOALET	TYPE: ANTALL:

VINDUER	Oppr. (m. småruter)	DEKOR INNSKRIPSJONER	Gavlspir
DØRER	Oppr.	INTERIØR	

BYGGEÅR	ÅR 1909	MERKNAD
TILBYGGING OMBYGGING FLYTTING	ÅR 1952	ENDRING Innredet varmerom, hvilerom og spiserom. Innredet avløserrom (overnatting), men ikke lenger godkjent

VEDLIKEHOLDS- TILSTAND	TILSTAND: ÅR:	I GOD STAND	BEGYNNENDE FORFALL	FRAMSKREDET FORFALL	RUIN	EVT FORFALLSÅRSÅK
	1981	X				Råte i vannbord

FARGESKJEMA	OPPRINNELIG	NAVÆRENDE	FRAMTIDIG	BYGGERE Norsk Transportaktie- selskap, Tinnosetbanen
UTVENDIG VEGG		9D8 Rødbrun		ARKITEKT Thv. Astrup
VINDSKIER		Hvit		BYGGMESTER
GERIKTER		9D8		
VINDUER		Hvit		
DØRER		30C3 Grågrønn		BYGNINGSTYPE Som godshus for Notodden (Oppr.)
HJØRNEBORD		9D8		STILPREG

TEGNINGER (ARKIVHENVISNING)	Kopi på Stivt papir av originaltegning (No G. 71) på NSB-AK . (Arkiv for sak nr. 8900/29) DdB 17970.4, 17971.4, 17972.4
ELDRE FOTOGRAF.	

ANDRE OPPLYSNINGER	UTGITT	DATE	REGISTR.	DATE 11.8.81
	RETTELSES- BLAD	NR	INNFØRT DEN	AV
		NR	INNFØRT DEN	AV
	NR	INNFØRT DEN	AV	

NSB · REGISTRERING AV BYGNINGER

UTGITT:
REVIDERT:

STASJONSNR

STASJON/STREKNING/ANLEGG

TINNOSET - GRANSHERAD


BANE/BILROUTE

BRATSBERGBANEN

DISTRIKT

DRAMMEN

BYGN NR	KILOMETER	BYGNINGSTYPE	ADRESSE	MATRIKkel GNR BNR	BEBYGD AREAL	ETG	BRUTTO GOLVFLATE	HOVED-MATERIALE	BYGGEAR	TEGNINGER ARKIVNR.	MERKNAD	EGET SKIEMA
	174,81	Hvilebu	Tinnoset		15	1		Tre				
	174,79	Tralle- og redskapsbu.	Tinnoset		40	1		Tre	1963			




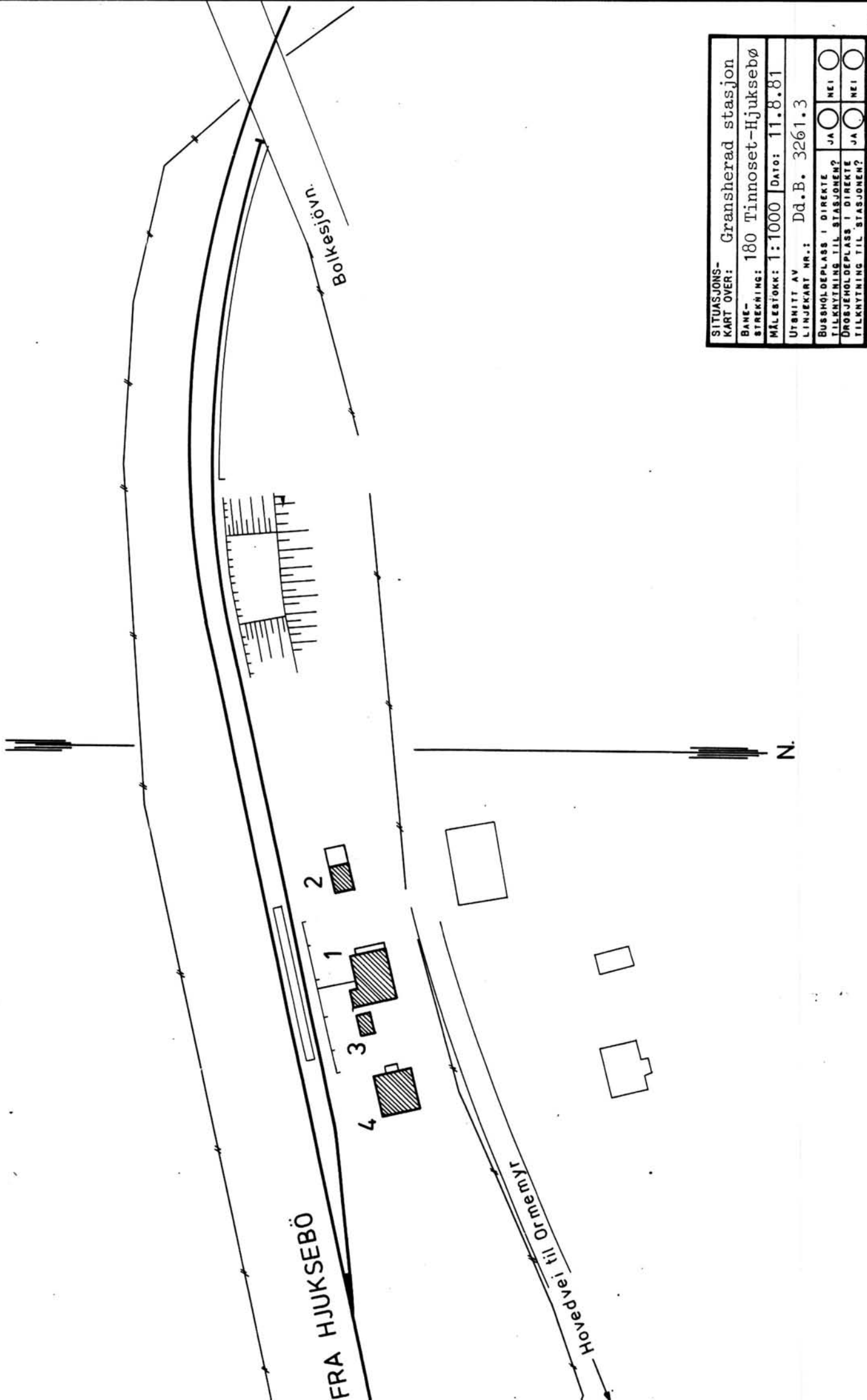
NSB - REGISTRERING AV BYGNINGER

REVIDERT:


STASJONSNR 1802	STASJON/SSTREKNING/ANLEGG GRANSHERRAD STASJON	BANE/BILROUTE BRATTSBERGBANEN	DISTRIKT DRAMMEN
--------------------	--	----------------------------------	---------------------

BYGN NR	KILOMETER	BYGNINGSTYPE	ADRESSE	MATRIKSEL GNR BNR	BEBYGD AREAL	ETG	BRUTTO GOLVFLATE	HOVED- MATERIALE	BYGGEAR	TEGNINGER ARKIVNR	MERKNAD	EGET SKJEMA
1	170,42	Stasjonsbygning	3682 Gransherad		72	1½		Tre	1909	Sak 8900/29 tegn.No.G.74 DdB.19394.2 DdB.19395.3		X
2	170,44	Uthus, privat	"		27	1		Tre	1909	Sak 8900/29 tegn.No.G.75		X
3	170,41	Venteskur	"		10	1		Tre	1980(?)			
4	170,39	Enebolig	"		72	1½		Tre	1909	Sak 8900/29 tegn.No.G.73 DdB.11566.6	Tidligere stm.bolig	X





SITUASJONS-	Gransherad stasjon	
KART OVER:	180 Tinnoset-Hjuksebø	
BAVE-	MÅLESTOKK: 1:1000	
STREKNING:	DATO: 11.8.81	
UTSNITT AV	LINJEKART NR.: Dd.B. 3261.3	
BUSSHOLDEPLASS I DIREKTE	JA <input type="radio"/>	NEI <input type="radio"/>
TILKNYTNING TIL STASJONEN?	JA <input type="radio"/>	NEI <input type="radio"/>
DROGJEHOLDEPLASS I DIREKTE	JA <input type="radio"/>	NEI <input type="radio"/>
TILKNYTNING TIL STASJONEN?	JA <input type="radio"/>	NEI <input type="radio"/>



NSB · REGISTRERING AV BYGNINGER

Bak. Had 0703.79

NAVN BYGNINGENS ART	GRANSHERAD STASJON Stasjonsbygning	STASJONSNR. 1802	BYGN.NR. 1
BANESTREKNING	180 Tinnoset - Hjuksebø	KILOMETER	170,42
KOMMUNE.MATR.NR.	Notodden	GÅRDSNR.	BRUKSNR.
ADRESSE	3682 Gransherad	DISTRIKT	Drammen



TINNOBANE
EKSPEKTERINGSDRNING FOR
BILANOMERENDE AV SNIOTE-ALTERSTIV

FRONT FOR LUTEN.

FRONT FOR VESTEN.

SNITT A-B

PLAN

ANNEKSPLAN

TEGNINGEN VISER: Orig.tegn. dat. 11.1.1909. Oppmålingstegn. dat. 1.9.1969. M 1:200

OPPRINNELIG BRUKSFORMÅL	PRIMÆRT Arbeiderbrakke ombygd til, stasjonsbygning: -Eksepdisjonslokaler	SEKUNDÆRT - Godsrom
NÅVÆRENDE BRUKSFORMÅL	PRIMÆRT Lager Kvilebu	SEKUNDÆRT ANTALL LEILIGHETER: 0 ANTALL OVERNATTINGSROM: 0
FORHOLD TIL ANDRE HUS	Del av anlegg - frittstående	
FYSISK MILJØ- SAMMENHENG	Mindre tettsted (bygdesentrum)	

VERNEVERDI	<input type="checkbox"/> PRIO- RITERT	BYGNINGEN PRIORITERES SPESIELT SOM BEVA- RINGSOBJEKT (EVT. INTERN NSB-FREDNING)	<input type="checkbox"/> BYGNINGEN ER FREDET I MEDHOLD AV LOV OM KULTURMINNER
	<input type="checkbox"/> HØY	ENDRINGER SKAL IKKE FORETAS FØR ARKITEKTKONTORET HAR GODKJENT PLANENE. DETTE GJELDER OGSÅ UTSKIFTING AV DØRER, VINDUER, KLEDNING, TAKTEKKING OSV.	
	<input type="checkbox"/> MIDDELS		
	<input checked="" type="checkbox"/> LAV	ENDRINGER KAN FORETAS UTEN GODKJENNING FRA ARKITEKTKONTORET. DET HENVISES TIL GENE- RELLE RÅD OG RETNINGSLINJER.	
	<input type="checkbox"/> INGEN		

DIMENSJONER	HOVEDTÅL M 9,0 x 8,0	BEBYGD AREAL M ² 72	ANTALL ETASJER 1 1/2	BRUTTO GOLVAREAL M ²
-------------	-------------------------	-----------------------------------	-------------------------	------------------------------------

BYGNINGSDEL	TYPE, KONSTRUKSJON	INSTALLASJON	MERKNAD
FUNDAMENT	Fuget gråsteinsmur	SKORSTEIN	STK. 1
KJELLER UNDERETASJE	Luftet kryperom, trebjelkelag	ELEKTRISITET	Innlagt
YTTERVEGG	Stående plank i reisverk	OPPVARMING	PRIMÆRT: Elektrisk SEKUNDÆRT: Ved
FASADEKLEDNING	Stående staffpanel	VANN	Innlagt
TAKFORM	Saltak	BAD	
TAKTEKKING	Flat betongtakstein	TOALET	TYPE: ANTALL: 0

VINDUER	Opprinnelige (enkle med små- ruter)	DEKOR INNSKRIPSJONER	
DØRER	Oppr. (Fyllingsdør i dag pl. slått m/glassfelt, småruter) Godsport trolig (skiftet. Inng.dør tettet igjen (v.vegg)	INTERIØR	Venterom som oppr. (panel, himling, listverk, benk, Støpejernsovn: Drammen No. 104). Kontor det samme.

BYGGEÅR	ÅR 1909	MERKNAD	
TILBYGGING OMBYGGING FLYTTING	ÅR	ENDRING	Godsrom utvidet på bekostning av venterom.

VEDLIKEHOLDS- TILSTAND	TILSTAND:	I GOD STAND	BEGYNNENDE FORFALL	FRAMSKREDET FORFALL	RUIN	EVT. FORFALLSÅRSAK
	ÅR:					
	1981	X				Malingslitasje. Råte i vannbord. Møne- panner mangler.

FARGESKJEMA	OPPRINNELIG	NAVÆRENDE	FRAMTIDIG	BYGGHERRE
UTVENDIG VEGG		4-5B3 Grå-gul-oransje		Norsk Transportaktie- selskap., Tinnosbanen
VINDSKIER		4-5B3		ARKITEKT Thv. Astrup
GERIKTER		4-5B3		BYGGMESTER
VINDUER		30C3 Grågrønn		BYGNINGSTYPE
DØRER		30C3		STILPREG
HJØRNEBORD		4-5B3		

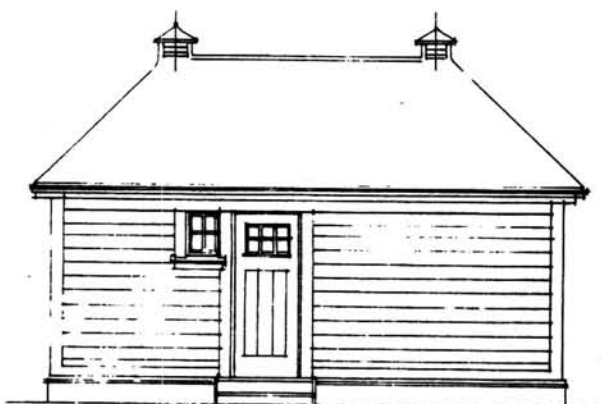
TEGNINGER (ARKIVHENVISNING)	Blåkopi av originaltegning (No G.74) på NSB-AK. Arkiv sak nr. 8900/29. DdB 19394.2, 19395.3. Hydro arkiv (gamle tegninger) gitt Riksantikvaren.
ELDRE FOTOGRAF.	

ANDRE OPPLYSNINGER	I forbindelse med at uthus skal rives høst 1981, skal det innredes vedbu i stasjons- bygning til erstatning for den i uthuset.	UTGITT	DATO	REGISTR.	DATO 11.8.81
		RETTELSES- BLAD	NR	INNFØRT DEN	AV
			NR	INNFØRT DEN	AV
			NR	INNFØRT DEN	AV

NSB · REGISTRERING AV BYGNINGER

Bak./Had 0703.79

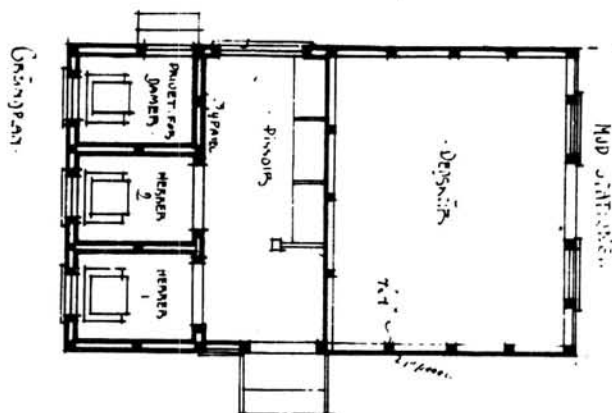
NAVN BYGNINGENS ART	GRANSHERAD STASJON Uthus/privet	STASJONSNR.	1802	BYGN. NR.	2
BANESTREKNING	180 Tinnoset - Hjuksebø	KILOMETER	170,44		
KOMMUNE.MATR.NR.	Notodden	GARDSNR		BRUKSNR.	
ADRESSE	3682 Gransherad	DISTRIKT	Drammen		



SIDESETE (MID LINJEN)



FRONT SETE (MID NORD)



TEGNINGEN VISER: Originaltegning dat. januar 1909

M 1:100

OPPRINNELIG BRUKSFØRMÅL	PRIMÆRT Privet Vedbu	SEKUNDÆRT	
NÅVÆRENDE BRUKSFØRMÅL	PRIMÆRT Vedbu	SEKUNDÆRT	ANTALL LEILIGHETER: 0 ANTALL OVERNATTINGSROM: 0
FORHOLD TIL ANDRE HUS	Del av anlegg - frittstående		
FYSISK MILJØ- SAMMENHENG	Mindre tettsted (bygdesentrum)		

VERNEVERDI	<input type="checkbox"/> PRIO- RITERT	BYGNINGEN PRIORITERES SPESIELT SOM BEVA- RINGSOBJEKT (EVT. INTERN NSB-FREDNING)	<input type="checkbox"/> BYGNINGEN ER FREDET I MEDHOLD AV LOV OM KULTURMINNER
	<input type="checkbox"/> HØY	ENDRINGER SKAL IKKE FORETAS FØR ARKITEKTKONTORET HAR GODKJENT PLANENE. DETTE GJELDER OGSÅ UTSKIFTING AV DØRER, VINDUER, KLEDNING, TAKTEKING OSV.	
	<input type="checkbox"/> MIDDELS		
	<input checked="" type="checkbox"/> LAV	ENDRINGER KAN FORETAS UTEN GODKJENNING FRA ARKITEKTKONTORET. DET HENVISES TIL GENE- RELLE RÅD OG RETNINGSLINJER.	
	<input type="checkbox"/> INGEN		

DIMENSJONER	HOVED'ÅL M 6,7 x 4,0	BEBYGD AREAL M ² 27	ANTALL ETASJER 1	BRUTTO GOLVAREAL M ²
-------------	-------------------------	-----------------------------------	---------------------	---------------------------------

BYGNINGSDEL	TYPE.KONSTRUKSJON	INSTALLASJON	MERKNAD
FUNDAMENT	Fuget gråsteinsmur	SKORSTEIN	STK. 0
KJELLER UNDERETASJE	1. Oppfylt, betong på kult 2. Møkkakum, trebjelkelag. 3. Oppfylt, jordgolv	ELEKTRISITET	Innlagt
YTTERVEGG	Bindingsverk	OPPVARMING	PRIMÆRT: SEKUNDÆRT:
FASADEKLEDNING	Liggende trepanel med høvlet kantprofil, pløyd.	VANN	Ikke innlagt
TAKFORM	Valmet	BAD	
TAKTEKING	Krum tegltakstein	TOALETT	TYPE: Utedo (ikke i bruk) ANTALL: 3

VINDUER	Opprinnelig	DEKOR INNSKRIPSJONER	
DØRER	Skiftet 1 stk (panelt) Oppr. 2 stk (fyllingsdører, 1 stk utv. panelt)	INTERIØR	

BYGGGEAR	AR 1909	MERKNAD
TILBYGGING OMBYGGING FLYTTING	AR	ENDRING Tilbygg mot vest: Åpen garasje

VEDLIKEHOLDS- TILSTAND	TILSTAND: AR:	I GOD STAND	BEGYNNENDE FORFALL	FRAMSKREDET FORFALL	RUIIN	EVT. FORFALLSÅRSÅK
	1981		X			

FARGESKJEMA	OPPRINNELIG	NAVERENDE	FRAMTIDIG	BYGGHERRE Norsk Transportaktie- selskap, Tinnosbanen
UTVENDIG VEGG		4-5B3 Grå-gul-oransje		ARKITEKT Thv. Astrup
VINDSKIER				BYGGMESTER
GERIKTER		4-5B3		
VINDUER		30C3 Grågrønn		
DØRER		30C3		BYGNINGSTYPE Tilnærmet samme plan som hovedfløy ved Tinnoset
HJØRNEBORD		4-5B3		STILPREG

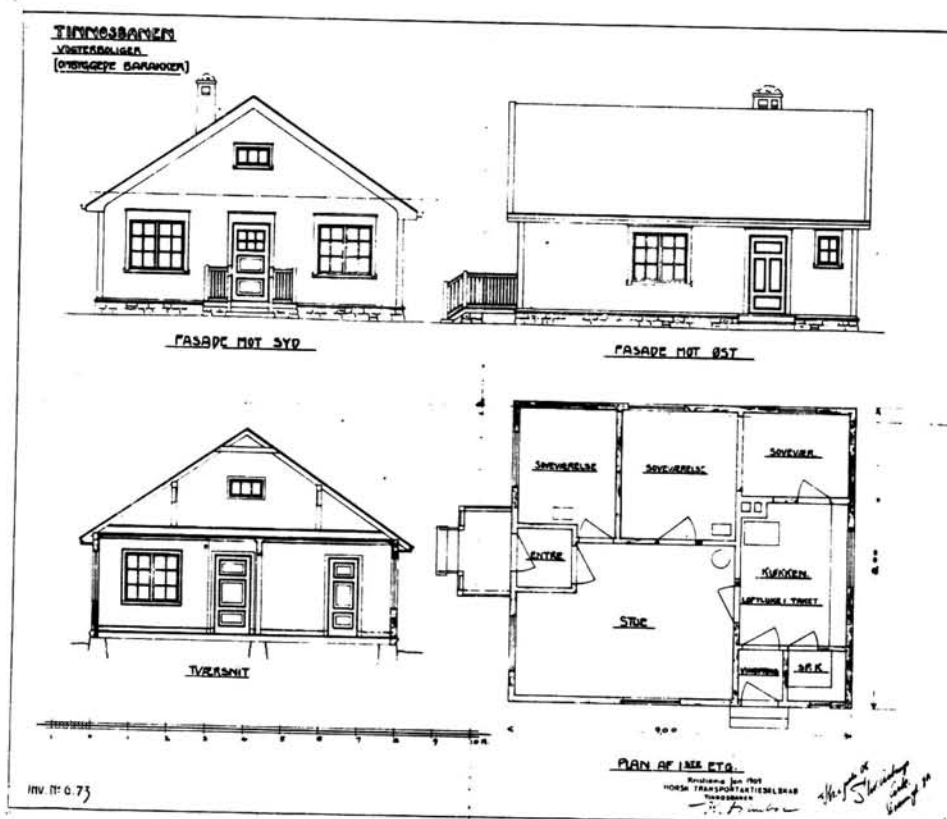
TEGNINGER (ARKIVHENVISNING)	Kopi på Stivt papir av orginaltegning (No G. 75) på NSB-AK (i arkiv for sak nr. 8900/29)
ELDRE FOTOGRAF.	

ANDRE OPPLYSNINGER	Huset skal rives høsten 1981	UTGITT	DATO	REGISTR.	DATO 11.8.81
		RETTELSES- BLAD	NR	INNFØRT DEN	AV
			NR	INNFØRT DEN	AV
			NR	INNFØRT DEN	AV

NSB · REGISTRERING AV BYGNINGER

Bak Had 0703.79

NAVN BYGNINGENS ART	GRANSHERAD STASJON Enebolig	STASJONSNR.	1802	BYGN. NR.	4
BANESTREKNING	180 Tinnoset - Hjuksebø	KILOMETER	170,39		
KOMMUNE. MATR. NR.	Notodden	GÅRDSNR.		BRUKSNR.	
ADRESSE	3682 Gransherad	DISTRIKT	Drammen		



TEGNINGEN VISER: Originaltegning dat. juli 1908

M 1:200

OPPRINNELIG BRUKSFORMÅL	PRIMÆRT	Arbeiderbrakke, ombygd til Stm.-bolig	
	SEKUNDÆRT		
NAVÆRENDE BRUKSFORMÅL	PRIMÆRT	Bolighus (utleid)	
	SEKUNDÆRT		ANTALL LEILIGHETER: 1
FORHOLD TIL ANDRE HUS	Del av anlegg - frittstående		
FYSISK MILJØ- SAMMENHENG	Mindre tettsted (Bygdesentrum)		

VERNEVERDI	<input type="checkbox"/> PRIO- RITERT	BYGNINGEN PRIORITERES SPESIELT SOM BEVA- RINGSOBJEKT (EVT. INTERN NSB-FREDNING)	<input type="checkbox"/> BYGNINGEN ER FREDET I MEDHOLD AV LOV OM KULTURMINNER
	<input type="checkbox"/> HØY	ENDRINGER SKAL IKKE FORETAS FØR ARKITEKTKONTORET HAR GODKJENT PLANENE. DETTE GJELDER OGSÅ UTSKIFTING AV DØRER, VINDUER, KLEDNING, TAKTEKKING OSV.	
	<input type="checkbox"/> MIDDELS		
	<input checked="" type="checkbox"/> LÅV	ENDRINGER KAN FORETAS UTEN GODKJENNING FRA ARKITEKTKONTORET. DET HENVISES TIL GENE- RELLE RÅD OG RETNINGSLINJER.	
<input type="checkbox"/> INGEN			

DIMENSJONER	HOVEDTÅL M 9,0 x 8,0	BEBYGD AREAL M ² 72	ANTALL ETASJER 1½	BRUTTO GOLVAREAL M ²
-------------	-------------------------	-----------------------------------	----------------------	------------------------------------

BYGNINGSDEL	TYPE. KONSTRUKSJON	INSTALLASJON	MERKNAD
FUNDAMENT	Fuget gråsteinsmur	SKORSTEIN	STK. 1
KJELLER UNDERETASJE	Kjeller, trebjelkelag	ELEKTRISITET	Innlagt
YTTERVEGG	Reisverk med stående plank	OPPVARMING	PRIMÆRT: Ved SEKUNDÆRT: Elektrisk
FASADEKLEDNING	Stående staffpanel	VANN	Innlagt
TAKFORM	Saltak	BAD	Dusj i kjeller
TAKTEKKING	Flat betongtakstein	TOALETT	TYPE: WC ANTALL: 1

VINDUER	Skiftet i 1. etg. (Kopla, tofag m. midtsprosse. Oppr. til lofts- etg.	DEKOR INNSKRIPSJONER	
DØRER	Oppr. Fyllingsdør, glassfelt utv. plateslått.	INTERIØR	

BYGGEÅR	ÅR 1909	MERKNAD
TILBYGGING OMBYGGING FLYTTING	ÅR	ENDRING Kjeller har utv. nedgang. Inngang på vestvegg ikke i bruk. (V.F. her kunne nyttes til dusj?) Innstallert WC i opprinnelig spisskammers. Trapp til loft i tidligere soverom mot nordøst.

VEDLIKEHOLDS- TILSTAND	TILSTAND:	I GOD STAND	BEGYNNENDE FORFALL	FRAMSKREDET FORFALL	RUIN	EVT. FORFALLSÅRSÅK
	ÅR:					
	1981	X				Maling slitasje

FARGESKJEMA	OPPRINNELIG	NAVERENDE	FRAMTIDIG	BYGGHERRE
UTVENDIG VEGG		4-5B3 Grå-gul-oransje		Norsk Transportaktie- selskap, Tinnosbanen
VINDSKIER		4-5B3		ARKITEKT Thv. Astrup
GERIKTER		4-5B3		BYGGMESTER
VINDUER		Hvit		
DØRER		30C3 Grågrønn		BYGNINGSTYPE Vokterbolig for Tinnos- banen, ombygd arbeidsbrakke
HJØRNEBORD		4-5B3		STILPREG

TEGNINGER (ARKIVHENVISNING)	Kopi på stivt papir av orginaltegning (No G.73) på NSB-AK (i arkiv for sak nr. 8900/29) DdB 11566.6
ELDRE FOTOGRAF.	


ANDRE OPPLYSNINGER	Oppsatt av materialer fra tidligere anleggsbrakke.	UTGITT	DATO	REGISTR.	DATO
					11.8.81
		RETTELSES- BLAD	NR	INNFØRT DEN	AV
			NR	INNFØRT DEN	AV
NR	INNFØRT DEN		AV		

REGISTRERING AV BYGNINGER

BYGGT
REVIDERT:

STASJONSNR	STASJON/STREKNING/ANLEGG GRANSHERAD - LISLEHERAD	BANE/BILROUTE BRATSBERGBANEN	DISTRIKT DRAMMEN
------------	--	--	----------------------------

BYGN NR	KILOMETER	BYGNINGSTYPE	ADRESSE	MATRIKkel GNR BNR	BEBYGD AREAL	ETG	BRUTTO GOLVFLATE	HOVED-MATERIALE	BYGGEAR	TEGNINGER ARKIVNR	MERKNAD	EGE SKIEM
	167,4	Uværsskur	Ruholt		1			Tre				
	163,74	Uværsskur	Årlifoss		10	1		Tre				
	163,72	Telefonhytte	Årlifoss					Tre				




NBD · REGISTRERING AV BYGNINGER

UTGITT:
REVIDERT:

STASJONSNR 1805	STASJON/STREKNING/ANLEGG LISLEHERAD STASJON	BANE/BILROUTE BRATSBERGBANEN	DISTRIKT DRAMMEN
--------------------	--	---------------------------------	---------------------

BYGN NR	KILOMETER	BYGNINGSTYPE	ADRESSE	MATRIKkel GNR BNR	BEBYGD AREAL	ETG	BRUTTO GOLVFLATE	HØVED-MATERIALE	BYGGEGAR	TEGNINGER ARKIVNR	MERKNAD	EGET SKJEMA
1	151,01	Stasjonsbygning	3680 Lisleherad		103	2		Tre	1930	Ak 3441	} SOLGT	X
2	150,99	Uthus, privat	"		40	1		Tre	1930			X

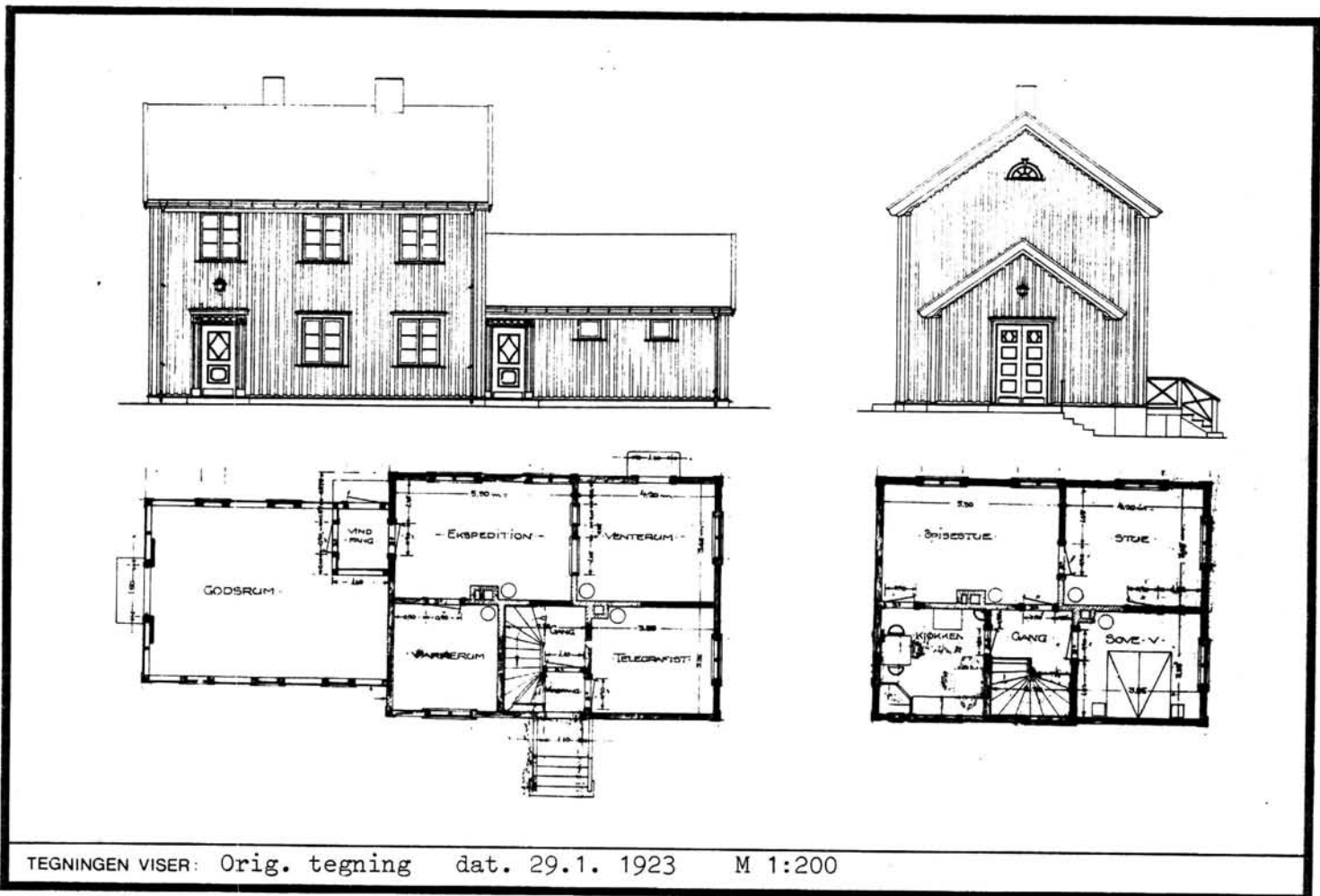


NSB · REGISTRERING AV BYGNINGER

SOLGT 19

Bak / Had 0703.79

NAVN BYGNINGENS ART	LISLEHERAD STASJON Stasjonsbygning	STASJONSNR. 1805	BYGN NR. 1
BANESTREKNING	180 Tinnoset - Hjuksebø	KILOMETER	151,01
KOMMUNE.MATR.NR.	Notodden	GÅRDSNR.	BRUKSNR.
ADRESSE	3680 Lisleherad	DISTRIKT	Drammen



TEGNINGEN VISER: Orig. tegning dat. 29.1. 1923 M 1:200

OPPRINNELIG BRUKSFORMAL	PRIMÆRT Stasjonsbygning: -Ekspedisjonslokaler -Stm. bolig	SEKUNDÆRT -Godshus	
NÅVÆRENDE BRUKSFORMAL	PRIMÆRT Bolighus	SEKUNDÆRT	ANTALL LEILIGHETER: 1 ANTALL OVERNATTINGSROM: 0
FORHOLD TIL ANDRE HUS	Del av anlegg - frittstående		
FYSISK MILJØ- SAMMENHENG	Landbruksbebyggelse		

VERNEVERDI	<input type="checkbox"/> PRIO- RITERT	BYGNINGEN PRIORITERES SPESIELT SOM BEVA- RINGSOBJEKT (EVT. INTERN NSB-FREDNING)	<input type="checkbox"/> BYGNINGEN ER FREDET I MEDHOLD AV LOV OM KULTURMINNER
	<input type="checkbox"/> HØY	ENDRINGER SKAL IKKE FORETAS FØR ARKITEKTKONTORET HAR GODKJENT PLANENE. DETTE GJELDER OGSÅ UTSKIFTING AV DØRER, VINDUER, KLEDNING, TAKTEKKING OSV.	
	<input type="checkbox"/> MIDDELS		
	<input type="checkbox"/> LAV	ENDRINGER KAN FORETAS UTEN GODKJENNING FRA ARKITEKTKONTORET. DET HENVISES TIL GENE- RELLE RÅD OG RETNINGSLINJER.	
	<input type="checkbox"/> INGEN		

DIMENSJONER	HOVED'AL M 16,5 x 7,0	BEBYGD AREAL M ² 103	ANTALL ETASJER 2	BRUTTO GOLVAREAL M ²
-------------	-----------------------	---------------------------------	------------------	---------------------------------

BYGNINGSDEL	TYPE, KONSTRUKSJON	INSTALLASJON	MERKNAD
FUNDAMENT	Betongmur	SKORSTEIN	STK. 2
KJELLER UNDERETASJE	1. Kjeller, trebjelkelag 2. Luftet kryperom, trebjelkelag	ELEKTRISITET	Innlagt
YTTERVEGG	1. Reisverk m/stående plank 2. Bindingsverk (godshus)	OPPVARMING	PRIMÆRT: 1. Olje/ved SEKUNDÆRT: 2. Elektrisk
FASADEKLEDNING	Stående vekselpanel	VANN	Innlagt
TAKFORM	Saltak	BAD	Dusj i kjeller.
TAKTEKKING	Krum tegltakstein (rød)	TOALETT	TYPE: Bøttedo ANTALL: 1

VINDUER	Opprinnelige (to-fags m. små-ruter)	DEKOR INNSKRIPSJONER	Profilerte dørørramminger. Svungen avslutning på vind-skier.
DØRER	Skiftet 3 stk (panelte dører) Oppr. Godsport (fyllingsdør)	INTERIØR	Venterom: Oppr. panel, l.verk, himling, støpejernsovn, benker, golv. Kontor, Trapper. Oppr. pan. 2 etg. Stue pl.kledd. Golvbel.

BYGGÅR	ÅR 1930	MERKNAD
TILBYGGING OMBYGGING FLYTTING	ÅR	ENDRING

VEDLIKEHOLDSTILSTAND	TILSTAND:	I GOD STAND	BEGYNNENDE FORFALL	FRAMSKREDET FORFALL	RUIN	EVT. FORFALLSÅRSÅK
	ÅR:					
	1981	X				Råte i vannbord

FARGESKJEMA	OPPRINNELIG	NAVÆRENDE	FRAMTIDIG	BYGGHERRER
UTVENDIG VEGG		4-5B7 Guloransje		NSB
VINDSKIER		4-5B7		ARKITEKT NSB-AK v/ B.F. Baastad, G. Hoel
GERIKTER		4-5B7		BYGGMESTER
VINDUER		Hvit		
DØRER		6-7F8 Klarlakk (2 stk) 5D4-5 (1stk)		BYGNINGSTYPE "Veggli-typen" St.bygn. anvendt ved. Se andre oppl.
HJØRNEBORD		4-5B7		STILPREG

TEGNINGER (ARKIVHENVISNING)	Ak 3441
ELDRE FOTOGRAF.	

ANDRE OPPLYSNINGER	Bygningstype: Anvendt ved Sørlandsbanen, Numedalsbanen, Nordlandsbanen samt ved Bratsbergbanen.	UTGITT	DATO	REGISTR.	DATO 10.8.81
		RETTELSESBLAG	NR	INNFORT DEN	AV
			NR	INNFORT DEN	AV
		NR	INNFORT DEN	AV	

NSB · REGISTRERING AV BYGNINGER

SOLGT 19

Bak Had 0703.79

NAVN BYGNINGENS ART	LISLEHARAD STASJON Uthus, privet	STASJONSNR. 1805	BYGN. NR. 2
BANESTREKNING	180 Tinnoset - Hjuksbø	KILOMETER 150,99	
KOMMUNE, MATR. NR.	Notodden	GARDSNR.	BRUKSNR.
ADRESSE	3680 Lisleherad	DISTRIKT Drammen	



TEGNINGEN VISER:

OPPRINNELIG BRUKSFORMÅL	PRIMÆRT Vedbu Privet	SEKUNDÆRT	
NAVÆRENDE BRUKSFORMÅL	PRIMÆRT Vedbu	SEKUNDÆRT	ANTALL LEILIGHETER: 0 ANTALL OVERNATTINGSROM: 0
FORHOLD TIL ANDRE HUS	Del av anlegg frittstående		
FYSISK MILJØ- SAMMENHENG	Landbruksbebyggelse		

VERNEVERDI	<input type="checkbox"/>	PRIO- RITERT	BYGNINGEN PRIORITERES SPESIELT SOM BEVA- RINGSOBJEKT (EVT. INTERN NSB-FREDNING)	<input type="checkbox"/>	BYGNINGEN ER FREDET I MEDHOLD AV LOV OM KULTURMINNER
	<input type="checkbox"/>	HØY	ENDRINGER SKAL IKKE FORETAS FØR ARKITEKTKONTORET HAR GODKJENT PLANENE. DETTE GJELDER OGSÅ UTSKIFTING AV DØRER, VINDUER, KLEDNING, TAKTEKKING OSV.		
	<input type="checkbox"/>	MIDDELS			
	<input type="checkbox"/>	LAV	ENDRINGER KAN FORETAS UTEN GODKJENNING FRA ARKITEKTKONTORET. DET HENVISES TIL GENE- RELLE RÅD OG RETNINGSLINJER.		
	<input type="checkbox"/>	INGEN			

DIMENSJONER	HOVEDTAL M 10,2 x 3,9	BEBYGD AREAL M ² 40	ANTALL ETASJER 1	BRUTTO GOLVAREAL M ²
-------------	--------------------------	-----------------------------------	---------------------	------------------------------------

BYGNINGSDEL	TYPE, KONSTRUKSJON	INSTALLASJON	MERKNAD
FUNDAMENT	Betongmur	SKORSTEIN	STK. 0
KJELLER UNDERETASJE	1. Møkkakum/oppfylt, betongdekke 2. Oppfylt, jordgulv (vedbu)	ELEKTRISITET	Innlagt
		OPPVARMING	PRIMÆRT: SEKUNDÆRT:
YTTERVEGG	Bindingsverk	VANN	Ikke innlagt
FASADEKLEDNING	1. Liggende trepanel, weatherboard (pløyd) 2. Liggende trepanel, høvlet profil, pløyd	BAD	
TAKFORM	Saltak	TOALETT	TYPE: Utedo
TAKTEKKING	Flat tegltakstein		ANTALL: 3

VINDUER	Opprinnelige	DEKOR INNSKRIPSJONER	
DØRER	Skiftet (panelte)	INTERIØR	

BYGGEÅR	ÅR 1930	MERKNAD
TILBYGGING OMBYGGING FLYTTING	ÅR	ENDRING Forlenget mot sør (vedbu) Opprinnelig lengde 650cm

VEDLIKEHOLDS- TILSTAND	TILSTAND: ÅR:	I GOD STAND	BEGYNNENDE FORFALL	FRAMSKREDET FORFALL	RUIN	EVT. FORFALLSÅRSÅK
	1981					Enkelte knuste ruter

FARGESKJEMA	OPPRINNELIG	NAVÆRENDE	FRAMTIDIG	BYGGHERRE
UTVENDIG VEGG		4-5B7 Guloransje		NSB
VINDSKIER		4-5B7		ARKITEKT
GERIKTER		4-5B7		BYGGMESTER
VINDUER		Hvit		BYGNINGSTYPE
DØRER		5D4-5 Lysbrun		STILPREG
HJØRNEBORD		4-5B7		


TEGNINGER (ARKIVHENVISNING)	
ELDRE FOTOGRAF.	

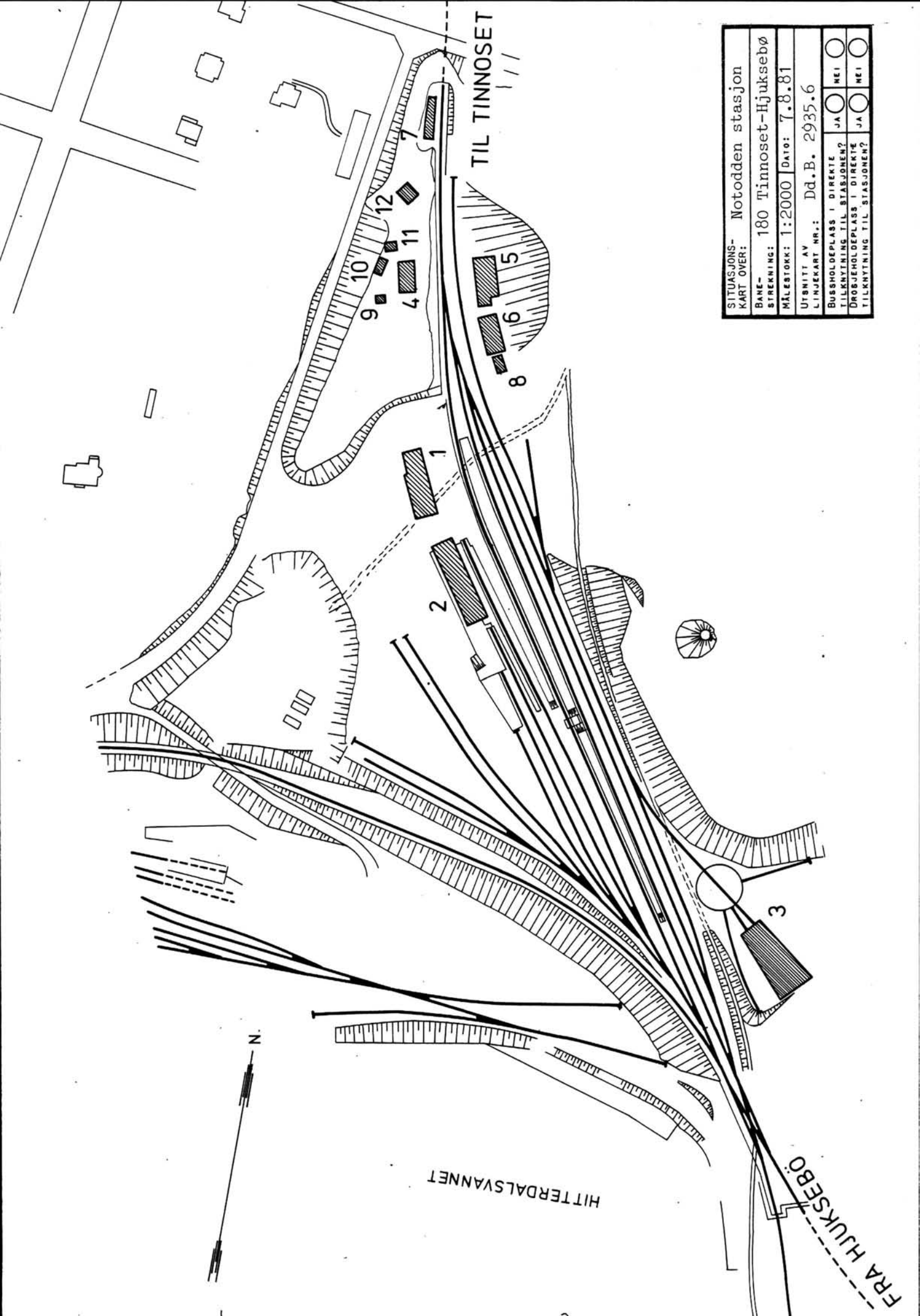
ANDRE OPPLYSNINGER	UTGITT	DATO	REGISTR.	DATO 10.8.81
	RETTELSES- BLAD	NR	INNFØRT DEN	AV
		NR	INNFØRT DEN	AV
	NR	INNFØRT DEN	AV	

NSB · REGISTRERING AV BYGNINGER


REVIDERT:

STASJONSNR 1806		STASJON/STREKNING/ANLEGG NOTODDEN STASJON		BANE/BILROUTE BRATSBERGBANEN				DISTRIKT DRAMMEN				
BYGN NR	KILOMETER	BYGNINGSTYPE	ADRESSE	MATRIKEL GNR BNR	BEBYGD AREAL	ETG	BRUTTO GOLVFLATE	HOVED- MATERIALE	BYGGEAR	TEGNINGER ARKIVNR	MERKNAD	EGET SKJEMA
1	145,72	Stasjonsbygning	3670 Notodden		288	2		Mur	1917	Ak 9479		X
2	145,67	Godshus	"		415	1		Mur	1917	Ak 1363		X
3	145,46	Lok.stall	"		504	1		Mur	1963	Ak 10988		X
4	145,81	Transformatorstasjon	"		106	2		Mur	1920	Ak 8753		X
5	145,80	Snekkerverksted, smie	"		207	1		Mur	1957	Ak 10783		X
6	145,78	Materiallager	"		173	1		Tre	1938			X
7	145,88	Motortralle- og dresinbu	"		67	1		Tre	1917			X
8	145,77	Garasje	"		32	1		Blikk			Tidl. trak- torstall, flyttet ca. 40 m.	X
9	145,80	Garasje	"		18	1		Blikk				X
10	145,81	Garasje, dobbel	"		27	1		Tre				X
11	145,82	Garasje	"		20	1		Blikk			+ carport tilb. mot N	X
12	145,84	Redskapsskur	"		1	1		Tre				X
		Tomannsbolig	Brattreinsgt. 3, 3670 N.		74	1/2		Tre	1917	DdB. 16205.2		X
		Enebolig	Brattreinsgt. 5, 3670 N.		58	1 1/2		Tre	1917	DdB. 16206.2		X
		Enebolig	Brattreinsgt. 15, 3670 N.		72	1/2		Tre	1922			X





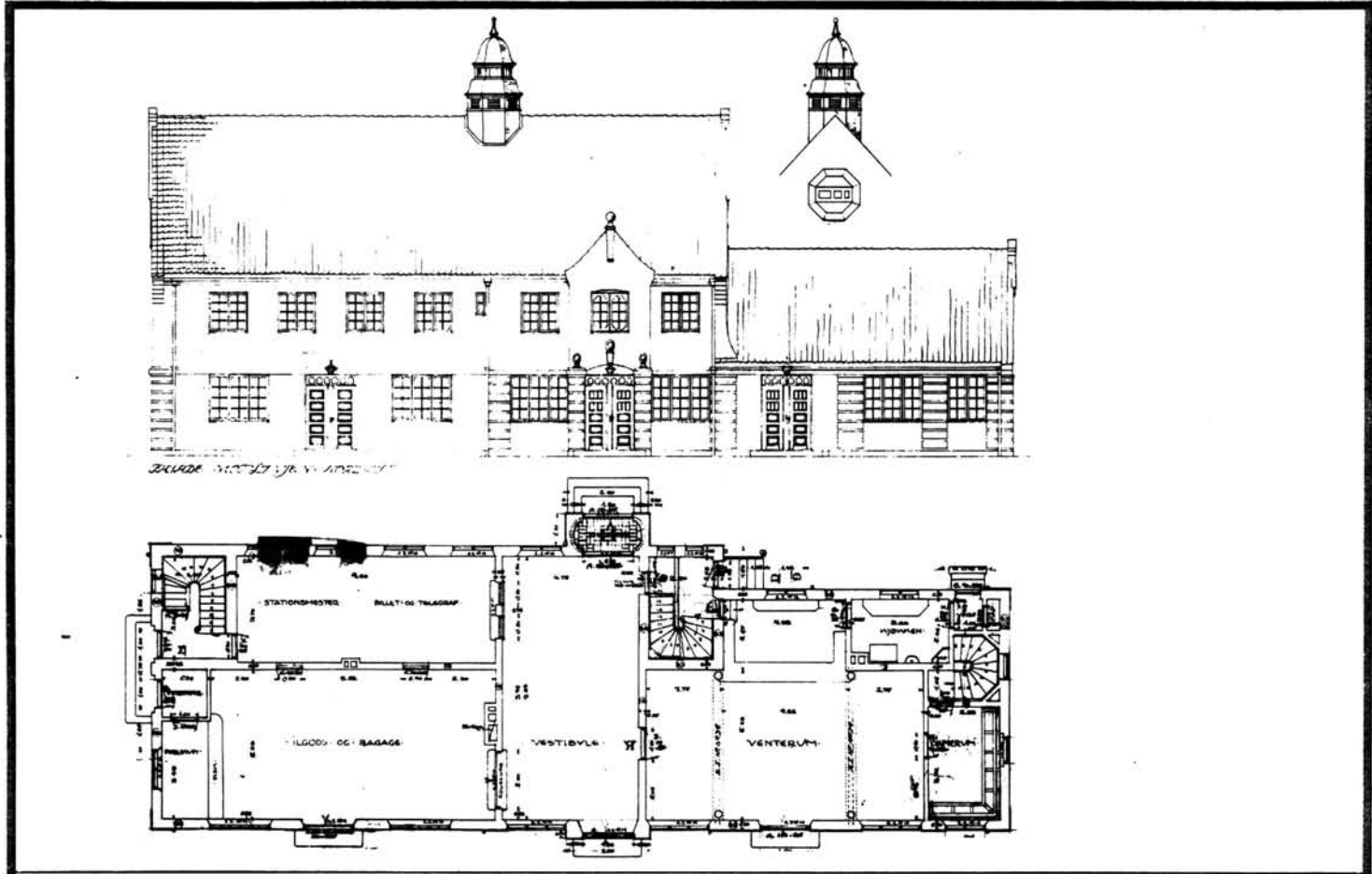
SITUASJONS- KART OVER:	Notodden stasjon		
BANE- STRÆKNING:	180 Tinnoset-Hjuksebø		
MÅLESTOKK:	1:2000	DATE:	7.8.81
UTSNITT AV LINJEKART NR.:	Dd.B. 2935.6		
BUSSHOLDEPLASS I DIREKTE TILKNYTNING TIL STASJONEN?	JA	<input type="radio"/>	NEI <input type="radio"/>
DROGJEHOLDEPLASS I DIREKTE TILKNYTNING TIL STASJONEN?	JA	<input type="radio"/>	NEI <input type="radio"/>



NSB · REGISTRERING AV BYGNINGER

Bak. Had 0703.79

NAVN BYGNINGENS ART	NOTODDEN STASJON Stasjonsbygning	STASJONSNR 1806	BYGN. NR. 1
BANESTREKNING	180 Tinnoset - Hjuksebø	KILOMETER 145,72	
KOMMUNE. MATR. NR.	Notodden	GÅRDSNR.	BRUKSNR.
ADRESSE	3670 Notodden	DISTRIKT Drammen	



TEGNINGEN VISER: Originaltegning dat. 20.1.1916 og 4.4.1917

M 1:250

OPPRINNELIG BRUKSFORMAL	PRIMÆRT Stasjonsbygning: -Ekspedisjonslokaler -Stm. bolig	SEKUNDÆRT - Kafé	
NAVÆRENDE BRUKSFORMAL	PRIMÆRT Stasjonsbygning: -Ekspedisjonslokaler -Overn.rom, hybler	SEKUNDÆRT -Bolig (utleid) -Lokaler for kjøreskole (tidl. venter. & kafé utl.)	ANTALL LEILIGHETER: 1 ANTALL OVERNATTINGSROM: 3
FORHOLD TIL ANDRE HUS	Del av anlegg - frittstående		
FYSISK MILJØ- SAMMENHENG	Større tettsted (by)		

VERNEVERDI	<input type="checkbox"/> PRIO- RITERT	BYGNINGEN PRIORITERES SPESIELT SOM BEVA- RINGSOBJEKT (EVT. INTERN NSB-FREDNING)	<input type="checkbox"/> BYGNINGEN ER FREDET I MEDHOLD AV LOV OM KULTURMINNER
	<input checked="" type="checkbox"/> HØY	ENDRINGER SKAL IKKE FORETAS FOR ARKITEKTKONTORET HAR GODKJENT PLANENE. DETTE GJELDER OGSÅ UTSKIFTING AV DØRER, VINDUER, KLEDNING, TAKTEKKING OSV.	
	<input type="checkbox"/> MIDDELS		
	<input type="checkbox"/> LAV <input type="checkbox"/> INGEN	ENDRINGER KAN FORETAS UTEN GODKJENNING FRA ARKITEKTKONTORET. DET HENVISES TIL GENE- RELLE RÅD OG RETNINGSLINJER.	

DIMENSJONER	HOVED*1AL M 30,3 x 10,0	BEBYGD AREAL M ² 288	ANTALL ETASJER 2	BRUTTO GOLVAREAL M ²
-------------	----------------------------	------------------------------------	---------------------	------------------------------------

BYGNINGSDEL	TYPE.KONSTRUKSJON	INSTALLASJON	MERKNAD
FUNDAMENT	Betongmur forblendet med et omvarv hoggen granitt.	SKORSTEIN	STK. 1
KJELLER UNDERETASJE	Kjeller, betongdekke	ELEKTRISITET	Innlagt
YTTERVEGG	Teglmur 1½ steins	OPPVARMING	PRIMERT: Olje Sentralfyr
FASADEKLEDNING	Puss (slemming)	VANN	Innlagt
TAKFORM	Saltak med svai	BAD	Innlagt
TAKTEKKING	Krum betongtakstein	TOALET	TYPE: WC ANTALL: 8

VINDUER	1968: Skiftet 2. etg. Koplede to-fags m. midtsprosse. 1980: Skiftet 1. etg. Koplede m. småruter.	DEKOR INNSKRIPSJONER	Relieffer i teglmur: Pilastre+ buer som gavlmotiv, hjørnebl., båndgesims v. etg. skille Se andre opplysninger
DØRER	Skiftet med teakpanel 1966	INTERIØR	Forandret i kontorer, leilighet Venterom delvis som opprinnelig

BYGGEÅR	ÅR 1917	MERKNAD
TILBYGGING OMBYGGING FLYTTING	ÅR 1950 1952 1956 1981	ENDRING Innredet overnatting på loft. Ark mot begge langfasader. Ny nedgang til dametoalett, delvis utgang av kjeller. Ominnredning av 1. etg., reisebyrå m.m. Ny ominnredning av 1. etg.

VEDLIKEHOLDS- TILSTAND	TILSTAND: ÅR:	I GOD STAND	BEGYNNENDE FORFALL	FRAMSKREDET FORFALL	RUIN	EVT. FORFALLSÅRSÅK
	1981	X				

FARGESKJEMA	OPPRINNELIG	NAVÆRENDE	FRAMTIDIG	BYGGERE NSB
UTVENDIG VEGG		3C3 Grågul		ARKITEKT NSB-AK v/ G. Hoel og G. Fischer
VINDSKIER				BYGGMESTER
GERIKTER				BYGNINGSTYPE
VINDUER		Hvit		STILPREG
DØRER		Klarlakk		
HJØRNEBORD				

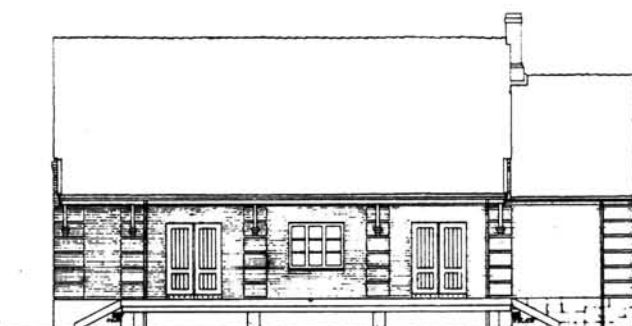
TEGNINGER (ARKIVHENVISNING)	Ak 9479
ELDRE FOTOGRAF.	

ANDRE OPPLYSNINGER	Dekor forts. Avslutningsmotiv over ventero- romsinngang. Vindu i nyrokoko over ventero- romsinngang er erstatta av nytt. Spir på takrytter er fjernet.	UTGITT	DATO	REGISTR.	DATO 7.8.81
		RETTELSES- BLAD	NR	INNFØRT DEN	AV
			NR	INNFØRT DEN	AV
		NR	INNFØRT DEN	AV	

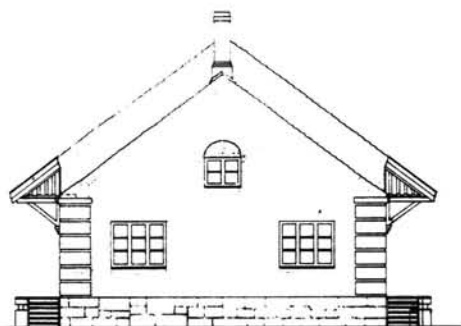
NSB · REGISTRERING AV BYGNINGER

Bak Had 070379

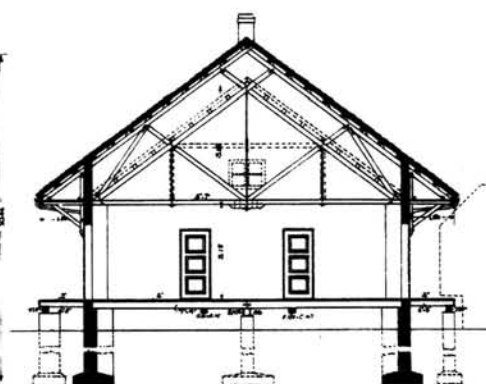
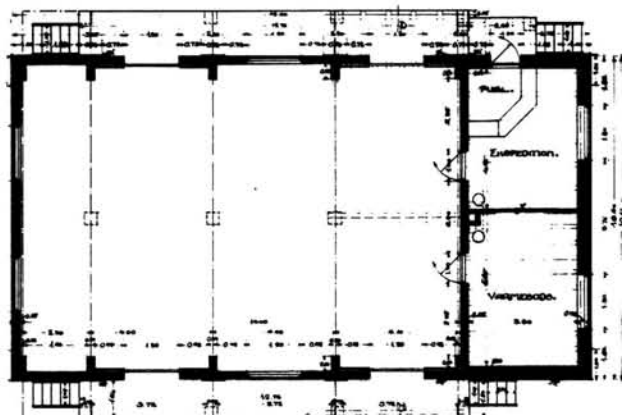
NAVN BYGNINGENS ART	NOTODDEN STASJON Godshus	STASJONSNR 1806	BYGN NR. 2
BANESTREKNING	180 Tinnoset - Hjuksebø	KILOMETER 145,67	
KOMMUNE, MATR. NR.	Notodden	GÅRDSNR	BRUKSNR
ADRESSE	3670 Notodden	DISTRIKT Drammen	



Søndre mot Nordost



Tversere mot Nordvest



TEGNINGEN VISER: Originaltegning dat. 25 og 30.11.1916

M 1:250

OPPRINNELIG BRUKSFORMAL	PRIMÆRT Godshus Godsrom Eksped. kontor	SEKUNDÆRT	
NAVÆRENDE BRUKSFORMAL	PRIMÆRT Godshus Linjegods NSB-lager, spiserom	SEKUNDÆRT Arkiv, lager (sivilfor- svaret)	ANTALL LEILIGHETER: 0 ANTALL OVERNATTINGSROM: 0
FORHOLD TIL ANDRE HUS	Del av anlegg - frittstående		
FYSISK MILJØ- SAMMENHENG	Større tettsted (by)		

VERNEVERDI	<input type="checkbox"/> PRIO- RITERT	BYGNINGEN PRIORITERES SPESIELT SOM BEVA- RINGSOBJEKT (EVT. INTERN NSB-FREDNING)	<input type="checkbox"/> BYGNINGEN ER FREDET I MEDHOLD AV LOV OM KULTURMINNER
	<input checked="" type="checkbox"/> HØY	ENDRINGER SKAL IKKE FORETAS FØR ARKITEKTKONTORET HAR GODKJENT PLANENE. DETTE GJELDER OGSÅ UTSKIFTING AV DØRER, VINDUER, KLEDNING, TAKTEKKING OSV.	
	<input type="checkbox"/> MIDDELS		
	<input type="checkbox"/> LAV <input type="checkbox"/> INGEN	ENDRINGER KAN FORETAS UTEN GODKJENNING FRA ARKITEKTKONTORET. DET HENVISES TIL GENE- RELLE RÅD OG RETNINGSLINJER.	

DIMENSJONER	HOVEDTÅL M	39 10,66	BEBYGD AREAL M ²	415	ANTALL ETASJER	1, 1/2	BRUTTO GOLVAREAL M ²
-------------	---------------	----------	--------------------------------	-----	-------------------	--------	------------------------------------

BYGNINGSDEL	TYPE.KONSTRUKSJON	INSTALLASJON	MERKNAD
FUNDAMENT	1. Fuget gråsteinsmur 2. Betongmur (forlenging sør)	SKORSTEIN	STK 0
KJELLER UNDERETASJE	1. Oppfylt, betong på kult 2. Kryperom, trebjelkelag (nord)	ELEKTRISITET	Innlagt
YTTERVEGG	Teglmur 1½ stein	OPPVARMING	PRIMÆRT: Olje (sentralfyr i st.b.) SEKUNDÆRT:
FASADEKLEDNING	Puss (slemming)	VANN	Innlagt
TAKFORM	Saltak	BAD	
TAKTEKING	Krum tegl takstein	TOALETT	TYPE: ANTALL:

VINDUER	Opprinnelige	DEKOR INNSKRIPSJONER	Relieffer i teglmur: "Hjørne- blokker". Konsoller for bæring av takutspring.
DØRER	Skyveporter opprinnelige. 2 nye vippeporter. Dører med teakpanel i nytt vindfang.	INTERIØR	

BYGGEÅR	AR 1917	MERKNAD
TILBYGGING OMBYGGING FLYTTING	AR 1930- 1980 1963	ENDRING 35: Forlenget ca 20m mot sør. Forlenget i samme stil og materialbruk som opprinnelige del. Tidligere kryperom fylt igjen, tregolv erstatta av betong på kult. Innredet loft med garderobe, lager- rom, arkiv; skorstein revet. Linjegods flyttet inn, satt opp skillevegg mellom NSB og linje- gods. 2 porter skiftet. Nytt vindfang(vestvegg), ny rampe. Nytt takutspring over rampe (østvegg)

VEDLIKEHOLDS- TILSTAND	TILSTAND:	I GOD STAND	BEGYNNENDE FORFALL	FRAMSKREDET FORFALL	RUIN	EVT. FORFALLSÅRSÅK
	AR:					
	1981	X				

FARGESKJEMA	OPPRINNELIG	NAVÆRENDE	FRAMTIDIG	BYGGHERRER
UTVENDIG VEGG		3C3 Grågul		NSB
VINDSKIER		3D2 Gulgrå/hvit		ARKITEKT NSB-AK v/G. Hoel og G. Fischer
GERIKTER				BYGGMESTER
VINDUER		Hvit		
DØRER		2E3 Oliven		BYGNINGSTYPE
HJØRNEBORD		"Hjørneblokker": Hvite		STILPREG

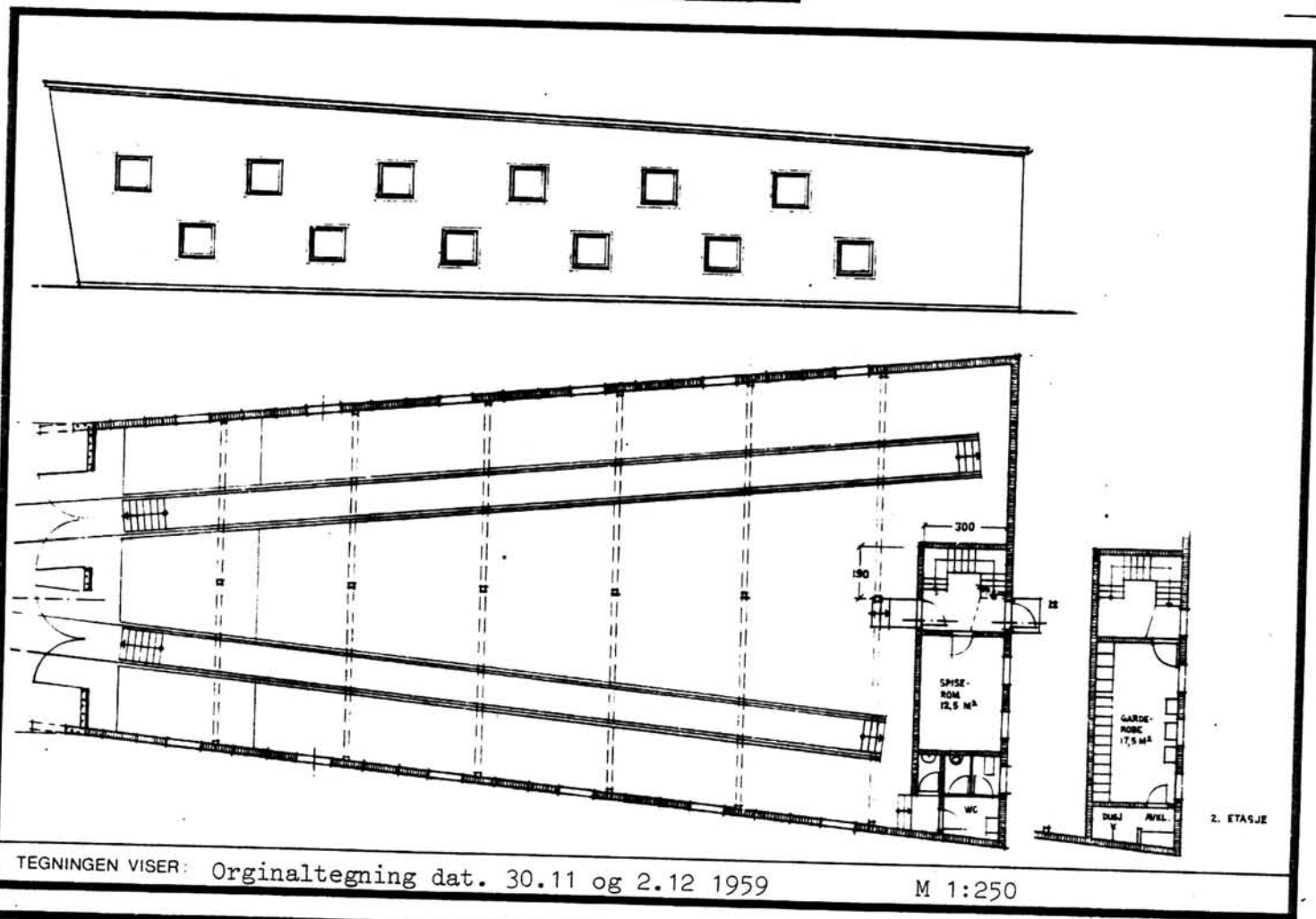
TEGNINGER (ARKIVHENVISNING)	NSB-Ak 1363
ELDRE FOTOGRAF.	

ANDRE OPPLYSNINGER	UTGITT	DATO	REGISTR.	DATO
				6.8.81
	RETTELSES- BLAD	NR	INNFØRT DEN	AV
		NR	INNFØRT DEN	AV
		NR	INNFØRT DEN	AV

NSB · REGISTRERING AV BYGNINGER

Bak. Had 070379

NAVN BYGNINGENS ART	NOTTODDEN STASJON Lokstall	STASJONSNR	BYGN NR
BANESTREKNING	180 Tinnoset - Hjuksebø	KILOMETER	3
KOMMUNE. MATR. NR.	Notodden	GÅRDSNR	145,46
ADRESSE	3670 Notodden	DISTRIKT	Drammen



TEGNINGEN VISER: Originaltegning dat. 30.11 og 2.12 1959

M 1:250

OPPRINNELIG BRUKSFORMAL	PRIMÆRT Lokstall Garderobe Spiserom	SEKUNDÆRT	
	NAVERENDE BRUKSFORMAL	PRIMÆRT Lokstall Garderobe Spiserom	SEKUNDÆRT
FORHOLD TIL ANDRE HUS	Del av anlegg - frittstående		ANTALL LEILIGHETER: 0
FYSISK MILJØ- SAMMENHENG	Større tettsted ,(by)		ANTALL OVERNATTINGSROM: 0

VERNEVERDI	<input type="checkbox"/> PRIO- RITERT	BYGNINGEN PRIORITERES SPESIELT SOM BEVA- RINGSOBJEKT (EVT. INTERN NSB-FREDNING)	<input type="checkbox"/> BYGNINGEN ER FREDET I MEDHOLD AV LOV OM KULTURMINNER
	<input type="checkbox"/> HØY	ENDRINGER SKAL IKKE FORETAS FOR ARKITEKTKONTORET HAR GODKJENT PLANENE. DETTE GJELDER OGSA UTSKIFTING AV DØRER, VINDUER, KLEDNING, TAKTEKKING OSV.	
	<input type="checkbox"/> MIDDELS		
	<input checked="" type="checkbox"/> LAV	ENDRINGER KAN FORETAS UTEN GODKJENNING FRA ARKITEKTKONTORET. DET HENVISES TIL GENE- RELLE RÅD OG RETNINGSLINJER.	
<input type="checkbox"/> INGEN			

DIMENSJONER	HOVED'ÅL M 34,4 x 18,0	BEBYGD AREAL M ² 504	ANTALL ETASJER 1	BRUTTO GOLVAREAL M ²
-------------	---------------------------	------------------------------------	---------------------	------------------------------------

BYGNINGSDEL	TYPE.KONSTRUKSJON	INSTALLASJON	MERKNAD
FUNDAMENT	Betongmur	SKORSTEIN	STK. 0
KJELLER UNDERETASJE	1. Oppfylt, pussegraver 2. Betong på kult	ELEKTRISITET	Innlagt
YTTERVEGG	1. Mur av lettbetongstaver 2. Betong (nordvegg) med porter	OPPVARMING	PRIMERT: Elektrisk istall: dieseldrevet varmluft agregat.
FASADEKLEDNING	Puss	VANN	Innlagt
TAKFORM	Pulttak	BAD	Dusj
TAKTEKING	Papp	TOALETT	TYPE: ANTALL: WC 1

VINDUER	Opprinnelige	DEKOR INNSKRIPSJONER	
DØRER	Opprinnelige	INTERIØR	

BYGGÅR	ÅR 1963	MERKNAD	
TILBYGGING OMBYGGING FLYTTING	ÅR	ENDRING	

VEDLIKEHOLDS- TILSTAND	TILSTAND:	I GOD STAND	BEGYNNENDE FORFALL	FRAMSKREDET FORFALL	RUIIN	EVT. FORFALLSÅRSÅK
	ÅR:					
	1981	X				

FARGESKJEMA	OPPRINNELIG	NAVÆRENDE		BYGGHERRE
UTVENDIG VEGG		4B4, Grøgul / 7-8C-D7, lys rød brun		NSB
VINDSKIER		Lys grå		ARKITEKT NSB-AK v/A.Sundby
GERIKTER				BYGGMESTER
VINDUER		Hvit		BYGNINGSTYPE
DØRER		7-8C-D7		STILPREG
HJØRNEBORD				

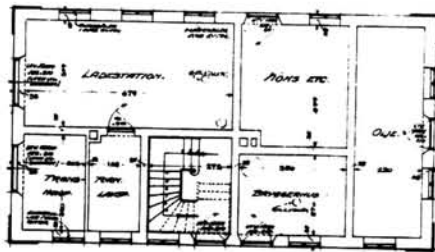
TEGNINGER (ARKIVHENVISNING)	Ak 10988
ELDRE FOTOGRAF.	

ANDRE OPPLYSNINGER	Avtrekksvifter	UTGITT	DATO	REGISTR.	DATO 6.8.81
		RETTELSES- BLAD	NR	INNFØRT DEN	AV
			NR	INNFØRT DEN	AV
		NR	INNFØRT DEN	AV	

NSB · REGISTRERING AV BYGNINGER

Bak Had 0703.79

NAVN BYGNINGENS ART	NOTODDEN STASJON Transformatorstasjon	STASJONSNR. 1806	BYGN. NR. 4
BANESTREKNING	180 Tinnoset - Hjuksebø	KILOMETER 145,81	
KOMMUNE.MATR.NR.	Notodden	GÅRDSNR.	BRUKSNR.
ADRESSE	3670 Notodden	DISTRIKT Drammen	



TEGNINGEN VISER: Original tegning datert februar 1920 M 1:250

OPPRINNELIG BRUKSFORMÅL	PRIMÆRT Ladestasjon Trafostasjon Oljebu, koks	SEKUNDÆRT Vognvisitør Soverom Bryggerhus	
	NAVÆRENDE BRUKSFORMÅL	PRIMÆRT Trafostasjon Overnattingsrom Garderobe, dusj	SEKUNDÆRT Ordrerom Bryggerhus
FORHOLD TIL ANDRE HUS	Del av anlegg - frittstående		
FYSISK MILJØ- SAMMENHENG	Større tettsted (by)		
		ANTALL LEILIGHETER:	0
		ANTALL OVERNATTINGSROM:	4

VERNEVERDI	<input type="checkbox"/> PRIO- RITERT	BYGNINGEN PRIORITERES SPESIELT SOM BEVA- RINGSOBJEKT (EVT. INTERN NSB-FREDNING)	<input type="checkbox"/> BYGNINGEN ER FREDET I MEDHOLD AV LOV OM KULTURMINNER
	<input checked="" type="checkbox"/> HØY	ENDRINGER SKAL IKKE FØRETAS FØR ARKITEKTKONTORET HAR GODKJENT PLANENE. DETTE GJELDER OGSÅ UTSKIFTING AV DØRER, VINDUER, KLEDNING, TAKTEKKING OSV.	
	<input type="checkbox"/> MIDDELS		
	<input type="checkbox"/> LAV		
	<input type="checkbox"/> INGEN		
		ENDRINGER KAN FØRETAS UTEN GODKJENNING FRA ARKITEKTKONTORET. DET HENVISES TIL GENE- RELLE RÅD OG RETNINGSLINJER.	

DIMENSJONER	HØVED'ÅL M 13,75 x 7,7	BEBYGD AREAL M ² 106	ANTALL ETASJER 2	BRUTTO GOLVAREAL M ²
-------------	---------------------------	------------------------------------	---------------------	------------------------------------

BYGNINGSDEL	TYPE, KONSTRUKSJON	INSTALLASJON	MERKNAD
FUNDAMENT	Betongmur over terreng, 1 omvarv hoggen granitt	SKORSTEIN	STK. 2
KJELLER UNDERETASJE	Oppfylt, betong på kult	ELEKTRISITET	Innlagt
YTTERVEGG	Teglmur 1½ steins	OPPVARMING	PRIMÆRT: Elektrisk SEKUNDÆRT:
FASADEKLEDNING	Puss	VANN	Innlagt
TAKFORM	Saltak med svai	BAD	Dusj
TAKTEKKING	Flat betongtakstein	TOALETT	TYPE: ANTALL: WC 2

VINDUER	Opprinnelige (m.småruter)	DEKOR INNSKRIPSJONER	Relieffer i muren: "Hjørne- blokker". Profilert gesims
DØRER	Opprinnelig 1 stk nordvegg Skiftet 4 stk (m.teakpanel)	INTERIØR	

BYGGEÅR	ÅR 1920	MERKNAD
TILBYGGING OMBYGGING FLYTTING	Ca. 1945 1979	ENDRING Ladestasjon, Oljebu, koksbu omgjort til kvile-spiserom, dusj, wc. I 2 etg. innredet 5 overnattingsrom + dagrom 1 Overnattingsrom omgjort til dusj.

VEDLIKEHOLDS- TILSTAND	TILSTAND:	I GOD STAND	BEGYNNENDE FORFALL	FRAMSKREDET FORFALL	RUIN	EVT. FORFALLSÅRSÅK
	ÅR:					
	1981	X				

FARGESKJEMA	OPPRINNELIG	NAVERENDE	FRAMTIDIG	BYGGHERRE
UTVENDIG VEGG		3B-C3 Grågul		NSB
VINDSKIER				ARKITEKT NSB-AK v/G. Hoel og G. Fischer
GERIKTER				BYGGMESTER
VINDUER		Hvit		
DØRER		30D5 Mørk grønn/Klarlakk		BYGNINGSTYPE
HJØRNEBORD				STILPREG

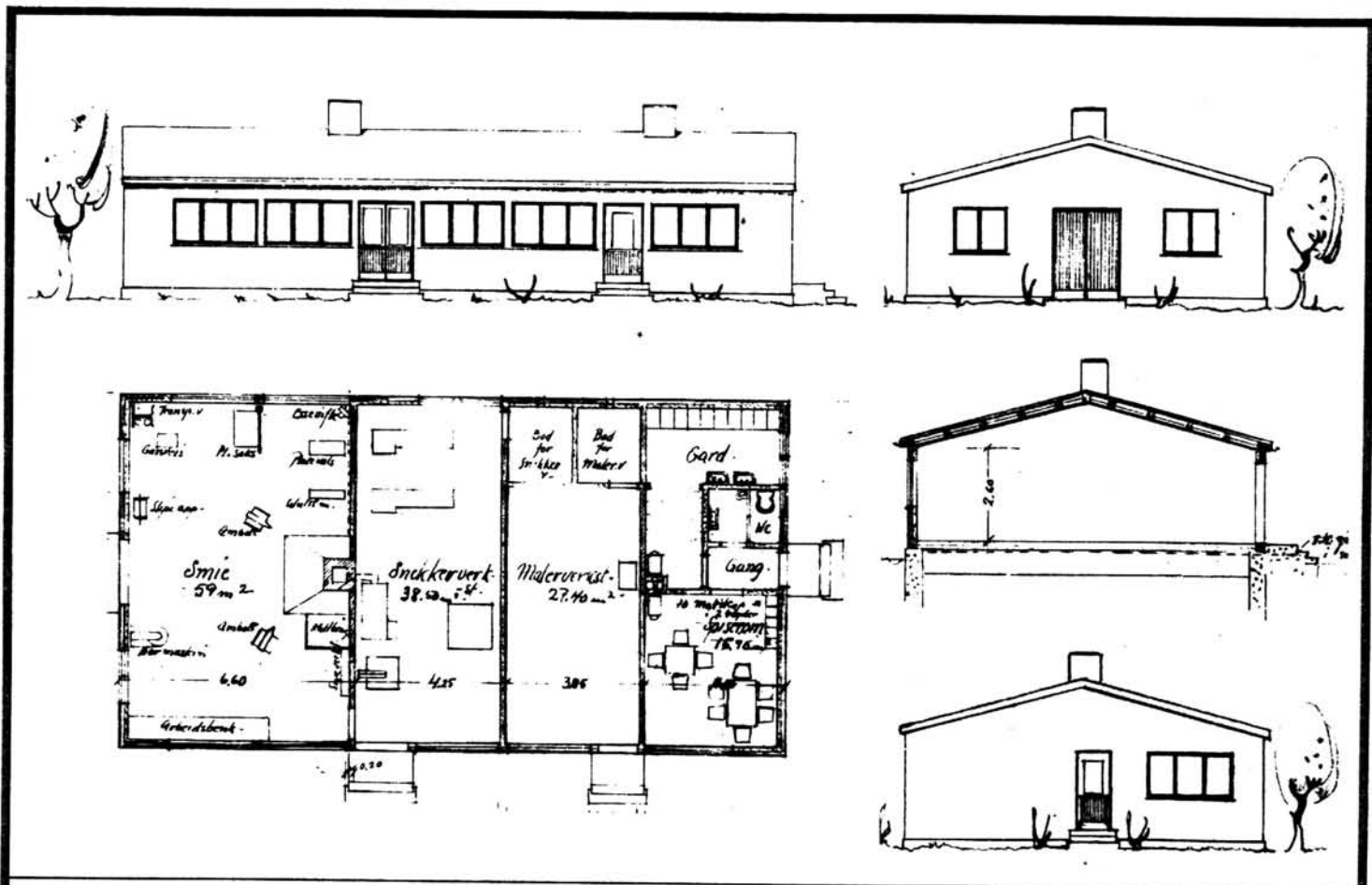
TEGNINGER (ARKIVHENVISNING)	Ak 8753
ELDRE FOTOGRAF.	

ANDRE OPPLYSNINGER	UTGITT	DATO	REGISTR.	DATO 6.8.81
	RETTELSES- BLAD	NR	INNFØRT DEN	AV
		NR	INNFØRT DEN	AV
	NR	INNFØRT DEN	AV	

NSB · REGISTRERING AV BYGNINGER

Bak. Had 070379

NAVN BYGNINGENS ART	NOTODDEN STASJON Snekkerverksted og smie	STASJONSNR 1806	BYGN NR 5
BANESTREKNING	180 Tinnoset - Hjuksebø	KILOMETER 145,80	
KOMMUNE. MATR. NR.	Notodden	GÅRDSNR.	BRUKSNR.
ADRESSE	3670 Notodden	DISTRIKT Drammen	



TEGNINGEN VISER: Originaltegning dat. 21.4.1955

M 1:200

OPPRINNELIG BRUKSFORMÅL	PRIMÆRT Snekkerverksted Malerverksted Smie	SEKUNDÆRT Garderobe/spiserom	
NÅVÆRENDE BRUKSFORMÅL	PRIMÆRT Snekkerverksted Smie Vognvisitørrrom	SEKUNDÆRT Garderobe/spiserom	ANTALL LEILIGHETER: 0 ANTALL OVERNATTINGSROM: 0
FORHOLD TIL ANDRE HUS	Del av anlegg - frittstående		
FYSISK MILJØ- SAMMENHENG	Større tettsted (by)		

VERNEVERDI	<input type="checkbox"/> PRIO- RITERT	BYGNINGEN PRIORITERES SPESIELT SOM BEVA- RINGSOBJEKT (EVT. INTERN NSB-FREDNING)	<input type="checkbox"/> BYGNINGEN ER FREDET I MEDHOLD AV LOV OM KULTURMINNER
	<input type="checkbox"/> HØY	ENDRINGER SKAL IKKE FORETAS FØR ARKITEKTKONTORET HAR GODKJENT PLANENE. DETTE GJELDER OGSA UTSKIFTING AV DØRER, VINDUER, KLEDNING, TAKTEKKING OSV.	
	<input type="checkbox"/> MIDDELS		
	<input checked="" type="checkbox"/> LAV	ENDRINGER KAN FORETAS UTEN GODKJENNING FRA ARKITEKTKONTORET. DET HENVISES TIL GENE- RELLE RÅD OG RETNINGSLINJER.	
<input type="checkbox"/> INGEN			

DIMENSJONER	HØVED'IAL M 22,5 x 10,0	BEBYGD AREAL M ² 207	ANTALL ETASJER 1	BRUTTO GOLVAREAL M ²
-------------	----------------------------	------------------------------------	---------------------	------------------------------------

BYGNINGSDEL	TYPE.KONSTRUKSJON	INSTALLASJON	MERKNAD
FUNDAMENT	Betongmur	SKORSTEIN	STK. 2
KJELLER UNDERETASJE	Oppfylt, betong på kult	ELEKTRISITET	Innlagt
YTTERVEGG	Mur av lettbetongblokker (Ytong)	OPPVARMING	PRIMÆRT: Elektrisk SEKUNDÆRT: Ved
FASADEKLEDNING	Puss	VANN	Innlagt
TAKFORM	Saltak	BAD	
TAKTEKING	Papp	TOALETT	TYPE: WC ANTALL: 1

VINDUER	Opprinnelige (trefag)	DEKOR INNSKRIPSJONER	
DØRER	Opprinnelige	INTERIØR	

BYGGEÅR	ÅR 1957	MERKNAD	
TILBYGGING OMBYGGING FLYTTING	ÅR 1958	ENDRING	Forlenget mot sør, større spiserom

VEDLIKEHOLDS- TILSTAND	TILSTAND:	I GOD STAND	BEGYNNENDE FORFALL	FRAMSKREDET FORFALL	RUIN	EVT. FORFALLSÅRSÅK
	ÅR:	1981	X			

FARGESKJEMA	OPPRINNELIG	NAVERENDE	FRAMTIDIG	BYGGHERRE
UTVENDIG VEGG		Grå		NSB
VINDSKIER		Hvit		ARKITEKT
GERIKTER				NSB-AK A. Sundby
VINDUER		Hvit		BYGGMESTER
DØRER		30D5 Grågrønn		BYGNINGSTYPE
HJØRNEBORD				STILPREG


TEGNINGER (ARKIVHENVISNING)	Ak 10783
ELDRE FOTOGRAF.	

ANDRE OPPLYSNINGER	UTGITT	DATO	REGISTR.	DATO 7.8.81
	RETTELSES- BLAD	NR	INNFØRT DEN	AV
		NR	INNFØRT DEN	AV
		NR	INNFØRT DEN	AV

NSB · REGISTRERING AV BYGNINGER

Bak · Had 070379

NAVN BYGNINGENS ART	NOTODDEN STASJON Materiallager	STASJONSNR. 1806	BYGN NR. 6
BANESTREKNING	180 Tinnoset - Hjuksebø	KILOMETER 145,78	
KOMMUNE.MATR.NR.	Notodden	GÅRDSNR	BRUKSNR
ADRESSE	3670 Notodden	DISTRIKT Drammen	



TEGNINGEN VISER:

OPPRINNELIG BRUKSFORMÅL	PRIMÆRT Materiallager	SEKUNDÆRT	
NÅVÆRENDE BRUKSFORMÅL	PRIMÆRT Materialllager	SEKUNDÆRT	ANTALL LEILIGHETER: 0 ANTALL OVERNATTINGSROM: 6
FORHOLD TIL ANDRE HUS	Del av anlegg - frittstående		
FYSISK MILJØ- SAMMENHENG	Større tettsted (by)		

VERNEVERDI	<input type="checkbox"/> PRIO- RITERT	BYGNINGEN PRIORITERES SPESIELT SOM BEVA- RINGSOBJEKT (EVT. INTERN NSB-FREDNING)	<input type="checkbox"/> BYGNINGEN ER FREDET I MEDHOLD AV LOV OM KULTURMINNER
	<input type="checkbox"/> HØY	ENDRINGER SKAL IKKE FORETAS FØR ARKITEKTKONTORET HAR GODKJENT PLANENE. DETTE GJELDER OGSÅ UTSKIFTING AV DØRER, VINDUER, KLEDNING, TAKTEKKING OSV.	
	<input type="checkbox"/> MIDDELS		
	<input type="checkbox"/> LAV	ENDRINGER KAN FORETAS UTEN GODKJENNING FRA ARKITEKTKONTORET. DET HENVISES TIL GENE- RELLE RÅD OG RETNINGSLINJER.	
<input checked="" type="checkbox"/> INGEN			

DIMENSJONER	HOVEDTÅL M	20,5 x 8,4	BEBYGD AREAL M ²	173	ANTALL ETASJER	1	BRUTTO GOLVAREAL M ²
-------------	---------------	------------	--------------------------------	-----	-------------------	---	------------------------------------

BYGNINGSDEL	TYPE. KONSTRUKSJON	INSTALLASJON	MERKNAD
FUNDAMENT	Betongpillarer	SKORSTEIN	stk. 0
KJELLER UNDERETASJE	Jordgolv	ELEKTRISITET	Innlagt
YTTERVEGG	Bindingsverk	OPPVARMING	PRIMÆRT: SEKUNDÆRT:
FASADEKLEDNING	Stående låvepanel	VANN	Ikke innlagt
TAKFORM	Saltak	BAD	TYPE:
TAKTEKING	Bølgeblikk	TOALETT	ANTALL:

VINDUER	Opprinnelige (1 stk., småruter)	DEKOR INNSKRIPSJONER	
DØRER	Opprinnelig	INTERIØR	

BYGGEÅR	ÅR	MERKNAD
	1938	
TILBYGGING OMBYGGING FLYTTING	ÅR	ENDRING
		Tilbygg vedskjul mot øst

VEDLIKEHOLDS- TILSTAND	TILSTAND: ÅR:	I GOD STAND	BEGYNNENDE FORFALL	FRAMSKREDET FORFALL	RUIN	EVT. FORFALLSÅRSÅK
	1981	X				

FARGESKJEMA	OPPRINNELIG	NAVÆRENDE	FRAMTIDIG	BYGGHERRE
UTVENDIG VEGG		25B2 Grønngrå / 8D 5-6 Rødbrun		NSB
VINDSKIER		Hvit		ARKITEKT
GERIKTER				BYGGMESTER
VINDUER		8D 5-6		BYGNINGSTYPE
DØRER		8D 5-6		STILPREG
HJØRNEBORD				

TEGNINGER (ARKIVHENVISNING)	
ELDRE FOTOGRAF.	

ANDRE OPPLYSNINGER	UTGITT	DATO	REGISTR.	DATO
				7.8.81
	RETTELSES- BLAD	NR	INNFØRT DEN	AV
		NR	INNFØRT DEN	AV
NR		INNFØRT DEN	AV	

NSB · REGISTRERING AV BYGNINGER

Bak Had 070379

NAVN BYGNINGENS ART	NOTODDEN STASJON Tomannsbolig	STASJONSNR 1806	BYGN NR.
BANESTREKNING	180 Tinnoset - Hjuksebø	KILOMETER	
KOMMUNE. MATR. NR.	Notodden	GÅRDSNR	BRUKSNR.
ADRESSE	Brattreinsgt. 3, 3670 Notodden	DISTRIKT	Drammen



1. ETG.	2. ETG.
TEGNINGEN VISER: Endringstegning dat. 28.4.1954. M 1:200	

OPPRINNELIG BRUKSFORMAL	PRIMÆRT Annleggsbrakke til baneanlegget. Flyttet og oppsatt som bolighus	SEKUNDÆRT	
NAVÆRENDE BRUKSFORMAL	PRIMÆRT Bolighus	SEKUNDÆRT	ANTALL LEILIGHETER: 2 ANTALL OVERNATTINGSROM: 0
FORHOLD TIL ANDRE HUS	Del av anlegg - frittstående		
FYSISK MILJØ- SAMMENHENG	Større tettsted (by)		

VERNEVERDI	<input type="checkbox"/>	PRIORITERT	BYGNINGEN PRIORITERES SPESIELT SOM BEVARINGSOBJEKT (EVT. INTERN NSB-FREDNING)	<input type="checkbox"/>	BYGNINGEN ER FREDET I MEDHOLD AV LOV OM KULTURMINNER
	<input type="checkbox"/>	HØY	ENDRINGER SKAL IKKE FORETAS FØR ARKITEKTKONTORET HAR GODKJENT PLANENE. DETTE GJELDER OGSÅ UTSKIFTING AV DØRER, VINDUER, KLEDNING, TAKTEKKING OSV.		
	<input type="checkbox"/>	MIDDELS			
	<input checked="" type="checkbox"/>	LAV	ENDRINGER KAN FORETAS UTEN GODKJENNING FRA ARKITEKTKONTORET. DET HENVISES TIL GENERELLE RÅD OG RETNINGSLINJER.		
	<input type="checkbox"/>	INGEN			

DIMENSJONER	HOVED'IAL M 9,1 x 8,1	BEBYGD AREAL M ² 74	ANTALL ETASJER 1½	BRUTTO GOLVAREAL M ²
-------------	--------------------------	-----------------------------------	----------------------	------------------------------------

BYGNINGSDEL	TYPE. KONSTRUKSJON	INSTALLASJON	MERKNAD
FUNDAMENT	Betongmur	SKORSTEIN	STK. 1
KJELLER UNDERETASJE	Kjeller, trebjelkelag	ELEKTRISITET	Innlagt
YTTERVEGG	Stående plank i reisverk	OPPVARMING	PRIMÆRT: Ved SEKUNDÆRT:
FASADEKLEDNING	Stående skyggepanel med høvlet kant- profil	VANN	Innlagt
TAKFORM	Saltak	BAD	
TAKTEKKING	Krum tegltakstein	TOALETT	TYPE: WC (dårlige) ANTALL: 2

VINDUER	Skiftet (to-fags, koblede)	DEKOR INNSKRIPSJONER	
DØRER	Opprinnelig	INTERIØR	Delvis platekledd

BYGGEÅR	ÅR	MERKNAD
	1917	
TILBYGGING OMBYGGING FLYTTING	ÅR	ENDRING
	1954	Klosetter innlagt.
	1930	33 Flyttet fra Gropa vest for nåværende stasjon.

VEDLIKEHOLDS- TILSTAND	TILSTAND:	I GOD STAND	BEGYNNENDE FORFALL	FRAMSKREDET FORFALL	RUIN	EVT. FORFALLSÅRSÅK
	AR:					
	1981	X				Vanntilførsel dårlig

FARGESKJEMA	OPPRINNELIG	NAVÆRENDE	FRAMTIDIG	BYGGHERRE
UTVENDIG VEGG		3C3 Grågul		NSB-Baneanlegget
VINDSKIER		4B4 Grågul/Hvit		ARKITEKT
GERIKTER		3C3		BYGGMESTER
VINDUER		Hvit		BYGNINGSTYPE
DØRER		5E7 Gulbrun		STILPREG
HJØRNEBORD		3C3		

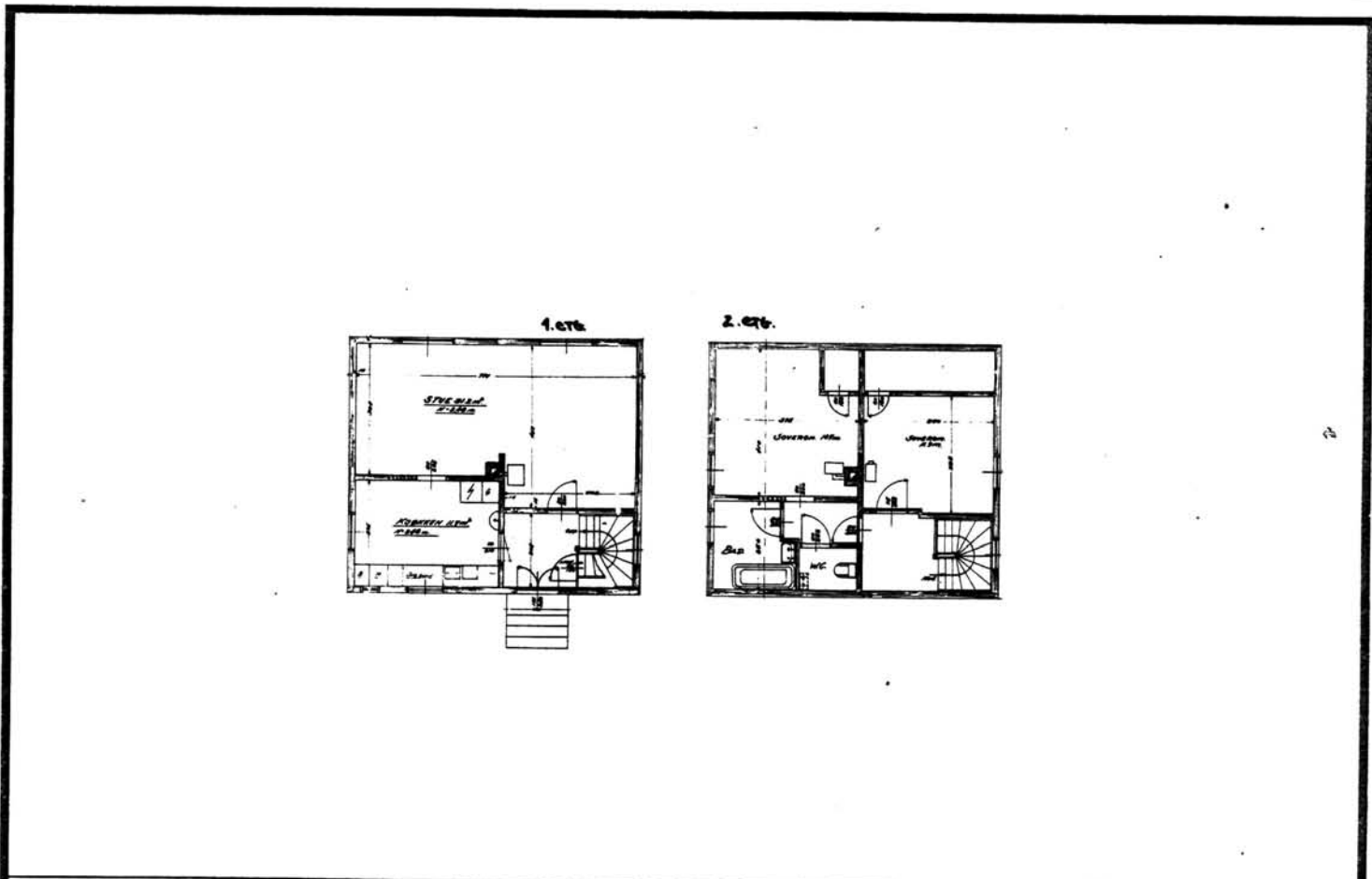
TEGNINGER (ARKIVHENVISNING)	DdB 16205.2
ELDRE FOTOGRAF.	

ANDRE OPPLYSNINGER	UTGITT	DATO	REGISTR.	DATO	
				6.8.81	
	RETTELSES- BLAD	NR	INNFØRT DEN	AV	
		NR	INNFØRT DEN	AV	
NR		INNFØRT DEN	AV		

NSB · REGISTRERING AV BYGNINGER

Bak. Had 070379

NAVN BYGNINGENS ART	NOTODDEN STASJON Enebolig	STASJONSNR. 1806	BYGN. NR.
BANESTREKNING	180 Tinnoset - Hjuksebø	KILOMETER	
KOMMUNE. MATR. NR.	Notodden	GÅRDSNR.	BRUKSNR.
ADRESSE	Brattreinsgt. 5, 3670 Notodden	DISTRIKT Drammen	



TEGNINGEN VISER: Endringstegning dat. 26.4 1954 M 1:200

OPPRINNELIG BRUKSFORMÅL	PRIMÆRT Anleggsbrakke til bane- anlegget. Flyttet og opp- satt som bolighus	SEKUNDÆRT	
NAVÆRENDE BRUKSFORMÅL	PRIMÆRT Bolighus	SEKUNDÆRT	ANTALL LEILIGHETER: 1 ANTALL OVERNATTINGSROM: 0
FORHOLD TIL ANDRE HUS	Del av anlegg - frittstående		
FYSISK MILJØ- SAMMENHENG	Større tettsted (by)		

VERNEVERDI	<input type="checkbox"/> PRIO- RITERT	BYGNINGEN PRIORITERES SPESIELT SOM BEVA- RINGSOBJEKT (EVT. INTERN NSB-FREDNING)	<input type="checkbox"/> BYGNINGEN ER FREDET I MEDHOLD AV LOV OM KULTURMINNER
	<input type="checkbox"/> HØY	ENDRINGER SKAL IKKE FORETAS FØR ARKITEKTKONTORET HAR GODKJENT PLANENE. DETTE GJELDER OGSÅ UTSKIFTING AV DØRER, VINDUER, KLEDNING, TAKTEKKING OSV.	
	<input type="checkbox"/> MIDDELS		
	<input checked="" type="checkbox"/> LAV	ENDRINGER KAN FORETAS UTEN GODKJENNING FRA ARKITEKTKONTORET. DET HENVISES TIL GENE- RELLE RÅD OG RETNINGSLINJER.	
<input type="checkbox"/> INGEN			

DIMENSJONER	HOVED*ÅL M 8,1 x 7,1	BEBYGD AREAL M ² 58	ANTALL ETASJER 1½	BRUTTO GOLVAREAL M ²
-------------	-------------------------	-----------------------------------	----------------------	------------------------------------

BYGNINGSDEL	TYPE.KONSTRUKSJON	INSTALLASJON	MERKNAD
FUNDAMENT	Betongmur	SKORSTEIN	STK. 1
KJELLER UNDERETASJE	Kjeller, trebjelkelag	ELEKTRISITET	Innlagt
YTTERVEGG	Stående plank i reisverk	OPPVARMING	PRIMÆRT: Parafin SEKUNDÆRT: Ved
FASADEKLEDNING	Stående faspanel	VANN	Innlagt
TAKFORM	Saltak	BAD	Innlagt
TAKTEKING	Flate tegltakstein (rød)	TOALETT	TYPE: WC ANTALL: 1

VINDUER	Skiftet (to.fags i lavere åpning) Opprinnelige 2 stk (vestvegg)	DEKOR INNSKRIPSJONER	
DØRER	Skiftet (panelt dør)	INTERIØR	

BYGGEÅR	AR 1917	MERKNAD (som anleggsbrakke)
TILBYGGING OMBYGGING FLYTTING	AR 1954	ENDRING WC innlagt
	AR 1930	33 Flyttet fra Gropa vest for nåværende stasjon

VEDLIKEHOLDS- TILSTAND	TILSTAND: AR:	I GOD STAND	BEGYNNENDE FORFALL	FRAMSKREDET FORFALL	RUIIN	EVT. FORFALLSÅRSÅK
	1981	X				Malingslitasje

FARGESKJEMA	OPPRINNELIG	NAVÆRENDE	FRAMTIDIG	BYGGHERRE
UTVENDIG VEGG		4B4 Grågul		NSB-Baneanlegget
VINDSKIER		4B4/Hvit		ARKITEKT
GERIKTER		4B4		BYGGMESTER
VINDUER		Hvit		BYGNINGSTYPE
DØRER		Klarlakk		STILPREG
HJØRNEBORD		4B4		

TEGNINGER (ARKIVHENVISNING)	DdB 16206.2
ELDRE FOTOGRAF.	

ANDRE OPPLYSNINGER	UTGITT	DATO	REGISTR.	DATO 6.8.81
	RETTELSES- BLAD	NR	INNFØRT DEN	AV
		NR	INNFØRT DEN	AV
		NR	INNFØRT DEN	AV

NSB · REGISTRERING AV BYGNINGER

Bak Had 070373

NAV BYGNINGENS ART	NOTODDEN STASJON Enebolig	STASJONSNR 1806	BYGN NR.
BANESTREKNING	180 Tinnoset - Hjuksebø	KILOMETER	
KOMMUNE.MATR.NR.	Notodden	GÅRDSNR.	BRUKSNR.
ADRESSE	Brattreinsgt. 15, 3670 Notodden	DISTRIKT Drammen	



TEGNINGEN VISER:

OPPRINNELIG BRUKSFORMÅL	PRIMÆRT Bolighus	SEKUNDÆRT	
NAVÆRENDE BRUKSFORMÅL	PRIMÆRT Bolighus	SEKUNDÆRT	ANTALL LEILIGHETER: 1 ANTALL OVERNATTINGSROM: 0
FORHOLD TIL ANDRE HUS	Del av anlegg - frittstående		
FYSISK MILJØ- SAMMENHENG	Større tettsted (by)		

VERNEVERDI	<input type="checkbox"/>	PRIORITERT	BYGNINGEN PRIORITERES SPESIELT SOM BEVARINGSOBJEKT (EVT. INTERN NSB-FREDNING)	<input type="checkbox"/>	BYGNINGEN ER FREDET I MEDHOLD AV LOV OM KULTURMINNER
	<input type="checkbox"/>	HØY	ENDRINGER SKAL IKKE FORETAS FØR ARKITEKTKONTORET HAR GODKJENT PLANENE. DETTE GJELDER OGSÅ UTSKIFTING AV DØRER, VINDUER, KLEDNING, TAKTEKKING OSV.		
	<input type="checkbox"/>	MIDDELS			
	<input checked="" type="checkbox"/>	LAV	ENDRINGER KAN FORETAS UTEN GODKJENNING FRA ARKITEKTKONTORET. DET HENVISES TIL GENERELLE RÅD OG RETNINGSLINJER.		
<input type="checkbox"/>	INGEN				

DIMENSJONER	HØVED'AL M	BEBYGD AREAL M ²	72	ANTALL ETASJER	1/2	BRUTTO GOLVAREAL M ²
-------------	---------------	--------------------------------	----	-------------------	-----	------------------------------------

BYGNINGSDEL	TYPE, KONSTRUKSJON	INSTALLASJON	MERKNAD
FUNDAMENT	Fuget gråsteinsmur	SKORSTEIN	STK. 1
KJELLER UNDERETASJE	Kjeller, trebjelkelag	ELEKTRISITET	Innlagt
YTTERVEGG	Liggende plank, maskinlaft	OPPVARMING	PRIMÆRT: Olje, Ved/Koks SEKUNDÆRT: Elektrisk
FASADEKLEDNING	Stående tømmermannspanel	VANN	Innlagt
TAKFORM	Saltak	BAD	Innlagt
TAKTEKKING	Flate betongtakstein	TOALETT	TYPE: WC ANTALL: 2

VINDUER	Opprinnelige (m. småruter) Skiftet i 2. etasje	DEKOR INNSKRIPSJONER	
DØRER	Skiftet (panelt dør)	INTERIØR	Stue platekledd. Ny kjøkkeninnredning

BYGGEÅR	ÅR 1922	MERKNAD
TILBYGGING OMBYGGING FLYTTING	ÅR	ENDRING

VEDLIKEHOLDS- TILSTAND	TILSTAND: ÅR:	I GOD STAND	BEGYNNENDE FORFALL	FRAMSKREDET FORFALL	RUIN	EVT. FORFALLSÅRSÅK
	1981		X			Lekkasje inn i kjeller om våren (v. pipe)

FARGESKJEMA	OPPRINNELIG	NAVÆRENDE	FRAMTIDIG	BYGGHERRE
UTVENDIG VEGG		4B4-5 Grågul		Rittmester
VINDSKIER		4B4-5/hvit		ARKITEKT
GERIKTER		Hvit (dør)		BYGGMESTER
VINDUER		Hvit		BYGNINGSTYPE
DØRER		5E7 Gulbrun		STILPREG
HJØRNEBORD				


TEGNINGER (ARKIVHENVISNING)	
ELDRE FOTOGRAF	

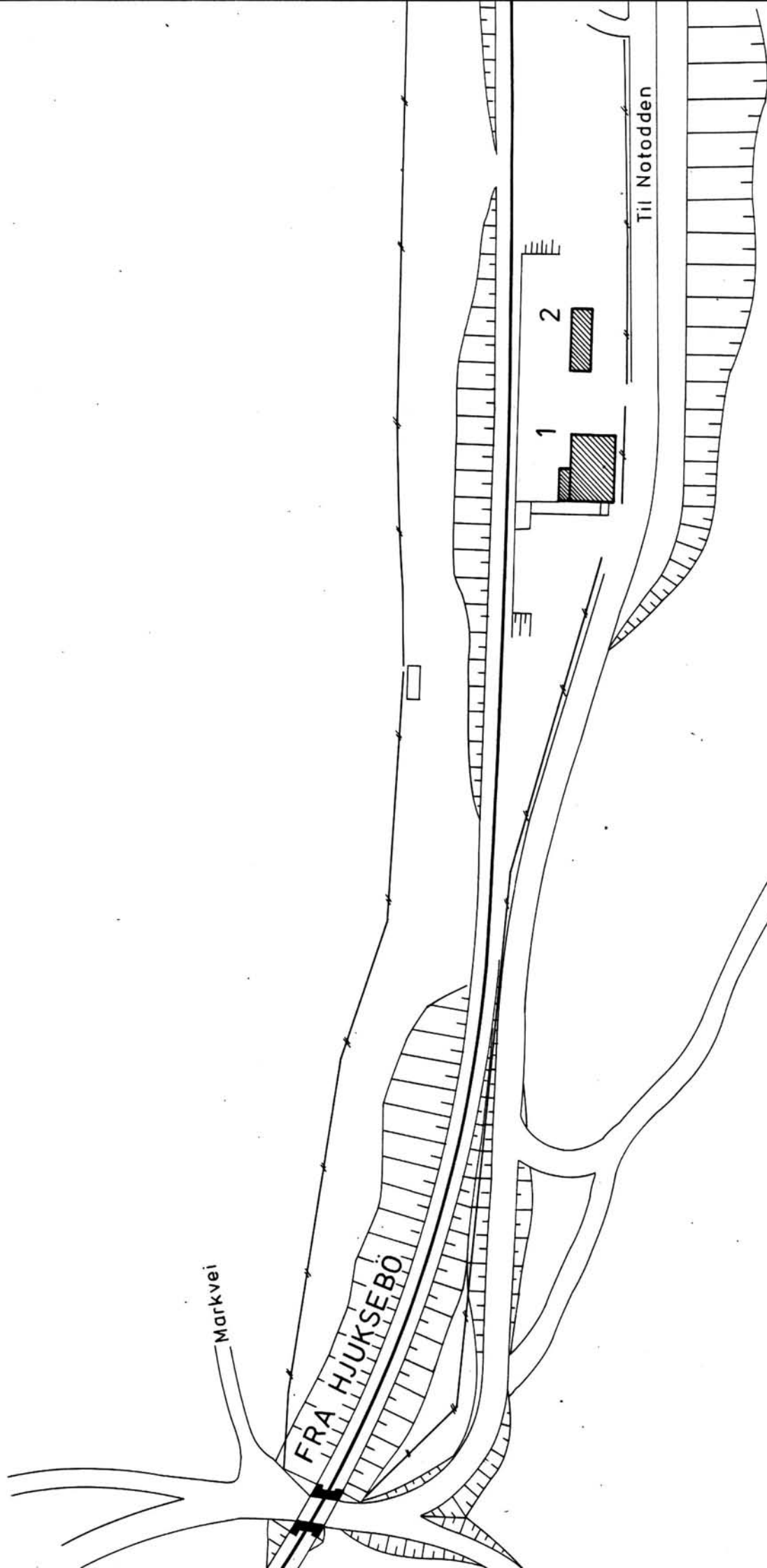
ANDRE OPPLYSNINGER	Huset har vært i Hydros eie, overtatt av NSB gjennom makeskifte nr. 7 mot nr. 15.	UTGITT	DATO	REGISTR.	DATO
					6.8.81
		RETTELSES- BLAD	NR	INNFØRT DEN	AV
			NR	INNFØRT DEN	AV
NR	INNFØRT DEN		AV		

NSB · REGISTRERING AV BYGNINGER


UTGITT:
REVIDERT:

STASJONSNR 1807		STASJON/STREKNING/ANLEGG TINNEGREIND STASJON		BANE / BILRUTE BRATSBERGBANEN		DISTRIKT DRAMMEN						
BYGN NR	KILOMETER	BYGNINGSTYPE	ADRESSE	MATRIKSEL GNR BNR	BEBYGD AREAL	ETG	BRUTTO GOLVFLATE	HOVED- MATERIALE	BYGGEGAR	TEGNINGER ARKIVNR	MERKNAD	EGET SKJEM
1	141,56	Stasjonsbygning	Tinnegrend, 3670 Notodden		103	2		Tre	1917	AK 1055		X.
2	141,59	Uthus, privat	" "		40	1		Tre	1917	.AK 1184		X





SITUASJONS- KART OVER: Tinnegrend stasjon	
BANE- STREKNING:	180 Tinnoset-Hjuksebø
MÅLSTOKK:	1:1000 DATO: 10.8.81
UTSNITT AV LINJEKART NR.: Dd.B. 2934.3	
BUSSHOLDEPlass I DIREKTE TILKNYTNING TIL STASJONEN?	JA <input type="radio"/> NEI <input type="radio"/>
DROPSHOLDEPlass I DIREKTE TILKNYTNING TIL STASJONEN?	JA <input type="radio"/> NEI <input type="radio"/>



NSB · REGISTRERING AV BYGNINGER

Bak Had 0703.79

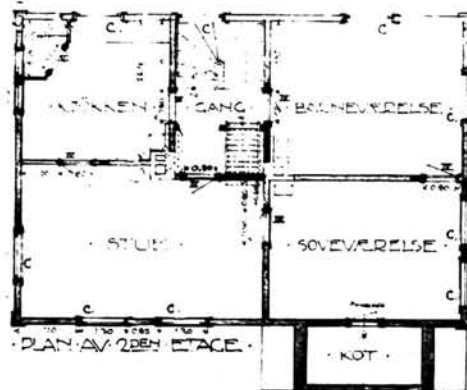
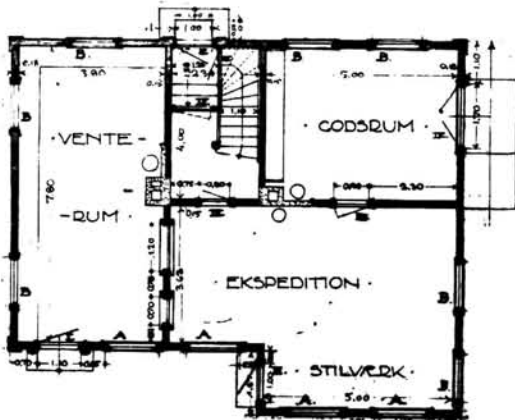
NAVN BYGNINGENS ART	TINNEGREND STASJON Stasjonsbygning	STASJONSNR 1807	BYGN. NR. 1
BANESTREKNING	180 Tinnoset - Hjuksebø	KILOMETER 141,56	
KOMMUNE. MATR. NR.	Notodden	GARDSNR	BRUKSNR.
ADRESSE	Tinnegrend 3670 Notodden	DISTRIKT Drammen	



· FASADE · MOT · LINJEN ·



· GAVLFASADE ·



TEGNINGEN VISER: Originaltegning dat. 5.8.1916

M 1:200

OPPRINNELIG BRUKSFORMÅL	PRIMÆRT Stasjonsbygning -Ekspedisjonslokaler -Stm.bolig	SEKUNDÆRT	
NAVÆRENDE BRUKSFORMÅL	PRIMÆRT Bolighus	SEKUNDÆRT	ANTALL LEILIGHETER: 2 ANTALL OVERNATTINGSROM: 0
FØRHOLD TIL ANDRE HUS	Del av anlegg - frittstående		
FYSISK MILJØ- SAMMENHENG	Spredt landbruksbebyggelse		

VERNEVERDI	<input type="checkbox"/> PRIORITYERT	BYGNINGEN PRIORITYERES SPESIELT SOM BEVARINGSOBJEKT (EVT. INTERN NSB-FREDNING)	<input type="checkbox"/> BYGNINGEN ER FREDET I MEDHOLD AV LOV OM KULTURMINNER
	<input type="checkbox"/> HØY	ENDRINGER SKAL IKKE FORETAS FØR ARKITEKTKONTORET HAR GODKJENT PLANENE. DETTE GJELDER OGSÅ UTSKIFTING AV DØRER, VINDUER, KLEDNING, TAKTEKKING OSV.	
	<input checked="" type="checkbox"/> MIDDELS		
	<input type="checkbox"/> LAV	ENDRINGER KAN FORETAS UTEN GODKJENNING FRA ARKITEKTKONTORET. DET HENVISES TIL GENERELLE RÅD OG RETNINGSLINJER.	
	<input type="checkbox"/> INGEN		

DIMENSJONER	HOVEDÅL M 11,6 x 8,2	BEBYGD AREAL M ² 103	ANTALL ETASJER 2	BRUTTO GOLVAREAL M ²
-------------	-------------------------	------------------------------------	---------------------	------------------------------------

BYGNINGSDEL	TYPE.KONSTRUKSJON	INSTALLASJON	MERKNAD
FUNDAMENT	Fuget gråsteinsmur med betongkrone	SKORSTEIN	STK. 2
KJELLER UNDERETASJE	Kjeller, trebjelkelag	ELEKTRISITET	Innlagt
YTTERVEGG	Stående plank i reisverk	OPPVARMING	PRIMÆRT: Ved SEKUNDÆRT: Parafin
FASADEKLEDNING	Liggende trepanel, weatherboard	VANN	Innlagt
TAKFORM	Saltak med svai	BAD	
TAKTEKKING	Krum tegltakstein	TOALETT	TYPE: ANTALL:

VINDUER	Opprinnelige (Krysspost 1 etg., tofags 2 etg. småruter)	DEKOR INNSKRIPSJONER	Døromramming (til leil. øst fas. Pilastre, speil over, utskåret "1917" i et blomsterornament
DØRER	Opprinnelig (fyllingsdører, glassfelt med småruter)	INTERIØR	Oppr. panel, himling, listverk, dører i flere rom. Forøvrig platekledd.

BYGGEÅR	AR 1917	MERKNAD
TILBYGGING OMBYGGING FLYTTING	AR 1950-åra	ENDRING 1 etasje ombygd til leilighet

VEDLIKEHOLDS- TILSTAND	TILSTAND.	I GOD STAND	BEGYNNENDE FORFALL	FRAMSKREDET FORFALL	RUIN	EVT. FORFALLSÅRSÅK
	AR:	1981	X			

FARGESKJEMA	OPPRINNELIG	NAVERENDE	FRAMTIDIG	BYGGHERRE
UTVENDIG VEGG		8-9D8 Rødbrun		NSB
VINDSKIER		Hvit		ARKITEKT NSB-AK v/ G. Hoel og N.W. Grimnes
GERIKTER		Hvit		BYGGMESTER
VINDUER		Hvit		BYGNINGSTYPER Som Sandsværmoen, Holtsås (sp.v.), Kjerre (sp.v.).
DØRER		28D5 Grågrønn		STILPREG
HJØRNEBORD		Hvit		

TEGNINGER (ARKIVHENVISNING)	Ak 1055
ELDRE FOTOGRAF.	

ANDRE OPPLYSNINGER	Stasjonen nedlagt i 50-åra.	UTGITT	DATO	REGISTR.	DATO
					10.8.81
		RETTELSESB BLAD	NR	INNFORT DEN	AV
			NR	INNFORT DEN	AV
NR	INNFORT DEN		AV		

NSB - REGISTRERING AV BYGNINGER

Bak. Had 0703 79

NAVN BYGNINGENS ART	TINNEGREND, STASJON Uthus/privet	STASJONSNR 1807	BYGN. NR. 2
BANESTREKNING	180 Tinnoset - Hjuksebø	KILOMETER 141,59	
KOMMUNE, MATR. NR.	Notodden	GÅRDSNR.	BRUKSNR.
ADRESSE	Tinnegrend, 3670 Notodden	DISTRIKT Drammen	



TEGNINGEN VISER: Originaltegning dat. 5.8.1916 M 1:200

OPPRINNELIG BRUKSFORMÅL	PRIMÆRT Vedbu Privet	SEKUNDÆRT	
NAVÆRENDE BRUKSFORMÅL	PRIMÆRT Vedbu Privet Venteskur	SEKUNDÆRT	ANTALL LEILIGHETER: 0 ANTALL OVERNATTINGSROM: 0
FORHOLD TIL ANDRE HUS	Del av anlegg - frittstående		
FYSISK MILJØ- SAMMENHENG	Spredt landbruksbebyggelse		

VERNEVERDI	<input type="checkbox"/> PRIO- RITERT	BYGNINGEN PRIORITERES SPESIELT SOM BEVA- RINGSOBJEKT (EVT. INTERN NSB-FREDNING)	<input type="checkbox"/> BYGNINGEN ER FREDET I MEDHOLD AV LOV OM KULTURMINNER
	<input type="checkbox"/> HØY	ENDRINGER SKAL IKKE FORETAS FOR ARKITEKTKONTORET HAR GODKJENT PLANENE. DETTE GJELDER OGSÅ UTSKIFTING AV DØRER, VINDUER, KLEDNING, TAKTEKKING OSV.	
	<input checked="" type="checkbox"/> MIDDELS		
	<input type="checkbox"/> LAV	ENDRINGER KAN FORETAS UTEN GODKJENNING FRA ARKITEKTKONTORET. DET HENVISES TIL GENE- RELLE RÅD OG RETNINGSLINJER.	
	<input type="checkbox"/> INGEN		

DIMENSJONER	HOVED'IAL M 11,2 x 3,5	BEBYGD AREAL M ² 40	ANTALL ETASJER 1	BRUTTO GOLVAREAL M ²
-------------	---------------------------	-----------------------------------	---------------------	------------------------------------

BYGNINGSDEL	TYPE. KONSTRUKSJON	INSTALLASJON	MERKNAD
FUNDAMENT	1. Fuget gråsteinsmur 2. Liggende tresviller	SKORSTEIN	STK. 0
KJELLER UNDERETASJE	1. Møkkakum/oppfylt betongdekke 2. Oppfylt, jordgolv 3. Oppfylt, svillelagt (venteskur)	ELEKTRISITET	Innlagt
YTTERVEGG	Bindingsverk	OPPVARMING	PRIMÆRT: Elektrisk SEKUNDÆRT:
FASADEKLEDNING	Stående vekselpanel	VANN	Ikke innlagt
TAKFORM	Saltak	BAD	
TAKTEKKING	1. Krum, tegltakstein 2. Flat betongtakstein	TOALETT	TYPE: Utedo ANTALL 3

VINDUER	Opprinnelige	DEKOR INNSKRIPSJONER	
DØRER	Skiftet (panelte)	INTERIØR	

BYGGEÅR	ÅR 1917	MERKNAD
TILBYGGING OMBYGGING FLYTTING	ÅR	ENDRING Tilbygg venteskur (forlengelse mot sør) og redskapsbu

VEDLIKEHOLDS- TILSTAND	TILSTAND:	GOD STAND	BEGYNNENDE FORFALL	FRAMSKREDET FORFALL	RUIIN	EVT. FORFALLSÅRSÅK
	ÅR:					
	1981	X				Råte i vannbord, kledning. Enkelte knuste ruter.

FARGESKJEMA	OPPRINNELIG	NAVÆRENDE	FRAMTIDIG	BYGGHERRE
UTVENDIG VEGG		8-9D8 Rødbrun		NSB
VINDSKIER		Hvit		ARKITEKT
GERIKTER		Hvit		BYGGMESTER
VINDUER		Hvit		
DØRER		24-25C3 Grågrønn		BYGNINGSTYPE
HJØRNEBORD		Hvit		Som Sandsværmoen, Holtsås og Kjerre
				STILPREG


TEGNINGER (ARKIVHENVISNING)	Ak 1184
ELDRE FOTOGRAF.	

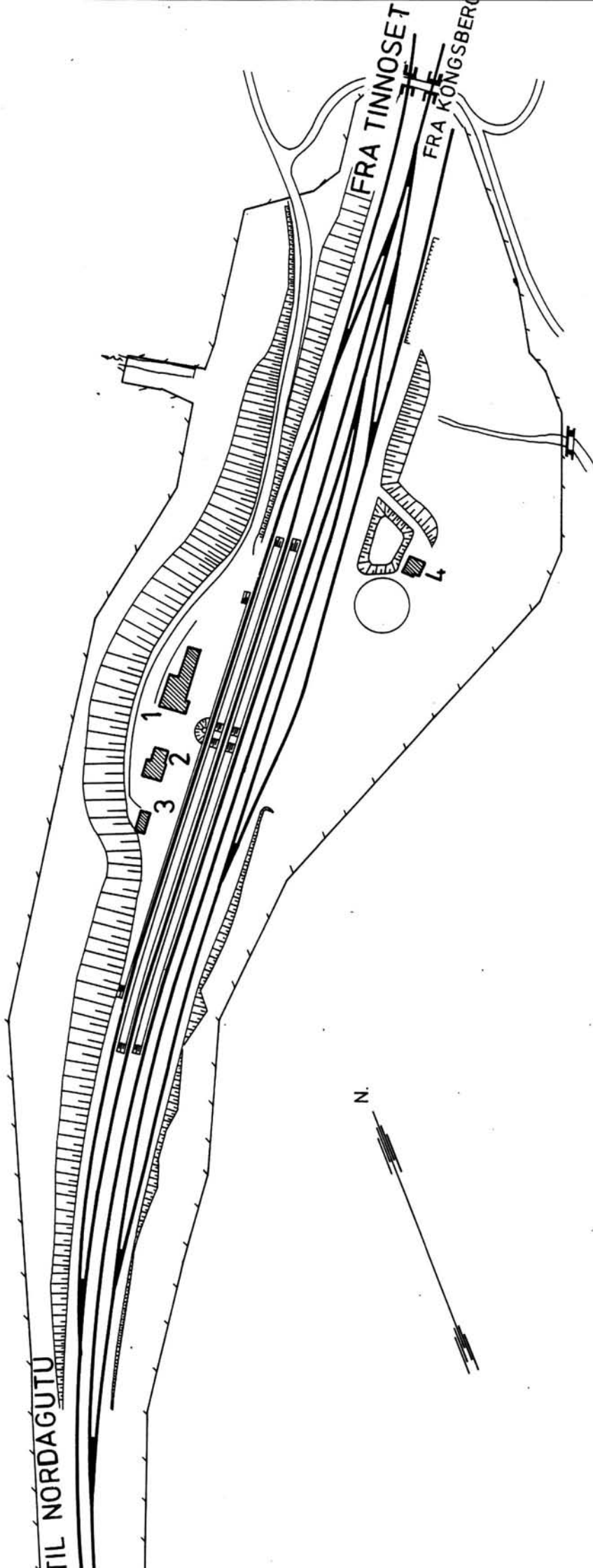
ANDRE OPPLYSNINGER	UTGITT	DATO	REGISTR.	DATO	
				10.8.81	
	RETTELSES- BLAD	NR	INNFORT DEN	AV	
		NR	INNFORT DEN	AV	
NR		INNFORT DEN	AV		

NSB · REGISTRERING AV BYGNINGER


STASJONSNR 1808 STASJON HJUKSEBØ STASJON HJUKSEBØ (SØRLANDSBANEN) BRATSBERGBANEN (SØRLANDSBANEN) BANE/BILROUTE DISTRIKT DRAMMEN

BYGN NR	KILOMETER	BYGNINGSTYPE	ADRESSE	MATRIKkel GNR BNR	BEBYGD AREAL	ETG	BRUTTO GOLVFLATE	HOVED- MATERIALE	BYGGEAR	TEGNINGER ARKIVNR	MERKNAD	EGET SKIEMA
1	136,24	Stasjonsbygning	Hjuksebø, 3810 Gvarv		185	2		Tre	1918	Ak 645		X
2	136,27	Godshus m.hvilerom	"		74	2		Tre	1917	Ak 645		X
3	136,29	Vedskur	"		33	1		Tre	1940			
4	136,17	Hvilebu	"		30	1		Tre	1947			





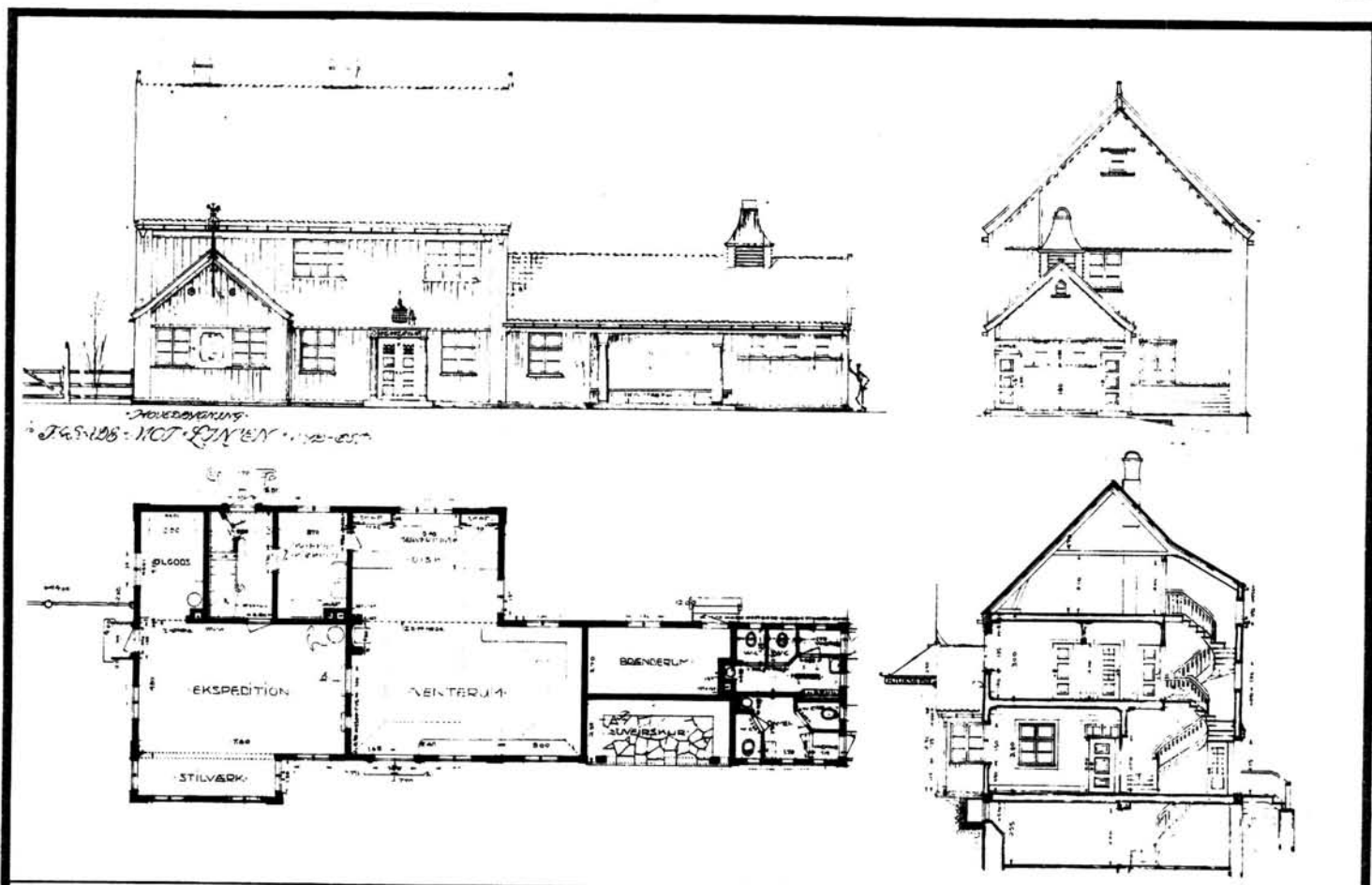
SITUASJONS- KART OVER:	Hjuksebø stasjon
BANE- STREKNING:	180 Tinnoaset-Hjuksebø
MÅLESTOKK:	1:2000
UTSNITT AV LINJEKART NR.:	Dd.B. 18306.6
DATO:	7.8.81
BUSSHOLDEPLASS I DIREKTE TILKNYTNING TIL STASJONEN?	JA <input type="checkbox"/> NEI <input type="checkbox"/>
DROSEHOLDEPLASS I DIREKTE TILKNYTNING TIL STASJONEN?	JA <input type="checkbox"/> NEI <input type="checkbox"/>



NSB · REGISTRERING AV BYGNINGER

Bak. Had 070379

NAVN BYGNINGENS ART	HJUKSEBØ STASJON Stasjonsbygning	STASJONSNR. 1808	BYGN. NR. 1
BANESTREKNING	180 Tinnoset - Hjuksebø	KILOMETER 136,24	
KOMMUNE. MATR. NR.	Sauherad	GÅRDSNR.	BRUKSNR.
ADRESSE	Hjuksebø, 3810 Gvarv	DISTRIKT Drammen	



TEGNINGEN VISER: Originaltegning dat. 14, 19 og 29.4 1915

M 1:250

OPPRINNELIG BRUKSFORMÅL	PRIMÆRT	Stasjonsbygning - Ekspedisjon og venterom - Bolig	SEKUNDÆRT	- Kafekjøkken og anretning - Privet - Uværskur, vedbu
	NAVÆRENDE BRUKSFORMÅL	PRIMÆRT	Stasjonsbygning - Ekspedisjonslokaler - Leilighet (utleid)	SEKUNDÆRT
FORHOLD TIL ANDRE HUS	Del av anlegg - frittstående			
FYSISK MILJØ- SAMMENHENG	Landbruksbebyggelse			

VERNEVERDI	<input type="checkbox"/> PRIO- RITERT	BYGNINGEN PRIORITERES SPESIELT SOM BEVA- RINGSOBJEKT (EVT. INTERN NSB-FREDNING)	<input type="checkbox"/> BYGNINGEN ER FREDET I MEDHOLD AV LOV OM KULTURMINNER
	<input type="checkbox"/> HØY	ENDRINGER SKAL IKKE FORETAS FØR ARKITEKTKONTORET HAR GODKJENT PLANENE. DETTE GJELDER OGSÅ UTSKIFTING AV DØRER, VINDUER, KLEDNING, TAKTEKKING OSV.	
	<input checked="" type="checkbox"/> MIDDELS		
	<input type="checkbox"/> LAV	ENDRINGER KAN FORETAS UTEN GODKJENNING FRA ARKITEKTKONTORET. DET HENVISES TIL GENE- RELLE RÅD OG RETNINGSLINJER.	
<input type="checkbox"/> INGEN			

DIMENSJONER	HOVEDÅL M 25,0 x 9,0	BEBYGD AREAL M ² 185	ANTALL ETASJER 2	BRUTTO GOLVAREAL M ²
-------------	----------------------	---------------------------------	------------------	---------------------------------

BYGNINGSDEL	TYPE, KONSTRUKSJON	INSTALLASJON	MERKNAD
FUNDAMENT	Fuget gråsteinsmur med betongkrone	SKORSTEIN	STK. 2
KJELLER UNDERETAŠJE	Kjeller, trebjelkelag. 2. Lufta kryperom, betongdekke. 3. Lufta kryperom, trebjelkelag	ELEKTRISITET	Innlagt
		OPPVARMING	PRIMERT: Elektrisk SEKUNDÆRT: Ved
YTTERVEGG	Stående plank i reisverk	VANN	Innlagt
FASADEKLEDNING	1. Stående vekselpanel m. høvlet kantprof. 2. Stående vekselpan. 3. Weatherborad, ligg.	BAD	Innlagt
TAKFORM	Saltak. Risalitt mot spor.	TOALETT	TYPE: WC
TAKTEKKING	1. Flat betongtakstein. 2. Flat tegltakstein		ANTALL: 5

VINDUER	Oppr. i 1 etg. Skiftet i 2 etg. (leil.): Vippevind. to lag glass 1 stort fast stuevind.	DEKOR INNSKRIPSJONER	Døromr. v. roming.: Pilastre, kapiteler, gavlmot. over leil.-ing. Smijerns gavlspar på Risalitt, med hane og "Anno 1916"
DØRER	Skiftet (m. teakpan.) Oppr. 1 stk (leil.) Fyllingsdør	INTERIØR	Oppr. benker i v. rom. Kafedisk som oppr. Kontor og v. rom: oppr. pan. og him. Leil.: oppr. pan. bortsett fra stue, pl. kledd.

BYGGEÅR	AR 1916 - 1918	MERKNAD
TILBYGGING OMBYGGING FLYTTING	AR 1947 (*)	ENDRING Vindfang til kontor, ordrerom Leilighet: vegg fjernet. WC innstallert

VEDLIKEHOLDSTILSTAND	TILSTAND:	I GOD STAND	BEGYNNENDE FORFALL	FRAMSKREDET FORFALL	RUIN	EVT. FORFALLSÅRSÅK
	AR:					
	1981	X				Råte i vannbord. Enkelte dårlige vinduer

FARGESKJEMA	OPPRINNELIG	NAVÆRENDE	FRAMTIDIG	BYGGHERRE
UTVENDIG VEGG		9C-D8 Rødbrun		NSB
VINDSKIER		Hvit		ARKITEKT
GERIKTER		Hvit		NSB-AK v/ G. Hoel og H. Munthe Kaas
VINDUER		Hvit		BYGGMESTER
DØRER		Brunlakk/Lys grå		Jacob Halvorsen
HJØRNEBORD		Hvit		BYGNINGSTYPE
				STILPREG

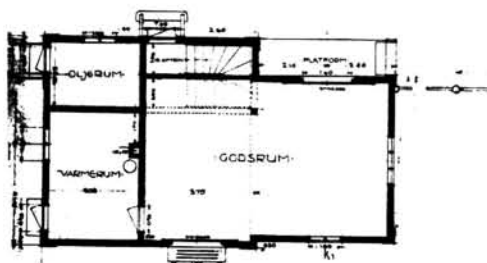

TEGNINGER (ARKIVHENVISNING)	Ak 645
ELDRE FOTOGRAF.	

ANDRE OPPLYSNINGER	UTGITT	DATO	REGISTR.	DATO 7.8.81
	RETTELSESBLAD	NR	INNFØRT DEN	AV
		NR	INNFØRT DEN	AV
	NR	INNFØRT DEN	AV	

NSB · REGISTRERING AV BYGNINGER

Bak. Had 0703.79

NAVN BYGNINGENS ART	HJUKSEBØ STASJON Godshus	STASJONSNR 1808	BYGN NR. 2
BANESTREKNING	180 Tinnoset - Hjuksebø	KILOMETER 136,27	
KOMMUNE.MATR.NR.	Sauherad	GÅRDSNR	BRUKSNR
ADRESSE	Hjuksebø, 3810 Gvarv	DISTRIKT Drammen	



TEGNINGEN VISER: Originaltegning dat. 14. og 19.4 .1915 . M 1:250

OPPRINNELIG BRUKSFORMÅL	PRIMERT Godshus Oljebu Telegrafistrom	SEKUNDERT	
NAVÆRENDE BRUKSFORMÅL	PRIMERT Godshus Overnattingsrom Relerom	SEKUNDERT	ANTALL LEILIGHETER: 0 ANTALL OVERNATTINGSROM: 2
FORHOLD TIL ANDRE HUS	Del av anlegg - frittstående		
FYSISK MILJØ- SAMMENHENG	Landbruksbebyggelse		

VERNEVERDI	<input type="checkbox"/> PRIO- RITERT	BYGNINGEN PRIORITERES SPESIELT SOM BEVA- RINGSOBJEKT (EVT. INTERN NSB-FREDNING)	<input type="checkbox"/> BYGNINGEN ER FREDET I MEDHOLD AV LOV OM KULTURMINNER
	<input type="checkbox"/> HØY	ENDRINGER SKAL IKKE FORETAS FØR ARKITEKTKONTORET HAR GODKJENT PLANENE. DETTE GJELDER OGSÅ UTSKIFTING AV DØRER, VINDUER, KLEDNING, TAKTEKKING OSV.	
	<input checked="" type="checkbox"/> MIDDELS		
	<input type="checkbox"/> LAV	ENDRINGER KAN FORETAS UTEN GODKJENNING FRA ARKITEKTKONTORET. DET HENVISES TIL GENE- RELLE RÅD OG RETNINGSLINJER.	
	<input type="checkbox"/> INGEN		

DIMENSJONER	HOVEDTÅL M 11,5 x 7,0	BEBYGD AREAL M ² 74	ANTALL ETASJER 2	BRUTTO GOLVAREAL M ²
-------------	--------------------------	-----------------------------------	---------------------	------------------------------------

BYGNINGSDEL	TYPE.KONSTRUKSJON	INSTALLASJON	MERKNAD
FUNDAMENT	Fuget gråsteinsmur med betongkrone	SKORSTEIN	STK 1
KJELLER UNDERETASJE	Luftet kryperom, trebjelkelag.	ELEKTRISITET	Innlagt
YTTERVEGG	Stående plank i reisverk	OPPVARMING	PRIMÆRT: Elektrisk SEKUNDÆRT: Ved
FASADEKLEDNING	Stående skyggepanel	VANN	Innlagt
TAKFORM	Saltak	BAD	
TAKTEKKING	Flat tegltakstein	TOALETT	TYPE: ANTALL: 0

VINDUER	Opprinnelige (med småruter, kobla)	DEKOR INNSKRIPSJONER	Gavlspir (mot spor)
DØRER	Skifta (panelte) Opprinnelige godsporter (2 stk)	INTERIØR	Innstallert diverse utstyr for telegrafisttjenesten i tidligere oljebu.

BYGGEÅR	AR 1917	MERKNAD
TILBYGGING OMBYGGING FLYTTING	AR 1947	ENDRING Avdelt 1 rom i 2.etg.

VEDLIKEHOLDS- TILSTAND	TILSTAND:	I GOD STAND	BEGYNNENDE FORFALL	FRAMSKREDET FORFALL	RUIN	EVT. FORFALLSÅRSÅK
	AR:					
	1981	X				Råte i vannbord, Gavlbord

FARGESKJEMA	OPPRINNELIG	NAVERENDE	FRAMTIDIG	BYGGHERRE
UTVENDIG VEGG		9C-D8 Rødbrun		NSB
VINDSKIER		Hvit		ARKITEKT NSB-AK v/ G. Hoel og H. Munthe Kaas
GERIKTER				BYGGMESTER Jacob Halvorsen
VINDUER		Hvit		BYGNINGSTYPE
DØRER		Lys grå		STILPREG
HJØRNEBORD		Hvit		


TEGNINGER (ARKIVHENVISNING)	Ak 645
ELDRE FOTOGRAF	

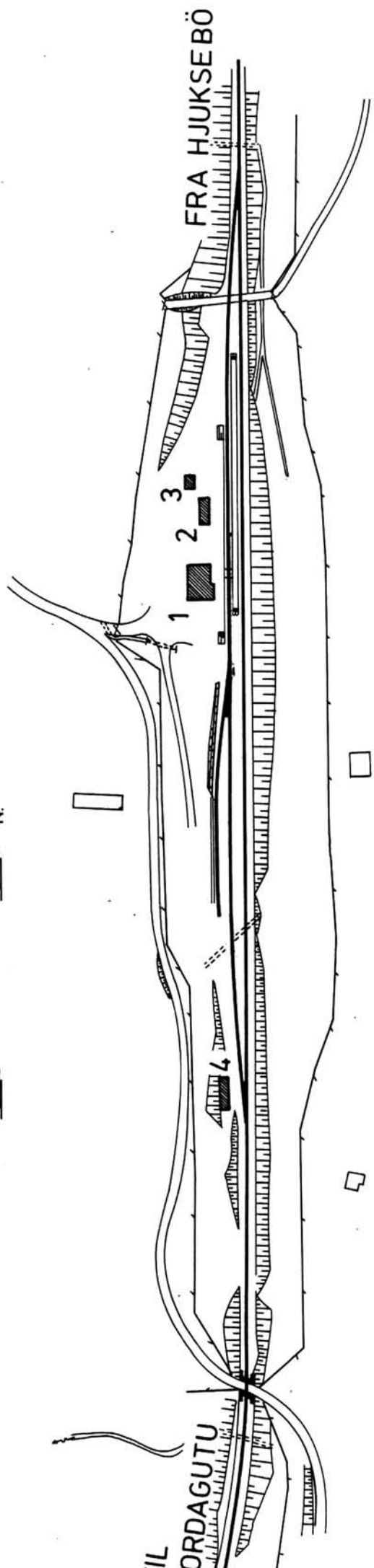
ANDRE OPPLYSNINGER	UTGITT	DATO	REGISTR.	DATO	
				7.8.81	
	RETTELSES- BLAD	NR	INNFØRT DEN	AV	
		NR	INNFØRT DEN	AV	
NR		INNFØRT DEN	AV		

NSB - REGISTRERING AV BYGNINGER


UTGITT :
REVIDERT :

STASJONSNR 1809		STASJON/STREKNING/ANLEGG HOLTSÅS STASJON		BANE / BILRUTE BRATSBERGBANEN (SØRLANDSBANEN)		DISTRIKT DRAMMEN						
BYGN NR	KILOMETER	BYGNINGSTYPE	ADRESSE	MATRIKkel Gnr Bnr	BEBYGD AREAL	ETG	BRUTTO GOLVFLATE	HØVED- MATERIALE	BYGGEAR	TEGNINGER ARKIVNR	MERKNAD	EGET SKJEMA
1	140,85	Stasjonsbygning	3678 Holtsås		105	2		Tre	1917	AK 1056		X
2	140,82	Uthus, privat	"		33	1		Tre	1917	AK 1239		X
3	140,81	Vedskur	"		20	1		Tre	1940		Garasje	
4	141,03	Redskaps- og hvilebu	"		32	1		Tre	1945			





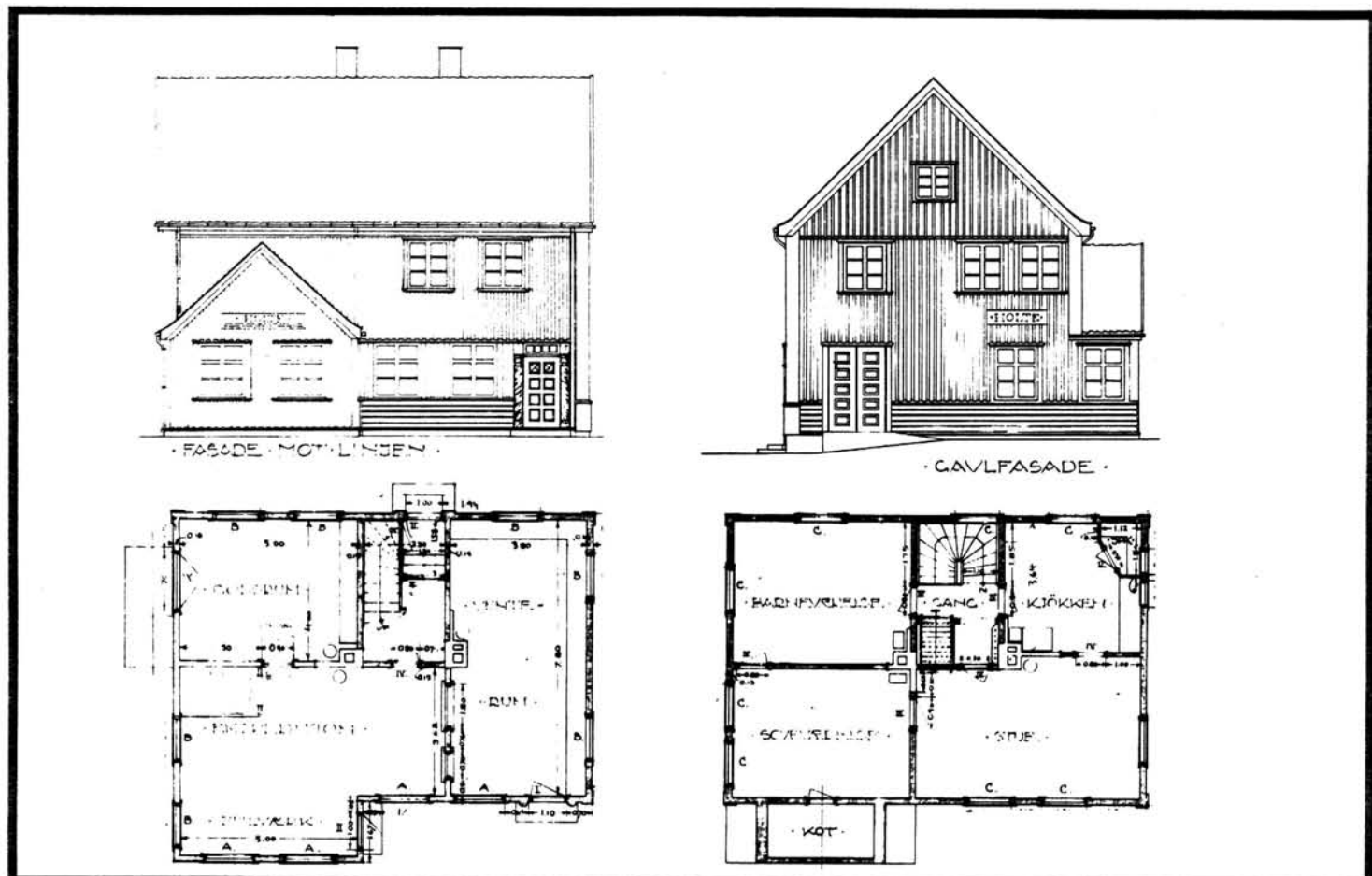
SITUASJONS- KART OVER:	Holtsås stasjon
BANE- STREKNING:	180 Tinnoet-Hjuksebø
MÅLESTOKK:	1:2000 DATO: 26.8.81
UTSNITT AV LINJEKART NR.:	Dd.B. 18368.6
BUSSHOLDEPLASS I DIREKTE TILKNYTING TIL STASJONEN?	JA <input type="radio"/> NEI <input type="radio"/>
DROSJEHOLDEPLASS I DIREKTE TILKNYTING TIL STASJONEN?	JA <input type="radio"/> NEI <input type="radio"/>



NSB · REGISTRERING AV BYGNINGER

Bak Had 070379

NAVN BYGNINGENS ART	HOLTSÅS STASJON Stasjonsbygning	STASJONSNR	1809	BYGN. NR.	1
BANESTREKNING	181 Hjuksebø - Nordagutu	KILOMETER	140,85	GÅRDSNR.	BRUKSNR.
KOMMUNE.MATR.NR.	Sauherad	DISTRIKT	Drammen		
ADRESSE	3678 Holtsås				



TEGNINGEN VISER: Originaltegning dat. 21.8.1916

M 1:200

OPPRINNELIG BRUKSFØRMÅL	PRIMÆRT Stasjonsbygning -Ekspedisjonslokaler -Godsrom	SEKUNDÆRT -Stm. bolig	
NAVÆRENDE BRUKSFØRMÅL	PRIMÆRT Bolighus Relerom CTC Venterom	SEKUNDÆRT	ANTALL LEILIGHETER: 1 ANTALL OVERNATTINGSROM: 0
FORHOLD TIL ANDRE HUS	Del av anlegg - frittstående		
FYSISK MILJØ- SAMMENHENG	Landbruksbebyggelse		

VERNEVERDI	<input type="checkbox"/> PRIO- RITERT	BYGNINGEN PRIORITERES SPESIELT SOM BEVA- RINGSOBJEKT (EVT. INTERN NSB-FREDNING)	<input type="checkbox"/> BYGNINGEN ER FREDET I MEDHOLD AV LOV OM KULTURMINNER
	<input checked="" type="checkbox"/> HØY	ENDRINGER SKAL IKKE FORETAS FØR ARKITEKTKONTORET HAR GODKJENT PLANENE. DETTE GJELDER OGSÅ UTSKIFTING AV DØRER, VINDUER, KLEDNING, TAKTEKKING OSV.	
	<input type="checkbox"/> MIDDELS		
	<input type="checkbox"/> LAV <input type="checkbox"/> INGEN	ENDRINGER KAN FORETAS UTEN GODKJENNING FRA ARKITEKTKONTORET. DET HENVISES TIL GENE- RELLE RÅD OG RETNINGSLINJER.	

DIMENSJONER	HOVEDTAL M 11,8 x 8,16	BEBYGD AREAL M ² 105	ANTALL ETASJER 2	BRUTTO GOLVAREAL M ²
-------------	---------------------------	------------------------------------	---------------------	------------------------------------

BYGNINGSDEL	TYPE, KONSTRUKSJON	INSTALLASJON	MERKNAD
FUNDAMENT	Betongmur	SKORSTEIN	STK. 2
KJELLER UNDERETASJE	Kjeller, trebjelkelag	ELEKTRISITET	Innlagt
YTTERVEGG	Stående plank i reisverk	OPPVARMING	PRIMÆRT: Ved SEKUNDÆRT: Elektrisk
FASADEKLEDNING	1. Stående vekselpanel 2. Liggende weatherboard (brystning)	VANN	Innlagt
TAKFORM	Saltak med svai	BAD	Innlagt
TAKTEKKING	Krum teglta stein	TOALETT	TYPE: ANTALL:

VINDUER	Oppr. i 1. etg. (krysspost) Skiftet i 2 etg. (utseende som oppr. Koblete)	DEKOR INNSKRIPSJONER	Båndgesims. Døromr.: kraftige gerikter m. utskjæringer. Speil over leil.inngang har utskåret "blomsterdekor" med tekst "1917"
DØRER	Skiftet 2 stk (panelte) Oppr. 1 stk (fyllingsdør m. glassfelt)	INTERIØR	En del oppr. panel i 1. etg. 1 støpejernsovn Ulefos no. 309

BYGGÅR	AR 1917	MERKNAD
TILBYGGING OMBYGGING FLYTTING	AR 1967 (6)	ENDRING 1. etg. ombygd til relérom (i tidligere venterom) Nytt venterom i stillverksutbygg, avdelt fra kontor. Bad i leilighet.

VEDLIKEHOLDSTILSTAND	TILSTAND AR:	I GOD STAND	BEGYNNENDE FORFALL	FRAMSKREDET FORFALL	RUIN	EVT. FORFALLSÅRSÅK
	1981	X				Malingslitasje. Råte i vannbord.

FARGESKJEMA	OPPRINNELIG	NAVERENDE	FRAMTIDIG	BYGGHERRER
UTVENDIG VEGG		8C-D8 Rødbrun		NSB
VINDSKIER		Hvit		ARKITEKT NSB-AK v/G. Hoel og og N.W. Grimnes
GERIKTER		Hvit		BYGGMESTER
VINDUER		Hvit		
DØRER		Klarlakk/29D4 Grågrønn		BYGNINGSTYPE Som Kjerre, Tinnegrend (sp. v.) og Sandsværmoen (sp. v.)
HJØRNEBORD		Hvit		STILPREG

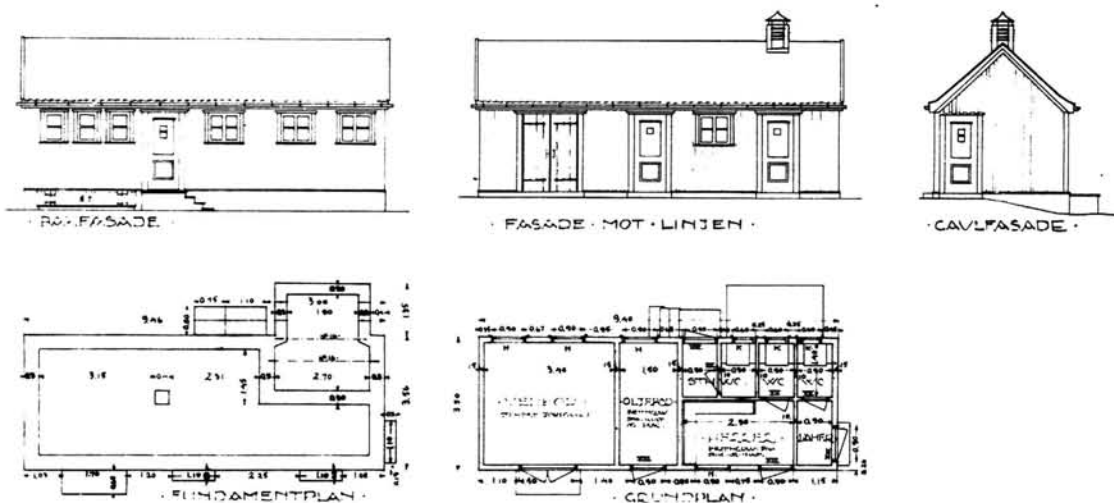
TEGNINGER (ARKIVHENVISNING)	Ak 1056
ELDRE FOTOGRAF.	

ANDRE OPPLYSNINGER	UTGITT	DATO	REGISTR.	DATO
				26.8.81
	RETTELSES- BLAD	NR	INNFORT DEN	AV
		NR	INNFORT DEN	AV

NSB · REGISTRERING AV BYGNINGER

Bak. Had 0703.79

NAVN BYGNINGENS ART	HOLTSÅS STASJON Uthus/privet	STASJONSNR.	BYGN. NR.
BANESTREKNING	181 Hjuksebø - Nordagutu	KILOMETER	1809 2
KOMMUNE, MATR. NR.	Sauherad	GARDSNR.	BRUKSNR.
ADRESSE	3678 Holtsås	DISTRIKT	Drammen



TEGNINGEN VISER: Originaltegning dat. 21.8.1916 M 1:200

OPPRINNELIG BRUKSFORMAL	PRIMÆRT Privet Vedbu Oljebu	SEKUNDÆRT	
NAVÆRENDE BRUKSFORMAL	PRIMÆRT Privet Sports/redskapsbod	SEKUNDÆRT	ANTALL LEILIGHETER: 0 ANTALL OVERNATTINGSROM: 0
FORHOLD TIL ANDRE HUS	Del av anlegg - frittstående		
FYSISK MILJØ- SAMMENHENG	Lanbruksbebyggelse		

VERNEVERDI	<input type="checkbox"/> PRIO- RITERT	BYGNINGEN PRIORITERES SPESIELT SOM BEVA- RINGSOBJEKT (EVT. INTERN NSB-FREDNING)	<input type="checkbox"/> BYGNINGEN ER FREDET I MEDHOLD AV LOV OM KULTURMINNER
	<input checked="" type="checkbox"/> HØY	ENDRINGER SKAL IKKE FORETAS FØR ARKITEKTKONTORET HAR GODKJENT PLANENE. DETTE GJELDER OGSÅ UTSKIFTING AV DØRER, VINDUER, KLEDNING, TAKTEKKING OSV.	
	<input type="checkbox"/> MIDDELS		
	<input type="checkbox"/> LAV <input type="checkbox"/> INGEN	ENDRINGER KAN FORETAS UTEN GODKJENNING FRA ARKITEKTKONTORET. DET HENVISES TIL GENE- RELLE RÅD OG RETNINGSLINJER.	

DIMENSJONER	HOVED'IAL M 9,4 x 3,5	BEBYGD AREAL M ² 33	ANTALL ETASJER 1	BRUTTO GOLVAREAL M ²
-------------	--------------------------	-----------------------------------	---------------------	------------------------------------

BYGNINGSDEL	TYPE, KONSTRUKSJON	INSTALLASJON	MERKNAD
FUNDAMENT	Betongmur	SKORSTEIN	STK. 0
KJELLER UNDERETASJE	1. Oppfylt, betong på kult. (delvis med opp- foret tregulv). 2. Møkkabinge, betongdekke	ELEKTRISITET	Innlagt
YTTERVEGG		OPPVARMING	PRIMERT: SEKUNDÆRT:
FASADEKLEDNING	Stående vekselpanel	VANN	Ikke innlagt
TAKFORM	Saltak med svai	BAD	
TAKTEKING	Krum tegltakstein	TOALETT	TYPE: Utedo ANTALL: 3

VINDUER	Opprinnelige	DEKOR INNSKRIPSJONER	
DØRER	Opprinnelige (fyllingsdører)	INTERIØR	

BYGGEÅR	ÅR 1917	MERKNAD
TILBYGGING OMBYGGING FLYTTING	ÅR	ENDRING

VEDLIKEHOLDS- TILSTAND	TILSTAND:	I GOD STAND	BEGYNNENDE FORFALL	FRAMSKREDET FORFALL	RUIN	EVT. FORFALLSÅRSÅK
	ÅR:					
	1981	X				Malingslitasje. Råte i vannbord/kledning

FAØGESKJEMA	OPPRINNÉLIG	NAVÆRENDE	FRAMTIDIG	BYGGHERRE
UTVENDIG VEGG		8C-D8 Rødbrun		NSB
VINDSKIER		Hvit		ARKITEKT NSB-AK v/G. Hoel og N.W. Grimnes
GERIKTER		Hvit		BYGGMESTER
VINDUER		Hvit		
DØRER		29D4 Grågrønn		BYGNINGSTYPE Som Kjerre, Sandsværmoen, og Tinnegrend
HJØRNEBORD		Hvit		STILPREG

TEGNINGER (ARKIVHENVISNING)	Ak 1239
ELDRE FOTOGRAF.	


ANDRE OPPLYSNINGER	Tavtrekkshette	UTGITT	DATO	REGISTR.	DATO	
					26.8.81	
		RETTELSESB- BLAD	NR	INNFØRT DEN	AV	
			NR	INNFØRT DEN	AV	

NSB · REGISTRERING AV BYGNINGER

UIGTT:
REVIDERT:

STASJONSNR	STASJON/STREKNING/ANLEGG	BANE/BILROUTE	DISTRIKT
	HOLTSÅS - NORDAGUTU	BRATSBERGBANEN (SØRLANDSBANEN)	DRAMMEN

BYGN NR	KILOMETER	BYGNINGSTYPE	ADRESSE	MATRIKkel GNR BNR	BEBYGD AREAL	ETG	BRUTTO GOLVFLATE	HØVED-MATERIALE	BYGGEAR	TEGNINGER ARKIVNR	MERKNAD	EGET SKIEMA
	141,03	Hvile- og redskapsbu	Holtsås		32	1		Tre	1945			
	144,5	Hvilebu	Sunde grustak		30	1		Tre				



NSB - REGISTRERING AV BYGNINGER

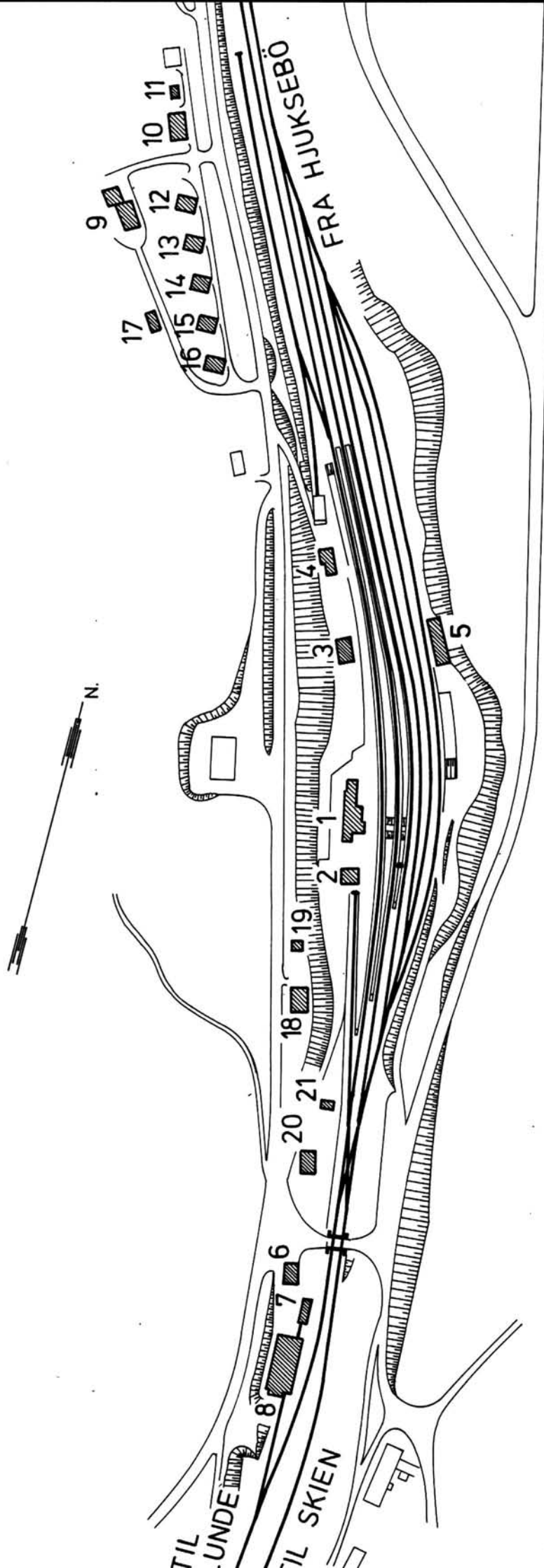
UTGITT :
REVIDERT :

STASJONSNR 1810	STASJON/STREKNING/ANLEGG NORDAGUTU STASJON	BANE/BILROUTE BRATSBERGBANEN (SØRLANDSBANEN)	DISTRIKT DRAMMEN
--------------------	---	---	---------------------


BYGN NR	KILOMETER	BYGNINGSTYPE	ADRESSE	MATRIKkel GNR BNR	BEBYGD AREAL	ETG	BRUTTO GOLVFLATE	HØVEDMATERIALE	BYGGEGAR	TEGNINGER ARKIVNR	MERKNAD	EGET SKIEMÅ
1	145,95	Stasjonsbygning	3820 Nordagutu		197	2		Tre	1918	Ak 191		X
2	145,97	Godshus	"		66	1		Tre	1918	Ak 191	Revet 1984	X
3	145,86	Transformatorstasjon	"		86	1		Mur	1935	Ak 5986		X
4	145,82	Vedskur, garasje	"		50	1		Tre	1919			
5	145,86	Lager	"		143	1		Tre	1943(?)			X
6	146,16	Garasje/E.avd.	"		64	1		Tre	1958			X
7	146,18	Traktorstall/E.avd.	"		60	1		Tre	1958	Ak 11375 Ak 10539		X
8	146,20	Kontor, lager/E.avd.	"		168	1		Tre	1958	Ak 10406		X
9	145,65	Velferdshus	"		166	2		Tre	1950	Ak 10011		X
	146,31	Dresinbu	"		15	1		Tre				
	146,51	Vakt- og hvilebu	"		26	1		Tre	1958		Ved omformer	

Forts. boliger neste side!

BYGN NR	KILOMETER	BYGNINGSTYPER	ADRESSE	MATRIKkel GNR/BNR	BEBYGD AREAL	ETG	BRUTTO GOLVFLATE	HØVED-MATERIALE	BYGGEGÅR	TEGNINGER ARKIVNR.	MERKNAD	EGET SKEMA
10	145,61	Dobbel vokterbolig	3820 Nordagutu		105	2		Tre	ca. 1870			X
11	145,60	Uthus	"		25	1		Tre	1966			
12	145,65	Enebolig 1	"		59	1½		Tre	1952	Ak 10174	V.13	X
13	145,67	Enebolig 2	"		59	1½		Tre	1952	Ak 10174	V.13	X
14	145,69	Enebolig 3	"		59	1½		Tre	1952	Ak 10174	V.13	X
15	145,71	Enebolig 4	"		59	1½		Tre	1952	Ak 10174	V.13	X
16	145,73	Enebolig 5	"		59	1½		Tre	1952	Ak 10174	V.13	X
17	145,70	Uthus	"			1		Tre				
18	146,03	Funksjonærbolig nordre	"		87	2		Tre	1934	Ak 4174	Felles for bolig 1-5	X
19	146,01	Uthus	"		26	1		Tre	1935	Ak 6071		
20	146,11	Funksjonærbolig søndre	"		87	2		Tre	1934	Ak 4174		X
21	146,08	Uthus	"		26	1		Tre	1935	Ak 6071		



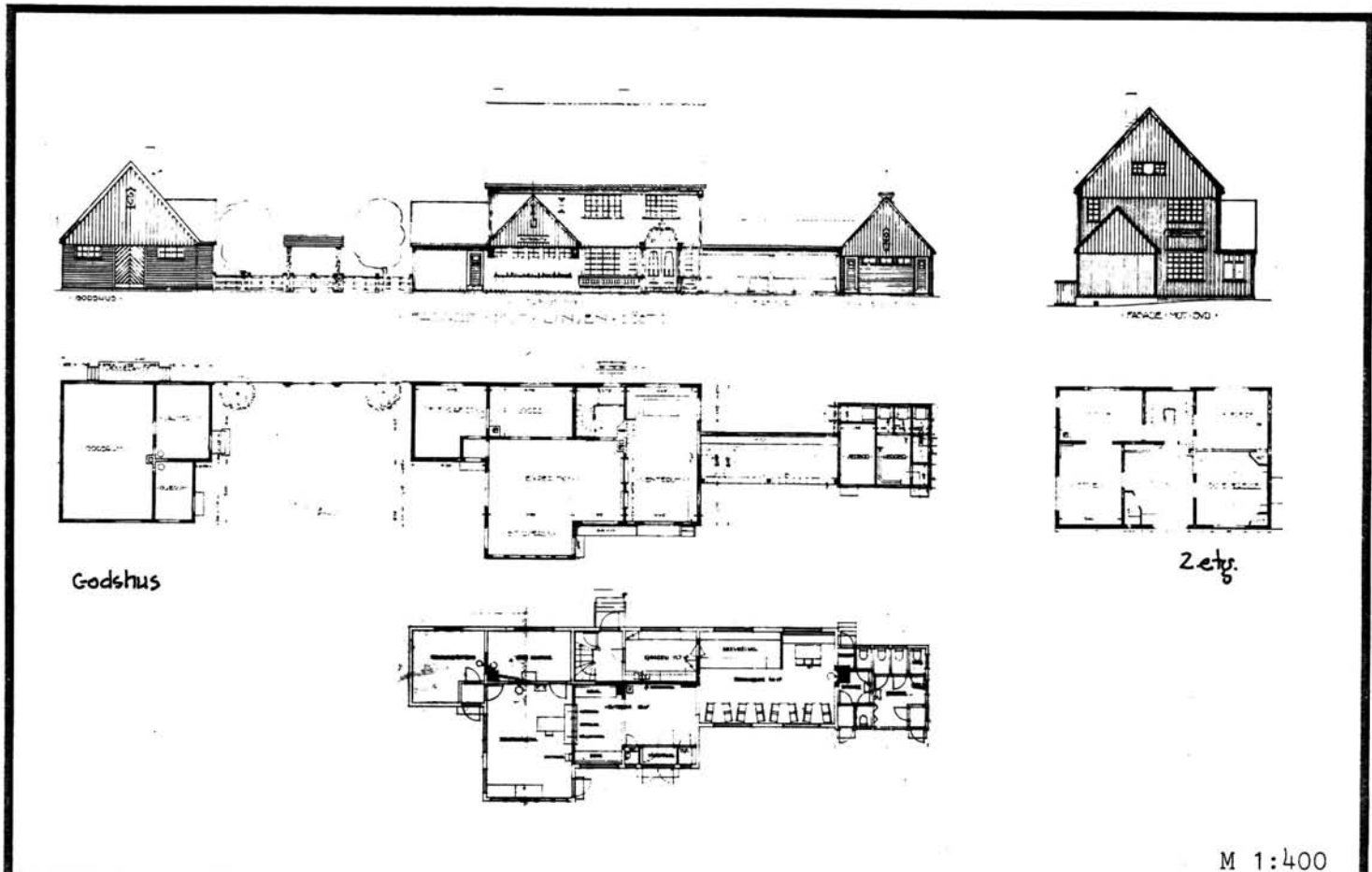
SITUASJONS- KART OVER:	Nordagutu stasjon		
BANE- STREKNING:	181 Tinnoset-Hjuksebø		
MÅLSTOKK:	1:2500	DATO:	20.8.81
UTSNITT AV LINJEKART NR.:	Dd.B. 18316.6		
BUSSHOLDEPLASS I DIREKTE TILKNYTNING TIL STASJONEN?	JA	<input type="radio"/>	NEI
DROPSHOLDEPLASS I DIREKTE TILKNYTNING TIL STASJONEN?	JA	<input type="radio"/>	NEI



NSB · REGISTRERING AV BYGNINGER

Bak. Had 070379

NAVN BYGNINGENS ART	NORDAGUTU STASJON Stasjonsbygning	STASJONSNR 1810	BYGN.NR. 1
BANESTREKNING	181 Hjuksebø - Nordagutu	KILOMETER 145,95	
KOMMUNE.MATR.NR.	Sauherad	GARDSNR	BRUKSNR
ADRESSE	3820 Nordagutu	DISTRIKT Drammen	



M 1:400

TEGNINGEN VISER: orig.tegn.dat. 8.6, 9.6 og 1.7. 1914. Endringstegn. dat. 6.8.1957.

OPPRINNELIG BRUKSFORMAL	PRIMÆRT Stasjonsbygning -Ekspedisjonslokaler -Stm.bolig	SEKUNDÆRT -Telegrafistrom -Ilgodsrom -Privet	
NÅVÆRENDE BRUKSFORMAL	PRIMÆRT Stasjonsbygning -Ekspedisjonslokaler -Toalettanlegg	SEKUNDÆRT - Restaurant	ANTALL LEILIGHETER: 1 ANTALL OVERNATTINGSROM: 0
FORHOLD TIL ANDRE HUS	Del av anlegg - frittstående		
FYSISK MILJØ- SAMMENHENG	Landbruksbebyggelse		

VERNEVERDI	<input type="checkbox"/> PRIO- RITERT	BYGNINGEN PRIORITERES SPESIELT SOM BEVA- RINGSOBJEKT (EVT. INTERN NSB-FREDNING)	<input type="checkbox"/> BYGNINGEN ER FREDET I MEDHOLD AV LOV OM KULTURMINNER
	<input type="checkbox"/> HØY	ENDRINGER SKAL IKKE FORETAS FØR ARKITEKKTOKTORET HAR GODKJENT PLANENE. DETTE GJELDER OGSÅ UTSKIFTING AV DØRER, VINDUER, KLEDNING, TAKTEKKING OSV.	
	<input checked="" type="checkbox"/> MIDDELS		
	<input type="checkbox"/> LAV	ENDRINGER KAN FORETAS UTEN GODKJENNING FRA ARKITEKKTOKTORET. DET HENVISES TIL GENE- RELLE RÅD OG RETNINGSLINJER.	
	<input type="checkbox"/> INGEN		

DIMENSJONER	HOVEDÅL M 29,4 x 8,05	BEBYGD AREAL M ² 197	ANTALL ETASJER 2	BRUTTO GOLVAREAL M ²
-------------	--------------------------	------------------------------------	---------------------	---------------------------------

BYGNINGSDEL	TYPE. KONSTRUKSJON	INSTALLASJON	MERKNAD
FUNDAMENT	1. Fuget gråsteinsmur med betongkrone 2. Betongmur (privet)	SKORSTEIN	STK. 3
KJELLER UNDERETASJE	1. Kjeller, trebjelkelag. 2. Luftet kryperom, trebjelkelag. 3. Møkkakjeller/oppfyllt, betongdekke.	ELEKTRISITET	Innlagt
YTTERVEGG	Bindingsverk/ Reisverk med stående plank (?)	OPPVARMING	PRIMÆRT: Elektrisk SEKUNDÆRT: Ved
FASADEKLEDNING	1. Stående vekselpanel. 2. Stående trepanel med over/underl. 3. Liggende panel m. høvla kantpr.	VANN	Innlagt
TAKFORM	Saltak	BAD	Innlagt
TAKTEKKING	Krum betongtakstein (Ny ca. 1979)	TOALETT	TYPE: WC ANTALL: 7

VINDUER	Skiftet (av type som oppr.) Doble. 1. etg. krysspost m. smår. øvre felt. 2. etg. m. smår. (to og trefags)	DEKOR INNSKRIPSJONER	Hjørnebord og dørgerikter (v.rom) som pilastre, kapitél. Ornament over v.roming. i nyrokokko, Se andre opplysninger
DØRER	Skiftet (panelte dører med 1 glassfelt)	INTERIØR	Delvis oppr. i 1 etg. (himling, panel)

BYGGEÅR	ÅR	MERKNAD
	1918	
TILBYGGING OMBYGGING FLYTTING	1930	ENDRING Venterom utvendig med restaurant fram til privetbygning, tidligere uværskur.
	1957	Ominnredning i 1 etg.: ny vegg mellom kontor og venterom (v.rom utvidet) Nytt kjøkken til restaurant. Nytt toalettanlegg. Ominnredning 2. etg. med wc. (stue og soverom byttet plass).
	1961	Utgravd kjeller for stillverk, CTC-relé under kontor.

VEDLIKEHOLDS-TILSTAND	TILSTAND:	1 GOD STAND	BEGYNNENDE FORFALL	FRAMSKREDET FORFALL	RUIN	EVT. FORFALLSÅRSÅK
	ÅR:					
	1981	X				(malingslitasje)

FARGESKJEMA	OPPRINNELIG	NAVERENDE	FRAMTIDIG	BYGGHERRER
UTVENDIG VEGG		4C4 blond/grågul		NSB
VINDSKIER		Hvit/umalt		ARKITEKT NSB-AK v/G. Hoel og N.W. Grimnes
GERIKTER		4C4		BYGGMESTER Halvorsen og Gulliksen
VINDUER		Hvit		BYGNINGSTYPE
DØRER		7F8 Mørkebrun		STILPREG
HJØRNEBORD		4C4		

TEGNINGER (ARKIVHENVISNING)	Ak 191
ELDRE FOTOGRAF.	

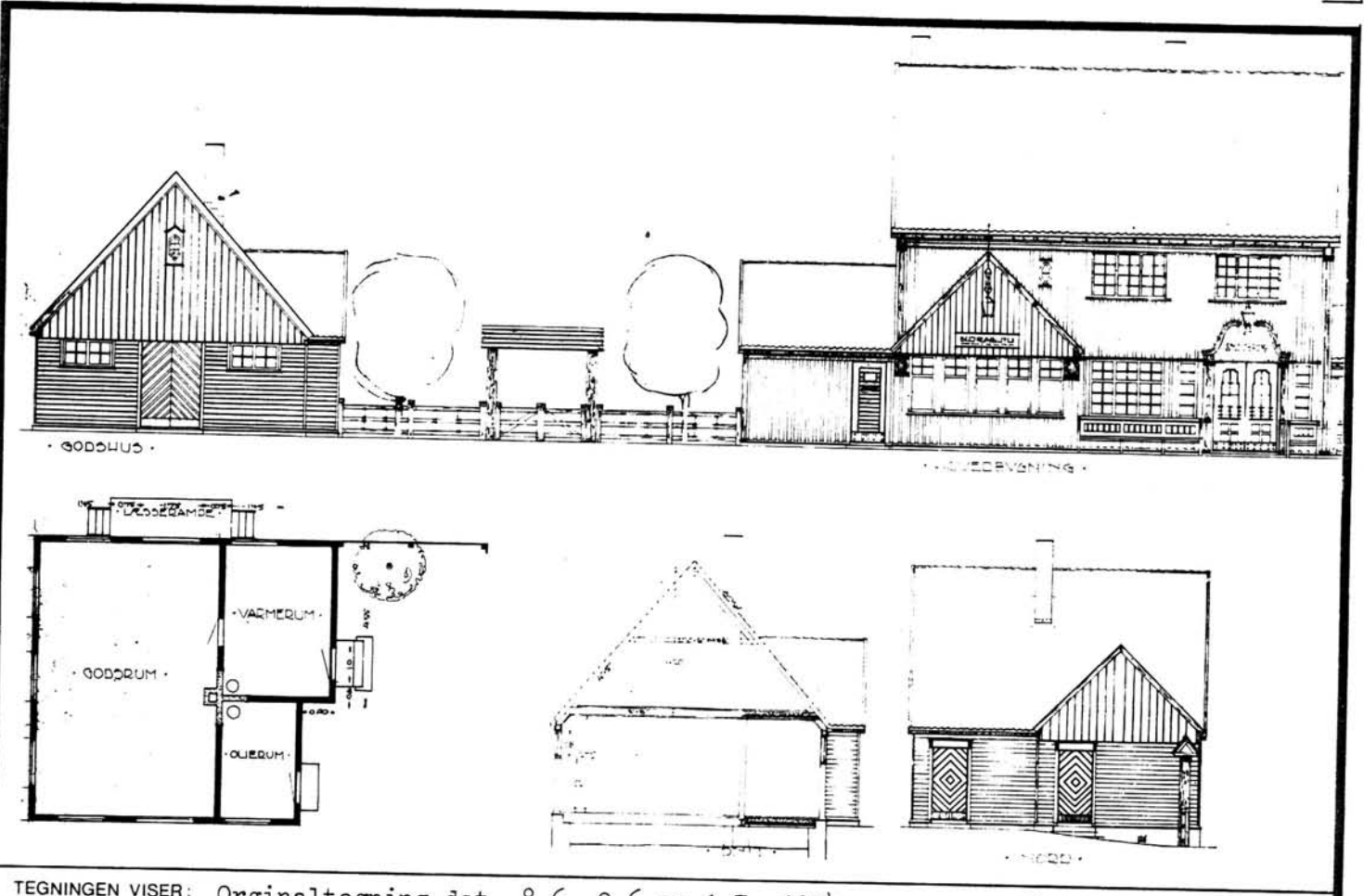
ANDRE OPPLYSNINGER	Dekor forts.: Innskåret tekst: "venterum" (tilsvarende over leilighetsinngang er fjerna).	UTGITT	DATO	REGISTR.	DATO
					20.8.81
		RETTELSESBLAD	NR	INNFØRT DEN	AV
			NR	INNFØRT DEN	AV
			NR	INNFØRT DEN	AV

NSB · REGISTRERING AV BYGNINGER

REVET 1984

Bak Had 0703.79

NAVN BYGNINGENS ART	NORDAGUTU STASJON Godshus	STASJONSNR 1810	BYGN. NR. 2
BANESTREKNING	181 Hjuksebø - Nordagutu	KILOMETER 145,97	
KOMMUNE.MATR.NR.	Sauheråd	GÅRDSNR	BRUKSNR
ADRESSE	3820 Nordagutu	DISTRIKT Drammen	



TEGNINGEN VISER: Originaltegning dat. 8.6, 9.6 og 1.7. 1914

M 1:200

OPPRINNELIG BRUKSFØRMÅL	PRIMÆRT Godshus Oljerom	SEKUNDÆRT	
NÅVÆRENDE BRUKSFØRMÅL	PRIMÆRT Godshus Oljerom Hvilerom for reingj.pers.	SEKUNDÆRT	ANTALL LEILIGHETER: 0 ANTALL ØVERNATTINGSROM: 0
FORHOLD TIL ANDRE HUS	Del av anlegg - frittstående		
FYSISK MILJØ- SAMMENHENG	Landbruksbebyggelse		

VERNEVERDI	<input type="checkbox"/> PRIO- RITERT	BYGNINGEN PRIORITYERES SPESIELT SOM BEVA- RINGSØBJEKT (EVT. INTERN NSB-FREDNING)	<input type="checkbox"/> BYGNINGEN ER FREDET I MEDHOLD AV LOV OM KULTURMINNER
	<input type="checkbox"/> HØY	ENDRINGER SKAL IKKE FORETAS FØR ARKITEKTKONTORET HAR GODKJENT PLANENE. DETTE GJELDER ØGSA ØTSKIFTING AV DØRER, VINDUER, KLEDNING, TAKTEKKING ØSV.	
	<input type="checkbox"/> MIDDELS		
	<input type="checkbox"/> LAV	ENDRINGER KAN FORETAS ØTEN GODKJENNING FRA ARKITEKTKONTORET. DET HENVISES TIL GENE- RELLE RÅD ØG RETNINGSLINJER.	
	<input type="checkbox"/> INGEN		

DIMENSJONER	HOVEDTAL M 8,5 x 8,0	BEBYGD AREAL M ² 66	ANTALL ETASJER 1	BRUTTO GOLVAREAL M ²
-------------	-------------------------	-----------------------------------	---------------------	------------------------------------

BYGNINGSDEL	TYPE.KONSTRUKSJON	INSTALLASJON	MERKNAD
FUNDAMENT	Fuget gråsteinsmur med betongkrone	SKORSTEIN	STK. . 1
KJELLER UNDERETASJE	Luftet kryperom, trebjelkelag	ELEKTRISITET	Innlagt
YTTERVEGG	Bindinsverk? Reisverk?	OPPVARMING	PRIMERT: Elektrisk (ikke fast ovn)
FASADEKLEDNING	1. Liggende trepan. m. høvla kantprof. 2. stående trepan. m. over/underligg. i gavler 3. Weatherboard, liggende	VANN	Innlagt
TAKFORM	Saltak	BAD	
TAKTEKING	Krum tegltakstein	TOALETT	TYPE: ANTALL:

VINDUER	Opprinnelige med småruter	DEKOR INNSKRIPSJONER	
DØRER	Oppr. 1 dør (til varmerom) på nordvegg er tettet igjen.	INTERIØR	

BYGGÅR	ÅR 1918	MERKNAD
TILBYGGING OMBYGGING FLYTTING	ÅR	ENDRING

VEDLIKEHOLDS- TILSTAND	TILSTAND. ÅR:	I GOD STAND	BEGYNNENDE FORFALL	FRAMSKREDET FORFALL	RUIN	EVT. FORFALLSÅRSÅK
	1981	X				Malingslitasje. Råte i vannbord

FARGESKJEMA	OPPRINNELIG	NAVERENDE	FRAMTIDIG	BYGGHERRE
UTVENDIG VEGG		4C4 Blond/grågul		NSB
VINDSKIER		Hvit		ARKITEKT NSB-AK v/ G. Hoel og N. W. Grimnes
GERIKTER		Hvit/4C4 (vinduer)		BYGGMESTER
VINDUER		Hvit		
DØRER		4D2 Brungrå		BYGNINGSTYPE
HJØRNEBORD		4C4		STILPREG

TEGNINGER (ARKIVHENVISNING)	Ak 191
ELDRE FOTOGRAF.	

ANDRE OPPLYSNINGER	Revet 1984	UTGITT	DATO	REGISTR.	DATO
					20.8.81
		RETTELSES- BLAD	NR	INNFØRT DEN	AV
			NR	INNFØRT DEN	AV

NSB · REGISTRERING AV BYGNINGER

Bak/Had 0703.79

NAVN BYGNINGENS ART	NORDAGUTU STASJON Transformatorstasjon	STASJONSNR	BYGN. NR.
BANESTREKNING	181 Hjuksebø - Nordagutu	KILOMETER	3
KOMMUNE.MATR.NR.	Sauherad	GÅRDSNR.	145,86
ADRESSE	3820 Nordagutu	DISTRIKT	Drammen



<p>LANSIDE</p>	<p>FRONT STASJONEN</p>	<p>TILBESIDE</p>
<p>OVER PLAN</p>		
TEGNINGEN VISER: Originaltegning dat. 7.1. 1935 M 1:200		

OPPRINNELIG BRUKSFØRMÅL	PRIMÆRT Transformatorstasjon El. verksted Kontor	SEKUNDÆRT	
NAVÆRENDE BRUKSFØRMÅL	PRIMÆRT Trafo Høyspent. CTC relerom Telefon	SEKUNDÆRT	ANTALL LEILIGHETER: 0 ANTALL OVERNATTINGSROM: 0
FORHOLD TIL ANDRE HUS	Del av anlegg - frittstående		
FYSISK MILJØ- SAMMENHENG	Landbruksbebyggelse		

VERNEVERDI	<input type="checkbox"/> PRIO- RITERT	BYGNINGEN PRIORITERES SPESIELT SOM BEVA- RINGSOBJEKT (EVT. INTERN NSB-FREDNING)	<input type="checkbox"/> BYGNINGEN ER FREDET I MEDHOLD AV LOV OM KULTURMINNER
	<input type="checkbox"/> HØY	ENDRINGER SKAL IKKE FORETAS FØR ARKITEKTKONTORET HAR GODKJENT PLANENE. DETTE GJELDER OGSÅ UTSKIFTING AV DØRER, VINDUER, KLEDNING, TAKTEKKING OSV.	
	<input checked="" type="checkbox"/> MIDDELS		
	<input type="checkbox"/> LAV	ENDRINGER KAN FORETAS UTEN GODKJENNING FRA ARKITEKTKONTORET. DET HENVISES TIL GENE- RELLE RÅD OG RETNINGSLINJER.	
<input type="checkbox"/> INGEN			

DIMENSJONER	HOVEDTÅL M 11,85 x 7,2	BEBYGG AREAL M ² 86	ANTALL ETASJER 1	BRUTTO GOLVAREAL M ²
-------------	---------------------------	-----------------------------------	---------------------	------------------------------------

BYGNINGSDEL	TYPE. KONSTRUKSJON	INSTALLASJON	MERKNAD
FUNDAMENT	Betongmur	SKORSTEIN	STK. 0
KJELLER UNDERETASJE	Oppfylt, betong på kult	ELEKTRISITET	Innlagt
YTTERVEGG	Jernbetong?	OPPVARMING	PRIMÆRT: Elektrisk SEKUNDÆRT:
FASÅDEKLEDNING	Puss	VANN	Innlagt
TAKFORM	1. Valmet 2. Saltak	BAD	
TAKTEKKING	Sinkplater	TOALETT	TYPE: ANTALL: 0

VINDUER	Opprinnelige (m. småruter)	DEKOR INNSKRIPSJONER	Profilering av gesims. Dør- omramming i muren
DØRER	Opprinnelige (panelte) 1 ny dør i ny åpning sørvegg	INTERIØR	

BYGGGEÅR	AR 1935	MERKNAD
TILBYGGING OMBYGGING FLYTTING	AR 1943 1968 1980	ENDRING Murt skillevegg innvendig. Omgjort til CTC-relerom samt for telfontjenesten. Hogd åpning for dør sørvegg.

VEDLIKEHOLDS- TILSTAND	TILSTAND: AR:	I GOD STAND	BEGYNNENDE FORFALL	FRAMSKREDET FORFALL	RUIN	EVT. FORFALLSÅRSÅK
	1981	X				

FARGESKJEMA	OPPRINNELIG	NAVERENDE	FRAMTIDIG	BYGGHERRE
UTVENDIG VEGG		4-5C5 Rødlig Grågul-Oransje		NSB
VINDSKIER		Gesims 4C5		ARKITEKT NSB-AK v/ G. Hoel og D.E. Gleditsch
GERIKTER				BYGGMESTER
VINDUER		8C-D8 Rødbrun		
DØRER		8C-D8		BYGNINGSTYPE
HJØRNEBORD				STILPREG


TEGNINGER (ARKIVHENVISNING)	Ak 5986
ELDRE FOTOGRAF.	

ANDRE OPPLYSNINGER	Mekanisk avtrekk	UTGITT	DATO	REGISTR.	DATO
					20.8.81
		RETTELSESB- BLAD	NR	INNFØRT DEN	AV
			NR	INNFØRT DEN	AV
NR	INNFØRT DEN		AV		

NSB · REGISTRERING AV BYGNINGER

Bak Had 0703.79

NAV BYGNINGENS ART	NORDAGUTU STASJON Lager	STASJONSNR	1810	BYGN. NR.	5
BANESTREKNING	181 Hjuksebø - Nordagutu	KILOMETER	145,86		
KOMMUNE. MATR. NR.	Sauherad	GÅRDSNR.		BRUKSNR.	
ADRESSE	3820 Nordagutu	DISTRIKT	Drammen		



TEGNINGEN VISER :

OPPRINNELIG BRUKSFORMÅL	PRIMERT Lager, verksted for ledn. avd.	SEKUNDÆRT	
NÅVERENDE BRUKSFORMÅL	PRIMERT Lager Baneavd	SEKUNDÆRT	ANTALL LEILIGHETER: 0 ANTALL OVERNATTINGSROM: 0
FORHOLD TIL ANDRE HUS	Del av anlegg - Frittstående		
FYSISK MILJØ- SAMMENHENG	Landbruksbebyggelse		

VERNEVERDI	<input type="checkbox"/> PRIO- RITERT	BYGNINGEN PRIORITERES SPESIELT SOM BEVA- RINGSOBJEKT (EVT. INTERN NSB-FREDNING)	<input type="checkbox"/> BYGNINGEN ER FREDET I MEDHOLD AV LOV OM KULTURMINNER
	<input type="checkbox"/> HØY	ENDRINGER SKAL IKKE FORETAS FØR ARKITEKTKONTORET HAR GODKJENT PLANENE. DETTE GJELDER OGSÅ UTSKIFTING AV DØRER, VINDUER, KLEDNING, TAKTEKKING OSV.	
	<input type="checkbox"/> MIDDELS		
	<input type="checkbox"/> LAV	ENDRINGER KAN FORETAS UTEN GODKJENNING FRA ARKITEKTKONTORET. DET HENVISES TIL GENE- RELLE RÅD OG RETNINGSLINJER.	
	<input checked="" type="checkbox"/> INGEN		

DIMENSJONER	HØVED'ÅL M 22,0 x 6,5	BEBYGD AREAL M ² 143	ANTALL ETASJER 1	BRUTTO GOLVAREAL M ²
-------------	--------------------------	------------------------------------	---------------------	------------------------------------

BYGNINGSDEL	TYPE.KONSTRUKSJON	INSTALLASJON	MERKNAD
FUNDAMENT	Betongmur	SKORSTEIN	STK. 0
KJELLER UNDERETASJE	Kryperom, trebjelkelag	ELEKTRISITET	Innlagt
YTTERVEGG	Bindingsverk	OPPVARMING	PRIMÆRT: Elektrisk SEKUNDÆRT:
FASADEKLEDNING	Stående trepanel med over/underligger (Lektepanel)	VANN	Ikke innlagt
TAKFORM	Saltak	BAD	
TAKTEKKING	Bølgeblikk	TOALETT	TYPE: ANTALL: 0

VINDUER	Opprinnelige (m. småruter)	DEKOR INNSKRIPSJONER	
DØRER	Opprinnelige	INTERIØR	

BYGGÅR	ÅR 1943	MERKNAD (?)
TILBYGGING OMBYGGING FLYTTING	ÅR	ENDRING

VEDLIKEHOLDS- TILSTAND	TILSTAND:	I GOD STAND	BEGYNNENDE FORFALL	FRAMSKREDET FORFALL	RUIN	EVT. FORFALLSÅRSÅK
	ÅR:					
	1981	X				Malingslitasje

FARGESKJEMA	OPPRINNELIG	NAVÆRENDE	FRAMTIDIG	BYGGHERRE
UTVENDIG VEGG		8-9D8 Rødbrun		NSB
VINDSKIER		Hvit		ARKITEKT
GERIKTER		Hvit		BYGGMESTER
VINDUER		Hvit		BYGNINGSTYPE
DØRER		28D3 Matt grønn		STILPREG
HJØRNEBORD				

TEGNINGER (ARKIVHENVISNING)	
ELDRE FOTOGRAF.	

ANDRE OPPLYSNINGER	UTGITT	DATO	REGISTR.	DATO 20.8.81
	RETTELSES- BLAD	NR	INNFORT DEN	AV
		NR	INNFORT DEN	AV
	NR	INNFORT DEN	AV	

NSB - REGISTRERING AV BYGNINGER

Bak: Had 0703.79

NAVN BYGNINGENS ART	NORDAGUTU STASJON Garasje E. avd.	STASJONSNR 1810	BYGN NR. 6
BANESTREKNING	181 Hjuksebø - Nordagutu	KILOMETER 146,16	
KOMMUNE, MATR. NR.	Sauherad	GÅRDSNR.	BRUKSNR.
ADRESSE	3820 Nordagutu	DISTRIKT Drammen	



TEGNINGEN VISER:

OPPRINNELIG BRUKSFØRMÅL	PRIMÆRT Garasje 2 biler	SEKUNDÆRT	
NÅVÆRENDE BRUKSFØRMÅL	PRIMÆRT Garasje 2 biler	SEKUNDÆRT	ANTALL LEILIGHETER: 0
			ANTALL OVERNATTINGSROM: 0
FORHOLD TIL ANDRE HUS	Del av anlegg - frittstående		
FYSISK MILJØ- SAMMENHENG	Landbruksbebyggelse		

VERNEVERDI	<input type="checkbox"/> PRIO- RITERT	BYGNINGEN PRIORITYERES SPESIELT SOM BEVA- RINGSOBJEKT (EVT. INTERN NSB-FREDNING)	<input type="checkbox"/> BYGNINGEN ER FREDET I MEDHOLD AV LOV OM KULTURMINNER
	<input type="checkbox"/> HØY	ENDRINGER SKAL IKKE FORETAS FØR ARKITEKTKONTORET HAR GODKJENT PLANENE. DETTE GJELDER OGSÅ UTSKIFTING AV DØRER, VINDUER, KLEDNING, TAKTEKKING OSV.	
	<input type="checkbox"/> MIDDELS		
	<input type="checkbox"/> LAV	ENDRINGER KAN FORETAS UTEN GODKJENNING FRA ARKITEKTKONTORET. DET HENVISES TIL GENE- RELLE RÅD OG RETNINGSLINJER.	
	<input checked="" type="checkbox"/> INGEN		

DIMENSJONER	HOVED*IAL M 9,0 x 7,1	BEBYGD AREAL M ² 64	ANTALL ETASJER 1	BRUTTO GOLVAREAL M ²
-------------	--------------------------	-----------------------------------	---------------------	------------------------------------

BYGNINGSDEL	TYPE, KONSTRUKSJON	INSTALLASJON	MERKNAD
FUNDAMENT	Betongmur	SKORSTEIN	STK. 0
KJELLER UNDERETASJE	Oppfylt, betong på kult	ELEKTRISITET	Innlagt
YTTERVEGG	Bindingsverk	OPPVARMING	PRIMÆRT: Elektrisk SEKUNDÆRT:
FASADEKLEDNING	Stående tømmermannspanel	VANN	Innlagt
TAKFORM	Saltak	BAD	
TAKTEKKING	Papp	TOALETT	TYPE: ANTALL: 0

VINDUER	Opprinnelig	DEKOR INNSKRIPSJONER	
DØRER	Opprinnelig	INTERIØR	

BYGGEÅR	ÅR	MERKNAD
	1958	
TILBYGGING OMBYGGING FLYTTING	ÅR	ENDRING

VEDLIKEHOLDS- TILSTAND	TILSTAND: ÅR:	I GOD STAND	BEGYNNENDE FORFALL	FRAMSKREDET FORFALL	RUIN	EVT. FORFALLSÅRSÅK
	1981	X				

FARGESKJEMA	OPPRINNELIG	NAVÆRENDE	FRAMTIDIG	BYGGHERRE
UTVENDIG VEGG		203 Grågul		NSB
VINDSKIER		Hvit		ARKITEKT
GERIKTER				BYGGMESTER
VINDUER		Hvit		BYGNINGSTYPE
DØRER		30D4 Matt grønn		STILPREG
HJØRNEBORD				

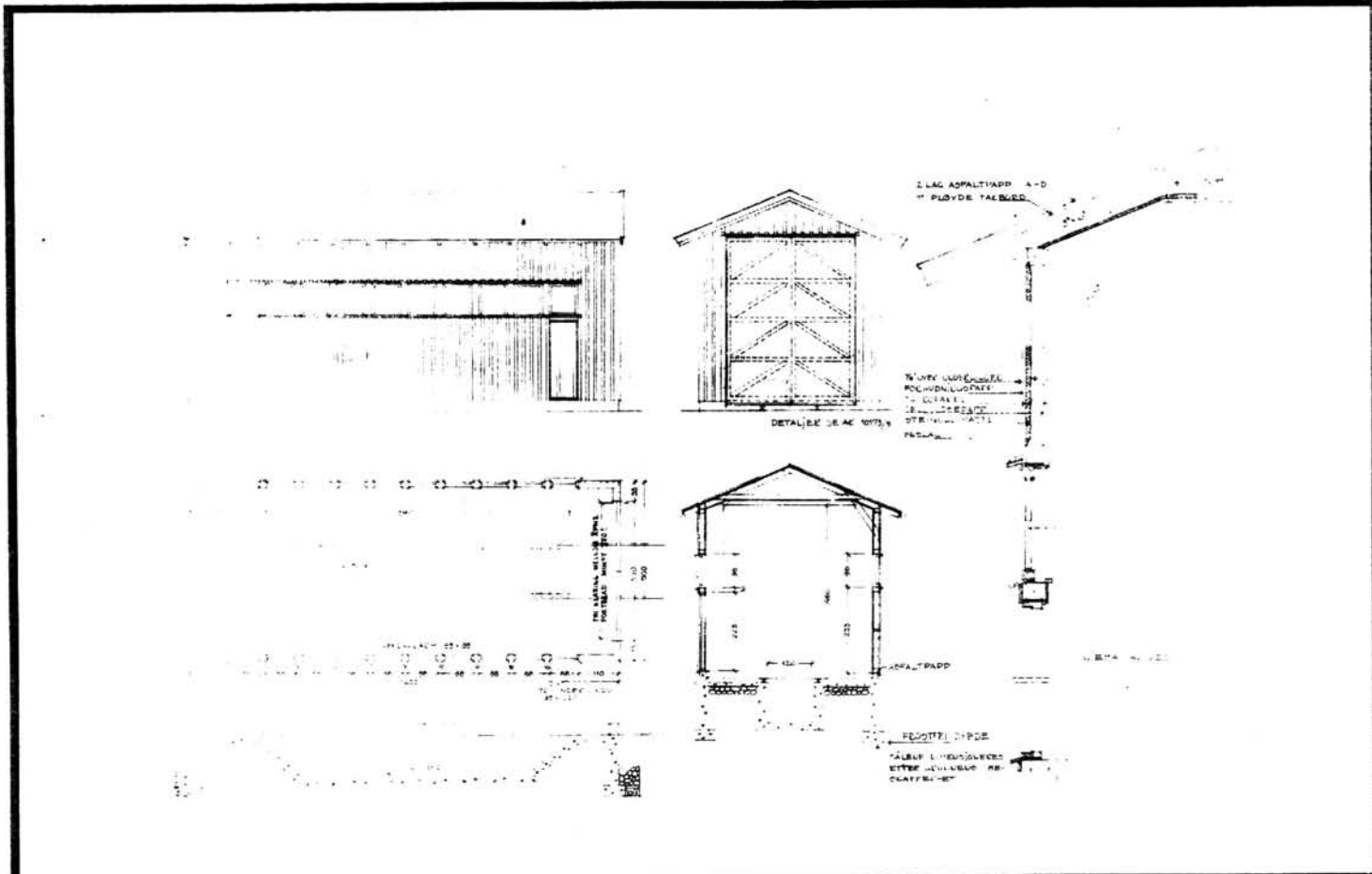
TEGNINGER (ARKIVHENVISNING)	
ELDRE FOTOGRAF.	

ANDRE OPPLYSNINGER	UTGITT	DATO	REGISTR.	DATO	
				20.8.81	
	RETTELSES- BLAD	NR	INNFØRT DEN	AV	
		NR	INNFØRT DEN	AV	
NR		INNFØRT DEN	AV		

NSB · REGISTRERING AV BYGNINGER

Bak. Had. 0703/79

NAVN BYGNINGENS ART	NORDAGUTU STASJON Traktorstall. E.avd.	STASJONSNR 1810	BYGN. NR. 7
BANESTREKNING	181 Hjuksebø - Nordagutu	KILOMETER 146,18	
KOMMUNE. MATR. NR.	Sauherad	GARDSNR.	BRUKSNR.
ADRESSE	3820 Nordagutu	DISTRIKT Drammen	



TEGNINGEN VISER: Originaltegning dat. 10.1.1957 M 1:200 / 1:40

OPPRINNELIG BRUKSFØRMÅL	PRIMÆRT Traktorstall 1 spor	SEKUNDÆRT	
NAVÆRENDE BRUKSFØRMÅL	PRIMÆRT Traktorstall 1 spor	SEKUNDÆRT	ANTALL LEILIGHETER: 0 ANTALL OVERNATTINGSROM: 0
FORHOLD TIL ANDRE HUS	Del av anlegg - frittstående		
FYSISK MILJØ- SAMMENHENG	Landbruksbebyggelse		

VERNEVERDI	<input type="checkbox"/> PRIO- RITERT	BYGNINGEN PRIORITERES SPESIELT SOM BEVA- RINGSOBJEKT (EVT. INTERN NSB-FREDNING)	<input type="checkbox"/> BYGNINGEN ER FREDET I MEDHOLD AV LOV OM KULTURMINNER
	<input type="checkbox"/> HØY	ENDRINGER SKAL IKKE FORETAS FØR ARKITEKTKONTORET HAR GODKJENT PLANENE. DETTE GJELDER OGSÅ UTSKIFTING AV DØRER, VINDUER, KLEDNING, TAKTEKKING OSV.	
	<input type="checkbox"/> MIDDELS		
	<input checked="" type="checkbox"/> LAV	ENDRINGER KÅN FORETAS UTEN GODKJENNING FRA ARKITEKTKONTORET. DET HENVISES TIL GENE- RELLE RÅD OG RETNINGSLINJER.	
	<input type="checkbox"/> INGEN		

DIMENSJONER	HOVEDTÅL M 12,0 x 5,0	BEBYGD AREAL M ² 60	ANTALL ETASJER 1	BRUTTO GOLVAREAL M ²
-------------	--------------------------	-----------------------------------	---------------------	------------------------------------

BYGNINGSDEL	TYPE, KONSTRUKSJON	INSTALLASJON	MERKNAD
FUNDAMENT	Betongmur	SKORSTEIN	STK. 0
KJELLER UNDERETASJE	Oppfylt, pussegrav, betong på kult	ELEKTRISITET	Innlagt
YTTERVEGG	Bindingsverk	OPPVARMING	PRIMÆRT: Elektrisk SEKUNDÆRT:
FASADEKLEDNING	Stående tømmermannspanel	VANN	Ikke innlagt
TAKFORM	Saltak	BAD	
TAKTEKING	Papp	TOALETT	TYPE: ANTALL:

VINDUER	Opprinnelig	DEKOR INNSKRIPSJONER	
DØRER	Opprinnelig	INTERIØR	

BYGGÅR	ÅR 1958	MERKNAD
TILBYGGING OMBYGGING FLYTTING	ÅR	ENDRING

VEDLIKEHOLDS- TILSTAND	TILSTAND: ÅR:	I GOD STAND	BEGYNNENDE FORFALL	FRAMSKREDET FORFALL	RUIN	EVT. FORFALLSÅRSÅK
	1981	X				Malingslitasje

FARGESKJEMA	OPPRINNELIG	NAVÆRENDE	FRAMTIDIG	BYGGHERRE
UTVENDIG VEGG		2C3 Grågul		NSB
VINDSKIER		Hvit		ARKITEKT
GERIKTER		2C3		NSB-AK
VINDUER		Hvit		BYGGMESTER
DØRER		30D4 Mattgrønn		BYGNINGSTYPE
HJØRNEBORD				Traktorstall type II
				STILPREG

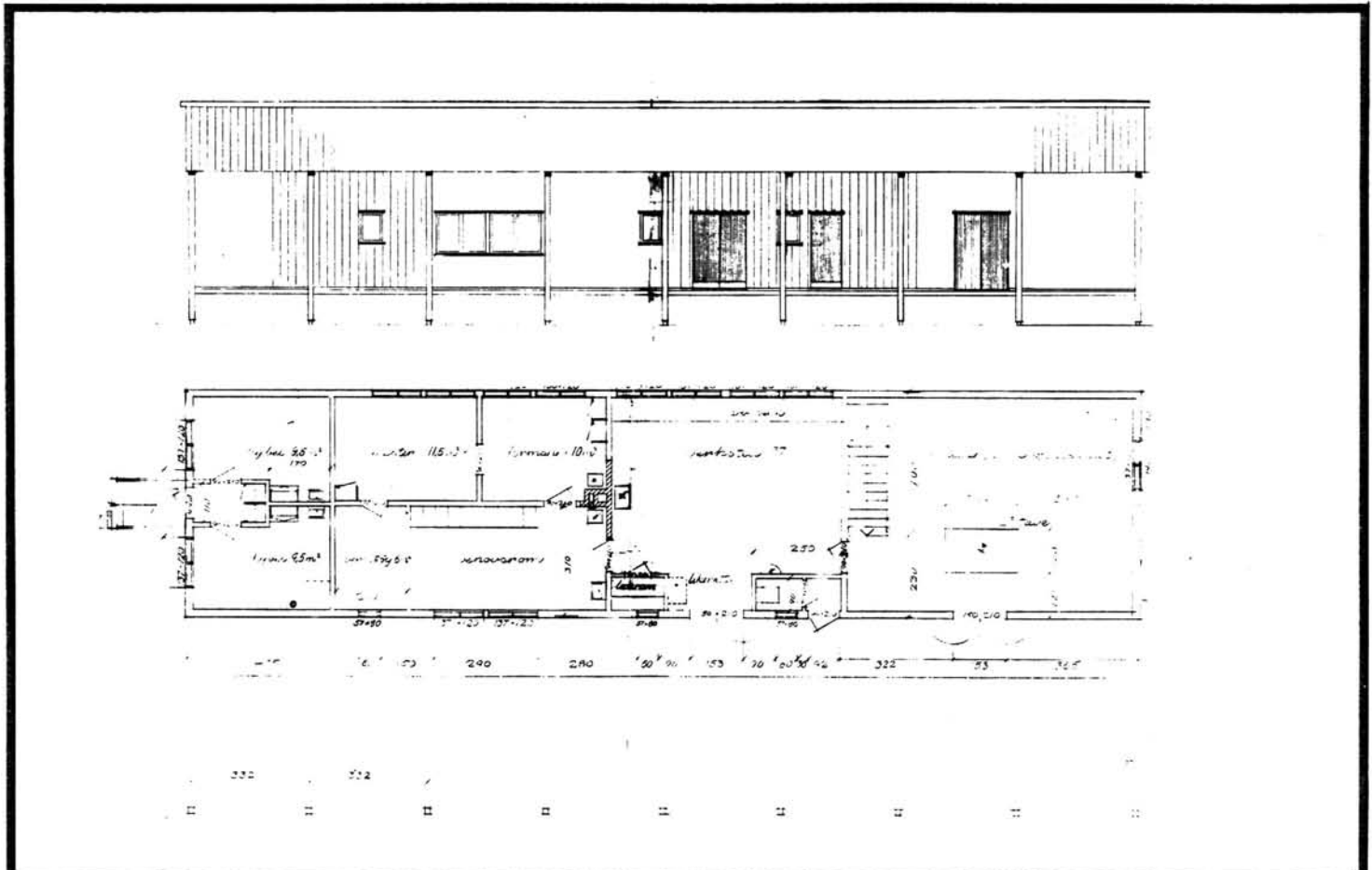
TEGNINGER (ARKIVHENVISNING)	Ak 10539 (tegning Ak 10910) Ak 11375 (tegning Ak 10378.1)
ELDRE FOTOGRAF	

ANDRE OPPLYSNINGER	UTGITT	DATO	REGISTR.	DATO
				20.8.81
	RETTELSESB- BLAD	NR	INNFØRT DEN	AV
		NR	INNFØRT DEN	AV
NR		INNFØRT DEN	AV	

NSB - REGISTRERING AV BYGNINGER

Bak. Had 070379

NAVN BYGNINGENS ART	NORDAGUTU STASJON Kontor og lager E. avd.	STASJONSNR 1810	BYGN NR. 8
BANESTREKNING	181 Hjuksebø - Nordagutu	KILOMETER	146,20
KOMMUNE. MATR. NR.	Sauherad	GÅRDSNR	BRUKSNR
ADRESSE	3820 Nordagutu	DISTRIKT	Drammen



TEGNINGEN VISER: Originaltegning dat. 10.5.1953

M 1:200

OPPRINNELIG BRUKSFØRMÅL	PRIMÆRT Kontor Verksted	SEKUNDÆRT Lager Hybler	
NAVÆRENDE BRUKSFØRMÅL	PRIMÆRT Kontor Verksted Lager	SEKUNDÆRT Spiserom	ANTALL LEILIGHETER: 0 ANTALL OVERNATTINGSROM: 0
FORHOLD TIL ANDRE HUS	Del av anlegg - frittstående		
FYSISK MILJØ- SAMMENHENG	Landbruksbebyggelse		

VERNEVERDI	<input type="checkbox"/> PRIO- RITERT	BYGNINGEN PRIORITERES SPESIELT SOM BEVA- RINGSOBJEKT (EVT. INTERN NSB-FREDNING)	<input type="checkbox"/> BYGNINGEN ER FREDET I MEDHOLD AV LOV OM KULTURMINNER
	<input type="checkbox"/> HØY	ENDRINGER SKAL IKKE FORETAS FØR ARKITEKTKONTORET HAR GODKJENT PLANENE. DETTE GJELDER OGSÅ UTSKIFTING AV DØRER, VINDUER, KLEDNING, TAKTEKKING OSV.	
	<input type="checkbox"/> MIDDELS		
	<input checked="" type="checkbox"/> LAV	ENDRINGER KAN FORETAS UTEN GODKJENNING FRA ARKITEKTKONTORET. DET HENVISES TIL GENE- RELLE RÅD OG RETNINGSLINJER.	
<input type="checkbox"/> INGEN			

DIMENSJONER	HOVEDTÅL M	26,7 x 6,3	BEBYGD AREAL M ²	168	ANTALL ETASJER	1	BRUTTO GOLVAREAL M ²
-------------	---------------	------------	--------------------------------	-----	-------------------	---	------------------------------------

BYGNINGSDEL	TYPE.KONSTRUKSJON	INSTALLASJON	MERKNAD
FUNDAMENT	Betongmur	SKORSTEIN	STK. 1
KJELLER UNDERETASJE	Kjeller, betongdekke	ELEKTRISITET	Innlagt
YTTERVEGG	Bindingsverk	OPPVARMING	PRIMÆRT: Elektrisk SEKUNDÆRT: Ved
FASADEKLEDNING	Stående tømmermannspanel	VANN	Innlagt
TAKFORM	Pulttak	BAD	Dusj (1981)
TAKTEKKING	Papp	TOALETT	TYPE: WC ANTALL: 1

VINDUER	Oppr. (1 vindu flyttet (1981) fra øst til vestvegg)	DEKOR INNSKRIPSJONER
DØRER	Skiftet 1 stk (1981), sørvegg.	INTERIØR

BYGGEÅR	ÅR	1958	MERKNAD
TILBYGGING OMBYGGING FLYTTING	ÅR	1981	Hybler omgjort til ett spiserom, dusj installert.

VEDLIKEHOLDS- TILSTAND	TILSTAND:	GOD STAND	BEGYNNENDE FORFALL	FRAMSKREDET FORFALL	RUIN	EVT. FORFALLSÅRSÅK
	ÅR:					
	1981	X				Malingslitasje

FARGESKJEMA	OPPRINNELIG	NAVÆRENDE	FRAMTIDIG	BYGGHERRE
UTVENDIG VEGG		2C3 Grågul		NSB
VINDSKIER		Hvit		ARKITEKT NSB-AK
GERIKTER				BYGGMESTER
VINDUER		Hvit		BYGNINGSTYPE
DØRER		30D4 Matt grønn/VE7 Brun		Mappe Ak 10406
HJØRNEBORD				STILPREG

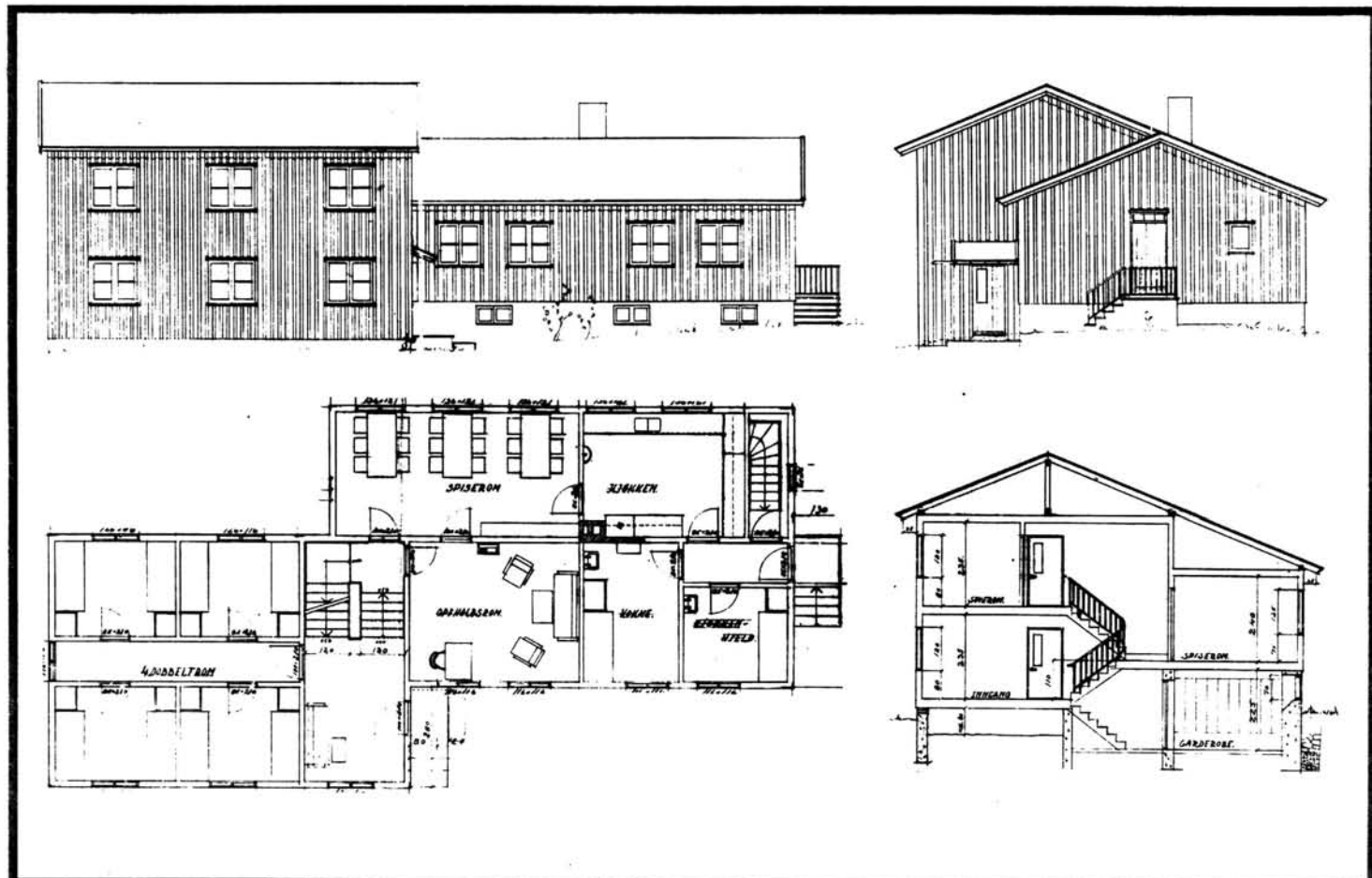
TEGNINGER (ARKIVHENVISNING)	Ak 10406
ELDRE FOTOGRAF	

ANDRE OPPLYSNINGER	Remisse for revisjonsvogn + 5,65 m i bredden	UTGITT	DATO	REGISTR.	DATO
					20.8.81
		RETTELSES- BLAD	NR	INNFØRT DEN	AV
			NR	INNFØRT DEN	AV

NSB - REGISTRERING AV BYGNINGER

Bak. Had 0703.79

NAVN BYGNINGENS ART	NORDAGUTU STASJON Velferdshus	STASJONSNR.	1810	BYGN NR.	9
BANESTREKNING	181 Hjuksebø - Nordagutu	KILOMETER	145,65		
KOMMUNE.MATR.NR.	Sauherad	GÅRDSNR.		BRUKSNR.	
ADRESSE	3820 Nordagutu	DISTRIKT	Drammen		



TEGNINGEN VISER: Originaltegning dat. 16.5.49

M 1:200

OPPRINNELIG BRUKSFØRMÅL	PRIMÆRT Arbeidsbrakke	SEKUNDÆRT	
NAVÆRENDE BRUKSFØRMÅL	PRIMÆRT Velferdshus -Overnatting -Bolig	SEKUNDÆRT -Hvilerom -Bad -Garderobe -Fyr	ANTALL LEILIGHETER: 1 ANTALL OVERNATTINGSROM: 8
FORHOLD TIL ANDRE HUS	Del av anlegg - frittstående		
FYSISK MILJØ- SAMMENHENG	Landbruksbebyggelse		

VERNEVERDI	<input type="checkbox"/> PRIO- RITERT	BYGNINGEN PRIORITERES SPESIELT SOM BEVA- RINGSOBJEKT (EVT. INTERN NSB-FREDNING)	<input type="checkbox"/> BYGNINGEN ER FREDET I MEDHOLD AV LOV OM KULTURMINNER
	<input type="checkbox"/> HØY	ENDRINGER SKAL IKKE FORETAS FØR ARKITEKTKONTORET HAR GODKJENT PLANENE. DETTE GJELDER OSÅ UTSKIFTING AV DØRER, VINDUER, KLEDNING, TAKTEKKING OSV.	
	<input checked="" type="checkbox"/> MIDDELS		
	<input type="checkbox"/> LAV <input type="checkbox"/> INGEN	ENDRINGER KAN FORETAS UTEN GODKJENNING FRA ARKITEKTKONTORET. DET HENVISES TIL GENE- RELLE RÅD OG RETNINGSLINJER.	

DIMENSJONER	HOVEDTAL M 20,9 x 7,9	BEBYGD AREAL M ² 166	ANTALL ETASJER 2	BRUTTO GOLVAREAL M ²
-------------	--------------------------	------------------------------------	---------------------	------------------------------------

BYGNINGSDEL	TYPE.KONSTRUKSJON	INSTALLASJON	MERKNAD
FUNDAMENT	Mur av betongblokker, pusset	SKORSTEIN	STK 2
KJELLER UNDERETASJE	1. Kjeller, trebjelkelag 2. Lufta kryperom, trebjelkelag	ELEKTRISITET	Innlagt
YTTERVEGG	Bindingsverk	OPPVARMING	PRIMÆRT: Elektrisk SEKUNDÆRT: Ved
FASADEKLEDNING	Stående tømmermannspanel	VANN	Innlagt
TAKFORM	Saltak	BAD	Dusj
TAKTEKING	Flat tegltakstein	TOALETT	TYPE: WC ANTALL: 1

VINDUER	Opprinnelige (to-fags)	DEKOR INNSKRIPSJONER	
DØRER	Skiftet 1 stk Opprinnelig 1 stk	INTERIØR	

BYGGEÅR	ÅR 1950	MERKNAD	
TILBYGGING OMBYGGING FLYTTING	ÅR 1954	ENDRING	Ombygd til overnattingshus/hybler

VEDLIKEHOLDS- TILSTAND	TILSTAND: ÅR:	I GOD STAND	BEGYNNENDE FORFALL	FRAMSKREDET FORFALL	RUIN	EVT. FORFALLSÅRSÅK
	1981	X				Råte i vinduer

FARGESKJEMA	OPPRINNELIG	NAVERENDE	FRAMTIDIG	BYGGHERRE
UTVENDIG VEGG		1D4 Grågrønn		NSB
VINDSKIER		Hvit		ARKITEKT NSB-AK v/ A./Sundby
GERIKTER				BYGGMESTER
VINDUER		Hvit		BYGNINGSTYPE
DØRER		Hvit/brunbeis (1stk)		Også oppf. v. Vossebanen
HJØRNEBORD		1D4		STILPREG

TEGNINGER (ARKIVHENVISNING)	Ak 10011
ELDRE FOTOGRAF.	

ANDRE OPPLYSNINGER	UTGITT	DATO	REGISTR.	DATO 20.8.81
	RETTELSESB- BLAD	NR	INNFØRT DEN	AV
		NR	INNFØRT DEN	AV
		NR	INNFØRT DEN	AV

NSB - REGISTRERING AV BYGNINGER

Bak. Had 0703.79

NAV BYGNINGENS ART	NORDAGUTU STASJON Dobbel vokterbolig, bolig	STASJONSNR 1810	BYGN NR. 10
BANESTREKNING	181 Hjuksebø - Nordagutu	KILOMETER 145,61	
KOMMUNE.MATR.NR.	Sauherad	GÅRDSNR.	BRUKSNR.
ADRESSE	3820 Nordagutu	DISTRIKT Drammen	



TEGNINGEN VISER:

OPPRINNELIG BRUKSFORMAL	PRIMÆRT Våningshus på gård	SEKUNDÆRT	
NAVÆRENDE BRUKSFORMAL	PRIMÆRT Bolighus	SEKUNDÆRT	ANTALL LEILIGHETER: 2
FORHOLD TIL ANDRE HUS	Del av anlegg - frittstående		
FYSISK MILJØ- SAMMENHENG	Landbruksbebyggelse		
			ANTALL OVERNATTINGSROM: 0

VERNEVERDI	<input type="checkbox"/>	PRIORITERT	BYGNINGEN PRIORITERES SPESIELT SOM BEVARINGSOBJEKT (EVT. INTERN NSB-FREDNING)	<input type="checkbox"/>	BYGNINGEN ER FREDET I MEDHOLD AV LOV OM KULTURMINNER
	<input type="checkbox"/>	HØY	ENDRINGER SKAL IKKE FORETAS FOR ARKITEKTKONTORET HAR GODKJENT PLANENE. DETTE GJELDER OGSÅ UTSKIFTING AV DØRER, VINDUER, KLEDNING, TAKTEKKING OSV.		
	<input checked="" type="checkbox"/>	MIDDELS			
	<input type="checkbox"/>	LAV	ENDRINGER KAN FORETAS UTEN GODKJENNING FRA ARKITEKTKONTORET. DET HENVISES TIL GENERELLE RÅD OG RETNINGSLINJER.		
	<input type="checkbox"/>	INGEN			

DIMENSJONER	HOVEDTAL M 13,05 x 8,05	BEBYGD AREAL M ² 105	ANTALL ETASJER 2	BRUTTO GOLVAREAL M ²
-------------	----------------------------	------------------------------------	---------------------	------------------------------------

BYGNINGSDEL	TYPE. KONSTRUKSJON	INSTALLASJON	MERKNAD
FUNDAMENT	Fuget gråsteinsmur	SKORSTEIN	STK 2
KJELLER UNDERETASJE	Kjeller, trebjelkelag	ELEKTRISITET	Innlagt
YTTERVEGG	Laftet tømmer	OPPVARMING	PRIMÆRT: Ved SEKUNDÆRT: Olje
FASADEKLEDNING	Stående skyggepanel, pløyd	VANN	Innlagt
TAKFORM	Saltak	BAD	Innlagt
TAKTEKKING	Krum tegltakstein	TOALETT	TYPE: WC ANTALL: 2

VINDUER	Opprinnelige (krysspost)	DEKOR INNSKRIPSJONER	Profilerte sperreender Båndgesims (hulkillist)
DØRER	Skiftet (furudør med ruglass)	INTERIØR	Panel i trapperom, soverom. Platekledn. stue/kjøkken.

BYGGÅR	ÅR ca. 1870	MERKNAD ④
TILBYGGING OMBYGGING FLYTTING	ÅR	ENDRING Innredet WC/bad i begge etasje. Flyttet fra gårdsanlegg ved Nordagutu, som ble ekspropiert da det lå i linjetrasèen .

VEDLIKEHOLDS- TILSTAND	TILSTAND: ÅR:	I GOD STAND	BEGYNNENDE FORFALL	FRAMSKREDET FORFALL	RUIIN	EVT. FORFALLSÅRSÅK
	1981	X				Malingslitasje. Noe råte i vinduer, vann- bord.

FARGESKJEMA	OPPRINNELIG	NAVÆRENDE	FRAMTIDIG	BYGGHERRE
UTVENDIG VEGG		4B2 Gulgrå		ARKITEKT
VINDSKIER		4B2		BYGGMESTER
GERIKTER		4B2		BYGNINGSTYPE
VINDUER		9D8 Rødbrun		STILPREG
DØRER		Brunbeis		
HJØRNEBORD		4B2		

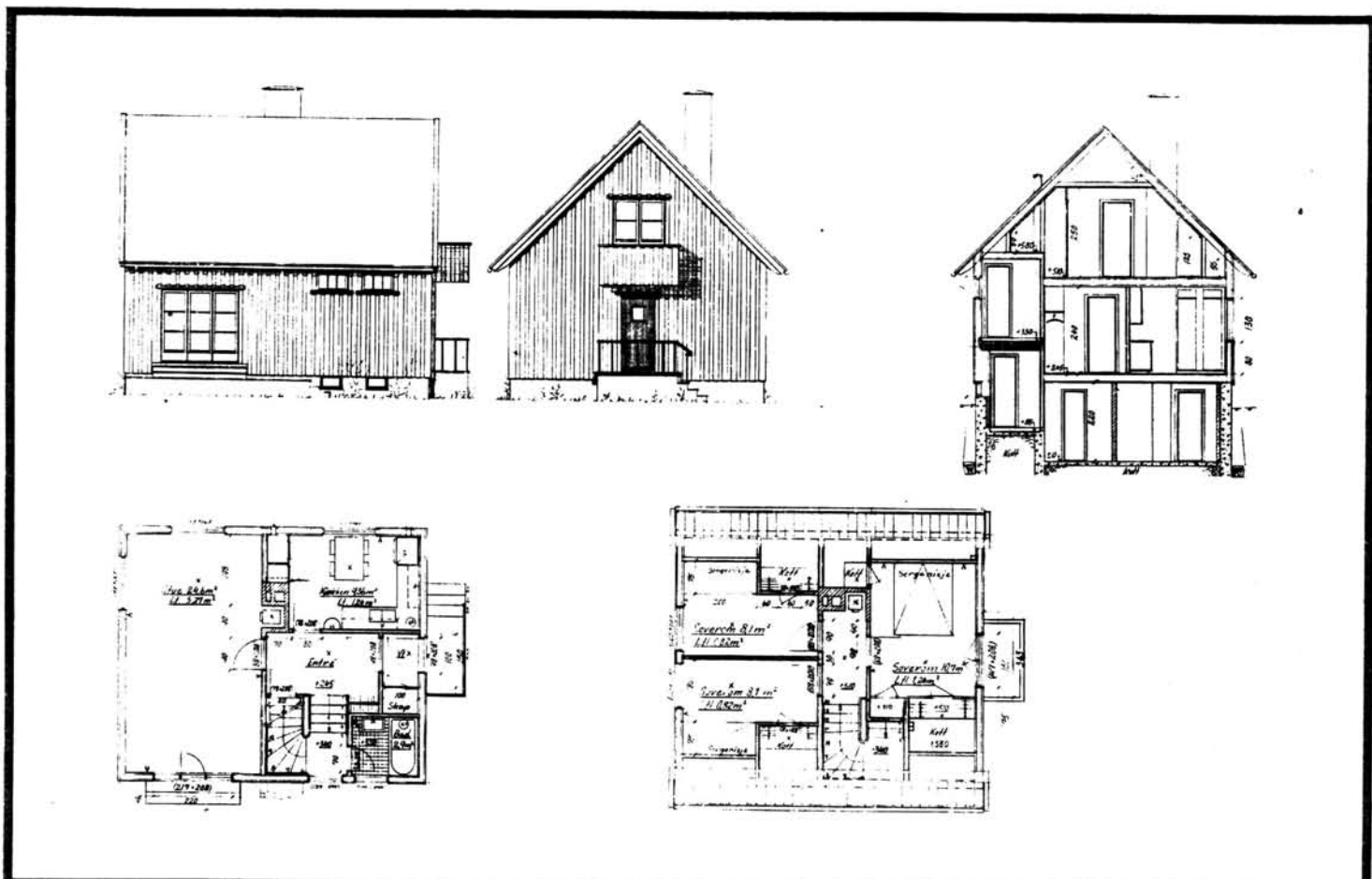
TEGNINGER (ARKIVHENVISNING)	
ELDRE FOTOGRAF	

ANDRE OPPLYSNINGER	UTGITT	DATO	REGISTR.	DATO 21.8.81
	RETTELSES- BLAD	NR	INNFØRT DEN	AV
		NR	INNFØRT DEN	AV
		NR	INNFØRT DEN	AV

NSB · REGISTRERING AV BYGNINGER

Bak. Had 07.03.79

NAV BYGNINGENS ART	NORDAGUTU STASJON Enebolig 1, bolig	STASJONSNR 1810	BYGN.NR. 12
BANESTREKNING	18i Hjuksebø - Nordagutu	KILOMETER 145,65	
KOMMUNE.MATR.NR.	Sauherad	GÅRDSNR.	BRUKSNR.
ADRESSE	3820 Nordagutu	DISTRIKT Drammen	



TEGNINGEN VISER: Originaltegning dat. 16.2.1950 M 1:200

OPPRINNELIG BRUKSFORMAL	PRIMÆRT Funksjonærbolig	SEKUNDÆRT	
NÅVÆRENDE BRUKSFORMAL	PRIMÆRT Bolighus	SEKUNDÆRT	ANTALL LEILIGHETER: 1 ANTALL OVERNATTINGSROM: 0
FORHOLD TIL ANDRE HUS	Del av anlegg - frittstående		
FYSISK MILJØ- SAMMENHENG	Landbruksbebyggelse		

VERNEVERDI	<input type="checkbox"/> PRIO- RITERT	BYGNINGEN PRIORITERES SPESIELT SOM BEVA- RINGSOBJEKT (EVT. INTERN NSB-FREDNING)	<input type="checkbox"/> BYGNINGEN ER FREDET I MEDHOLD AV LOV OM KULTURMINNER
	<input type="checkbox"/> HØY	ENDRINGER SKAL IKKE FORETAS FØR ARKITEKTKONTORET HAR GODKJENT PLANENE. DETTE GJELDER OGSÅ UTSKIFTING AV DØRER, VINDUER, KLEDNING, TAKTEKKING OSV.	
	<input checked="" type="checkbox"/> MIDDELS		
	<input type="checkbox"/> LAV	ENDRINGER KAN FORETAS UTEN GODKJENNING FRA ARKITEKTKONTORET. DET HENVISES TIL GENE- RELLE RÅD OG RETNINGSLINJER.	
	<input type="checkbox"/> INGEN		

DIMENSJONER	HØVED'ÅL M 8,4 x 7,0	BEBYGD AREAL M ² 59	ANTALL ETASJER 1½	BRUTTO GOLVAREAL M ²
-------------	-------------------------	-----------------------------------	----------------------	------------------------------------

BYGNINGSDEL	TYPE, KONSTRUKSJON	INSTALLASJON	MERKNAD
FUNDAMENT	Betongmur. Ringmur	SKORSTEIN	STK. 1
KJELLER UNDERETASJE	Kjeller, trebjelkelag	ELEKTRISITET	Innlagt
YTTERVEGG	Bindingsverk	OPPVARMING	PRIMÆRT: Ved SEKUNDÆRT: Elektrisk
FASADEKLEDNING	Stående tømmermannspanel	VANN	Innlagt
TAKFORM	Saltak	BAD	Innlagt
TAKTEKKING	Asbestsementplater "fasett"	TOALETT	TYPE: WC ANTALL: 1

VINDUER	Opprinnelige (to-fags m. midt-sprosse)	DEKOR INNSKRIPSJONER	
DØRER	Oppr. (panelt) Skiftet verandadør (heve-skyve)	INTERIØR	

BYGGEÅR	AR 1952	MERKNAD	
TILBYGGING OMBYGGING FLYTTING	AR	ENDRING	

VEDLIKEHOLDS- TILSTAND	TILSTAND	I GOD STAND	BEGYNNENDE FORFALL	FRAMSKREDET FORFALL	RUIN	EVT. FORFALLSÅRSÅK
	AR:					
	1981	X				

FARGESKJEMA	OPPRINNELIG	NAVÆRENDE	FRAMTIDIG	BYGGHERRE
UTVENDIG VEGG		4-5C7 Grå-brun-gul		NSB
VINDSKIER		6F5/Hvit		ARKITEKT
GERIKTER		6F5 Mørkebrun		NSB-AK v/ A. Sundby
VINDUER		Hvit		BYGGMESTER
DØRER		Brunlakk/-Beis		BYGNINGSTYPE
HJØRNEBORD				V. 13
				STILPREG

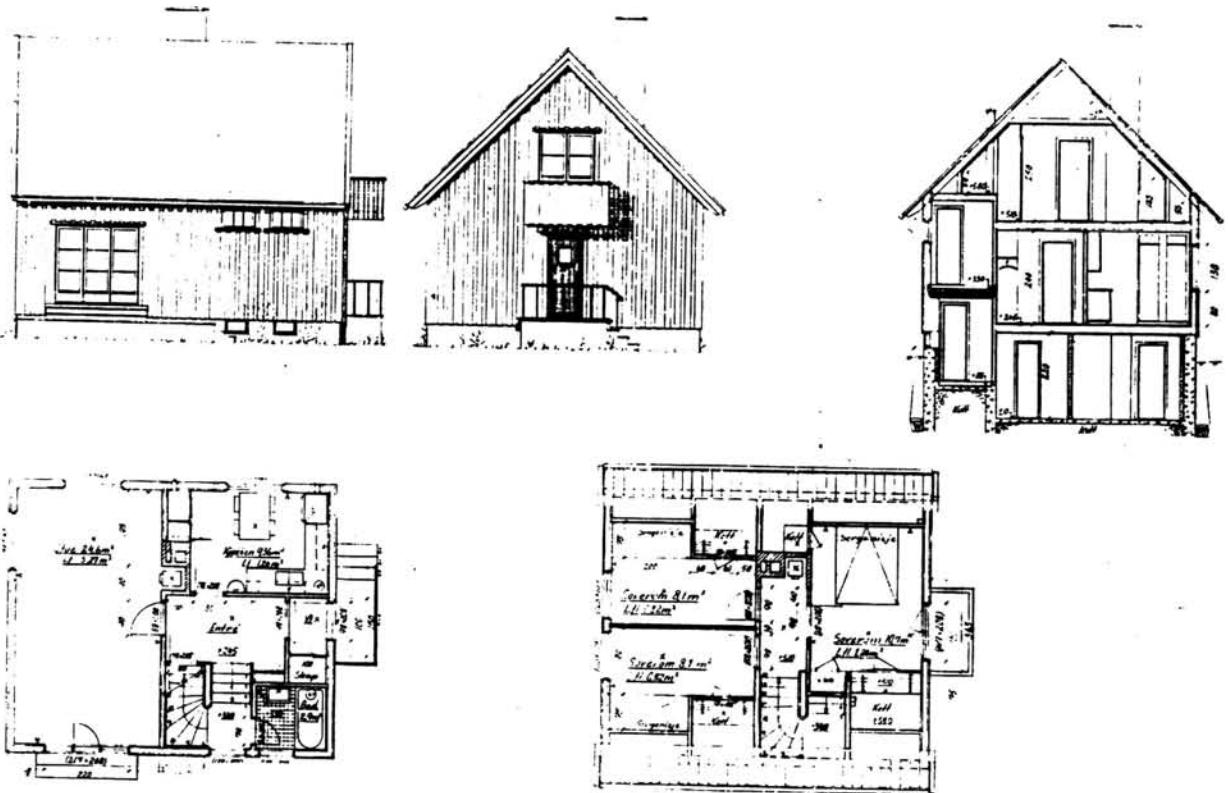
TEGNINGER (ARKIVHENVISNING)	Ak 10174
ELDRE FOTOGRAF.	

ANDRE OPPLYSNINGER	UTGITT	DATO	REGISTR.	DATO 21.8.81
	RETTELSE- BLAD	NR	INNFORT DEN	AV
		NR	INNFORT DEN	AV
		NR	INNFORT DEN	AV

NSB · REGISTRERING AV BYGNINGER

Bak / Had 0703.79

NAVN BYGNINGENS ART	NORDAGUTU STASJON Enebolig 2, bolig	STASJONSNR 1810	BYGN. NR. 13
BANESTREKNING	181 Hjuksebø - Nordagutu	KILOMETER 145,67	
KOMMUNE. MATR. NR.	Sæuherad	GÅRDSNR	BRUKSNR.
ADRESSE	3820 Nordagutu	DISTRIKT Drammen	



TEGNINGEN VISER: Originaltegning dat. 16.2.1950 M 1:200

OPPRINNELIG BRUKSFORMÅL	PRIMÆRT Funksjonærbolig	SEKUNDÆRT		
	NÅVÆRENDE BRUKSFORMÅL	PRIMÆRT Bolighus	SEKUNDÆRT	ANTALL LEILIGHETER: 1
FORHOLD TIL ANDRE HUS	Del av anlegg - frittstående			ANTALL OVERNATTINGSROM: 0
FYSISK MILJØ- SAMMENHENG	Landbruksbebyggelse			

VERNEVERDI	<input type="checkbox"/> PRIO- RITERT	BYGNINGEN PRIORITERES SPESIELT SOM BEVA- RINGSOBJEKT (EVT. INTERN NSB-FREDNING)	<input type="checkbox"/> BYGNINGEN ER FREDET I MEDHOLD AV LOV OM KULTURMINNER
	<input type="checkbox"/> HØY	ENDRINGER SKAL IKKE FORETAS FØR ARKITEKTKONTORET HAR GODKJENT PLANENE. DETTE GJELDER OGSÅ UTSKIFTING AV DØRER, VINDUER, KLEDNING, TAKTEKKING OSV.	
	<input checked="" type="checkbox"/> MIDDELS		
	<input type="checkbox"/> LAV	ENDRINGER KAN FORETAS UTEN GODKJENNING FRA ARKITEKTKONTORET. DET HENVISES TIL GENE- RELLE RÅD OG RETNINGSLINJER.	
	<input type="checkbox"/> INGEN		

DIMENSJONER	HOVED'AL M 8,4 x 7,0	BEBYGD AREAL M ² 59	ANTALL ETASJER 1½	BRUTTO GOLVAREAL M ²
-------------	-------------------------	-----------------------------------	----------------------	---------------------------------

BYGNINGSDEL	TYPE, KONSTRUKSJON	INSTALLASJON	MERKNAD
FUNDAMENT	Betong ringmur	SKORSTEIN	STK. 1
KJELLER UNDERETASJE	Kjeller, trebjelkelag	ELEKTRISITET	Innlagt
YTTERVEGG	Bindingsverk	OPPVARMING	PRIMÆRT: SEKUNDÆRT:
FASADEKLEDNING	Stående tømmermannspanel	VANN	Innlagt
TAKFORM	Saltak	BAD	Innlagt
TAKTEKING	Asbestsementplater "fasett"	TOALET	TYPE: WC ANTALL: 1

VINDUER	Oppr. (To-fags med midtsprosse)	DEKOR INNSKRIPSJONER	
DØRER	Oppr. (panelt)	INTERIØR	

BYGGEÅR	ÅR 1952	MERKNAD (?)
TILBYGGING OMBYGGING FLYTTING	ÅR	ENDRING

VEDLIKEHOLDS- TILSTAND	TILSTAND	I GOD STAND	BEGYNNENDE FORFALL	FRAMSKREDET FORFALL	RUIN	EVT. FORFALLSÅRSÅK
	ÅR:					
	1981	X				

FARGESKJEMA	OPPRINNELIG	NAVERENDE	FRAMTIDIG	BYGGHERRE
UTVENDIG VEGG		5D-E5 Gulbrun		NSB
VINDSKIER		6F5/Hvit		ARKITEKT
GERIKTER		6F5 Mørk brun		NSB-AK v/A. Sundby
VINDUER		Hvit		BYGGMESTER
DØRER		Brun-lakk/Hvit		BYGNINGSTYPE
HJØRNEBORD				V.13
				STILPREG

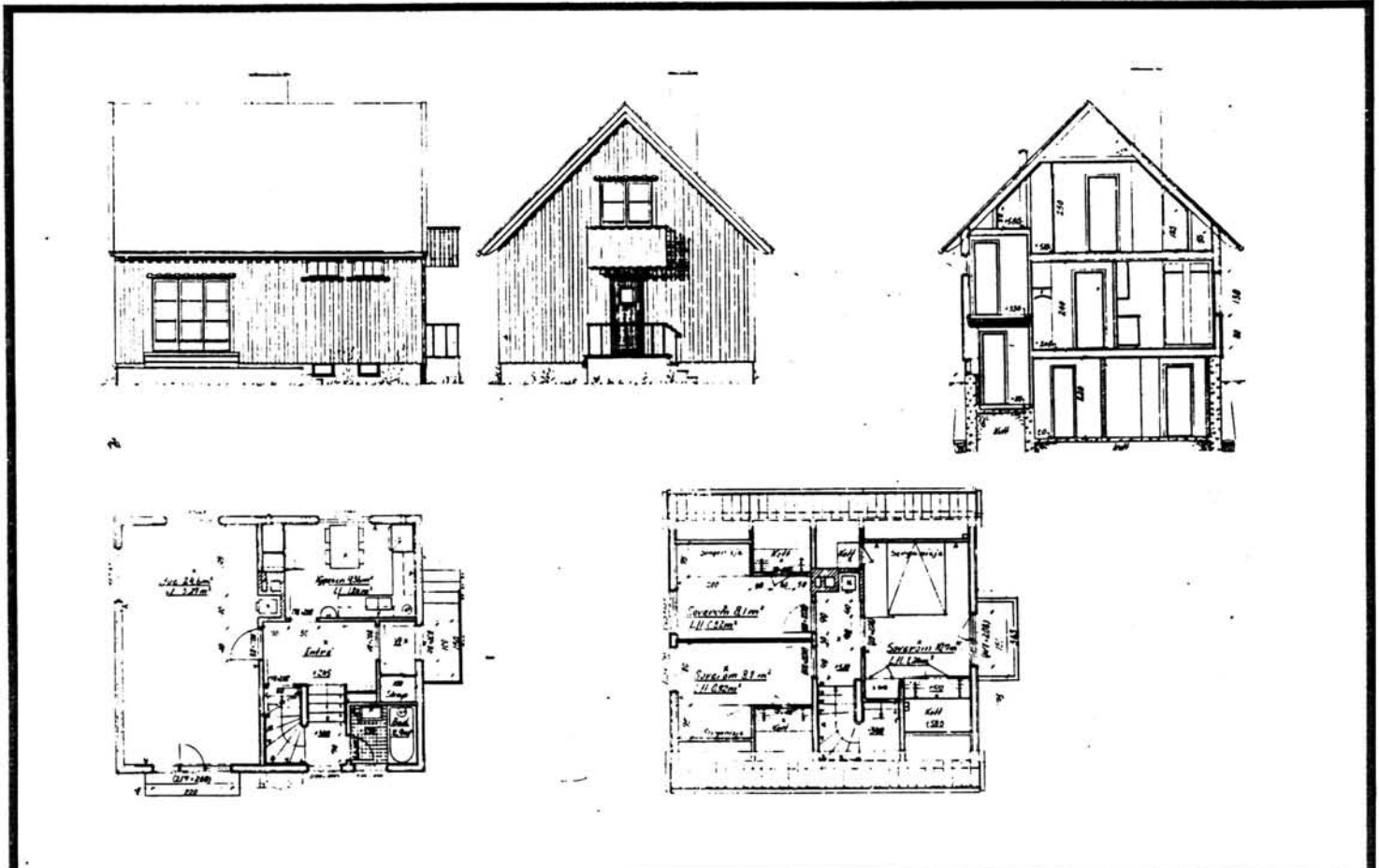
TEGNINGER (ARKIVHENVISNING)	Ak 10174
ELDRE FOTOGRAF	

ANDRE OPPLYSNINGER	UTGITT	DATO	REGISTR.	DATO 21.8.81
	RETTELSES- BLAD	NR	INNFORT DEN	AV
		NR	INNFORT DEN	AV
	NR	INNFORT DEN	AV	

NSB - REGISTRERING AV BYGNINGER

Bak Had 0703.79

NAVN BYGNINGENS ART	NORDAGUTU STASJON Enebolig 3, bolig	STASJONSNR 1810	BYGN. NR. 14
BANESTREKNING	181 Hjuksebø - Nordagutu	KILOMETER	145,69
KOMMUNE.MATR.NR.	Sauherad	GÅRDSNR	BRUKSNR
ADRESSE	3820 Nordagutu	DISTRIKT	Drammen



TEGNINGEN VISER: Originaltegning dat. 16.2.1950 M 1:200

OPPRINNELIG BRUKSFØRMÅL	PRIMÆRT Funksjonær bolig	SEKUNDÆRT	
NAVÆRENDE BRUKSFØRMÅL	PRIMÆRT Bolighus	SEKUNDÆRT	ANTALL LEILIGHETER: 1
			ANTALL OVERNATTINGSROM: 0
FORHOLD TIL ANDRE HUS	Del av anlegg - frittstående		
FYSISK MILJØ- SAMMENHENG	Landbruksbebyggelse		

VERNEVERDI	<input type="checkbox"/> PRIO- RITERT	BYGNINGEN PRIORITERES SPESIELT SOM BEVA- RINGSOBJEKT (EVT. INTERN NSB-FREDNING)	<input type="checkbox"/> BYGNINGEN ER FREDET I MEDHOLD AV LOV OM KULTURMINNER
	<input type="checkbox"/> HØY	ENDRINGER SKAL IKKE FORETAS FØR ARKITEKTKONTORET HAR GODKJENT PLANENE. DETTE GJELDER OGSÅ UTSKIFTING AV DØRER, VINDUER, KLEDNING, TAKTEKKING OSV.	
	<input checked="" type="checkbox"/> MIDDELS		
	<input type="checkbox"/> LAV	ENDRINGER KAN FORETAS UTEN GODKJENNING FRA ARKITEKTKONTORET. DET HENVISES TIL GENE- RELLE RÅD OG RETNINGSLINJER.	
	<input type="checkbox"/> INGEN		

DIMENSJONER	HOVED'IAL M 8,4 x 7,0	BEBYGD AREAL M ² 59	ANTALL ETASJER 1½	BRUTTO GOLVAREAL M ²
-------------	--------------------------	-----------------------------------	----------------------	------------------------------------

BYGNINGSDEL	TYPE. KONSTRUKSJON	INSTALLASJON	MERKNAD
FUNDAMENT	Betong ringmur	SKORSTEIN	STK. 1
KJELLER UNDERETASJE	Kjeller, trebjelkelag	ELEKTRISITET	Innlagt
YTTERVEGG	Bindingsverk	OPPVARMING	PRIMÆRT: Parafin SEKUNDÆRT: Elektrisk
FASADEKLEDNING	Stående tømmermannspanel	VANN	Innlagt
TAKFORM	Saltak	BAD	Innlagt
TAKTEKKING	Asbestsementplater "fasett"	TOALETT	TYPE: WC ANTALL: 1

VINDUER	Opprinnelig	DEKOR INNSKRIPSJONER	
DØRER	Oppr. (panelt) Skiftet verandadør (Heve-skyve)	INTERIØR	

BYGGÅR	AR 1952	MERKNAD
TILBYGGING OMBYGGING FLYTTING	AR	ENDRING

VEDLİKEHOLDS- TILSTAND	TILSTAND:	I GOD STAND	BEGYNNENDE FORFALL	FRAMSKREDET FORFALL	RUIN	EVT. FORFALLSÅRSÅK
	AR:	1981	X			

FARGESKJEMA	OPPRINNELIG	NAVERENDE	FRAMTIDIG	BYGGHERRE
UTVENDIG VEGG		6F5 Mørk brun		NSB
VINDSKIER		4-5C5/Hvit		ARKITEKT
GERIKTER		4-5C5 Grågulatoransje		NSB-AK v/ A. Sundby
VINDUER		Hvit		BYGGMESTER
DØRER		Brunlakk/-Beis		BYGNINGSTYPE
HJØRNEBORD				V. 13
				STILPREG

TEGNINGER (ARKIVHENVISNING)	Ak 10174
ELDRE FOTOGRAF.	

ANDRE OPPLYSNINGER	UTGITT	DATO	REGISTR.	DATO
	RETTELSES- BLAD	NR	INNFØRT DEN	AV
		NR	INNFØRT DEN	AV
	NR	INNFØRT DEN	AV	21.8.81

NSB · REGISTRERING AV BYGNINGER

Bak Had 0703.79

NAVN BYGNINGENS ART	NORDAGUTU STASJON Enebolig 4. bolig	STASJONSNR	BYGN NR.
BANESTREKNING	181 Hjuksebø - Nordagutu	KILOMETER	1810 145,71
KOMMUNE.MATR.NR	Sauherad	GÅRDSNR	BRUKSNR
ADRESSE	3820 Nordagutu	DISTRIKT	Drammen



TEGNINGEN VISER: Originaltegning dat. 16.2.1950

M 1:200

OPPRINNELIG BRUKSFORMÅL	PRIMÆRT Bolighus	SEKUNDÆRT	
NAVÆRENDE BRUKSFORMÅL	PRIMÆRT Bolighus	SEKUNDÆRT	ANTALL LEILIGHETER: 1 ANTALL OVERNATTINGSROM: 0
FORHOLD TIL ANDRE HUS	Del av anlegg - frittstående		
FYSISK MILJØ- SAMMENHENG	Landbruksbebyggelse		

VERNEVERDI	<input type="checkbox"/>	PRIORITERT	BYGNINGEN PRIORITERES SPESIELT SOM BEVARINGSOBJEKT (EVT. INTERN NSB-FREDNING)	<input type="checkbox"/>	BYGNINGEN ER FREDET I MEDHOLD AV LOV OM KULTURMINNER
	<input type="checkbox"/>	HØY	ENDRINGER SKAL IKKE FORETAS FOR ARKITEKTKONTORET HAR GODKJENT PLANENE. DETTE GJELDER OGSÅ UTSKIFTING AV DØRER, VINDUER, KLEDNING, TAKTEKKING OSV.		
	<input checked="" type="checkbox"/>	MIDDELS			
	<input type="checkbox"/>	LAV	ENDRINGER KAN FORETAS UTEN GODKJENNING FRA ARKITEKTKONTORET. DET HENVISES TIL GENERELLE RÅD OG RETNINGSLINJER.		
<input type="checkbox"/>	INGEN				

DIMENSJONER	HOVED'IAL M 8,4 x 7,0	BEBYGD AREAL M ² 59	ANTALL ETASJER 1 1/2	BRUTTO GOLVAREAL M ²
-------------	--------------------------	-----------------------------------	-------------------------	------------------------------------

BYGNINGSDEL	TYPE.KONSTRUKSJON	INSTALLASJON	MERKNAD
FUNDAMENT	Betong ringmur	SKORSTEIN	STK 1
KJELLER UNDERETASJE	Kjeller, trebjekelag	ELEKTRISITET	Innlagt
YTTERVEGG	Bindingsverk	OPPVARMING	PRIMERT: Parafin SEKUNDÆRT: Elektrisk
FASADEKLEDNING	Stående tømmermannspanel	VANN	Innlagt
TAKFORM	Saltak	BAD	Innlagt
TAKTEKING	Asbestsementplater "fasett"	TOALETT	TYPE: WC ANTALL: 1

VINDUER	Opprinnelige (To-fags m. midt-sprosse)	DEKOR INNSKRIPSJONER	
DØRER	Opprinnelige (panelte)	INTERIØR	

BYGGÅR	ÅR 1952	MERKNAD (?)
TILBYGGING OMBYGGING FLYTTING	ÅR	ENDRING

VEDLIKEHOLDS- TILSTAND	TILSTAND: ÅR:	GOD STAND	BEGYNNENDE FORFALL	FRAMSKREDET FORFALL	RUIN	EVT. FORFALLSÅRSÅK
	1981	X				

FARGESKJEMA	OPPRINNELIG	NAVERENDE	FRAMTIDIG	BYGGHERRE
UTVENDIG VEGG		5D-E5 Gulbrun		NSB
VINDSKIER		6F5/Hvit		ARKITEKT
GERIKTER		6F5 Mørkbrun		NSB-AK v/A. Sundby
VINDUER		Hvit		BYGGMESTER
DØRER		Brunlakk/Hvit		BYGNINGSTYPE
HJØRNEBORD				V. 13
				STILPREG

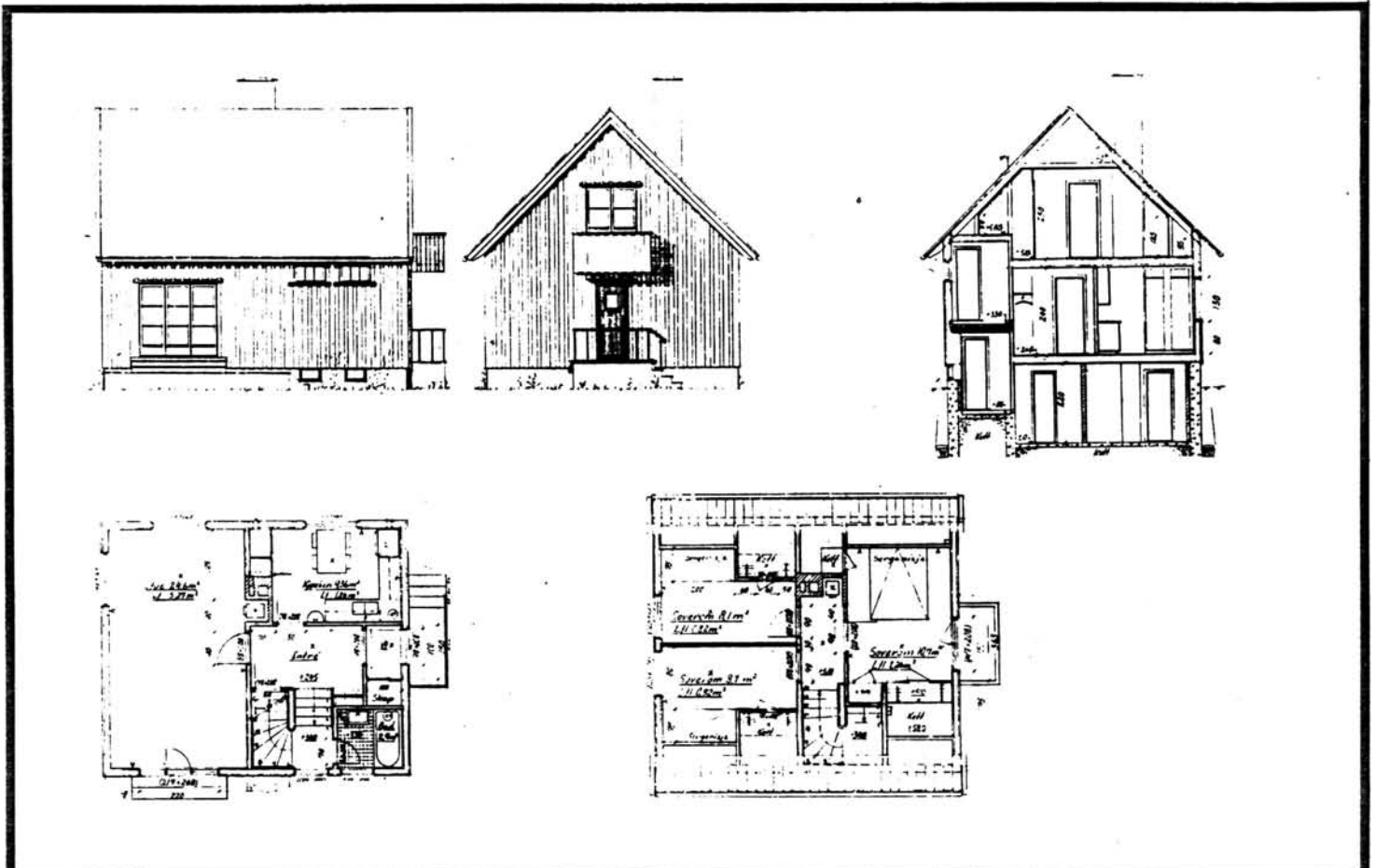
TEGNINGER (ARKIVHENVISNING)	Ak 10174
ELDRE FOTOGRAF.	

ANDRE OPPLYSNINGER	UTGITT	DATO	REGISTR.	DATO 21.8.81
	RETTELSES- BLAD	NR	INNFORT DEN	AV
		NR	INNFORT DEN	AV
		NR	INNFORT DEN	AV

NSB · REGISTRERING AV BYGNINGER

Bak Had 070379

NAVN BYGNINGENS ART	NORDAGUTU STASJON Enebolig 5, bolig	STASJONSNR 1810	BYGN. NR. 16
BANESTREKNING	181 Hjuksebø - Nordagutu	KILOMETER	145,73
KOMMUNE.MATR.NR.	Sauherad	GÅRDSNR	BRUKSNR
ADRESSE	3820 Nordagutu	DISTRIKT	Drammen



TEGNINGEN VISER: Originaltegning dat. 16.2. 1950

M 1:200

OPPRINNELIG BRUKSFORMAL	PRIMÆRT Bolighus	SEKUNDÆRT	
NAVÆRENDE BRUKSFORMAL	PRIMÆRT Bolighus	SEKUNDÆRT	ANTALL LEILIGHETER: 1 ANTALL OVERNATTINGSROM: 0
FORHOLD TIL ANDRE HUS	Del av anlegg - frittstående		
FYSISK MILJØ- SAMMENHENG	Landbruksbebyggelse		

VERNEVERDI	<input type="checkbox"/> PRIO- RITERT	BYGNINGEN PRIORITERES SPESIELT SOM BEVA- RINGSOBJEKT (EVT. INTERN NSB-FREDNING)	<input type="checkbox"/> BYGNINGEN ER FREDET I MEDHOLD AV LOV OM KULTURMINNER
	<input type="checkbox"/> HØY	ENDRINGER SKAL IKKE FORETAS FØR ARKITEKTKONTORET HAR GODKJENT PLANENE. DETTE GJELDER OGSÅ UTSKIFTING AV DØRER, VINDUER, KLEDNING, TAKTEKKING OSV.	
	<input checked="" type="checkbox"/> MIDDELS		
	<input type="checkbox"/> LAV	ENDRINGER KAN FORETAS UTEN GODKJENNING FRA ARKITEKTKONTORET. DET HENVISES TIL GENE- RELLE RÅD OG RETNINGSLINJER.	
	<input type="checkbox"/> INGEN		

DIMENSJONER	HØVEDMÅL M 8,4 x 7,0	BEBYGD AREAL M ² 59	ANTALL ETASJER 1½	BRUTTO GOLVAREAL M ²
-------------	-------------------------	-----------------------------------	----------------------	------------------------------------

BYGNINGSDEL	TYPE, KONSTRUKSJON	INSTALLASJON	MERKNAD
FUNDAMENT	Betongmur ringmur	SKORSTEIN*	STK. 1
KJELLER UNDERETASJE	Kjeller, trebjelkelag	ELEKTRISITET	Innlagt
YTTERVEGG	Bindingsverk	OPPVARMING	PRIMÆRT:
FASADEKLEDNING	Stående tømmermannspanel	VANN	SEKUNDÆRT:
TAKFORM	Saltak	BAD	Innlagt
TAKTEKKING	Asbestsementplater "Fasett"	TOALETT	TYPE: WC ANTALL: 1

VINDUER	Opprinnelige (To-fags m. midt-sprosse)	DEKOR INNSKRIPSJONER	
DØRER	Oppr. (panelte) Skiftet verandadør (Heve-skyve)	INTERIØR	

BYGGÅR	ÅR 1952	MERKNAD (?)
TILBYGGING OMBYGGING FLYTTING	ÅR	ENDRING

VEDLIKEHOLDS- TILSTAND	TILSTAND: ÅR:	I GOD STAND	BEGYNNENDE FORFALL	FRAMSKREDET FORFALL	RUIN	EVT. FORFALLSÅRSÅK
	1981	X				

FARGESKJEMA	OPPRINNELIG	NAVÆRENDE	FRAMTIDIG	BYGGHERRER
UTVENDIG VEGG		5B7 Gyldengul		NSB
VINDSKIER		6F5/Hvit		ARKITEKT NSB-AK v/A. Sundby
GERIKTER		6F5 Mørkbrun		BYGGMESTER
VINDUER		Hvit		BYGNINGSTYPE V. 13
DØRER		Brunlakk		STILPREG
HJØRNEBORD				

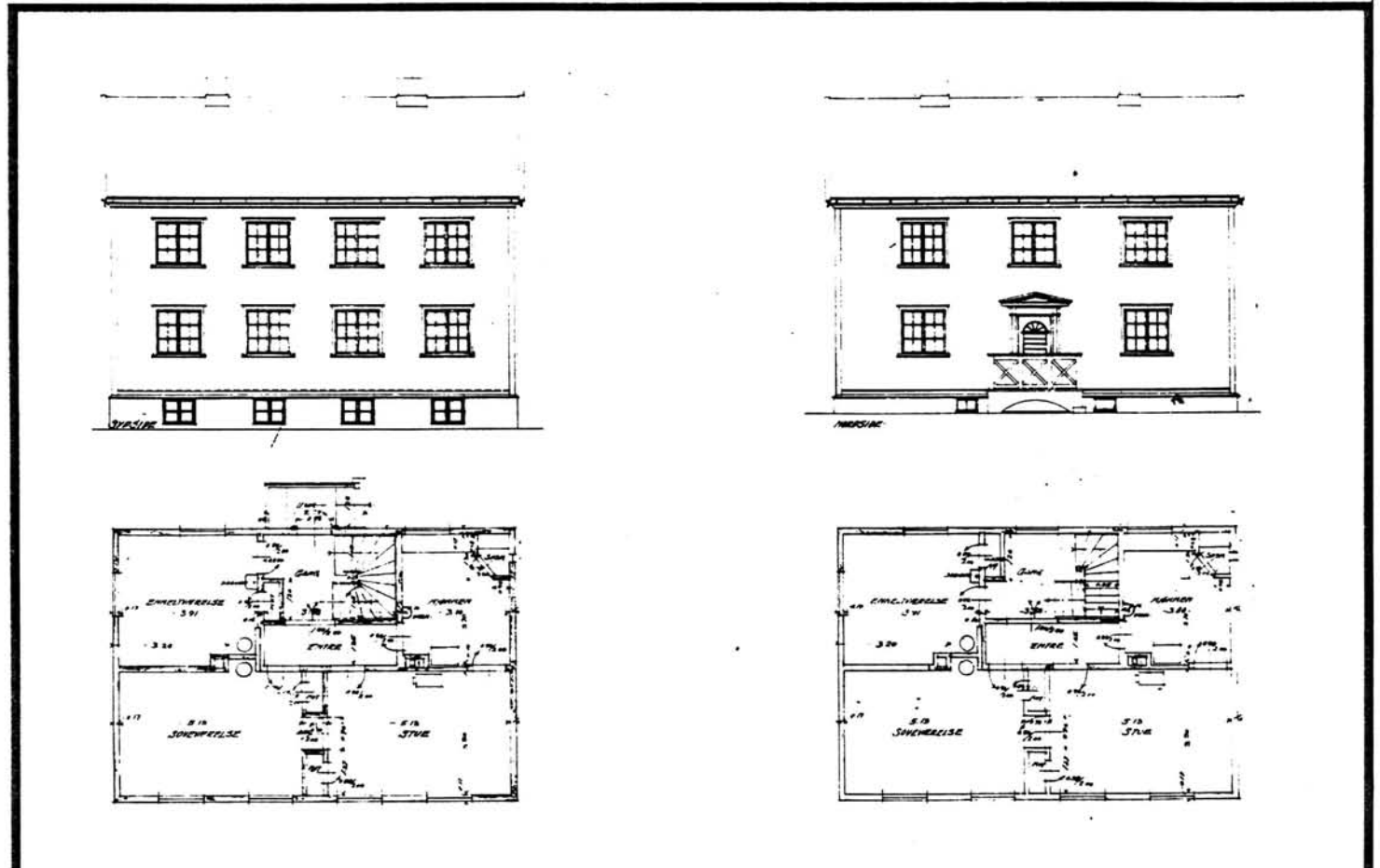

TEGNINGER (ARKIVHENVISNING)	Ak 10174
ELDRE FOTOGRAF.	

ANDRE OPPLYSNINGER	UTGITT	DATO	REGISTR.	DATO 21.8.81
	RETTELSES- BLAD	NR	INNFØRT DEN	AV
		NR	INNFØRT DEN	AV
		NR	INNFØRT DEN	AV

NSB - REGISTRERING AV BYGNINGER

Bak Had 0703.79

NAVN BYGNINGENS ART	NORDAGUTU STASJON Funksjonærbolig "Nordre", bolig	STASJONSNR. 1810	BYGN. NR. 18
BANESTREKNING	181 Hjuksebø - Nordagutu	KILOMETER 146,03	
KOMMUNE. MATR. NR.	Sauherad	GÅRDSNR.	BRUKSNR.
ADRESSE	3820 Nordagutu	DISTRIKT Drammen	



TEGNINGEN VISER: Originaltegning dat. 20. og 22.12 1924

M 1:200

OPPRINNELIG BRUKSFORMÅL	PRIMÆRT Funksjonærbolig	SEKUNDÆRT	
NÅVÆRENDE BRUKSFORMÅL	PRIMÆRT Bolighus	SEKUNDÆRT	ANTALL LEILIGHETER: 2 ANTALL OVERNATTINGSROM: 0
FORHOLD TIL ANDRE HUS	Del av anlegg - frittstående		
FYSISK MILJØ- SAMMENHENG	Landbruksbebyggelse		

VERNEVERDI	<input type="checkbox"/> PRIORITYERT	BYGNINGEN PRIORITYERES SPESIELT SOM BEVARINGSOBJEKT (EVT. INTERN NSB-FREDNING)	<input type="checkbox"/> BYGNINGEN ER FREDET I MEDHOLD AV LOV OM KULTURMINNER
	<input type="checkbox"/> HØY	ENDRINGER SKAL IKKE FORETAS FØR ARKITEKTKONTORET HAR GODKJENT PLANENE. DETTE GJELDER OGSÅ UTSKIFTING AV DØRER, VINDUER, KLEDNING, TAKTEKKING OSV.	
	<input checked="" type="checkbox"/> MIDDELS		
	<input type="checkbox"/> LAV	ENDRINGER KAN FORETAS UTEN GODKJENNING FRA ARKITEKTKONTORET. DET HENVISES TIL GENERELLE RÅD OG RETNINGSLINJER.	
	<input type="checkbox"/> INGEN		

DIMENSJONER	HOVED: 1AL M 11,3 x 7,7	BEBYGD AREAL M ² 87	ANTALL ETASJER 2	BRUTTO GOLVAREAL M ²
-------------	----------------------------	-----------------------------------	---------------------	------------------------------------

BYGNINGSDEL	TYPE, KONSTRUKSJON	INSTALLASJON	MERKNAD
FUNDAMENT	Betongmur	SKORSTEIN	STK. 2
KJELLER UNDERETASJE	Kjeller, trebjekelag	ELEKTRISITET	Innlagt
YTTERVEGG	Reisverk med stående plank (2)	OPPVARMING	PRIMÆRT: Ved SEKUNDÆRT: Olje
FASADEKLEDNING	Stående trepanel med over/underligger (lektepanel)	VANN	Innlagt
TAKFORM	Saltak	BAD	Innlagt
TAKTEKING	Krum tegltakstein	TOALETT	TYPE: WC ANTALL: 2

VINDUER	Oppr. (med småruter)	DEKOR INNSKRIPSJONER	Døromramming: Motiv tempel- front. Buert speil over lofts- vindu. Båndgesims og gavel- trekant
DØRER	Skiftet (panelt dør med glass- felt)	INTERIØR	Gml. panel i trapperom. For- øvrig platekledning. Opprinnelig entrédør

BYGGÅR	AR 1934	MERKNAD
TILBYGGING OMBYGGING FLYTTING	AR 1960 ca.	ENDRING Noe ominnredet, blant annet med baderom i begge etasjer

VEDLIKEHOLDS- TILSTAND	TILSTAND.	I GOD STAND	BEGYNNENDE FORFALL	FRAMSKREDET FORFALL	RUIN	EVT. FORFALLSÅRSÅK
	AR:					
	1981	X				Råte i vannbord

FARGESKJEMA	OPPRINNELIG	NAVERENDE	FRAMTIDIG	BYGGHERRER
UTVENDIG VEGG		8-9D8 Rødbrun		NSB
VINDSKIER		Hvit		ARKITEKT
GERIKTER		Hvit		NSB-AK v/ G. Hoel
VINDUER		Hvit		BYGGMESTER
DØRER		Brunlakk		BYGNINGSTYPE
HJØRNEBORD		Hvit		Som Skollenborg
				STILPREG

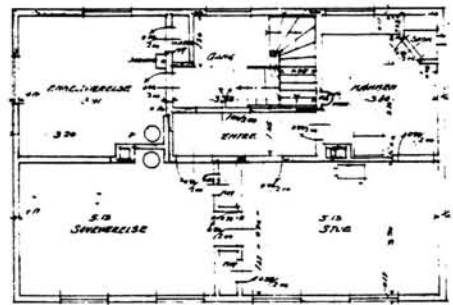
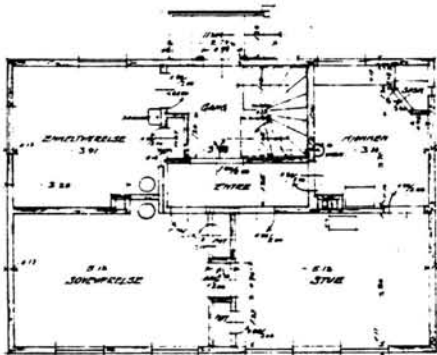


TEGNINGER (ARKIVHENVISNING)	Ak 4174
ELDRE FOTOGRAF.	

ANDRE OPPLYSNINGER	UTGITT	DATO	REGISTR.	DATO
				21.8.81
	RETTELSES- BLAD	NR	INNFORT DEN	AV
		NR	INNFORT DEN	AV
		NR	INNFORT DEN	AV

NSB · REGISTRERING AV BYGNINGER

Bak. Had 070379

NAVN BYGNINGENS ART	NORDAGUTU STASJON Funksjonærbolig "søndre", bolig	STASJONSNR	BYGN. NR.
BANESTREKNING	181 Hjuksebø - Nordagutu	KILOMETER	20
KOMMUNE. MATR. NR.	Sauherad	GÅRDSNR.	BRUKSNR.
ADRESSE	3820 Nordagutu	DISTRIKT	Drammen



TEGNINGEN VISER: Originaltegning dat. 20. og 22.12 1924

M 1:200

OPPRINNELIG BRUKSFORMÅL	PRIMÆRT Funksjonærbolig	SEKUNDÆRT	
NÅVÆRENDE BRUKSFORMÅL	PRIMÆRT Bolighus	SEKUNDÆRT	ANTALL LEILIGHETER: 2 ANTALL OVERNATTINGSROM: 0
FORHOLD TIL ANDRE HUS	Del av anlegg - frittstående		
FYSISK MILJØ- SAMMENHENG	Landbruksbebyggelse		

VERNEVERDI	<input type="checkbox"/> PRIO- RITERT	BYGNINGEN PRIORITERES SPESIELT SOM BEVA- RINGSOBJEKT (EVT. INTERN NSB-FREDNING)	<input type="checkbox"/> BYGNINGEN ER FREDET I MEDHOLD AV LOV OM KULTURMINNER
	<input type="checkbox"/> HØY	ENDRINGER SKAL IKKE FORETAS FØR ARKITEKTKONTORET HAR GODKJENT PLANENE. DETTE GJELDER OGSÅ UTSKIFTING AV DØRER, VINDUER, KLEDNING, TAKTEKKING OSV.	
	<input checked="" type="checkbox"/> MIDDELS		
	<input type="checkbox"/> LAV	ENDRINGER KAN FORETAS UTEN GODKJENNING FRA ARKITEKTKONTORET. DET HENVISES TIL GENE- RELLE RÅD OG RETNINGSLINJER.	
	<input type="checkbox"/> INGEN		

DIMENSJONER	HOVEDTAL M 11,3 x 7,7	BEBYGD AREAL M ² 87	ANTALL ETASJER 2	BRUTTO GOLVAREAL M ²
-------------	--------------------------	-----------------------------------	---------------------	------------------------------------

BYGNINGSDEL	TYPE, KONSTRUKSJON	INSTALLASJON	MERKNAD
FUNDAMENT	Betongmur	SKORSTEIN	STK 2
KJELLER UNDERETASJE	Kjeller, trebjekelag	ELEKTRISITET	Innlagt
YTTERVEGG	Reisverk (?)	OPPVARMING	PRIMERT: Ved SEKUNDERT: Elektrisk
FASADEKLEDNING	Stående trepanel med over/underligger (Lektepanel)	VANN	Innlagt
TAKFORM	Saltak	BAD	Innlagt
TAKTEKKING	Krum betongtakstein	TOALETT	TYPE: WC ANTALL: 2

VINDUER	Skiftet (To-fags)	DEKOR INNSKRIPSJONER	Døromramming, motiv: Pilastre, tempelgavl. Buet speil over loftsvindu.
DØRER	Skiftet (panelt, m. glassfelt, ruglass)	INTERIØR	Platekledning. Gml. panel i trapparom, gang, soverom. Oppr. entrédør

BYGGEÅR	AR 1934	MERKNAD
TILBYGGING OMBYGGING FLYTTING	AR 1960	ENDRING Noe ominnredet, bl.a. med baderom

VEDLIKEHOLDS- TILSTAND	TILSTAND: AR:	I GOD STAND	BEGYNNENDE FORFALL	FRAMSKREDET FORFALL	RUIN	EVT FORFALLSÅRSÅK
	1981	X				Dørglass knust. Råte i vannbord

FARGESKJEMA	OPPRINNELIG	NAVERENDE	FRAMTIDIG	BYGGHERRE
UTVENDIG VEGG		4C4-5 Grågul		NSB
VINDSKIER		7F7/Hvit		ARKITEKT
GERIKTER		Hvit/grålig		NSB-AK v/G. Hoel
VINDUER		Hvit/grålig		BYGGMESTER
DØRER		7F7 Mørk brun		BYGNINGSTYPE
HJØRNEBORD		4C4-5		Som Skollenborg
				STILPREG

TEGNINGER (ARKIVHENVISNING)	Ak 4174
ELDRE FOTOGRAF	


ANDRE OPPLYSNINGER	Leilighet i 1. etg. p.t. ubebodd	UTGITT	DATO	REGISTR.	DATO	
					21.3.81	
		RETTELSESB- BLAD	NR	INNFØRT DEN	AV	
			NR	INNFØRT DEN	AV	

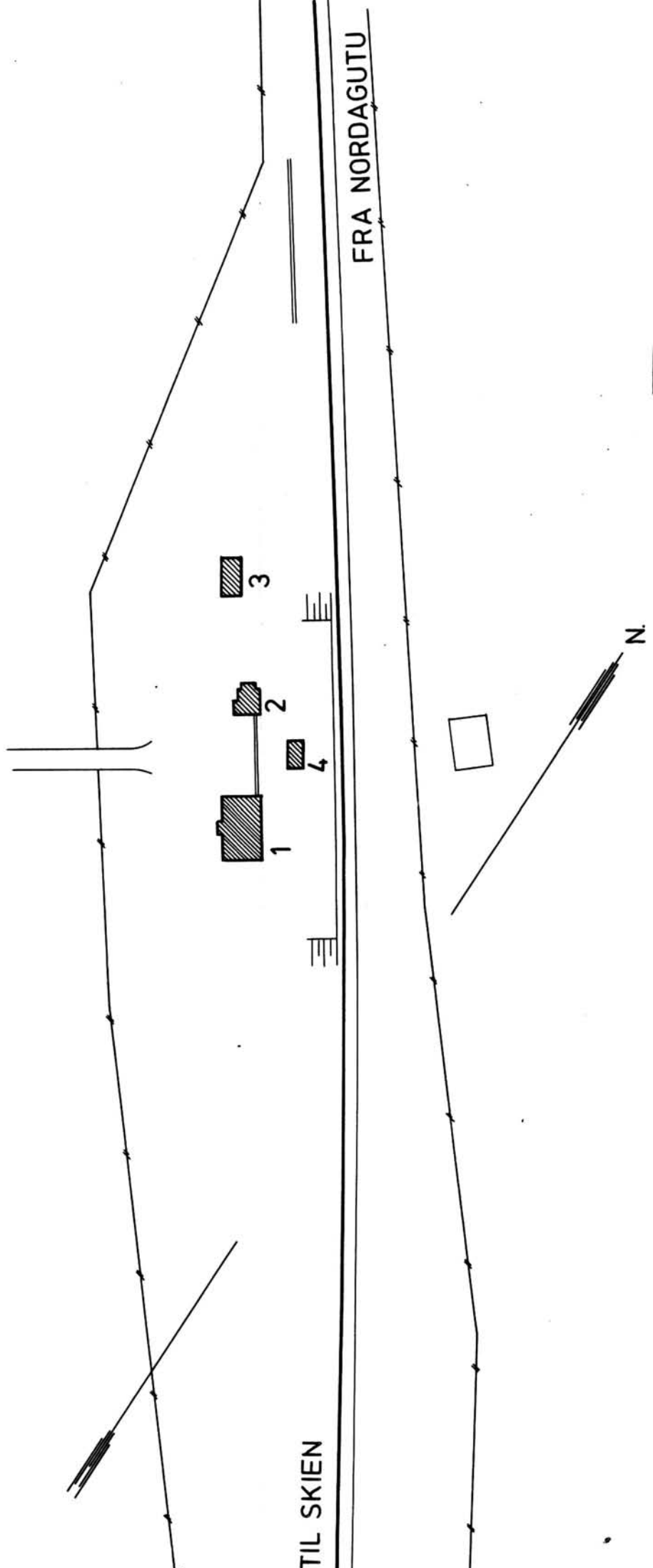
NSB - REGISTRERING AV BYGNINGER

UTGITT:
REVIDERT:

STASJONSNR 1811	STASJON/STREKNING/ANLEGG DALSVATN STASJON	BANE/BILROUTE BRATSBERGBANEN	DISTRIKT DRAMMEN
--------------------	--	---------------------------------	---------------------

BYGN NR	KILOMETER	BYGNINGSTYPE	ADRESSE	MATRIKSEL GNR BNR	BEBYGD AREAL	ETG	BRUTTO GOLVFLATE	HOVED-MATERIALE	BYGGEAR	TEGNINGER ARKIVNR	MERKNAD	EGET SKJEMA
1	150,15	Stasjonsbygning	Dalsvatn, 3812 Akkerhaugen		85	2		Tre	1916	Bd. 766	Utleid til Sauherad K.	X
2	150,13	Uthus, privat	"		26	1		Tre	1916	Ak 103		X
3	150,10	Vedskur	"		24	1		Tre	1916			
4	150,14	Uværsskur	"		9	1		Tre				






TIL SKIEN

FRA NORDAGUTU

SITUASJONS- KART ØVER:	Dalsvatn stasjon	
BANE- STREKNING:	182 Nordagutu-Eidanger	
MÅLESTYKKE:	1:1000	Dato: 28.8.84
UTSNITT AV LINJEKART NR.:	Dd.B. 1320.3	
BUSHOLDEPLASS I TILKNYTNING TIL STASJONEN?	JA <input type="radio"/>	NEI <input type="radio"/>
DRØJHOLDEPLASS I TILKNYTNING TIL STASJONEN?	JA <input type="radio"/>	NEI <input type="radio"/>



NSB · REGISTRERING AV BYGNINGER

Bak/Had 0703.79

NAVN BYGNINGENS ART	DALSVATN STASJON Stasjonsbygning	STASJONSNR. 1811	BYGN.NR. 1
BANESTREKNING	182 Nordagutu - Eidanger	KILOMETER	150,15
KOMMUNE.MATR.NR.	Sauherad	GÅRDSNR.	BRUKSNR.
ADRESSE	Dalsvatn, 3812 Akkerhaugen	DISTRIKT	Drammen



TEGNINGEN VISER: Originaltegning datert 21.10. 1913

M 1:250

OPPRINNELIG BRUKSFØRMÅL	PRIMÆRT	Stasjonsbygning: -venterom -Ekspedisjon	SEKUNDÆRT	- Godsrom - Bolig
	NÅVÆRENDE BRUKSFØRMÅL	PRIMÆRT	Bolig (dobbel)	SEKUNDÆRT
FORHOLD TIL ANDRE HUS	Del av anlegg - frittstående			
FYSISK MILJØ- SAMMENHENG	Landbruksbebyggelse			

VERNEVERDI	<input type="checkbox"/> PRIO- RITERT	BYGNINGEN PRIORITERES SPESIELT SOM BEVA- RINGSOBJEKT (EVT. INTERN NSB-FREDNING)	<input type="checkbox"/> BYGNINGEN ER FREDET I MEDHOLD AV LOV OM KULTURMINNER
	<input checked="" type="checkbox"/> HØY	ENDRINGER SKAL IKKE FORETAS FØR ARKITEKKTØRETT HAR GODKJENT PLANENE. DETTE GJELDER OGSÅ UTSKIFTING AV DØRER, VINDUER, KLEDNING, TAKTEKKING OSV.	
	<input type="checkbox"/> MIDDELS		
	<input type="checkbox"/> LAV	ENDRINGER KAN FORETAS UTEN GODKJENNING FRA ARKITEKKTØRETT. DET HENVISES TIL GENE- RELLE RÅD OG RETNINGSLINJER.	
	<input type="checkbox"/> INGEN		

DIMENSJONER	HOVEDÅL M 12,1 x 7	BEBYGD AREAL M ² 85	ANTALL ETASJER 2	BRUTTO GOLVAREAL M ²
-------------	-----------------------	-----------------------------------	---------------------	------------------------------------

BYGNINGSDEL	TYPE. KONSTRUKSJON	INSTALLASJON	MERKNAD
FUNDAMENT	1. Ringmur, fuget naturstein 2. Ringmur, betong (?)	SKORSTEIN	STK. 2
KJELLER UNDERETASJE	Kjeller, trebjelkelag	ELEKTRISITET	Innlagt
YTTERVEGG	Reisverk, plank	OPPVARMING	PRIMERT:
FASADEKLEDNING	Stående panel, vekselpanel	VANN	SEKUNDÆRT:
TAKFORM	Saltak	BAD	Innlagt
TAKTEKKING	Flat rød takstein	TOALETT	TYPE:
			ANTALL:

VINDUER	3 vinduer i 1. etg. skiftet, som oppr. Øvrige oppr.	DEKOR INNSKRIPSJONER	Hjørnebord m/utskjæringer. Gavlpryd m/ornamenter og spir m/værhane. Se andre oppl.
DØRER	Opprinnelig (en platebeslått)	INTERIØR	Oppr. panel, himling og listverk, trapperom. Øvrig uvisst.

BYGGEÅR	AR 1916	MERKNAD
TILBYGGING OMBYGGING FLYTTING	AR	ENDRING 1. etg. omgjort til leilighet

VEDLIKEHOLDS- TILSTAND	TILSTAND: ÅR:	I GOD STAND	BEGYNNENDE FORFALL	FRAMSKREDET FORFALL	RUIN	EVT. FORFALLSÅRSÅK
	1984	X				

FARGESKJEMA	OPPRINNELIG	NAVERENDE	FRAMTIDIG	BYGGHERRE
UTVENDIG VEGG		9D8 Rødbrun		NSB
VINDSKIER		3E5 Oliven		ARKITEKT NSB Ak v/G. Hoel, E. Gleditsch
GERIKTER				BYGGMESTER
VINDUER		Hvite		
DØRER		3E5		BYGNINGSTYPE "Ekspeditions hus paa Nordagutu-Skiensb."
HJØRNEBORD		3E5		STILPREG

TEGNINGER (ARKIVHENVISNING)	Bd 766
ELDRE FOTOGRAF	

ANDRE OPPLYSNINGER	Dekor: Utskjæringer og gavlspryd ved inng. mot gård. Bygningstype: Anvendt ved Hoppestad, Valebø og Dalsvatn, samt Nistevud (solgt).	UTGIT	DATO	REGISTR.	DATO
					28.8.84
		RETTELSE- BLAD	NR	INNFØRT DEN	AV
			NR	INNFØRT DEN	AV

NSB · REGISTRERING AV BYGNINGER

Bak/Had 0703.79

NAVN BYGNINGENS ART	DALSVATN STASJON Uthus og privat	STASJONSNR. 1811	BYGN.NR. 2
BANESTREKNING	182 Nordagutu - Eidanger	KILOMETER 150,13	
KOMMUNE.MATR.NR.	Sauherad	GÅRDSNR.	BRUKSNR.
ADRESSE	Dalsvatn, 3812 Akkerhaugen	DISTRIKT Drammen	



ARK.NR.: 103 · NORDAGUTU · ØKENE · BANEN · PLATFORMUTHUSET · PLANER · FØRBYGGE · 1911 ·

AK 103

TEGNINGEN VISER: Originaltegninger dat. 20.3. 1914 M 1:200

OPPRINNELIG BRUKSFØRMÅL	PRIMÆRT Uthus Privet Vedbu	SEKUNDÆRT	
NÅVERENDE BRUKSFØRMÅL	PRIMÆRT Uthus Privet Vedbu	SEKUNDÆRT	ANTALL LEILIGHETER: ANTALL OVERNATTINGSROM:
FORHOLD TIL ANDRE HUS	Del av anlegg - frittstående		
FYSISK MILJØ-SAMMENHENG	Landbruksbebyggelse		

VERNEVERDI	<input type="checkbox"/> PRIO-RITERT	BYGNINGEN PRIORITERES SPESIELT SOM BEVARINGSOBJEKT (EVT. INTERN NSB-FREDNING)	<input type="checkbox"/> BYGNINGEN ER FREDET I MEDHOLD AV LOV OM KULTURMINNER
	<input checked="" type="checkbox"/> HØY	ENDRINGER SKAL IKKE FORETAS FØR ARKITEKTKONTORET HAR GODKJENT PLANENE. DETTE GJELDER OGSÅ UTSKIFTING AV DØRER, VINDUER, KLEDNING, TAKTEKKING OSV.	
	<input type="checkbox"/> MIDDLELS		
	<input type="checkbox"/> LAV	ENDRINGER KAN FORETAS UTEN GODKJENNING FRA ARKITEKTKONTORET. DET HENVISES TIL GENERELLE RÅD OG RETNINGSLINJER.	
	<input type="checkbox"/> INGEN		

DIMENSJONER	HOVEDTAL M 4,9 x 4,15	BEBYGD AREAL M ² 26	ANTALL ETASJER 1	BRUTTO GOLVAREAL M ²
-------------	--------------------------	-----------------------------------	---------------------	------------------------------------

BYGNINGSDEL	TYPE.KONSTRUKSJON	INSTALLASJON	MERKNAD
FUNDAMENT	Betongmur	SKORSTEIN	STK. 0
KJELLER UNDERETASJE	1. Betongplate, oppfylt på kult 2. Trebjelkelag, kryperom. 3. Betongplate, møkkabinne	ELEKTRISITET	Innlagt
YTTERVEGG	Bindingsverk	OPPVARMING	PRIMÆRT: SEKUNDÆRT:
FASADEKLEDNING	Stående panel, vekselpanel	VANN	Ikke innlagt
TAKFORM	Saltak	BAD	TYPE: Uteto
TAKTEKING	Rød flat teglstein	TOALETT	ANTALL: 3

VINDUER	Opprinnelige	DEKOR INNSKRIPSJONER	Ornamenter på hjørnebord og vindskier. Gavlpryd med smijernspir
DØRER	Opprinnelige	INTERIØR	

BYGGÅR	ÅR 1916	MERKNAD
TILBYGGING OMBYGGING FLYTTING	ÅR	ENDRING

VEDLIKEHOLDS- TILSTAND	TILSTAND:	I GOD STAND	BEGYNNENDE FORFALL	FRAMSKREDET FORFALL	RUIN	EVT. FORFALLSÅRSÅK
	ÅR:					
	1984	X				Knuste vinduer

FARGESKJEMA	OPPRINNELIG	NÅVERENDE	FRAMTIDIG	BYGGHERRE
UTVENDIG VEGG		9E7 Rødbrun		NSB
VINDSKIER		1C3 Grågrønn		ARKITEKT NSB-AK v/G. Hoel og E. Gløditsch
GERIKTER				BYGGMESTER Strømmen Trevarefabrikk
VINDUER		Hvit		BYGNINGSTYPE Plattformhus for Nordagutu-Skiensbanen
DØRER		28C-D4 Grågrønn		STILPREG
HJØRNEBORD		1C3		

TEGNINGER (ARKIVHENVISNING)	Ak 103
ELDRE FOTOGRAF.	

ANDRE OPPLYSNINGER	Bygningstype: Også ved Rollag og Svene	UTGITT	DATO	REGISTR.	DATO
					28.8.84
		RETTELSES- BLAD	NR	INNFØRT DEN	AV
		NR	INNFØRT DEN	AV	
		NR	INNFØRT DEN	AV	

NSB · REGISTRERING AV BYGNINGER

UTGITT:
REVIDERT:

STASJONSNR

STASJON/STREKNING/ANLEGG

DALSVATN - VALEBØ


BANE/BILROUTE

BRATSBERGBANEN

DISTRIKT

DRAMMEN

BYGN NR	KILOMETER	BYGNINGSTYPE	ADRESSE	MATRIKSEL GNR BNR	BEBYGD AREAL	ETG	BRUTTO GOLVFLATE	HOVED- MATERIALE	BYGGEGAR	TEGNINGER ARKIVNR.	MERKNAD	EGET SKJEMA
	154,22	Hvilebu	Mjågtjern	.	33	1		Tre			Maskinlafta tømmer (A/S Hegge- dal Bruk)	



NSB - REGISTRERING AV BYGNINGER

UTGITT:
REVIDERT:

STASJONSNR
1812

STASJON/STREKNING/ANLEGG

VALEBØ STASJON


BANE/BILROUTE

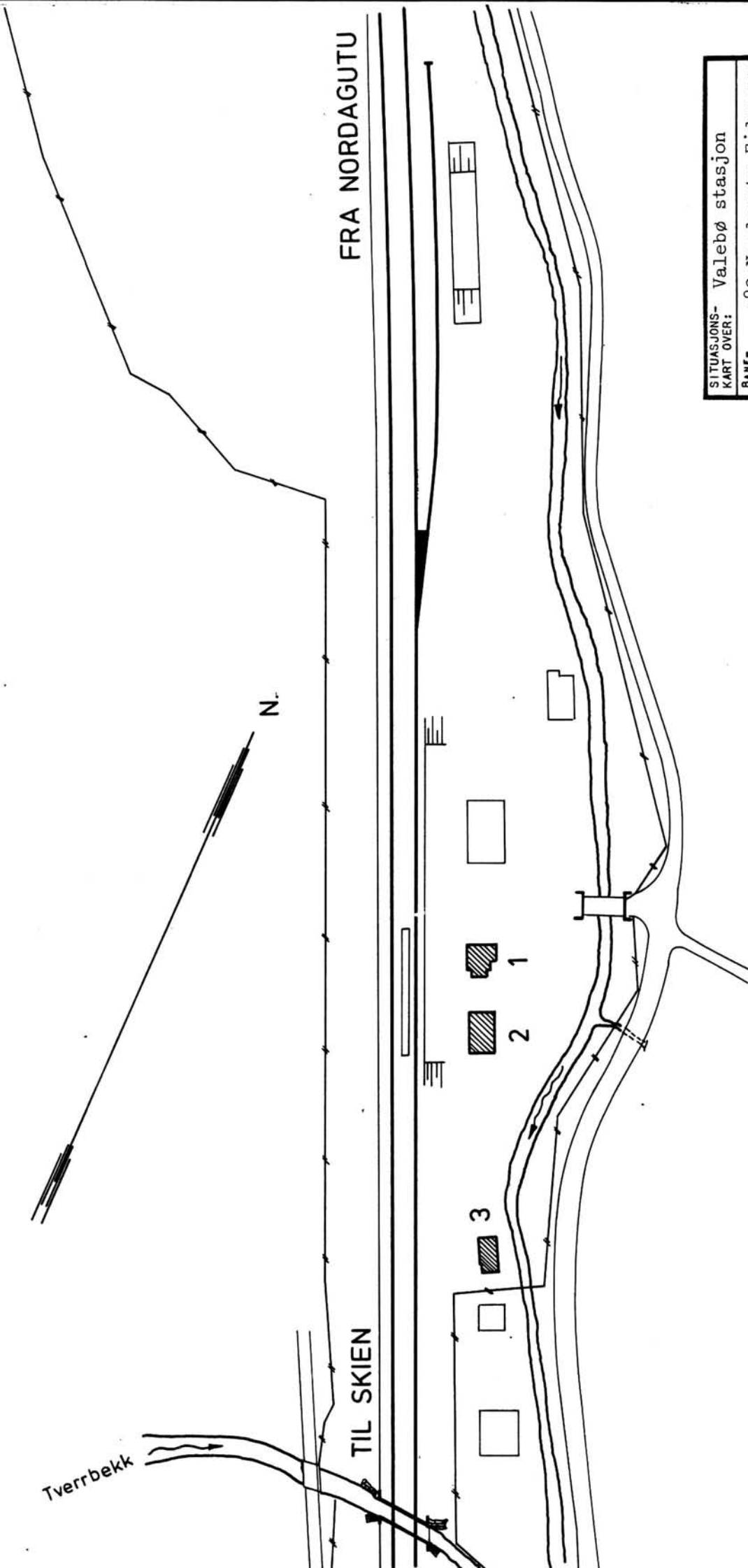
BRATSBERGBANEN

DISTRIKT


DRAMMEN

BYGN NR	KILOMETER	BYGNINGSTYPE	ADRESSE	MATRIKKEL GNR BNR	BEBYGD AREAL	ETG	BRUTTO GOLFVFLATE	HØVED-MATERIALE	BYGGEGAR	TEGNINGER ARKIVNR.	MERKNAD	EGET SKJEMA
1	156,11	Uthus, privat	Valebø		26	1		Tre	1916	Ak 103	Uværsskur	X
2	156,12	Reléhus	"		40	1		Tre	1972			
3	156,17	Hvilebu	"		18	1		Tre				
	156,09	Stasjonsbygning	Valebø		85	2		Tre	1916	Bd. 766	} Solgt	
	156,06	Uthus	"			1		Tre				





SITUASJONS- KART OVER:		Valebø stasjon	
BANE- STREKNING:	182 Nordagutu-Eidanger		
MÅLESTOKK:	1:1000	DATE:	28.8.84
UTSNITT AV LINJEMÅT NR.: Dd.B. 1370.3			
BUSSHOLDEPLASS I DIREKTE TILKNYTNING TIL STASJONEN?	JA	<input type="radio"/>	NEI
DROGJEHOLDEPLASS I DIREKTE TILKNYTNING TIL STASJONEN?	JA	<input type="radio"/>	NEI



NSB · REGISTRERING AV BYGNINGER

Bak/Had 0703.79

NAVN BYGNINGENS ART	VALEBØ STASJON Uthus og privet	STASJONSNR. 1812	BYGN. NR. 1
BANESTREKNING	182 Nordagutu - Eidanger	KILOMETER 156,06	
KOMMUNE, MATR. NR.	Skien	GÅRDSNR.	BRUKSNR.
ADRESSE	Valebø	DISTRIKT Drammen	



· AK-N: 103 · NORDAGUTU - EIDANGER - BANEN · PLATROMMUTHUSER · PLANER · FRÅNVERD · 1914 ·

TEGNINGEN VISER: Originaltegning dat. 20.3. 1914 M 1:200

OPPRINNELIG BRUKSFØRMÅL	PRIMÆRT Uthus Privet Vedbu	SEKUNDÆRT	
NÅVERENDE BRUKSFØRMÅL	PRIMÆRT Privet Venterom	SEKUNDÆRT	ANTALL LEILIGHETER: ANTALL OVERNATTINGSROM:
FORHOLD TIL ANDRE HUS	Del av anlegg - frittstående		
FYSISK MILJØ- SAMMENHENG	Enkelthus, spredt		

VERNEVERDI	<input type="checkbox"/> PRIO- RITERT	BYGNINGEN PRIORITERES SPESIELT SOM BEVA- RINGSOBJEKT (EVT. INTERN NSB-FREDNING)	<input type="checkbox"/> BYGNINGEN ER FREDET I MEDHOLD AV LOV OM KULTURMINNER
	<input type="checkbox"/> HØY	ENDRINGER SKAL IKKE FORETAS FØR ARKITEKTKONTORET HAR GODKJENT PLANENE. DETTE GJELDER OGSÅ UTSKIFTING AV DØRER, VINDUER, KLEDNING, TAKTEKKING OSV.	
	<input type="checkbox"/> MIDDELS		
	<input checked="" type="checkbox"/> LAV	ENDRINGER KAN FORETAS UTEN GODKJENNING FRA ARKITEKTKONTORET. DET HENVISES TIL GENE- RELLE RÅD OG RETNINGSLINJER.	
	<input type="checkbox"/> INGEN		

DIMENSJONER	HOVEDÅL M 4,9 x 4,15	BEBYGD AREAL M ² 26	ANTALL ETASJER 1	BRUTTO GOLVAREAL M ²
-------------	-------------------------	-----------------------------------	---------------------	------------------------------------

BYGNINGSDEL	TYPE, KONSTRUKSJON	INSTALLASJON	MERKNAD
FUNDAMENT	1. Ringmur, fuget naturstein 2. Ringmur, betong	SKORSTEIN	STK. 0
KJELLER UNDERETASJE	1. Kryperom, trebjelkelag 2. Oppfylt, betong på kult	ELEKTRISITET	Innlagt
YTTERVEGG	Bindingsverk	OPPVARMING	PRIMÆRT: SEKUNDÆRT:
FASADEKLEDNING	Stående panel, vekselpanel	VANN	Ikke innlagt
TAKFORM	Saltak	BAD	
TAKTEKING	Rød, flat teglstein	TOALETT	TYPE: ANTALL:

VINDUER	Opprinnelig	DEKOR INNSKRIPSJONER	Profilerte, hj.stolper, tak- ryttere, smijernsspir. Profilerte vindskier
DØRER	Opprinnelig	INTERIØR	

BYGGEÅR	ÅR 1916	MERKNAD
TILBYGGING OMBYGGING FLYTTING	ÅR	ENDRING Vedbu ombygd til venterom

VEDLIKEHOLDS- TILSTAND	TILSTAND:	I GOD STAND	BEGYNNENDE FORFALL	FRAMSKREDET FORFALL	RUIN	EVT. FORFALLSÅRSÅK
	ÅR:					
	1984	X				Alle vinduer knust

FARGESKJEMA	OPPRINNELIG	NÅVERENDE	FRAMTIDIG	BYGGHERRER
UTVENDIG VEGG		9D7 Rødbrun		NSB
VINDSKIER		30B4 Grågrønn		ARKITEKT NSB-AK v/ G. Hoel og E. Gleditsch
GERIKTER		30B4		BYGGMESTER Strømmen Trevarrefabrikk
VINDUER		Hvit		BYGNINGSTYPE Plattformskur for Nordagutu-Skiensbanen
DØRER		1E3 Oliven		STILPREG
HJØRNEBORD		30B4		

TEGNINGER (ARKIVHENVISNING)	Ak 103
ELDRE FOTOGRAF	

ANDRE OPPLYSNINGER	Bygningstype: Også ved Rollag og Svene.	UTGITT	DATO	REGISTR.	DATO
					28.8.84
		RETTELSES- BLAD	NR	INNFØRT DEN	AV
		NR	INNFØRT DEN	AV	
		NR	INNFØRT DEN	AV	

NSB - REGISTRERING AV BYGNINGER

UTGITT:
REVIDERT:

STASJONSNR

STASJON/STREKNING/ANLEGG

VALEBØ - NISTERUD


BANE/BILRIJTE

BRATSBERGBANEN

DISTRIKT

DRAMMEN

BYGN NR	KILOMETER	BYGNINGSTYPE	ADRESSE	MATRIKKEL GNR BNR	BEBYGD AREAL	ETG	BRUTTO GOLVFLATE	HOVED- MATERIALE	BYGGEGAR	TEGNINGER ARKIVNR.	MERKNAD	EGET SKJEVA
	158,36	Hvilebu	Daletjern		8	1		Tre				
	161,09	Hvilebu	Skårdalen		33	1		Tre			Maskinlafta tømmer (A/S Hegge- dal Bruk)	
	163,65	Hvilebu	Valesøter		30	1		Tre			Lemnebrakke	



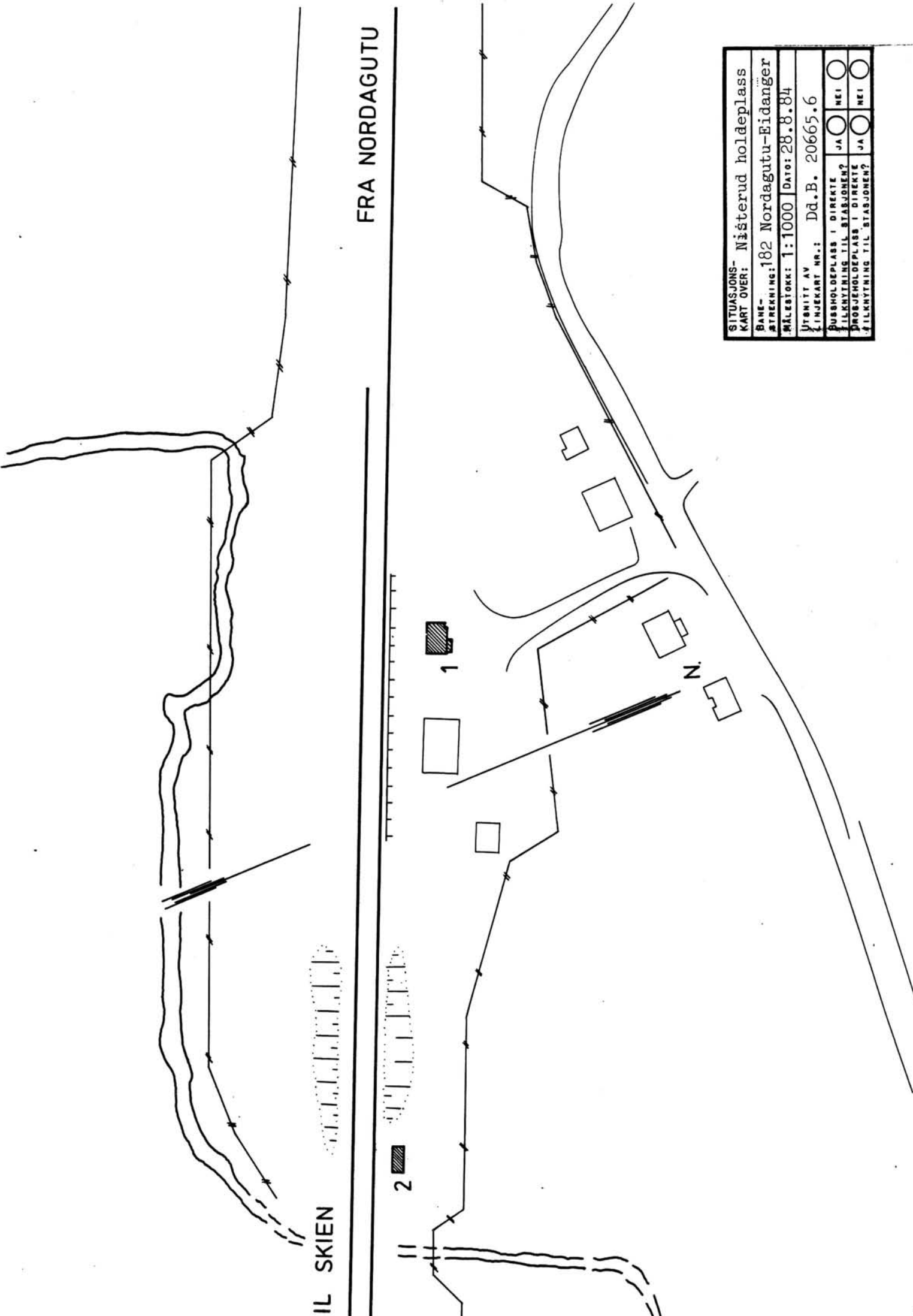
NSB · REGISTRERING AV BYGNINGER

UTGITT:
REVIDERT:

STASJONSNR 1813	STASJON/STREKNING/ANLEGG NISTERUD HOLDEPLASS	BANE/BILROUTE BRATSBERGBANEN	DISTRIKT DRAMMEN
--------------------	---	---------------------------------	---------------------

BYGN NR	KILOMETER	BYGNINGSTYPE	ADRESSE	MATRIKkel GNR BNR	BEBYGD AREAL	ETG	BRUTTO GOLVFLATE	HØVED- MATERIALE	BYGGEGAR	TEGNINGER ARKIVNR	MERKNAD	EGET SKJEMA	
1	168,39	Uthus, privat	Nisterud		26	1		Tre	1916	Ak 103	Hvilebu	X	
2	168,51	Reléhus	"		14	1		Tre	1972				
	168,42	Stasjonsbygning	Nisterud		85	2		Tre	1916	Bd. 766	} Solgt		
	168,36	Vokterbolig 1	"			1½		Tre		Ak 1856			
	168,35	Uthus til v.b. 1	"			1		Tre		Ak 103			
	168,39	Vokterbolig 2	"			1½		Tre		Ak 22			
	168,40	Uthus til v.b. 2	"			1		Tre		Ak 103			





TIL SKIEN

FRA NORDAGUTU

SITUASJONS- KART OVER: Nisterud holdeplass	
BANE- STREKNING:	182 Nordagutu-Eidanger
MÅLESKALA:	1:1000 DATO: 28.8.84
UTSNITT AV LINJEKART NR.:	Dd.B. 20665.6
BUSSHOLDEPLASS I DIREKTE FØLGENING TIL STASJONEN?	JA <input type="radio"/> NEI <input type="radio"/>
PROJEKTHOLDEPLASS I DIREKTE FØLGENING TIL STASJONEN?	JA <input type="radio"/> NEI <input type="radio"/>



NSB - REGISTRERING AV BYGNINGER

Bak/Had 0703.79

NAVN BYGNINGENS ART	NISTERUD HOLDEPLASS Uthus og privet	STASJONSNR.	1813	BYGN.NR.	1
BANESTREKNING	182 Nordagutu - Eidanger	KILOMETER	168,39		
KOMMUNE, MATR.NR.	Skien	GÅRDSNR.		BRUKSNR.	
ADRESSE	Nisterud	DISTRIKT	Drammen		



AK-N: 103 - NORDAGUTU - SKIENS-BANEN - PLATTOUMHUSED - PLANER - FÆRVEL - 1914

TEGNINGEN VISER: Originaltegning datert 20.3.1914 M 1:200

OPPRINNELIG BRUKSFORMÅL	PRIMÆRT Uthus -Privet -Vedbu	SEKUNDÆRT	
NAVÆRENDE BRUKSFORMÅL	PRIMÆRT Hvilebu	SEKUNDÆRT	ANTALL LEILIGHETER: ANTALL OVERNATTINGSROM:
FORHOLD TIL ANDRE HUS	Del av anlegg - frittstående		
FYSISK MILJØ- SAMMENHENG	Enkelthus, spredt		

VERNEVERDI	<input type="checkbox"/> PRIO- RITERT	BYGNINGEN PRIORITERES SPESIELT SOM BEVA- RINGSOBJEKT (EVT. INTERN NSB-FREDNING)	<input type="checkbox"/> BYGNINGEN ER FREDET I MEDHOLD AV LOV OM KULTURMINNER
	<input type="checkbox"/> HØY	ENDRINGER SKAL IKKE FORETAS FØR ARKITEKTKONTORET HAR GODKJENT PLANENE. DETTE GJELDER OGSÅ UTSKIFTING AV DØRER, VINDUER, KLEDNING, TAKTEKKING OSV.	
	<input type="checkbox"/> MIDDELS		
	<input checked="" type="checkbox"/> LAV	ENDRINGER KAN FORETAS UTEN GODKJENNING FRA ARKITEKTKONTORET. DET HENVISES TIL GENE- RELLE RÅD OG RETNINGSLINJER.	
	<input type="checkbox"/> INGEN		

DIMENSJONER	HOVEDMÅL M 4,9 x 4,15	BEBYGD AREAL M ² 26	ANTALL ETASJER 1	BRUTTO GOLVAREAL M ²
-------------	--------------------------	-----------------------------------	---------------------	------------------------------------

BYGNINGSDEL	TYPE, KONSTRUKSJON	INSTALLASJON	MERKNAD
FUNDAMENT	Ringmur, fuget naturstein	SKORSTEIN	STK. 0
KJELLER UNDERETASJE	1. Oppfylt, betong på kult 2. Kryperom, betongdekke	ELEKTRISITET	Innlagt
YTTERVEGG	Bindingsverk	OPPVARMING	PRIMÆRT: SEKUNDÆRT:
FASADEKLEDNING	Stående panel, vekselpanel	VANN	Ikke innlagt
TAKFORM	Saltak	BAD	TYPE:
TAKTEKKING	Flat sementtakstein, grå	TOALETT	ANTALL:

VINDUER	Opprinnelige	DEKOR INNSKRIPSJONER	Utskjæringer på hjørnebord og vindskier
DØRER	Skiftet til panelte	INTERIØR	

BYGGEÅR	AR 1916	MERKNAD
TILBYGGING OMBYGGING FLYTTING	AR	ENDRING Ominnredet til hvilebu

VEDLIKEHOLDS- TILSTAND	TILSTAND:	I GOD STAND	BEGYNNENDE FORFALL	FRAMSKREDET FORFALL	RUIN	EVT. FORFALLSÅRSÅK
	AR:					
	1984	X				

FARGESKJEMA	OPPRINNELIG	NAVÆRENDE	FRAMTIDIG	BYGGHERRE
UTVENDIG VEGG		9D7 Rødbrun		NSB
VINDSKIER		28D4 Matt grønn		ARKITEKT NSB AK v/ G. Hoel og E. Gleditsch
GERIKTER				BYGGMESTER Strømmen Trevarefabrikk
VINDUER		Hvite		BYGNINGSTYPE Platformhus for Nordagutu -Skienbanen.
DØRER		28D4		STILPREG
HJØRNEBORD		28D4		

TEGNINGER (ARKIVHENVISNING)	Ak 103
ELDRE FOTOGRAF.	


ANDRE OPPLYSNINGER	Bygningstypen finnes også ved Rollag og Svene.	UTGITT	DATO	REGISTR.	DATO
					28.8.84
		RETTELSES- BLAD	NR	INNFØRT DEN	AV
			NR	INNFØRT DEN	AV
		NR	INNFØRT DEN	AV	

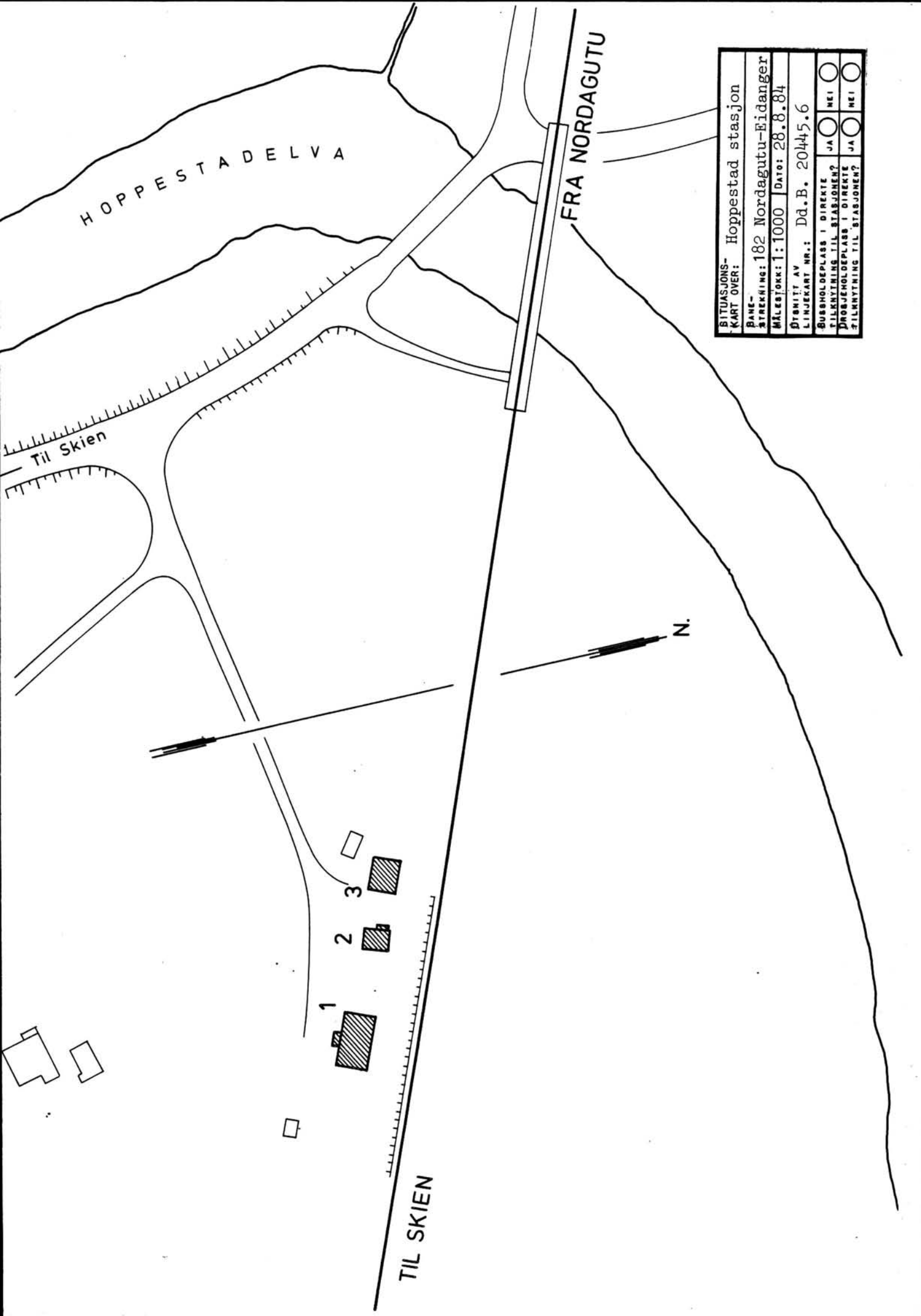
NSB · REGISTRERING AV BYGNINGER

UTGITT:
REVIDERT:


STASJONSNR 1814	STASJON/STREKNING/ANLEGG HOPPESTAD STASJON	BANE/BILROUTE BRATSBERGBANEN	DISTRIKT DRAMMEN
--------------------	---	---------------------------------	---------------------

BYGN NR	KILOMETER	BYGNINGSTYPE	ADRESSE	MATRIKkel GNR BNR	BEBYGD AREAL	ETG	BRUTTO GOLVFLATE	HOVED-MATERIALE	BYGGEGAR	TEGNINGER ARKIVNR	MERKNAD	EGET SKJEVA
1	175,95	Stasjonsbygning	Hoppestad, 3700 Skien		85	2		Tre	1916	Bd. 766		X
2	175,93	Uthus, privat	" "		26	1		Tre	1916	Ak 103		X
3	175,91	Bolig	" "		45	1½		Tre	1945(?)	Ak 22	Ska.l selges	X





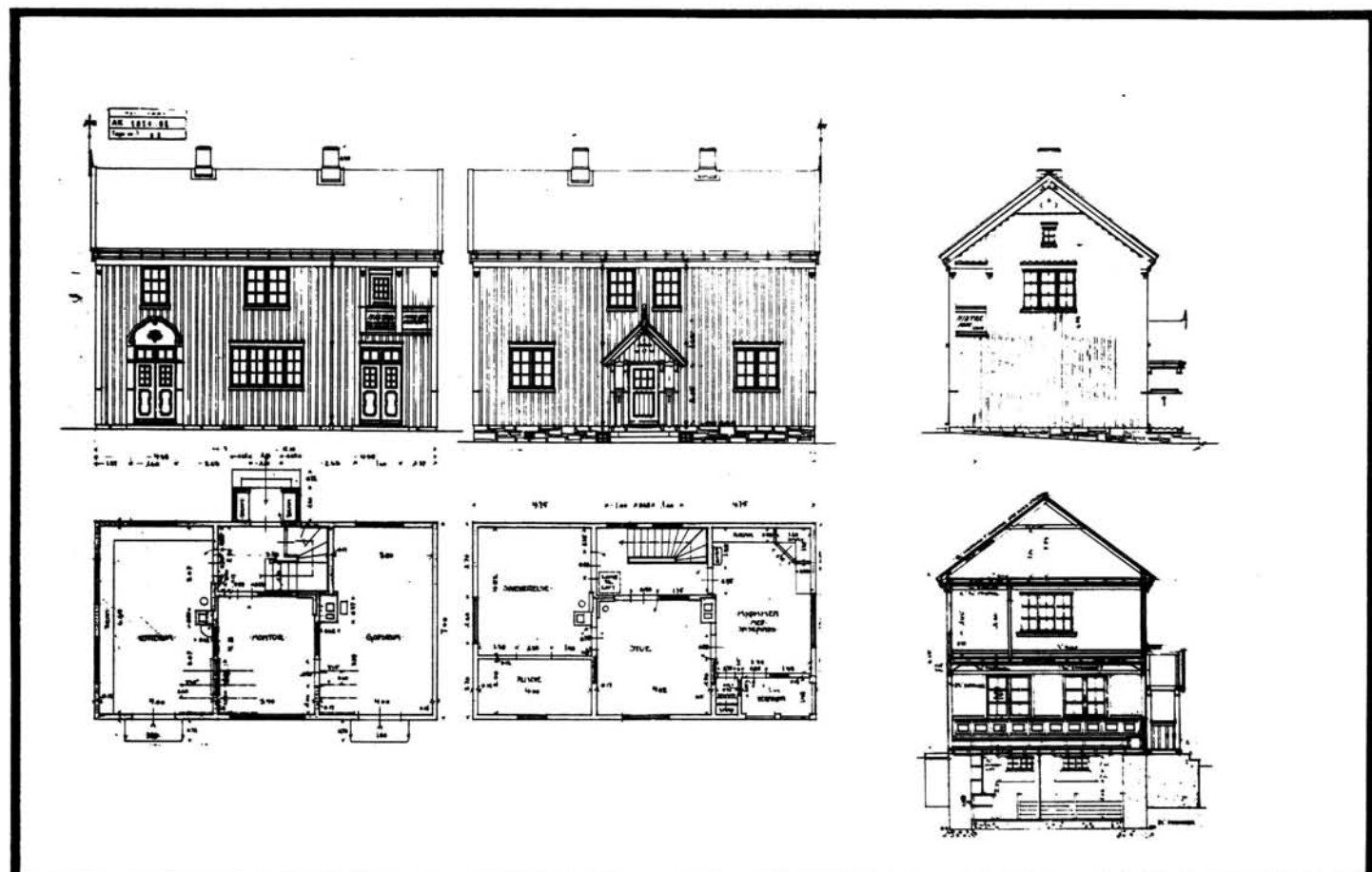
SITUASJONS- KART OVER: Hoppestad stasjon	
BANE- STREKING: 182 Nordagutu-Eidanger	
MÅLESKALA: 1:1000	Dato: 28.8.84
ØYBNITT AV LINJEKART NR.: Dd.B. 20445.6	
BUSSHOLDEPLASS I DIREKTE TILKNYTning TIL STASJONEN?	JA <input type="checkbox"/> NEI <input type="checkbox"/>
PROJEKTOHOLDEPLASS I DIREKTE TILKNYTning TIL STASJONEN?	JA <input type="checkbox"/> NEI <input type="checkbox"/>



NSB - REGISTRERING AV BYGNINGER

Bak/Had 0703.79

NAVN BYGNINGENS ART	HOPPESTAD STASJON Stasjonsbygning	STASJONSNR. 1814	BYGN.NR. 1
BANESTREKNING	182 Nordagutu - Eidanger	KILOMETER	175,95
KOMMUNE.MATR.NR.	Skien	GARDSNR.	BRUKSNR.
ADRESSE	Hoppestad, 3700 Skien	DISTRIKT	Drammen



TEGNINGEN VISER: Original tegning dat. 21.10.1913

M 1:250

OPPRINNELIG BRUKSFORMÅL	PRIMÆRT Stasjonsbygning -Venterom -Ekspedisjon	SEKUNDÆRT - Godsrom - Bolig	
NÅVÆRENDE BRUKSFORMÅL	PRIMÆRT Tomannsbolig	SEKUNDÆRT	ANTALL LEILIGHETER: 2 ANTALL OVERNATTINGSROM: 0
FORHOLD TIL ANDRE HUS	Del av anlegg - frittstående		
FYSISK MILJØ- SAMMENHENG	Spredt landbruksbebyggelse		

VERNEVERDI	<input type="checkbox"/> PRIO- RITERT	BYGNINGEN PRIORITERES SPESIELT SOM BEVA- RINGSOBJEKT (EVT. INTERN NSB-FREDNING)	<input type="checkbox"/> BYGNINGEN ER FREDET I MEDHOLD AV LOV OM KULTURMINNER
	<input type="checkbox"/> HØY	ENDRINGER SKAL IKKE FORETAS FØR ARKITEKKTTORET HAR GODKJENT PLANENE. DETTE GJELDER OGSÅ UTSKIFTING AV DØRER, VINDUER, KLEDNING, TAKTEKKING OSV.	
	<input checked="" type="checkbox"/> MIDDELS		
	<input type="checkbox"/> LAV	ENDRINGER KAN FORETAS UTEN GODKJENNING FRA ARKITEKKTTORET. DET HENVISES TIL GENE- RELLE RÅD OG RETNINGSLINJER.	
	<input type="checkbox"/> INGEN		

DIMENSJONER	HOVED'ÅL M 12,1 x 7	BEBYGD AREAL M ² 85	ANTALL ETASJER 2	BRUTTO GOLVAREAL M ²
-------------	---------------------------	--------------------------------------	------------------------	------------------------------------

BYGNINGSDEL	TYPE.KONSTRUKSJON	INSTALLASJON	MERKNAD
FUNDAMENT	Ringmur, fuget naturstein	SKORSTEIN	STK. 2
KJELLER UNDERETASJE	Kjeller, trebjelkelag	ELEKTRISITET	Innlagt
YTTERVEGG	Reisverk, plank	OPPVARMING	PRIMÆRT: Elektrisk SEKUNDÆRT: Ved
FASADEKLEDNING	1. Liggende panel, weatherboard 2. Stående vekselpan. ved inng. fra gården	VANN	Innlagt
TAKFORM	Saltak	BAD	Innlagt
TAKTEKKING	Flat rød tegl	TOALETT	TYPE: ANTALL WC 2

VINDUER	Skiftet noen vinduer, tilsvarende opprinnelig.	DEKOR INNSKRIPSJONER	Prof. stolper ved inng. fra gården. Gavelpryd ved inng. fra gården
DØRER	Oppr. dør mot gården. Skiftet til panelt dør mot platform.	INTERIØR	Oppr. panel, himling og listverk i trappeoppgang.

BYGGEÅR	AR 1916	MERKNAD
ca. TILBYGGING ca. OMBYGGING ca. FLYTTING	AR 1953 1960 1975	ENDRING 1. etasje ombygd til leilighet Bad og WC innredet i begge etasjer Ny utvendig panel

VEDLIKEHOLDS- TILSTAND	TILSTAND: AR:	I GOD STAND	BEGYNNENDE FORFALL	FRAMSKREDET FORFALL	RUIN	EVT. FORFALLSÅRSÅK
	1984	X				

FARGESKJEMA	OPPRINNELIG	NAVERENDE	FRAMTIDIG	BYGGHERRE
UTVENDIG VEGG		6F4 Mørkebrun		NSB
VINDSKIER		4B4 Grågul		ARKITEKT NSB-AK v/G. Hoel og E. Gleditsch
GERIKTER		4B4		BYGGMESTER Strømmen Trevarefabrikk
VINDUER		5B2/5E4 Oransjegrå/Gulbrun		BYGNINGSTYPE Eksped.hus for Nordagutu- Skiensbanen. Se andre opp STILPREG
DØRER		5E4/Klar lakk		
HJØRNEBORD		6F4		

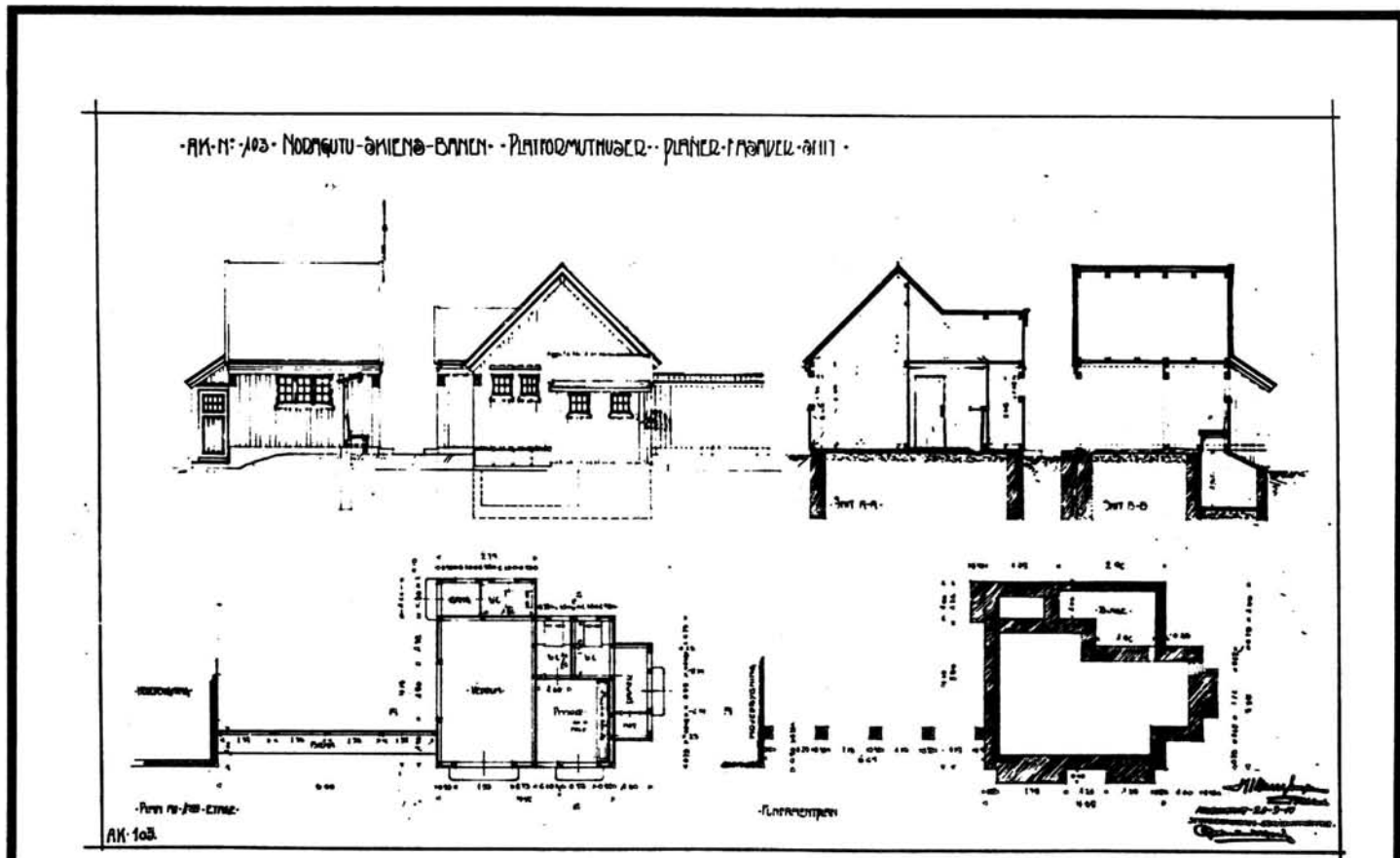
TEGNINGER (ARKIVHENVISNING)	Bd 766
ELDRE FOTOGRAF.	

ANDRE OPPLYSNINGER	Bygningstype forts: Anvendt ved Hoppestad, Valebø og Dalsvatn.	UTGITT	DATO	REGISTR.	DATO
					28.8.84
		RETTELSES- BLAD	NR	INNFØRT DEN	AV
		NR	INNFØRT DEN	AV	
		NR	INNFØRT DEN	AV	

NSB - REGISTRERING AV BYGNINGER

Bak/Had 0703.79

NAVN BYGNINGENS ART	HOPPSTAD STASJON Uthus og privet	STASJONSNR. 1814	BYGN.NR. 2
BANESTREKNING	182 Nordagutu - Eidanger	KILOMETER 175,93	
KOMMUNE.MATR.NR.	Skien	GÅRDSNR.	BRUKSNR.
ADRESSE	Hoppestad, 3700 Skien	DISTRIKT Drammen	



TEGNINGEN VISER: Original tegning dat. 20.3.1914 M 1:200

OPPRINNELIG BRUKSFØRMÅL	PRIMÆRT Uthus -Privet -Vedbu	SEKUNDÆRT	
NAVÆRENDE BRUKSFØRMÅL	PRIMÆRT Uthus til boliger	SEKUNDÆRT	ANTALL LEILIGHETER: ANTALL OVERNATTINGSROM:
FORHOLD TIL ANDRE HUS	Del av anlegg - frittstående		
FYSISK MILJØ- SAMMENHENG	Spredt landbruksbebyggelse		

VERNEVERDI	<input type="checkbox"/> PRIORITYERT	BYGNINGEN PRIORITYERES SPESIelt SOM BEVARINGSOBJEKT (EVT. INTERN NSB-FREDNING)	<input type="checkbox"/> BYGNINGEN ER FREDET I MEDHOLD AV LOV OM KULTURMINNER
	<input type="checkbox"/> HØY	ENDRINGER SKAL IKKE FORETAS FØR ARKITEKTKONTORET HAR GODKJENT PLANENE. DETTE GJELDER OGSÅ UTSKIFTING AV DØRER, VINDUER, KLEDNING, TAKTEKKING OSV.	
	<input checked="" type="checkbox"/> MIDDELS		
	<input type="checkbox"/> LAV	ENDRINGER KAN FORETAS UTEN GODKJENNING FRA ARKITEKTKONTORET. DET HENVISES TIL GENERELLE RÅD OG RETNINGSLINJER.	
	<input type="checkbox"/> INGEN		

DIMENSJONER	HOVEDÅL M 4,9 x 4,15	BEBYGD AREAL M ² 26	ANTALL ETASJER 1	BRUTTO GOLVAREAL M ²
-------------	----------------------	--------------------------------	------------------	---------------------------------

BYGNINGSDEL	TYPE. KONSTRUKSJON	INSTALLASJON	MERKNAD
FUNDAMENT	Ringmur, fuget naturstein	SKORSTEIN	STK. 0
KJELLER UNDERETASJE	1. Oppfylt, betong på kult 2. Møkkabinge, betongdekke	ELEKTRISITET	Ikke innlagt
YTTERVEGG	Bindingsverk, delvis utstøpt med betong	OPPVARMING	PRIMÆRT: SEKUNDÆRT:
FASADEKLEDNING	Stående vekselpanel	VANN	Ikke innlagt
TAKFORM	Saltak	BAD	
TAKTEKKING	Rød flat tegl	TOALETT	TYPE: ANTALL:

VINDUER	Opprinnelige Et nytt vindu i gavl	DEKOR INNSKRIPSJONER	Utskjæringer på hjørnestolper og vindskier. Gavlpryd i tre og smijern.
DØRER	Opprinnelige	INTERIØR	

BYGGEÅR	AR 1916	MERKNAD
TILBYGGING OMBYGGING FLYTTING	AR	ENDRING Noen av veggene er utstøpt med betong i bindingsverk

VEDLIKEHOLDSTILSTAND	TILSTAND: AR:	I GOD STAND	BEGYNNENDE FORFALL	FRAMSKREDET FORFALL	RUIN	EVT. FORFALLSÅRSÅK
	1984	X				

FARGESKJEMA	OPPRINNELIG	NAVERENDE	FRAMTIDIG	BYGGHERRER
UTVENDIG VEGG		6E4 Brun		NSB
VINDSKIER		5D4 Lysebrun		ARKITEKT NSB-AK v/ G. Hoel og E. Gleditch
GERIKTER				BYGGMESTER Strømmen Trevarefabrikk
VINDUER		5B2 Oransjegrå		BYGNINGSTYPE Plattformhus ved Nordagutu -Skiensbanen
DØRER		5D4		STILPREG
HJØRNEBORD		5D4		

TEGNINGER (ARKIVHENVISNING)	Ak 103
ELDRE FOTOGRAF	

ANDRE OPPLYSNINGER	Denne typen er også anvendt ved Rollag og Svene	UTGITT	DATO	REGISTR.	DATO 28.8.84
		RETTELSESBLAD	NR	INNFØRT DEN	AV
			NR	INNFØRT DEN	AV
			NR	INNFØRT DEN	AV

NSB - REGISTRERING AV BYGNINGER

Bak/Had 0703.79

NAVN BYGNINGENS ART	HOPPESTAD STASJON Betjentbolig, bolig	STASJONSNR.	BYGN.NR.
BANESTREKNING	182 Nordagutu - Eidanger	1814	3
KOMMUNE.MATR.NR.	Skien	KILOMETER	175,91
ADRESSE	Hoppestad, 3700 Skien	GÅRDSNR.	BRUKSNR.
		DISTRIKT	Drammen



TEGNINGEN VISER: Originaltegning dat. 13.10.1913 M 1:200

DD-Nº. 824 - ENKELT-VOKTERBOLIG - NORDAGUTU-SKIENS-BANEN - TRSADZONEMN.

1913-10-13

OPPRINNELIG BRUKSFØRMÅL	PRIMÆRT Vokterbolig, enkel	SEKUNDÆRT
NÅVÆRENDE BRUKSFØRMÅL	PRIMÆRT Enkel bolig	SEKUNDÆRT ANTALL LEILIGHETER: 1 ANTALL OVERNATTINGSROM:
FORHOLD TIL ANDRE HUS	Del av anlegg - frittstående	
FYSISK MILJØ-SAMMENHENG	Spredt landbruksbebyggelse	

VERNEVERDI	<input type="checkbox"/> PRIO-RITERT	BYGNINGEN PRIORITERES SPESIELT SOM BEVARINGSOBJEKT (EVT. INTERN NSB-FREDNING)	<input type="checkbox"/> BYGNINGEN ER FREDET I MEDHOLD AV LOV OM KULTURMINNER
	<input type="checkbox"/> HØY	ENDRINGER SKAL IKKE FORETAS FØR ARKITEKTKONTORET HAR GODKJENT PLANENE. DETTE GJELDER OGSÅ UTSKIFTING AV DØRER, VINDUER, KLEDNING, TAKTEKKING OSV.	
	<input checked="" type="checkbox"/> MIDDELS		
	<input type="checkbox"/> LAV	ENDRINGER KAN FORETAS UTEN GODKJENNING FRA ARKITEKTKONTORET. DET HENVISES TIL GENERELLE RÅD OG RETNINGSLINJER.	
	<input type="checkbox"/> INGEN		

DIMENSJONER	HOVEDÅL M	7,4 x 6,05	BEBYGD AREAL M ²	45	ANTALL ETASJER	1½	BRUTTO GOLVAREAL M ²
-------------	--------------	------------	--------------------------------	----	-------------------	----	------------------------------------

BYGNINGSDEL	TYPE. KONSTRUKSJON	INSTALLASJON	MERKNAD
FUNDAMENT	Ringmur, betong	SKORSTEIN	STK. 1
KJELLER UNDERETASJE	Kjeller, trebjelkelag	ELEKTRISITET	Innlagt
YTTERVEGG		OPPVARMING	PRIMÆRT: SEKUNDÆRT:
FASADEKLEDNING	Liggende panel, weatherboard	VANN	Innlagt
TAKFORM	Saltak	BAD	
TAKTEKING	Flat rød tegl	TOALETT	TYPE: WC ANTALL: 1 (?)

VINDUER	Skiftet til to- og tre-fags	DEKOR INNSKRIPSJONER	
DØRER	Skiftet til panelt dør m/glassfelt.	INTERIØR	

BYGGÅR	ÅR	MERKNAD
	1945	
TILBYGGING OMBYGGING FLYTTING	ÅR	ENDRING
		Ny grunnmur. Diverse nye innevegger. Ny utvendig panel

VEDLIKEHOLDS- TILSTAND	TILSTAND:	I GOD STAND	BEGYNNENDE FORFALL	FRAMSKREDET FORFALL	RU!*	EVT. FORFALLSÅRSÅK
	ÅR:					
	1984	X				

FARGESKJEMA	OPPRINNELIG	NAVERENDE	FRAMTIDIG	BYGGHERRE
UTVENDIG VEGG		506 (Beis) <i>Brunoransje</i>		NSB
VINDSKIER		4B5 <i>Grøgul</i>		ARKITEKT NSB-AK v/ G. Hoel og E. Gleditsch
GERIKTER				BYGGMESTER
VINDUER		Hvite		
DØRER		Klar lakk		BYGNINGSTYPE Enkel vokterbolig for Nordagutu-Skiensbanen
HJØRNEBORD		506 (Beis)		STILPREG

TEGNINGER (ARKIVHENVISNING)	Ak 22
ELDRE FOTOGRAF	

ANDRE OPPLYSNINGER	Bygningen har mistet sitt særpreg grunnet endringer. Huset skal selges.	UTGITT	DATO	REGISTR.	DATO
					28.8.84
		RETTELSES- BLAD	NR	INNFØRT DEN	AV
			NR	INNFØRT DEN	AV
NR	INNFØRT DEN		AV		

NSB - REGISTRERING AV BYGNINGER

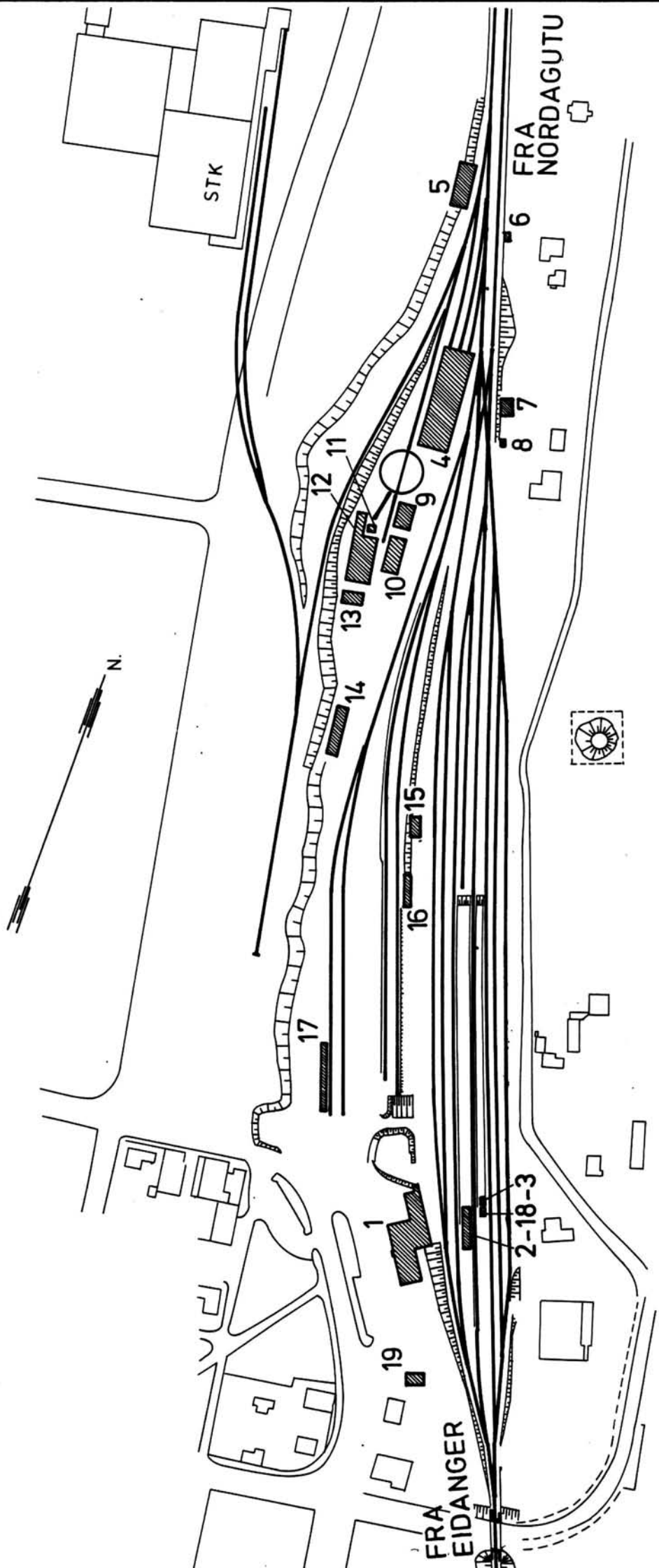
UTGITT:
REVIDERT:

STASJONSNR 1815	STASJON/STREKNING/ANLEGG SKIEN STASJON	BANE/BILROUTE BRATSBERGBANEN (VESTFOLDBANEN)	DISTRIKT DRAMMEN
--------------------	---	---	---------------------


BYGN NR	KILOMETER	BYGNINGSTYPE	ADRESSE	MATRIKkel GNR BNR	BEBYGD AREAL	ETG	BRUTTO GOLVFLATE	HOVED- MATERIALE	BYGGEAR	TEGNINGER ARKIVNR.	MERKNAD	EGET SKJEMA
1	180,50	Stasjonsbygning	3700 Skien		561	2½		Mur	1920	Ak 974		X
2	180,49	Platformkiosk	"		83	1		Betong	1920	Ak 1765 Dd.B.17100.2		X
3	180,48	Godsheis	"		8	1		Betong	1920	Ak 974		X
4	180,10	Lok.stall	"		756	1		Tre	ca. 1917	Ak 678 Dd.B.7551.2		X
5	180,00	Lager	"		160	1		Tre				
6	180,02	Dresinbu	"		12	1		Tre				
7	180,10	Hvilebu, lok.stall-personale	"		52	1		Tre	1940			X
8	180,12	Hvilebu, skiftepers.	"		8	1		Tre				
9	180,16	Smie	"		96	1		Tre	1916			X
10	180,18	Snekkerverksted, kontor	"		158	1		Tre	1941			X
11	180,17	Garasje	"		18	1		Tre/ blikk				
12	180,18	Bm.lager	"		360	1		Tre				
13	180,20	Verksted	"		73	1		Tre	ca. 1960			X
14	180,25	Garasjer (8 stk.)	"		144	1		Tre				
15	180,30	Garasjer (3 stk.)	"		65	1		Stål/ blikk				

Forts. neste side

BYGN NR	KILOMETER	BYGNINGSTYPE	ADRESSE	MATRIKkel GNR/BNR	BEBYGD AREAL	ETG	BRUTTO GOLVFLATE	HØVED-MATERIALE	BYGGEÅR	TEGNINGER ARKIVNR.	MERKNAD	EGET SKJEMA
16	180,33	Vognformann-/ Vognvisitørbygning	3700 Skien		53	1		Betong	1920	Ak 2217	Oppr. lade- stasjon og bryggerhus Med redskapsbu	X
17	180,42	Takoverbygg ved rampe	"		80	1		Tre				
18	180,46	Relébu	"		8	1		Tre				
19	180,56	Reléhus	"		53	1		Mur	1979	Dd.B.20363.2		X




SITUASJONS- KART OVER:	Skien stasjon
BANE- STREKNING:	182 Nordagutu-Eidanger
MÅLESTOKK:	1:2500
UTSNITT AV LINJEKART NR.:	Dt.B. 7593.6
DATE:	18.9.84
BUSSHOLDEPLASS I DIREKTE TILKNYTNING TIL STASJONEN?	JA <input type="radio"/> NEI <input type="radio"/>
DROBJEHOLDEPLASS I DIREKTE TILKNYTNING TIL STASJONEN?	JA <input type="radio"/> NEI <input type="radio"/>



NSB - REGISTRERING AV BYGNINGER

Bak/Had 0703.79

NAV BYGNINGENS ART	SKIEN STASJON Stasjonsbygning	STASJONSNR. 1815	BYGN.NR. 1
BANESTREKNING	182 Nordagutu - Eidanger	KILOMETER 180,50	
KOMMUNE, MATR.NR.	Skien	GÅRDSNR.	BRUKSNR.
ADRESSE	3700 Skien	DISTRIKT Drammen	



TEGNINGEN VISER: Orig.tegn.dat. 28.3 og 14.4.1916. Endringstegn.dat.31.10.1966 M 1:500

OPPRINNELIG BRUKSFØRMÅL	PRIMÆRT Stasjonsbygning -Eksped. og vestibyle -Restaurant og venterom	SEKUNDÆRT Godsrom Toaletter Bolg og overnattingsrom	
	NÅVÆRENDE BRUKSFØRMÅL	PRIMÆRT Stasjonsbygning -Eksped. og vestibyle -Restaurant og venterom	SEKUNDÆRT Godsrom Toaletter Garderobes, spiserom, dagrom Kontorer, overnattingsrom
FORHOLD TIL ANDRE HUS	Del av anlegg - frittstående		
FYSISK MILJØ- SAMMENHENG	Større tettsted, by		
		ANTALL LEILIGHETER:	0
		ANTALL OVERNATTINGSROM:	5

VERNEVERDI	<input checked="" type="checkbox"/> PRIO- RITERT	BYGNINGEN PRIORITERES SPESIELT SOM BEVA- RINGSOBJEKT (EVT. INTERN NSB-FREDNING)	<input type="checkbox"/> BYGNINGEN ER FREDET I MEDHOLD AV LOV OM KULTURMINNER
	<input checked="" type="checkbox"/> HØY	ENDRINGER SKAL IKKE FORETAS FØR ARKITEKTKONTORET HAR GODKJENT PLANENE. DETTE GJELDER OGSÅ UTSKIFTING AV DØRER, VINDUER, KLEDNING, TAKTEKKING OSV.	
	<input type="checkbox"/> MIDDELS		
	<input type="checkbox"/> LAV		
	<input type="checkbox"/> INGEN	ENDRINGER KAN FORETAS UTEN GODKJENNING FRA ARKITEKTKONTORET. DET HENVISES TIL GENE- RELLE RÅD OG RETNINGSLINJER.	

DIMENSJONER	HØVED'ÅL M 42,54 x 17,30	BEBYGD AREAL M ² 561	ANTALL ETASJER 2½	BRUTTO GOLVAREAL M ²
-------------	-----------------------------	------------------------------------	----------------------	------------------------------------

BYGNINGSDEL	TYPE, KONSTRUKSJON	INSTALLASJON	MERKNAD
FUNDAMENT	Ringmur, betong. Forblendet med naturstein	SKORSTEIN	STK 1 +1 luftp.
KJELLER UNDERETASJE	1. Kjeller, betongdekke 2. Oppfylt, betong på kult	ELEKTRISITET	Innlagt
YTTERVEGG	Teglmur	OPPVARMING	PRIMÆRT: Olje, sentralfyr SEKUNDÆRT:
FASADEKLEDNING	Ingen	VANN	Innlagt
TAKFORM	1. Valmtak 2. Pulttak	BAD	Innlagt
TAKTEKKING	Rød krum teglstein	TOALETT	TYPE: WC ANTALL: 12

VINDUER	Opprinnelig	DEKOR INNSKRIPSJONER	Dekorativt murverk ved inng. og gesims
DØRER	Alle skiftet, til panelte dører eller aluminium	INTERIØR	Bevart oppr. interiør i vestibyle (belistning), brystningspanel, dørromramming m.m.

BYGGEÅR	ÅR 1920	MERKNAD
TILBYGGING OMBYGGING FLYTTING	ÅR 1951-52 1980	ENDRING Påbygd 2. etasje på nordfløy: kontorer, overnattingsrom på loft. Tilbygg i en etasje mot nord: garderobe, spiserom og dagrom for personale. Ominnredet 2. etg. mot nord. Leilighet ombygd til kontorer. Restauranten ombygd flere ganger.

VEDLIKEHOLDS- TILSTAND	TILSTAND: ÅR:	I GOD STAND	BEGYNNENDE FORFALL	FRAMSKREDET FORFALL	RUIN	EVT. FORFALLSÅRSÅK
	1984					

FARGESKJEMA	OPPRINNELIG	NAVÆRENDE	FRAMTIDIG	BYGGHERRE
UTVENDIG VEGG		Ingen (teglmur)		NSB
VINDSKIER				ARKITEKT
GERIKTER				NSB-AK v/ G. Hoel og R. Utne
VINDUER		Hvite		BYGGMESTER
DØRER		6F5 Mørkebrun/Ingen aluminium		Muremester Buer
HJØRNEBORD				BYGNINGSTYPE
				STILPREG

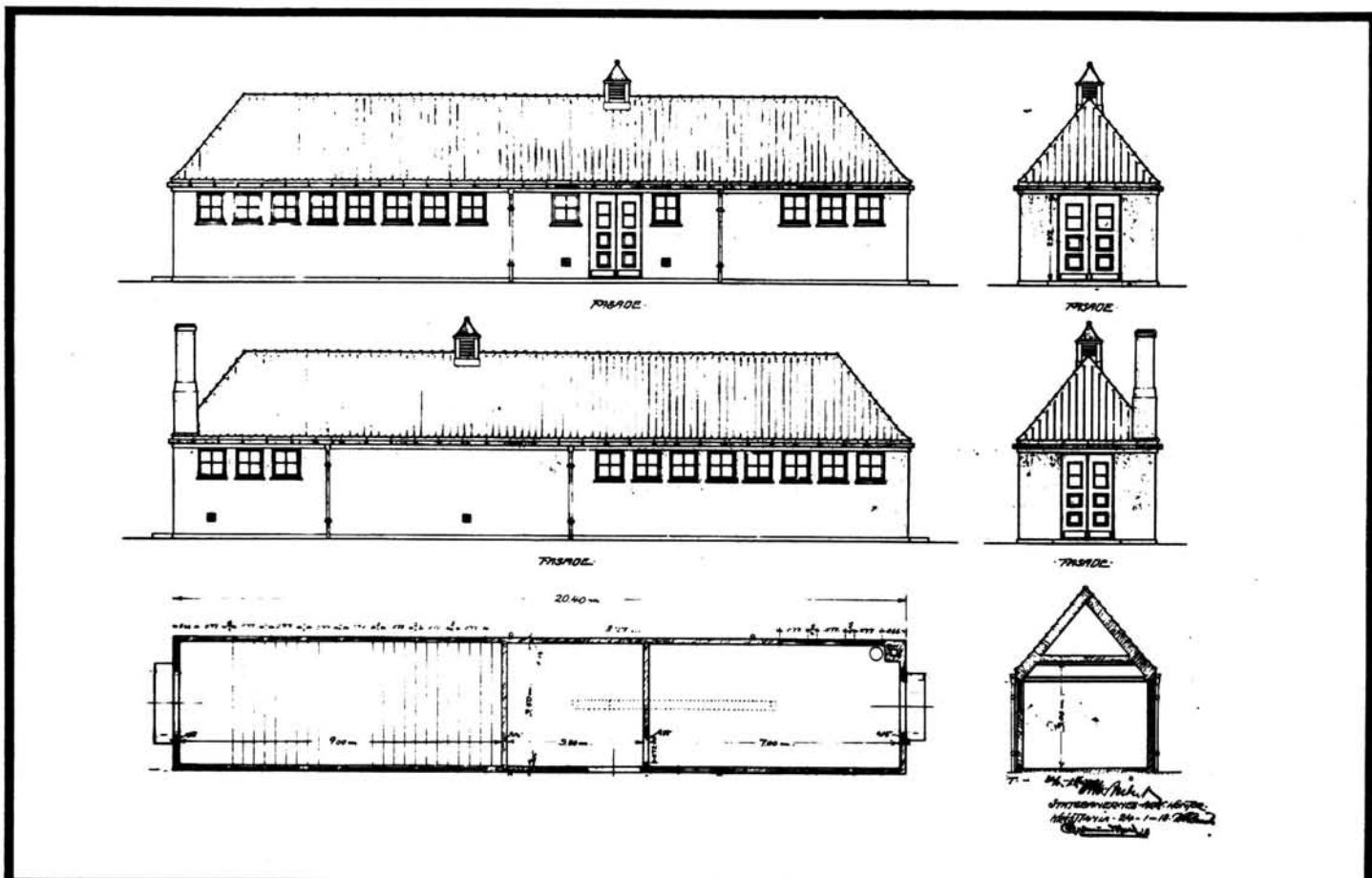
TEGNINGER (ARKIVHENVISNING)	Ak 974
ELDRE FOTOGRAF.	

ANDRE OPPLYSNINGER	Stasjonsbygningen er forbundet med plattform med en tunnel fra vestibyle under sporene til plattformkiosk.	UTGITT	DATO	REGISTR.	DATO
					18.9.84
		RETTELSES- BLAD	NR	INNFORT DEN	AV
			NR	INNFORT DEN	AV

NSB - REGISTRERING AV BYGNINGER

Bak/Had 0703.79

NAV BYGNINGENS ART	SKIEN STASJON Plattformkiosk	STASJONSNR. 1815	BYGN. NR. 2
BANESTREKNING	182 Nordagutu - Eidanger	KILOMETER 180,49	
KOMMUNE. MATR. NR.	Skien	GÅRDSNR.	BRUKSNR.
ADRESSE	3700 Skien	DISTRIKT Drammen	



TEGNINGEN VISER: Originaltegning dat. 24.1.1918 M 1:200

OPPRINNELIG BRUKSFØRMÅL	PRIMÆRT Togekspedisjon Telegraf Trappeoppgang	SEKUNDÆRT	
NÅVÆRENDE BRUKSFØRMÅL	PRIMÆRT Relerom Trappeoppgang	SEKUNDÆRT	ANTALL LEILIGHETER: ANTALL OVERNATTINGSROM:
FORHOLD TIL ANDRE HUS	Del av anlegg - s. bygd		
FYSISK MILJØ- SAMMENHENG	Større tettsted, by		

VERNEVERDI	<input type="checkbox"/> PRIO- RITERT	BYGNINGEN PRIORITERES SPESIELT SOM BEVA- RINGSOBJEKT (EVT. INTERN NSB-FREDNING)	<input type="checkbox"/> BYGNINGEN ER FREDET I MEDHOLD AV LOV OM KULTURMINNER
	<input checked="" type="checkbox"/> HØY	ENDRINGER SKAL IKKE FORETAS FØR ARKITEKTKONTORET HAR GODKJENT PLANENE. DETTE GJELDER OGSÅ UTSKIFTING AV DØRER, VINDUER, KLEDNING, TAKTEKKING OSV.	
	<input type="checkbox"/> MIDDELS		
	<input type="checkbox"/> LAV	ENDRINGER KAN FORETAS UTEN GODKJENNING FRA ARKITEKTKONTORET. DET HENVISES TIL GENE- RELLE RÅD OG RETNINGSLINJER.	
	<input type="checkbox"/> INGEN		

DIMENSJONER	HØVEDMÅL M 20,40 x 3,80	BEBYGD AREAL M ² 83	ANTALL ETASJER 1	BRUTTO GOLVAREAL M ²
-------------	----------------------------	-----------------------------------	---------------------	------------------------------------

BYGNINGSDEL	TYPE, KONSTRUKSJON	INSTALLASJON	MERKNAD
FUNDAMENT	Ringmur, betong. Dels forblendet med naturstein. Hele plattform. hviler på betongsøle.	SKORSTEIN	STK. 1
KJELLER UNDERETASJE	1. Godstunnel, betongdekke. 2. Oppfylt betong på kult. Tregulv på tilfarere	ELEKTRISITET	Innlagt
YTTERVEGG	Singel-betong	OPPVARMING	PRIMÆRT: Elektrisk SEKUNDÆRT:
FASADEKLEDNING	Puss	VANN	Innlagt
TAKFORM	Valmtak	BAD	
TAKTEKKING	Rød krum tegl	TOALETT	TYPE: ANTALL:

VINDUER	Opprinnelige	DEKOR INNSKRIPSJONER	
DØRER	Ny dør til plattform Dører mot spor og sør er fjernet	INTERIØR	Opprinnelig interiør i trappenedgang bevart

BYGGEÅR	AR 1920	MERKNAD
TILBYGGING OMBYGGING FLYTTING	AR	ENDRING Bygd ny gangbru fra trapperom til relerom.

VEDLIKEHOLDS- TILSTAND	TILSTAND:	I GOD STAND	BEGYNNENDE FORFALL	FRAMSKREDET FORFALL	RUIN	EVT. FORFALLSÅRSÅK
	AR:					
	1984	X				

FARGESKJEMA	OPPRINNELIG	NAVÆRENDE	FRAMTIDIG	BYGGHERRE
UTVENDIG VEGG		Ingen (puss)		NSB
VINDSKIER				ARKITEKT NSB-AK v/G. Hoel og B.F. Baastad
GERIKTER				BYGGMESTER
VINDUER		4B2 Grågul		Muremester Buer
DØRER		Klar lakk		BYGNINGSTYPE
HJØRNEBORD				STILPREG

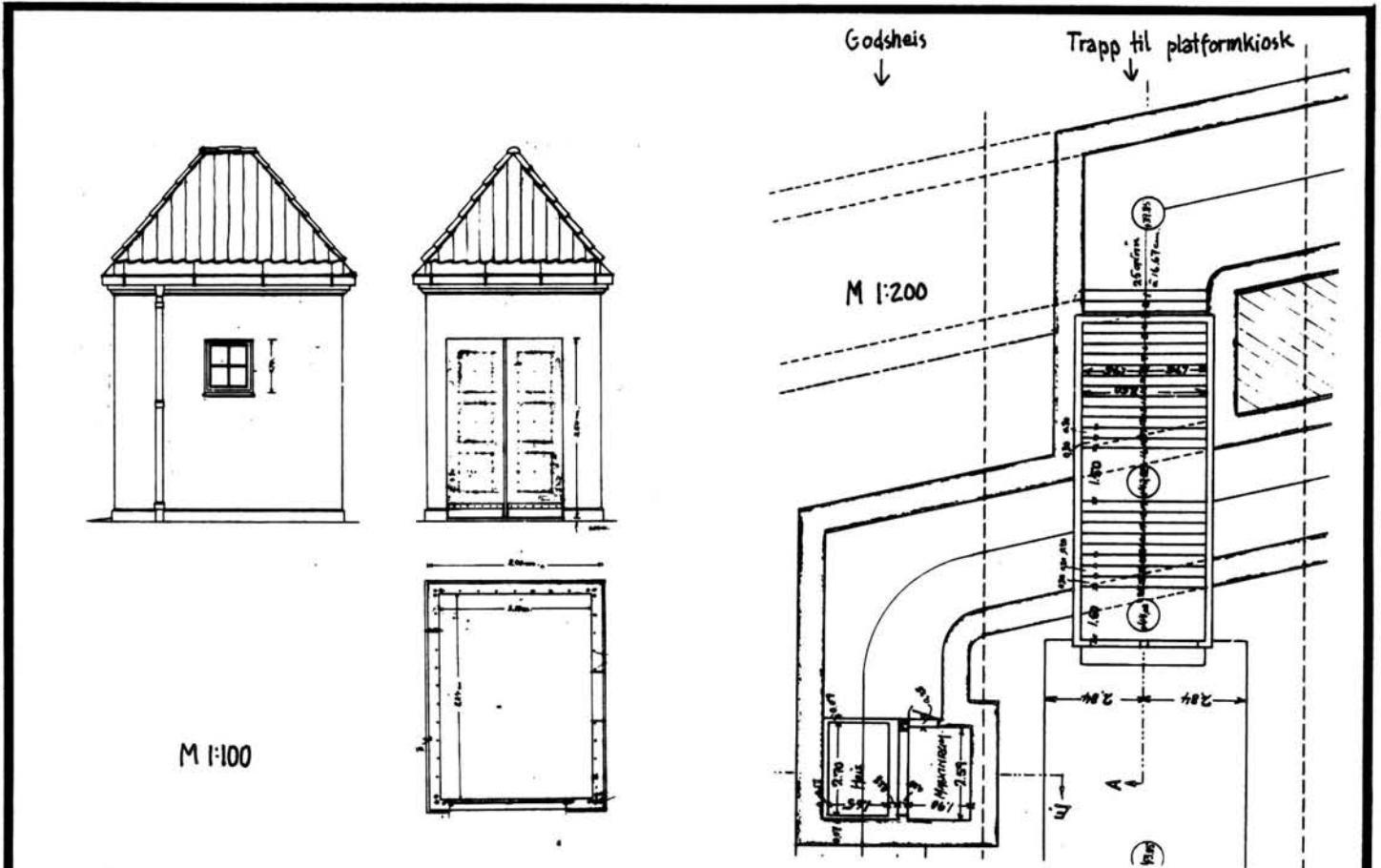
TEGNINGER (ARKIVHENVISNING)	Ak 1765 DdB.17100.2
ELDRE FOTOGRAF.	

ANDRE OPPLYSNINGER	UTGITT	DATO	REGISTR.	DATO	
				18.9.84	
	RETTELSESB- BLAD	NR	INNFORT DEN	AV	
		NR	INNFORT DEN	AV	
NR		INNFORT DEN	AV		

NSB - REGISTRERING AV BYGNINGER

Bak/Had 0703.79

NAVN BYGNINGENS ART	SKIEN STASJON Godsheis	STASJONSNR. 1815	BYGN. NR. 3
BANESTREKNING	182 Nordagutu - Eidanger	KILOMETER	180,48
KOMMUNE.MATR.NR.	Skien	GÅRDSNR.	BRUKSNR.
ADRESSE	3700 Skien	DISTRIKT	Drammen



TEGNINGEN VISER: Orig.tegn. dat. 8.1.1916 og 14.1.1919 M 1:200 og 1:100

OPPRINNELIG BRUKSFORMÅL	PRIMÆRT Godsheis	SEKUNDÆRT	
NÅVÆRENDE BRUKSFORMÅL	PRIMÆRT Godsheis	SEKUNDÆRT	ANTALL LEILIGHETER: 0 ANTALL OVERNATTINGSROM: 0
FORHOLD TIL ANDRE HUS	Del av anlegg - frittstående		
FYSISK MILJØ- SAMMENHENG	Større tettsted, by		

VERNEVERDI	<input type="checkbox"/> PRIO- RITERT	BYGNINGEN PRIORITERES SPESIELT SOM BEVA- RINGSOBJEKT (EVT. INTERN NSB-FREDNING)	<input type="checkbox"/> BYGNINGEN ER FREDET I MEDHOLD AV LOV OM KULTURMINNER
	<input checked="" type="checkbox"/> HØY	ENDRINGER SKAL IKKE FORETAS FØR ARKITEKKTØRETT HAR GODKJENT PLANENE. DETTE GJELDER OGSÅ UTSKIFTING AV DØRER, VINDUER, KLEDNING, TAKTEKKING OSV.	
	<input type="checkbox"/> MIDDELS		
	<input type="checkbox"/> LAV	ENDRINGER KAN FORETAS UTEN GODKJENNING FRA ARKITEKKTØRETT. DET HENVISES TIL GENE- RELLE RÅD OG RETNINGSLINJER.	
	<input type="checkbox"/> INGEN		

DIMENSJONER	HOVEDTÅL M 3,14 x 2,4	BEBYGD AREAL M ² 8	ANTALL ETASJER 1	BRUTTO GOLVAREAL M ²
-------------	--------------------------	----------------------------------	---------------------	------------------------------------

BYGNINGSDEL	TYPE. KONSTRUKSJON	INSTALLASJON	MERKNAD
FUNDAMENT	Ringmur, betong. Bygningen og godstunnel hviler på betongsåle.	SKORSTEIN	STK. 0
KJELLER UNDERETASJE	Heis-sjakt. Godstunnel	ELEKTRISITET	Innlagt
YTTERVEGG	Singel - betong	OPPVARMING	PRIMÆRT:
FASADEKLEDNING	Puss	VANN	SEKUNDÆRT:
TAKFORM	Valmtak	BAD	Ikke innlagt
TAKTEKKING	Rød krum tegl.	TOALETT	TYPE:
			ANTALL:

VINDUER	Opprinnelig	DEKOR INNSKRIPSJONER	Profilert gesims
DØRER		INTERIØR	

BYGGEÅR	ÅR 1920	MERKNAD
TILBYGGING OMBYGGING FLYTTING	ÅR	ENDRING

VEDLIKEHOLDS- TILSTAND	TILSTAND: ÅR:	I GOD STAND	BEGYNNENDE FORFALL	FRAMSKREDET FORFALL	RUIN	EVT. FORFALLSÅRSÅK
	1984	X				

FARGESKJEMA	OPPRINNELIG	NAVÆRENDE	FRAMTIDIG	BYGGHERRE
UTVENDIG VEGG		Ingen (puss)	.	NSB
VINDSKIER				ARKITEKT NSB-AK v/ G. Hoel og B. F. Baastad
GERIKTER				BYGGMESTER
VINDUER		4B2 Grågul	.	
DØRER		1B1 Blekgrå		BYGNINGSTYPE
HJØRNEBORD				STILPREG

TEGNINGER (ARKIVHENVISNING)	Ak 974
ELDRE FOTOGRAF.	

ANDRE OPPLYSNINGER	UTGITT	DATO	REGISTR.	DATO
	RETTELSESB- BLAD	NR	INNFØRT DEN	AV
		NR	INNFØRT DEN	AV
		NR	INNFØRT DEN	AV

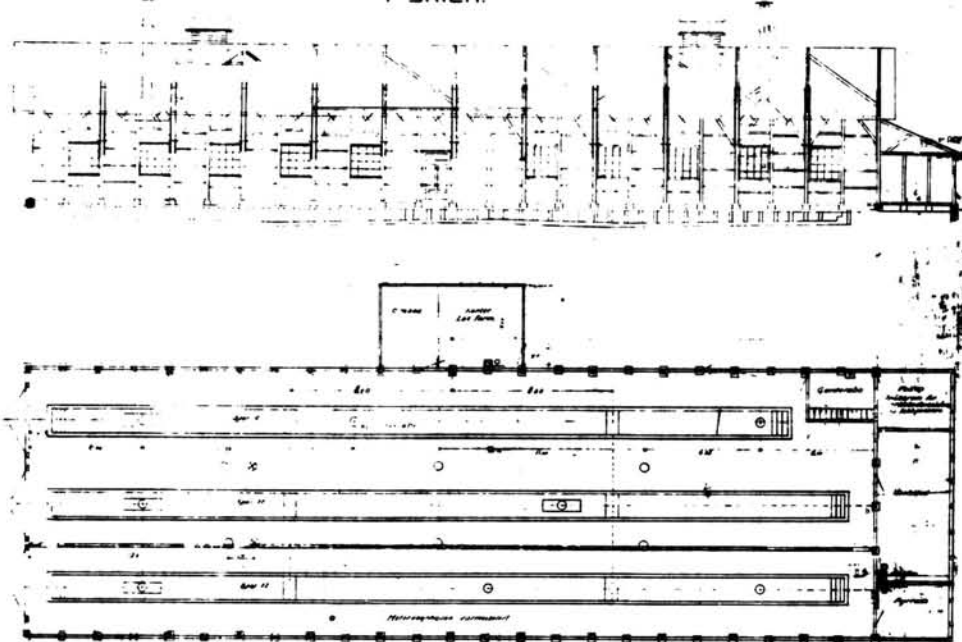
NSB · REGISTRERING AV BYGNINGER

Bak/Had 0703.79

NAVN BYGNINGENS ART	SKIEN STASJON Lok.stall	STASJONSNR. 1815	BYGN.NR. 4
BANESTREKNING	182 Nordagutu - Eidanger	KILOMETER 180,10	
KOMMUNE.MATR.NR.	Skien	GÅRDSNR.	BRUKSNR.
ADRESSE	3700 Skien	DISTRIKT Drammen	



UTVIDELSE AV LOKOMOTIVSTALD I SKIEN.



TEGNINGEN VISER: Endringstegning dat. 11.4.1919 M 1:400

OPPRINNELIG BRUKSFØRMÅL	PRIMÆRT Lok.stall	SEKUNDÆRT	
NÅVÆRENDE BRUKSFØRMÅL	PRIMÆRT Lok.stall, verksted, fyrrom, garderobe, spiserom, oljebod, kontor	SEKUNDÆRT	ANTALL LEILIGHETER: 0 ANTALL OVERNATTINGSROM: 0
FORHOLD TIL ANDRE HUS	Del av anlegg - frittstående		
FYSISK MILJØ- SAMMENHENG	Større tettsted, by.		

VERNEVERDI	<input type="checkbox"/> PRIO- RITERT	BYGNINGEN PRIORITERES SPESIELT SOM BEVA- RINGSOBJEKT (EVT. INTERN NSB-FREDNING)	<input type="checkbox"/> BYGNINGEN ER FREDET I MEDHOLD AV LOV OM KULTURMINNER
	<input type="checkbox"/> HØY	ENDRINGER SKAL IKKE FORETAS FØR ARKITEKTKONTORET HAR GODKJENT PLANENE. DETTE GJELDER OGSÅ UTSKIFTING AV DØRER, VINDUER, KLEDNING, TAKTEKKING OSV.	
	<input checked="" type="checkbox"/> LAV	ENDRINGER KAN FORETAS UTEN GODKJENNING FRA ARKITEKTKONTORET. DET HENVISES TIL GENE- RELLE RÅD OG RETNINGSLINJER.	
	<input type="checkbox"/> INGEN		

DIMENSJONER	HOVEDTÅL M 49,30 x 14,60	BEBYGD AREAL M ² 756	ANTALL ETASJER 1	BRUTTO GOLVAREAL M ²
-------------	-----------------------------	------------------------------------	---------------------	------------------------------------

BYGNINGSDEL	TYPE. KONSTRUKSJON	INSTALLASJON	MERKNAD
FUNDAMENT	1. Ringmur, fuget naturstein. 2. Pilarer, betong 3. Ringmur, betong	SKORSTEIN	STK.
KJELLER UNDERETASJE	Oppfylt, betong på kult Smøregraver	ELEKTRISITET	Innlagt
YTTERVEGG	Bindingsverk, søyler/dragere i tre	OPPVARMING	PRIMÆRT: 1. Olje SEKUNDÆRT: 2. Elektrisk
FASADEKLEDNING	Asbestsementplater	VANN	Innlagt
TAKFORM	1. Saltak 2. Pult-tak	BAD	Dusj
TAKTEKKING	Profilerte stålplater	TOALET	TYPE: ANTALL:

VINDUER	Opprinnelige i sjølve lok- stallen. To-fags doble i vind. i fløy mot sør.	DEKOR INNSKRIPSJONER	
DØRER	Opprinnelige porter mot nord.	INTERIØR	

BYGGÅR	ÅR 1917	MERKNAD
TILBYGGING OMBYGGING FLYTTING	ÅR	ENDRING Innredet oljebu og lokformannskontor i sørenden av bygningen.

VEDLIKEHOLDS- TILSTAND	TILSTAND: ÅR:	I GOD STAND	BEGYNNENDE FORFALL	FRAMSKREDET FORFALL	RUIN	EVT. FORFALLSÅRSÅK
	1984	X				

FARGESKJEMA	OPPRINNELIG	NAVÆRENDE	FRAMTIDIG	BYGGHERRE NSB
UTVENDIG VEGG		Ingen (grå asbestsementpl.)		ARKITEKT
VINDSKIER		Ingen (Umalt treverk)		BYGGMESTER
GERIKTER		4B2 Grågul		BYGNINGSTYPE
VINDUER		4B2/9D6		STILPREG
DØRER		1D4/9D6 Grågrønn/Rødbrun		
HJØRNEBORD		4B2 (dels avslitt)		

TEGNINGER (ARKIVHENVISNING)	NSB-Ak 678 NSB-DdB. 7551.2
ELDRE FOTOGRAF.	

ANDRE OPPLYSNINGER	Oljebu og kont. på østside skal rives. WC skal innredes ved gard./kontor. Oppvarming bare i "motorvognhall" og Birom.	UTGITT	DATO	REGISTR.	DATO 18.9.84
		RETTELSES- BLAD	NR	INNFØRT DEN	AV
			NR	INNFØRT DEN	AV
			NR	INNFØRT DEN	AV

NSB - REGISTRERING AV BYGNINGER

Bak/Had 0703.79

NAVN BYGNINGENS ART	SKIEN STASJON Hvilerom for lok.stall pers.	STASJONSNR. 1815	BYGN.NR. 7
BANESTREKNING	182 Nordagutu - Eidanger	KILOMETER 180,10	
KOMMUNE.MATR.NR.	Skien	GÅRDSNR.	BRUKSNR.
ADRESSE	3700 Skien	DISTRIKT Drammen	



TEGNINGEN VISER:

OPPRINNELIG BRUKSFORMÅL	PRIMÆRT Kontor (B-avd) Hvilebu	SEKUNDÆRT	
NÅVÆRENDE BRUKSFORMÅL	PRIMÆRT Hvilebu Garderobe/toalett	SEKUNDÆRT	ANTALL LEILIGHETER: 0 ANTALL OVERNATTINGSROM: 0
FORHOLD TIL ANDRE HUS	Del av anlegg - frittstående		
FYSISK MILJØ- SAMMENHENG	Større tettsted,by.		

VERNEVERDI	<input type="checkbox"/>	PRIORITERT	BYGNINGEN PRIORITERES SPESIELT SOM BEVARINGSOBJEKT (EVT. INTERN NSB-FREDNING)	<input type="checkbox"/>	BYGNINGEN ER FREDET I MEDHOLD AV LOV OM KULTURMINNER
	<input type="checkbox"/>	HØY	ENDRINGER SKAL IKKE FORETAS FØR ARKITEKTKONTORET HAR GODKJENT PLANENE. DETTE GJELDER OGSÅ UTSKIFTING AV DØRER, VINDUER, KLEDNING, TAKTEKKING OSV.		
	<input type="checkbox"/>	MIDDELS			
	<input checked="" type="checkbox"/>	LAV	ENDRINGER KAN FORETAS UTEN GODKJENNING FRA ARKITEKTKONTORET. DET HENVISES TIL GENERELLE RÅD OG RETNINGSLINJER.		
	<input type="checkbox"/>	INGEN			

DIMENSJONER	HOVEDTÅL M 8,60 x 6	BEBYGD AREAL M ² 52	ANTALL ETASJER 1	BRUTTO GOLVAREAL M ²
-------------	------------------------	-----------------------------------	---------------------	------------------------------------

BYGNINGSDEL	TYPE. KONSTRUKSJON	INSTALLASJON	MERKNAD
FUNDAMENT	Ringmur, betong	SKORSTEIN	STK. 2
KJELLER UNDERETASJE	Kryperom, trebjelkelag	ELEKTRISITET	Innlagt
YTTERVEGG	Bindingverk	OPPVARMING	PRIMERT: Elektrisk SEKUNDÆRT:
FASADEKLEDNING	Stående staffpanel	VANN	Innlagt
TAKFORM	Saltak	BAD	
TAKTEKING	Papp	TOALETT	TYPE: WC ANTALL: 1

VINDUER	To-fags doble vinduer	DEKOR INNSKRIPSJONER	Smijernslampe over inngang.
DØRER	Panelt med glassfelt	INTERIØR	

BYGGEÅR	ÅR 1940	MERKNAD (?)
TILBYGGING OMBYGGING FLYTTING	ÅR	ENDRING Innreda garderobe og wc.

VEDLIKEHOLDS- TILSTAND	TILSTAND: ÅR:	I GOD STAND	BEGYNNENDE FORFALL	FRAMSKREDET FORFALL	RUIN	EVT. FORFALLSÅRSÅK
	1984	X				

FARGESKJEMA	OPPRINNELIG	NAVÆRENDE	FRAMTIDIG	BYGGHERRE
UTVENDIG VEGG		4B3 Grågul		NSB
VINDSKIER		4B3		ARKITEKT
GERIKTER		4B3		BYGGMESTER
VINDUER		4D5 Grågul		BYGNINGSTYPE
DØRER		6F8 Mørkebrun		STILPREG
HJØRNEBORD		4B3		

TEGNINGER (ARKIVHENVISNING)	
ELDRE FOTOGRAF.	

ANDRE OPPLYSNINGER	UTGITT	DATO	REGISTR.	DATO 18.9.84
	RETTELSES- BLAD	NR	INNFØRT DEN	AV
		NR	INNFØRT DEN	AV
		NR	INNFØRT DEN	AV

NSB · REGISTRERING AV BYGNINGER

Bak/Had 0703.79

NAVN BYGNINGENS ART	SKIEN STASJON Smie (B-avd)	STASJONSNR. 1815	BYGN. NR. 9
BANESTREKNING	182 Nordagutu - Eidanger	KILOMETER 180,16	
KOMMUNE. MATR. NR.	Skien	GÅRDSNR.	BRUKSNR.
ADRESSE	3700 Skien	DISTRIKT Drammen	



TEGNINGEN VISER:

OPPRINNELIG BRUKSFORMÅL	PRIMÆRT Smie	SEKUNDÆRT	
NÅVERENDE BRUKSFORMÅL	PRIMÆRT Smie og mekanisk verksted	SEKUNDÆRT	ANTALL LEILIGHETER: 0 ANTALL OVERNATTINGSROM: 0
FORHOLD TIL ANDRE HUS	Del av anlegg - frittstående		
FYSISK MILJØ- SAMMENHENG	Større tettsted, by.		

VERNEVERDI	<input type="checkbox"/>	PRIORITERT	BYGNINGEN PRIORITERES SPESIELT SOM BEVARINGSOBJEKT (EVT. INTERN NSB-FREDNING)	<input type="checkbox"/>	BYGNINGEN ER FREDET I MEDHOLD AV LOV OM KULTURMINNER
	<input type="checkbox"/>	HØY	ENDRINGER SKAL IKKE FORETAS FØR ARKITEKTKONTORET HAR GODKJENT PLANENE. DETTE GJELDER OGSÅ UTSKIFTING AV DØRER, VINDUER, KLEDNING, TAKTEKKING OSV.		
	<input type="checkbox"/>	MIDDELS			
	<input checked="" type="checkbox"/>	LAV	ENDRINGER KAN FORETAS UTEN GODKJENNING FRA ARKITEKTKONTORET. DET HENVISES TIL GENERELLE RÅD OG RETNINGSLINJER.		
	<input type="checkbox"/>	INGEN			

DIMENSJONER	HOVEDMÅL M 11,6 x 8,30	BEBYGD AREAL M ² 96	ANTALL ETASJER 1	BRUTTO GOLVAREAL M ²
-------------	---------------------------	-----------------------------------	---------------------	------------------------------------

BYGNINGSDEL	TYPE. KONSTRUKSJON	INSTALLASJON	MERKNAD
FUNDAMENT	1. Ringmur, betong 2. Pilarer, betong	SKORSTEIN	STK. 2
KJELLER UNDERETASJE	1. Kryperom, trebjelkelag. Dels påstøpt betongpl. som brannskiring. 2. Oppfylt, betongfundament under drelebenk.	ELEKTRISITET	Innlagt
YTTERVEGG	Bindingsverk	OPPVARMING	PRIMÆRT: Elektrisk SEKUNDÆRT:
FASADEKLEDNING	Asbest-sementplater	VANN	Innlagt
TAKFORM	Saltak	BAD	
TAKTEKKING	Flat sementtakstein	TOALETT	TYPE: ANTALL:

VINDUER	Opprinnelig	DEKOR INNSKRIPSJONER	
DØRER	Opprinnelig	INTERIØR	

BYGGEÅR	ÅR 1916	MERKNAD
TILBYGGING OMBYGGING FLYTTING	ÅR	ENDRING

VEDLIKEHOLDS- TILSTAND	TILSTAND:	I GOD STAND	BEGYNNENDE FORFALL	FRAMSKREDET FORFALL	RUIN	EVT. FORFALLSÅRSÅK
	ÅR:	1984	X			

FARGESKJEMA	OPPRINNELIG	NAVÆRENDE	FRAMTIDIG	BYGGHERRE
UTVENDIG VEGG		Ingen (Grå asbestsemntpl.)		NSB
VINDSKIER		4B2 Gulgrå		ARKITEKT
GERIKTER		4B2.		BYGGMESTER
VINDUER		23B3 Blågrå		BYGNINGSTYPE
DØRER		23B3		STILPREG
HJØRNEBORD				

TEGNINGER (ARKIVHENVISNING)	
ELDRE FOTOGRAF	

ANDRE OPPLYSNINGER	UTGITT	DATO	REGISTR.	DATO 18.9.84
	RETTELSES- BLAD	NR	INNFØRT DEN	AV
		NR	INNFØRT DEN	AV
		NR	INNFØRT DEN	AV

NSB · REGISTRERING AV BYGNINGER

Bak/Had 0703.79

NAV BYGNINGENS ART	SKIEN STASJON Snekkerverksted, kontorer og hvilerom	STASJONSNR. 1815	BYGN NR. 10
BANESTREKNING	182 Nordagutu - Eidanger	KILOMETER 180,18	
KOMMUNE, MATR. NR.	Skien	GÅRDSNR.	BRUKSNR.
ADRESSE	3700 Skien	DISTRIKT Drammen	



TEGNINGEN VISER:

OPPRINNELIG BRUKSFØRMÅL	PRIMÆRT Snekkerverksted	SEKUNDÆRT	
NÅVÆRENDE BRUKSFØRMÅL	PRIMÆRT Snekkerverksted, kontorer garderobe, spiserom	SEKUNDÆRT	ANTALL LEILIGHETER: 0 ANTALL OVERNATTINGSROM: 0
FØRHOLD TIL ANDRE HUS	Del av anlegg - frittstående		
FYSISK MILJØ- SAMMENHENG	Større tettsted, by.		

VERNEVERDI	<input type="checkbox"/> PRIO- RITERT	BYGNINGEN PRIORITYERES SPESIETT SOM BEVA- RINGSOBJEKT (EVT. INTERN NSB-FREDNING)	<input type="checkbox"/> BYGNINGEN ER FREDET I MEDHOLD AV LOV OM KULTURMINNER
	<input type="checkbox"/> HØY	ENDRINGER SKAL IKKE FØRETAS FØR ARKITEKTKONTORET HAR GODKJENT PLANENE. DETTE GJELDER OGSÅ UTSKIFTING AV DØRER, VINDUER, KLEDNING, TAKTEKKING OSV.	
	<input type="checkbox"/> MIDDELS		
	<input checked="" type="checkbox"/> LAV	ENDRINGER KAN FØRETAS UTEN GODKJENNING FRA ARKITEKTKONTORET. DET HENVISES TIL GENE- RELLE RÅD OG RETNINGSLINJER.	
	<input type="checkbox"/> INGEN		

DIMENSJONER	HØVED: 1AL M 19,00 x 8,30	BEBYGD AREAL M ² 158	ANTALL ETASJER 1	BRUTTO GOLVAREAL M ²
-------------	------------------------------	------------------------------------	---------------------	------------------------------------

BYGNINGSDEL	TYPE, KONSTRUKSJON	INSTALLASJON	MERKNAD
FUNDAMENT	Ringmur, betong	SKORSTEIN	STK. 2
KJELLER UNDERETASJE	1. Kryperom, trebjelkelag 2. Kjeller, trebjelkelag	ELEKTRISITET	Innlagt
YTTERVEGG	Bindingsverk	OPPVARMING	PRIMÆRT: Elektrisk SEKUNDÆRT:
FASADEKLEDNING	Asbestsementplater	VANN	Innlagt
TAKFORM	Saltak	BAD	
TAKTEKKING	1. Rød krum tegl. 2. Grå flat sementtalstein	TOALETT	TYPE: WC ANTALL: 1

VINDUER	To-fags doble vinduer	DEKOR INNSKRIPSJONER	
DØRER	Platekledte med glassfelt	INTERIØR	

BYGGEÅR	ÅR 1941	MERKNAD
TILBYGGING OMBYGGING FLYTTING	ca. 1960	ENDRING Flyttet fra Tangen (Eikenes-Oklungen) på Vestfoldbanen. Tilbygd 10m mot sør. Gamle snekkerverksted omgjort til kontorer, spiserom og garderober. Nytt snekkerverksted i tilbygg. Platekledt ved tilbygging

VEDLIKEHOLDS- TILSTAND	TILSTAND: ÅR:	I GOD STAND	BEGYNNENDE FORFALL	FRAMSKREDET FORFALL	RUIN	EVT. FORFALLSÅRSÅK
	1984	X				

FARGESKJEMA	OPPRINNELIG	NAVÆRENDE	FRAMTIDIG	BYGGHERRE NSB
UTVENDIG VEGG		Ingen (Asbest-sement plater, grå)		ARKITEKT
VINDSKIER		4B2 Gulgrå		BYGGMESTER
GERIKTER		4B2		BYGNINGSTYPE
VINDUER		23B3 Gråblå		STILPREG
DØRER		23B3		
HJØRNEBORD				

TEGNINGER (ARKIVHENVISNING)	
ELDRE FOTOGRAF	

ANDRE OPPLYSNINGER	UTGITT	DATO	REGISTR.	DATO 18.9.84
	RETTELSES- BLAD	NR	INNFØRT DEN	AV
		NR	INNFØRT DEN	AV
	NR	INNFØRT DEN	AV	

NSB · REGISTRERING AV BYGNINGER

Bak/Had 070379

NAVN BYGNINGENS ART	SKIEN STASJON Verksted (M.avn.)	STASJONSNR. 1815	BYGN.NR. 13
BANESTREKNING	182 Nordagutu - Eidanger	KILOMETER 180,20	
KOMMUNE, MATR.NR.	Skien	GARDSNR.	BRUKSNR.
ADRESSE	3700 Skien	DISTRIKT Drammen	



TEGNINGEN VISER:

OPPRINNELIG BRUKSFORMÅL	PRIMÆRT Verksted	SEKUNDÆRT	
NAVÆRENDE BRUKSFORMÅL	PRIMÆRT Verksted	SEKUNDÆRT	ANTALL LEILIGHETER: 0 ANTALL OVERNATTINGSROM: 0
FORHOLD TIL ANDRE HUS	Del av anlegg - frittstående		
FYSISK MILJØ- SAMMENHENG	Større tettsted - By		

VERNEVERDI	<input type="checkbox"/> PRIO- RITERT	BYGNINGEN PRIORITERES SPESIELT SOM BEVA- RINGSOBJEKT (EVT. INTERN NSB-FREDNING)	<input type="checkbox"/> BYGNINGEN ER FREDET I MEDHOLD AV LOV OM KULTURMINNER
	<input type="checkbox"/> HØY	ENDRINGER SKAL IKKE FORETAS FØR ARKITEKTKONTORET HAR GODKJENT PLANENE. DETTE GJELDER OGSÅ UTSKIFTING AV DØRER, VINDUER, KLEDNING, TAKTEKKING OSV.	
	<input type="checkbox"/> MIDDELS		
	<input checked="" type="checkbox"/> LAV	ENDRINGER KAN FORETAS UTEN GODKJENNING FRA ARKITEKTKONTORET. DET HENVISES TIL GENE- RELLE RÅD OG RETNINGSLINJER.	
	<input type="checkbox"/> INGEN		

DIMENSJONER	HØVEDTÅL M 10,70 x 6,50	BEBYGD AREAL M ² 73	ANTALL ETASJER 1	BRUTTO GOLVAREAL M ²
-------------	----------------------------	-----------------------------------	---------------------	------------------------------------

BYGNINGSDEL	TYPE, KONSTRUKSJON	INSTALLASJON	MERKNAD
FUNDAMENT	Ringmur, betong	SKORSTEIN	STK. 0
KJELLER UNDERETASJE	Oppfylt, betong på kult Arbeidsgrav	ELEKTRISITET	Innlagt
YTTERVEGG	Bindingsverk	OPPVARMING	PRIMÆRT: Elektrisk SEKUNDÆRT:
FASADEKLEDNING	Asbestsementplater	VANN	Innlagt
TAKFORM	1. Saltak 2. Pult-tak	BAD	TYPE:
TAKTEKKING	1. Bølgede asbestsementplater. 2. Papp	TOALET	ANTALL:

VINDUER	Opprinnelige	DEKOR INNSKRIPSJONER	
DØRER	Opprinnelige	INTERIØR	

BYGGÅR	ÅR 1960	MERKNAD L.
TILBYGGING OMBYGGING FLYTTING	ca. ÅR 1966	ENDRING Overbygningen innkjøpt og flyttet fra nærliggende tomt, og satt på fundament. Overbygningen innkjøpt fra Løkken & Sønner.

VEDLIKEHOLDS- TILSTAND	TILSTAND:	I GOD STAND	BEGYNNENDE FORFALL	FRAMSKREDET FORFALL	RUIN	EVT. FORFALLSÅRSÅK
	ÅR:					
	1984	X				

FARGESKJEMA	OPPRINNELIG	NAVÆRENDE	FRAMTIDIG	BYGGHERRE
UTVENDIG VEGG		Ingen (grå asbestsementplater)		Løkken & Sønner/NSB
VINDSKIER		1C1 Lysegrå		ARKITEKT
GERIKTER		1C1		BYGGMESTER
VINDUER		23B3 Gråblå		BYGNINGSTYPE
DØRER		23B3		STILPREG
HJØRNEBORD		1C1		

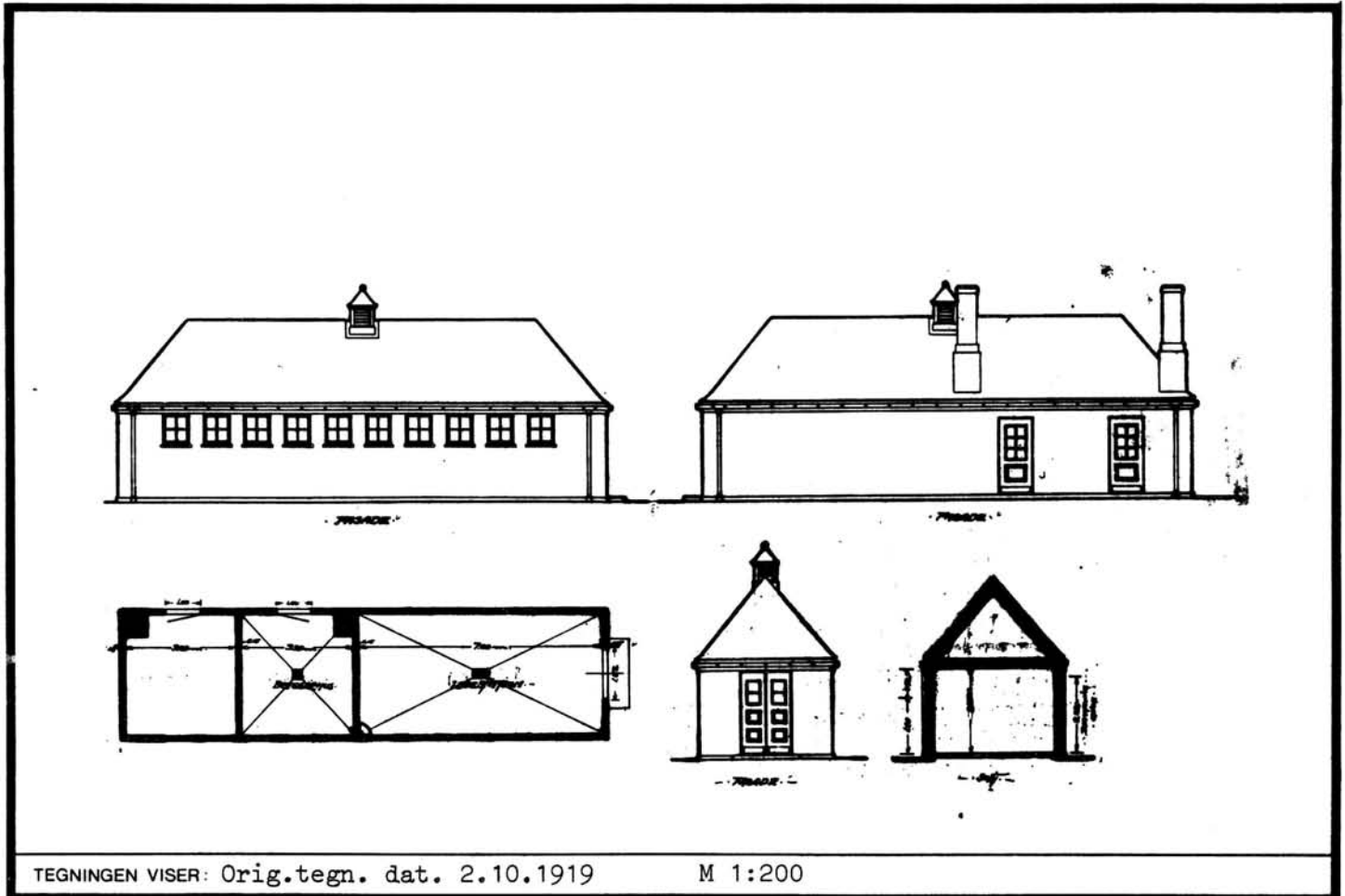
TEGNINGER (ARKIVHENVISNING)	
ELDRE FOTOGRAF.	

ANDRE OPPLYSNINGER	Tilbygg: L=2,50m B=1,50m	UTGITT	DATO	REGISTR.	DATO
					18.9.84
		RETTELSES- BLAD	NR	INNFØRT DEN	AV
			NR	INNFØRT DEN	AV
NR	INNFØRT DEN		AV		

NSB · REGISTRERING AV BYGNINGER

Bak/Had 0703.79

NAV BYGNINGENS ART	SKIEN STASJON Vognformann/Vognvisitørbygning	STASJONSNR. 1815	BYGN.NR. 16
BANESTREKNING	18 Nordagutu - Eidanger	KILOMETER 180,33	
KOMMUNE.MATR.NR.	Skien	GÅRDSNR.	BRUKSNR.
ADRESSE	3700 Skien	DISTRIKT Drammen	



TEGNINGEN VISER: Orig.tegn. dat. 2.10.1919

M 1:200

OPPRINNELIG BRUKSFØRMÅL	PRIMÆRT Ladestasjon Bryggerhus	SEKUNDÆRT	
NÅVÆRENDE BRUKSFØRMÅL	PRIMÆRT Kontorer, Garderobe Verksted, Spiserom	SEKUNDÆRT	ANTALL LEILIGHETER: 0 ANTALL OVERNATTINGSROM: 0
FORHOLD TIL ANDRE HUS	Del av anlegg - frittstående		
FYSISK MILJØ- SAMMENHENG	Større tettsted - By		

VERNEVERDI	<input type="checkbox"/> PRIO- RITERT	BYGNINGEN PRIORITERES SPESIELT SOM BEVA- RINGSOBJEKT (EVT. INTERN NSB-FREDNING)	<input type="checkbox"/> BYGNINGEN ER FREDET I MEDHOLD AV LOV OM KULTURMINNER
	<input type="checkbox"/> HØY	ENDRINGER SKAL IKKE FORETAS FØR ARKITEKTKONTORET HAR GODKJENT PLANENE. DETTE GJELDER OGSÅ UTSKIFTING AV DØRER, VINDUER, KLEDNING, TAKTEKKING OSV.	
	<input checked="" type="checkbox"/> MIDDELS		
	<input type="checkbox"/> LAV	ENDRINGER KAN FORETAS UTEN GODKJENNING FRA ARKITEKTKONTORET. DET HENVISES TIL GENE- RELLE RÅD OG RETNINGSLINJER.	
	<input type="checkbox"/> INGEN		

DIMENSJONER	HOVED'IAL M	14,00 x 3,80	BEBYGD AREAL M ²	53	ANTALL ETASJER	1	BRUTTO GOLVAREAL M ²
-------------	----------------	--------------	--------------------------------	----	-------------------	---	------------------------------------

BYGNINGSDEL	TYPE.KONSTRUKSJON	INSTALLASJON	MERKNAD
FUNDAMENT	Ringmur, fuget naturstein	SKORSTEIN	STK. 0
KJELLER UNDERETASJE	Oppfylt, betong på kult Tregulv på tilfarere	ELEKTRISITET	Innlagt
YTTERVEGG	Singel-betong	OPPVARMING	PRIMÆRT: Elektrisk SEKUNDÆRT:
FASADEKLEDNING	Puss	VANN	Innlagt
TAKFORM	Valm-tak	BAD	
TAKTEKING	Rød krum tegl	TOALETT	TYPE: ANTALL:

VINDUER	Opprinnelige vind. på bakside. Satt inn vindu i døråpn. i sør- vegg og midt på forsida av bygn.	DEKOR INNSKRIPSJONER	
DØRER	Dør lengst mot nord på forsida fjernet. Ny dør på forsida til oppr.laderom(pan.dører m/glassf.)	INTERIØR	

BYGGEÅR	AR	1920	MERKNAD
TILBYGGING OMBYGGING FLYTTING	AR		ENDRING Laderom delt av til to kontorer og garderobe. Bryggerhus slått sammen med nord og omgjort til verksted for vongvisitør. <i>rommet mka</i>

VEDLIKEHOLDS- TILSTAND	TILSTAND:	I GOD STAND	BEGYNNENDE FORFALL	FRAMSKREDET FORFALL	RUIN	EVT. FORFALLSÅRSÅK
	AR:	1984	X			

FARGESKJEMA	OPPRINNELIG	NAVERENDE	FRAMTIDIG	BYGGHERRER
UTVENDIG VEGG		Ingen (Grå puss)		NSB
VINDSKIER				ARKITEKT NSB AK v/G. Hoel og B. F. Baastad
GERIKTER				BYGGMESTER
VINDUER		ca. Hvite		
DØRER		6E-F5 Brun		BYGNINGSTYPE
HJØRNEBORD				STILPREG

TEGNINGER (ARKIVHENVISNING)	Ak 2217
ELDRE FOTOGRAF.	

ANDRE OPPLYSNINGER	UTGITT	DATO	REGISTR.	DATO	
				18.9.84	
	RETTELSESB- BLAD	NR	INNFORT DEN	AV	
		NR	INNFORT DEN	AV	
NR		INNFORT DEN	AV		

NSB · REGISTRERING AV BYGNINGER

Bak/Had 0703.79

NAVN BYGNINGENS ART	SKIEN STASJON Reléhus	STASJONSNR. 1815	BYGN.NR. 19
BANESTREKNING	18 Nordagutu - Eidanger	KILOMETER 180,56	
KOMMUNE.MATR.NR.	Skien	GÅRDSNR.	BRUKSNR.
ADRESSE	3700 Skien	DISTRIKT Drammen	



Fasade Nord

TEGNINGEN VISER: Orig.tegn. dat. 20.6.1978 M 1:100

OPPRINNELIG BRUKSFØRMÅL	PRIMÆRT Reléhus -Svakstrømsrom -Omformer, likeretter	SEKUNDÆRT - Batterierom	
NÅVÆRENDE BRUKSFØRMÅL	PRIMÆRT Reléhus -Svakstrømsrom -Omformer, likeretter	SEKUNDÆRT - Batterierom	ANTALL LEILIGHETER: 0 ANTALL OVERNATTINGSROM: 0
FORHOLD TIL ANDRE HUS	Del av anlegg - frittstående		
FYSISK MILJØ-SAMMENHENG	Større tettsted - By		

VERNEVERDI	<input type="checkbox"/> PRIORITERT	BYGNINGEN PRIORITERES SPESIELT SOM BEVARINGSOBJEKT (EVT. INTERN NSB-FREDNING)	<input type="checkbox"/> BYGNINGEN ER FREDET I MEDHOLD AV LOV OM KULTURMINNER
	<input type="checkbox"/> HØY	ENDRINGER SKAL IKKE FORETAS FØR ARKITEKTKONTORET HAR GODKJENT PLANENE. DETTE GJELDER OGSÅ UTSKIFTING AV DØRER, VINDUER, KLEDNING, TAKTEKKING OSV.	
	<input type="checkbox"/> MIDDELS		
	<input checked="" type="checkbox"/> LAV	ENDRINGER KAN FORETAS UTEN GODKJENNING FRA ARKITEKTKONTORET. DET HENVISES TIL GENERELLE RÅD OG RETNINGSLINJER.	
	<input type="checkbox"/> INGEN		

DIMENSJONER	HOVEDMÅL M 8,75 x 6,00	BEBYGD AREAL M ² 53	ANTALL ETASJER 1	BRUTTO GOLVAREAL M ²
-------------	---------------------------	-----------------------------------	---------------------	------------------------------------

BYGNINGSDEL	TYPE, KONSTRUKSJON	INSTALLASJON	MERKNAD
FUNDAMENT	Ringmur, betong	SKORSTEIN	STK. 0
KJELLER UNDERETASJE	Oppfylt, betong på kult	ELEKTRISITET	Innlagt
YTTERVEGG	Skallmur, tegl	OPPVARMING	PRIMÆRT: Elektrisk SEKUNDÆRT:
FASADEKLEDNING	Ingen	VANN	
TAKFORM	Flatt	BAD	
TAKTEKING	Papp	TOALET	TYPE: ANTALL:

VINDUER		DEKOR INNSKRIPSJONER	
DØRER	Teakdører	INTERIØR	

BYGGGEÅR	ÅR 1979	MERKNAD
TILBYGGING OMBYGGING FLYTTING	ÅR	ENDRING

VEDLIKEHOLDS- TILSTAND	TILSTAND: ÅR:	I GOD STAND	BEGYNNENDE FORFALL	FRAMSKREDET FORFALL	RUIN	EVT. FORFALLSÅRSÅK
	1984	X				

FARGESKJEMA	OPPRINNELIG	NAVÆRENDE	FRAMTIDIG	BYGGHERRE NSB
UTVENDIG VEGG		Ingen. Teglmur		ARKITEKT NSB Drammen distrikt v/ Ø. Fyrileiv
VINDSKIER				BYGGMESTER
GERIKTER				
VINDUER				BYGNINGSTYPE
DØRER		Ingen (Teakdør)		STILPREG
HJØRNEBORD				

TEGNINGER (ARKIVHENVISNING)	DdB 20363.2
ELDRE FOTOGRAF.	

ANDRE OPPLYSNINGER	UTGITT	DATO	REGISTR.	DATO 18.9.84
	RETTELSES- BLAD	NR	INNFORT DEN	AV
		NR	INNFORT DEN	AV
		NR	INNFORT DEN	AV

NSB - REGISTRERING AV BYGNINGER

UTGITT:
REVIDERT:

STASJONSNR	STASJON/STREKNING/ANLEGG	BANE/BILROUTE	DISTRIKT
	SKIEN - FOLLESTAD	BRATSBERGBANEN (VESTFOLDBANEN)	DRAMMEN

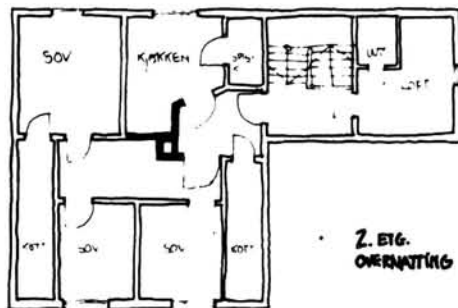
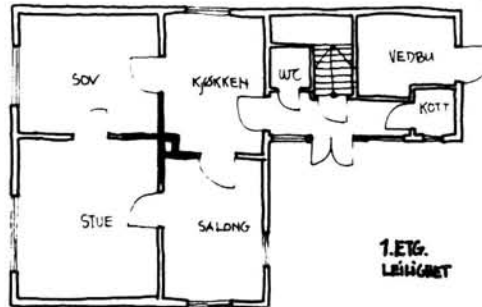
BYGN NR	KILOMETER	BYGNINGSTYPE	ADRESSE	MATRIKKEL GNR BNR	BEBYGD AREAL	ETG	BRUTTO GOLVFLATE	HØVED- MATERIALE	BYGGEAR	TEGNINGER ARKIVNR	MERKNAD	EGET SKJEMA
	180,89	Tomannsbolig	Slemdalsgt. 2, 3700 Skien		71	2		Tre	1899	Dd.B.15952.2		X



NSB · REGISTRERING AV BYGNINGER

Bak/Had 070379

NAVN BYGNINGENS ART	SLEMDALSGATE 2, SKIEN, TOMANNSBOLIG Bolig	STASJONSNR.	BYGN.NR.
BANESTREKNING	182 Nordagutu - Eidanger	KILOMETER	180,89
KOMMUNE.MATR.NR.	Skien	GÅRDSNR.	BRUKSNR.
ADRESSE	3700 Skien	DISTRIKT	Drammen



TEGNINGEN VISER: Tegning ajourført 29.10.1965

M 1:200

OPPRINNELIG BRUKSFØRMÅL	PRIMÆRT Bolig	SEKUNDÆRT	
NAVÆRENDE BRUKSFØRMÅL	PRIMÆRT Bolig Overnattingsrom	SEKUNDÆRT	ANTALL LEILIGHETER: 1 ANTALL OVERNATTINGSROM: 3
FORHOLD TIL ANDRE HUS	Del av anlegg - frittstående		
FYSISK MILJØ- SAMMENHENG	Større tettsted - By		

VERNEVERDI	<input type="checkbox"/> PRIO- RITERT	BYGNINGEN PRIORITERES SPESIELT SOM BEVA- RINGSOBJEKT (EVT. INTERN NSB-FREDNING)	<input type="checkbox"/> BYGNINGEN ER FREDET I MEDHOLD AV LOV OM KULTURMINNER
	<input type="checkbox"/> HØY	ENDRINGER SKAL IKKE FORETAS FØR ARKITEKTKONTORET HAR GODKJENT PLANENE. DETTE GJELDER OGSÅ UTSKIFTING AV DØRER, VINDUER, KLEDNING, TAKTEKKING OSV.	
	<input type="checkbox"/> MIDDELS		
	<input checked="" type="checkbox"/> LÅV	ENDRINGER KAN FORETAS UTEN GODKJENNING FRA ARKITEKTKONTORET. DET HENVISES TIL GENE- RELLE RÅD OG RETNINGSLINJER.	
	<input type="checkbox"/> INGEN		

DIMENSJONER	HOVEDÅL M	8,10 x 6,90	BEBYGD AREAL M ²	71	ANTALL ETASJER	2	BRUTTO GOLVAREAL M ²
-------------	-----------	-------------	-----------------------------	----	----------------	---	---------------------------------

BYGNINGSDEL	TYPE, KONSTRUKSJON	INSTALLASJON	MERKNAD
FUNDAMENT	Ringmur, fuget naturstein	SKORSTEIN	STK. 1
KJELLER UNDERETASJE	1. Kjeller, trebjelkelag 2. Kryperom, trebjelkelag	ELEKTRISITET	Innlagt
YTTERVEGG		OPPVARMING	PRIMÆRT: Ved SEKUNDÆRT: Elektrisk
FASADEKLEDNING	Stående panel, skyggepanel m/avrundet kant.	VANN	
TAKFORM	Saltak	BAD	
TAKTEKKING	Flat rød sementtakstein	TOALETT	TYPE: WC ANTALL:

VINDUER	2 oppr. ved inngang. Øvrige skiftet, de fleste til 2-fags	DEKOR INNSKRIPSJONER	Profilerte sperrer og ås-ender
DØRER	Opprinnelig	INTERIØR	En del oppr. panel, himling og listverk er bevart. Bygd delevegger med platekledning.

BYGGEÅR	AR	MERKNAD
	1899	
TILBYGGING OMBYGGING FLYTTING	AR	ENDRING
		Leilighet i 2 etg. ombygd til 3 overnattingsrom m/ 1 kjøkken. Installert wc i 1 og 2.etg.

VEDLIKEHOLDSTILSTAND	TILSTAND: AR:	I GOD STAND	BEGYNNENDE FORFALL	FRAMSKREDET FORFALL	RUIN	EVT. FORFALLSÅRSÅK
	1984	X				

FARGESKJEMA	OPPRINNELIG	NAVERENDE	FRAMTIDIG	BYGGHERRER
UTVENDIG VEGG		4A2 Gul-hvit		NSB
VINDSKIER		3D4 Oliven		ARKITEKT
GERIKTER		4A2		BYGGMESTER
VINDUER		3D4		BYGNINGSTYPE
DØRER		3D4		STILPREG
HJØRNEBORD		4A2		

TEGNINGER (ARKIVHENVISNING)	DdB 15952.2
ELDRE FOTOGRAF	


ANDRE OPPLYSNINGER	Sidebygning: L=5,10 m B=3,55 m	UTGITT	DATO	REGISTR.	DATO
					28.8.84
		RETTELSESBLAG	NR	INNFØRT DEN	AV
			NR	INNFØRT DEN	AV
NR	INNFØRT DEN		AV		

NSB · REGISTRERING AV BYGNINGER

UTGITT:
REVIDERT:

STASJONSNR 1816	STASJON/STREKNING/ANLEGG FOLLESTAD STASJON	BANE/BILROUTE BRATSBERGBANEN (VESTFOLDBANEN)	DISTRIKT DRAMMEN
--------------------	---	---	---------------------

BYGN NR	KILOMETER	BYGNINGSTYPE	ADRESSE	MATRIKEL GNR, BNR	BEBYGD AREAL	ETG	BRUTTO GOLVFLATE	HOVED- MATERIALE	BYGGEAR	TEGNINGER ARKIVNR	MERKNAD	EGET SKJEMA
1	182,66	Stasjonsbygning	Follestad, 3700 Skien		127	2		Tre		Ak 1384		X



SKIEN SELVA

Jernbanebrygga

Til Skien gamle st.

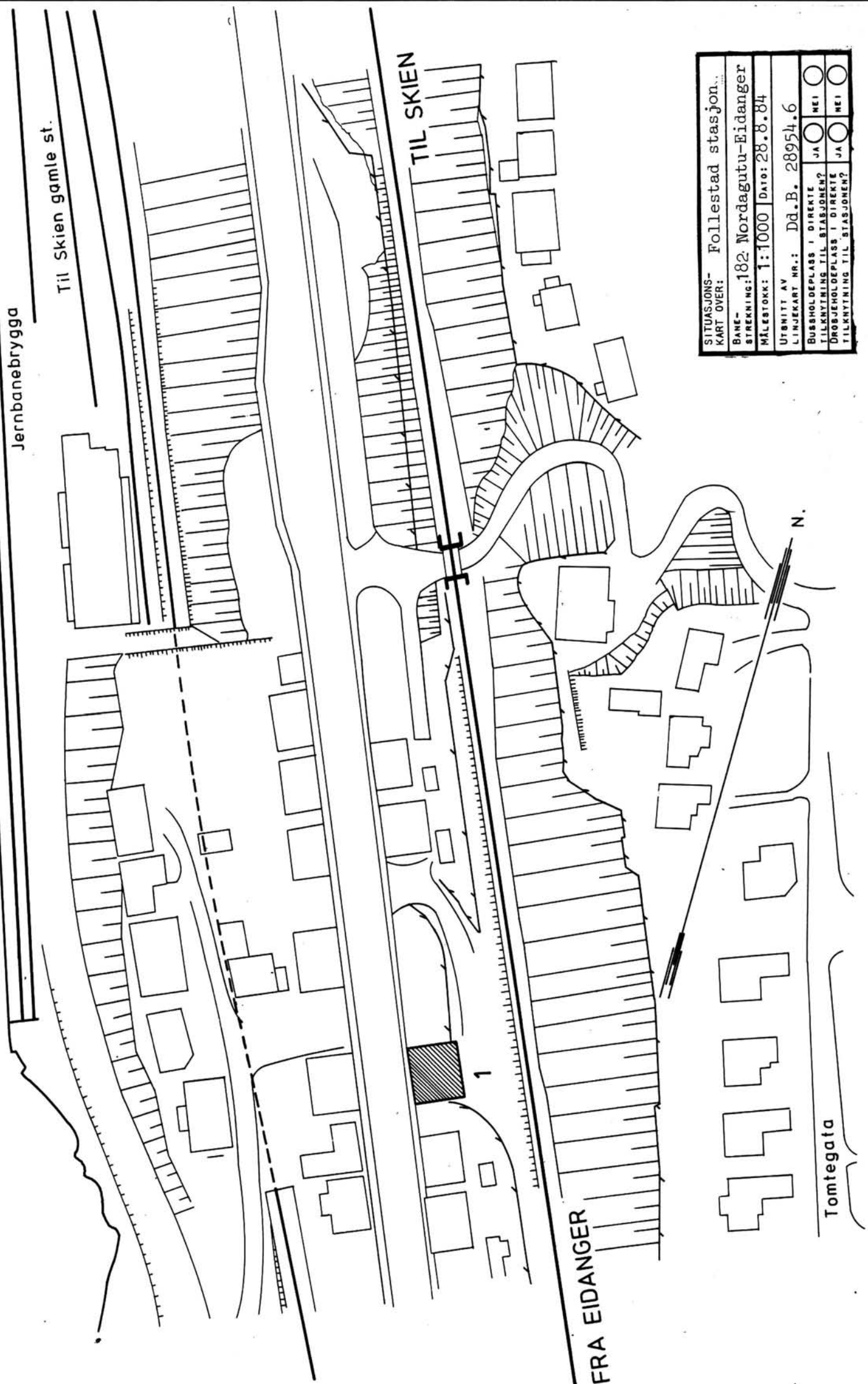
TIL SKIEN


FRA EIDANGER

Tomtegata

N.

SITUASJONS- KART OVER:	Follestad stasjon..
BANE- STREKNING:	182: Nordagutu-Eidanger
MÅLESTOKK:	1:1000 Dato: 28.8.84
UTSNITT AV LINJEKART NR.:	Dd.B. 28954.6
BUSSHOLDEPLASS I TILKNYTNING TIL STASJONEN?	JA <input type="radio"/> NEI <input type="radio"/>
DROBJEHOLDEPLASS I TILKNYTNING TIL STASJONEN?	JA <input type="radio"/> NEI <input type="radio"/>

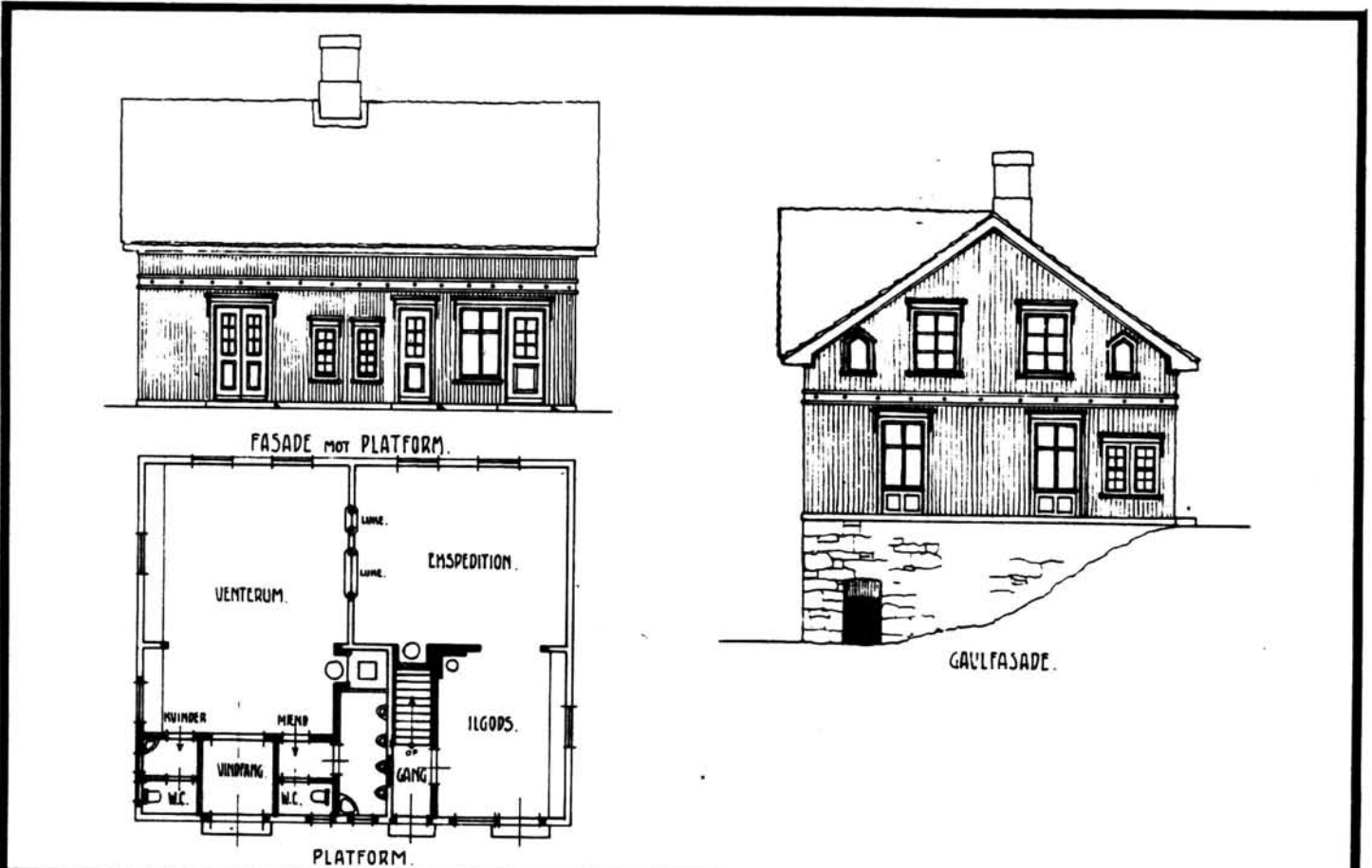




NSB · REGISTRERING AV BYGNINGER

Bak./Had 070379

NAVN BYGNINGENS ART	FOLLESTAD STASJON Stasjonsbygning	STASJONSNR. 1816	BYGN. NR. 1
BANESTREKNING	182 Nordagutu - Eidanger	KILOMETER 182,66	
KOMMUNE.MATR.NR.	Skien	GÅRDSNR.	BRUKSNR.
ADRESSE	Follestad, 3700 Skien	DISTRIKT Drammen	



TEGNINGEN VISER: Endringstegning dat. 16.12.1916

M 1:200

OPPRINNELIG BRUKSFØRMÅL	PRIMÆRT Tomannsbolig	SEKUNDÆRT	
NÅVERENDE BRUKSFØRMÅL	PRIMÆRT Lager for elektro Kontor Hvilerom	SEKUNDÆRT Overnatting	ANTALL LEILIGHETER: 1 ANTALL OVERNATTINGSROM: 2
FORHOLD TIL ANDRE HUS	Del av anlegg - frittstående		
FYSISK MILJØ- SAMMENHENG	Større tettsted - By		

VERNEVERDI	<input type="checkbox"/> PRIO- RITERT	BYGNINGEN PRIORITERES SPESIELT SOM BEVA- RINGSOBJEKT (EVT. INTERN NSB-FREDNING)	<input type="checkbox"/> BYGNINGEN ER FREDET I MEDHOLD AV LØV OM KULTURMINNER
	<input type="checkbox"/> HØY	ENDRINGER SKAL IKKE FORETAS FØR ARKITEKTKONTORET HAR GODKJENT PLANENE. DETTE GJELDER OGSÅ UTSKIFTING AV DØRER, VINDUER, KLEDNING, TAKTEKKING OSV.	
	<input type="checkbox"/> MIDDELS		
	<input checked="" type="checkbox"/> LAV	ENDRINGER KAN FORETAS UTEN GODKJENNING FRA ARKITEKTKONTORET. DET HENVISES TIL GENE- RELLE RÅD OG RETNINGSLINJER.	
	<input type="checkbox"/> INGEN		

DIMENSJONER	HOVEDTAL M 12,2 x 10,40	BEBYGD AREAL M ² 127	ANTALL ETASJER 2	BRUTTO GOLVAREAL M ²
-------------	----------------------------	------------------------------------	---------------------	------------------------------------

BYGNINGSDEL	TYPE.KONSTRUKSJON	INSTALLASJON	MERKNAD
FUNDAMENT	Ringmur, fuget naturstein (?)	SKORSTEIN	STK. 1
KJELLER UNDERETASJE	Kjeller, trebjelkelag	ELEKTRISITET	Innlagt
YTTERVEGG	Reisverk (!)	OPPVARMING	PRIMÆRT:
FASADEKLEDNING	Stående panel, staffpanel	VANN	SEKUNDÆRT:
TAKFORM	Saltak	BAD	TOALETT
TAKTEKING	Flat rød tegl		TYPE: WC ANTALL: 2

VINDUER	Opprinnelige i kjelleretg. og mot pl.form. Skiftet til T-post vind. i 1.etg. og loftetg.	DEKOR INNSKRIPSJONER	Prof. båndfrise m/ornament. i tre. Dekorfelder ved vind. Prof. vindusomramminger
DØRER	Oppr. fyllingsdører mot pl.form. (1.etg) Kjellerdør skiftet til panelt.	INTERIØR	Interiør fra ombyg. i 1917 stort sett bevart i 1.etg. Pan. l.verk. himlinger og fyllingsdører. Noe pl.kledning

BYGGÅR	ÅR	MERKNAD
TILBYGGING OMBYGGING FLYTTING	1917	ENDRING Ombygd til stasjonsbygning. Venterommet oppdelt med lettvegg.

VEDLIKEHOLDS- TILSTAND	TILSTAND: ÅR:	I GOD STAND	BEGYNNENDE FORFALL	FRAMSKREDET FORFALL	RUIN	EVT. FORFALLSÅRSÅK
	1984	X				

FARGESKJEMA	OPPRINNELIG	NAVERENDE	FRAMTIDIG	BYGGHERRE
UTVENDIG VEGG		4-5B3 Grå-gul-oransje		ARKITEKT Ombygging NSB AK v/ G.Hoel og J. Flor
VINDSKIER		4-5B3		
GERIKTER		4-5B3		BYGNINGSTYPE
VINDUER		21B3 Gråblå		
DØRER		21B3		
HJØRNEBORD				STILPREG


TEGNINGER (ARKIVHENVISNING)	Ak 1384
ELDRE FOTOGRAF.	

ANDRE OPPLYSNINGER	Bygningen er innkjøpt og ombygd til stasjonsbygning til Bratsbergbanens åpning i 1917.	UTGITT	DATO	REGISTR.	DATO
					28.8.84
		RETTELSES- BLAD	NR	INNFØRT DEN	AV
		NR	INNFØRT DEN	AV	
		NR	INNFØRT DEN	AV	

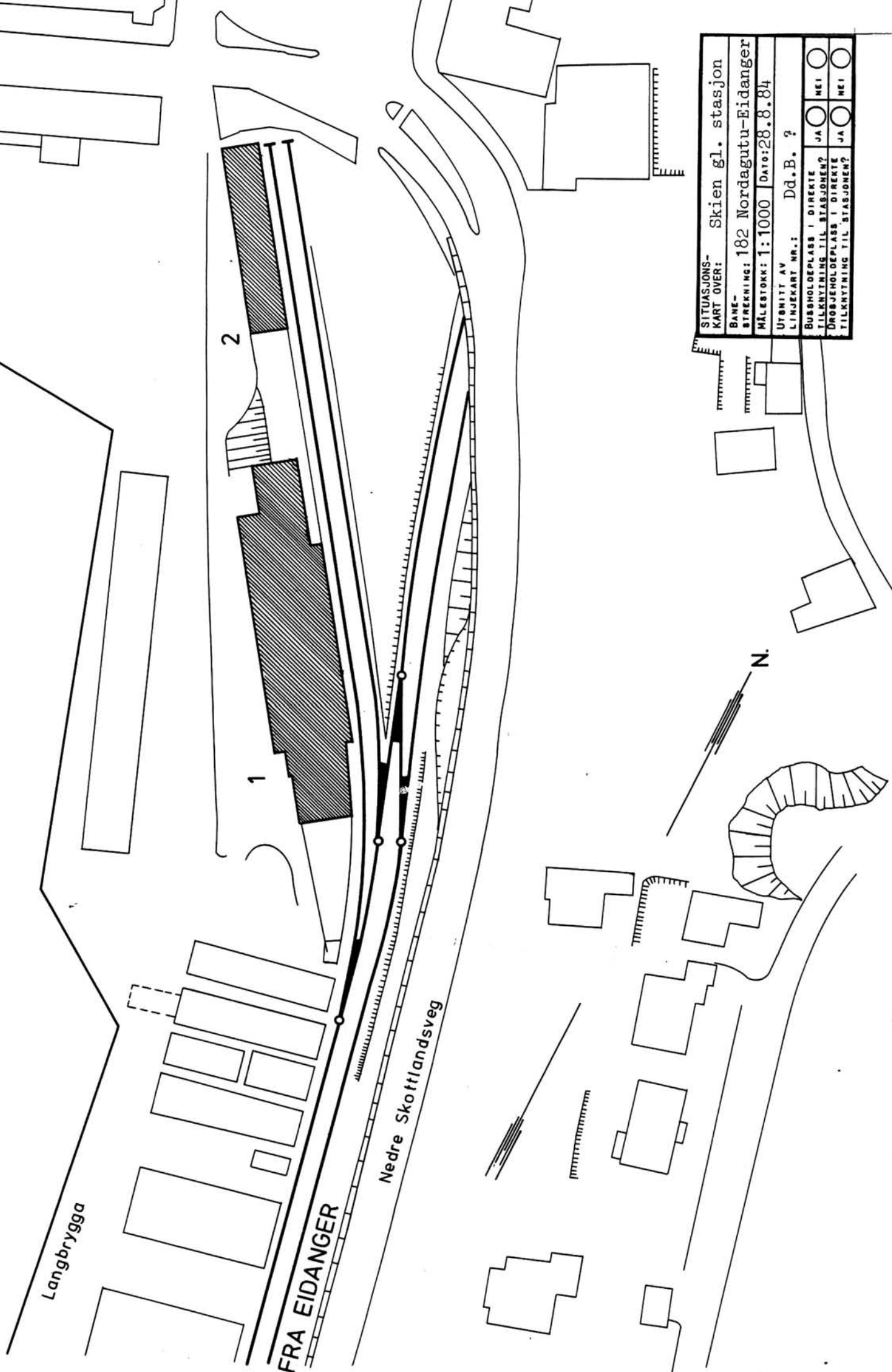
NSB · REGISTRERING AV BYGNINGER

UTGITT:
REVIDERT:


STASJONSNR 1817		STASJON / STREKNING / ANLEGG SKIEN GAMLE STASJON		BANE / BILLRUTE BRATSBERGBANEN		DISTRIKT DRAMMEN						
BYGN NR	KILOMETER	BYGNINGSTYPE	ADRESSE	MATRIKSEL GNR BNR	BEBYGD AREAL	ETG	BRUTTO GOLVFLATE	HØVED- MATERIALE	BYGGEAR	TEGNINGER ARKIVNR	MERKNAD	EGET SKIEMA
1	185,66	Godshus	3700 Skien		644	1,2		Tre/ mur	1882	Ak 10894 Dd.B. 185.2		X
2	185,75	Takoverbygg	"		240	1		Stål			Vegger til- bygd av Linjegods.	



SKIENSELVA



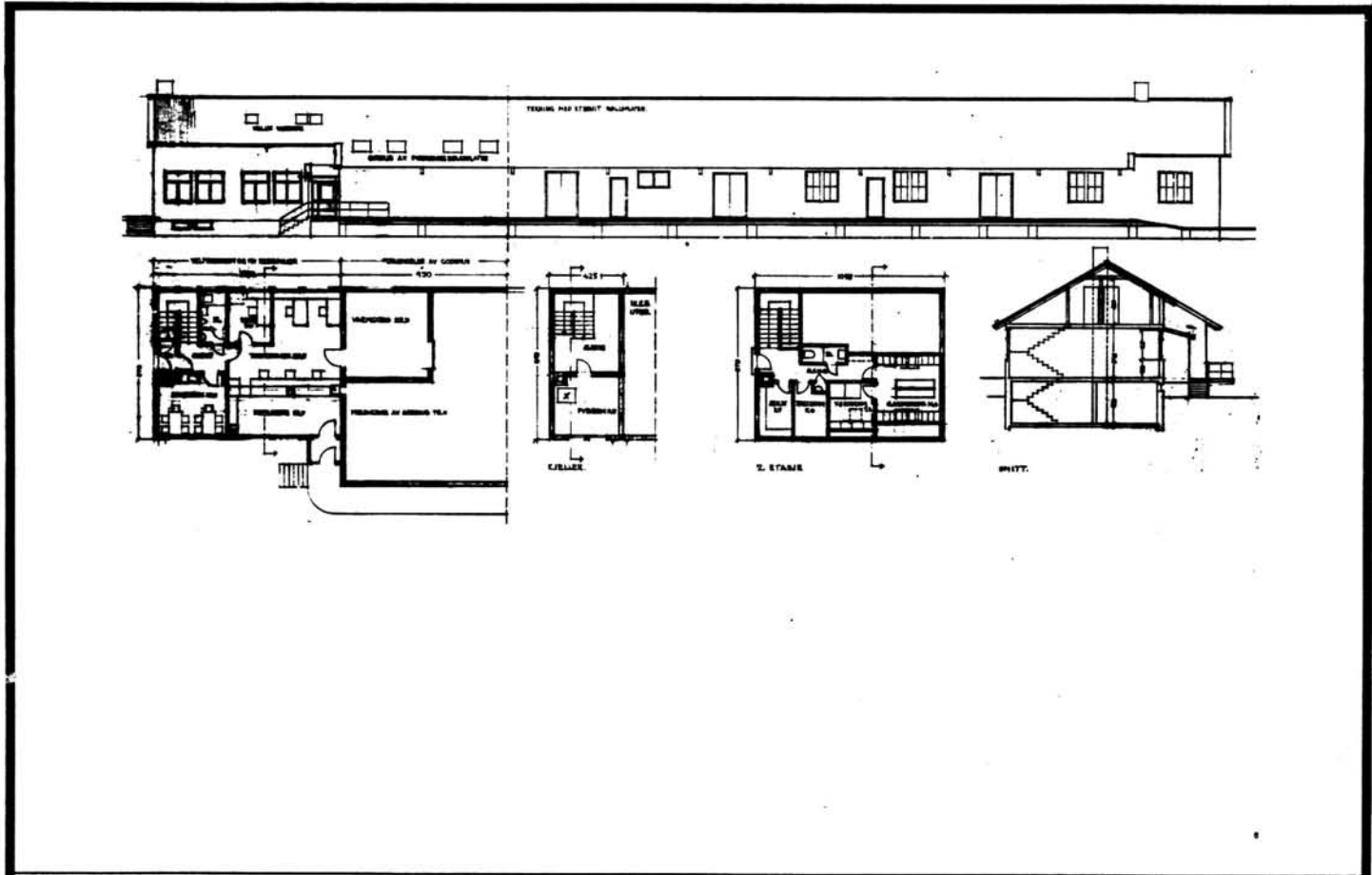
SITUASJONS- KART OVER:	Skien gl. stasjon
BANE- STREKNING:	182 Nordagutu-Eidanger
MÅLESTOKK:	1:1000 Dato: 28.8.84
UTSNITT AV LINJEKART NR.:	Dd.B. ?
BUSSHOLDEPLASS I DIREKTE TILKNYTNING TIL STASJONEN?	JA <input type="checkbox"/> NEI <input type="checkbox"/>
DROPSHOLDEPLASS I DIREKTE TILKNYTNING TIL STASJONEN?	JA <input type="checkbox"/> NEI <input type="checkbox"/>



NSB - REGISTRERING AV BYGNINGER

Bak/Had 0703.79

NAVN BYGNINGENS ART	SKIEN GAMLE STASJON Godshus	STASJONSNR. 1817	BYGN. NR. 1
BANESTREKNING	182 Nordagutu - Eidanger	KILOMETER	185,66
KOMMUNE.MATR.NR.	Skien	GÅRDSNR.	BRUKSNR.
ADRESSE	3700 Skien	DISTRIKT	Drammen



TEGNINGEN VISER: Endringstegning dat. 21. 1.1958 M 1:400

OPPRINNELIG BRUKSFØRMÅL	PRIMÆRT Godshus	SEKUNDÆRT	
NÅVÆRENDE BRUKSFØRMÅL	PRIMÆRT Godshus Kontorer, garderobe	SEKUNDÆRT Toaletter Vaskerom	ANTALL LEILIGHETER: 0 ANTALL OVERNATTINGSROM: 0
FORHOLD TIL ANDRE HUS	Del av anlegg - sammenbygd		
FYSISK MILJØ- SAMMENHENG	Større tettsted - By		

VERNEVERDI	<input type="checkbox"/> PRIORITYERT	BYGNINGEN PRIORITYERES SPESIELT SOM BEVARINGSOBJEKT (EVT. INTERN NSB-FREDNING)	<input type="checkbox"/> BYGNINGEN ER FREDET I MEDHOLD AV LOV OM KULTURMINNER
	<input type="checkbox"/> HØY	ENDRINGER SKAL IKKE FORETAS FØR ARKITEKTKONTORET HAR GODKJENT PLANENE. DETTE GJELDER OGSÅ UTSKIFTING AV DØRER, VINDUER, KLEDNING, TAKTEKKING OSV.	
	<input type="checkbox"/> MIDDELS		
	<input checked="" type="checkbox"/> LAV	ENDRINGER KAN FORETAS UTEN GODKJENNING FRA ARKITEKTKONTORET. DET HENVISES TIL GENERELLE RÅD OG RETNINGSLINJER.	
	<input type="checkbox"/> INGEN		

DIMENSJONER	HOVEDTÅL M 60,00 x 11,20	BEBYGD AREAL M ² 644	ANTALL ETASJER 1,2	BRUTTO GOLVAREAL M ²
-------------	-----------------------------	------------------------------------	-----------------------	------------------------------------

BYGNINGSDEL	TYPE.KONSTRUKSJON	INSTALLASJON	MERKNAD
FUNDAMENT	1.Ringmur, fuget naturstein. 2. Ringmur, tegl. 3.Ringmur, betong. 4. Pilarer, betong.	SKORSTEIN	STK. 0
KJELLER UNDERETASJE	Kryperom, betongdekke	ELEKTRISITET	Innlagt
YTTERVEGG	1. Bindingsverk. 2. Mur, tegl. 3. Lettbetongmur.	OPPVARMING	PRIMÆRT: Elektrisk SEKUNDÆRT:
FASADEKLEDNING	1. Puss. 2. Liggende staffpanel. 3. liggende skyggepanel m/avrundet kant.	VANN	Innlagt
TAKFORM	Saltak	BAD	Dusj
TAKTEKKING	1. Bølgeblikk. 2. Bølgede asbestsementplater	TOALETT	TYPE: WC ANTALL: 2

VINDUER	Opprinnelige	DEKOR INNSKRIPSJONER	Profilerte sperrer åser og konsoller
DØRER	De fleste godsporter skiftet 2 godsporter murt igjen	INTERIØR	

BYGGEÅR	ÅR 1882	MERKNAD
TILBYGGING OMBYGGING FLYTTING	ÅR 1903 1959 1972 1978	ENDRING Tilbygd mot nordvest (i tegl) Spor fjernet. Tilbygd 19,8 mot nordvest i 2 etasjer. Kontorer, garderobe, vaskerom, toaletter. Varmerom omgjort til kontor Tilbygd av linjegods: Kontorbrakke mot nordvest og forlengelse av godsrom mot sør-øst.

VEDLIKEHOLDS- TILSTAND	TILSTAND:	I GOD STAND	BEGYNNENDE FORFALL	FRAMSKREDET FORFALL	RUIN	EVT. FORFALLSÅRSÅK
	ÅR:					
	1984	X				

FARGESKJEMA	OPPRINNELIG	NAVÆRENDE	FRAMTIDIG	BYGGHERRE
UTVENDIG VEGG		304 Grågul		NSB
VINDSKIER		304		ARKITEKT Tilbygg -03: P.A. Due Tilbygg -59: NSB-AK v/A Sandby
GERIKTER				BYGGMESTER
VINDUER		4B2 Gulgrå		
DØRER		9C9 Lys grå/klar lakk		BYGNINGSTYPE
HJØRNEBORD		304		STILPREG


TEGNINGER (ARKIVHENVISNING)	Ak 10984 DdB 185.2
ELDRE FOTOGRAF.	

ANDRE OPPLYSNINGER	UTGITT	DATO	REGISTR.	DATO
	RETTELSES- BLAD	NR	INNFØRT DEN	AV
		NR	INNFØRT DEN	AV
NR		INNFØRT DEN	AV	

NSB - REGISTRERING AV BYGNINGER

UTGITT:
REVIDERT:

STASJONSNR 1818		STASJON/STREKNING/ANLEGG EIKONRØD STASJON		BANE/BILRUTE BRATSBERGBANEN (VESTFOLDBANEN)		DISTRIKT DRAMMEN						
BYGN NR	KILOMETER	BYGNINGSTYPE	ADRESSE	MATRIKSEL GNR BNR	BEBYGD AREAL	ETG	BRUTTO GOLVFLATE	HOVED- MATERIALE	BYGGEAR	TEGNINGER ARKIVNR.	MERKNAD	EGET SKJEMA
1	183,85	Stasjonsbygning	Eikonrød, 3700 Skien		74	1½		Tre	1916(?)	Ak 10852 Dd.B.10507.3		X
2	183,87	Uthus	"		27	1		Tre				
3	183,82	Reléhus	"		11	1		Tre				
4	184,23	Vognvekt	"		94	1		Tre				






S K I E N S E L V A



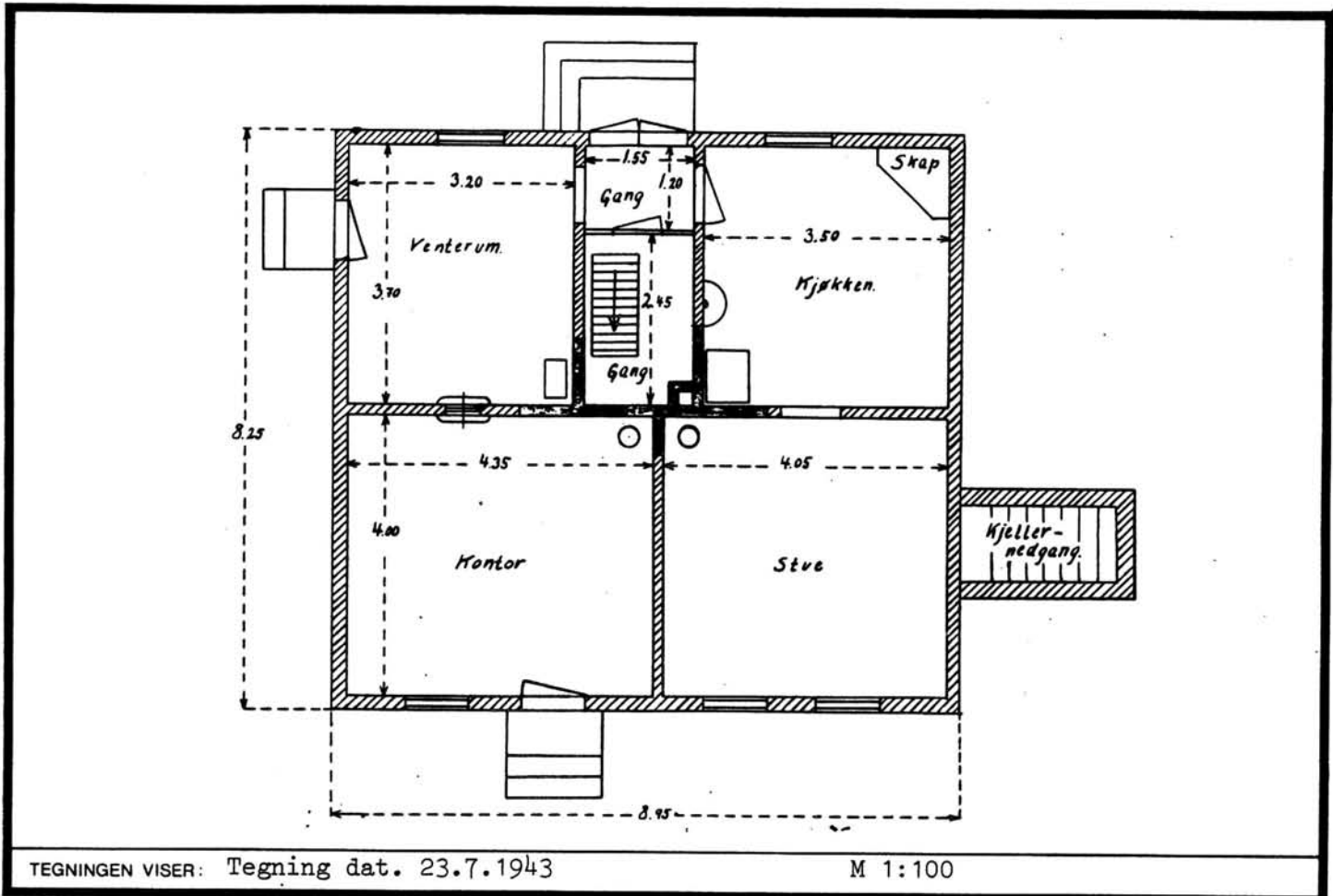
SITUASJONS- Eikonrød stasjon	
KART OVER:	
BANE- STREKNING:	182 Nordagutu-Eidanger
MÅLESTOKK:	1:2000
UTSNITT AV LINJEKART NR.:	Dd.B. 18966.6
Dato:	17.9.84
BUSSHOLDEPLASS I DIREKTE TILKNYTNING TIL STASJONEN?	JA <input type="radio"/> NEI <input type="radio"/>
DROBJEHOLDEPLASS I DIREKTE TILKNYTNING TIL STASJONEN?	JA <input type="radio"/> NEI <input type="radio"/>



NSB · REGISTRERING AV BYGNINGER

Bak/Had 070379

NAVN BYGNINGENS ART	EIKONRØD STASJON Stasjonsbygning	STASJONSNR.	BYGN. NR.
BANESTREKNING	182 Nordagutu - Eidanger	KILOMETER	183,85
KOMMUNE. MATR. NR.	Skien	GARDSNR.	BRUKSNR.
ADRESSE	Eikonrød, 3700 Skien	DISTRIKT	Drammen



OPPRINNELIG BRUKSFORMÅL	PRIMÆRT Bolig	SEKUNDÆRT	
NÅVÆRENDE BRUKSFORMÅL	PRIMÆRT Hvilerom (B.avd.) Forøvrig ute av bruk	SEKUNDÆRT	ANTALL LEILIGHETER: 0 ANTALL OVERNATTINGSROM: 0
FORHOLD TIL ANDRE HUS	Del av anlegg - frittstående		
FYSISK MILJØ- SAMMENHENG	Større tettsted - By		

VERNEVERDI	<input type="checkbox"/> PRIO- RITERT	BYGNINGEN PRIORITERES SPESIELT SOM BEVA- RINGSOBJEKT (EVT. INTERN NSB-FREDNING)	<input type="checkbox"/> BYGNINGEN ER FREDET I MEDHOLD AV LOV OM KULTURMINNER
	<input type="checkbox"/> HØY	ENDRINGER SKAL IKKE FORETAS FØR ARKITEKTKONTORET HAR GODKJENT PLANENE. DETTE GJELDER OGSÅ UTSKIFTING AV DØRER, VINDUER, KLEDNING, TAKTEKKING OSV.	
	<input type="checkbox"/> MIDDELS		
	<input type="checkbox"/> LAV	ENDRINGER KAN FORETAS UTEN GODKJENNING FRA ARKITEKTKONTORET. DET HENVISES TIL GENE- RELLE RÅD OG RETNINGSLINJER.	
<input checked="" type="checkbox"/> INGEN			

DIMENSJONER	HOVED'AL M 8,95 x 8,25	BEBYGD AREAL M ² 74	ANTALL ETASJER 1½	BRUTTO GOLVAREAL M ²
-------------	---------------------------	-----------------------------------	----------------------	------------------------------------

BYGNINGSDEL	TYPE, KONSTRUKSJON	INSTALLASJON	MERKNAD
FUNDAMENT	Ringmur, betong	SKORSTEIN	STK. 1
KJELLER UNDERETASJE	Kjeller, trebjelkelag	ELEKTRISITET	Innlagt
YTTERVEGG	Bindingaverk	OPPVARMING	PRIMÆRT: Elektrisk SEKUNDÆRT:
FASADEKLEDNING	Stående panel -1.Staffpanel. -2. veksel- panel. -3.Skyggepanel	VANN	Innlagt
TAKFORM	Saltak	BAD	
TAKTEKKING	Asbest sementplater "fasett"	TOALETT	TYPE: ANTALL:

VINDUER	Opprinnelige	DEKOR INNSKRIPSJONER	Profilert dørromramming og oppr. fyllingsdør mot pl.form og mot nordvest.
DØRER	Oppr. fyllingsdør mot pl.form og mot nordvest. Skiftet til pan. dør m/glassfelt mot bakside	INTERIØR	Platekledd

BYGGEÅR	ÅR 1916	MERKNAD (?)
TILBYGGING OMBYGGING FLYTTING	ÅR	ENDRING Ombygd til stasjonsbygning m/bolig

VEDLIKEHOLDS- TILSTAND	TILSTAND: ÅR:	I GOD STAND	BEGYNNENDE FORFALL	FRAMSKREDET FORFALL	RUIN	EVT. FORFALLSÅRSÅK
	1984	X				

FARGESKJEMA	OPPRINNELIG	NAVERENDE	FRAMTIDIG	BYGGHERRE
UTVENDIG VEGG		4B4 Grågul		ARKITEKT
VINDSKIER		4B2/6E-F4		
GERIKTER		4B2 Gulgrå		BYGGMESTER
VINDUER		4B2		
DØRER		6E-F4 Brun/Klar lakk		BYGNINGSTYPE
HJØRNEBORD		4B4		
				STILPREG


TEGNINGER (ARKIVHENVISNING)	Ak 10582	DdB 10507.3
ELDRE FOTOGRAF.		

ANDRE OPPLYSNINGER	Bygningen innkjøpt. Ombygd til stasjons- bygning m/bolig. Skal rives.	UTGITT	DATO	REGISTR.	DATO
					17.9.84
		RETTELSES- BLAD	NR	INNFORT DEN	AV
			NR	INNFORT DEN	AV
		NR	INNFORT DEN	AV	

NSB · REGISTRERING AV BYGNINGER

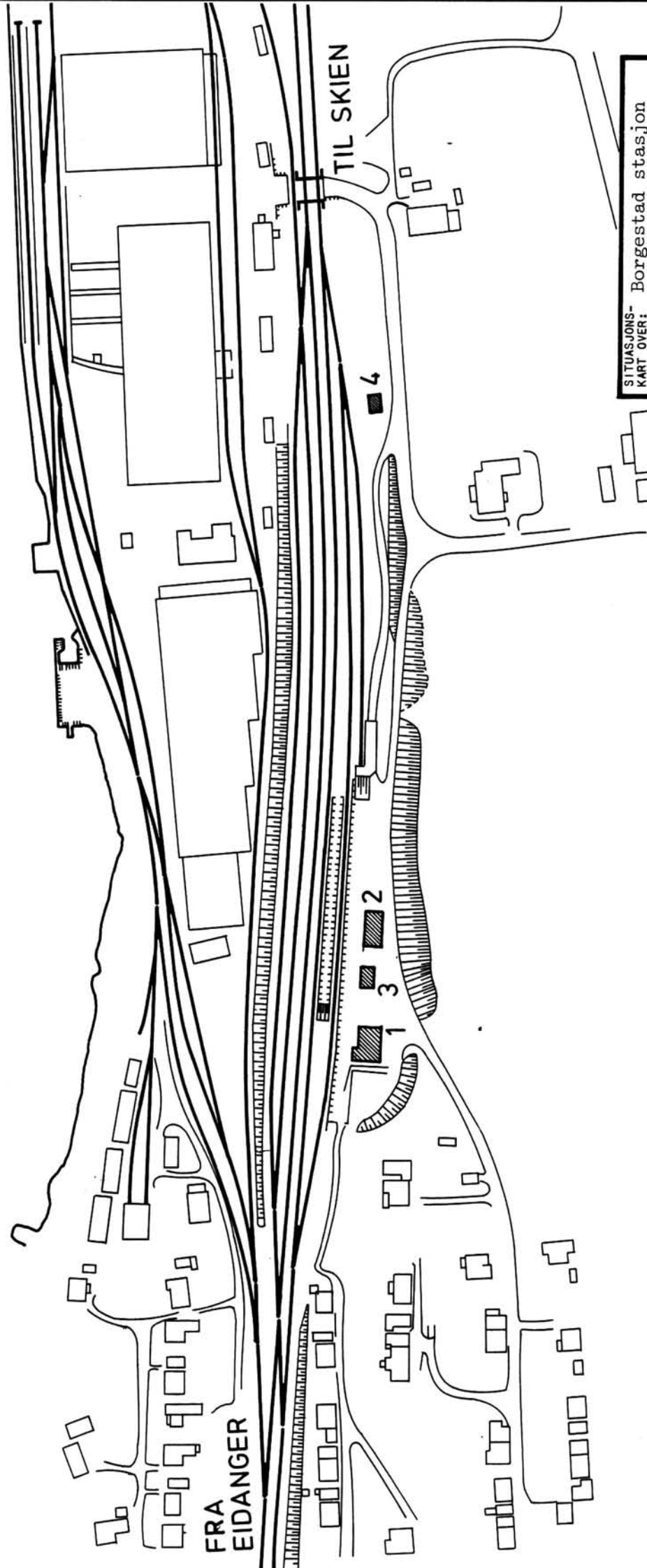
UTGITT:
REVIDERT:

STASJONSNR 1819		STASJON/STREKNING/ANLEGG BORGESTAD STASJON		BANE/BILROUTE BRATSBERGBANEN (VESTFOLDBANEN)		DISTRIKT DRAMMEN						
BYGN NR	KILOMETER	BYGNINGSTYPE	ADRESSE	MATRIKEL GNR BNR	BEBYGD AREAL	ETG	BRUTTO GOLVFLATE	HOVED- MATERIALE	BYGGEAR	TEGNINGER ARKIVNR	MERKNAD	EGET SKJEMA
1	186,80	Stasjonsbygning	Borgestad, 3900 Porsgrunn		128	2		Mur	1917	Ak 1402		X
2	186,75	Godshus	"		73	1		Tre	1917	Bd. 341 Dd. B. 17241.2		X
3	186,77	Reléhus	"		40	1		Tre	1972			
4	186,56	Hvile- og redskapsbu	"		15	1		Tre				






SKIENSELVA



SITUASJONS- KART OVER: Borgestad stasjon	
BANE- STREKNING: 182 Nordagutu-Eidanger	
MÅLESTOKK: 1:2000	DATE: 17.9.84
UTSNITT AV LINJEKART NR.: Dd.B. 18956.6	
BUSHOLDEPLASS I DIREKTE TILKNYTNING TIL STASJONEN?	JA <input type="radio"/> NEI <input type="radio"/>
DROSJEHOLDEPLASS I DIREKTE TILKNYTNING TIL STASJONEN?	JA <input type="radio"/> NEI <input type="radio"/>



NSB · REGISTRERING AV BYGNINGER

Bak/Had 0703.79

NAVN BYGNINGENS ART	BORGESTAD STASJON Stasjonsbygning	STASJONSNR. 1819	BYGN.NR. 1
BANESTREKNING	182 Nordagutu - Eidanger	KILOMETER	186,80
KOMMUNE.MATR.NR.	Skien	GARDSNR.	BRUKSNR.
ADRESSE	Borgestad, 3900 Porsgrunn	DISTRIKT	Drammen



TEGNINGEN VISER: Orig.tegn. dat. 20 og 22.12 1916 og 2.1. 1917 M 1:250

OPPRINNELIG BRUKSFORMÅL	PRIMÆRT Stasjonsbygning -Ekspedisjon og venterom -Toaletter -Bolig	SEKUNDÆRT - Stillverk	
NAVÆRENDE BRUKSFORMÅL	PRIMÆRT Stasjonsbygning -Ekspedisjon og venterom -Toaletter -Bolig	SEKUNDÆRT - Hvilerom	ANTALL LEILIGHETER: 1 ANTALL OVERNATTINGSROM: 2
FORHOLD TIL ANDRE HUS	Del av anlegg - frittstående		
FYSISK MILJØ- SAMMENHENG	Utkant av større tettsted (By)		

VERNEVERDI	<input checked="" type="checkbox"/>	PRIORITERT	BYGNINGEN PRIORITERES SPESIELT SOM BEVARINGSOBJEKT (EVT. INTERN NSB-FREDNING)	<input type="checkbox"/>	BYGNINGEN ER FREDET I MEDHOLD AV LOV OM KULTURMINNER
	<input checked="" type="checkbox"/>	HØY	ENDRINGER SKAL IKKE FORETAS FØR ARKITEKTKONTORET HAR GODKJENT PLANENE. DETTE GJELDER OGSÅ UTSKIFTING AV DØRER, VINDUER, KLEDNING, TAKTEKKING OSV.		
	<input type="checkbox"/>	MIDDELS			
	<input type="checkbox"/>	LAV	ENDRINGER KAN FORETAS UTEN GODKJENNING FRA ARKITEKTKONTORET. DET HENVISES TIL GENERELLE RÅD OG RETNINGSLINJER.		
	<input type="checkbox"/>	INGEN			

DIMENSJONER	HØVED'IAL M 14.00 x 8.50	BEBYGD AREAL M ² 128	ANTALL ETASJER 2	BRUTTO GOLVAREAL M ²
-------------	-----------------------------	------------------------------------	---------------------	------------------------------------

BYGNINGSDEL	TYPE.KONSTRUKSJON	INSTALLASJON	MERKNAD
FUNDAMENT	Ringmur, betong, forblendet med naturstein.	SKORSTEIN	STK. 2
KJELLER UNDERETASJE	Kjeller, trebjelkelag	ELEKTRISITET	Innlagt
YTTERVEGG	Teglmur	OPPVARMING	PRIMÆRT: Elektrisk SEKUNDÆRT: Ved
FASADEKLEDNING	Ingen	VANN	Innlagt
TAKFORM	Saltak	BAD	Innlagt
TAKTEKKING	Rød krum tegl	TOALETT	TYPE: WC ANTALL: 3

VINDUER	Skiftet i 1.etg. til doble vind. tilsv. oppr. Oppr. vinduer i 2. etg.	DEKOR INNSKRIPSJONER	Dekorativt murverk ved dør- og vindusomramminger, gesims og hjørner.
DØRER	Skiftet til panelte dører m/ glassfelt.	INTERIØR	Oppr. interiør vesentlig bevart: Belistning, brystningspaneler, benker m.m.

BYGGGEÅR	ÅR 1917	MERKNAD
TILBYGGING OMBYGGING FLYTTING	ÅR	ENDRING - Del av venterom delt av til hvilerom - 2 av publikumstoalettene (for damer) omgjort til arkiv.

VEDLIKEHOLDS- TILSTAND	TILSTAND:	I GOD STAND	BEGYNNENDE FORFALL	FRAMSKREDET FORFALL	RUIN	EVT. FORFALLSÅRSÅK
	ÅR:	1984	X			

FARGESKJEMA	OPPRINNELIG	NAVÆRENDE	FRAMTIDIG	BYGGHERRE
UTVENDIG VEGG		Ingen (tegl-mur)		NSB
VINDSKIER				ARKITEKT NSB-AK v/ G. Hoel og E. Gleditsch
GERIKTER				BYGGMESTER
VINDUER		Hvite		
DØRER		Hvite		BYGNINGSTYPE
HJØRNEBORD				STILPREG

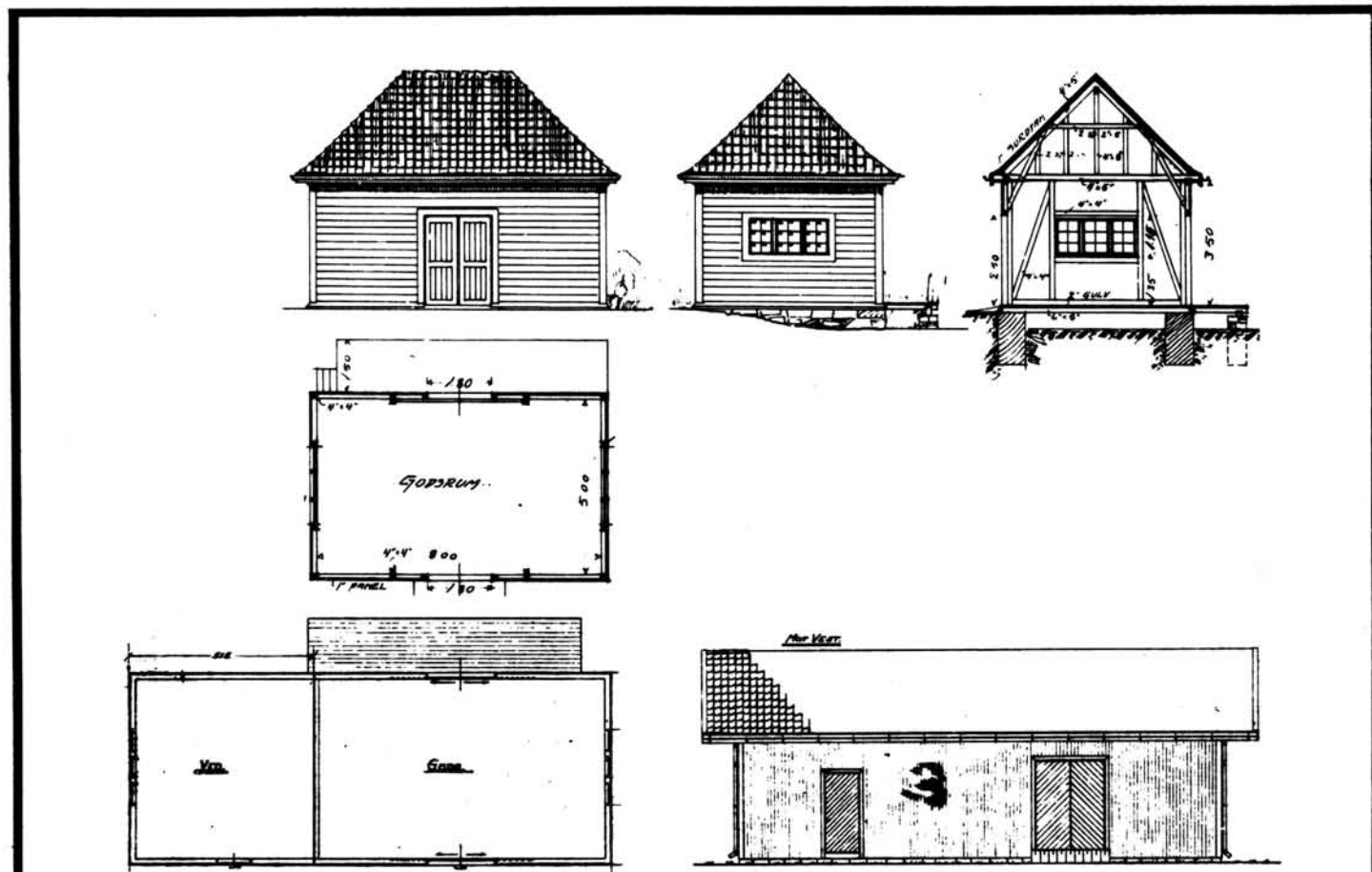
TEGNINGER (ARKIVHENVISNING)	Ak 1402
ELDRE FOTOGRAF.	

ANDRE OPPLYSNINGER	Overnattingsrom ute av bruk	UTGITT	DATO	REGISTR.	DATO
					17.9.84
		RETTELSES- BLAD	NR	INNFØRT DEN	AV
			NR	INNFØRT DEN	AV
NR	INNFØRT DEN		AV		

NSB - REGISTRERING AV BYGNINGER

Bak/Had 0703.79

NAVN BYGNINGENS ART	BORGESTAD STASJON Godshus	STASJONSNR 1819	BYGN.NR. 2
BANESTREKNING	182 Nordagutu - Eidanger	KILOMETER 186,75	
KOMMUNE.MATR.NR.	Skien	GARDSNR.	BRUKSNR.
ADRESSE	Borgestad, 3900 Porsgrunn	DISTRIKT Drammen	



TEGNINGEN VISER: Orig.tegn. dat. 24.11.1911. Endringstegn./oppm.tegn. dat.11.3.1955.M 1:200

OPPRINNELIG BRUKSFORMÅL	PRIMÆRT Godshus	SEKUNDÆRT	
NÅVÆRENDE BRUKSFORMÅL	PRIMÆRT Godshus Redskapsbu	SEKUNDÆRT	ANTALL LEILIGHETER: 0 ANTALL OVERNATTINGSROM: 0
FORHOLD TIL ANDRE HUS	Del av anlegg - sammenbygd (Tollpost-Globe bygd kontorbrakke inntil)		
FYSISK MILJØ- SAMMENHENG	Utkant av større tettsted (By)		

VERNEVERDI	<input type="checkbox"/> PRIO- RITERT	BYGNINGEN PRIORITERES SPESIELT SOM BEVA- RINGSOBJEKT (EVT. INTERN NSB-FREDNING)	<input type="checkbox"/> BYGNINGEN ER FREDET I MEDHOLD AV LOV OM KULTURMINNER
	<input type="checkbox"/> HØY	ENDRINGER SKAL IKKE FORETAS FØR ARKITEKTKONTORET HAR GODKJENT PLANENE. DETTE GJELDER OGSÅ UTSKIFTING AV DØRER, VINDUER, KLEDNING, TAKTEKKING OSV.	
	<input type="checkbox"/> MIDDELS		
	<input checked="" type="checkbox"/> LAV	ENDRINGER KAN FORETAS UTEN GODKJENNING FRA ARKITEKTKONTORET. DET HENVISES TIL GENE- RELLE RÅD OG RETNINGSLINJER.	
	<input type="checkbox"/> INGEN		

DIMENSJONER	HOVED*1AL M 13,50 x 5,38	BEBYGD AREAL M ² 73	ANTALL ETASJER 1	BRUTTO GOLVAREAL M ²
-------------	-----------------------------	-----------------------------------	---------------------	------------------------------------

BYGNINGSDEL	TYPE.KONSTRUKSJON	INSTALLASJON	MERKNAD
FUNDAMENT	Pilarer, fuget naturstein	SKORSTEIN	STK. 0
KJELLER UNDERETASJE	Kryperom, trebjelkelag	ELEKTRISITET	Innlagt
YTTERVEGG	Bindingsverk	OPPVARMING	PRIMÆRT: SEKUNDÆRT:
FASADEKLEDNING	Stående panel, staffpanel	VANN	Ikke innlagt
TAKFORM	Saltak	BAD	
TAKTEKING	Flat sementtakstein	TOALETT	TYPE: ANTALL:

VINDUER	Opprinnelige	DEKOR INNSKRIPSJONER	Profilerte sperre-ender
DØRER	Opprinnelige	INTERIØR	

BYGGEÅR	AR 1917	MERKNAD
TILBYGGING OMBYGGING FLYTTING	AR	ENDRING Sansynligvis tilbygd 5,2m mot nord (vedbu). Nytt saltak i forbindelse med tilbygging.

VEDLIKEHOLDS- TILSTAND	TILSTAND. AR:	I GOD STAND	BEGYNNENDE FORFALL	FRAMSKREDET FORFALL	RUIN	EVT. FORFALLSÅRSÅK
	1984	X				

FARGESKJEMA	OPPRINNELIG	NAVÆRENDE	FRAMTIDIG	BYGGHERRE
UTVENDIG VEGG		4B3 Grågul		NSB
VINDSKIER		4B3		ARKITEKT
GERIKTER		4B3		NSB/NSB Bd. v/ H. Kaas (!)
VINDUER		4B3		BYGGMESTER
DØRER		4C2		BYGNINGSTYPE
HJØRNEBORD		4B3 Gråbeige		STILPREG


TEGNINGER (ARKIVHENVISNING)	Bd 341 DdB 17241.2
ELDRE FOTOGRAF.	

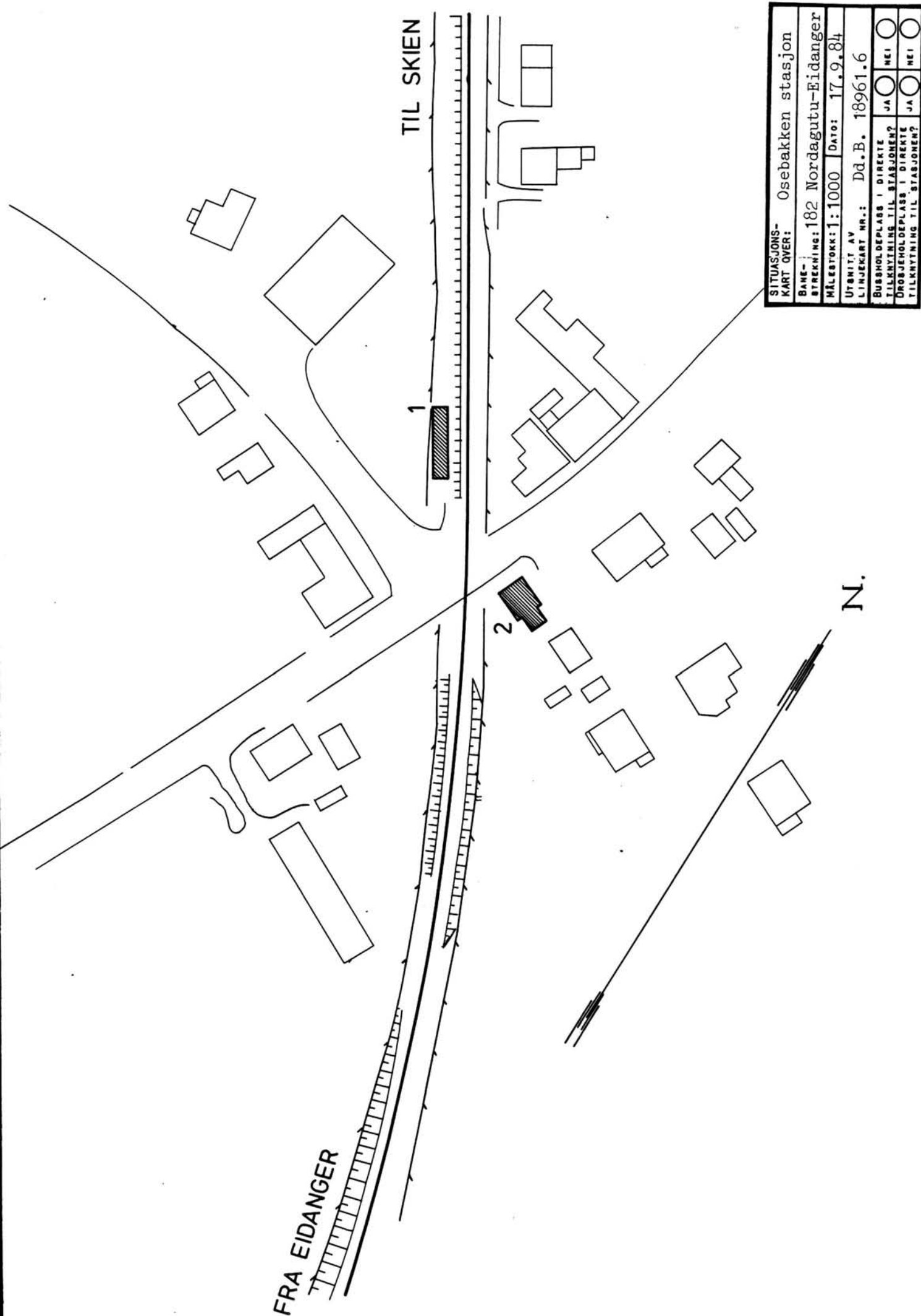
ANDRE OPPLYSNINGER	Del av godshuset leies midlertidig ut til Tollpost-Globe.	UTGITT	DATO	REGISTR.	DATO 17.9.84
		RETTELSESB- BLAD	NR	INNFORT DEN	AV
			NR	INNFORT DEN	AV
			NR	INNFORT DEN	AV

NSB · REGISTRERING AV BYGNINGER


UTGITT:
REVIDERT:

STASJONSNR		STASJON/STREKNING/ANLEGG		BANE/BILROUTE		DISTRIKT						
		BORGESTAD - PORSGRUNN		BRATSBERGBANEN (VESTFOLDBANEN)		DRAMMEN						
BYGN NR	KILOMETER	BYGNINGSTYPE	ADRESSE	MATRIKEL GNR BNR	BEBYGD AREAL	ETG	BRUTTO GOLVFLATE	HOVED-MATERIALE	BYGGEAR	TEGNINGER ARKIVNR	MERKNAD	EGET SKIEMA
1	188,84	Ekspedisjonshus	Osebakken, 3900 Porsgrunn		41	1		Tre	1882	Dd.B.15849.3 F.T. No. 97	Revet 1985	X
2	188,87	Bolig Osebakken	Storgt. 221, 3900 Porsgr.		50	1½		Tre		Dd.B.15379.6		





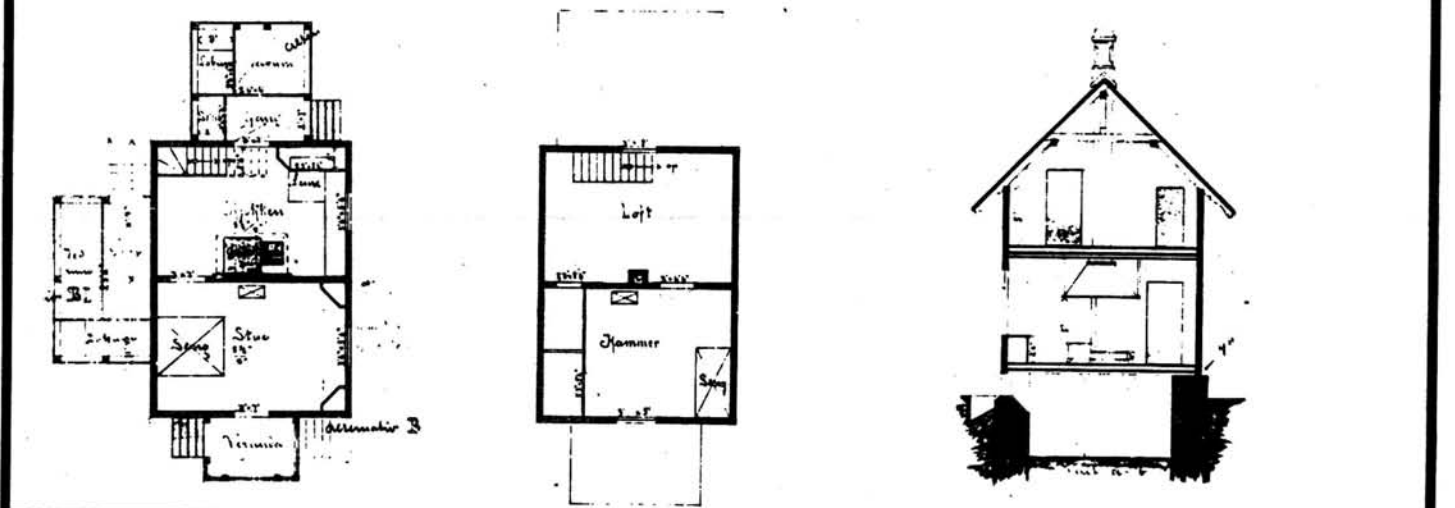
SITUASJONS- KART OVER: Osebakken stasjon	
BANE- BTREKNING: 182 Nordagutu-Eidanger	
MÅLSTOKK: 1:1000	DATE: 17.9.84
UTSVITT AV LINJEKART NR.: Dd.B. 18961.6	
BUSSHOLDEPLASS I DIREKTE TILKNYTNING TIL STASJONER?	JA <input type="checkbox"/> NEI <input type="checkbox"/>
DRØJHOLDEPLASS I DIREKTE TILKNYTNING TIL STASJONER?	JA <input type="checkbox"/> NEI <input type="checkbox"/>



NSB · REGISTRERING AV BYGNINGER

Bak/Had 070379

NAVN BYGNINGENS ART	BOLIG OSEBAKKEN Enebolig, bolig	STASJONSNR. 1820	BYGN.NR.
BANESTREKNING	182 Nordagutu - Eidanger	KILOMETER	188,87
KOMMUNE.MATR.NR.	Porsgrunn	GÅRDSNR.	BRUKSNR.
ADRESSE	Storgt. 221, 3900 Porsgrunn	DISTRIKT	Drammen



TEGNINGEN VISER: Orig. tegn. dat. 16.1.1879

M 1:200

OPPRINNELIG BRUKSFØRMÅL	PRIMÆRT Vokterbolig	SEKUNDÆRT	
NÅVÆRENDE BRUKSFØRMÅL	PRIMÆRT Bolig	SEKUNDÆRT	ANTALL LEILIGHETER: 1 ANTALL OVERNATTINGSROM: 0
FORHOLD TIL ANDRE HUS	Del av anlegg - frittstående		
FYSISK MILJØ- SAMMENHENG	By		

VERNEVERDI	<input type="checkbox"/> PRIO- RITERT	BYGNINGEN PRIORITERES SPESIELT SOM BEVA- RINGSOBJEKT (EVT. INTERN NSB-FREDNING)	<input type="checkbox"/> BYGNINGEN ER FREDET I MEDHOLD AV LOV OM KULTURMINNER
	<input type="checkbox"/> HØY	ENDRINGER SKAL IKKE FORETAS FØR ARKITEKTKONTORET HAR GODKJENT PLANENE. DETTE GJELDER OGSÅ UTSKIFTING AV DØRER, VINDUER, KLEDNING, TAKTEKKING OSV.	
	<input checked="" type="checkbox"/> MIDDELS		
	<input type="checkbox"/> LAV	ENDRINGER KAN FORETAS UTEN GODKJENNING FRA ARKITEKTKONTORET. DET HENVISES TIL GENE- RELLE RÅD OG RETNINGSLINJER.	
	<input type="checkbox"/> INGEN		

DIMENSJONER	HOVEDTAL M 7,45 x 5,45	BEBYGD AREAL M ² 50	ANTALL ETASJER 1 1/2	BRUTTO GOLVAREAL M ²
-------------	---------------------------	-----------------------------------	-------------------------	------------------------------------

BYGNINGSDEL	TYPE. KONSTRUKSJON	INSTALLASJON	MERKNAD
FUNDAMENT	Ringmur, fuget naturstein	SKORSTEIN	STK. 1
KJELLER UNDERETASJE	1. Kjeller, trebjelkelag 2. Kryperom, trebjelkelag	ELEKTRISITET	Innlagt
YTTERVEGG	Tømmerlaft	OPPVARMING	PRIMÆRT: Ved SEKUNDÆRT: Elektrisk
FASADEKLEDNING	Liggende panel, vestlandspanel	VANN	Innlagt
TAKFORM	1. Saltak 2. Pult-tak	BAD	Innlagt
TAKTEKKING	1. Flat rød sementtakstein 2. Papp	TOALETT	TYPE: WC ANTALL: 1

VINDUER	Skiftet til to-fags vinduer	DEKOR INNSKRIPSJONER	Profilerte sperre-ender og ås-ender
DØRER	Panelt m/glassfelt	INTERIØR	Platekledd

BYGGEÅR	ÅR 1882	MERKNAD
TILBYGGING OMBYGGING FLYTTING	ÅR	ENDRING Innredet wc og bad i 2.etg.

VEDLIKEHOLDS- TILSTAND	TILSTAND:	I GOD STAND	BEGYNNENDE FORFALL	FRAMSKREDET FORFALL	RUIIN	EVT. FORFALLSÅRSÅK
	ÅR:					
	984	X				

FARGESKJEMA	OPPRINNELIG	NAVÆRENDE	FRAMTIDIG	BYGGHERRER
UTVENDIG VEGG		4C4 Blond		NSB
VINDSKIER		5D3 Gråbrun		ARKITEKT Balthazar Lange
GERIKTER		5D3		BYGGMESTER
VINDUER		4B2 Gulgrå		BYGNINGSTYPE Vokterbolig normal B
DØRER		Klarlakk		STILPREG
HJØRNEBORD		4C4		

TEGNINGER (ARKIVHENVISNING)	Forskjellige tegniger No 97 DdB 15379.6	
ELDRE FOTOGRAF.		

ANDRE OPPLYSNINGER	Et soverom i 2.etg.	UTGITT	DATO	REGISTR.	DATO
					17.9.84
		RETTELSES- BLAD	NR	INNFORT DEN	AV
			NR	INNFORT DEN	AV
NR	INNFORT DEN		AV		

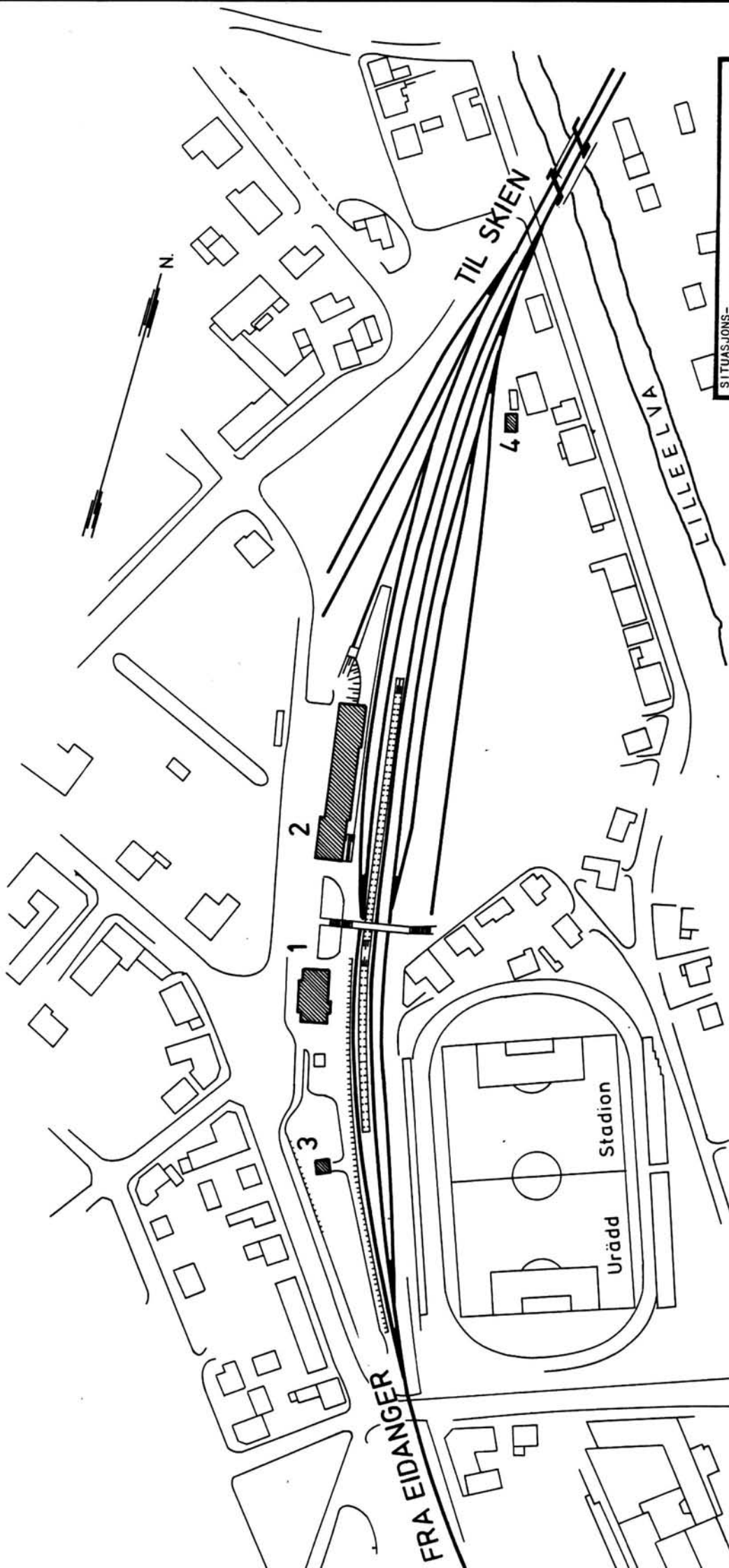
NSB - REGISTRERING AV BYGNINGER

UTGITT:
REVIDERT:


STASJONSNR 1821	STASJON/STREKNING/ANLEGG PORSGRUNN STASJON	BANE / BILRUTE BRATSBERGBANEN (VESTFOLDBANEN)	DISTRIKT DRAMMEN
--------------------	---	--	---------------------

BYGN NR	KILOMETER	BYGNINGSTYPE	ADRESSE	MATRIKkel GNR BNR	BEBYGD AREAL	ETG	BRUTTO GOLVFLATE	HOVED-MATERIALE	BYGGEAR	TEGNINGER ARKIVNR	MERKNAD	EGET SKJEMA
1	190,09	Stasjonsbygning	3900 Porsgrunn		234	1		Mur	1960	Ak 10987		X
2	190,00	Godshus	"		446	1, 1 $\frac{1}{2}$		Tre/ mur	1882	Ak 10477		X
3	190,16	Truckgarasje	"		14	1		Mur				
4	189,96	Redskapsbu	"		15	1		Tre				





SITUASJONS- KART OVER: Porsgrunn stasjon	
BANE- STREKNING: 182 Nordagutu-Eidanger	
MÅLESTOKK: 1:2000	Dato: 17.9.84
UTSNITT AV LINJEKART NR.: Dd.B. 18967.1	
BUSSHOLDEPLASS I DIREKTE TILKNYTNING TIL STASJONEN?	JA <input type="radio"/> NEI <input type="radio"/>
DRØBJEHOLDEPLASS I DIREKTE TILKNYTNING TIL STASJONEN?	JA <input type="radio"/> NEI <input type="radio"/>



NSB - REGISTRERING AV BYGNINGER

Bak/Had 0703.79

NAVN BYGNINGENS ART	PORSGRUNN STASJON Stasjonsbygning	STASJONSNR. 1821	BYGN.NR. 1
BANESTREKNING	182 Nordagutu - Eidanger	KILOMETER	190,09
KOMMUNE.MATR.NR.	Porsgrunn	GÅRDSNR.	BRUKSNR.
ADRESSE	3900 Porsgrunn	DISTRIKT	Drammen



Syd.

Nord.

TEGNINGEN VISER: Orig.tegn. dat. 3.4.1959 M 1:200

OPPRINNELIG BRUKSFORMÅL	PRIMÆRT Stasjonsbygning -Ekspedisjon og venterom -Godsrom, tilfluktsrom	SEKUNDÆRT - Reisebyrå - Toaletter - Relerom	- Fyrrom - Arkiv
	NAVÆRENDE BRUKSFORMÅL	PRIMÆRT Stasjonsbygning - Ekspedisjon og venterom - Godsrom, tilfluktsrom	SEKUNDÆRT - Reisebyrå - Toaletter - Relerom
FORHOLD TIL ANDRE HUS	Del av anlegg - frittstående		
FYSISK MILJØ- SAMMENHENG	Større tettsted - by.		

VERNEVERDI	<input type="checkbox"/> PRIO- RITERT	BYGNINGEN PRIORITERES SPESIELT SOM BEVA- RINGSOBJEKT (EVT. INTERN NSB-FREDNING)	<input type="checkbox"/> BYGNINGEN ER FREDET I MEDHOLD AV LOV OM KULTURMINNER
	<input type="checkbox"/> HØY	ENDRINGER SKAL IKKE FORETAS FØR ARKITEKTKONTORET HAR GODKJENT PLANENE. DETTE GJELDER OGSÅ UTSKIFTING AV DØRER, VINDUER, KLEDNING, TAKTEKKING OSV.	
	<input checked="" type="checkbox"/> MIDDELS		
	<input type="checkbox"/> LAV	ENDRINGER KAN FORETAS UTEN GODKJENNING FRA ARKITEKTKONTORET. DET HENVISES TIL GENE- RELLE RÅD OG RETNINGSLINJER.	
	<input type="checkbox"/> INGEN		

DIMENSJONER	HØVEDTÅL M	20,40 x 10,55	BEBYGD AREAL M ²	234	ANTALL ETASJER	1	BRUTTO GOLVAREAL M ²
-------------	---------------	---------------	--------------------------------	-----	-------------------	---	------------------------------------

BYGNINGSDEL	TYPE, KONSTRUKSJON	INSTALLASJON	MERKNAD
FUNDAMENT	Ringmur, betong	SKORSTEIN	STK. 1
KJELLER UNDERETASJE	Kjeller, betongdekke	ELEKTRISITET	Innlagt
YTTERVEGG	Skallmur, tegl	OPPVARMING	PRIMÆRT: Olje SEKUNDÆRT:
FASADEKLEDNING	Ingen	VANN	Innlagt
TAKFORM	Flatt	BAD	
TAKTEKING	Rubber Sealflytende takbelegg m/papp	TOALETT	TYPE: WC ANTALL: 5

VINDUER	Opprinnelig	DEKOR INNSKRIPSJONER	
DØRER	Opprinnelig	INTERIØR	

BYGGEÅR	AR	MERKNAD
	1960	
TILBYGGING OMBYGGING FLYTTING	AR	ENDRING

VEDLIKEHOLDS- TILSTAND	TILSTAND: AR:	I GOD STAND	BEGYNNENDE FORFALL	FRAMSKREDET FORFALL	RUIN	EVT. FORFALLSÅRSÅK
	1984	X				Vinduene lekker

FARGESKJEMA	OPPRINNELIG	NAVÆRENDE	FRAMTIDIG	BYGGHERRE
UTVENDIG VEGG		Ingen (teglmur)		NSB
VINDSKIER				ARKITEKT NSB AK v/ A. Sundby og J. Kristiansen
GERIKTER				BYGGMESTER
VINDUER		4B2 Gulgrå		
DØRER		Klar lakk		BYGNINGSTYPE
HJØRNEBORD				STILPREG

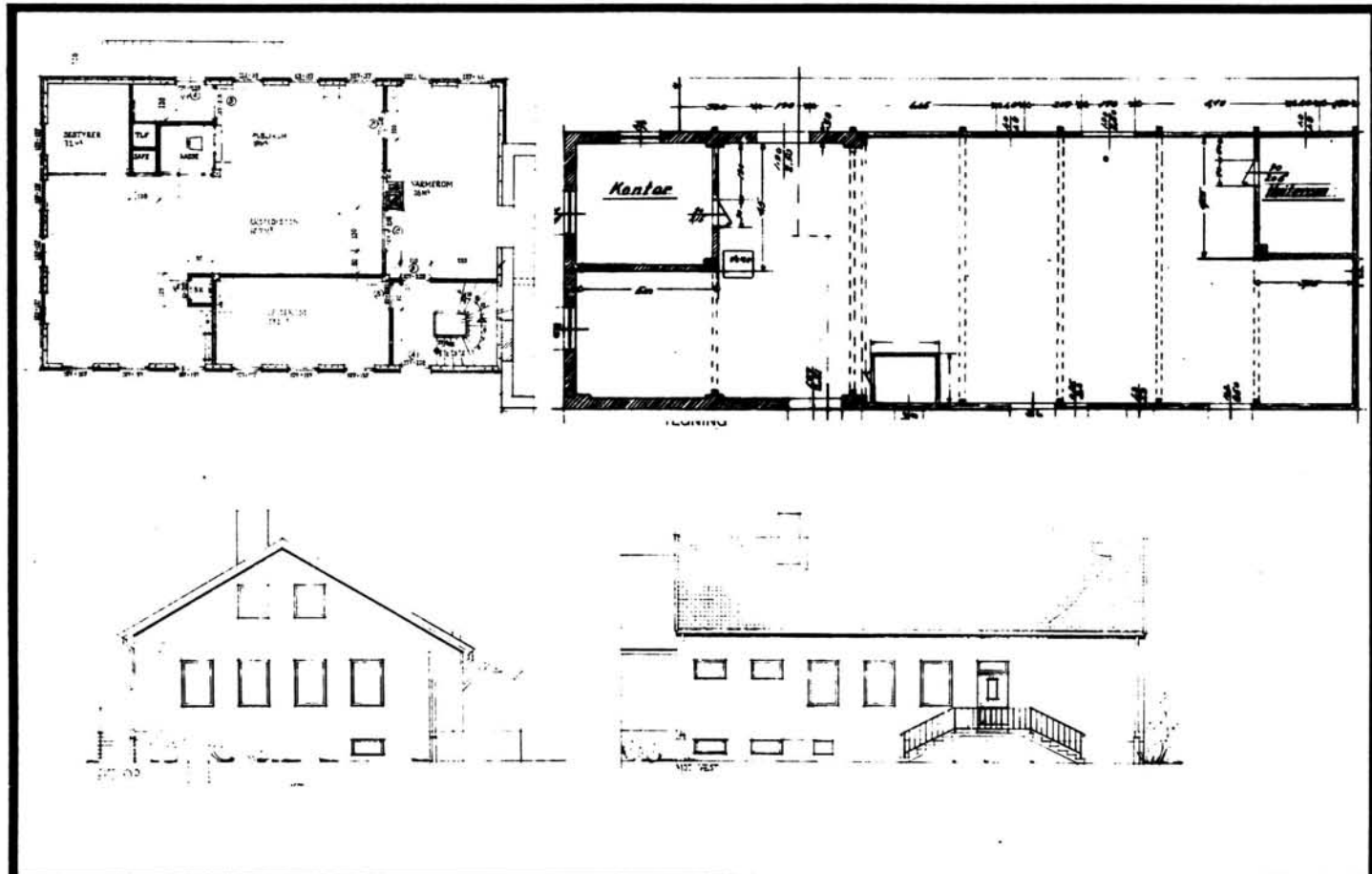
TEGNINGER (ARKIVHENVISNING)	Ak 10987
ELDRE FOTOGRAF.	

ANDRE OPPLYSNINGER	Reisebyrå skal flytte ut i godshuset i løpet av høsten -84. Spiserom skal innredes i stasjonsbygning.	UTGITT	DATO	REGISTR.	DATO
					17.9.84
		RETTELSES- BLAD	NR	INNFORT DEN	AV
			NR	INNFORT DEN	AV
		NR	INNFORT DEN	AV	

NSB - REGISTRERING AV BYGNINGER

Bak/Had 0703.79

NAVN BYGNINGENS ART	PORSGRUNN STASJON Godshus	STASJONSNR. 1821	BYGN. NR. 2
BANESTREKNING	182 Nordagutu - Eidanger	KILOMETER	190,00
KOMMUNE.MATR.NR.	Porsgrunn	GÅRDSNR.	BRUKSNR.
ADRESSE	3900 Porsgrunn	DISTRIKT	Drammen



TEGNINGEN VISER: Oppmålingstegn. dat. 3.2.1953. Endringstegn. dat. 10.6.1954. M 1:250

OPPRINNELIG BRUKSFORMAL	PRIMÆRT Godshus	SEKUNDÆRT	
NÅVÆRENDE BRUKSFORMAL	PRIMÆRT Godshus , garderober, toaletter, dusj, fyrrom, tilfluktsrom,	SEKUNDÆRT Overnattingsrom Hvilerom	ANTALL LEILIGHETER: 0 ANTALL OVERNATTINGSROM: 1
FORHOLD TIL ANDRE HUS	Del av anlegg - s.bygd (Kontorbrakke for Linjegods bygd inntil)		
FYSISK MILJØ-SAMMENHENG	Større tettsted, by		

VERNEVERDI	<input type="checkbox"/> PRIO-RITERT	BYGNINGEN PRIORITERES SPESIELT SOM BEVARINGSOBJEKT (EVT. INTERN NSB-FREDNING)	<input type="checkbox"/> BYGNINGEN ER FREDET I MEDHOLD AV LOV OM KULTURMINNER
	<input type="checkbox"/> HØY	ENDRINGER SKAL IKKE FORETAS FØR ARKITEKTKONTORET HAR GODKJENT PLANENE. DETTE GJELDER OGSÅ UTSKIFTING AV DØRER, VINDUER, KLEDNING, TAKTEKKING OSV.	
	<input type="checkbox"/> MIDDELS		
	<input checked="" type="checkbox"/> LAV	ENDRINGER KAN FORETAS UTEN GODKJENNING FRA ARKITEKTKONTORET. DET HENVISES TIL GENERELLE RÅD OG RETNINGSLINJER.	
	<input type="checkbox"/> INGEN		

DIMENSJONER	HOVED'IAL M 44,40 x 10,40	BEBYGD AREAL M ² 446	ANTALL ETASJER 1,1 $\frac{1}{2}$	BRUTTO GOLVAREAL M ²
-------------	------------------------------	------------------------------------	-------------------------------------	------------------------------------

BYGNINGSDEL	TYPE.KONSTRUKSJON	INSTALLASJON	MERKNAD
FUNDAMENT	1. Pilarer, fuget naturstein. 2. Ringmur, tegl 3. Ringmue, betong	SKORSTEIN	STK. !
KJELLER UNDERETASJE	1. Kryperom, trebjelkelag 2. Kjeller, betongdekke	ELEKTRISITET	Innlagt
YTTERVEGG	1. Bindingsverk. 2. Teglmur. 3. Betongmur, forblendet med lettbetong.	OPPVARMING	PRIMERT: Olje SEKUNDÆRT:
FASADEKLEDNING	1. Liggende vestlandspan. 2. Ingen 3. Puss	VANN	Innlagt
TAKFORM	Saltak	BAD	Dusj
TAKTEKKING	1. Bølget asbestsementplater. 2. Skifer "lapp"	TOALETT	TYPE: WC ANTALL: 4

VINDUER	1 Oppr. vindu i eldste del, øvrige skiftet. 2 nye speiglassr. i tilb. øvrige oppr.	DEKOR INNSKRIPSJONER	
DØRER	1 Oppr. i tilbygg, øvrige skiftet	INTERIØR	

BYGGEÅR	ÅR 1882	MERKNAD
TILBYGGING OMBYGGING FLYTING	ÅR 1955	ENDRING Forlenget 16,4m mot sør i 1 $\frac{1}{2}$ etasje med kjeller. Ekspedisjonsrom, kontor, varmerom, toaletter, dusj, fyrrom, tilfluktsrom, over- nattingsrom. Et overnattingsrom omgjort til hvilerom for B.avd. Takoverbygg tilbygd mot nord ca. 150m ²

VEDLIKEHOLDS- TILSTAND	TILSTAND:	I GOD STAND	BEGYNNENDE FORFALL	FRAMSKREDET FORFALL	RUIN	EVT. FORFALLSÅRSÅK
	ÅR:					
	1984	X				

FARGESKJEMA	OPPRINNELIG	NAVÆRENDE	FRAMTIDIG	BYGGHERRE
UTVENDIG VEGG		4B4 Grågul/4B3 Grågul		NSB
VINDSKIER		ca. Hvit/ 8F4 Mørkebrun		ARKITEKT Tilbygg: NSB-AK v/A. Sundby og B.F.Baastad
GERIKTER				BYGGMESTER
VINDUER		ca. Hvit/8F4		
DØRER		1D1 Grå/ 8F4		BYGNINGSTYPE
HJØRNEBORD				STILPREG

TEGNINGER (ARKIVHENVISNING)	Ak 10477
ELDRE FOTOGRAF.	

ANDRE OPPLYSNINGER	Største del av godseksp. i tilbygg ominn- redet til reisebyrå, innflyttes høsten -84	UTGITT	DATO	REGISTR.	DATO
					17.9.84
		RETTELSES- BLAD	NR	INNFØRT DEN	AV
			NR	INNFØRT DEN	AV
NR	INNFØRT DEN		AV		

SØRLANDSBANEN

(Drammen distrikt)

Baneanlegg	Åpnet	Merknader	
Nordagutu-Gvarv	1922	Normalspor ved åpning. Elektrifisert	1942
Gvarv-Bø	1924	Normalspor ved åpning. Elektrifisert	1942
Bø-Lunde	1925	Normalspor ved åpning. Elektrifisert	1942

BYGNINGSHISTORIKK

Denne delen av Sørlandsbanen som ligger i Drammen distrikt, ble bygd i årene 1920-1925, og var del av bane strekningen Kongsberg-Kragerø, som var ferdig i 1927.

Bygningene er tegnet ved NSBs arkitektkontor, med Gudmund Hoel som overarkitekt. De har klare likhetstrekk med bygninger på andre banestrekninger fra denne tida, som Numedalsbanen (åpnet 1927) og Raumbanen (åpnet 1923). Så selv om stasjonsbygningene blir sett på som tilpassa den lokale byggeskikk, er det mer rett å snakke om tids- typiske jernbanebygninger.

Typisk for bygningene på strekningen Nordagutu-Lunde, er de nasjonalromantiske stilelementene som vi finner på stasjonsbygningene (dør- og vindusomramminger), blandet med nyklassisistiske elementer (tempelgavl).

Stasjonsbygningene ved Akkerhaugen, Gvarv, Bø, Svenseid og Lunde er av samme type (Akkerhaugen og Svenseid speilvendt). Samme type finner vi også ved Nordagutu.


Ved Tjønnås stasjon er benyttet en annen stasjonsbygningstype, "Veggli-typen", anvendt ved Numedalsbanen, Nordlandsbanen og Sørlandsbanen sør for Lunde, med tilhørende uthus av "Ustaoset-typen".

Ved Bø stasjon er oppført to boliger av type "Vogterbolig anvendt ved Bratsbergbanen". Foruten ved Bratsbergbanen, er denne typen brukt mye ved Numedalsbanen og Sørlandsbanen sør for Lunde.

23.12.87
Trond Berget


REGISTRATORER:

Trond Taugbøl, Trond Berget



SØRLANDBANEN

<u>stasjon</u>	<u>km</u>
Akkerhaugen	152,03
Gvarv	156,49
Bø	163,44
Tjønnås	167,55
Svenseid	173,00
Lunde	177,48



NSB · REGISTRERING AV BYGNINGER

UTGITT:
REVIDERT:

STASJONSNR

STASJON/STREKKNING/ANLEGG

NORDAGUTU - AKKERHAUGEN


BANE/BILROUTE

SØRLANDSBANEN

DISTRIKT

DRAMMEN

BYGN NR	KILOMETER	BYGNINGSTYPE	ADRESSE	MATRIKSEL GNR BNR	BEBYGD AREAL	ETG	BRUTTO GOLVFLATE	HOVED- MATERIALE	BYGGEAR	TEGNINGER ARKIVNR.	MERKNAD	EGET SKJEMA
	148,23	Uværsstur	Moen			1		Tre				




NSB - REGISTRERING AV BYGNINGER

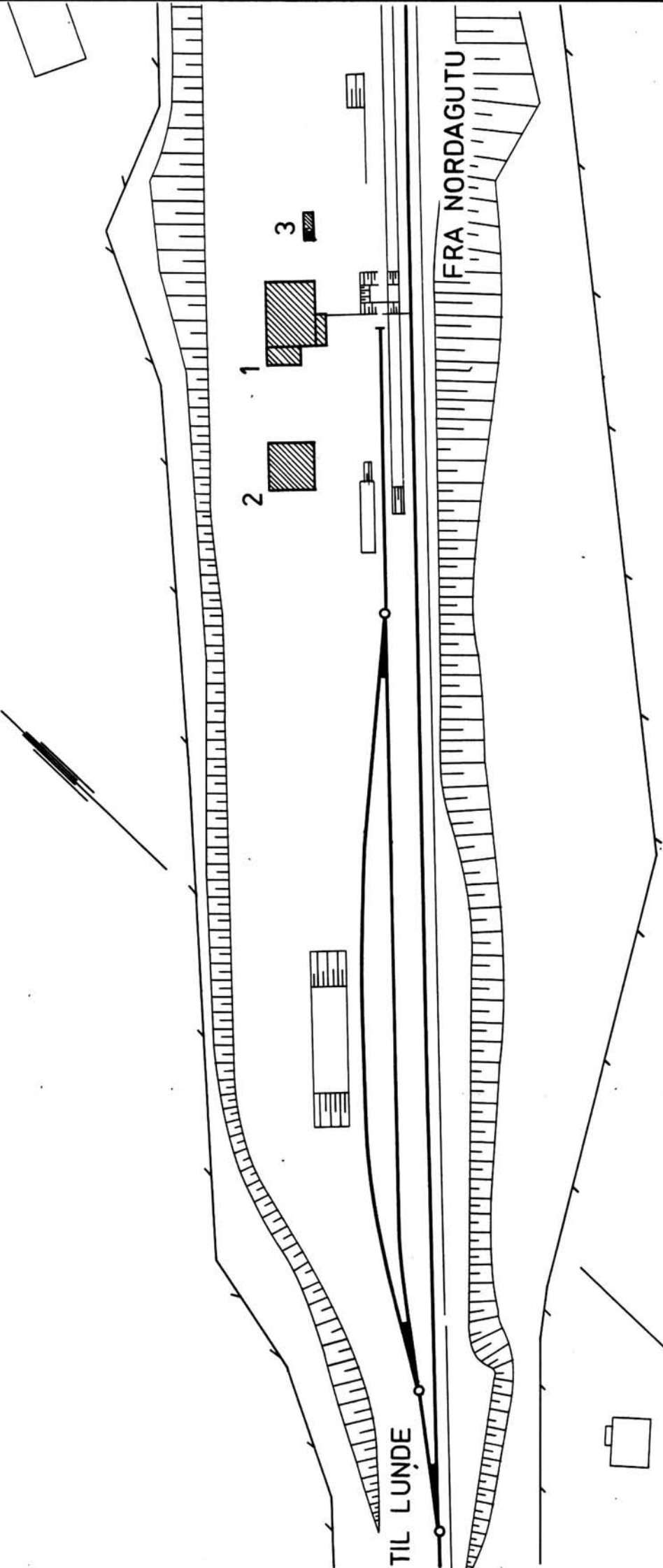
UTGITT:
REVIDERT:

STASJONSNR 2000	STASJON / STREKNING / ANLEGG AKKERHAUGEN STASJON	BANE / BILRUTE SØRLANDSBANEN	DISTRIKT DRAMMEN
--------------------	---	---------------------------------	---------------------


BYGN NR	KILOMETER	BYGNINGSTYPE	ADRESSE	MATRIKSEL GMR BNR	BEBYGD AREAL	ETG	BRUTTO GOLVFLATE	HOVED- MATERIALE	BYGGEAR	TEGNINGER ARKIVNR.	MERKNAD	EGET SKJEMA
1	152,03	Stasjonsbygning	3812 Akkerhaugen		141	2		Tre	1920	Ak 1433		X
2	152,05	Godshus	"		72	1		Tre	1920	Ak 1433		X
3	152,01	Uværskur	"		10	1		Tre				



N



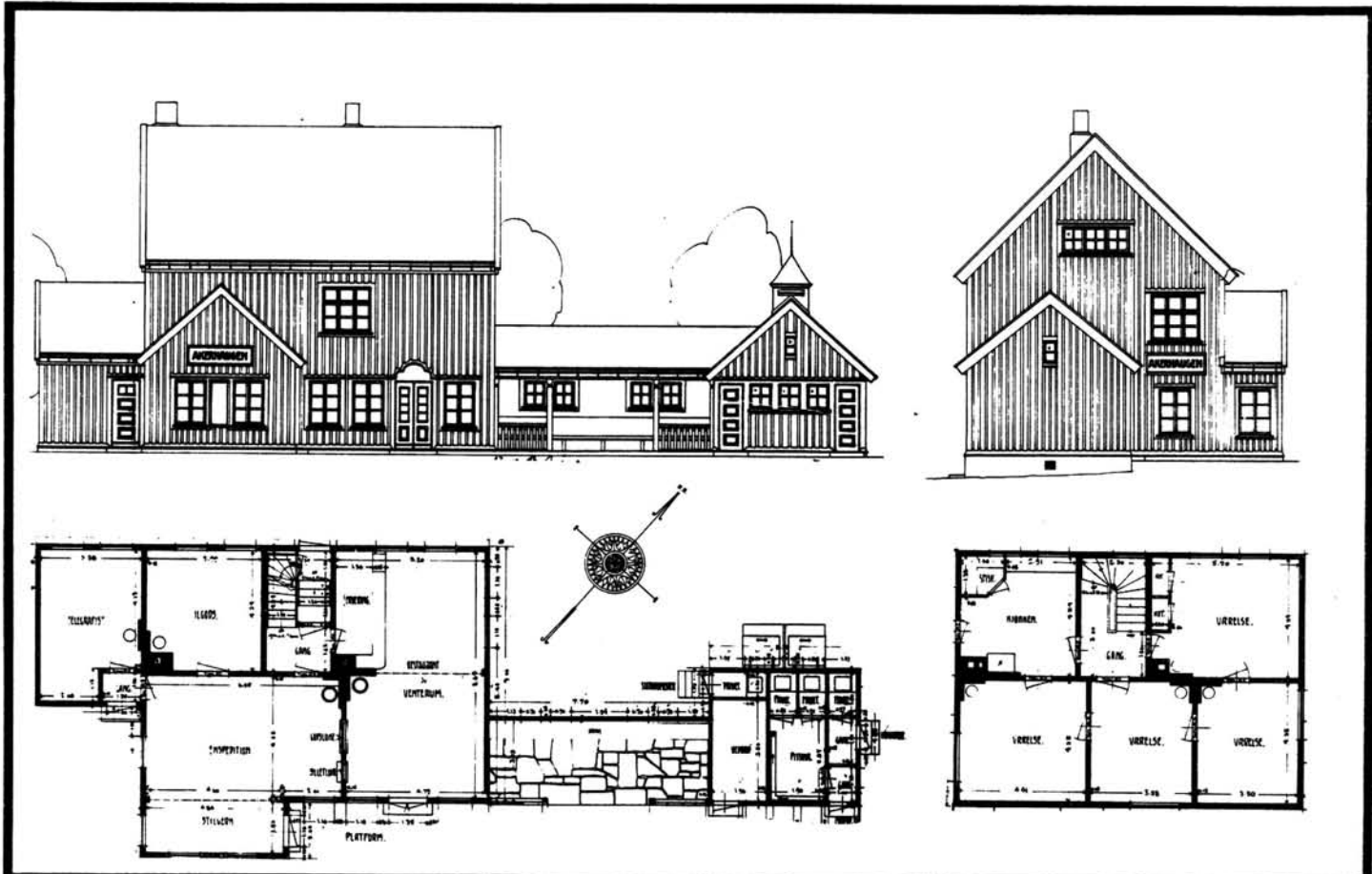
SITUASJONS- Akkerhaugen stasjon	
KART OVER:	
BANE- STREKNING:	200 Nordagutu-Lunde
MÅLESTOKK: 1:1000	Dato: 26.8.81
UTSNITT AV LINJEKART NR.: Db.B. 18369.6	
BUSSHOLDEPLASS I DIREKTE TILKNYTNING TIL STASJONEN?	JA <input type="radio"/> NEI <input type="radio"/>
DROBJEHOLDEPLASS I DIREKTE TILKNYTNING TIL STASJONEN?	JA <input type="radio"/> NEI <input type="radio"/>



NSB - REGISTRERING AV BYGNINGER

Bak/Had 070379

NAVN BYGNINGENS ART	AKKERHAUGEN STASJON Stasjonsbygning	STASJONSNR. 2000	BYGN. NR. 1
BANESTREKNING	200 Nordagutu - Lunde	KILOMETER 152,03	
KOMMUNE.MATR.NR.	Sauherad	GÅRDSNR.	BRUKSNR.
ADRESSE	3812 Akkerhaugen	DISTRIKT Drammen	



TEGNINGEN VISER: Originaltegning dat. 25.1.1917

M 1:250

OPPRINNELIG BRUKSFØRMÅL	PRIMÆRT Stasjonsbygning: -Eksped. lokaler -Stm. bolig	SEKUNDÆRT Priveter	
NÅVÆRENDE BRUKSFØRMÅL	PRIMÆRT Bolighus Forsamlingslokale	SEKUNDÆRT	ANTALL LEILIGHETER: 1 ANTALL OVERNATTINGSROM: 0
FORHOLD TIL ANDRE HUS	Del av anlegg - frittstående		
FYSISK MILJØ- SAMMENHENG	Landbruksbebyggelse		

VERNEVERDI	<input type="checkbox"/> PRIORITYERT	BYGNINGEN PRIORITYERES SPESIELT SOM BEVARINGSOBJEKT (EVT. INTERN NSB-FREDNING)	<input type="checkbox"/> BYGNINGEN ER FREDET I MEDHOLD AV LOV OM KULTURMINNER
	<input type="checkbox"/> HØY	ENDRINGER SKAL IKKE FORETAS FØR ARKITEKTKONTORET HAR GODKJENT PLANENE. DETTE GJELDER OGSÅ UTSKIFTING AV DØRER, VINDUER, KLEDNING, TAKTEKKING OSV.	
	<input checked="" type="checkbox"/> MIDDELS		
	<input type="checkbox"/> LAV	ENDRINGER KAN FORETAS UTEN GODKJENNING FRA ARKITEKTKONTORET. DET HENVISES TIL GENERELLE RÅD OG RETNINGSLINJER.	
	<input type="checkbox"/> INGEN		

DIMENSJONER	HOVEDÅL M 15,8 x 9,0	BEBYGD AREAL M ² 141	ANTALL ETASJER 2	BRUTTO GOLVAREAL M ²
-------------	----------------------	---------------------------------	------------------	---------------------------------

BYGNINGSDEL	TYPE, KONSTRUKSJON	INSTALLASJON	MERKNAD
FUNDAMENT	Fuget gråsteinsmur	SKORSTEIN	STK. 2
KJELLER UNDERETASJE	1. Kjeller, trebjelkelag Gravd djupere kjeller for stillverk	ELEKTRISITET	Innlagt
YTTERVEGG	Bindingsverk m. plankefyll? Stående plank i reisverk?	OPPVARMING	PRIMÆRT: Ved SEKUNDÆRT: Elektrisk
FASADEKLEDNING	Stående vekselpanel	VANN	Innlagt
TAKFORM	Saltak	BAD	Innlagt
TAKTEKING	Krum Tegltakstein	TOALETT	TYPE: WC ANTALL: 2 (?)

VINDUER	Opprinnelige (Doble m. småruter)	DEKOR INNSKRIPSJONER	Døromramming (til leilighet): pilastre med utskårne kapi- teler, tempelgavl over.
DØRER	Skiftet (panelte) Oppr. 1 stk (fyllingsdør)	INTERIØR	Gml. paneler/himling i 1 etg.

BYGGEÅR	ÅR 1920	MERKNAD
TILBYGGING OMBYGGING FLYTTING	ÅR	ENDRING 1. etg. ominnredet til forsamlingslokale Uthus/privetfløy er revet

VEDLIKEHOLDS- TILSTAND	TILSTAND:	I GOD STAND	BEGYNNENDE FORFALL	FRAMSKREDET FORFALL	RUIN	EVT. FORFALLSÅRSÅK
	ÅR:					
	1981	X				

FARGESKJEMA	OPPRINNELIG	NAVÆRENDE	FRAMTIDIG	BYGGHERRE
UTVENDIG VEGG		5B5 gråoransje		NSB
VINDSKIER		5B5/ 5C3		ARKITEKT NSB-AK v/G. Hoel, J. Flor
GERIKTER		5C3 Brunoransje		BYGGMESTER
VINDUER		5C3		
DØRER		5C3		BYGNINGSTYPE
HJØRNEBORD		5B5 guloransje		Oppr. som Svenseid
				STILPREG

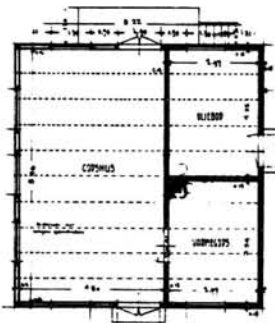
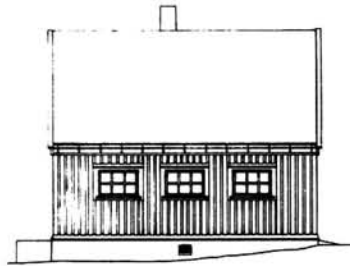
TEGNINGER (ARKIVHENVISNING)	Ak 1433
ELDRE FOTOGRAF.	

ANDRE OPPLYSNINGER	Sauerad pensjonistforening driver pr. august 81 oppussingsarbeider i 1. etg.	UTGITT	DATO	REGISTR.	DATO 26.8.81
		RETTELSES- BLAD	NR	INNFORT DEN	AV
			NR	INNFORT DEN	AV
			NR	INNFORT DEN	AV

NSB · REGISTRERING AV BYGNINGER

Bak/Had 0703.79

NAVN BYGNINGENS ART	AKKERHUAGEN STASJON Godshus	STASJONSNR. 2000	BYGN.NR. 2
BANESTREKNING	200 Nordagutu - Lunde	KILOMETER 152,05	
KOMMUNE.MATR.NR.	Sauherad	GÅRDSNR.	BRUKSNR.
ADRESSE	3812 Akkerhaugen	DISTRIKT Drammen	



TEGNINGEN VISER: Originaltegning dat. 25.1.1917

M 1:250

OPPRINNELIG BRUKSFØRMÅL	PRIMÆRT Godshus	SEKUNDÆRT	
NÅVÆRENDE BRUKSFØRMÅL	PRIMÆRT Lager	SEKUNDÆRT	ANTALL LEILIGHETER: 0 ANTALL OVERNATTINGSROM: 0
FORHOLD TIL ANDRE HUS	Del av anlegg - frittstående		
FYSISK MILJØ- SAMMENHENG	Landbruksbebyggelse		

VERNEVERDI	<input type="checkbox"/> PRIMÆRT	BYGNINGEN PRIORITERES SPESIELT SOM BEVARINGSOBJEKT (EVT. INTERN NSB-FREDNING)	<input type="checkbox"/> BYGNINGEN ER FREDET I MEDHOLD AV LOV OM KULTURMINNER
	<input type="checkbox"/> HØY	ENDRINGER SKAL IKKE FORETAS FØR ARKITEKTKONTORET HAR GODKJENT PLANENE. DETTE GJELDER OGSÅ UTSKIFTING AV DØRER, VINDUER, KLEDNING, TAKTEKKING OSV.	
	<input checked="" type="checkbox"/> MIDDELS		
	<input type="checkbox"/> LAV	ENDRINGER KAN FORETAS UTEN GODKJENNING FRA ARKITEKTKONTORET. DET HENVISES TIL GENERELLE RÅD OG RETNINGSLINJER.	
	<input type="checkbox"/> INGEN		

DIMENSJONER	HOVEDMÅL M 8,7 x 8,22	BEBYGD AREAL M ² 72	ANTALL ETASJER 1	BRUTTO GOLVAREAL M ²
-------------	--------------------------	-----------------------------------	---------------------	------------------------------------

BYGNINGSDEL	TYPE.KONSTRUKSJON	INSTALLASJON	MERKNAD
FUNDAMENT	Fuget gråsteinsmur	SKORSTEIN	STK. 1
KJELLER UNDERETASJE	Luftet kryperom, trebjelkelag	ELEKTRISITET	Innlagt
YTTERVEGG	Bindingsverk	OPPVARMING	PRIMÆRT: SEKUNDÆRT:
FASADEKLEDNING	Stående vekselpanel	VANN	Ikke innlagt
TAKFORM	Saltak	BAD	
TAKTEKKING	Krum tegltakstein	TOALETT	TYPE: ANTALL:

VINDUER	Oppr. (m. småruter)	DEKOR INNSKRIPSJONER	Ingen
DØRER	Opprinnelige (Fyllingsdør m. glassfeldt) Skiftet 1 port.	INTERIØR	

BYGGEÅR	ÅR 1920	MERKNAD
TILBYGGING OMBYGGING FLYTTING	ÅR	ENDRING

VEDLIKEHOLDS- TILSTAND	TILSTAND:	I GOD STAND	BEGYNNENDE FORFALL	FRAMSKREDET FORFALL	RUIN	EVT. FORFALLSÅRSÅK
	ÅR:	1981	X			

FARGESKJEMA	OPPRINNELIG	NAVÆRENDE	FRAMTIDIG	BYGGHERRE
UTVENDIG VEGG		5B5 Gul-gråoransje		NSB
VINDSKIER		5B5/5C3		ARKITEKT
GERIKTER		5C3 Brunoransje		NSB-AK v/G.Hoel, J. Flor
VINDUER		5C3		BYGGMESTER
DØRER		5C3		BYGNINGSTYPE
HJØRNEBORD				Som Svenseid, Nordagutu
				STILPREG

TEGNINGER (ARKIVHENVISNING)	Ak 1433
ELDRE FOTOGRAF.	


ANDRE OPPLYSNINGER	UTGITT	DATO	REGISTR.	DATO
	RETTELSES- BLAD	NR	INNFØRT DEN	AV
		NR	INNFØRT DEN	AV
NR		INNFØRT DEN	AV	

NSB - REGISTRERING AV BYGNINGER

UTGITT:
REVIDERT:

STASJONSNR	STASJON/STREKNING/ANLEGG	BANE/BILROUTE	DISTRIKT
	AKKERHAUGEN - GVARV	SØRLANDSBANEN	DRAMMEN


BYGN NR	KILOMETER	BYGNINGSTYPE	ADRESSE	MATRIKEL GNR BNR	BEBYGD AREAL	ETG	BRUTTO GOLVFLATE	HOVED-MATERIALE	BYGGEGAR	TEGNINGER ARKIVNR	MERKNAD	EGET SKJEMA
	153,40	Uværskur	Prestholt			1		Tre				
	156,31	Tralle-/redskapsbu	Gvarv		25	1		Tre	1950			

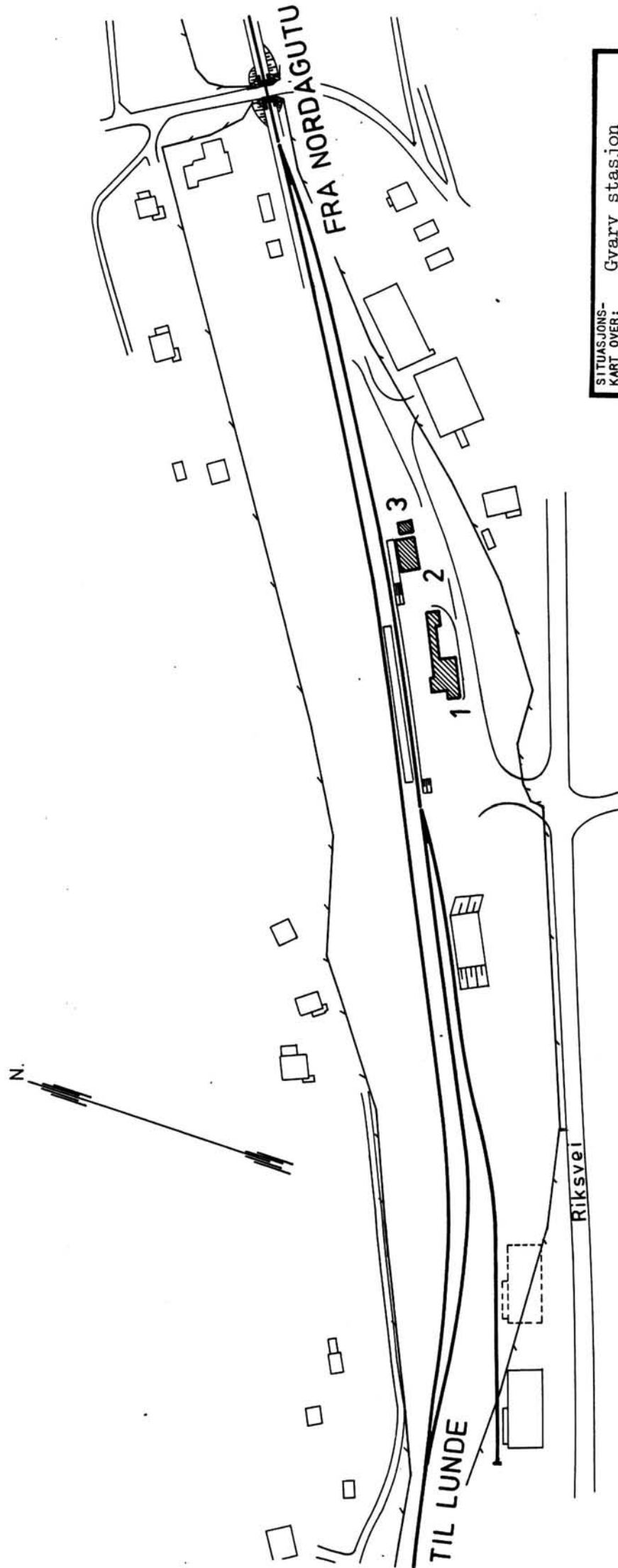


NSB · REGISTRERING AV BYGNINGER

UTGITT:
REVIDERT:

STASJONSNR 2001		STASJON/STREKNING/ANLEGG GVARV STASJON		BANE/BILROUTE SØRLANDSBANEN		DISTRIKT DRAMMEN						
BYGN NR	KILOMETER	BYGNINGSTYPE	ADRESSE	MATRIKSEL GNR BNR	BEBYGD AREAL	ETG	BRUTTO GOLVFLATE	HOVED- MATERIALE	BYGGEAR	TEGNINGER ARKIVNR	MERKNAD	EGET SKJEVA
1	156,49	Stasjonsbygning	3810 Gvarv	75/22	212	2		Tre	1919	AK 1441		X
2	156,44	Godshus	"	"	98	1		Tre	1954	AK 10428		X
3	156,43	Garasje	"	"	18	1		Bølge- blikk				





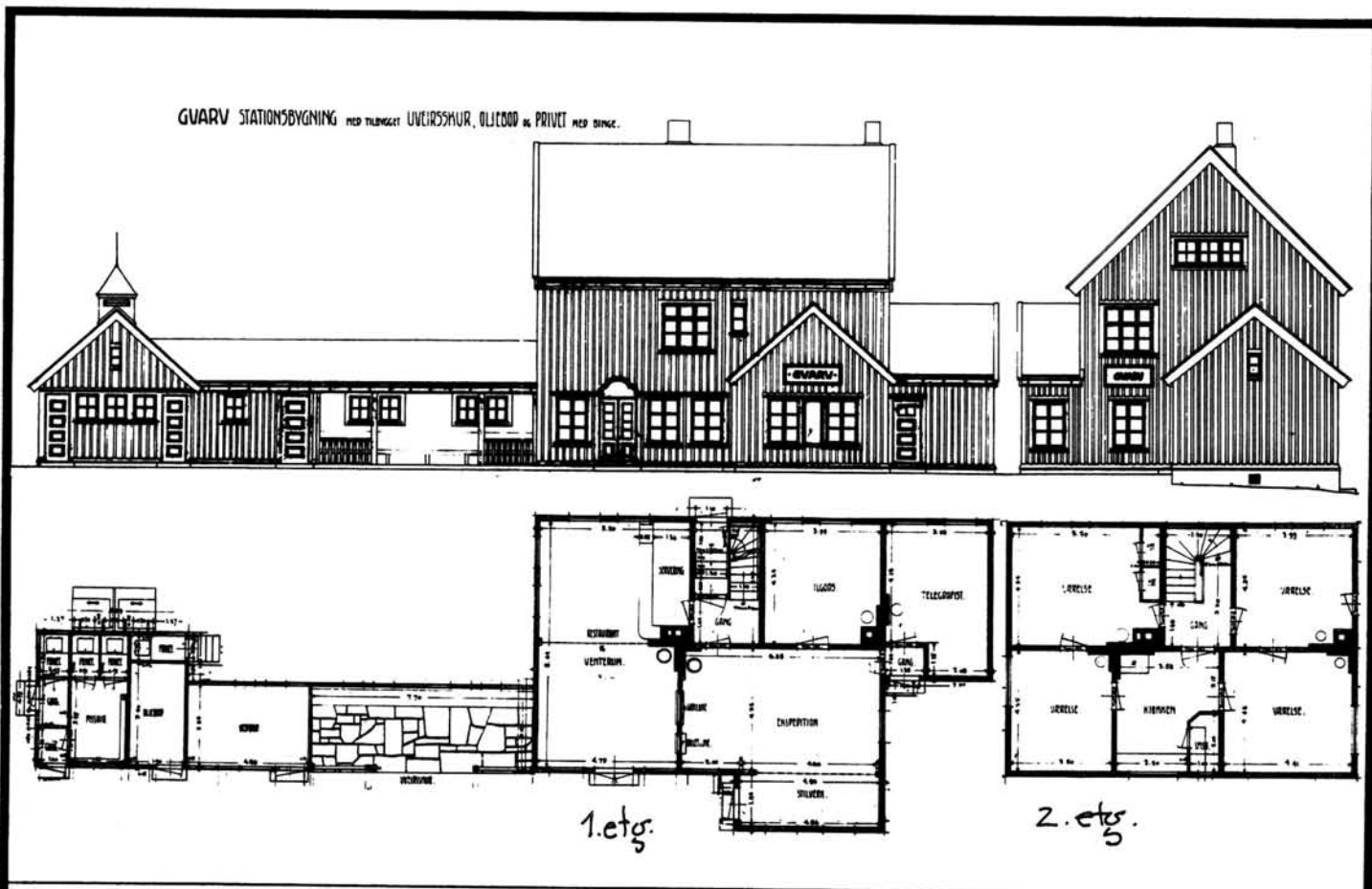

SITUASJONS- KART OVER:	Gvarv stasjon
BANE-	
STREKNING:	200 Nordagutu-Lunde
MÅLESTOKK:	1:2000 DATO: 26.8.81
UTSNITT AV LINJEKART NR.:	Db.B. 18327.6
BUSSHOLDEPLASS I DIREKTE TILKNYTNING TIL STASJONEN?	JA <input type="radio"/> NEI <input type="radio"/>
DROBJEHOLDEPLASS I DIREKTE TILKNYTNING TIL STASJONEN?	JA <input type="radio"/> NEI <input type="radio"/>



NSB · REGISTRERING AV BYGNINGER

Bak/Had 0703.79

NAVN BYGNINGENS ART	GVARV STASJON Stasjonsbygning	STASJONSNR. 2001	BYGN.NR. 1
BANESTREKNING	200 Nordagutu - Lunde	KILOMETER 156,49	
KOMMUNE.MATR.NR.	Sauherad	GÅRDSNR.	BRUKSNR.
ADRESSE	3810 Gvarv	DISTRIKT Drammen	



TEGNINGEN VISER: Originaltegning dat. 25.1.1917

M 1:250

OPPRINNELIG BRUKSFØRMÅL.	PRIMÆRT Stasjonsbygning: -Eksepedisjonslokaler -Stm. bolig	SEKUNDÆRT Restaurant Priveter	
NAVÆRENDE BRUKSFØRMÅL	PRIMÆRT Stasjonsbygning: -Eks pedisjonslokaler -Relerom	SEKUNDÆRT Leilighet Kvilerom B.avd. Priveter	ANTALL LEILIGHETER: 1 ANTALL OVERNATTINGSROM: 0
FØRHOLD TIL ANDRE HUS	Del av anlegg - frittstående		
FYSISK MILJØ- SAMMENHENG	Mindre tettsted. Bygdesentrum.		

VERNEVERDI	<input type="checkbox"/> PRIO- RITERT	BYGNINGEN PRIORITERES SPESIELT SOM BEVA- RINGSOBJEKT (EVT. INTERN NSB-FREDNING)	<input type="checkbox"/> BYGNINGEN ER FREDET I MEDHOLD AV LOV OM KULTURMINNER
	<input type="checkbox"/> HØY	ENDRINGER SKAL IKKE FORETAS FØR ARKITEKTKONTORET HAR GODKJENT PLANENE. DETTE GJELDER OGSÅ UTSKIFTING AV DØRER, VINDUER, KLEDNING, TAKTEKKING OSV.	
	<input checked="" type="checkbox"/> MIDDELS		
	<input type="checkbox"/> LAV	ENDRINGER KAN FORETAS UTEN GODKJENNING FRA ARKITEKTKONTORET. DET HENVISES TIL GENE- RELLE RÅD OG RETNINGSLINJER.	
	<input type="checkbox"/> INGEN		

DIMENSJONER	HOVEDTAL M	33,24 x 9,0	BEBYGD AREAL M ²	212	ANTALL ETASJER	2	BRUTTO GOLVAREAL M ²
-------------	---------------	-------------	--------------------------------	-----	-------------------	---	------------------------------------

BYGNINGSDEL	TYPE. KONSTRUKSJON	INSTALLASJON	MERKNAD
FUNDAMENT	1. Fuget gråsteinsmur 2. Betongmur (privet)	SKORSTEIN	STK. 2
KJELLER UNDERETASJE	1. Kjeller, trebjelkelag 2. Oppfylt, betong på kult. 3. Møkkabinge	ELEKTRISITET	Innlagt
YTTERVEGG	Reisverk med stående plank? Bindingsverk med plankefyll? Laft?	OPPVARMING	PRIMÆRT: Ved SEKUNDÆRT: Elektrisk
FASADEKLEDNING	Stående vekselpanel	VANN	Innlagt
TAKFORM	Saltak	BAD	Innlagt
TAKTEKING	Krum takstein (tegl)	TOALETT	TYPE: WC ANTALL: 4

VINDUER	Opprinnelige (doble, m småruter)	DEKOR INNSKRIPSJONER	Døromr.(til leil.) pilastre m. utskårne kapiteler, tempel- gavl. Se andre opplysninger.
DØRER	Skiftet (panelte dører) Oppr. 2 stk (til telegrafrom og til dame-wc).	INTERIØR	Gml. paneler i v.rom, kontor og trapperom. Ny pl.himling i kont. Leil. platekledt

BYGGEÅR	ÅR	MERKNAD
	1919	
TILBYGGING OMBYGGING FLYTTING	ÅR	ENDRING
	1954	Wc til leilighet. Priveter omgjort til vannklosetter.
	1957-	58 Ominnredning 1. etg. nytt kjøkken/spiserom i tidligere restaurant. (Kjøkkeninnredning i dag tatt bort).
	1967-	Uværsskur ombygd til to oppbevaringsrom. 68 Relerom (CTC) i oppbevaringsrom og telegrafistrom. Kvilerom for baneavd. i tidligere oljebu/vedbu.

VEDLIKEHOLDS- TILSTAND	TILSTAND:	I GOD STAND	BEGYNNENDE FORFALL	FRAMSKREDET FORFALL	RUIN	EVT. FORFALLSÅRSÅK
	ÅR:					
	1981	X				

FARGESKJEMA	OPPRINNELIG	NAVÆRENDE	FRAMTIDIG	BYGGHERRE
UTVENDIG VEGG		6D7 Lysbrun		NSB
VINDSKIER		6D7		ARKITEKT
GERIKTER		6D7		NSB-AK v/G. Hoel, J. Flor
VINDUER		4C3 Beige		BYGGMESTER
DØRER		6E7 Brun		BYGNINGSTYPE
HJØRNEBORD		6D7		Som Bø, Lunde (før for- andringer)
				STILPREG

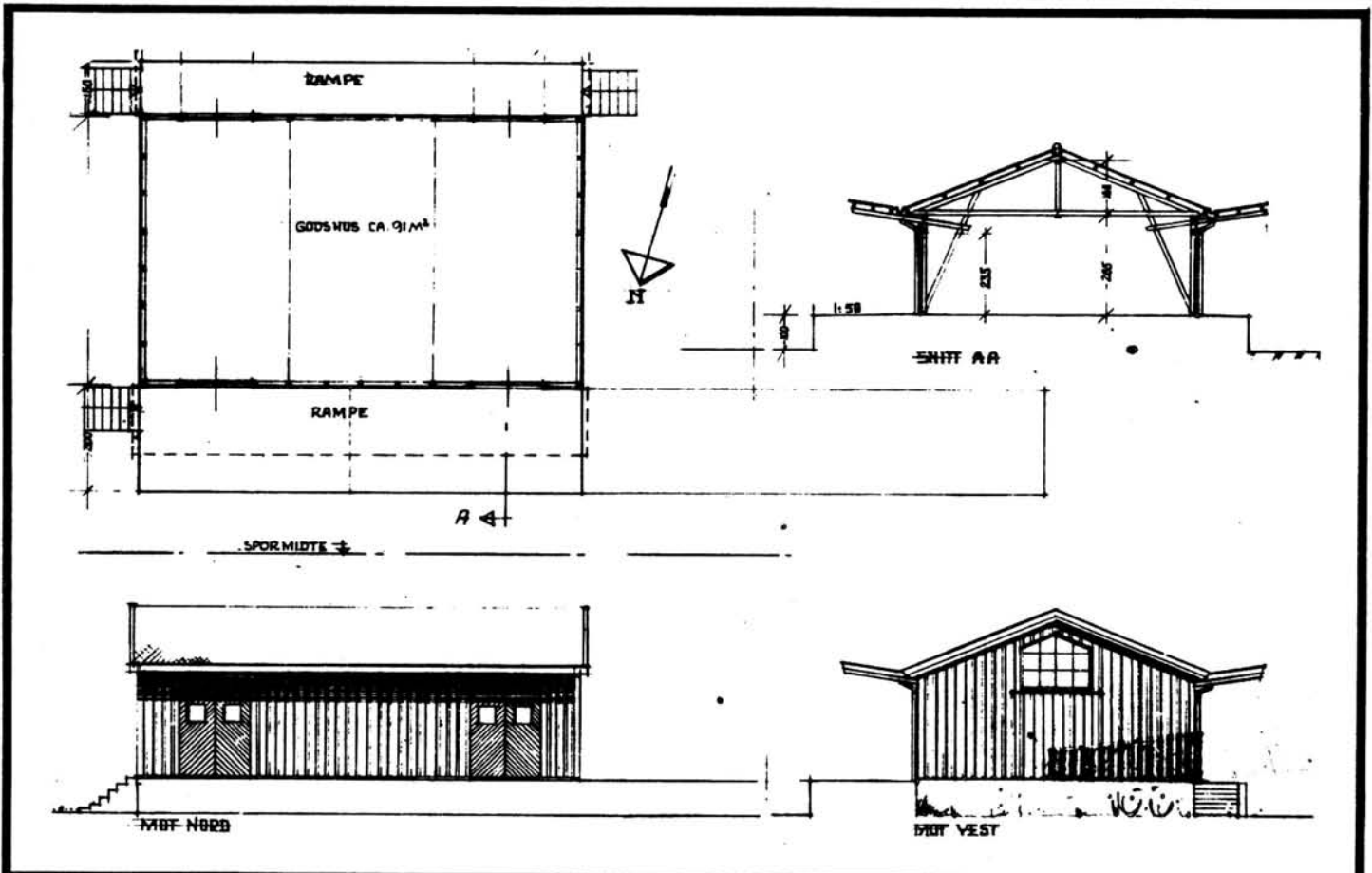
TEGNINGER (ARKIVHENVISNING)	Ak 1441
ELDRE FOTOGRAF.	

ANDRE OPPLYSNINGER	DEKOR forts. Nyrokokkospeil over vente- romsdør, innskåret tekst: 1918 Attrakkshette (takrytter) på privet.	UTGITT	DATO	REGISTR.	DATO
					26.8.81
		RETTELSES- BLAD	NR	INNFØRT DEN	AV
			NR	INNFØRT DEN	AV
			NR	INNFØRT DEN	AV

NSB · REGISTRERING AV BYGNINGER

Bak/Had 0703.79

NAVN BYGNINGENS ART	GVARV STASJON Godshus	STASJONSNR.	2001	BYGN.NR.	1
BANESTREKNING	200 Nordagutu - Lunde	KILOMETER	156,44		
KOMMUNE.MATR.NR.	Sauherad	GÅRDSNR.		BRUKSNR.	
ADRESSE	3810 Gvarv	DISTRIKT	Drammen		



TEGNINGEN VISER: Originaltegning dat. 28.9.1951 M 1:200

OPPRINNELIG BRUKSFØRMÅL	PRIMÆRT Godshus	SEKUNDÆRT	
NÅVÆRENDE BRUKSFØRMÅL	PRIMÆRT Godshus Oljebu	SEKUNDÆRT	ANTALL LEILIGHETER: 0 ANTALL OVERNATTINGSROM: 0
FORHOLD TIL ANDRE HUS	Del av anlegg - frittstående		
FYSISK MILJØ- SAMMENHENG	Mindre tettsted. Bygdesentrum		

VERNEVERDI	<input type="checkbox"/> PRIO- RITERT	BYGNINGEN PRIORITERES SPESIELT SOM BEVA- RINGSOBJEKT (EVT. INTERN NSB-FREDNING)	<input type="checkbox"/> BYGNINGEN ER FREDET I MEDHOLD AV LOV OM KULTURMINNER
	<input type="checkbox"/> HØY	ENDRINGER SKAL IKKE FORETAS FØR ARKITEKTKONTORET HAR GODKJENT PLANENE. DETTE GJELDER OGSÅ UTSKIFTING AV DØRER, VINDUER, KLEDNING, TAKTEKKING OSV.	
	<input checked="" type="checkbox"/> MIDDELS		
	<input type="checkbox"/> LAV	ENDRINGER KAN FORETAS UTEN GODKJENNING FRA ARKITEKTKONTORET. DET HENVISES TIL GENE- RELLE RÅD OG RETNINGSLINJER.	
	<input type="checkbox"/> INGEN		

DIMENSJONER	HOVED'IAL M 12,5 x 7,8	BEBYGD AREAL M ² 98	ANTALL ETASJER 1	BRUTTO GOLVAREAL M ²
-------------	---------------------------	-----------------------------------	---------------------	------------------------------------

BYGNINGSDEL	TYPE. KONSTRUKSJON	INSTALLASJON	MERKNAD
FUNDAMENT	Betongmur	SKORSTEIN	STK. 0
KJELLER UNDERETASJE	Kryperom, betongdekke	ELEKTRISITET	Innlagt
YTTERVEGG	Bindingsverk	OPPVARMING	PRIMÆRT: Elektrisk SEKUNDÆRT:
FASADEKLEDNING	Stående tømmermannspanel	VANN	Ikke innlagt
TAKFORM	Saltak	BAD	
TAKTEKKING	Papp	TOALETT	TYPE: ANTALL:

VINDUER	Opprinnelig	DEKOR INNSKRIPSJONER	
DØRER	Oppr.?	INTERIØR	

BYGGÅR	ÅR 1954	MERKNAD
TILBYGGING OMBYGGING FLYTTING	ca. 1970(s)	ENDRING Avdelt varmerom Rampe mot sør fjernet.

VEDLIKEHOLDS- TILSTAND	TILSTAND:	I GOD STAND	BEGYNNENDE FORFALL	FRAMSKREDET FORFALL	RUIIN	EVT. FORFALLSÅRSÅK
	ÅR:					
	1981	X				

FARGESKJEMA	OPPRINNELIG	NAVÆRENDE	FRAMTIDIG	BYGGHERRE
UTVENDIG VEGG		6D7 Lys brun		NSB
VINDSKIER		6D7		ARKITEKT
GERIKTER				NSB-AK v/A.Sundby
VINDUER		4C3 Beige		BYGGMESTER
DØRER		6E7 Brun		BYGNINGSTYPE
HJØRNEBORD				STILPREG


TEGNINGER (ARKIVHENVISNING)	Ak 10428
ELDRE FOTOGRAF.	

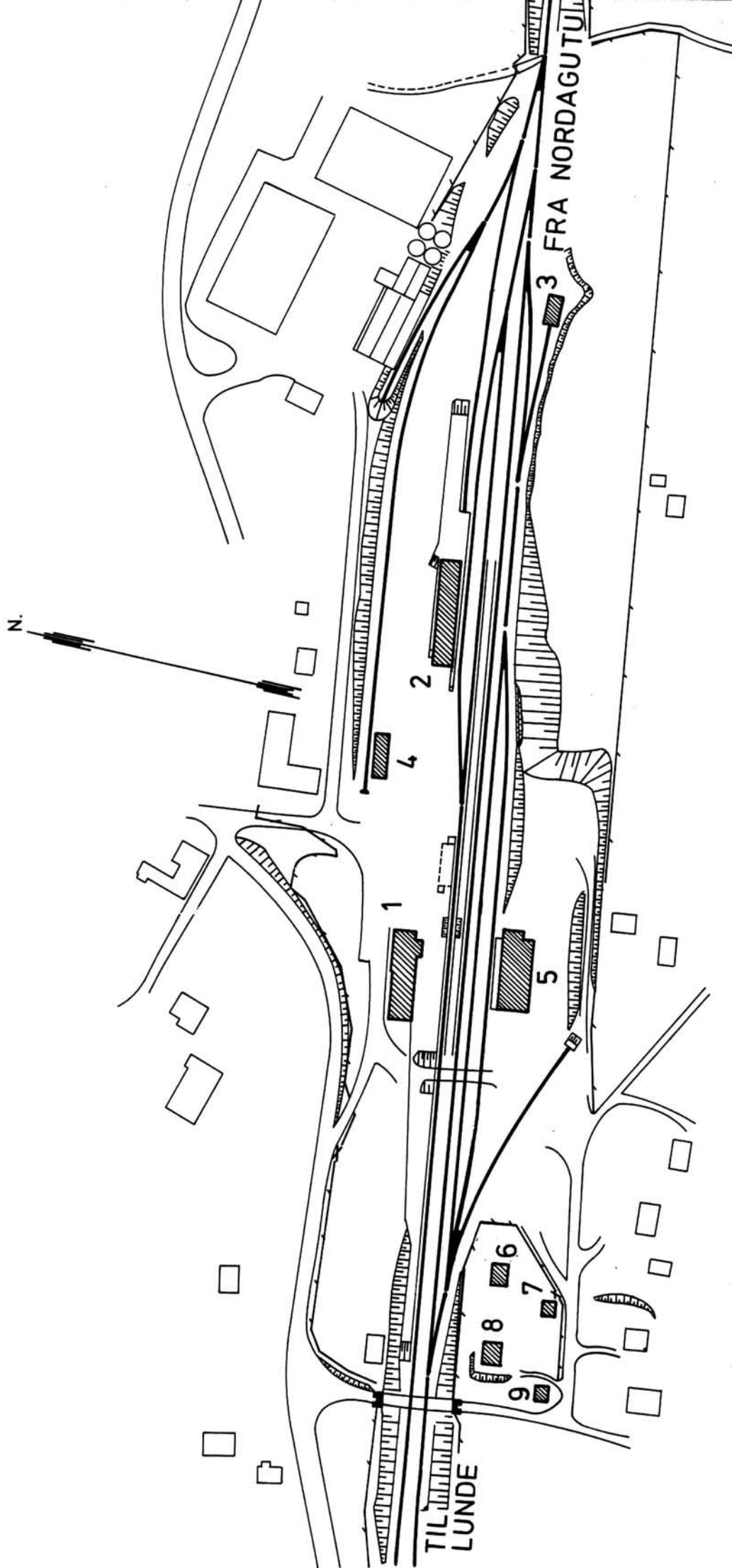
ANDRE OPPLYSNINGER	Linjegods ekspedisjon v. Stm.	UTGITT	DATO	REGISTR.	DATO 26.3.81
		RETTELSES- BLAD	NR	INNFØRT DEN	AV
			NR	INNFØRT DEN	AV
			NR	INNFØRT DEN	AV

NSB · REGISTRERING AV BYGNINGER


UTGITT:
REVIDERT:

STASJONSNR 2002		STASJON / STREKNING / ANLEGG BØ STASJON		BANE / BILROUTE SØRLANDSBANEN				DISTRIKT DRAMMEN				
BYGN NR	KILOMETER	BYGNINGSTYPE	ADRESSE	MATRIKEL GNR BNR	BEBYGD AREAL	ETG	BRUTTO GOLVFLATE	HØVED- MATERIALE	BYGGEAR	TEGNINGER ARKIVNR	MERKNAD	EGET SKJEMA
1	163,44	Stasjonsbygning	3800 Bø i Telemark		300	2		Tre	1924	Ak 1973		X
2	163,31	Godshus	"		310	1		Tre	1923	Ak 2933		X
3	163,20	Traktorstall	"		60	1		Tre	1924	Ak 11375 (Tegning Ak 11382)	Asbest- sement- kledning.	
4	163,37	Vedskur	"		85	1		Tre	1921/51			X
5	163,44	Lager	"		324	1		Tre	1957			X
6	163,56	Vokterbolig øst	"		63	1½		Tre	1924	Ak 1856		
7	163,57	Uthus til v.b. øst	"		29	1		Tre	1924			
8	163,59	Vokterbolig vest	"		63	1½		Tre	1924	Ak 1856		X
9	163,60	Uthus til v.b. vest	"		29	1		Tre	1924			





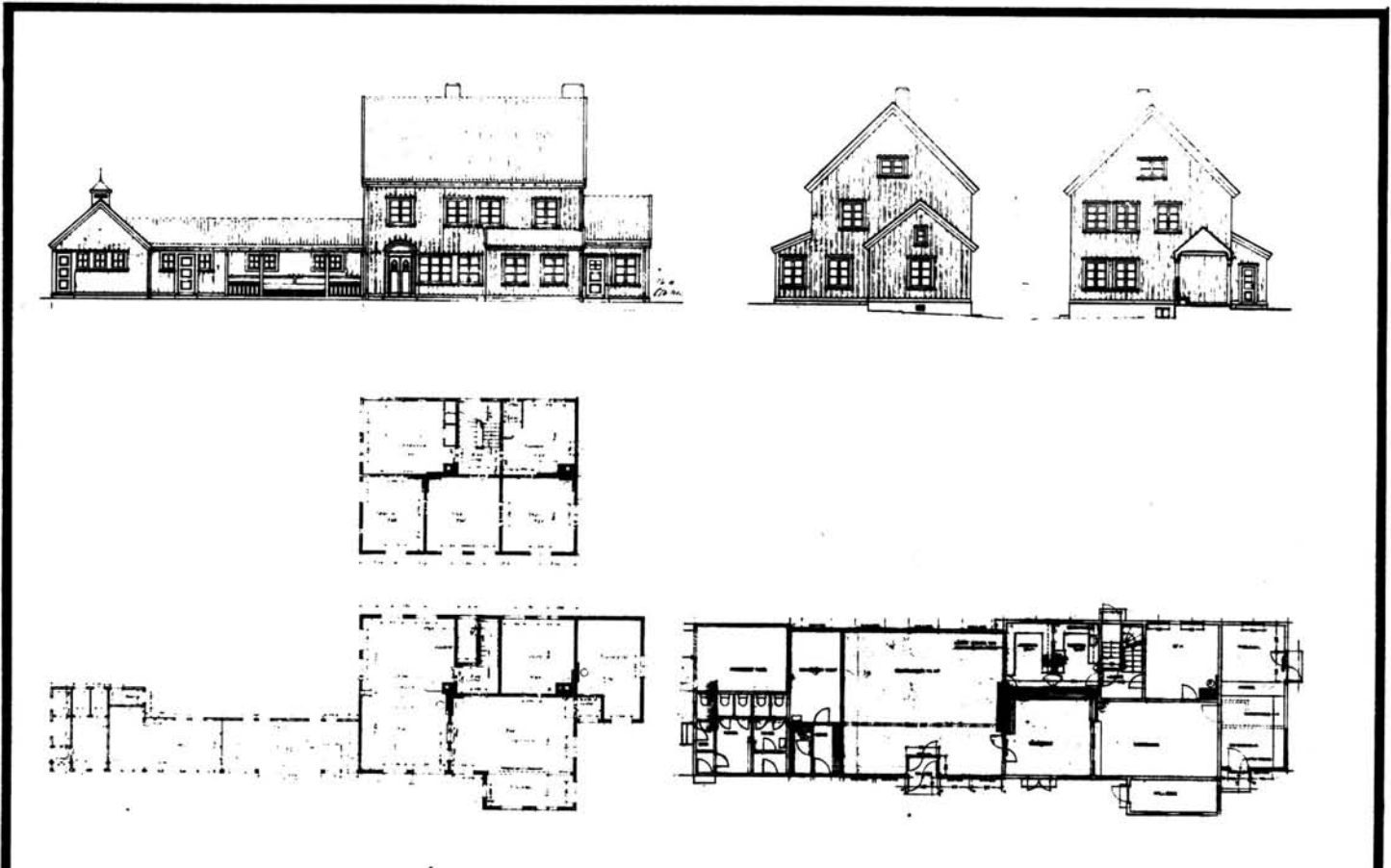
SITUASJONS- KART OVER:	Bø stasjon
BANE- STREKNING:	200 Nordagutu-Lunde
MÅLESTOKK:	1:2000
UTDRITT AV LINJEKART NR.:	Db.B. 18334.6
DATO:	27.8.81
BUSSHOLDEPlass i direkte TILKNYTning TIL STASJONEN?	JA <input type="radio"/> NEI <input type="radio"/>
DROBJEHOLDEPlass i direkte TILKNYTning TIL STASJONEN?	JA <input type="radio"/> NEI <input type="radio"/>



NSB · REGISTRERING AV BYGNINGER

Bak./Had 0703.79

NAVN BYGNINGENS ART	BØ STASJON Stasjonsbygning	STASJONSNR. 2002	BYGN.NR. 1
BANESTREKNING	200 Nordagutu - Lunde	KILOMETER	163,44
KOMMUNE, MATR.NR.	Bø	GÅRDSNR.	BRUKSNR.
ADRESSE	3800 Bø i Telemark	DISTRIKT	Drammen



TEGNINGEN VISER: Originaltegning dat. 25.9.1918. Endringstegn. dat. 10.3.1960 M 1:400

OPPRINNELIG BRUKSFORMAL	PRIMÆRT Stasjonsbygning: - Ekspedisjonslokaler - Stm. bolig	SEKUNDÆRT - Restaurant - Priveter	
NÅVÆRENDE BRUKSFORMAL	PRIMÆRT Stasjonsbygning: - Ekspedisjonslokaler - Stm. bolig	SEKUNDÆRT - Restaurant - Priveter	ANTALL LEILIGHETER: 1 ANTALL OVERNATTINGSROM: 0
FORHOLD TIL ANDRE HUS	Del av anlegg - frittstående		
FYSISK MILJØ- SAMMENHENG	Mindre tettsted. Stasjonsby.		

VERNEVERDI	<input checked="" type="checkbox"/> PRIORITYT	BYGNINGEN PRIORITYRES SPESIELT SOM BEVARINGSOBJEKT (EVT. INTERN NSB-FREDNING)	<input type="checkbox"/> BYGNINGEN ER FREDET I MEDHOLD AV LOV OM KULTURMINNER
	<input checked="" type="checkbox"/> HØY	ENDRINGER SKAL IKKE FORETAS FØR ARKITEKTKONTORET HAR GODKJENT PLANENE. DETTE GJELDER OGSÅ UTSKIFTING AV DØRER, VINDUER, KLEDNING, TAKTEKKING OSV.	
	<input type="checkbox"/> MIDDELS		
	<input type="checkbox"/> LAV	ENDRINGER KAN FORETAS UTEN GODKJENNING FRA ARKITEKTKONTORET. DET HENVISES TIL GENERELLE RÅD OG RETNINGSLINJER.	
	<input type="checkbox"/> INGEN		

DIMENSJONER	HØVEDMÅL M 33,21 x 9,0	BEBYGD AREAL M ² 300	ANTALL ETASJER 2	BRUTTO GOLVAREAL M ²
-------------	---------------------------	------------------------------------	---------------------	------------------------------------

BYGNINGSDEL	TYPE. KONSTRUKSJON	INSTALLASJON	MERKNAD
FUNDAMENT	1. Fuget gråsteinsmur 2. Betongmur, forblendet med skifer	SKORSTEIN	STK 2
KJELLER UNDERETASJE	1. Kjeller, trebjelkelag. 2. Luftet krype- rom, betongdekke. 3. Oppfylt betong på kult. 4. Møkkabinge, betongdekke	ELEKTRISITET	Innlagt
YTTERVEGG	1. Liggende tømmer? Evt. reisverk? 2. Bindingsverk	OPPVARMING	PRIMÆRT: Elektrisk SEKUNDÆRT: Ved
FASADEKLEDNING	Stående vekselpanel	VANN	Innlagt
TAKFORM	Saltak	BAD	Innlagt
TAKTEKING	1. Flat tegltakstein. 2. Krum tegltakstein	TOALETT	TYPE: WC ANTALL: 6

VINDUER	Skiftet i 2. etg. lik oppr. type. Skiftet i restaurant (vippev). Øvrige opprinnelig.	DEKOR INNSKRIPSJONER	Døromramming til v.rom, pilastre med utskjæringer. Se andre opplysninger.
DØRER	Skiftet Toalettdører: Oppr. fyllingsdører, panelte.	INTERIØR	1.etg. gml. panel, listverk, fyllingsdører. Restaurant: nyere panel. Leil. platekledt.

BYGGEÅR	ÅR 1924	MERKNAD
TILBYGGING OMBYGGING FLYTTING	ÅR 1961	ENDRING Mellombygn. til privet revet, ny utvidet restaurant bygd i stedet. Nytt kjøkken delt av fra venterom. Telgrafistrom tilbygd og omgjort til reiseogsekspedisjon. Seinere mindre forandringer bl.a. innredet dagrom for bussjåførere, nå ute av bruk.

VEDLIKEHOLDS- TILSTAND	TILSTAND: ÅR:	I GOD STAND	BEGYNNENDE FORFALL	FRAMSKREDET FORFALL	RUIN	EVT. FORFALLSÅRSAK
	1981	X				Malingslitasje. Råte i vannbord

FARGESKJEMA	OPPRINNELIG	NAVÆRENDE	FRAMTIDIG	BYGGHERRE
UTVENDIG VEGG		4C4 Grågul		NSB
VINDSKIER		Hvit		ARKITEKT
GERIKTER		4C4		NSB-AK v/G. Hoel, R. Utne
VINDUER		Hvit		BYGGMESTER
DØRER		Brunlakk		BYGNINGSTYPE
HJØRNEBORD				Oppr. som Lunde og Gvarv
				STILPREG

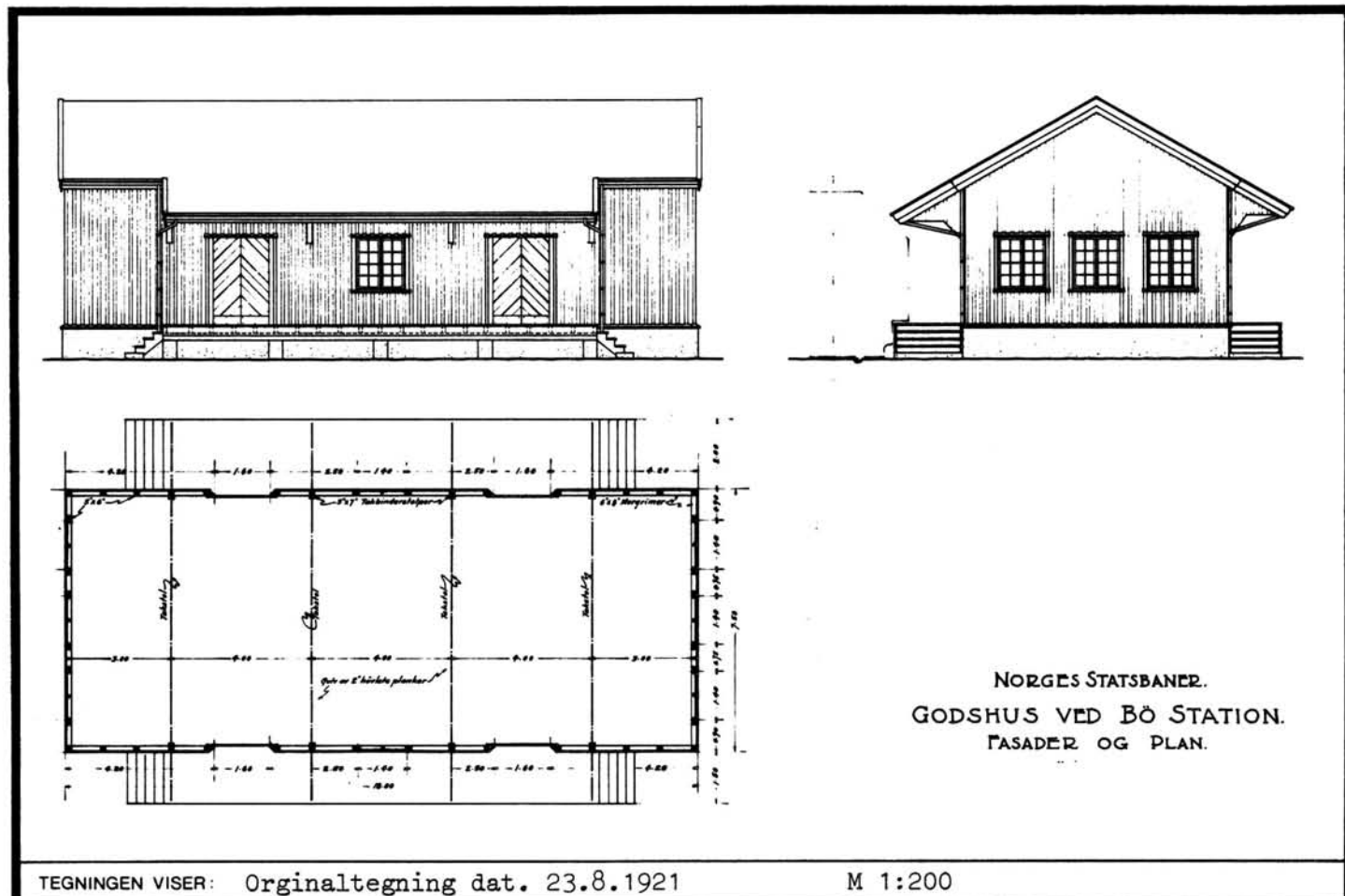
TEGNINGER (ARKIVHENVISNING)	Ak 1973
ELDRE FOTOGRAF.	

ANDRE OPPLYSNINGER	DEKOR forts. Buett gavnl over profilerte lister. Dør til leilighet: Pilastre, tempelgavl.	UTGITT	DATO	REGISTR.	DATO
					27.8.81
		RETTELSES- BLAD	NR	INNFORT DEN	AV
			NR	INNFORT DEN	AV
NR	INNFORT DEN		AV		

NSB · REGISTRERING AV BYGNINGER

Bak/Had 0703.79

NAVN BYGNINGENS ART	BØ STASJON Godshus	STASJONSNR. 2002	BYGN.NR. 2
BANESTREKNING	200 Nordagutu - Lunde	KILOMETER 163,31	
KOMMUNE.MATR.NR.	Bø	GÅRDSNR.	BRUKSNR.
ADRESSE	3800 Bø i Telemark	DISTRIKT Drammen	



OPPRINNELIG BRUKSFORMÅL	PRIMÆRT Godshus	SEKUNDÆRT	
NÅVÆRENDE BRUKSFORMÅL	PRIMÆRT Godshus m. eksp. kontor, CTC-relerom, overnattings- rom. arkiv.	SEKUNDÆRT	ANTALL LEILIGHETER: 0 ANTALL OVERNATTINGSROM: 2
FORHOLD TIL ANDRE HUS	Del av anlegg - frittstående		
FYSISK MILJØ- SAMMENHENG	Mindre tettsted. Stasjonsby.		

VERNEVERDI	<input checked="" type="checkbox"/> PRIO- RITERT	BYGNINGEN PRIORITERES SPESIELT SOM BEVA- RINGSOBJEKT (EVT. INTERN NSB-FREDNING)	<input type="checkbox"/> BYGNINGEN ER FREDET I MEDHOLD AV LOV OM KULTURMINNER
	<input checked="" type="checkbox"/> HØY	ENDRINGER SKAL IKKE FORETAS FØR ARKITEKKTOKTORET HAR GODKJENT PLANENE. DETTE GJELDER OGSÅ UTSKIFTING AV DØRER, VINDUER, KLEDNING, TAKTEKKING OSV.	
	<input type="checkbox"/> MIDDELS		
	<input type="checkbox"/> LAV	ENDRINGER KAN FORETAS UTEN GODKJENNING FRA ARKITEKKTOKTORET. DET HENVISES TIL GENE- RELLE RÅD OG RETNINGSLINJER.	
	<input type="checkbox"/> INGEN		

DIMENSJONER	HOVED'IAL M 41,1 x 7,6	BEBYGD AREAL M ² 310	ANTALL ETASJER 1	BRUTTO GOLVAREAL M ²
-------------	---------------------------	------------------------------------	---------------------	------------------------------------

BYGNINGSDEL	TYPE, KONSTRUKSJON	INSTALLASJON	MERKNAD
FUNDAMENT	1. Fuget gråsteinsmur 2. Betongmur forblendet med skifer	SKORSTEIN	STK. 1
KJELLER UNDERETASJE	1. Luftet kryperom, trebjelkelag med netting og asfalt. 2. Kjeller, betongdekke	ELEKTRISITET	Innlagt
YTTERVEGG	Bindingsverk	OPPVARMING	PRIMÆRT: Elektrisk SEKUNDÆRT:
FASADEKLEDNING	Stående vekselpanel	VANN	Innlagt
TAKFORM	Saltak	BAD	Dusj
TAKTEKING	1. Krum tegltakstein. 2. Krum betongtakstein	TOALETT	TYPE: ANTALL: WC 2

VINDUER	Oppr. (I gml. del m. småruter, i ny del hele ruter, kobla vind.)	DEKOR INNSKRIPSJONER	
DØRER	Porter skiftet, vippeporter. Dører oppr. (panelte i ny del).	INTERIØR	

BYGGEÅR	ÅR	MERKNAD
	1923	
TILBYGGING OMBYGGING FLYTTING	ÅR	ENDRING
	1935	Utvidet med varmerom, kontor
	1964	Forlenget mot vest, nye kontorer/eksped, kjeller og loft.
	1968	Relserom i kjeller

VEDLIKEHOLDS- TILSTAND	TILSTAND:	I GOD STAND	BEGYNNENDE FORFALL	FRAMSKREDET FORFALL	RUIN	EVT. FORFALLSÅRSÅK
	ÅR:					
	1981	X				

FARGESKJEMA	OPPRINNELIG	NAVÆRENDE	FRAMTIDIG	BYGGHERRE
UTVENDIG VEGG		3-4B6 Grågul		NSB
VINDSKIER		Hvit		ARKITEKT NSB-AK v/ G. Hoel og R. Werenskiold
GERIKTER		3-4B6		BYGGMESTER
VINDUER		Hvit		
DØRER		22C-D5 Gråblå/klarlakk		BYGNINGSTYPE Oppr. tilnærma som Lunde
HJØRNEBORD				STILPREG


TEGNINGER (ARKIVHENVISNING)	Ak 2933
ELDRE FOTOGRAF.	

ANDRE OPPLYSNINGER	UTGITT	DATO	REGISTR.	DATO 27.8.81
	RETTELSES- BLAD	NR	INNFORT DEN	AV
		NR	INNFORT DEN	AV
		NR	INNFORT DEN	AV

NSB - REGISTRERING AV BYGNINGER

Bak/Had 0703.79

NAVN BYGNINGENS ART	BØ STASJON Lager	STASJONSNR. 2002	BYGN. NR. 5
BANESTREKNING	200 Nordagutu - Lunde	KILOMETER 163,44	
KOMMUNE, MATR. NR.	Bø	GÅRDSNR.	BRUKSNR.
ADRESSE	3800 Bø i Telemark	DISTRIKT Drammen	



TEGNINGEN VISER:

OPPRINNELIG BRUKSFORMÅL	PRIMÆRT Lagerhus for statskraft- verkene, Tokke-anlegget.	Seinere Godshus for Haukeli-ruta (buss).	
NÅVÆRENDE BRUKSFORMÅL	PRIMÆRT Lager (for møbelforr.)	SEKUNDÆRT	ANTALL LEILIGHETER: 0 ANTALL OVERNATTINGSROM: 0
FORHOLD TIL ANDRE HUS	Del av anlegg - frittstående		
FYSISK MILJØ- SAMMENHENG	Mindre tettsted. Stasjonsby.		

VERNEVERDI	<input type="checkbox"/> PRIO- RITERT	BYGNINGEN PRIORITERES SPESIELT SOM BEVA- RINGSOBJEKT (EVT. INTERN NSB-FREDNING)	<input type="checkbox"/> BYGNINGEN ER FREDET I MEDHOLD AV LOV OM KULTURMINNER
	<input type="checkbox"/> HØY	ENDRINGER SKAL IKKE FORETAS FØR ARKITEKTKONTORET HAR GODKJENT PLANENE. DETTE GJELDER OGSÅ UTSKIFTING AV DØRER, VINDUER, KLEDNING, TAKTEKING OSV.	
	<input type="checkbox"/> MIDDELS		
	<input type="checkbox"/> LAV	ENDRINGER KAN FORETAS UTEN GODKJENNING FRA ARKITEKTKONTORET. DET HENVISES TIL GENE- RELLE RÅD OG RETNINGSLINJER.	
	<input checked="" type="checkbox"/> INGEN		

DIMENSJONER	HOVEDTAL M 27 x 12	BEBYGD AREAL M ² 324	ANTALL ETASJER 1	BRUTTO GOLVAREAL M ²
-------------	-----------------------	------------------------------------	---------------------	------------------------------------

BYGNINGSDEL	TYPE. KONSTRUKSJON	INSTALLASJON	MERKNAD
FUNDAMENT	Betongmur	SKORSTEIN	STK.
KJELLER UNDERETASJE	Oppfylt	ELEKTRISITET	Innlagt
YTTERVEGG	Bindingsverk	OPPVARMING	PRIMÆRT: SEKUNDÆRT:
FASADEKLEDNING	Liggende trepanel, weatherboard	VANN	Innlagt
TAKFORM	Pulttak	BAD	
TAKTEKKING	Papp	TOALETT	TYPE: WC ANTALL: 1

VINDUER	Opprinnelige	DEKOR INNSKRIPSJONER	Ingen
DØRER	Opprinnelige 2 alum. porter nye?	INTERIØR	

BYGGEÅR	ÅR 1957	MERKNAD
TILBYGGING OMBYGGING FLYTTING	ÅR	ENDRING

VEDLIKEHOLDS- TILSTAND	TILSTAND:	I GOD STAND	BEGYNNENDE FORFALL	FRAMSKREDET FORFALL	RUIN	EVT. FORFALLSÅRSÅK
	ÅR:		X			
	1981					

FARGESKJEMA	OPPRINNELIG	NAVERENDE	FRAMTIDIG	BYGGHERRE
UTVENDIG VEGG		Umalt/Tjærebeiset e.l.		NSB
VINDSKIER				ARKITEKT
GERIKTER				BYGGMESTER
VINDUER		Hvit		BYGNINGSTYPE
DØRER				STILPREG
HJØRNEBORD				

TEGNINGER (ARKIVHENVISNING)	
ELDRE FOTOGRAF.	

ANDRE OPPLYSNINGER	Gjennomkjøringsundergang for bil. Spiserom ikke i bruk.	UTGITT	DATO	REGISTR.	DATO 27.8.81
		RETTELSESB- BLAD	NR	INNFØRT DEN	AV
			NR	INNFØRT DEN	AV
		NR	INNFØRT DEN	AV	

NSB - REGISTRERING AV BYGNINGER

Bak/Had 0703.79

NAVN BYGNINGENS ART	BØ STASJON Vokterbolig øst, bolig	STASJONSNR. 2002	BYGN.NR. 6
BANESTREKNING	200 Nordagutu - Lunde	KILOMETER 163,56	
KOMMUNE.MATR.NR.	Bø	GÅRDSNR.	BRUKSNR.
ADRESSE	3800 Bø i Telemark	DISTRIKT Drammen	



TEGNINGEN VISER: Originaltegning dat. 26.4.1918

M 1:200

OPPRINNELIG BRUKSFORMÅL	PRIMÆRT Vokterbolig	SEKUNDÆRT	
NAVÆRENDE BRUKSFORMÅL	PRIMÆRT Bolig	SEKUNDÆRT	ANTALL LEILIGHETER: 1 ANTALL OVERNATTINGSROM: 0
FORHOLD TIL ANDRE HUS	Del av anlegg - frittstående		
FYSISK MILJØ- SAMMENHENG	Mindre tettsted. Stasjonsby.		

VERNEVERDI	<input type="checkbox"/> PRIO- RITERT	BYGNINGEN PRIORITERES SPESIELT SOM BEVA- RINGSOBJEKT (EVT. INTERN NSB-FREDNING)	<input type="checkbox"/> BYGNINGEN ER FREDET I MEDHOLD AV LOV OM KULTURMINNER
	<input type="checkbox"/> HØY	ENDRINGER SKAL IKKE FORETAS FØR ARKITEKKTTORET HAR GODKJENT PLANENE. DETTE GJELDER OGSÅ UTSKIFTING AV DØRER, VINDUER, KLEDNING, TAKTEKKING OSV.	
	<input checked="" type="checkbox"/> MIDDELS		
	<input type="checkbox"/> LAV	ENDRINGER KAN FORETAS UTEN GODKJENNING FRA ARKITEKKTTORET. DET HENVISES TIL GENE- RELLE RÅD OG RETNINGSLINJER.	
	<input type="checkbox"/> INGEN		

DIMENSJONER	HOVEDMÅL M 8,6 x 7,35	BEBYGD AREAL M ² 63	ANTALL ETASJER 1½	BRUTTO GOLVAREAL M ²
-------------	--------------------------	-----------------------------------	----------------------	------------------------------------

BYGNINGSDEL	TYPE.KONSTRUKSJON	INSTALLASJON	MERKNAD
FUNDAMENT	Betongmur, pussa	SKORSTEIN	STK. 1
KJELLER UNDERETASJE	Kjeller, trebjelkelag	ELEKTRISITET	Innlagt
YTTERVEGG	Reisverk med stående plank evt. med 3" liggende plank (som isolasjon)	OPPVARMING	PRIMÆRT: Parafin SEKUNDÆRT: Elektrisk
FASADEKLEDNING	Stående vekselpanel	VANN	Innlagt
TAKFORM	Saltak	BAD	Innlagt
TAKTEKKING	Krum tegl takstein	TOALETT	TYPE: WC ANTALL: 1

VINDUER	Skiftet (Hele ruter kobla vippe- vindu) (I lavere åpninger)	DEKOR INNSKRIPSJONER	Ingen
DØRER	Skiftet (panelt), Glissen	INTERIØR	Platekledning Åpna mellom 2 stuer i 1 etg.

BYGGEÅR	ÅR 1924	MERKNAD
TILBYGGING OMBYGGING FLYTTING	ÅR 1964	ENDRING Ominnredning i 2 etg. med wc og bad.

VEDLIKEHOLDS- TILSTAND	TILSTAND:	GOD STAND	BEGYNNENDE FORFALL	FRAMSKREDET FORFALL	RUIN	EVT. FORFALLSÅRSÅK
	ÅR:					
	1981	X				Lekkasje fra kjøkken

FARGESKJEMA	OPPRINNELIG	NAVERENDE	FRAMTIDIG	BYGGHERRE
UTVENDIG VEGG		Hvit		NSB
VINDSKIER		Hvit		ARKITEKT NSB-AK v/G. Hoel og L. Sønberg
GERIKTER				BYGGMESTER
VINDUER		9E-D8 Rødbrun		
DØRER		Brunlakk		BYGNINGSTYPE "Vogterbolig anvendt ved Bratsbergbanen".
HJØRNEBORD		Hvit		STILPREG

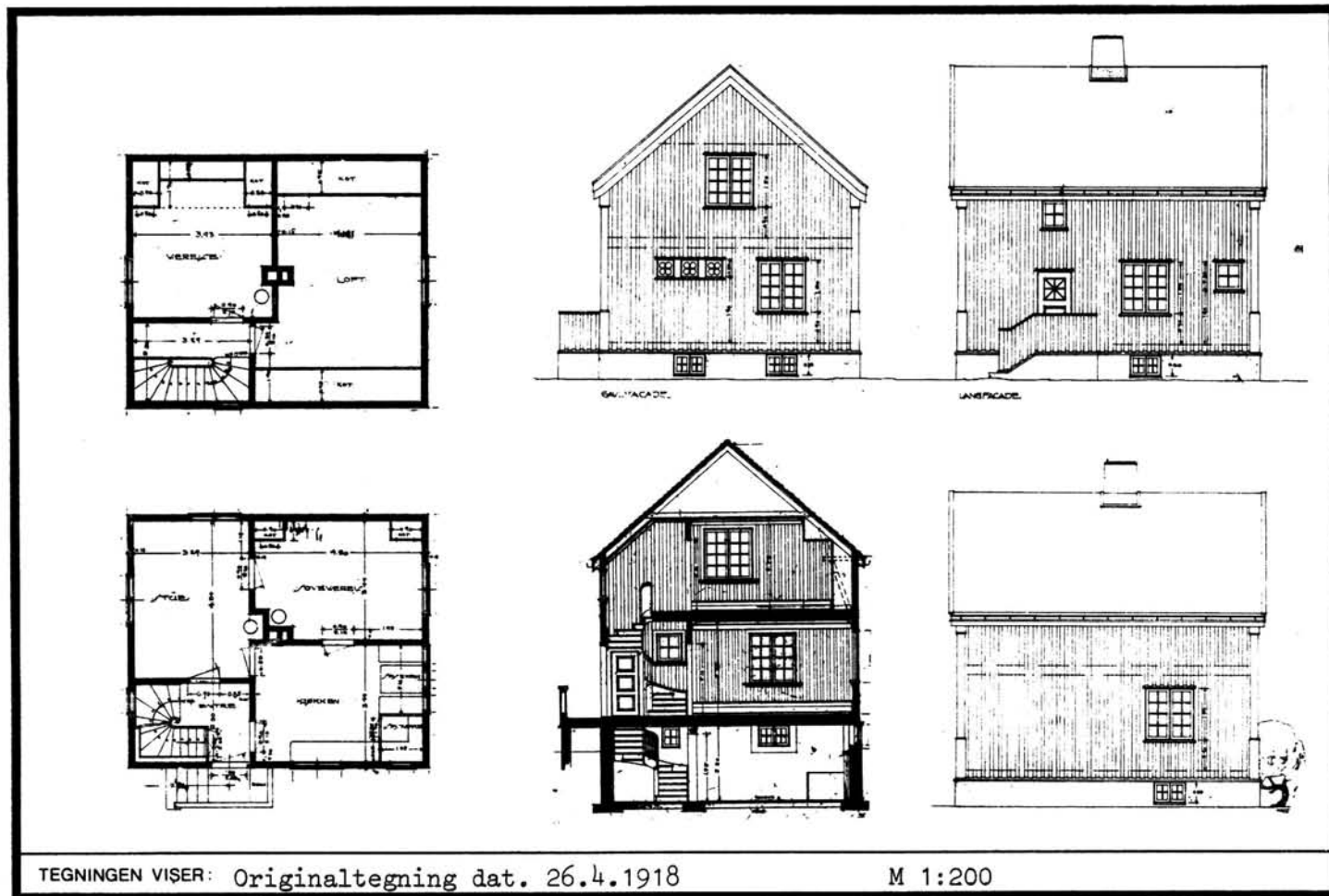
TEGNINGER (ARKIVHENVISNING)	Ak 1856
ELDRE FOTOGRAF.	

ANDRE OPPLYSNINGER	UTGITT	DATO	REGISTR.	DATO 27.8.81
	RETTELSES- BLAD	NR	INNFØRT DEN	AV
		NR	INNFØRT DEN	AV
	NR	INNFØRT DEN	AV	

NSB · REGISTRERING AV BYGNINGER

Bak/Had 0703.79

NAVN BYGNINGENS ART	BØ STASJON Vokterbolig vest, bolig	STASJONSNR.	2002	BYGN.NR.	8
BANESTREKNING	200 Nordagutu - Lunde	KILOMETER	163,59		
KOMMUNE.MATR.NR.	Bø	GÅRDSNR.		BRUKSNR.	
ADRESSE	3800 Bø i Telemark	DISTRIKT	Drammen		



TEGNINGEN VISER: Originaltegning dat. 26.4.1918

M 1:200

OPPRINNELIG BRUKSFØRMÅL	PRIMÆRT Vokterbolig	SEKUNDÆRT	
NÅVÆRENDE BRUKSFØRMÅL	PRIMÆRT Bolighus	SEKUNDÆRT	ANTALL LEILIGHETER: 1 ANTALL OVERNATTINGSROM: 0
FORHOLD TIL ANDRE HUS	Del av anlegg - frittstående		
FYSISK MILJØ- SAMMENHENG	Mindre tettsted, Stasjonby.		

VERNEVERDI	<input type="checkbox"/> PRIORITYRT	BYGNINGEN PRIORITYRES SPESIERT SOM BEVARINGSOBJEKT (EVT. INTERN NSB-FREDNING)	<input type="checkbox"/> BYGNINGEN ER FREDET I MEDHOLD AV LOV OM KULTURMINNER
	<input type="checkbox"/> HØY	ENDRINGER SKAL IKKE FORETAS FØR ARKITEKTKONTORET HAR GODKJENT PLANENE. DETTE GJELDER OGSÅ UTSKIFTING AV DØRER, VINDUER, KLEDNING, TAKTEKKING OSV.	
	<input checked="" type="checkbox"/> MIDDELS		
	<input type="checkbox"/> LAV	ENDRINGER KAN FORETAS UTEN GODKJENNING FRA ARKITEKTKONTORET. DET HENVISES TIL GENERELLE RÅD OG RETNINGSLINJER.	
	<input type="checkbox"/> INGEN		

DIMENSJONER	HOVED*IAL M 8,6 x 7,35	BEBYGD AREAL M ² 63	ANTALL ETASJER 1½	BRUTTO GOLVAREAL M ²
-------------	---------------------------	-----------------------------------	----------------------	------------------------------------

BYGNINGSDEL	TYPE, KONSTRUKSJON	INSTALLASJON	MERKNAD
FUNDAMENT	Pussa betongmur	SKORSTEIN	STK. 1
KJELLER UNDERETASJE	Kjeller, trebjelkelag	ELEKTRISITET	Innlagt
YTTERVEGG	Stående plank i reisverk	OPPVARMING	PRIMÆRT: Ved SEKUNDÆRT: Elektrisk
FASADEKLEDNING	Stående vekselpanel	VANN	Innlagt
TAKFORM	Saltak	BAD	
TAKTEKKING	Krum tegltakstein	TOALETT	TYPE: WC ANTALL 1

VINDUER	Opprinnelige (m. småruter)	DEKOR INNSKRIPSJONER	Bladformete småvinduer til spisskammers.
DØRER	Opprinnelige (fyllingsdør med glassfelt, sprosser i stjerneform)	INTERIØR	Oppr. panel, himling, listverk, Fyllingsdører.

BYGGEÅR	AR	MERKNAD
	1924	
TILBYGGING OMBYGGING FLYTTING	AR	ENDRING

VEDLIKEHOLDS- TILSTAND	TILSTAND:	I GOD STAND	BEGYNNENDE FORFALL	FRAMSKREDET FORFALL	RUIN	EVT. FORFALLSÅRSÅK
	AR:	1981	X			Råte i vinduer

FARGESKJEMA	OPPRINNELIG	NAVÆRENDE	FRAMTIDIG	BYGGERE
UTVENDIG VEGG		3-4B6 Grågul		NSB
VINDSKIER		3-4B6/Hvit		ARKITEKT NSB-AK v/ G. Hoel og L. Sønberg
GERIKTER				BYGGMESTER
VINDUER		Hvit		
DØRER		Hvit		BYGNINGSTYPE "Vogterbolig anvendt ved Bratsbergbanen"
HJØRNEBORD		3-4B6		STILPREG

TEGNINGER (ARKIVHENVISNING)	Ak 1856
ELDRE FOTOGRAF.	

ANDRE OPPLYSNINGER	Toalett i kjeller installert 1980, kjellergolv ennå ikke gjenmurt. Bygningen er både utv. og innv. som den var opprinnelig.	UTGITT	DATO	REGISTR.	DATO
					27.8.81
		RETTELSESB BLAD	NR	INNFØRT DEN	AV
			NR	INNFØRT DEN	AV
		NR	INNFØRT DEN	AV	

NSB · REGISTRERING AV BYGNINGER

UTGITT:
REVIDERT:

STASJONSNR

STASJON/STREKNING/ANLEGG

BØ - TJØNNÅS

BANE/BILROUTE

SØRLANDSBANEN

DISTRIKT

DRAMMEN

BYGN NR	KILOMETER	BYGNINGSTYPE	ADRESSE	MATRIKSEL GNR BNR	BEBYGD AREAL	ETG	BRUTTO GOLVFLATE	HOVED- MATERIALE	BYGGEGAR	TEGNINGER ARKIVNR	MERKNAD	EGET SKJEMA
	170,00	Uværskur	Kleppe		10	1		Tre				




NSB - REGISTRERING AV BYGNINGER

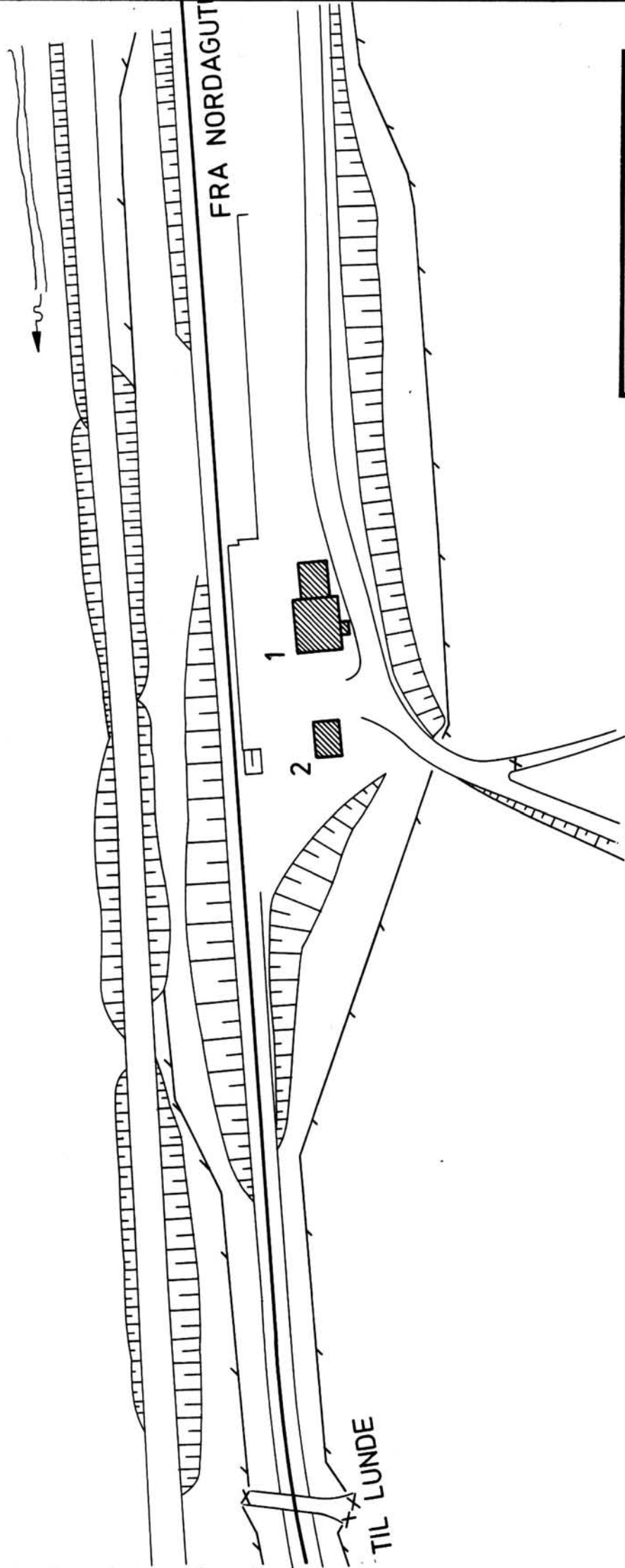
UTGITT:
REVIDERT:

STASJONSNR 2003	STASJON/STREKNING/ANLEGG TJØNNÅS STASJON	BANE/BILROUTE SØRLANDSBANEN	DISTRIKT DRAMMEN
--------------------	---	--------------------------------	---------------------

BYGN NR	KILOMETER	BYGNINGSTYPE	ADRESSE	MATRIKKEL GNR BNR	BEBYGD AREAL	ETG	BRUTTO GOLVFLATE	HØVED- MATERIALE	BYGGEGAR	TEGNINGER ARKIVNR	MERKNAD	EGET SKJEMA
1	167,55	Stasjonsbygning	Tjønnås, 3800 Bø i Telem.		103	2		Tre	1925	Ak 3530		X
2	167,57	Uthus,privet	" "		34	1		Tre	1925	Ak 3507		X



N.



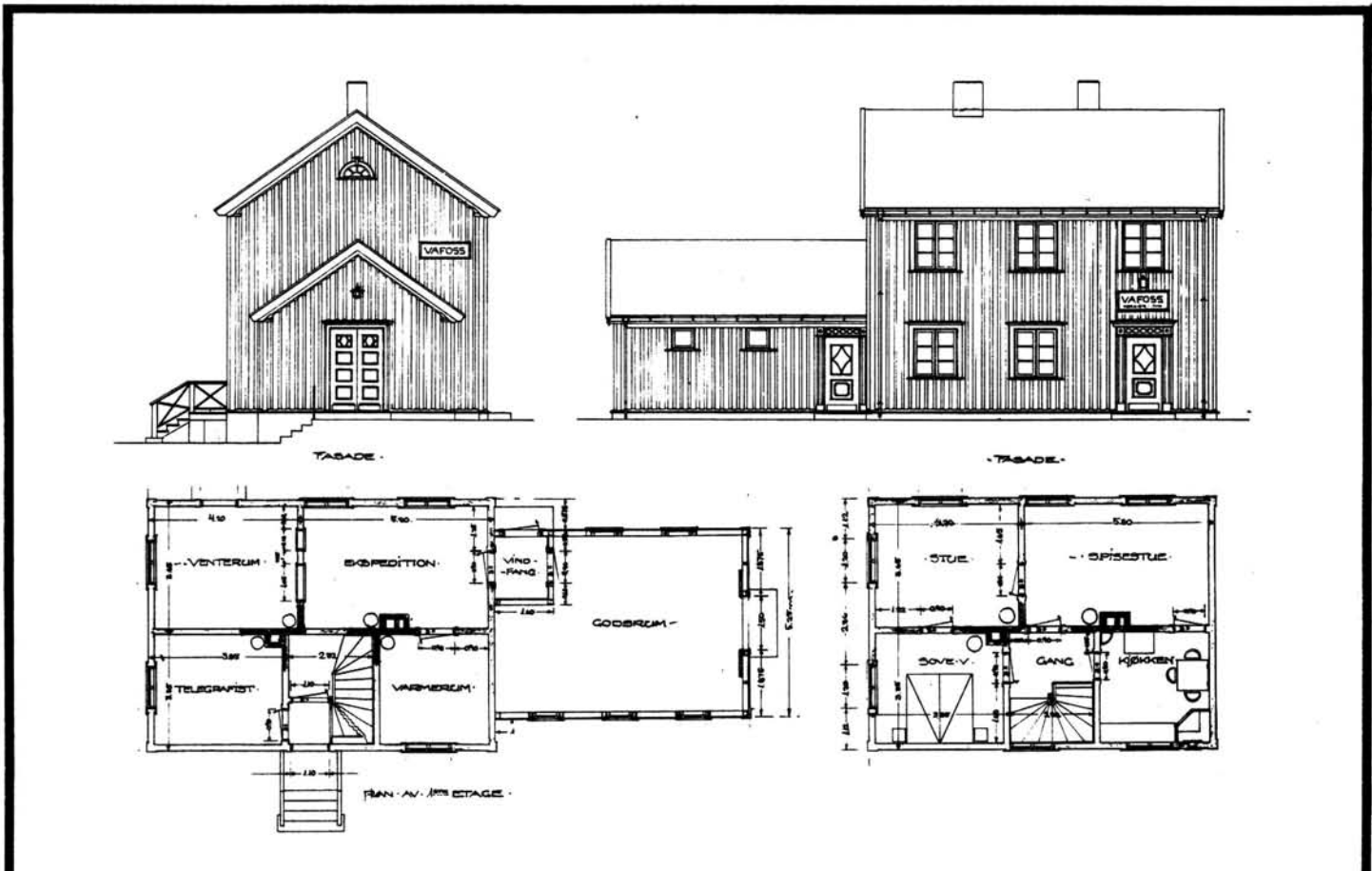
SITUASJONS- KART OVER: Tjønnås stasjon
BANE- STREKNING: 200 Nordagutu-Lunde
MÅLSTOKK: 1:1000 DATO: 27.8.81
UTSNITT AV LINJEKART NR.: Dd.B. 18338.6
BUSSHOLDEPLASS I DIREKTE TILKNYTNING TIL STASJONEN? JA <input type="radio"/> NEI <input type="radio"/>
DROGJEHOLDEPLASS I DIREKTE TILKNYTNING TIL STASJONEN? JA <input type="radio"/> NEI <input type="radio"/>



NSB · REGISTRERING AV BYGNINGER

Bak/Had 0703.79

NAV BYGNINGENS ART	TJØNNÅS STASJON Stasjonsbygning	STASJONSNR. 2003	BYGN.NR. 1
BANESTREKNING	200 Nordagutu - Lunde	KILOMETER 167,55	
KOMMUNE.MATR.NR.	Bø	GÅRDSNR.	BRUKSNR.
ADRESSE	Tjønnås, 3800 Bø i Telemark	DISTRIKT Drammen	



TEGNINGEN VISER: Originaltegning dat. 6.7.1923

M 1:200

OPPRINNELIG BRUKSFORMÅL	PRIMÆRT Stasjonsbygning: -Ekspedisjonslokaler -Stm. bolig	SEKUNDÆRT -Godshus	
	NÅVÆRENDE BRUKSFORMÅL	PRIMÆRT Lager	SEKUNDÆRT ANTALL LEILIGHETER: 0 ANTALL OVERNATTINGSROM: 0
FORHOLD TIL ANDRE HUS	Del av anlegg - frittstående		
FYSISK MILJØ- SAMMENHENG	Landbruksbebyggelse		

VERNEVERDI	<input type="checkbox"/> PRIO- RITERT	BYGNINGEN PRIORITERES SPEIELT SOM BEVA- RINGSOBJEKT (EVT. INTERN NSB-FREDNING)	<input type="checkbox"/> BYGNINGEN ER FREDET I MEDHOLD AV LOV OM KULTURMINNER
	<input type="checkbox"/> HØY	ENDRINGER SKAL IKKE FORETAS FØR ARKITEKTKONTORET HAR GODKJENT PLANENE. DETTE GJELDER OGSÅ UTSKIFTING AV DØRER, VINDUER, KLEDNING, TAKTEKKING OSV.	
	<input checked="" type="checkbox"/> MIDDELS		
	<input type="checkbox"/> LAV	ENDRINGER KAN FORETAS UTEN GODKJENNING FRA ARKITEKTKONTORET. DET HENVISES TIL GENE- RELLE RÅD OG RETNINGSLINJER.	
	<input type="checkbox"/> INGEN		

DIMENSJONER	HOVED*1AL M	16,5 x 7,0	BEBYGD AREAL M ²	103	ANTALL ETASJER	2	BRUTTO GOLVAREAL M ²
-------------	----------------	------------	--------------------------------	-----	-------------------	---	------------------------------------

BYGNINGSDEL	TYPE.KONSTRUKSJON	INSTALLASJON	MERKNAD
FUNDAMENT	Fuget gråsteinsmur	SKORSTEIN	STK. 1
KJELLER UNDERETASJE	Kjeller, trebjelkelag	ELEKTRISITET	Innlagt
YTTERVEGG	1. Reisverk/stående plank(?) 2. Bindingsverk	OPPVARMING	PRIMÆRT: Ved SEKUNDÆRT: Elektrisk
FASADEKLEDNING	Stående vekselpanel	VANN	Innlagt
TAKFORM	Saltak	BAD	
TAKTEKKING	Flat tegltakstein	TOALETT	TYPE: ANTALL:

VINDUER	Opprinnelige	DEKOR INNSKRIPSJONER	Døromramminger med pilastre, avslutning over med profilerte lister.
DØRER	Opprinnelige (2 stk. plateslått nedre del)	INTERIØR	Gml. paneler, himling, listverk, fyllingsdører.

BYGGEÅR	ÅR	MERKNAD
	1925	
TILBYGGING OMBYGGING FLYTTING	ÅR	ENDRING
		Del av godsrom avdelt til uværsskur

VEDLIKEHOLDS- TILSTAND	TILSTAND:	I GOD STAND	BEGYNNENDE FORFALL	FRAMSKREDET FORFALL	RUIN	EVT. FORFALLSÅRSÅK
	ÅR:					
	1981	X				Malingslitasje, råte i vannbord, vinduer.

FARGESKJEMA	OPPRINNELIG	NÅVÆRENDE	FRAMTIDIG	BYGGHERRER
UTVENDIG VEGG		4A-B5 Lysgrågul		NSB
VINDSKIER		29C3 Grågrønn/Hvit		ARKITEKT NSB-AK v/ G. Hoel og B. Baastad
GERIKTER		4A-B5		BYGGMESTER
VINDUER		Hvit		
DØRER		29C3		BYGNINGSTYPE
HJØRNEBORD		4A-B5		"Veggli-type", oppført ved Sørlandsbanen, Numedals- banen og Nordlandsbanen.

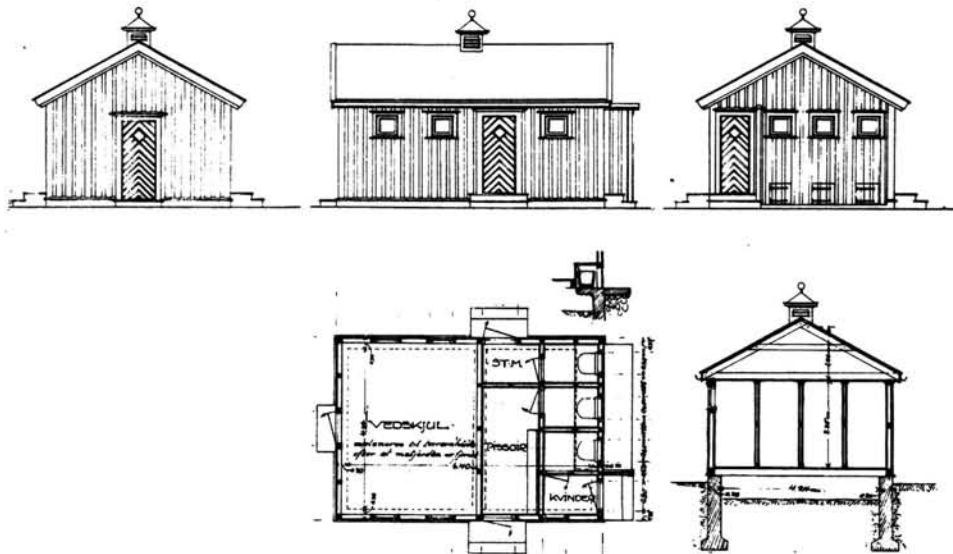
TEGNINGER (ARKIVHENVISNING)	Ak 3530
ELDRE FOTOGRAF.	

ANDRE OPPLYSNINGER	UTGITT	DATO	REGISTR.	DATO
				27.8.81
	RETTELSES- BLAD	NR	INNFØRT DEN	AV
		NR	INNFØRT DEN	AV
		NR	INNFØRT DEN	AV

NSB - REGISTRERING AV BYGNINGER

Bak/Had 0703.79

NAV BYGNINGENS ART	TJØNNÅS STASJON Uthus/privet	STASJONSNR 2003	BYGN.NR. 2
BANESTREKNING	200 Nordagutu - Lunde	KILOMETER 167,57	
KOMMUNE.MATR.NR.	Bø	GÅRDSNR.	BRUKSNR.
ADRESSE	Tjønnås, 3800 Bø i Telemark	DISTRIKT Drammen	



TEGNINGEN VISER: Originaltegning dat. juni 1923

M 1:200

OPPRINNELIG BRUKSFØRMÅL	PRIMÆRT Vedbu Privet	SEKUNDÆRT	
NAVÆRENDE BRUKSFØRMÅL	PRIMÆRT Vedbu Privet	SEKUNDÆRT	ANTALL LEILIGHETER: 0 ANTALL OVERNATTINGSROM: 0
FORHOLD TIL ANDRE HUS	Del av anlegg - frittstående		
FYSISK MILJØ- SAMMENHENG	Landbruksbebyggelse		

VERNEVERDI	<input type="checkbox"/> PRIO- RITERT	BYGNINGEN PRIORITERES SPESIELT SOM BEVA- RINGSOBJEKT (EVT. INTERN NSB-FREDNING)	<input type="checkbox"/> BYGNINGEN ER FREDET I MEDHOLD AV LOV OM KULTURMINNER
	<input type="checkbox"/> HØY	ENDRINGER SKAL IKKE FORETAS FØR ARKITEKTKONTORET HAR GODKJENT PLANENE. DETTE GJELDER OGSÅ UTSKIFTING AV DØRER, VINDUER, KLEDNING, TAKTEKKING OSV.	
	<input checked="" type="checkbox"/> MIDDELS		
	<input type="checkbox"/> LAV	ENDRINGER KAN FORETAS UTEN GODKJENNING FRA ARKITEKTKONTORET. DET HENVISES TIL GENE- RELLE RÅD OG RETNINGSLINJER.	
	<input type="checkbox"/> INGEN		

DIMENSJONER	HOVEDÅL M 7,0x4,84	BEBYGD AREAL M ² 34	ANTALL ETASJER 1	BRUTTO GOLVAREAL M ²
-------------	-----------------------	-----------------------------------	---------------------	---------------------------------

BYGNINGSDEL	TYPE, KONSTRUKSJON	INSTALLASJON	MERKNAD
FUNDAMENT	Fuget gråsteinsmur	SKORSTEIN	STK. 0
KJELLER UNDERETASJE	1. Kryperom, trebjelkelag 2. Oppfylt, jordgulv	ELEKTRISITET	Innlagt
YTTERVEGG	Bindingsverk	OPPVARMING	PRIMÆRT: SEKUNDÆRT:
FASADEKLEDNING	Stående vekselpanel	VANN	Ikke innlagt
TAKFORM	Saltak	BAD	
TAKTEKKING	Flat tegltakstein	TOALETT	TYPE: ANTALL: Bøttdo 3

VINDUER	Opprinnelig	DEKOR INNSKRIPSJONER	Kule på topp av avtrekksvifte, sinkbeslag.
DØRER	Opprinnelig	INTERIØR	

BYGGEÅR	ÅR 1925	MERKNAD
TILBYGGING OMBYGGING FLYTTING	ÅR	ENDRING

VEDLIKEHOLDS- TILSTAND	TILSTAND, ÅR:	I GOD STAND	BEGYNNENDE FORFALL	FRAMSKREDET FORFALL	RUIN	EVT. FORFALLSÅRSÅK
	1981	X				Malingslitasje. Råte i vannbord

FARGESKJEMA	OPPRINNELIG	NAVÆRENDE	FRAMTIDIG	BYGGHERRE
UTVENDIG VEGG		4A-B5 Grågul, lys		NSB
VINDSKIER		29C3/Hvit		ARKITEKT NSB-AK v/G. Hoel og B.F. Baastad
GERIKTER		4A-B5		BYGGMESTER
VINDUER		Hvit		
DØRER		29C3 Grågrønn		BYGNINGSTYPE
HJØRNEBORD		4A-B5		"Ustaoset-type", anvendt ved Sørlandsbanen, Nordlandsbanen og Numedalsbanen.

TEGNINGER (ARKIVHENVISNING)	Ak 3507
ELDRE FOTOGRAF	


ANDRE OPPLYSNINGER	UTGITT	DATO	REGISTR.	DATO
				27.8.81
	RETTELSES- BLAD	NR	INNFORT DEN	AV
		NR	INNFORT DEN	AV
		NR	INNFORT DEN	AV

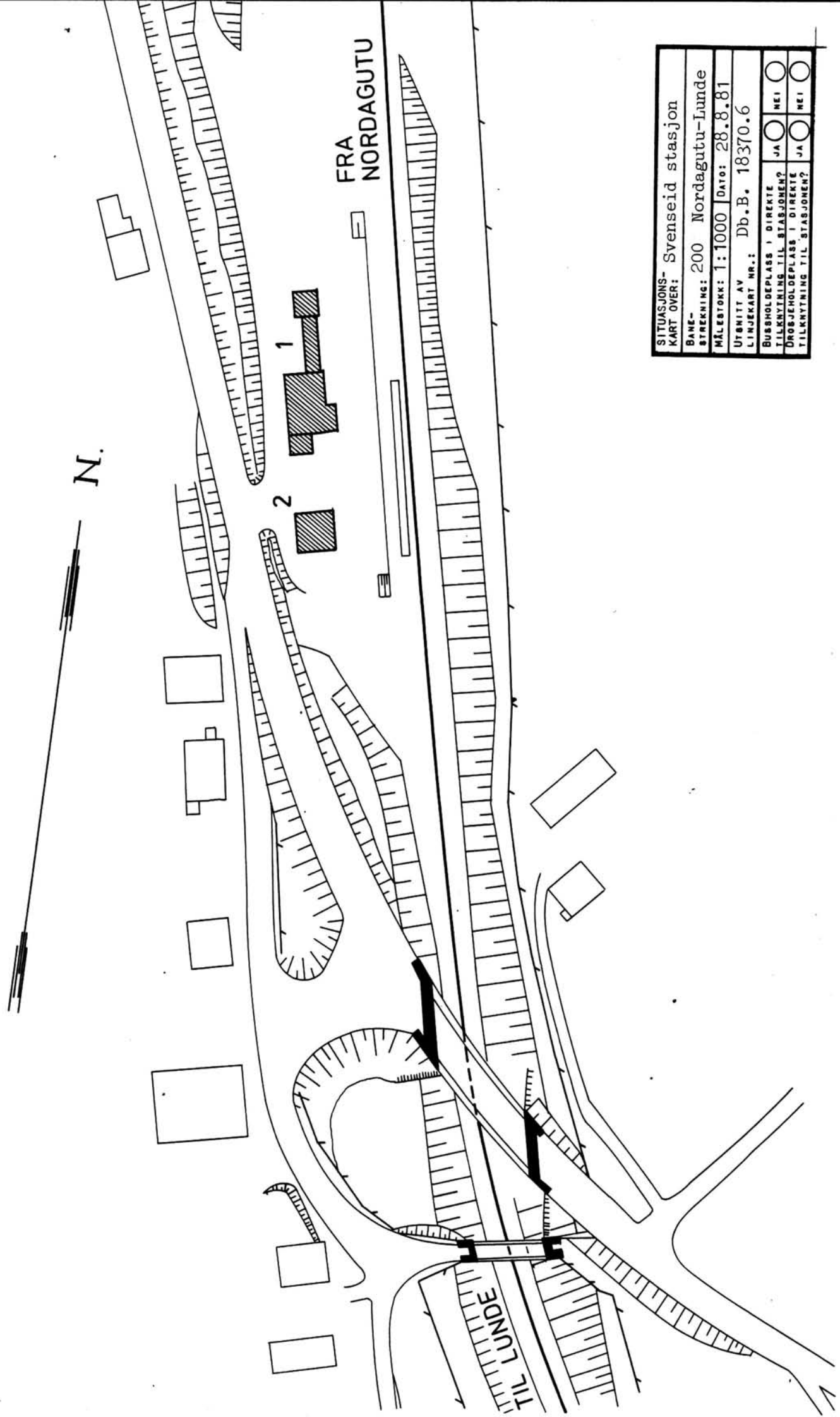
NSB · REGISTRERING AV BYGNINGER

UTGITT :
REVIDERT :


STASJONSNR 2004	STASJON / STREKNING / ANLEGG SVENSEID STASJON	BANE / BILROUTE SØRLANDSBANEN	DISTRIKT DRAMMEN
--------------------	--	----------------------------------	---------------------

BYGN NR	KILOMETER	BYGNINGSTYPE	ADRESSE	MATRIKSEL GNR BNR	BEBYGD AREAL	ETG	BRUTTO GOLVFLATE	HOVED- MATERIALE	BYGGEGAR	TEGNINGER ARKIVNR	MERKNAD	EGET SKJEVA
1	173,00	Stasjonsbygning	Svenseid, 3740 Lunde		194	2		Tre	1922	Ak 2076		X
2	173,02	Godshus	" "		65	1		Tre	1923	Ak 2076		X





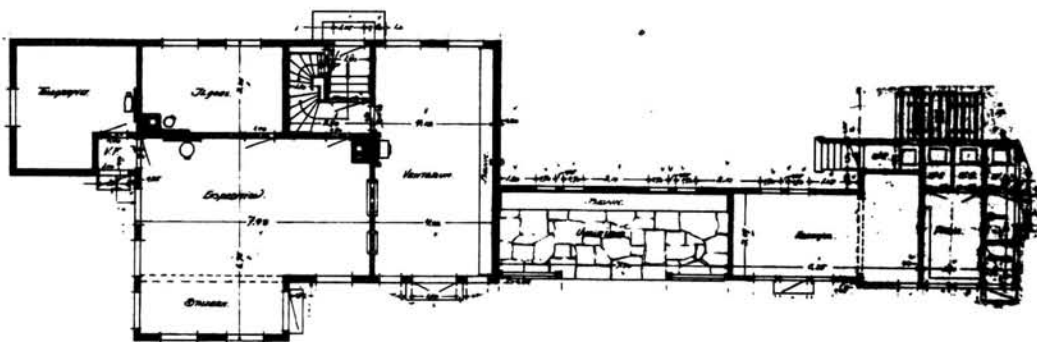
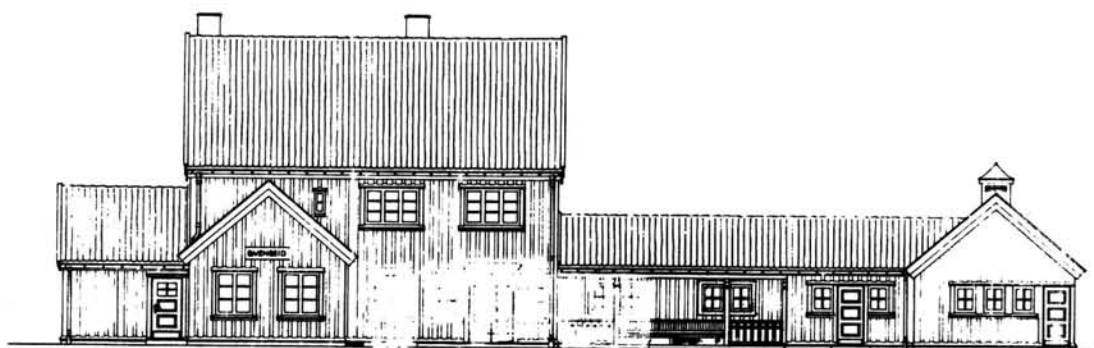
SITUASJONS- KART OVER: Svenseld stasjon	
BANE- STREKNING:	200 Nordagutu-Lunde
MÅLESTOKK:	1:1000 Dato: 28.8.81
UTSNITT AV LINJEKART NR.:	Db.B. 18370.6
BUSSHOLDEPLASS I DIREKTE TILKNYTNING TIL STASJONEN?	JA <input type="checkbox"/> NEI <input type="checkbox"/>
DROBJEHOLDEPLASS I DIREKTE TILKNYTNING TIL STASJONEN?	JA <input type="checkbox"/> NEI <input type="checkbox"/>



NSB · REGISTRERING AV BYGNINGER

Bak/Had 0703.79

NAVN BYGNINGENS ART	SVENSEID STASJON Stasjonsbygning	STASJONSNR. 2004	BYGN.NR. 1
BANESTREKNING	200 Nordagutu - Lunde	KILOMETER 173,00	
KOMMUNE.MATR.NR.	Nome	GÅRDSNR.	BRUKSNR.
ADRESSE	Sven seid, 3740 Lunde	DISTRIKT Drammen	



TEGNINGEN VISER: Originaltegning dat. 17.2.1919

M 1:250

OPPRINNELIG BRUKSFØRMÅL	PRIMÆRT Stasjonsbygning: -Ekspedisjonslokale -Stm.bolig	SEKUNDÆRT - Priveter	
NÅVERENDE BRUKSFØRMÅL	PRIMÆRT Bolighus Venterom Privet	SEKUNDÆRT	ANTALL LEILIGHETER: 1 ANTALL OVERNATTINGSROM: 0
FORHOLD TIL ANDRE HUS	Del av anlegg - frittstående		
FYSISK MILJØ- SAMMENHENG	Lanbruksbebyggelse		

VERNEVERDI	<input type="checkbox"/> PRIO- RITERT	BYGNINGEN PRIORITERES SPESIELT SOM BEVA- RINGSOBJEKT (EVT. INTERN NSB-FREDNING)	<input type="checkbox"/> BYGNINGEN ER FREDET I MEDHOLD AV LOV OM KULTURMINNER
	<input type="checkbox"/> HØY	ENDRINGER SKAL IKKE FORETAS FØR ARKITEKTKONTORET HAR GODKJENT PLANENE. DETTE GJELDER OGSÅ UTSKIFTING AV DØRER, VINDUER, KLEDNING, TAKTEKKING OSV.	
	<input checked="" type="checkbox"/> MIDDELS		
	<input type="checkbox"/> LAV	ENDRINGER KAN FORETAS UTEN GODKJENNING FRA ARKITEKTKONTORET. DET HENVISES TIL GENE- RELLE RÅD OG RETNINGSLINJER.	
	<input type="checkbox"/> INGEN		

DIMENSJONER	HOVEDTAL M 33,8 x 8,15	BEBYGD AREAL M ² 194	ANTALL ETASJER 2	BRUTTO GOLVAREAL M ²
-------------	---------------------------	------------------------------------	---------------------	------------------------------------

BYGNINGSDEL	TYPE, KONSTRUKSJON	INSTALLASJON	MERKNAD
FUNDAMENT	1. Fuget gråsteinsmur 2. Betongmur rundt møkkabinge	SKORSTEIN	STK. 2
KJELLER UNDERETASJE	1. Kjeller, trebjelkelag. 2. Lufta kryperom 3. Oppfylt betong på kult. 4. Møkkabinge, teglvelv (kappehvelv)	ELEKTRISITET	Innlagt
YTTERVEGG	Biningsverk m/plankefyll (†) Reisverk m/stående plank	OPPVARMING	PRIMERT: Ved SEKUNDÆRT: Elektrisk
FASADEKLEDNING	Stående vekselpanel	VANN	Innlagt
TAKFORM	Saltak	BAD	Innlagt
TAKTEKNING	Krum tegltakstein	TOALETT	TYPE: WC Utto ANTALL: 3 2

VINDUER	Opprinnelige med småruter	DEKOR INNSKRIPSJONER	Profilert list med "bord" over inngangsdør (venterom og leil- ighet)
DØRER	Dør til telegrafistrom skiftet. Dør til damedo tettet igjen. Øvrige opprinnelige (platesatt).	INTERIØR	Venterom som oppr., (panel, himling m. synlige bjelker, list verk, benk, luker, støpejernsovn.

BYGGÅR	ÅR 1922	MERKNAD 1925?
TILBYGGING OMBYGGING FLYTTING	ÅR	ENDRING Innredet leilighet i 1 etg.

VEDLIKEHOLDS- TILSTAND	TILSTAND:	I GOD STAND	BEGYNNENDE FORFALL	FRAMSKREDET FORFALL	RUIN	EVT. FORFALLSÅRSÅK
	ÅR:					
	1981	X				

FARGESKJEMA	OPPRINNELIG	NAVÆRENDE	FRAMTIDIG	BYGGHERRER NSB
UTVENDIG VEGG		4-5B6 Grå-gul-oransje		ARKITEKT NSB-AK v/G.Hoel, R.Utne
VINDSKIER		4-5B6/5C 3-4		BYGGMESTER
GERIKTER		5C3-4 Brunoransje		BYGNINGSTYPE Oppr. som Akkerhaugen Tiln. lik Lunde, Bø, Gvarv og Nordagutu.
VINDUER		5C3-4		
DØRER		5C3-4		
HJØRNEBORD		4-5B6		

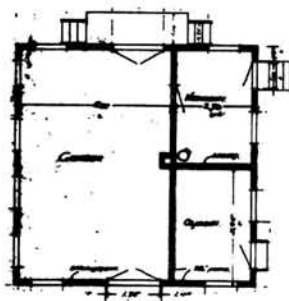
TEGNINGER (ARKIVHENVISNING)	Ak 2076
ELDRE FOTOGRAF.	

ANDRE OPPLYSNINGER	Bygningen er den mest intakte i forhold til opprinnelig og samtlige blant typen, både eksteriørt og interiørt (venterom og ekspedisjonslokale).	UTGITT	DATO	REGISTR.	DATO 28.8.81
		RETTELSESB- BLAD	NR	INNFORT DEN	AV
			NR	INNFORT DEN	AV
			NR	INNFORT DEN	AV

NSB · REGISTRERING AV BYGNINGER

Bak/Had 0703.79

NAVN BYGNINGENS ART	SVENSEID STASJON Godshus	STASJONSNR. 2004	BYGN. NR. 2
BANESTREKNING	200 Nordagutu - Lunde	KILOMETER 173,02	
KOMMUNE.MATR.NR.	Nome	GÅRDSNR.	BRUKSNR.
ADRESSE	Svensetid, 3740 Lunde	DISTRIKT Drammen	



TEGNINGEN VISER: Originaltegning dat. 17.2.1919 M 1:250

OPPRINNELIG BRUKSFORMAL	PRIMÆRT Godshus med varmerom Oljebu	SEKUNDÆRT	
NÅVÆRENDE BRUKSFORMAL	PRIMÆRT Lager (til landhandel) Hvilebu	SEKUNDÆRT	ANTALL LEILIGHETER: 0 ANTALL OVERNATTINGSROM: 0
FORHOLD TIL ANDRE HUS	Del av anlegg - frittstående		
FYSISK MILJØ- SAMMENHENG	Landbruksbebyggelse		

VERNEVERDI	<input type="checkbox"/>	PRIORITERT	BYGNINGEN PRIORITERES SPESIelt SOM BEVARINGSOBJEKT (EVT. INTERN NSB-FREDNING)	<input type="checkbox"/>	BYGNINGEN ER FREDET I MEDHOLD AV LOV OM KULTURMINNER
	<input type="checkbox"/>	HØY	ENDRINGER SKAL IKKE FORETAS FØR ARKITEKTKONTORET HAR GODKJENT PLANENE. DETTE GJELDER OGSÅ UTSKIFTING AV DØRER, VINDUER, KLEDNING, TAKTEKKING OSV.		
	<input checked="" type="checkbox"/>	MIDDELS			
	<input type="checkbox"/>	LAV	ENDRINGER KAN FORETAS UTEN GODKJENNING FRA ARKITEKTKONTORET. DET HENVISES TIL GENERELLE RÅD OG RETNINGSLINJER.		
	<input type="checkbox"/>	INGEN			

DIMENSJONER	HOVED'ÅL M	8,05 x 8,05	BEBYGD AREAL M ²	65	ANTALL ETASJER	1	BRUTTO GOLVAREAL M ²
-------------	---------------	-------------	--------------------------------	----	-------------------	---	------------------------------------

BYGNINGSDEL	TYPE. KONSTRUKSJON	INSTALLASJON	MERKNAD
FUNDAMENT	Fuget gråsteinsmur	SKORSTEIN	STK. 1
KJELLER UNDERETASJE	Luftet kryperom, trebjelkelag	ELEKTRISITET	Innlagt
YTTERVEGG	Bindingsverk	OPPVARMING	PRIMÆRT: Ved SEKONDÆRT:
FASADEKLEDNING	Stående vekselpanel	VANN	Ikke innlagt
TAKFORM	Saltak	BAD	
TAKTEKKING	Krum Tegltakstein	TOALETT	TYPE: ANTALL:

VINDUER	Opprinnelige (m. småruter)	DEKOR INNSKRIPSJONER	Ingen
DØRER	1 dør tettet igjen. Øvrige opprinnelige	INTERIØR	Oppr. panel, støpejernsovn

BYGGÅR	ÅR	MERKNAD
	1923-	25
TILBYGGING OMBYGGING FLYTTING	ÅR	ENDRING

VEDLIKEHOLDS- TILSTAND	TILSTAND:	I GOD STAND	BEGYNNENDE FORFALL	FRAMSKREDET FORFALL	RUIN	EVT. FORFALLSÅRSÅK
	ÅR:					
	1981	X				

FARGESKJEMA	OPPRINNELIG	NAVÆRENDE	FRAMTIDIG	BYGGHERRE
UTVENDIG VEGG		4-5B6 Grå-gul-oransje		NSB
VINDSKIER		4-5B6/5C3-4		ARKITEKT
GERIKTER		5C3-4 Brunoransje		NSB-AK v/G.Hoel, R. Utne
VINDUER		5C3-4		BYGGMESTER
DØRER		5C3-4		BYGNINGSTYPE
HJØRNEBORD		4-5B6		Som Akkerhaugen, Nordagutu
				STILPREG


TEGNINGER (ARKIVHENVISNING)	Ak 2076
ELDRE FOTOGRAF.	

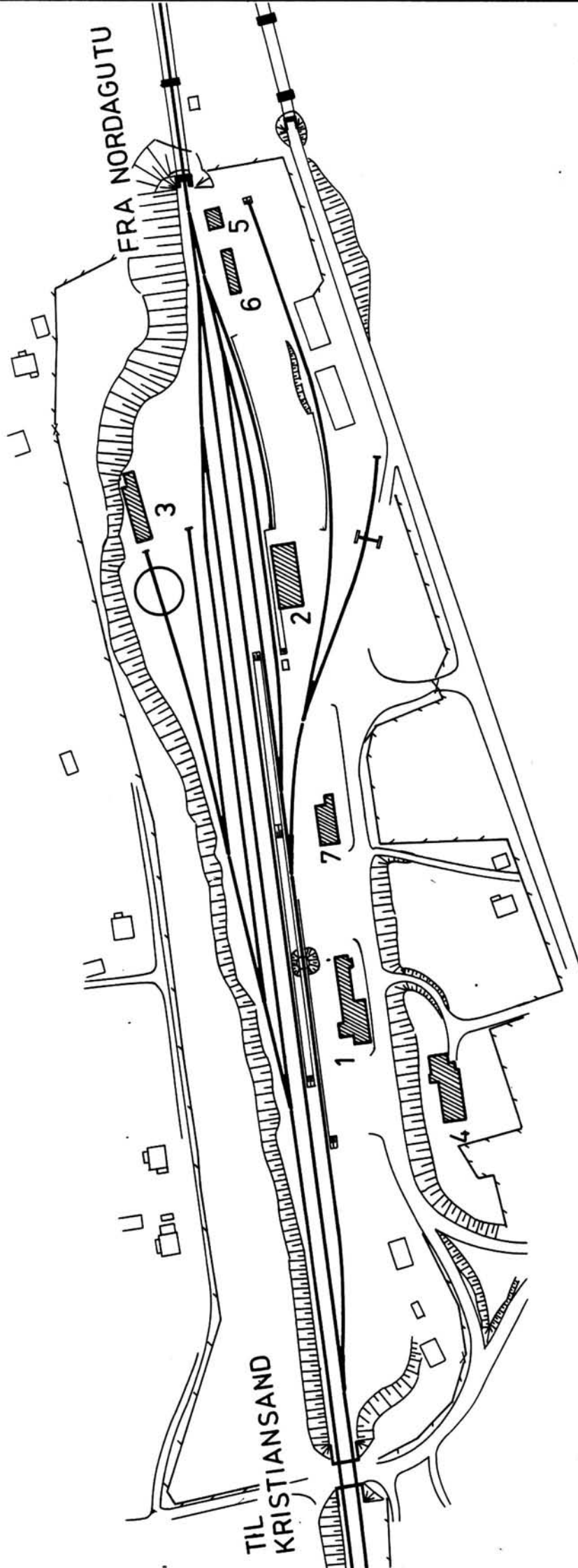
ANDRE OPPLYSNINGER	UTGITT	DATO	REGISTR.	28.8.81
	RETTELSES- BLAD	NR	INNFØRT DEN	AV
		NR	INNFØRT DEN	AV
		NR	INNFØRT DEN	AV

NSB · REGISTRERING AV BYGNINGER


UTGITT:
REVIDERT:

STASJONSNR 2005		STASJON/STREKNING/ANLEGG LUNDE STASJON		BANE/BILROUTE SØRLANDSBANEN			DISTRIKT DRAMMEN					
BYGN NR	KILOMETER	BYGNINGSTYPE	ADRESSE	MATRIKSEL GNR BNR	BEBYGD AREAL	ETG	BRUTTO GOLVFLATE	HØVED- MATERIALE	BYGGEAR	TEGNINGER ARKIVNR	MERKNAD	EGET SKJEVA
1	177,48	Stasjonsbygning	3740 Lunde		271	2		Tre	1920	Ak 10711		X
2	177,31	Godshus	"		240	1		Tre	1923	Ak 2935		X
3	177,28	Lok.stall	"		155	1		Tre	ca. 1937		Revct 1982	
4	177,52	Velferdshus	"		220	2		Mur	1961	Ak 10908		X
5	177,17	Tralle- og hvilebu	"		30	1		Tre	1925			
6	177,20	Lager og hvilebu	"		72	1		Tre	1952			
7	177,41	Vedskur	"		91	1		Tre	1925(?)	Ak 11248		X





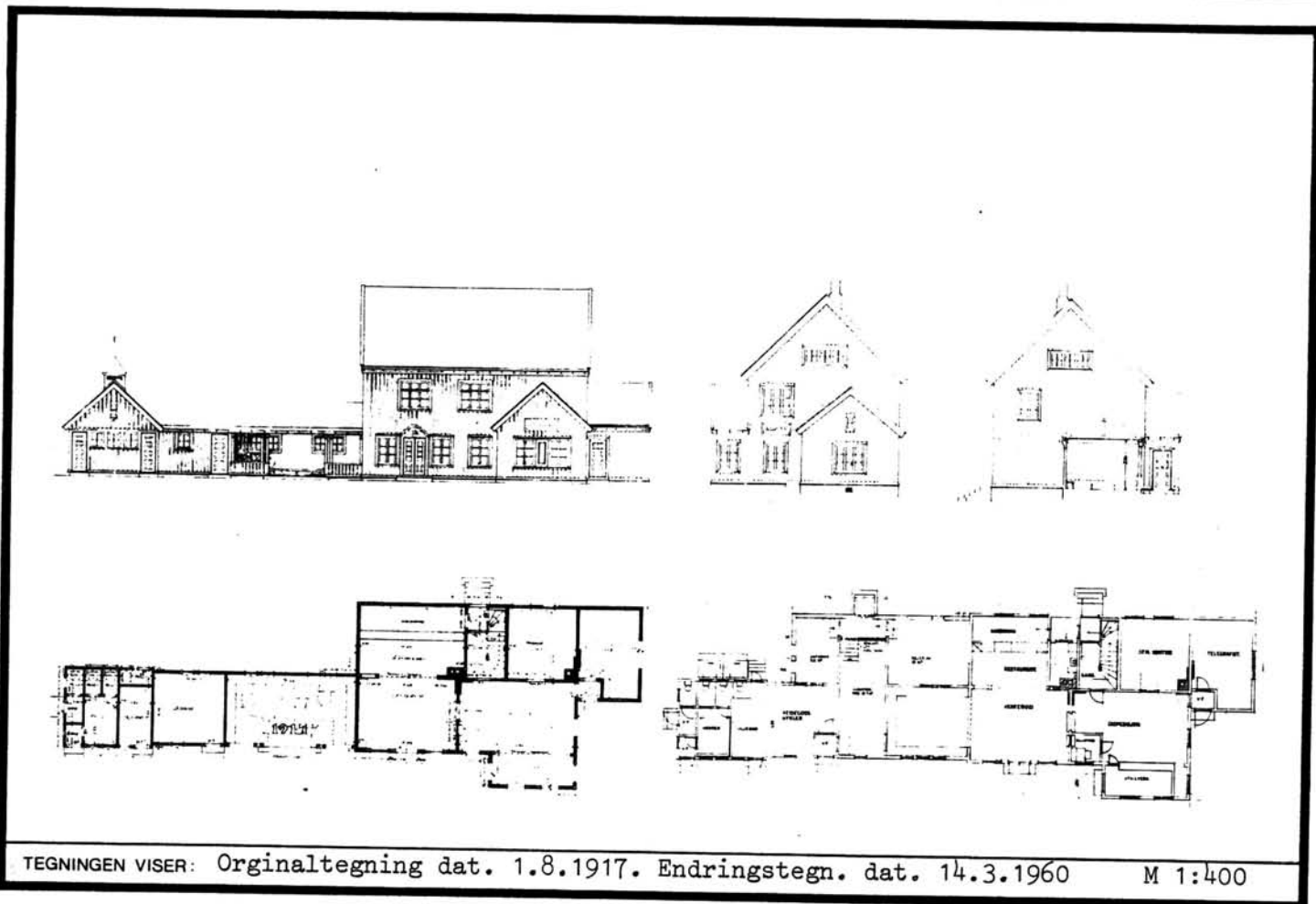
SITUASJONS- KART OVER:	Lunde stasjon
BANE- STREKNING:	200 Nordagutu-Lunde
MÅLESTOKK:	1:2000
UTBRITT AV LINJEKART NR.:	Db.B. 19185.10
BUSSHOLDEPLASS I DIREKTE TILKNYTNING TIL STASJONEN?	JA <input type="checkbox"/> NEI <input type="checkbox"/>
DROGJEHOLDEPLASS I DIREKTE TILKNYTNING TIL STASJONEN?	JA <input type="checkbox"/> NEI <input type="checkbox"/>



NSB · REGISTRERING AV BYGNINGER

Bak/Had 0703.79

NAV BYGNINGENS ART	LUNDE STASJON Stasjonsbygning	STASJONSNR. 2005	BYGN.NR. 1
BANESTREKNING	200 Nordagutu - Lunde	KILOMETER 177,48	
KOMMUNE.MATR.NR.	Nome	GARDSNR.	BRUKSNR.
ADRESSE	3740 Lunde	DISTRIKT Drammen	



TEGNINGEN VISER: Originaltegning dat. 1.8.1917. Endringstegn. dat. 14.3.1960 M 1:400

OPPRINNELIG BRUKSFORMAL	PRIMÆRT Stasjonsbygning: -Ekspedisjonslokaler -Stm. bolig	SEKUNDÆRT -Restaurant -Priveter	
NÅVÆRENDE BRUKSFORMAL	PRIMÆRT Stasjonsbygning: -Ekspedisjonslokaler -Bolig	SEKUNDÆRT -CTC-hus -Privet	ANTALL LEILIGHETER: 1 ANTALL OVERNATTINGSROM: 0
FORHOLD TIL ANDRE HUS	Del av anlegg - frittstående		
FYSISK MILJØ- SAMMENHENG	Mindre tettsted. Stasjonsby		

VERNEVERDI	<input type="checkbox"/> PRIO- RITERT	BYGNINGEN PRIORITERES SPESIELT SOM BEVA- RINGSOBJEKT (EVT. INTERN NSB-FREDNING)	<input type="checkbox"/> BYGNINGEN ER FREDET I MEDHOLD AV LOV OM KULTURMINNER
	<input checked="" type="checkbox"/> HØY	ENDRINGER SKAL IKKE FORETAS FØR ARKITEKTKONTORET HAR GODKJENT PLANENE. DETTE GJELDER OGSA UTSKIFTING AV DØRER, VINDUER, KLEDNING, TAKTEKKING OSV.	
	<input type="checkbox"/> MIDDELS		
	<input type="checkbox"/> LAV	ENDRINGER KAN FORETAS UTEN GODKJENNING FRA ARKITEKTKONTORET. DET HENVISES TIL GENE- RELLE RÅD OG RETNINGSLINJER.	
	<input type="checkbox"/> INGEN		

DIMENSJONER	HOVED'ÅL M 34,24 x 9,0	BEBYGD AREAL M ² 271	ANTALL ETASJER 2	BRUTTO GOLVAREAL M ²
-------------	---------------------------	------------------------------------	---------------------	------------------------------------

BYGNINGSDEL	TYPE. KONSTRUKSJON	INSTALLASJON	MERKNAD
FUNDAMENT	1. Fuget , gråsteinsmur 2. Betongmur, pusset	SKORSTEIN	STK 2
KJELLER UNDERETASJE	1. Kjeller, trebjelkelag. 2. Luftet, krype- rom, trebjelkelag. 3. Oppfylt betong på kult 4. I tidligere møkkabingē; betongdekke.	ELEKTRISITET	Innlagt
YTTERVEGG	1. Reisverk m/plankefyll 2. Bindingsverk	OPPVARMING	PRIMÆRT: Elektrisk SEKUNDÆRT: Ved
FASADEKLEDNING	Stående vekselpanel	VANN	Innlagt
TAKFORM	Saltak	BAD	Innlagt
TAKTEKKING	1.Krum tegltakstein. 2. Papp	TOALETT	TYPE: WC ANTALL: 6

VINDUER	Oppr. (m.småruter-skal skiftes 1982 i 2.etg. uten varevind.)	DEKOR INNSKRIPSJONER	Speil over venteromsinngang, innskåret"1925".
DØRER	Skiftet (panelte dører) Oppr. til toaletter	INTERIØR	Oppr. panel, listverk og dører i 1. etg. Oppr. rest. innr., skal fjernes.

BYGGÅR	ÅR	MERKNAD
	1925	
TILBYGGING OMBYGGING FLYTTING	ÅR	ENDRING
	1938	Mellombygget til privet (uværskur), ombygd til ilgods/ varmerom.
	1954	Bad/WC i leilighet
	1960	Ombygd 1.etg.: kjøkken til restaurant, svakstrømsrom
	1968	Tilbygg for relerom, CTC og omformerrom

VEDLIKEHOLDS- TILSTAND	TILSTAND:	I GOD STAND	BEGYNNENDE FORFALL	FRAMSKREDET FORFALL	RUIIN	EVT. FORFALLSÅRSÅK
	ÅR:					
	1981	X				

FARGESKJEMA	OPPRINNELIG	NAVÆRENDE	FRAMTIDIG	BYGGHERRE
UTVENDIG VEGG		9D8 Rødbrun		NSB
VINDSKIER		9D8		ARKITEKT NSB-AK v/G. Hoel, R.Utne
GERIKTER		9D8		BYGGMESTER
VINDUER		Hvit		
DØRER		Brunlakk (9D8 til toaletter)		BYGNINGSTYPE Som Bø, Gvarv
HJØRNEBORD		9D8		STILPREG

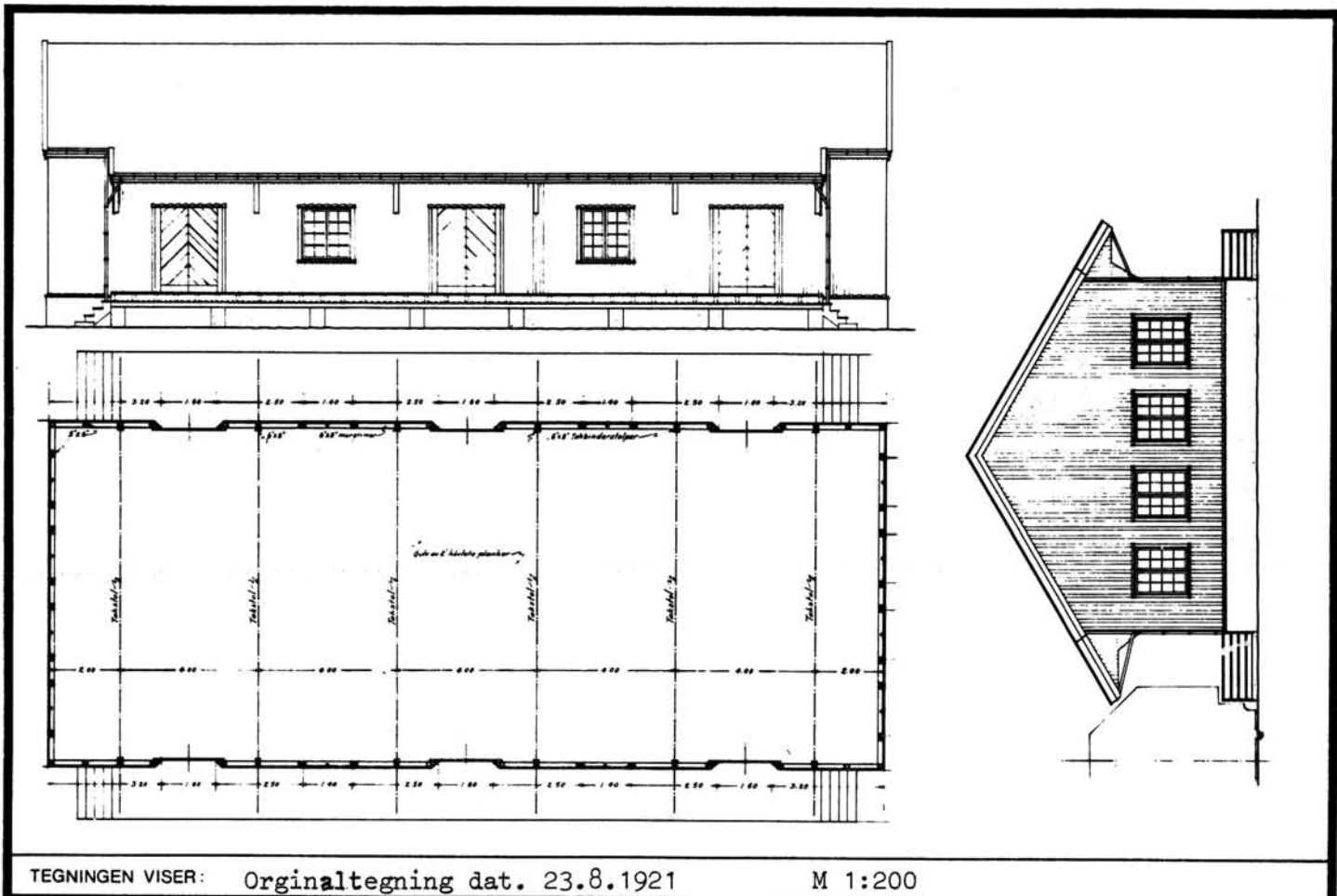
TEGNINGER (ARKIVHENVISNING)	Ak 10711
ELDRE FOTOGRAF.	

ANDRE OPPLYSNINGER	UTGITT	DATO	REGISTR.	DATO
				28.8.81
	RETTELSES- BLAD	NR	INNFØRT DEN	AV
	NR	INNFØRT DEN	AV	
	NR	INNFØRT DEN	AV	

NSB · REGISTRERING AV BYGNINGER

Bak/Had 0703.79

NAVN BYGNINGENS ART	LUNDE STASJON Godshus	STASJONSNR. 2005	BYGN. NR. 2
BANESTREKNING	200 Nordagutu - Lunde	KILOMETER 177,31	
KOMMUNE. MATR. NR.	Nome	GÅRDSNR.	BRUKSNR.
ADRESSE	3740 Lunde	DISTRIKT Drammen	



TEGNINGEN VISER: Originaltegning dat. 23.8.1921 M 1:200

OPPRINNELIG BRUKSFORMÅL	PRIMÆRT Godshus	SEKUNDÆRT	
NÅVÆRENDE BRUKSFORMÅL	PRIMÆRT Godshus Ekspedisjonskontor	SEKUNDÆRT Spiserom	ANTALL LEILIGHETER: 0 ANTALL OVERNATTINGSROM: 0
FORHOLD TIL ANDRE HUS	Del av anlegg - frittstående		
FYSISK MILJØ- SAMMENHENG	Mindre tettsted. Stasjonsby		

VERNEVERDI	<input type="checkbox"/>	PRIORITERT	BYGNINGEN PRIORITERES SPESIELT SOM BEVARINGSOBJEKT (EVT. INTERN NSB-FREDNING)	<input type="checkbox"/>	BYGNINGEN ER FREDET I MEDHOLD AV LOV OM KULTURMINNER
	<input checked="" type="checkbox"/>	HØY	ENDRINGER SKAL IKKE FORETAS FØR ARKITEKTKONTORET HAR GODKJENT PLANENE. DETTE GJELDER OGSÅ UTSKIFTING AV DØRER, VINDUER, KLEDNING, TAKTEKKING OSV.		
	<input type="checkbox"/>	MIDDELS			
	<input type="checkbox"/>	LAV	ENDRINGER KAN FORETAS UTEN GODKJENNING FRA ARKITEKTKONTORET. DET HENVISES TIL GENERELLE RÅD OG RETNINGSLINJER.		
<input type="checkbox"/>	INGEN				

DIMENSJONER	HOVED'IAL M 24,0 x 10,0	BEBYGD AREAL M ² 240	ANTALL ETASJER 1	BRUTTO GOLVAREAL M ²
-------------	----------------------------	------------------------------------	---------------------	------------------------------------

BYGNINGSDEL	TYPE, KONSTRUKSJON	INSTALLASJON	MERKNAD
FUNDAMENT	Betongmur	SKORSTEIN	STK. 1
KJELLER UNDERETASJE	1. Oppfylt betong på kult 2. Kryperom, betongdekke, bordgolv på tilføere.	ELEKTRISITET	Innlagt
YTTERVEGG	Bindingsverk	OPPVARMING	PRIMÆRT: Elektrisk SEKUNDÆRT: Ved
FASADEKLEDNING	1. Stående vekselpanel 2. Liggende skyggepanel	VANN	Innlagt
TAKFORM	Saltak	BAD	
TAKTEKING	1. Krum tegltakstein. 2. Bølgeblikk	TOALETT	TYPE: ANTALL:

VINDUER	Oppr. (m. småruter) På sørvegg 7 postvinduer til kontor/ spiserom.	DEKOR INNSKRIPSJONER	Ingen
DØRER	Porter skiftet (Vipperporter) To porter erst. m. vanlige dører	INTERIØR	

BYGGEÅR	ÅR 1923	MERKNAD
TILBYGGING OMBYGGING FLYTTING	ÅR 1944	ENDRING Avdelt kontor, spiserom, varmerom. Forlenget overbygning over rampe/port på østvegg.

VEDLIKEHOLDS- TILSTAND	TILSTAND: ÅR:	I GOD STAND	BEGYNNENDE FORFALL	FRAMSKREDET FORFALL	RUIN	EVT. FORFALLSÅRSÅK
	1981	X				

FARGESKJEMA	OPPRINNELIG	NAVERENDE	FRAMTIDIG	BYGGHERRE
UTVENDIG VEGG		9D8 Rødbrun		NSB
VINDSKIER		9D8		ARKITEKT NSB-AK v/G.Hoel og R. Werenskiold
GERIKTER		9D8		BYGGMESTER
VINDUER		Hvit		
DØRER		9D8		BYGNINGSTYPE
HJØRNEBORD				STILPREG

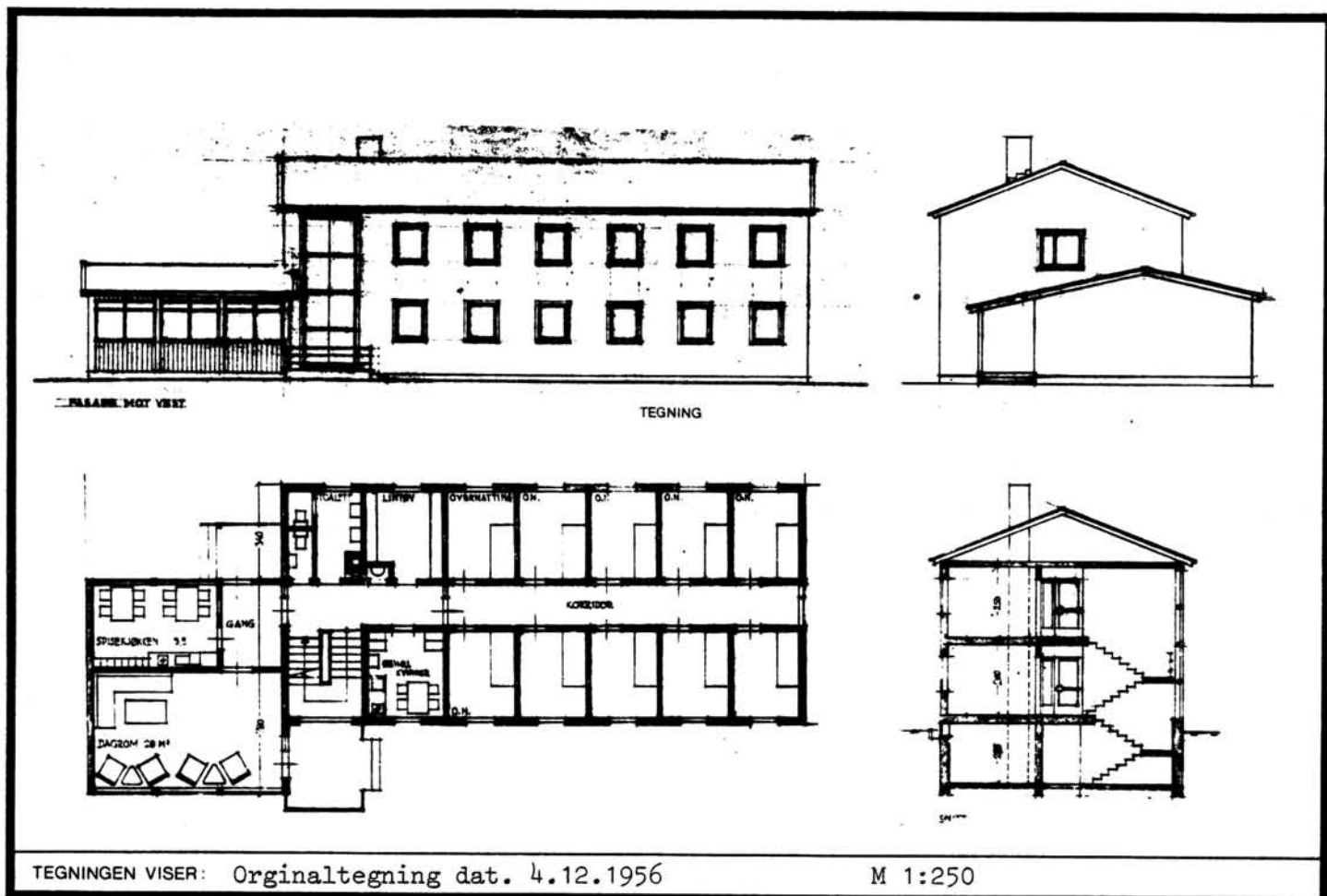
TEGNINGER (ARKIVHENVISNING)	Ak 2935
ELDRE FOTOGRAF.	

ANDRE OPPLYSNINGER	UTGITT	DATO	REGISTR.	DATO 28.8.81
	RETTELSES- BLAD	NR	INNFORT DEN	AV
		NR	INNFORT DEN	AV
		NR	INNFORT DEN	AV

NSB · REGISTRERING AV BYGNINGER

Bak/Had 0703.79

NAVN BYGNINGENS ART	LUNDE STASJON Velferdshus	STASJONSNR. 2005	BYGN.NR. 4
BANESTREKNING	200 Nordagutu - Lunde	KILOMETER	177,52
KOMMUNE.MATR.NR.	Nome	GARDSNR.	BRUKSNR.
ADRESSE	3740 Lunde	DISTRIKT	Drammen



OPPRINNELIG BRUKSFORMAL	PRIMÆRT Velferdshus: -Overnattingsrom -Dagrom	SEKUNDÆRT -Garderober -Toaletter -Fyrrom	
NAVÆRENDE BRUKSFORMAL	PRIMÆRT Velferdshus: -Overnattingsrom -Dagrom	SEKUNDÆRT -Garderober -Toaletter -Fyrrom	ANTALL LEILIGHETER: 0 ANTALL OVERNATTINGSROM: 22
FØRHOLD TIL ANDRE HUS	Del av anlegg - frittstående		
FYSISK MILJØ- SAMMENHENG	Mindre tettsted. Stasjonsby		

VERNEVERDI	<input type="checkbox"/> PRIO- RITERT	BYGNINGEN PRIORITERES SPESIELT SOM BEVA- RINGSOBJEKT (EVT. INTERN NSB-FREDNING)	<input type="checkbox"/> BYGNINGEN ER FREDET I MEDHOLD AV LOV OM KULTURMINNER
	<input type="checkbox"/> HØY	ENDRINGER SKAL IKKE FORETAS FØR ARKITEKTKONTORET HAR GODKJENT PLANENE. DETTE GJELDER OGSÅ UTSKIFTING AV DØRER, VINDUER, KLEDNING, TAKTEKKING OSV.	
	<input checked="" type="checkbox"/> MIDDELS		
	<input type="checkbox"/> LAV	ENDRINGER KAN FORETAS UTEN GODKJENNING FRA ARKITEKTKONTORET. DET HENVISES TIL GENE- RELLE RÅD OG RETNINGSLINJER.	
	<input type="checkbox"/> INGEN		

DIMENSJONER	HOVEDÅL M 25,93 x 8,69	BEBYGD AREAL M ² 220	ANTALL ETASJER 2	BRUTTO GOLVAREAL M ²
-------------	---------------------------	------------------------------------	---------------------	------------------------------------

BYGNINGSDEL	TYPE, KONSTRUKSJON	INSTALLASJON	MERKNAD
FUNDAMENT	Ringmur, betong forblendet med skifer	SKORSTEIN	STK. 1
KJELLER UNDERETASJE	1. Kjeller, betongdekke 2. Lufta kryperom, betongdekke	ELEKTRISITET	Innlagt
YTTERVEGG	1. Mur av lettbetong 2. Bindingsverk i tre (dagrom).	OPPVARMING	PRIMÆRT: Olje SEKUNDÆRT: Elektrisk
FASADEKLEDNING	Puss	VANN	Innlagt
TAKFORM	Saltak	BAD	Dusj
TAKTEKKING	Skifer "fasett"	TOALETT	TYPE: WC ANTALL: 4

VINDUER	Opprinnelige (vippevinduer)	DEKOR INNSKRIPSJONER	Ingen
DØRER	Opprinnelige (Teakdører m. glassfelter)	INTERIØR	Pussette/malte flater. Badet dårlig - løse fliser, sopp m.m.

BYGGEÅR	ÅR 1961	MERKNAD
TILBYGGING OMBYGGING FLYTTING	ÅR	ENDRING

VEDLIKEHOLDS- TILSTAND	TILSTAND: ÅR:	I GOD STAND	BEGYNNENDE FORFALL	FRAMSKREDET FORFALL	RUIN	EVT. FORFALLSÅRSÅK
	1981	X				

FARGESKJEMA	OPPRINNELIG	NAVERENDE	FRAMTIDIG	BYGGHERRE
UTVENDIG VEGG		5B4 Gråoransje		NSB
VINDSKIER		Hvit		ARKITEKT
GERIKTER				NSB-AK v/A. Sundby
VINDUER		Hvit		BYGGMESTER
DØRER		Klarlakk		BYGNINGSTYPE
HJØRNEBORD				STILPREG


TEGNINGER (ARKIVHENVISNING)	Ak 10908
ELDRE FOTOGRAF.	

ANDRE OPPLYSNINGER	Tilfluksrom i kjeller.	UTGITT	DATO	REGISTR.	DATO
					28.8.81
		RETTELSES- BLAD	NR	INNFORT DEN	AV
			NR	INNFORT DEN	AV
NR	INNFORT DEN		AV		

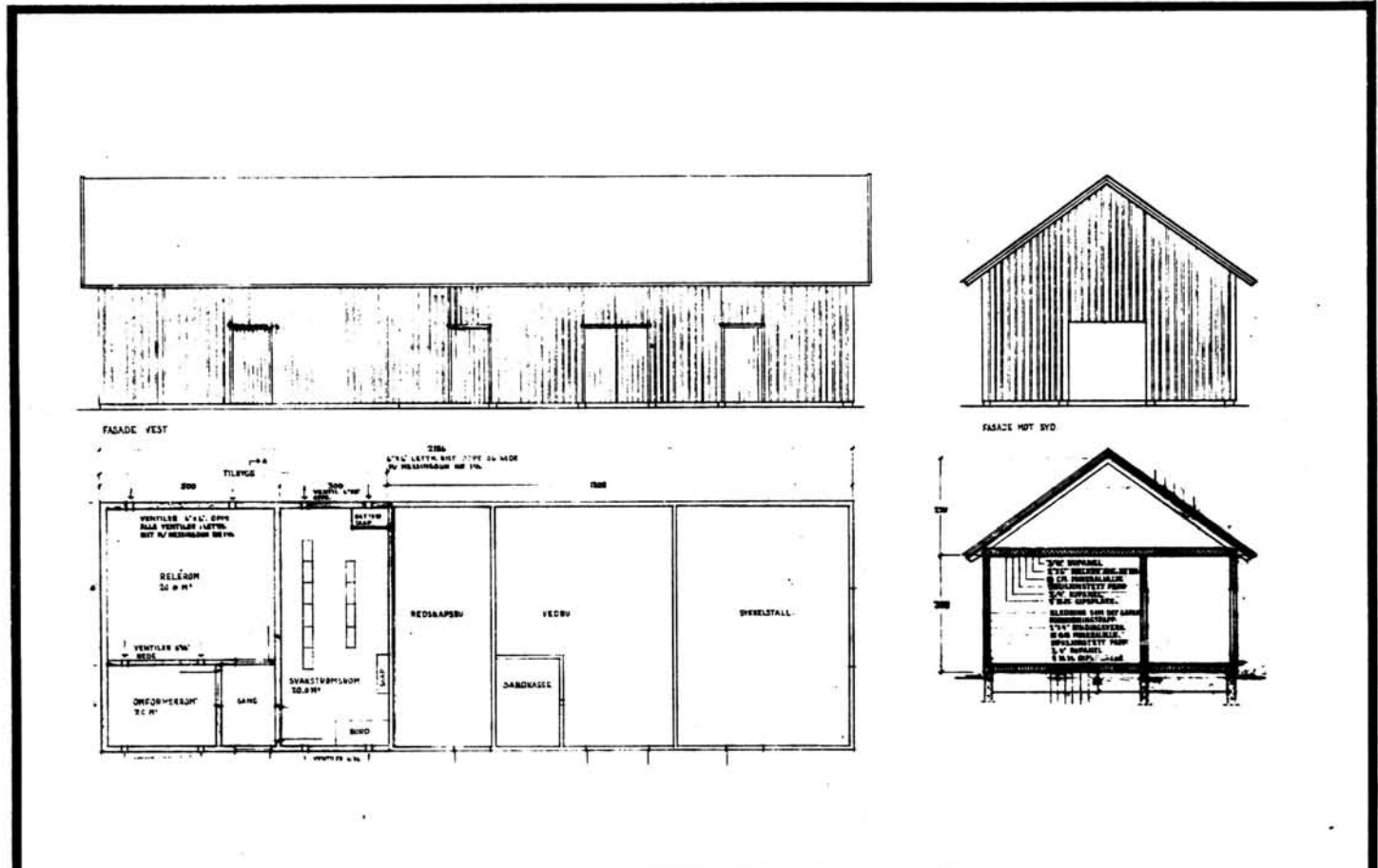
NSB · REGISTRERING AV BYGNINGER

Bak/Had 0703.79

NAVN BYGNINGENS ART	LUNDE STASJON Vedbu	STASJONSNR.	2005	BYGN.NR.	7
BANESTREKNING	200 Nordagutu - Lunde	KILOMETER	177,41		
KOMMUNE.MATR.NR.	Nome	GÅRDSNR.		BRUKSNR.	
ADRESSE	3740 Lunde	DISTRIKT	Drammen		



FOTO



TEGNINGEN VISER: Endringstegning dat. 29.9.1967 Tilbygg ikke utført. M 1:200

OPPRINNELIG BRUKSFØRMÅL	PRIMÆRT Vedbu	SEKUNDÆRT	
NÅVÆRENDE BRUKSFØRMÅL	PRIMÆRT Vedbu Garasje for Truck og traktor	SEKUNDÆRT	ANTALL LEILIGHETER: 0 ANTALL OVERNATTINGSROM: 0
FORHOLD TIL ANDRE HUS	Del av anlegg - frittstående		
FYSISK MILJØ- SAMMENHENG	Mindre tettsted. Stasjonsby		

VERNEVERDI	<input type="checkbox"/> PRIO- RITERT	BYGNINGEN PRIORITERES SPESIELT SOM BEVA- RINGSOBJEKT (EVT. INTERN NSB-FREDNING)	<input type="checkbox"/> BYGNINGEN ER FREDET I MEDHOLD AV LOV OM KULTURMINNER
	<input type="checkbox"/> HØY	ENDRINGER SKAL IKKE FORETAS FØR ARKITEKTKONTORET HAR GODKJENT PLANENE. DETTE GJELDER OGSÅ UTSKIFTING AV DØRER, VINDUER, KLEDNING, TAKTEKKING OSV.	
	<input type="checkbox"/> MIDDELS		
	<input type="checkbox"/> LAV		
	<input checked="" type="checkbox"/> INGEN	ENDRINGER KAN FORETAS UTEN GODKJENNING FRA ARKITEKTKONTORET. DET HENVISES TIL GENE- RELLE RÅD OG RETNINGSLINJER.	

DIMENSJONER	HOVEDTAL M 13,0 x 7,0	BESTILT AREAL M ² 91	ANTALL ETASJER 1	BRUTTO GOLVAREAL M ²
-------------	--------------------------	------------------------------------	---------------------	------------------------------------

BYGNINGSDEL	TYPE, KONSTRUKSJON	INSTALLASJON	MERKNAD
FUNDAMENT	Betongpillarer	SKORSTEIN	STK. 0
KJELLER UNDERETASJE	Oppfylt, sviller på sand	ELEKTRISITET	Innlagt
YTTERVEGG	Bindingsverk	OPPVARMING	PRIMÆRT: SEKUNDÆRT:
FASADEKLEDNING	Stående glissen låvepanel	VANN	Ikke innlagt
TAKFORM	Saltak	BAD	TYPE:
TAKTEKKING	Bølgeblikk	TOALETT	ANTALL:

VINDUER		DEKOR INNSKRIPSJONER	
DØRER	1 større port	INTERIØR	


BYGGEÅR	ÅR 1925	MERKNAD ?
TILBYGGING OMBYGGING FLYTTING	ÅR	ENDRING

VEDLIKEHOLDS- TILSTAND	TILSTAND:	GOD STAND	BEGYNNENDE FORFALL	FRAMSKREDET FORFALL	RUIN	EVT. FORFALLSÅRSÅK
	ÅR:					
	1981	X				

FARGESKJEMA	OPPRINNELIG	NAVERENDE	FRAMTIDIG	BYGGHERRE
UTVENDIG VEGG		9D8 Rødbrun		NSB
VINDSKIER		9D8		ARKITEKT NSB-Ak v/A. Sundby
GERIKTER				BYGGMESTER
VINDUER				BYGNINGSTYPE
DØRER		9D8		STILPREG
HJØRNEBORD				

TEGNINGER (ARKIVHENVISNING)	Ak 11248 (tegning for utvidelse med CTC-rom, ikke utført)
ELDRE FOTOGRAF	

ANDRE OPPLYSNINGER	UTGITT	DATO	REGISTR.	DATO 28.8.81
	RETTELSES- BLAD	NR	INNFORT DEN	AV
		NR	INNFORT DEN	AV
		NR	INNFORT DEN	AV



MIKROMARC

Jembaneverket
Biblioteket



09TU03326

200000022151