





Bygningsregistrering

NSB-Arkitektkontoret Storgt. 33 Oslo 1



Stavanger distrikt



Norges statsbaner. Arkitektkontoret

NSBs Bygningsregistrering

STAVANGER DISTRIKT

Innhold:

- Opplegg og bruk
- Innledning til Sørlandsbanen med sidelinjer.
Bygningshistorikk.
- Registreringer
 - (Sira) - Flekkefjord
 - Sira - Stavanger
 - (Ganddal) - Algård

NSB Arkitektkontoret
Storgt. 33
Oslo 1

Aasmund Dahl
Overarkitekt



Utgitt desember 1983.
Trykt ved NSB.

Eks. 1

q 332(083.86):656.2(181)
NSB

NSBs Bygningsregistrering

Opplegg og bruk

OM PROSJEKTET

I 1978 ble arbeidet med registrering av NSB's ca 5 000 bygninger påbegynt. En begrenset bygningsfortegnelse fra begynnelsen av 1950-årene var ikke blitt ajourført og manglet elementære opplysninger om den enkelte bygning.

Registreringsarbeidet har vært drevet i NSB's regi, men har delvis vært finansiert av Sekretariatet for registrering av faste kulturminner i Norge. Dette sekretariatet administrerer en omfattende registrering av samtlige bygninger oppført før 1900 i landet. NSB's arkitektkontor har administrert registreringsprosjektet mens frilanstilknyttede arkitekter har utført registreringen.

REGISTRERINGENS FORMÅL


Formålet med registreringen har vært:

1. Å bygge opp et brukervennlig register over samtlige bygninger i NSB til bruk i forvaltningen. Det skal gis grunnleggende data om samtlige bygninger samt allsidige opplysninger om et utvalg av bygningene. Registeret er bygd opp for seinere bruk av EDB til lagring og ajourføring.
2. Å sikre en forsvarlig behandling av bygningsmassen ved ombygginger, tilbygg og vedlikehold, gjennom bl.a. en sortering av bygningene med hensyn til saksbehandling.
3. Å legge grunnlaget for at NSB kan utforme en egen politikk i vernespørsmål. I en tid der verneinteressene fokuseres på NSB's bygningsmasse, samtidig som NSB står foran en omfattende sanering av egne bygninger, er det nødvendig å finne fram til et velbegrunnet utvalg av verneobjekter.

OPPLEGG OG INNDELING

Registreringene er presentert distrikt- og strekningsvis. Hver strekning er igjen inndelt etter mønsteret:

Stasjon - mellomstrekning - stasjon - osv., slik at hver stasjon og hver mellomstrekning utgjør en enhet (forøvrig identisk med opplegget i stortingsmelding nr. 10 (1979-80) "Fortegnelse over statens eiendommer").



Registreringen er utført på 2 nivåer:

1. Oversiktsregistrering med grunnleggende opplysninger om samtlige NSB-bygninger.
2. Detaljregistrering av et utvalg av bygningene.

Bygningene som detaljregistreres er valgt ut etter følgende kriterier:

1. Samtlige bygninger oppført før 1900.
2. Bygninger oppført etter 1900 med unntak av plattformskur, trallebuer, materialbuer, hvilebuer, sporskiftekiosker, utedoer, pumpehus, uthus til vokterboliger, CTC-hus samt mindre verksteder, garasjer, lagerbygninger o.l.
3. Dersom bygningen som nevnt ovenfor er av spesiell arkitektonisk eller antikvarisk interesse, eller inngår som en del av et arkitektonisk helhetlig anlegg, er de imidlertid likevel medtatt.

Hver stasjon/mellomstrekning har således følgende innhold:

1. Oversiktskjema med opplysninger om samtlige bygninger på stasjonen/mellomstrekningen.
2. Situasjonsplan for identifikasjon av bygningene (gjelder for stasjoner og større anlegg på mellomstrekningene).
3. Detaljregistreringsskjemaer der dette er aktuelt.

Bygg av spesiell forsvarsmessig betydning er holdt utenfor registreringen.

AJOURFØRING

Ajourføring av registreringene kan for de større bygningenes vedkommende skje ved eiendomsinformasjon som allerede flyter gjennom NSB. Når det gjelder mindre bygninger som buer, skur, uthus osv. må ajourføringen skje ved periodisk gjennomgang av denne bygningsmassen i samarbeid med de lokale baneavdelingene.

Ajourføringen vil bli formidlet både gjennom utgivelse av rettelsesblad og ved nyopptrykk av hefter i sin helhet.

KOMMENTARER TIL ENKELTE AV DETALJREGISTRERINGSSKJEMAETS RUBRIKKER

Banestrekning

Inndeling og nummerering er gjennomført i henhold til trykk 802, rettelsesblad nr. 2 (1. jan. 1982).



Stasjonsnummer

Stasjonsnummer er også hentet fra trykk 802.

Bygningsnummer

Bygningsnummeret er en for denne registrering intern, fortløpende nummerering for hver stasjon/anlegg, for lettere å kunne sammenholde oversiktsregistrering, situasjonsplan og detaljregistreringer.

Fotografier

Datering for fotografiene sammenfaller med registreringsdato dersom ikke noe annet er nevnt.

Tegning

Ved valg av tegning er det i størst mulig grad forsøkt å finne fram til opprinnelig tegning. Unntak fra dette har vært gjort der seinere ombygginger/tilbygginger har forandret bygningsformen totalt. Ajourførte tegninger for de fleste NSB-bygninger finnes i distriktene og/eller baneavdelingens arkitektkontor i Had.

Verneverdi

Fastsettelse av verneverdi har skjedd på fritt, faglig grunnlag av registratorene i samarbeid med arkitektkontoret. De viktigste kriteriene har i prioritert rekkefølge vært:

1. Bygningshistorisk/arkitekturhistorisk verdi i landsmålestokk, om bygningen er banebrytende/representativ for en spesiell byggeskikk.
2. Jernbanehistorisk verdi og plassering. Om bygningen har en funksjon som forteller noe om jernbaneteknologien og historien.
3. Bygningens plass i lokalhistorien.

I tillegg er det tatt hensyn til:

4. Om bygningen fortsatt har et opprinnelig utseende.
5. Bygningens verdi som del av et helhetlig anlegg.

Rubrikken for prioritering ("prioritert") er innført for å muliggjøre utvelgelse av et mindre antall bygninger som spesielt verneverdige. Ettersom NSB's bygninger ofte ble oppført i serier kan det f.eks. være aktuelt å velge ut en av flere like for bevaring. Ved utfylling av denne rubrikken har det, der det har vært mulig, vært tatt sidehensyn til bygningens framtidige bruksmulighet.



I rubrikkene for verneverdi er det innlagt rutiner for saksbehandling for å fremme en arkitektonisk og anti-kvarisk forsvarlig behandling ved ombygginger osv. Som det framgår av teksten i rubrikkene skjer dette ved en sortering av bygningene i 2 kategorier. Ved bygninger med høy og middels verneverdi skal arkitektkontoret godkjenne slike endringer.

Fargeskjema

Fargene er angitt med kodebetegnelse etter boka "Farver i farver", Politikens forlag, København 1974. Fargene er i tillegg angitt med fargebetegnelse.

Tegninger (Arkivhenvisning)

For tegninger som befinner seg i NSB's forskjellige arkiver opptrer følgende forkortelser:

A	}	Arkitektkontorets tegningsarkiv, Had
Ak		
Bd		
Bl		

BdB	Bergen distr.	Baneavd. arkiv
-----	---------------	----------------

DdB	}	Drammen distr.	"	"
B				

HdB	Hamar distr.	"	"
-----	--------------	---	---


KdB	Kristiansand distr.	"	"
-----	---------------------	---	---

NdB	Narvik distr.	"	"
-----	---------------	---	---

Odb	Oslo distr.	"	"
-----	-------------	---	---

SdB	Stavanger distr.	"	"
-----	------------------	---	---

TdB	Trondheim distr.	"	"
-----	------------------	---	---



NSB - REGISTRERING AV BYGNINGER

Innledning til: SØRLANDSBANEN M/SIDELINJER (Stavanger distrikt)

Baneanlegg	Åpnet	Merknader
Stavanger-Egersund	1878	Ombygd til normalspor 1944 Elektrifisert 1956
Egersund-Flekkefjord	1904	Ombygd til normalspor 1944 Elektrifisert 1956
Ganddal-Ålgård	1924	Persontrafikk nedlagt 1955
Tronvik-Sira-Sirnes	1944	Omlegging for Sørlandsbanen

BYGNINGSHISTORIKK

Stavanger-Egersund

1878: Jæderbanen

Strekningen bandt Stavanger sammen med det rike jordbruksdistriktet på Jæren, og ble derfor en svært lønnsom bane. Stasjonsanlegget i Stavanger ble påkostet og representativt, men prosjekteringen av de øvrige stasjoner ble innhentet av lavkonjunkturen som gjorde seg gjeldende fra slutten av 1870-åra. De ble derfor sparsomt utstyrt når det gjelder bygninger.


P.A. Blix var jernbanearkitekt i årene 1874-78, og leverte tegninger til anlegget, foruten til Østfoldbanen og Rørosbanen. Han levde 1831-1901.

I Stavanger ble foruten stasjonsbygning og privetbygning, oppført lokstall med verksted, snekkerverksted med smie, samt to godshus, hvorav det ene ved havna. Alle disse bygningene ble tegnet av Blix.

Stasjonsbygning og privetbygning ble oppført i pusset mur, med høye bratte tak og smijernsdekor. Stasjonsbygningen ble utstyrt med hjørnetårn, bygningens volumer var asymmetrisk oppbygd, og ga et romantisk preg. Det faller nærmest å sammenlikne den med Halden stasjonsbygning. De øvrige bygningene var i upusset mur og med relieff i murverket som understreket åpningenes høyreiste form, i tråd med den nygotiske stil. En større arbeiderbolig ble ommåttet til bolig for stasjonsmester og driftsbestyrer.

Av alle disse bygninger har trolig bare snekkerverkstedet med smie overlevd til i dag, om enn i sterkt forandret form, nemlig som 1. etasje i bygning for bilrutekontor.

I Egersund ble et innkjøpt hus benyttet som stasjonsbygning. Blix tegnet godshus og et lokskur, samt perronghaller (overdekning av spor og plattform)- alt i tre. Perronghaller ble forøvrig også oppført i Stavanger.



Til mellomstasjonene Hinna, Klepp, Bryne ("Time"), Nærbø og Ogna ble valgt stasjonsbygning "for mellemstation, Hvalstad-type". Typen ble opprinnelig tegnet av G.A. Bull for jernbanen Kristiania-Drammen, og ble oppført ved flere baneanlegg i 1860 og -70 åra (Randsfjordbanen, Rørosbanen, Jærbanen og Vossebanen). Typen hadde tilbygg for godsrom og for privet, og var utstyrt med stort takutspring på plattformsiden. Den representerer et forsøk på å få alle funksjoner samlet i en bygning, og var ment for steder med liten trafikk. Løsningen var billig, og ble trolig valgt på Jæren for å spare penger. Av Jærbanens Hvalstadtyper er bare Ogna bevart, sterkt forandret men ikke helt ugjenkjennelig.

I Sandnes ble større trafikk forventet, og det ble derfor bygd separat godshus, tegnet av Blix. Stasjonsbygningen tegnet han tydelig etter modell av Bulls "mellemstation Asker type". Denne typen hadde romsligere forhold for stasjonsmester og reisende enn det Hvalstad-typen hadde.

Varhaug og Vigrestad fikk oppført bygning "for Stoppesteder og Vogterbolig", tegnet av Blix spesielt for Jærbanen. Det er en vokterbolig med ekspedisjonsrom i 1. etg. Han tegnet også rene vokterboliger i to typer for Jærbanen, en enkel og en dobbel. Av alle disse er bare en bevart (i NSB's eie), nemlig enkel vokterbolig i Sirevåg. Den er ombygd.

1920: Jærhuset på Brusand

Brusand stasjon ble opprettet ca 40 år etter banens åpning. Den fikk en stasjonsbygning det er verdt å nevne spesielt. Den ble tegnet ved NSB's eget arkitektkontor i kontorets tidligste periode, av arkitekt Jens Flor. Bygningen er spesiell, fordi den er et eksempel på at en jernbanestasjon tok modell i omegnens spesifikke byggestil ("Jærhuset"). Like i forveien var det avholdt arkitektkonkurranser om stedstilpassete stasjonsbygninger. Stasjonene over Dovrefjell er et resultat av dette. Konkurransenes vellykkete resultat ga inspirasjon til jærhus-stasjonen.


Omtrent samtidig (1916) ble det bygd et nytt jernbaneverksted ved Vaulen, med et tilliggende ekspedisjonshus for stoppested.

1940-åra: Krig og normalspor

Under krigen ble Sørlandsbanen ført helt fram til Stavanger, det vil si at strekningen ble omgjort til normalspor. Bortsett fra nye godshus ved enkelte stasjoner, ble det i forbindelse med omleggingen oppført få bygninger. Det henger trolig sammen med at den tyske krigsmakten planla anlegg av en indre bane mellom Klungland (ved Egersund) og Ålgård, som skulle være mindre utsatt for allierte angrep enn strekninga langs kysten. Bare Hinna stasjon (foruten Egersund, se under Egersund-Flekkefjord) fikk ny ekspedisjonsbygning i denne perioden. Den er tegnet av Gudmund Hoel som var overarkitekt ved NSB's arkitektkontor 1930- ca 1947, i en stil med trekk av funksjonalismens renhet og nyklassisismens motiver i detaljering, særlig dørromrammingene.

1950-åra: Elektrifisering og nybygging

Den perioden som i størst grad preger bygningsmassen ved strekningen, er 1950-åra. Dette henger sammen med at strekningen ble



elektrifisert i 1956, og dessuten at befolkningsøkningen i byene og tettstedene krevde mer tidsmessige stasjoner. Sandnes, Klepp, Bryne, Nærbø, Varhaug, Vigrestad, Sirevåg og Hellvik fikk nye stasjonsbygninger, de minste stasjonene med tilbygg for godsrom, de største med separate godshus.

Om stasjonsbygningene kan det sies at de fikk en form som i liten grad har noe til felles med jernbanearkitekturens hevdvundne karaktertrekk. Bortsett fra karnappet for stillverket, er det lite som skiller dem fra bolighus og kontorbygg fra samme perioden. De er oftest i 2 etasjer, med rene saltak eller valmtak. De fleste har pussete fasader, og av disse er flere oppført av en type lett-betongblokker eller -elementer som kom på markedet i 50-åra, men som er beheftet med mange tekniske svakheter. Alle disse bygningene er tegnet ved NSB's arkitektkontor.

I Stavanger ble det bygd ny stasjonsbygning rundt 1960, tegnet av lokale arkitekter (Helland og Arreberg). Bygningen består av en seksetasjes høyblokk med kontorer, og en to etasjes lavblokk med bl.a. en stor trafikkhall i full høyde, og åpnet med glassparti mot både byen og plattformene. Bygningen inngår naturlig i Stavangers nyregulerte og moderne sentrum.

I Stavanger ble også oppført nytt godshus m.m. på den såkalte Ytre Tomt, og i 50-åra ble det enda en gang bygd nytt verksted, denne gang på Kvaleberget. I forbindelse med elektrifiseringen ble det bygd elektroverksted med tilhørende boliger ved Ganddal, typehus tegnet ved NSB's arkitektkontor og oppført en rekke steder.


Egersund-Flekkefjord

Århundreskiftet: Jugendstil

Strekningen ble vedtatt i Stortinget i 1894 som en del av det såkalte "store jernbanekompromiss". Det var en tid da mange distrikter reiste krav om jernbane. At det ble vedtatt en bane gjennom det vanskelige og spredt bebygde landskapet mellom Egersund og Flekkefjord, ble allerede dengang forklart med at strekningen seinere skulle bli en del av Sørlandsbanen fra Stavanger til Østlandet. Av denne grunn ble også strekningen utstyrt med bygninger av stambane-kvalitet.

Arkitekt for bygningene var Paul Due (1835-1919). Han er vår viktigste jernbanearkitekt, ettersom han leverte tegninger for nesten alle jernbaneanlegg i den store utbyggingsperioden mellom 1890 og 1910. I det første tiår av vårt århundre dominerte jugend-stilen, eller artnoveaustilen, innen den akademiske arkitekturen. Due benyttet denne stilen til stasjonene mellom Egersund og Flekkefjord, både i bygninger av mur og av tre.

I Flekkefjord ble det oppført stasjonsbygning og en egen restaurantbygning, begge i pusset mur, som sammen med privetbygning i tre og en liten jernbanepark dannet en velkomponert helhet. Stasjonsbygningen var i to etasjer, symmetrisk oppbygd rundt det sentrale venterommet, og ved hjelp av runde trappetårn, buete åpninger for vinduer og dører, avrundete hjørner og valmete tak, gitt en på samme tid både stram og myk form i et organisk samspill. Restaurantbygningen i en etasje reflekterte stasjonsbygningens uttrykk.



Spisesalen hadde velvet himling, tilsvarende den som idag finnes i restauranten på Hamar. Priveten i tre hadde pyramidetak og detaljer som spilte opp til hovedhusene. Dette bygningsanlegget kan ses på som et av høydepunktene i Dues arbeider i jugendstil for NSB. Dessverre ble det revet i begynnelsen av 1970-åra. En stor lokstall for seks maskiner ble oppført i upusset mur, og en vognremisse i bindingsverk av tre. Disse inngikk også formmessig i anleggets helhet, og er bevart forholdsvis uforandret. Videre ble oppført et godshus i tre, i dag omgjort til byens "stasjonsbygning".

Mellomstasjonene

For mellomstasjonene tegnet Due typehus av forskjellig størrelse, både for stasjonsbygning, privet og ilgodshus. Disse typene ble også benyttet ved Bergensbanen og Arendal-Åmlibanen, begge åpnet noen få år etter Egersund-Flekkefjordbanen. Den største stasjonsbygningstypen, "Moi-typen", ble f.eks. også valgt ved Nesbyen og Ål. Den hadde valmet tak og var i oppbyggingen preget både av symmetri og asymmetri. Til denne typen ble det bygd separat godshus. Det gjelder også for den noe mindre "Sirnes-typen", som ble oppført ved Helleland og Sirnes. Den hadde halvvalmet tak med mønekam, og fasaden mot sporet var symmetrisk om midtpariet. Den minste av typene, kalt "Flikkeid-typen", ble oppført ved stoppestedene Ualand, Heskestad og Flikkeid. Den hadde tilbygg for godshus, og derfor en asymmetrisk oppbygging.

I disse trehusene kom jugendstilen til uttrykk ved buete former på arker, vinduenes losholter og gerikter, samt vindskier. Geriktene ble avsluttet med papyrusblomster, og øverste vindusfelt oppdelt i småruter. Fasadene ble delt i flater ved hjelp av profilerte båndgesimser.


Flere av disse trekkene er også utnyttet ved typene for priveter og for ilgodshus. Due tegnet to privetyper, nemlig "Flikkeid-typen" og "Heskestadtypen". Typene var nesten identisk like, med Heskestadtypen som en mindre variant. Under framføringen av CTC-anlegg på strekningen i 1960-åra, ble flere av privetene ombygd til relehus. Ilgodshuset ble oppført ved Moi, og selv om funksjonene er forandret er det fortsatt en del av stasjonens helhet.

Vanntårnet

Vanntårn ble oppført ved Flikkeid på toppen av den tunge stigningen fra Loga, samt på Moi og Helleland. Ved sin runde form og ved detaljeringen ga Due også vanntårnene jugendstilens uttrykk. Tårnene hadde pusset mur nede og en trekonstruksjon oppå. Flikkeid vanntårn er bevart.

1930-åra: Sørlandsbanen

I slutten av 30-åra ble forbindelsen østover etablert. Man hadde valgt en indre trasè slik at Sørlandsbanen ble knyttet til Egersund-Flekkefjordbanen ved Sira. I den forbindelse ble den gamle banen omlagt noe, slik at Sirnes stasjon ble nedlagt mens en ny forgreiningstasjon måtte bygges ved Sira. Stasjonsbygningen her har slektskap mer med bygningene østover mot Kristiansand, enn med bygningene i Stavanger distrikt. Den er tegnet av Gudmund Hoel ved NSB's arkitektkontor, med stiltrekk som er lånt fra tidas funksjonalisme-panelarkitektur, som hjørne-plasserte vinduer og knapp takgesims. Den fikk tilbygg for godsrom.



Forøvrig ble oppført en stor lokstall i tre, tegnet under krigen av Gudmund Hoel.

Ved elektrifiseringen av Sørlandsbanen i 50-åra, ble nye funksjoner lagt til Sira. Det ble oppført elektroverksted og en rekke boliger, etter samme typetegninger som ved Ganddal.

Egersund

Due tegnet en ny og mer representativ stasjonsbygning til Egersund i forbindelse med Egersund-Flekkefjordbanen. Det var en to-etasjes pusset murbygning med en sluttet og bastant form. Kvadersteiner i 1. etasje skaper inntrykk av en solid sokkel. Jugendperioden røpes ved en del detaljering, særlig vinduer og dører.

Ved Sørlandsbanens framføring ble banen omlagt og ny stasjon bygd i utkanten av byen, til erstatning for den gamle som lå inne i byen men ved et tungvint buttspor. Den nye stasjonsbygningen ble tegnet under krigen ved NSB's arkitektkontor, og ble holdt i en enkel nyklassisistisk stil med hvitmalt puss. Det strenge og kjølige uttrykket kan trolig ses på bakgrunn av krigstidas strenge forhold og påtvungne idealer.

Lokstallen ble tegnet samtidig, og gitt et tilsvarende uttrykk. Det nåværende godshuset ble oppført i forbindelse med elektrifiseringen midt på 50-tallet, og er i materialer og form typisk for denne tida. Dues stasjonsbygning ble revet rundt 1980.

Ganddal-Ålgård


Sidebanen til industristedet Ålgård ble bygd i begynnelsen av 1920-åra, mens nyklassisismen var den dominerende stilretning i norden. Ålgårdbanens bygninger gjenspeiler dette til en viss grad. Til stoppestedene ble oppført små ekspedisjoshus med godsrom. De hadde valmet tak. Eneste stasjonsbygning var på endestasjonen Ålgård. Markerte hjørnebord, profilert takgesims, vindfang med tempelfront-motiv, dørromramminger og vindusplassing, plasserer bygningen i nyklassisismen. Dertil hadde takene svai, både hovedvolumets pyramidetak og godsromfløyens saltak. Denne svaien knytter an til lokale vestlandske tradisjoner. Arkitekt for disse bygningene var R. Werenskiold ved NSB's arkitektkontor.

Ved Ålgård ble også oppført en lokstall i upusset mur.

Trond Taugbøl

REGISTRATOR :


Trond Taugbøl



RETTELSER:

Rubrikk for banestrekning er på en del av presentasjons-skjemaene ikke korrigeret i forhold til siste rettelsesblad (rettelsesblad nr. 2, 1. januar 1982) til trykk nr. 802. Riktige banestrekninger med strekningsnr. skal være:

220	Sira	- Egersund
222	Egersund	- Ganddal
223	Ganddal	- Stavanger
225	Sira	- Flekkefjord
226	Ganddal	- Ålgård




NSB - REGISTRERING AV BYGNINGER

UTGITT:
REVIDERT:

STASJONSNR: 225 SIRA - FLEKKEFJORD
 STASJON/SIDEKORING/ANLEGG: 225 SIRA - FLEKKEFJORD
 BANE/BILROUTE: FLEKKEFJORDSBANEN
 DISTRIKT: STAVANGER

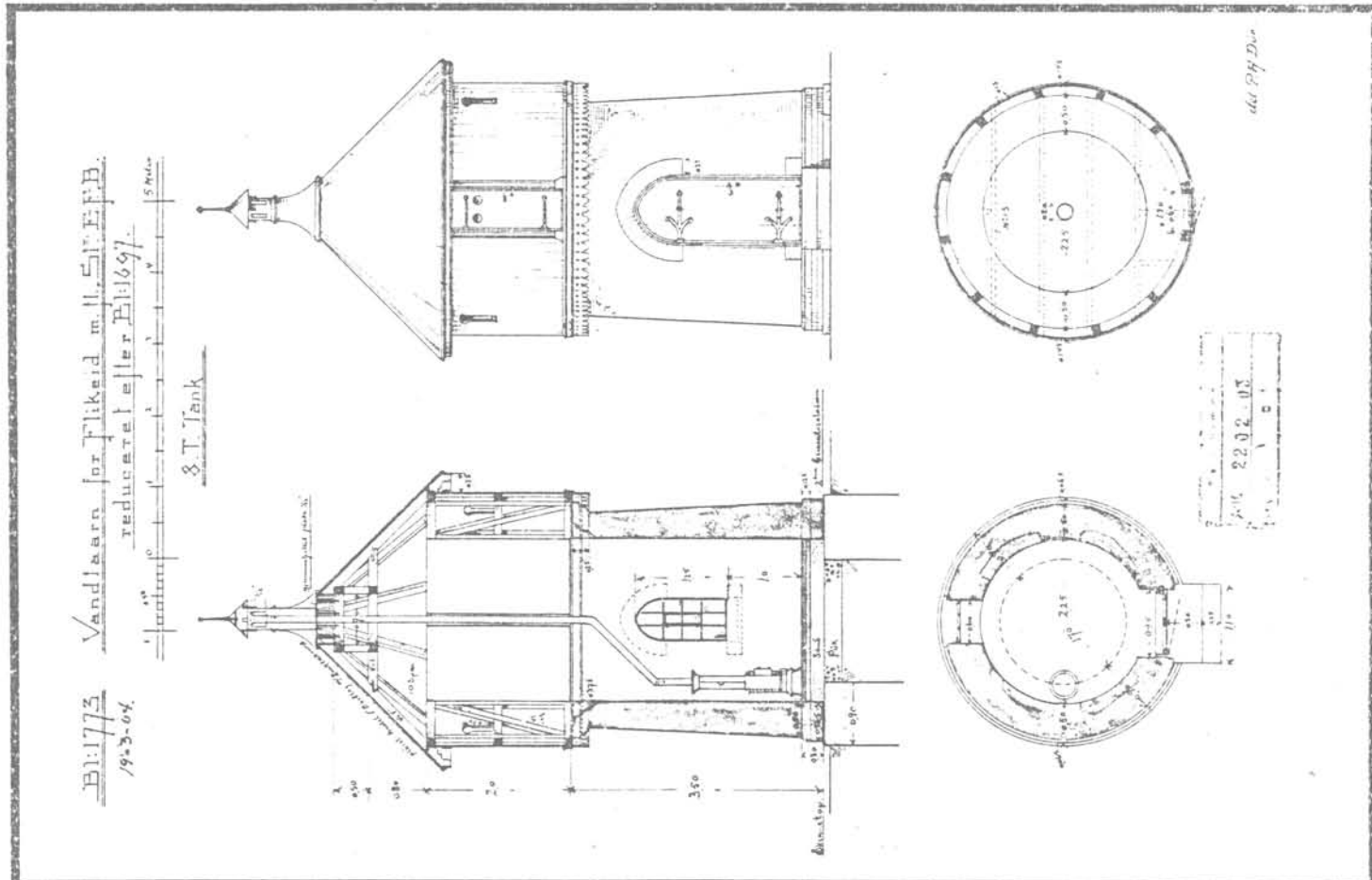

BYGN NR	KILOMETER	BYGNINGSTYPE	ADRESSE	MATRIKkel GNR BNR	BEBYGD AREAL	ETG	BRUTTO GOLVFLATE	HOVED-MATERIALE	BYGGEAR	TEGNINGER ARKIVNR	MERKNAD	ESJET SP. I MA
	469,56	Uværskur	Bakkekleivi		8	1		Tre	1947			
	470,57	Uværskur	Sirnesmoen		7	1		Tre	1944			
		Uværskur	Sirnes					Tre				
		Kvilebu	Sirnes					Tre				
		Trallebu	Sirnes					Tre				
		Uværskur	Regevik					Tre				
		Uværskur	Flikkeid					Tre				
	477,28	Vanntårn	Flikkeid		5,5	2		Mur	1904	Bl 1773		x
		Kvilebu	Flikkeid					Tre	1960			
		Uværskur	Lavoll					Tre				
		Redskaåsbu	Solandsvegen					Tre				
	480,43	Kvilebu	Trollheim					Tre				
	480,83	Uværskur	Stramslangsvegen		10	1		Tre	1946			
	481,42	Kvilebu	Løgan					Tre	1960	994a		
		Uværskur	Løgan					Tre				
		Uværskur	Logaåsen					Tre				
		Trallebu	Loga					Tre				
		Uværskur	Loga		24	1		Tre	1904	Bl 1696		x
		Uværskur	Selura		8	1		Tre	1946			
		Uværskur	Drangeid		10	1		Tre	1946			



NSB-REGISTRERING AV BYGNINGER

201 (194) 1700/7

NAV BYGNINGENS ART	FLIKKEID H.P. Vanntårn	STASJONSNR.	BYGN NR.
BANESTREKNING	225 Sira - Flekkefjord	KILOMETER	
KOMMUNE, MATR. NR.	Flekkefjord	GÅRDSNR.	BRUKSNR.
ADRESSE		DISTRIKT	Stavanger



TEGNINGEN VISER: Org.tegn. Dat. 19.3. 1904 M 1:100

OPPRINNELIG BRUKSFORMAL	PRIMÆRT Vanntårn	SEKUNDÆRT	
NÅVERENDE BRUKSFORMAL	PRIMÆRT Ingen	SEKUNDÆRT	ANTALL LEILIGHETER: 0 ANTALL OVERNATTINGSROM: 0
FORHOLD TIL ANDRE HUS	Del av anlegg - frittstående		
FYSISK MILJØ-SAMMENHENG	Spredt landbruksbebyggelse.		

VERNEVERDI	<input checked="" type="checkbox"/> PRIORITERT	BYGNINGEN PRIORITERES SPESIELT SOM BEVARINGSOBJEKT (EVT. INTERN NSB-FREDNING)	<input type="checkbox"/> BYGNINGEN ER FREDET I MEDHOLD AV LOV OM KULTURMINNER
	<input type="checkbox"/> HØY	ENDRINGER SKAL IKKE FORETAS FOR ARKITEKTKONTORET HAR GODKJENT PLANENE. DETTE GJELDER OGSÅ UTSKIFTING AV DØRER, VINDUER, KLEDNING, TAKTEKKING OSV	
	<input type="checkbox"/> MIDDELS		
	<input type="checkbox"/> LAV	ENDRINGER KAN FORETAS UTEN GODKJENNING FRA ARKITEKTKONTORET. DET HENVISES TIL GENERELLE RAD OG RETNINGSLINJER.	
	<input type="checkbox"/> INGEN		

DIMENSJONER	HOVEDTAL M R=1,75	BEBYGD AREAL M ² 5,5	ANTALL ETASJER 2	BRUTTO GOLVAREAL M ²
-------------	----------------------	------------------------------------	---------------------	------------------------------------

BYGNINGSDEL	TYPE, KONSTRUKSJON	INSTALLASJON	MERKNAD
FUNDAMENT	Gråsteinsfundament	SKORSTEIN	STK. 1
KJELLER UNDERETASJE	Oppfylt, to lag tegl på sand.	ELEKTRISITET	Ikke innlagt
YTTERVEGG	1. Teglmur 2. Reisverk?	OPPVARMING	PRIMÆRT: SEKUNDÆRT:
FASADEKLEDNING	1. Puss 2. Stående faspanel	VANN	
TAKFORM	Kjegle-tak	BAD	
TAKTEKKING	Zinkplater.	TOALETT	TYPE: ANTALL: 0

VINDUER	Opprinnelig(1 stk jernvindu, sterkt ødlagt)	DEKOR INNSKRIPSJONER	Prof.sperreender. Takspir. Panelets nedre avslutning avrundet. Prof. båndgesims.
DORER	Opprinnelig	INTERIOR	

BYGGÅR	ÅR 1904	MERKNAD
TILBYGGING OMBYGGING FLYTTING	ÅR	ENDRING

VEDLIKEHOLDS- TILSTAND	TILSTAND ÅR:	I GOD STAND	BEGYNNENDE FORFALL	FRAMSKREDET FORFALL	RUIN	EVT FORFALLSÅRSÅK
	1981		X			

FARGESKJEMA	OPPRINNELIG	NAVÆRENDE	FRAMTIDIG	BYGGHERRE
UTVENDIG VEGG		Lys grå(beige)/ca. hvit(pussen)		NSB
VINDSKIER				ARKITEKT
GERIKTER				P.A.Due
VINDUER		Jern		BYGGMESTER
DORER		1D4 Grågrønn		BYGNINGSTYPE
HJØRNEBORD				Som Rise
				STILPREG


TEGNINGER (ARKIVHENVISNING)	B1 1773
ELDRE FOTOGRAF	

ANDRE OPPLYSNINGER	UTGITT	DATO	REGISTR.	DATO	
				25.5.81	
	RETTELSES- BLAD	NR	INNFORT DEN	AV	
		NR	INNFORT DEN	AV	
NR		INNFORT DEN	AV		

NSB · REGISTRERING AV BYGNINGER

Bak/had 070075

NAVN BYGNINGENS ART	LOGA H.P. Ekspedisjonshus	STASJONSNR.	BYGN. NR.
BANESTREKNING	225 Sira - Flekkefjord	KILOMETER	
KOMMUNE. MATR. NR.	Flekkefjord	GÅRDSNR.	BRUKSNR.
ADRESSE:		DISTRIKT	Stavanger



Bl. 1696 a *Uværrskure for Loge og Stottebø Stoppessteder E-F-B*

TEGNINGEN VISER: Org.tegn. (Kopiert etter Due). Dat 11.4 1904. M 1:100

OPPRINNELIG BRUKSFØRMÅL:	PRIMÆRT Ekspedisjonshus	SEKUNDÆRT	
NAVÆRENDE BRUKSFØRMÅL:	PRIMÆRT Uværrskur	SEKUNDÆRT	ANTALL LEILIGHETER: 0 ANTALL OVERNATTINGSROM: 0
FORHOLD TIL ANDRE HUS	Del av anlegg - frittstående		
FYSISK MILJØ-SAMMENHENG	Landbruksbebyggelse/forstad.		

VERNEVERDI	<input type="checkbox"/> PRIO-RITERT	BYGNINGEN PRIORITERES SPESIELT SOM BEVARINGSOBJEKT (EVT. INTERN NSB-FREDNING)	<input type="checkbox"/> BYGNINGEN ER FREDET I MEDHOLD AV LOV OM KULTURMINNER
	<input type="checkbox"/> HOY	ENDRINGER SKAL IKKE FORETAS FOR ARKITEKTKONTORET HAR GODKJENT PLANENE. DETTE GJELDER OGSÅ UTSKIFTING AV DØRER, VINDUER, KLEDNING, TAKTEKKING OSV.	
	<input type="checkbox"/> MIDDELS		
	<input checked="" type="checkbox"/> LAV	ENDRINGER KAN FORETAS UTEN GODKJENNING FRA ARKITEKTKONTORET. DET HENVISES TIL GENERELLE RÅD OG RETNINGSLINJER.	
<input type="checkbox"/> INGEN			

DIMENSJONER	HØVEDMÅL M 6,3 x 3,8	BEBYGG AREAL M ² 24	ANTALL ETASJER 1	BRUTTO GOLVAREAL M ²
-------------	-------------------------	-----------------------------------	---------------------	------------------------------------

BYGNINGSDEL	TYPE, KONSTRUKSJON	INSTALLASJON	MERKNAD
FUNDAMENT	Fuget gråsteinsmur (m.teglkrone)	SKORSTEIN	0 STK Avtrekksrør
KJELLER UNDERETASJE	1.Oppfylt betong på kult. 2.Kryperom,trebjelkelag.(B.gulv støpt 1950)	ELEKTRISITET	Innlagt
		OPPVARMING	Ved-ovn. SEKUNDÆRT
YTTERVEGG	Bindingsverk	VANN	Innlagt
FASADEKLEDNING	Stående skyggepanel (m.høvlet kantprof.)	BAD	
TAKFORM	Saltak	TOALET	TYPE: ANTALL: 0
TAKTEKING	Papp (opprinnelig sinkplater ?).		

VINDUER	Opprinnelig(m. småruter)	DEKOR INNSKRIPSJONER	Ingen
DØRER	Opprinnelig(fyllingsdør)	INTERIØR	

BYGGEÅR	AR 1904	MERKNAD
TILBYGGING OMBYGGING FLYTTING	AR	ENDRING

VEDLIKEHOLDS- TILSTAND	TILSTAND AR:	I GOD STAND	BEGYNNENDE FORFALL	FRAMSKREDET FORFALL	RUIN	EVT FORFALLSÅRSÅK
	1981		X			

FARGESKJEMA	OPPRINNELIG	NAVERENDE	FRAMTIDIG	BYGGHERRE
UTVENDIG VEGG		4B3 Grågul		NSB
VINDSKIER		ca. Hvit		ARKITEKT Tegnet ved anlegget? etter P.A.Due
GERIKTER		ca. Hvit		BYGGMESTER
VINDUER		ca. Hvit		
DØRER		ca. Hvit		BYGNINGSTYPE Som Slettebø.Også likhet med Austvoll,Bergensban.
HJØRNEBORD		4B3		STILPREG

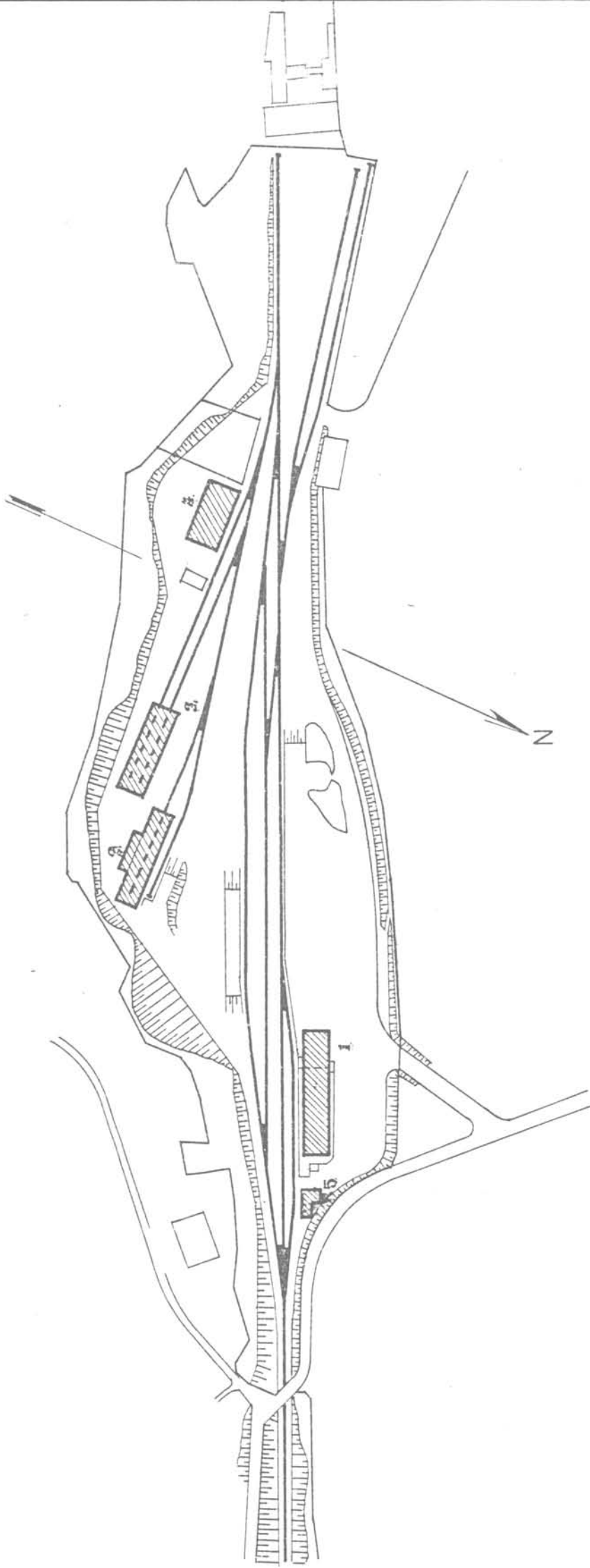
TEGNINGER (ARKIVHENVISNING)	B1 1696
ELDRE FOTOGRAF.	

ANDRE OPPLYSNINGER	Billettluke tettet igjen.	UTGITT	DATO	REGISTR.	DATO
					25.5.81
		RETTELSES- BLAD	NR	INNFORT DEN	AV
			NR	INNFORT DEN	AV
NR	INNFORT DEN		AV		

NSB · REGISTRERING AV BYGNINGER

UIGTT:
REVIDERT:

STASJONSNR 2200		STASJON/SITIERING/ANLEGG FLEKKEFJORD STASJON		BANE/BILRUTE FLEKKEFJORDBANEN		DISTRIKT STAVANGER						
BYGN NR	KILOMETER	BYGNINGSTYPE	ADRESSE	MATRIKSEL GNR BNR	BEBYGD AREAL	ETG	BRUTTO GOLVFLATE	HØVED- MATERIALE	BYGGEAR	TEGNINGER ARKIVNR	MERKNAD	EGET SKJEMA
1	485,72	Stasjonsbygning og Godshus	Flekkefjord		402	1 1/1		Tre	1904	SdB 2001	Omb. 1967	x
2	485,81	Vognremisse (Motorvognhall)	Flekkefjord		304	1		Tre	1904	(Bl 1548 -	Kopi i Stv.) x	x
3	485,85	Lokstall	Flekkefjord		352	1		Mur	1904	Bl 1568		x
4	485,94	Lagerskur	Flekkefjord			1		Tre	1904		Tidl. kull- skur.utl.	
5	485,68	Kvilebu	Flekkefjord			1		Tre	1920/60			

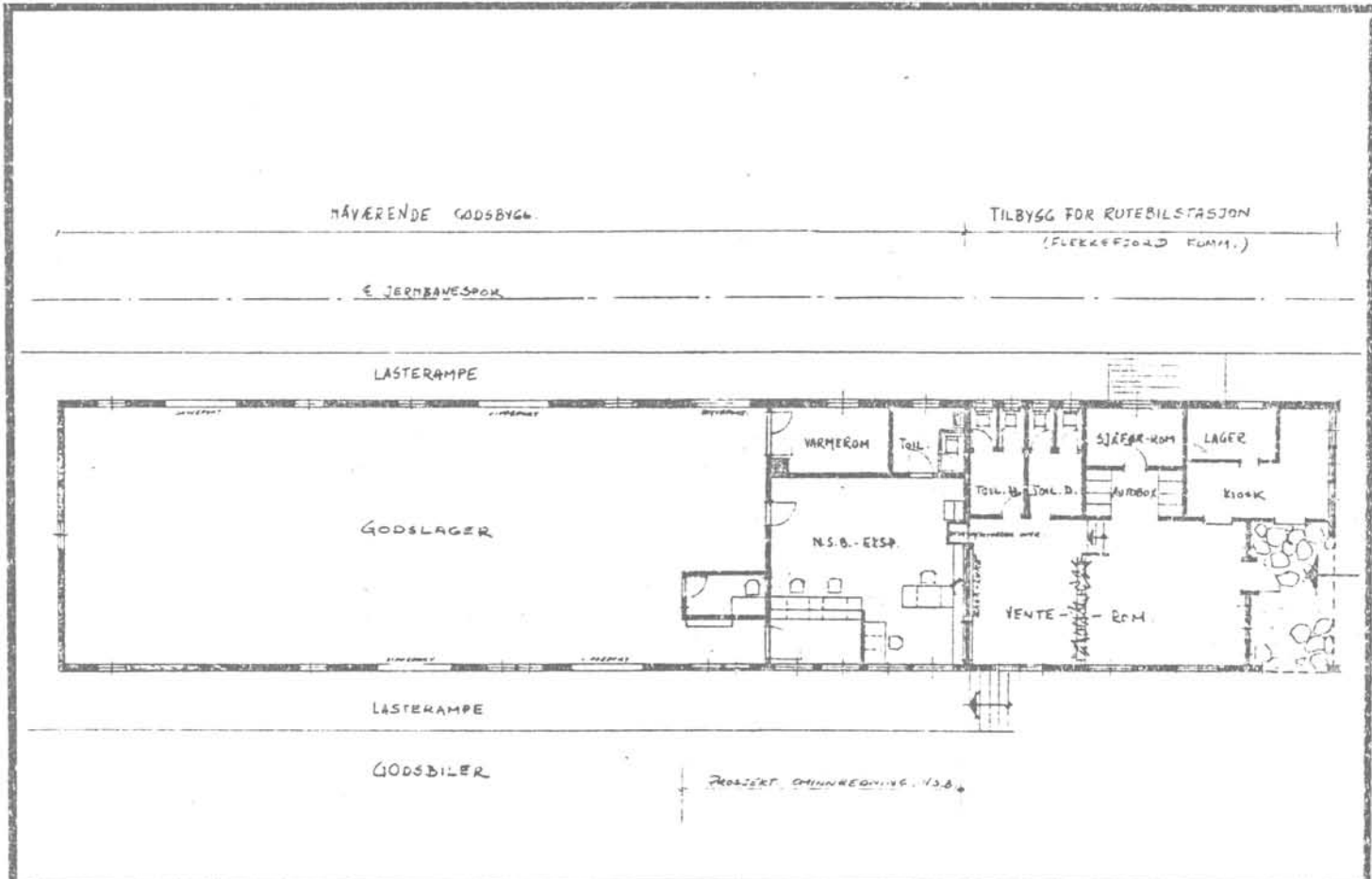


SITUASJONS- Flekkefjord stasjon	
KART OVER: 225 Sira - Flekkefj.	
BANE- STREKNING:	225 Sira - Flekkefj.
MÅLESTOKK:	1:2000
UTSNITT AV LINJEKART NR.:	SdB 9021
BUSCHOLDEPLASS I DIREKTE TILKNYTNING TIL STASJONEN?	JA <input checked="" type="checkbox"/> NEI <input type="checkbox"/>
DRUGSJEHOLDEPLASS I DIREKTE TILKNYTNING TIL STASJONEN?	JA <input type="checkbox"/> NEI <input checked="" type="checkbox"/>
DATO: mai 1981	

NSB · REGISTRERING AV BYGNINGER

Bk. no. 070179

NAVN BYGNINGENS ART	FLEKKEFJORD STASJON Ekspedisjonshus	STASJONSNR. 2200	BYGN.NR. 1
BANESTREKNING	225 Sira - Flekkefjord	KILOMETER 485,72	
KOMMUNE.MATR.NR	Flekkefjord	GÅRDSNR.	BRUKSNR.
ADRESSE	4400 Flekkefjord	DISTRIKT Stavanger	



TEGNINGEN VISER: Endringstegning, datert 20/11 1967.

Målestokk 1:250.

OPPRINNELIG BRUKSFORMÅL	PRIMÆRT Godshus	SEKUNDÆRT	
NÅVERENDE BRUKSFORMÅL	PRIMÆRT Ekspedisjonsbygning -godshus -velferdsrom	SEKUNDÆRT - Sjåførrom - Kiosk	ANTALL LEILIGHETER: 0 ANTALL OVERNATTINGSROM: 2
FORHOLD TIL ANDRE HUS	Del av anlegg - frittstående		
FYSISK MILJØ-SAMMENHENG	Større tettsted. By		

VERNEVERDI	<input type="checkbox"/> PRIO-RITERT	BYGNINGEN PRIORITERES SPESIELT SOM BEVARINGSOBJEKT (EVT. INTERN NSB-FREDNING)	<input type="checkbox"/> BYGNINGEN ER FREDET I MEDHOLD AV LOV OM KULTURMINNER
	<input type="checkbox"/> HOY	ENDRINGER SKAL IKKE FORETAS FOR ARKITEKTKONTORET HAR GODKJENT PLANENE. DETTE GJELDER OGSÅ UTSKIFTING AV DØRER, VINDUER, KLEDNING, TAKTEKKING OSV	
	<input type="checkbox"/> MIDDELS		
	<input checked="" type="checkbox"/> LAV	ENDRINGER KAN FORETAS UTEN GODKJENNING FRA ARKITEKTKONTORET. DET HENVISES TIL GENERELLE RÅD OG RETNINGSLINJER.	
	<input type="checkbox"/> INGEN		

DIMENSJONER	HØVEDTAL M 44,5 x 9,5	BEBYGG AREAL M ² 402	ANTALL ETASJER 1 1/2 / 1	BRUTTO GOLVAREAL M ²
-------------	--------------------------	------------------------------------	-----------------------------	------------------------------------

BYGNINGSDEL	TYPE.KONSTRUKSJON	INSTALLASJON	MERKNAD
FUNDAMENT	Betongmur	SKORSTEIN	STK 1
KJELLER UNDERETASJE	1. Kryperom, betongdekke. 2. Kryperom, tre- bjelkelag. 3. Oppfylt, betong på kult.	ELEKTRISITET	Innlagt
YTTERVEGG	Bindingsverk	OPPVARMING	PRIMÆRT Elektrisk SEKUNDÆRT
FASADEKLEDNING	1. Liggende trepan. m. høvlet kantprof., pløyd 2. Stående tømmermannpan. 3. Ligg. weatherboard	VANN	Innlagt
TAKFORM	Saltak	BAD	Innlagt dusj
TAKTEKKING	1. Skifer "lapp" 2. Asbestsementskifer "fasett"	TOALETT	TYPE: WC ANTALL: 6

VINDUER	Opprinnelige (I godshus m. smår.) (I tilbygg vippevind., tolags glass).	DEKOR INNSKRIPSJONER	Prof. sperreender (godshus) Ger- ikter med prof. knekter for vannbord.
DØRER	Skiftet (teakdører. I godshus vippeporter)	INTERIØR	

BYGGEÅR	ÅR 1904	MERKNAD
TILBYGGING OMBYGGING FLYTTING	ÅR 1967	ENDRING Ominnredning og tilbygg for nåværende funksjoner

VEDLIKEHOLDS- TILSTAND	TILSTAND:	I GOD STAND	BEGYNNENDE FORFALL	FRAMSKREDET FORFALL	RUIN	EVT. FORFALLSÅRSÅK
	ÅR:					
	1981	X				Malingslitasje

FARGESKJEMA	OPPRINNELIG	NÅVÆRENDE	FRAMTIDIG	BYGGHERRE
UTVENDIG VEGG		4A-B 4-5/gråbrunbeis, lysgul		NSB
VINDSKIER		ca. Hvit		ARKITEKT Endr. v. NSB-
GERIKTER		ca. Hvit		P. A. Due Stavanger distr.
VINDUER		ca. Hvit		BYGGMESTER
DØRER		4A-B 4-5/brunlakk		BYGNINGSTYPE
HJØRNEBORD		4A-B 4-5		STILPREG

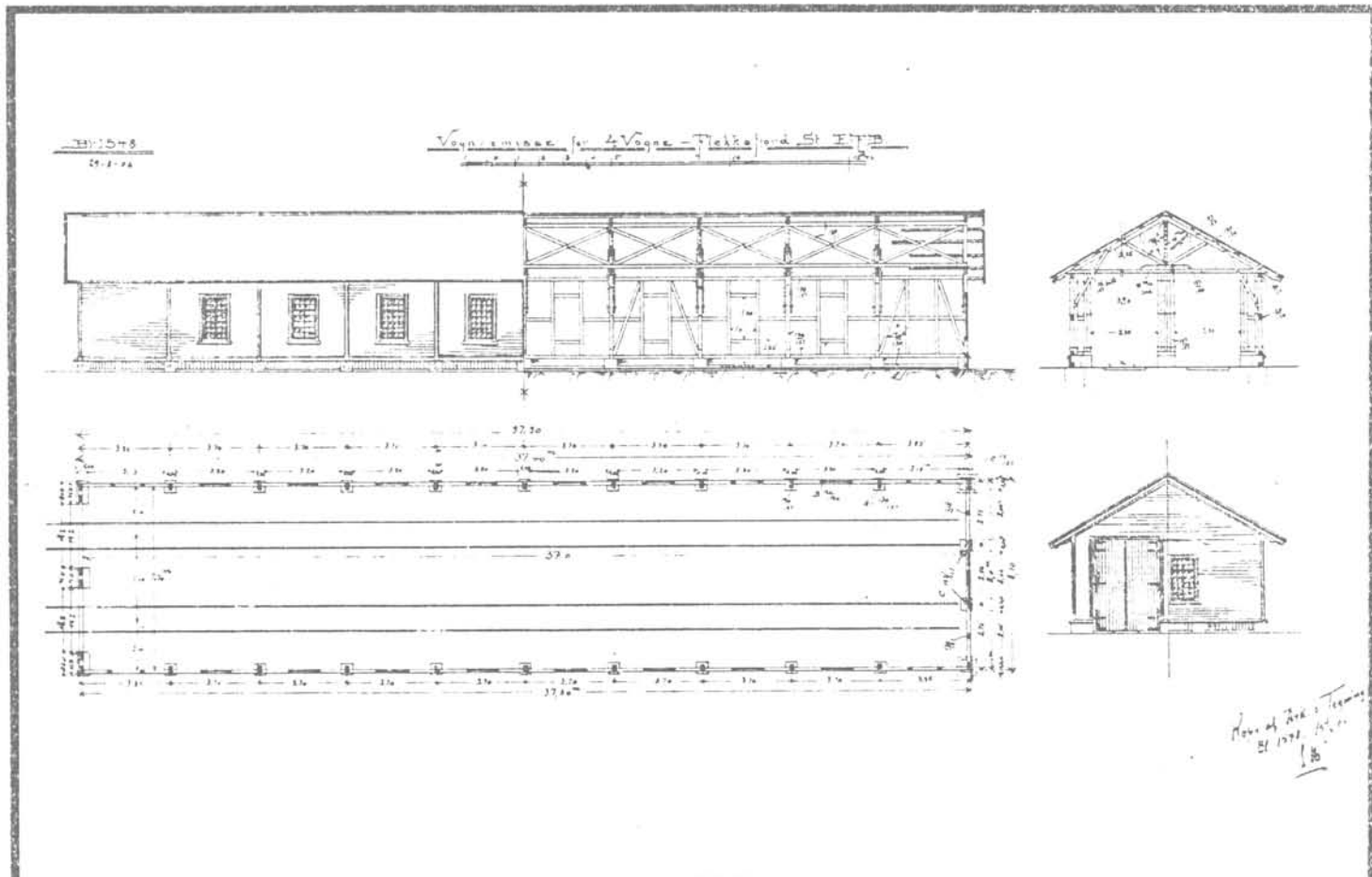

TEGNINGER (ARKIVHENVISNING)	SdB 2001. Oppr. tegn BL 1566 ikke å finne.
ELDRE FOTOGRAF	

ANDRE OPPLYSNINGER	Linjegod leier eksp. kontor, og har satt en Moelvenbrakke inntil nordvegg, som spise- brakke. Narvesen kiosk.	UTGITT	DATO	REGISTR.	DATO 25.5.81
		RETTELSES- BLAD	NR	INNFORT DEN	AV
			NR	INNFORT DEN	AV

NSB · REGISTRERING AV BYGNINGER

Bok. Reg. 070029

NAVN BYGNINGENS ART	FLEKKEFJORD STASJON Vognremisse	STASJONSNR.	2200	BYGN. NR.	2
BANESTREKNING	225 Sira - Flekkefjord	KILOMETER	485,81		
KOMMUNE. MATR. NR.	Flekkefjord	GARDSNR.		BRUKSNR.	
ADRESSE	4400 Flekkefjord	DISTRIKT	Stavanger		



TEGNINGEN VISER: Kopi (15.5. 1903) av org.tegn. Dat. 29.8 1902. M 1:300

OPPRINNELIG BRUKSFORMÅL	PRIMÆRT Vognremisse	SEKUNDÆRT	
NÅVERENDE BRUKSFORMÅL	PRIMÆRT Lager, motorvognhall	SEKUNDÆRT	ANTALL LEILIGHETER: 0 ANTALL OVERNATTINGSROM: 0
FORHOLD TIL ANDRE HUS	Del av anlegg - frittstående		
FYSISK MILJØ- SAMMENHENG	Større tettsted. By		

VERNEVERDI	<input checked="" type="checkbox"/> PRIO- RITERT	BYGNINGEN PRIORITERES SPESIELT SOM BEVA- RINGSOBJEKT (EVT. INTERN NSB-FREDNING)	<input type="checkbox"/> BYGNINGEN ER FREDET I MEDHOLD AV LOV OM KULTURMINNER
	<input type="checkbox"/> HØY	ENDRINGER SKAL IKKE FORETAS FOR ARKITEKTKONTORET HAR GODKJENT PLANENE DETTE GJELDER OGSÅ UTSKIFTING AV DØRER, VINDUER, KLEDNING, TAKTEKKING OSV	
	<input type="checkbox"/> MIDDELS		
	<input type="checkbox"/> LAV	ENDRINGER KAN FORETAS UTEN GODKJENNING FRA ARKITEKTKONTORET. DET HENVISES TIL GENE- RELLE RÅD OG RETNINGSLINJER.	
<input type="checkbox"/> INGEN			

DIMENSJONER	HOVEDMÅL M 37,2 x 8	BEBYGG AREAL M ² 304	ANTALL ETASJER 1	BRUTTO GOLVAREAL M ²
-------------	------------------------	------------------------------------	---------------------	------------------------------------

BYGNINGSDEL	TYPE KONSTRUKSJON	INSTALLASJON	MERKNAD
FUNDAMENT	Betongmur med gråsteinspilarer oppå.	SKORSTEIN	STK 0
KJELLER UNDERETASJE	Oppfylt , betong på kult.	ELEKTRISITET	Innlagt
YTTERVEGG	Bindingsverk	OPPVARMING	PRIMÆRT: SEKUNDÆRT:
FASADEKLEDNING	Liggende trepanel m. høvlet kantprof. (staff), pløyd.	VANN	Innlagt
TAKFORM	Saltak	BAD	
TAKTEKKING	Skifer "lapp"	TOALETT	TYPE: ANTALL: 0

VINDUER	Opprinnelige (m.småruter)	DEKOR INNSKRIPSJONER	
DØRER		INTERIOR	

BYGGGEÅR	ÅR 1904	MERKNAD
TILBYGGING OMBYGGING FLYTTING	ÅR	ENDRING

VEDLIKEHOLDS- TILSTAND	TILSTAND:	GOD STAND	BEGYNNENDE FORFALL	FRAMSKREDET FORFALL	RUIIN	EVT. FORFALLSARSÅK
	ÅR:					
	1981	X				

FARGESKJEMA	OPPRINNELIG	NAVÆRENDE	FRAMTIDIG	BYGGHERRE
UTVENDIG VEGG		9C-D8 Brunrød		NSB ARKITEKT
VINDSKIER		ca. Hvit		P.A.Due BYGGMESTER
GERIKTER		ca. Hvit		
VINDUER		27D 3-4/9C-D8(port) mattgrønn		
DØRER		" "		BYGNINGSTYPE
HJØRNEBORD		ca. Hvit		STILPREG

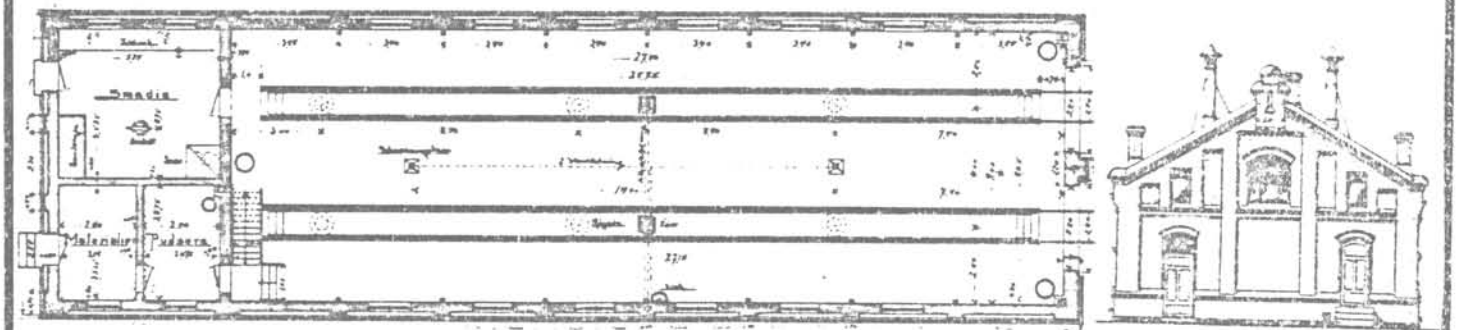

TEGNINGER (ARKIVHENVISNING)	Bl 1548 (Kopi i Stavanger d. I AK's arkiv ingen mappe med dette nr.)
ELDRE FOTOGRAF	

ANDRE OPPLYSNINGER	Tilbygg mot øst-skur for ved, delvis åpent. Papp på taket. Bygningen har delvis vært utleid til møbel-lager. Skal benyttes til motorvogn+traktor. (leieavt. oppsagt).	UTGITT	DATO	REGISTR.	DATO 25.5.81
		RETTELSES- BLAD	NR	INNFORT DEN	AV
			NR	INNFORT DEN	AV
			NR	INNFORT DEN	AV

NSB - REGISTRERING AV BYGNINGER

NSB-PLAN 0770319

NAVN BYGNINGENS ART	FLEKKEFJORD STASJON Lokstall	STASJONSNR 2200	BYGN.NR. 3
BANESTREKNING	225 Sira - Flekkefjord	KILOMETER 485,85	
KOMMUNE.MATR.NR.	Flekkefjord	GÅRDSNR.	BRUKSNR.
ADRESSE	4400 Flekkefjord	DISTRIKT Stavanger	



TEGNINGEN VISER: Org.tegn. Dat. 30.10 1902. M 1:250

OPPRINNELIG BRUKSFORMÅL	PRIMÆRT Lokstall (2 spor)	SEKUNDÆRT	
NAVÆRENDE BRUKSFORMÅL	PRIMÆRT Lokstall. Oppholdsrom lok. personalet.	SEKUNDÆRT	ANTALL LEILIGHETER: 0 ANTALL OVERNATTINGSROM: 0
FORHOLD TIL ANDRE HUS	Del av anlegg - frittstående		
FYSISK MILJØ- SAMMENHENG	Større tettsted (By).		

VERNEVERDI	<input checked="" type="checkbox"/>	PRIORITERT	BYGNINGEN PRIORITERES SPESIELT SOM BEVARINGSOBJEKT (EVT. INTERN NSB-FREDNING)	<input type="checkbox"/>	BYGNINGEN ER FREDET I MEDHOLD AV LOV OM KULTURMINNER
	<input type="checkbox"/>	HØY	ENDRINGER SKAL IKKE FORETAS FOR ARKITEKTKONTORET HAR GODKJENT PLANENE. DETTE GJELDER OGSÅ UTSKIFTING AV DØRER, VINDUER, KLEDNING, TAKTEKKING OSV.		
	<input type="checkbox"/>	MIDDELS			
	<input type="checkbox"/>	LAV	ENDRINGER KAN FORETAS UTEN GODKJENNING FRA APKITEKTKONTORET. DET HENVISES TIL GENERELLE RÅD OG RETNINGSLINJER.		
	<input type="checkbox"/>	INGEN			

DIMENSJONER	HOVEDTAL M	34,2 x 10	BEBYGD AREAL M ²	352	ANTALL ETASJER	1	BRUTTO GOLVAREAL M ²
-------------	---------------	-----------	--------------------------------	-----	-------------------	---	------------------------------------

BYGNINGSDEL	TYPE, KONSTRUKSJON	INSTALLASJON	MERKNAD
FUNDAMENT	Granittblokker i mur	SKORSTEIN	1 STK Røykh.fjern.
KJELLER UNDERETASJE	1.Oppfylt/smøregraver, betong på kult.(tegn: 2.Kryperom, trebjelkelag.)	ELEKTRISITET	Innlagt
YTTERVEGG	Teglmur med pølsefuger	OPPVARMING	PRIMÆRT: Elektrisk SEKUNDÆRT Ved/koks
FASADEKLEDNING	Ingen	VANN	Innlagt
TAKFORM	Saltak	BAD	Innlagt
TAKTEKKING	Skifer "lapp"	TOALETT	TYPE WC ANTALL 1

VINDUER	Opprinnelige (krysspost, jernvind. m. småruter)	DEKOR INNSKRIPSJONER	Gesims med spesialtegl. Murte gavlspir.
DØRER	Opprinnelige (fyllingsdører) Skiftet 2stk 1981 (porter isolert)	INTERIOR	Smien er omgjort til opph.rom bad, wc. Tørkerom på loft ikke i bruk. Trapp opp er fjernet.

BYGGÅR	ÅR	MERKNAD
	1904	
TILBYGGING OMBYGGING FLYTTING	ÅR	ENDRING
		Smie omgjort til oppholdsrom, bad, wc.

VEDLIKEHOLDS- TILSTAND	TILSTAND ÅR:	I GOD STAND	BEGYNNENDE FORFALL	FRAMSKREDET FORFALL	RUIN	EVT. FORFALLSÅRSÅK	*
	1981	X					

FARGESKJEMA	OPPRINNELIG	NAVERENDE	FRAMTIDIG	BYGGHERRE
UTVENDIG VEGG		Rød tegl		NSB
VINDSKIER		Sink beslag		ARKITEKT
GERIKTER				P. A. Due BYGGMESTER
VINDUER		9D8/jernvinduer		BYGNINGSType
DØRER		9C-D8 Brunrød		STILPREG
HJORNEBORD				

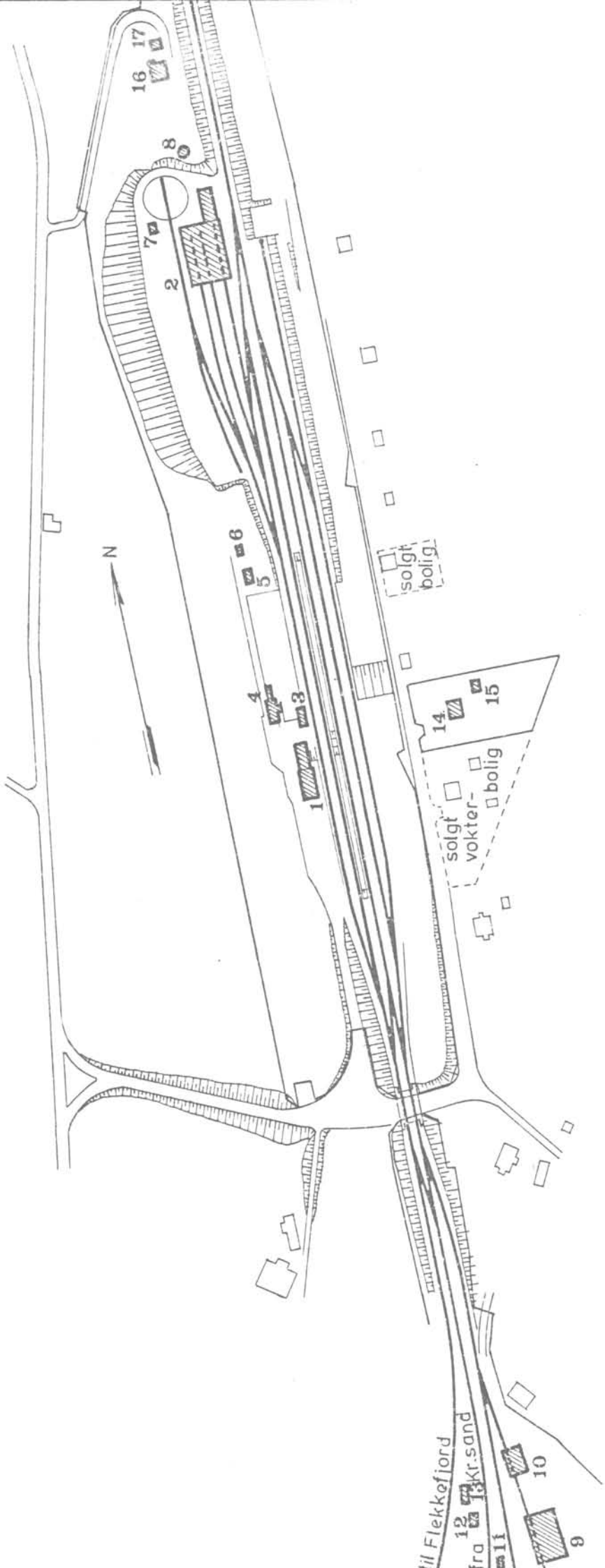
TEGNINGER (ARKIVHENVISNING)	Bl 1568
ELDRE FOTOGRAF	

ANDRE OPPLYSNINGER	Murte kappevelv over tidl. smie. Trapp til loftet fjernet. Taket uisolert. Mekanisk avtrekk (1981)	UTGITT	DATO	REGISTR.	DATO
					25.5.81
		RETTELSES- BLAD	NR	INNFORT DEN	AV
			NR	INNFORT DEN	AV

STASJONSNR 2203		STASJON/STREKNING/ANLEGG SIRA STASJON		BANE/BILROUTE SØRLANDSBANEN					DISTRIKT STAVANGER			
BYGN NR	KILOMETER	BYGNINGSTYPPE	ADRESSE	MATRIKKEL GNR BNR	BEBYGD AREAL	ETG	BRUTTO GOLVFLATE	HØVED- MATERIALE	BYGGEAR	TEGNINGER ARKIVNR	MERKNAD	EGET SKIEMÅ
1	468,65	Stasjonsbygning	Sira	139/40	159	2		Tre	1936	Ak 6073		X
2	468,90	Lok.stall/velferd	"	"	618	1½		Tre	1943	Ak 8610		X
3	468,68	Rampe-overbygg	"	"		1		Tre				X
4	468,69	Uthus+Moelven brakke	"	"	55	1		Tre	1943	SdB 2035		X
5	468,75	Kontor B.M.	"	"	30	1		Tre	1960	SdB 4024		X
6	468,76	Kvilebu for gartnerpers Sira		"		1		Tre				
7	468,92	Vedbu	"	"		1		Tre				X
8	468,95	Vannårn	"	"	20	2		Mur	1943		I fjell	X
9	468,29	Omformerstasjon	"	"		1		Tre		Ak 10364		X
10	468,33	Verksted	"	"	130	1		Tre				X
11	468,28	Traktorstall/garasje	"	"		1		Tre				X
12	468,31	Trallebu	"	"		1		Tre				
13	468,96	Trallebu	"	"		1		Tre				
14	468,96	Kvilebu	"	"		1		Tre			Mot Fl.fjord	X
15	468,67	Vokterbolig,enkel	" "Nordre"	139/40	63	1½		Tre	1942	Ak 2980		X
16	468,68	Uthus	" "	"	25	1		Tre	1942	Ak 2984		X
17	468,99	Vokterbolig,enkel	" "Grusbakken"	"	87	1		Tre	1949	SdB 1953-55	Grusbakken	X
18	469,00	Uthus	" "	"	20	1		Tre	1942		"	

BYGN NR	KILOMETER	BYGNINGSTYPE	ADRESSE	MATRIKEL GNR/BNR	BEBYGD AREAL	ETG	BRUTTO GOLVFLATE	HØVED-MATERIALE	BYGGEAR	TEGNINGER ARKIVNR.	MERKNAD	EGET SKIEM
		F.B. II, elektro	Sira	139/45	54	1½		Tre	1952	Ak 10101	Til Kr.sand	x
		F.B. III, "	"	"	54	1½		Tre	1952	V.12	Distrikt	x
		F.B. IV, "	"	"	54	1½		Tre	1952	V.12	"	x
		F.B. V, "	"	"	54	1½		Tre	1952	V.12	"	x
		F.B. VII, "	"	"	54	1½		Tre	1952	V.12	"	x
		F.B. VIII, "	"	"	54	1½		Tre	1952	V.12	"	x
		F.B. IX, "	"	"	54	1½		Tre	1952	V.12	"	x
		F.B. X "	"	"	54	1½		Tre	1952	V.12	"	x

SIREANA

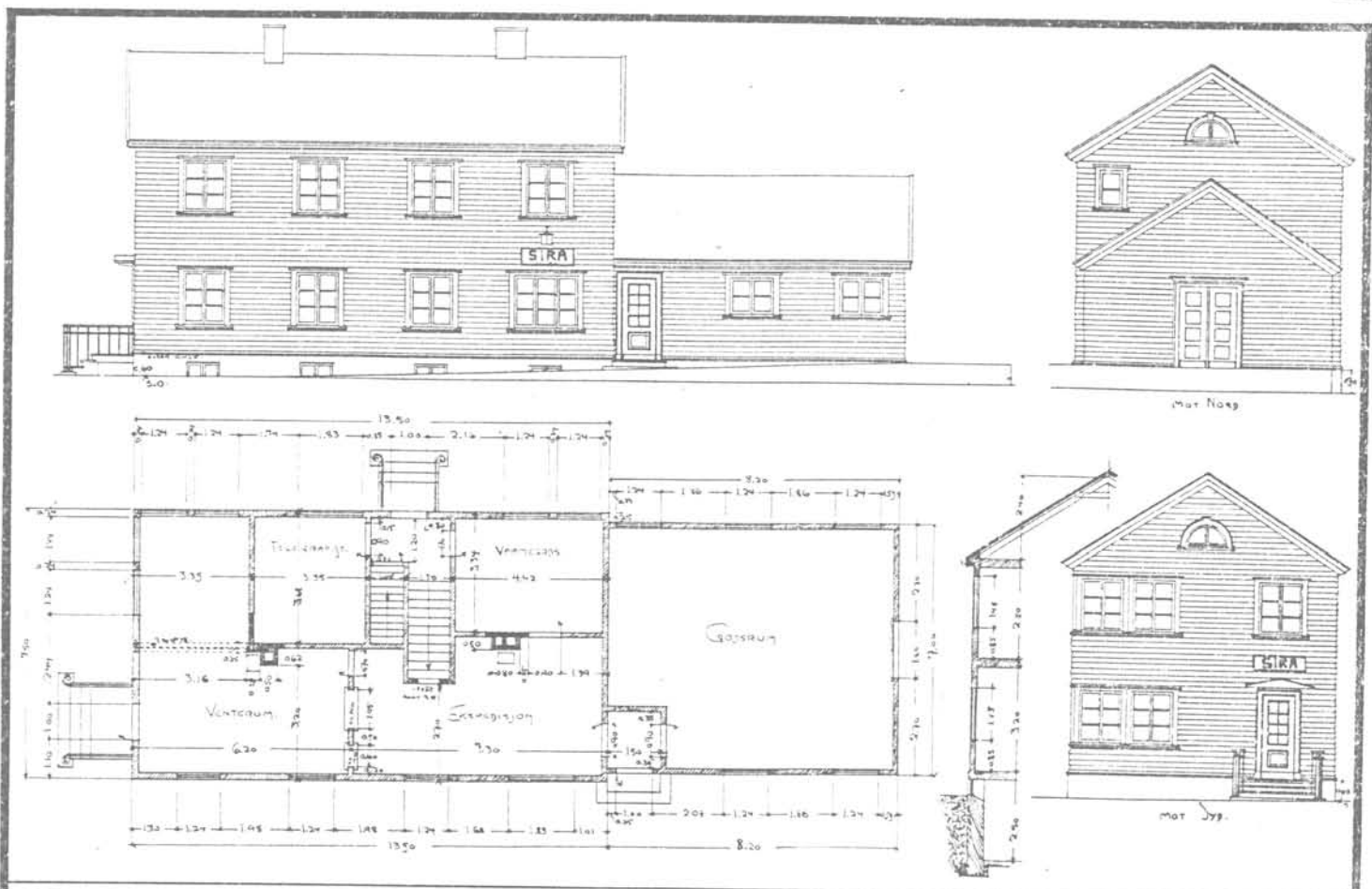


SITUASJONS-	Sira stasjon
KART OVER:	
BANE-	
STREKNING:	220 Sira-Egersund
MÅLSTOKK:	1:2500
DATE:	mai 1981
UTSNITT AV	
LINEKART NR.:	SdB. 9001
BUSSEHOLDEPLASS I DIREKTE	JA <input type="radio"/> NEI <input checked="" type="radio"/>
TILKNYTNING TIL STASJONEN?	JA <input type="radio"/> NEI <input checked="" type="radio"/>
DROSEHOLDEPLASS I DIREKTE	JA <input type="radio"/> NEI <input checked="" type="radio"/>
TILKNYTNING TIL STASJONEN?	JA <input type="radio"/> NEI <input checked="" type="radio"/>

NSB · REGISTRERING AV BYGNINGER

B3A. Hus 0703 79

NAVN BYGNINGENS ART	SIRA STASJON Stasjonsbygning	STASJONSNR 2203	BYGN NR 1
BANESTREKNING	220 Sira - Egersund	KILOMETER 468,65	
KOMMUNE.MATR.NR	Flekkefjord	GARDSNR 139	BRUKSNR 40
ADRESSE	4450 Sira	DISTRIKT Stavanger	



TEGNINGEN VISER: Org.tegn. Dat. april 1935. M 1:200

OPPRINNELIG BRUKSFØRMÅL	PRIMÆRT Stasjonsbygning - eksp.lokale -STM.bolig,godsrom	SEKUNDÆRT	
NÅVERENDE BRUKSFØRMÅL	PRIMÆRT Stasjonsbygning - eksp.lokale - STM.bolig, godsrom	SEKUNDÆRT	ANTALL LEILIGHETER: 1 ANTALL OVERNATTINGSROM: 0
FORHOLD TIL ANDRE HUS	Del av anlegg - frittstående		
FYSISK MILJØ- SAMMENHENG	Mindre tettsted. Stasjonsby.		

VERNEVERDI	<input type="checkbox"/> PRIO- RITERT	BYGNINGEN PRIORITERES SPESIELT SOM BEVA- RINGSOBJEKT (EVT. INTERN NSB-FREDNING)	<input type="checkbox"/> BYGNINGEN ER FREDET I MEDHOLD AV LOV OM KULTURMINNER
	<input type="checkbox"/> HOY	ENDRINGER SKAL IKKE FORETAS FOR ARKITEKTKONTORET HAR GODKJENT PLANENE. DETTE GJELDER OGSÅ UTSKIFTING AV DØRER, VINDUER, KLEDNING, TAKTEKKING OSV.	
	<input checked="" type="checkbox"/> MIDDELS		
	<input type="checkbox"/> LAV <input type="checkbox"/> INGEN	ENDRINGER KAN FORETAS UTEN GODKJENNING FRA ARKITEKTKONTORET. DET HENVISES TIL GENE- RELLE RÅD OG RETNINGSLINJER.	

DIMENSJONER	HOVEDMÅL M	26,5 x 7,5	BEBYGD AREAL M ²	159	ANTALL ETASJER	2	BRUTTO GOLVAREAL M ²
-------------	---------------	------------	--------------------------------	-----	-------------------	---	------------------------------------

BYGNINGSDEL	TYPE, KONSTRUKSJON	INSTALLASJON	MERKNAD
FUNDAMENT	Betong ringmur	SKORSTEIN	STK. 3
KJELLER UNDERETASJE	1. Kjeller, trebjelkelag 2. Oppfylt, betong på kult	ELEKTRISITET	Innlagt
YTTERVEGG	Bindingsverk	OPPVARMING	PRIMERT: Elektrisk SEKUNDERT: Ved
FASADEKLEDNING	Liggende trepanel, weatherboard	VANN	Innlagt
TAKFORM	Saltak	BAD	Innlagt
TAKTEKKING	Skiifer "lapp"	TOALETT	TYPE: WC ANTALL: 6

VINDUER	Opprinnelige m. småruter.	DEKOR INNSKRIPSJONER	Ingen.
DORER	Oppr. (fyllingsdører). Skiftet, 1 stk panelt dør.	INTERIOR	1. etg. har oppr. panel, himling, listverk. Oppr. benker i vente- rom + støpejernsovn (Kværner n. 143)

BYGGEÅR	ÅR	MERKNAD
	1936	
TILBYGGING OMBYGGING FLYTTING	ÅR	ENDRING
	1952	Utgravd kjeller under godshus (toalettanlegg) Godshuset forlenget mot nord.
	1981	Avdelt fra godsrom: oppholdsrom og garderobe.

VEDLIKEHOLDS- TILSTAND	TILSTAND ÅR:	I GOD STAND	BEGYNNENDE FORFALL	FRAMSKREDET FORFALL	RUIN	EVT. FORFALLSÅRSÅK
	1981	X				Glisne vinduer.

FARGESKJEMA	OPPRINNELIG	NAVÆRENDE	FRAMTIDIG	BYGGHERRER
UTVENDIG VEGG		4B-C3 Grågul		NSB ARKITEKT
VINDSKIER		" " "		NSB-AK v/Gudmund Hoel
GERIKTER		4B-2 Gulgrå		BYGGMESTER
VINDUER		" "		BYGNINGSTYPE
DORER		5E-2-3 Gråbrun		STILPREG
HJØRNEBORD				

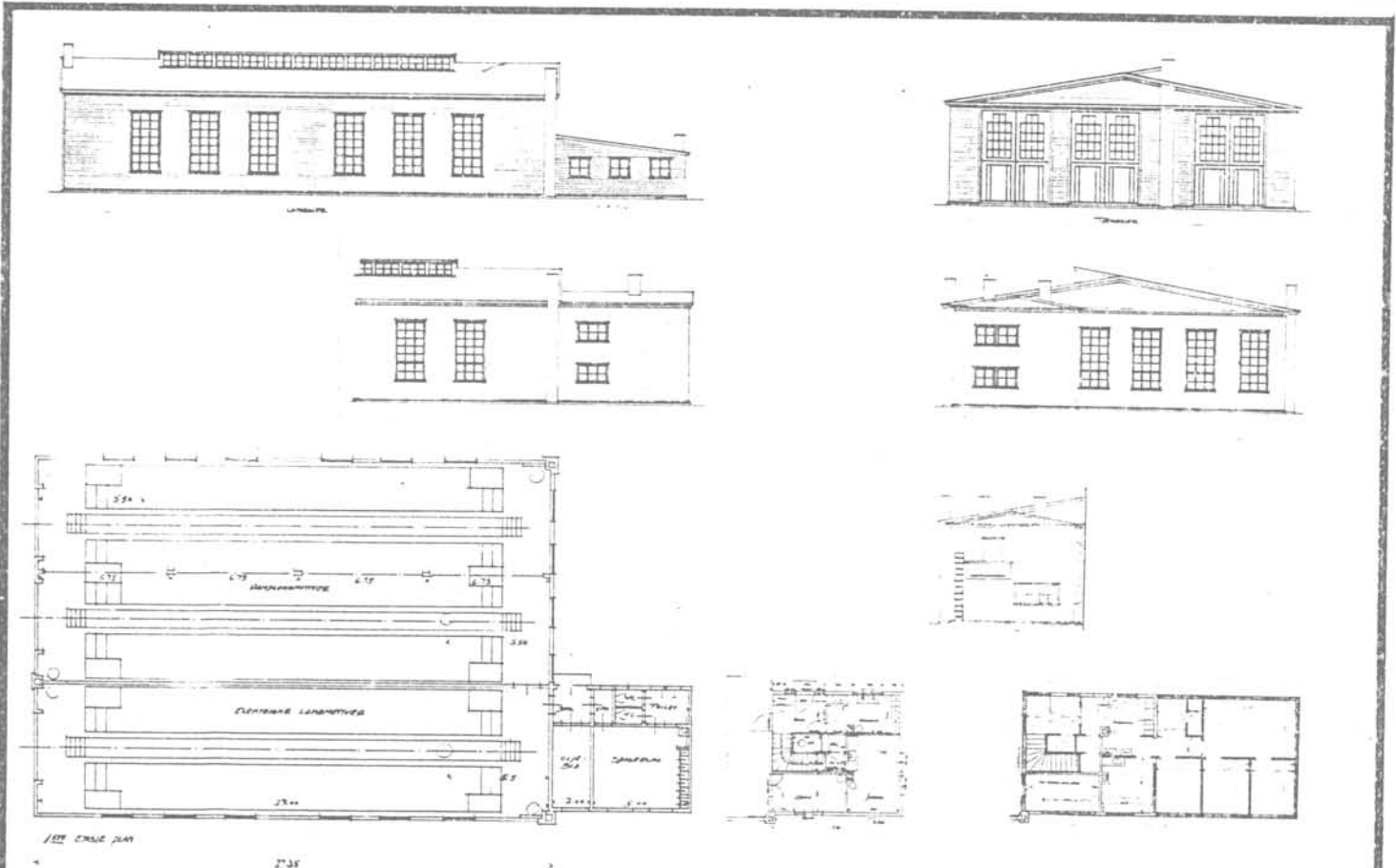

TEGNINGER (ARKIVHENVISNING)	Ak 6073
ELDRE FOTOGRAF	

ANDRE OPPLYSNINGER	I kjeller: Toaletter for publikum. Dusj for betjening. Nødaggregat.	UTGITT	DATO	REGISTR.	DATO
					26.5.81
		RETTELSES- BLAD	NR	INNFORT DEN	AV
			NR	INNFORT DEN	AV
NR	INNFORT DEN		AV		

NSB · REGISTRERING AV BYGNINGER

51x Had 072173

NAVN BYGNINGENS ART	SIRA STASJON Lok.stall og velferd	STASJONSNR	2203	BYGN.NR.	2
BANESTREKNING	220 Sira - Egersund	KILOMETER	468,90		
KOMMUNE.MATR.NR.	Flekkefjord	GÅRDSNR.	139	BRUKSNR.	40
ADRESSE	4450 Sira	DISTRIKT	Stavanger		



TEGNINGEN VISER: Org.tegn. Dat. 4/9 og 10.11 1942. Tilbyggstegn.Dat.23.6.1943. M 1:400

OPPRINNELIG BRUKSFORMÅL	PRIMÆRT Lokstall (3 spor) Velferdshus	SEKUNDÆRT	
NÅVÆRENDE BRUKSFORMÅL	PRIMÆRT Lokstall (3 spor) Velferdshus	SEKUNDÆRT	ANTALL LEILIGHETER: 0 ANTALL OVERNATTINGSROM: 13
FORHOLD TIL ANDRE HUS	Del av anlegg - frittstående		
FYSISK MILJØ- SAMMENHENG	Mindre tettsted. Stasjonsby.		

VERNEVERDI	<input type="checkbox"/> PRIO- RITERT	BYGNINGEN PRIORITERES SPESIELT SOM BEVA- RINGSOBJEKT (EVT. INTERN NSB-FREDNING)	<input type="checkbox"/> BYGNINGEN ER FREDET I MEDHOLD AV LOV OM KULTURMINNER
	<input type="checkbox"/> HØY	ENDRINGER SKAL IKKE FORETAS FØR ARKITEKTKONTORET HAR GODKJENT PLANENE. DETTE GJELDER OGSÅ UTSKIFTING AV DØRER, VINDUER, KLEDNING, TAKTEKKING OSV.	
	<input checked="" type="checkbox"/> MIDDELS		
	<input type="checkbox"/> LAV	ENDRINGER KAN FORETAS UTEN GODKJENNING FRA ARKITEKTKONTORET. DET HENVISES TIL GENE- RELLE RÅD OG RETNINGSLINJER.	
	<input type="checkbox"/> INGEN		

DIMENSJONER	HØVED*1AL M 42,4 x 19,4	BEBYGG AREAL M ² 618	ANTALL ETASJER 1½	BRUTTO GOLVAREAL M ²
-------------	----------------------------	------------------------------------	----------------------	------------------------------------

BYGNINGSDEL	TYPE.KONSTRUKSJON	INSTALLASJON	MERKNAD
FUNDAMENT	Betongmur	SKORSTEIN	STK. 5
KJELLER UNDERETASJE	Øppfylt/smøregraver. Betong på kult 2. Luftet kryperom,trebjelkelag.(velferd).	ELEKTRISITET	Innlagt
YTTERVEGG	Bindingsverk	OPPVARMING	PRIMÆRT: Elektrisk SEKUNDÆRT: Ved
FASADEKLEDNING	Liggende trepanel, weatherboard	VANN	Innlagt
TAKFORM	Saltak	BAD	Innlagt dusj
TAKTEKKING	Papp	TOALETT	TYPE: WC ANTALL: 2

VINDUER	Opprinnelige m. småruter.	DEKOR INNSKRIPSJONER	Ingen
DORER	Porter skiftet.	INTERIØR	Som opprinnelig: Platekledd, panelt himling

BYGGÅR	AR 1943	MERKNAD
TILBYGGING OMBYGGING FLYTTING	AR 1950	ENDRING Velferdsavdeling forlenget mot nord.

VEDLIKEHOLDS- TILSTAND	TILSTAND AR:	I GOD STAND	BEGYNNENDE FORFALL	FRAMSKREDET FORFALL	RUIN	EVT. FORFALLSÅRSÅK
	1981	X				Maling slitasje

FARGESKJEMA	OPPRINNELIG	NAVÆRENDE	FRAMTIDIG	BYGGHERRE
UTVENDIG VEGG		4B-C3 grågul/ca.hvit(øst-sør)		NSB
VINDSKIER		4B-C3/ca.hvit		ARKITEKT
GERIKTER		4B-C3/4D-3-4 Olivenbrun(øst-sør)		NSB-AK v/Gudmund Hoel
VINDUER		ca. hvit		BYGGMESTER
DORER		3E-4-5 Oliven/29D4Grågul(port-sør)		BYGNINGSTYPE
HJØRNEBORD		4B-C3 grågul/hvit(øst-sør)		STILPREG

TEGNINGER (ARKIVHENVISNING)	Ak 8610. + SdB 1814 for utvidelse av velferd.
ELDRE FOTOGRAF.	

ANDRE OPPLYSNINGER	UTGITT	DATO	REGISTR	DATO 26.5.81
	RETTELSES- BLAD	NR	INNFORT DEN	AV
		NR	INNFORT DEN	AV
		NR	INNFORT DEN	AV

NSB - REGISTRERING AV BYGNINGER

Form 1501 0703.79

NAVN BYGNINGENS ART	SIRA STASJON Kontorbrakke for B.M.	STASJONSNR 2203	BYGN NR 5
BANESTREKNING	220 Sira - Egersund	KILOMETER 468,75	
KOMMUNE. MATR. NR.	Flekkefjord	GÅRDSNR 139	BRUKSNR 40
ADRESSE	4450 Sira	DISTRIKT Stavanger	



TEGNINGEN VISER: Org.tegn. Dat. 2.8.1956.

M 1:200

OPPRINNELIG BRUKSFORMAL	PRIMÆRT Kontorbrakke for B.M.	SEKUNDÆRT	
NÅVÆRENDE BRUKSFORMAL	PRIMÆRT Kontorbrakke for B.M.	SEKUNDÆRT	ANTALL LEILIGHETER: 0 ANTALL OVERNATTINGSROM: 0
FORHOLD TIL ANDRE HUS	Del av anlegg - frittstående		
FYSISK MILJØ- SAMMENHENG	Mindre tettsted. Stasjonsby.		

VERNEVERDI	<input type="checkbox"/> PRIO- RITERT	BYGNINGEN PRIORITERES SPESIELT SOM BEVA- RINGSOBJEKT (EVT. INTERN NSB-FREDNING)	<input type="checkbox"/> BYGNINGEN ER FREDET I MEDHOLD AV LOV OM KULTURMINNER
	<input type="checkbox"/> HOY	ENDRINGER SKAL IKKE FORETAS FOR ARKITEKTKONTORET HAR GODKJENT PLANENE. DETTE GJELDER OGSÅ UTSKIFTING AV DØRER, VINDUER, KLEDNING, TAKTEKKING OSV	
	<input type="checkbox"/> MIDDELS		
	<input checked="" type="checkbox"/> LAV	ENDRINGER KAN FORETAS UTEN GODKJENNING FRA ARKITEKTKONTORET. DET HENVISES TIL GENE- RELLE RÅD OG RETNINGSLINJER.	
<input type="checkbox"/> INGEN			

DIMENSJONER	HOVEDTAL M	7,5 x 5,5	BEBYGD AREAL M ²	30	ANTALL ETASJER	1	BRUTTO GOLVAREAL M ²
-------------	---------------	-----------	--------------------------------	----	-------------------	---	------------------------------------

BYGNINGSDEL	TYPE, KONSTRUKSJON	INSTALLASJON	MERKNAD
FUNDAMENT	Betongmur	SKORSTEIN	STK 0
KJELLER UNDERETASJE	Luftet kryperom, trebjelkelag	ELEKTRISITET	Innlagt
		OPPVARMING	PRIMÆRT: Elektrisk SEKUNDÆRT:
YTTERVEGG	Bindingsverk	VANN	Innlagt
FASADEKLEDNING	Liggende trepanel, weatherboard	BAD	
TAKFORM	Saltak	TOALETT	TYPE: WC
TAKTEKKING	Asbestsement skifer "fasett"		ANTALL: 1

VINDUER	Opprinnelige (to-fags)	DEKOR INNSKRIPSJONER	
DØRER		INTERIØR	

BYGGÅR	ÅR 1960	MERKNAD
TILBYGGING OMBYGGING FLYTTING	ÅR	ENDRING

VEDLIKEHOLDS- TILSTAND	TILSTAND ÅR:	GOD STAND	BEGYNNENDE FORFALL	FRAMSKREDET FORFALL	RUIN	EVT, FORFALLSÅRSÅK
	1981	X				

FARGESKJEMA	OPPRINNELIG	NAVÆRENDE	FRAMTIDIG	BYGGHERRE
UTVENDIG VEGG		5C7(gul) Brungul		NSB
VINDSKIER		" "		ARKITEKT NSB Stvgr.distr. v/ Heskestad.
GERIKTER		8-9F8 Mørkebrun		BYGGMESTER
VINDUER		4B-C3 Grågul		
DØRER		8-9F8		BYGNINGSTYPE
HJORNEBORD		5C7(gul)		STILPREG

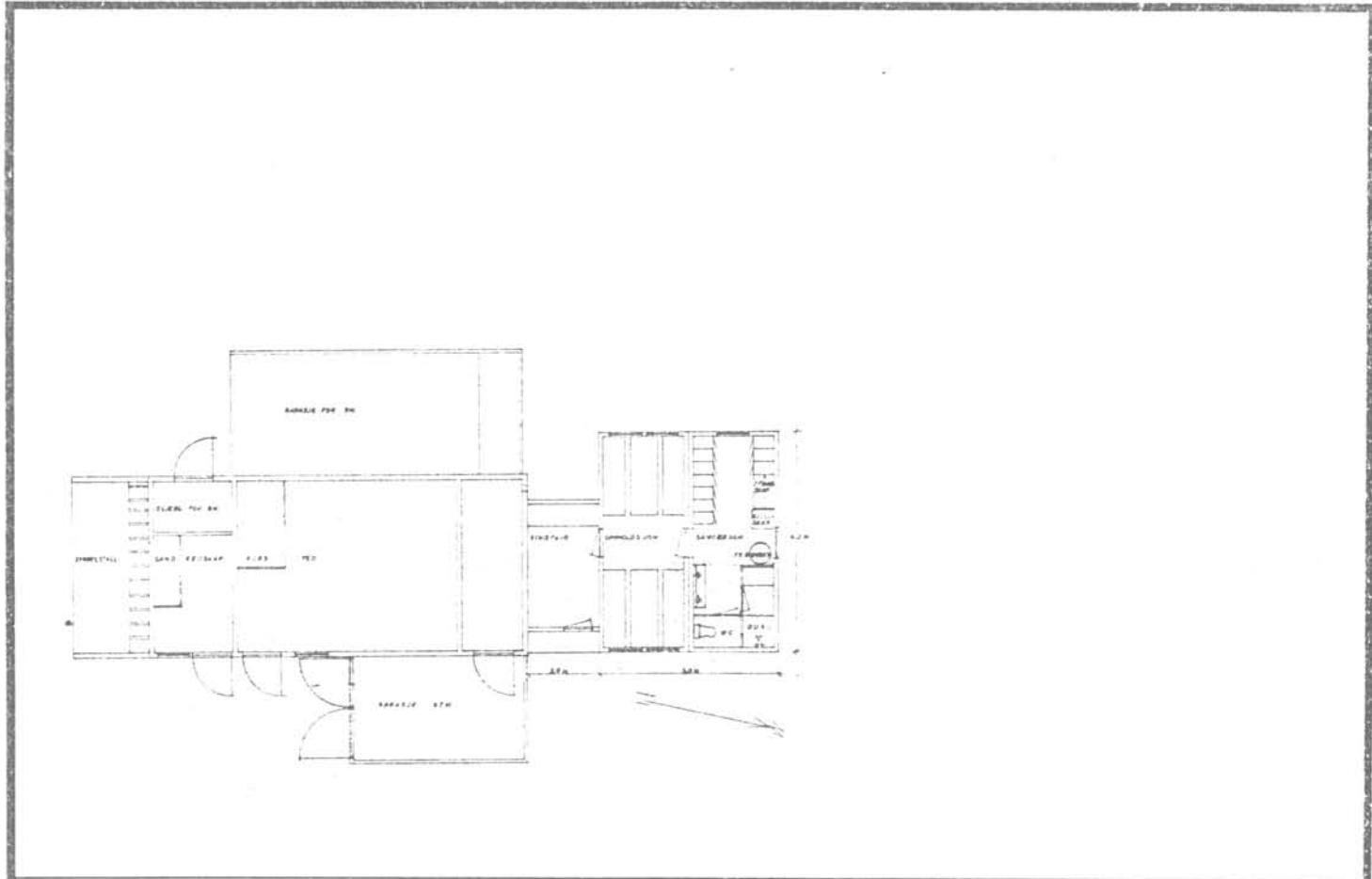

TEGNINGER (ARKIVHENVISNING)	SdB 4024
ELDRE FOTOGRAF.	

ANDRE OPPLYSNINGER	UTGITT	DATO	REGISTR.	DATO	
				26.5.81	
	RETTELSES- BLAD	NR	INNFORT DEN	AV	
		NR	INNFORT DEN	AV	
NR		INNFORT DEN	AV		

NSB · REGISTRERING AV BYGNINGER

Bak. 1. 1981 0710 79

NAVN BYGNINGENS ART	SIRA STASJON Uthus	STASJONSNR. 2203	BYGN. NR. 4
BANESTREKNING	220 Sira - Egersund	KILOMETER 468,89	
KOMMUNE MATR. NR.	Flekkefjord	GÅRDSNR. 139	BRUKSNR. 40
ADRESSE	4450 Sira	DISTRIKT Stavanger	



TEGNINGEN VISER: Oppmålingstegning, dat. 30.1. 1981

M 1:200

OPPRINNELIG BRUKSFORMAL	PRIMÆRT Vedbu Redskap (hønsehus)	SEKUNDÆRT	
NÅVÆRENDE BRUKSFORMAL	PRIMÆRT Vedbu, redskap 2. Opphold/sanitær for B. avd 3. Garasje	SEKUNDÆRT	ANTALL LEILIGHETER: 0 ANTALL OVERNATTINGSROM: 0
FORHOLD TIL ANDRE HUS	Del av anlegg - s. bygd		
FYSISK MILJØ- SAMMENHENG	Mindre tettsted. Stasjonsby		

VERNEVERDI	<input type="checkbox"/> PRIORITERT	BYGNINGEN PRIORITERES SPESIELT SOM BEVARINGSOBJEKT (EVT. INTERN NSB-FREDNING)	<input type="checkbox"/> BYGNINGEN ER FREDET I MEDHOLD AV LOV OM KULTURMINNER
	<input type="checkbox"/> HØY	ENDRINGER SKAL IKKE FORETAS FOR ARKITEKTKONTORET HAR GODKJENT PLANENE. DETTE GJELDER OGSÅ UTSKIFTING AV DØRER, VINDUER, KLEDNING, TAKTEKKING OSV.	
	<input type="checkbox"/> MIDDELS		
	<input type="checkbox"/> LAV	ENDRINGER KAN FORETAS UTEN GODKJENNING FRA ARKITEKTKONTORET. DET HENVISES TIL GENERELLE RÅD OG RETNINGSLINJER.	
	<input checked="" type="checkbox"/> INGEN		

DIMENSJONER	HOVEDTAL M 17 x 5	BEBYGD AREAL M ² 55	ANTALL ETASJER 1	BRUTTO GOLVAREAL M ²
-------------	----------------------	-----------------------------------	---------------------	------------------------------------

BYGNINGSDEL	TYPE.KONSTRUKSJON	INSTALLASJON	MERKNAD
FUNDAMENT	Betongmur 2. Pilarer av lecablokk m. bjelkekrans	SKORSTEIN	STK. 0
KJELLER UNDERETASJE	1. Oppfylt, betong på kult 2. Kryperom, trebjelkelag under Moelvenbrakke	ELEKTRISITET	Innlagt
YTTERVEGG	Bindingsverk	OPPVARMING	PRIMÆRT: Elektrisk. SEKUNDÆRT:
FASADEKLEDNING	Liggende trepanel, weatherboard. 2. Stående låvepan. 3. Bølg. blikk pl. 4. Glassfib. arm. plast	VANN	Innlagt
TAKFORM	1. Saltak 2. Flatt	BAD	Innlagt, Dusj
TAKTEKKING	1 Skifer "lapp". 2. Bølgeblikk (på garasje)	TOALET	TYPE: WC ANTALL 1

VINDUER	Opprinnelig (m. småruter. I Moelvenbrakke vippevinduer)	DEKOR INNSKRIPSJONER	Ingen
DØRER	Opprinnelige	INTERIOR	

BYGGÅR	ÅR 1943	MERKNAD
TILBYGGING OMBYGGING FLYTTING	ÅR	ENDRING Tilbygd sykkelstall mot sør Tilbygd garasjer (mot øst og vest) Tilbygd Moelvenbrakke mot nord, for baneavd.

VEDLIKEHOLDS- TILSTAND	TILSTAND:	GOD STAND	BEGYNNENDE FORFALL	FRAMSKREDET FORFALL	RUIN	EVT. FORFALLSÅRSÅK
	ÅR:	1981	X			

FARGESKJEMA	OPPRINNELIG	NAVÆRENDE	FRAMTIDIG	BYGGHERRE
UTVENDIG VEGG		27D4 Grågrønn		NSB
VINDSKIER		ca. hvit		ARKITEKT
GERIKTER		" "		BYGGMESTER
VINDUER		" "		BYGNINGSTYPE
DØRER		4B-C2 Gulgrå		STILPREG
HJØRNEBORD		27D4		



TEGNINGER (ARKIVHENVISNING)	SdB 2035
ELDRE FOTOGRAF.	

ANDRE OPPLYSNINGER	UTGITT	DATO	REGISTR.	DATO 26.5.81
	RETTELSES- BLAD	NR	INNFORT DEN	AV
		NR	INNFORT DEN	AV

NSB · REGISTRERING AV BYGNINGER

304/1985 212 12

NAVN BYGNINGENS ART	SIRA STASJON Vanntårn	STASJONSNR 2203	BYGN.NR. 8
BANESTREKNING	220 Sira - Egersund	KILOMETER 468,95	
KOMMUNE, MATR. NR.	Flekkefjord	GÅRDSNR 139	BRUKSNR 40
ADRESSE	4450 Sira	DISTRIKT Stavanger	



TEGNING

TEGNINGEN VISER:

OPPRINNELIG BRUKSFØRMÅL	PRIMÆRT Vanntårn	SEKUNDÆRT	
NÅVÆRENDE BRUKSFØRMÅL	PRIMÆRT Ingen	SEKUNDÆRT	ANTALL LEILIGHETER: ANTALL OVERNATTINGSROM:
FORHOLD TIL ANDRE HUS	Del av anlegg - frittstående		
FYSISK MILJØ- SAMMENHENG	Mindre tettsted. Stasjonsby.		

VERNEVERDI	<input type="checkbox"/> PRIO- RITERT	BYGNINGEN PRIORITERES SPESIELT SOM BEVA- RINGSØBJEKT (EVT. INTERN NSB-FREDNING)	<input type="checkbox"/> BYGNINGEN ER FREDET I MEDHOLD AV LOV OM KULTURMINNER
	<input type="checkbox"/> HØY	ENDRINGER SKAL IKKE FORETAS FOR ARKITEKTKONTORET HAR GODKJENT PLANENE. DETTE GJELDER OGSÅ UTSKIFTING AV DØRER, VINDUER, KLEDNING, TAKTEKKING OSV.	
	<input type="checkbox"/> MIDDELS		
	<input checked="" type="checkbox"/> LAV	ENDRINGER KAN FORETAS UTEN GODKJENNING FRA ARKITEKTKONTORET. DET HENVISES TIL GENE- RELLE RÅD OG RETNINGSLINJER.	
<input type="checkbox"/> INGEN			

DIMENSJONER	HOVEDMÅL M	BEBYGG AREAL M ²	20	ANTALL ETASJER	2	BRUTTO GOLVAREAL M ²
-------------	---------------	--------------------------------	----	-------------------	---	------------------------------------

BYGNINGSDEL	TYPE KONSTRUKSJON	INSTALLASJON	MERKNAD
FUNDAMENT	Betongmur	SKORSTEIN	STK: 0
KJELLER UNDERETASJE	Kjeller, betongdekke.	ELEKTRISITET	Innlagt
YTTERVEGG		OPPVARMING	PRIMÆRT: SEKUNDÆRT:
FASADEKLEDNING	Ingen	VANN	Innlagt
TAKFORM	Flatt	BAD	TYPE:
TAKTEKKING	Papp	TOALETT	ANTALL:

VINDUER	Opprinnelige (2 stk. glugger)	DEKOR INNSKRIPSJONER	
DØRER	Opprinnelig (1 stk)	INTERIOR	

BYGGEÅR	AR 1943	MERKNAD
TILBYGGING OMBYGGING FLYTTING	AR	ENDRING

VEDLIKEHOLDS- TILSTAND	TILSTAND AR:	I GOD STAND	BEGYNNENDE FORFALL	FRAMSKREDET FORFALL	RUIN	EVT. FORFALLSÅRSÅK
	1981	X				

FARGESKJEMA	OPPRINNELIG	NAVÆRENDE	FRAMTIDIG	BYGGHERRE
UTVENDIG VEGG		Grå betong, rød tegl		NSB
VINDSKIER				ARKITEKT
GERIKTER				BYGGMESTER
VINDUER		4C 3-4 Beige		BYGNINGSTYPE
DØRER		27D4 Grågrønn		STILPREG
HJØRNEBORD				

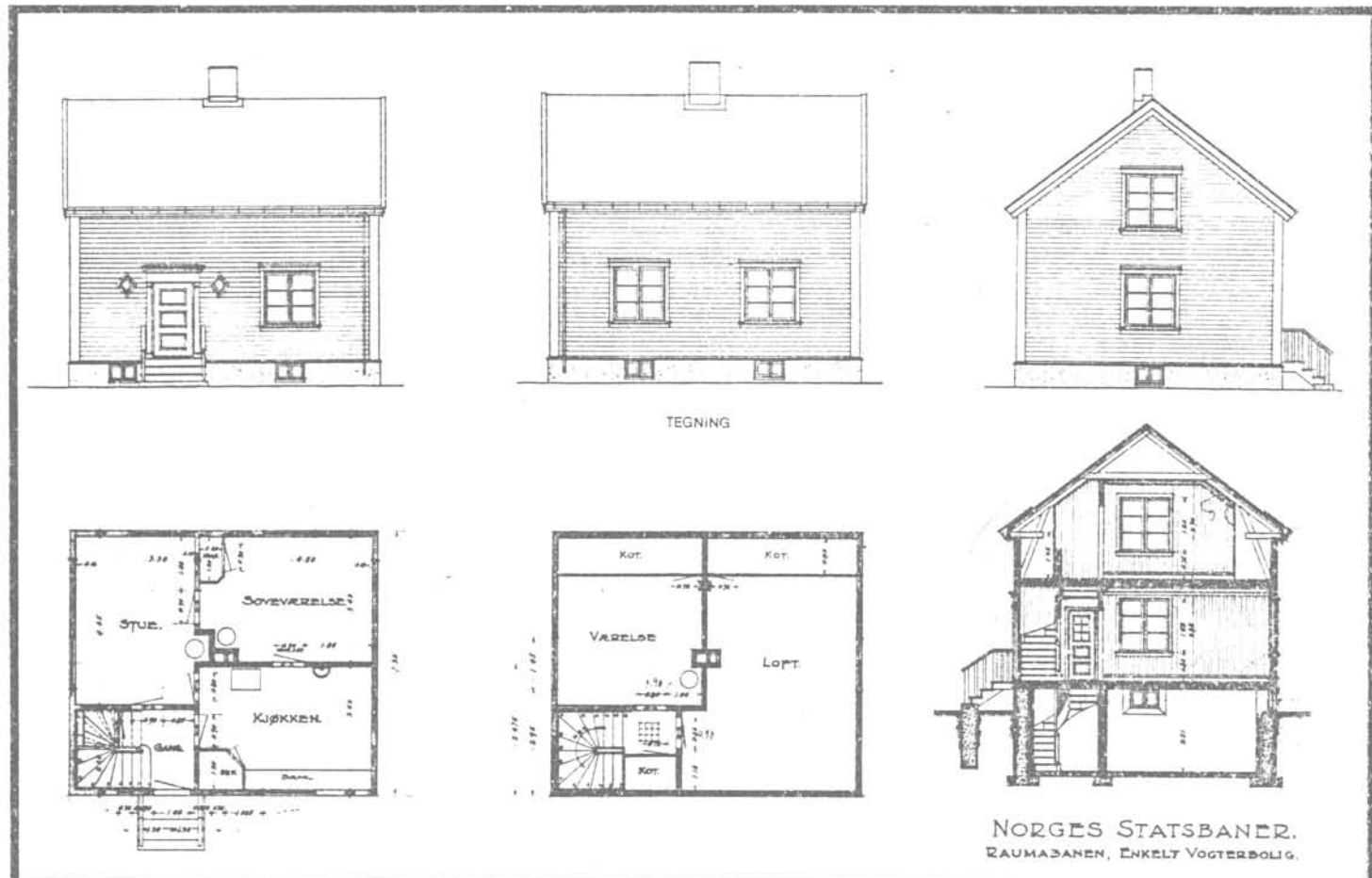

TEGNINGER (ARKIVHENVISNING)	
ELDRE FOTOGRAF.	

ANDRE OPPLYSNINGER	UTGITT	DATO	REGISTR.	DATO 26.5.81
	RETTELSES- BLAD	NR	INNFORT DEN	AV
		NR	INNFORT DEN	AV
		NR	INNFORT DEN	AV

NSB · REGISTRERING AV BYGNINGER

RAU 1451 0113 '79

NAVN BYGNINGENS ART	SIRA STASJON Vokterbolig, bolig. "Nordre".	STASJONSNR.	2203	BYGN.NR.	14
BANESTREKNING	220 Sira - Egersund	KILOMETER	468,67		
KOMMUNE.MATR.NR.	Flekkefjord	GÅRDSNR.	139	BRUKSNR.	40
ADRESSE	4450 Sira.	DISTRIKT	Stavanger		



TEGNING

NORGES STATSBANER.
RAUMABANEN, ENKELT VOKTERBOLIG.

TEGNINGEN VISER: Org.tegn. Dat. 21.9.1921. M 1:200

OPPRINNELIG BRUKSFORMÅL	PRIMÆRT Vokterbolig	SEKUNDÆRT	
NÅVÆRENDE BRUKSFORMÅL	PRIMÆRT Funksjonærbolig	SEKUNDÆRT	ANTALL LEILIGHETER: 1 ANTALL OVERNATTINGSROM: 0
FORHOLD TIL ANDRE HUS	Del av anlegg - frittstående		
FYSISK MILJØ- SAMMENHENG	Mindre tettsted. Stasjonsby		

VERNEVERDI	<input type="checkbox"/> PRIO- RITERT	BYGNINGEN PRIORITERES SPESIELT SOM BEVA- RINGSOBJEKT (EVT. INTERN NSB-FREDNING)	<input type="checkbox"/> BYGNINGEN ER FREDET I MEDHOLD AV LOV OM KULTURMINNER
	<input type="checkbox"/> HØY	ENDRINGER SKAL IKKE FORETAS FOR ARKITEKTKONTORET HAR GODKJENT PLANENE. DETTE GJELDER OGSÅ UTSKIFTING AV DORER, VINDUER, KLEDNING, TAKTEKKING OSV.	
	<input checked="" type="checkbox"/> MIDDELS		
	<input type="checkbox"/> LAV	ENDRINGER KAN FORETAS UTEN GODKJENNING FRA ARKITEKTKONTORET. DET HENVISES TIL GENE- RELLE RÅD OG RETNINGSLINJER	
	<input type="checkbox"/> INGEN		

DIMENSJONER	HOVEDTAL M 8,6 x 7,4	BEBYGD AREAL M ² 63	ANTALL ETASJER 1 1/2	BRUTTO GOLVAREAL M ²
-------------	-------------------------	-----------------------------------	-------------------------	------------------------------------

BYGNINGSDEL	TYPE, KONSTRUKSJON	INSTALLASJON	MERKNAD
FUNDAMENT	Betongmur	SKORSTEIN	STK. 1
KJELLER UNDERETASJE	Kjeller, trebjelkelag	ELEKTRISITET	Innlagt
YTTERVEGG	Bindingsverk	OPPVARMING	PRIMERT: Ved SEKUNDÆRT: Elektrisk
FASADEKLEDNING	Liggende trepanel, weatherboard.	VANN	Innlagt
TAKFORM	Saltak	BAD	Innlagt
TAKTEKKING	Skifer "lapp"	TOALETT	TYPE ANTALL: WC 1

VINDUER	Opprinnelige (m. småruter)	DEKOR INNSKRIPSJONER	Døromramming med søylemotiv.
DORER	Opprinnelig (fyllingsdør)	INTERIOR	

BYGGEÅR	AR 1942	MERKNAD Oppført under anlegget
TILBYGGING OMBYGGING FLYTTING	AR	ENDRING

VEDLIKEHOLD- TILSTAND	TILSTAND:	I GOD STAND	BEGYNNENDE FORFALL	FRAMSKREDET FORFALL	RUIN	EVT. FORFALLSÅRSÅK
	AR:					
	1981	X				

FARGESKJEMA	OPPRINNELIG	NAVERENDE	FRAMTIDIG	BYGGHERRE
UTVENDIG VEGG		2D4 Oliven		NSB
VINDSKIER		ca. hvit		ARKITEKT NSB - AK v/R. Werenskiold
GERIKTER		ca. hvit		BYGGMESTER
VINDUER		9C8 Brunrød		
DØRER		4C3-4 Beige		BYGNINGSTYPE V.B. for Raumabanen, også oppført på Sørlandsbanen.
HJØRNEBORD		ca. hvit		STILPREG

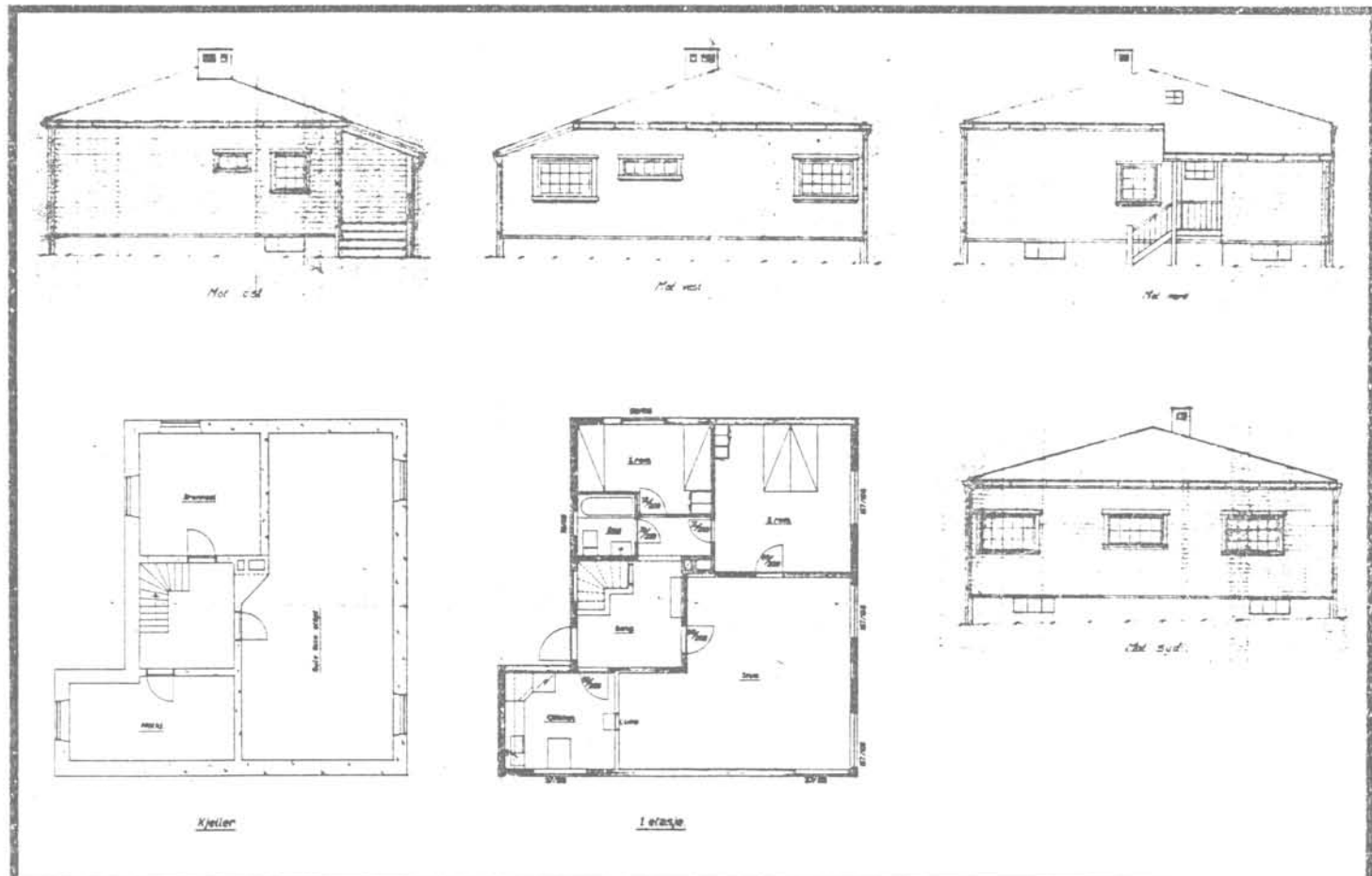
TEGNINGER (ARKIVHENVISNING)	Ak 2980
ELDRE FOTOGRAF	

ANDRE OPPLYSNINGER	UTGITT	DATO	REGISTR.	DATO 26.5.81
	RETTELSES- BLAD	NR	INNFORT DEN	AV
		NR	INNFORT DEN	AV
	NR	INNFORT DEN	AV	

NSB · REGISTRERING AV BYGNINGER

Ben. nr. 070375

NAVN BYGNINGENS ART	SIRA STASJON Vokterbolig, bolig. "Grusbakken".	STASJONSNR.	2203	BYGN NR.	16
BANESTREKNING	220 Sira - Egersund	KILOMETER	468,99		
KOMMUNE. MATR. NR.	Flekkefjord	GÅRDSNR.	139	BRUKSNR.	40
ADRESSE	4450 Sira	DISTRIKT	Stavanger		



TEGNINGEN VISER: Oppmålingstegninger, datert 29.5.1963. M 1:200

OPPRINNELIG BRUKSFORMÅL	PRIMÆRT Vokterbolig	SEKUNDÆRT	
NÅVÆRENDE BRUKSFORMÅL	PRIMÆRT Vokterbolig	SEKUNDÆRT	ANTALL LEILIGHETER: 1 ANTALL OVERNATTINGSROM: 0
FORHOLD TIL ANDRE HUS	Del av anlegg - frittstående		
FYSISK MILJØ- SAMMENHENG	Mindre tettsted. Stasjonsby.		

VERNEVERDI	<input type="checkbox"/> PRIO- RITERT	BYGNINGEN PRIORITERES SPESIELT SOM BEVA- RINGSOBJEKT (EVT. INTERN NSB-FREDNING)	<input type="checkbox"/> BYGNINGEN ER FREDET I MEDHOLD AV LOV OM KULTURMINNER
	<input type="checkbox"/> HOY	ENDRINGER SKAL IKKE FORETAS FOR ARKITEKTKONTORET HAR GODKJENT PLANENE. DETTE GJELDER CGSA UTSKIFTING AV DØRER, VINDUER, KLEDNING, TAKTEKKING OSV	
	<input type="checkbox"/> MIDDELS		
	<input checked="" type="checkbox"/> LAV	ENDRINGER KAN FORETAS UTEN GODKJENNING FRA ARKITEKTKONTORET. DET HENVISES TIL GENE- RELLE RÅD OG RETNINGSLINJER.	
	<input type="checkbox"/> INGEN		

DIMENSJONER	HØVEDTÅL M 10 x 8,1	BEBYGG AREAL M ² 87	ANTALL ETASJER 1	BRUTTO GOLVAREAL M ²
-------------	------------------------	-----------------------------------	---------------------	------------------------------------

BYGNINGSDEL	TYPE, KONSTRUKSJON	INSTALLASJON	MERKNAD
FUNDAMENT	Betongmur.	SKORSTEIN	STK. 1
KJELLER UNDERETASJE	Kjeller, trebjelkelag. (delevis uten støpt gulv i kjelleren.)	ELEKTRISITET	Innlagt
YTTERVEGG	Bindingsverk	OPPVARMING	PRIMÆRT: Olje SEKUNDÆRT: Elektrisk
FASADEKLEDNING	Liggende supanel	VANN	Innlagt
TAKFORM	Pyramidetak	BAD	Innlagt
TAKTEKKING	Asbestsementskifer i løpeforbandt	TOALETT	TYPE: ANTALL WC 1

VINDUER	Skiftet (vippevinduer) Opprinnelig 1 stk. (m. småruter)	DEKOR INNSKRIPSJONER	Ingen
DØRER	Opprinnelig (fyllingsdør)	INTERIØR	

BYGGEÅR	ÅR 1949 ?	MERKNAD
TILBYGGING OMBYGGING FLYTTING	ÅR	ENDRING

VEDLIKEHOLDS- TILSTAND	TILSTAND, ÅR:	I GOD STAND	BEGYNNENDE FORFALL	FRAMSKREDET FORFALL	RUIN	EVT. FORFALLSÅRSÅK
	1981	X				

FARGESKJEMA	OPPRINNELIG	NAVÆRENDE	FRAMTIDIG	BYGGHERRE
UTVENDIG VEGG		2D4 Oliven		NSB
VINDSKIER		ca. hvit		ARKITEKT
GERIKTER		ca. hvit		BYGGMESTER
VINDUER		9C8 Brunrød		BYGNINGSTYPE
DØRER		4C 3-4 Beige		Nei
HJØRNEBORD				STILPREG

TEGNINGER (ARKIVHENVISNING)	SdB 1953, 1954, 1955
ELDRE FOTOGRAF	

ANDRE OPPLYSNINGER	UTGITT	DATO	REGISTR.	DATO 26.5.81
	RETTELSESB- BLAD	NR	INNFORT DEN	AV
		NR	INNFORT DEN	AV
		NR	INNFORT DEN	AV

NSB - REGISTRERING AV BYGNINGER

Sak/HbJ 070379

NAVN BYGNINGENS ART	SIRA STASJON Verksted for elektroavdelingen	STASJONSNR. 2203	BYGN.NR. 9
BANESTREKNING	213 Kristiansand - Sira	KILOMETER 468,29	
KOMMUNE.MATR.NR.	Flekkefjord	GARDSNR.	BRUKSNR.
ADRESSE	4450 Sira	DISTRIKT Stavanger / Kr.sand.	



TEGNINGEN VISER: Orig. tegn., datert 2/4 1951, rettet etter befarin 24/10 1978. M 1:250.

OPPRINNELIG BRUKSFORMÅL	PRIMÆRT Verksted - lager - overnatt. rom	SEKUNDÆRT	
NAVÆRENDE BRUKSFORMÅL	PRIMÆRT Verksted - lager	SEKUNDÆRT	ANTALL LEILIGHETER: ANTALL OVERNATTINGSROM:
FORHOLD TIL ANDRE HUS	Del av anlegg - frittstående		
FYSISK MILJØ- SAMMENHENG	Mindre tettsted. Stasjonsby		

VERNEVERDI	<input type="checkbox"/> PRIO- RITERT	BYGNINGEN PRIORITERES SPESIELT SOM BEVA- RINGSOBJEKT (EVT. INTERN NSB-FREDNING)	<input type="checkbox"/> BYGNINGEN ER FREDET I MEDHOLD AV LOV OM KULTURMINNER
	<input type="checkbox"/> HØY	ENDRINGER SKAL IKKE FORETAS FOR ARKITEKTKONTORET HAR GODKJENT PLANENE. DETTE GJELDER OGSÅ UTSKIFTING AV DØRER, VINDUER, KLEDNING, TAKTEKKING OSV.	
	<input type="checkbox"/> MIDDELS		
	<input checked="" type="checkbox"/> LAV	ENDRINGER KAN FORETAS UTEN GODKJENNING FRA ARKITEKTKONTORET. DET HENVISES TIL GENE- RELLE RÅD OG RETNINGSLINJER.	
	<input type="checkbox"/> INGEN		

DIMENSJONER	HOVEDTAL M 23,2 X 5,6	BEBYGD AREAL M ² 130	ANTALL ETASJER 1	BRUTTO GOLVAREAL M ²
-------------	--------------------------	------------------------------------	---------------------	------------------------------------

BYGNINGSDEL	TYPE.KONSTRUKSJON	INSTALLASJON	MERKNAD
FUNDAMENT	Betongmur	SKORSTEIN	STK. 0
KJELLER UNDERETASJE	Kjeller, betongdekke	ELEKTRISITET	Innlagt
YTTERVEGG	Bindingsverk	OPPVARMING	PRIMÆRT: Elektrisk SEKUNDÆRT:
FASADEKLEDNING	1.Asbestsementplater ("Eternit"). 2.Ligg. trepan. weatherboard.3.Bølg.asb.pl.	VANN	Innlagt
TAKFORM	Pulttak	BAD	
TAKTEKKING	Papp	TOALETT	TYPE: ANTALL: WC 1

VINDUER	Opprinnelige (to-fags)	DEKOR INNSKRIPSJONER	Ingen
DØRER	Opprinnelige (panelte)	INTERIØR	

BYGGÅR	ÅR 1954	MERKNAD
TILBYGGING OMBYGGING FLYTTING	ÅR	ENDRING Brent ca. 1958, gjenoppbygd etter de samme tegninger.

VEDLIKEHOLDS- TILSTAND	TILSTAND: ÅR:	I GOD STAND	BEGYNNENDE FORFALL	FRAMSKREDET FORFALL	RUIN	EVT FORFALLSÅRSÅK
	1981	X				

FARGESKJEMA	OPPRINNELIG	NAVERENDE	FRAMTIDIG	BYGGHERRE NSB
UTVENDIG VEGG		4B-C2/Lys grå, gulgrå		ARKITEKT NSB - Ak
VINDSKIER		4B-C2/5E6		BYGGMESTER
GERIKTER		5E6 Gulbrun		BYGNINGSTYPE
VINDUER		5E6		STILPREG
DØRER		5E6		
HJØRNEBORD		4B-C2		

TEGNINGER (ARKIVHENVISNING)	Ak 10364
ELDRE FOTOGRAF	

ANDRE OPPLYSNINGER	UTGITT	DATO	REGISTR	DAFO 26.5.81
	RETTELSES- BLAD	NR	INNFORT DEN	AV
		NR	INNFORT DEN	AV
	NR	INNFORT DEN	AV	

NSB-REGISTRERING AV BYGNINGER

NSB-REG 1701/72

NAVN BYGNINGENS ART	SIRA STASJON Traktorstall/garasje	STASJONSNR 2203	BYGN NR 10
BANESTREKNING	213 Kristiansand - Sira	KILOMETER 468,33	
KOMMUNE, MATR. NR.	Flekkefjord	GÅRDSNR.	BRUKSNR.
ADRESSE	4450 Sira	DISTRIKT Stavanger / Kr.sand	



TEGNING

TEGNINGEN VISER:

OPPRINNELIG BRUKSFØRMÅL	PRIMÆRT Traktorstall - garasje	SEKUNDÆRT	
NÅVÆRENDE BRUKSFØRMÅL	PRIMÆRT Traktorstall -garasje	SEKUNDÆRT	ANTALL LEILIGHETER: 0 ANTALL OVERNATTINGSROM: 0
FORHOLD TIL ANDRE HUS	Del av anlegg - frittstående		
FYSISK MILJØ- SAMMENHENG	Mindre tettsted. Stasjonsby		

VERNEVERDI	<input type="checkbox"/> PRIO- RITERT	BYGNINGEN PRIORITERES SPESIELT SOM BEVA- RINGSOBJEKT (EVT. INTERN NSB-FREDNING)	<input type="checkbox"/> BYGNINGEN ER FREDET I MEDHOLD AV LOV OM KULTURMINNER
	<input type="checkbox"/> HØY	ENDRINGER SKAL IKKE FORETAS FOR ARKITEKTKONTORET HAR GODKJENT PLANENE. DETTE GJELDER OGSÅ UTSKIFTING AV DØRER, VINDUER, KLEDNING, TAKTEKKING OSV	
	<input type="checkbox"/> MIDDELS		
	<input checked="" type="checkbox"/> LAV	ENDRINGER KAN FORETAS UTEN GODKJENNING FRA ARKITEKTKONTORET. DET HENVISES TIL GENE- RELLE RÅD OG RETNINGSLINJER.	
	<input type="checkbox"/> INGEN		

DIMENSJONER	HOVEDMÅL M	BEBYGG AREAL M ²	ANTALL ETASJER	BRUTTO GOLVAREAL M ²
-------------	---------------	--------------------------------	-------------------	------------------------------------

BYGNINGSDEL	TYPE, KONSTRUKSJON	INSTALLASJON	MERKNAD
FUNDAMENT	Betongmur	SKORSTEIN	STK. 0
KJELLER UNDERETASJE	Oppfylt betong på kult, smøregrav.	ELEKTRISITET	Innlagt
YTTERVEGG	Bindingsverk	OPPVARMING	PRIMÆRT: SEKUNDÆRT:
FASADEKLEDNING	Stående tømmermannspanel.	VANN	Innlagt
TAKFORM	Saltak	BAD	
TAKTEKKING	Papp	TOALET	TYPE: ANTALL:

VINDUER	Opprinnelige	DEKOR INNSKRIPSJONER	
DØRER	Opprinnelige 1 garasjeport skiftet (vippe- port).	INTERIOR	

BYGGEÅR	AR	MERKNAD
TILBYGGING OMBYGGING FLYTTING	AR	ENDRING Garasjen tilbygd?

VEDLIKEHOLDS- TILSTAND	TILSTAND, AR:	I GOD STAND	BEGYNNENDE FORFALL	FRAMSKREDET FORFALL	RUIN	EVT. FORFALLSÅRSÅK
	1981	X				

FARGESKJEMA	OPPRINNELIG	NAVERENDE	FRAMTIDIG	BYGGHERRE
UTVENDIG VEGG		4B-C2 Gulgrå		NSB
VINDSKIER		4B-C2/5E6		ARKITEKT
GERIKTER				BYGGMESTER
VINDUER		5E6 Gulbrun		BYGNINGSTYPE
DØRER		4B-C2		STILPREG
HJØRNEBORD		4B-C2		

TEGNINGER (ARKIVHENVISNING)	
ELDRE FOTOGRAF.	

ANDRE OPPLYSNINGER	UTGITT	DATO	REGISTR.	DATO	
				26.5.81	
	RETTELSESB- BLAD	NR	INNFORT DEN	AV	
		NR	INNFORT DEN	AV	
NR		INNFORT DEN	AV		

NSB · REGISTRERING AV BYGNINGER

UTGITT:
REVIDERT:

STASJONSNR

STASJON/STREKNING/ANLEGG

SIRA - MOI


BANE/BILROUTE

SØRLANDSBANEN

DISTRIKT

STAVANGER

BYGN NR	KILOMETER	BYGNINGSTYPE	ADRESSE	MATRIKkel GNR BNR	BEBYGD AREAL	ETG	BRUTTO GOLVFLATE	HOVED- MATERIALE	BYGGEAR	TEGNINGER ARKIVNR	MERKNAD	LØST SKJEMA
		Uværskur	Littlemoen		3	1		Tre	1947			
	472,66	Kvilebu	Tronvik		8	1		Tre	1948? 1960?	994a		
	472,76	Uværskur	Tronvik		16	1		Tre	1948			
	474,65	Kvilebu	Hamre			1		Tre	1948 1960?	994a		
	475,41	Uværskur	Lindland		8	1		Tre	1948			



NSB · REGISTRERING AV BYGNINGER

UTGITT:
REVIDERT:

STASJONSNR

2204

STASJON / STREKNING / ANLEGG

MOI STASJON

BANE / BILROUTE

SØRLANDSBANEN

DISTRIKT

STAVANGER

BYGN NR	KILOMETER	BYGNINGSTYPE	ADRESSE	MATRIKkel GNR BNR	BEBYGD AREAL	ETG	BRUTTO GOLVFLATE	HOVED-MATERIALE	BYGGEAR	TEGNINGER ARKIVNR	MERKNAD	EGET SKJEMA
1	477,24	Stasjonsbygning	4460 Moi		164	2	328	Tre	1904	B1 1174	Som Nesbyel.	x
2	477,08	Godshus	4460 Moi		160	1		Tre	1943	SdB 10513		x
3	477,17	Vedbu	4460 Moi		52	1		Tre	1905	B1 1695	Tidl.privel.	x
4	477,27	Uthus	4460 Moi		40	1		Mur/tre	1904	B1 1693	Som Gulsvik m.fler	x
5	477,45	Kvilebu	4460 Moi			1		Tre	1938/65			



SITUASJONS- Moi stasjon	
KART OVER:	
BANE- STREKNING:	220 Sira-Egersund
MÅLESTOKK:	1:2000
UTBUTT AV LINJESKART NR.:	SdB 10510
BUSKHOLDEPLASS I DIKENTE TILKNYTNING TIL STASJONEN?	JA <input checked="" type="checkbox"/> NEI <input type="checkbox"/>
DRØBJEHOLDEPLASS I DIREKTE TILKNYTNING TIL STASJONEN?	JA <input checked="" type="checkbox"/> NEI <input type="checkbox"/>

NSB · REGISTRERING AV BYGNINGER

Bak Had 070079

NAVN BYGNINGENS ART	MOI STASJON Stasjonsbygning	STASJONSNR. 2204	BYGN. NR. 1
BANESTREKNING	220 Sira - Egersund	KILOMETER 477,24	
KOMMUNE MATR. NR.	Lund	GARDSNR.	BRUKSNR.
ADRESSE	4460 Moi	DISTRIKT Stavanger	



TEGNINGEN VISER: Org.tegn. Dat. 21.9. 1903

M 1:250

OPPRINNELIG BRUKSFØRMÅL	PRIMÆRT Stasjonsbygning - eksp.lokale - STM.bolig	SEKUNDÆRT - restaurant	
NÅVÆRENDE BRUKSFØRMÅL	PRIMÆRT Stasjonsbygning - eksp.lokale, kontorer - rekerom CTC	SEKUNDÆRT - Spiserom utv. pers. - Toalettanlegg	ANTALL LEILIGHETER: 1 ANTALL OVERNATTINGSFROM: 0
FORHOLD TIL ANDRE HUS	Del av anlegg - frittstående		
FYSISK MILJØ- SAMMENHENG	Mindre tettsted. Stasjonsby.		

VERNEVERDI	<input checked="" type="checkbox"/> PRIO- RITERT	BYGNINGEN PRIORITERES SPESIELT SOM BEVA- RINGSOBJEKT (EVT. INTERN NSB-FREDNING)	<input type="checkbox"/> BYGNINGEN ER FREDET I MEDHOLD AV LOV OM KULTURMINNER
	<input type="checkbox"/> HØY	ENDRINGER SKAL IKKE FORETAS FØR ARKITEKTKONTORET HAR GODKJENT PLANENE. DETTE GJELDER OGSÅ UTSKIFTING AV DØRER, VINDUER, KLEDNING, TAKTEKKING OSV.	
	<input type="checkbox"/> MIDDELS		
	<input type="checkbox"/> LAV	ENDRINGER KAN FORETAS UTEN GODKJENNING FRA ARKITEKTKONTORET. DET HENVISES TIL GENE- RELLE RÅD OG RETNINGSLINJER.	
	<input type="checkbox"/> INGEN		

DIMENSJONER	HØVEDMÅL M 17 x 9	BEBYGD AREAL M ² 164	ANTALL ETASJER 2	BRUTTO GOLVAREAL M ²
-------------	----------------------	------------------------------------	---------------------	------------------------------------

BYGNINGSDEL	TYPE, KONSTRUKSJON	INSTALLASJON	MERKNAD
FUNDAMENT	1. Fuget gråsteinsmur med teglkrone. 2. Betongmur (tilbygg etc)	SKORSTEIN	STK. 1
KJELLER UNDERETASJE	1. Oppfylt, tolags tegl på sand/kult. 2. Luftet kryperom, trebjelkelag. 3. Kjeller trebjelkelag	ELEKTRISITET	Innlagt PRIMÆRT.
YTTERVEGG	1. Stående plank i reisverk. 2. Bindingsverk	OPPVARMING	Elektrisk SEKUNDÆRT. Ved
FASADEKLEDNING	1. Liggende trepan. m. høvlet kantprofil (staff) 2. Stående skyggepan. m. høv. kantprof. 3. Ligg. supan. m. høv. kantprof (i brystning).	VANN	Innlagt
TAKFORM	1. Helvalm. 2. Saltak	BAD	Innlagt
TAKTEKING	1. Skifer "lapp" 2. Asbestsementskifer.	TOALETT	TYPE: WC ANTALL: 5

VINDUER	Opprinnelige (krysspost, buet ramme).	DEKOR INNSKRIPSJONER	Prof.: sperreender, gerikter, hj.-bord, båndgesims, frise ved etg. skille. Papyrusordnament.
DORER	Opprinnelige (fyllingsdører)	INTERIØR	Venterom opprinnelig: pan., himling, listv., fliser, bord meget fint. Eksp. og leil. platkledd.

BYGGEÅR	AR 1904	MERKNAD
TILBYGGING OMBYGGING FLYTTING	AR 1944 1966	ENDRING Installert toaletter i "Damerom" Tilbygg med relerom CTC. Inngang til eksped. fra gavlvegg fjernet. Ny balkong over V.F.

VEDLIKEHOLDS- TILSTAND	TILSTAND:	I GOD STAND	BEGYNNENDE FORFALL	FRAMSKREDET FORFALL	RUIN	EVT. FORFALLSÅRSÅK
	AR:					
	1981	X				

FARGESKJEMA	OPPRINNELIG	NAVERENDE	FRAMTIDIG	BYGGHERRE
UTVENDIG VEGG		10F8 Fiolettbrun		NSB
VINDSKIER		10F8		ARKITEKT
GERIKTER		8-9E8 Rødbrun		P.A. Due BYGGMESTER
VINDUER		4B-C2 Gulgrå		
DORER		10F8/brunlakk (1 stk.)		BYGNINGSTYPE Som Nesbyen og Ål (men speilvendt).
HJØRNEBORD		10F8		STILPREG

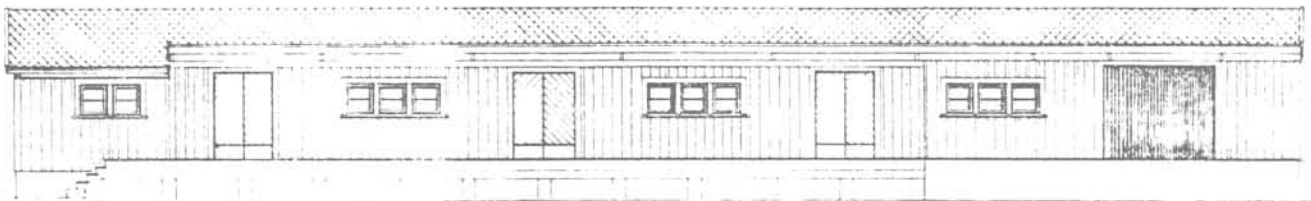
TEGNINGER (ARKIVHENVISNING)	Bl 1174
ELDRE FOTOGRAF.	

ANDRE OPPLYSNINGER	UTGITT	DATO	REGISTR.	DATO
	RETTELSES- BLAD	NR	INNFORT DEN	AV
		NR	INNFORT DEN	AV
NR		INNFORT DEN	AV	

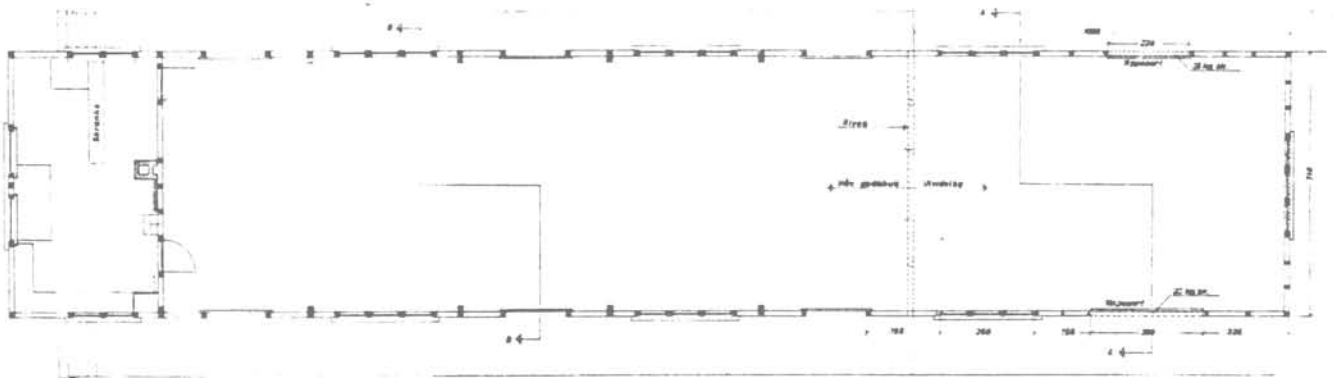
NSB · REGISTRERING AV BYGNINGER

Bok-Mat 07.03.73

NAVN BYGNINGENS ART	MOI STASJON Godshus	STASJONSNR. 2204	BYGN.NR. 2
BANESTREKNING	220 Sira - Egersund	KILOMETER 477,08	
KOMMUNE.MATR.NR.	Lund	GÅRDSNR.	BRUKSNR.
ADRESSE	4460 Moi	DISTRIKT Stavanger	



Fasade mot linjen



Grunnplan

TEGNINGEN VISER: Endringstegning, Datert 25.2 1960. M 1:200

OPPRINNELIG BRUKSFORMÅL	PRIMÆRT Godshus -ekspedisjonslokale	SEKUNDÆRT	
NÅVÆRENDE BRUKSFORMÅL	PRIMÆRT Godshus (leies av Linjegods) -ekspedisjonslokale -presenningslager(NSB)	SEKUNDÆRT	ANTALL LEILIGHETER: 0 ANTALL OVERNATTINGSROM: 0
FORHOLD TIL ANDRE HUS	Del av anlegg - frittstående		
FYSISK MILJØ- SAMMENHENG	Mindre tettsted. Stasjonsby.		

VERNEVERDI	<input type="checkbox"/> PRIO- RITERT	BYGNINGEN PRIORITERES SPESIELT SOM BEVA- RINGSOBJEKT (EVT. INTERN NSB-FREDNING)	<input type="checkbox"/> BYGNINGEN ER FREDET I MEDHOLD AV LOV OM KULTURMINNER
	<input type="checkbox"/> HØY	ENDRINGER SKAL IKKE FORETAS FØR ARKITEKTKONTORET HAR GODKJENT PLANENE. DETTE GJELDER OGSÅ UTSKIFTING AV DØRER, VINDUER, KLEDNING, TAKTEKKING OSV.	
	<input checked="" type="checkbox"/> MIDDELS		
	<input type="checkbox"/> LAV	ENDRINGER KAN FORETAS UTEN GODKJENNING FRA ARKITEKTKONTORET. DET HENVISES TIL GENE- RELLE RÅD OG RETNINGSLINJER.	
	<input type="checkbox"/> INGEN		

DIMENSJONER	HØVEDTAL M 34 x 7	BEBYGD AREAL M ² 160	ANTALL ETASJER 1	BRUTTO GOLVAREAL M ²
-------------	-------------------------	---------------------------------------	------------------------	------------------------------------

BYGNINGSDEL	TYPE.KONSTRUKSJON	INSTALLASJON	MERKNAD
FUNDAMENT	Betongmur	SKORSTEIN	STK 1
KJELLER UNDERETASJE	1.Kjeller,trebjelkelag m.asfalt oppå. 2.Oppfylt,betong på kult.	ELEKTRISITET	Innlagt
YTTERVEGG	Bindingsverk	OPPVARMING	PRIMÆRT: Elektrisk SEKUNDÆRT: Ved/koks
FASADEKLEDNING	Stående tømmermannspanel	VANN	Innlagt
TAKFORM	Saltak	BAD	Dusj i kjeller
TAKTEKKING	Bølgeblikk	TOALET	TYPE: Tørrklosett(elekt.) ANTALL 1

VINDUER	Opprinnelige(m.småruter/midt-sprosse)	DEKOR INNSKRIPSJONER	
DØRER	Opprinnelige. Porter skiftet.	INTERIØR	

BYGGEÅR	AR 1943	MERKNAD
TILBYGGING OMBYGGING FLYTTING	AR 1960	ENDRING Forlenget mot vest ca. 10 m. Varmerom ombygd til ekspedisjonskontor,spiserom (linjegods)

VEDLIKEHOLDS- TILSTAND	TILSTAND: AR:	I GOD STAND	BEGYNNENDE FORFALL	FRAMSKREDET FORFALL	RUIN	EVT. FORFALLSÅRSÅK
	1981	X				

FARGESKJEMA	OPPRINNELIG	NAVÆRENDE	FRAMTIDIG	BYGGHERRE
UTVENDIG VEGG		10F8 Fiolettblun		NSB ARKITEKT
VINDSKIER		10F8		
GERIKTER				BYGGMESTER
VINDUER		4B-C2 Gulgrå		
DØRER		10F8		BYGNINGSTYPE
HJØRNEBORD		10F8		STILPREG

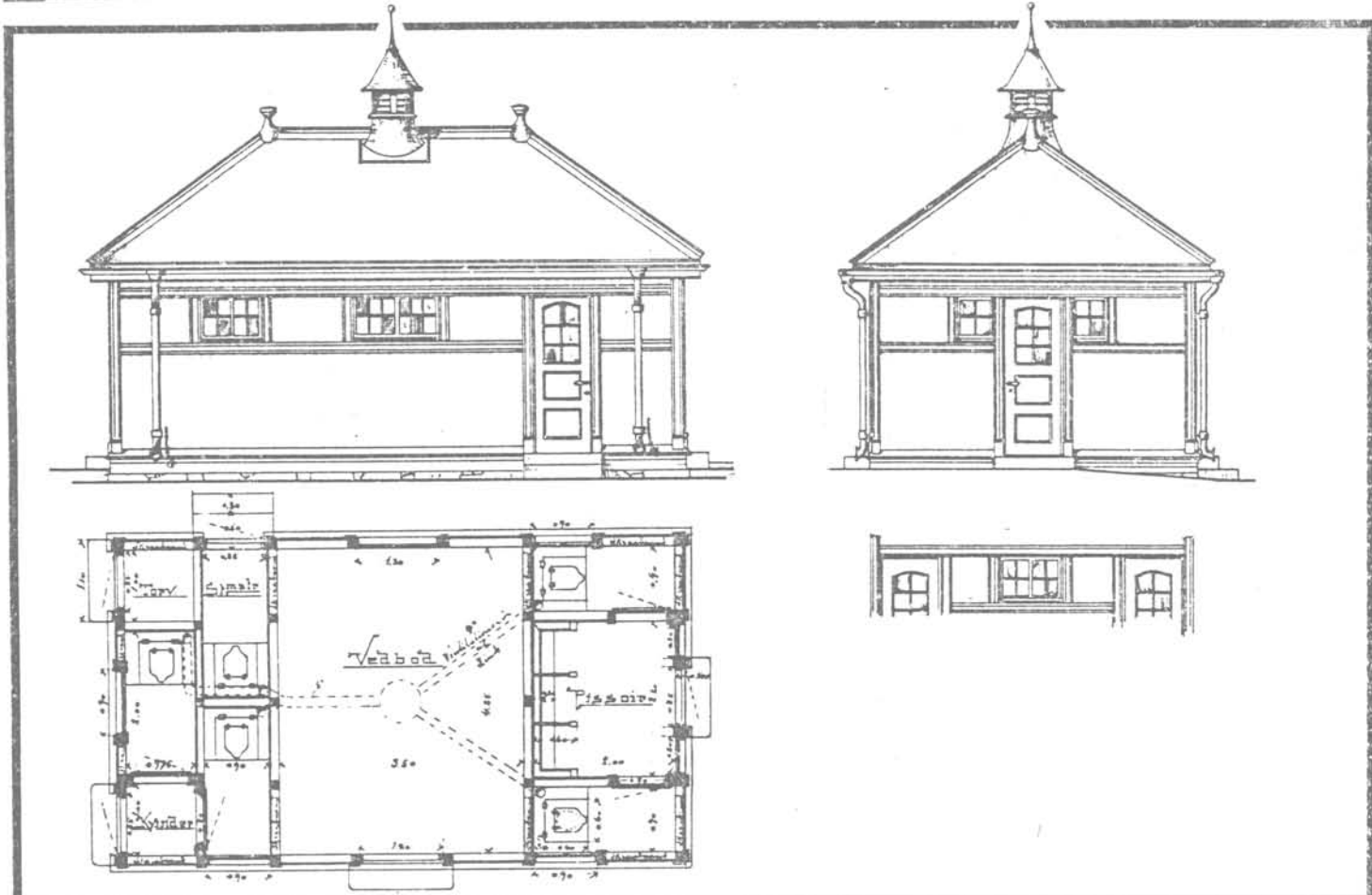
TEGNINGER (ARKIVHENVISNING)	SdB 10513
ELDRE FOTOGRAF.	

ANDRE OPPLYSNINGER	UTGITT	DATO	REGISTR.	DATO 12.5.81
	RETTELSESB- BLAD	NR	INNFORT DEN	AV
		NR	INNFORT DEN	AV
		NR	INNFORT DEN	AV

NSB · REGISTRERING AV BYGNINGER

BSK 182 070 79

NAVN BYGNINGENS ART	MOI STASJON Vedbu	STASJONSNR.	2204	BYGN. NR.	3
BANESTREKNING	220 Sira - Egersund	KILOMETER	477,17		
KOMMUNE, MATR. NR.	Lund	GARDSNR.		BRUKSNR.	
ADRESSE	4460 Moi	DISTRIKT	Stavanger		



TEGNINGEN VISER: Org.tegn. Dat. 31.10 1903. M. 1:100.

OPPRINNELIG BRUKSFORMÅL	PRIMÆRT Privet -vedbu	SEKUNDÆRT	
NAVÆRENDE BRUKSFORMÅL	PRIMÆRT Vedbu -redskapsbu	SEKUNDÆRT	ANTALL LEILIGHETER: 0 ANTALL OVERNATTINGSROM: 0
FORHOLD TIL ANDRE HUS	Del av anlegg - frittstående		
FYSISK MILJØ- SAMMENHENG	Mindre tettsted. Stasjonsby.		

VERNEVERDI:	<input type="checkbox"/> PRIORITYERT	BYGNINGEN PRIORITYERES SPESIELT SOM BEVARINGSOBJEKT (EVT. INTERN NSB-FREDNING)	<input type="checkbox"/> BYGNINGEN ER FREDET I MEDHOLD AV LOV OM KULTURMINNER
	<input type="checkbox"/> HOY	ENDRINGER SKAL IKKE FORETAS FOR ARKITEKTKONTORET HAR GODKJENT PLANENE. DETTE GJELDER OGSÅ UTSKIFTING AV DØRER, VINDUER, KLEDNING, TAKTEKKING OSV.	
	<input checked="" type="checkbox"/> MIDDELS		
	<input type="checkbox"/> LAV	ENDRINGER KAN FORETAS UTEN GODKJENNING FRA ARKITEKTKONTORET. DET HENVISES TIL GENERELLE RÅD OG RETNINGSLINJER.	
	<input type="checkbox"/> INGEN		

DIMENSJONER	HOVEDTAL M	8 x 4,5	BEBYGD AREAL M ²	52	ANTALL ETASJER	1	BRUTTO GOLVAREAL M ²
-------------	---------------	---------	--------------------------------	----	-------------------	---	------------------------------------

BYGNINGSDEL	TYPE, KONSTRUKSJON	INSTALLASJON	MERKNAD
FUNDAMENT	Betongmur.	SKORSTEIN	STK. 0
KJELLER UNDERETASJE	Oppfylt, betong på kult.	ELEKTRISITET	Innlagt
YTTERVEGG	Bindingsverk.	OPPVARMING	PRIMÆRT: Ingen SEKUNDÆRT:
FASADEKLEDNING	Liggende trepanel, weatherboard.	VANN	Ikke innlagt
TAKFORM	Helvalm.	BAD	
TAKTEKNING	Skiifer "lapp".	TOALETT	TYPE: ANTALL: (fjernet).

VINDUER	Skiftet	DEKOR INNSKRIPSJONER	Profilerte sperreender
DØRER	Skiftet	INTERIØR	

BYGGGEÅR	AR	MERKNAD
	1905	
TILBYGGING OMBYGGING FLYTTING	AR	ENDRING
	1950	Bygningen flyttet lenger sør på stasjonstomta, satt opp igjen med de samme materialer(ny kledning).

VEDLIKEHOLDS- TILSTAND	TILSTAND: AR:	I GOD STAND	BEGYNNENDE FORFALL	FRAMSKREDET FORFALL	RUIN	EVT. FORFALLSARSAK
	1981	X				

FARGESKJEMA	OPPRINNELIG	NAVERENDE	FRAMTIDIG	BYGGHERRE
UTVENDIG VEGG		10F8 Fiolettblun		NSB
VINDSKIER				ARKITEKT
GERIKTER		8-9E8 Rødbrun		P.A.Due
VINDUER		4B-C2 Gulgrå		BYGGMESTER
DØRER		10F8		BYGNINGSTYPE
HJØRNEBORD		10F8		Som Gulsvik, Sokna, Nesbyen, Helleland.
				STILPREG

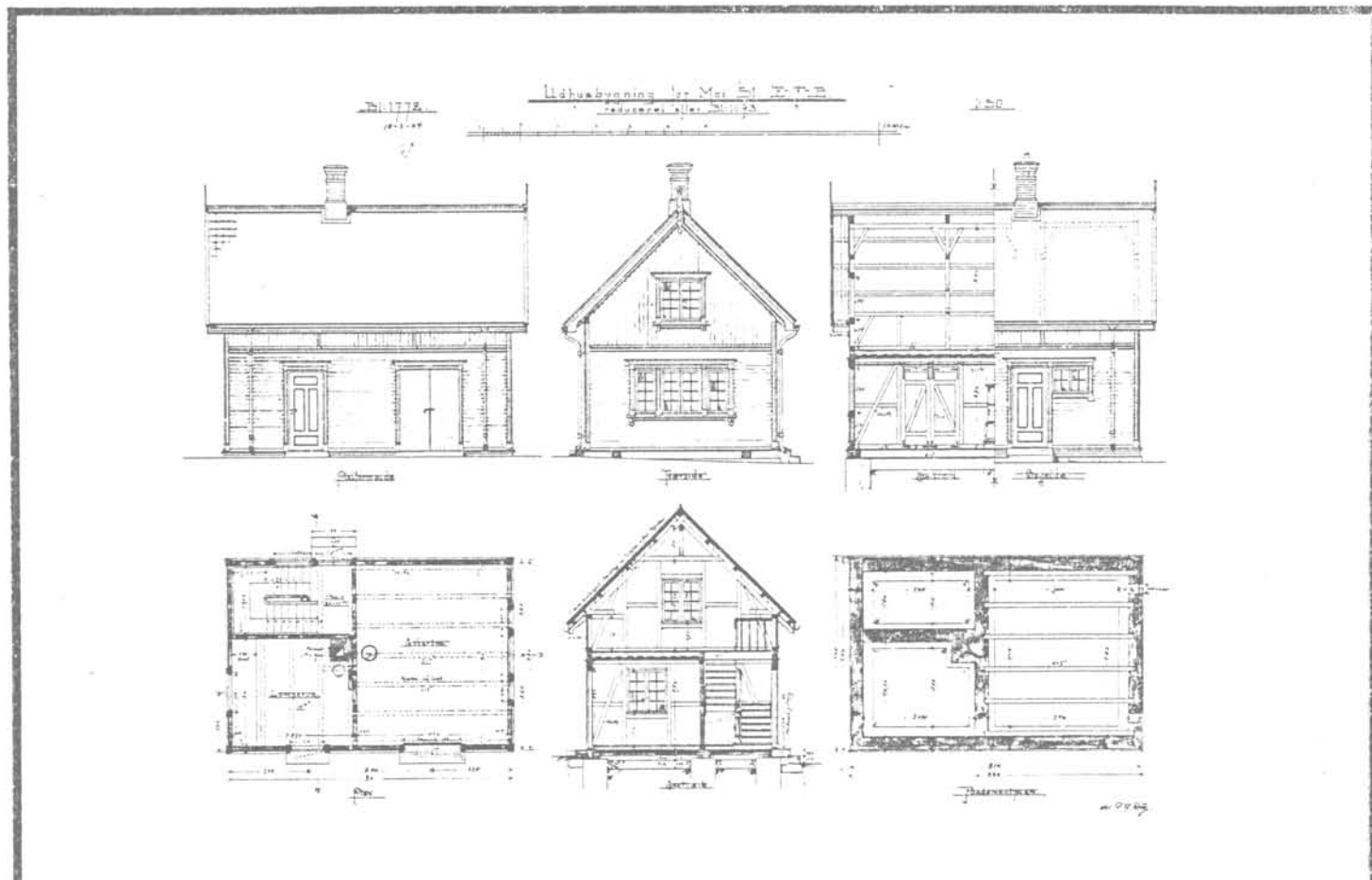
TEGNINGER (ARKIVHENVISNING)	B1 1695
ELDRE FOTOGRAF	

ANDRE OPPLYSNINGER	Typen ble benyttet på Bergensbanen øst, samt Egersund - Flekkefjord-banen.	UTGITT	DATO	REGISTR.	DATO
					12.5.81
		RETTELSES- BLAD	NR	INNFORT DEN	AV
		NR	INNFORT DEN	AV	
		NR	INNFORT DEN	AV	

NSB · REGISTRERING AV BYGNINGER

Bak. Pro. 075275

NAV BYGNINGENS ART	MOI STASJON Uthus	STASJONSNR	BYGN NR
BANESTREKNING	220 Sira - Egersund	KILOMETER	4
KOMMUNE, MATR. NR.	Lund	GÅRDSNR.	BRUKSNR.
ADRESSE	4460 Moi	DISTRIKT	Stavanger



TEGNINGEN VISER: Org.tegn. Dat. 18.3. 1904 M 1:200

OPPRINNELIG BRUKSFORMÅL	PRIMÆRT Ilgodshus -Lamperom -Overnattingsrom	SEKUNDÆRT	
NAVÆRENDE BRUKSFORMÅL	PRIMÆRT Ekspressgodshus -Reserveaggregat -Lager/arkiv	SEKUNDÆRT	ANTALL LEILIGHETER: 0 ANTALL OVERNATTINGSROM: 0
FORHOLD TIL ANDRE HUS	Del av anlegg - frittstående		
FYSISK MILJØ- SAMMENHENG	Mindre tettsted. Stasjonsby.		

VERNEVERDI	<input checked="" type="checkbox"/> PRIO- RITERT	BYGNINGEN PRIORITERES SPESIELT SOM BEVA- RINGSOBJEKT (EVT. INTERN NSB-FREDNING)	<input type="checkbox"/> BYGNINGEN ER FREDET I MEDHOLD AV LOV OM KULTURMINNER
	<input type="checkbox"/> HOY	ENDRINGER SKAL IKKE FORETAS FOR ARKITEKTKONTORET HAR GODKJENT PLANENE. DETTE GJELDER OGSÅ UTSKIFTING AV DØRER, VINDUER, KLEDNING, TAKTEKKING OSV.	
	<input type="checkbox"/> MIDDELS		
	<input type="checkbox"/> LAV	ENDRINGER KAN FORETAS UTEN GODKJENNING FRA ARKITEKTKONTORET. DET HENVISES TIL GENE- RELLE RÅD OG RETNINGSLINJER.	
	<input type="checkbox"/> INGEN		

DIMENSJONER	HØVEDTÅL M 8 x 5,3	BEBYGD AREAL M ² 40	ANTALL ETASJER 1	BRUTTO GOLVAREAL M ²
-------------	-----------------------	-----------------------------------	---------------------	------------------------------------

BYGNINGSDEL	TYPE.KONSTRUKSJON	INSTALLASJON	MERKNAD
FUNDAMENT	Fuget gråsteinsmur med teglkrone.	SKORSTEIN	1 STK.
KJELLER UNDERETASJE	1. Kryperom, trebjelkelag. 2. Oppfylt, skiferheller.	ELEKTRISITET	Innlagt PRIMÆRT:
YTTERVEGG	1. Utmurt bindingsverk. 2. Bindingsverk.	OPPVARMING	SEKUNDÆRT:
FASADEKLEDNING	1. Liggende staffpanel. 2. Stående staffpanel	VANN	Ikke innlagt
TAKFORM	Saltak	BAD	
TAKTEKING	Skifer "lapp"	TOALETT	TYPE: ANTALL: 0

VINDUER	Opprinnelige(m.småruter). Skiftet 2 stk (uten sprosser).	DEKOR INNSKRIPSJONER	Profilerte sperreender, gerikter.
DØRER	Opprinnelige(fyllingsdører). 1 stk ny(til reserveaggregat) (panelt dør).	INTERIØR	

BYGGÅR	AR 1904	MERKNAD
TILBYGGING OMBYGGING FLYTTING	AR 1968	ENDRING Rom avdelt til reserveaggregat.

VEDLIKEHOLDS- TILSTAND	TILSTAND: AR:	I GOD STAND	BEGYNNENDE FORFALL	FRAMSKREDET FORFALL	RUIN	EVT. FORFALLSÅRSÅK
	1981	X				

FARGESKJEMA	OPPRINNELIG	NAVERENDE	FRAMTIDIG	BYGGHERRE
UTVENDIG VEGG		10F8 Fiolettbrun		NSB
VINDSKIER		10F8		ARKITEKT
GERIKTER		8-9E8 Rødbrun		P.A.Due BYGGMESTER
VINDUER		4B-C2 Gulgrå		
DØRER		10F8		BYGNINGSTYPE
HJØRNEBORD		10F8		Som Gulsvik, Nesbyen, Sokna, Jevnaker, Blakstad
				STILPREG

TEGNINGER (ARKIVHENVISNING)	B1 1693	(Se også B1 2028)
ELDRE FOTOGRAF		

ANDRE OPPLYSNINGER	1 etg. har vært snekkerverksted, vaskerom. 2 etg. har vært bolig for snekker. Typen benyttet v. Bergensbanen øst, Arendal - Åmli, Egersund - Flekkefjord.	UTGITT	DATO	REGISTR.	DATO
					12.5.81
		RETTELSES- BLAD	NR	INNFORT DEN	AV
		NR	INNFORT DEN	AV	
		NR	INNFORT DEN	AV	

NSB - REGISTRERING AV BYGNINGER

UTGITT:
REVIDERT:

STASJONSNR

STASJON/S TREKRIK/ANLEGG

BADE / BILROUTE

MOI - HESKESTAD

SØRLANDSBANEN

DISTRIKT

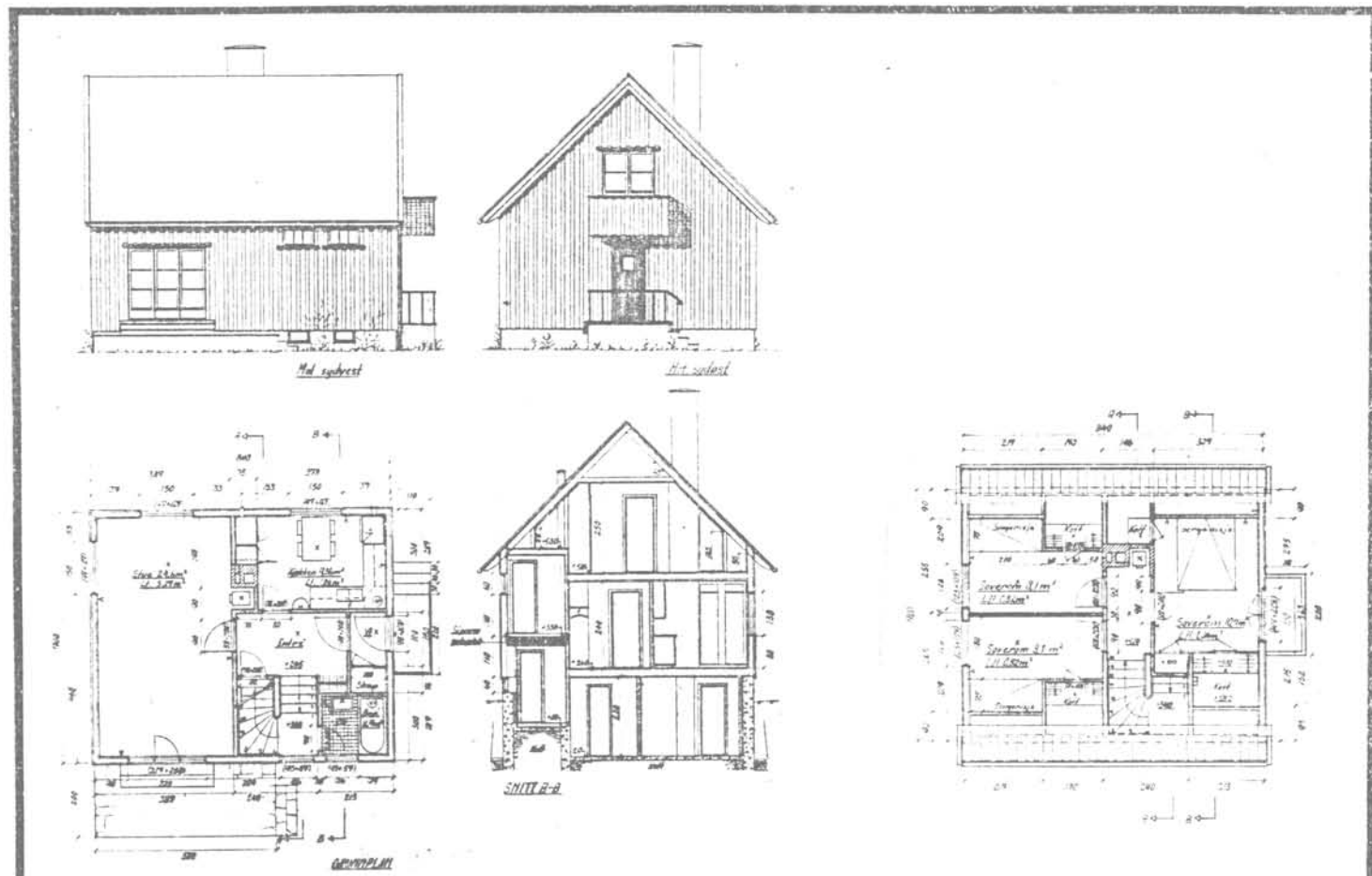
STAVANGER

BYGN NR	KILOMETER	BYGNINGSTYPE	ADRESSE	MATRIKEL GNR BNR	BEBYGD AREAL	ETG	BRUTTO GOLVFLATE	HOVED- MATERIALE	BYGGEGAR	TEGNINGER ARKIVNR	MERKNAD	LAET SKEMA
	480,10	Kvillebu	Osen			1		Tre	1940			
	482,65	Kvillebu	Skjeggestad			1		Tre	1960	994a		
	486,40	Vaktbu	Bjødnetødna			1		Tre	1968			
	486,71	Vakrbu	Borknajuve			1		Tre	1968			
	488,22	Kvillebu	Mona?		9	1		Tre	1945	2278		
		Brakke	Mona			1		Tre	1960			
		Vokterbolig, enkel	Mona		60	1½		Tre	1956	AK 10174	V.13	x

NSB · REGISTRERING AV BYGNINGER

Bak. Had. 0703:79

NAVN BYGNINGENS ART	MONA VOKTERBOLIG Bolig	STASJONSNR.	BYGN. NR.
BANESTREKNING	220 Sira - Egersund	KILOMETER	
KOMMUNE. MATR. NR.	Lund	GÅRDSNR.	BRUKSNR.
ADRESSE		DISTRIKT	Stavanger



TEGNINGEN VISER: Org.tegn. Dat. 15.2 1950 M 1:200

OPPRINNELIG BRUKSFORMÅL	PRIMÆRT Vokterbolig	SEKUNDÆRT	
NAVÆRENDE BRUKSFORMÅL	PRIMÆRT Vokterbolig	SEKUNDÆRT	ANTALL LEILIGHETER: 1 ANTALL OVERNATTINGSROM: 0
FORHOLD TIL ANDRE HUS	Del av anlegg -frittstående		
FYSISK MILJØ- SAMMENHENG	Enkelthus, spredt.		

VERNEVERDI	<input type="checkbox"/> PRIO- RITERT	BYGNINGEN PRICRITERES SPESIELT SOM BEVA- RINGSOBJEKT (EVT. INTERN NSB-FREDNING)	<input type="checkbox"/> BYGNINGEN ER FREDET I MEDHOLD AV LOV OM KULTURMINNER
	<input type="checkbox"/> HØY	ENDRINGER SKAL IKKE FORETAS FOR ARKITEKTKONTORET HAR GODKJENT PLANENE. DETTE GJELDER OGSÅ UTSKIFTING AV DORER, VINDUER, KLEDNING, TAKTEKKING OSV.	
	<input type="checkbox"/> MIDDELS		
	<input checked="" type="checkbox"/> LAV	ENDRINGER KAN FORETAS UTEN GODKJENNING FRA ARKITEKTKONTORET. DET HENVISES TIL GENE- RELLE RÅD OG RETNINGSLINJER.	
	<input type="checkbox"/> INGEN		

DIMENSJONER	HØVEDTÅL M 8,4 x 7	BEBYGD AREAL M ² 60	ANTALL ETASJER 1 1/2	BRUTTO GOLVAREAL M ²
-------------	-----------------------	-----------------------------------	-------------------------	------------------------------------

BYGNINGSDEL	TYPE. KONSTRUKSJON	INSTALLASJON	MERKNAD
FUNDAMENT	Betongmur	SKORSTEIN	STK. 1
KJELLER UNDERETASJE	Kjeller, trebjelkelag	ELEKTRISITET	Innlagt
YTTERVEGG	Bindingsverk	OPPVARMING	PRIMÆRT: Ved SEKUNDÆRT:
FASADEKLEDNING	Liggende trepanel, weatherboard	VANN	Innlagt
TAKFORM	Saltak	BAD	Innlagt(dårlig)
TAKTEKKING	Skifer "lapp"	TOALET	TYPE ANTALL: WC 1

VINDUER	Opprinnelige	DEKOR INNSKRIPSJONER	
DØRER	Opprinnelige	INTERIØR	

BYGGÅR	AR 1956	MERKNAD
TILBYGGING OMBYGGING FLYTTING	AR	ENDRING

VEDLIKEHOLDS- TILSTAND	TILSTAND: ÅR:	I GOD STAND	BEGYNNENDE FORFALL	FRAMSKREDET FORFALL	RUIN	EVT. FORFALLSÅRSÅK
	1981	X				Maling-slitasje, Vinduer dårlige.

FARGESKJEMA	OPPRINNELIG	NAVÆRENDE	FRAMTIDIG	BYGGHERRE
UTVENDIG VEGG		27D4 Grågrønn		NSB
VINDSKIER		ca.Hvit		ARKITEKT
GERIKTER		ca.Hvit		NSB-ÅK v/A.Haug
VINDUER		ca.Hvit		BYGGMESTER
DØRER				BYGNINGSTYPE
HJØRNEBORD		ca.Hvit		V.13
				STILPREG

TEGNINGER (ARKIVHENVISNING)	Ak 10174
ELDRE FOTOGRAF.	

ANDRE OPPLYSNINGER	UTGITT	DATO	REGISTR.	DATO
	RETTELSES- BLAD	NR	INNFORT DEN	AV
		NR	INNFORT DEN	AV
NR		INNFORT DEN	AV	

NSB · REGISTRERING AV BYGNINGER

UTGITT:
REVIDERT:

STASJONSNR

2205

STASJON/SITTEKJENING/ANLEGG

HESKESTAD STASJON

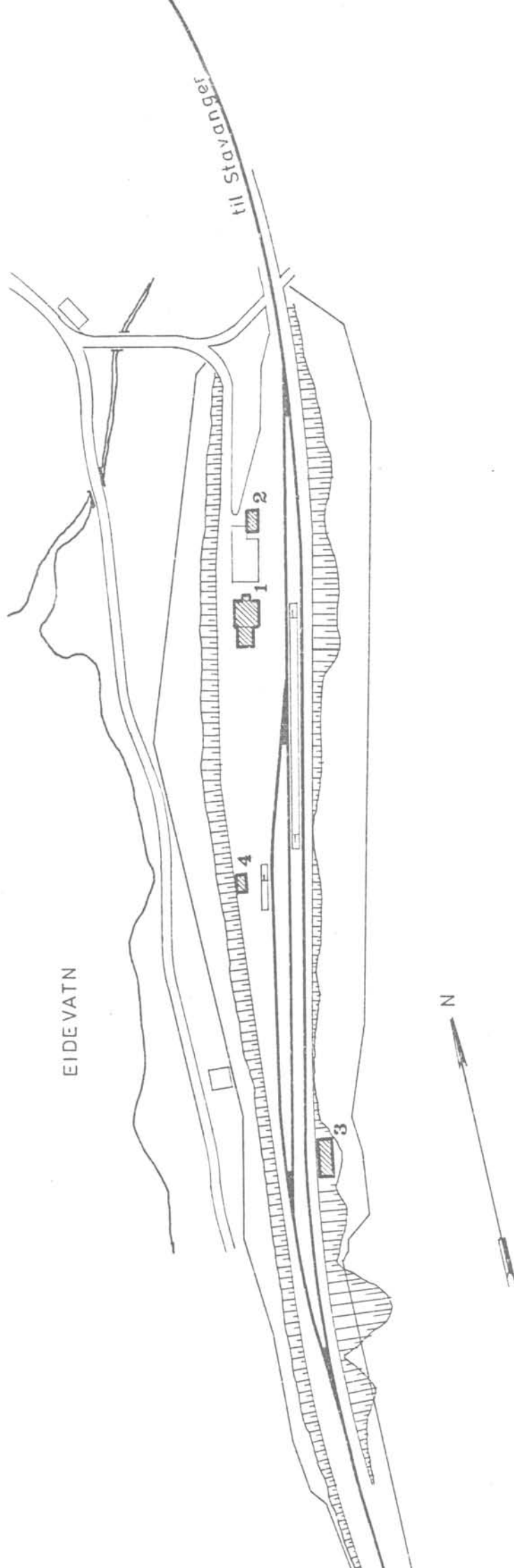
BANE/BILROUTE

SØRLANDSBANEN

DISTRIKT

STAVANGER

BYGN NR	KILOMETER	BYGNINGSTYPE	ADRESSE	MATRIKkel Gnr Bnr	BEBYGD AREAL	ETG	BRUTTO GOLVFLATE	HØVED- MATERIALE	BYGGEAR	TEGNINGER ARKIVNR	MERKNAD	LOSET SKEMA
1	491,09	Stasjonsbygning	4394 Heskestad		123	1½		Tre	1904 +1945	Bl 1228	Som Froland X Rise m.f.l.	X
2	491,13	CTC-hus	"		37	1		Tre	1904 1965	Bl 1695	Tidl.pri vel	X
3	490,89	Kvilebu	"		23	1		Tre	1948	2278		
4	490,99	Garasje	"			1		Tre				



SITUASJONS- KART OVER: Heskestad stasjon	
BANE-	220 Sira-Egersund
BIREKNING:	1:2000
MÅLESTOKK:	1:2000
UTSNITT AV LINJEKART NR.:	Sba. 1722
BUSSHOLDEPLASS I DIREKTE TILKNYTNING TIL STASJONEN?	JA <input type="radio"/> NEI <input checked="" type="radio"/>
DROBJEHOLDEPLASS I DIREKTE TILKNYTNING TIL STASJONEN?	JA <input type="radio"/> NEI <input checked="" type="radio"/>

NSB - REGISTRERING AV BYGNINGER

Bak. Hsg. 070275

NAVN BYGNINGENS ART	HESKESTAD STASJON Stasjonsbygning	STASJONSNR	2205	BYGN. NR.	1
BANESTREKNING	225 Sira - Egersund	KILOMETER	491,09		
KOMMUNE. MATR. NR.	Lund	GÅRDSNR		BRUKSNR.	
ADRESSE	4394 Heskestad	DISTRIKT	Stavanger		



TEGNINGEN VISER: Org.tegn. Dat. 28.3 1900 M 1:200

OPPRINNELIG BRUKSFORMÅL	PRIMÆRT Stasjonsbygning -STM.bolig -Ekspedisjonslokale	SEKUNDÆRT Godsrom	
	NÅVÆRENDE BRUKSFORMÅL	PRIMÆRT Bolighus -Postkontor -Godsrom, vedbu	SEKUNDÆRT ANTALL LEILIGHETER: 1 ANTALL OVERNATTINGSROM: 0
FORHOLD TIL ANDRE HUS	Del av anlegg - frittstående		
FYSISK MILJØ- SAMMENHENG	Landbruksbebyggelse.		

VERNEVERDI	<input type="checkbox"/> PRIORITERT	BYGNINGEN PRIORITERES SPESIELT SOM BEVARINGSOBJEKT (EVT. INTERN NSB-FREDNING)	<input type="checkbox"/> BYGNINGEN ER FREDET I MEDHOLD AV LOV OM KULTURMINNER
	<input type="checkbox"/> HOY	ENDRINGER SKAL IKKE FORETAS FØR ARKITEKTKONTORET HAR GODKJENT PLANENE. DETTE GJELDER OGSÅ UTSKIFTING AV DØRER, VINDUER, KLEDNING, TAKTEKKING OSV.	
	<input checked="" type="checkbox"/> MIDDELS		
	<input type="checkbox"/> LAV	ENDRINGER KAN FORETAS UTEN GODKJENNING FRA ARKITEKTKONTORET. DET HENVISES TIL GENERELLE RÅD OG RETNINGSLINJER.	
	<input type="checkbox"/> INGEN		

DIMENSJONER	HOVEDMÅL M 17,5 x 8,5	BEBYGD AREAL M ² 123	ANTALL ETASJER 1½	BRUTTO GOLVAREAL M ²
-------------	--------------------------	------------------------------------	----------------------	------------------------------------

BYGNINGSDEL	TYPE, KONSTRUKSJON	INSTALLASJON	MERKNAD
FUNDAMENT	Fuget gråsteinsmur	SKORSTEIN	STK. 2
KJELLER UNDERETASJE	1.Kjeller,trebjelkelag.2.Oppfylt,2lag tegl på sand.3.Luftet kryperom,trebjelkelag.	ELEKTRISITET	Innlagt PRIMÆRT:
YTTERVEGG	1.Stående plank, reisverk 2.Bindingsverk	OPPVARMING	Ved SEKUNDÆRT: Elektrisk
FASADEKLEDNING	1.Liggende faspanel 2.Stående faspanel (over frise).	VANN	Innlagt
TAKFORM	Halvvalm	BAD	Innlagt TYPE:
TAKTEKING	Skifer "lapp"	TOALETT	WC ANTALL: 2

VINDUER	Skiftet (To/Trefags)+(2stk.termo.vippevind.,nordvegg). Opprinnelige(m.småruter,3stk).	DEKOR INNSKRIPSJONER	Prof.sperreender,frise v.etg.- skille.,profilerte gerikter, vindskier.
DØRER	Skiftet(panelte dører). Opprinnelig 1stk.(Fyllingsdør, til eksped.)	INTERIOR	Platekledd.Oppr.golvflis + benk i venterom.Leil.pl.kledd.Trappe- rom oppr.panel,l.verk,gelender

BYGGEÅR	AR 1904	MERKNAD
TILBYGGING OMBYGGING FLYTTING	AR	ENDRING

VEDLIKEHOLDSTILSTAND	TILSTAND:	I GOD STAND	BEGYNNENDE FORFALL	FRAMSKREDET FORFALL	RUIN	EVT. FORFALLSÅRSÅK
	AR:					
	1981	X				

FARGESKJEMA	OPPRINNELIG	NAVERENDE	FRAMTIDIG	BYGGHERRE
UTVENDIG VEGG		10F8 Fiolettblun		NSB ARKITEKT
VINDSKIER		10F8		P.A.Due BYGGMESTER
GERIKTER		10F8		
VINDUER		4B-C2 Gulgrå		
DØRER		10F8		BYGNINGSTYPE
HJØRNEBORD		10F8		Som Ualand,Froland,Rise, Nittedal,Grua, Urdland. STILPREG


TEGNINGER (ARKIVHENVISNING)	B1 1228
ELDRE FOTOGRAF	

ANDRE OPPLYSNINGER	Telegrafistrom i bruk til leilighet.	UTGITT	DATO	REGISTR.	DATO
					12.5.81
		RETTELSES- BLAD	NR	INNFORT DEN	AV
			NR	INNFORT DEN	AV

NSB - REGISTRERING AV BYGNINGER

2017/1901 070075

NAVN BYGNINGENS ART	HESKESTAD STAJON CTC-hus	STASJONENR	2205	BYGN.NR.	2
BANESTREKNING	225 Sira - Egersund	KILOMETER	491,13		
KOMMUNE, MATR.NR.	Lund	GARDSNR		BRUKSNR	
ADRESSE	4394 Heskestad	DISTRIKT	Stavanger.		



TEGNINGEN VISER: Org.tegn. Dat. 31.10 1903 M 1:200

OPPRINNELIG BRUKSFORMÅL	PRIMÆRT Privet -Vedbu	SEKUNDÆRT	
NÅVÆRENDE BRUKSFORMÅL	PRIMÆRT CTC-hus	SEKUNDÆRT	ANTALL LEILIGHETER: 0 ANTALL OVERNATTINGSROM: 0
FORHOLD TIL ANDRE HUS	Del av anlegg - frittstående.		
FYSISK MILJØ- SAMMENHENG	Landbruksbebyggelse.		

VERNEVERDI	<input type="checkbox"/> PRIO- RITERT	BYGNINGEN PRIORITERES SPESIELT SOM BEVA- RINGSOBJEKT (EVT. INTERN NSB-FREDNING)	<input type="checkbox"/> BYGNINGEN ER FREDET I MEDHOLD AV LOV OM KULTURMINNER
	<input type="checkbox"/> HOY	ENDRINGER SKAL IKKE FORETAS FOR ARKITEKTKONTORET HAR GODKJENT PLANENE. DETTE GJELDER OSGÅ UTSKIFTING AV DØRER, VINDUER, KLEDNING, TAKTEKKING OSV.	
	<input checked="" type="checkbox"/> MIDDLETS		
	<input type="checkbox"/> LAV		
	<input type="checkbox"/> INGEN	ENDRINGER KAN FORETAS UTEN GODKJENNING FRA ARKITEKTKONTORET. DET HENVISES TIL GENE- RELLE RAD OG RETNINGSLINJER.	

DIMENSJONER	HØVEDMÅL M 8 x 4,5	BEBYGD AREAL M ² 37	ANTALL ETASJER 1	BRUTTO GOLVAREAL M ²
-------------	-----------------------	-----------------------------------	---------------------	------------------------------------

BYGNINGSDEL	TYPE, KONSTRUKSJON	INSTALLASJON	MERKNAD
FUNDAMENT	Fuget gråsteinsmur.	SKORSTEIN	STK. 0
KJELLER UNDERETASJE	Oppfylt, betong på kult.	ELEKTRISITET	Innlagt.
YTTERVEGG	Bindingsverk.	OPPVARMING	PRIMÆRT: Elektrisk SEKUNDÆRT:
FASADEKLEDNING	Stående faspanel.	VANN	Innlagt
TAKFORM	Helvalm.	BAD	
TAKTEKKING	Skifer "lapp".	TOALETT	TYPE: ANTALL:

VINDUER	Skiftet.	DEKOR INNSKRIPSJONER	Profilerte sperreender.
DØRER	Skiftet (panelte dører).	INTERIØR	

BYGGÅR	AR 1904	MERKNAD
TILBYGGING OMBYGGING FLYTTING	AR 1965	ENDRING Ominnredet til relehus for CTC.

VEDLIKEHOLDS- TILSTAND	TILSTAND, AR:	I GOD STAND	BEGYNNENDE FORFALL	FRAMSKREDET FORFALL	RUIN	EVT. FORFALLSÅRSÅK
	1981	X				

FARGESKJEMA	OPPRINNELIG	NAVÆRENDE	FRAMTIDIG	BYGGHERRE
UTVENDIG VEGG		10F8 Fiolettbrun		NSB
VINDSKIER				ARKITEKT
GERIKTER		10F8		P.A. Due BYGGMESTER
VINDUER		4B-C2 Gulgrå		
DØRER		10F8		BYGNINGSTYPE
HJØRNEBORD		10F8		"Flikkeid-type" som Moi, Helleland, Sokna, Gulsvik. STILPREG

TEGNINGER (ARKIVHENVISNING)	B1 1695. SdB 6319(for Relehus)
ELDRE FOTOGRAF.	

ANDRE OPPLYSNINGER	Også oppført ved Nesbyen, Gol, Ål (revet). Typen benyttet ved Bergensbanen øst, samt Egersund - Flekkefjord-banen.	UTGITT	DATO	REGISTR.	DATO
					12.5.81
		RETTELSES- BLAD	NR	INNFORT DEN	AV
		NR	INNFORT DEN	AV	
		NR	INNFORT DEN	AV	

NSB - REGISTRERING AV BYGNINGER

UTGITT:
REVIDERT:

STASJONSNR

STASJON/STIENNING/AVLEGG

HESKESTAD - UALAND

BANE/BILRUTE

SØRELANDSBANEN

DISTRIKT

STAVANGER

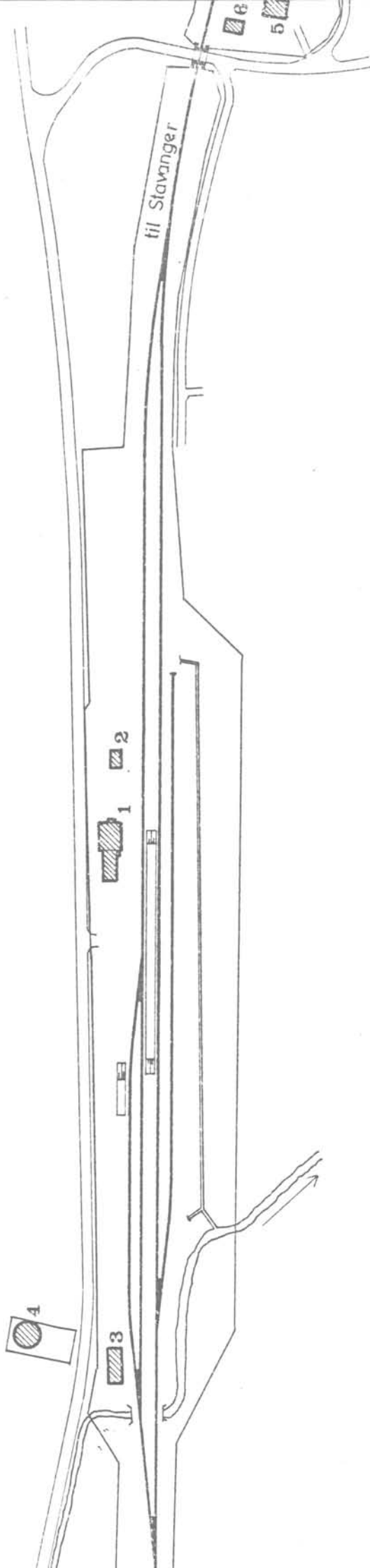
BYGN NR	KILOMETER	BYGNINGSTYPE	ADRESSE	MATRIKkel Gnr Bnr	BEBYGD AREAL	ETG	BRUTTO GOLVFLATE	HØVED- MATERIALE	BYGGEAR	TEGNINGER ARKIVNR	METKNAD	EGET SKJEMA
	493,48	Kvillebu	Roften			1		Tre	1960	994a		
	496,49	Kvillebu	Ollestad			1		Tre	1940			

NSB · REGISTRERING AV BYGNINGER

UTGITT:
REVIDERT:

STASJONSNR 2207 STASJON/S TRE KJØRS/ANLEGG UALAND STASJON BANE/BILROUTE SØRLANDSBANEN DISTRIKT STAVANGER

BYGN NR	KILOMETER	BYGNINGSTYPE	ADRESSE	MATRIKSEL GNR BNR	BEBYGD AREAL	ETG	BRUTTO GOLVFLATE	HØVED-MATERIALE	BYGGEGÅR	TEGNINGER ARKIVNR	MERKNAD	EGET SKIEMÅ
1	498,15	Stasjonsbygning	4393 Ualand		123	1½		Tre	1904	Bl 1228	Som Urdland	x
2	498,18	Uthus	4393 Ualand		37	1		Tre	1904	Bl 1774		x
3	497,96	Kvilebu	4393 "			1		Tre	1947			
4	497,97	Vanntårn	4393 "			2		Mur				
5	498,76	Vokterbolig, enkel	4393 "		109	1½		Tre	1958	Ak 10174	V.13	x
6	498,74	Uthus til V.B.	4393 "		46	1		Tre				

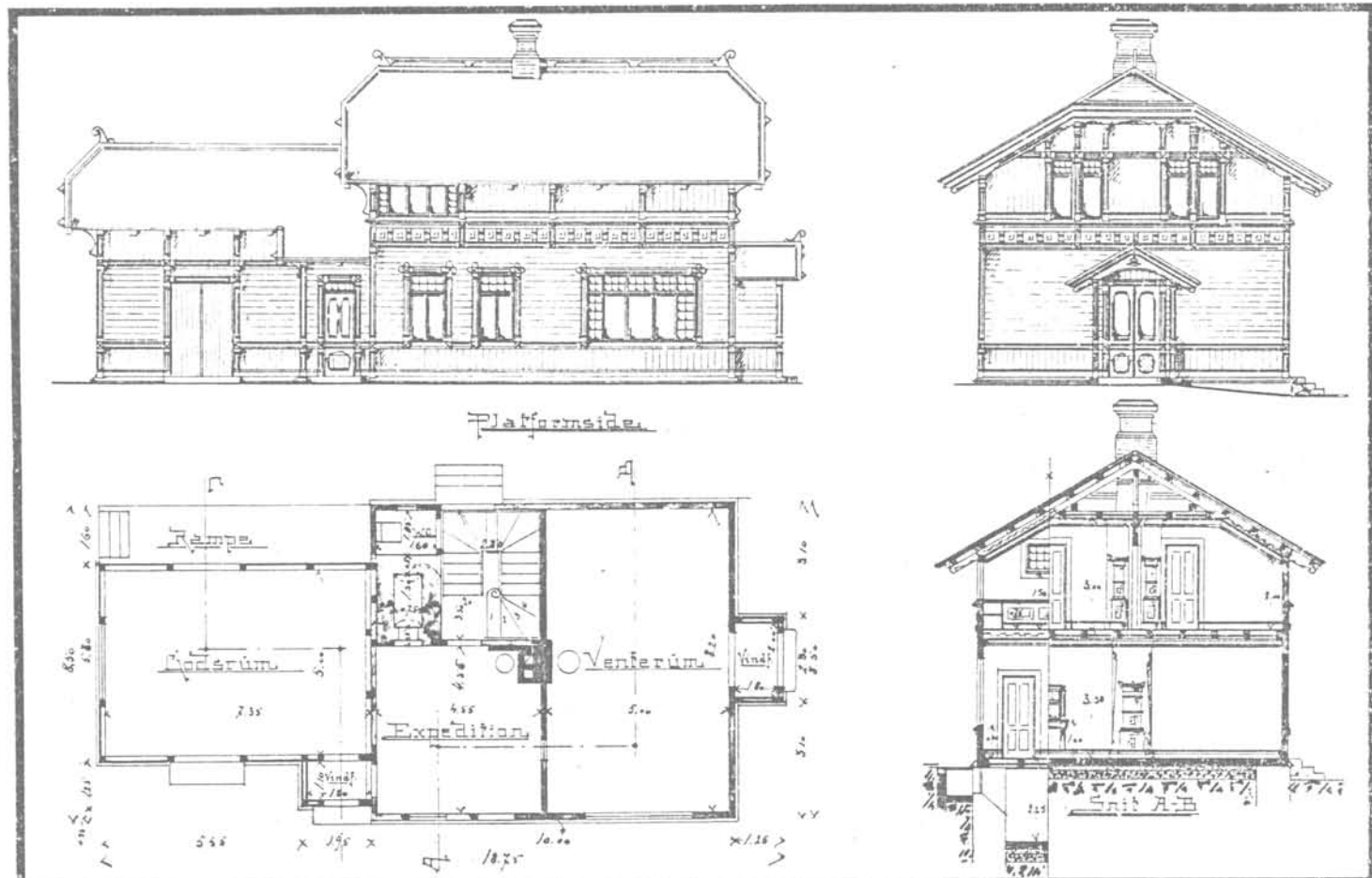


SITUASJONS- KART OVER: Ualand stasjon	
BANE- STREKKING:	220 Sira-Egersund
MÅLESTOKK:	1:2000 Dato: mai 1981
UTSNITT AV	
LINJEKART NR.:	SdB. 9004
BUSHOLDEPLASS I DIREKTE TILKNYTNING TIL STASJONEN?	JA <input type="radio"/> NEI <input checked="" type="radio"/>
DRØPJEHOLDEPLASS I DIREKTE TILKNYTNING TIL STASJONEN?	JA <input type="radio"/> NEI <input checked="" type="radio"/>

NSB · REGISTRERING AV BYGNINGER

Bak Had 070079

NAV BYGNINGENS ART	UALAND STASJON Stasjonsbygning	STASJONSNR. 2207	BYGN. NR. 1
BANESTREKNING	225 Sira - Egersund	KILOMETER 498,15	
KOMMUNE, MATR. NR.	Lund	GÅRDSNR.	BRUKSNR.
ADRESSE	4393 Ualand	DISTRIKT Stavanger	



TEGNINGEN VISER: Org.tegn. Dat. 28.3 1900 M 1:200

OPPRINNELIG BRUKSFORMÅL	PRIMÆRT Stasjonsbygning STM.bolig Godsrom	SEKUNDÆRT	
NAVÆRENDE BRUKSFORMÅL	PRIMÆRT Bolig Stillverk CTC	SEKUNDÆRT	ANTALL LEILIGHETER: 1 ANTALL OVERNATTINGSROM: 0
FORHOLD TIL ANDRE HUS	Del av anlegg - frittstående		
FYSISK MILJØ- SAMMENHENG	Landbruksbebyggelse.		

VERNEVERDI	<input type="checkbox"/> PRIO- RITERT	BYGNINGEN PRIORITERES SPESIELT SOM BEVA- RINGSOBJEKT (EVT. INTERN NSB-FREDNING)	<input type="checkbox"/> BYGNINGEN ER FREDET I MEDHOLD AV LOV OM KULTURMINNER
	<input type="checkbox"/> HOY	ENDRINGER SKAL IKKE FORETAS FOR ARKITEKTKONTORET HAR GODKJENT PLANENE. DETTE GJELDER OGSÅ UTSKIFTING AV DØRER, VINDUER, KLEDNING, TAKTEKKING OSV.	
	<input checked="" type="checkbox"/> MIDDELS		
	<input type="checkbox"/> LAV <input type="checkbox"/> INGEN	ENDRINGER KAN FORETAS UTEN GODKJENNING FRA ARKITEKTKONTORET. DET HENVISES TIL GENE- RELLE RÅD OG RETNINGSLINJER.	

DIMENSJONER	HØVED'IAL M 10 x 8,5	BEBYGD AREAL M ² 123	ANTALL ETASJER 1½	BRUTTO GOLVAREAL M ²
-------------	-------------------------	------------------------------------	----------------------	------------------------------------

BYGNINGSDEL	TYPE, KONSTRUKSJON	INSTALLASJON	MERKNAD
FUNDAMENT	1. Pusset teglmur på gråsteinsfundament 2. Betongmur, under tilbygg.	SKORSTEIN	STK 2
KJELLER UNDERETASJE	1. Kjeller, trebjelkelag 2. Kryperom (under venterom?), trebjelkelag	ELEKTRISITET	Innlagt PRIMÆRT.
YTTERVEGG	1. Stående plank i reisverk 2. Bindingsverk	OPPVARMING	Ved SEKUNDÆRT. Elektrisk
FASADEKLEDNING	1. Liggende faspanel 2. Stående Faspanel (over frise)	VANN	Innlagt
TAKFORM	Halvvalm	BAD	Innlagt
TAKTEKKING	Skifer "lapp"	TOALETT	TYPE: ANTALL: WC 3

VINDUER	Skiftet. Opprinnelige 2.stk (m. småruter).	DEKOR INNSKRIPSJONER	Profilerte sperreender, frise ved etg. skille.
DØRER	Skiftet (panelte dører).	INTERIØR	Forandret.

BYGGÅR	AR 1904	MERKNAD
TILBYGGING OMBYGGING FLYTTING	AR 1951	ENDRING Forlenget mot øst, inneholder relerom. Balkong oppå.

VEDLIKEHOLDS- TILSTAND	TILSTAND AR:	I GOD STAND	BEGYNNENDE FORFALL	FRAMSKREDET FORFALL	RUIN	EVT. FORFALLSÅRSÅK
		1981		X		

FARGESKJEMA	OPPRINNELIG	NAVÆRENDE	FRAMTIDIG	BYGGHERRE
UTVENDIG VEGG		1C-D4 Grågrønn		NSB
VINDSKIER		ca. hvit		ARKITEKT
GERIKTER		ca. Hvit		P. A. Due BYGGMESTER
VINDUER		ca. Hvit		
DØRER		Brunlakk		BYGNINGSTYPE
HJØRNEBORD		ca. Hvit		Som Heskestad, Froland, Rise, Nittedal, Grua, Urdland
				STILPREG

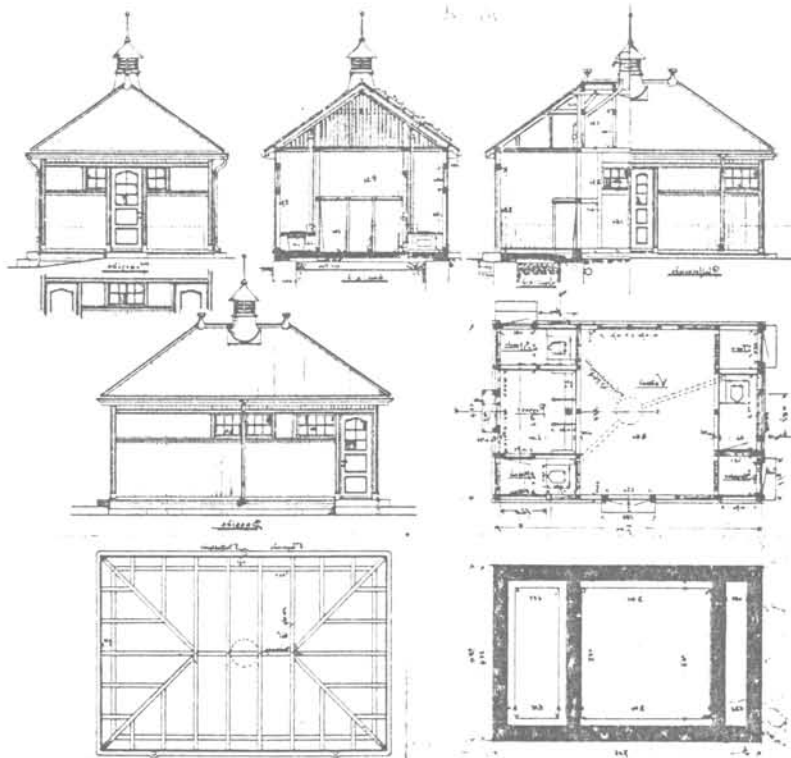

TEGNINGER (ARKIVHENVISNING)	B1 1228
ELDRE FOTOGRAF	

ANDRE OPPLYSNINGER	Bygningen forutsettes revet.	UTGITT	DATO	REGISTR.	DATO
					12.5.81
		RETTELSES- BLAD	NR	INNFØRT DEN	AV
			NR	INNFØRT DEN	AV
NR	INNFØRT DEN		AV		

NSB · REGISTRERING AV BYGNINGER

23K/H33 070379

NAVN BYGNINGENS ART	UALAND STASJON Uthus	STASJONSNR. 2207	BYGN.NR. 2
BANESTREKNING	225 Sira - Egersund	KILOMETER 498,18	
KOMMUNE.MATR.NR.	Lund	GÅRDSNR.	BRUKSNR.
ADRESSE	4393 Ualand	DISTRIKT Stavanger	



TEGNINGEN VISER: Org.tegn. Dat 22.3 1905. M 1:200. SPEILVENDT.

OPPRINNELIG BRUKSFØRMÅL	PRIMÆRT Privet - vedbu	SEKUNDÆRT	
NÅVERENDE BRUKSFØRMÅL	PRIMÆRT Ingen (skrotlager)	SEKUNDÆRT	ANTALL LEILIGHETER: 0 ANTALL OVERNATTINGSROM: 0
FORHOLD TIL ANDRE HUS	Del av anlegg -frittstående		
FYSISK MILJØ- SAMMENHENG	Landbruksbebyggelse.		

VERNEVERDI	<input type="checkbox"/> PRIO- RITERT	BYGNINGEN PRIORITERES SPESIELT SOM BEVA- RINGSOBJEKT (EVT. INTERN NSB-FREDNING)	<input type="checkbox"/> BYGNINGEN ER FREDET I MEDHOLD AV LOV OM KULTURMINNER
	<input type="checkbox"/> HØY	ENDRINGER SKAL IKKE FORETAS FØR ARKITEKTKONTORET HAR GODKJENT PLANENE. DETTE GJELDER OGSÅ UTSKIFTING AV DØRER, VINDUER, KLEDNING, TAKTEKKING OSV.	
	<input checked="" type="checkbox"/> MIDDELS		
	<input type="checkbox"/> LAV	ENDRINGER KAN FORETAS UTEN GODKJENNING FRA ARKITEKTKONTORET. DET HENVISES TIL GENE- RELLE RÅD OG RETNINGSLINJER.	
	<input type="checkbox"/> INGEN		

DIMENSJONER	HOVEDMÅL M 7 x 4,5	BEBYGD AREAL M ² 37	ANTALL ETASJER 1	BRUTTO GOLVAREAL M ²
-------------	-----------------------	-----------------------------------	---------------------	------------------------------------

BYGNINGSDEL	TYPE. KONSTRUKSJON	INSTALLASJON	MERKNAD
FUNDAMENT	Fuget betongmur	SKORSTEIN	STK. 0
KJELLER UNDERETASJE	Oppfylt, 1.Svillelagt 2.Jordgulv	ELEKTRISITET	Ikke innlagt
YTTERVEGG	Bindingsverk	OPPVARMING	PRIMÆRT: SEKUNDÆRT:
FASADEKLEDNING	Stående faspanel	VANN	Ikke innlagt
TAKFORM	Helvalm	BAD	
TAKTEKING	1.Skifer "lapp". 2.Asbestementskifer "Fasett"	TOALETT	TYPE: ANTALL: 0

VINDUER	Opprinnelige (knust)	DEKOR INNSKRIPSJONER	
DØRER	Skiftet	INTERIØR	

BYGGEÅR	ÅR 1904	MERKNAD
TILBYGGING OMBYGGING FLYTTING	ÅR	ENDRING Tilbygd uværsskur mot sør.

VEDLIKEHOLDS- TILSTAND	TILSTAND:	I GOD STAND	BEGYNNENDE FORFALL	FRAMSKREDET FORFALL	RUIN	EVT FORFALLSÅRSÅK
	ÅR:					
	1981		X			

FARGESKJEMA	OPPRINNELIG	NAVÆRENDE	FRAMTIDIG	BYGGHERRE
UTVENDIG VEGG		1C-D4 Grågrønn		NSB ARKITEKT
VINDSKIER		ca.hvit		P.A.Due BYGGMESTER
GERIKTER		ca.Hvit		
VINDUER		ca.Hvit		
DØRER		Lys grå		BYGNINGSTYPER "Heskestad type", som Veme Flå, Bromma, Torpo, Rise m.f. STILPREG
HJØRNEBORD		ca.Hvit		

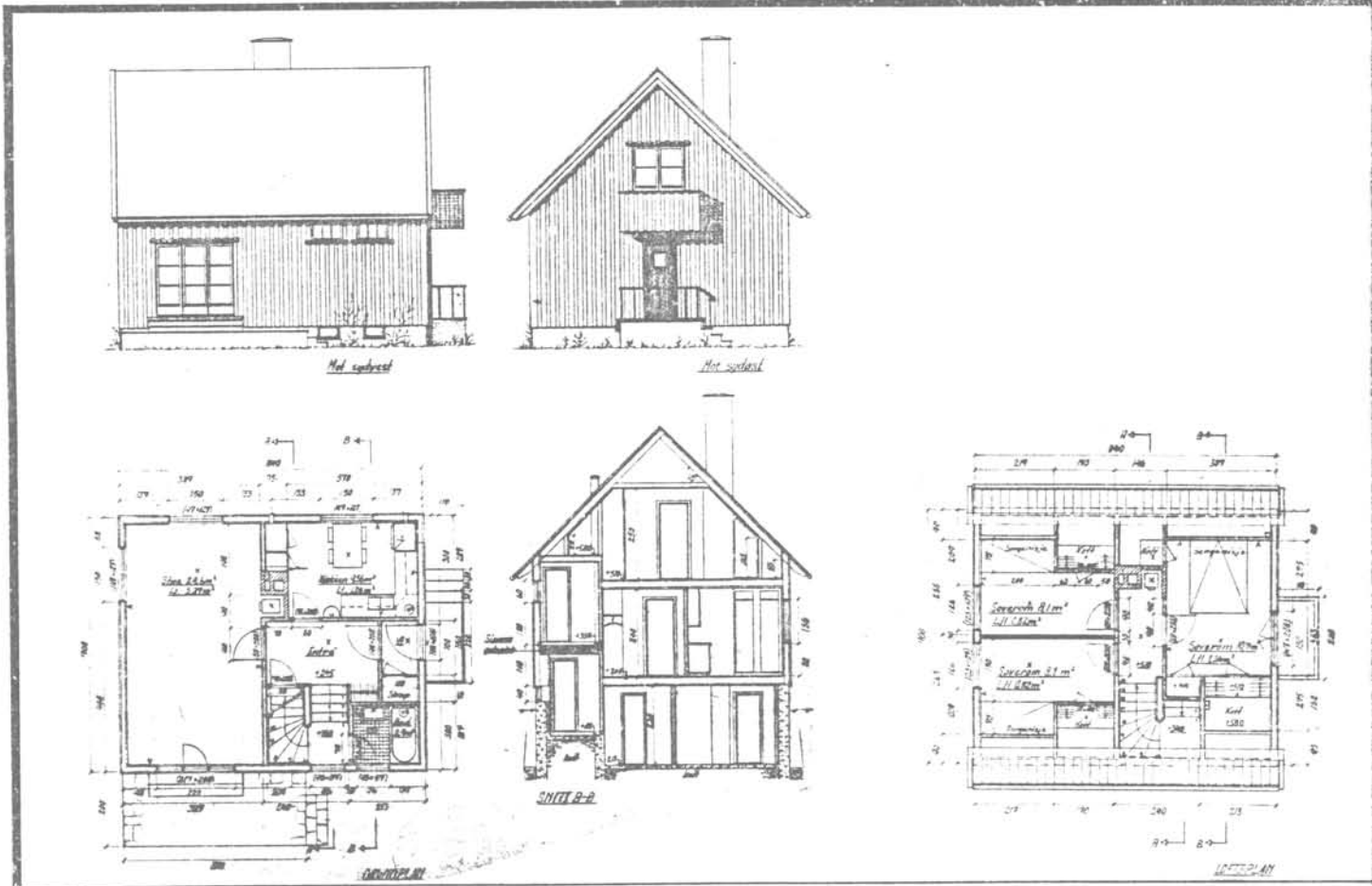
TEGNINGER (ARKIVHENVISNING)	Bl 1774
ELDRE FOTOGRAF	

ANDRE OPPLYSNINGER	Riving planlagt. Typen benyttet ved Bergensbanen øst, Arendal - Åmli, og Egersund - Flekkefjord.	UTGITT	DATO	REGISTR.	DATO 12.5.81
		RETTELSES- BLAD	NR	INNFORT DEN	AV
			NR	INNFORT DEN	AV

NSB · REGISTRERING AV BYGNINGER

Bak. Had. 070379

NAVN BYGNINGENS ART	UALAND STASJON Vokterbolig, bolig	STASJONSNR. 2207	BYGN. NR. 5
BANESTREKNING	225 Sira - Egersund	KILOMETER	498,76
KOMMUNE.MATR.NR.	Lund	GARDSNR.	BRUKSNR.
ADRESSE	4393 Ualand	DISTRIKT	Stavanger



TEGNINGEN VISER: Org.tegn. Dat. 15.2 1950. M 1:200

OPPRINNELIG BRUKSFORMÅL	PRIMÆRT Vokterbolig	SEKUNDÆRT	
NAVÆRENDE BRUKSFORMÅL	PRIMÆRT Bolighus	SEKUNDÆRT	ANTALL LEILIGHETER: 1 ANTALL OVERNATTINGSROM: 0
FORHOLD TIL ANDRE HUS	Del av anlegg - frittstående		
FYSISK MILJØ- SAMMENHENG	Lanbruksbebyggelse.		

VERNEVERDI	<input type="checkbox"/> PRIO- RITERT	BYGNINGEN PRIORITERES SPESIELT SOM BEVA- RINGSOBJEKT (EVT. INTERN NSB-FREDNING)	<input type="checkbox"/> BYGNINGEN ER FREDET I MEDHOLD AV LOV OM KULTURMINNER
	<input type="checkbox"/> HØY	ENDRINGER SKAL IKKE FORETAS FOR ARKITEKTKONTORET HAR GODKJENT PLANENE. DETTE GJELDER OGSÅ UTSKIFTING AV DØRER, VINDUER, KLEDNING, TAKTEKNING OSV.	
	<input type="checkbox"/> MIDDELS		
	<input checked="" type="checkbox"/> LAV	ENDRINGER KAN FORETAS UTEN GODKJENNING FRA ARKITEKTKONTORET. DET HENVISES TIL GENE- RELLE RÅD OG RETNINGSLINJER.	
	<input type="checkbox"/> INGEN		

DIMENSJONER	HOVEDTAL M	8,4 x 7	BEGYGD AREAL M ²	109	ANTALL ETASJER	1 1/2	BRUTTO GOLVAREAL M ²
-------------	---------------	---------	--------------------------------	-----	-------------------	-------	------------------------------------

BYGNINGSDEL	TYPE, KONSTRUKSJON	INSTALLASJON	MERKNAD
FUNDAMENT	Betongmur	SKORSTEIN	STK 1
KJELLER UNDERETASJE	Kjeller, trebjelkelag	ELEKTRISITET	Innlagt
YTTERVEGG	Bindingsverk	OPPVARMING	PRIMÆRT: Ved SEKUNDÆRT: Elektrisk
FASADEKLEDNING	Liggende trepanel, weatherboard	VANN	Innlagt
TAKFORM	Saltak	BAD	Innlagt
TAKTEKKING	Skifer "lapp"	TOALETT	TYPE: WC ANTALL: 1

VINDUER	Skiftet (vippevinduer)	DEKOR INNSKRIPSJONER	Ingen
DØRER	Panelte dører.	INTERIØR	

BYGGEÅR	ÅR	MERKNAD
	1958	
TILBYGGING OMBYGGING FLYTTING	ÅR	ENDRING

VEDLIKEHOLDS- TILSTAND	TILSTAND:	GOD STAND	BEGYNNENDE FORFALL	FRAMSKREDET FORFALL	RUIN	EVT. FORFALLSÅRSÅK
	ÅR:					
	1981	X				Malingslitasje

FARGESKJEMA	OPPRINNELIG	NAVÆRENDE	FRAMTIDIG	BYGGHERRE
UTVENDIG VEGG		27D-4 Grågrønn		NSB
VINDSKIER		ca. Hvit		ARKITEKT
GERIKTER		ca. Hvit		NSB-AK v/A. Haug
VINDUER		ca. Hvit		BYGGMESTER
DØRER		Brunlakk		BYGNINGSTYPE
HJØRNEBORD		Ca. Hvit		V.13
				STILPREG

TEGNINGER (ARKIVHENVISNING)	Ak 10174
ELDRE FOTOGRAF	

ANDRE OPPLYSNINGER	UTGITT	DATO	REGISTR.	DATO	
				12.5.81	
	RETTELSES- BLAD	NR	INNFORT DEN	AV	
		NR	INNFORT DEN	AV	
NR		INNFORT DEN	AV		

NSB - REGISTRERING AV BYGNINGER

UTGITT:
REVIDERT:

STASJONSNR

STASJON/STREKING/ANLEGG
UALAND - HELLELAND

BANE/DILRUTE

SØRLANDSBANEN

DISTRIKT

STAVANGER

BYGN NR	KILOMETER	BYGNINGSTYPE	ADRESSE	MATRIKkel GNR BNR	BEBYGD AREAL	ETG	BRUTTO GOLVFLATE	HOVED- MATERIALE	BYGGEAR	TEGNINGER ARKIVNR	MERKNAD	EGET SKJEMA
	502,98	Kvilebu	Tekse			1		Tre	1940			
	505,79	Kvilebu	Hæstad			1		Tre				
	508,14	Kvilebu	Orrestad		30	1		Tre	1912		Tidl.eksp.h	
		Redskapsbu	Orrestad		14	1		Tre	1938			

NSB - REGISTRERING AV BYGNINGER

UTGITT:
REVIDERT:


STASJONENR
2209

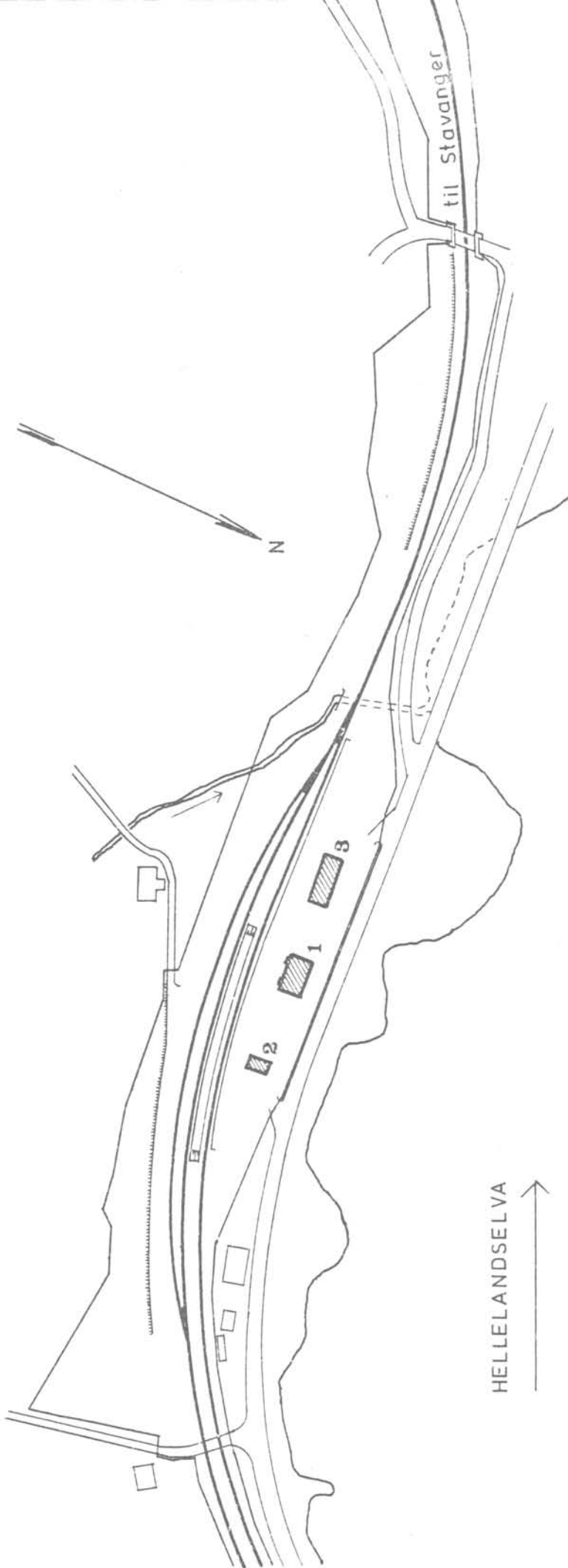
STASJON/STREKNING/ANLEGG
HELLELAND STASJON

BANE/BILROUTE
SØRLANDSBANEN

DISTRIKT
STAVANGER

BYGN NR	KILOMETER	BYGNINGSTYPE	ADRESSE	MATRIKkel GNR BNR	BEBYGD AREAL	ETG	BRUTTO GOLVFLATE	HØVED- MATERIALE	BYGGEAR	TEGNINGER ARKIVNR	MERKNAD	EGET SK-EMA
1	511,29	Stasjonsbygning	4390 Helleland		115	1½		Tre	1904	Bl 1618	Som Gulsvik Blakstad	X
2	511,24	CTC-hus	4390 "		37	1		Tre	1904	Bl 1695	Tidl. privat X	X
3	511,33	Godshus	4390 "		136	1		Tre	1904	Bl 1615	Innr.velferd X	X
	510,90	Kvilebu	4390 "			1		Tre	1938/60			



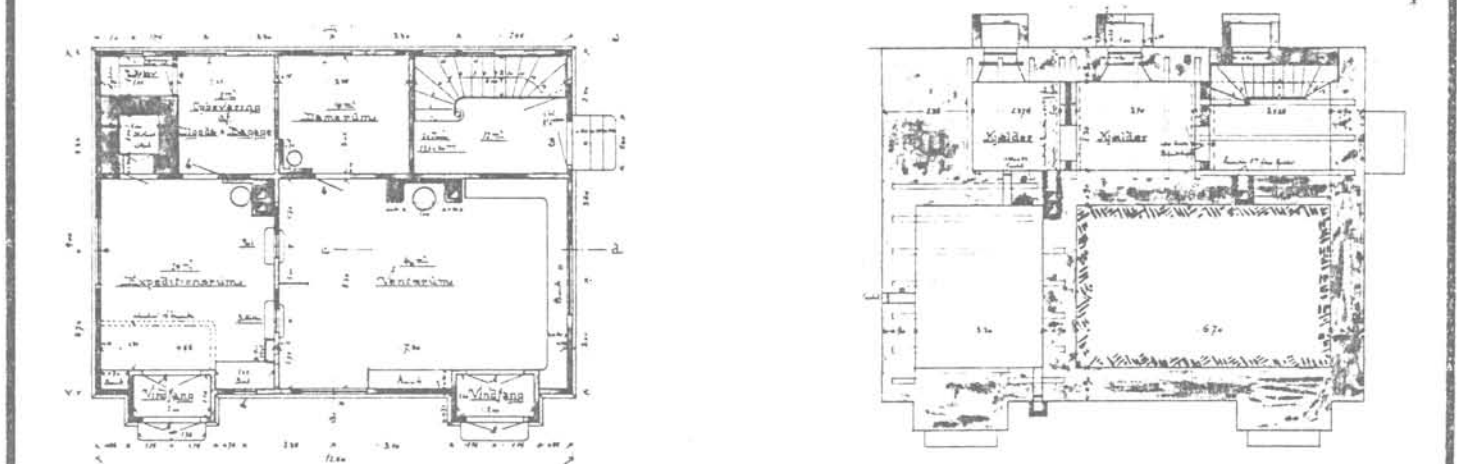
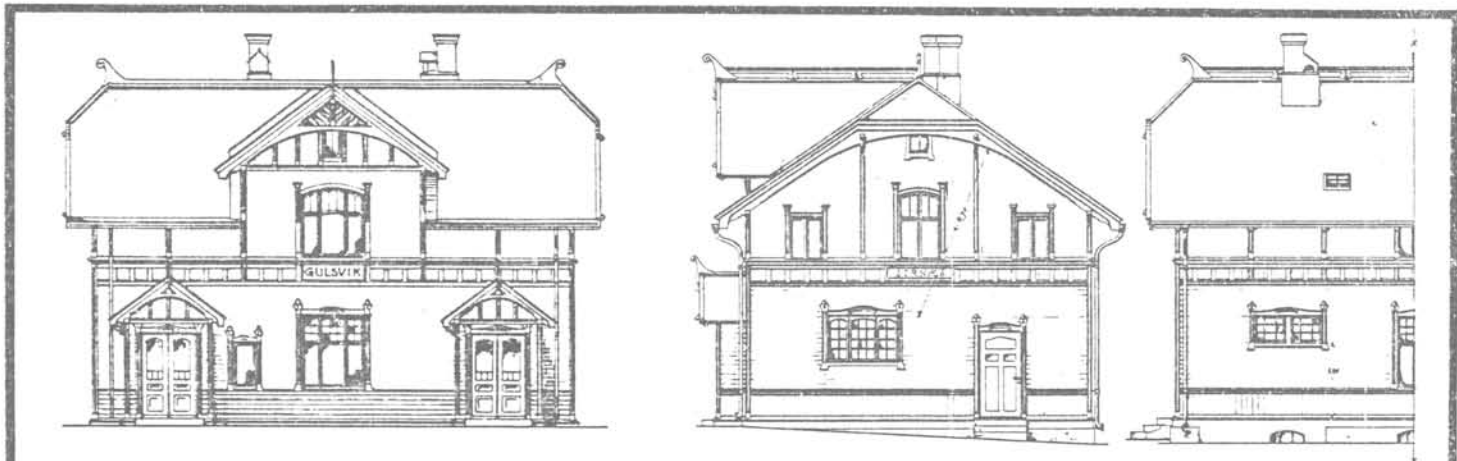



SITUASJONS- Helleland stasjon	
KART OVER: 220 Sira-Egersund	
BANE- STREKNING:	220 Sira-Egersund
MÅLESTOKK:	1:2000 Dato: mai 1981
UTBRITT AV LINJEKART NP.: SdB. 8845	
BUSSHOLDEPLASS I DIREKTE FILKNYTNING TIL STASJONEN?	JA <input type="radio"/> NEI <input checked="" type="radio"/>
DROBJEHOLDEPLASS I DIREKTE FILKNYTNING TIL STASJONEN?	JA <input type="radio"/> NEI <input checked="" type="radio"/>

NSB - REGISTRERING AV BYGNINGER

Ek. Hst. 070175

NAVN BYGNINGENS ART	HELLELAND STASJON Stasjonsbygning	STASJONSNR	BYGN.NR.
BANESTREKNING	225 Sira - Egersund	KILOMETER	1
KOMMUNE, MATR.NR.	Egersund	GARDSNR	BRUKSNR.
ADRESSE	4300 Helleland	DISTRIKT	Stavanger



TEGNINGEN VISER: Org.tegn. Dat. 4.5 1903. M 1:200.

OPPRINNELIG BRUKSFORMÅL	PRIMÆRT Stasjonsbygning - STM. bolig	SEKUNDÆRT	
NÅVÆRENDE BRUKSFORMÅL	PRIMÆRT Postkontor Bolig	SEKUNDÆRT	ANTALL LEILIGHETER: 1 ANTALL OVERNATTINGSROM: 0
FORHOLD TIL ANDRE HUS	Del av anlegg - frittstående		
FYSISK MILJØ- SAMMENHENG	Landbruksbebyggelse.		

VERNEVERDI	<input type="checkbox"/>	PRIORITERT	BYGNINGEN PRIORITERES SPESIELT SOM BEVARINGSOBJEKT (EVT. INTERN NSB-FREDNING)	<input type="checkbox"/>	BYGNINGEN ER FREDET I MEDHOLD AV LOV OM KULTURMINNER
	<input checked="" type="checkbox"/>	HOY	ENDRINGER SKAL IKKE FORETAS FOR ARKITEKTKONTORET HAR GODKJENT PLANENE. DETTE GJELDER OGSÅ UTSKIFTING AV DØRER, VINDUER, KLEDNING, TAKTEKNING OSV.		
	<input type="checkbox"/>	MIDDELS			
	<input type="checkbox"/>	LAV			
	<input type="checkbox"/>	INGEN	ENDRINGER KAN FORETAS UTEN GODKJENNING FRA ARKITEKTKONTORET. DET HENVISES TIL GENERELLE RÅD OG RETNINGSLINJER.		

DIMENSJONER	HØVEDMÅL M	12,5 x 9	SEBYGD AREAL M ²	115	ANTALL ETASJER	1 1/2	BRUTTO GOLVAREAL M ²
-------------	---------------	----------	--------------------------------	-----	-------------------	-------	------------------------------------

BYGNINGSDEL	TYPE.KONSTRUKSJON	INSTALLASJON	MERKNAD
FUNDAMENT	Fuget gråsteinsmur med teglkrone.	SKORSTEIN	2 STK.
KJELLER UNDERETASJE	Kjeller, trebjelkelag. Oppfylt, to lag tegl på sand+kult.	ELEKTRISITET	Innlagt
YTTERVEGG	Reisverk med stående plank.	OPPVARMING	PRIMÆRT: Elektrisk SEKUNDÆRT: Ved
FASADEKLEDNING	1.Liggende faspanel. 2.Stående faspanel	VANN	Innlagt
TAKFORM	1.Halvvalm.2.Saltak på ark mot spor,samt v.f	BAD	Innlagt
TAKTEKKING	Skifer "lapp".	TOALETT	TYPE: ANTALL WC 3

VINDUER	Oppr.(krysspost i 2.etg.4stk m. buet overkarm).Skiftet 1stk til postktr. 5 nye vind.til toalett	DEKOR INNSKRIPSJONER	Frise v etg.skille. Prof. sperreender, hj.bord, gerikter. Papyrusornamenter. Vinduer buet
DØRER	Oppr. Skiftet 2stk (til leilighet og postktr.)	INTERIØR	Venter.: oppr. panel, himling, listv., gulvfl., benker. Eksped.kontor og leil. platekl.

BYGGEGÅR	AR 1904	MERKNAD
TILBYGGING OMBYGGING FLYTTING	ca. 1940 1968	ENDRING Toalettanlegg avdelt fra venterom. Ekspedisjonslokale omgjort til postkontor. Inngang flyttet til gavlvegg,med nytt vindfang.

VEDLIKEHOLDS- TILSTAND	TILSTAND: AR:	I GOD STAND	BEGYNNENDE FORFALL	FRAMSKREDET FORFALL	RUIN	EVT. FORFALLSÅRSÅK
	1981	X				

FARGESKJEMA	OPPRINNELIG	NÅVÆRENDE	FRAMTIDIG	BYGGHERRE
UTVENDIG VEGG		10E-F8 Fiolettblun		NSB
VINDSKIER		10E-F8		ARKITEKT P.A.Due
GERIKTER		8D-E8 Rødbrun		BYGGMESTER
VINDUER		4B-C2 Gulgrå		BYGNINGSTYPE Som Blakstad,Sirnes(revet) Gulsvik(speilvendt),Gol STILPREG
DØRER		10E-F8		
HJØRNEBORD		10E-F8		

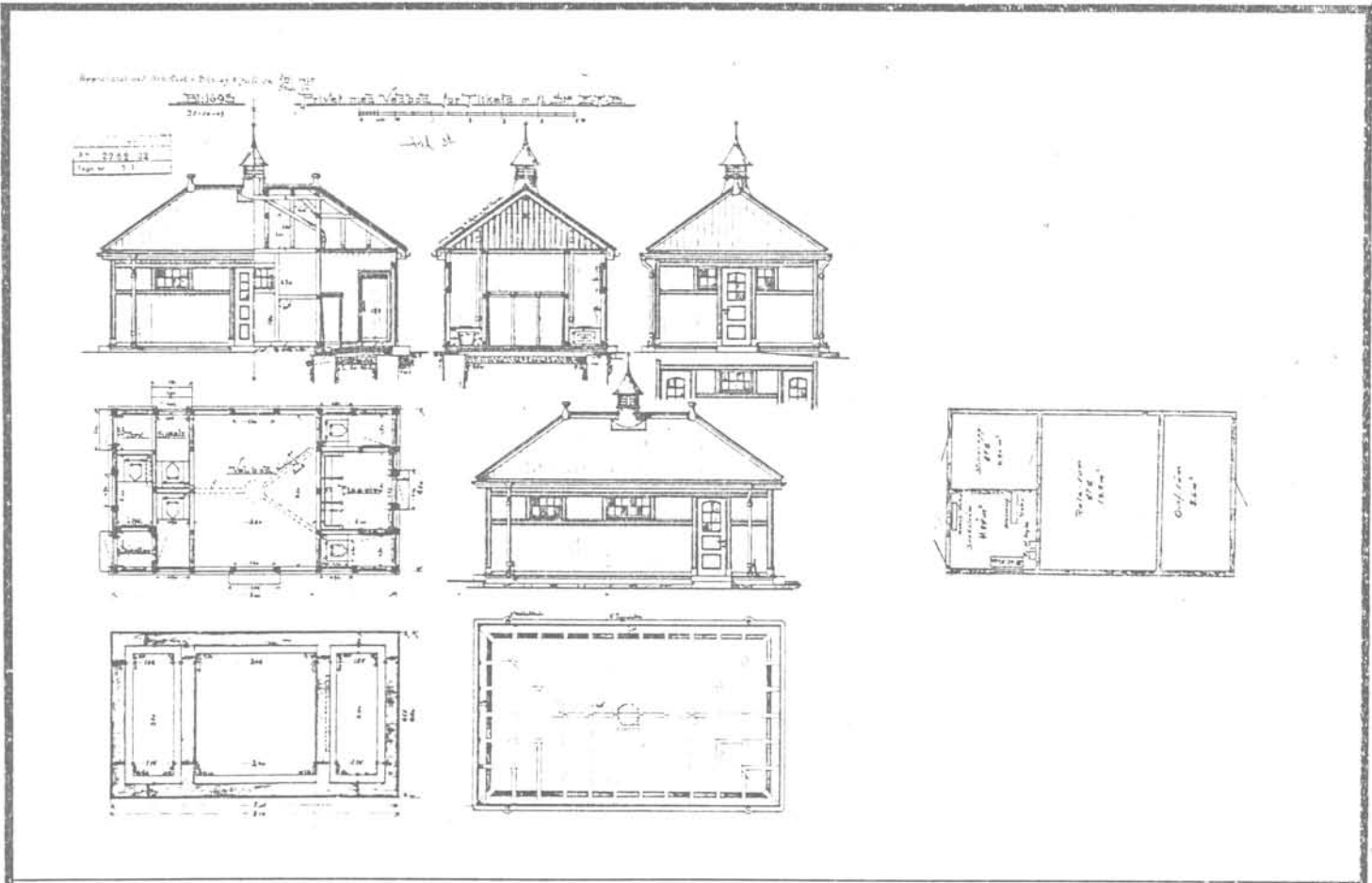
TEGNINGER (ARKIVHENVISNING)	BL 1618
ELDRE FOTOGRAF	

ANDRE OPPLYSNINGER	Typen benyttet v. Bergensbanen øst, Egersund - Flekkefjordbanen, samt Arendal - Åmlibanen.	UTGITT	DATO	REGISTR.	DATO 11.5.81
		RETTELSES- BLAD	NR	INNFORT DEN	AV
			NR	INNFORT DEN	AV
		NR	INNFORT DEN	AV	

NSB · REGISTRERING AV BYGNINGER

BRK 1920 0702 19

NAVN BYGNINGENS ART	HELLELAND STASJON CTC-hus	STASJONSNR. 2209	BYGN.NR. 2
BANESTREKNING	225 Sira - Egersund	KILOMETER 511,24	
KOMMUNE.MATR.NR.	Egersund	GARDSNR.	BRUKSNR.
ADRESSE	4390 Helleland	DISTRIKT Stavanger	



TEGNINGEN VISER: Org.tegn.Dat. 31.10 1903. Endringstegn. udatert. M 1:200

OPPRINNELIG BRUKSFORMÅL	PRIMÆRT Privet Vedby	SEKUNDÆRT	
NÅVERENDE BRUKSFORMÅL	PRIMÆRT CTC-relehus	SEKUNDÆRT	ANTALL LEILIGHETER: 0 ANTALL OVERNATTINGSROM: 0
FORHOLD TIL ANDRE HUS	Del av anlegg -frittstående		
FYSISK MILJØ- SAMMENHENG	Landbruksbebyggelse.		

VERNEVERDI	<input type="checkbox"/> PRIO- RITERT	BYGNINGEN PRIORITERES SPESIELT SOM BEVA- RINGSOBJEKT (EVT. INTERN NSB-FREDNING)	<input type="checkbox"/> BYGNINGEN ER FREDET I MEDHOLD AV LOV OM KULTURMINNER
	<input checked="" type="checkbox"/> HOY	ENDRINGER SKAL IKKE FORETAS FOR ARKITEKTKONTORET HAR GODKJENT PLANENE. DETTE GJELDER OGSÅ UTSKIFTING AV DØRER, VINDUER, KLEDNING, TAKTEKKING OSV.	
	<input type="checkbox"/> MIDDELS		
	<input type="checkbox"/> LAV		
	<input type="checkbox"/> INGEN	ENDRINGER KAN FORETAS UTEN GODKJENNING FRA ARKITEKTKONTORET. DET HENVISES TIL GENE- RELLE RÅD OG RETNINGSLINJER.	

DIMENSJONER	HØVEDTÅL M 7 x 4,5	BEBYGG AREAL M ² 37	ANTALL ETASJER 1	BRUTTO GOLVAREAL M ²
-------------	-----------------------	-----------------------------------	---------------------	------------------------------------

BYGNINGSDEL	TYPE, KONSTRUKSJON	INSTALLASJON	MERKNAD
FUNDAMENT	Fuget gråsteinsmur.	SKORSTEIN	0 STK Avtrekkhette
KJELLER UNDERETASJE	Øppfylt, betong på kult.	ELEKTRISITET	Innlagt
YTTERVEGG	Bindingsverk	OPPVARMING	PRIMÆRT: Elektrisk SEKUNDÆRT:
FASADEKLEDNING	Liggende trepanel, weatherboard	VANN	Ikke innlagt
TAKFORM	Helvalm	BAD	
TAKTEKKING	Skifer "lapp"	TOALETT	TYPE: ANTALL: (fjernet)

VINDUER	Skiftet	DEKOR INNSKRIPSJONER	Profilerte sperreender.
DØRER	Skiftet	INTERIØR	

BYGGEÅR	AR 1904	MERKNAD
TILBYGGING OMBYGGING FLYTTING	AR 1966	ENDRING Omgjort til CTC-hus

VEDLIEKHOIDS- TILSTAND	TILSTAND	I GOD STAND	BEGYNNENDE FORFALL	FRAMSKREDET FORFALL	RUIN	EVT FORFALLSÅRSÅK
	AR:					
	1981	X				

FARGESKJEMA	OPPRINNELIG	NÅVERENDE	FRAMTIDIG	BYGGHERRE
UTVENDIG VEGG		10E-F8 Fiolettblun		NSB
VINDSKIER		10E-F8		ARKITEKT
GERIKTER		8D-E8 Rødbrun		P.A.Due
VINDUER		4B-C2 Gulgrå		BYGGMESTER
DØRER		10E-F8		BYGNINGSTYPE
HJØRNEBORD		10E-F8		"Flikkeid type" som Moi, Heskestad, Sokna, Gulsvik.
				STILPREG

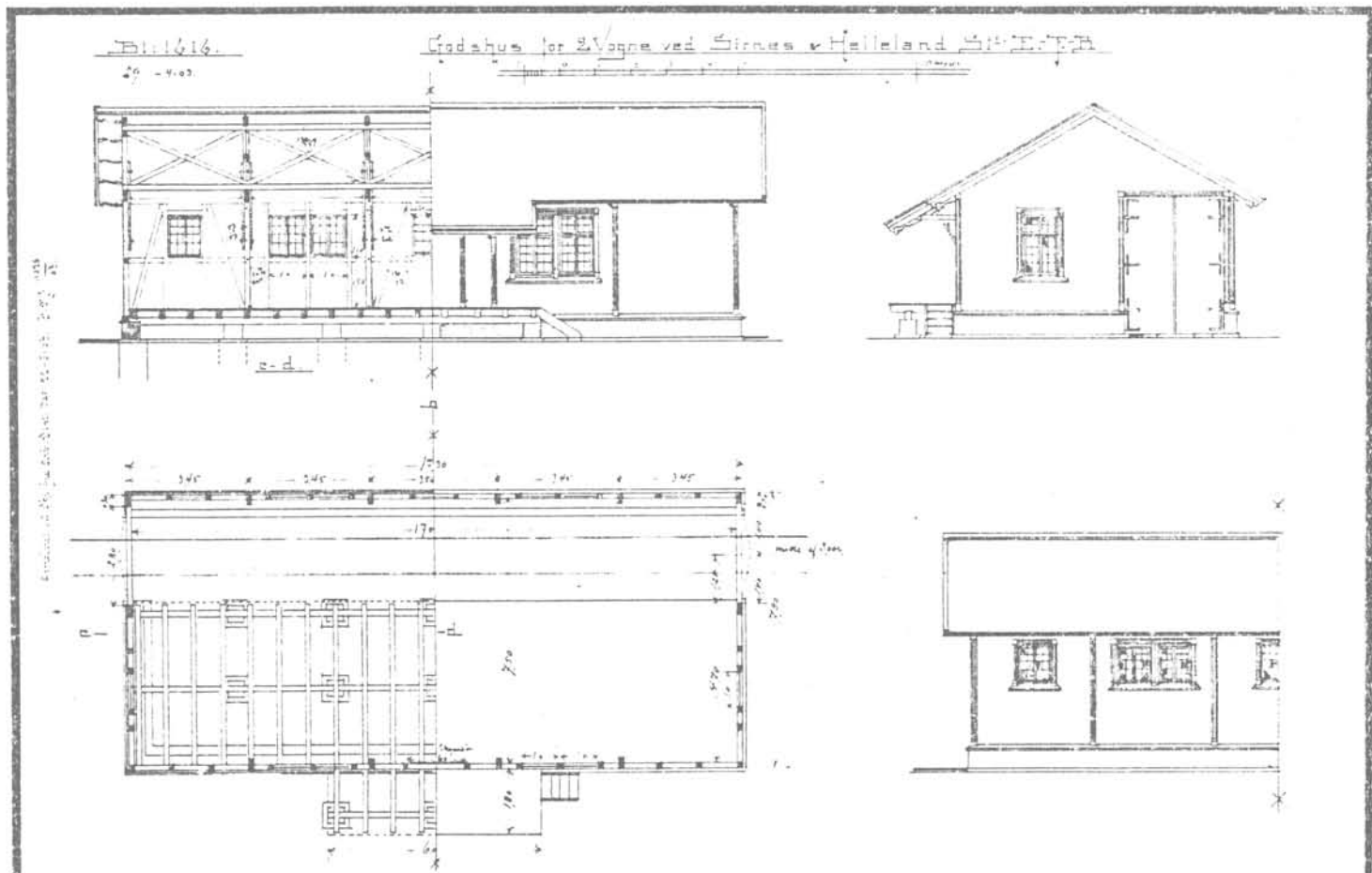
TEGNINGER (ARKIVHENVISNING)	B1 1695
ELDRE FOTOGRAF	

ANDRE OPPLYSNINGER	Også oppført v. Nesbyen, Gol, Ål (revet). Typen benyttet ved Bergensbanen øst, samt Egersund - Flekkefjordbanen.	UTGITT	DATO	REGISTR.	DATO
		RETTELSES- BLAD	NR	INNFØRT DEN	AV
			NR	INNFØRT DEN	AV
		NR	INNFØRT DEN	AV	

NSB · REGISTRERING AV BYGNINGER

Bak. Hvd. 0703 m

NAVN BYGNINGENS ART	HELLELAND STASJON Godshus	STASJONSNR 2209	BYGN. NR. 3
BANESTREKNING	225 Sira - Egersund	KILOMETER	511,33
KOMMUNE, MATR. NR.	Egersund	GÅRDSNR	BRUKSNR.
ADRESSE	4390 Helleland	DISTRIKT	Stavanger



TEGNINGEN VISER: Org.tegn. Dat. 29.4.1903 M 1:200

OPPRINNELIG BRUKSFORMÅL	PRIMÆRT Godshus	SEKUNDÆRT	
NAVÆRENDE BRUKSFORMÅL	PRIMÆRT Lager, Spiserom, velferdsrom, dusj og wc.	SEKUNDÆRT	ANTALL LEILIGHETER: 0 ANTALL OVERNATTINGSROM: 0
FORHOLD TIL ANDRE HUS	Del av anlegg - frittstående		
FYSISK MILJØ- SAMMENHENG	Landbrukbebyggelse.		

VERNEVERDI	<input type="checkbox"/> PRIO- RITERT	BYGNINGEN PRIORITERES SPESIELT SOM BEVA- RINGSOBJEKT (EVT. INTERN NSB-FREDNING)	<input type="checkbox"/> BYGNINGEN ER FREDET I MEDHOLD AV LOV OM KULTURMINNER
	<input checked="" type="checkbox"/> HØY	ENDRINGER SKAL IKKE FORETAS FOR ARKITEKTKONTORET HAR GODKJENT PLANENE. DETTE GJELDER OGSÅ UTSKIFTING AV DØRER, VINDUER, KLEDNING, TAKTEKKING OSV.	
	<input type="checkbox"/> MIDDELS		
	<input type="checkbox"/> LAV	ENDRINGER KAN FORETAS UTEN GODKJENNING FRA ARKITEKTKONTORET. DET HENVISES TIL GENE- RELLE RÅD OG RETNINGSLINJER.	
	<input type="checkbox"/> INGEN		

DIMENSJONER	HØVEDTAL M	17,3 x 7,8	BEBYGD AREAL M ²	136	ANTALL ETASJER	1	BRUTTO GOLVAREAL M ²
-------------	---------------	------------	--------------------------------	-----	-------------------	---	------------------------------------

BYGNINGSDEL	TYPE, KONSTRUKSJON	INSTALLASJON	MERKNAD
FUNDAMENT	Gråsteinsmur.	SKORSTEIN	STK 0
KJELLER UNDERETASJE	Kryperom, trebjelkelag.	ELEKTRISITET	Innlagt
YTTERVEGG	Bindingsverk.	OPPVARMING	PRIMERT: Elektrisk SEKONDERT:
FASADEKLEDNING	Liggende faspanel.	VANN	Innlagt
TAKFORM	Saltak.	BAD	Dusj TYPE
TAKTEKING	Skifer "lapp".	TOALETT	ANTALL WC 1

VINDUER	Opprinnelige (m. Småruter). Skiftet 1stk (av oppr.type).	DEKOR INNSKRIPSJONER	Profilerte sperreender. Gerikter med dekor.
DØRER	Opprinnelige. Skiftet 1stk til velferdsavd.	INTERIOR	

BYGGEÅR	ÅR 1904	MERKNAD
TILBYGGING OMBYGGING FLYTTING	ÅR 1980	ENDRING Innredet i vestre del: velferdsrom

VEDLIKEHOLDS- TILSTAND	TILSTAND ÅR:	I GOD STAND	BEGYNNENDE FORFALL	FRAMSKREDET FORFALL	RUIN	EVT. FORFALLSÅRSÅK
		1981	X			

FARGESKJEMA	OPPRINNELIG	NAVÆRENDE	FRAMTIDIG	BYGGHERRE
UTVENDIG VEGG		10F8 Fiolettblun		NSB
VINDSKIER		10F8		ARKITEKT
GERIKTER		8D-E8 Rødbrun		P.A.Due
VINDUER		4B-C2 Gulgrå		BYGGMESTER
DØRER		10F8		BYGNINGSTYPE
HJØRNEBORD		10F8		Som Sirnes (revet)
				STILPREG

TEGNINGER (ARKIVHENVISNING)	B1 1616
ELDRE FOTOGRAF	

ANDRE OPPLYSNINGER	Spør fjernet, laget gulv.	UTGITT	DATO	REGISTR.	DATO
					11.5.81
		RETTELSES- BLAD	NR	INNFORT DEN	AV
			NR	INNFORT DEN	AV
			NR	INNFORT DEN	AV

NSB · REGISTRERING AV BYGNINGER

UTGITT:
REVIDERT:


STASJONSNR		STASJON/STRETNING/ANLEGG		BANE/HILRUTE		DISTRIKT						
		HELJEELAND — EGGERSUND		SØRLANDSBANEN		STAVANGER						
BYGN NR	KILOMETER	BYGNINGSTYPE	ADRESSE	MATRIKSEL GNR BNR	BEBYGD AREAL	ETG	BRUTTO GOLVFLATE	HOVED- MATERIALE	BYGGEAR	TEGNINGER ARKIVNR	MERKNAD	EGET SKJEMA
	513,87	Kvilebu	Hestvik			1		Tre	1940			
	516,76	Kvilebu	Lomeland			1		Tre	1960			
	519,56	Kvilebu	Kjelland			1		Tre	1940			
	520,78	Kvilebu	Sokkakjær bru			1		Tre	1960			
	523,66	Kvilebu	Slettebø		24	1		Tre	ca. 1904	Bl 1696	Tidl. eksp. h.	
	524,78	Kvilebu	Lagård			1		Tre	1960	2278		

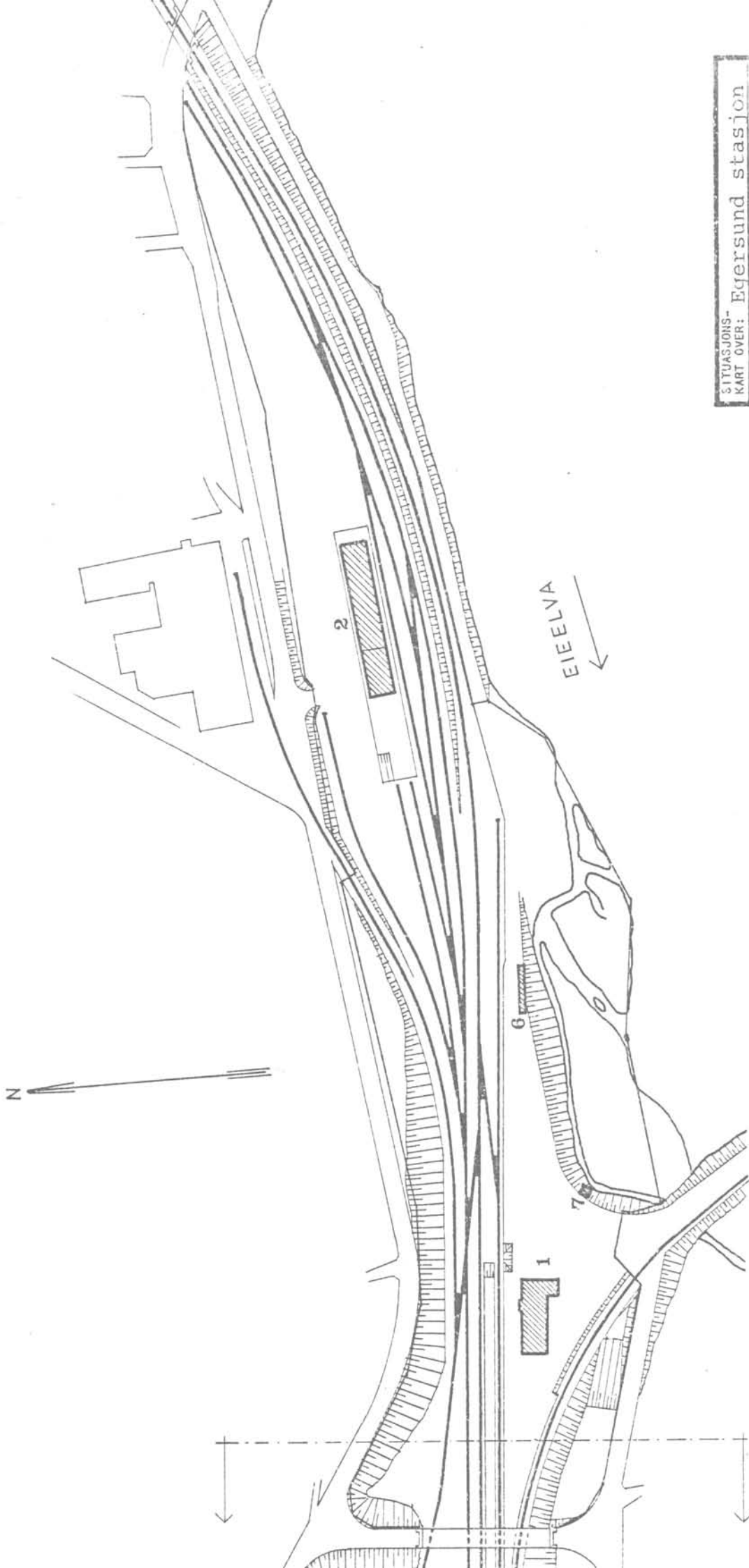


NSB · REGISTRERING AV BYGNINGER

UTGITT:
REVIDERT:

STASJONSNR 2212		STASJON/STREKKING/ANLEGG EGERSUND STASJON		BANE/DILRUTE SØRLANDSBANEN				DISTRIKT STAVANGER				
BYGN NR	KILOMETER	BYGNINGSTYPE	ADRESSE	MATRIKKEL GNR BNR	BEBYGD AREAL	ETG	BRUTTO GOLVFLATE	HOVED- MATERIALE	BYGGEGAR	TEGNINGER ARKIVNR	MERKNAD	EGET SKJEMA
1	525,57	Stasjonsbygning	4370 Egersund		303	2		Mur	1949	Ak 8271 SdB 2014		X
2	525,30	Godshus/velferd	"		575	1		Mur	1954	Ak 10159		X
3	525,72	Lok.stall	"		1140	1		Mur/tre	1948	Ak 8270		X
4	525,82	Verksted/kontor (B.M)	"		392	1		Tre	1945	SdB 2023		X
5	525,84	Redskapsbu	"		96	1		Tre	1940		Skal rives	
6	525,44	Sykelstall	"			1		Tre	1954			
7	525,46	Pumpehus	"		14	1					Ute av bruk	
8	525,93	Enebolig	" " , "Eie"			1 1/2		Tre	1950		Kondemnert	X
		Bussgarasje	"						1961	SdB 1808-9	Inne i byseil	



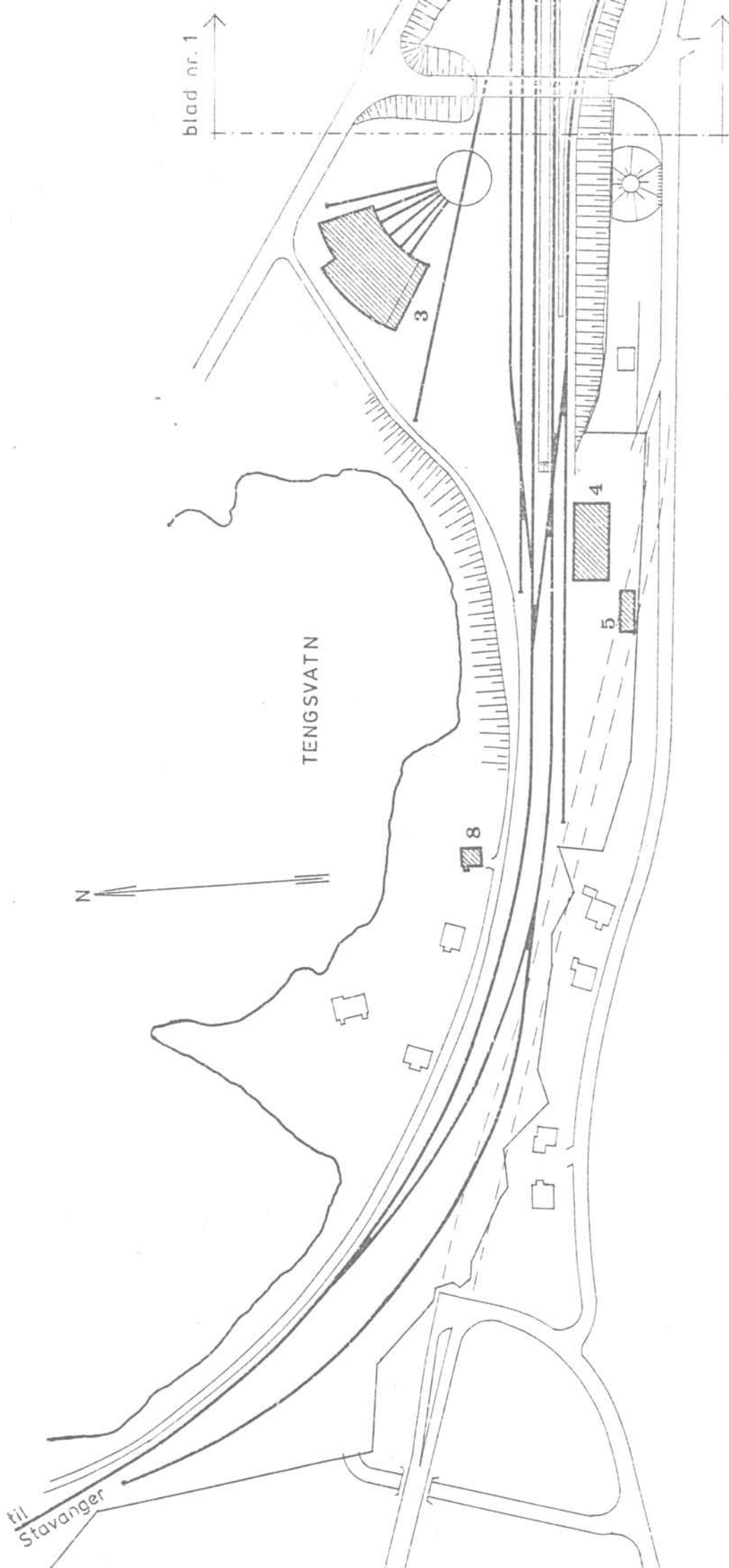


SITUASJONS- KART OVER: Egersund stasjon	
BANE- STREKNING: 220 Sira-Egersund	
MÅLESTOKK: 1:2000	DATA: mai 1981
UTBNITT AV LINJEKART NR.: SdB. 9037 & 1049	
BUSSHOLDEPLASS I DIREKTE TILKNYTNING TIL STASJONEN?	JA <input type="checkbox"/> NEI <input type="checkbox"/>
DRØSJEHOLDEPLASS I DIREKTE TIL KNYTNING TIL STASJONEN?	JA <input type="checkbox"/> NEI <input type="checkbox"/>

Blad nr. 1

blad nr. 2





SITUASJONS-		Egersund stasjon	
KART OVER:		Egersund stasjon	
BANE-	220 Sira--Egersund		
STREKNING:	220 Sira--Egersund		
MÅLESTOKK:	1:2000	DATE:	mai 1981
UTSNITT AV	SDB. 9037 - & 10491		
LINJEKART NR.:	SDB. 9037 - & 10491		
BUSSHOLDEPLASS I DIREKTE			JA <input type="radio"/> NEI <input type="radio"/>
TIL KNYTNING TIL STASJONEN?			JA <input type="radio"/> NEI <input type="radio"/>
CRØSJEHOLDEPLASS I DIREKTE			JA <input type="radio"/> NEI <input type="radio"/>
TIL KNYTNING TIL STASJONEN?			JA <input type="radio"/> NEI <input type="radio"/>

NSB · REGISTRERING AV BYGNINGER

BKN 1142 070379

NAVN BYGNINGENS ART	EGERSUND STASJON Stasjonsbygning	STASJONSNR. 2212	BYGN NR. 1
BANESTREKNING	221 Egersund - Stavanger	KILOMETER	525,57
KOMMUNE.MATR.NR.	Egersund	GARDSNR.	BRUKSNR.
ADRESSE	4370 Egersund	DISTR. KT	Stavanger



TEGNINGEN VISER: Originaltegn., datert 11/6 & 24/11 1942, & 10/12 1943. Målestokk 1:300.

OPPRINNELIG BRUKSFORMAL	PRIMÆRT Stasjonsbygning -STM.bolig -Overn.rom.	SEKUNDÆRT Restaurant	
NAVÆRENDE BRUKSFORMAL	PRIMÆRT Stasjonsbygning -Reisebyrå	SEKUNDÆRT Overnattingsrom.	ANTALL LEILIGHETER: 1 ANTALL OVERNATTINGSROM: 6
FORHOLD TIL ANDRE HUS	Del av anlegg - frittstående		
FYSISK MILJØ- SAMMENHENG	Større tettsted (by)		

VERNEVERDI	<input type="checkbox"/> PRIO- RITERT	BYGNINGEN PRIORITERES SPESIELT SOM BEVA- RINGSOBJEKT (EVT. INTERN NSB-FREDNING)	<input type="checkbox"/> BYGNINGEN ER FREDET I MEDHOLD AV LOV OM KULTURMINNER
	<input type="checkbox"/> HØY	ENDRINGER SKAL IKKE FORETAS FOR ARKITEKTKONTORET HAR GODKJENT PLANENE. DETTE GJELDER OGSÅ UTSKIFTING AV DØRER, VINDUER, KLEDNING, TAKTEKKING OSV.	
	<input checked="" type="checkbox"/> MIDDELS		
	<input type="checkbox"/> LAV	ENDRINGER KAN FORETAS UTEN GODKJENNING FRA ARKITEKTKONTORET. DET HENVISES TIL GENE- RELLE RÅD OG RETNINGSLINJER.	
	<input type="checkbox"/> INGEN		

DIMENSJONER	HØVEDMÅL M 27,8 x 10,3	BEBYGD AREAL M ² 303	ANTALL ETASJER 2	BRUTTO GOLVAREAL M ²
-------------	---------------------------	------------------------------------	---------------------	------------------------------------

BYGNINGSDEL	TYPE, KONSTRUKSJON	INSTALLASJON	MERKNAD
FUNDAMENT	Betongmur	SKORSTEIN	2 STK.
KJELLER UNDERETASJE	Kjeller, betongdekke	ELEKTRISITET	Innlagt
YTTERVEGG	Teglmur	OPPVARMING	PRIMÆRT: Elektrisk (Tidl. takv.) SEKUNDÆRT: (som forsøk)
FASADEKLEDNING	Puss	VANN	Innlagt
TAKFORM	Saltak	BAD	Innlagt
TAKTEKING	Skifer "Fasett"	TOALETT	TYPE: WC ANTALL: 9

VINDUER	Oppr. (m. småruter). Nye vind. til stillverksskarnapp og i tidligere venteromdør (igjenmurt).	DEKOR INNSKRIPSJONER	Døromramming m. skiferheller som øvre avslutning. "Klassisistiske" gavltrekanter.
DØRER	Skiftet. Aluminiumsdører til venterom fra plattform 1.stk.	INTERIØR	Opprinnelig i 2.etg., panel, listverk.

BYGGEÅR	ÅR 1944	MERKNAD
TILBYGGING OMBYGGING FLYTTING	ÅR 1958 1981	ENDRING Stillverksskarnapp Ny rampe/trapp til venterom. Planer om ombygging av 1.etg. foreligger. Inngang til venterom fra gata igjenmurt (vindu).

VEDLIKEHOLDS- TILSTAND	TILSTAND: ÅR:	I GOD STAND	BEGYNNENDE FORFALL	FRAMSKREDET FORFALL	RUIN	EVT. FORFALLSÅRSÅK
	1981	X				Maling dårlig.

FARGESKJEMA	OPPRINNELIG	NAVÆRENDE	FRAMTIDIG	BYGGHERRE
UTVENDIG VEGG		ca. Hvit		NSB ARKITEKT
VINDSKIER				NSB-AK v/G. Hoel & Baastad. BYGGMESTER
GERIKTER				
VINDUER		27D4 Grågrønn		
DØRER		Brunlakk/alumin.		BYGNINGSTYPE
HJØRNEBORD				STILPREG

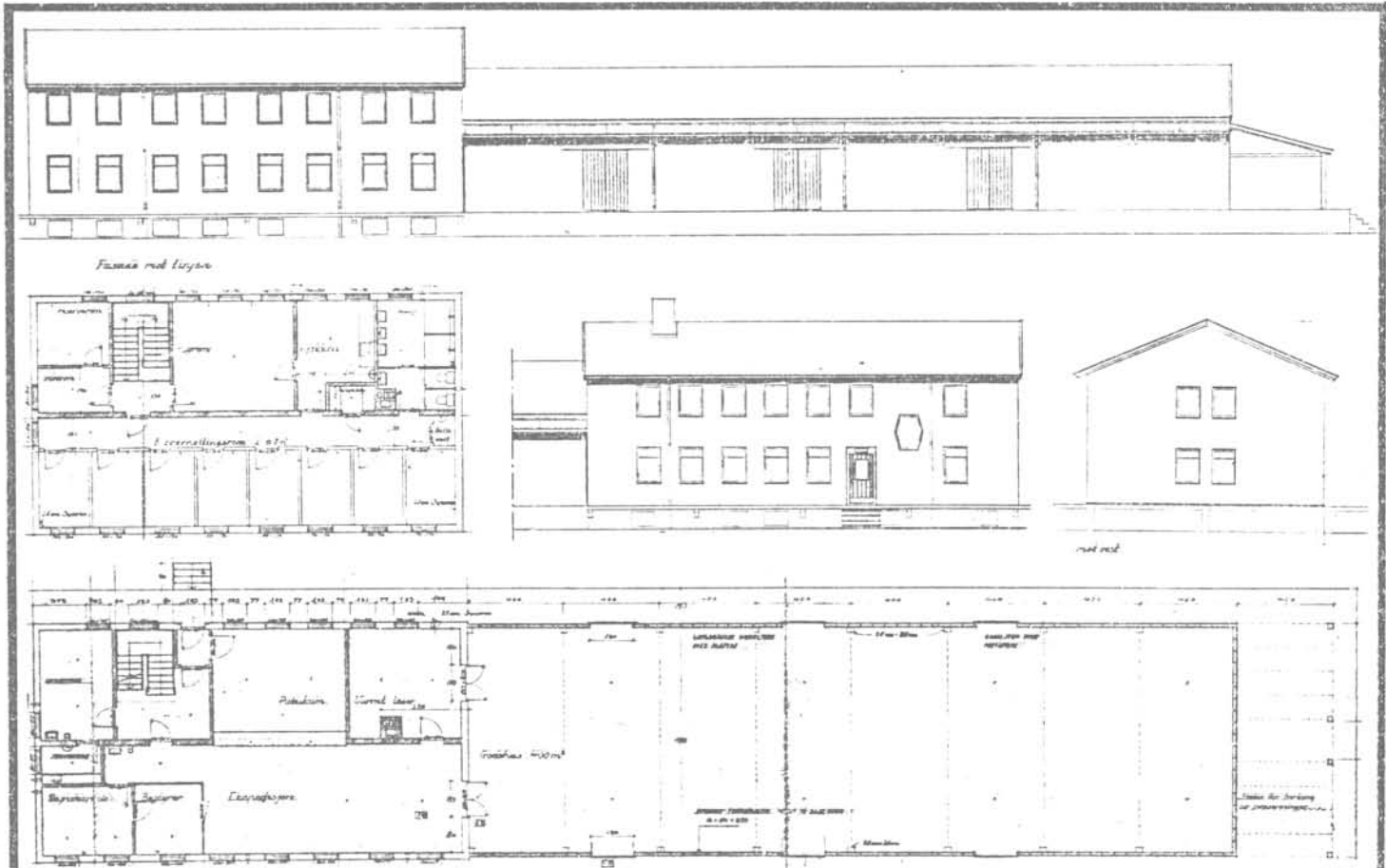

TEGNINGER (ARKIVHENVISNING):	Ak 8271
ELDRE FOTOGRAF:	

ANDRE OPPLYSNINGER	Leilighet ubebodd. Benyttes av Narvesen inntil videre (Kjøkken).	UTGITT	DATO	REGISTR.	DATO
					11.5.81
		RETTELSES- BLAD	NR	INNFORT DEN	AV
		NR	INNFORT DEN	AV	
		NR	INNFORT DEN	AV	

NSB · REGISTRERING AV BYGNINGER

Sak. No. 070079

NAVN BYGNINGENS ART	EGERSUND STASJON Godshus/velferd	STASJONSNR 2212	BYGN.NR. 2
BANESTREKNING	221 Egersund - Stavanger	KILOMETER 525,30	
KOMMUNE.MATR.NR.	Egersund	GARDSNR	BRUKSNR
ADRESSE	4370 Egersund	DISTRIKT Stavanger	



TEGNINGEN VISER: Org.tegn. Dat. 22.1 1950.

Målestokk 1:300.

OPPRINNELIG BRUKSFORMÅL	PRIMÆRT Godshus -velferdsrom,overnatt.rom	SEKUNDÆRT Kontorer.	
NAVÆRENDE BRUKSFORMÅL	PRIMÆRT Ekspedisjonslokaler,kontor- orer,NSB vognlast,Linje- gods godsrom.	SEKUNDÆRT Overnattingsavdeling.	ANTALL LEILIGHETER: 0 ANTALL OVERNATTINGSROM: 9
FORHOLD TIL ANDRE HUS	Del av anlegg - frittstående		
FYSISK MILJØ- SAMMENHENG	Større tettsted (by)		

VERNEVERDI	<input type="checkbox"/> PRIO- RITERT	BYGNINGEN PRIORITERES SPESIELT SOM BEVA- RINGSOBJEKT (EVT. INTERN NSB-FREDNING)	<input type="checkbox"/> BYGNINGEN ER FREDET I MEDHOLD AV LOV OM KULTURMINNER
	<input type="checkbox"/> HØY	ENDRINGER SKAL IKKE FORETAS FOR ARKITEKTKONTORET HAR GODKJENT PLANENE. DETTE GJELDER OGSÅ UTSKIFTING AV DØRER, VINDUER, KLEDNING, TAKTEKKING OSV.	
	<input checked="" type="checkbox"/> MIDDELS		
	<input type="checkbox"/> LAV	ENDRINGER KAN FORETAS UTEN GODKJENNING FRA ARKITEKTKONTORET. DET HENVISES TIL GENE- RELLE RÅD OG RETNINGSLINJER.	
	<input type="checkbox"/> INGEN		

DIMENSJONER	HOVEDTAL M 55 x 10	BEBYGD AREAL M ² 575	ANTALL ETASJER 1/2	BRUTTO GOLVAREAL M ²
-------------	-----------------------	------------------------------------	-----------------------	------------------------------------

BYGNINGSDEL	TYPE.KONSTRUKSJON	INSTALLASJON	MERKNAD
FUNDAMENT	Betongmur.	SKORSTEIN	STK. 1
KJELLER UNDERETASJE	1.Kjeller, betongdekke. 2.Oppfylt,betong på kult.	ELEKTRISITET	Innlagt
YTTERVEGG	Mur av lettbetongblokker (Siporex).	OPPVARMING	PRIMERT. Oljedrevet sent.fyr. SEKUNDERT.
FASADEKLEDNING	1.Asbessementheller.2.Puss.3.Stående tømmermannspanel på tilbygd redskapsbu.	VANN	Innlagt
TAKFORM	Saltak.	BAD	Dusj
TAKTEKKING	1.Asbestsementskifer i løpeforbandt.2.Papp	TOALETT	TYPE WC ANTALL 5

VINDUER	Opprinnelige (vippevinduer).	DEKOR INNSKRIPSJONER	
DØRER	Opprinnelige. Godsporter skiftet: 4 stk. rulleporter i større åpninger.	INTERIØR	2.etg. som opprinnelig.

BYGGÅR	ÅR 1954	MERKNAD
TILBYGGING OMBYGGING FLYTTING	ÅR 1978	ENDRING Avdelt til ekdped. + hvilerom for linjegods. Dusjanlegg i kjeller flyttet til motsatt side. Tilbygd redskapsbu i østre ende.

VEDLIKEHOLDS- TILSTAND	TILSTAND.	I GOD STAND	BEGYNNENDE FORFALL	FRAMSKREDET FORFALL	RUIN	EVT. FORFALLSÅRSÅK
	ÅR:					
	1981	X				Lekasjer i godshus.Lekkasje mellom pakkhus og kontorblokk.

FARGESKJEMA	OPPRINNELIG	NÅVERENDE	FRAMTIDIG	BYGGHERRE
UTVENDIG VEGG		4B 4-5 Grågul		NSB
VINDSKIER		ca.Hvit		ARKITEKT
GERIKTER				NSB-AK v/Sundby
VINDUER		ca.Hvit		BYGGMESTER
DØRER		22C4 Gråblå		BYGNINGSTYPE
HJØRNEBORD				STILPREG

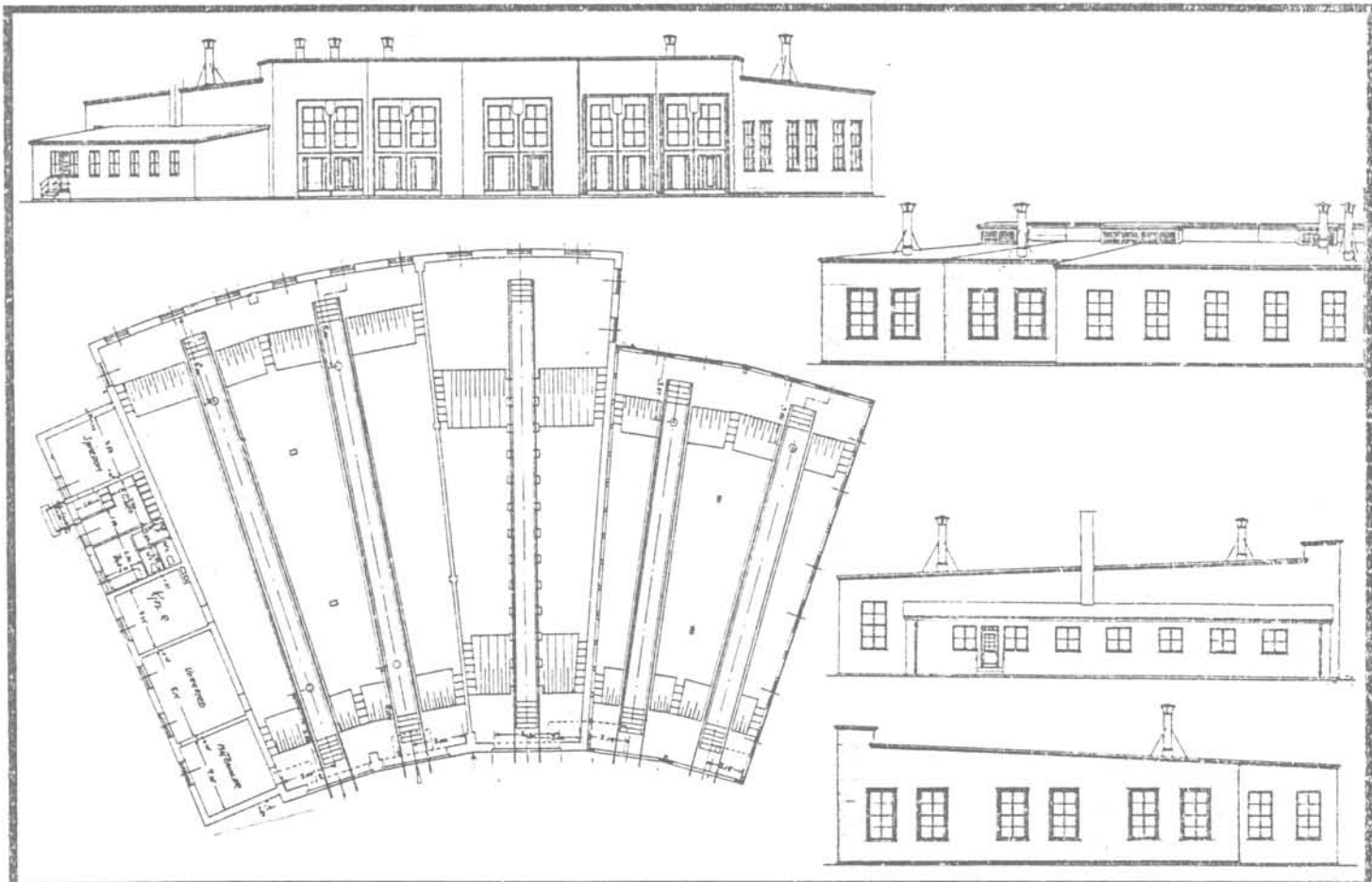

TEGNINGER (ARKIVHENVISNING)	Ak 10159
ELDRE FOTOGRAF.	

ANDRE OPPLYSNINGER	Bygningen var opprinnelig pusset, ble platekledd 60-åra.	UTGITT	DATO	REGISTR.	DATO
					11.5.91
		RETTELSES- BLAD	NR	INNFØRT DEN	AV
			NR	INNFØRT DEN	AV
NR	INNFØRT DEN		AV		

NSB · REGISTRERING AV BYGNINGER

Rsk. Hæd. 07.03.79

NAV BYGNINGENS ART	EGERSUND STASJON Lokstall	STASJONSNR.	2212	BYGN. NR.	3
BANESTREKNING	221 Egersund - Stavanger	KILOMETER	525,72		
KOMMUNE.MATR.NR.	Egersund	GÅRDSNR.		BRUKSNR.	
ADRESSE	4370 Egersund	DISTRIKT	Stavanger		



TEGNINGEN VISER: Org.tegn. Dat. 3.6 og 7.7 1942. M. 1:400.

OPPRINNELIG BRUKSFORMÅL	PRIMÆRT Lokstall 5 spor -verksted -Gard./spis.	SEKUNDÆRT	
NÅVÆRENDE BRUKSFORMÅL	PRIMÆRT Lokstall 1 spor, kontor, verksted, gard. (stillv. avd.) Hvilerom lok.pers.	SEKUNDÆRT lager, garasje	ANTALL LEILIGHETER: 0 ANTALL OVERNATTINGSROM: 0
FORHOLD TIL ANDRE HUS	Del av anlegg - frittstående		
FYSISK MILJØ- SAMMENHENG	Større tettsted (By)		

VERNEVERDI	<input type="checkbox"/> PRIO- RITERT	BYGNINGEN PRIORITERES SPESIELT SOM BEVA- RINGSOBJEKT (EVT. INTERN NSB-FREDNING)	<input type="checkbox"/> BYGNINGEN ER FREDET I MECHOLD AV LOV OM KULTURMINNER
	<input type="checkbox"/> HØY	ENDRINGER SKAL IKKE FORETAS FOR ARKITEKTKONTORET HAR GODKJENT PLANENE. DETTE GJELDER OGSÅ UTSKIFTING AV DØRER, VINDUER, KLEDNING, TAKTEKKING OSV.	
	<input checked="" type="checkbox"/> MIDDELS		
	<input type="checkbox"/> LAV	ENDRINGER KAN FORETAS UTEN GODKJENNING FRA ARKITEKTKONTORET. DET HENVISES TIL GENE- RELLE RÅD OG RETNINGSLINJER.	
	<input type="checkbox"/> INGEN		

DIMENSJONER	HOVEDTÅL M	BEBYGD AREAL M ²	1140	ANTALL ETASJER	1	BRUTTO GOLVAREAL M ²
-------------	---------------	--------------------------------	------	-------------------	---	------------------------------------

BYGNINGSDEL	TYPE, KONSTRUKSJON	INSTALLASJON	MERKNAD
FUNDAMENT	Betongmur.	SKORSTEIN	STK 1
KJELLER UNDERETASJE	Oppfylt, smøregraver. Betong på kult.	ELEKTRISITET	Innlagt
YTTERVEGG	1.Teglmur (1½ stein). 2.Bindingsverk.	OPPVARMING	PRIMAERT: Elektrisk SEKUNDÆRT:
FASADEKLEDNING	1.Korrugerte aluminiumsplater. 2.Puss	VANN	Innlagt
TAKFORM		BAD	
TAKTEKKING		TOALETT	TYPE WC ANTALL: 2

VINDUER	Opprinnelige(m.småruter). Skiftet i sidebygget for still- verksavd.	DEKOR INNSKRIPSJONER	Ingen
DØRER	Opprinnelige.	INTERIØR	

BYGGÅR	ÅR 1948	MERKNAD
TILBYGGING OMBYGGING FLYTTING	ÅR	ENDRING Tidligere fyrrom omgjort til ophold/garderobe for stillverksavdeling

VEDLIKEHOLDS- TILSTAND	TILSTAND ÅR:	I GOD STAND	BEGYNNENDE FORFALL	FRAMSKREDET FORFALL	RUIN	EVT. FORFALLSÅRSÅK
	1981	X				

FARGESKJEMA	OPPRINNELIG	NÅVÆRENDE	FRAMTIDIG	BYGGHERRE
UTVENDIG VEGG		2D-E3/mørk grå/lys grå Blågrå/		NSB ARKITEKT
VINDSKIER		ca.Hvit		NSB-AK v/G.Hoel & B.Baastad
GERIKTER				BYGGMESTER
VINDUER		ca.Hvit		BYGNINGSTYPE
DØRER		4B3 Grågul		STILPREG
HJØRNEBORD				

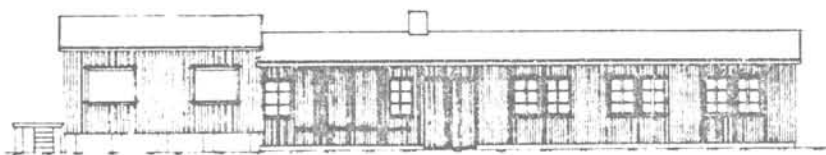
TEGNINGER (ARKIVHENVISNING)	Ak 8270
ELDRE FOTOGRAF.	

ANDRE OPPLYSNINGER	Gammelt damplok står hensatt.	UTGITT	DATO	REGISTR.	DATO
					11.5.81
		RETTELSES- BLAD	NR	INNFORT DEN	AV
		NR	INNFORT DEN	AV	
		NR	INNFORT DEN	AV	


NSB · REGISTRERING AV BYGNINGER

Bok Fld 0703 79

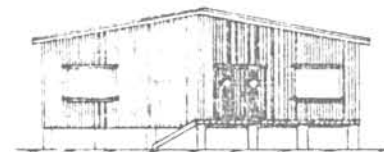
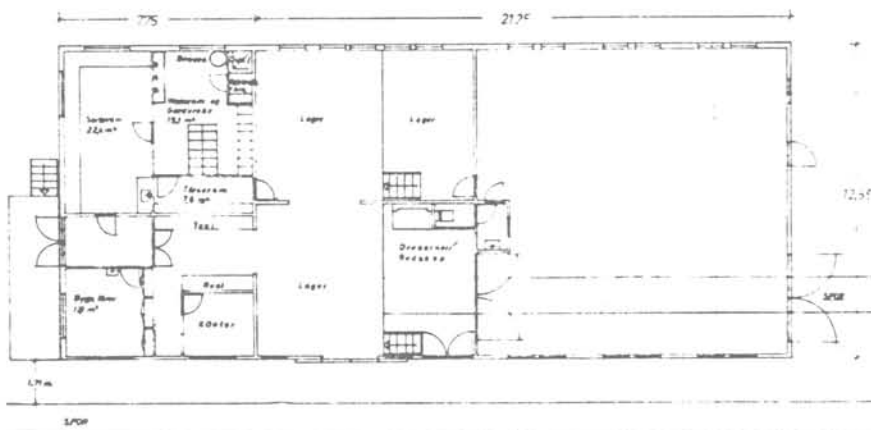
NAVN	EGERSUND STASJON	STASJONSNR.	2212	BYGN.NR.	4
BYGNINGENS ART	Verksted/kontor for B.M.	KILOMETER	525,82		
BANESTREKNING	221 Egersund - Stavanger	GÅRDSNR.		BRUKSNR.	
KOMMUNE.MATR.NR.	Egersund	DISTRIKT	Stavanger		
ADRESSE	4370 Egersund				



ØSL



NORL



SØL

TEGNINGEN VISER: Oppmålingstegning, Datert 26.8 1977. M 1:300

OPPRINNELIG BRUKSFØRMÅL	PRIMÆRT Tyskerbrakke	SEKUNDÆRT	
NAVÆRENDE BRUKSFØRMÅL	PRIMÆRT Verksted -kontor	SEKUNDÆRT	ANTALL LEILIGHETER: 0 ANTALL OVERNATTINGSROM: 0
FORHOLD TIL ANDRE HUS	Del av anlegg - frittstående		
FYSISK MILJØ-SAMMENHENG	Større tettsted (by)		

VERNEVERDI	<input type="checkbox"/> PRIO-RITERT	BYGNINGEN PRIORITERES SPESIELT SOM BEVA-RINGSOBJEKT (EVT. INTERN NSB-FREDNING)	<input type="checkbox"/> BYGNINGEN ER FREDET I MEDHOLD AV LOV OM KULTURMINNER
	<input type="checkbox"/> HØY	ENDRINGER SKAL IKKE FØRETAS FOR ARKITEKTKONTORET HAR GODKJENT PLANENE. DETTE GJELDER OGSÅ UTSKIFTING AV DØRER, VINDUER, KLEDNING, TAKTEKKING OSV.	
	<input type="checkbox"/> MIDDELS		
	<input checked="" type="checkbox"/> LAV	ENDRINGER KAN FØRETAS UTEN GODKJENNING FRA ARKITEKTKONTORET. DET HENVISES TIL GENE-RELLE RÅD OG RETNINGSLINJER	
	<input type="checkbox"/> INGEN		

DIMENSJONER	HØVEDMÅL M 29 x 12,5	BEBYGG AREAL M ² 392	ANTALL ETASJER 1	BRUTTO GOLVAREAL M ²
-------------	-------------------------	------------------------------------	---------------------	------------------------------------

BYGNINGSDEL	TYPE.KONSTRUKSJON	INSTALLASJON	MERKNAD
FUNDAMENT	1.Betongmur 2.Betongpillarer	SKORSTEIN	STK. 1
KJELLER UNDERETASJE	1.Oppfylt,betong på kult 2.Åpent,trebjelkelag	ELEKTRISITET	Innlagt
YTTERVEGG	Bindingsverk	OPPVARMING	PRIMÆRT: Elektrisk SEKUNDÆRT: Ved
FASADEKLEDNING	1.Stående faspanel 2.Stående tømmermannspanel(kontorbygg)	VANN	Innlagt
TAKFORM	Saltak	BAD	
TAKTEKKNING	Papp	TOALETT	TYPE: ANTALL: WC 1

VINDUER	Opprinnelige (M.småruter,vippe- vinduer i kontorbygg).	DEKOR INNSKRIPSJONER	Ingen
DØRER	Opprinnelige	INTERIØR	

BYGGEÅR	AR 1945	MERKNAD
TILBYGGING OMBYGGING FLYTTING	AR 1977	ENDRING Ominnredet kontor. Kvilerom baneavdelingen.

VEDLIKEHOLDS- TILSTAND	TILSTAND: AR:	I GOD STAND	BEGYNNENDE FORFALL	FRAMSKREDET FORFALL	RUIN	EVT. FORFALLSÅRSÅK
	1981	X				Mekaniske skader i bordkledning.

FARGESKJEMA	OPPRINNELIG	NAVÆRENDE	FRAMTIDIG	BYGGHERRE
UTVENDIG VEGG		ca,Hvit(gullig)		NSB ARKITEKT
VINDSKIER		ca.Hvit		
GERIKTER		27D4 (gml del) Grågrønn		BYGGMESTER
VINDUER		ca.Hvit(mot gul)		
DØRER		27D4		BYGNINGSTYPE
HJØRNEBORD		ca.Hvit		STILPREG

TEGNINGER (ARKIVHENVISNING)	SdB 2023
ELDRE FOTOGRAF.	

ANDRE OPPLYSNINGER	1 spor inn i bygningen Smie.	UTGITT	DATO	REGISTR.	DATO
					11.5.81
		RETTELSES- BLAD	NR	INNFORT DEN	AV
			NR	INNFORT DEN	AV

NSB · REGISTRERING AV BYGNINGER

Saknr. 1900/79

NAV BYGNINGENS ART	EGERSUND STASJON Bolig, "Eie"	STASJONSNR. 2212	BYGN NR. 8
BANESTREKNING	221 Egersund - Stavanger	KILOMETER	525,93
KOMMUNE, MATR. NR.	Egersund	GÅRDSNR.	BRUKSNR.
ADRESSE	4370 Egersund	DISTRIKT	Stavanger



TEGNING

TEGNINGEN VISER: Originaltegning, datert 3/8 1936.

Målestokk 1:200.

OPPRINNELIG BRUKSFORMAL	PRIMÆRT Vokterbolig	SEKUNDÆRT	
NAVÆRENDE BRUKSFORMAL	PRIMÆRT Bolig (delvis tom)	SEKUNDÆRT	ANTALL LEILIGHETER: 1 ANTALL OVERNATTINGSROM: 0
FORHOLD TIL ANDRE HUS	Del av anlegg - frittstående		
FYSISK MILJØ- SAMMENHENG	Større tettsted (by).		

VERNEVERDI	<input type="checkbox"/>	PRIORITERT	BYGNINGEN PRIORITERES SPESIelt SOM BEVARINGSOBJEKT (EVT. INTERN NSB-FREDNING)	<input type="checkbox"/>	BYGNINGEN ER FREDET I MEDHOLD AV LOV OM KULTURMINNER
	<input type="checkbox"/>	HØY	ENDRINGER SKAL IKKE FORETAS FØR ARKITEKTKONTORET HAR GODKJENT PLANENE. DETTE GJELDER OGSÅ UTSKIFTING AV DØRER, VINDUER, KLEDNING, TAKTEKKING OSV.		
	<input type="checkbox"/>	MIDDELS			
	<input checked="" type="checkbox"/>	LAV	ENDRINGER KAN FORETAS UTEN GODKJENNING FRA ARKITEKTKONTORET. DET HENVISES TIL GENERELLE RÅD OG RETNINGSLINJER.		
	<input type="checkbox"/>	INGEN			

DIMENSJONER	HØVEDTAL M 10,0 X 6,5	BEBYGG AREAL M ² 68	ANTALL ETASJER 1½	BRUTTO GOLVAREAL M ²
-------------	--------------------------	-----------------------------------	----------------------	------------------------------------

BYGNINGSDEL	TYPE, KONSTRUKSJON	INSTALLASJON	MERKNAD
FUNDAMENT	Betongmur	SKORSTEIN	STK. 1
KJELLER UNDERETASJE	Kjeller, trebjelkelag	ELEKTRISITET	Innlagt
YTTERVEGG	Bindingsverk? Reisverk?	OPPVARMING	PRIMÆRT: Ved SEKUNDÆRT:
FASADEKLEDNING	Liggende trepanel m.høvlet kantprofil	VANN	Innlagt
TAKFORM	Saltak	BAD	
TAKTEKKING	Skifer "lapp"	TOALETT	TYPE: ANTALL: 0

VINDUER	Opprinnelige (m.småruter) Skiftet 1.stk.	DEKOR INNSKRIPSJONER	Ingen
DØRER	Opprinnelige (fyllingsdører)	INTERIOR	

BYGGÅR	ÅR	MERKNAD
TILBYGGING OMBYGGING FLYTTING	ca. 1950 }? 1944 }	Flyttet fra Sørlandet. Tilbygd vindfang.

VEDLIKEHOLDS- TILSTAND	TILSTAND ÅR:	I GOD STAND	BEGYNNENDE FORFALL	FRAMSKREDET FORFALL	RUIN	EVT FORFALLSÅRSÅK
		1981		X		

FARGESKJEMA	OPPRINNELIG	NAVERENDE	FRAMTIDIG	BYGGHERRE
UTVENDIG VEGG		27D4 Grågrønn		NSB
VINDSKIER		27D4/ca.Hvit		ARKITEKT
GERIKTER		ca.Hvit		NSB-Ak v/ G.Hoel & Baastad
VINDUER		Ca.Hvit		BYGGMESTER
DØRER		4Q3 Beige		BYGNINGSTYPE
HJØRNEBORD		27D4		"Familiebolig for Sørlandet"
				STILPREG

TEGNINGER (ARKIVHENVISNING)	SdB 1808-9. Ak 6341 (for opprinnelig utførelse).
ELDRE FOTOGRAF	

ANDRE OPPLYSNINGER	Riving har lenge vært påtenkt.	UTGITT	DATO	REGISTR.	DATO 11.5.81
		RETTELSES- BLAD	NR	INNFORT DEN	AV
			NR	INNFORT DEN	AV
			NR	INNFORT DEN	AV

NSB - REGISTRERING AV BYGNINGER

UTGITT:
REVIDERT:

STASJONSNR	STASJON/STREKNING/ANLEGG	BANE/BILROUTE	DISTRIKT
	EGERSUND - HELLVIK	SØRLANDSBANEN	STAVANGER

BYGNINGSNR	KILOMETER	BYGNINGSTYPE	ADRESSE	MATRIKkel GNR BNR	BEBYGD AREAL	ETG	BRUTTO GOLVFLATE	HØVEDMATERIALE	BYGGEAR	TEGNINGER ARKIVNR	MERKNAD	EGET SKIEMA
	526,89	Kvilebu	Launes			1		Tre	1960	2278		
	528,67	Kvilebu	Leidland			1		Tre	1960	994a		
	532,24	Kvilebu	Hellvik			1		Tre	1960			



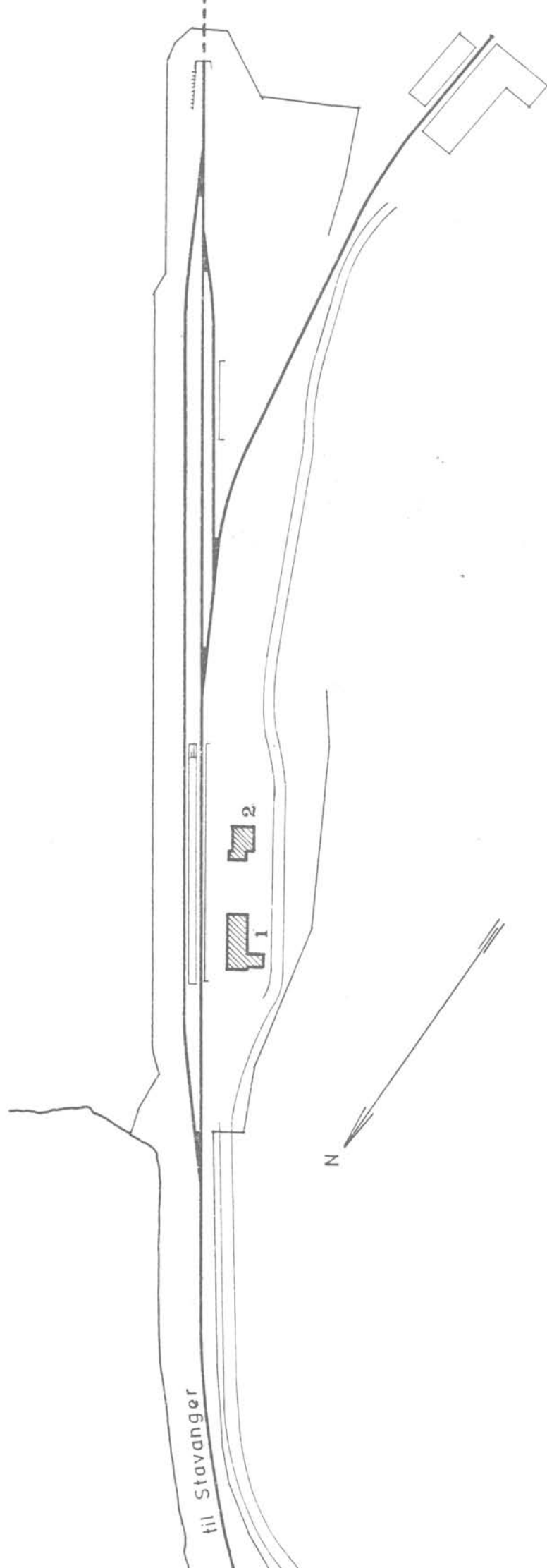


NSB · REGISTRERING AV BYGNINGER

UTGITT:
REVIDERT:

STASJONSNR 2214	STASJON/STREKNING/ANLEGG HELLVIK STASJON	BANE/BILROUTE SØRLANDSBANEN	DISTRIKT STAVANGER
--------------------	---	--------------------------------	-----------------------

BYGN NR	KILOMETER	BYGNINGSTYPE	ADRESSE	MATRIKEL GNR ENR	BEBYGD AREAL	ETG	BRUTTO GOLVFLATE	HOVED- MATERIALE	BYGGEAR	TEGNINGER ARKIVNR	MERKNAD	EGET SKIEMA
1	532,70	Ekspedisjonsbygning	Hellvik		194	1		Tre	1955	AK 9971		X
2	532,66	Bolig, enkel	Hellvik		97	1½		Tre	1955	AK 10310		X

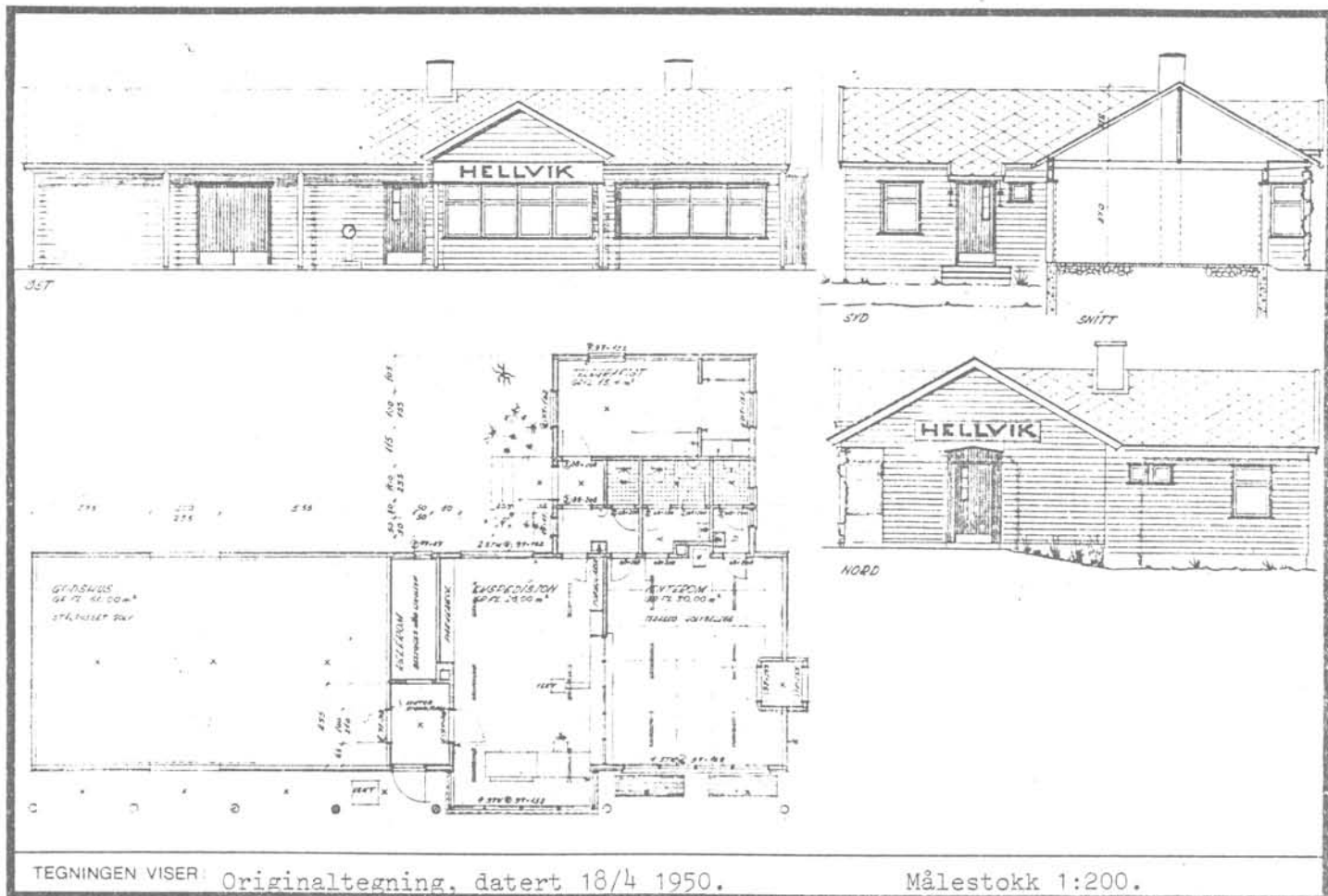



SITUASJONS- Hellvik stasjon	
KART OVER:	
BANE-	221 Egersund-Stavang.
STREKNING:	
MÅLSTOKK:	1:2000
DATUM:	1981
UTSNIITT AV	
LINJEKART NR.:	SdB. 8869
BUSHOLDEPLASS I DIREKTE	JA <input type="radio"/> NEI <input checked="" type="checkbox"/>
TILKNYTNING TIL STASJONEN?	JA <input type="radio"/> NEI <input checked="" type="checkbox"/>
DROBUEHOLDEPLASS I DIREKTE	JA <input type="radio"/> NEI <input checked="" type="checkbox"/>
TILKNYTNING TIL STASJONEN?	JA <input type="radio"/> NEI <input checked="" type="checkbox"/>

NSB · REGISTRERING AV BYGNINGER

Bak / Had 070379

NAVN BYGNINGENS ART	HELLVIK STASJON Ekspedisjonsbygning	STASJONSNR.	2214	BYGN. NR.	1
BANESTREKNING	221 Egersund - Stavanger	KILOMETER	532,70		
KOMMUNE. MATR. NR.	Egersund	GÅRDSNR.		BRUKSNR.	
ADRESSE	4365 Hellvik	DISTRIKT	Stavanger		



TEGNINGEN VISER: Originaltegning, datert 18/4 1950.

Målestokk 1:200.

OPPRINNELIG BRUKSFORMÅL	PRIMÆRT Ekspedisjonshus -Godsrom -Relerom	SEKUNDÆRT Telegrafistrom	
NAVÆRENDE BRUKSFORMÅL	PRIMÆRT Stillverk CTC Banøavd. Kvilerom Trallebu (i godsrom)	SEKUNDÆRT	ANTALL LEILIGHETER: 0 ANTALL OVERNATTINGSROM: 1
FORHOLD TIL ANDRE HUS	Del av anlegg - frittstående		
FYSISK MILJØ- SAMMENHENG	Landbruksbebyggelse.		

VERNEVERDI	<input type="checkbox"/> PRIO- RITERT	BYGNINGEN PRIORITERES SPESIELT SOM BEVA- RINGSOBJEKT (EVT. INTERN NSB-FREDNING)	<input type="checkbox"/> BYGNINGEN ER FREDET I MEDHOLD AV LOV OM KULTURMINNER
	<input type="checkbox"/> HØY	ENDRINGER SKAL IKKE FØRETAS FOR ARKITEKTKONTORET HAR GODKJENT PLANENE. DETTE GJELDER OGSÅ UTSKIFTING AV DØRER, VINDUER, KLEDNING, TAKTEKKING OSV.	
	<input checked="" type="checkbox"/> MIDDELS		
	<input type="checkbox"/> LAV	ENDRINGER KAN FØRETAS UTEN GODKJENNING FRA ARKITEKTKONTORET. DET HENVISES TIL GENE- RELLE RÅD OG RETNINGSLINJER.	
	<input type="checkbox"/> INGEN		

DIMENSJONER	HOVEDTAL M 21,6 x 6,2	BEBYGD AREAL M ² 194	ANTALL ETASJER 1	BRUTTO GOLVAREAL M ²
-------------	--------------------------	------------------------------------	---------------------	------------------------------------

BYGNINGSDEL	TYPE, KONSTRUKSJON	INSTALLASJON	MERKNAD
FUNDAMENT	Betongmur.	SKORSTEIN	STK. 2
KJELLER UNDERETASJE	Oppfylt, betong på kult.	ELEKTRISITET	Innlagt
YTTERVEGG	Bindingsverk.	OPPVARMING	PRIMÆRT: Elektrisk SEKUNDÆRT: Ved
FASADEKLEDNING	Liggende supanel.	VANN	Innlagt
TAKFORM	Saltak. Risalitt mot spor.	BAD	Innlagt (dusj)
TAKTEKKING	Skifer "lapp".	TOALETT	TYPE: WC ANTALL: 2

VINDUER	Opprinnelige	DEKOR INNSKRIPSJONER	Ingen
DØRER	Opprinnelige (panelte dører)	INTERIØR	Tilnærmet opprinnelig panel, himling, kakkelovner, benker.

BYGGGEAR	AR 1955	MERKNAD
TILBYGGING OMBYGGING FLYTTING	AR	ENDRING En wc til venterom fjernet, omgjort til dusj. (Sykkelstall påbygd 1956?)

VEDLIKEHOLDS- TILSTAND	TILSTAND: AR:	I GOD STAND	BEGYNNENDE FORFALL	FRAMSKREDET FORFALL	RUIN	EVT FORFALLSÅRSÅK
	1981	X				

FARGESKJEMA	OPPRINNELIG	NAVÆRENDE	FRAMTIDIG	BYGGHERRER
UTVENDIG VEGG		3004 Grågrønn		NSB
VINDSKIER		ca. Hvit		ARKITEKT
GERIKTER	-	" "		NSB-AK v/A.Sundby
VINDUER		" "		BYGGMESTER
DØRER		4B-C2 Gulgrå		BYGNINGSTYPE
HJØRNEBORD				STILPREG

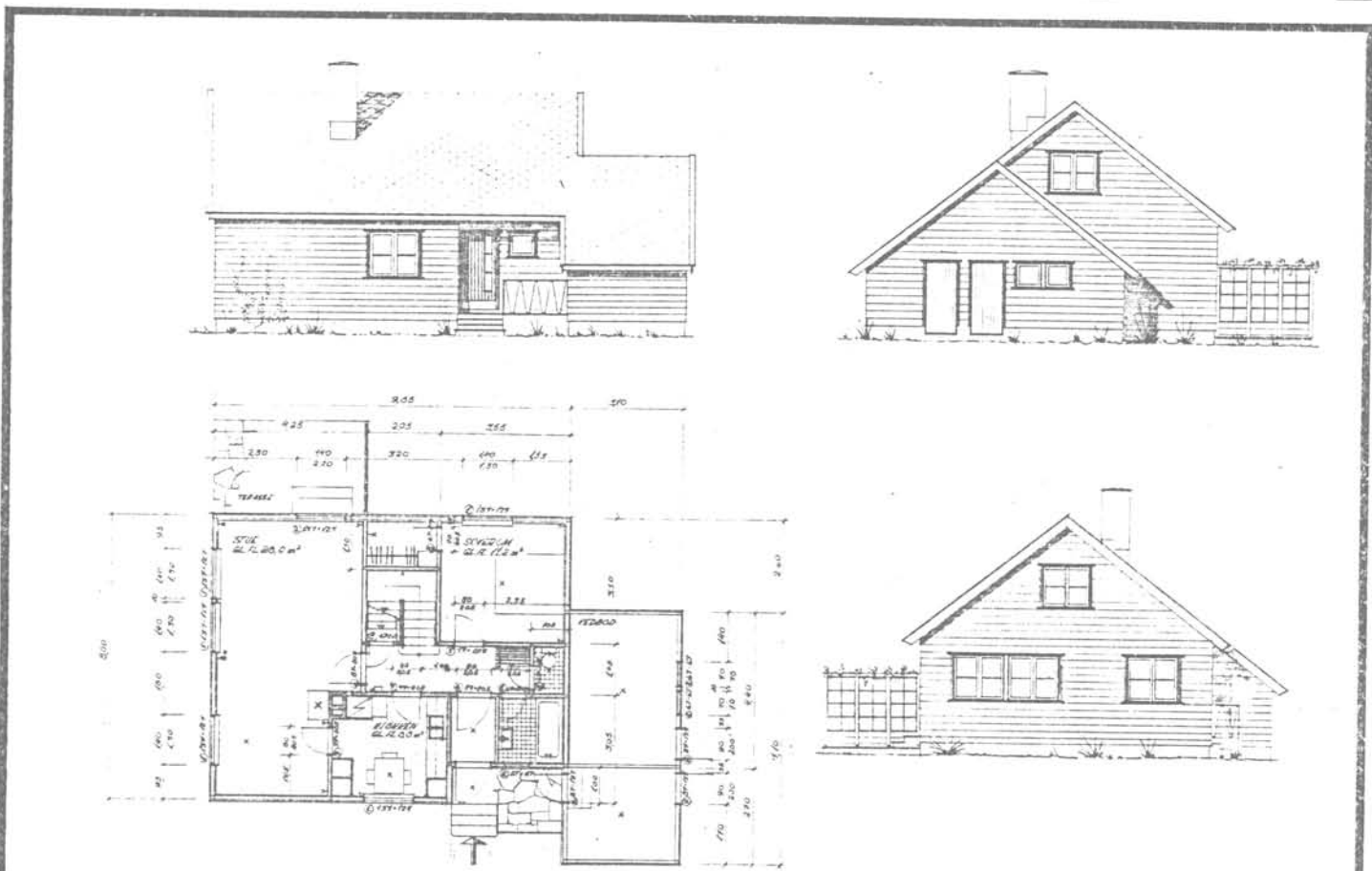

TEGNINGER (ARKIVHENVISNING)	Ak 9971
ELDRE FOTOGRAF	

ANDRE OPPLYSNINGER	UTGITT	DATO	REGISTR	DATO
				12.5.81
	RETTELSES- BLAD	NR	INNFORT DEN	AV
		NR	INNFORT DEN	AV
NR		INNFORT DEN	AV	

NSB - REGISTRERING AV BYGNINGER

Bak/Had 070373

NAVN BYGNINGENS ART	HELLVIK STASJON STM. bolig, bolig	STASJONSNR. 2214	BYGN NR. 2
BANESTREKNING	221 Egersund - Stavanger	KILOMETER 532,66	
KOMMUNE, MATR NR	Egersund	GÅRDSNR	BRUKSNR
ADRESSE	4365 Hellvik	DISTRIKT Stavanger	



TEGNINGEN VISER: Originaltegning, datert 20/11 1950.

Målestokk 1:200.

OPPRINNELIG BRUKSFORMÅL	PRIMÆRT Bolig for Stm.	SEKUNDÆRT	
NAVÆRENDE BRUKSFORMÅL	PRIMÆRT Bolighus	SEKUNDÆRT	ANTALL LEILIGHETER: 1
FORHOLD TIL ANDRE HUS	Del av anlegg - fritstående		
FYSISK MILJØ- SAMMENHENG	Landbruksbebyggelse.		
			ANTALL OVERNATTINGSROM: 0

VERNEVERDI	<input type="checkbox"/> PRIO- RITERT	BYGNINGEN PRIORITERES SPESIELT SOM BEVA- RINGSOBJEKT (EVT. INTERN NSB-FREDNING)	<input type="checkbox"/> BYGNINGEN ER FREDET I MEDHOLD AV LOV OM KULTURMINNER
	<input type="checkbox"/> HOY	ENDRINGER SKAL IKKE FORETAS FØR ARKITEKTKONTORET HAR GODKJENT PLANENE. DETTE GJELDER OGSA UTSKIFTING AV DØRER, VINDUER, KLEDNING, TAKTEKKING OSV.	
	<input checked="" type="checkbox"/> MIDDELS		
	<input type="checkbox"/> LAV	ENDRINGER KAN FORETAS UTEN GODKJENNING FRA ARKITEKTKONTORET. DET HENVISES TIL GENE- RELLE RÅD OG RETNINGSLINJER.	
<input type="checkbox"/> INGEN			

DIMENSJONER	HØVED*ÅL M 13 x 8	BEBYGD AREAL M ² 97	ANTALL ETASJER 1½	BRUTTO GOLVAREAL M ²
-------------	----------------------	-----------------------------------	----------------------	------------------------------------

BYGNINGSDEL	TYPE. KONSTRUKSJON	INSTALLASJON	MERKNAD
FUNDAMENT	Betongmur.	SKORSTEIN	STK. 1
KJELLER UNDERETASJE	1.Kjeller, trebjelkelag. 2.Oppfylt, betonggulv?	ELEKTRISITET	Innlagt
YTTERVEGG	Bindingsverk.	OPPVARMING	PRIMÆRT: Ved SEKUNDÆRT: Elektrisk
FASADEKLEDNING	Liggende supanel.	VANN	Innlagt
TAKFORM	Saltak.	BAD	Innlagt
TAKTEKKING	Skifer "lapp".	TOALETT	TYPE: WC ANTALL 1

VINDUER	Opprinnelige (to-fags m.midtsp.)	DEKOR INNSKRIPSJONER	Ingen
DØRER	Opprinnelige (panelte dører)	INTERIOR	

BYGGÅR	ÅR	MERKNAD
	1955	
TILBYGGING OMBYGGING FLYTTING	ÅR	ENDRING

VEDLIKEHOLDS- TILSTAND	TILSTAND, ÅR:	I GOD STAND	BEGYNNENDE FORFALL	FRAMSKREDET FORFALL	RUIN	EVT. FORFALLSÅRSÅK
	1981	X				

FARGESKJEMA	OPPRINNELIG	NAVERENDE	FRAMTIDIG	BYGGHERRE
UTVENDIG VEGG		30C4 Grågrønn		NSB
VINDSKIER		ca.Hvit		ARKITEKT
GERIKTER		" "		NSB-AK v/R. Skjefstad.
VINDUER		" "		BYGGMESTER
DØRER		4B-C2 Gulgrå.Brunlakk 1stk.		BYGNINGSTYPE
HJORNEBORD				STILPREG

TEGNINGER (ARKIVHENVISNING)	Ak 10310
ELDRE FOTOGRAF	

ANDRE OPPLYSNINGER	UTGITT	DATO	REGISTR	DATO 12.5.81
	RETTELSES- BLAD	NR	INNFORT DEN	AV
		NR	INNFORT DEN	AV
		NR	INNFORT DEN	AV

NSB · REGISTRERING AV BYGNINGER

UTGITT:
REVIDERT:

STASJONSNR

STASJON/SIREKING/ANLEGG

BANE/BILROUTE


DISTRIKT

HELLVIK - SIREVÅG

SØRLANDSBANEN

STAVANGER

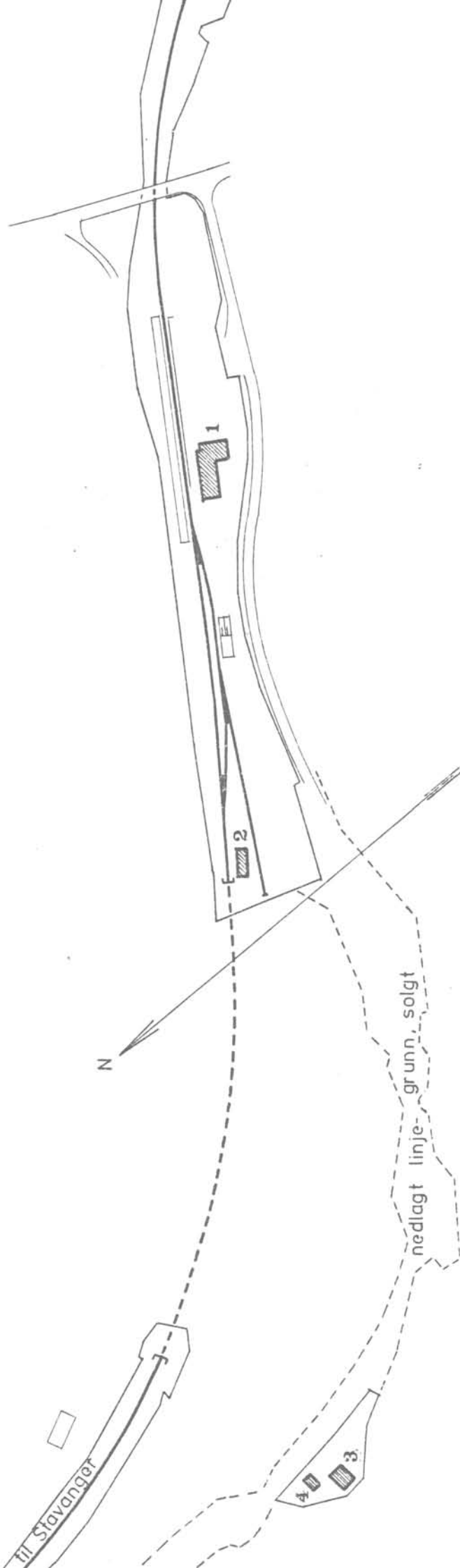
BYGN NR	KILOMETER	BYGNINGSTYPE	ADRESSE	MATRIKEL GNR BNR	BEBYGD AREAL	ETG	BRUTTO GOLVFLATE	HOVED- MATERIALE	BYGGEAR	TEGNINGER ARKIVNR	MERKNAD	EGET SKJEMA
	535,97	Kvilebu	Løgen			1		Tre	1940			
	536,26	Kvilebu	Vatnamot			1		Tre	1935			



NSB · REGISTRERING AV BYGNINGER

UTGITT:
REVIDERT:

STASJONSNR 2216		STASJON/STREKNING/ANLEGG SIREVÅG STASJON		BANE / BILRUTE SØRLANDSBANEN				DISTRIKT STAVANGER				
BYGN NR	KILOMETER	BYGNINGSTYPER	ADRESSE	MATRIKkel GNR BNR	BEBYGD AREAL	ETG	BRUTTO GOLVFLATE	HØVED- MATERIALE	BYGGEGAR	TEGNINGER ARKIVNR	MERKNAD	EGET SKJEMA
1	538,74	Stasjonsbygning	Sirevåg		290	2		Mur/tre	1956	Ak 10297		X
2	538,93	Kvilebu	Sirevåg			1		Tre	1938/60			
3	539,17	Vokterbolig, enkel	Sirevåg		63	1½		Tre	1877	A 34	Ombygd 1948	X
4		Uthus til V.B.	Sirevåg		18	1		Tre	1948			



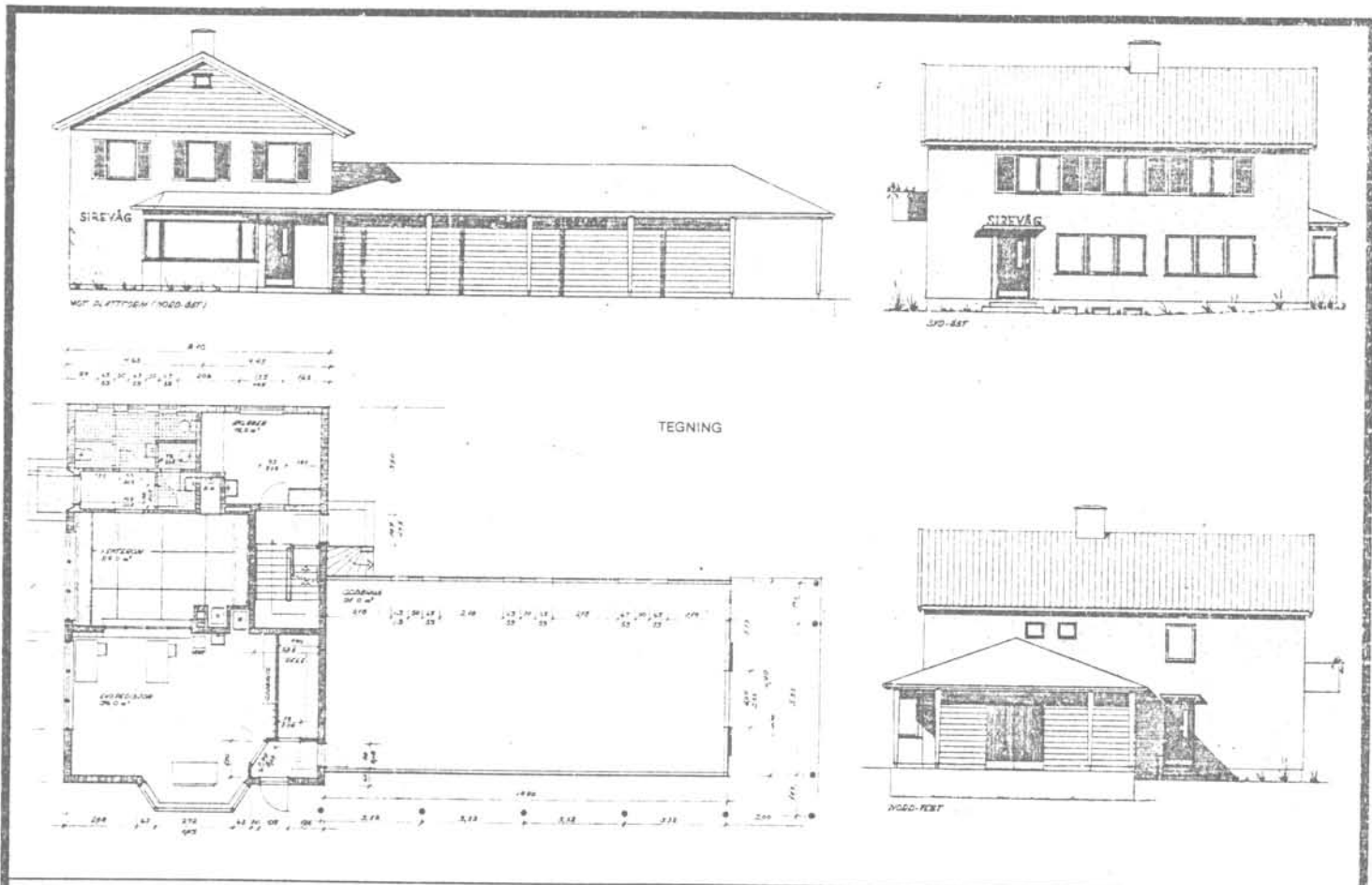
SITUASJONS-KART OVER: Sirevåg stasjon	
BANE- STREKNING:	22 i Egers.- Stvgr.
MÅLESTOKK:	1:2500
Dato: mai 1981	
UTSNITT AV LINJEKART NR.: SdB. 8875	
BUSSHOLDEPLASS I DIREKTE TILKNYTNING TIL STASJONEN?	JA <input type="radio"/> NEI <input checked="" type="checkbox"/>
DRØSJEHOLDEPLASS I DIREKTE TILKNYTNING TIL STASJONEN?	JA <input type="radio"/> NEI <input checked="" type="checkbox"/>



NSB · REGISTRERING AV BYGNINGER

Bak/Had 0703.79

NAVN BYGNINGENS ART	SIREVÅG STASJON Stasjonsbygning	STASJONSNR 2216	BYGN.NR. 1
BANESTREKNING	221 Egersund - Stavanger	KILOMETER	538,74
KOMMUNE.MATR.NR.	Hå	GÅRDSNR	BRUKSNR
ADRESSE	4364 Sirevåg	DISTRIKT	Stavanger



TEGNINGEN VISER: Originaltegninger, datert 28/5 1951.

Målestokk 1:250.

OPPRINNELIG BRUKSFØRMÅL	PRIMÆRT Stasjonsbygning -STM.bolig -Godshus	SEKUNDÆRT	
NÅVERENDE BRUKSFØRMÅL	PRIMÆRT Bolighus -Lager(godshus)	SEKUNDÆRT Postkontor	ANTALL LEILIGHETER: 1 ANTALL OVERNATTINGSROM: 0
FORHOLD TIL ANDRE HUS	Del av anlegg - frittstående		
FYSISK MILJØ- SAMMENHENG	Mindre tettsted. Fiskevær.		

VERNEVERDI	<input type="checkbox"/> PRIO- RITERT	BYGNINGEN PRIORITERES SPESIELT SOM BEVA- RINGSOBJEKT (EVT. INTERN NSB-FREDNING)	<input type="checkbox"/> BYGNINGEN ER FREDET I MEDHOLD AV LOV OM KULTURMINNER
	<input type="checkbox"/> HØY	ENDRINGER SKAL IKKE FORETAS FOR ARKITEKTKONTORET HAR GODKJENT PLANENE. DETTE GJELDER OGSÅ UTSKIFTING AV DØRER, VINDUER, KLEDNING, TAKTEKKING OSV.	
	<input checked="" type="checkbox"/> MIDDELS		
	<input type="checkbox"/> LAV	ENDRINGER KAN FORETAS UTEN GODKJENNING FRA APKITEKTKONTORET. DET HENVISES TIL GENE- RELLE RÅD OG RETNINGSLINJER.	
	<input type="checkbox"/> INGEN		

DIMENSJONER	HØVEDMÅL M 23,1 x 13,3	BEBYGD AREAL M ² 290	ANTALL ETASJER 2	BRUTTO GOLVAREAL M ²
-------------	---------------------------	------------------------------------	---------------------	------------------------------------

BYGNINGSDEL	TYPE.KONSTRUKSJON	INSTALLASJON	MERKNAD
FUNDAMENT	Betongmur	SKORSTEIN	1 STK
KJELLER UNDERETASJE	1.Kjeller, betongdekke. 2.Oppfylt, betong på kult(under godshus).	ELEKTRISITET	Innlagt
YTTERVEGG	1.Mur av lettbetong-blokker 2.Bindingsverk (i godshus og gavler)	OPPVARMING	PRIMERT: Elektrisk SEMUNDERT
FASADEKLEDNING	1.Asbestsementplater(eternitt). 2.Liggende supanel (godshus og gavler).	VANN	VEd Innlagt
TAKFORM	Saltak	BAD	Innlagt
TAKTEKKING	1. Skifer "lapp". 2. Papp	TOALETT	TYPE: ANTALL: WC 4

VINDUER	Opprinnelige	DEKOR INNSKRIPSJONER	Ingen
DØRER	Opprinnelige(panelte dører). Skiftet 1.stk. (Teakdør til posteksp.)	INTERIOR	Kakkelovn. Postkontorinnredning i eksped./venterom.

BYGGEÅR	ÅR 1956	MERKNAD
TILBYGGING OMBYGGING FLYTTING	ÅR 1980	ENDRING Postekspedisjonsinnredning i eksped.

VEDLIKEHOLDS- TILSTAND	TILSTAND:	I GOD STAND	BEGYNNENDE FORFALL	FRAMSKREDET FORFALL	RUIIN	EVT FORFALLSÅRSÅK
	ÅR:					
	1981	X				

FARGESKJEMA	OPPRINNELIG	NAVÆRENDE	FRAMTIDIG	BYGGHERRE
UTVENDIG VEGG		4-5B7 Gyldengul		NSB
VINDSKIER		4-5B7		ARKITEKT
GERIKTER				NSB-AK v/ R. Skjefstad.
VINDUER		4B-C2 Gulgrå		BYGGMESTER
DØRER		5E4-5 Gulbrun/1	1 stk. brunlakk	BYGNINGSTYPE
HJØRNEBORD				STILPREG

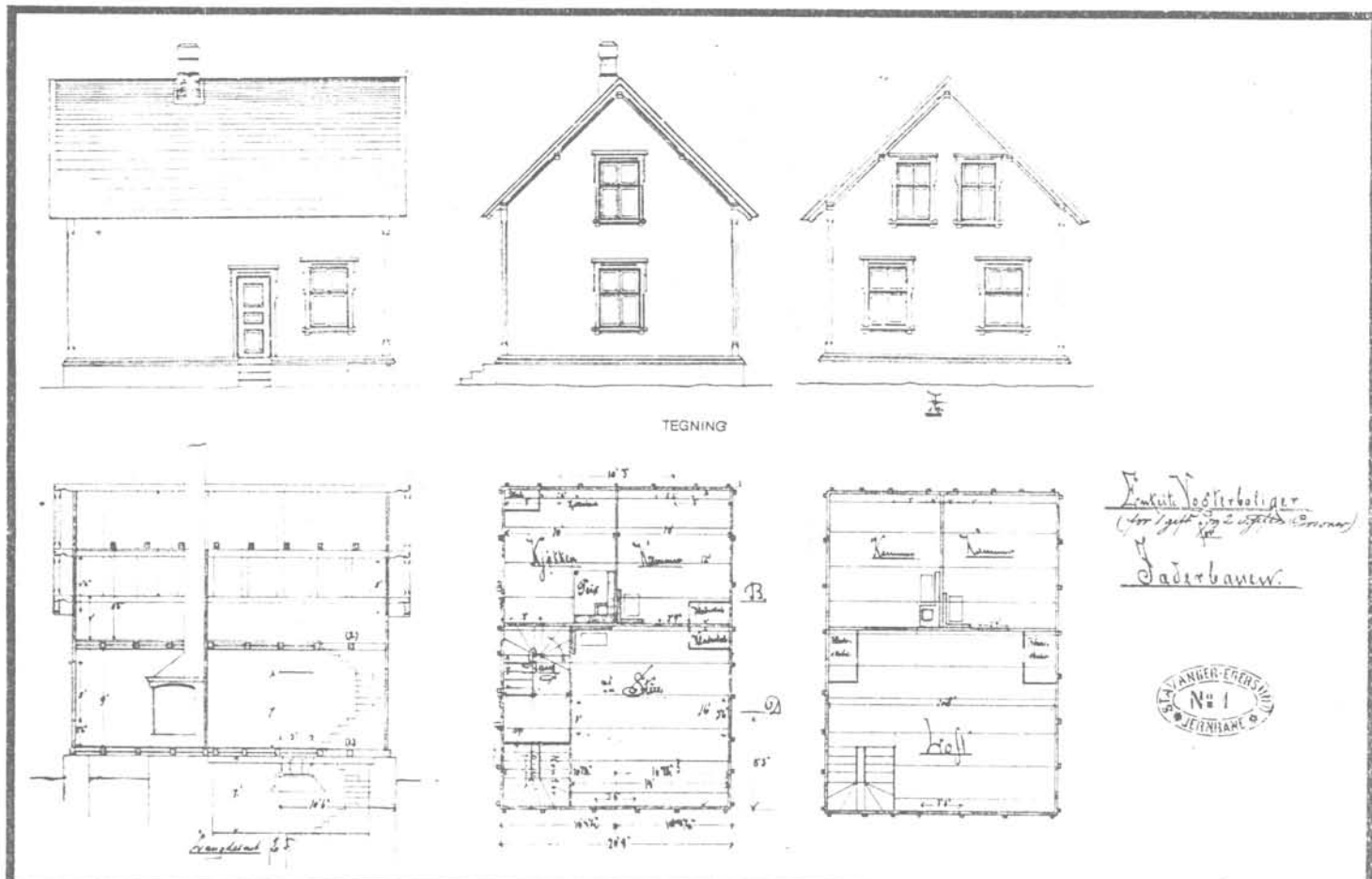

TEGNINGER (ARKIVHENVISNING)	Ak 10297
ELDRE FOTOGRAF	

ANDRE OPPLYSNINGER	UTGITT	DATO	REGISTR.	DATO
				13.5.81
	RETTELSES- BLAD	NR	INNFØRT DEN	AV
		NR	INNFØRT DEN	AV
		NR	INNFØRT DEN	AV

NSB · REGISTRERING AV BYGNINGER

Bok/Had 070379

· NAVN BYGNINGENS ART	SIREVÅG STASJON Vokterbolig, bolig	STASJONSNR.	BYGN.NR.
BANESTREKNING	221 Egersund - Stavanger	KILOMETER	3
KOMMUNE.MATR.NR.	Hå	GARDSNR.	539,17
ADRESSE	4364 Sirevåg	DISTRIKT	Stavanger



*Enkelt Vokterbolig
(for 1 person, og 2 stykker barn)*
Jadrbauer.



TEGNINGEN VISER: Originaltegning, datert 28/1 1875.

Målestokk 1:200.

OPPRINNELIG BRUKSFORMAL	PRIMÆRT Vokterbolig	SEKUNDÆRT	
NAVÆRENDE BRUKSFORMAL	PRIMÆRT Bolig	SEKUNDÆRT	ANTALL LEILIGHETER: 1 ANTALL OVERNATTINGSROM: 0
FORHOLD TIL ANDRE HUS	Del av anlegg - frittstående		
FYSISK MILJØ- SAMMENHENG	Mindre tettsted, Fiskevær		

VERNEVERDI	<input type="checkbox"/> PRIO- RITERT	BYGNINGEN PRIORITERES SPESIELT SOM BEVA- RINGSOBJEKT (EVT INTERN NSB-FREDNING)	<input type="checkbox"/> BYGNINGEN ER FREDET I MEDHOLD AV LOV OM KULTURMINNER
	<input type="checkbox"/> HØY	ENDRINGER SKAL IKKE FORETAS FOR ARKITEKTKONTORET HAR GODKJENT PLANENE DETTE GJELDER OGSÅ UTSKIFTING AV DØRER, VINDUER, KLEDNING, TAKTEKKING OSV.	
	<input checked="" type="checkbox"/> MIDDELS		
	<input type="checkbox"/> LAV	ENDRINGER KAN FORETAS UTEN GODKJENNING FRA ARKITEKTKONTORET. DET HENVISES TIL GENE- RELLE RÅD OG RETNINGSLINJER.	
	<input type="checkbox"/> INGEN		

DIMENSJONER	HOVEDTAL M	9 x 6,6	BEBYGD AREAL M ²	63	ANTALL ETASJER	1½	BRUTTO GOLVAREAL M ²
-------------	---------------	---------	--------------------------------	----	-------------------	----	------------------------------------

BYGNINGSDEL	TYPE KONSTRUKSJON	INSTALLASJON	MERKNAD
FUNDAMENT	Gråsteinsmur, fuget og pusset. (Muligens betongmur fra 1948?)	SKORSTEIN	STK 1
KJELLER UNDERETASJE	1. Kjeller, trebjelkelag 2. Oppfylt, skiferheller på støp.	ELEKTRISITET	Innlagt
YTTERVEGG	Reisverk med stående plank.	OPPVARMING	PRIMÆRT: Ved/koks SEKUNDÆRT: Elektrisk
FASADEKLEDNING	Liggende trepanel, weatherboard	VANN	Innlagt
TAKFORM	Saltak	BAD	Innlagt
TAKTEKING	Skifer "lapp"	TOALETT	TYPE: WC ANTALL 1

VINDUER	Skiftet 1.etg.:(termopan). Opprinnelig(fra 1948) i 2.etg. (to-fags).	DEKOR INNSKRIPSJONER	Ingen
DØRER	Opprinnelige (fra 1948) (panelte dører).	INTERIØR	Platekledd. En vegg i stue fjernet.

BYGGEÅR	ÅR	MERKNAD
	1877	
TILBYGGING OMBYGGING FLYTTING	ÅR	ENDRING
	1948	Huset snudd på grunnmuren, tilbygd med bad,toalett,veranda.

VEDLIKEHOLDS- TILSTAND	TILSTAND:	GOD STAND	BEGYNNENDE FORFALL	FRAMSKREDET FORFALL	RUIN	EVT. FORFALLSÅRSÅK
	ÅR:					
	1981	X				Dårlige vinduer oppe.

FARGESKJEMA	OPPRINNELIG	NAVÆRENDE	FRAMTIDIG	BYGGHERRE
UTVENDIG VEGG		4-5B7 Gyldengul		NSB
VINDSKIER				ARKITEKT
GERIKTER		10F8 Fiolettbrun		P. A. Blix.
VINDUER		4B-C2 Gulgrå		BYGGMESTER
DØRER		4B-C2		BYGNINGSTYPE
HJØRNEBORD				"Enkelte vogterboliger for Jæderbanen."
				STILPREG

TEGNINGER (ARKIVHENVISNING)	A 34
ELDRE FOTOGRAF	

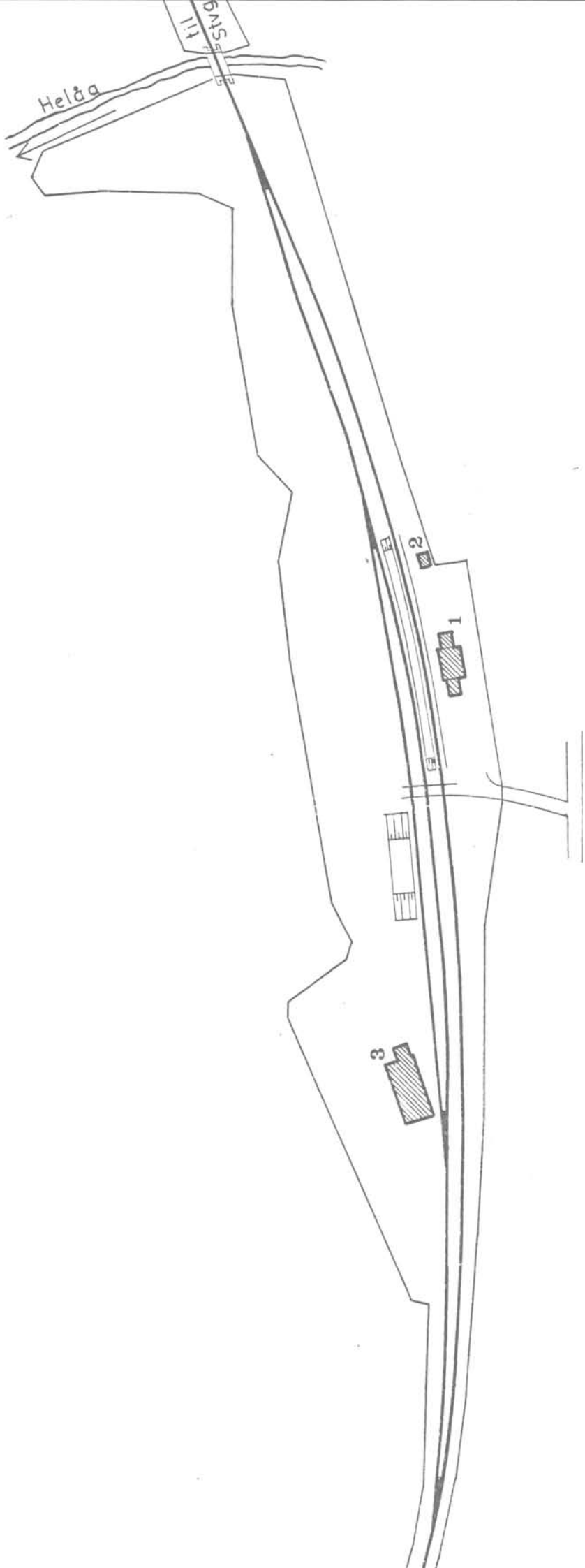
ANDRE OPPLYSNINGER	UTGITT	DATE	REGISTR.	DATE
				13.5.81
	RETTELSES- BLAD	NR	INNFORT DEN	AV
		NR	INNFORT DEN	AV
NR		INNFORT DEN	AV	

NSB · REGISTRERING AV BYGNINGER

UTGITT:
REVIDERT:

STASJONSNR 2217		STASJON/STREKKESTREK/ANLEGG OGNA STASJON		BANE/BILROUTE SØRLANDSBANEN				DISTRIKT STAVANGER				
BYGN NR	KILOMETER	BYGNINGSTYPE	ADRESSE	MATRIKkel GNR ENR	BEBYGD AREAL	ETG	BRUTTO GOLVFLATE	HOVED- MATERIALE	BYGGEGAR	TEGNINGER ARKIVNR	MERKNAD	EGET SKJEMA
1	540,85	Stasjonsbygning	Ogna		132	1 ½		Tre	ca.1877	AK 10047 AK 104	Forandret ca.1950	X
2	540,88	Uværskur	Ogna			1		Tre				
3	540,70	Lager/verksted	Ogna		278	1		Tre	1920			






SITUASJONS- Ognastasjon	
KART OVER:	
BANE-	
STREKNING: 221 Egers.- Stvgr.	
MÅLESTOKK: 1:2000	DATE: mai 1981
UFBUTT AV	
LINJEKART NR.: SdB. 9008	
BUSSHOLDEPLASS I DIREKTE	JA <input type="radio"/> NEI <input checked="" type="radio"/>
TILKNYTning TIL STASJONEN?	JA <input type="radio"/> NEI <input checked="" type="radio"/>
DRØBJEHOLDEPLASS I DIREKTE	JA <input type="radio"/> NEI <input checked="" type="radio"/>
TILKNYTning TIL STASJONEN?	JA <input type="radio"/> NEI <input checked="" type="radio"/>



NSB · REGISTRERING AV BYGNINGER

Bak/Had 070379

NAVN BYGNINGENS ART	OGNA STASJON Stasjonsbygning	STASJONSNR. 2217	BYGN NR. 1
BANESTREKNING	221 Egersund - Stavanger	KILOMETER 540,85	
KOMMUNE, MATR.NR.	Hå	GARDSNR	BRUKSNR.
ADRESSE		DISTRIKT Stavanger	



TEGNINGEN VISER Kopier, 7&11/9 1876, av original.+Ombyggingstegn. dat. 5&16/7 1949.M=1:250.

OPPRINNELIG BRUKSFØRMÅL	PRIMÆRT Stasjonsbygning -STM.bolig Godsrom	SEKUNDÆRT Uthus (vedbu/privet).	
NÅVÆRENDE BRUKSFØRMÅL	PRIMÆRT Bolig -Stillverk, CTC -Kvilebu	SEKUNDÆRT	ANTALL LEILIGHETER: 1 ANTALL OVERNATTINGSROM: 0
FORHOLD TIL ANDRE HUS	Del av anlegg -frittstående		
FYSISK MILJØ- SAMMENHENG	Landbruksbebyggelse.		

VERNEVERDI	<input type="checkbox"/> PRIO- RITERT	BYGNINGEN PRIORITERES SPESIELT SOM BEVA- RINGSOBJEKT (EVT INTERN NSB-FREDNING)	<input type="checkbox"/> BYGNINGEN ER FREDET I MEDHOLD AV LOV OM KULTURMINNER
	<input type="checkbox"/> HOY	ENDRINGER SKAL IKKE FORETAS FØR ARKITEKTKONTORET HAR GODKJENT PLANENE. DETTE GJELDER OGSÅ UTSKIFTING AV DØRER, VINDUER, KLEDNING, TAKTEKKING OSV.	
	<input checked="" type="checkbox"/> MIDDELS		
	<input type="checkbox"/> LAV	ENDRINGER KAN FORETAS UTEN GODKJENNING FRA ARKITEKTKONTORET. DET HENVISES TIL GENE- RELLE RÅD OG RETNINGSLINJER.	
	<input type="checkbox"/> INGEN		

DIMENSJONER	HOVEDTAL M 12 x 7	BEBYGD AREAL M ² 132	ANTALL ETASJER 1 1/2	BRUTTO GOLVAREAL M ²
-------------	----------------------	------------------------------------	-------------------------	------------------------------------

BYGNINGSDEL	TYPE.KONSTRUKSJON	INSTALLASJON	MERKNAD
FUNDAMENT	Fuget gråsteinsmur m. betong påstøp.	SKORSTEIN	STK 2
KJELLER UNDERETASJE	1.Kjeller, betongdekke 2.Luftet kryper.trebj.lag.3.Betong på kult.	ELEKTRISITET	Innlagt
YTTERVEGG	1.Laftet tømmer 2. Bindingsverk	OPPVARMING	PRIMÆRT: Elektrisk SEKUNDÆRT: Ved
FASADEKLEDNING	Stående tømmermannspanel.	VANN	Innlagt
TAKFORM	SAltak	BAD	Innlagt
TAKTEKING	Krum tegl takstein.	TOALETT	TYPE: WC ANTALL: 4

VINDUER	Opprinnelige (fra 1950) (m. småruter).	DEKOR INNSKRIPSJONER	Ingen
DØRER	Opprinnelige (1950) (panelte dører).	INTERIØR	I 1.etg. er tidl. eksped.rom avdelt i to: til stillverks- rom og kvilerom.

BYGGÅR	AR 1877	MERKNAD
TILBYGGING OMBYGGING FLYTTING	AR 1950	ENDRING Påbygd en etasje (Stm bolig). 1.etg.ombygd: Nytt eksped.lokale,toalettanlegg, telegrafistrom i tidligere Stm.bolig. Ekspedisjonslok.siden omgjort til kvilerom og stillverk.

VEDLIKEHOLDS- TILSTAND	TILSTAND.	I GOD STAND	BEGYNNENDE FORFALL	FRAMSKREDET FORFALL	RUIN	EVT FORFALLSÅRSÅK
	AR:					
	1981	X				

FARGESKJEMA	OPPRINNELIG	NAVERENDE	FRAMTIDIG	BYGGHERRE
UTVENDIG VEGG		8-9D4 Rødbrun		NSB
VINDSKIER		4B3 Grågul		ARKITEKT
GERIKTER		4B3		Bull, ombygd.v/NSB-AK
VINDUER		4B3		BYGGMESTER
DØRER		4B3		BYGNINGSTYPE
HJØRNEBORD				Opprinnelige:mellomstasjon av Hvalstadtype.
				STILPREG

TEGNINGER (ARKIVHENVISNING)	Ak 10047.	Ak 104(Ak 8494) for opprinnelige tegning.
ELDRE FOTOGRAF		

ANDRE OPPLYSNINGER	Leiligheten er utleid til Hå kommune.	UTGITT	DATO	REGISTR	DATO
					13.5.31
		RETTELSES- BLAD	NR	INNFØRT DEN	AV
			NR	INNFØRT DEN	AV
NR	INNFØRT DEN		AV		

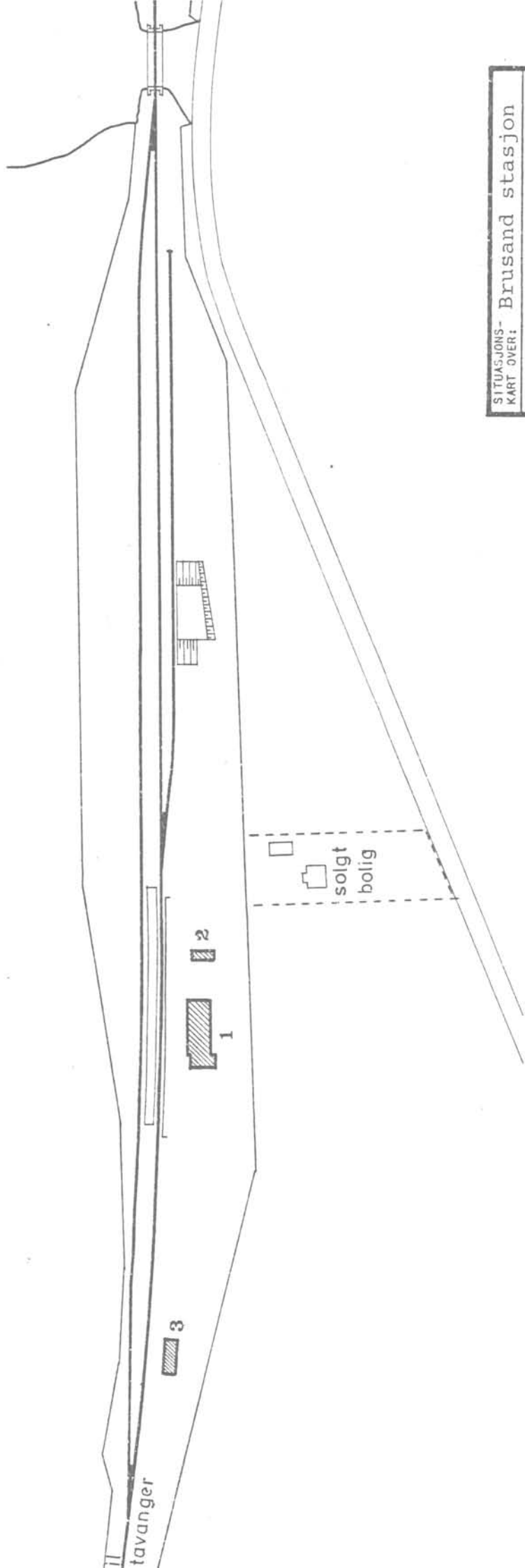
NSB · REGISTRERING AV BYGNINGER

UTGITT:
REVIDERT:

STASJONSNR 2218	STASJON/STIERKNING/ANLEGG BRUSAND STASJON	ERNE/BILROUTE SØRLANDSBANEN	DISTRIKT STAVANGER
--------------------	--	--------------------------------	-----------------------

BYGN NR	KILOMETER	BYGNINGSTYPE	ADRESSE	MATRIKkel GNR BNR	BEBYGD AREAL	ETG	BRUTTO GOLVFLATE	HØVED- MATERIALE	BYGGEAR	TEGNINGER ARKIVNR	MERKNAD	EGET SKJEMA
1	544,77	Stasjonsbygning	Brusand		175	1½		Tre	1919	Ak 10647		X
2	544,74	Sykkelstall	Brusand		24	1		Tre	1954			
3	544,89	Kvilebu	Brusand		31	1		Tre	1949	2278		





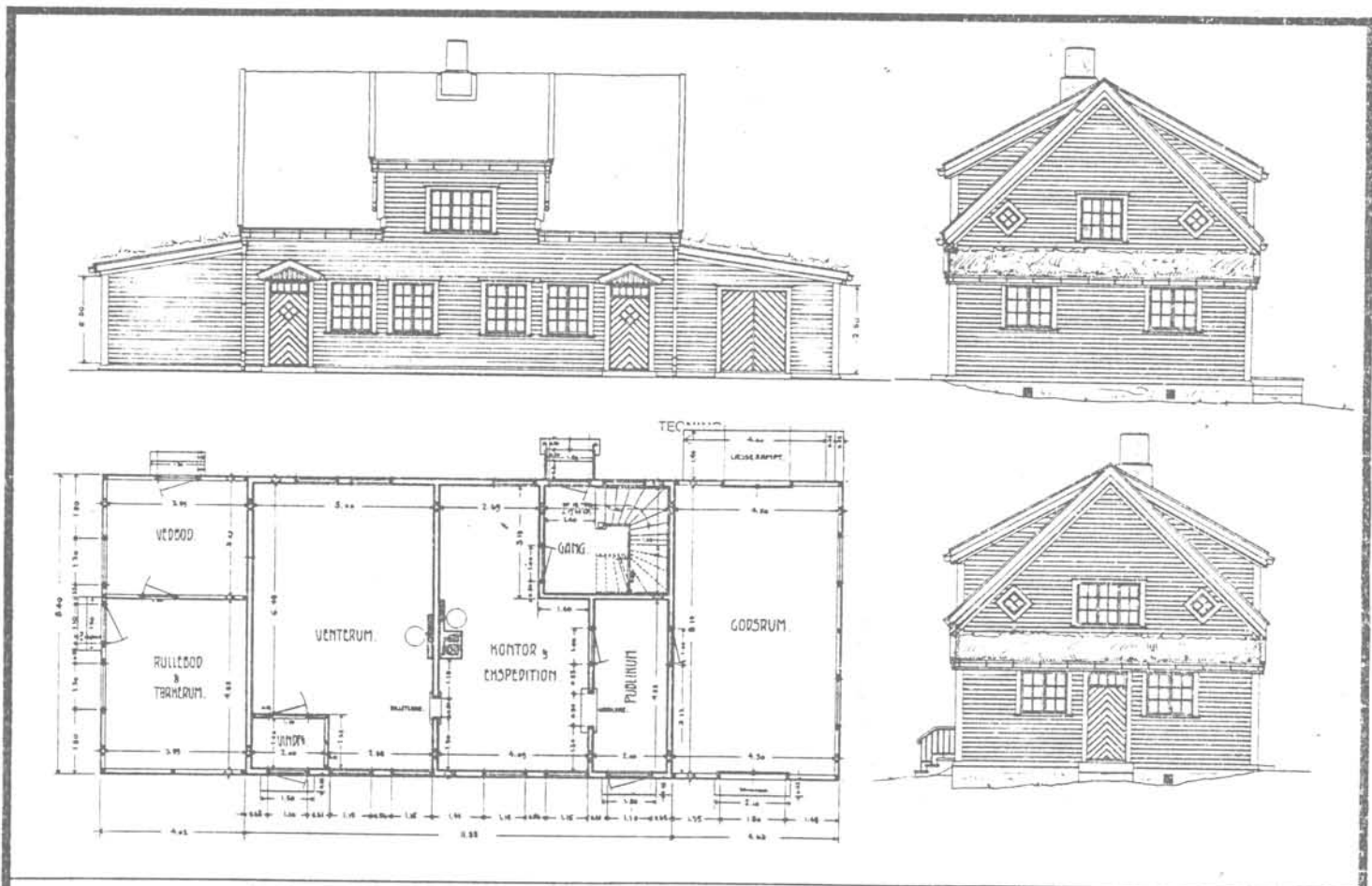

SITUASJONS- Brusand stasjon	
KART OVER:	
BANE-	
STREKNING: 221 Egers.- Stvgr.	
MÅLESTOKK: 1:2000 Dato: mai 1981	
UTSNITT AV	
LINJEKART NR.: SdB. 9009	
BUSSHOLDEPLASS I DIREKTE	JA <input type="radio"/> NEI <input checked="" type="radio"/>
TILKNYTNING TIL STASJONEN?	JA <input type="radio"/> NEI <input checked="" type="radio"/>
DROJEHOLDEPLASS I DIREKTE	JA <input type="radio"/> NEI <input checked="" type="radio"/>
TILKNYTNING TIL STASJONEN?	JA <input type="radio"/> NEI <input checked="" type="radio"/>



NSB · REGISTRERING AV BYGNINGER

Bak/Had 070379

NAVN BYGNINGENS ART	BRUSAND STASJON Stasjonsbygning	STASJONSNR.	2218	BYGN NR.	1
BANESTREKNING	221 Egersund - Stavanger	KILOMETER	544,77	GARDSNR.	
KOMMUNE, MATR. NR.	Hå	DISTRIKT	Stavanger	BRUKSNR.	
ADRESSE	4363 Brusand				



TEGNINGEN VISER: Originaltegn. dat. 25/5 1916.

Målestokk 1:200.

OPPRINNELIG BRUKSFORMAL	PRIMÆRT Stasjonsbygning -Stm. bolig -Godsrom	SEKUNDÆRT	
NAVÆRENDE BRUKSFORMAL	PRIMÆRT Bolighus -Stillverk, relehus -aggregat	SEKUNDÆRT	ANTALL LEILIGHETER: 1 ANTALL OVERNATTINGSROM: 1
FORHOLD TIL ANDRE HUS	Del av anlegg - frittstående		
FYSISK MILJØ- SAMMENHENG	Mindre tettsted, stasjonsby.		

VERNEVERDI	<input type="checkbox"/> PRIO- RITERT	BYGNINGEN PRIORITERES SPESIELT SOM BEVA- RINGSOBJEKT (EVT. INTERN NSB-FREDNING)	<input type="checkbox"/> BYGNINGEN ER FREDET I MEDHOLD AV LOV OM KULTURMINNER
	<input checked="" type="checkbox"/> HØY	ENDRINGER SKAL IKKE FORETAS FOR ARKITEKTKONTORET HAR GODKJENT PLANENE. DETTE GJELDER OGSÅ UTSKIFTING AV DØRER, VINDUER, KLEDNING, TAKTEKKING OSV.	
	<input type="checkbox"/> MIDDELS		
	<input type="checkbox"/> LAV	ENDRINGER KAN FORETAS UTEN GODKJENNING FRA ARKITEKTKONTORET. DET HENVISES TIL GENE- RELLE RÅD OG RETNINGSLINJER.	
	<input type="checkbox"/> INGEN		

DIMENSJONER	HOVEDMÅL M 20,5 x 8,4	BEBYGD AREAL M ² 175	ANTALL ETASJER 1½	BRUTTO GOLVAREAL M ²
-------------	--------------------------	------------------------------------	----------------------	------------------------------------

BYGNINGSDEL	TYPE, KONSTRUKSJON	INSTALLASJON	MERKNAD
FUNDAMENT	Betongmur	SKORSTEIN	1 STK.
KJELLER UNDERETASJE	1.Kjeller, trebjelkelag 2.Kryperom, trebjelkelag	ELEKTRISITET	Innlagt
YTTERVEGG	1.Reisverk 2.Bindingsverk	OPPVARMING	PRIMÆRT: Elektrisk SEKUNDÆRT: Olje/Ved
FASADEKLEDNING	1.Liggende trepanel, weatherboard 2.Stående tømmermannspanel, (tilbygg)	VANN	Innlagt
TAKFORM	1.Saltak m.taklett på hver side.2.Pulttak.	BAD	Innlagt
TAKTEKKING	Skifer "lapp"	TOALETT	TYPE WC ANTALL 4 (1 wc ustand)

VINDUER	Opprinnelige (m.småruter)	DEKOR INNSKRIPSJONER	Gavlmotiv over dører
DØRER	Opprinnelige (Panelte) ? Skiftet 1954?	INTERIØR	

BYGGEÅR	ÅR 1919	MERKNAD
TILBYGGING OMBYGGING FLYTTING	ÅR 1954	ENDRING Tilbygg pakkhus. Ombygging:toalettanlegg,nytt vindfang, Venterommet delt til stillverk,sikringsanlegg.

VEDLIKEHOLDS- TILSTAND	TILSTAND:	I GOD STAND	BEGYNNENDE FORFALL	FRAMSKREDET FORFALL	RUIN	EVT. FORFALLSÅRSÅK
	ÅR:					
	1981	X				

FARGESKJEMA	OPPRINNELIG	NAVERENDE	FRAMTIDIG	BYGGHERRE
UTVENDIG VEGG		8D8 Rødbrun		NSB
VINDSKIER		ca.Hvit		ARKITEKT
GERIKTER		" "		NSB-AK v/ Jens Flor.
VINDUER		" "		BYGGMESTER
DØRER		27D4 Grågrønn		BYGNINGSTYPE
HJORNEBORD		ca.Hvit		STILPREG


TEGNINGER (ARKIVHENVISNING)	Ak 10647
ELDRE FOTOGRAF	

ANDRE OPPLYSNINGER	Tidligere navn: "Brubro" (1885-94), "Bru" (1894-1922).	UTGITT	DATO	REGISTR.	DATO
					13.5.81
		RETTELSES- BLAD	NR	INNFORT DEN	AV
			NR	INNFORT DEN	AV
			NR	INNFORT DEN	AV

NSB - REGISTRERING AV BYGNINGER

UTGITT:
REVIDERT:

STASJONSNR		STASJON/STREKNING/ANLEGG		BANE/BILRUTE		DISTRIKT						
		BRUSAND - VIGRESTAD		SØRLANDSBANE J		STAVANGER						
BYGN NR	KILOMETER	BYGNINGSTYPE	ADRESSE	MATRIKSEL GNR BNR	BEBYGD AREAL	ETG	BRUTTO GOLVFLATE	HOVED- MATERIALE	BYGGEAR	TEGNINGER ARKIVNR	MERKNAD	EGET SKJEMA
		Kvilebu	Stokkeland						1960			

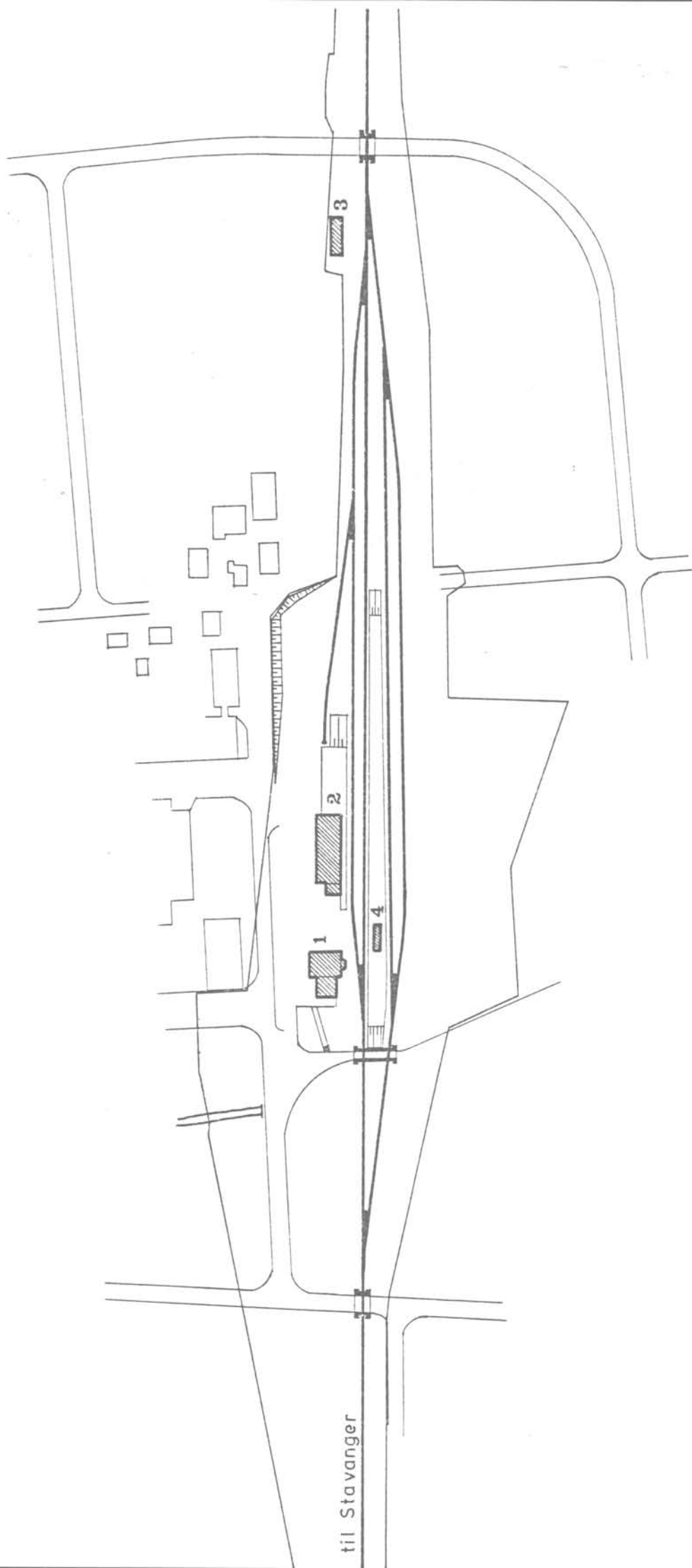


NSB · REGISTRERING AV BYGNINGER

UTGITT:
REVIDERT:

STASJONSNR 2219		STASJON/STREKNING/ARLEGG VIGRESTAD STASJON		BANE/BILRUTE SØRLANDSBANEN				DISTRIKT STAVANGER				
BYGN NR	KILOMETER	BYGNINGSTYPE	ADRESSE	MATRIKSEL GNR, BNR	BEBYGD AREAL	ETG	BRUTTO GOLVFLATE	HØVED- MATERIALE	BYGGEAR	TEGNINGER ARKIVNR	MERKNAD	EGET SKIEMA
1	549,76	Stasjonsbygning	Vigrestad		210			Mur	1954	Ak 10316		X
2	549,71	Godshus	"		247			Tre	1953	Ak 10315		X
3	549,48	Kvilebu	"		70	1		Tre	1949	994a		
4	549,74	Uværskur/plattform- tak	"		25	1		Tre	1958			





SITUASJONS-	
KART OVER: Vigrestad stasjon	
BAKKE- i 221 Egers. -- Stvgr.	
STREKNING: 221 Egers. -- Stvgr.	
MÅLSTOKK: 1:2000 Dato: mai 1981	
UTFRITT AV LINJEKART NR.: SDB. 9009	
BESHOULDEPLASS I DIREKTE	J A <input type="radio"/>
TILKNYTNING TIL STASJONEN?	NEI <input checked="" type="radio"/>
DRØSJEHOLDEPLASS I DIREKTE	J A <input type="radio"/>
TILKNYTNING TIL STASJONEN?	NEI <input checked="" type="radio"/>

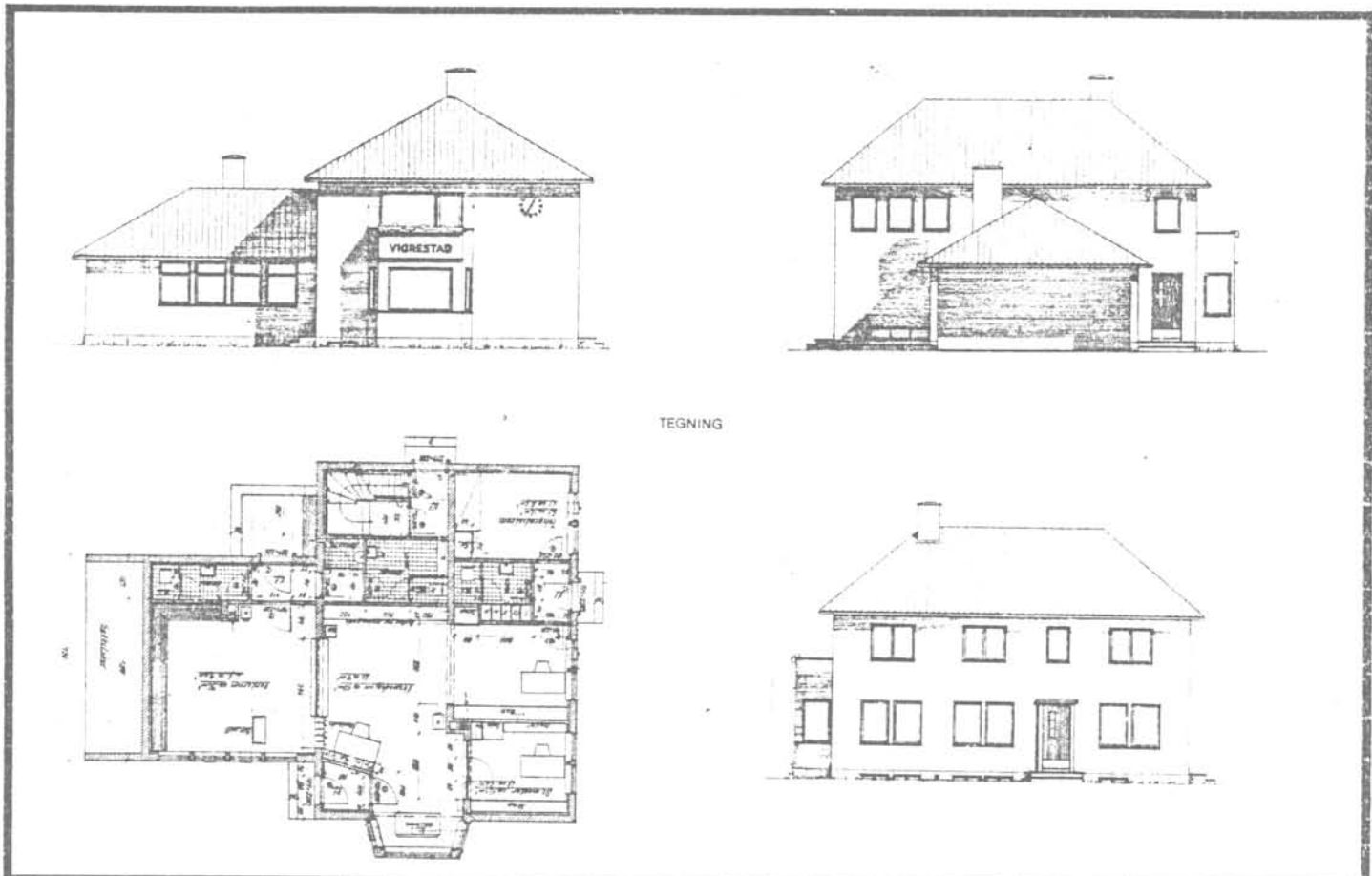
til Stavanger



NSB - REGISTRERING AV BYGNINGER

Bak/Pad 0703.79

NAVN BYGNINGENS ART	VIGRESTAD STASJON Stasjonsbygning	STASJONSNR	BYGN NR.
BANESTREKNING	221 Egersund - Stavanger	KILOMETER	1
KOMMUNE.MATR.NR.	Hå	GÅRDSNR	BRUKSNR.
ADRESSE	4362 Vigrestad	DISTRIKT	Stavanger



TEGNINGEN VISER: Originaltegninger, datert 18/5 1951.

Målestokk 1:250.

OPPRINNELIG BRUKSFØRMÅL	PRIMÆRT Stasjonsbygning -Stm.bolig -Eksped.lokaler	SEKUNDÆRT	
NÅVÆRENDE BRUKSFØRMÅL	PRIMÆRT Stasjonsbygning -Stm.bolig -Eksped.lokaler/relerom	SEKUNDÆRT	ANTALL LEILIGHETER: 1 ANTALL OVERNATTINGSROM: 1
FORHOLD TIL ANDRE HUS	Del av anlegg - frittstående		
FYSISK MILJØ- SAMMENHENG	Mindre tettsted, stasjonsby.		

VERNEVERDI	<input type="checkbox"/> PRIO- RITERT	BYGNINGEN PRIORITERES SPESIELT SOM BEVA- RINGSOBJEKT (EVT. INTERN NSB-FREDNING)	<input type="checkbox"/> BYGNINGEN ER FREDET I MEDHOLD AV LOV OM KULTURMINNER
	<input type="checkbox"/> HØY	ENDRINGER SKAL IKKE FORETAS FØR ARKITEKTKONTORET HAR GODKJENT PLANENE. DETTE GJELDER OGSÅ UTSKIFTING AV DØRER, VINDUER, KLEDNING, TAKTEKKING OSV.	
	<input checked="" type="checkbox"/> MIDDELS		
	<input type="checkbox"/> LAV	ENDRINGER KAN FORETAS UTEN GODKJENNING FRA ARKITEKTKONTORET. DET HENVISES TIL GENE- RELLE RÅD OG RETNINGSLINJER.	
	<input type="checkbox"/> INGEN		

DIMENSJONER	HOVEDTAL M	12,5 x 9,2	BEBYGD AREAL M ²	210	ANTALL ETASJER	2	BRUTTO GOLVAREAL M ²
-------------	---------------	------------	--------------------------------	-----	-------------------	---	------------------------------------

BYGNINGSDEL	TYPE, KONSTRUKSJON	INSTALLASJON	MERKNAD
FUNDAMENT	Betongmur	SKORSTEIN	STK. 2
KJELLER UNDERETASJE	1.Kjeller, betongdekke 2.Oppfylt, betong på kult	ELEKTRISITET	Innlagt
YTTERVEGG	Mur av lettbetong blokker.	OPPVARMING	PRIMERT: Ved/koks SEKUNDERT: Elektrisk
FASADEKLEDNING	Puss	VANN	Innlagt
TAKFORM	Helvalm	BAD	Innlagt (leil.)
TAKTEKKING	Skiifer "lapp"	TOALETT	TYPE: WC ANTALL: 4

VINDUER	Opprinnelige	DEKOR INNSKRIPSJONER	
DØRER	Opprinnelige (panelte dører)	INTERIOR	Som opprinnelig

BYGGGEÅR	ÅR	MERKNAD
	1954	
TILBYGGING OMBYGGING FLYTTING	ÅR	ENDRING

VEDLIKEHOLDS- TILSTAND	TILSTAND:	I GOD STAND	BEGYNNENDE FORFALL	FRAMSKREDET FORFALL	RUIN	EVT FORFALLSÅRSÅK
	ÅR:					
	1981	X				Sprekker i pussen

FARGESKJEMA	OPPRINNELIG	NAVÆRENDE	FRAMTIDIG	BYGGHERRE
UTVENDIG VEGG		4-5B6 Gyldengul		NSB
VINDSKIER				ARKITEKT
GERIKTER				NSB-AK v/ Arvid Sundby.
VINDUER		8F8 Mørkbrun		BYGGMESTER
DØRER		8F8		BYGNINGSTYPE
HJORNEBORD				STILPREG

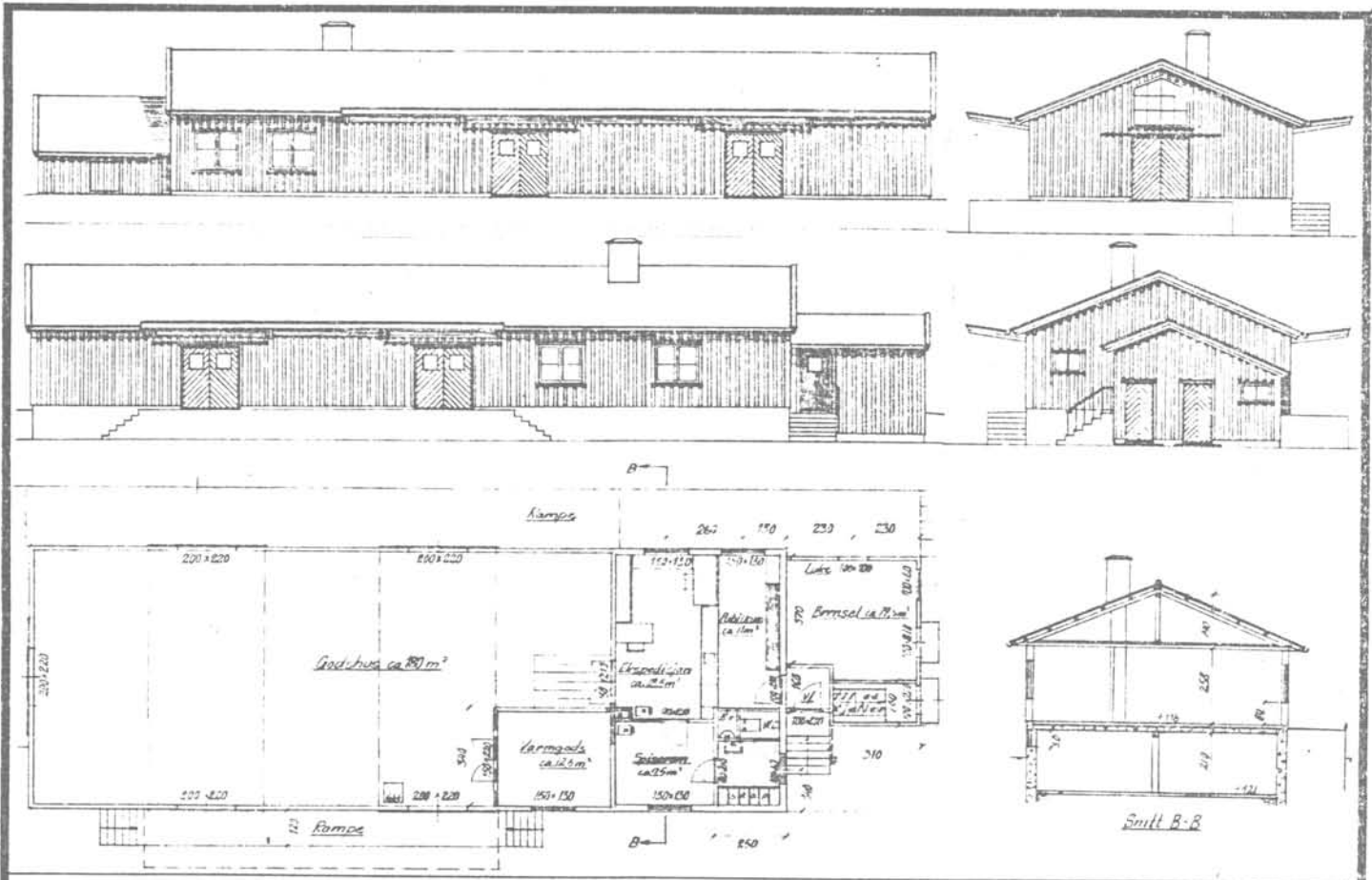

TEGNINGER (ARKIVHENVISNING)	Ak 10316
ELDRE FOTOGRAF	

ANDRE OPPLYSNINGER	UTGITT	DATO	REGISTR.	DATO	
				13.5.81	
	RETTELSES- BLAD	NR	INNFORT DEN	AV	
		NR	INNFORT DEN	AV	
NR		INNFORT DEN	AV		

NSB · REGISTRERING AV BYGNINGER

Bak/Hud 0703 79

NAVN BYGNINGENS ART	VIGRESTAD STASJON Godshus	STASJONSNR	BYGN NR
BANESTREKNING	221 Egersund - Stavanger	KILOMETER	2219 549,71
KOMMUNE, MATR. NR.	Hå	GÅRDSNR	BRUKSNR
ADRESSE	4362 Vigrestad	DISTRIKT	Stavanger



TEGNINGEN VISER: Originaltegninger, datert 5/6 1951.

Målestokk 1:250.

OPPRINNELIG BRUKSFORMÅL	PRIMÆRT Godshus -Kontor -Spiserom	SEKUNDÆRT -Posteksped.	
NÅVÆRENDE BRUKSFORMÅL	PRIMÆRT Pakkhus -kontor	SEKUNDÆRT Ved/koksbu	ANTALL LEILIGHETER: 0 ANTALL OVERNATTINGSROM: 0
FORHOLD TIL ANDRE HUS	Del av anlegg - frittstående		
FYSISK MILJØ- SAMMENHENG	Mindre tettsted, stasjonsbv.		

VERNEVERDI	<input type="checkbox"/> PRIORITERT	BYGNINGEN PRIORITERES SPESIELT SOM BEVARINGSOBJEKT (EVT. INTERN NSB-FREDNING)	<input type="checkbox"/> BYGNINGEN ER FREDET I MEDHOLD AV LOV OM KULTURMINNER
	<input type="checkbox"/> HØY	ENDRINGER SKAL IKKE FORETAS FØR ARKITEKTKONTORET HAR GODKJENT PLANENE. DETTE GJELDER OGSÅ UTSKIFTING AV DØRER, VINDJER, KLEDNING, TAKTEKKING OSV.	
	<input type="checkbox"/> MIDDELS		
	<input checked="" type="checkbox"/> LAV	ENDRINGER KAN FORETAS UTEN GODKJENNING FRA ARKITEKTKONTORET. DET HENVISES TIL GENERELLE RÅD OG RETNINGSLINJER.	
	<input type="checkbox"/> INGEN		

DIMENSJONER	HØVED*ÅL M 30,6 x 9	BEBYGD AREAL M ² 247	ANTALL ETASJER 1	BRUTTO GOLVAREAL M ²
-------------	------------------------	------------------------------------	---------------------	------------------------------------

BYGNINGSDEL	TYPE.KONSTRUKSJON	INSTALLASJON	MERKNAD
FUNDAMENT	Betongmur	SKORSTEIN	STK. 1
KJELLER UNDERETASJE	1.Kjeller,betongdekke 2.Oppfylt,betong på kult	ELEKTRISITET	Innlagt
YTTERVEGG	Bindingsverk	OPPVARMING	PRIMÆRT: Ved SEKUNDÆRT: Elektrisk
FASADEKLEDNING	1.Stående tømmermannspanel 2.Asbestsementplater (Sørvegg)	VANN	Innlagt
TAKFORM	Saltak	BAD	
TAKTEKKING	Papp	TOALETT	TYPE WC ANTALL 1

VINDUER	Opprinnelig (tofags m. midt-sprosse).	DEKOR INNSKRIPSJONER	
DØRER	Opprinnelig (Port på sørvegg er fjernet).	INTERIØR	

BYGGÅR	ÅR 1954	MERKNAD
TILBYGGING OMBYGGING FLYTTING	ÅR	ENDRING

VEDLIKEHOLDS- TILSTAND	TILSTAND ÅR:	I GOD STAND	BEGYNNENDE FORFALL	FRAMSKREDET FORFALL	RUIN	EVT. FORFALLSÅRSÅK
	1981	X				Pappen buler.

FARGESKJEMA	OPPRINNELIG	NAVÆRENDE	FRAMTIDIG	BYGGHERRE
UTVENDIG VEGG		4B3-4 Grågul		NSB
VINDSKIER		ca.Hvit		ARKITEKT
GERIKTER				NSB-AK v/ Arvid Sundby
VINDUER		ca,Hvit		BYGGMESTER
DØRER		27D5 Grågrønn/Brunlakk 1 stk.		BYGNINGSTYPE
HJORNEBORD				STILPREG

TEGNINGER (ARKIVHENVISNING)	Ak 10315
ELDRE FOTOGRAF	

ANDRE OPPLYSNINGER	UTGITT	DATO	REGISTR.	DATO 13.5.81
	RETTELSES- BLAD	NR	INNFORT DEN	AV
		NR	INNFORT DEN	AV
		NR	INNFORT DEN	AV

NSB - REGISTRERING AV BYGNINGER

UTGITT:
REVIDERT:

STASJONSNR	STASJON/SIKRING/ANLEGG	BANE/BILRUTE	DISTRIKT
	VIGRETTAD - VARHAUG	SØRLANDSBANEN	STAVANGER

BYGN NR	KILOMETER	BYGNINGSTYPE	ADRESSE	MATRIKkel GNR BNR	BEBYGD AREAL	ETG	BRUTTO GOLVFLATE	HOVED-MATERIALE	BYGGEAR	TEGNINGER ARKIVNR	MERKNAD	EGET SKJEVA
	552,84	Kvilebu	Odland			1		Tre	1940			
		Kvilbu	Odland			1		Tre	1940			



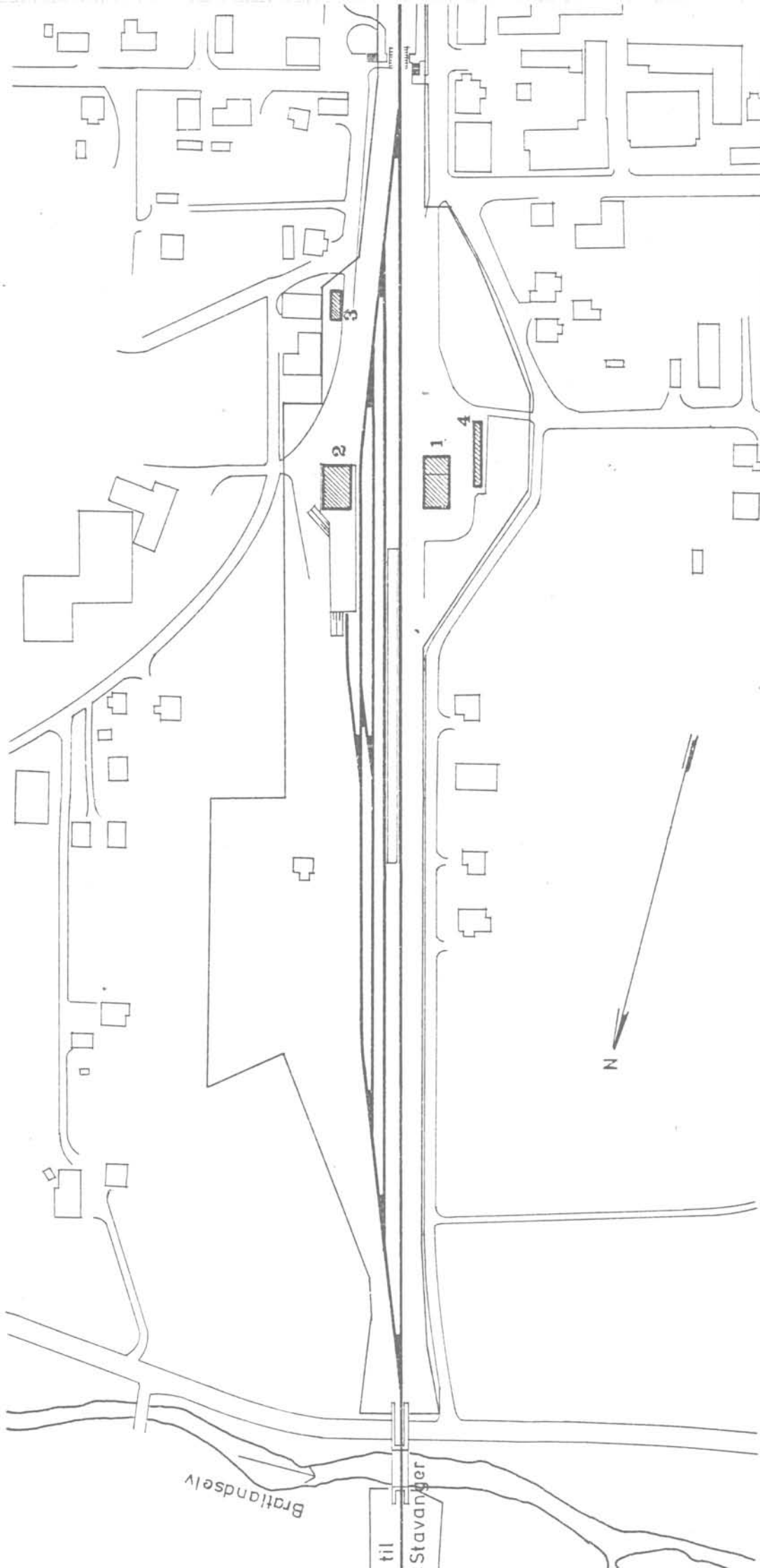
NSB - REGISTRERING AV BYGNINGER

UTGITT:
REVIDERT:


STASJONSNR 2220	STASJON/STREKNING/ANLEGG VARHAUG STASJON	BANE/BILRUTE SØRLANDSBANEN	DISTRIKT STAVANGER
--------------------	---	-------------------------------	-----------------------

BYGN NR	KILOMETER	BYGNINGSTYPE	ADRESSE	MATRIKEL GNR BNR	BEBYGD AREAL	ETG	BRUTTO GOLVFLATE	HØVED- MATERIALE	BYGGEAR	TEGNINGER ARKIVNR	MERKNAD	EGET SKJEMA
1	555,79	Stasjonsbygning	Varhaug		195	2		Tre	1960	Ak 8817		X
2	555,79	Godshus	" "		163	1		Tre	1942			X
3	555,72	Kvilebu	" "		30	1		Tre	1965	4055.3		
4	555,78	Sykelstall	" "		59	1		Tre	1960			





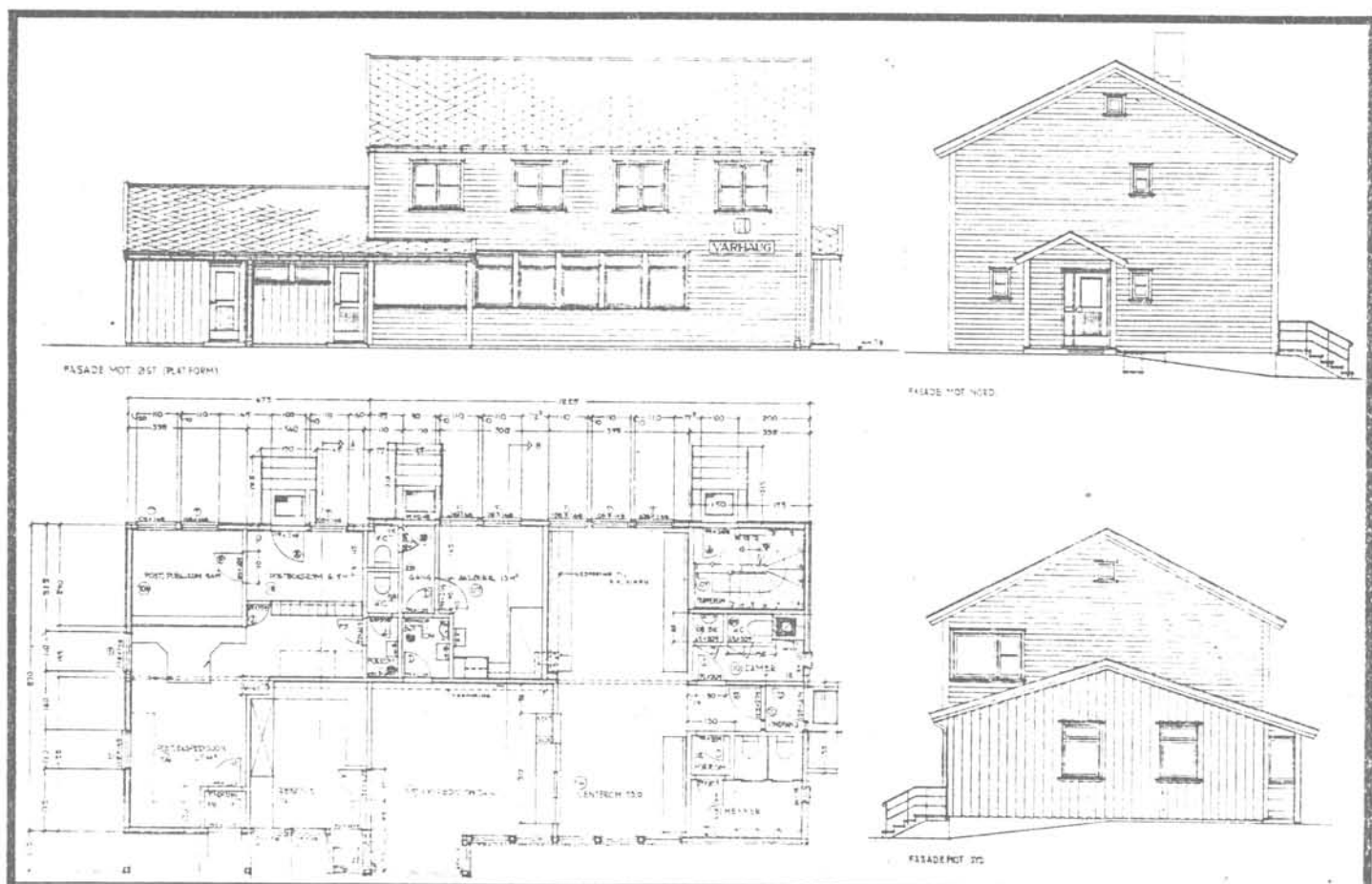
SITUASJONS- KART OVER: Varhaug stasjon	
BANE- STREKNING: 221 Egers.- Stvgr.	
MÅLSTOKK: 1:2000 Dato: mai 1981	
UTBNITT AV LINJEKART NR.: SdB. 9040	
BUSSHOLDEPLASS I DIREKTE TILKNYTING TIL STASJONEN?	JA <input type="radio"/> NEI <input checked="" type="radio"/>
ØRBJEHOLDEPLASS I DIREKTE TILKNYTING TIL STASJONEN?	JA <input type="radio"/> NEI <input checked="" type="radio"/>



NSB · REGISTRERING AV BYGNINGER

Bak/Had 070379

NAVN BYGNINGENS ART	VARHAUG STASJON Stasjonsbygning	STASJONSNR 2220	BYGN.NR. 1
BANESTREKNING	221 Egersund - Stavanger	KILOMETER 555,79	
KOMMUNE.MATR.NR.	Hå	GARDSNR.	BRUKSNR.
ADRESSE	4360 Varhug	DISTRIKT Stavanger	



TEGNINGEN VISER: Originaltegninger, datert 16/2 & 28/10 1959.

Målestokk 1:200.

OPPRINNELIG BRUKSFORMAL	PRIMÆRT Stasjonsbygning -Stm.bolig -Postkontor	SEKUNDÆRT	
NÅVÆRENDE BRUKSFORMAL	PRIMÆRT Stasjonsbygning -Stm.bolig	SEKUNDÆRT Kontor (Block Watne)	ANTALL LEILIGHETER: 1 ANTALL OVERNATTINGSROM: 1
FORHOLD TIL ANDRE HUS	Del av anlegg - frittstående		
FYSISK MILJØ- SAMMENHENG	Mindre tettsted. Stasjonsby.		

VERNEVERDI	<input type="checkbox"/> Prio-ritert	BYGNINGEN PRIORITYERES SPESIELT SOM BEVARINGSOBJEKT (EVT. INTERN NSB-FREDNING)	<input type="checkbox"/> BYGNINGEN ER FREDET I MEDHOLD AV LOV OM KULTURMINNER
	<input type="checkbox"/> Høy	ENDRINGER SKAL IKKE FORETAS FOR ARKITEKTKONTORET HAR GODKJENT PLANENE DETTE GJELDER OGSÅ UTSKIFTING AV DØRER, VINDUER, KLEDNING, TAKTEKKING OSV	
	<input checked="" type="checkbox"/> Middels		
	<input type="checkbox"/> Lav	ENDRINGER KAN FORETAS UTEN GODKJENNING FRA ARKITEKTKONTORET. DET HENVISES TIL GENERELLE RÅD OG RETNINGSLINJER.	
	<input type="checkbox"/> Ingen		

DIMENSJONER	HOVEDMÅL M 19 x 9,1	BEBYGD AREAL M ² 195	ANTALL ETASJER 2	BRUTTO GOLVAREAL M ²
-------------	------------------------	------------------------------------	---------------------	------------------------------------

BYGNINGSDEL	TYPE KONSTRUKSJON	INSTALLASJON	MERKNAD
FUNDAMENT	Betongmur	SKORSTEIN	STK 1
KJELLER UNDERETASJE	1.Kjeller, betongdekke 2.Kryperom, betongdekke	ELEKTRISITET	Innlagt
YTTERVEGG	Bindingsverk	OPPVARMING	PRIMERT: Olje/sentralfyr SEKUNDERT:
FASADEKLEDNING	Liggende trepanel, weatherboard.	VANN	Innlagt
TAKFORM	Saltak	BAD	Innlagt(leil.)
TAKTEKKING	Skifer "lapp"	TOALETT	TYPE: WC ANTALL: 6

VINDUER	Oppr.(teakvind.)(2.etg.to-fags m.midtsprosse.) Skiftet 1.stk (stillverkskarnapp: Fast termopan)	DEKOR INNSKRIPSJONER	
DORER	Opprinnelige(panelte dører)	INTERIØR	(Pissoarrenne fjernet.) Oppr. panel v.rom, ganger. Plater i eksped., leilighet.

BYGGÅR	AR 1959/60	MERKNAD
TILBYGGING OMBYGGING FLYTTING	AR	ENDRING

VEDLIKEHOLDS- TILSTAND	TILSTAND: AR:	I GOD STAND	BEGYNNENDE FORFALL	FRAMSKREDET FORFALL	RUIN	EVT. FORFALLSÅRSÅK
	1981	X				Glisne vinduer.

FARGESKJEMA	OPPRINNELIG	NAVÆRENDE	FRAMTIDIG	BYGGHERRER
UTVENDIG VEGG		4-5B6 Gyldengul		NSB
VINDSKIER		4-5B6		ARKITEKT
GERIKTER		4B3 grågul		NSB-AK v/ Ina Backer
VINDUER		10F8 Fiolettblun		BYGGMESTER
DORER		10F8		BYGNINGSTYPE
HJORNEBORD		4-5B6		STILPREG

TEGNINGER (ARKIVHENVISNING)	Ak 8817
ELDRE FOTOGRAF	

ANDRE OPPLYSNINGER	Noen bord i sørvegg skiftet, samtidig med utlekting, isolering sørvegg. Posteksped. flyttet ut. lokalene utleid til Block Watne.	UTGITT	DATO	REGISTR	DATO
					13.5.81
		RETTELSES- BLAD	NR	INNFORT DEN	AV
			NR	INNFORT DEN	AV

NSB - REGISTRERING AV BYGNINGER

Bak/Had 0703.79

NAV BYGNINGENS ART	VARHAUG STASJON Godshus	STASJONSNR 2220	BYGN NR 2
BANESTREKNING	221 Egersund - Stavanger	KILOMETER 555,79	
KOMMUNE.MATR.NR	Hå	GÅRDSNR	BRUKSNR
ADRESSE	4360 Varhaug	DISTRIKT Stavanger	



TEGNING

TEGNINGEN VISER:

OPPRINNELIG BRUKSFORMÅL	PRIMÆRT Pakkhus	SEKUNDÆRT	
NAVÆRENDE BRUKSFORMÅL	PRIMÆRT Pakkhus. Baneavd.lager(sveise- matriell)	SEKUNDÆRT	ANTALL LEILIGHETER: 0 ANTALL OVERNATTINGSROM: 0
FORHOLD TIL ANDRE HUS	Del av anlegg - frittstående		
FYSISK MILJØ- SAMMENHENG	Mindre tettsted - Stasjonsby.		

VERNEVERDI	<input type="checkbox"/>	PRIORITERT	BYGNINGEN PRIORITERES SPESIELT SOM BEVARINGSOBJEKT (EVT. INTERN NSB-FREDNING)	<input type="checkbox"/>	BYGNINGEN ER FREDET I MEDHOLD AV LOV OM KULTURMINNER
	<input type="checkbox"/>	HØY	ENDRINGER SKAL IKKE FORETAS FOR ARKITEKTKONTORET HAR GODKJENT PLANENE. DETTE GJELDER OGSÅ UTSKIFTING AV DØRER, VINDUER, KLEDNING, TAKTEKKING OSV.		
	<input type="checkbox"/>	MIDDELS			
	<input checked="" type="checkbox"/>	LAV	ENDRINGER KAN FORETAS UTEN GODKJENNING FRA ARKITEKTKONTORET. DET HENVISES TIL GENERELLE RÅD OG RETNINGSLINJER.		
	<input type="checkbox"/>	INGEN			

DIMENSJONER	HOVEDTAL M 16 x 9,9	BEBYGD AREAL M ² 163	ANTALL ETASJER 1	BRUTTO GOLVAREAL M ²
-------------	------------------------	------------------------------------	---------------------	------------------------------------

BYGNINGSDEL	TYPE. KONSTRUKSJON	INSTALLASJON	MERKNAD
FUNDAMENT	Betongmur	SKORSTEIN	STK 1
KJELLER UNDERETASJE	Luftet kryperom, trebjelkelag	ELEKTRISITET	Innlagt
YTTERVEGG	Bindingsverk	OPPVARMING	PRIMÆRT: Elektrisk SEKUNDÆRT: Ved
FASADEKLEDNING	1.Ligg.trepan.m.høvlet kant.prof. 2.Asbest- sem.pl. 3.Ligg.,weatherboard.	VANN	Innlagt (stengt)
TAKFORM	Saltak	BAD	
TAKTEKING	Skifer "lapp"	TOALETT	TYPE: ANTALL:

VINDUER	Opprinnelige	DEKOR INNSKRIPSJONER	Profilerte sperreender
DORER	Opprinnelige (fyllingsdør, plateslått).	INTERIØR	

BYGGEÅR	ÅR 1942	MERKNAD
TILBYGGING OMBYGGING FLYTTING	ÅR	ENDRING

VEDLIKEHOLDS- TILSTAND	TILSTAND. ÅR:	I GOD STAND	BEGYNNENDE FORFALL	FRAMSKREDET FORFALL	RUIN	EVT. FORFALLSÅRSÅK
	1981	X				

FARGESKJEMA	OPPRINNELIG	NAVÆRENDE	FRAMTIDIG	BYGGHERRE
UTVENDIG VEGG		4-5B6 Gyldengul		NSB
VINDSKIER		4-5B6		ARKITEKT
GERIKTER		4B3 Grågul		Bygningen er oppsatt av anlegget.
VINDUER		10F8 Fiolettblau		BYGGMESTER
DORER		10F8		BYGNINGSTYPE
HJØRNEBORD		4-5B6		STILPREG

TEGNINGER (ARKIVHENVISNING)	
ELDRE FOTOGRAF	


ANDRE OPPLYSNINGER	UTGITT	DATO	REGISTR.	DATO 13.5.81
	RETTELSES- BLAD	NR	INNFORT DEN	AV
		NR	INNFORT DEN	AV
		NR	INNFORT DEN	AV

NSB · REGISTRERING AV BYGNINGER

UTGITT:
REVIDERT:

STASJONSNR	STASJON/STREKNING/ANLEGG	BANE/BILROUTE	DISTRIKT
	VARHAUG - NÆRBØ	SØRLANDSBANEN	STAVANGER

BYGNING NR	KILOMETER	BYGNINGSTYPE	ADRESSE	MATTRIKKEL GNR BNR	BEBYGD AREAL	ETG	BRUTTO GOLVFLATE	HOVEDMATERIALE	BYGGEAR	TEGNINGER ARKIVNR	MERKNAD	EGET SKIEMA
	558,23	Kvilebu	Gjøseland			1		Tre	1940			



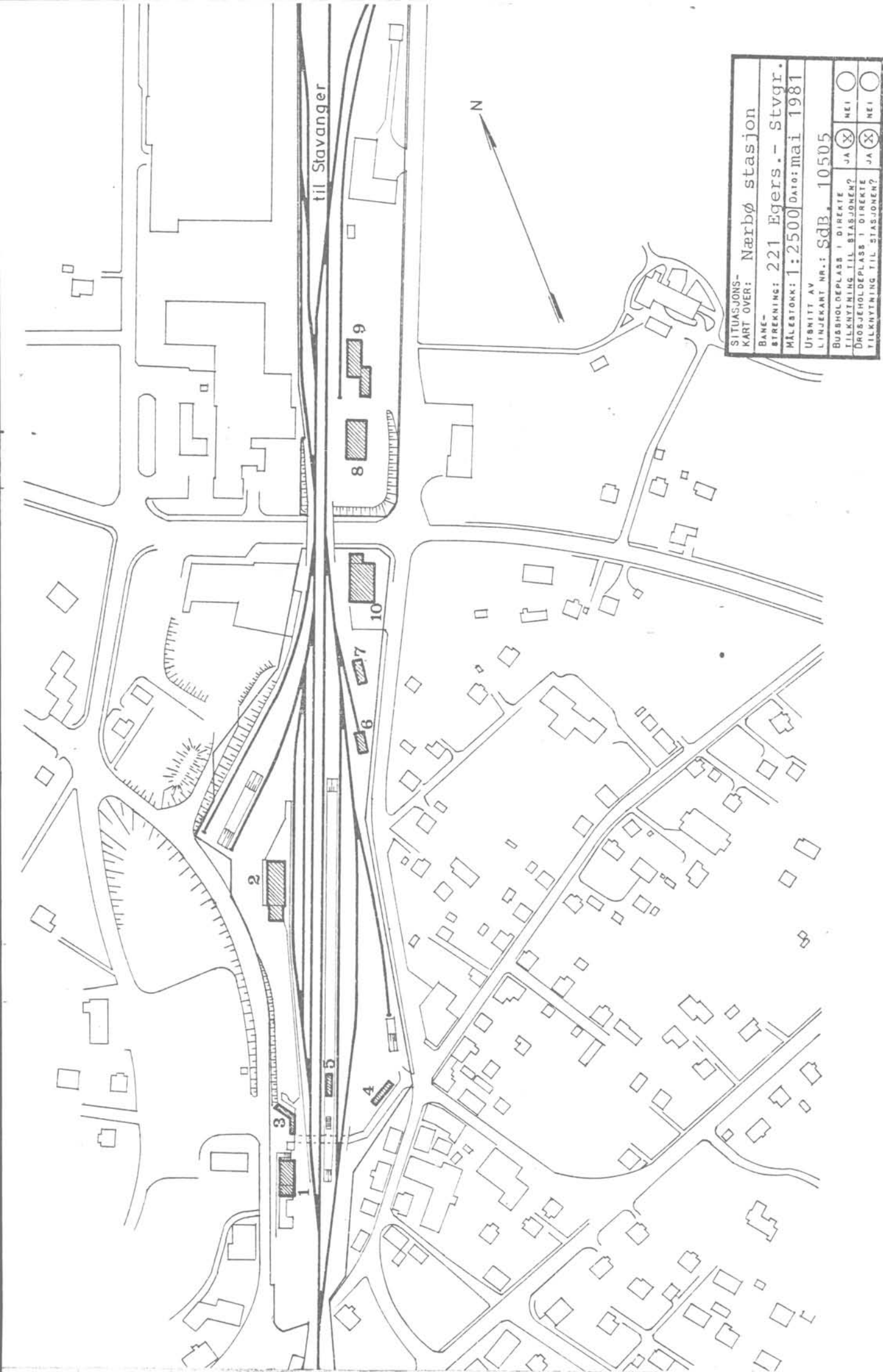
NSB · REGISTRERING AV BYGNINGER

UTGITT:
REVIDERT:

STASJONSNR 2221	STASJON/STREKNING/ANLEGG NÆRBØ STASJON	BANE / BILRUTE SØRLANDSBANEN	DISTRIKT STAVÅNGER
--------------------	---	---------------------------------	-----------------------

BYGN NR	KILOMETER	BYGNINGSSTYPE	ADRESSE	MATRIKkel GNR, BNR	BEBYGD AREAL	ETG	BRUTTO GOLVFLATE	HØVED- MATERIALE	BYGGEAR	TEGNINGER ARKIVNR	MERKNAD	EGET SKJEMA
1	561,16	Stasjonsbygning	Nærbø	22/17	154	2		Mur	1955	Ak 10437		X
2	561,31	Godshus	"	"	280	1		Mur/tre	1955	Ak 10624		X
3	561,19	Sykelstall	"	"		1		Mur	1955			
4	561,20	Sykelstall	"	"		1		Mur	1955			
5	561,21	Plattformskur	"	"		1		Mur	1955	Ak 11219		
6	561,38	Traktorstall	"	"		1		Tre	1960	Ak 10539	Som Å1	
7	561,43	Kvilebu	"	"		1		Tre				
8	561,55	Snekkerverksted	"	25/26	240	1½		Tre	1955	SdB. 1839.2		X
9	561,59	Lager/sag	"	"		1		Tre	1956			X
10	561,48	Bussgarasje	"	"	329	1		Alum.	1958	SdB. 2225.R		X



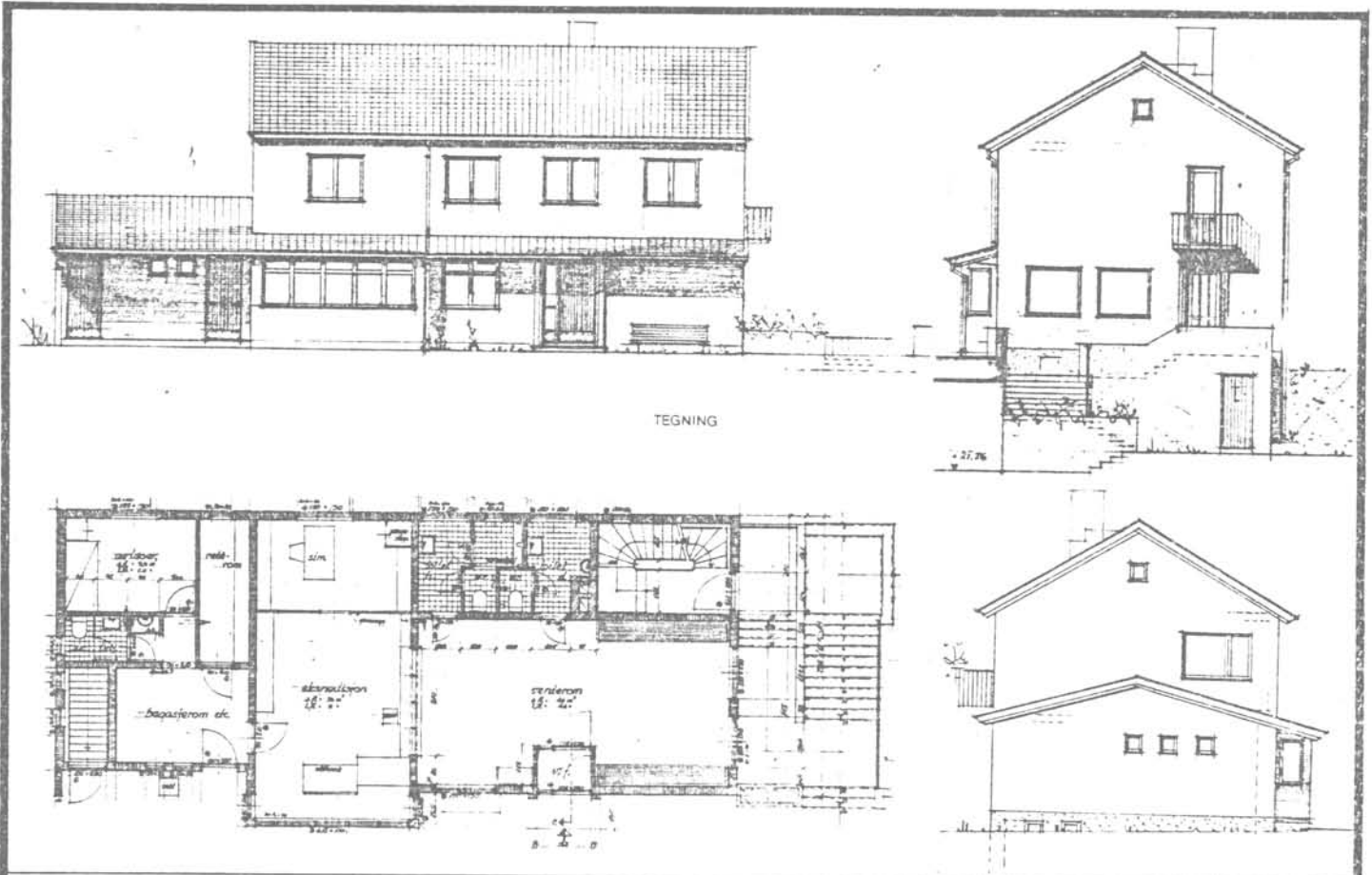



SITUASJONS- KART OVER: Nærbø stasjon	
BANE- STREKNING: 221 Egers.- Stvgr.	
MÅLESTOKK: 1:2500	DATE: mai 1981
UTBNITT AV LINJEKART NR.: SdB. 10505	
BUSSHOLDEPLASS I DIREKTE TILKNYTNING TIL STASJONEN?	JA (X) NEI ()
DROSJEHOLDEPLASS I DIREKTE TILKNYTNING TIL STASJONEN?	JA (X) NEI ()

NSB · REGISTRERING AV BYGNINGER

Bak/Had 0703.79

NAVN BYGNINGENS ART	NÆRBØ STASJON Stasjonsbygning	STASJONSNR 2221	BYGN NR. 1
BANESTREKNING	222 Egersund - Ganddal	KILOMETER	561,16
KOMMUNE.MATR.NR.	Hå	GÅRDSNR	22
ADRESSE	4350 Nærbø	DISTRIKT	Stavanger



TEGNINGEN VISER: Originaltegninger, datert 22 & 26/10 1953.

Målestokk 1:200.

OPPRINNELIG BRUKSFORMAL	PRIMÆRT Stasjonsbygning: -ekspedisjonslokaler, -Stm bolig	SEKUNDÆRT -overnattingsrom
NAVÆRENDE BRUKSFORMAL	PRIMÆRT Stasjonsbygning: -ekspedisjonslokaler, Stm.bolig .	SEKUNDÆRT ANTALL LEILIGHETER: 1 ANTALL OVERNATTINGSROM: 0
FORHOLD TIL ANDRE HUS	Del av anlegg - frittstående	
FYSISK MILJØ- SAMMENHENG	Mindre tettsted,- Stasjonsby	

VERNEVERDI	<input type="checkbox"/> PRIORITYERT	BYGNINGEN PRIORITERES SPESIELT SOM BEVARINGSOBJEKT (EVT. INTERN NSB-FREDNING)	<input type="checkbox"/> BYGNINGEN ER FREDET I MEDHOLD AV LOV OM KULTURMINNER
	<input type="checkbox"/> HØY	ENDRINGER SKAL IKKE FORETAS FOR ARKITEKTKONTORET HAR GODKJENT PLANENE. DETTE GJELDER OGSÅ UTSKIFTING AV DØRER, VINDUER, KLEDNING, TAKTEKKING OSV	
	<input checked="" type="checkbox"/> MIDDELS		
	<input type="checkbox"/> LAV	ENDRINGER KAN FORETAS UTEN GODKJENNING FRA ARKITEKTKONTORET. DET HENVISES TIL GENERELLE RÅD OG RETNINGSLINJER.	
	<input type="checkbox"/> INGEN		

DIMENSJONER	HOVEDMÅL M (13,8+5,4) x 8,0	BEBYGD AREAL M ² 154	ANTALL ETASJER 2	BRUTTO GOLVAREAL M ²
-------------	--------------------------------	------------------------------------	---------------------	------------------------------------

BYGNINGSDEL	TYPE, KONSTRUKSJON	INSTALLASJON	MERKNAD
FUNDAMENT	Betongmur	SKORSTEIN	1 STK.
KJELLER UNDERETASJE	Kjeller, betongdekke	ELEKTRISITET	Innlagt
YTTERVEGG	Mur av lettbetongblokker	OPPVARMING	PRIMÆRT: Olje sentralfyr SEKUNDÆRT:
FASADEKLEDNING	Puss	VANN	Innlagt
TAKFORM	Saltak	BAD	Innlagt i leilighet
TAKTEKKING	Asbestsementskifer i løpeforbandt	TOALETT	TYPE: WC ANTALL: 4

VINDUER	Opprinnelige (to-fags)	DEKOR INNSKRIPSJONER	Ingen
DØRER	Opprinnelige (panelte dører)	INTERIØR	Leilighet nylig oppusset (tapet, maling).

BYGGÅR	ÅR 1955	MERKNAD
TILBYGGING OMBYGGING FLYTTING	ÅR	ENDRING

VEDLIKEHOLDS- TILSTAND	TILSTAND ÅR:	I GOD STAND	BEGYNNENDE FORFALL	FRAMSKREDET FORFALL	RUIN	EVT. FORFALLSÅRSÅK
	1981	X				Enkelte vinduer glisne

FARGESKJEMA	OPPRINNELIG	NAVÆRENDE	FRAMTIDIG	BYGGHERRE NSB
UTVENDIG VEGG		9B-C rød		ARKITEXT Ak v/J. Kristiansen
VINDSKIER		9B-C		BYGGMESTER
GERIKTER				BYGNINGSTYPE
VINDUER		8F8 Mørkebrun		STILPREG
DØRER		8F8		
HJØRNEBORD				

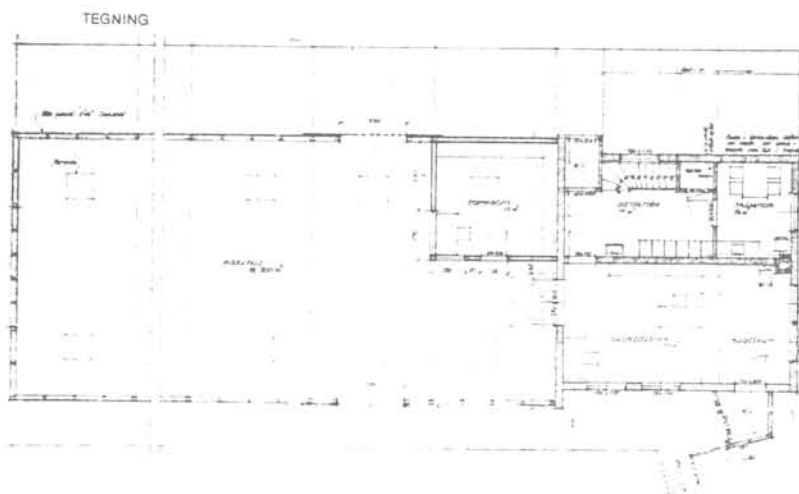

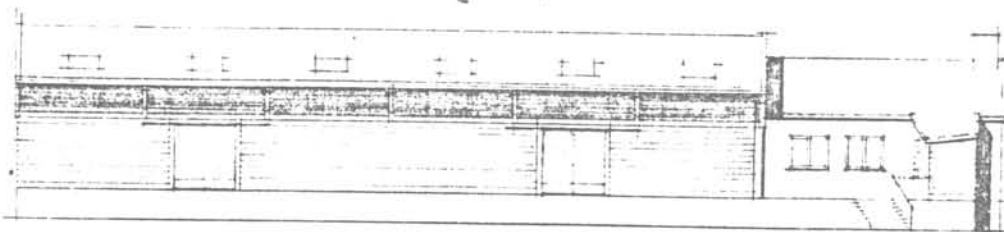
TEGNINGER (ARKIVHENVISNING)	Ak 10437
ELDRE FOTOGRAF	

ANDRE OPPLYSNINGER	Bygningen inneholder 1 relerom, samt tilfluksrom i kjeller, med 1 tørrklosset.	UTGITT	DATO	REGISTR	DATO
					14.5.81
		RETTELSES- BLAD	NR	INNFORT DEN	AV
			NR	INNFORT DEN	AV
NR	INNFORT DEN		AV		

NSB · REGISTRERING AV BYGNINGER

Bak. Had 0703.79

NAVN BYGNINGENS ART	NÆRBØ STASJON Godshus	STASJONSNR	2221	BYGN.NR.	2
BANESTREKNING	222 Egersund - Ganddal	KILOMETER	561,31		
KOMMUNE, MATR. NR.	Hå	GÅRDSNR	22	BRUKSNR	17
ADRESSE	4350 Nærbø	DISTRIKT	Stavanger		



TEGNINGEN VISER: Originaltegninger, datert 7/10 1953 & 21/1 1954. Målestokk 1:250.

OPPRINNELIG BRUKSFØRMÅL	PRIMÆRT Godshus, ekspedisjonslokale, garderobe/spiserom/dusj	SEKUNDÆRT	
NÅVÆRENDE BRUKSFØRMÅL	PRIMÆRT Godshus, kontor, spiserom	SEKUNDÆRT	ANTALL LEILIGHETER: 0 ANTALL OVERNATTINGSROM: 0
FORHOLD TIL ANDRE HUS	Del av anlegg, frittstående.		
FYSISK MILJØ- SAMMENHENG	Mindre tettsted, stasjonsby.		

VERNEVERDI	<input type="checkbox"/> PRIO- RITERT	BYGNINGEN PRIORITERES SPESIELT SOM BEVA- RINGSOBJEKT (EVT. INTERN NSB-FREDNING)	<input type="checkbox"/> BYGNINGEN ER FREDET I MEDHOLD AV LOV OM KULTURMINNER
	<input type="checkbox"/> HOY	ENDRINGER SKAL IKKE FORETAS FØR ARKITEKTKONTORET HAR GODKJENT PLANENE. DETTE GJELDER OGSÅ UTSKIFTING AV DØRER, VINDUER, KLEDNING, TAKTEKKING OSV.	
	<input type="checkbox"/> MIDDELS		
	<input checked="" type="checkbox"/> LAV	ENDRINGER KAN FORETAS UTEN GODKJENNING FRA ARKITEKTKONTORET. DET HENVISES TIL GENE- RELLE RÅD OG RETNINGSLINJER.	
	<input type="checkbox"/> INGEN		

DIMENSJONER	HOVEDTAL M 32,0 x 9,0	BEBYGD AREAL M ² 280	ANTALL ETASJER 1	BRUTTO GOLVAREAL M ²
-------------	--------------------------	------------------------------------	---------------------	------------------------------------

BYGNINGSDEL	TYPE.KONSTRUKSJON	INSTALLASJON	MERKNAD
FUNDAMENT	Betongmur.	SKORSTEIN	1 STK
KJELLER UNDERETASJE	1.Oppfylt, betong på kult. 2.Kjeller, betongdekke.	ELEKTRISITET	Innlagt
YTTERVEGG	1.Mur av lettbetongblokker. 2.Bindingsverk.	OPPVARMING	PRIMÆRT: Ved SEKUNDÆRT: Elektrisk
FASADEKLEDNING	1.Asbestsementplater. 2.Liggende supanel.	VANN	Innlagt
TAKFORM	Saltak	BAD	Dusj
TAKTEKKING	Bølgete asbestsementplater.	TOALETT	TYPE: WC ANTALL: 1

VINDUER	Opprinnelige (to-fags).	DEKOR INNSKRIPSJONER	Ingen
DØRER	Opprinnelige (panelte dører).	INTERIOR	

BYGGÅR	ÅR 1955	MERKNAD
TILBYGGING OMBYGGING FLYTTING	ÅR	ENDRING

VEDLIKEHOLDS- TILSTAND	TILSTAND ÅR:	I GOD STAND	BEGYNNENDE FORFALL	FRAMSKREDET FORFALL	RUIN	EVT. FORFALLSÅRSÅK
	1981	X				Enkelte mekaniske skader, knuste ruter o.l.

FARGESKJEMA	OPPRINNELIG	NAVÆRENDE	FRAMTIDIG	BYGGHERRE
UTVENDIG VEGG		4B5/4B3-4 grågul		NSB
VINDSKIER		ca.hvit		ARKITEKT
GERIKTER		ca.hvit		NSB-Ak v/J.Kristiansen
VINDUER		ca.hvit		BYGGMESTER
DØRER		26B2 grønngrå		BYGNINGSTYPE
HJØRNEBORD				STILPREG

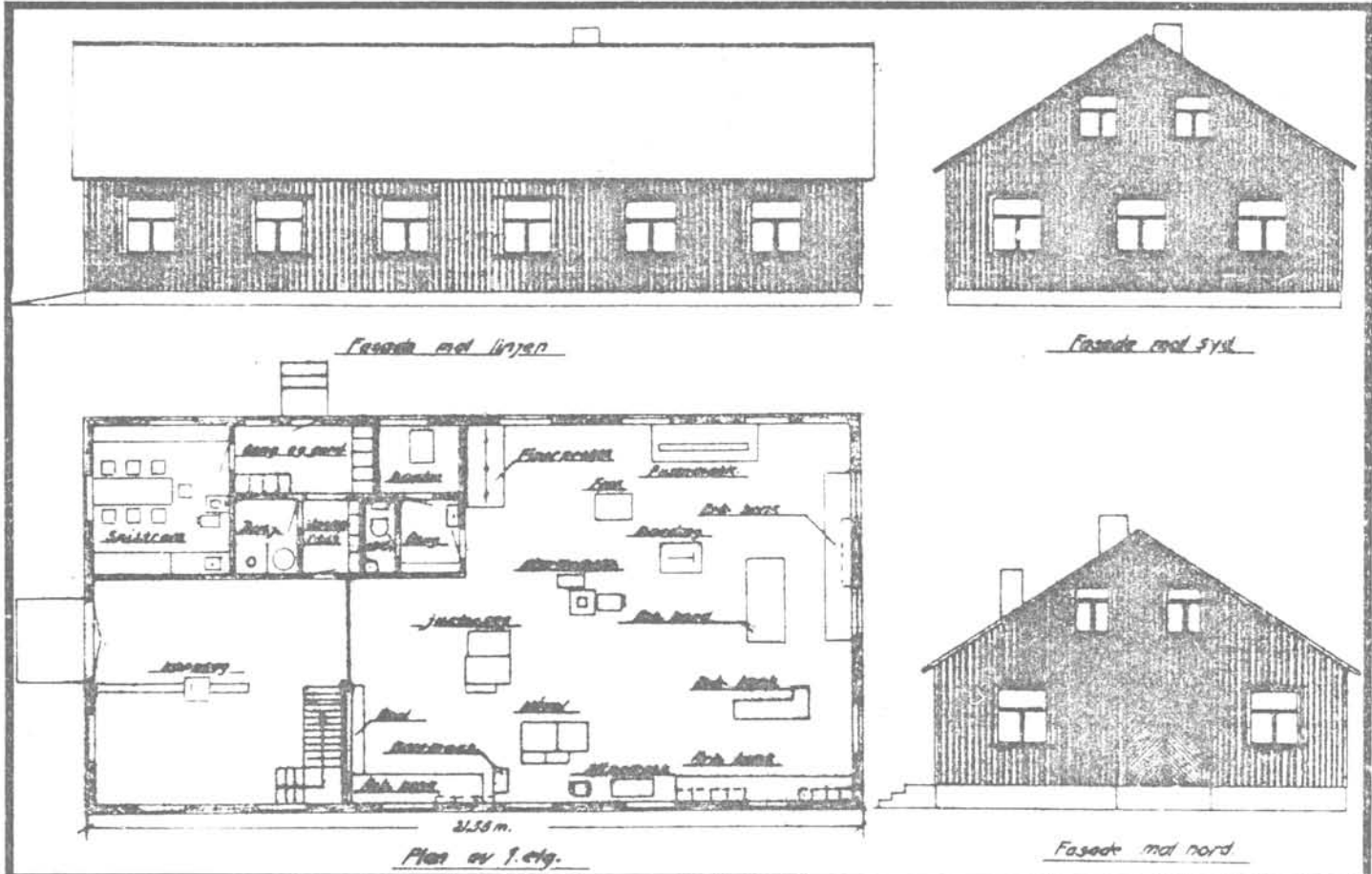
TEGNINGER (ARKIVHENVISNING)	Ak 10624
ELDRE FOTOGRAF	

ANDRE OPPLYSNINGER	UTGITT	DATO	REGISTR.	DATO
				14.5.81
	RETTELSES- BLAD	NR	INNFORT DEN	AV
		NR	INNFORT DEN	AV
NR		INNFORT DEN	AV	

NSB · REGISTRERING AV BYGNINGER

Bak/Had 0703/79

NAVN BYGNINGENS ART	NÆRBØ STASJON Snekkerverksted	STASJONSNR.	2221	BYGN.NR.	8
BANESTREKNING	222 Egersund - Ganddal	KILOMETER	561,55		
KOMMUNE.MATR.NR.	Hå	GÅRDSNR.	25	BRUKSNR.	26
ADRESSE	4350 Nærbø	DISTRIKT	Stavanger		



TEGNINGEN VISER: Oppmålingstegning (?), datert 12/7 1961.

Målestokk 1:200.

OPPRINNELIG BRUKSFØRMÅL	PRIMÆRT Snekkerverksted, spiserom.	SEKUNDÆRT	
NÅVERENDE BRUKSFØRMÅL	PRIMÆRT Snekkerverksted, spiserom.	SEKUNDÆRT	ANTALL LEILIGHETER: 0 ANTALL OVERNATTINGSROM: 0
FORHOLD TIL ANDRE HUS	Del av anlegg, frittstående.		
FYSISK MILJØ-SAMMENHENG	Mindre tettsted, stasjonsby.		

VERNEVERDI	<input type="checkbox"/> PRIO-RITERT	BYGNINGEN PRIORITERES SPESIELT SOM BEVARINGSOBJEKT (EVT. INTERN NSB-FREDNING)	<input type="checkbox"/> BYGNINGEN ER FREDET I MEDHOLD AV LOV OM KULTURMINNER
	<input type="checkbox"/> HØY	ENDRINGER SKAL IKKE FORETAS FOR ARKITEKTKONTORET HAR GODKJENT PLANENE. DETTE GJELDER OGSÅ UTSKIFTING AV DØRER, VINDUER, KLEDNING, TAKTEKKING OSV	
	<input type="checkbox"/> MIDDELS		
	<input checked="" type="checkbox"/> LAV	ENDRINGER KAN FORETAS UTEN GODKJENNING FRA ARKITEKTKONTORET. DET HENVISES TIL GENERELLE RÅD OG RETNINGSLINJER.	
	<input type="checkbox"/> INGEN		

DIMENSJONER	HØVEDMÅL M 21,6 x 11,2	BEBYGG AREAL M ² 240	ANTALL ETASJER 1½	BRUTTO GOLVAREAL M ²
-------------	---------------------------	------------------------------------	----------------------	------------------------------------

BYGNINGSDEL	TYPE, KONSTRUKSJON	INSTALLASJON	MERKNAD
FUNDAMENT	Betongmur	SKORSTEIN	2 STK
KJELLER UNDERETASJE	Oppfylt, betong på kult.	ELEKTRISITET	Innlagt
YTTERVEGG	Bindingsverk.	OPPVARMING	PRIMÆRT: Ved SEKUNDÆRT: Elektrisk
FASADEKLEDNING	Stående tømmermannspanel.	VANN	Innlagt
TAKFORM	Saltak.	BAD	Dusj
TAKTEKKING	Skifer "lapp".	TOALETT	TYPE: WC ANTALL: 1

VINDUER	Opprinnelige (enkle glass).	DEKOR INNSKRIPSJONER	Ingen
DØRER	Opprinnelige (panelte dører).	INTERIOR	

BYGGÅR	ÅR 1955	MERKNAD
TILBYGGING OMBYGGING FLYTTING	ÅR	ENDRING

VEDLIKEHOLDS- TILSTAND	TILSTAND.	I GOD STAND	BEGYNNENDE FORFALL	FRAMSKREDET FORFALL	RUIN	EVT. FORFALLSARSÅK
	ÅR:					
	1981	x				

FARGESKJEMA	OPPRINNELIG	NAVÆRENDE	FRAMTIDIG	BYGGHERRER
UTVENDIG VEGG		4B-C3 grågul		NSB
VINDSKIER		ca.hvit		ARKITEKT
GERIKTER		ca.hvit		BYGGMESTER
VINDUER		ca.hvit		BYGNINGSTYPE
DØRER		27D4 grågrønn		STILPREG
HJØRNEBORD				

TEGNINGER (ARKIVHENVISNING)	SdB. 1839.2
ELDRE FOTOGRAF	

ANDRE OPPLYSNINGER	UTGITT	DATO	REGISTR.	DATO
	RETTELSES- BLAD	NR	INNFORT DEN	AV
		NR	INNFORT DEN	AV
		NR	INNFORT DEN	AV
			14.5.81	

NSB · REGISTRERING AV BYGNINGER

Bak/Had 0703/73

NAVN BYGNINGENS ART	NÆRBØ STASJON Lager/sag	STASJONSNR. 2221	BYGN. NR. 9
BANESTREKNING	222 Egersund - Ganddal	KILOMETER 561,59	
KOMMUNE, MATR. NR.	Hå	GARDSNR. 25	BRUKSNR. 26
ADRESSE	4350 Nærbø	DISTRIKT Stavanger	



TEGNING

TEGNINGEN VISER:

OPPRINNELIG BRUKSFORMAL	PRIMÆRT Lager. Sag.	SEKUNDÆRT	
NÅVÆRENDE BRUKSFORMAL	PRIMÆRT Lager. Sag.	SEKUNDÆRT	ANTALL LEILIGHETER: 0 ANTALL OVERNATTINGSROM: 0
FORHOLD TIL ANDRE HUS	Del av anlegg, sammenbygd, (lagerbygning og sag er sammenbygd).		
FYSISK MILJØ- SAMMENHENG	Mindre tettsted, stasjonsby.		

VERNEVERDI	<input type="checkbox"/> PRIO- RITERT	BYGNINGEN PRIORITERES SPESIELT SOM BEVA- RINGSOBJEKT (EVT. INTERN NSB-FREDNING)	<input type="checkbox"/> BYGNINGEN ER FREDET I MEDHOLD AV LOV OM KULTURMINNER
	<input type="checkbox"/> HØY	ENDRINGER SKAL IKKE FORETAS FOR ARKITEKTKONTORET HAR GODKJENT PLANENE DETTE GJELDER OGSÅ UTSKIFTING AV DØRER, VINDUER, KLEDNING, TAKTEKKING OSV	
	<input type="checkbox"/> MIDDELS		
	<input checked="" type="checkbox"/> LAV	ENDRINGER KAN FORETAS UTEN GODKJENNING FRA ARKITEKTKONTORET. DET HENVISES TIL GENE- RELLE RÅD OG RETNINGSLINJER.	
	<input type="checkbox"/> INGEN		

DIMENSJONER	HØVED'IAL M	BEBYGD AREAL M ²	ANTALL ETASJER	1	BRUTTO GOLVAREAL M ²
-------------	----------------	--------------------------------	-------------------	---	------------------------------------

BYGNINGSDEL	TYPE.KONSTRUKSJON	INSTALLASJON	MERKNAD
FUNDAMENT	Betongmur	SKORSTEIN	0 STK.
KJELLER UNDERETASJE	Oppfylt, betong på kult.	ELEKTRISITET	Innlagt
YTTERVEGG	Bindingsverk.	OPPVARMING	PRIMERT: SEKUNDÆRT:
FASADEKLEDNING	Stående tømmermannspanel.	VANN	Ikke innlagt
TAKFORM	Lager:Saltak. Sag:2 pulttak mot hverandre.	BAD	TYPE:
TAKTEKKING	Bølgete asbestsementplater.	TOALETT	ANTALL:

VINDUER	Opprinnelige	DEKOR INNSKRIPSJONER	Ingen
DØRER	Opprinnelige	INTERIØR	

BYGGEÅR	AR 1956	MERKNAD
TILBYGGING OMBYGGING FLYTTING	AR	ENDRING

VEDLIKEHOLDS- TILSTAND	TILSTAND AR:	I GOD STAND	BEGYNNENDE FORFALL	FRAMSKREDET FORFALL	RUIN	EVT. FORFALLSÅRSÅK
	1981	X				

FARGESKJEMA	OPPRINNELIG	NAVERENDE	FRAMTIDIG	BYGGHERRE
UTVENDIG VEGG		4B-C3 grågul		NSB
VINDSKIER		ca.hvit		ARKITEKT
GERIKTER		ca.hvit		BYGGMESTER
VINDUER		ca.hvit		BYGNINGSTYPE
DØRER		27D4 grågrønn		STILPREG
HJØRNEBORD				

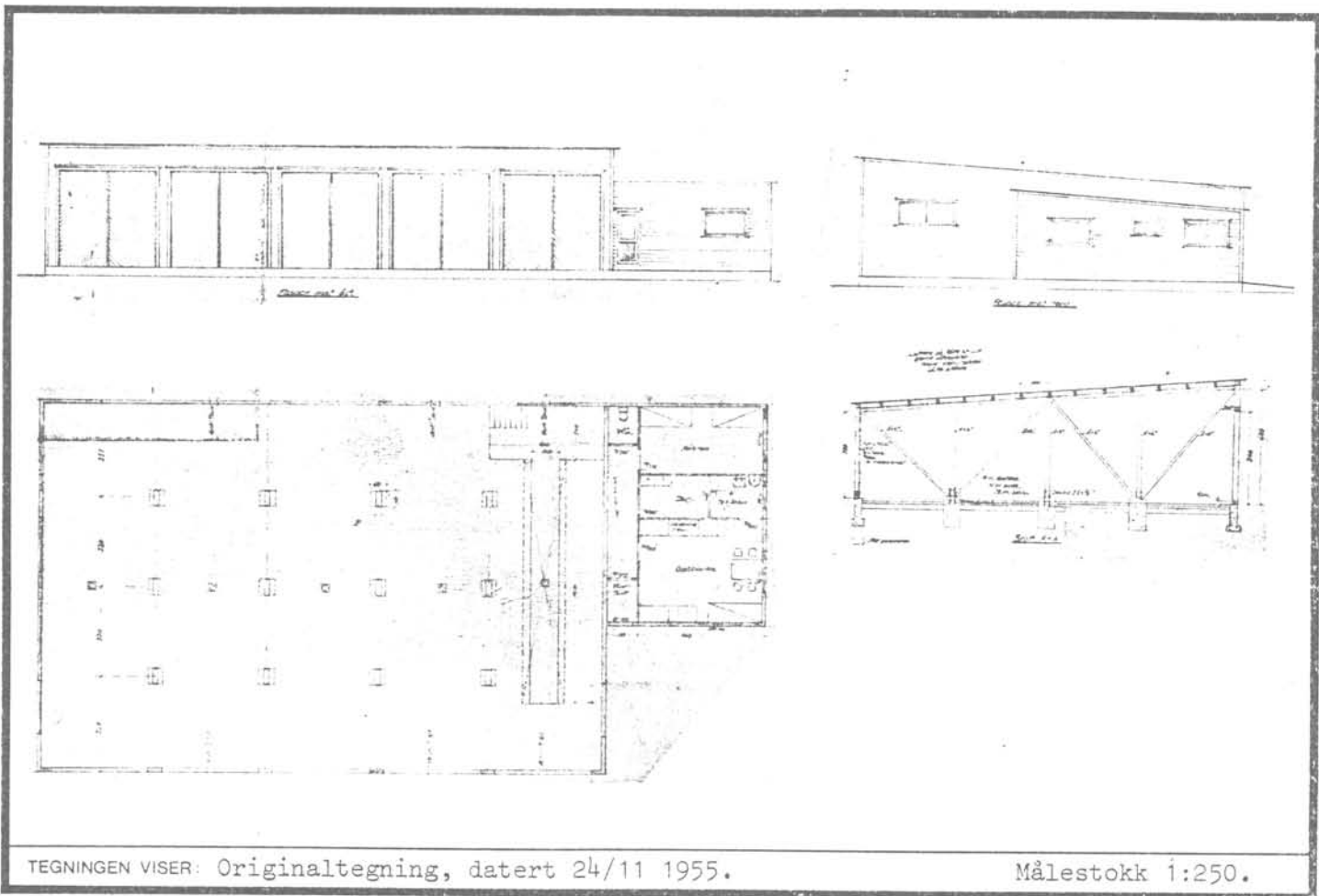

TEGNINGER (ARKIVHENVISNING)	
ELDRE FOTOGRAF	

ANDRE OPPLYSNINGER	UTGITT	DATO	REGISTR	DATO	
				14.5.81	
	RETTELSES- BLAD	NR	INNFORT DEN	AV	
		NR	INNFORT DEN	AV	
NR		INNFORT DEN	AV		

NSB · REGISTRERING AV BYGNINGER

Bak/Hod 0703.79

NAVN BYGNINGENS ART	NÆRBØ STASJON Bussgarasje	STASJONSNR.	BYGN. NR.
BANESTREKNING	222 Egersund - Ganddal	KILOMETER	
KOMMUNE, MATR. NR.	Hå	GÅRDSNR.	BRUKSNR.
ADRESSE	4350 Nærbø	DISTRIKT	
		2221	10
		561,48	
		25	26
		Stavanger	



OPPRINNELIG BRUKSFORMÅL	PRIMÆRT Bussgarasje (5 porter, 1 smøregrav). Oppholdsrom m. dusj.	SEKUNDÆRT	
NÅVÆRENDE BRUKSFORMÅL	PRIMÆRT Som over.	SEKUNDÆRT	ANTALL LEILIGHETER: 0 ANTALL OVERNATTINGSROM: 0
FORHOLD TIL ANDRE HUS	Del av anlegg, frittstående.		
FYSISK MILJØ- SAMMENHENG	Mindre tettsted, stasjonsby.		

VERNEVERDI	<input type="checkbox"/> PRIO- RITERT	BYGNINGEN PRIORITERES SPESIELT SOM BEVA- RINGSOBJEKT (EVT. INTERN NSB-FREDNING)	<input type="checkbox"/> BYGNINGEN ER FREDET I MEDHOLD AV LOV OM KULTURMINNER
	<input type="checkbox"/> HØY	ENDRINGER SKAL IKKE FORETAS FOR ARKITEKTKONTORET HAR GODKJENT PLANENE. DETTE GJELDER OGSÅ UTSKIFTING AV DØRER, VINDUER, KLEDNING, TAKTEKKING OSV.	
	<input type="checkbox"/> MIDDELS		
	<input checked="" type="checkbox"/> LAV	ENDRINGER KAN FORETAS UTEN GODKJENNING FRA ARKITEKTKONTORET. DET HENNVISES TIL GENE- RELLE RÅD OG RETNINGSLINJER.	
<input type="checkbox"/> INGEN			

DIMENSJONER	HOVED'AL M 20,5 (+5,7) x 13,8	BEBYGD AREAL M ² 329	ANTALL ETASJER 1	BRUTTO GOLVAREAL M ²
-------------	----------------------------------	------------------------------------	---------------------	------------------------------------

BYGNINGSDEL	TYPE, KONSTRUKSJON	INSTALLASJON	MERKNAD
FUNDAMENT	Betongmur	SKORSTEIN	0 STK.
KJELLER UNDERETASJE	Oppfylt, betong på kult.	ELEKTRISITET	Innlagt
		OPPVARMING	PRIMERT Elektrisk SEKUNDÆRT
YTTERVEGG	Bindingsverk	VANN	Innlagt
FASADEKLEDNING	Asbestsementplater	BAD	Dusj
TAKFORM	Pulttak	TOALETT	TYPE WC
TAKTEKKING	1.Bølgete asbestsementplater. 2.Papp.		ANTALL 1

VINDUER	Opprinnelige	DEKOR INNSKRIPSJONER	Ingen
DØRER	Opprinnelige (aluminiums vippe- porter og panelte dører).	INTERIOR	

BYGGEÅR	AR 1956	MERKNAD
TILBYGGING OMBYGGING FLYTTING	AR	ENDRING

VEDLIKEHOLDS- TILSTAND	TILSTAND.	I GOD STAND	BEGYNNENDE FORFALL	FRAMSKREDET FORFALL	RUIN	EVT. FORFALLSÅRSÅK
	AR:					
	1981	X				

FARGESKJEMA	OPPRINNELIG	NÅVERENDE	FRAMTIDIG	BYGGHERRER
UTVENDIG VEGG		ca. Grå		NSB ARKITEKT
VINDSKIER				BYGGMESTER
GERIKTER		ca. Hvit		
VINDUER		ca. Hvit		BYGNINGSTYPER
DØRER		7F8 mørkebrun		
HJØRNEBORD				STILPREG

TEGNINGER (ARKIVHENVISNING)	SdB. 2225.R
ELDRE FOTOGRAF	

ANDRE OPPLYSNINGER	UTGITT	DATO	REGISTR.	DATO
	RETTELSES- BLAD	NR	INNFORT DEN	AV
		NR	INNFORT DEN	AV
NR		INNFORT DEN	AV	

NSB - REGISTRERING AV BYGNINGER

UTGITT:
REVIDERT:

STASJONSNR	STASJON/SIFREKNING/ANLEGG	BANE/BILROUTE	DISTRIKT
	NÆRBØ - BRYNE	SØRLANDSBANEN	STAVANGER

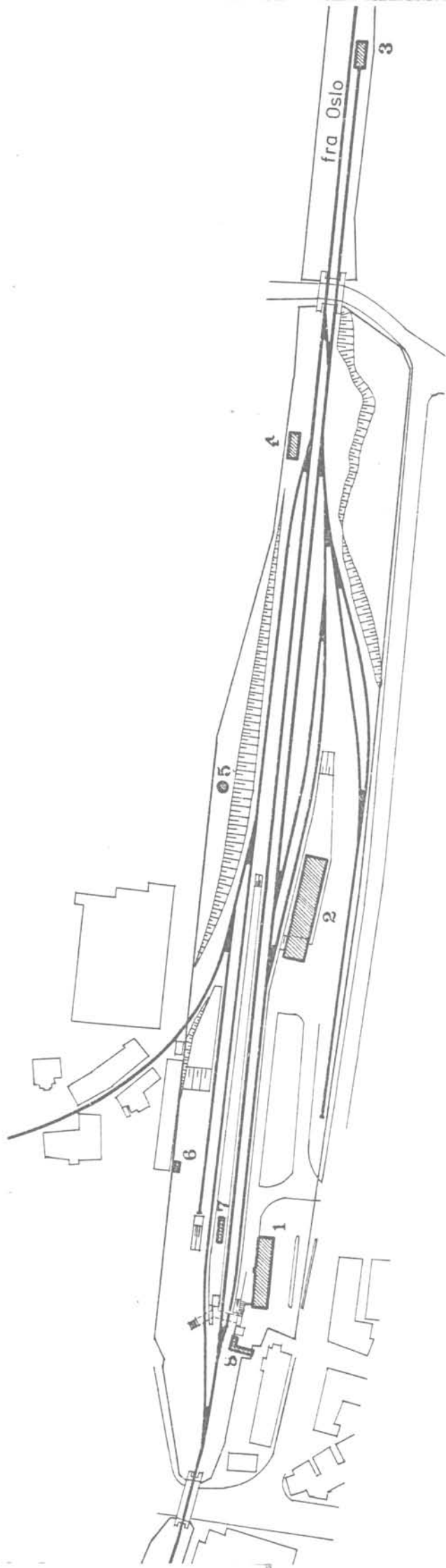
BYGN NR	KILOMETER	BYGNINGSTYPE	ADRESSE	MATRIKSEL GNR BNR	BEBYGD AREAL	ETG	BRUTTO GOLVFLATE	HØVED- MATERIALE	BYGGEAR	TEGNINGER ARKIVNR	MERKNAD	EGET SKJEMA
564,44	Kvilebu		Gjerdo			1		Tre	1960	994a		
565,74	Uvørskur		Hognestad		48	1		Tre	1960			
565,76	Sykkelstall		" "		19	1			1955			
565,81	Kvilebu		" "		9	1		Tre				

NSB · REGISTRERING AV BYGNINGER

UTGITT:
REVIDERT:

STASJONSNR 2223	STASJON/STREKNING/ANLEGG BRYNE STASJON	BANE/BILROUTE SØRLANDSBANEN	DISTRIKT STAVANGER
--------------------	---	--------------------------------	-----------------------

BYGN NR	KILOMETER	BYGNINGSTYPE	ADRESSE	MATRIKkel GNR ENR	BEBYGD AREAL	ETG	BRUTTO GOLVFLATE	HØVED- MATERIALE	BYGGEAR	TEGNINGER ARKIVNR	MERKNAD	EGET SKJEMA
1	569,31	Stasjonsbygning	Bryne		251	2		Mur	1958	Ak 10820		X
2	569,14	Godshus	"		500			Mur/tre	1954	Ak 10386		X
3	568,74	Traktorstall	"		60	1		Tre	1953	Ak 10539		
4	568,92	Kvilebu	"		63	1		Tre	1945	2278		
5	569,09	Vanntårn	"					Mur	1943			
6	569,27	Omformerhus	"		10	1						
7	569,29	Uværskur	"		30	1		Mur		Ak 11219		
8	569,35	Sykelstall	"		20	1		Mur	1953			

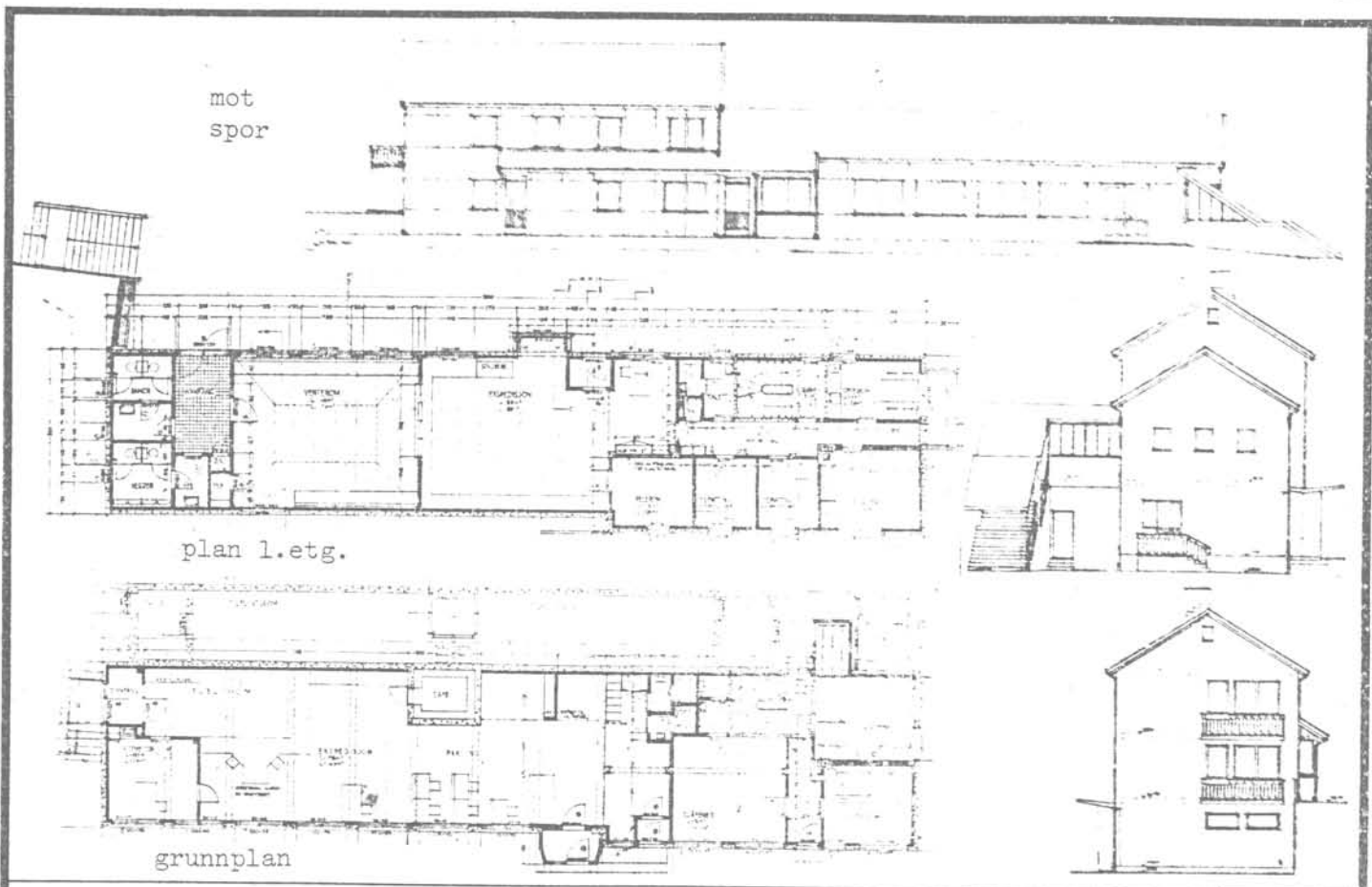



SITUASJONS-	
KART OVER: Bryne stasjon	
BANE-	
STREKNING: 221 Egers.- Stvgr.	
MÅLESTOKK: 1:2500	DATO: mai 1981
UTSNITT AV	
LINJEKART NR.: SdB. 9013	
BUSSHOLDEPLASS I DIREKTE	JA <input checked="" type="checkbox"/> NEI <input type="checkbox"/>
TILKNYTNING TIL STASJONEN?	JA <input checked="" type="checkbox"/> NEI <input type="checkbox"/>
DROBBEHOLDEPLASS I DIREKTE	JA <input checked="" type="checkbox"/> NEI <input type="checkbox"/>
TILKNYTNING TIL STASJONEN?	JA <input checked="" type="checkbox"/> NEI <input type="checkbox"/>

NSB · REGISTRERING AV BYGNINGER

Bak · Had 070379

NAVN BYGNINGENS ART	BRYNE STASJON Stasjonsbygning	STASJONSNR.	2223	BYGN. NR.	1
BANESTREKNING	222 Egersund - Ganddal	KILOMETER	569,31		
KOMMUNE, MATR. NR.	Time	GÅRDSNR.		BRUKSNR.	
ADRESSE	4340 Bryne	DISTRIKT	Stavanger		



TEGNINGEN VISER: Originaltegninger, datert 10/2 1956.

Målestokk 1:300.

OPPRINNELIG BRUKSFØRMÅL	PRIMÆRT Stasjonsbygning: -ekspedisjonslokaler, -Stm.bolig.	SEKUNDÆRT Postkontor. Overnattingsrom.	
NÅVÆRENDE BRUKSFØRMÅL	PRIMÆRT Stasjonsbygning: -ekspedisjonslokaler, -Stm.bolig.	SEKUNDÆRT -overnattingsrom, -relerom. Tilfluksrom. Kontorer (Block Watne).	ANTALL LEILIGHETER: 1 ANTALL OVERNATTINGSROM: 1
FORHOLD TIL ANDRE HUS	Del av anlegg, frittstående.		
FYSISK MILJØ- SAMMENHENG	Mindre tettsted, stasjonsby.		

VERNEVERDI	<input type="checkbox"/>	PRIORITERT	BYGNINGEN PRIORITERES SPESIELT SOM BEVARINGSOBJEKT (EVT. INTERN NSB-FREDNING)	<input type="checkbox"/>	BYGNINGEN ER FREDET I MEDHOLD AV LOV OM KULTURMINNER
	<input type="checkbox"/>	HØY	ENDRINGER SKAL IKKE FORETAS FOR ARKITEKTKONTORET HAR GODKJENT PLANENE. DETTE GJELDER OGSÅ UTSKIFTING AV DØRER, VINDUER, KLEDNING, TAKTEKKING OSV		
	<input checked="" type="checkbox"/>	MIDDELS			
	<input type="checkbox"/>	LAV	ENDRINGER KAN FORETAS UTEN GODKJENNING FRA ARKITEKTKONTORET. DET HENVISES TIL GENERELLE RÅD OG RETNINGSLINJER		
	<input type="checkbox"/>	INGEN			

DIMENSJONER	HØVEDMÅL M 33,8 X 7,5	BEBYGD AREAL M ² 251	ANTALL ETASJER 2	BRUTTO GOLVAREAL M ²
-------------	--------------------------	------------------------------------	---------------------	------------------------------------

BYGNINGSDEL	TYPE.KONSTRUKSJON	INSTALLASJON	MERKNAD
FUNDAMENT	Betongmur.	SKORSTEIN	1 STK
KJELLER UNDERETASJE	Kjeller, betongdekke.	ELEKTRISITET	Innlagt.
YTTERVEGG	Støpte vegger, betong.	OPPVARMING	PRIMÆRT: Olje sentralfyr. SEKUNDÆRT:
FASADEKLEDNING	Betong m. frilagt tilslagsmateriale. Felter m. gule teglfliser under vinduer mot gate.	VANN	Innlagt.
TAKFORM	Saltak.	BAD	Bad i leil.
TAKTEKING	Asbestsementskifer i løpeforbandt.	TOALETT	TYPE: WC ANTALL: 8

VINDUER	Opprinnelige.	DEKOR INNSKRIPSJONER	Ingen.
DORER	Opprinnelige, (panelte dører).	INTERIØR	Nye skillevegger i eksped.- kontor. Venterom som opprinne- lig.

BYGGÅR	ÅR	MERKNAD
	1958	
TILBYGGING OMBYGGING FLYTTING	ÅR	ENDRING

VEDLIKEHOLDS- TILSTAND	TILSTAND:	GOD STAND	BEGYNNENDE FORFALL	FRAMSKPEDET FORFALL	RUIN	EVT. FORFALLSÅRSÅK
	ÅR:	X				Vinduer er glisne.
	1981					

FARGESKJEMA	OPPRINNELIG	NAVÆRENDE	FRAMTIDIG	BYGGHERRE
UTVENDIG VEGG		Grå		NSB
VINDSKIER		4B3 grågul		ARKITEKT NSB-Ak v/ Ina Backer.
GERIKTER				BYGGMESTER
VINDUER		7E6-7 brun		BYGNINGSTYPE
DORER		7E6-7		STILPREG
HJØRNEBORD				

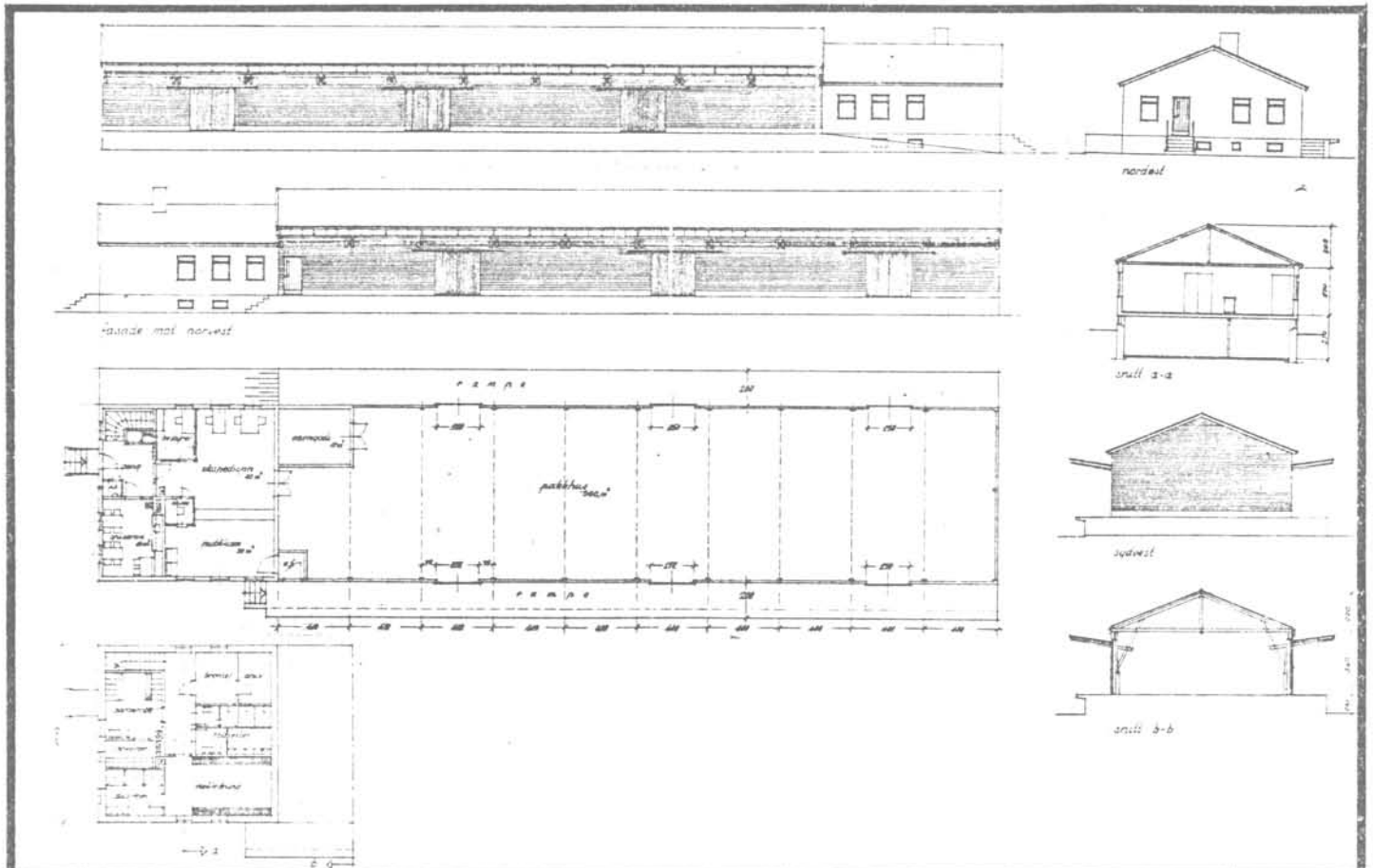

TEGNINGER (ARKIVHENVISNING)	Ak 10820.
ELDRE FOTOGRAF	

ANDRE OPPLYSNINGER	Tidligere navn: Thime, Time (1878 - 1921).	UTGITT	DATO	REGISTR.	DATO
					13.5.81
		RETTELSES- BLAD	NR	INNFORT DEN	AV
		NR	INNFORT DEN	AV	
		NR	INNFORT DEN	AV	

NSB · REGISTRERING AV BYGNINGER

Bak/Hag 07/33.79

NAVN BYGNINGENS ART	BRYNE STASJON Godshus	STASJONSNR.	2223	BYGN NR.	2
BANESTREKNING	222 Egersund - Ganddal	KILOMETER	569,14		
KOMMUNE, MATR. NR.	Time	GÅRDSNR.		BRUKSNR.	
ADRESSE	4340 Bryne	DISTRIKT	Stavanger		



TEGNINGEN VISER: Originaltegninger, datert 31/5 1951.

Målestokk 1:400.

OPPRINNELIG BRUKSFØRMÅL	PRIMÆRT Godshus, ekspedisjons- lokale.	SEKUNDÆRT Garderobe/dusj/spiserom.	
NAVÆRENDE BRUKSFØRMÅL	PRIMÆRT Godshus, ekspedisjons- lokale (NSB/Linjegods).	SEKUNDÆRT Garderobe/dusj.	ANTALL LEILIGHETER: 0 ANTALL OVERNATTINGSROM: 0
FORHOLD TIL ANDRE HUS	Del av anlegg, frittstående.		
FYSISK MILJØ- SAMMENHENG	Mindre tettsted, stasjonsby.		

VERNEVERDI	<input type="checkbox"/> PRIORITERT	BYGNINGEN PRIORITERES SPESIELT SOM BEVARINGSOBJEKT (EVT. INTERN NSB-FREDNING)	<input type="checkbox"/> BYGNINGEN ER FREDET I MEDHOLD AV LOV OM KULTURMINNER
	<input type="checkbox"/> HOY	ENDRINGER SKAL IKKE FORETAS FOR ARKITEKTKONTORET HAR GODKJENT PLANENE. DETTE GJELDER OGSÅ UTSKIFTING AV DØRER, VINDUER, KLEDNING, TAKTEKKING OSV.	
	<input checked="" type="checkbox"/> MIDDELS		
	<input type="checkbox"/> LAV	ENDRINGER KAN FORETAS UTEN GODKJENNING FRA ARKITEKTKONTORET. DET HENVISES TIL GENERELLE RÅD OG RETNINGSLINJER	
	<input type="checkbox"/> INGEN		

DIMENSJONER	HOVEDTAL M 50,0 X 10,0	BEBYGD AREAL M ² 500	ANTALL ETASJER 1	BRUTTO GOLVAREAL M ²
-------------	---------------------------	------------------------------------	---------------------	------------------------------------

BYGNINGSDEL	TYPE, KONSTRUKSJON	INSTALLASJON	MERKNAD
FUNDAMENT	Betongmur.	SKORSTEIN	1 STK
KJELLER UNDERETASJE	1.Oppfylt, betong på kult. 2.Kjeller, betongdekke (i ekspedisjonsfløy).	ELEKTRISITET	Innlagt.
YTTERVEGG	1.Mur av lettbetongblokker. 2.Bindingsverk.	OPPVARMING	PRIMÆRT: Ved/koks. SEKUNDÆRT: Elektrisk.
FASADEKLEDNING	1.Puss. 2.Liggende supanel.	VANN	Innlagt.
TAKFORM	Saltak.	BAD	Dusjrom.
TAKTEKKING	Papp.	TOALETT	TYPE: WC ANTALL: 3

VINDUER	Opprinnelige.	DEKOR INNSKRIPSJONER	Ingen.
DORER	Opprinnelige 1 stk. ny, aluminium, i ny åpning på sørvegg (1981).	INTERIOR	

BYGGEÅR	ÅR 1954	MERKNAD
TILBYGGING OMBYGGING FLYTTING	ÅR 1977	ENDRING Ekspedisjonslokaler ominnredet.

VEDLIKEHOLDS- TILSTAND	TILSTAND:	I GOD STAND	BEGYNNENDE FORFALL	FRAMSKREDET FORFALL	RUIN	EVT. FORFALLSÅRSÅK
	ÅR:	1981	X			

FARGESKJEMA	OPPRINNELIG	NAVÆRENDE	FRAMTIDIG	BYGGHERRER
UTVENDIG VEGG		4B-C3/grå		NSB
VINDSKIER		4B-C3 blekgul		ARKITEKT NSB-Ak v/ Julia Kristiansen
GERIKTER				BYGGMESTER
VINDUER		4B-C3		BYGNINGSTYPE
DORER		4B-C3		STILPREG
HJØRNEBORD				

TEGNINGER (ARKIVHENVISNING)	Ak 10386.
ELDRE FOTOGRAF	

ANDRE OPPLYSNINGER	UTGITT	DATO	REGISTR.	DATO 13.5.81
	RETTELSES- BLAD	NR	INNFORT DEN	AV
		NR	INNFORT DEN	AV
	NR	INNFORT DEN	AV	

NSB - REGISTRERING AV BYGNINGER

UTGITT:
REVIDERT:

STASJONSNR	STASJON/STREKNING/ANLEGG	BANE/BILROUTE	DISTRIKT
	BRYNE - KLEPP	SØRLANDSBANEN	STAVANGER

BYGN NR	KILOMETER	BYGNINGSTYPE	ADRESSE	MATRIKKEL GNR BNR	BEBYGD AREAL	ETG	BRUTTO GOLVFLATE	HØVED- MATERIALE	BYGGEAR	TEGNINGER ARKIVNR	MERKNAD	EGET SKJEMA
	571,60	Kvilebu	Løland			1		Tre	1960	994a		



NSB · REGISTRERING AV BYGNINGER

UTGITT:
REVIDERT:

STASJONSNR

STASJON/STREKNING/ANLEGG

BAHE/BILROUTE

DISTRIKT

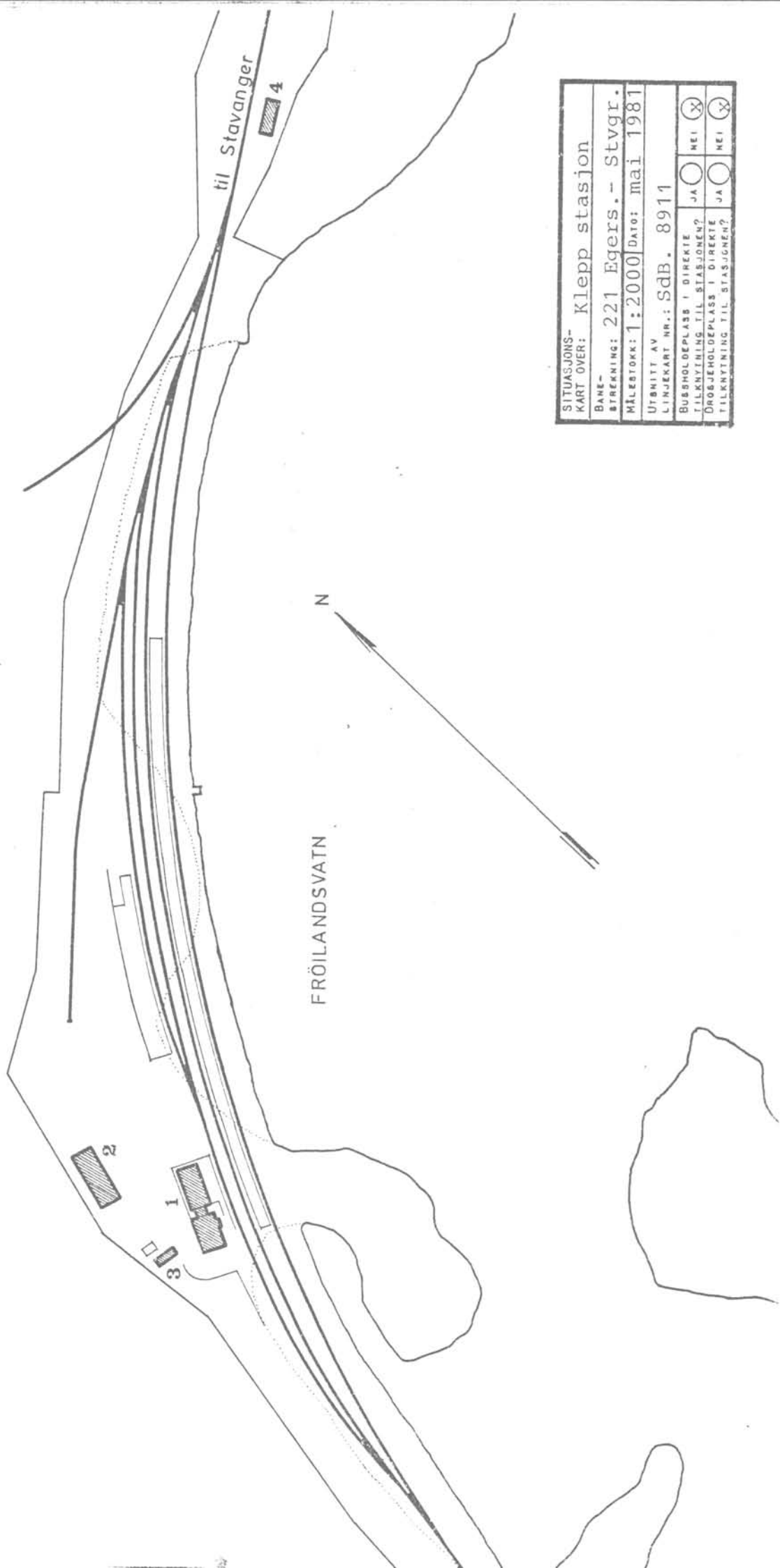
2224

KLEPP STASJON

SØRLANDSBANEN

STAVANGER

BYGN NR	KILOMETER	BYGNINGSTYPE	ADRESSE	MATRIKkel GNR BNR	BEBYGG AREAL	ETG	BRUTTO GOLVFLATE	HØVED- MATERIALE	BYGGEAR	TEGNINGER ARKIVNR	MERKNAD	EGET SKJEMA
1	573,95	Stasjonsbygning	Klepp		145	1½		Mur/tre	1959	Ak 10530	M.godshus - tilbygg	X
2	573,97	Bussgarasje	" "		184	1		Tre	1960	SdB 1812.2		X
3	573,94	Sykkelstall	" "		17	1		Tre	1959			
4	574,36	Kvilebu	" "			1		Tre				

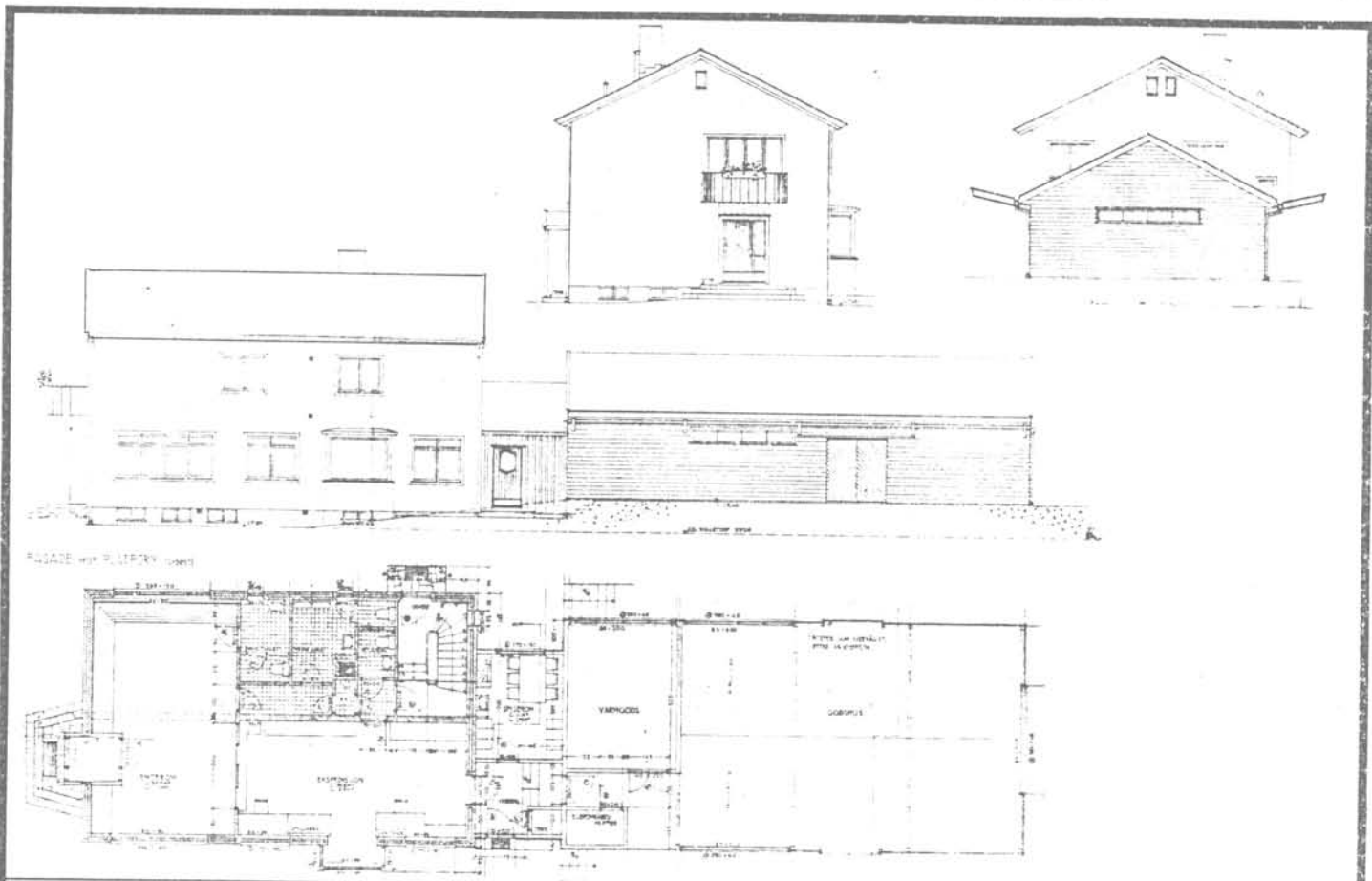



SITUASJONS- KART OVER: Klepp stasjon	
BANE- STREKING: 221 Egers. - Stvgr.	
MÅLSTOKK: 1:2000	DATE: mai 1981
UTSNITT AV LINJEKART NR.: SdB. 8911	
BUSSHOLDEPLASS I DIREKTE TILKNYTNING TIL STASJONEN?	JA <input type="radio"/> NEI <input checked="" type="radio"/>
DROGJEHOLDEPLASS I DIREKTE TILKNYTNING TIL STASJONEN?	JA <input type="radio"/> NEI <input checked="" type="radio"/>

NSB · REGISTRERING AV BYGNINGER

Bak: Had 0703.79

NAV BYGNINGENS ART	KLEPP STASJON Stasjonsbygning	STASJONSNR 2224	BYGN.NR 1
BANESTREKNING	222 Egersund - Ganddal	KILOMETER	573,95
KOMMUNE, MATR. NR.	Klepp	GÅRDSNR	BRUKSNR.
ADRESSE	4062 Klepp	DISTRIKT	Stavanger



TEGNINGEN VISER: Originaltegninger, datert 22/9 1955.

Målestokk 1:250.

OPPRINNELIG BRUKSFORMÅL	PRIMÆRT Stasjonsbygning: eksped.lok. Stm.bolig, godshus	SEKUNDÆRT	
NAVÆRENDE BRUKSFORMÅL	PRIMÆRT Stasjonsbygning: eksped.lok. Stm.bolig, godshus	SEKUNDÆRT	ANTALL LEILIGHETER: 1 ANTALL OVERNATTINGSROM:
FORHOLD TIL ANDRE HUS	Sammenbygd med godshus		
FYSISK MILJØ- SAMMENHENG	Mindre tettsted. Stasjonsby		

VERNEVERDI	<input type="checkbox"/> PRIO- RITERT	BYGNINGEN PRIORITERES SPESIELT SOM BEVA- RINGSOBJEKT (EVT. INTERN NSB-FREDNING)	<input type="checkbox"/> BYGNINGEN ER FREDET I MEDHOLD AV LOV OM KULTURMINNER
	<input type="checkbox"/> HØY	ENDRINGER SKAL IKKE FORETAS FOR ARKITEKTKONTORET HAR GODKJENT PLANENE. DETTE GJELDER OGSÅ UTSKIFTING AV DØRER, VINDUER, KLEDNING, TAKTEKKING OSV.	
	<input checked="" type="checkbox"/> MIDDELS		
	<input type="checkbox"/> LAV	ENDRINGER KAN FORETAS UTEN GODKJENNING FRA ARKITEKTKONTORET. DET HENVISES TIL GENE- RELLE RÅD OG RETNINGSLINJER.	
	<input type="checkbox"/> INGEN		

DIMENSJONER	HOVEDTAL M 32,6 X 8,9	BEBYGD AREAL M ² 145	ANTALL ETASJER 2 / 1	BRUTTO GOLVAREAL M ²
-------------	--------------------------	------------------------------------	-------------------------	------------------------------------

BYGNINGSDEL	TYPE, KONSTRUKSJON	INSTALLASJON	MERKNAD
FUNDAMENT	Betongmur	SKORSTEIN	1 STK.
KJELLER UNDERETASJE	1.Kjeller, betongdekke. 2.Oppfylt, betong på kult, (godshus).	ELEKTRISITET	Innlagt
YTTERVEGG	1.Teglmur (hulmur). 2.Bindingsverk, (godsh.)	OPPVARMING	PRIMÆRT: Olje sentralfyr (ny SEKUNDÆRT: 1980)
FASADEKLEDNING	1.Puss. 2.Liggende supanel. 3.Stående tømmermannspanel (inngangsparti til venter.)	VANN	Innlagt
TAKFORM	Saltak	BAD	Innlagt
TAKTEKING	1.Asbestsementskifer i løpeforbandt. 2.Papp.	TOALETT	TYPE: WC ANTALL: 4

VINDUER	Opprinnelige (teakvinduer, to- fags).	DEKOR INNSKRIPSJONER	Ingen.
DØRER	Opprinnelige (panelte dører).	INTERIOR	Som opprinnelig (pusset og malt).

BYGGEÅR	AR 1959	MERKNAD
TILBYGGING OMBYGGING FLYTTING	AR	ENDRING

VEDLIKEHOLDS- TILSTAND	TILSTAND AR:	I GOD STAND	BEGYNNENDE FORFALL	FRAMSKREDET FORFALL	RUIN	EVT FORFALLSÅRSÅK
	1981	X				

FARGESKJEMA	OPPRINNELIG	NAVÆRENDE	FRAMTIDIG	BYGGHERRE
UTVENDIG VEGG		4-5B6/5B8 gråoransj/		NSB
VINDSKIER		" " oransjegul		ARKITEKT
GERIKTER		4A-B3 blekgul		NSB-Ak v/ Ina Backer
VINDUER		7E8 brun		BYGGMESTER
DØRER		7E8		BYGNINGSTYPE
HJØRNEBORD				STILPREG


TEGNINGER (ARKIVHENVISNING)	Ak 10530
ELDRE FOTOGRAF	

ANDRE OPPLYSNINGER	Forslag om å installere dusj i varmerommet.	UTGITT	DATO	REGISTR	DATO
					14.5.81
		RETTELSES- BLAD	NR	INNFORT DEN	AV
			NR	INNFORT DEN	AV

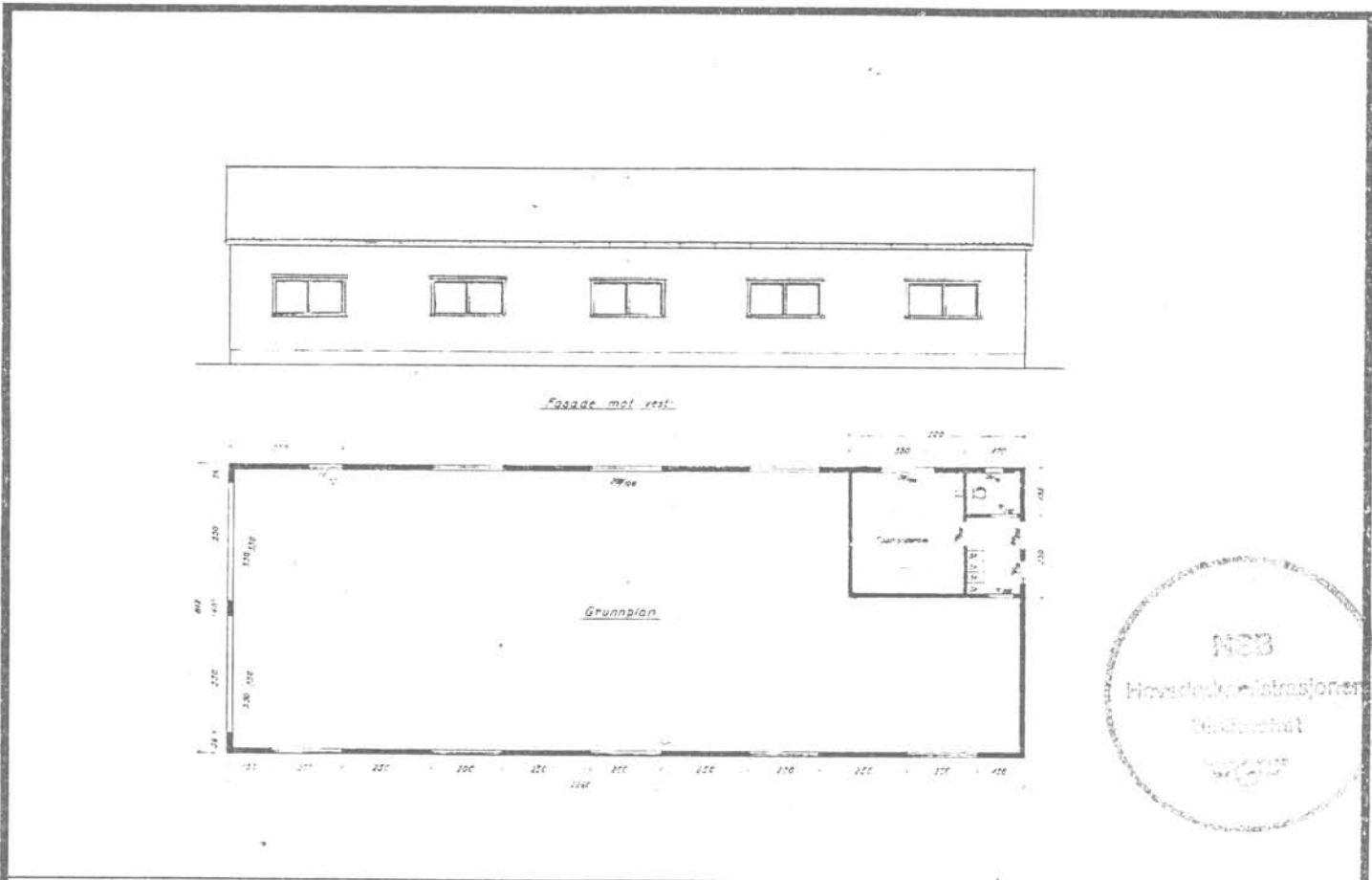
NSB · REGISTRERING AV BYGNINGER

Bak/Had 070379

NAVN BYGNINGENS ART	KLEPP STASJON Bussgarasje	STASJONSNR.	2224	BYGN NR.	2
BANESTREKNING	222 Egersund - Ganddal	KILOMETER	573,97		
KOMMUNE.MATR.NR.	Klepp	GARDSNR.		BRUKSNR.	
ADRESSE	4062 Klepp stasjon	DISTRIKT	Stavanger		



FOTO



TEGNINGEN VISER: Originaltegning ?, datert 17/7 1959.

Målestokk 1:200.

OPPRINNELIG BRUKSFØRMÅL	PRIMÆRT Bussgarasje, m. oppholds- rom.	SEKUNDÆRT	
NÅVERENDE BRUKSFØRMÅL	PRIMÆRT Bussgarasje, m. oppholds- rom.	SEKUNDÆRT	ANTALL LEILIGHETER: 0 ANTALL OVERNATTINGSROM: 0
FORHOLD TIL ANDRE HUS	Del av anlegg, frittstående.		
FYSISK MILJØ- SAMMENHENG	Mindre tettsted, stasjonsby.		

VERNEVERDI	<input type="checkbox"/> PRIO- RITERT	BYGNINGEN PRIORITERES SPESIELT SOM BEVA- RINGSOBJEKT (EVT INTERN NSB-FREDNING)	<input type="checkbox"/> BYGNINGEN ER FREDET I MEDHOLD AV LOV OM KULTURMINNER
	<input type="checkbox"/> HØY	ENDRINGER SKAL IKKE FORETAS FOR ARKITEKTKONTORET HAR GODKJENT PLANENE. DETTE GJELDER OGSÅ UTSKIFTING AV DØRER, VINDUER, KLEDNING, TAKTEKKING OSV.	
	<input type="checkbox"/> MIDDELS		
	<input checked="" type="checkbox"/> LAV	ENDRINGER KAN FORETAS UTEN GODKJENNING FRA ARKITEKTKONTORET. DET HENVISES TIL GENE- RELLE RÅD OG RETNINGSLINJER.	
	<input type="checkbox"/> INGEN		

DIMENSJONER	HOVEDTAL M 22,6 X 8,1	BEBYGD AREAL M ² 184	ANTALL ETASJER 1	BRUTTO GOLVAREAL M ²
-------------	--------------------------	------------------------------------	---------------------	------------------------------------

BYGNINGSDEL	TYPE, KONSTRUKSJON	INSTALLASJON	MERKNAD
FUNDAMENT	Betongmur.	SKORSTEIN	0 STK.
KJELLER UNDERETASJE	Oppfylt, betong på kult.	ELEKTRISITET	Innlagt.
		OPPVARMING	PRIMÆRT: Elektrisk. SEKUNDÆRT:
YTTERVEGG	Bindingsverk.	VANN	Innlagt.
FASADEKLEDNING	Asbestsementplater.	BAD	
TAKFORM	Saltak.	TOALETT	TYPE: WC
TAKTEKKING	Krum tegl-takstein (rød).		ANTALL: 1

VINDUER	Opprinnelige.	DEKOR INNSKRIPSJONER	Ingen.
DØRER	Opprinnelige, (2 aluminiumporter, 1 panelt dør).	INTERIØR	

BYGGÅR	ÅR	MERKNAD
	1960	
TILBYGGING OMBYGGING FLYTTING	ÅR	ENDRING

VEDLIKEHOLDS- TILSTAND	TILSTAND ÅR:	I GOD STAND	BEGYNNENDE FORFALL	FRAMSKREDET FORFALL	RUIN	EVT. FORFALLSÅRSÅK
	1981	X				

FARGESKJEMA	OPPRINNELIG	NAVÆRENDE	FRAMTIDIG	BYGGHERRER
UTVENDIG VEGG		Grå		NSB
VINDSKIER		ca.Hvit		ARKITEKT
GERIKTER		ca.Hvit		BYGGMESTER
VINDUER		ca.Hvit		BYGNINGSTYPE
DØRER		Alu./7E8 brun		STILPREG
HJØRNEBORD				

TEGNINGER (ARKIVHENVISNING)	SdB. 1812.2
ELDRE FOTOGRAF	


ANDRE OPPLYSNINGER	UTGITT	DATO	REGISTR.	DATO	
				14.5.81	
	RETTELSESB- BLAD	NR	INNFORT DEN	AV	
		NR	INNFORT DEN	AV	
NR		INNFORT DEN	AV		

NSB - REGISTRERING AV BYGNINGER

UTGITT:
REVIDERT:

STASJONSNR	STASJON/S TREKNING-/ANLEGG	BANE/BILROUTE	DISTRIKT
	KLEPP - GANDDAL	SØRLANDSBANEN	STAVANGER

BYGN NR	KILOMETER	BYGNINGSTYPE	ADRESSE	MATRIKEL GNR BNR	BEBYGD AREAL	ETG	BRUTTO GOLVFLATE	HOVED- MATERIALE	BYGGEAR	TEGNINGER ARKIVNR	MERKNAD	EGET SKJEMA
	575,32	Kvilebu	Engelsvold			1		Tre			Revet ?	
	577,31	Kvilebu	Orstad			1		Tre		994a		
	576,10	Uværskur	Øksnevad-Porten			1		Tre	1960			




NSB - REGISTRERING AV BYGNINGER

UTGITT:
REVIDERT:

STASJONSNR 2225	STASJON/S TREKNING/ANLEGG GANDDAL STASJON	BANE/BILROUTE SØRLANDSBANEN (JÆRBANEN)	DISTRIKT STAVANGER
--------------------	--	---	-----------------------

BYGN NR	KILOMETER	BYGNINGSTYPE	ADRESSE	MATRIKkel GNR BNR	BEBYGD AREAL	ETG	BRUTTO GOLVFLATE	HØVED-MATERIALE	BYGGEAR	TEGNINGER ARKIVNR	MERKNAD	EGET SKIEMA
1	580,56	Ekspedisjonshus	Ganddal		99	1		Tre	1935	Sba 1431		X
2	580,82	Elektrolager/verkst.	"		216	1		Tre	1954	Ak 10406		X
3	580,85	Traktorstall	"		108	1		Tre	1955	Ak 10539		X
4	580,88	Kvilebu	"		48	1		Tre	1960			
5	580,08	Kvilebu	"		25	1		Tre	1948/60			
6		Elektro-bolig	Elgvn. 12	47/226	53	2		Tre	1953	Ak 10101	V.12	X
7		Elektro-bolig	Elgvn. 14	"	53	2		Tre	1953	Ak 10101	V.12	X
8		Elektro-bolig	Elgvn. 16	"	53	2		Tre	1953	Ak 10101	V.12	X
9		Elektro-bolig	Bjørnevn. 13	"	106	2		Tre	1954	Ak 10102	V.22	X
10		Elektro-bolig	Bjørnevn. 15	"	106	2		Tre	1954	Ak 10102	V.22	X
11		Elektro-bolig	Bjørnevn. 17	"	106	2		Tre	1955	Ak 10102	V.22	X
12		Elektro-bolig	Bjørnevn. 19	"	106	2		Tre	1055	Ak 10102	V.22	X



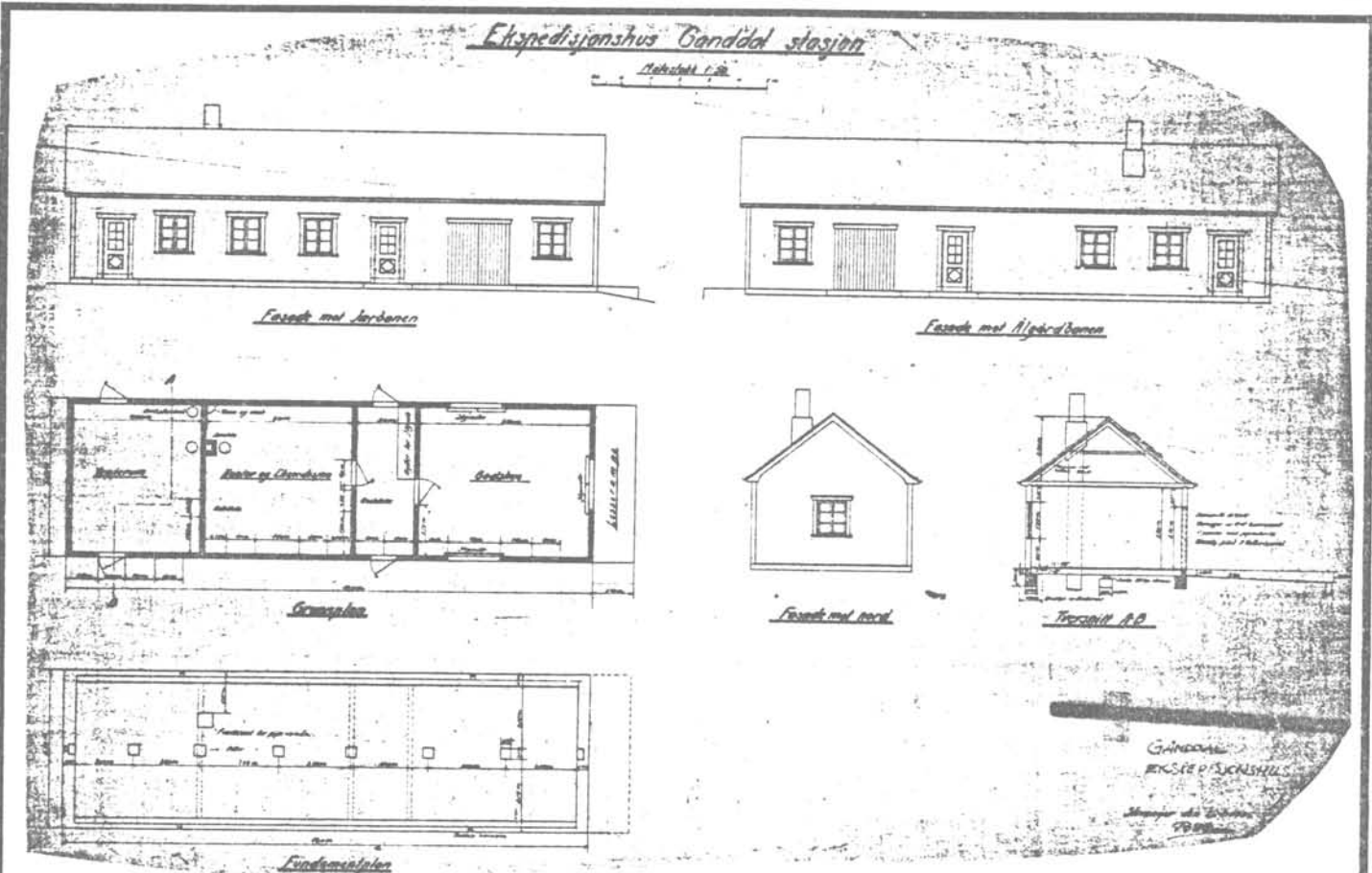


SITUASJONS-		Ganddal stasjon			
KART OVER:					
BANE-					
STREKNING:	221 Egers.- Stvgr.				
MÅLSTOKK:	1:4000	DATE:	mai 1981		
UTSNITT AV	LINJENKART NR.: SdB. 10492				
BUSSHOLDEPLASS I DIREKTE	TILKNYTNING TIL STASJONEN?	JA	<input type="radio"/>	NEI	<input checked="" type="radio"/>
DROSJEHOLDEPLASS I DIREKTE	TILKNYTNING TIL STASJONEN?	JA	<input type="radio"/>	NEI	<input checked="" type="radio"/>

NSB · REGISTRERING AV BYGNINGER

Bak/Had 070379

NAVN BYGNINGENS ART	GANDDAL STASJON Ekspedisjonshus	STASJONSNR. 2225	BYGN NR. 1
BANESTREKNING	222 Egersund - Ganddal	KILOMETER 580,56	
KOMMUNE.MATR.NR.	Sandnes	GÅRDSNR.	BRUKSNR.
ADRESSE	4310 ganddal	DISTRIKT	Stavanger



TEGNINGEN VISER: Anleggets tegning, datert 22/1 1935 i Stavanger. Målestokk 1:250.

OPPRINNELIG BRUKSFORMÅL	PRIMÆRT Ekspedisjonshus: -eksedisjonslokaler, -godsrom.	SEKUNDÆRT	
NAVÆRENDE BRUKSFORMÅL	PRIMÆRT Lager. Stillverksrom.	SEKUNDÆRT	ANTALL LEILIGHETER: 0 ANTALL OVERNATTINGSROM: 0
FORHOLD TIL ANDRE HUS	Del av anlegg, frittstående.		
FYSISK MILJØ- SAMMENHENG	Mindre tettsted, stasjonsby.		

VERNEVERDI	<input type="checkbox"/> PRIO- RITERT	BYGNINGEN PRIORITERES SPESIELT SOM BEVA- RINGSOBJEKT (EVT INTERN NSB-FREDNING)	<input type="checkbox"/> BYGNINGEN ER FREDET I MEDHOLD AV LOV OM KULTURMINNER
	<input type="checkbox"/> HØY	ENDRINGER SKAL IKKE FORETAS FØR ARKITEKTKONTORET HAR GODKJENT PLANENE. DETTE GJELDER OGSÅ UTSKIFTING AV DØRER, VINDUER, KLEDNING, TAKTEKKING OSV.	
	<input checked="" type="checkbox"/> MIDDELS		
	<input type="checkbox"/> LAV	ENDRINGER KAN FORETAS UTEN GODKJENNING FRA ARKITEKTKONTORET. DET HENVISES TIL GENE- RELLE RÅD OG RETNINGSLINJER.	
	<input type="checkbox"/> INGEN		

DIMENSJONER	HØVEDTAL M 24,0 X 5,6	BEEYGD AREAL M ² 99	ANTALL ETASJER 1	BRUTTO GOLVAREAL M ²
-------------	--------------------------	-----------------------------------	---------------------	------------------------------------

BYGNINGSDEL	TYPE.KONSTRUKSJON	INSTALLASJON	MERKNAD
FUNDAMENT	Betongmur.	SKORSTEIN	1 STK
KJELLER UNDERETASJE	Kjeller, betongdekke.	ELEKTRISITET	Innlagt.
		OPPVARMING	PRIMERT: SEKUNDÆRT:
YTTERVEGG	Bindingsverk.	VANN	Innlagt.
FASADEKLEDNING	Liggende trepanel, weatherboard.	BAD	
TAKFORM	Saltak.	TOALETT	TYPE WC (Toaletter i kjeller, inn- gang fra uts.
TAKTEKKING	Krum tegl-takstein (rød).		ANTALL 2

VINDUER	Opprinnelige (m. sprosser). I stillverksutbygg hele ruter m. dobbelt glass.	DEKOR INNSKRIPSJONER	Ingen.
DORER	Opprinnelige.	INTERIØR	

BYGGÅR	AR 1935	MERKNAD
TILBYGGING OMBYGGING FLYTTING	AR 1953	ENDRING Bygninga flyttet på området (ca. 6 m.)?
	1953	Tilbygd nytt venterom med kjeller, og eksped.kontor med stillverks- utbygg. Gammel del ominnredet til godshus (?).

VEDLIKEHOLDS- TILSTAND	TILSTAND	I GOD STAND	BEGYNNENDE FORFALL	FRAMSKREDET FORFALL	RUIN	EVT. FORFALLSÅRSÅK
	AR:					
	1981	X				

FARGESKJEMA	OPPRINNELIG	NÅVERENDE	FRAMTIDIG	BYGGHERRE
UTVENDIG VEGG		9F7 mørkebrun		NSB
VINDSKIER		9F7		ARKITEKT
GERIKTER		9F7		Anlegget Moi - Stavanger?
VINDUER		4B-C3 grågul		BYGGMESTER
DORER		9D-E8 rødbrun		BYGNINGSTYPE
HJØRNEBORD		9F7		STILPREG

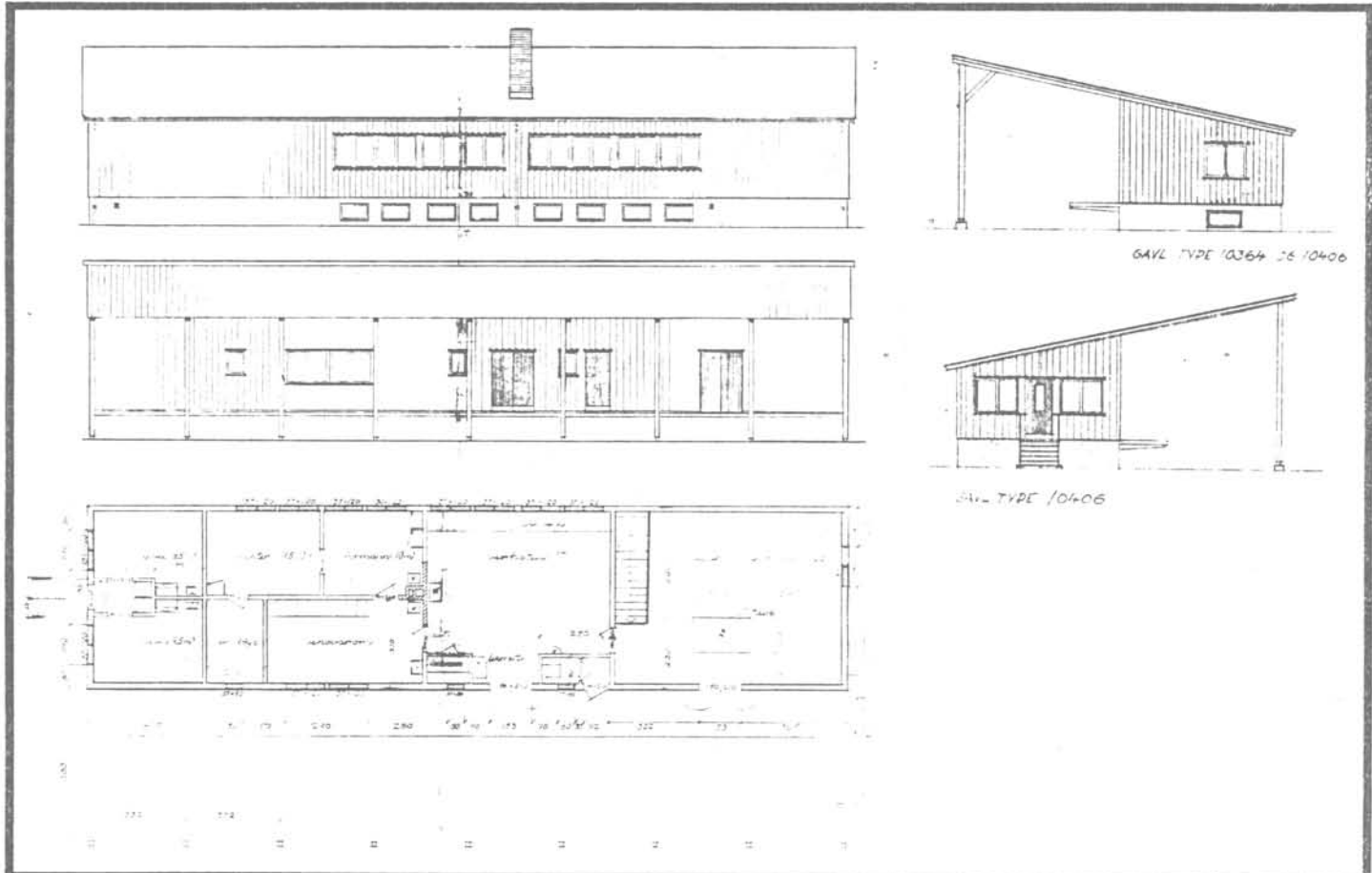
TEGNINGER (ARKIVHENVISNING)	Sba 1431. + Ak 10157 (endringer i 1953 ikke utført i overensstemmelse med tegningene).
ELDRE FOTOGRAF	

ANDRE OPPLYSNINGER	Venterommet er avlåst og ikke i bruk, det samme gjelder toalettanlegget. Stasjonen het tidligere "Høiland" (1878 - 1917).	UTGITT	DATO	REGISTR.	DATO
		RETTELSES- BLAD	NR	INNFØRT DEN	AV
			NR	INNFØRT DEN	AV
		NR	INNFØRT DEN	AV	

NSB · REGISTRERING AV BYGNINGER

Bak/Had 0703.79

NAVN BYGNINGENS ART	GANDDAL STASJON Verksted og lager, Elektro	STASJONSNR 2225	BYGN NR 2
BANESTREKNING	222 Egersund - Ganddal	KILOMETER	580,82
KOMMUNE.MATR.NR.	Sandnes	GÅRDSNR.	BRUKSNR
ADRESSE	4310 Ganddal	DISTRIKT	Stavanger



TEGNINGEN VISER: Originaltegninger, datert 10/5 1953.

Målestokk 1:250.

OPPRINNELIG BRUKSFØRMÅL	PRIMÆRT Elektroverksted, lager,	SEKUNDÆRT Hybler (2 stk.)	
NÅVÆRENDE BRUKSFØRMÅL	PRIMÆRT Elektroverksted, lager, spiserom.	SEKUNDÆRT	ANTALL LEILIGHETER: 0 ANTALL OVERNATTINGSROM: 0
FORHOLD TIL ANDRE HUS	Del av anlegg, frittstående.		
FYSISK MILJØ- SAMMENHENG	Mindre tettsted, stasjonsby.		

VERNEVERDI	<input type="checkbox"/> PRIO- RITERT	BYGNINGEN PRIORITERES SPESIELT SOM BEVA- RINGSOBJEKT (EVT. INTERN NSB-FREDNING)	<input type="checkbox"/> BYGNINGEN ER FREDET I MEDHOLD AV LOV OM KULTURMINNER
	<input type="checkbox"/> HØY	ENDRINGER SKAL IKKE FORETAS FOR ARKITEKTKONTORET HAR GODKJENT PLANENE. DETTE GJELDER OGSÅ UTSKIFTING AV DØRER, VINDUER, KLEDNING, TAKTEKKING OSV	
	<input type="checkbox"/> MIDDELS		
	<input checked="" type="checkbox"/> LAV	ENDRINGER KAN FORETAS UTEN GODKJENNING FRA ARKITEKTKONTORET. DET HENVISES TIL GENE- RELLE RÅD OG RETNINGSLINJER.	
	<input type="checkbox"/> INGEN		

DIMENSJONER	HOVEDMÅL M 26,7 x 6,7	BEBYGD AREAL M ² 216	ANTALL ETASJER 1	BRUTTO GOLVAREAL M ²
-------------	--------------------------	------------------------------------	---------------------	------------------------------------

BYGNINGSDEL	TYPE, KONSTRUKSJON	INSTALLASJON	MERKNAD
FUNDAMENT	Betongmur.	SKORSTEIN	1 STK
KJELLER UNDERETASJE	Kjeller, betongdekke.	ELEKTRISITET	
YTTERVEGG	Bindingsverk.	OPPVARMING	PRIMÆRT: Elektrisk. SEKUNDÆRT: Ved.
FASADEKLEDNING	Stående tømmermannspanel.	VANN	Innlagt.
TAKFORM	Pulttak.	BAD	Dusj.
TAKTEKKING	Korrugerte aluminiumsplater.	TOALETT	TYPE: WC ANTALL: 1

VINDUER	Opprinnelige (to-fags). Skiftet 2 stk. (til spiserom, termoglass).	DEKOR INNSKRIPSJONER	
DØRER	Opprinnelige. Dør til hybler er fjernet.	INTERIOR	

BYGGÅR	AR 1954	MERKNAD
TILBYGGING OMBYGGING FLYTTING	AR 1980	ENDRING Hyblene ominnredet til spiserom/lager, 1 dusj installert.

VEDLIKEHOLDS- TILSTAND	TILSTAND:	I GOD STAND	BEGYNNENDE FORFALL	FRAMSKREDET FORFALL	RUIN	EVT. FORFALLSÅRSÅK
	AR:					
	1981	X				

FARGESKJEMA	OPPRINNELIG	NAVERENDE	FRAMTIDIG	BYGGHERRE
UTVENDIG VEGG		4C3-4 grågul,		NSB
VINDSKIER		4C3-4 "beige"		ARKITEKT
GERIKTER		(ca.hvit)		NSB-Ak v/ Gunnar Nordtveit
VINDUER		ca.hvit		BYGGMESTER
DØRER		ca.grå		BYGNINGSTYPE
HJØRNEBORD		4C3-4		ja
				STILPREG


TEGNINGER (ARKIVHENVISNING)	Ak 10406
ELDRE FOTOGRAF	

ANDRE OPPLYSNINGER	UTGITT	DATO	REGISTR.	DATO	
				9.5.81	
	RETTELSESB- BLAD	NR	INNFORT DEN	AV	
		NR	INNFORT DEN	AV	
NR		INNFORT DEN	AV		

NSB · REGISTRERING AV BYGNINGER

Bak./Had 0703.79

NAVN BYGNINGENS ART	GANDDAL STASJON Traktorstall	STASJONSNR 2225	BYGN.NR. 3
BANESTREKNING	222 Egersund - Ganddal	KILOMETER 580,85	
KOMMUNE. MATR.NR	Sandnes	GÅRDSNR	BRUKSNR.
ADRESSE	4310 Ganddal	DISTRIKT	



TEGNING

TEGNINGEN VISER:

OPPRINNELIG BRUKSFØRMÅL	PRIMÆRT Traktorstall	SEKUNDÆRT	
NÅVÆRENDE BRUKSFØRMÅL	PRIMÆRT Traktorstall, garasje	SEKUNDÆRT	ANTALL LEILIGHETER: 0 ANTALL OVERNATTINGSROM: 0
FORHOLD TIL ANDRE HUS	Del av anlegg, frittstående.		
FYSISK MILJØ- SAMMENHENG	Mindre tettsted, stasjonsby.		

VERNEVERDI	<input type="checkbox"/>	PRIORITERT	BYGNINGEN PRIORITERES SPESIELT SOM BEVARINGSOBJEKT (EVT. INTERN NSB-FREDNING)	<input type="checkbox"/>	BYGNINGEN ER FREDET I MEDHOLD AV LOV OM KULTURMINNER
	<input type="checkbox"/>	HØY	ENDRINGER SKAL IKKE FORETAS FØR ARKITEKTKONTORET HAR GODKJENT PLANENE. DETTE GJELDER OGSÅ UTSKIFTING AV DØRER, VINDUER, KLEDNING, TAKTEKKING OSV		
	<input type="checkbox"/>	MIDDELS			
	<input checked="" type="checkbox"/>	LAV	ENDRINGER KAN FORETAS UTEN GODKJENNING FRA ARKITEKTKONTORET. DET HENVISES TIL GENERELLE RÅD OG RETNINGSLINJER.		
	<input type="checkbox"/>	INGEN			

DIMENSJONER	HOVEDMÅL M	BEBYGG AREAL M ² 108	ANTALL ETASJER 1	BRUTTO GOLVAREAL M ²
-------------	---------------	------------------------------------	---------------------	------------------------------------

BYGNINGSDEL	TYPE, KONSTRUKSJON	INSTALLASJON	MERKNAD
FUNDAMENT	Betongmur	SKORSTEIN	STK 0
KJELLER UNDERETASJE	Smøregrav, oppfylt, betong på kult	ELEKTRISITET	Innlagt
YTTERVEGG	Bindingsverk	OPPVARMING	PRIMERT SEKUNDÆRT Elektrisk
FASADEKLEDNING	Stående trepanel m. over og underligger- bord	VANN	Ikke innlagt
TAKFORM	Saltak	BAD	0
TAKTEKKING	Korrugerte aluminiumsplater	TOALETT	TYPE ANTALL 0

VINDUER	Opprinnelige	DEKOR INNSKRIPSJONER	Ingen
DØRER	Opprinnelige	INTERIØR	

BYGGÅR	ÅR 1955	MERKNAD
TILBYGGING OMBYGGING FLYTTING	ÅR	ENDRING Traktorstallen er forlenget

VEDLIKEHOLDS- TILSTAND	TILSTAND ÅR:	I GOD STAND	BEGYNNENDE FORFALL	FRAMSKREDET FORFALL	RUIN	EVT FORFALLSÅRSÅK
		1981	X			

FARGESKJEMA	OPPRINNELIG	NAVERENDE	FRAMTIDIG	BYGGHERRE
UTVENDIG VEGG		4C3-4 Grågul (beige)		NSB
VINDSKIER		4C3-4		ARKITEKT NSB-AK
GERIKTER				BYGGMESTER
VINDUER		Lys grå		BYGNINGSTYPE Ja
DØRER		Porter: 4C3-4 Dør: Mørkgrå		STILPREG
HJØRNEBORD				

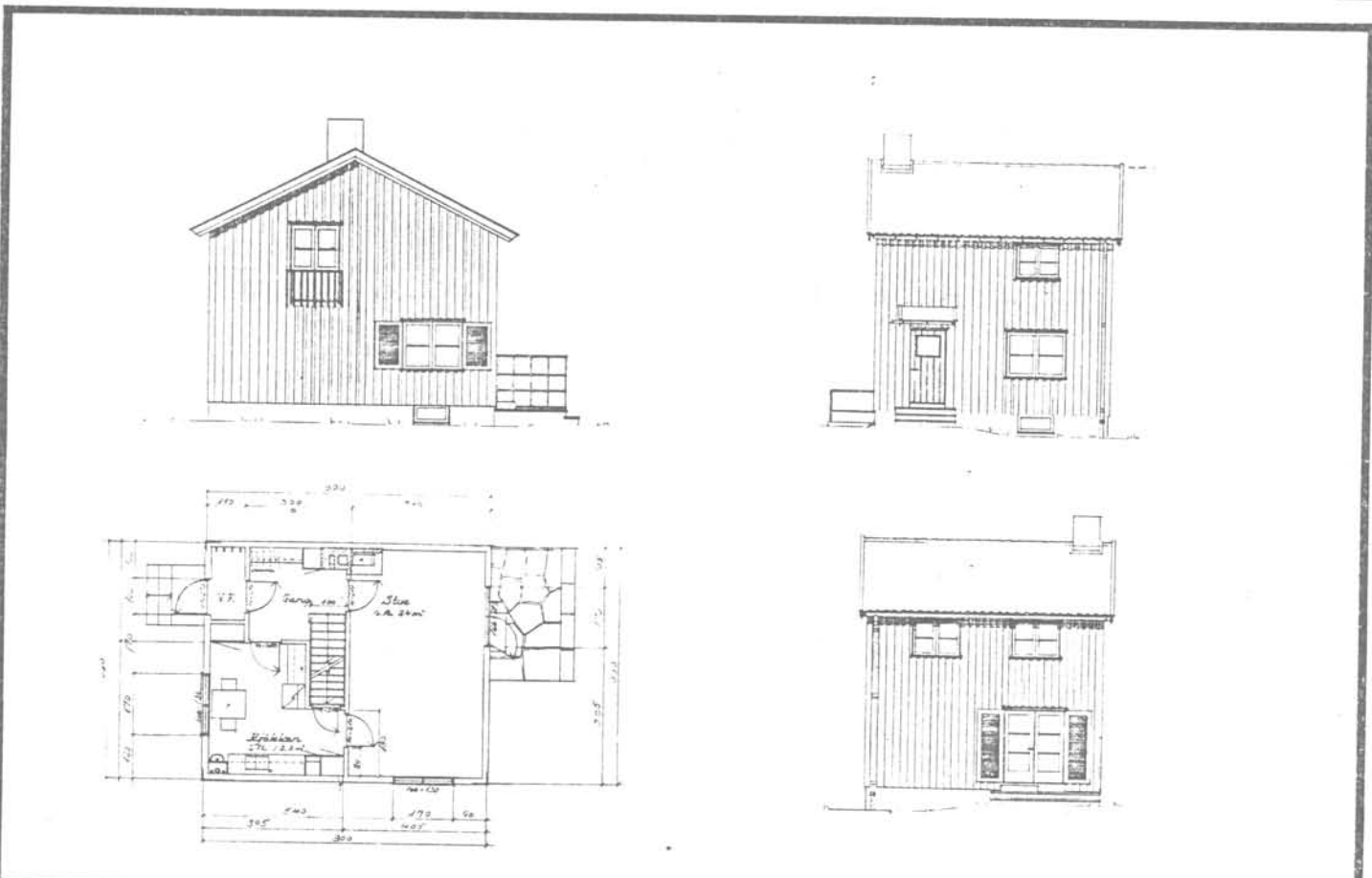
TEGNINGER (ARKIVHENVISNING)	Ak 10539
ELDRE FOTOGRAF	

ANDRE OPPLYSNINGER	UTGITT	DATO	REGISTR.	DATO 9.5.81
	RETTELSES- BLAD	NR.	INNFORT DEN	AV
		NR.	INNFORT DEN	AV
		NR.	INNFORT DEN	AV

NSB · REGISTRERING AV BYGNINGER

Bak/Had 0703.79

NAVN BYGNINGENS ART	GANDDAL STASJON Elektrobolig	STASJONSNR.	2225	BYGN NR.	6
BANESTREKNING	222 Egersund - Stavanger	KILOMETER			
KOMMUNE.MATR.NR.	Sandnes	GARDSNR.	47	BRUKSNR.	226
ADRESSE	Elgveien 12, 4310 Ganddal	DISTRIKT	Stavanger		



TEGNINGEN VISER: Originaltegninger, datert 28/9 1949.

Målestokk 1:200.

OPPRINNELIG BRUKSFORMAL	PRIMÆRT Funksjonærbolig.	SEKUNDÆRT	
NAVÆRENDE BRUKSFORMAL	PRIMÆRT Funksjonærbolig.	SEKUNDÆRT	ANTALL LEILIGHETER: 1
			ANTALL OVERNATTINGSROM: 0
FORHOLD TIL ANDRE HUS	Del av anlegg, frittstående.		
FYSISK MILJØ- SAMMENHENG	Mindre tettsted, stasjonsby.		

VERNEVERDI	<input type="checkbox"/> PRIO- RITERT	BYGNINGEN PRIORITERES SPESIELT SOM BEVA- RINGSOBJEKT (EVT INTERN NSB-FREDNING)	<input type="checkbox"/> BYGNINGEN ER FREDET I MEDHOLD AV LOV OM KULTURMINNER
	<input type="checkbox"/> HØY	ENDRINGER SKAL IKKE FORETAS FØR ARKITEKTKONTORET HAR GODKJENT PLANENE. DETTE GJELDER OGSÅ UTSKIFTING AV DØRER, VINDUER, KLEDNING, TAKTEKKING OSV.	
	<input checked="" type="checkbox"/> MIDDELS		
	<input type="checkbox"/> LAV	ENDRINGER KAN FORETAS UTEN GODKJENNING FRA ARKITEKTKONTORET. DET HENVISES TIL GENE- RELLE RÅD OG RETNINGSLINJER.	
	<input type="checkbox"/> INGEN		

DIMENSJONER	HOVED'IAL M 6,6 x 8	BEBYGD AREAL M ² 53	ANTALL ETASJER 2	BRUTTO GOLVAREAL M ²
-------------	------------------------	-----------------------------------	---------------------	------------------------------------

BYGNINGSDEL	TYPE KONSTRUKSJON	INSTALLASJON	MERKNAD
FUNDAMENT	Betongmur	SKORSTEIN	STK. 1
KJELLER UNDERETASJE	Kjeller, trebjelkelag	ELEKTRISITET	Innlagt
YTTERVEGG		OPPVARMING	PRIMÆRT: Ved SEKUNDERT: Elektrisk
FASADEKLEDNING	Liggende trepanel, weatherboard	VANN	Innlagt
TAKFORM	Saltak	BAD	Innlagt
TAKTEKKING	Skifer "lapp"	TOALETT	TYPE WC ANTALL 1

VINDUER	Opprinnelige (to-fags m. midt-sprosse). Skiftet 1.stk. (vippevindu.)	DEKOR INNSKRIPSJONER	Ingen
DØRER	Opprinnelige.	INTERIOR	Opprinnelig

BYGGEÅR	ÅR 1953	MERKNAD
TILBYGGING OMBYGGING FLYTTING	ÅR	ENDRING

VEDLIKEHOLDS- TILSTAND	TILSTAND ÅR:	I GOD STAND	BEGYNNENDE FORFALL	FRAMSKREDET FORFALL	RUIN	EVT. FORFALLSÅRSÅK
		1981	X			

FARGESKJEMA	OPPRINNELIG	NAVERENDE	FRAMTIDIG	BYGGHERRE
UTVENDIG VEGG		4B-C8 Dyp gul		NSB
VINDSKIER		ca. Hvit		ARKITEKT NSB-Ak v/Gunnar Nordtvedt
GERIKTER		ca. Hvit		BYGGMESTER
VINDUER		ca. Hvit		
DØRER		4C 3-4 Grågul (Beige)		BYGNINGSTYPE V. 12
HJØRNEBORD				STILPREG

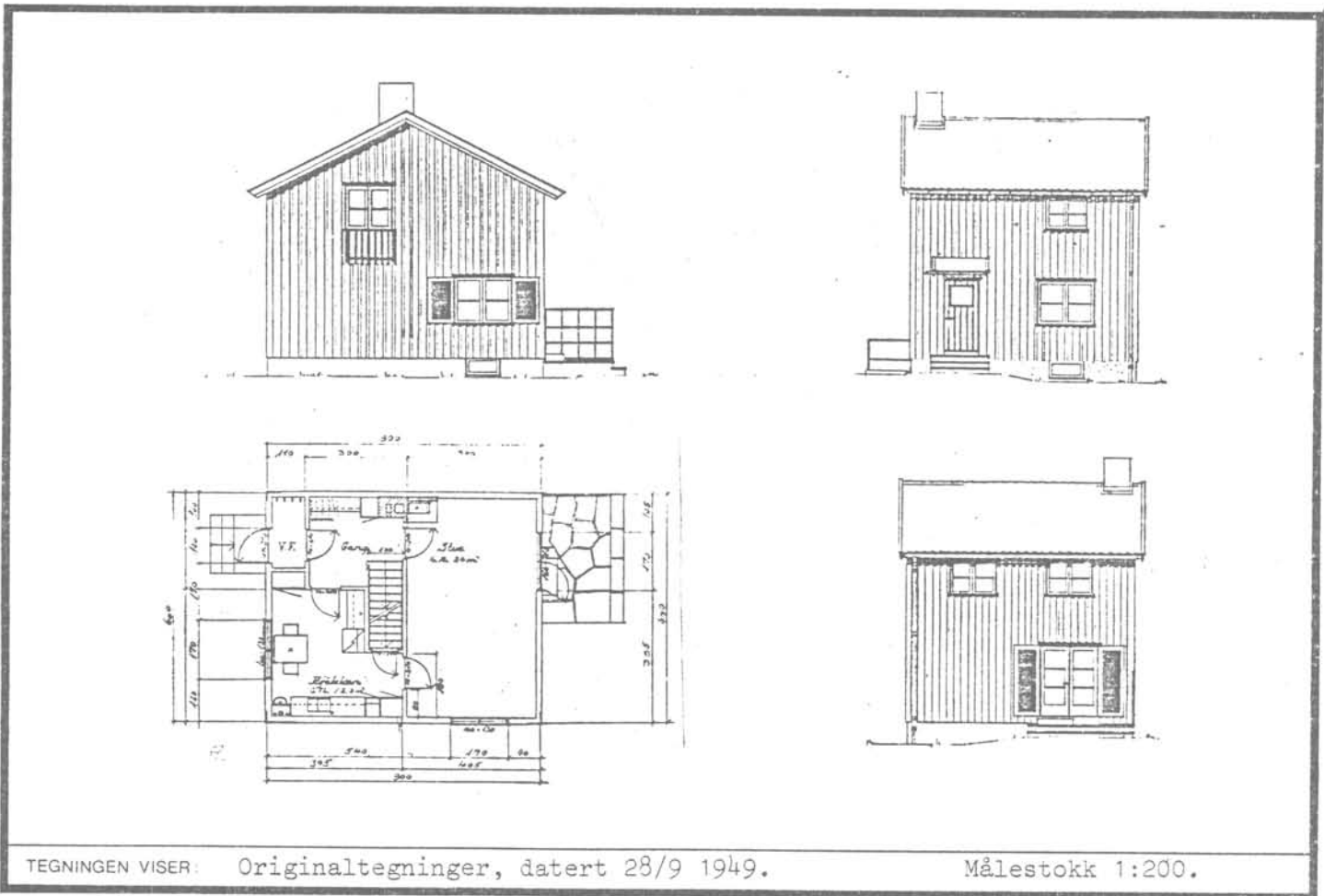
TEGNINGER (ARKIVHENVISNING)	Ak 10101
ELDRE FOTOGRAF	

ANDRE OPPLYSNINGER	UTGITT	DATO	REGISTR	DATO	
				2.5.81	
	RETTELSES- BLAD	NR	INNFORT DEN	AV	
		NR	INNFORT DEN	AV	
NR		INNFORT DEN	AV		

NSB · REGISTRERING AV BYGNINGER

Bak/Had 0703.79

NAVN BYGNINGENS ART	Ganddal stasjon Elektrobolig	STASJONSNR 2225	BYGN NR 7
BANESTREKNING	222 Egersund - Ganddal	KILOMETER	
KOMMUNE.MATR.NR.	Sandnes	GÅRDSNR 47	BRUKSNR 226
ADRESSE	Elgveien 14, 4310 Ganddal	DISTRIKT Stavanger	



TEGNINGEN VISER: Originaltegninger, datert 28/9 1949.

Målestokk 1:200.

OPPRINNELIG BRUKSFØRMÅL	PRIMÆRT Funksjonærbolig.	SEKUNDÆRT	
NÅVÆRENDE BRUKSFØRMÅL	PRIMÆRT Funksjonærbolig.	SEKUNDÆRT	ANTALL LEILIGHETER: 1
			ANTALL OVERNATTINGSROM: 0
FORHOLD TIL ANDRE HUS	Del av anlegg, frittstående.		
FYSISK MILJØ- SAMMENHENG	Mindre tettsted, stasjonsby.		

VERNEVERDI	<input type="checkbox"/> PRIORITYERT	BYGNINGEN PRIORITYERES SPESIELT SOM BEVARINGSOBJEKT (EVT. INTERN NSB-FREDNING)	<input type="checkbox"/> BYGNINGEN ER FREDET I MEDHOLD AV LOV OM KULTURMINNER
	<input type="checkbox"/> HØY	ENDRINGER SKAL IKKE FORETAS FØR ARKITEKTKONTORET HAR GODKJENT PLANENE. DETTE GJELDER OGSÅ UTSKIFTING AV DØRER, VINDUER, KLEDNING, TAKTEKKING OSV	
	<input checked="" type="checkbox"/> MIDDELS		
	<input type="checkbox"/> LAV	ENDRINGER KAN FORETAS UTEN GODKJENNING FRA ARKITEKTKONTORET. DET HENVISES TIL GENERELLE RÅD OG RETNINGSLINJER.	
	<input type="checkbox"/> INGEN		

DIMENSJONER	HOVEDTAL M 6,6 x 8,0	BEBYGD AREAL M ² 53	ANTALL ETASJER 2	BRUTTO GOLVAREAL M ²
-------------	-------------------------	-----------------------------------	---------------------	------------------------------------

BYGNINGSDEL	TYPE. KONSTRUKSJON	INSTALLASJON	MERKNAD
FUNDAMENT	Betongmur.	SKORSTEIN	1 STK
KJELLER UNDERETASJE	Kjeller, trebjelkelag.	ELEKTRISITET	Innlagt
YTTERVEGG	Bindingsverk.	OPPVARMING	PRIMÆRT: Ved SEKUNDÆRT: Elektrisk
FASADEKLEDNING	Liggende trepanel, weatherboard.	VANN	Innlagt
TAKFORM	Saltak.	BAD	Innlagt
TAKTEKKING	Skifer "lapp".	TOALETT	TYPE: WC ANTALL: 1

VINDUER	Opprinnelige (to-fags m. midt-sprosse). Skiftet 1 stk. (gavl mot vest, vippevindu).	DEKOR INNSKRIPSJONER	Ingen
DØRER	Opprinnelige.	INTERIOR	

BYGGEÅR	AR 1953	MERKNAD
TILBYGGING OMBYGGING FLYTTING	AR	ENDRING

VEDLIKEHOLDS- TILSTAND	TILSTAND:	I GOD STAND	BEGYNNENDE FORFALL	FRAMSKREDET FORFALL	RUIN	EVT FORFALLSÅRSÅK
	AR:					
	1981	X				

FARGESKJEMA	OPPRINNELIG	NAVERENDE	FRAMTIDIG	BYGGHERRE
UTVENDIG VEGG		4B-C8 dypgul		NSB
VINDSKIER		ca.hvit		ARKITEKT NSB-Ak v/Gunnar Nordtvedt
GERIKTER		ca.hvit		BYGGMESTER
VINDUER		ca.hvit		BYGNINGSTYPE V.12
DØRER		4C3-4 grågul		STILPREG
HJØRNEBORD				

TEGNINGER (ARKIVHENVISNING)	Ak 10101
ELDRE FOTOGRAF.	

ANDRE OPPLYSNINGER	UTGITT	DATO	REGISTR.	DATO	
				9.5.81	
	RETTELSES- BLAD	NR	INNFORT DEN	AV	
		NR	INNFORT DEN	AV	
NR		INNFORT DEN	AV		

NSB · REGISTRERING AV BYGNINGER

Bak/Had 0703.79

NAVN BYGNINGENS ART	GANDDAL STASJON Elektrobolig	STASJONSNR 2225	BYGN. NR. 8
BANESTREKNING	222 Egersund - Stavanger	KILOMETER	
KOMMUNE, MATR. NR.	Sandnes	GÅRDSNR 47	BRUKSNR 226
ADRESSE	Elgveien 16, 4310 Ganddal	DISTRIKT Stavanger	



TEGNINGEN VISER: Originaltegninger, datert 28/9 1949. Målestokk 1:200.	

OPPRINNELIG BRUKSFORMAL	PRIMÆRT Funksjonærbolig.	SEKUNDÆRT	
NÅVÆRENDE BRUKSFORMAL	PRIMÆRT Funksjonærbolig.	SEKUNDÆRT	ANTALL LEILIGHETER: 1 ANTALL OVERNATTINGSROM: 0
FORHOLD TIL ANDRE HUS	Del av anlegg, frittstående.		
FYSISK MILJØ- SAMMENHENG	Mindre tettsted, stasjonsby.		

VERNEVERDI	<input type="checkbox"/> PRIO- RITERT	BYGNINGEN PRIORITERES SPESIELT SOM BEVA- RINGSOBJEKT (EVT. INTERN NSB-FREDNING)	<input type="checkbox"/> BYGNINGEN ER FREDET I MEDHOLD AV LOV OM KULTURMINNER
	<input type="checkbox"/> HOY	ENDRINGER SKAL IKKE FORETAS FØR ARKITEKTKONTORET HAR GODKJENT PLANENE. DETTE GJELDER OGSÅ UTSKIFTING AV DØRER, VINDUER, KLEDNING, TAKTEKKING OSV.	
	<input checked="" type="checkbox"/> MIDDELS		
	<input type="checkbox"/> LAV	ENDRINGER KAN FORETAS UTEN GODKJENNING FRA ARKITEKTKONTORET. DET HENVISES TIL GENE- RELLE RÅD OG RETNINGSLINJER.	
	<input type="checkbox"/> INGEN		

DIMENSJONER	HØVEDMÅL M 6,6 x 8,0	BEBYGD AREAL M ² 53	ANTALL ETASJER 2	BRUTTO GOLVAREAL M ²
-------------	-------------------------	-----------------------------------	---------------------	------------------------------------

BYGNINGSDEL	TYPE. KONSTRUKSJON	INSTALLASJON	MERKNAD
FUNDAMENT	Betongmur	SKORSTEIN	1 STK
KJELLER UNDERETASJE	Kjeller, trebjelkelag.	ELEKTRISITET	Innlagt
YTTERVEGG	Bindingsverk.	OPPVARMING	PRIMÆRT: Ved SEKUNDÆRT: Elektrisk
FASADEKLEDNING	Liggende trepanel, weatherboard.	VANN	Innlagt
TAKFORM	Saltak.	BAD	Innlagt
TAKTEKKING	Asbestsementskifer i løpeforbandt.	TOALETT	TYPE WC ANTALL 1

VINDUER	Opprinnelige (to-fags m. midt-sprosse). Skiftet 1 stk. (gavl mot vest, vippevindu).	DEKOR INNSKRIPSJONER	Ingen
DØRER	Opprinnelige	INTERIØR	

BYGGGEAR	ÅR 1953	MERKNAD
TILBYGGING OMBYGGING FLYTTING	ÅR	ENDRING

VEDLIKEHOLDS- TILSTAND	TILSTAND ÅR:	I GOD STAND	BEGYNNENDE FORFALL	FRAMSKREDET FORFALL	RUIN	EVT FORFALLSÅRSÅK
	1981	X				

FARGESKJEMA	OPPRINNELIG	NAVERENDE	FRAMTIDIG	BYGGHERRE
UTVENDIG VEGG		4B-C8 dypgul		NSB
VINDSKIER		ca.hvit		ARKITEKT
GERIKTER		ca.hvit		NSB-Ak v/Gunnar Nordtvedt
VINDUER		ca.hvit		BYGGMESTER
DØRER		4C3-4 grågul		BYGNINGSTYPE
HJORNEBORD				V.12
				STILPREG

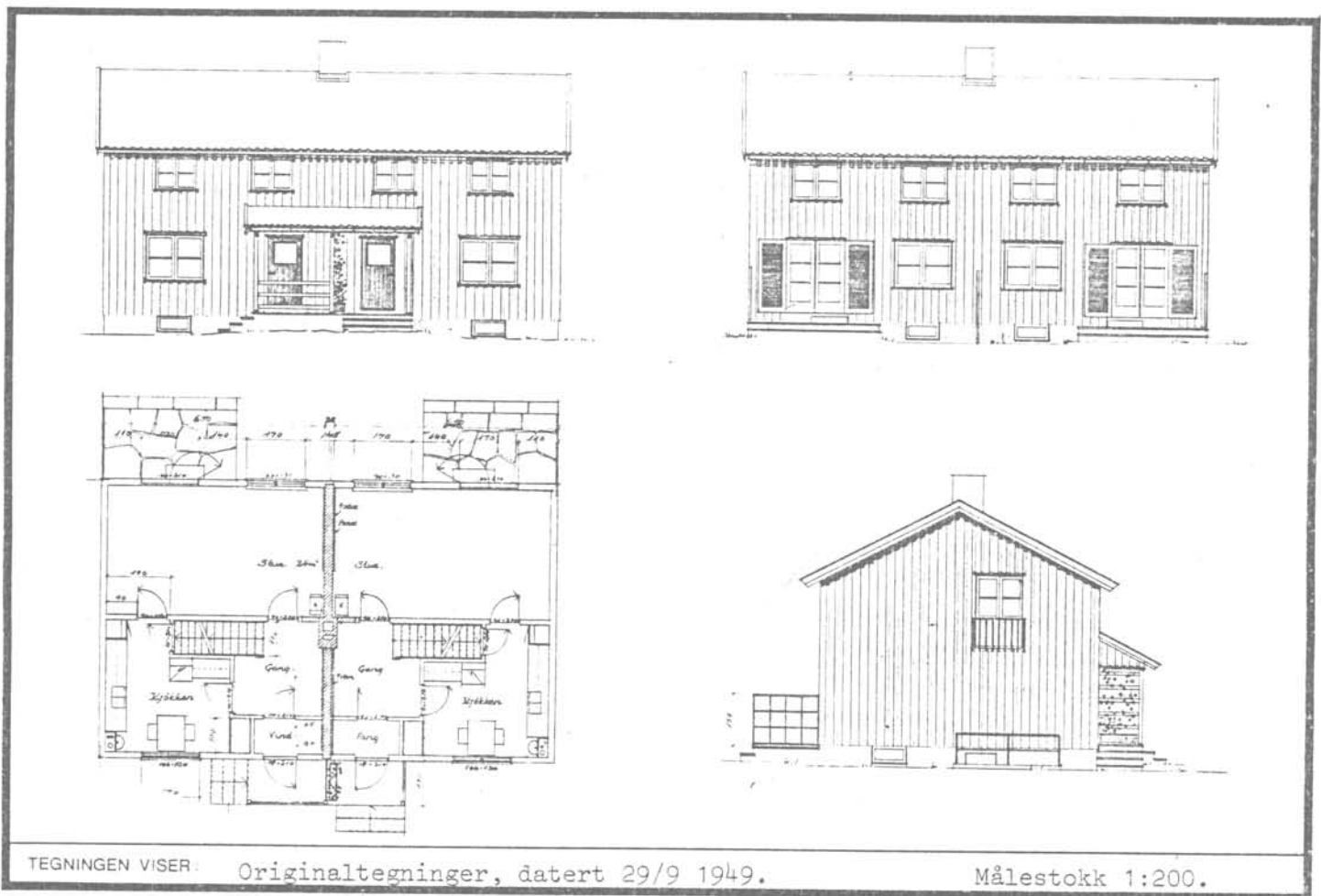
TEGNINGER (ARKIVHENVISNING)	Ak 10101
ELDRE FOTOGRAF	

ANDRE OPPLYSNINGER	UTGITT	DATE	REGISTR.	DATE
				9.5.81
	RETTELSES- BLAD	NR	INNFORT DEN	AV
		NR	INNFORT DEN	AV
NR		INNFORT DEN	AV	

NSB · REGISTRERING AV BYGNINGER

Bak/Had 0703/79

NAVN BYGNINGENS ART	GANDDAL STASJON Elektrobolig	STASJONSNR 2225	BYGN NR. 9
BANESTREKNING	222 Egersund - Ganddal	KILOMETER	
KOMMUNE, MATR. NR.	Sandnes	GARDSNR 47	BRUKSNR 226
ADRESSE	Bjørneveien 13, 4310 Ganddal	DISTRIKT Stavanger	



TEGNINGEN VISER: Originaltegninger, datert 29/9 1949.

Målestokk 1:200.

OPPRINNELIG BRUKSFØRMÅL	PRIMÆRT Funksjonærbolig.	SEKUNDÆRT	
NAVÆRENDE BRUKSFØRMÅL	PRIMÆRT Funksjonærbolig. (1 leilighet p.t. tom)	SEKUNDÆRT	ANTALL LEILIGHETER: 2
FORHOLD TIL ANDRE HUS	Del av anlegg, frittstående.		
FYSISK MILJØ- SAMMENHENG	Mindre tettsted, stasjonsby.		

VERNEVERDI	<input type="checkbox"/> PRIO- RITERT	BYGNINGEN PRIORITYERES SPESELT SOM BEVA- RINGSOBJEKT (EVT. INTERN NSB-FREDNING)	<input type="checkbox"/> BYGNINGEN ER FREDET I MEDHOLD AV LOV OM KULTURMINNER
	<input type="checkbox"/> HØY	ENDRINGER SKAL IKKE FORETAS FOR ARKITEKTKONTORET HAR GODKJENT PLANENE. DETTE GJELDER OSGÅ UTSKIFTING AV DØRER, VINDUER, KLEDNING, TAKTEKKING OSV	
	<input checked="" type="checkbox"/> MIDDELS		
	<input type="checkbox"/> LAV	ENDRINGER KAN FORETAS UTEN GODKJENNING FRA ARKITEKTKONTORET. DET HENVISES TIL GENE- RELLE RÅD OG RETNINGSLINJER	
	<input type="checkbox"/> INGEN		

DIMENSJONER	HØVEDTAL M 13,3 x 8,0	BEBYGD AREAL M ² 106	ANTALL ETASJER 2	BRUTTO GOLVAREAL M ²
-------------	--------------------------	------------------------------------	---------------------	------------------------------------

BYGNINGSDEL	TYPE, KONSTRUKSJON	INSTALLASJON	MERKNAD
FUNDAMENT	Betongmur	SKORSTEIN	1 STK
KJELLER UNDERETASJE	Kjeller, trebjelkelag	ELEKTRISITET	Innlagt
YTTERVEGG	Bindingsverk	OPPVARMING	PRIMÆRT: Ved SEKUNDÆRT: Elektrisk
FASADEKLEDNING	Liggende trepanel, weatherboard.	VANN	Innlagt
TAKFORM	Saltak	BAD	Innlagt
TAKTEKKING	Asbestsementskifer i løpeforbandt	TOALETT	TYPE: WC ANTALL 2

VINDUER	Opprinnelige (to-fags m. midt-sprosse). Skiftet 2 stk. (vippevinduer).	DEKOR INNSKRIPSJONER	Ingen
DORER	Opprinnelige.	INTERIOR	

BYGGEÅR	AR 1954	MERKNAD
TILBYGGING OMBYGGING FLYTTING	AR	ENDRING

VEDLIKEHOLDS- TILSTAND	TILSTAND AR:	I GOD STAND	BEGYNNENDE FORFALL	FRAMSKREDET FORFALL	RUIN	EVT. FORFALLSÅRSÅK
	1981	X				Vinduer er dårlige. Malingslitasje vestveg

FARGESKJEMA	OPPRINNELIG	NAVERENDE	FRAMTIDIG	BYGGHERRE
UTVENDIG VEGG		27D4 grågrønn		NSB
VINDSKIER		ca.hvit		ARKITEKT
GERIKTER		ca.hvit		NSB-Ak v/Gunnar Nordtvedt
VINDUER		ca.hvit		BYGGMESTER
DORER		4C3-4 grågul		BYGNINGSTYPE
HJORNEBORD				V.22
				STILPREG

TEGNINGER (ARKIVHENVISNING)	Ak 10102
ELDRE FOTOGRAF	

ANDRE OPPLYSNINGER	UTGITT	DATO	REGISTR	DATO
				9.5.81
	RETTELSES- BLAD	NR	INNFORT DEN	AV
		NR	INNFORT DEN	AV
		NR	INNFORT DEN	AV

NSB · REGISTRERING AV BYGNINGER

Bak/Had 070379

NAVN BYGNINGENS ART	GANDDAL STASJON Elektrobolig	STASJONSNR 2225	BYGN NR 10
BANESTREKNING	222 Egersund - Ganddal	KILOMETER	
KOMMUNE, MATR. NR.	Sandnes	GÅRDSNR 47	BRUKSNR 226
ADRESSE	Bjørneveien 15, 4310 Ganddal	DISTRIKT Stavanger	



TEGNINGEN VISER: Originaltegninger, datert 29/9 1949.

Målestokk 1:200.

OPPRINNELIG BRUKSFORMAL	PRIMÆRT Funksjonærbolig	SEKUNDÆRT	
	NÅVÆRENDE BRUKSFORMAL	PRIMÆRT Funksjonærbolig	SEKUNDÆRT
FORHOLD TIL ANDRE HUS	Del av anlegg, frittstående.		
FYSISK MILJØ- SAMMENHENG	Mindre tettsted, stasjonsby.		
VERNEVERDI	<input type="checkbox"/> PRIO- RITERT	BYGNINGEN PRIORITERES SPESIELT SOM BEVA- RINGSOBJEKT (EVT. INTERN NSB-FREDNING)	<input type="checkbox"/> BYGNINGEN ER FREDET I MEDHOLD AV LOV OM KULTURMINNER
	<input type="checkbox"/> HØY	ENDRINGER SKAL IKKE FORETAS FOR ARKITEKTKONTORET HAR GODKJENT PLANENE. DETTE GJELDER OGSÅ UTSKIFTING AV DØRER, VINDUER, KLEDNING, TAKTEKKING OSV	
	<input checked="" type="checkbox"/> MIDDELS		
	<input type="checkbox"/> LAV <input type="checkbox"/> INGEN	ENDRINGER KAN FORETAS UTEN GODKJENNING FRA ARKITEKTKONTORET. DET HENVISES TIL GENE- RELLE RÅD OG RETNINGSLINJER.	

DIMENSJONER	HOVEDTAL M 13,3 x 8,0	BEBYGD AREAL M ² 106	ANTALL ETASJER 2	BRUTTO GOLVAREAL M ²
-------------	--------------------------	------------------------------------	---------------------	------------------------------------

BYGNINGSDEL	TYPE.KONSTRUKSJON	INSTALLASJON	MERKNAD
FUNDAMENT	Betongmur	SKORSTEIN	1 stk.
KJELLER UNDERETASJE	Kjeller, trebjelkelag	ELEKTRISITET	Innlagt
		OPPVARMING	PRIMÆRT: Ved SEKUNDÆRT: Elektrisk
YTTERVEGG	Bindingsverk	VANN	Innlagt
FASADEKLEDNING	Liggende trepanel, weatherboard	BAD	Innlagt
TAKFORM	Saltak	TOALETT	TYPE: WC
TAKTEKKING	Asbestsementskifer i løpeforbandt		ANTALL 2

VINDUER	Opprinnelige (to-fags m. midt-sprosse). Skifet 2 stk. (vippe-vinduer).	DEKOR INNSKRIFSJONER	Ingen
DØRER	Opprinnelige (panelte dører).	INTERIOR	

BYGGÅR	AR 1954	MERKNAD
TILBYGGING OMBYGGING FLYTTING	AR	ENDRING

VEDLIKEHOLDS- TILSTAND	TILSTAND:	I GOD STAND	BEGYNNENDE FORFALL	FRAMSKREDET FORFALL	RUIN	EVT. FORFALLSARSAK
	AR:					
	1981	X				Vinduer er dårlige.

FARGESKJEMA	OPPRINNELIG	NAVERENDE	FRAMTIDIG	BYGGHERRE
UTVENDIG VEGG		4B5-6 grågul		NSB ARKITEKT
VINDSKIER		ca.hvit		NSB-Ak v/Gunnar Nordtvedt BYGGMESTER
GERIKTER		ca.hvit		
VINDUER		ca.hvit		BYGNINGSTYPE V.22 STILPREG
DØRER		4C3-4 grågul		
HJORNEBORD				

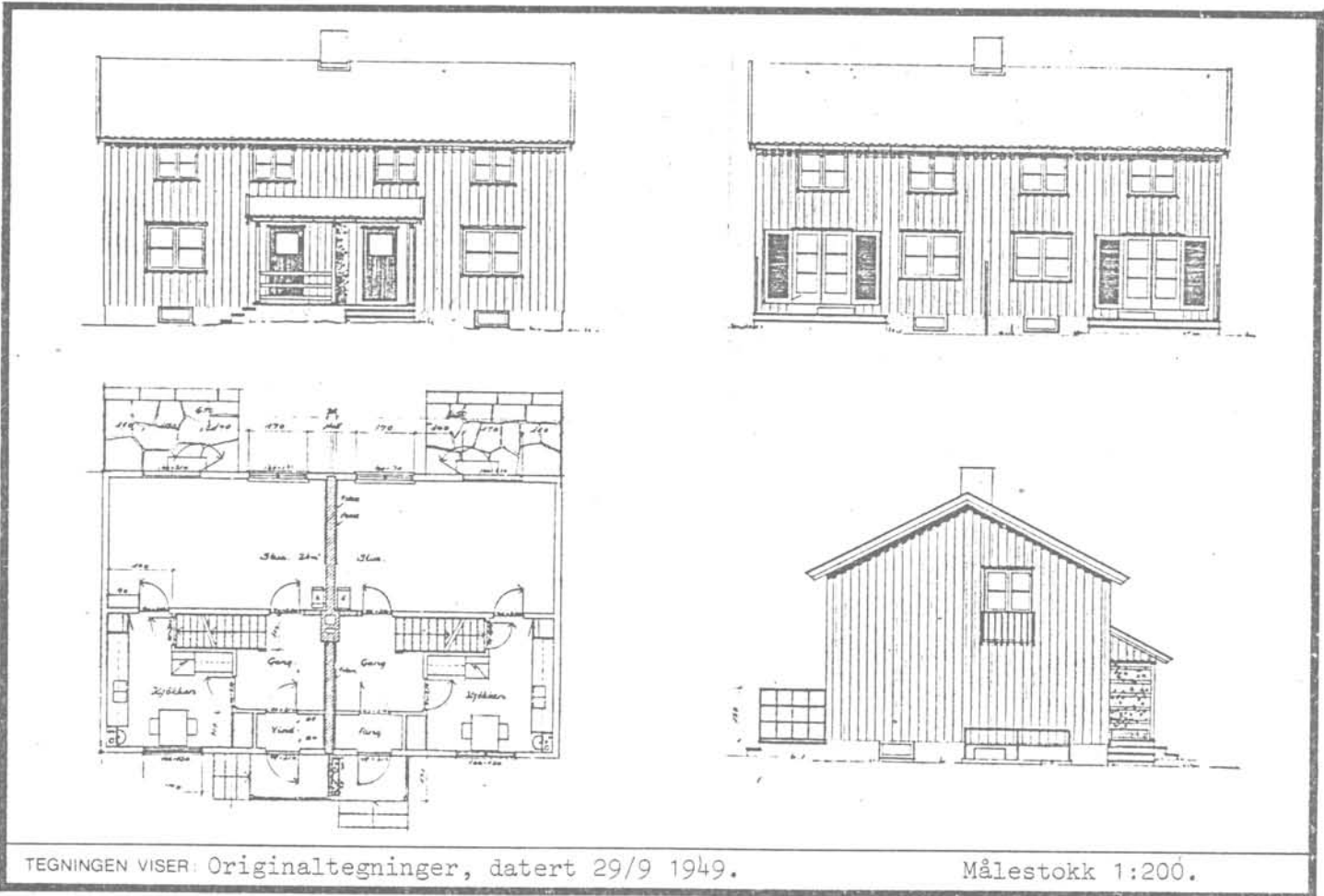

TEGNINGER (ARKIVHENVISNING)	Ak 10102
ELDRE FOTOGRAF	

ANDRE OPPLYSNINGER	UTGITT	DATO	REGISTR	DATO 9.5.81
	RETTELSES- BLAD	NR	INNFORT DEN	AV
		NR	INNFORT DEN	AV
		NR	INNFORT DEN	AV

NSB · REGISTRERING AV BYGNINGER

Bak/Had 0703.79

NAVN BYGNINGENS ART	GANDDAL STASJON Elektrobolig	STASJONSNR 2225	BYGN NR 11
BANESTREKNING	222 Egersund - Ganddal	KILOMETER	
KOMMUNE.MATR.NR.	Sandnes	GARDSNR 47	BRUKSNR 226
ADRESSE	Bjørneveien 17, 4310 Ganddal	DISTRIKT Stavanger	



TEGNINGEN VISER: Originaltegninger, datert 29/9 1949.

Målestokk 1:200.

OPPRINNELIG BRUKSFØRMÅL	PRIMÆRT Funksjonærbolig	SEKUNDÆRT	
NAVÆRENDE BRUKSFØRMÅL	PRIMÆRT Funksjonærbolig	SEKUNDÆRT	ANTALL LEILIGHETER: 2
FORHOLD TIL ANDRE HUS	Del av anlegg, frittstående.		
FYSISK MILJØ- SAMMENHENG	Mindre tettsted, stasjonsby.		
			ANTALL OVERNATTINGSROM: 0

VERNEVERDI	<input type="checkbox"/> PRIO- RITERT	BYGNINGEN PRIORITERES SPESIELT SOM BEVA- RINGSOBJEKT (EVT. INTERN NSB-FREDNING)	<input type="checkbox"/> BYGNINGEN ER FREDET I MEDHOLD AV LOV OM KULTURMINNER
	<input type="checkbox"/> HØY	ENDRINGER SKAL IKKE FORETAS FØR ARKITEKTKONTORET HAR GODKJENT PLANENE. DETTE GJELDER OGSÅ UTSKIFTING AV DØRER, VINDUER, KLEDNING, TAKTEKKING OSV.	
	<input checked="" type="checkbox"/> MIDDELS		
	<input type="checkbox"/> LAV	ENDRINGER KAN FORETAS UTEN GODKJENNING FRA ARKITEKTKONTORET. DET HENVISES TIL GENE- RELLE RÅD OG RETNINGSLINJER.	
	<input type="checkbox"/> INGEN		

DIMENSJONER	HØVEDTAL M 13,3 x 8,0	BEBYGG AREAL M ² 106	ANTALL ETASJER 2	BRUTTO GOLVAREAL M ²
-------------	--------------------------	------------------------------------	---------------------	------------------------------------

BYGNINGSDEL	TYPE KONSTRUKSJON	INSTALLASJON	MERKNAD
FUNDAMENT	Betongmur	SKORSTEIN	1 STK
KJELLER UNDERETASJE	Kjeller, trebjelkelag	ELEKTRISITET	Innlagt
YTTERVEGG	Bindingsverk	OPPVARMING	PRIMÆRT: Ved SEKUNDÆRT Elektrisk
FASADEKLEDNING	Liggende trepanel, weatherboard	VANN	Innlagt
TAKFORM	Saltak	BAD	Innlagt
TAKTEKING	Asbestsementskifer i løpeforbandt	TOALETT	TYPE WC ANTALL 2

VINDUER	Opprinnelige (to-fags m. midt-sprosse). Skiftet 2 stk. (gavlvegger, vippevinduer).	DEKOR INNSKRIPSJONER	Ingen
DØRER	Opprinnelige (panelte dører).	INTERIOR	

BYGGGEAR	AR 1955	MERKNAD
TILBYGGING OMBYGGING FLYTTING	AR	ENDRING

VEDLIKEHOLDS- TILSTAND	TILSTAND ÅR:	I GOD STAND	BEGYNNENDE FORFALL	FRAMSKREDET FORFALL	RUIN	EVT FORFALLSÅRSÅK
	1981	X				Dårlige vinduer.

FARGESKJEMA	OPPRINNELIG	NAVÆRENDE	FRAMTIDIG	BYGGHERRE
UTVENDIG VEGG		4C3-4 grågul		NSB
VINDSKIER		ca.hvit		ARKITEKT
GERIKTER		ca.hvit		NSB-Ak v/Gunnar Nordtvedt
VINDUER		ca.hvit		BYGGMESTER
DØRER		3E6 olivengr.		BYGNINGSTYPE
HJØRNEBORD				V.22
				STILPREG

TEGNINGER (ARKIVHENVISNING)	Ak 10102
ELDRE FOTOGRAF	

ANDRE OPPLYSNINGER	UTGITT	DATO	REGISTR.	DATO
				9.5.81
	RETTELSES- BLAD	NR	INNFORT DEN	AV
		NR	INNFORT DEN	AV
NR		INNFORT DEN	AV	

NSB · REGISTRERING AV BYGNINGER

Bak/Had 070379

NAVN BYGNINGENS ART	GANDDAL STASJON Elektrobolig	STASJONSNR 2225	BYGN NR 12
BANESTREKNING	222 Egersund - Ganddal	KILOMETER	
KOMMUNE.MATR.NR.	Sandnes	GÅRDSNR 47	BRUKSNR 226
ADRESSE	Bjørneveien 19, 4310 Ganddal	DISTRIKT Stavanger	



TEGNINGEN VISER: Originaltegninger, datert 29/9 1949.

Målestokk 1:200.

OPPRINNELIG BRUKSFØRMÅL	PRIMÆRT Funksjonærbolig	SEKUNDÆRT	
NAVÆRENDE BRUKSFØRMÅL	PRIMÆRT Funksjonærbolig	SEKUNDÆRT	ANTALL LEILIGHETER: 2 ANTALL OVERNATTINGSROM: 0
FORHOLD TIL ANDRE HUS	Del av anlegg, frittstående.		
FYSISK MILJØ- SAMMENHENG	Mindre tettsted, stasjonsby.		

VERNEVERDI	<input type="checkbox"/> PRIO- RITERT	BYGNINGEN PRIORITERES SPESIELT SOM BEVA- RINGSOBJEKT (EVT. INTERN NSB-FREDNING)	<input type="checkbox"/> BYGNINGEN ER FREDET I MEDHOLD AV LOV OM KULTURMINNER
	<input type="checkbox"/> HØY	ENDRINGER SKAL IKKE FORETAS FØR ARKITEKTKONTORET HAR GODKJENT PLANENE DETTE GJELDER OGSÅ UTSKIFTING AV DØRER, VINDUER, KLEDNING, TAKTEKKING OSV.	
	<input checked="" type="checkbox"/> MIDDELS		
	<input type="checkbox"/> LAV	ENDRINGER KAN FORETAS UTEN GODKJENNING FRA ARKITEKTKONTORET. DET HENVISES TIL GENE- RELLE RÅD OG RETNINGSLINJER.	
	<input type="checkbox"/> INGEN		

DIMENSJONER	HOVEDMÅL M 13,3 x 8,0	BEBYGD AREAL M ² 106	ANTALL ETASJER 2	BRUTTO GOLVAREAL M ²
-------------	--------------------------	------------------------------------	---------------------	------------------------------------

BYGNINGSDEL	TYPE.KONSTRUKSJON	INSTALLASJON	MERKNAD
FUNDAMENT	Betongmur	SKORSTEIN	1 stk
KJELLER UNDERETASJE	Kjeller, trebjelkelag	ELEKTRISITET	Innlagt
YTTERVEGG	Bindingsverk	OPPVARMING	PRIMÆRT Ved SEKUNDÆRT Elektrisk
FASADEKLEDNING	Liggende trepanel, weatherboard	VANN	Innlagt
TAKFORM	Saltak	BAD	Innlagt
TAKTEKKING	Asbestsementskifer i løpeforbandt	TOALETT	TYPE WC ANTALL 2

VINDUER	Opprinnelige (to-fags m. midt-sprosse). Skiftet 2 stk. (gavlvegger, vippevinduer).	DEKOR INNSKRIPSJONER	Ingen
DØRER	Opprinnelige (åanelte dører).	INTERIOR	

BYGGEÅR	ÅR 1955	MERKNAD
TILBYGGING OMBYGGING FLYTTING	ÅR	ENDRING

VEDLIKEHOLDS- TILSTAND	TILSTAND. ÅR:	I GOD STAND	BEGYNNENDE FORFALL	FRAMSKREDET FORFALL	RUIN	EVT. FORFALLSÅRSÅK
	1981	X				

FARGESKJEMA	OPPRINNELIG	NAVERENDE	FRAMTIDIG	BYGGHERRE
UTVENDIG VEGG		3E6 olivengrønn		NSB
VINDSKIER		ca.hvit		ARKITEKT
GERIKTER		ca.hvit		NSB-Ak v/Gunnar Nordtvedt
VINDUER		ca.hvit		BYGGMESTER
DØRER		4C3-4 grågul		BYGNINGSTYPE
HJØRNEBORD				V.22
				STILPREG

TEGNINGER (ARKIVHENVISNING)	Ak 10102
ELDRE FOTOGRAF	

ANDRE OPPLYSNINGER	UTGITT	DATO	REGISTR.	DATO
				9.5.81
	RETTELSES- BLAD	NR	INNFORT DEN	AV
		NR	INNFORT DEN	AV
NR		INNFORT DEN	AV	

NSB · REGISTRERING AV BYGNINGER

UTGITT:
REVIDERT:

STASJONSNR
2226

STASJON/STREKNING/ANLEGG
SANDNES STASJON

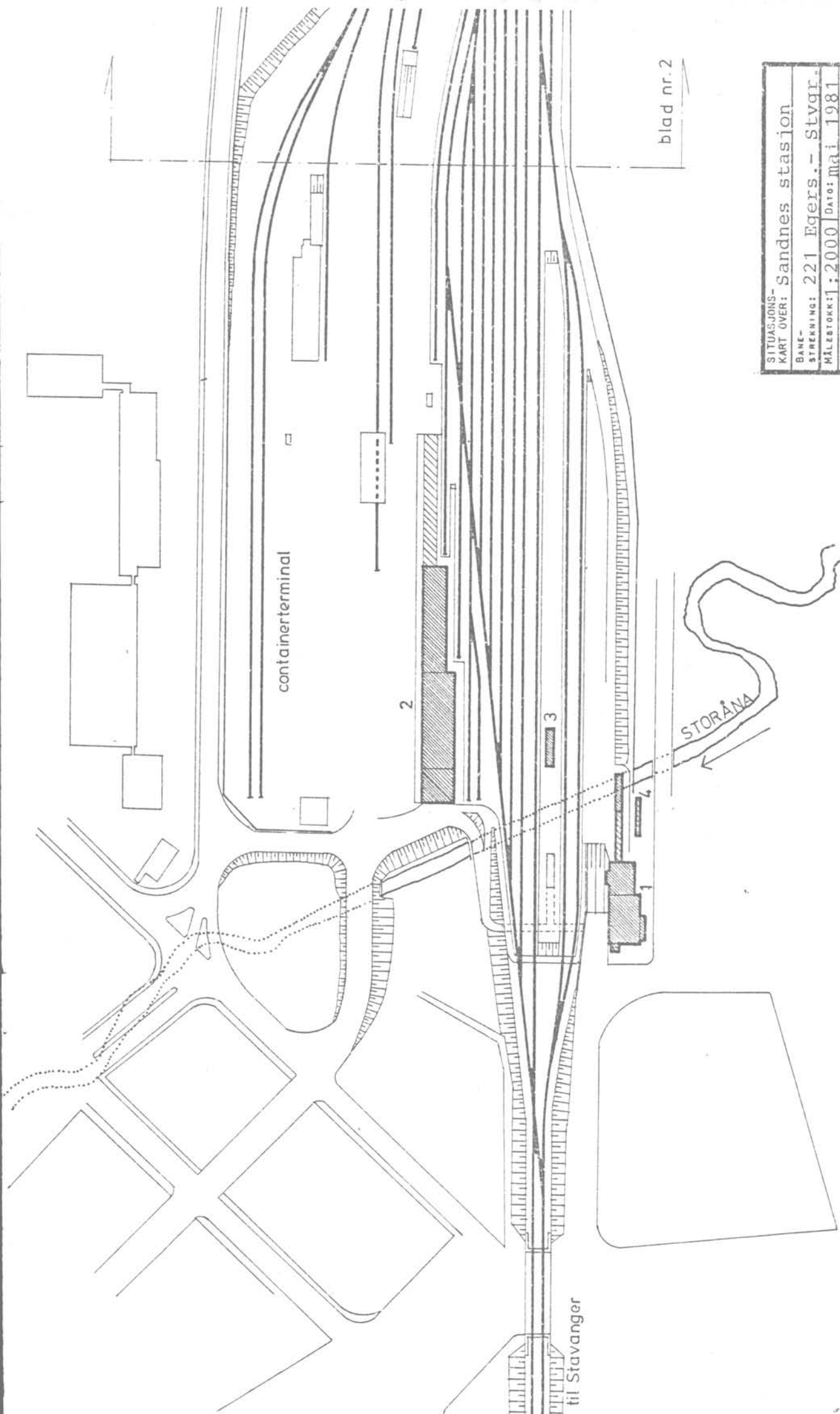
BANE/BILROUTE

SØRLANDSBANEN

DISTRIKT

STAVANGER

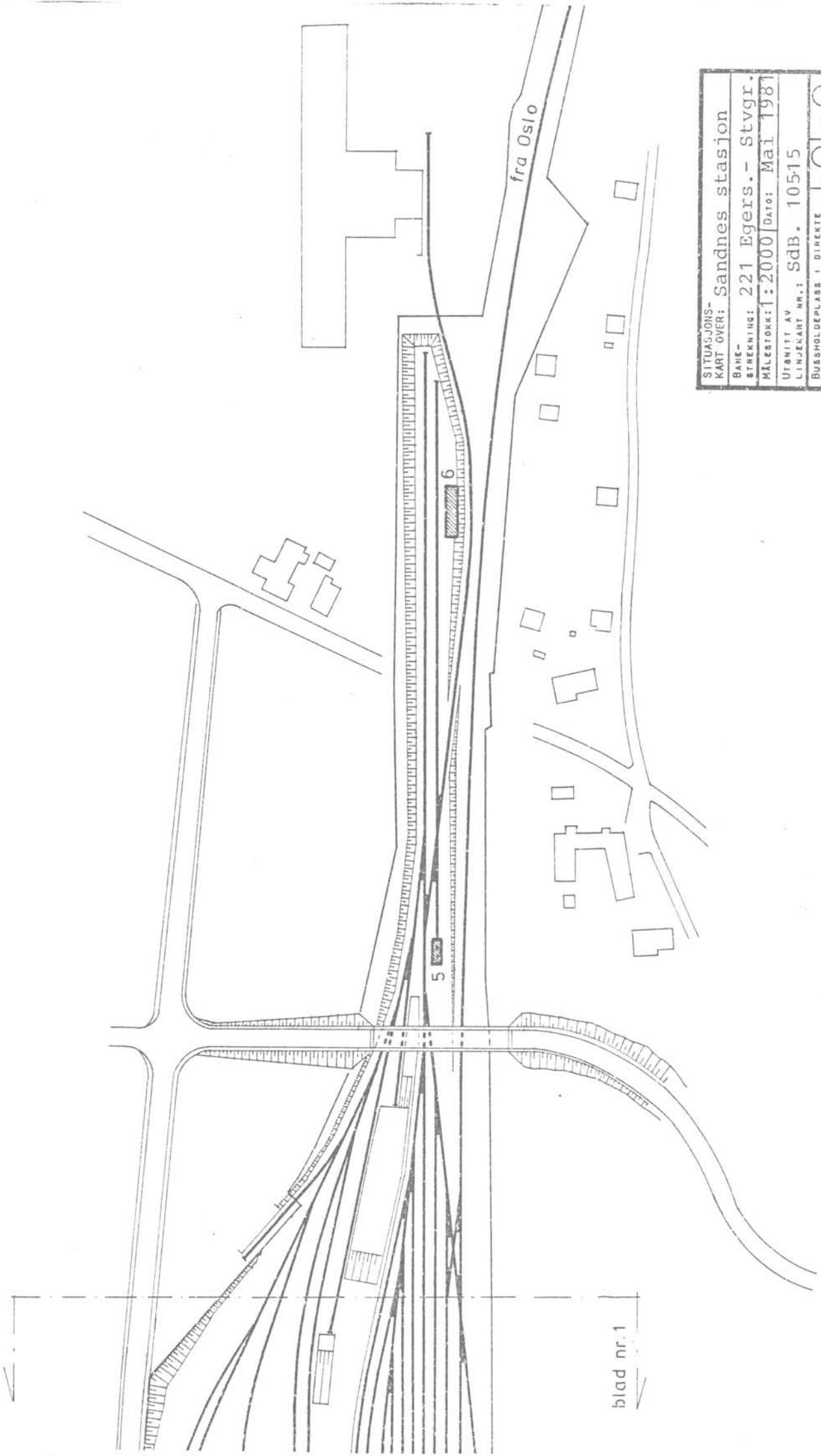
BYGN NR	KILOMETER	BYGNINGSTYPE	ADRESSE	MATRIKEL GNR BNR	BEBYGD AREAL	ETG	BRUTTO GOLVFLATE	HOVED- MATERIALE	BYGGEAR	TEGNINGER ARKIVNR	MERKNAD	EGET SKJEMA
1	583,45	Stasjonsbygning	4300 Sandnes	40/61	434	2		Mur	1958	Ak 10384		X
2	583,37	Godshus	" "	" "	1183	1		Mur	1958	Ak 10385		X
3	583,39	Uværsskur	" "	" "	64	1		Mur				
4	583,39	Sykkelstall	" "	" "	38	1		Stål	1957			
5	582,94	Traktorstall	" "	" "	60	1		Tre	1957	Ak 10539		X
6	582,77	Lager og hvilebu	" "	" "		1		Tre	1957			



blad nr.2

SITUASJONS-		Sandnes stasjon	
KART OVER:		Sandnes stasjon	
BAK-		STREKING: 221 Egers. - stvgr.	
MÅLSTOKK: 1:2000		Dato: mai 1981	
UTBNITT AV		LINJEKART NP.: SdB. 10515	
BUSSHOLDEPLASS I DIREKTE	J A	<input type="checkbox"/>	NEI <input checked="" type="checkbox"/>
TILKNYTING TIL STASJONEN?	J A	<input type="checkbox"/>	NEI <input checked="" type="checkbox"/>
DROBJEHOLDEPLASS I DIREKTE	J A	<input checked="" type="checkbox"/>	NEI <input type="checkbox"/>
TILKNYTING TIL STASJONEN?	J A	<input checked="" type="checkbox"/>	NEI <input type="checkbox"/>

Blad nr. 1



SITUASJONS-	
KART OVER: Sandnes stasjon	
BANE-	STREKNING: 221 Egers.- Stvgr.
MÅLESTOKK: 1:2000	DATE: Mai 1981
UTBNITT AV LINJEKART NR.: SdB. 10515	
BUSSHOLDEPLASS I DIREKTE	JA <input type="radio"/> NEI <input checked="" type="radio"/>
TILKNYTNING TIL STASJONEN?	JA <input type="radio"/> NEI <input checked="" type="radio"/>
DROBJEHOLDEPLASS I DIREKTE	JA <input checked="" type="radio"/> NEI <input type="radio"/>
TILKNYTNING TIL STASJONEN?	JA <input checked="" type="radio"/> NEI <input type="radio"/>

Blad nr. 2

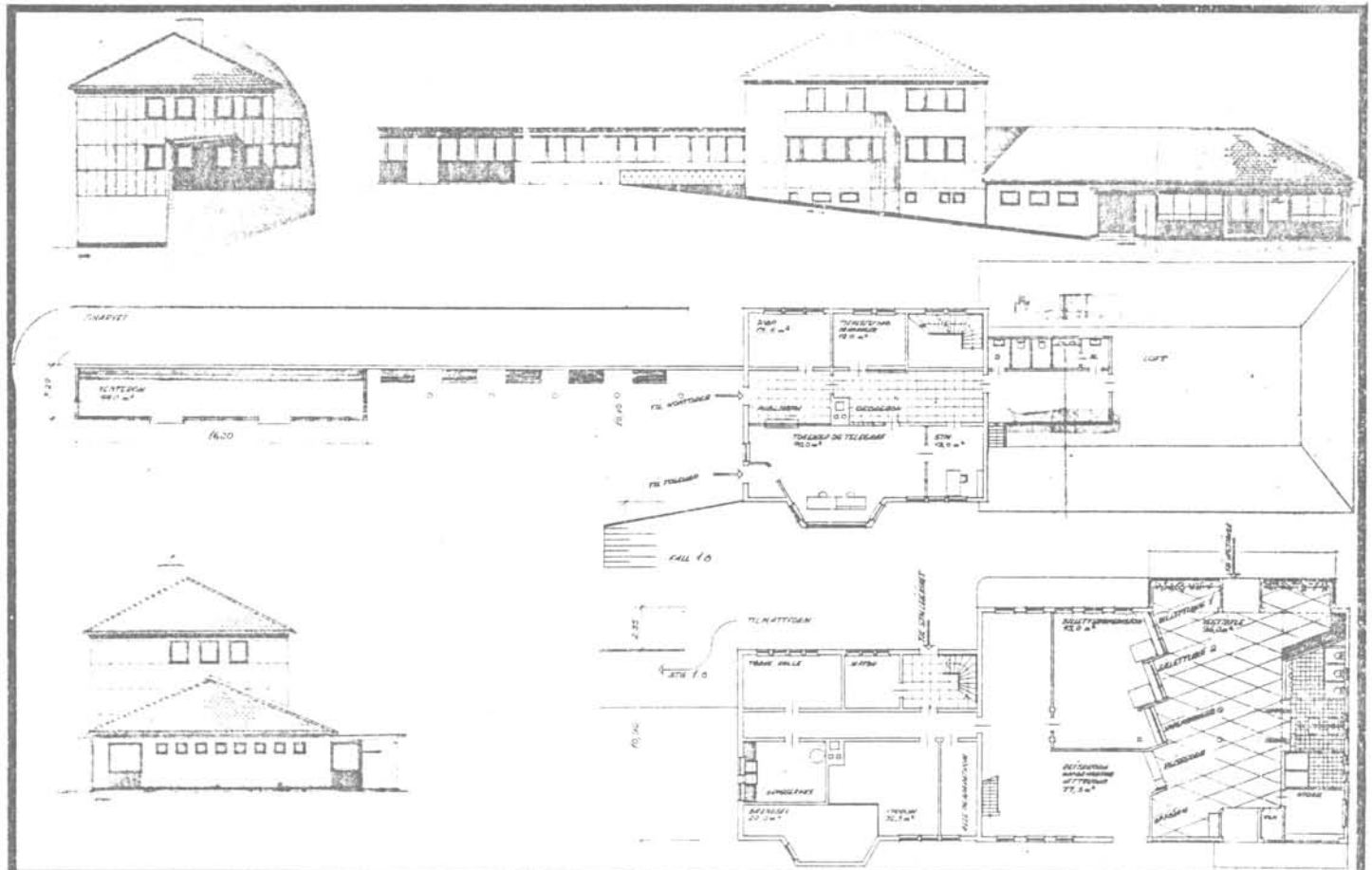

blad nr. 1



NSB · REGISTRERING AV BYGNINGER

Bok. Hæd. 070379

NAVN BYGNINGENS ART	SANDNES STASJON Stasjonsbygning	STASJONSNR 2226	BYGN. NR. 1
BANESTREKNING	223 Ganddal - Stavanger	KILOMETER	583,45
KOMMUNE. MATR. NR.	Sandnes	GARDSNR 40	BRUKSNR 61
ADRESSE	4300 Sandnes	DISTRIKT Stavanger	



TEGNINGEN VISER: Originaltegninger, datert 19/9 1951 & 23/7 1952. Målestokk 1:400.

OPPRINNELIG BRUKSFORMÅL	PRIMÆRT Stasjonsbygning: -ekspedisjonslokaler, -Stm.bolig	SEKUNDÆRT -kontorer, -overnattingsrom	
NÅVÆRENDE BRUKSFORMÅL	PRIMÆRT Stasjonsbygning: -ekspedisjonslokaler, -bolig (ikke i bruk).	SEKUNDÆRT Reisebyrå. Kiosk (Narvesen). Kontorer (Sandnes Kommune).	ANTALL LEILIGHETER: 1 ANTALL OVERNATTINGSROM: 1
FORHOLD TIL ANDRE HUS	Del av anlegg, frittstående.		
FYSISK MILJØ- SAMMENHENG	Større tettsted, by.		

VERNEVERDI	<input type="checkbox"/> PRIO- RITERT	BYGNINGEN PRIORITERES SPESIELT SOM BEVA- RINGSOBJEKT (EVT. INTERN NSB-FREDNING)	<input type="checkbox"/> BYGNINGEN ER FREDET I MEDHOLD AV LOV OM KULTURMINNER
	<input type="checkbox"/> HOY	ENDRINGER SKAL IKKE FORETAS FØR ARKITEKTKONTORET HAR GODKJENT PLANENE. DETTE GJELDER OGSÅ UTSKIFTING AV DØRER, VINDUER, KLEDNING, TAKTEKKING OSV.	
	<input checked="" type="checkbox"/> MIDDELS		
	<input type="checkbox"/> LAV	ENDRINGER KAN FORETAS UTEN GODKJENNING FRA ARKITEKTKONTORET. DET HENVISES TIL GENE- RELLE RÅD OG RETNINGSLINJER.	
	<input type="checkbox"/> INGEN		

DIMENSJONER	HØVEDTAL M (13,2 +20,3) x10,9	BEBYGD AREAL M ² 434	ANTALL ETASJER 2	BRUTTO GOLVAREAL M ²
-------------	----------------------------------	------------------------------------	---------------------	------------------------------------

BYGNINGSDEL	TYPE KONSTRUKSJON	INSTALLASJON	MERKNAD
FUNDAMENT	Betongmur	SKORSTEIN	1 STK
KJELLER UNDERETASJE	Kjeller (sokkeletasje), betongdekke.	ELEKTRISITET	Innlagt
		OPPVARMING	PRIMÆRT Olje sentralfyr SEKUNDÆRT:
YTTERVEGG	Betongmur (innvendig isolert m. siporex).	VANN	Innlagt
FASADEKLEDNING	Puss .	BAD	Innlagt i leil.
TAKFORM	Valmet	TOALETT	TYPE WC
TAKTEKKING	Skifer "lapp"		ANTALL: 8

VINDUER	Opprinnelige	DEKOR INNSKRIPSJONER	Pussen er inndelt i regulære felter.
DØRER	Opprinnelige (panelte dører).	INTERIOR	Pusset og malt

BYGGEÅR	ÅR 1954	MERKNAD
TILBYGGING OMBYGGING FLYTTING	ÅR ca1965	ENDRING Relerom innredet i kjeller. Tilbygd Narvesen-kiosk mot nord.

VEDLIKEHOLDS- TILSTAND	TILSTAND	GOD STAND	BEGYNNENDE FORFALL	FRAMSKREDET FORFALL	RUIN	EVT FORFALLSÅRSÅK
	ÅR					
	1981	X				

FARGESKJEMA	OPPRINNELIG	NAVERENDE	FRAMTIDIG	BYGGHERRE
UTVENDIG VEGG		7C5 brunoransje		NSB
VINDSKIER				ARKITEKT
GERIKTER		(7C5)		NSB-Ak v/R. Skjefstad
VINDUER		7E8 brun		BYGGMESTER
DØRER		7E8		BYGNINGSTYPE
HJØRNEBORD				STILPREG

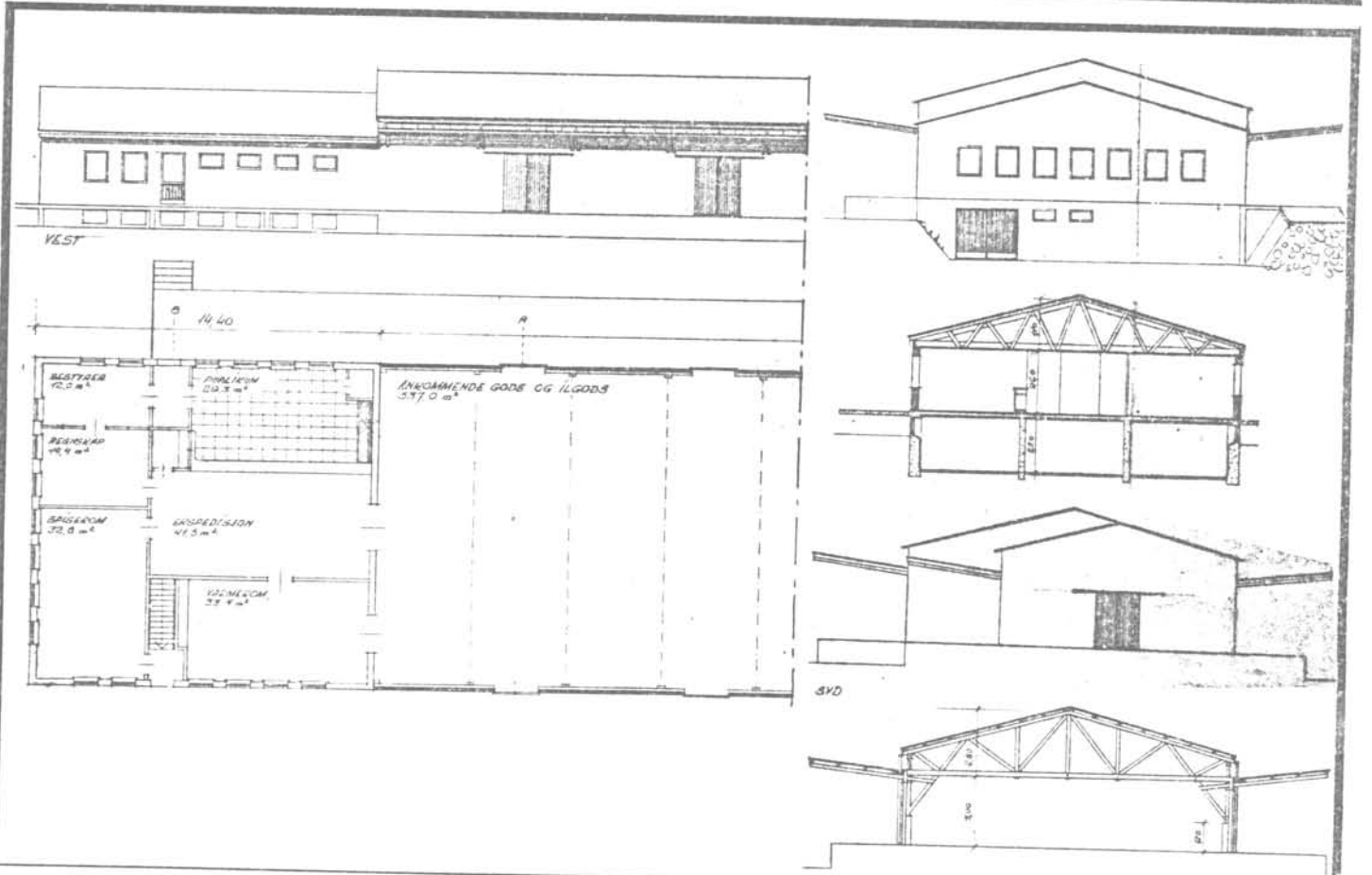

TEGNINGER (ARKIVHENVISNING)	Ak 10384
ELDRE FOTOGRAF	

ANDRE OPPLYSNINGER	Sandnes kommune leier 1.etg. (kontorer for jordstyret m.m.) I Ak-mappa skisse av G. Hoel til ny stasjonsbygning (1913).	UTGITT	DATO	REGISTR	DATO
					14.5.81
		RETTELSES- BLAD	NR	INNFØRT DEN	AV
			NR	INNFØRT DEN	AV
NR	INNFØRT DEN		AV		

NSB · REGISTRERING AV BYGNINGER

Bak. Hild 070.379

NAVN BYGNINGENS ART	SANDNES STASJON Godshus	STASJONSNR. 2226	BYGN NR. 2
BANESTREKNING	223 Ganddal - Stavanger	KILOMETER 583,37	
KOMMUNE.MATR.NR.	Sandnes	GÅRDSNR. 40	BRUKSNR. 61
ADRESSE	4300 Sandnes	DISTRIKT Stavanger	



TEGNINGEN VISER: Originaltegninger, datert 30 & 31/5 1951. Målestokk 1:300.

OPPRINNELIG BRUKSFORMAL	PRIMÆRT Godshus m. ekspedisjons- lokale, kontorer,	SEKUNDÆRT spiserom, garderobe/dusj, garasje, tilfluktsrom.	
NAVÆRENDE BRUKSFORMAL	PRIMÆRT Godshus m. ekspedisjons- lokale, kontorer,	SEKUNDÆRT spiserom, garderobe/dusj, garasje, tilfluktsrom.	ANTALL LEILIGHETER: 0
FORHOLD TIL ANDRE HUS	Del av anlegg, frittstående.		
FYSISK MILJØ- SAMMENHENG	Større tettsted, by.		

VERNEVERDI	<input type="checkbox"/> PRIORITERT	BYGNINGEN PRIORITERES SPESIELT SOM BEVARINGSOBJEKT (EVT. INTERN NSB-FREDNING)	<input type="checkbox"/> BYGNINGEN ER FREDET I MEDHOLD AV LOV OM KULTURMINNER
	<input type="checkbox"/> HOY	ENDRINGER SKAL IKKE FORETAS FOR ARKITEKTKONTORET HAR GODKJENT PLANENE. DETTE GJELDER OGSÅ UTSKIFTING AV DØRER, VINDUER, KLEDNING, TAKTEKKING OSV	
	<input type="checkbox"/> MIDDELS		
	<input checked="" type="checkbox"/> LAV	ENDRINGER KAN FORETAS UTEN GODKJENNING FRA ARKITEKTKONTORET. DET HENVISES TIL GENERELLE RÅD OG RETNINGSLINJER.	
	<input type="checkbox"/> INGEN		

DIMENSJONER	HOVEDMÅL M 98,7 x 14,0	BESYGG AREAL M ² 1183	ANTALL ETASJER 1	BRUTTO GOLVAREAL M ²
-------------	---------------------------	-------------------------------------	---------------------	------------------------------------

BYGNINGSDEL	TYPE KONSTRUKSJON	INSTALLASJON	MERKNAD
FUNDAMENT	Betongmur	SKORSTEIN	0 STK
KJELLER UNDERETASJE	1.Oppfylt, betong på kult, 2.Kjeller, betongdekke	ELEKTRISITET	Innlagt
YTTERVEGG	1.Betongmur (ekspedisjonsfløy), 2.Lettbetong-elementer	OPPVARMING	PRIMÆRT: Elektrisk sen- SEKUNDÆR:tralfyr (inst. . 1980)
FASADEKLEDNING	Puss	VANN	Innlagt
TAKFORM	Saltak	BAD	Dusj, badstu
TAKTEKKING	Papp	TOALETT	TYPE: WC ANTALL: 3

VINDUER	Opprinnelige.	DEKOR INNSKRIPSJONER	Ingen
DORER	1.Opprinnelige, 2.Skiftet 2 stk. (vippeporter i større åpninger).	INTERIOR	

BYGGÅR	ÅR 1953	MERKNAD
TILBYGGING OMBYGGING FLYTTING	ÅR	ENDRING Pakkhuset er forlenget mot sør: åpen stålkonstruksjon, bølgete asbestsementplater på tak.

VEDLIKEHOLDS- TILSTAND	TILSTAND	GOD STAND	BEGYNNENDE FORFALL	FRAMSKREDET FORFALL	RUIN	EVT. FORFALLSÅRSÅK
	ÅR					
	1981	X				Takrenner dårlige. Mekaniske skader på vindskier (påkjørsel av truck).

FARGESKJEMA	OPPRINNELIG	NAVERENDE	FRAMTIDIG	BYGGHERR
UTVENDIG VEGG		508 (kontor) orngul 4B4 (pakkhus) grågul		NSB
VINDSKIER		(9F8)		ARKITEKT
GERIKTER				NSB-Ak v/R. Skjefstad
VINDUER		9F8 mørkebrun		BYGGMESTER
DORER		9F8&27D4 grågrønn		BYGNINGSTYPE
HJØRNEBORD				STILPREG

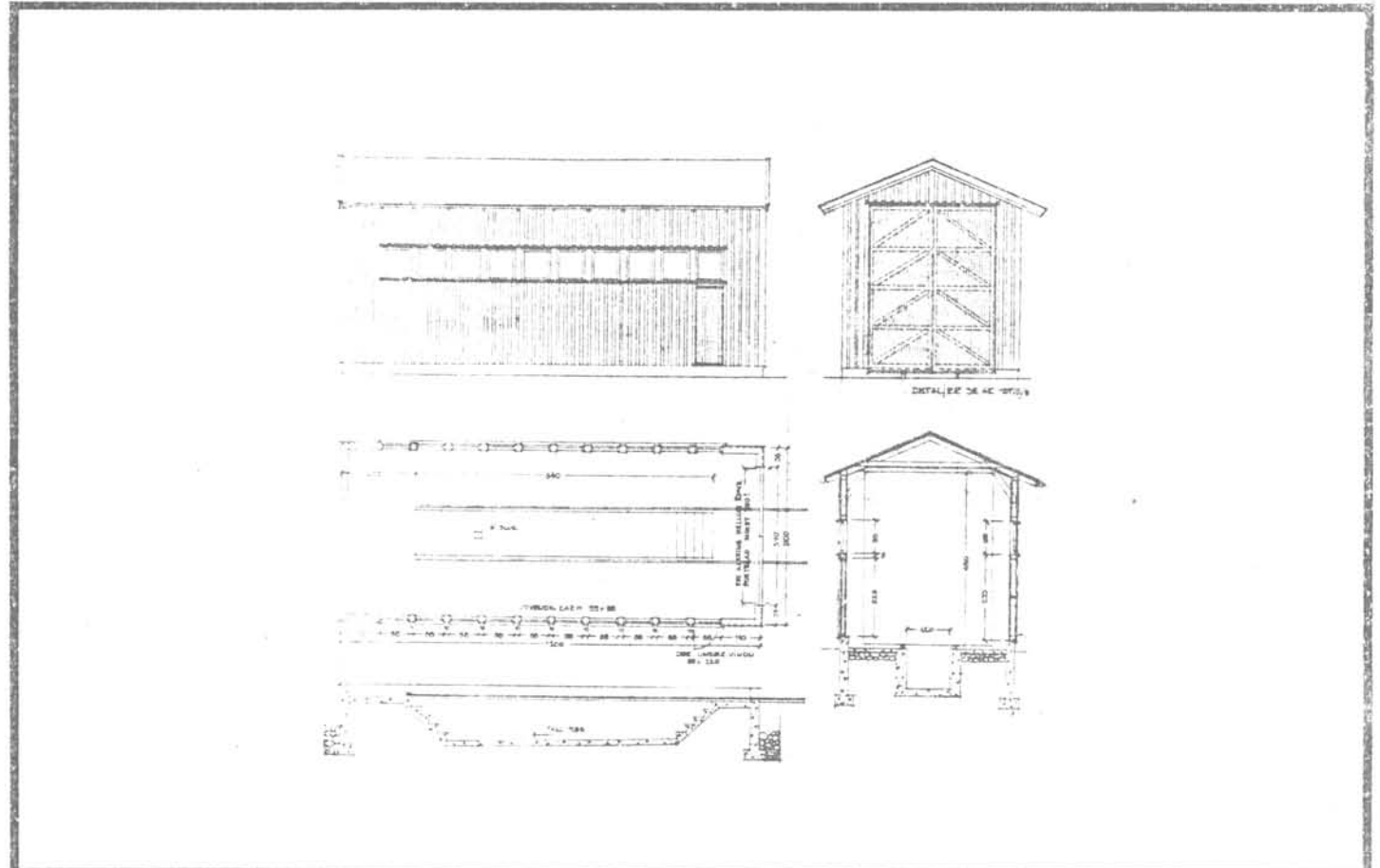

TEGNINGER (ARKIVHENVISNING)	Ak 10385
ELDRE FOTOGRAF	

ANDRE OPPLYSNINGER	Godshuset er egentlig tilknyttet stasjons- bygningas sentralfyr, men p.g.a. lednings- lekkasje er det installert egen fyr.	UTGITT	DATO	REGISTR	DATO 14.5.81
	RETTELSES- BLAD	NR	INNFØRT DEN	AV	
		NR	INNFØRT DEN	AV	
		NR	INNFØRT DEN	AV	

NSB - REGISTRERING AV BYGNINGER

Bak/Had 07DS 75

NAVN BYGNINGENS ART	SANDNES STASJON Traktorstall	STASJONSNR 2226	BYGN NR 5
BANESTREKNING	223 Ganddal _ Stavanger	KILOMETER	582,94
KOMMUNE.MATR.NR.	Sandnes	GARDSNR	40
ADRESSE	4300 Sandnes	BRUKSNR	61
		DISTRIKT	Stavanger



TEGNINGEN VISER Originaltegning, datert 10/1 1957.

Målestokk 1:200.

OPPRINNELIG BRUKSFORMAL	PRIMÆRT Traktorstall	SEKUNDÆRT	
NAVÆRENDE BRUKSFORMAL	PRIMÆRT Traktorstall	SEKUNDÆRT	ANTALL LEILIGHETER: ANTALL OVERNATTINGSROM:
FORHOLD TIL ANDRE HUS	Del av anlegg - frittstående		
FYSISK MILJØ- SAMMENHENG	Større tettsted, - by		

VERNEVERDI	<input type="checkbox"/> PRIO- RITERT	BYGNINGEN PRIORITERES SPESIELT SOM BEVA- RINGSOBJEKT (EVT. INTERN NSB-FREDNING)	<input type="checkbox"/> BYGNINGEN ER FREDET I MEDHOLD AV LOV OM KULTURMINNER
	<input type="checkbox"/> HOY	ENDRINGER SKAL IKKE FORETAS FOR ARKITEKTKONTORET HAR GODKJENT PLANENE DETTE GJELDER OGSÅ UTSKIFTING AV DØRER, VINDUER, KLEDNING, TAKTEKKING OSV.	
	<input type="checkbox"/> MIDDELS		
	<input checked="" type="checkbox"/> LAV	ENDRINGER KAN FORETAS UTEN GODKJENNING FRA ARKITEKTKONTORET. DET HENVISES TIL GENE- RELLE RÅD OG RETNINGSLINJER.	
	<input type="checkbox"/> INGEN		

DIMENSJONER	HØVEDSMÅL M 12,0 x 5,0	BEBYGD AREAL M ² 60	ANTALL ETASJER 1	BRUETS GOLVAREAL M ²
-------------	---------------------------	-----------------------------------	---------------------	------------------------------------

BYGNINGSDEL	TYPE. KONSTRUKSJON	INSTALLASJON	MERKNAD
FUNDAMENT	Betongmur	SKORSTEIN	0 STK
KJELLER UNDERETASJE	Oppfylt, betong på kult. Smøregrav.	ELEKTRISITET	Innlagt
YTTERVEGG	Bindingsverk	OPPVARMING	PRIMÆRT: Elektrisk SEKUNDÆRT:
FASADEKLEDNING	Stående tømmermannspanel	VANN	Tkke innlagt
TAKFORM	Saltak	BAD	
TAKTEKKING	Papp	TOALETT	TYPE: ANTALL: 0

VINDUER	Opprinnelige	DEKOR INNSKRIPSJONER	Ingen
DØRER	Opprinneige	INTERIOR	

BYGGEÅR	AR 1957	MERKNAD
TILBYGGING OMBYGGING FLYTTING	AR	ENDRING

VEDLIKEHOLDS- TILSTAND	TILSTAND:	I GOD STAND	BEGYNNENDE FORFALL	FRAMSKREDET FORFALL	RUIN	EVT. FORFALLSÅRSÅK
	AR:	1981	X			

FARGESKJEMA	OPPRINNELIG	NAVERENDE	FRAMTIDIG	BYGGHERRE
UTVENDIG VEGG		4B-C3 Grågul		NSB
VINDSKIER		4B-C3		ARKITEKT NSB -Ak
GERIKTER				BYGGMESTER
VINDUER		4B-C3		BYGNINGSTYPE Ja ("Traktorstall II")
DØRER		4B-C3		STILPREG
HJØRNEBORD				

TEGNINGER (ARKIVHENVISNING)	Ak 10539 mappe, Tegning Ak 10910
ELDRE FOTOGRAF	

ANDRE OPPLYSNINGER	UTGITT	DATO	REGISTR.	DATO 14.5.81
	RETTELSES- BLAD	NR	INNFORT DEN	AV
		NR	INNFORT DEN	AV
	NR	INNFORT DEN	AV	

NSB · REGISTRERING AV BYGNINGER

UTGITT:
REVIDERT:

STASJONSNR		STASJON/STREKNING/ANLEGG		SANDNES - FORUS		BANE/BILROUTE		SØRLANDSBANEN		DISTRIKT		STAVANGER	
BYGN NR	KILOMETER	BYGNINGSTYPE	ADRESSE	MATRIKkel GNR ENR	BEBYGD AREAL	ETG	BRUTTO GOLVFLATE	HOVEDMATERIALE	BYGGÅR	TEGNINGER ARKIVNR	MERKNAD	EGET SAKENR	
	584,35	Uværskur	Sandnes Sentrum		19	1		Tre	1959	Ak 10923			
	585,75	Kvilebu	Lura		67	1		Tre	1922		Tidl. eksped.hus X		
		Kvilebu			18	1		Tre	1960				

NSB · REGISTRERING AV BYGNINGER

Bak. Had 0703.79

NAVN BYGNINGENS ART	LURA HOLDEPLASS Ekspedisjonshus	STASJONSNR.	BYGN. NR.
BANESTREKNING	223 Ganddal - Stavanger	KILOMETER	585,75
KOMMUNE.MATR.NR.	Sandnes	GÅRDSNR.	BRUKSNR.
ADRESSE	4300 Sandnes	DISTRIKT	Stavanger



TEGNING

TEGNINGEN VISER:

OPPRINNELIG BRUKSFORMÅL	PRIMÆRT Ekspedisjonshus	SEKUNDÆRT	
NAVÆRENDE BRUKSFORMÅL	PRIMÆRT Kvilebu	SEKUNDÆRT	ANTALL LEILIGHETER: 0 ANTALL OVERNATTINGSROM: 0
FORHOLD TIL ANDRE HUS	Del av anlegg, frittstående		
FYSISK MILJØ- SAMMENHENG	Større tettsted, By		

VERNEVERDI	<input type="checkbox"/> PRIO- RITERT	BYGNINGEN PRIORITERES SPESIELT SOM BEVA- RINGSOBJEKT (EVT. INTERN NSB-FREDNING)	<input type="checkbox"/> BYGNINGEN ER FREDET I MEDHOLD AV LOV OM KULTURMINNER
	<input type="checkbox"/> HØY	ENDRINGER SKAL IKKE FORETAS FOR ARKITEKTKONTORET HAR GODKJENT PLANENE. DETTE GJELDER OGSÅ UTSKIFTING AV DØRER, VINDUER, KLEDNING, TAKTEKKING OSV.	
	<input type="checkbox"/> MIDDELS		
	<input checked="" type="checkbox"/> LAV	ENDRINGER KAN FORETAS UTEN GODKJENNING FRA ARKITEKTKONTORET. DET HENVISES TIL GENE- RELLE RÅD OG RETNINGSLINJER.	
<input type="checkbox"/> INGEN			

DIMENSJONER	HOVEDTAL M 12,6 x 5,6	BEBYGD AREAL M ² 67	ANTALL ETASJER 1	BRUTTO GOLVAREAL M ²
-------------	--------------------------	-----------------------------------	---------------------	------------------------------------

BYGNINGSDEL	TYPE.KONSTRUKSJON	INSTALLASJON	MERKNAD
FUNDAMENT	Betongmur	SKORSTEIN	1 STK
KJELLER UNDERETASJE	Kryperom, trebjelkelag	ELEKTRISITET	Innlagt
YTTERVEGG	Bindingsverk	OPPVARMING	PRIMÆRT: SEKUNDÆRT:
FASADEKLEDNING	Liggende trepanel, weatherboard	VANN	
TAKFORM	Saltak	BAD	
TAKTEKKING	Flat takstein (rød tegl).	TOALETT	TYPE: WC ? ANTALL: 1 ?

VINDUER	Opprinnelige (m.småruter). Skiftet 1 stk. (hel rute).	DEKOR INNSKRIPSJONER	Ingen
DØRER	Opprinnelige (fyllingsdører)	INTERIØR	

BYGGÅR	ÅR 1922	MERKNAD
TILBYGGING OMBYGGING FLYTTING	ÅR	ENDRING

VEDLIKEHOLDS- TILSTAND	TILSTAND: ÅR:	GOD STAND	BEGYNNENDE FORFALL	FRAMSKREDET FORFALL	RUIN	EVT. FORFALLSÅRSÅK
	1981					Malings-slitasje

FARGESKJEMA	OPPRINNELIG	NAVÆRENDE	FRAMTIDIG	BYGGHERRE NSB
UTVENDIG VEGG		27D4 Grågrønn		ARKITEKT
VINDSKIER		27D4		BYGGMESTER
GERIKTER		Ca, hvit		BYGNINGSTYPE
VINDUER		Ca. hvit		STILPREG
DØRER		27D4		
HJØRNEBORD		27D4		

TEGNINGER (ARKIVHENVISNING)	
ELDRE FOTOGRAF	

ANDRE OPPLYSNINGER	Har vært utleid til Sandnes sykkelklubb, avtalen opphørt	UTGITT	DATO	REGISTR	DATO 9.5.81
		RETTELSES- BLAD	NR	INNFORT DEN	AV
			NR	INNFORT DEN	AV
			NR	INNFORT DEN	AV

NSB · REGISTRERING AV BYGNINGER

UTGITT:
REVIDERT:

STASJONSNR	STASJON/STREKNING/ANLEGG	BANE/BILROUTE	DISTRIKT
	FORUS HOLDEPLASS	SØRLANDSBANEN	STAVANGER

BYGN NR	KILOMETER	BYGNINGSTYPE	ADRESSE	MATRIKkel GNR BNR	BEBYGD AREAL	ETG	BRUTTO GOLVFLATE	HØVED-MATERIALE	BYGGEAR	TEGNINGER ARKIVNR	MERKNAD	EGET SKILMA
	588,41	Kvilebu/elektrorom	Forus		85	1		Tre	1920 1945	SdB 2018	Tidl. ekspektus, delvis revet/ominnredet.	
	588,15	Kvilebu	"		18	1		Tre	1960	994a		

NSB - REGISTRERING AV BYGNINGER

UTGITT:
REVIDERT:

STASJONSNR		STASJON/STREKNING/ANLEGG		BANE/BILROUTE		SØRLANDSBANEN		DISTRIKT				
		HINNA STASJON						STAVANGER				
BYGN NR	KILOMETER	BYGNINGSTYPE	ADRESSE	MATRIKkel GNR BNR	BEBYGD AREAL	ETG	BRUTTO GOLVFLATE	HØVED-MATERIALE	BYGGEGAR	TEGNINGER ARKIVNR	MERKNAD	EIGET SKJEMA
1	592,55	Ekspedisjonsbygning	Hinna		189	1		Mur	1947	Ak 8494	Delvis utleil	X
2	592,23	Kvilebu	Hinna		65	1		Tre	1960			
3	592,39	Vokterbolig,dobbel	Hinna		136	2		Tre	1957	SdB. 2245		X
4	592,38	Uthus til vb.	Hinna			1		Tre				
5	592,44	Vokterbolig, enkel	Hinna		57	1½		Tre	1954	Ak 10533	"Stm.bolig"	X



SITUASJONS- Hinna stasjon	
KART OVER:	
BANE- STREKNING: 221 Egers.- Stvgr.	
MÅLSTOKK: 1:2500	DATE: Mai 1981
UTBNITT AV LINJEKART NR.: SDB. 10489	
BUSSHOLDEPLASS I DIREKTE TILKNYTNING TIL STASJONEN?	JA <input type="radio"/> NEI <input checked="" type="radio"/>
DROSHOLDEPLASS I DIREKTE TILKNYTNING TIL STASJONEN?	JA <input type="radio"/> NEI <input checked="" type="radio"/>

GANDSFJORDEN

industriområde

til Stavanger

1

2

3

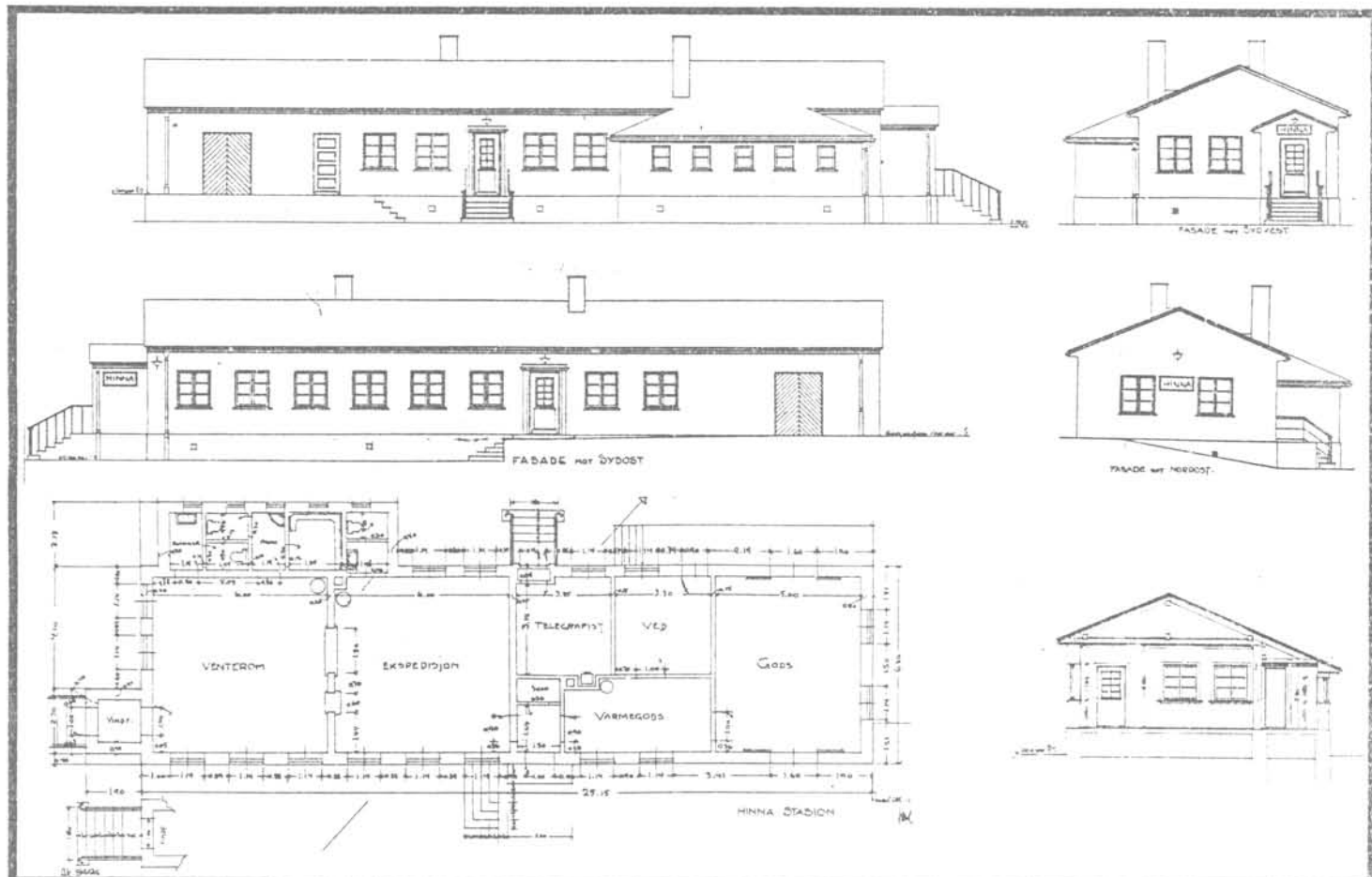
4

5

NSB · REGISTRERING AV BYGNINGER

Bak. HAD 070379

NAV BYGNINGENS ART	HINNA STASJON Ekspedisjonsbygning	STASJONSNR.	BYGN. NR. 1
BANESTREKNING	223 Ganddal - Stavanger	KILOMETER	592,55
KOMMUNE. MATR. NR.	Stavanger	GÅRDSNR.	BRUKSNR.
ADRESSE	4030 Hinna	DISTRIKT	Stavanger



TEGNINGEN VISER: Originaltegn., dat. 29/8 1942, 16/3 & 4/6 1943. Målestokk 1:250.

OPPRINNELIG BRUKSFORMÅL	PRIMÆRT Ekspedisjonshus: - eksped. lokaler - godshus	SEKUNDÆRT Telegrafistrom
	NAVÆRENDE BRUKSFORMÅL	PRIMÆRT 1. Kontor for transportfirma 2. Relerom CTC, stillverk
FORHOLD TIL ANDRE HUS	Del av anlegg - frittstående	
FYSISK MILJØ- SAMMENHENG	Villa og industribyggelse	

VERNEVERDI	<input type="checkbox"/> PRIORITERT	BYGNINGEN PRIORITERES SPESIELT SOM BEVARINGSOBJEKT (EVT. INTERN NSB-FREDNING)	<input type="checkbox"/> BYGNINGEN ER FREDET I MEDHOLD AV LOV OM KULTURMINNER
	<input type="checkbox"/> HOY	ENDRINGER SKAL IKKE FORETAS FOR ARKITEKTKONTORET HAR GODKJENT PLANENE. DETTE GJELDER OGSÅ UTSKIFTING AV DØRER, VINDUER, KLEDNING, TAKTEKKING OSV	
	<input checked="" type="checkbox"/> MIDDELS		
	<input type="checkbox"/> LAV	ENDRINGER KAN FORETAS UTEN GODKJENNING FRA ARKITEKTKONTORET. DET HENVISES TIL GENERELLE RÅD OG RETNINGSLINJER.	
	<input type="checkbox"/> INGEN		

DIMENSJONER	HØVEDTAL M	25,15 x 6,8	BESTYDD AREAL M ²	189	ANTALL ETASJER	1	BRUTTO GOLVAREAL M ²
-------------	---------------	-------------	---------------------------------	-----	-------------------	---	------------------------------------

BYGNINGSDEL	TYPE.KONSTRUKSJON	INSTALLASJON	MERKNAD
FUNDAMENT	Betongmur.	SKORSTEIN	2 STK
KJELLER UNDERETASJE	Kjeller, betongdekke. - Kjeller har jordgulv.	ELEKTRISITET	Innlagt
YTTERVEGG	Teglmur.	OPPVARMING	PRIMÆRT Elektrisk SEKUNDÆRT:
FASADEKLEDNING	Puss.	VANN	Innlagt
TAKFORM	Saltak.	BAD	
TAKTEKNING	Skifer "lapp".	TOALETT	TYPE: WC ANTALL 3. Bare 1 i bruk

VINDUER	Opprinnelige (m. småruter). Enkelte er igjen-spikret med lemmer.	DEKOR INNSKRIPSJONER	Profilert omramming rundt dører, og i gavlersom gesims.
DØRER	Opprinnelige (fyllingsdører).	INTERIØR	

BYGGGEAR	AR 1947	MERKNAD
TILBYGGING OMBYGGING FLYTTING	AR 1951	ENDRING Ombygning ?

VEDLIKEHOLDSTILSTAND	TILSTAND AR:	I GOD STAND	BEGYNNENDE FORFALL	FRAMSKREDET FORFALL	RUIN	EVT. FORFALLSARSÅK
		1981	X			

FARGESKJEMA	OPPRINNELIG	NAVERENDE	FRAMTIDIG	BYGGHERRE
UTVENDIG VEGG		Ca hvit		NSB
VINDSKIER				ARKITEKT
GERIKTER				NSB-Ak v/Gudmund Hoel
VINDUER		27D4 matt grønn		BYGGMESTER
DØRER		30C4/6D7 grågr./lysebr.		BYGNINGSTYPE
HJØRNEBORD				STILPREG

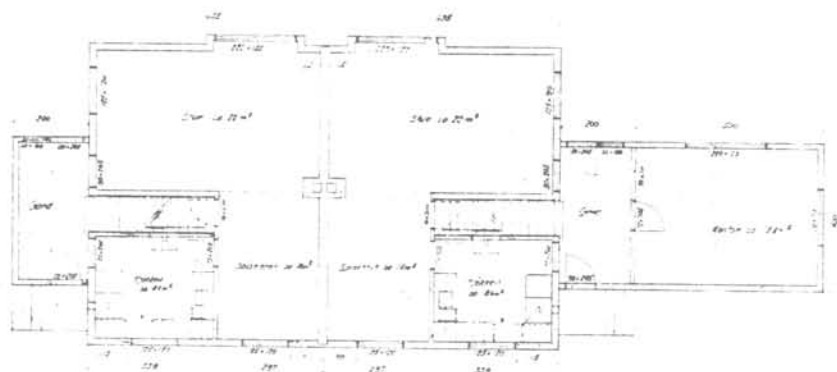
TEGNINGER (ARKIVHENVISNING)	Ak 8494
ELDRE FOTOGRAF	

ANDRE OPPLYSNINGER	UTGITT	DATO	REGISTR	DATO 7.5.81
	RETTELSES- BLAD	NR	INNFORT DEN	AV
		NR	INNFORT DEN	AV
	NR	INNFORT DEN	AV	

NSB - REGISTRERING AV BYGNINGER

Bak. Had. 0703

NAV BYGNINGENS ART	HINNA STASJON Vokterbolig, bolig	STASJONSNR.	BYGN.NR. 3
BANESTREKNING	223 Ganddal - Stavanger	KILOMETER	592,39
KOMMUNE.MATR.NR.	Stavanger	GARDSNR.	BRUKSNR.
ADRESSE	4030 Hinna	DISTRIKT	Stavanger



TEGNINGEN VISER: Distriktets originaltegninger, datert 20/8 & 1/9 1956. Målestokk 1:200.

OPPRINNELIG BRUKSFORMÅL	PRIMÆRT Vokterbolig	SEKUNDÆRT	
NAVÆRENDE BRUKSFORMÅL	PRIMÆRT Bolig for NSB-ansatte (En leilighet for tida tom).	SEKUNDÆRT Kontor for Bm.	ANTALL LEILIGHETER: 2 ANTALL OVERNATTINGSROM: 0
FORHOLD TIL ANDRE HUS	Del av anlegg - frittstående		
FYSISK MILJØ- SAMMENHENG	Villa og industribebyggelse		

VERNEVERDI	<input type="checkbox"/> PRIO- RITERT	BYGNINGEN PRIORITERES SPESIELT SOM BEVA- RINGSOBJEKT (EVT. INTERN NSB-FREDNING)	<input type="checkbox"/> BYGNINGEN ER FREDET I MEDHOLD AV LOV OM KULTURMINNER
	<input type="checkbox"/> HØY	ENDRINGER SKAL IKKE FORETAS FOR ARKITEKTKONTORET HAR GODKJENT PLANENE. DETTE GJELDER OGSÅ UTSKIFTING AV DØRER, VINDUER, KLEDNING, TAKTEKKING OSV	
	<input type="checkbox"/> MIDDELS		
	<input checked="" type="checkbox"/> LAV	ENDRINGER KAN FORETAS UTEN GODKJENNING FRA ARKITEKTKONTORET. DET HENVISES TIL GENE- RELLE RÅD OG RETNINGSLINJER.	
	<input type="checkbox"/> INGEN		

DIMENSJONER	HOVEDTAL M (12,5+7,0) x 8,0	BEBYGD AREAL M ²	136	ANTALL ETASJER	2	BRUTTO GOLVAREAL M ²
-------------	--------------------------------	--------------------------------	-----	-------------------	---	------------------------------------

BYGNINGSDEL	TYPE, KONSTRUKSJON	INSTALLASJON	MERKNAD
FUNDAMENT	Betongmur	SKORSTEIN	1 STK
KJELLER UNDERETASJE	1. Kjeller, trebjelkelag 2. Kjeller, betongdekke	ELEKTRISITET	Innlagt
YTTERVEGG	Bindingsverk	OPPVARMING	PRIMÆRT. Ved/koks SEKUNDÆRT. Elektrisk
FASADEKLEDNING	Stående tømmermannspanel	VANN	Innlagt
TAKFORM	Saltak	BAD	Innlagt
TAKTEKKING	Skifer "lapp"	TOALETT	TYPE: WC ANTALL: 2

VINDUER	Opprinnelige (to fags) Stuevindu skiftet	DEKOR INNSKRIPSJONER	Ingen
DØRER	Opprinnelige	INTERIOR	

BYGGEÅR	AR 1957	MERKNAD
TILBYGGING OMBYGGING FLYTTING	AR	ENDRING Tilbygg: Kontor for Bm.

VEDLIKEHOLDS- TILSTAND	TILSTAND, AR:	I GOD STAND	BEGYNNENDE FORFALL	FRAMSKREDET FORFALL	RUIJN	EVT FORFALLSÅRSÅK
	1981	X				Malingsslitasje

FARGESKJEMA	OPPRINNELIG	NAVERENDE	FRAMTIDIG	BYGGHERRE
UTVENDIG VEGG		3E4 oliven		NSB
VINDSKIER		Ca hvit		ARKITEKT NSB-Ak v/J. Kristiansen, bearb. v/NSB Stvgr.distr.
GERIKTER		Ca hvit		BYGGMESTER
VINDUER		8D8 rødbrun		
DØRER		7E8 brun		BYGNINGSTYPE V.24, bearbeidet utgave
HJØRNEBORD		3E4		STILPREG

TEGNINGER (ARKIVHENVISNING)	Sdb 2245 . +Ak 10731 (type V.24).
ELDRE FOTOGRAF	

ANDRE OPPLYSNINGER	UTGITT	DATO	REGISTR.	DATO 7.5.81
	RETTELSES- BLAD	NR	INNFØRT DEN	AV
		NR	INNFØRT DEN	AV
	NR	INNFØRT DEN	AV	

NSB · REGISTRERING AV BYGNINGER

Bak. Had. 07/03 '79

NAVN BYGNINGENS ART	HINNA STASJON Stm.bolig, bolig	STASJONSNR	BYGN NR 5
BANESTREKNING	223 Ganddal - Stavanger	KILOMETER	592,44
KOMMUNE, MATR. NR.	Stavanger	GÅRDSNR	BRUKSNR
ADRESSE	4030 Hinna	DISTRIKT	Stavanger



TEGNINGEN VISER Originaltegninger, datert 8/5 1952 & 7/12 1953.

Målestokk 1:200.

OPPRINNELIG BRUKSFØRMÅL	PRIMÆRT Stm.bolig	SEKUNDÆRT	
NÅVERENDE BRUKSFØRMÅL	PRIMÆRT Bolig for NSB-personell	SEKUNDÆRT	ANTALL LEILIGHETER: 1
FORHOLD TIL ANDRE HUS	Del av anlegg - frittstående		
FYSISK MILJØ- SAMMENHENG	Villa og industribebyggelse		
			ANTALL OVERNATTINGSROM: 0

VERNEVERDI	<input type="checkbox"/> PRIO- RITERT	BYGNINGEN PRIORITERES SPESIELT SOM BEVA- RINGSOBJEKT (EVT. INTERN NSB-FREDNING)	<input type="checkbox"/> BYGNINGEN ER FREDET I MEDHOLD AV LOV OM KULTURMINNER
	<input type="checkbox"/> HOY	ENDRINGER SKAL IKKE FORETAS FØR ARKITEKTKONTORET HAR GODKJENT PLANENE. DETTE GJELDER OGSÅ UTSKIFTING AV DØRER, VINDUER, KLEDNING, TAKTEKKING OSV	
	<input type="checkbox"/> MIDDLELS		
	<input checked="" type="checkbox"/> LAV	ENDRINGER KAN FORETAS UTEN GODKJENNING FRA ARKITEKTKONTORET. DET HENVISES TIL GENE- RELLE RÅD OG RETNINGSLINJER.	
	<input type="checkbox"/> INGEN		

DIMENSJONER	HØVEDTAL M 8,1 x 7,2	BEBYGD AREAL M ² 57	ANTALL ETASJER 1 1/2	BRUTTO GOLVAREAL M ²
-------------	----------------------------	--------------------------------------	----------------------------	------------------------------------

BYGNINGSDEL	TYPE, KONSTRUKSJON	INSTALLASJON	MERKNAD
FUNDAMENT	Betongmur	SKORSTEIN	1 STK
KJELLER UNDERETASJE	1. Kjeller, trebjelkelag 2. Kjeller, betongdekke	ELEKTRISITET	Innlagt
YTTERVEGG	Bindingsverk	OPPVARMING	PRIMERT: Ved SEKUNDÆRT: Elektrisk
FASADEKLEDNING	Stående tømmermannspanel	VANN	Innlagt
TAKFORM	Saltak	BAD	Innlagt
TAKTEKKING	Skifer "lapp"	TOALETT	TYPE WC ANTALL: 1

VINDUER	Opprinnelige (to-fags)	DEKOR INNSKRIPSJONER	Ingen
DØRER	Opprinnelige	INTERIØR	

BYGGEÅR	AR 1954	MERKNAD
TILBYGGING OMBYGGING FLYTTING	AR	ENDRING

VEDLIKEHOLDS- TILSTAND	TILSTAND AR:	I GOD STAND	BEGYNNENDE FORFALL	FRAMSKREDET FORFALL	RUIN	EVT FORFALLSÅRSÅK
	1981	X				

FARGESKJEMA	OPPRINNELIG	NAVERENDE	FRAMTIDIG	BYGGHERRE NSB
UTVENDIG VEGG		3E4 oliven		ARKITEKT NSB-Ak v/B.F.Baastad
VINDSKIER		Ca hvit		BYGGMESTER
GERIKTER		CA hvit		BYGNINGSTYPE
VINDUER		8D8 rødbrun		STILPREG
DØRER		7E8 brun		
HJØRNEBORD		3E4		

TEGNINGER (ARKIVHENVISNING)	Ak 10533
ELDRE FOTOGRAF	

ANDRE OPPLYSNINGER	UTGITT	DATO	REGISTR	DATO 7.5.81
	RETTELSES- BLAD	NR	INNFORT DEN	AV
		NR	INNFORT DEN	AV
	NR	INNFORT DEN	AV	

NSB · REGISTRERING AV BYGNINGER

UTGITT:
REVIDERT:

STASJONSNR		STASJON/STREKKNING/ARLIGG		BANE/BILROUTE		SØRLANDSBANEN		DISTRIKT				
		HINNA - MARIERO						STAVANGER				
BYGN NR	KILOMETER	BYGNINGSTYPE	ADRESSE	MATRIKkel GNR BNR	BEBYGD AREAL	EIG	BRUTTO GOLVFLATE	HØVED-MATERIALE	BYGGEAR	TEGNINGER ARKIVNR	MERKNAD	EGET SKJEMA
	593,36	Enebolig	Vaulen		99	1½		Mur	1916		Tidl. eksped. bygning.	X
		Jernbaneverksted	Vaulen	17/71	2100			Mur	1916		Vaulen Gamle Jernbane- verksted er nedlagt, og var utleid til firma Stavanger Spennbetong inntil 1981. Kontrakten er seinere overtatt av et trelast-firma.	
		Førrådsbygning	"	17/71	140			Mur	1916			
		Bad m.m.	"	17/71	91	1		Mur	1910			
		Fyrhus	"	17/71	35	1		Mur	1923			
		Materialskur	"	17/71	314	1			1920			
		Skur	"	17/71	280	1		Bølge-blikk	1930			
	593,64	Kvilebu	Vaulen			1		Tre				
	593,99	Uværsskur	Lyngnes			1		Tre	1960			

NSB · REGISTRERING AV BYGNINGER

Bak-Had 070379

NAVN BYGNINGENS ART	VAULEN BOLIG Bolig	STASJONSNR.	BYGN. NR.
BANESTREKNING	223 Ganddal - Stavanger	KILOMETER	593,36
KOMMUNE. MATR. NR.	Stavanger	GARDSNP.	BRUKSNR.
ADRESSE	4000 Stavanger	DISTRIKT	Stavanger



TEGNING

TEGNINGEN VISER:

OPPRINNELIG BRUKSFØRMÅL	PRIMÆRT Ekspedisjonshus	SEKUNDÆRT	
NÅVÆRENDE BRUKSFØRMÅL	PRIMÆRT Bolig, bortleid	SEKUNDÆRT	ANTALL LEILIGHETER: 1 ANTALL OVERNATTINGSROM: 0
FORHOLD TIL ANDRE HUS	Del av anlegg, frittstående		
FYSISK MILJØ- SAMMENHENG	Villabebyggelse		

VERNEVERDI	<input type="checkbox"/>	PRIORITERT	BYGNINGEN PRIORITERES SPESIELT SOM BEVARINGSOBJEKT (EVT. INTERN NSB-FREDNING)	<input type="checkbox"/>	BYGNINGEN ER FREDET I MEDHOLD AV LOV OM KULTURMINNER
	<input type="checkbox"/>	HOY	ENDRINGER SKAL IKKE FORETAS FOR ARKITEKTKONTORET HAR GODKJENT PLANENE. DETTE GJELDER OGSÅ UTSKIFTING AV DØRER, VINDUER, KLEDNING, TAKTEKKING OSV.		
	<input checked="" type="checkbox"/>	MIDDELS			
	<input type="checkbox"/>	LAV	ENDRINGER KAN FORETAS UTEN GODKJENNING FRA ARKITEKTKONTORET. DET HENVISES TIL GENERELLE RÅD OG RETNINGSLINJER.		
	<input type="checkbox"/>	INGEN			

DIMENSJONER	HØVEDTAL M	BEBYGD AREAL M ²	99	ANTALL ETASJER	1 1/2	BRUTTO GOLVAREAL M ²
-------------	---------------	--------------------------------	----	-------------------	-------	------------------------------------

BYGNINGSDEL	TYPE.KONSTRUKSJON	INSTALLASJON	MERKNAD
FUNDAMENT	Betongmur	SKORSTEIN	1 STK
KJELLER UNDERETASJE	1.Luftet kryperom, 2.Oppfylt ?	ELEKTRISITET	Innlagt
YTTERVEGG	Teglmur	OPPVARMING	PRIMÆRT: Ved SEKUNDÆRT: Elektrisk
FASADEKLEDNING	Puss	VANN	Innlagt
TAKFORM	Saltak med svai	BAD	
TAKTEKKING	Krum tegl-takstein (rød)	TOALETT	TYPE: WC ANTALL: 1

VINDUER	Opprinnelige ?, (to-fags). Skiftet: stuevindu + 2 stk. mot spor.	DEKOR INNSKRIPSJONER	Ingen
DØRER		INTERIOR	

BYGGEAR	AR 1916	MERKNAD
TILBYGGING OMBYGGING FLYTTING	AR	ENDRING

VEDLIKEHOLDS- TILSTAND	TILSTAND AR:	I GOD STAND	BEGYNNENDE FORFALL	FRAMSKREDET FORFALL	RUIN	EVT. FORFALLSÅRSÅK
	1981	X				

FARGESKJEMA	OPPRINNELIG	NAVERENDE	FRAMTIDIG	BYGGHERRE
UTVENDIG VEGG		ca.Hvit		NSB
VINDSKIER		beslag:28D4 mattgr.		ARKITEKT
GERIKTER				BYGGMESTER
VINDUER		28D4 matt grønn		BYGNINGSTYPE
DØRER		brunlakk/28D4		STILPREG
HJORNEBORD				

TEGNINGER (ARKIVHENVISNING)	
ELDRE FOTOGRAF	


ANDRE OPPLYSNINGER	UTGITT	DATO	REGISTR	DATO
				8.5.81
	RETTELSES- BLAD	NR	INNFORT DEN	AV
		NR	INNFORT DEN	AV
NR		INNFORT DEN	AV	

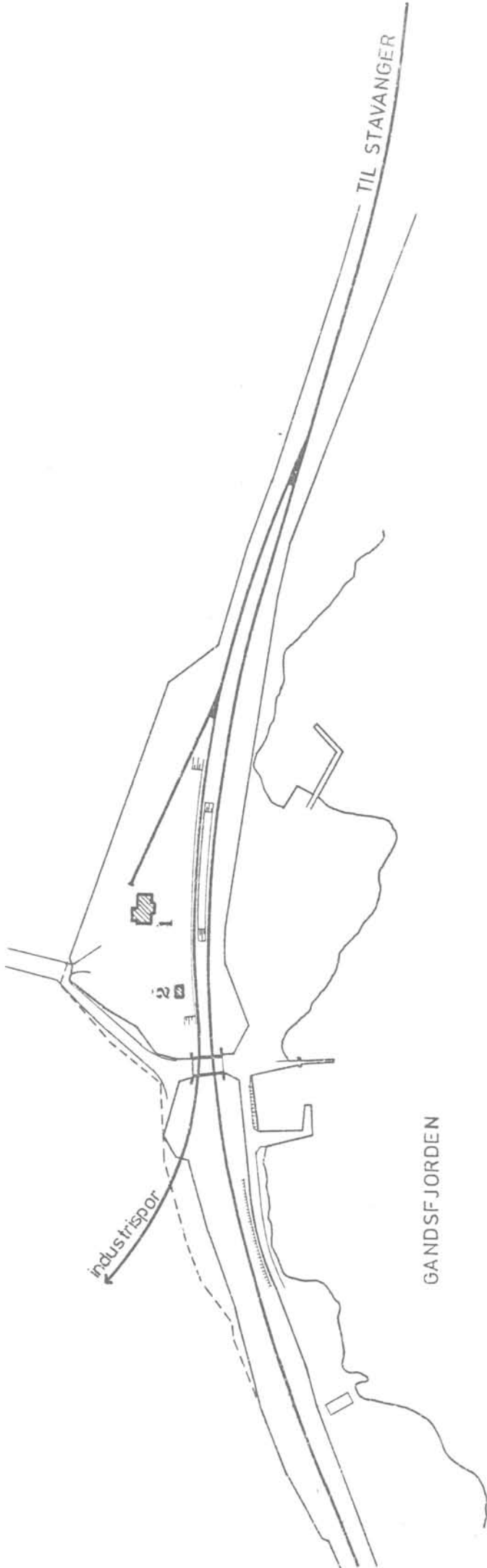
NSB · REGISTRERING AV BYGNINGER

UTGITT:
REVIDERT:

STASJONSNR 2232	STASJON/STREKKING/ANLEGG MARIERO HOLDEPLASS	BANE/BILROUTE SØRLANDSBANEN	DISTRIKT STAVANGER
--------------------	--	--------------------------------	-----------------------

BYGN NR	KILOMETER	BYGNINGSTYPE	ADRESSE	MATRIKKEL GNR BNR	BEBYGD AREAL	ETG	BRUTTO GOLVFLATE	HOVED- MATERIALE	BYGGEGAR	TEGNINGER ARKIVNR	MERKNAD	EGET SKIEMA
1	594,77	Kvilebu	Mariero		56	1		Tre	1918 1933		Tidligere eksped.hus	X
2	594,74	Venteskur	Mariero			1		Tre	1960			






SITUASJONS- Mariero holdeplass	
KART OVER: 221 Egers. - Stvgr.	
BANE- STREKNING: 221 Egers. - Stvgr.	MÅLESTOKK: 1 : 2000
DATO: mai 1981	
UTSNITT AV LINJEMAP NR.: SdB. 901-9	
BUSSHOLDEPLASS I DIREKTE TILKNYTNING TIL STASJONEN?	JA <input type="radio"/> NEI <input checked="" type="radio"/>
DROPEHOLDEPLASS I DIREKTE TILKNYTNING TIL STASJONEN?	JA <input type="radio"/> NEI <input checked="" type="radio"/>

NSB - REGISTRERING AV BYGNINGER

Bak. Høi 070379

NAVN BYGNINGENS ART	MARIERO HOLDEPLASS Ekspedisjonsbygning	STASJONSNR 2232	BYGN NR 1
BANESTREKNING	223 Ganddal - Stavanger	KILOMETER 594,77	
KOMMUNE. MATR NR	Stavanger	GARDSNR	BRUKSNR
ADRESSE	4000 Stavanger	DISTRIKT Stavanger	



TEGNING

TEGNINGEN VISER

OPPRINNELIG BRUKSFØRMÅL	PRIMÆRT Ekspedisjonshus	SEKUNDÆRT	
NAVÆRENDE BRUKSFØRMÅL	PRIMÆRT Kvilebu	SEKUNDÆRT	ANTALL LEILIGHETER: 0 ANTALL OVERNATTINGSROM: 0
FORHOLD TIL ANDRE HUS	Del av anlegg, frittstående		
FYSISK MILJØ- SAMMENHENG	Villabebyggelse, utkant av by		

VERNEVERDI	<input type="checkbox"/>	PRIORITERT	BYGNINGEN PRIORITERES SPESIELT SOM BEVARINGSOBJEKT (EVT. INTERN NSB-FREDNING)	<input type="checkbox"/>	BYGNINGEN ER FREDET I MEDHOLD AV LOV OM KULTURMINNER
	<input type="checkbox"/>	HØY	ENDRINGER SKAL IKKE FORETAS FOR ARKITEKTKONTORET HAR GODKJENT PLANENE. DETTE GJELDER OGSÅ UTSKIFTING AV DØRER, VINDUER, KLEDNING, TAKTEKKING OSV		
	<input type="checkbox"/>	MIDDELS			
	<input checked="" type="checkbox"/>	LAV	ENDRINGER KAN FORETAS UTEN GODKJENNING FRA ARKITEKTKONTORET. DET HENVISES TIL GENERELLE RÅD OG RETNINGSLINJER		
	<input type="checkbox"/>	INGEN			

DIMENSJONER	HOVEDTAL M 9,5 x 5,5	BEBYGD AREAL M ² 56	ANTALL ETASJER 1	BRUTTO GOLVAREAL M ²
-------------	-------------------------	-----------------------------------	---------------------	------------------------------------

BYGNINGSDEL	TYPE KONSTRUKSJON	INSTALLASJON	MERKNAD
FUNDAMENT	Betong ringmur	SKORSTEIN	1 STK
KJELLER UNDERETASJE	Kryperom, trebjelkelag	ELEKTRISITET	Innlagt
YTTERVEGG	Bindingsverk	OPPVARMING	PRIMÆRT: SEKUNDÆRT:
FASADEKLEDNING	Liggende trepanel, weatherboard	VANN	
TAKFORM	Saltak. Risalitt mot spor.	BAD	
TAKTEKKING	Krum tegl-takstein (rød).	TOALETT	TYPE: WC? Toalettanlegg ANTALL? skut mot bak- ? side

VINDUER	Opprinnelige (p.t. igjenboltet med lemmer).	DEKOR INNSKRIPSJONER	Ingen
DØRER	Opprinnelige	INTERIOR	

BYGGÅR	ÅR 1918	MERKNAD
TILBYGGING OMBYGGING FLYTTING	ÅR 1933?	ENDRING ?

VEDLIKEHOLDS- TILSTAND	TILSTAND:	I GOD STAND	BEGYNNENDE FORFALL	FRAMSKREDET FORFALL	RUIN	EVT. FORFALLSÅRSÅK
	ÅR:		X			Malingslitasje
	1981					

FARGESKJEMA	OPPRINNELIG	NAVERENDE	FRAMTIDIG	BYGGHERRE
UTVENDIG VEGG		9F8 mørkebrun		NSB
VINDSKIER		9D-E8 rødbrun		ARKITEKT
GERIKTER		9D-E8		BYGGMESTER
VINDUER		9D-E8		BYGNINGSTYPE
DØRER		9D-E8		STILPREG
HJØRNEBORD		9D-E8		

TEGNINGER (ARKIVHENVISNING)	
ELDRE FOTOGRAF	

ANDRE OPPLYSNINGER	UTGITT	DATO	REGISTR.	DATO 8.5.81
	RETTELSESB- BLAD	NR	INNFORT DEN	AV
		NR	INNFORT DEN	AV
	NR	INNFORT DEN	AV	

NSB - REGISTRERING AV BYGNINGER

UTGITT:
REVIDERT:

STASJONSNR

STASJON/SIFREKNING/ANLEGG

MARLERO - STAVANGER

BANE/BILRIUTE

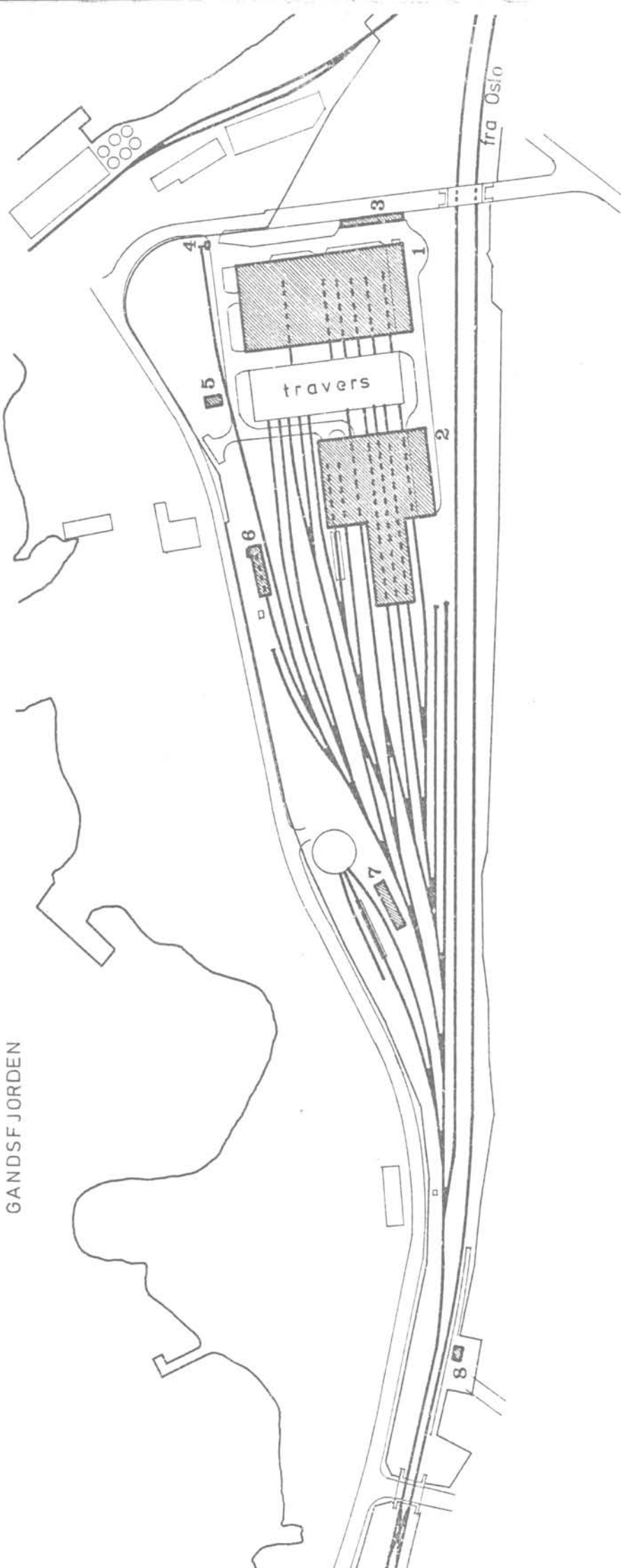
SØRLANDSBANEN

DISTRIKT

STAVANGER

BYGN NR	KILOMETER	BYGNINGSTYPE	ADRESSE	MATRIKSEL GNR BNR	BEBYGD AREAL	ETG	BRUTTO GOLVFLATE	HØVED- MATERIALE	BYGGEGÅR	TEGNINGER ARKIVNR	METHKJAD	EGET SKJEMA
1	595,95	Verksted	Kvaleberget		3438	1/3		Mur	1957	M: B 2974 og B 3100		X
2	596,04	Lokstall	Kvaleberget		2863	1/3		Mur	1953	M: B 3301 og B 3302		X
3	595,91	Sykkelskur	Kvaleberget		120	1						
4	595,92	Vakthytte	Kvaleberget		8	1		Tre				
5	596,00	Garasje	Kvaleberget		36	1			1958			
6	596,08	Sandblåseanlegg	Kvaleberget			1						
7	596,23	Sandhus/ Kvilebu	Kvaleberget		72	1		Tre		AK 10656		
8	596,45	Venteskur	Hillevåg		27	1		Tre	1960			
	596,64	Dressinbu	Hillevåg			1		Tre				

GANDSF JORDEN

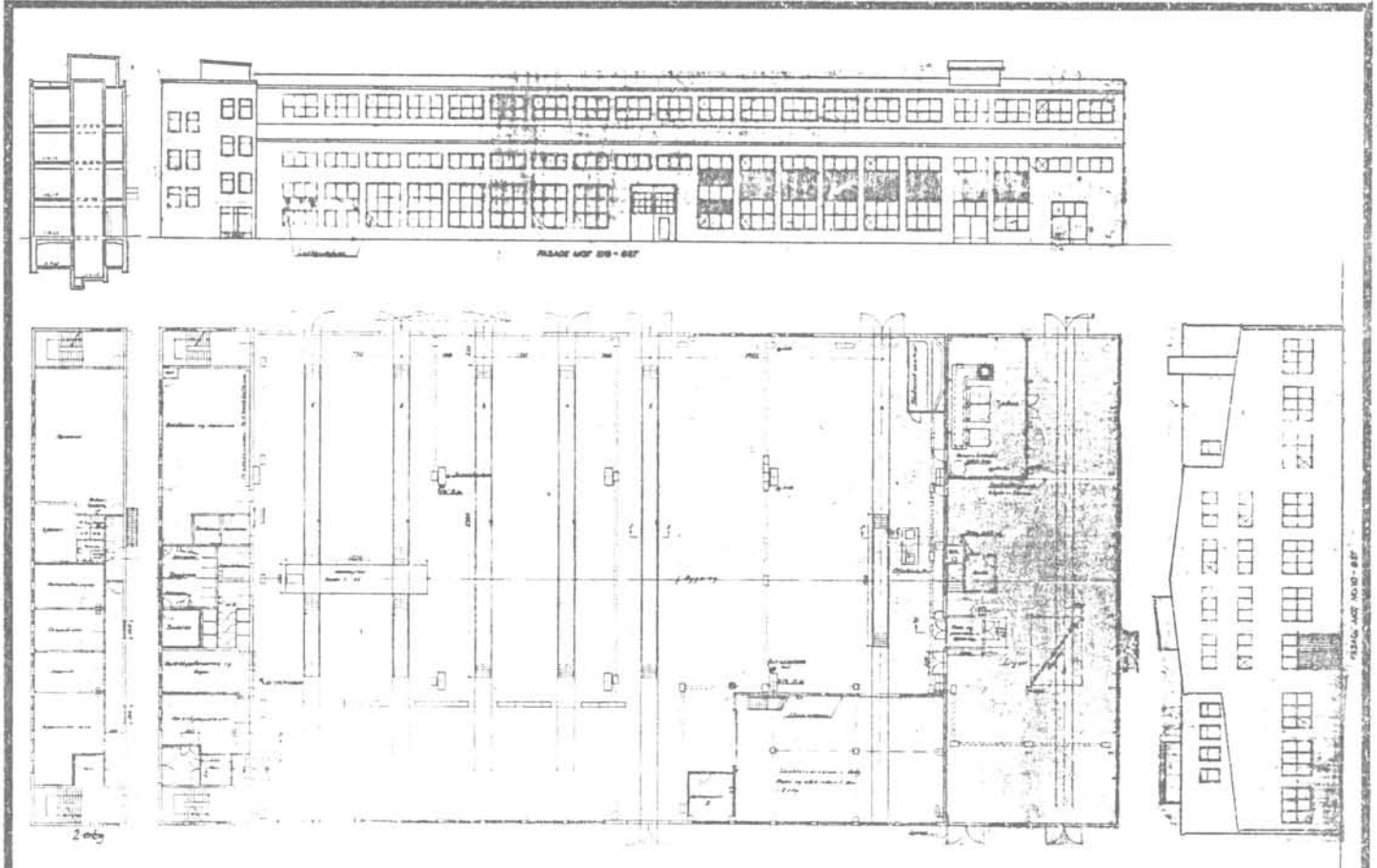



SITUASJONS-	
KART OVER: Kvaleberget verkst	
BANE- ^r	STREKNING: 221 Egers.- Stvgr.
MÅLESTOKK: 1:2500	DATE: mai 1981
UTSNITT AV	
LINJEKART NR.: SdB. 9024	
BUSHOLDEPLASS I DIREKTE	JA <input type="radio"/> NEI <input checked="" type="radio"/>
TILKNYTNING TIL STASJONEN?	JA <input type="radio"/> NEI <input checked="" type="radio"/>
DROGJEHOLDEPLASS I DIREKTE	JA <input type="radio"/> NEI <input checked="" type="radio"/>
TILKNYTNING TIL STASJONEN?	JA <input type="radio"/> NEI <input checked="" type="radio"/>

NSB - REGISTRERING AV BYGNINGER

Bak. Hrd 07/3379

NAV BYGNINGENS ART	KVALEBERGET VERKSTED Verksted	STASJONSNR 2234	BYGN NR 1
BANESTREKNING	223 Ganddal - Stavanger	KILOMETER 595,95	
KOMMUNE.MATR.NR	Stavanger	GÅRDSNR	BRUKSNR
ADRESSE	4000 Stavanger	DISTRIKT Stavanger	



TEGNINGEN VISER: Rev. originaltegn., datert 29/5 1954 & 15/11 1958. Målestokk 1:600.

OPPRINNELIG BRUKSFORMAL	PRIMÆRT Verksted, kontorer	SEKUNDÆRT	
NÅVÆRENDE BRUKSFORMAL	PRIMÆRT Verksted, kontorer	SEKUNDÆRT Motesal i 2 etg. Tilfluktrum i kjeller	ANTALL LEILIGHETER: 0 ANTALL OVERNATTINGSROM: 0
FØRHOLD TIL ANDRE HUS	Del av anlegg, frittstående		
FYSISK MILJØ- SAMMENHENG	Større tettsted. By		

VERNEVERDI	<input type="checkbox"/> PRIO- RITERT	BYGNINGEN PRIORITERES SPESIELT SOM BEVA- RINGSOBJEKT (EVT. INTERN NSB-FREDNING)	<input type="checkbox"/> BYGNINGEN ER FREDET I MEDHOLD AV LOV OM KULTURMINNER
	<input type="checkbox"/> HØY	ENDRINGER SKAL IKKE FORETAS FOR ARKITEKTKONTORET HAR GODKJENT PLANENE. DETTE GJELDER OSÅ UTSKIFTING AV DØRER, VINDUER, KLEDNING, TAKTEKKING OSV	
	<input checked="" type="checkbox"/> MIDDELS		
	<input type="checkbox"/> LAV <input type="checkbox"/> INGEN	ENDRINGER KAN FORETAS UTEN GODKJENNING FRA ARKITEKTKONTORET. DET HENVISES TIL GENE- RELLE RÅD OG RETNINGSLINJER.	

DIMENSJONER	HOVEDTAL M 81,0 x 42,9	BEBYGD AREAL M ² 3438	ANTALL ETASJER 4 / 1	BRUTTO GOLVAREAL M ²
-------------	---------------------------	-------------------------------------	-------------------------	------------------------------------

BYGNINGSDEL	TYPE, KONSTRUKSJON	INSTALLASJON	MERKNAD
FUNDAMENT	Betongmur	SKORSTEIN	1 stk.
KJELLER UNDERETASJE	1.Kjeller, betongdekke 2.Oppfylt, betong på kult. Smøregraver.	ELEKTRISITET	Innlagt
		OPPVARMING	PRIMÆRT: Olje sentralfyr SEKUNDÆRT:
YTTERVEGG	1.Støpt betong 2.Betongelementer i stålkonstruksjon (østvegg)	VANN	Innlagt
FASADEKLEDNING	1.Puss. 2.Bølgete asbestementplater (overlysoppbygg i verksted).	BAD	Dusj. Badstu.
TAKFORM	1.Flatt tak. 2.Industritak m. overlys.	TOALETT	TYPE: WC
TAKTEKKING	Papp		ANTALL 11

VINDUER	Opprinnelige. (I verkstedet jernvinduer. Overlysvinduene er under utskifting til aluminium).	DEKOR INNSKRIPSJONER	Ingen
DORER	Opprinnelige.	INTERIOR	

BYGGÅR	AR	MERKNAD
	1957	
TILBYGGING OMBYGGING FLYTTING	AR	ENDRING
	ca1960	Tilbygg mot øst med lageravdeling, forrådsbygning.

VEDLIKEHOLDS- TILSTAND	TILSTAND:	I GOD STAND	BEGYNNENDE FORFALL	FRAMSKREDET FORFALL	RUIIN	EVT FORFALLSÅRSÅK
	ÅR:					
	1981	X				Tak lekker. Vinduer dårlige. Malingslitasje

FARGESKJEMA	OPPRINNELIG	NAVERENDE	FRAMTIDIG	BYGGHERRE
UTVENDIG VEGG		ca.Hvit		NSB
VINDSKIER				ARKITEKT
GERIKTER				NSB - M.
VINDUER		7E-F8 brun		BYGGMESTER
DORER		7E-F8		BYGNINGSTYPE
HJØRNEBORD				STILPREG
Verkst.porter:		22D2 blågrå		

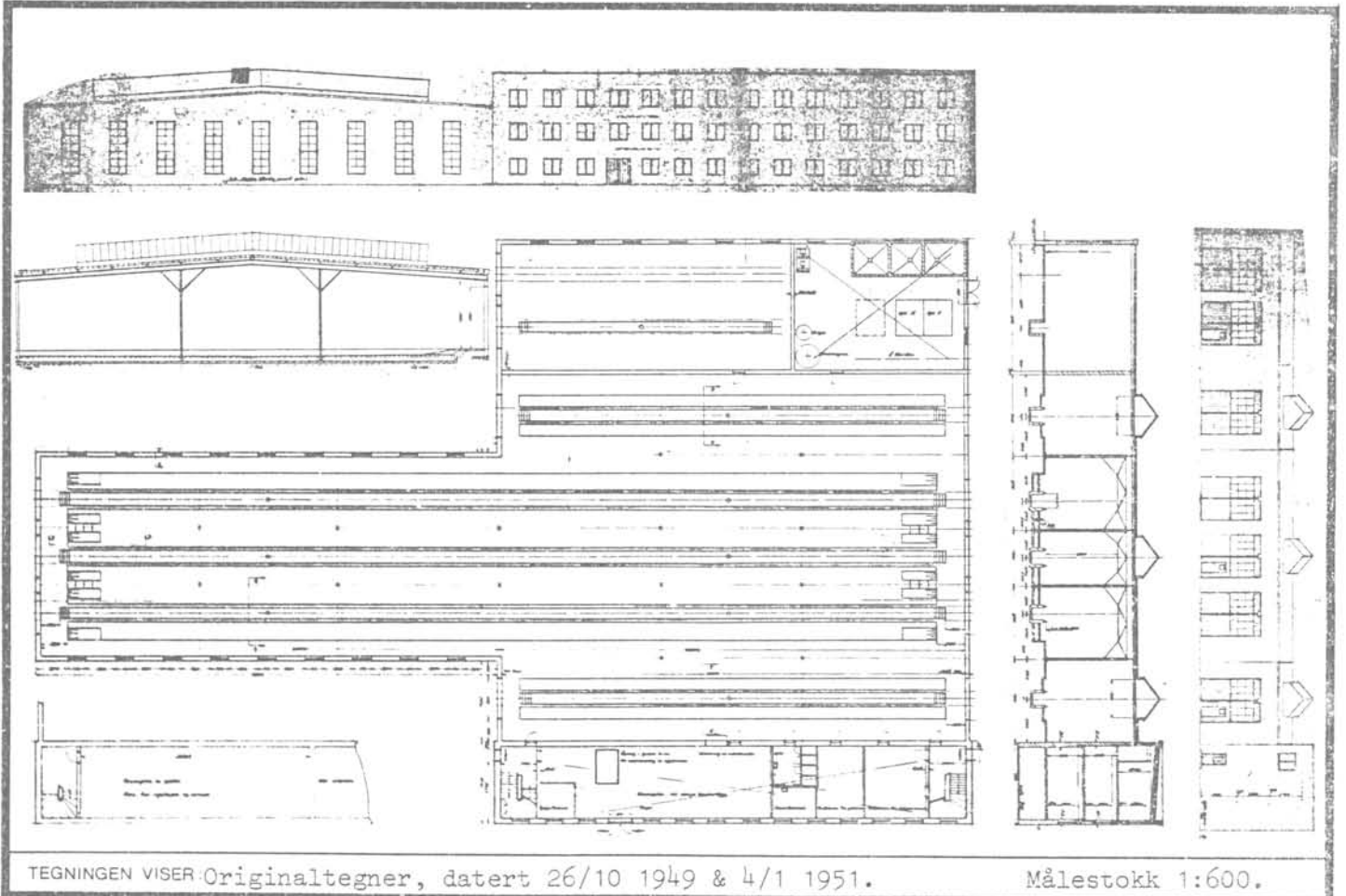

TEGNINGER (ARKIVHENVISNING)	Tegninger på Maskinavdelinga (NSB-Had), nr. B 3301, B 3302 a.
ELDRE FOTOGRAF	

ANDRE OPPLYSNINGER	Verkstedet skal trappes ned (i følge vedtak) Mekanisk avtrekk fra verksted. Vestfasaden skal males i 1981. Vinduer skal skiftes i 1982. Pappen skal skiftes.	UTGITT	DATO	REGISTR.	DATO
		RETTELSES- BLAD	NR	INNFORT DEN	AV
			NR	INNFORT DEN	AV
		NR	INNFORT DEN	AV	

NSB · REGISTRERING AV BYGNINGER

Bak/Hov 37237

NAVN BYGNINGENS ART	KVALEBERGET VERKSTED Lokstall / toghall	STASJONSNR 2234	BYGN.NR. 2
BANESTREKNING	223 Ganddal - Stavanger	KILOMETER	596,04
KOMMUNE.MATR.NR.	Stavanger	GÅRDSNR	BRUKSNR
ADRESSE	4000 Stavanger	DISTRIKT	Stavanger



TEGNINGEN VISER Originaltegner, datert 26/10 1949 & 4/1 1951.

Målestokk 1:600.

OPPRINNELIG BRUKSFORMÅL	PRIMÆRT Lokstall, kontorer, velferd	SEKUNDÆRT	
NAVÆRENDE BRUKSFORMÅL	PRIMÆRT Lokstall, kontorer, velferd	SEKUNDÆRT Undervisningsrom i 1 etg. Oljebu i kjeller	ANTALL LEILIGHETER: 0 ANTALL OVERNATTINGSROM: 4
FORHOLD TIL ANDRE HUS	Del av anlegg, - frittstående		
FYSISK MILJØ- SAMMENHENG	Større tettsted. By		

VERNEVERDI	<input type="checkbox"/> PRIO- RITERT	BYGNINGEN PRIORITERES SPESIELT SOM BEVA- RINGSOBJEKT (EVT. INTERN NSB-FREDNING)	<input type="checkbox"/> BYGNINGEN ER FREDET I MEDHOLD AV LOV OM KULTURMINNER
	<input type="checkbox"/> HØY	ENDRINGER SKAL IKKE FORETAS FOR ARKITEKTKONTORET HAR GODKJENT PLANENE. DETTE GJELDER OGSÅ UTSKIFTING AV DØRER, VINDUER, KLEDNING, TAKTEKKING OSV	
	<input checked="" type="checkbox"/> MIDDELS		
	<input type="checkbox"/> LAV	ENDRINGER KAN FORETAS UTEN GODKJENNING FRA ARKITEKTKONTORET. DET HENVISES TIL GENE- RELLE RÅD OG RETNINGSLINJER.	
	<input type="checkbox"/> INGEN		

DIMENSJONER	HØVED'IAL M 80,0 x 51,9	BEBYGD AREAL M ² 2863	ANTALL ETASJER 1/3	BRUTTO GOLVAREAL M ²
-------------	----------------------------	-------------------------------------	-----------------------	------------------------------------

BYGNINGSDEL	TYPE, KONSTRUKSJON	INSTALLASJON	MERKNAD
FUNDAMENT	Betong	SKORSTEIN	1 STK.
KJELLER UNDERETASJE	1. Oppfylt, betong på kult (smøregrover) 2. Kjeller, betongdekke	ELEKTRISITET	Innlagt
YTTERVEGG	Teglsteinsmur	OPPVARMING	PRIMERT: Olje sentralfyr SEKUNDERT:
FASADEKLEDNING	Puss	VANN	Innlagt
TAKFORM	1. Saltak m. overlysoppbygg 2. Flatt tak	BAD	Dusj, badstu
TAKTEKING	Papp	TOALETT	TYPE: W.C. ANTALL: 6

VINDUER	Oppr. (tofags m. midtsprosse i kontorfløy. Jernvinduer i lokstall.)	DEKOR INNSKRIPSJONER	Ingen
DORER	Oppr. (panelte dører, treporter)	INTERIOR	

BYGGEGAR	AR 1953	MERKNAD
TILBYGGING OMBYGGING FLYTTING	AR	ENDRING
		Fyrhus ombygget til trafo m.m. Nytt fyrrom

VEDLIKEHOLDSTILSTAND	TILSTAND	I GOD STAND	BEGYNNENDE FORFALL	FRAMSKREDET FORFALL	RUIN	EVT FORFALLSÅRSÅK
	AR:					
	1981	X				Taket lekker, sprekker og bobler i pappen.
						Nytt varmeanlegg

FARGESKJEMA	XXXXXX Kontorfl	NAVERENDE Lokstall	FRAMTIDIG	BYGGHERRER
UTVENDIG VEGG	4A3-4 blekgul	8B4 matt rød		NSB
VINDSKIER	beslag	beslag		ARKITEKT
GERIKTER				NSB-M.
VINDUER	7E-F8 brun	jernvinduer		BYGGMESTER
DORER	7E-F8	22D2 gråblå		BYGNINGSTYPE
HJØRNEBORD				STILPREG

TEGNINGER (ARKIVHENVISNING)	Tegn. på NSB-Had maskinavd.: Nr. B 2974 og B 3100. + Ak 11382
ELDRE FOTOGRAF	

ANDRE OPPLYSNINGER	Planer for oppussing innvendig og utvendig Nye vinduer og dører, platekledn., tak.	UTGITT	DATO	REGISTR.	DATO
					15.5.81
		RETTELSES- BLAD	NR	INNFORT DEN	AV
		NR	INNFORT DEN	AV	
		NR	INNFORT DEN	AV	

NSB · REGISTRERING AV BYGNINGER

UTGITT:
REVIDERT:

STASJONSNR

2234

STASJON/SITTEKING/ANLEGG

STAVANGER STASJON

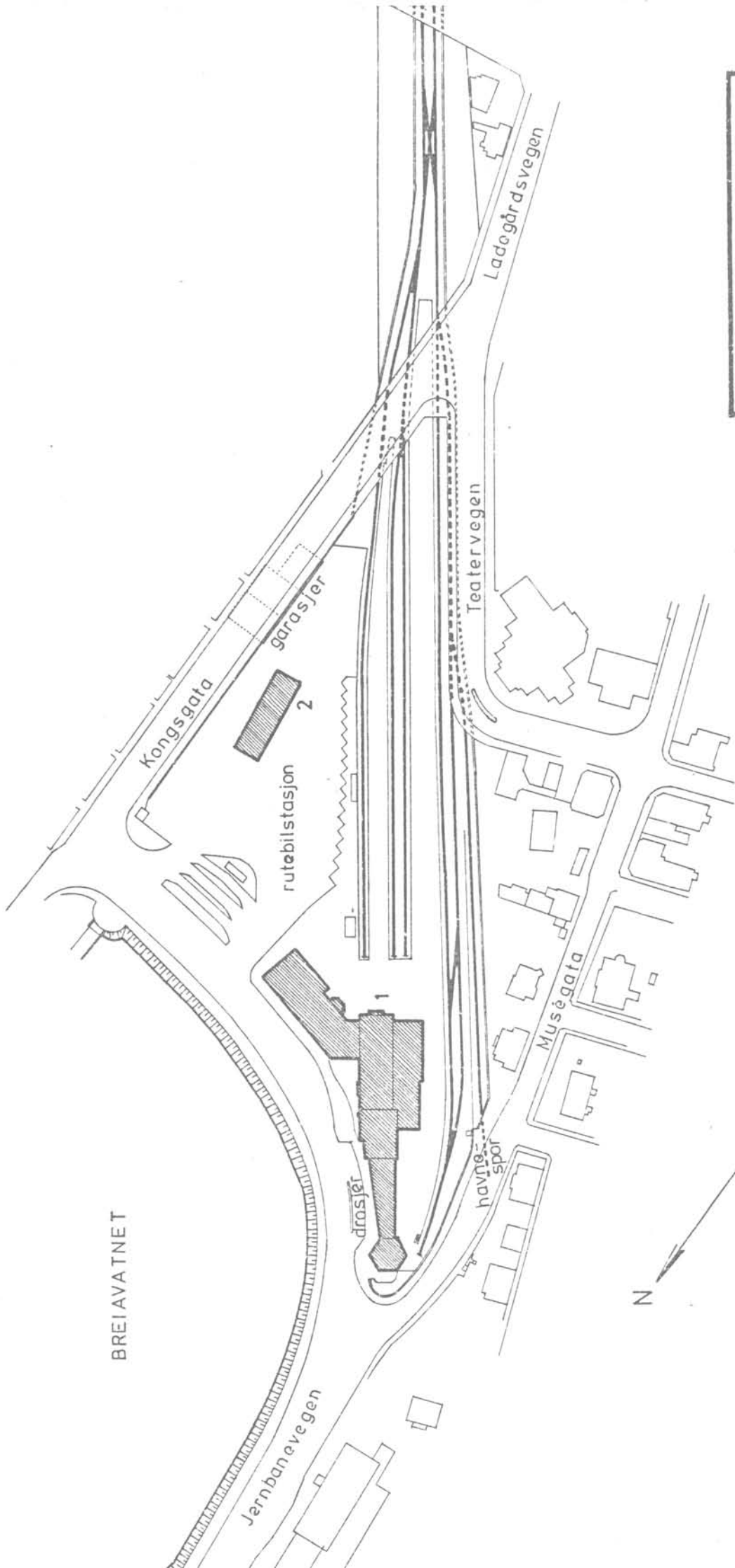
BANE/BILROUTE

SØRLANDSBANEN

DISTRIKT


STAVANGER

BYGN NR	KILOMETER	BYGNINGSTYPE	ADRESSE	MATRIKkel GNR BNR	BEBYGD AREAL	ETG	BRUTTO GOLVFLATE	HOVED-MATERIALE	BYGGEAR	TEGNINGER ARKIVNR	MERKHAID	EGET SKIEMA
		<u>Indre tomt:</u>										
1	598,75	Stasjonsbygning	Stavanger		2/6			Mur	1964	Ak 11012		X
2	598,57	Godshus/Bilrutekontor	Stavanger		331	2		Mur	1878/1953	Ak 8677	Sterkt for- andret	X
		<u>Ytre tomt:</u>										
3	597,97	Driftsbygning	Stavanger		510	2		Mur	1956	Ak 10756		X
4	597,91	Godsekspedisjon	Stavanger			2/1		Mur/stål	ca.1962	Ak 11049		X
5	597,74	Hvilebu	Stavanger		10	1		Tre	1960			
6	597,25	Bilrutenes driftsanl.	Stavanger, Lagårdsvn. 100		778	2/1		Mur		Ak 10602 + SdB 10516		X
7	597,12	Vognekspedisjon	Stavanger		120	1		Tre	1955	Ak 11264		X
8	597,11	Lagerbygning	Stavanger					Alumin.	1965	SdB 2012	Velferdsrom	X
9	597,12	Tremannsbolig	Stavanger, Lagårdsvn. 100d		132	1½		Tre		Ak 9332		
10	597,10	Tomannsbolig	Stavanger, Lagårdsvn. 100e		133	1½		Tre		Sba 966		X
	596,73	Hvilebu	Stavanger			1		Tre				



SITUASJONS- Stavanger stasjon	
KART OVER:	
BANE-	
STREKNING: 221 Egers.- Stvgr.	
MÅLSTOKK: 1:2000 DATO: mai 1981	
UTRITT AV LINJEKART NR.: Sba. 1425	
DUBBOLDEPLASS I DIREKTE TILKNYTNING TIL STASJONEN?	JA <input checked="" type="checkbox"/> NEI <input type="checkbox"/>
DUBBOLDEPLASS I DIREKTE TILKNYTNING TIL STASJONEN?	JA <input checked="" type="checkbox"/> NEI <input type="checkbox"/>

Indre tomt



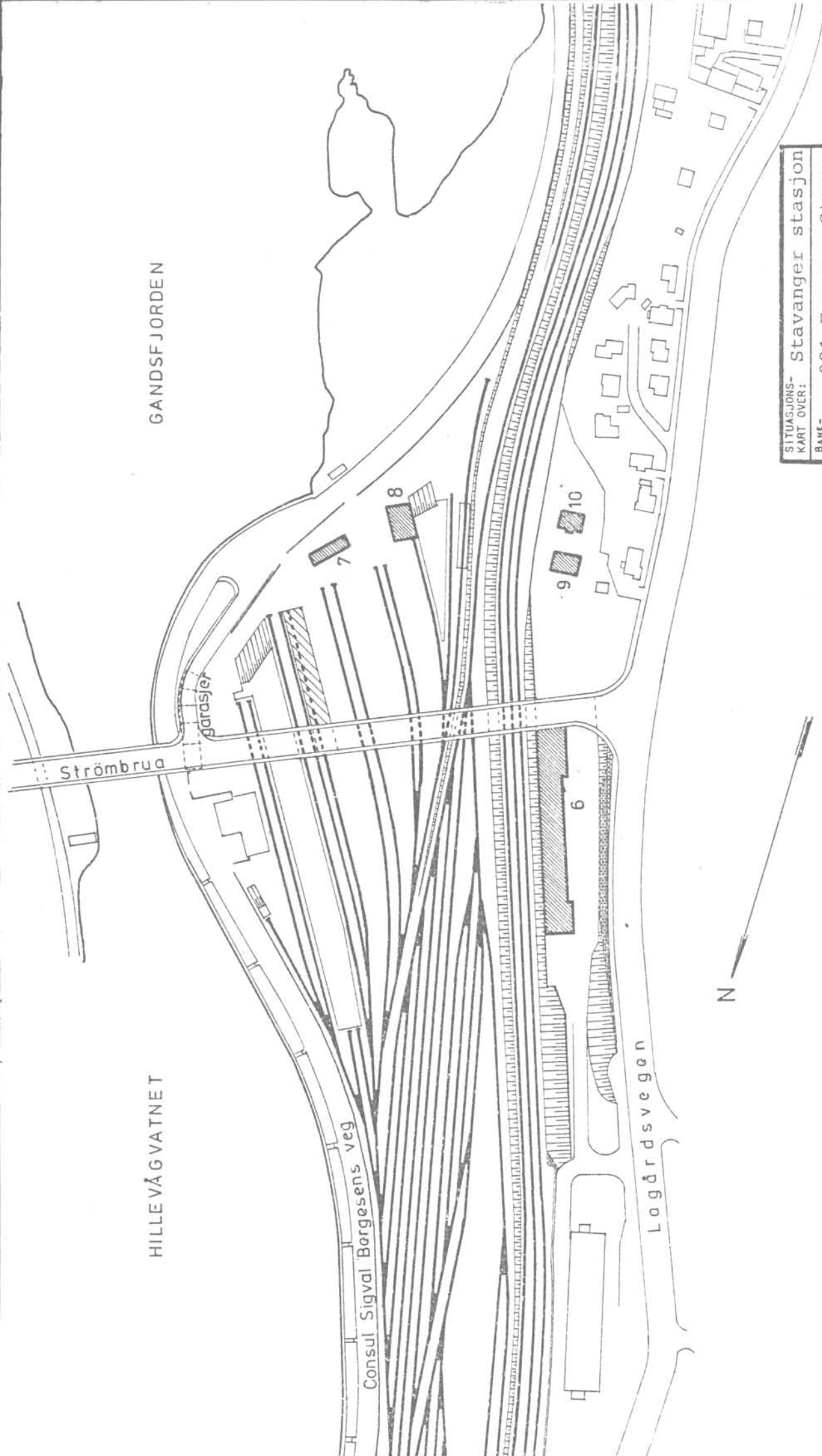
HILLEVÅGSVATNET



SITUASJONS-	
KART OVER: Stavanger stasjon	
SANE-	221 Egers.- Stvgr.
STREKNING:	1:2500
MALESTOKK:	1:2500
DATE:	mai 1981
UTBRITT AV	
LINJEKART NR.:	SAB 10484
BUSHOLDEPLASS I DIREKTE	<input type="checkbox"/> JA <input type="checkbox"/> NEI
TILKNYTNING TIL STASJONEN?	<input type="checkbox"/> JA <input type="checkbox"/> NEI
DROBJEHOLDEPLASS I DIREKTE	<input type="checkbox"/> JA <input type="checkbox"/> NEI
TILKNYTNING TIL STASJONEN?	<input type="checkbox"/> JA <input type="checkbox"/> NEI

Ytre tomt. Blad nr. 1





GANDSFJORDEN

HILLEVÅGVATNET

Strömbrua

garasjer

Consul Sigval Bergesens veg

Lagårdsvegen

N

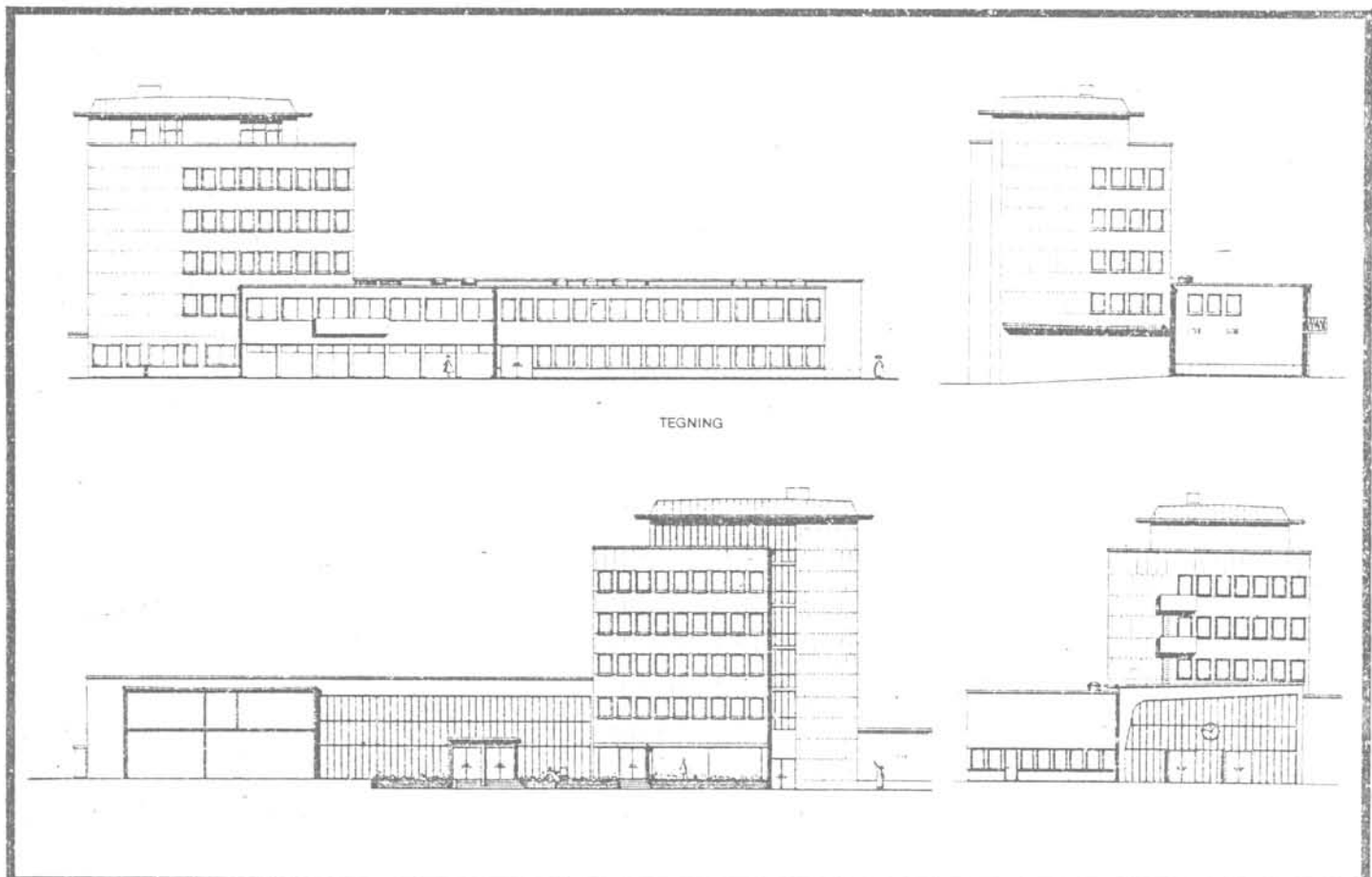
SITUASJONS-		Stavanger stasjon	
KART OVER:		Stavanger stasjon	
BANE-	STREKNING:	221 Egers.- Stvgr.	
MÅLSTOKK:	1:2500	DATE:	mai 1981
UTBNITT AV	LINJEKART NR.:	SdB. 10484	
BUSSHOLDEPLASS I DIREKTE	TILKNYTNING TIL STASJONEN?	JA	<input type="radio"/>
DROBUSHOLDEPLASS I DIREKTE	TILKNYTNING TIL STASJONEN?	JA	<input type="radio"/>

Ytre tomt. Blad nr. 2

NSB · REGISTRERING AV BYGNINGER

Bak. Hög 0703/75

NAV BYGNINGENS ART	STAVANGER STASJON Stasjonsbygning	STASJONSNR 2234	BYGN NR 1
BANESTREKNING	223 Ganddal - Stavanger	KILOMETER	598,66
KOMMUNE.MATR.NR	Stavanger	GÅRDSNR	BRUKSNR.
ADRESSE	4000 Stavanger	DISTRIKT	Stavanger



TEGNING

TEGNINGEN VISER: Orig. tegn. for 1.bygetr. dat. 23,24,26 og 29/9 1958. M 1:500

OPPRINNELIG BRUKSFORMAL	PRIMÆRT Stasjonsbygning: Eksped. lokaler, kontorer, restaurant, overnattingsrom	SEKUNDÆRT	
NAVÆRENDE BRUKSFORMAL	PRIMÆRT som ovenfor	SEKUNDÆRT Reisebyrå. Sjøførerrom dros- jer. Hybler (for Narvesen)	ANTALL LEILIGHETER: 0 ANTALL OVERNATTINGSROM: 3
FORHOLD TIL ANDRE HUS	Del av anlegg - sammenbygd		
FYSISK MILJØ- SAMMENHENG	Større tettsted, by		

VERNEVERDI	<input type="checkbox"/> PRIO- RITERT	BYGNINGEN PRIORITERES SPESIelt SOM BEVA- RINGSOBJEKT (EVT. INTERN NSB-FREDNING)	<input type="checkbox"/> BYGNINGEN ER FREDET I MEDHOLD AV LOV OM KULTURMINNER
	<input checked="" type="checkbox"/> HOY	ENDRINGER SKAL IKKE FORETAS FOR ARKITEKTKONTORET HAR GODKJENT PLANENE. DETTE GJELDER OGSÅ UTSKIFTING AV DØRER, VINDUER, KLEDNING, TAKTEKKING OSV.	
	<input type="checkbox"/> MIDDELS		
	<input type="checkbox"/> LAV <input type="checkbox"/> INGEN	ENDRINGER KAN FORETAS UTEN GODKJENNING FRA ARKITEKTKONTORET. DET HENVISES TIL GENE- RELLE RÅD OG RETNINGSLINJER.	

DIMENSJONER	HOVEDTÅL M	BEBYGD AREAL M ²	ANTALL ETASJER	2 / 6	BRUTTO GOLVAREAL M ²
-------------	---------------	--------------------------------	-------------------	-------	------------------------------------

BYGNINGSDEL	TYPE, KONSTRUKSJON	INSTALLASJON	MERKNAD
FUNDAMENT	Betongmur	SKORSTEIN	STK 2
KJELLER UNDERETASJE	1. Kjeller, betongdekke 2. Oppfylt, betong på kult (under vestibyle)	ELEKTRISITET	Innlagt
YTTERVEGG	Støpt betong (m. 15 cm sipporex-plater som innvendig isolering)	OPPVARMING	PRIMÆRT: Olje, sentralfyr SEKUNDÆRT: Elektrisk
FASADEKLEDNING	1. Frilagt betong med tilslagsmateriale 2. Drosjefløy forbl. m. ligg. skiferstein	VANN	Innlagt
TAKFORM	Flate tak.	BAD	Innlagt
TAKTEKKING	Papp, kobberbeslåtte gesimser	TOALETT	TYPE: W.C., dusj, bad ANTALL: 39

VINDUER	Teakvinduer m. 2-lag termoglass (vippevinduer). Store glass- felter i alu.omramming til hallen	DEKOR INNSKRIPSJONER	
DORER		INTERIØR	

BYGGGEÅR	AR 1958-64	MERKNAD
TILBYGGING OMBYGGING FLYTTING	AR 1962 1964 1978 1981 1977	ENDRING Restaurantfløy Turistpaviljong, drosjer I vestibyle: Narvesenkiosk Underbygging: Toalettanlegg for restauranten Reisebyrået ominnredet Fjernstyringsentral flyttet fra 2. etg. til 1 etg. Driftsavd. overtatt 2.etg., 4 etg.: hvelv fjernet.

VEDLIKEHOLD- TILSTAND	TILSTAND:	GOD STAND	BEGYNNENDE FORFALL	FRAMSKREDET FORFALL	RUIN	EVT. FORFALLSÅRSÅK
	AR: 1981	X				Dører bør skiftes

FARGESKJEMA	OPPRINNELIG	NÅVERENDE	FRAMTIDIG	BYGGHERRE NSB
UTVENDIG VEGG		Grå		ARKITEKT Helland & Årreberg, Stvgr
VINDSKIER				BYGGMESTER
GERIKTER				BYGNINGSTYPE
VINDUER		Brunlakk/alu.		STILPREG
DORER				
HJØRNEBORD				

TEGNINGER (ARKIVHENVISNING)	Ak 11012 (kopier)
ELDRE FOTOGRAF	

ANDRE OPPLYSNINGER	UTGITT	DATO	REGISTR.	DATO 7.5.81
	RETTELSES- BLAD	NR	INNFORT DEN	AV
		NR	INNFORT DEN	AV
		NR	INNFORT DEN	AV

NSB · REGISTRERING AV BYGNINGER

BAK-HAD 011337

NAVN BYGNINGENS ART	STAVANGER STASJON Godshus / Bilrutekontor	STASJONSNR. 2234	BYGN. NR. 2
BANESTREKNING	223 Ganddal - Stavanger	KILOMETER 598,	
KOMMUNE, MATR. NR.	Stavanger	GÅRDSNR.	BRUKSNR.
ADRESSE	4000 Stavanger	DISTRIKT Stavanger	



PLAN AV 2^{DD} ETASJE

TEGNINGEN VISER: Orig. tegn. dat. 8.5.1877, endringstegn. dat. 11.12.1952. M. 1:300.

OPPRINNELIG BRUKSFORMÅL	PRIMÆRT Snekkerverksted, smie, materiallager	SEKUNDÆRT (Ble seinere tilbygd og forandret og utgjorde lengre en del av et større godshus)
NAVÆRENDE BRUKSFORMÅL	PRIMÆRT Kontorer for bedriftslege, bussdriften, oppholdsrom	SEKUNDÆRT Første etg. idag snekker- verksted, spiserom, nordre del er rotelager
FORHOLD TIL ANDRE HUS	Del av anlegg, frittstående.	
FYSISK MILJØ- SAMMENHENG	Større tettsted, by	
	ANTALL LEILIGHETER:	0
	ANTALL OVERNATTINGSROM:	0

VERNEVERDI	<input type="checkbox"/> PRIO- RITERT	BYGNINGEN PRIORITERES SPESIELT SOM BEVA- RINGSOBJEKT (EVT. INTERN NSB-FREDNING)	<input type="checkbox"/> BYGNINGEN ER FREDET I MEDHOLD AV LOV OM KULTURMINNER
	<input type="checkbox"/> HOY	ENDRINGER SKAL IKKE FORETAS FOR ARKITEKTKONTORET HAR GODKJENT PLANENE. DETTE GJELDER OGSA UTSKIFTING AV DØRER, VINDUER, KLEDNING, TAKTEKING OSV.	
	<input checked="" type="checkbox"/> MIDDELS		
	<input type="checkbox"/> LAV	ENDRINGER KAN FORETAS UTEN GODKJENNING FRA ARKITEKTKONTORET. DET HENVISES TIL GENE- RELLE RÅD OG RETNINGSLINJER.	
	<input type="checkbox"/> INGEN		

DIMENSJONER	HOVEDMÅL M	31,85 x 10,40	BEBYGD AREAL M ²	331	ANTALL ETASJER	2	BRUTTO GOLVAREAL M ²
-------------	---------------	---------------	--------------------------------	-----	-------------------	---	------------------------------------

BYGNINGSDEL	TYPE.KONSTRUKSJON	INSTALLASJON	MERKNAD
FUNDAMENT	Gråsteinsmur	SKORSTEIN	3 STK
KJELLER UNDERETASJE	1. Kryperom, trebjelkelag 2. Nordre del (2/3 av lengden) er uten bjelkelag, jordgulv	ELEKTRISITET	Innlagt
YTTERVEGG	1. Teglmur (som hulmur i 1 etg.) 2. Bindingsverk i gavl mot nord	OPPVARMING	PRIMÆRT: Elektrisk SEKUNDÆRT: Ved
FASADEKLEDNING	1. Puss 2. Ingen (malt teglvegg) 3. Asbest- smentplater 4. Stående tømmerm. panel	VANN	Innlagt
TAKFORM	Saltak	BAD	Innlagt
TAKTEKKING	Skifer "lapp"	TOALETT	TYPE W.C. ANTALL 4

VINDUER	1. etg.:Opprinnelige jernvinduer 2. etg.:Opprinnelige vippevinduer	DEKOR INNSKRIPSJONER	Runde teglbuer over åpninger i 1.etg.
DØRER	Dører skiftet, porter opprinnelige ?	INTERIØR	

BYGGGEÅR	AR	MERKNAD
	1878ca.	(tegn. datert 1877)
TILBYGGING OMBYGGING FLYTTING	AR	ENDRING
	1953	Påbygd kontoretg. 1. etg. ominnredet til snekkerverksted
	1965ca.	Nordre del av bygningen revet

VEDLIKEHOLDS- TILSTAND	TILSTAND AR:	I GOD STAND	BEGYNNENDE FORFALL	FRAMSKREDET FORFALL	RUIN	EVT. FORFALLSARSÅK
	1981	X				

FARGESKJEMA	OPPRINNELIG	NAVERENDE	FRAMTIDIG	BYGGHERRE
UTVENDIG VEGG		4A-B4 Lysegul		NSB
VINDSKIER		ca. hvit		ARKITEKT
GERIKTER				P. Blix Påbygg m.m.NSB- Ak v/B. Baastad.
VINDUER		7E-F6 Mørkebrun		BYGGMESTER
DØRER		7E-F6 Brunlakk 1 stk.		BYGNINGSTYPE
HJØRNEBORD				STILPREG

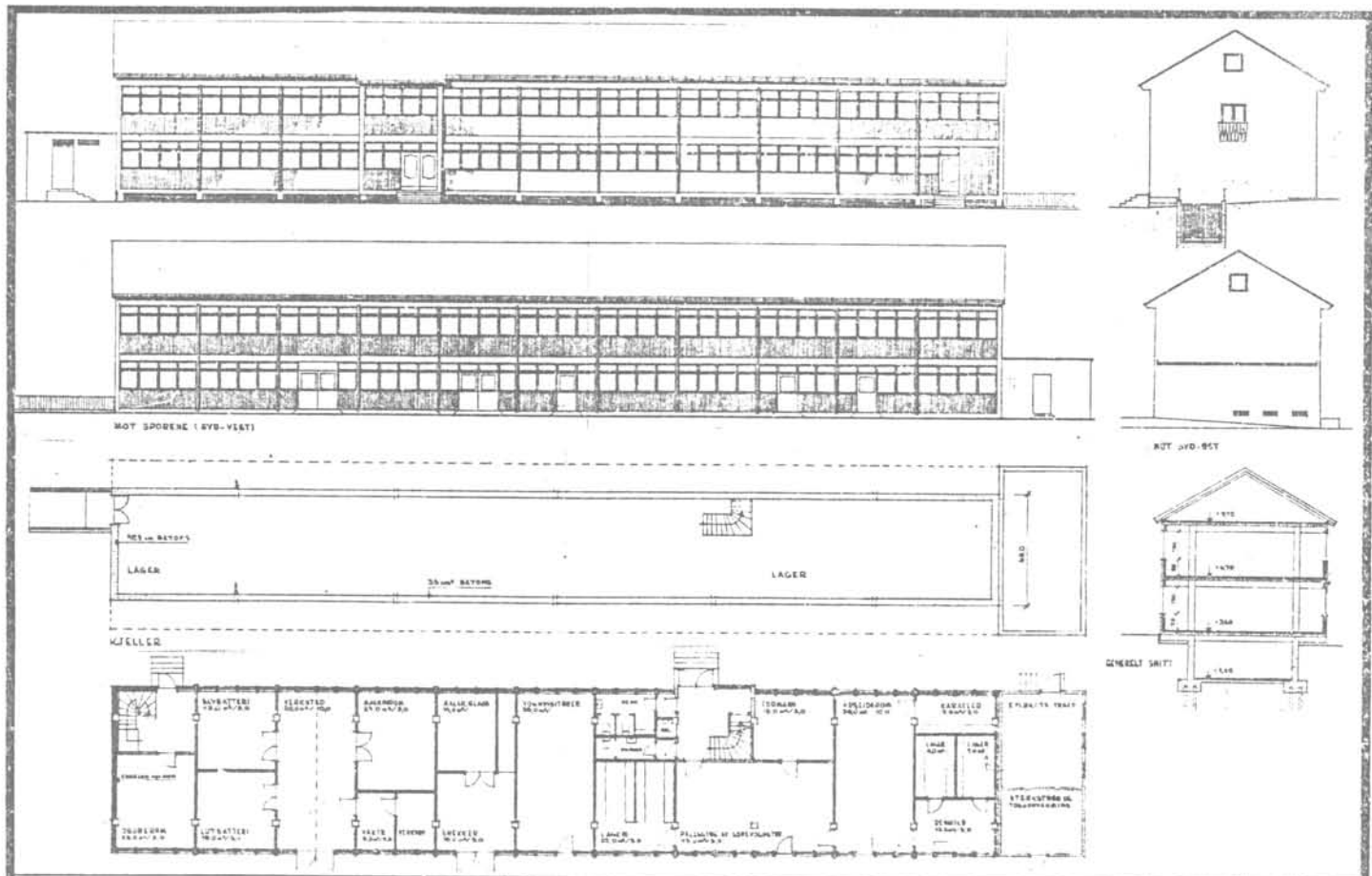
TEGNINGER (ARKIVHENVISNING)	Ak 8677 mappe, tegninger Ak 10308. + A 476 (oppr. tegn. for snekkerverksted/ smie.)
ELDRE FOTOGRAF	

ANDRE OPPLYSNINGER	Etter reguleringsplan skal bygninga rives for utvidelse av rutebilstasjonen.	UTGITT	DATO	REGISTR	DATO
					7.5.81
		RETTELSES- BLAD	NR	INNFORT DEN	AV
			NR	INNFORT DEN	AV
NR	INNFORT DEN		AV		

NSB · REGISTRERING AV BYGNINGER

Bak/Had 07/03.75

NAVN BYGNINGENS ART	STAVANGER STASJON Driftsbygning	STASJONSNR 2234	BYGN. NR 3
BANESTREKNING	223 Ganddal - Stavanger	KILOMETER 597,97	
KOMMUNE. MATR. NR.	Stavanger	GÅRDSNR	BRUKSNR
ADRESSE	4000 Stavanger	DISTRIKT Stavanger	



TEGNINGEN VISER: Orig. tegn. dat. 6/5.1955.

Målestokk 1:400.

OPPRINNELIG BRUKSFORMAL	PRIMÆRT Driftsbygning	SEKUNDÆRT Elektroavd.	
NÅVERENDE BRUKSFORMAL	PRIMÆRT Driftsbygning: Kontor, overn.rom, hvile- rom, lager,	SEKUNDÆRT spiserom, garderobe. Vognvisitører.	ANTALL LEILIGHETER: 0 ANTALL OVERNATTINGSROM: 12
FORHOLD TIL ANDRE HUS	Del av anlegg, frittstående.		
FYSISK MILJØ- SAMMENHENG	Større tettsted, by		

VERNEVERDI	<input type="checkbox"/> PRIORITYERT	BYGNINGEN PRIORITYERES SPESIELT SOM BEVARINGSOBJEKT (EVT. INTERN NSB-FREDNING)	<input type="checkbox"/> BYGNINGEN ER FREDET I MEDHOLD AV LOV OM KULTURMINNER
	<input type="checkbox"/> HØY	ENDRINGER SKAL IKKE FORETAS FOR ARKITEKTKONTORET HAR GODKJENT PLANENE. DETTE GJELDER OGSÅ UTSKIFTING AV DØRER, VINDUER, KLÆDNING, TAKTEKKING OSV	
	<input checked="" type="checkbox"/> MIDDELS		
	<input type="checkbox"/> LAV	ENDRINGER KAN FORETAS UTEN GODKJENNING FRA ARKITEKTKONTORET. DET HENVISES TIL GENERELLE RÅD OG RETNINGSLINJER.	
	<input type="checkbox"/> INGEN		

DIMENSJONER	HOVEDTAL M 54,9 x 9,3	BEBYGD AREAL M ² 510	ANTALL ETASJER 2	BRUTTO GOLVAREAL M ²
-------------	--------------------------	------------------------------------	---------------------	------------------------------------

BYGNINGSDEL	TYPE, KONSTRUKSJON	INSTALLASJON	MERKNAD
FUNDAMENT	Betongmur	SKORSTEIN	0 STK.
KJELLER UNDERETASJE	Kjeller, betongdekke	ELEKTRISITET	Innlagt
YTTERVEGG	Støpt betong	OPPVARMING	PRIMÆRT: Elektrisk SEKUNDÆRT:
FASADEKLEDNING	Malt betong, stående lister i forskalling har gitt relieff	VANN	Innlagt
TAKFORM	1. Saltak 2. Pulttak (tilbygg sør)	BAD	Innlagt. Dusj
TAKTEKKING	Eternitskifer i løpeforbandt	TOALETT	TYPE: W.C. ANTALL: 7

VINDUER	Oppr. teakvinduer	DEKOR INNSKRIPSJONER	
DØRER	Skiftet 1980 (eloksert aluminium, 5 stk. vestvegg.) Oppr. 2 stk. (teakdører).	INTERIOR	

BYGGÅR	AR 1956	MERKNAD	
TILBYGGING OMBYGGING FLYTTING	AR 1958 ca.	ENDRING	Tilbygg mot sør for elektro

VEDLIKEHOLDS- TILSTAND	TILSTAND: AR:	I GOD STAND	BEGYNNENDE FORFALL	FRAMSKREDET FORFALL	RUIJN	EVT FORFALLSÅRSÅK
	1981	X				Lekkasje i sørvegg. Malingslitasje.

FARGESKJEMA	OPPRINNELIG	NAVERENDE	FRAMTIDIG	BYGGHERRE
UTVENDIG VEGG		Ca hvit / 1D4 (i relieff felter)		NSB
VINDSKIER		Beslag - hvite		ARKITEKT
GERIKTER				NSB-Ak v/R. Skjefstad
VINDUER		7E7 brun		BYGGMESTER
DØRER		7E7/alum.		BYGNINGSTYPE
HJØRNEBORD				STILPREG

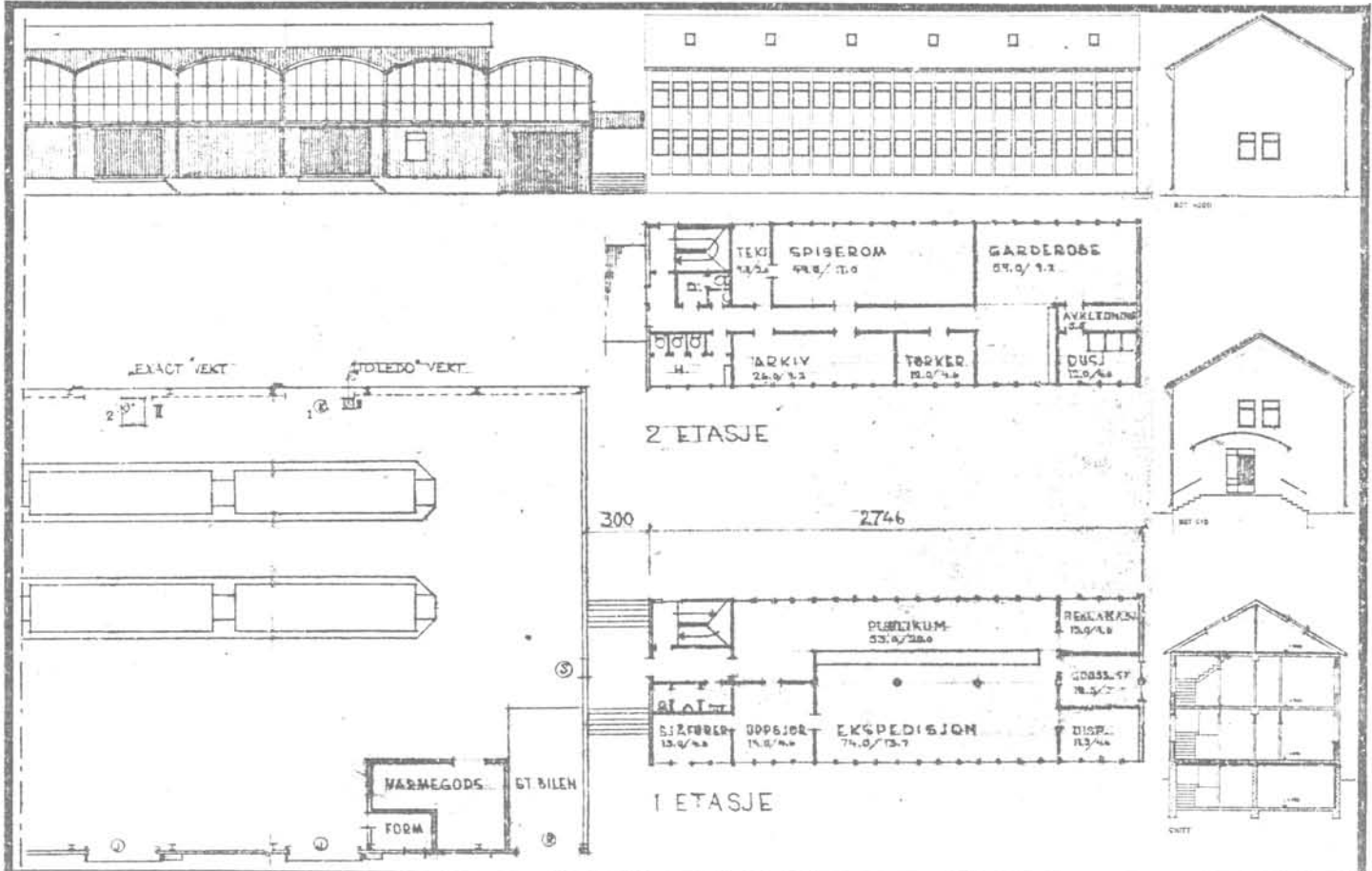
TEGNINGER (ARKIVHENVISNING)	Ak 10756, mappe, tegninger Ak 10802.
ELDRE FOTOGRAF	

ANDRE OPPLYSNINGER	Bygninga står på fylling og er pølt. Til- bygget mot sør bikker noe fra hovedbygninga.	UTGITT	DATO	REGISTR.	DATO
					8.5.81
		RETTELSES- BLAD	NR	INNFORT DEN	AV
			NR	INNFORT DEN	AV
			NR	INNFORT DEN	AV

NSB - REGISTRERING AV BYGNINGER

Bak: Had 0700479

NAVN BYGNINGENS ART	STAVANGER STASJON Godshus	STASJONSNR	2234	BYGN.NR.	4
BANESTREKNING	223 Ganddal - Stavanger	KILOMETER	597,91		
KOMMUNE.MATR.NR.	Stavanger	GÅRDSNR		BRUKSNR	
ADRESSE	4000 Stavanger	DISTRIKT	Stavanger		



TEGNINGEN VISER: Orig.tegn. dat. 1.12.1960 og 6.2.1961. Målestokk 1:400.

OPPRINNELIG BRUKSFORMÅL	PRIMÆRT Godshus Ekspedisjonslokaler Kontorer	SEKUNDÆRT Garderobe, spiserom.	
NÅVERENDE BRUKSFORMÅL	PRIMÆRT som ovenfor	SEKUNDÆRT som ovenfor	ANTALL LEILIGHETER: 0 ANTALL OVERNATTINGSROM: 0
FORHOLD TIL ANDRE HUS	Del av anlegg, sammenbyggt		
FYSISK MILJØ- SAMMENHENG	Større tettsted, by		

VERNEVERDI	<input type="checkbox"/> PRIO- RITERT	BYGNINGEN PRIORITERES SPESIELT SOM BEVA- RINGSOBJEKT (EVT. INTERN NSB-FREDNING)	<input type="checkbox"/> BYGNINGEN ER FREDET I MEDHOLD AV LOV OM KULTURMINNER
	<input type="checkbox"/> HOY	ENDRINGER SKAL IKKE FORETAS FOR ARKITEKTKONTORET HAR GODKJENT PLANENE. DETTE GJELDER OGSÅ UTSKIFTING AV DORER, VINDUER, KLEDNING, TAKTEKKING OSV	
	<input checked="" type="checkbox"/> MIDDELS		
	<input type="checkbox"/> LAV	ENDRINGER KAN FORETAS UTEN GODKJENNING FRA ARKITEKTKONTORET. DET HENVISES TIL GENE- RELLE RÅD OG RETNINGSLINJER.	
	<input type="checkbox"/> INGEN		

DIMENSJONER	HØVEDMÅL M 27,50 x 9,50	BEBYGD AREAL M ²	ANTALL ETASJER 2 / 1	BRUTTO GOLVAREAL M ²
-------------	----------------------------	--------------------------------	-------------------------	------------------------------------

BYGNINGSDEL	TYPE, KONSTRUKSJON	INSTALLASJON	MERKNAD
FUNDAMENT	Betongmur	SKORSTEIN	0 STK
KJELLER UNDERETASJE	1. Kjeller, støpt dekke 2. Oppfylt, betong på kult	ELEKTRISITET	Innlagt
		OPPVARMING	PRIMÆRT Elektrisk SEKUNDÆRT.
YTTERVEGG	1. Støpt betong 2. Stålkonstruksjon i godshus	VANN	Innlagt
FASADEKLEDNING	1. Puss (kontorfløy) 2. Korrugerte alu.plater (godshus)	BAD	Innlagt
TAKFORM	1. Saltak. 2. Buete industritak m. overlys.	TOALETT	TYPE W.C.
TAKTEKKING	1. Eternitskifer "fasett" 2. (se andre oppl)		ANTALL 7

VINDUER	Oppr. (teakvinduer)	DEKOR INNSKRIPSJONER	
DORER	Oppr. (teakdører i kontorfløy, alu.porter godshus.)	INTERIOR	I 1. etg. kontorlandskap

BYGGEÅR	ÅR 1962 ca.	MERKNAD	
TILBYGGING OMBYGGING FLYTTING	ÅR 1980	ENDRING	Kontorfløy fullstendig ominnredet

VEDLIKEHOLDS- TILSTAND	TILSTAND:	I GOD STAND	BEGYNNENDE FORFALL	FRAMSKREDET FORFALL	RUIIN	EVT. FORFALLSÅRSÅK
	ÅR:					
	1981	x				Malingsslitasje (kontorfløy)

FARGESKJEMA	OPPRINNELIG	NAVÆRENDE	FRAMTIDIG	BYGGHERRER
UTVENDIG VEGG		5B-C5 brunoransj		NSB
VINDSKIER		kobberbeslag		ARKITEKT
GERIKTER				NSB-Ak v/R. Skjefstad
VINDUER		brunlakk		BYGGMESTER
DORER		brunlakk		BYGNINGSTYPE
HJØRNEBORD				STILPREG
Hovedfarge godshus:		ca. Grå		


TEGNINGER (ARKIVHENVISNING)	Ak 11049
ELDRE FOTOGRAF	

ANDRE OPPLYSNINGER	2. Buete industritak m. overlys i langs- gående mønerygg (i godshus). Taktekkings- materiale: Korrugerte aluminiumsplater.	UTGITT	DATE	REGISTR.	DATO 8.5.81
		RETTELSES- BLAD	NR	INNFORT DEN	AV
			NR	INNFORT DEN	AV
		NR	INNFORT DEN	AV	

NSB - REGISTRERING AV BYGNINGER

Bak/Hed 0703/79

NAVN BYGNINGENS ART	STAVANGER STASJON Lager og verksted for bilrutene	STASJONSNR 2234	BYGN. NR. 6
BANESTREKNING	223 Ganddal - Stavanger	KILOMETER	597,25
KOMMUNE, MATR. NR.	Stavanger	GÅRDSNR.	BRUKSNR.
ADRESSE	4000 Stavanger	DISTRIKT	Stavanger



M. 1:500

TEGNINGEN VISER. Tegn. for utvidelse dat. 22.9. 1953.+ Distr.oppmålingstegn. dat. 3.12.1979

OPPRINNELIG BRUKSFORMÅL	PRIMÆRT Verksted Garasjer	SEKUNDÆRT	
NÅVÆRENDE BRUKSFORMÅL	PRIMÆRT Verksted, garasjer Garderobes, spiserom (velferd)	SEKUNDÆRT	ANTALL LEILIGHETER: 0 ANTALL OVERNATTINGSROM: 0
FORHOLD TIL ANDRE HUS	Del av anlegg - frittstående		
FYSISK MILJØ- SAMMENHENG	Større tettsted, by		

VERNEVERDI	<input type="checkbox"/> PRIO- RITERT	BYGNINGEN PRIORITERES SPESIELT SOM BEVA- RINGSOBJEKT (EVT. INTERN NSB-FREDNING)	<input type="checkbox"/> BYGNINGEN ER FREDET I MEDHOLD AV LOV OM KULTURMINNER
	<input type="checkbox"/> HOY	ENDRINGER SKAL IKKE FORETAS FOR ARKITEKTKONTORET HAR GODKJENT PLANENE. DETTE GJELDER OGSÅ UTSKIFTING AV DØRER, VINDUER, KLEDNING, TAKTEKKING OSV.	
	<input type="checkbox"/> MIDDELS		
	<input checked="" type="checkbox"/> LAV	ENDRINGER KAN FORETAS UTEN GODKJENNING FRA ARKITEKTKONTORET. DET HENVISES TIL GENE- RELLE RÅD OG RETNINGSLINJER.	
	<input type="checkbox"/> INGEN		

DIMENSJONER	HOVEDMÅL M 118,90 x 15,00	BEEYGD AREAL M ² 778	ANTALL ETASJER 2/1	BRUTTO GOLVAREAL M ²
-------------	------------------------------	------------------------------------	-----------------------	------------------------------------

BYGNINGSDEL	TYPE, KONSTRUKSJON	INSTALLASJON	MERKNAD
FUNDAMENT	Betongmur	SKORSTEIN	STK 1
KJELLER UNDERETASJE	1. Oppfylt, betong på kult 2. Kjeller, betongdekke (søndre del)	ELEKTRISITET	Innlagt
YTTERVEGG	1. Teglmur ? 2. Støpt betong	OPPVARMING	PRIMÆRT: Olje SEKUNDÆRT: Elektrisk
FASADEKLEDNING	1. Puss 2. Plater (alu), mot spor	VANN	Innlagt
TAKFORM	1. Saltak 2. Pulttak	BAD	Innlagt
TAKTEKKING	Papp	TOALETT	TYPE: W.C., dusjer ANTALL: 5

VINDUER	Oppr.	DEKOR INNSKRIPSJONER	
DORER	Oppr. Enkelte garasjeporter skiftet (aluminium)	INTERIØR	

BYGGÅR	ÅR 1942	MERKNAD
TILBYGGING OMBYGGING FLYTTING	ÅR 1955 1970	ENDRING Tilbygg, nord Utvidelse av garasjene mot sør, under bru.

VEDLIKEHOLDS- TILSTAND	TILSTAND.	I GOD STAND	BEGYNNENDE FORFALL	FRAMSKREDET FORFALL	RUIN	EVT. FORFALLSÅRSÅK
	ÅR:					
	1981	X				Sprekker i mur mot spor p.g.a. risting, noe bedret etter at veggen er blitt plate- kledd. Malingsslitasje.

FARGESKJEMA	OPPRINNELIG	NAVÆRENDE	FRAMTIDIG	BYGGHERRE
UTVENDIG VEGG		4A-B5/ca.grå		NSB
VINDSKIER		4A-B5 Lysegul		ARKITEKT Utvidelse mot nord(1955) NSB-Ak v/B.F.Baastad
GERIKTER				BYGGMESTER
VINDUER		7F8 Mørkebrun		
DORER		7F8/ Alu (enkelte porter)		BYGNINGSTYPE
HJØRNEBORD				STILPREG

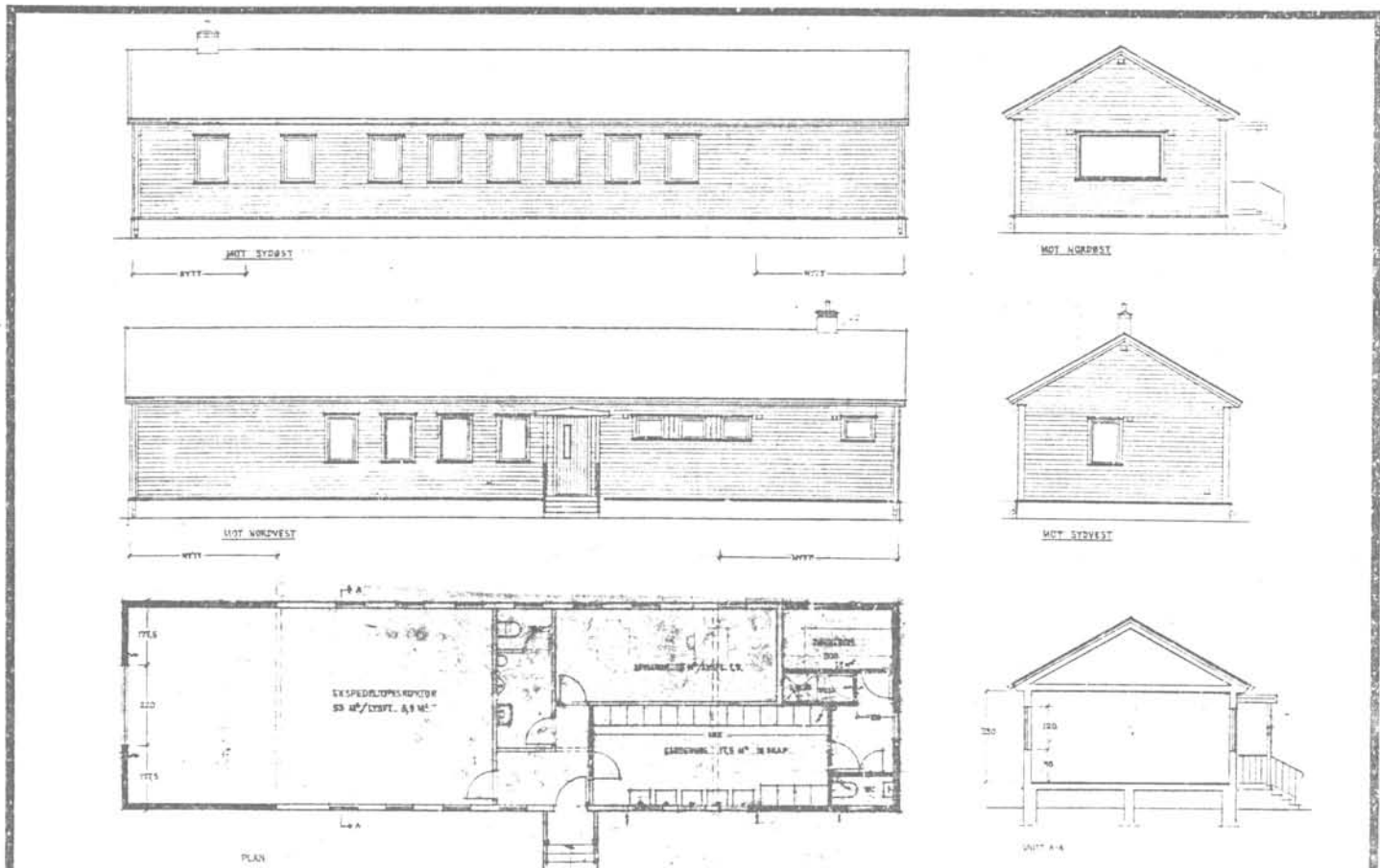

TEGNINGER (ARKIVHENVISNING)	Ak 10602. +Sdb 10516 (Oppmålingstegninger)
ELDRE FOTOGRAF.	

ANDRE OPPLYSNINGER	UTGITT	DATO	REGISTR	DATO 3.5.1981
	RETTELSES- BLAD	NR	INNFORT DEN	AV
		NR	INNFORT DEN	AV
	NR	INNFORT DEN	AV	

NSB-REGISTRERING AV BYGNINGER

Bak Had 0703.79

NAVN BYGNINGENS ART	STAVANGER STASJON Vognekspedisjon	STASJONSNR. 2234	BYGN NR. 7
BANESTREKNING	223 Ganddal - Stavanger	KILOMETER	597,12
KOMMUNE.MATR.NR.	Stavanger	GÅRDSNR.	BRUKSNR.
ADRESSE	4000 Stavanger	DISTRIKT	Stavanger



TEGNINGEN VISER: Tegn. for tilbygg, dat. 30.8.1968.

M. 1:200.

OPPRINNELIG BRUKSFORMÅL	PRIMÆRT Ekspedisjonskontor Spiserom, garderobe, dusj	SEKUNDÆRT	
NAVÆRENDE BRUKSFORMÅL	PRIMÆRT Ekspedisjon Kontorer	SEKUNDÆRT	ANTALL LEILIGHETER: 0 ANTALL OVERNATTINGSROM: 0
FORHOLD TIL ANDRE HUS	Del av anlegg, frittstående.		
FYSISK MILJØ- SAMMENHENG	Større tettsted, by		

VERNEVERDI	<input type="checkbox"/> PRIO- RITERT	BYGNINGEN PRIORITERES SPESIELT SOM BEVA- RINGSOBJEKT (EVT. INTERN NSB-FREDNING)	<input type="checkbox"/> BYGNINGEN ER FREDET I MEDHOLD AV LOV OM KULTURMINNER
	<input type="checkbox"/> HOY	ENDRINGER SKAL IKKE FORETAS FOR ARKITEKTKONTORET HAR GODKJENT PLANENE. DETTE GJELDER OGSÅ UTSKIFTING AV DØRER, VINDUER, KLEDNING, TAKTEKKING OSV.	
	<input type="checkbox"/> MIDDELS		
	<input type="checkbox"/> LAV	ENDRINGER KAN FORETAS UTEN GODKJENNING FRA ARKITEKTKONTORET. DET HENVISES TIL GENE- RELLE RÅD OG RETNINGSLINJER.	
	<input checked="" type="checkbox"/> INGEN		

DIMENSJONER	HØVEDMÅL 20,85 x 5,75 M	BEBYGD AREAL M ² 120	ANTALL ETASJER 1	BRUTTO GOLVAREAL M ²
-------------	----------------------------	------------------------------------	---------------------	------------------------------------

BYGNINGSDEL	TYPE. KONSTRUKSJON	INSTALLASJON	MERKNAD
FUNDAMENT	Betongmur	SKORSTEIN	STK. 0
KJELLER UNDERETASJE	Luftet kryperom, trebjelkelag	ELEKTRISITET	Innlagt
YTTERVEGG	Bindingsverk	OPPVARMING	PRIMÆRT: Elektrisk SEKUNDÆRT.
FASADEKLEDNING	1. Liggende trepanel, weatherboard 2. Stående tømmermannspanel	VANN	Innlagt
TAKFORM	Saltak	BAD	Innlagt. Dusj.
TAKTEKKING	Asbestsementskifer i løpeforbandt	TOALET	TYPE W.C. ANTALL: 2

VINDUER	Vinduer skiftet i søndre del mbygd) oppr. forøvrig	DEKOR INNSKRIPSJONER	
DØRER	Oppr.	INTERIOR	

BYGGÅR	ÅR 1955	MERKNAD	
TILBYGGING OMBYGGING FLYTTING	ÅR 1969 1976 ca	ENDRING	Forlenget Ominnredet / tilbygg W.C.

VEDLIKEHOLDS- TILSTAND	TILSTAND:	I GOD STAND	BEGYNNENDE FORFALL	FRAMSKREDET FORFALL	RUIN	EVT. FORFALLSÅRSÅK
	ÅR:	1981	x			

FARGESKJEMA	OPPRINNELIG	NAVERENDE	FRAMTIDIG	BYGGHERRE
UTVENDIG VEGG		4B6 grå		NSB
VINDSKIER		ca. hvit		ARKITEKT Tegnet ved anlegget Tilbygg 1968: NSB-Ak
GERIKTER		ca. hvit		BYGGMESTER
VINDUER		7E-F8 brun		
DØRER		brunlakk		BYGNINGSTYPE
HJORNEBORD		ca. hvit		STILPREG

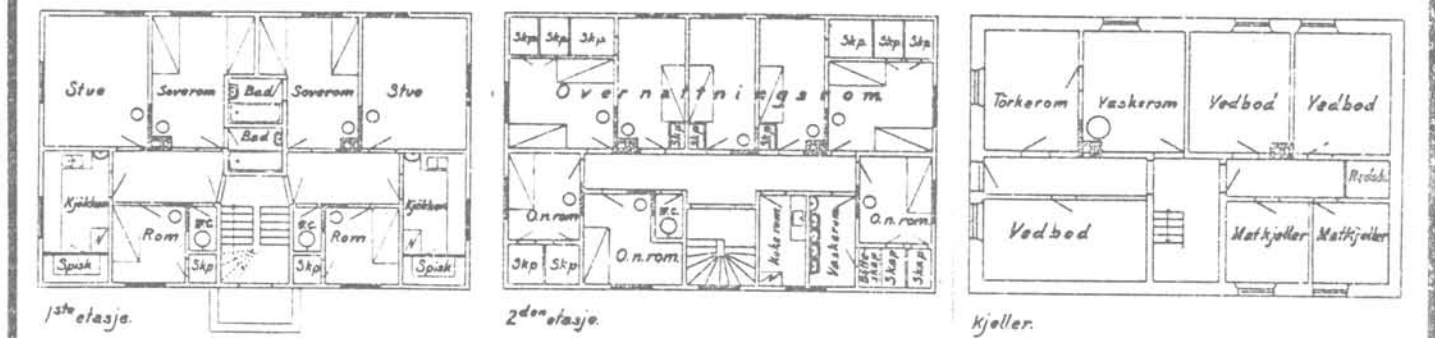

TEGNINGER (ARKIVHENVISNING)	Ak 11264, + Sba 1311
ELDRE FOTOGRAF	

ANDRE OPPLYSNINGER	Garderobes, spiserom flyttet over i lagerbygn (1965, som er ominnredet 2 W.C. installert	UTGITT	DATO	REGISTR	DATO 8.5.81
		RETTELSES- BLAD	NR	INNFORT DEN	AV
			NR	INNFORT DEN	AV
			NR	INNFORT DEN	AV

NSB · REGISTRERING AV BYGNINGER

Bak: Hed 070379

NAV N BYGNINGENS ART	STAVANGER: LAGÅRDSVN. 100 D Bolighus	STASJONSNR. 2234	BYGN NR. 9
BANESTREKNING	223 Ganddal - Stavanger	KILOMETER 597,12	
KOMMUNE. MATR. NR.	Stavanger	GARDSNR.	ERUKSNR.
ADRESSE	4000 Stavanger	DISTRIKT Stavanger	



TEGNINGEN VISER: Ombygningstegn. dat. 12.11.1946. M. 1 : 250.

OPPRINNELIG BRUKSFORMÅL	PRIMÆRT Arbeiderbrakke	SEKUNDÆRT	
NAVÆRENDE BRUKSFORMÅL	PRIMÆRT Boliger for NSB-personell	SEKUNDÆRT	ANTALL LEILIGHETER: 3 ANTALL OVERNATTINGSROM: 0
FORHOLD TIL ANDRE HUS	Del av anlegg, frittstående		
FYSISK MILJØ-SAMMENHENG	Større tettsted, by		

VERNEVERDI	<input type="checkbox"/> PRIO-RITERT	BYGNINGEN PRIORITERES SPESIELT SOM BEVARINGSOBJEKT (EVT. INTERN NSB-FREDNING)	<input type="checkbox"/> BYGNINGEN ER FREDET I MEDHOLD AV LOV OM KULTURMINNER
	<input type="checkbox"/> HOY	ENDRINGER SKAL IKKE FORETAS FOR ARKITEKTKONTORET HAR GODKJENT PLANENE. DETTE GJELDER OGSÅ UTSKIFTING AV DØRER, VINDUER, KLEDNING, TAKTEKING OSV	
	<input checked="" type="checkbox"/> MIDDELS		
	<input type="checkbox"/> LAV	ENDRINGER KAN FORETAS UTEN GODKJENNING FRA ARKITEKTKONTORET. DET HENVISES TIL GENERELLE RÅD OG RETNINGSLINJER.	
	<input type="checkbox"/> INGEN		

DIMENSJONER	HØVEDTAL M 14,30 x 9,20	BEBYGD AREAL M ² 132	ANTALL ETASJER 1 1/2	BRUTTO GOLVAREAL M ²
-------------	----------------------------	------------------------------------	-------------------------	------------------------------------

BYGNINGSDEL	TYPE KONSTRUKSJON	INSTALLASJON	MERKNAD
FUNDAMENT	Betongmur	SKORSTEIN	2 STK
KJELLER UNDERETASJE	Kjeller, trebjelkelag	ELEKTRISITET	Innlagt
		OPPVARMING	PRIMÆRT Elektrisk SEKUNDÆRT: Ved, koks
YTTERVEGG	Bindingsverk	VANN	Innlagt
FASADEKLEDNING	Liggende trepanel, weatherboard	BAD	Innlagt
TAKFORM	Saltak	TOALETT	TYPE W.C. ANTALL
TAKTEKKING	Krum tegltakstein (rød)		3

VINDUER	Oppr. (to-fags m. midtsprosse)	DEKOR INNSKRIPSJONER
DØRER	Oppr.	INTERIOR

BYGGEÅR	ÅR	MERKNAD
TILBYGGING OMBYGGING FLYTTING	1948	Ombygd til funksjonær bolig m. overnattingsrom Ominnredet til 3 leiligheter (ca. 1957)
	1957	

VEDLIKEHOLDS- TILSTAND	TILSTAND:	I GOD STAND	BEGYNNENDE FORFALL	FRAMSKREDET FORFALL	RUIN	EVT. FORFALLSÅRSÅK
	ÅR:	1981	x			

FARGESKJEMA	OPPRINNELIG	NAVERENDE	FRAMTIDIG	BYGGHERRER
UTVENDIG VEGG		4B5 Grågul		NSB
VINDSKIER		ca. hvit		ARKITEKT Tegnet v. anlegget ?
GERIKTER		7E-F7 Brun		BYGGMESTER Ombyggn.: NSB-Ak v/M. Løken
VINDUER		ca. hvit		
DØRER		7E-F7		BYGNINGSTYPE
HJORNEBORD		ca. hvit		STILPREG


TEGNINGER (ARKIVHENVISNING)	Ak 9332. (+ SdB 2260)
ELDRE FOTOGRAF	

ANDRE OPPLYSNINGER	UTGITT	DATO	REGISTR.	DATO 8.5.81
	RETTELSES- BLAD	NR	INNFØRT DEN	AV
		NR	INNFØRT DEN	AV
	NR	INNFØRT DEN	AV	

NSB · REGISTRERING AV BYGNINGER

Bak. No 0703/79

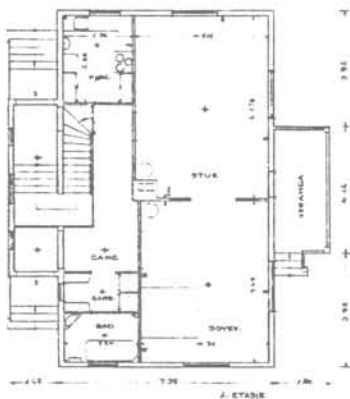
NAVN BYGNINGENS ART	STAVANGER: LAGÅRDSVN. 100E Bolighus	STASJONSNR. 2234	BYGN NR. 10
BANESTREKNING	223 Ganddal - Stavanger	KILOMETER	597,10
KOMMUNE, MATR. NR.	Stavanger	GÅRDSNR.	BRUKSNR.
ADRESSE	4000 Stavanger	DISTRIKT	Stavanger



planer
för
ombygging:



etter:



TEGNINGEN VISER: Oppmålingstegn. dat. 5.12.1944 + endringstegn. dat. 1.5.1945. M.1:250

OPPRINNELIG BRUKSFORMAL	PRIMÆRT Bolig, villa	SEKUNDÆRT	
NAVÆRENDE BRUKSFORMAL	PRIMÆRT Boliger for NSB- personell	SEKUNDÆRT	ANTALL LEILIGHETER: 2 ANTALL OVERNATTINGSROM: 0
FORHOLD TIL ANDRE HUS	Del av anlegg - frittstående		
FYSISK MILJØ- SAMMENHENG	Større tettsted, by		

VERNEVERDI	<input type="checkbox"/> PRIO- RITERT	BYGNINGEN PRIORITERES SPESIELT SOM BEVA- RINGSOBJEKT (EVT. INTERN NSB-FREDNING)	<input type="checkbox"/> BYGNINGEN ER FREDET I MEDHOLD AV LOV OM KULTURMINNER
	<input type="checkbox"/> HØY	ENDRINGER SKAL IKKE FORETAS FOR ARKITEKTKONTORET HAR GODKJENT PLANENE DETTE GJELDER OGSÅ UTSKIFTING AV DØRER VINDUER, KLEDNING, TAKTEKKING OSV.	
	<input type="checkbox"/> MIDDELS		
	<input checked="" type="checkbox"/> LAV	ENDRINGER KAN FORETAS UTEN GODKJENNING FRA ARKITEKTKONTORET. DET HENVISES TIL GENE- RELLE RÅD OG RETNINGSLINJER.	
	<input type="checkbox"/> INGEN		

DIMENSJONER	HØVEDTAL M 12,10 x 7,35	BEBYGD AREAL M ² 133	ANTALL ETASJER 1 1/2	BRUTTO GOLVAREAL M ²
-------------	----------------------------	------------------------------------	-------------------------	------------------------------------

BYGNINGSDEL	TYPE.KONSTRUKSJON	INSTALLASJON	MERKNAD
FUNDAMENT	Betongmur	SKORSTEIN	1 STK.
KJELLER UNDERETASJE	Kjeller, trebjelkelag	ELEKTRISITET	Innlagt
YTTERVEGG		Reisverk ?	PRIMÆRT. SEKUNDÆRT.
FASADEKLEDNING	Liggende panel med høvlet kantprofil, vest-landspanel (delvis med staff-profilering).	VANN	Innlagt
TAKFORM	Saltak	BAD	Innlagt
TAKTEKKING	Flate tegl-takstein, glasserte (sorte)	TOALETT	TYPE W.C., bad ANTALL 2

VINDUER	Skiftet 1948 (oppr. krysspost- og T-post-vinduer) Idag to-fags vinduer. Vippevinduer på vestvegg	DEKOR INNSKRIPSJONER	Profilerte sperreender
DØRER	Skiftet 1948, fyllingsdører 1 balkongdør skiftet siden	INTERIOR	

BYGGEGÅR	ÅR	MERKNAD
TILBYGGING OMBYGGING FLYTTING	1948	Ombygd til tomannsbolig

VEDLIKEHOLDS- TILSTAND	TILSTAND ÅR:	I GOD STAND	BEGYNNENDE FORFALL	FRAMSKREDET FORFALL	RUIJN	EVT. FORFALLSÅRSÅK
	1981	X				

FARGESKJEMA	OPPRINNELIG	NAVÆRENDE	FRAMTIDIG	BYGGHERRE (Innkjøpt villa)
UTVENDIG VEGG		4-5 B7 Gyldengul		ARKITEKT Ombygging v/anlegget
VINDSKIER		4 B-C2 Gulgrå		
GERIKTER		4 B-C2 Gulgrå		BYGGMESTER
VINDUER		ca. Grå		BYGNINGSTYPE
DØRER		4 B-C2		
HJØRNEBORD		4 B-C2		
				STILPREG

TEGNINGER (ARKIVHENVISNING)	Sba 965, 966, 967, 968, 970 (i Stavanger Distrikt)
ELDRE FOTOGRAF	

ANDRE OPPLYSNINGER	UTGITT	DATO	REGISTR.	DATO 8.5.81
	RETTELSES- BLAD	NR	INNFORT DEN	AV
		NR	INNFORT DEN	AV
		NR	INNFORT DEN	AV

NSB - REGISTRERING AV BYGNINGER

REVIDERT:

STASJONSNR

STASJON/STREKNING/ANLEGG

GANDDAL - ÅLGÅRD

BANE/BILROUTE

ÅLGÅRDBANEN

DISTRIKT

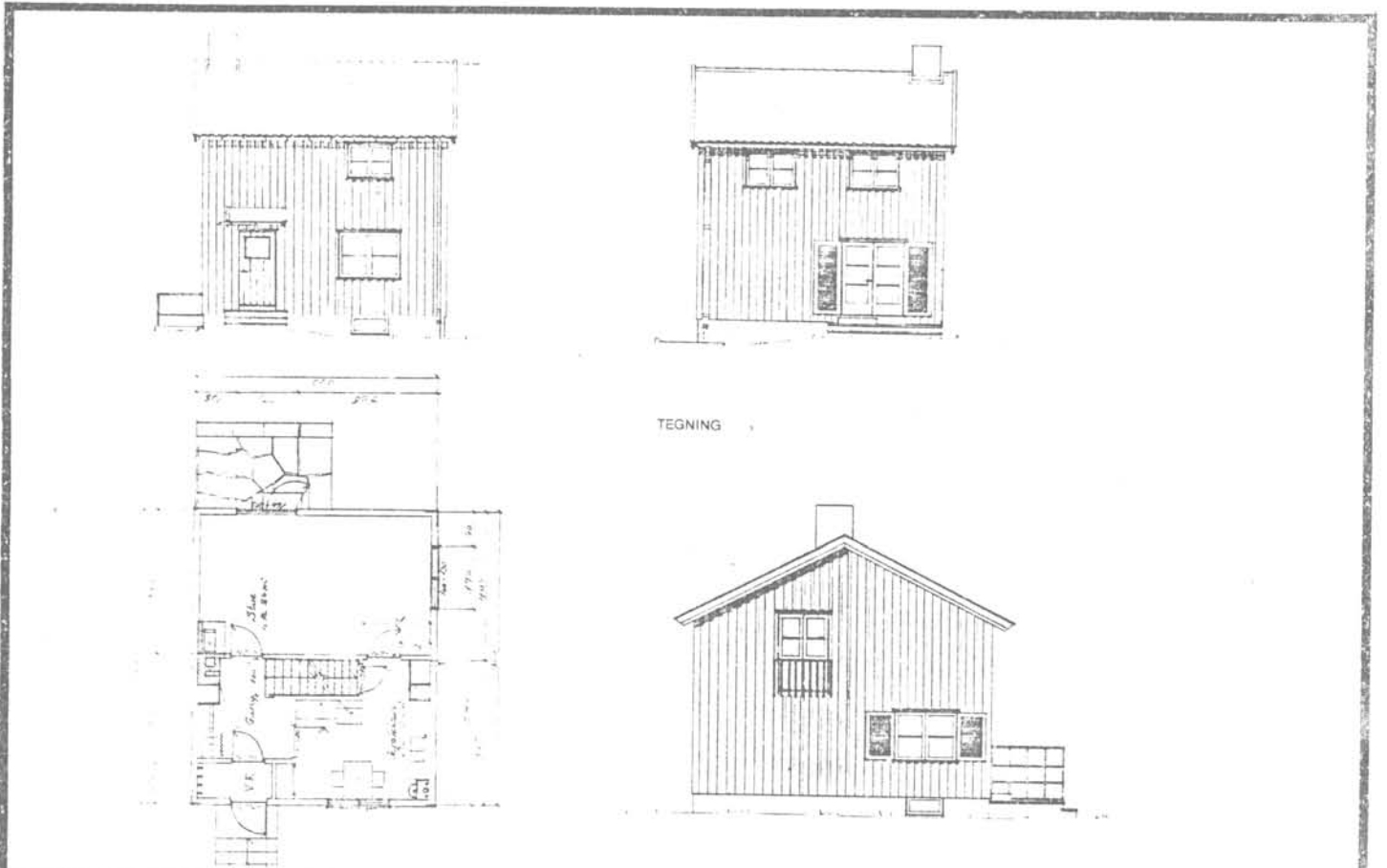
STAVANGER

BYGNING NR	KILOMETER	BYGNINGSTYPE	ADRESSE	MATRIKkel GNR BNR	BEBYGD AREAL	ETG	BRUTTO GOLVFLATE	HOVEDMATERIALE	BYGGEAR	TEGNINGER ARKIVNR	MERKNAD	LOST SKIEMA
		Omformerstasjon	Ganddal (Vagle)	51/19								
		Funksjonærboelig	Ganddal (Vagle)	51/19	53	2		Tre	1950	Ak 10101	V. 12	X
		Funksjonærboelig	Ganddal (Vagle)	51/19	106	2		Tre	1950	Ak 10102	V. 22	X
		Funksjonærboelig	Ganddal (Vagle)	51/19	106	2		Tre	1950	Ak 10102	V. 22	X
		Forsamlingshus	Foss-Eikeland		57	1		Tre	1925	Ak 3495	Tidl. eksp.-bygning	X
		Uthus	Foss-Eikeland		10	1		Tre	1925			
		Bolighus	Bråstein		57	1		Tre	1925	Ak 3495	Tidl. eksp.-bygning	X
		Ekspedisjonshus	Figgjo		97	1		Tre	1925	Ak 9390	Utleid til lagerformål	X
		Uthus	Figgjo		10	1		Tre	1925			
		Bu / lager	Figgjo			1		Tre				

NSB · REGISTRERING AV BYGNINGER

Bak. No. 070379

NAVN BYGNINGENS ART	GANDDAL (VAGLE) FUNKSJONÆRBOLIG Enebolig	STASJONSNR.	BYGN.NR.
BANESTREKNING	226 Ganddal - Ålgård	KILOMETER	
KOMMUNE.MATR.NR.	Sandnes	GARDSNR	51
ADRESSE	4310 Ganddal	DISTRIKT	Stavanger
		BRUKSNR	19



TEGNINGEN VISER: Originaltegninger, datert 28/9 1949.

Målestokk 1:200.

OPPRINNELIG BRUKSFØRMÅL	PRIMÆRT Funksjonærbolig	SEKUNDÆRT	
NAVÆRENDE BRUKSFØRMÅL	PRIMÆRT Funksjonærbolig	SEKUNDÆRT	ANTALL LEILIGHETER: 1
			ANTALL OVERNATTINGSROM: 0
FORHOLD TIL ANDRE HUS	Del av anlegg - frittstående		
FYSISK MILJØ- SAMMENHENG	Landbruksbebyggelse, (utkant av tettsted)		

VERNEVERDI	<input type="checkbox"/> PRIO- RITERT	BYGNINGEN PRIORITERES SPESIELT SOM BEVA- RINGSOBJEKT (EVT. INTERN NSB-FREDNING)	<input type="checkbox"/> BYGNINGEN ER FREDET I MEDHOLD AV LOV OM. KULTURMINNER
	<input type="checkbox"/> HØY	ENDRINGER SKAL IKKE FORETAS FOR ARKITEKTKONTORET HAR GODKJENT PLANENE. DETTE GJELDER OGSA UTSKIFTING AV DØRER, VINDUER, KLEDNING, TAKTEKKING OSV.	
	<input type="checkbox"/> MIDDELS		
	<input checked="" type="checkbox"/> LAV	ENDRINGER KAN FORETAS UTEN GODKJENNING FRA ARKITEKTKONTORET. DET HENVISES TIL GENE- RELLE RÅD OG RETNINGSLINJER.	
	<input type="checkbox"/> INGEN		

DIMENSJONER	HØVEDMÅL M 6,60 x 8,00	BEBYGD AREAL M ² 53	ANTALL ETASJER 2	BRUTTO GOLVAREAL M ²
-------------	---------------------------	-----------------------------------	---------------------	------------------------------------

BYGNINGSDEL	TYPE.KONSTRUKSJON	INSTALLASJON	MERKNAD
FUNDAMENT	Betongmur	SKORSTEIN	1 STK
KJELLER UNDERETASJE	Kjeller, trebjelkelag	ELEKTRISITET	Innlagt
YTTERVEGG	Bindingsverk	OPPVARMING	PRIMÆRT: Ved SEKUNDÆRT:
FASADEKLEDNING	Stående tømmermannspanel	VANN	Innlagt
TAKFORM	Saltak	BAD	Innlagt
TAKTEKKING	Krum tegltakstein (rød)	TOALETT	TYPE: W.C. ANTALL: 1

VINDUER	Oppr. (to-fags m. midtsprosse). Skiftet 1 stk. (vippevindu)	DEKOR INNSKRIPSJONER	
DØRER	Oppr. Verandadør skiftet	INTERIOR	

BYGGÅR	AR 1950	MERKNAD
TILBYGGING OMBYGGING FLYTTING	AR	ENDRING

VEDLIKEHOLDS- TILSTAND	TILSTAND:	I GOD STAND	BEGYNNENDE FORFALL	FRAMSKREDET FORFALL	RUIN	EVT. FORFALLSÅRSÅK
	AR:					
	1981	x				

FARGESKJEMA	OPPRINNELIG	NAVÆRENDE	FRAMTIDIG	BYGGHERRE
UTVENDIG VEGG		3E5 Oliven		NSB
VINDSKIER		ca. Hvit		ARKITEKT
GERIKTER		- " -		NSB-Ak v/G. Nordtvedt
VINDUER		- " -		BYGGMESTER
DØRER		4C 3-4 Grågul	(Beige)	BYGNINGSTYPE
HJØRNEBORD				V. 12
				STILPREG

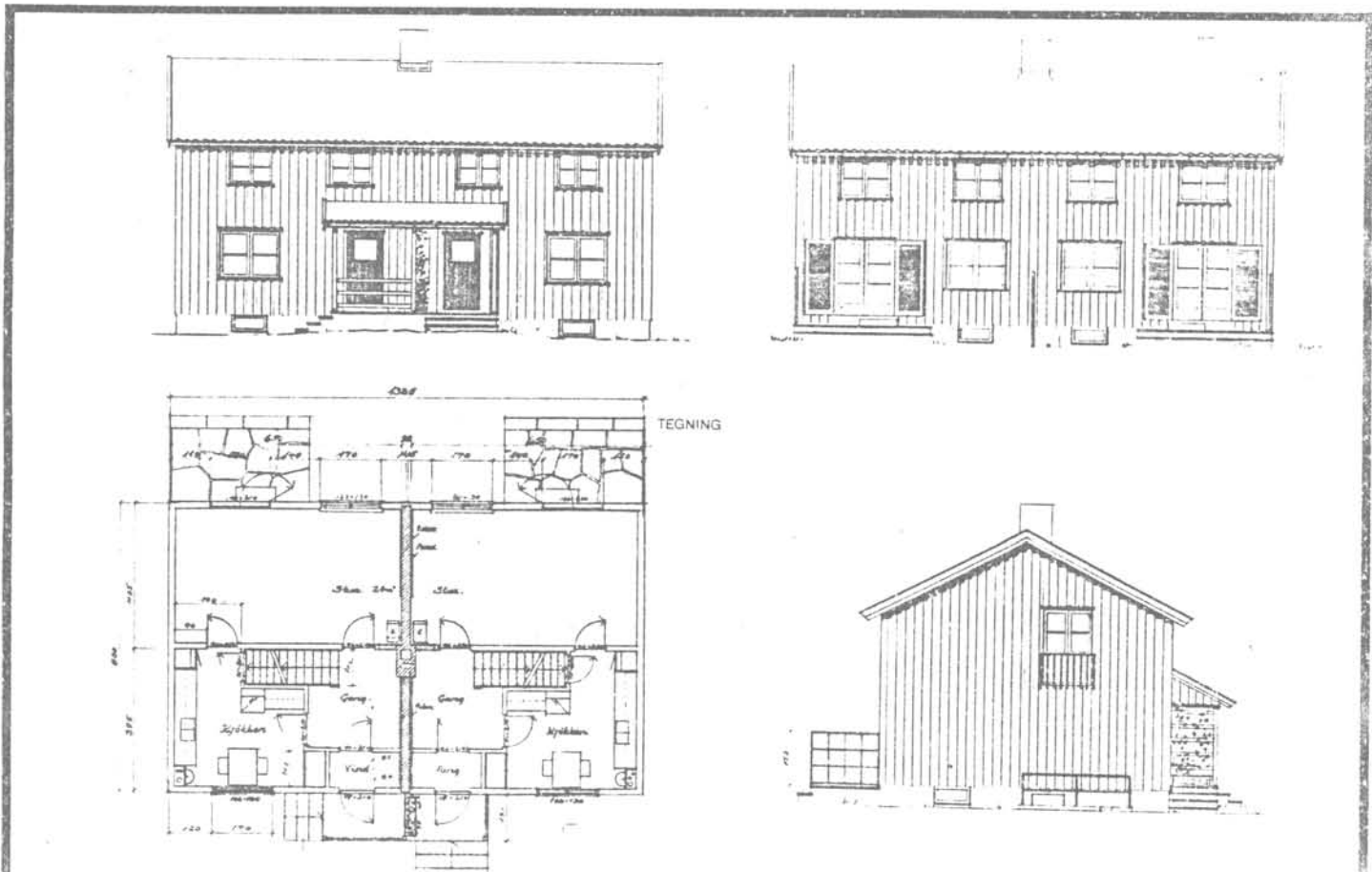
TEGNINGER (ARKIVHENVISNING)	Ak 10101
ELDRE FOTOGRAF	

ANDRE OPPLYSNINGER	UTGITT	DATO	REGISTR.	DATO
				9.5.81
	RETTELSES- BLAD	NR	INNFORT DEN	AV
		NR	INNFORT DEN	AV
NR		INNFORT DEN	AV	

NSB · REGISTRERING AV BYGNINGER

Bak. Hud 0703.71

NAVN BYGNINGENS ART	GANDDAL (VAGLE) FUNKSJONÆRBOLIG Tomannsbolig (østre)	STASJONSNR	BYGN. NR.
BANESTREKNING	226 Ganddal - Ålgård	KILOMETER	
KOMMUNE.MATR.NR.	Sandnes	GÅRDSNR. 51	BRUKSNR. 19
ADRESSE	4310 Ganddal	DISTRIKT Stavanger	



TEGNINGEN VISER: Originaltegninger, datert 29/9 1949.

Målestokk 1:200.

OPPRINNELIG BRUKSFØRMÅL	PRIMÆRT Funksjonærbolig	SEKUNDÆRT	
NAVÆRENDE BRUKSFØRMÅL	PRIMÆRT Funksjonærbolig	SEKUNDÆRT	ANTALL LEILIGHETER: 2
			ANTALL OVERNATTINGSROM: 0
FORHOLD TIL ANDRE HUS	Del av anlegg - frittstående		
FYSISK MILJØ- SAMMENHENG	Landbruksbebyggelse (utkant av tettsted)		

VERNEVERDI	<input type="checkbox"/> PRIO- RITERT	BYGNINGEN PRIORITERES SPESIELT SOM BEVA- RINGSOBJEKT (EVT INTERN NSB-FREDNING)	<input type="checkbox"/> BYGNINGEN ER FREDET I MEDHOLD AV LOV OM KULTURMINNER
	<input type="checkbox"/> HØY	ENDRINGER SKAL IKKE FORETAS FOR ARKITEKTKONTORET HAR GODKJENT PLANENE. DETTE GJELDER OGSÅ UTSKIFTING AV DØRER, VINDUER, KLEDNING, TAKTEKKING OSV	
	<input type="checkbox"/> MIDDELS		
	<input checked="" type="checkbox"/> LAV	ENDRINGER KAN FORETAS UTEN GODKJENNING FRA ARKITEKTKONTORET. DET HENVISES TIL GENE- RELLE RÅD OG RETNINGSLINJER.	
	<input type="checkbox"/> INGEN		

DIMENSJONER	HOVEDTÅL M 13,25 x 8,00	BEBYGD AREAL M ² 106	ANTALL ETASJER 2	BRUTTO GOLVAREAL M ²
-------------	----------------------------	------------------------------------	---------------------	------------------------------------

BYGNINGSDEL	TYPE, KONSTRUKSJON	INSTALLASJON	MERKNAD
FUNDAMENT	Betongmur	SKORSTEIN	1 STK
KJELLER UNDERETASJE	Kjeller, trebjelkelag	ELEKTRISITET	Innlagt
YTTERVEGG		OPPVARMING	PRIMÆRT: Ved SEKUNDÆRT:
FASADEKLEDNING	Stående tømmermannspanel	VANN	Innlagt
TAKFORM	Saltak	BAD	Innlagt
TAKTEKKING	Krum tegltakstein (rød)	TOALETT	TYPE: W.C. ANTALL: 2

VINDUER	Oppr. (to-fags m. midtsprosse). Skiftet 2 stk. (vippevinduer, gavlvegger)	DEKOR INNSKRIPSJONER	
DØRER	Oppr. verandadører skiftet	INTERIOR	

BYGGEAR	AR 1950	MERKNAD
TILBYGGING OMBYGGING FLYTTING	AR	ENDRING

VEDLIKEHOLDS- TILSTAND	TILSTAND:	I GOD STAND	BEGYNNENDE FORFALL	FRAMSKREDET FORFALL	RUIN	EVT. FORFALLSÅRSÅK
	AR:	x				Vinduer dårlige. Lekkasje rundt skorstein.
	1981					

FARGESKJEMA	OPPRINNELIG	NAVÆRENDE	FRAMTIDIG	BYGGHERRE
UTVENDIG VEGG		4 B-C 8 Dypgul		NSB
VINDSKIER		ca. Hvit		ARKITEKT
GERIKTER		- " -		NSB-Ak v/G. Nordtvedt
VINDUER		- " -		BYGGMESTER
DØRER		4 C 3-4 Grågul (Beige)		BYGNINGSTYPE
HJØRNEBORD				V. 22
				STILPREG

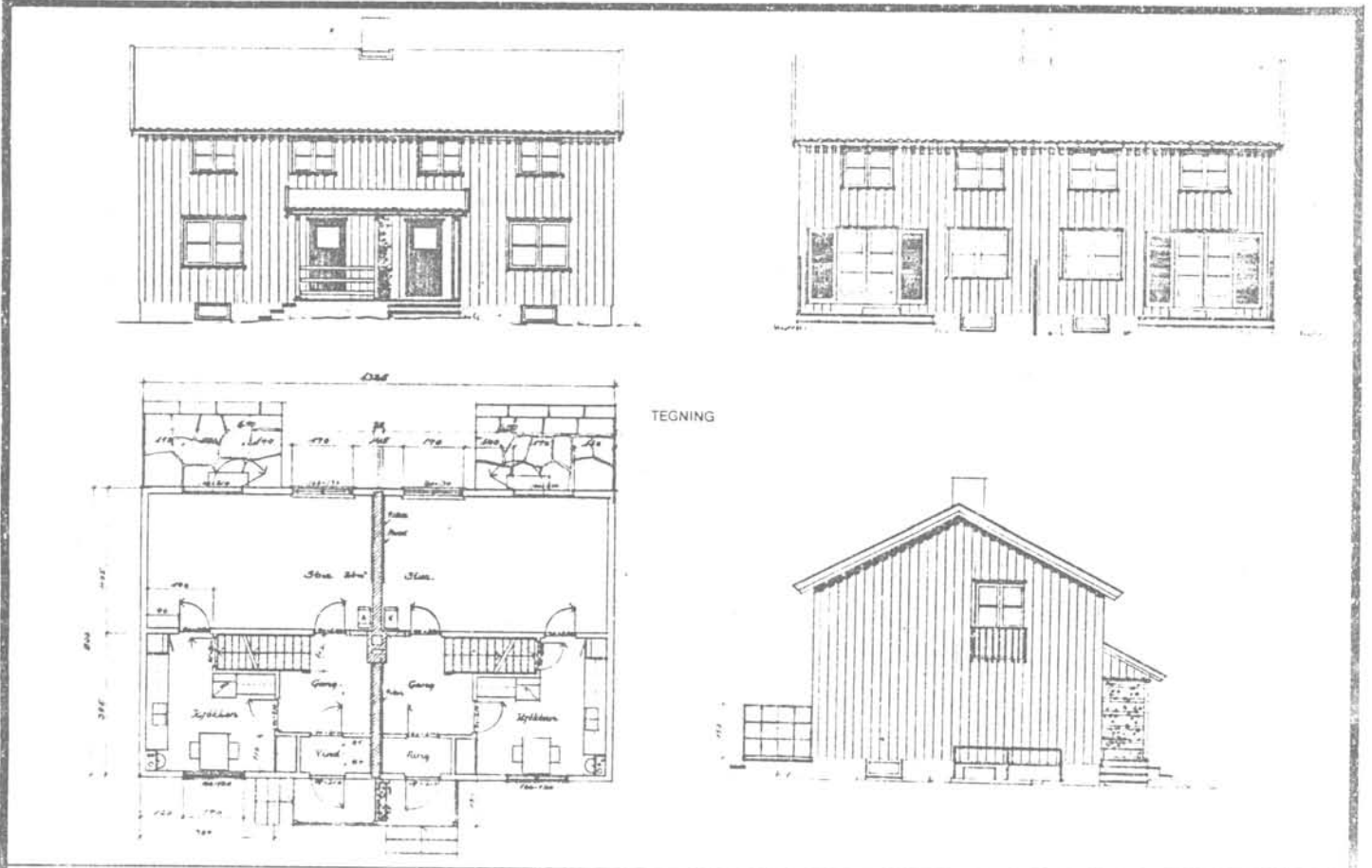
TEGNINGER (ARKIVHENVISNING)	Ak 10102
ELDRE FOTOGRAF	

ANDRE OPPLYSNINGER	UTGITT	DATA	REGISTR	DATA 9.5.1981
	RETTELSES- BLAD	NR	INNFORT DEN	AV
		NR	INNFORT DEN	AV
	NR	INNFORT DEN	AV	

NSB · REGISTRERING AV BYGNINGER

Bak/Had 07/13/79

NAVN BYGNINGENS ART	GANDDAL (VAGLE) FUNKSJONÆRBOLIG Tomannsbolig (vestre)	STASJONSNR	BYGN NR
BANESTREKNING	226 Ganddal - Ålgård	KILOMETER	
KOMMUNE, MATR. NR.	Sandnes	GÅRDSNR 51	BRUKSNR 19
ADRESSE	4310 Ganddal	DISTRIKT	Stavanger



TEGNING

TEGNINGEN VISER: Originaltegninger, datert 29/9 1949.

Målestokk 1:200.

OPPRINNELIG BRUKSFORMAL	PRIMÆRT Funksjonærbolig	SEKUNDÆRT	
NÅVÆRENDE BRUKSFORMAL	PRIMÆRT Funksjonærbolig	SEKUNDÆRT	ANTALL LEILIGHETER: 2 ANTALL OVERNATTINGSROM: 0
FORHOLD TIL ANDRE HUS	Del av anlegg - frittstående		
FYSISK MILJØ- SAMMENHENG	Landbruksbebyggelse (utkant av tettsted)		

VERNEVERDI	<input type="checkbox"/> PRIORITYERT	BYGNINGEN PRIORITYERES SPESIELT SOM BEVARINGSOBJEKT (EVT. INTERN NSB-FREDNING)	<input type="checkbox"/> BYGNINGEN ER FREDET I MEDHOLD AV LOV OM KULTURMINNER
	<input type="checkbox"/> HØY	ENDRINGER SKAL IKKE FORETAS FOR ARKITEKTKONTORET HAR GODKJENT PLANENE. DETTE GJELDER OGSÅ UTSKIFTING AV DØRER, VINDUER, KLEDNING, TAKTEKKING OSV.	
	<input type="checkbox"/> MIDDELS		
	<input checked="" type="checkbox"/> LAV	ENDRINGER KAN FORETAS UTEN GODKJENNING FRA ARKITEKTKONTORET. DET HENVISES TIL GENERELLE RÅD OG RETNINGSLINJER.	
	<input type="checkbox"/> INGEN		

DIMENSJONER	HØVEDTÅL M	13,25 x 8,00	BEBYGD AREAL M ²	106	ANTALL ETASJER	2	BRUTTO GOLVAREAL M ²
-------------	---------------	--------------	--------------------------------	-----	-------------------	---	------------------------------------

BYGNINGSDEL	TYPE KONSTRUKSJON	INSTALLASJON	MERKNAD
FUNDAMENT	Betongmur	SKORSTEIN	1 STK
KJELLER UNDERETASJE	Kjeller, trebjelkelag	ELEKTRISITET	Innlagt
YTTERVEGG	Bindingsverk	OPPVARMING	PRIMÆRT: Ved SEKUNDÆRT: Elektrisk
FASADEKLEDNING	Stående tømmermannspanel	VANN	Innlagt
TAKFORM	Saltak	BAD	Innlagt
TAKTEKKING	Krum tegltakstein (rød)	TOALETT	TYPE: W C ANTALL 2

VINDUER	Oppr. (to-fags m. midtsprosse). skiftet 2 stk. (vippevinduer)	DEKOR INNSKRIFSJONER	
DØRER	Oppr. Verandadører skiftet	INTERIØR	

BYGGEÅR	AR	MERKNAD
	1950	
TILBYGGING OMBYGGING FLYTTING	AR	ENDRING

VEDLIKEHOLDS- TILSTAND	TILSTAND:	I GOD STAND	BEGYNNENDE FORFALL	FRAMSKREDET FORFALL	RUIN	EVT. FORFALLSÅRSÅK
	AR:	1981	x			Vinduer dårlige. Har vært lekkasje i tak, nå utbedret.

FARGESKJEMA	OPPRINNELIG	NAVÆRENDE	FRAMTIDIG	BYGGHERRER NSB
UTVENDIG VEGG		3E5 Oliven		ARKITEKT NSB-Ak v/G. Nordtvedt
VINDSKIER		ca. Hvit		BYGGMESTER
GERIKTER		- " -		BYGNINGSTYPE V. 22
VINDUER		- " -		STILPREG
DØRER		4C 3-4 Grågul	(Beige)	
HJORNEBORD				

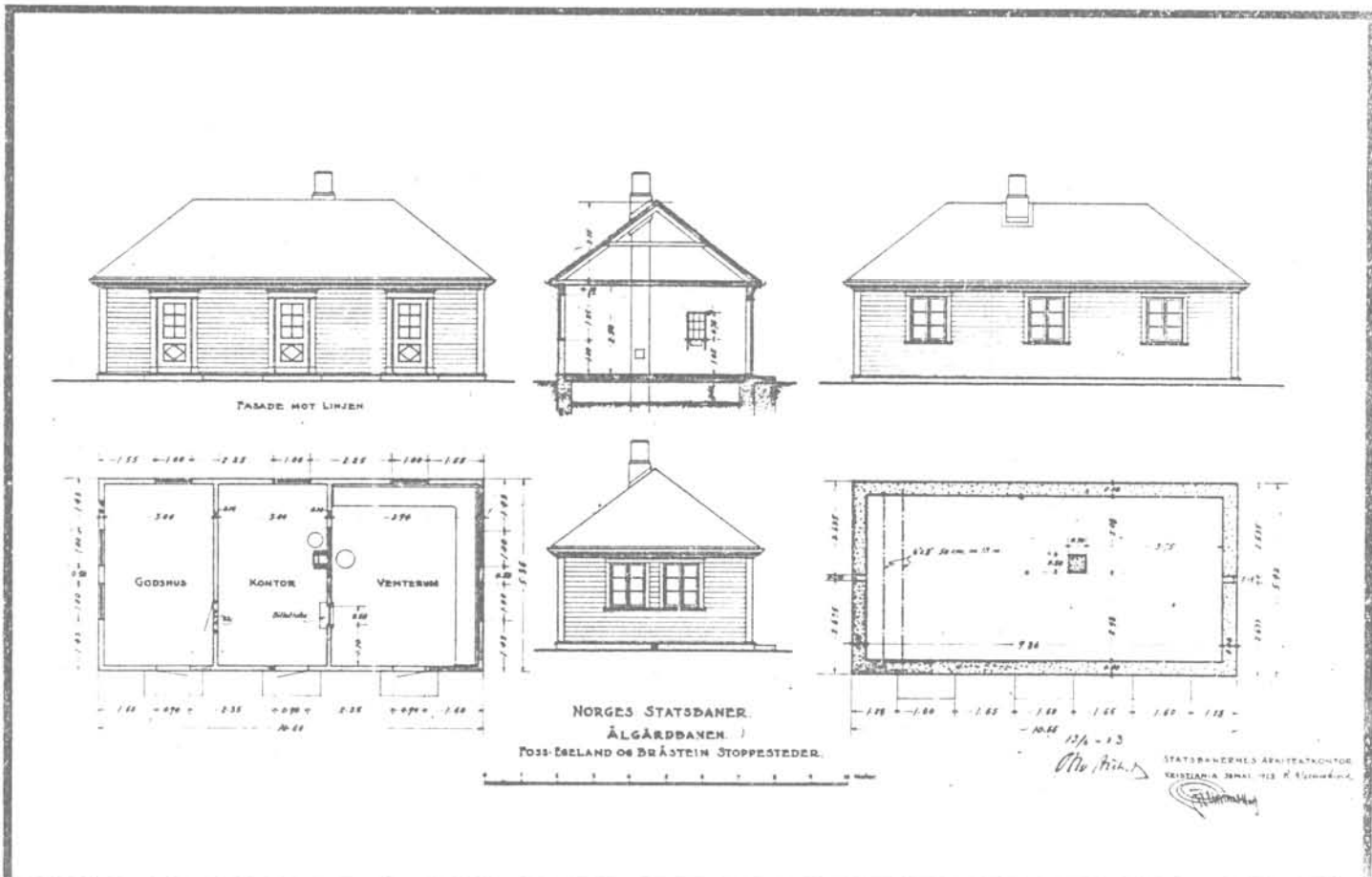
TEGNINGER (ARKIVHENVISNING)	Ak 10102
ELDRE FOTOGRAF	

ANDRE OPPLYSNINGER	Bygningen var inntil 1978 ikke tilknyttet kommunal vannledning. Hadde vann fra brønn.	UTGITT	DATO	REGISTR.	DATO
					9.5.81
		RETTELSES- BLAD	NR	INNFORT DEN	AV
			NR	INNFORT DEN	AV
			NR	INNFORT DEN	AV

NSB · REGISTRERING AV BYGNINGER

Bak/Had 0703/79

NAVN BYGNINGENS ART	FOSS-EIKELAND Forsamlingshus	STASJONSNR. 2235	BYGN NR.
BANESTREKNING	226 Ganddal - Ålgård	KILOMETER	
KOMMUNE.MATR.NR.	Sandnes	GÅRDSNR.	BRUKSNR.
ADRESSE	4310 Ganddal	DISTRIKT Stavanger	



TEGNINGEN VISER: Originaltegning, datert 30/5 1923.

Målestokk 1:200.

OPPRINNELIG BRUKSFORMÅL	PRIMÆRT Ekspedisjonshus Godsrom	SEKUNDÆRT	
NÅVERENDE BRUKSFORMÅL	PRIMÆRT Forsamlingshus	SEKUNDÆRT	ANTALL LEILIGHETER: 1 ANTALL OVERNATTINGSROM: 0
FORHOLD TIL ANDRE HUS	Del av anlegg - frittstående		
FYSISK MILJØ- SAMMENHENG	Landbruksbebyggelse		

VERNEVERDI	<input type="checkbox"/> PRIORITERT	BYGNINGEN PRIORITERES SPESIELT SOM BEVARINGSOBJEKT (EVT. INTERN NSB-FREDNING)	<input type="checkbox"/> BYGNINGEN ER FREDET I MEDHOLD AV LOV OM KULTURMINNER
	<input type="checkbox"/> HOY	ENDRINGER SKAL IKKE FORETAS FOR ARKITEKTKONTORET HAR GODKJENT PLANENE. DETTE GJELDER OGSÅ UTSKIFTING AV DØRER, VINDUER, KLEDNING, TAKTEKKING OSV.	
	<input type="checkbox"/> MIDDELS		
	<input checked="" type="checkbox"/> LAV	ENDRINGER KAN FORETAS UTEN GODKJENNING FRA ARKITEKTKONTORET. DET HENVISES TIL GENERELLE RÅD OG RETNINGSLINJER.	
	<input type="checkbox"/> INGEN		

DIMENSJONER	HØVEDTAL M 10,60 x 5,36	BEEYSD AREAL M ² 57	ANTALL ETASJER 1	BRUTTO GOLVAREAL M ²
-------------	----------------------------	-----------------------------------	---------------------	------------------------------------

BYGNINGSDEL	TYPE, KONSTRUKSJON	INSTALLASJON	MERKNAD
FUNDAMENT	Betongmur	SKORSTEIN	0 STK
KJELLER UNDERETASJE	Luftet kryperom, trebjelkelag	ELEKTRISITET	Innlagt
YTTERVEGG	Bindingsverk	OPPVARMING	PRIMÆRT: Elektrisk SEKUNDÆRT:
FASADEKLEDNING	Stående skyggepanel (nytt)	VANN	Innlagt
TAKFORM	1. Helvalm 2. Pulttak	BAD	
TAKTEKKING	1. Bølgete (rød) asbestsementplater 2. Papp	TOALETT	TYPE: W.C. ANTALL: 2

VINDUER	Skiftet (vippevinduer)	DEKOR INNSKRIPSJONER	
DØRER	Skiftet	INTERIOR	

BYGGÅR	AR 1925	MERKNAD
TILBYGGING OMBYGGING FLYTTING	AR 1973	ENDRING Ombygd. Tilbygg mot spor med ny inngang

VEDLIKEHOLDS- TILSTAND	TILSTAND: ÅR:	I GOD STAND	BEGYNNENDE FORFALL	FRAMSKREDET FORFALL	RUIN	EVT FORFALLSÅRSÅK
	1981	x				

FARGESKJEMA	OPPRINNELIG	NAVÆRENDE	FRAMTIDIG	BYGGHERRE NSB
UTVENDIG VEGG		Hvit beis		ARKITEKT NSB-Ak'v/R. Werenskiold
VINDSKIER		- " -		BYGGMESTER
GERIKTER				BYGNINGSTYPE som Bråstein (type for stoppesteder Ålgårdbanen). STILPREG
VINDUER		Brun		
DØRER		Brunlakk		
HJØRNEBORD				

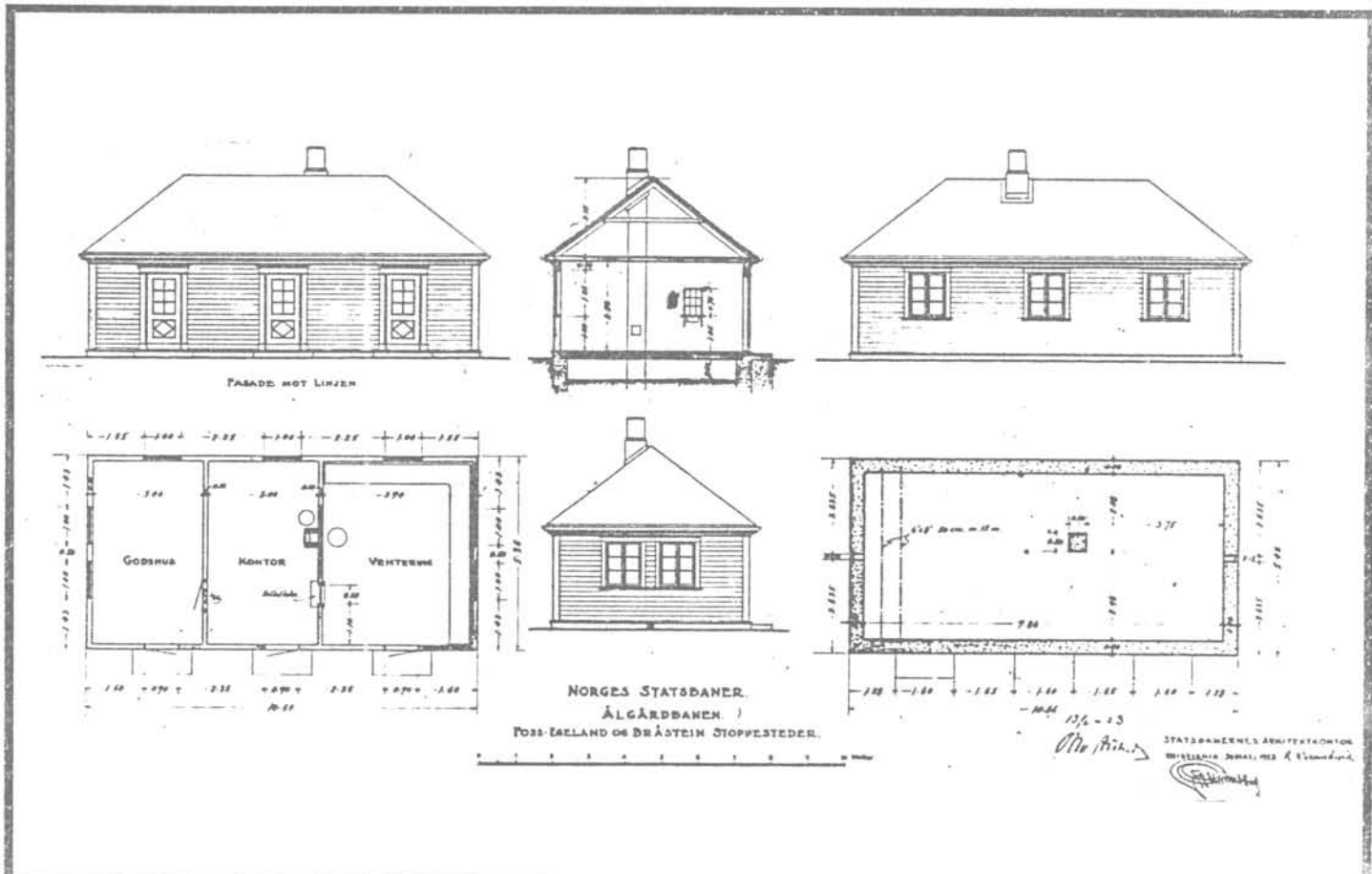
TEGNINGER (ARKIVHENVISNING)	Ak 3495
ELDRE FOTOGRAF	

ANDRE OPPLYSNINGER	Totalt forandret: Gammel bygning er møtesal, Tilbygg rommer kjøkken, toaletter og inngang	UTGITT	DATO	REGISTR	DATO 9.5.81
		RETTELSES- BLAD	NR	INNFORT DEN	AV
			NR	INNFORT DEN	AV
		NR	INNFORT DEN	AV	

NSB · REGISTRERING AV BYGNINGER

Bak. Had 070379

NAVN BYGNINGENS ART	BRÅSTEIN Bolighus	STASJONSNR.	2326	BYGN. NR.	
BANESTREKNING	226 Ganddal - Ålgård	KILOMETER			
KOMMUNE, MATR. NR.	Sandnes	GÅRDSNR.		BRUKSNR.	
ADRESSE	4332 Figgjo	DISTRIKT	Stavanger		



TEGNINGEN VISER: Originaltegning, datert 30/5 1923.

Målestokk 1:200.

OPPRINNELIG BRUKSFORMÅL	PRIMÆRT Ekspedisjonsbygning Godsrom	SEKUNDÆRT	
NAVÆRENDE BRUKSFORMÅL	PRIMÆRT Bolig	SEKUNDÆRT	ANTALL LEILIGHETER: 1 ANTALL OVERNATTINGSROM: 0
FORHOLD TIL ANDRE HUS	Del av anlegg - frittstående		
FYSISK MILJØ- SAMMENHENG	Landbruksbebyggelse		

VERNEVERDI	<input type="checkbox"/> PRIO- RITERT	BYGNINGEN PRIORITERES SPESIELT SOM BEVA- RINGSOBJEKT (EVT INTERN NSB-FREDNING)	<input type="checkbox"/> BYGNINGEN ER FREDET I MEDHOLD AV LOV OM KULTURMINNER
	<input type="checkbox"/> HOY	ENDRINGER SKAL IKKE FORETAS FOR ARKITEKTKONTORET HAR GODKJENT PLANENE. DETTE GJELDER OGSÅ UTSKIFTING AV DØRER, VINDUER, KLEDNING, TAKTEKKING OSV.	
	<input type="checkbox"/> MIDDELS		
	<input checked="" type="checkbox"/> LAV	ENDRINGER KAN FORETAS UTEN GODKJENNING FRA ARKITEKTKONTORET. DET HENVISES TIL GENE- RELLE RÅD OG RETNINGSLINJER.	
<input type="checkbox"/> INGEN			

DIMENSJONER	HOVEDTÅL M	10,60 x 5,36	BEBYGD AREAL M ²	57	ANTALL ETASJER	1	BRUTTO GOLVAREAL M ²
-------------	---------------	--------------	--------------------------------	----	-------------------	---	------------------------------------

BYGNINGSDEL	TYPE. KONSTRUKSJON	INSTALLASJON	MERKNAD
FUNDAMENT	Betongmur	SKORSTEIN	STK. 1
KJELLER UNDERETASJE	Luftet kryperom, trebjelkelag	ELEKTRISITET	Innlagt
YTTERVEGG	Bindingsverk	OPPVARMING	PRIMÆRT: Olje SEKUNDÆRT: Elektrisk
FASADEKLEDNING	Stående tømmermannspanel (ny)	VANN	Innlagt
TAKFORM	Halvalm	BAD	Innlagt (inst. 1981)
TAKTEKKING	Papp shingel	TOALETT	TYPE W.C. ANTALL 1

VINDUER	Skiftet	DEKOR INNSKRIPSJONER
DORER	Skiftet	INTERIOR

BYGGEAR	ÅR 1925	MERKNAD
TILBYGGING OMBYGGING FLYTTING	ÅR 1981	ENDRING Fullstendig ombygning (til boligformål)

VEDLIKEHOLDS- TILSTAND	TILSTAND: ÅR:	I GOD STAND	BEGYNNENDE FORFALL	FRAMSKREDET FORFALL	RUIN	EVT. FORFALLSÅRSÅK
	1981	x				

FARGESKJEMA	OPPRINNELIG	NAVERENDE	FRAMTIDIG	BYGGHERRE
UTVENDIG VEGG		Beis rødbrun		NSB
VINDSKIER				ARKITEKT
GERIKTER				R. Werenskiold, NSB-Ak.
VINDUER		Brunlakk		BYGGMESTER
DORER		Brunbeis		BYGNINGSTYPE
HJØRNEBORD				som Foss-Eikeland (type for Algårdbanen).
				STILPREG

TEGNINGER (ARKIVHENVISNING)	Ak 3495
ELDRE FOTOGRAF	

ANDRE OPPLYSNINGER	UTGITT	DATO	REGISTR	DATO
				9.5.1981
	RETTELSES- BLAD	NR	INNFORT DEN	AV
		NR	INNFORT DEN	AV
NR		INNFORT DEN	AV	

NSB · REGISTRERING AV BYGNINGER

Dok. Had 070379

NAVN BYGNINGENS ART	FIGGJO Ekspedisjonshus	STASJONSNR	2237	BYGN NR.	
BANESTREKNING	226 Ganddal - Ålgård	KILOMETER			
KOMMUNE MATR.NR.	Sandnes	GÅRDSNR		BRUKSNR	
ADRESSE	4332 Figgjo	DISTRIKT	Stavanger		



TEGNINGEN VISER: Originaltegning, datert 30/5 1023.

Målestokk 1:200.

OPPRINNELIG BRUKSFORMÅL	PRIMÆRT Ekspedisjonsbygning Godsrom	SEKUNDÆRT Venterom og ekspedisjon har en tid fungert som skolebygning.
NAVÆRENDE BRUKSFORMÅL	PRIMÆRT Lager (for paller m.m.) Bortleid på 5års-kontrakt	SEKUNDÆRT ANTALL LEILIGHETER: 0 ANTALL OVERNATTINGSROM: 0
FØRHOLD TIL ANDRE HUS	Del av anlegg - frittstående	
FYSISK MILJØ- SAMMENHENG	Mindre tettsted, industri	

VERNEVERDI	<input type="checkbox"/> PRIO- RITERT	BYGNINGEN PRIORITERES SPEIELT SOM BEVA- RINGSOBJEKT (EVT. INTERN NSB-FREDNING)	<input type="checkbox"/> BYGNINGEN ER FREDET I MEDHOLD AV LOV OM KULTURMINNER
	<input type="checkbox"/> HOY	ENDRINGER SKAL IKKE FORETAS FOR ARKITEKTKONTORET HAR GODKJENT PLANENE. DETTE GJELDER OGSÅ UTSKIFTING AV DØRER, VINDUER, KLEDNING, TAKTEKKING OSV.	
	<input checked="" type="checkbox"/> MIDDELS		
	<input type="checkbox"/> LAV	ENDRINGER KAN FORETAS UTEN GODKJENNING FRA ARKITEKTKONTORET. DET HENVISES TIL GENE- RELLE RÅD OG RETNINGSLINJER.	
	<input type="checkbox"/> INGEN		

DIMENSJONER	HOVEDTAL M	18,48 x 5,36	BEBYGD AREAL M ²	97	ANTALL ETASJER	1	BRUTTO GOLVAREAL M ²
-------------	---------------	--------------	--------------------------------	----	-------------------	---	------------------------------------

BYGNINGSDEL	TYPE. KONSTRUKSJON	INSTALLASJON	MERKNAD
FUNDAMENT	Betongmur	SKORSTEIN	STK 1
KJELLER UNDERETASJE	Luftet kryperom, trebjelkelag	ELEKTRISITET	Innlagt
YTTERVEGG	Bindingsverk	OPPVARMING	PRIMÆRT: Ved, for tiden ingen SEKUNDÆRT: ovn.
FASADEKLEDNING	Liggende trepanel, weatherboard	VANN	Ikke innlagt
TAKFORM	Halvalm	BAD	Ikke innlagt
TAKTEKING	Krum tegltakstein (rød)	TOALETT	TYPE: ANTALL: 0

VINDUER	Oppr. (m. småruter)	DEKOR INNSKRIPSJONER	Profilering over døromramming og under gesims (takutspring).
DØRER	Oppr. godsport (fyllingsporter Skiftet 2 stk. (panelte dører)	INTERIOR	

BYGGÅR	ÅR 1925	MERKNAD
TILBYGGING OMBYGGING FLYTTING	ÅR	ENDRING

VEDLIKEHOLDS- TILSTAND	TILSTAND ÅR:	I GOD STAND	BEGYNNENDE FORFALL	FRAMSKREDET FORFALL	RUIJN	EVT FORFALLSÅRSÅK
	1981	X				Råte i bordkledn. Setninger i godshus

FARGESKJEMA	OPPRINNELIG	NAVÆRENDE	FRAMTIDIG	BYGGHERRE
UTVENDIG VEGG		4 B 2 Gulgrå		NSB
VINDSKIER				ARKITEKT
GERIKTER		4B 2		R. Werenskiold, NSB-Ak.
VINDUER		8F6 Rødbrun		BYGGMESTER
DØRER		8F6 Brunlakk 1	stk.	BYGNINGSTYPE
HJØRNEBORD		4B2		STILPREG

TEGNINGER (ARKIVHENVISNING)	Ak 9390
ELDRE FOTOGRAF	

ANDRE OPPLYSNINGER	Tidligere bolig (Stm.bolig) er solgt (til leietaker)	UTGITT	DATO	REGISTR	DATO
					9.5.1981
		RETTELSE- BLAD	NR	INNFORT DEN	AV
		NR	INNFORT DEN	AV	
		NR	INNFORT DEN	AV	

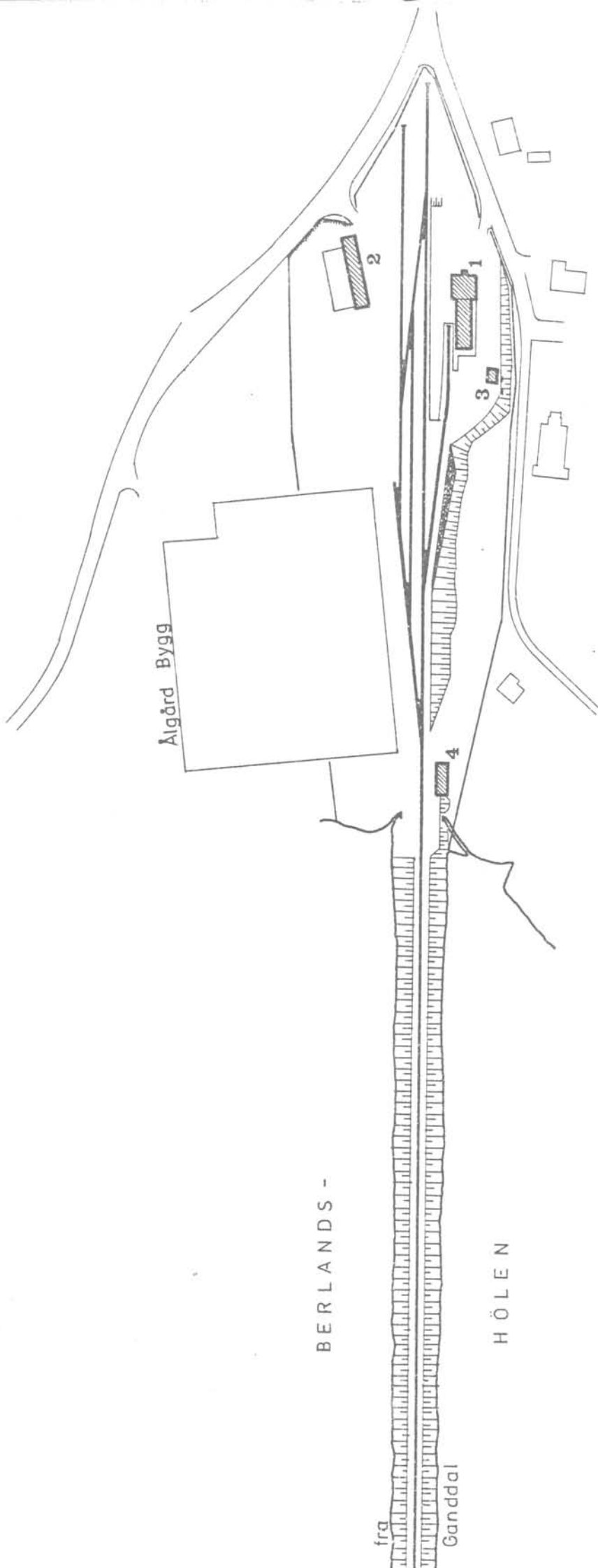
NSB · REGISTRERING AV BYGNINGER

BYGNINGS-
REVIDERT:

STASJONSNR	STASJON/SITTEKNING/ANLEGG ÅLGÅRD STASJON	BANE/BILRUTE ÅLGÅRDBANEN	DISTRIKT STAVANGER
------------	---	-----------------------------	-----------------------

BYGN NR	KILOMETER	BYGNINGSSTYPE	ADRESSE	MATRIKSEL GNR BNR	BEBYGD AREAL	EIG	BRUTTO GOLVFLATE	HØVED- MATERIALE	BYGGEAR	TEGNINGER ARKIVNR	MERKNAD	EGET SKJEMA
1	30,57	Stasjonsbygning	Ålgård		160	2		Tre	1925	Ak 3497	Godshustil- bygg	X
2	30,58	Lokstall	Ålgård		67	1		Mur	1925	SdB 1954	Bussgarasje	X
3	30,54	Uthus	Ålgård		17	1		Tre	1925		Garasje	
4	30,39	Kvilebu	Ålgård		36	1		Tre	1948			





SITUASJONS-		KART OVER: Algård stasjon	
BANE-		STREKKNING: 226 Ganddal-Algård	
MÅLESTOKK: 1:2000		DATO: mai 1981	
UTSNITT AV		LINJEKART NR.: SdB. 9022	
BUSSHOLDEPLASS I DIREKTE	J A	<input type="checkbox"/>	MEI
TILKNYTNING TIL STASJONEN?	J A	<input checked="" type="checkbox"/>	MEI
DORJENHOLDEPLASS I DIREKTE	J A	<input type="checkbox"/>	MEI
TILKNYTNING TIL STASJONEN?	J A	<input checked="" type="checkbox"/>	MEI



NSB · REGISTRERING AV BYGNINGER

Bk. Hald 0703 79

NAVN BYGNINGENS ART	ÅLGÅRD STASJON Stasjonsbygning	STASJONSNR 2238	BYGN NR 1
BANESTREKNING	226 Ganddal - Algård	KILOMETER	30,57
KOMMUNE.MATR.NR.	Gjesdal	GÅRDSNR	BRUKSNR
ADRESSE	4330 Algård	DISTRIKT	Stavanger



FASADE MOT LINJEN



TEGNINGEN VISER: Orig.tegn. dat. 13.6.1923.

Målestokk 1:200.

OPPRINNELIG BRUKSFØRMÅL	PRIMÆRT Stasjonsbygning Stm.bolig Godsrom	SEKUNDÆRT	
NAVÆRENDE BRUKSFØRMÅL	PRIMÆRT som ovenfor Persontrafikk nedlagt okt. 1955	SEKUNDÆRT Kontoret har også reise- byråvirksomhet Linjegodseksped.	ANTALL LEILIGHETER: 1 ANTALL OVERNATTINGSROM: 1
FORHOLD TIL ANDRE HUS	Del av anlegg - frittstående		
FYSISK MILJØ- SAMMENHENG	Mindre tettsted, industri		

VERNEVERDI	<input type="checkbox"/> PRIO- RITERT	BYGNINGEN PRIORITERES SPESIELT SOM BEVA- RINGSOBJEKT (EVT. INTERN NSB-FREDNING)	<input type="checkbox"/> BYGNINGEN ER FREDET I MEDHOLD AV LOV OM KULTURMINNER
	<input checked="" type="checkbox"/> HØY	ENDRINGER SKAL IKKE FORETAS FOR ARKITEKTKONTORET HAR GODKJENT PLANENE. DETTE GJELDER OGSÅ UTSKIFTING AV DØRER, VINDUER, KLEDNING, TAKTEKKING OSV.	
	<input type="checkbox"/> MIDDELS		
	<input type="checkbox"/> LAV	ENDRINGER KAN FORETAS UTEN GODKJENNING FRA ARKITEKTKONTORET. DET HENVISES TIL GENE- RELLE RÅD OG RETNINGSLINJER.	
	<input type="checkbox"/> INGEN		

DIMENSJONER	HØVEDMÅL M 32,20 x 9,20	BYGG AREAL M ² 100	ANTALL ETASJER 2	BRUTTO GOLVAREAL M ²
-------------	----------------------------	----------------------------------	---------------------	------------------------------------

BYGNINGSDEL	TYPE, KONSTRUKSJON	INSTALLASJON	MERKNAD
FUNDAMENT	Betongmur	SKORSTEIN	STK 1
KJELLER UNDERETASJE	1. Kjeller, trebjelkelag 2. Luftet kryperom, trebjelkelag	ELEKTRISITET	Innlagt
YTTERVEGG	Bindingsverk (m. skråttstilte bord på hver side)	OPPVARMING	PRIMÆRT: Elektrisk SEKUNDÆRT: Ved, koks
FASADEKLEDNING	Liggende trepanel, weatherboard	VANN	Innlagt
TAKFORM	1. Pyramide-tak m. svai. 2. Saltak m. svai.	BAD	Innlagt (i leil.)
TAKTEKING	Krum tegl takstein (rød)	TOALETT	TYPE: W.C. ANTALL: 3

VINDUER	Oppr. (m. småruter)	DEKOR INNSKRIPSJONER	Profilert listverk under gesims og over dørromramming
DØRER	Oppr. (fyllingsdører/porter) (forlengelsen av gods hus har massiv port	INTERIOR	Oppr. panel, himling, listverk i l. etg. Leilighet delvis platekledd

BYGGEÅR	AR 1925	MERKNAD
TILBYGGING OMBYGGING FLYTTING	AR ca. 1952 1956	ENDRING Toalettanlegg innredet i hjørne av godsrommet. Bad og W.C. innredet i leilighet (i tidligere spiskammer). Pakkhuset forlenget.

VEDLIKEHOLDS- TILSTAND	TILSTAND	I GOD STAND	BEGYNNENDE FORFALL	FRAMSKREDET FORFALL	RUIN	EVT. FORFALLSÅRSÅK
	AR:					
	1981	x				Vinduer dårlige (gisne)

FARGESKJEMA	OPPRINNELIG	NAVERENDE	FRAMTIDIG	BYGGHERRE
UTVENDIG VEGG		4-5 B7 Gyldengul		NSB
VINDSKIER		4-5 B7		ARKITEKT
GERIKTER		4 B 2-3 Gulgrå		NSB-Ak v/R. Werenskiold
VINDUER		7-8 F8 Mørkebrun		BYGGMESTER
DØRER		7-8 F8		BYGNINGSTYPER
HJØRNEBORD		4-5 B7		STILPREG

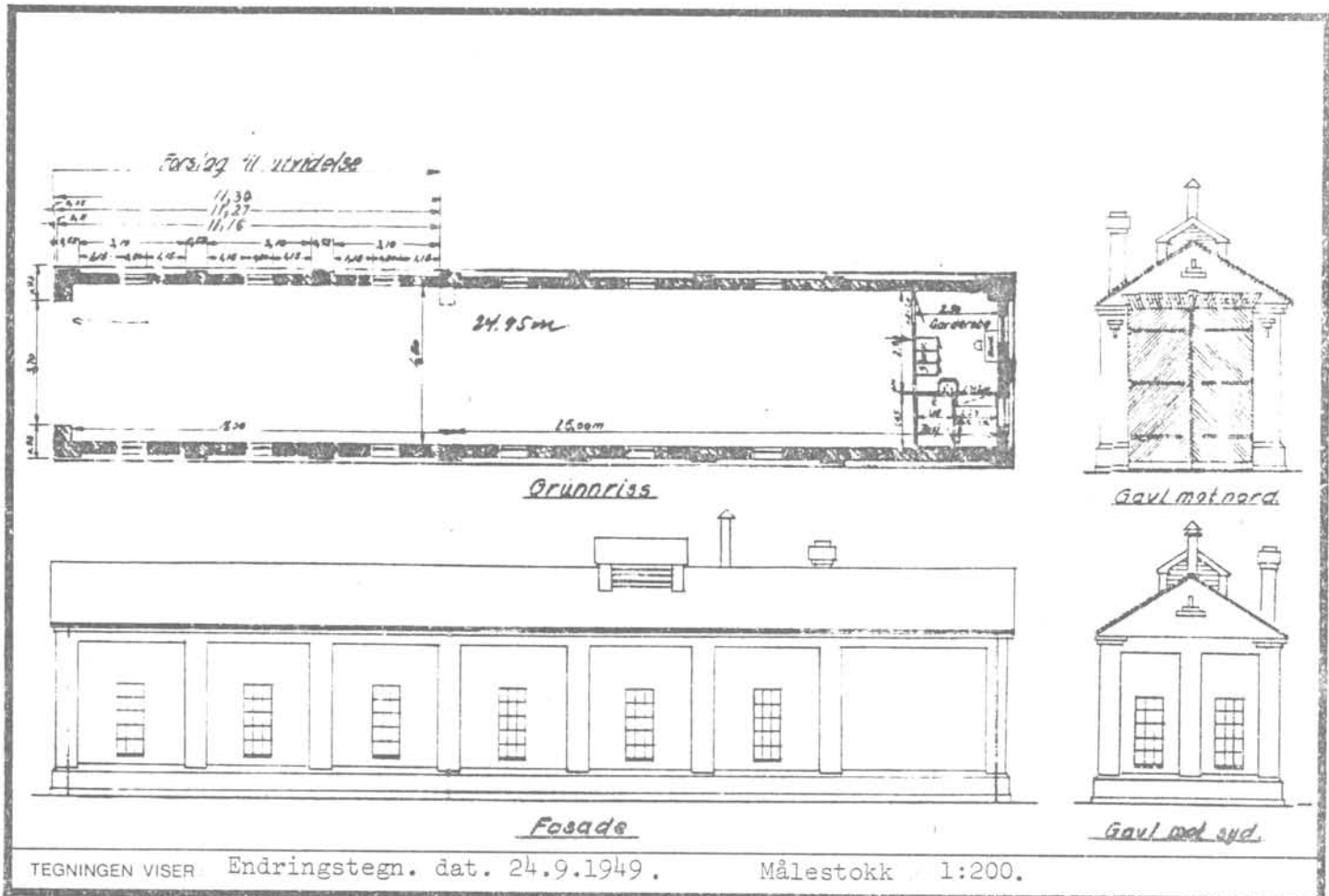
TEGNINGER (ARKIVHENVISNING)	Ak 3497. + SdB 2123, 2124, 2125.
ELDRE FOTOGRAF	

ANDRE OPPLYSNINGER	Omlegging av veg nærmere stasjonen er planlagt. Uthuset må da rives. Bygningen er uisolert	UTGITT	DATO	REGISTR.	DATO
					11.5.81
		RETTELSES- BLAD	NR	INNFORT DEN	AV
		NR	INNFORT DEN	AV	
		NR	INNFORT DEN	AV	

NSB · REGISTRERING AV BYGNINGER

Bak. Had. 0703.79

NAV BYGNINGENS ART	ÅLGÅRD STASJON Lokstall	STASJONSNR.	2238	BYGN NR.	2
BANESTREKNING	226 Ganddal - Ålgård	KILOMETER	30,58		
KOMMUNE, MATR. NR.	Gjesdal	GÅRDSNR.		BRUKSNR.	
ADRESSE	4330 Ålgård	DISTRIKT	Stavanger		



OPPRINNELIG BRUKSFORMAL	PRIMÆRT Lokstall	SEKUNDÆRT	
NÅVÆRENDE BRUKSFORMAL	PRIMÆRT Bussgarasje	SEKUNDÆRT	ANTALL LEILIGHETER: 0 ANTALL OVERNATTINGSROM: 0
FORHOLD TIL ANDRE HUS	Del av anlegg - sammenbygd, privat bygning av bølgeblikk bygd inntil		
FYSISK MILJØ- SAMMENHENG	Mindre tettsted, industri		

VERNEVERDI	<input type="checkbox"/> PRIO- RITERT	BYGNINGEN PRIORITERES SPESIELT SOM BEVA- RINGSOBJEKT (EVT INTERN NSB-FREDNING)	<input type="checkbox"/> BYGNINGEN ER FREDET I MEDHOLD AV LOV OM KULTURMINNER
	<input type="checkbox"/> HØY	ENDRINGER SKAL IKKE FORETAS FOR ARKITEKTKONTORET HAR GODKJENT PLANENE. DETTE GJELDER OGSÅ UTSKIFTING AV DØRER, VINDUER, KLEDNING, TAKTEKKING OSV.	
	<input checked="" type="checkbox"/> MIDDELS		
	<input type="checkbox"/> LAV <input type="checkbox"/> INGEN	ENDRINGER KAN FORETAS UTEN GODKJENNING FRA ARKITEKTKONTORET. DET HENVISES TIL GENE- RELLE RÅD OG RETNINGSLINJER.	

DIMENSJONER	HØVEDTAL M 27,60 x 5,30	BEEYGO AREAL M ² 67	ANTALL ETASJER 1	BRUTTO GOLVAREAL M ²
-------------	----------------------------	-----------------------------------	---------------------	------------------------------------

BYGNINGSDEL	TYPE, KONSTRUKSJON	INSTALLASJON	MERKNAD
FUNDAMENT	Betongmur	SKORSTEIN	STK 0
KJELLER UNDERETASJE	Oppfylt, betong på kult	ELEKTRISITET	Innlagt
YTTERVEGG		OPPVARMING	PRIMÆRT: Ingen SEKUNDÆRT
FASADEKLEDNING	Teglmur	VANN	Ingen
TAKFORM	Saltak	BAD	
TAKTEKKING	Ski fer "lapp"	TOALETT	TYPE ANTALL 0

VINDUER	Oppr. (jernvinduer)	DEKOR INNSKRIPSJONER	
DØRER	Oppr.	INTERIØR	

BYGGEÅR	AR 1925	MERKNAD
TILBYGGING OMBYGGING FLYTTING	AR 1944	ENDRING Forlenget nordover

VEDLIKEHOLDS- TILSTAND	TILSTAND:	I GOD STAND	BEGYNNENDE FORFALL	FRAMSKREDET FORFALL	RUIN	EVT. FORFALLSÅRSÅK
	AR:					
	1981	X				

FARGESKJEMA	OPPRINNELIG	NAVERENDE	FRAMTIDIG	BYGGHERRE
UTVENDIG VEGG		Rød tegl		NSB
VINDSKIER				ARKITEKT
GERIKTER				BYGGMESTER
VINDUER		Jernvinduer		BYGNINGSTYPE
DØRER		205 Grågul		STILPREG
HJØRNEBORD				

TEGNINGER (ARKIVHENVISNING)	Sdb 1954
ELDRE FOTOGRAF	

ANDRE OPPLYSNINGER	Spor fjernet, røyketter fjernet	UTGITT	DATO	REGISTR.	DATO 11.5.81
		RETTELSES- BLAD	NR	INNFORT DEN	AV
			NR	INNFORT DEN	AV
			NR	INNFORT DEN	AV