



# Bygningsregistrering

## NSB Arkitektkontoret



# Oslo distrikt

## Solørbanen


09tu04642

# NSBs Bygningsregistrering

OSLO DISTRIKT

SOLØRBANEN

NSB Arkitektkontoret



Aasmund Dahl  
Overarkitekt

Utgitt januar 1992

Eks. 2

7 332(083.86):656.2(481) NSB Nor




INNHOLD side

Opplegg og bruk	3
Solørbanen	7
- Bygningshistorikk	
- Registreringer	

stasjon km

(Kongsvinger, se Kongsvingerb.)	100
Roverud	109
Brandval	116
Grinder	127
Kirkenær	133
Namnå	138
Arneberg	145
Flisa	150
Våler	164
Braskereidfoss	170
Jømna	181
Heradsbygd	185
(Elverum, se Rørosbanen)	194



## O P P L E G G   O G   B R U K

### OM PROSJEKTET

I 1978 ble arbeidet med registrering av NSB's ca 5 000 bygninger påbegynt. En begrenset bygningsfortegnelse fra begynnelsen av 1950-årene var ikke blitt ajourført og manglet elementære opplysninger om den enkelte bygning.

Registreringsarbeidet har vært drevet i NSB's regi, men har delvis vært finansiert av Sekretariatet for registrering av faste kulturminner i Norge. Dette sekretariatet administrerer en omfattende registrering av samtlige bygninger oppført før 1900 i landet. NSB's arkitektkontor har administrert registreringsprosjektet mens frilanstilknyttede arkitekter har utført registreringen.

### REGISTRERINGENS FORMÅL

Formålet med registreringen har vært:

1. Å bygge opp et forbrukervennlig register over samtlige bygninger i NSB til bruk i forvaltningen. Det skal gis grunnleggende data om samtlige bygninger samt allsidige opplysninger om et utvalg av bygningene. Registeret er bygd opp for seinere bruk av EDB til lagring og ajourføring.
2. Å sikre en forvarlig behandling av bygningsmassen ved ombygginger, tilbygg og vedlikehold, gjennom bl.a. en sortering av bygningene med hensyn til saksbehandling.
3. Å legge grunnlaget for at NSB kan utforme en egen politikk i vernespørsmål. I en tid der verneinteressene fokuseres på NSB's bygningsmasse, samtidig som NSB står foran en omfattende sanering av egne bygninger, er det nødvendig å finne fram til et velbegrunnet utvalg av verneobjekter.

### OPPLEGG OG INNLEDNING

Registreringen er presentert distrikt- og strekningsvis. Hver strekning er igjen inndelt etter mønsteret:

Stasjon - mellomstasjon - stasjon - osv., slik at hver stasjon og hver mellomstrekning utgjør en enhet (forøvrig identisk med opplegget i stortingsmelding nr. 10 (1979-80) "Fortegnelse over statens eiendommer").

Registreringen er utført på 2 nivåer:

1. Oversiktsregistrering med grunnleggende opplysninger om samtlige NSB-bygninger.
2. Detaljregistrering av et utvalg av bygningene.

Bygningene som detaljregistreres er valgt ut etter følgende kriterier:

1. Samtlige bygninger oppført før 1900.
2. Bygninger oppført etter 1900 med unntak av plattformskur, trallebuer, materialbuer, hvilebuer, spor-skifte kiosker, utedoer, pumpehus, uthus til vokterboliger, CTC-hus samt mindre verksteder, garasjer, lagerbygninger o.l.
3. Dersom bygningen som nevnt ovenfor er av spesiell arkitektonisk eller antikvarisk interesse, eller inngår som en del av et arkitektonisk helhetlig anlegg, er de imidlertid likevel medtatt.

Hver stasjon/mellomstrekning har således følgende innhold:

1. Oversiktskjema med opplysninger om samtlige bygninger på stasjonen/mellomstrekningen.
2. Situasjonsplan for identifikasjon av bygningene (gjelder for stasjoner og større anlegg på mellomstrekningene).
3. Detaljregistreringsskjemaer der dette er aktuelt.

Bygg av spesiell forsvarsmessig betydning er holdt utenfor registreringen.

#### AJOURFØRING

Ajourføring av registreringene kan for de større bygningenes vedkommende skje ved eiendomsinformasjon som allerede flyter gjennom NSB. Når det gjelder mindre bygninger som buer, skur, uthus osv. må ajourføringen skje ved periodisk gjennomgang av denne bygningsmassen i samarbeid med de lokale baneavdelingene.

Ajourføringen vil bli formidlet både gjennom utgivelse av rettelsesblad og ved nyopprett av hefter i sin helhet.

#### KOMMENTARER TIL ENKELTE AV DETALJREGISTRERINGSSKJEMAETS RUBRIKKER

##### Banestrekning

Inndeling og nummerering er gjennomført i henhold til trykk 802, rettelsesblad nr. 2 (1. jan. 1982).

### Stasjonsnummer

Stasjonsnummer er også hentet fra trykk 802.

### Bygningsnummer

Bygningsnummeret er en for denne registreringen intern, fortløpende nummerering for hver stasjon/anlegg, for lettere å kunne sammenholde oversiktsregistrering, situasjonsplan og detaljregistreringer.

### Fotografier

Datering for fotografiene sammenfaller med registreringsdato dersom ikke noe annet er nevnt.

### Tegning

Ved valg av tegning er det i største mulig grad forsøkt å finne fram til opprinnelig tegning. Unntak fra dette har vært gjort der seinere ombygginger/tilbygginger har forandret bygningsformen totalt. Ajourførte tegninger for de fleste NSB-bygninger finnes i distriktene og/eller baneavdelingens arkitektkontor i Had.

### Verneverdi

Fastsettelse av verneverdi har skjedd på fritt, faglig grunnlag av registratorene i samarbeid med arkitektkontoret. De viktigste kriteriene har i prioritert rekkefølge vært:

1. Bygningshistorisk/arkitekturhistorisk verdi i landsmålestokk, om bygningen er banebrytende/representativ for en spesiell byggeskikk.
2. Jernbanehistorisk verdi og plassering. Om bygningen har en funksjon som forteller noe om jernbaneteknologien og historien.
3. Bygningens plass i lokalhistorien.

I tillegg er det tatt hensyn til:

4. Om bygningen fortsatt har et opprinnelig utseende
5. Bygningens verdi som del av et helhetlig anlegg.

I rubrikkene for verneverdi er det innlagt rutiner for saksbehandling for å fremme et arkitektonisk og antikvarisk forsvarlig behandling ved ombygginger osv. Som det framgår av teksten i rubrikkene skjer dette ved en sortering av bygningene i 2 kategorier. Ved bygninger med høy og middels verneverdi skal arkitektkontoret godkjenne slike endringer.

Det må presiseres at hensikten med å angi verneverdi i første rekke har vært å sikre en fagmessig behandling og vern av bygninger som fortsatt skal være i bruk. Høy middels verneverdi betyr at bygningen er vurdert å ha så høy arkitektonisk og kulturhistorisk verdi at endringer av planer, utskifting av vinduer, dører, takteking m.m. må utføres med nødvendig faglig assistanse.

Rubrikken for prioritering ("prioritert") er innført for å muliggjøre utvelgelse av et mindre antall bygninger som spesielt verneverdige. Ettersom NSB's bygninger ofte ble oppført i serier kan det f.eks. være aktuelt å velge ut en av flere like for bevaring. Ved utfylling av denne rubrikken har det, der det har vært mulig, vært tatt sidehensyn til bygningens framtidige bruksmulighet.

Klassifisering som "prioritert" innebærer ikke formell fredning etter Lov om kulturminner. Hovedadministrasjonen kan i spesielle tilfeller også innvilge rivingstillatelse for slike bygninger, dersom f.eks. andre bygninger av samme type kan bevares i stedet.

#### Fargeskjema

Fargene er angitt med kodebetegnelse etter boka "Farver i farver", Politikens forlag, København 1974. Fargene er i tillegg angitt med fargebetegnelse.

#### Tegninger (Arkivhenvisning)

For tegninger som befinner seg i NSB's forskjellige arkiver opptrer følgende forkotelser:

A		
AK		
BD	Arkitektkontorets tegningsarkiv, Had	
Bl		
BdB	Bergen distrikt	Baneavd. arkiv
DdB	Drammen distrikt	" "
B		
HdB	Hamar distrikt	" "
KdB	Kristiansand distr.	" "
NdB	Narvik distrikt	" "
OdB	Oslo distrikt	" "
SdB	Stavanger distr.	" "
TdB	Trondheim distr.	" "

## SOLØRBANEN - STREKNINGSHISTORIKK.

Strekning	Åpning	Merknader
Kongsvinger-Flisa	1893	
Flisa-Elverum	1910	

## SOLØRBANENS BYGNINGER.

## HVORDAN BANEN BLE TIL.

Etter en meget aktiv periode i jernbaneutbyggingen på slutten av 1870-talet fram til Vossebanen åpnet 1883 satte konjunktorene og de dårlige statsfinansene en midlertidig stopper for jernbaneutbyggingen. Først i 1890 kom man videre. I Stortinget ble da banene Kongsvinger-Flisa, Setesdalsbanen og Hamar-Selbanen vedtatt. Takket være lett terreng ble det Kongsvinger-Flisabanen som først ble ferdig. På Flisa stasjon den 1. november 1893 kunne kongen erklære banen som åpnet. Som en forlengelse av Kongsvingerbanen ble banestrekningen bygget med bredt spor, med ut fra det forventede trafikkgrunnlaget og status som en sekundær bane i nasjonal sammenheng ble banelegemeet utformet med en forholdsvis lett overbygning.

Utover i 1890-årene var det igjen jernbanefeber i mange deler av Norge, og en lang rekke strekninger ble foreslått i forskjellige kanter av landet. I 1894 nådde jernbaneinteressen klimaks både ute hos vanlige folk og inne på Stortinget. Dette var året for "det store jernbanekompromisset". På Stortinget foregikk det i de avgjørende dagen en kjøpslåing om jernbane-strekninger på mellom partier og distriktsinteresser som savnet sidestykke. Resultatet var at følgende baner ble vedtatt:

Voss-Taugevann (Del av Bergensbanen)  
 Egersund-Flekkefjord (Del av Sørlandsbanen)  
 Hell-Sunan (Del av Nordlandsbanen)  
 Nordbanen fra Kristiania til Gjøvik  
 Arendal-Åmli  
 Flisa-Elverum

Mesteparten av undersøkelserne var allerede gjort, og anleggene kom umiddelbart igang. Flisa-Elverumbanen var den banestrekningen det dro mest ut med, bevilgningene til banene ble nemlig gitt år for år. Men den 3. september 1910 vaiet det flagg på hver eneste gård i Solør.

## KONGSVINGER-FLISABANEN - ARKITEKT OG BYGGESTIL.

Når prosjekteringen av jernbanebygninger kom igang igjen etter over 10 års stillstand var det Paul A. Due (1835-



1919) som ble knyttet til anleggene som arkitekt. I løpet av de nærmeste 20 årene leverte han over 2.000 tegninger til Statsbanene og er den arkitekten som har satt størst preg på våre stasjonsbygninger.

Som de tidligere jernbanearkitektene var han utdannet i Tyskland. Etter sine studier i Hannover reiste han til USA hvor han praktiserte som arkitekt, bl.a. ved sørstatenes forsvarsanlegg i Virginia. Han reiste seinere mye både i Europa og USA, men i 1870 slo han seg ned i Kristiania for godt. Ved siden av sin arkitektpraksis drev han også mye som entreprenør og byggspekulant. Han var aktiv bidragsyter til fagtidsskriftene og stiftet sammen med jernbanearkitekt P.A.Blix Den norske Ingeniør- og Arkitektforening.

Det første Due tok fatt på som Jernbaneanleggenes nytilknyttede arkitekt var nettopp bygningstypene til Kongsvinger-Flisa-banen. Stilmessig betegner disse bygningene en overgang mellom den mer klassiske sveitserstilen slik den fram til omkring 1880 ble praktisert innen jernbanearkitekturen og den mer nasjonalromantiske stilen som skulle komme. Det er da også betegnende at Due utarbeidet svært mange forskjelligformede skisser før de endelige typetegningene falt på plass.

Det er viktig for forståelsen av disse bygningene å tenke på at i 1890-årene nådde den mest nasjonalromantiske retningen innen sveitserstilen sitt høydepunkt: Den såkalte Dragestilen. Dragestilen var i større grad enn den opprinnelige sveitserstilen en motesak, nokså eksklusiv gjennom f.eks. krav om uinnkledt tømmer i veggene. Prefabrikerte dragestil-hus ble brukt til å representere Norge på verdensutstillinger. Her hjemme fikk dragestilen sin største utbredelse som turistarkitektur, og også innen jernbanearkitekturen finner vi sterke spor av denne, sterkest på Gjøvikbanestasjonene og ved Setesdalsbanen som Due tegnet et par år etter Kongsvinger-Flisa-banen.

Brattere tak, markerte tverrstilte gavler og de dekorative elementene med forenklet snekkerglede viser at Due er på vei mot denne stilen. Det samme gjør fasadebehandlingen der den panelte brystningen og båndfrisen mellom 1. og 2. etasje. Bare Flisa stasjonsbygning som ble oppført i reisverk ble fra arkitektens side beskrevet med full panelinnkledning. De øvrige bygningene som ble oppført i høvlet og pløyd laft var tenkt stående uinnkledt, selv om det ikke varte så mange år før disse også ble kledt med panel.

#### KONGSVINGER-FLISABANEN - OPPRINNELIG BYGGEPROGRAM.

Etter avbruddet i jernbanebyggingen var det mange etterhvert standardiserte løsninger som måtte revurderes.



Stasjonsplanene får en noe annen organisering. Alle bygninger blir lagt på den ene siden av sporene. Den andre siden blir opparbeidet til trelast-trafikk. Avstanden mellom bygningene blir strukket ut: Stasjonsbygningen blir plassert sentralt ved en ca 90 m lang plattform. Ved hver ende av denne ligger så henholdsvis uthus, også kalt ilgodshus, og privèt.

Det såkalte ilgodshuset var en nyskapning på stasjonene. Dette var en laftet uthusbygning som inneholdt "Bryggerhus, Bagerovn, Godsrom med ovn og Lamperom og paa Loftet Rom til Innredning af Betjentbolig"

En karakteristisk endring ved stasjonsbygningene etter at jernbanebyggingen kom i gang igjen på begynnelsen av 1890-tallet var at venterommene nå ble gjennomgangsrom i motsetning til de sekkeformede tidligere løsningene der både inn- og utgang skjedde fra plattformensiden. Videre ble nå stasjonsmesterleiligheten nå helt og holdent lagt til 2. etasje.

Det ble anlagt stasjoner av 3 klasser med hver sin stasjonsbygningstype:

1. klasse:

Flisa (Endestasjon)

2. klasse:

Roverud  
Kirkenær

3. klasse:

Nor  
Grinder  
Namnå  
Arneberg

Godshus med sporgjennomgang ble anlagt på Roverud, Kirkenær, Arneberg og Flisa. Vannstasjoner i mur ble oppført på Nor, Kirkenær og Flisa. Endestasjonen Flisa fikk dessuten lokomotivstall for 3 maskiner, Vognremisse og dreieskive.

Tegningene for stasjonsbygningen for Flisa ble med mindre endringer brukt noen år seinere for Otta stasjon som var endestasjon på Hamar-Selbanen. Likeledes ble tegningen for 2. classes stasjonsbygning anvendt for Brumunddal og Moelv stasjoner.

FLISA-ELVERUMBANEN - ARKITEKT OG BYGGESTIL.

Prosjekteringen av bygningene på denne banestrekningen ble påbegynt relativt seint. Arkitekt Paul Armin Due tegnet de aller fleste av "kompromissbanenes" bygninger,

men da tegningene til Flisa-Elverumbanen skulle påbegynnes var Due i ferd med å trappe ned sin virksomhet ved jernbaneanleggene. Det var på dette tidspunkt fast ansatt en "bygningsskyndig assistent" ved Statsbanenes Hovedstyre. Harald Kaas (født 1867) hadde denne stillingen 1908-14 da Statsbanenes arkitektkontor ble opprettet. Kaas var arkitekt og murmester. Foruten å være hovedansvarlig for Flisa-Elverumsbanens bygninger, tegnet han en del mindre bygninger på andre strekninger, især på den siste delen av Bergensbanen.

Som sitt definitivt siste prosjekt for jernbaneanleggene var det imidlertid Due som fikk oppdraget med den større og kompliserte Elverum stasjonsbygning, som erstattet arkitekt G.A.Bulls tidligere trebygning for denne stasjonen. Den siste tegningen her er datert 1911. Elverum stasjon skal ikke omtales nærmere her da denne dekkes av bindet for Rørosbanen.

Det var tanken at man skulle benytte Paul Dues typer for Kongsvinger-Flisabanen også for den videre framføringen av banen, men dette vakte reaksjoner. I stedet benyttet man seg av de siste mellomstasjonstypene som var utviklet:

Tegningene for stasjonsbygningene på strekningen er rene omtegninger av Paul A. Dues bygninger for den siste strekningen av Bergensbanen, nemlig typetegninger for Jevnaker, Hval og Sokna og Veme. Her er dragestilen forlatt, og bygningsvolumene blir enklere og mere sluttet. Jugendstilen som preget mange av Dues bygninger rundt 1905 er også i ferd med å forsvinne.

Den enkle og nesten beskjedne stilen var med på å forsterke kravene om arkitektkonkurranser for de kommende viktige anleggene, noe som resulterte i nye sterke nasjonale stasjonsbygningstyper (Otta-Dombås, Dovrebanen, Åmli-Treungen m.fl.).

Godshus, uthusbygninger o.l. ble bygget direkte etter arkitekt Dues tegninger for Bergensbaneanlegget, Arendal-Åmlibanen m.fl.

#### FLISA-ELVERUMBANEN - DEN OPPRINNELIGE BEBYGGELSEN.

Stasjonsplanenes disposisjon med de tre hovedbygningstypene er en direkte fortsettelse av strekningen Kongsvinger Flisa.

Vi har ingen komplett liste over den opprinnelige bebyggelsen på strekningen. Etter våre registreringer har den opprinnelige listen over stasjonsbygningen sett slik ut:

2. klasses stasjonsbygninger:


Våler (står)  
Heradsbygd (står)

3. klasses stasjonsbygninger:

Haslemoen (revet)  
Jømna (står)  
Braskereidfoss (står)

Vi vil til slutt nevne vanntårnet på Jømna som fortsatt står.

Oslo 29.06.91 Roslands Arkitektkontor/Eivind Hartmann








# NSB · REGISTRERING AV BYGNINGER

DRIFT:  
REVIDERT:

STASJONSNR 0401		STASJON/STREKNING/ANLEGG ROVERUD STASJON		BANE/BILROUTE KONGSVINGER - ELVERUM (SOLGRANEN)		DISTRIKT 09LO						
BYGN NR	KILOMETER	BYGNINGSTYPE	ADRESSE	MATRIKkel GNR BNR	BEBYGD AREAL	ETG	BRUTTO GOLVFLATE	HOVED- MATERIALE	BYGGEAR	TEGNINGER ARKIVNR	MERKNAD	EGET SKJEMA
1	109,30	Stasjonsbygning	2250 Roverud	115/2	164	2	388		1895		obj 613101	X
2	109,34	Ilgodebu (bryggerhus)	"	115/2	53	2	110	tre	1895		obj 613104	X
3	109,36	Bodshus	"	115/2	171	1	157	tre	1936		obj 613102	X
4		Hvilebrakke	"	115/2	32	1	29				obj 613103	X
5	109,56	Traktorstall	"	115/2	80	1	73	tre	1893		obj 613132	X
6	109,27	Privet	"	115/2		1						X
7	109,39	Terkehush	"	115/2								X
8	109,52	Brakke (mobil)	"	115/2		1		tre				X
9	109,53	Uthus Materialbu	"	115/2		1		tre				X
10	109,55	Redekapsbu	"	115/2		1		tre				X





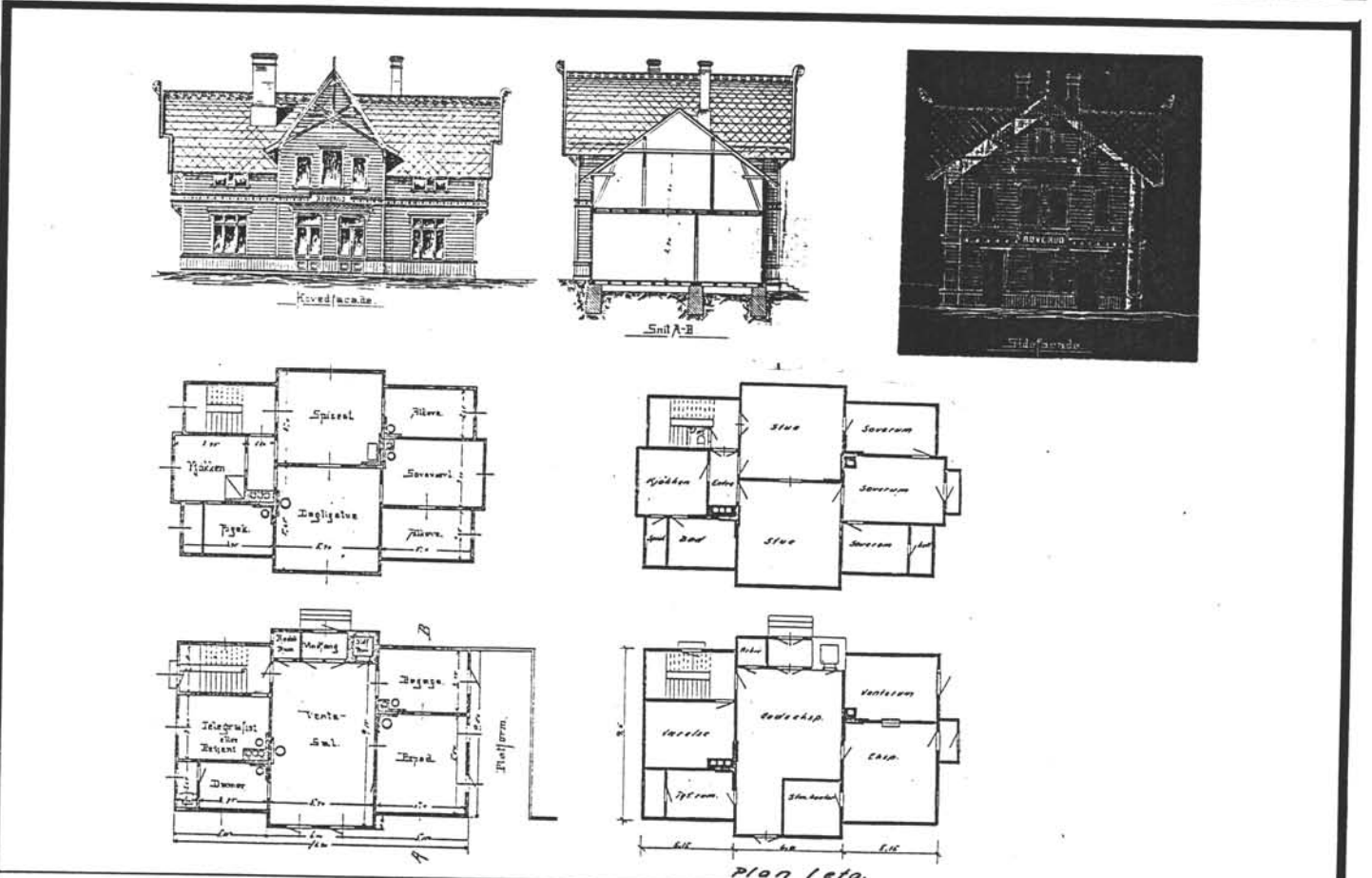




# NSB · REGISTRERING AV BYGNINGER

Bak/Had 0703.79

NAVN BYGNINGENS ART	<b>ROVERUD STASJON STASJONSBYGNING</b>	STASJONSNR. <b>0401</b>	BYGN. NR. <b>1</b>
BANESTREKNING	<b>Kongsvinger-Elverum (Solørbanen)</b>	KILOMETER <b>109,30</b>	
KOMMUNE. MATR. NR.	<b>0402 Kongsvinger</b>	GÅRDSNR. <b>115</b>	BRUKSNR. <b>2</b>
ADRESSE	<b>2250 Roverud</b>	DISTRIKT <b>Oslo</b>	



TEGNINGEN VISER: **Tegning datert 7.04.1952**

**MÅL 1:400**

OPPRINNELIG BRUKSFORMÅL	PRIMÆRT <b>Stasjonsbygning</b>	SEKUNDÆRT <b>Bolig i 2. etg.</b>	
NÅVÆRENDE BRUKSFORMÅL	PRIMÆRT <b>Leies av Norsk Jernbane- klubb avd. Sør-Odal</b>	SEKUNDÆRT <b>Boligen er f.t. framleid</b>	ANTALL LEILIGHETER: <b>1</b>
FORHOLD TIL ANDRE HUS	<b>Frittst. del av anlegg</b>		
FYSISK MILJØ- SAMMENHENG	<b>Mindre tettsted.</b>		

VERNEVERDI	<input type="checkbox"/> PRIORITYERT	BYGNINGEN PRIORITYERES SPESIELT SOM BEVARINGSOBJEKT (EVT. INTERN NSB-FREDNING)	<input type="checkbox"/> BYGNINGEN ER FREDET I MEDHOLD AV LOV OM KULTURMINNER
	<input checked="" type="checkbox"/> HØY	ENDRINGER SKAL IKKE FORETAS FØR ARKITEKTKONTORET HAR GODKJENT PLANENE. DETTE GJELDER OGSÅ UTSKIFTING AV DØRER, VINDUER, KLEDNING, TAKTEKKING OSV.	
	<input type="checkbox"/> MIDDELS		
	<input type="checkbox"/> LAV		
	<input type="checkbox"/> INGEN	ENDRINGER KAN FORETAS UTEN GODKJENNING FRA ARKITEKTKONTORET. DET HENVISES TIL GENERELLE RÅD OG RETNINGSLINJER.	

DIMENSJONER	HOVEDÅL M	<b>16,4 x 10</b>	BEBYGD AREAL M <sup>2</sup>	<b>164</b>	ANTALL ETASJER	<b>2</b>	BRUTTO GOLVAREAL M <sup>2</sup>	<b>388</b>
-------------	--------------	------------------	--------------------------------	------------	-------------------	----------	------------------------------------	------------

BYGNINGSDEL	TYPE. KONSTRUKSJON	INSTALLASJON	MERKNAD
FUNDAMENT	<b>Hoggen naturstein Tegl</b>	SKORSTEIN	STK. <b>2</b>
KJELLER UNDERETASJE	<b>Ganghøyde, treoverdekning.</b>	ELEKTRISITET	<b>Innlagt</b>
YTTERVEGG	<b>Tømmer</b>	OPPVARMING	PRIMÆRT: <b>El.</b> SEKUNDÆRT:
FASADEKLEDNING	<b>Stående staffpanel</b>	VANN	<b>Innlagt</b>
TAKFORM	<b>Saltak</b>	BAD	<b>Innlagt</b>
TAKTEKING	<b>Krum tegl</b>	TOALETT	TYPE: <b>WC</b> ANTALL: <b>1</b>

VINDUER		DEKOR INNSKRIPSJONER	<b>Møneblomst</b>
DØRER	<b>Ny dør ved nåværende inngang venterom.</b>	INTERIØR	

BYGGEÅR	ÅR	MERKNAD
	<b>1895</b>	
TILBYGGING OMBYGGING FLYTTING	ÅR	ENDRING
		<b>Venterom flyttet. Dør mot vei stengt, mot jernbanelinjen panelt igjen.</b>

VEDLIKEHOLDS- TILSTAND	TILSTAND: ÅR:	I GOD STAND	BEGYNNENDE FORFALL	FRAMSKREDET FORFALL	RUIN	EVT. FORFALLSÅRSÅK
	<b>1991</b>	<b>x</b>				

FARGESKJEMA	OPPRINNELIG	NAVÆRENDE	FRAMTIDIG	BYGGHERRER <b>NSB</b>
UTVENDIG VEGG		<b>3A2(gråhvit)</b>		ARKITEKT <b>Paul A. Due</b>
VINDSKIER		<b>3A2</b>		BYGGMESTER
GERIKTER		<b>23C2(lysblå)</b>		BYGNINGSTYPE
VINDUER		<b>23C2</b>		STILPREG
DØRER		<b>23C2</b>		
HJØRNEBORD				

TEGNINGER (ARKIVHENVISNING)	
ELDRE FOTOGRAF.	

ANDRE OPPLYSNINGER	UTGITT	DATO <b>mai 91</b>	REGISTR.	DATO <b>20.06.91</b>
	RETTELSES- BLAD	NR	INNFØRT DEN	AV
		NR	INNFØRT DEN	AV
		NR	INNFØRT DEN	AV

# NSB · REGISTRERING AV BYGNINGER

Bak/Had 0703.79

NAV BYGNINGENS ART	<b>ROVERUD STASJON ILGODSBU (BRYGGERHUS)</b>	STASJONSNR. <b>0401</b>	BYGN NR. <b>2</b>
BANESTREKNING	<b>Kongsvinger-Elverum (Solørbanen)</b>	KILOMETER <b>109,34</b>	
KOMMUNE, MATR. NR.	<b>0402 Kongsvinger</b>	GÅRD NR. <b>115</b>	BRUK NR. <b>2</b>
ADRESSE	<b>2250 Roverud</b>	DISTRIKT <b>Oslo</b>	



TEGNING		
TEGNINGEN VISER: <b>Original tegn. 7.11.1894</b>		
<b>Mål 1:200</b>		

OPPRINNELIG BRUKSFØRMÅL	PRIMÆRT <b>Ilgodsbu</b>	SEKUNDÆRT <b>Bryggerhus, lager, leilighet</b>
NÅVÆRENDE BRUKSFØRMÅL	PRIMÆRT <b>Bolig (utleid) (gjelder begge etasjer)</b>	SEKUNDÆRT ANTALL LEILIGHETER:  ANTALL OVERNATTINGSROM:
FORHOLD TIL ANDRE HUS	<b>Frittst. del av anlegg</b>	
FYSISK MILJØ- SAMMENHENG	<b>Mindre tettsted.</b>	

VERNEVERDI	<input type="checkbox"/> PRIO- RITERT	BYGNINGEN PRIORITERES SPESELT SOM BEVA- RINGSOBJEKT (EVT. INTERN NSB-FREDNING)	<input type="checkbox"/> BYGNINGEN ER FREDET I MEDHOLD AV LOV OM KULTURMINNER
	<input checked="" type="checkbox"/> HØY	ENDRINGER SKAL IKKE FORETAS FØR ARKITEKTKONTORET HAR GODKJENT PLANENE. DETTE GJELDER OGSÅ UTSKIFTING AV DØRER, VINDUER, KLEDNING, TAKTEKKING OSV.	
	<input type="checkbox"/> MIDDELS		
	<input type="checkbox"/> LAV		
	<input type="checkbox"/> INGEN	ENDRINGER KAN FORETAS UTEN GODKJENNING FRA ARKITEKTKONTORET. DET HENVISES TIL GENE- RELLE RÅD OG RETNINGSLINJER.	

DIMENSJONER	HOVED*ÅL M	<b>5 x 11</b>	BEBYGD AREAL M <sup>2</sup>	<b>55</b>	ANTALL ETASJER	<b>2</b>	BRUTTO GOLVAREAL M <sup>2</sup>	<b>110</b>
-------------	---------------	---------------	--------------------------------	-----------	-------------------	----------	------------------------------------	------------

BYGNINGSDEL	TYPE.KONSTRUKSJON	INSTALLASJON	MERKNAD
FUNDAMENT	<b>Ringmur, Fuget naturstein Tegl</b>	SKORSTEIN	STK. <b>1</b>
KJELLER UNDERETASJE	<b>Kryperom, treoverdekning.</b>	ELEKTRISITET	<b>Innlagt</b>
YTTERVEGG	<b>Tømmerlaft</b>	OPPVARMING	PRIMÆRT: <b>El.</b> SEKUNDÆRT:
FASADEKLEDNING	<b>Ingen</b>	VANN	<b>Innlagt</b>
TAKFORM	<b>Saltak</b>	BAD	TYPE:
TAKTEKING	<b>Krum tegl</b>	TOALETT	ANTALL: <b>0</b>

VINDUER	<b>Gavlvindu skiftet, uten inndeling</b>	DEKOR INNSKRIPSJONER
DØRER	<b>Ny dør på side mot st. bygning</b>	INTERIØR

BYGGEÅR	AR <b>1895</b>	MERKNAD
TILBYGGING OMBYGGING FLYTTING	AR	ENDRING

VEDLIKEHOLDS- TILSTAND	TILSTAND: AR:	I GOD STAND	BEGYNNENDE FORFALL	FRAMSKREDET FORFALL	RUIN	EVT. FORFALLSÅRSÅK
	<b>1991</b>	<b>x</b>				

FARGESKJEMA	OPPRINNELIG	NAVERENDE	FRAMTIDIG	BYGGHERRE <b>NSB</b>
UTVENDIG VEGG		<b>tjøre</b>		ARKITEKT <b>Paul A. Due</b>
VINDSKIER		<b>8D5</b>		BYGGMESTER
GERIKTER		<b>23C2</b>		BYGNINGSTYPE
VINDUER		<b>23C2</b>		STILPREG
DØRER		<b>23C2</b>		
HJØRNEBORD		<b>8D5</b>		

TEGNINGER (ARKIVHENVISNING)	
ELDRE FOTOGRAF.	

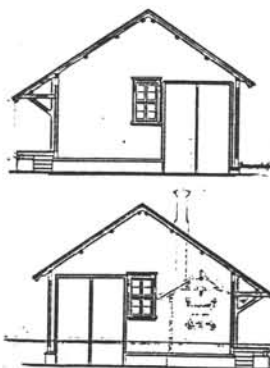
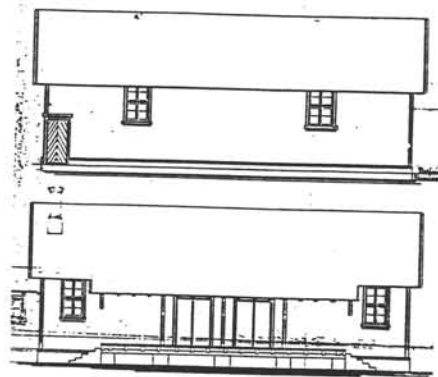
ANDRE OPPLYSNINGER	UTGITT	DATO <b>mai 91</b>	REGISTR.	DATO <b>20.06.91</b>
	RETTELSES- BLAD	NR	INNFØRT DEN	AV
		NR	INNFØRT DEN	AV
		NR	INNFØRT DEN	AV



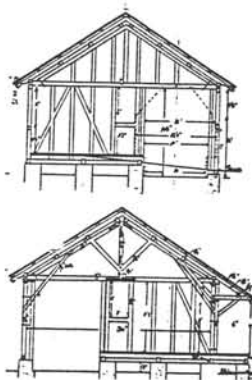
# NSB - REGISTRERING AV BYGNINGER

Bak/Had 0703.79

NAV BYGNINGENS ART	ROVERUD STASJON GODSHUS	STASJONSNR. <b>0401</b>	BYGN NR. <b>3</b>
BANESTREKNING	<b>Kongsvinger-Elverum (Solarbanen)</b>	KILOMETER <b>109,36</b>	
KOMMUNE, MATR. NR.	<b>0402 Kongsvinger</b>	GÅRDSNR. <b>115</b>	BRUKSNR. <b>2</b>
ADRESSE	<b>2250 Roverud</b>	DISTRIKT <b>Oslo</b>	



TEGNING



TEGNINGEN VISER:

Mål 1:400

OPPRINNELIG BRUKSFØRMÅL	PRIMÆRT <b>Godshus</b>	SEKUNDÆRT	
NÅVERENDE BRUKSFØRMÅL	PRIMÆRT <b>Lager, leies av Gylterud?</b>	SEKUNDÆRT	ANTALL LEILIGHETER: <b>0</b>
FØRHOLD TIL ANDRE HUS	<b>Frittst. del av anlegg</b>		
FYSISK MILJØ- SAMMENHENG	<b>Mindre tettsted.</b>		
			ANTALL OVERNATTINGSROM: <b>0</b>

VERNEVERDI	<input type="checkbox"/> PRIMÆRT	BYGNINGEN PRIORITERES SPESIELT SOM BEVARINGSOBJEKT (EVT. INTERN NSB-FREDNING)	<input type="checkbox"/> BYGNINGEN ER FREDET I MEDHOLD AV LOV OM KULTURMINNER
	<input type="checkbox"/> HØY	ENDRINGER SKAL IKKE FØRETAS FØR ARKITEKTKONTORET HAR GODKJENT PLANENE. DETTE GJELDER OGSÅ UTSKIFTING AV DØRER, VINDUER, KLEDNING, TAKTEKKING OSV.	
	<input checked="" type="checkbox"/> MIDDELS		
	<input type="checkbox"/> LAV	ENDRINGER KAN FØRETAS UTEN GODKJENNING FRA ARKITEKTKONTORET. DET HENVISES TIL GENERELLE RÅD OG RETNINGSLINJER.	
	<input type="checkbox"/> INGEN		

DIMENSJONER	HOVEDMÅL M	<b>19 x 9</b>	BEBYGD AREAL M <sup>2</sup>	<b>171</b>	ANTALL ETASJER	<b>1</b>	BRUTTO GOLVAREAL M <sup>2</sup>	<b>157</b>
-------------	---------------	---------------	--------------------------------	------------	-------------------	----------	------------------------------------	------------

BYGNINGSDEL	TYPE, KONSTRUKSJON	INSTALLASJON	MERKNAD
FUNDAMENT	<b>Betong pillarer</b>	SKORSTEIN	STK. <b>0</b>
KJELLER UNDERETASJE	<b>Apen teglmur</b>	ELEKTRISITET	<b>Innlagt</b>
YTTERVEGG	<b>Reisverk</b>	OPPVARMING	PRIMÆRT: <b>El.</b> SEKUNDÆRT:
FASADEKLEDNING	<b>Stående panel</b>	VANN	<b>Innlagt</b>
TAKFORM	<b>Saltak</b>	BAD	
TAKTEKKING	<b>Krum tegl</b>	TOALETT	TYPE: ANTALL: <b>0</b>

VINDUER		DEKOR INNSKRIPSJONER	
DØRER		INTERIØR	

BYGGEÅR	ÅR	MERKNAD
	<b>ca 1895</b>	
TILBYGGING OMBYGGING FLYTTING	ÅR	ENDRING

VEDLIKEHOLDS- TILSTAND	TILSTAND: ÅR:	I GOD STAND	BEGYNNENDE FORFALL	FRAMSKREDET FORFALL	RUIN	EVT. FORFALLSÅRSÅK
	<b>1991</b>	<b>x</b>				

FARGESKJEMA	OPPRINNELIG	NÅVERENDE	FRAMTIDIG	BYGGHERRE
UTVENDIG VEGG		<b>8E5</b>		<b>NSB</b>
VINDSKIER		<b>8D5</b>		ARKITEKT
GERIKTER		<b>8D5</b>		<b>Paul A. Due</b>
VINDUER		<b>30B4</b>		BYGGMESTER
DØRER		<b>30B4</b>		BYGNINGSTYPE
HJØRNEBORD				STILPREG

TEGNINGER (ARKIVHENVISNING)	
ELDRE FOTOGRAF.	

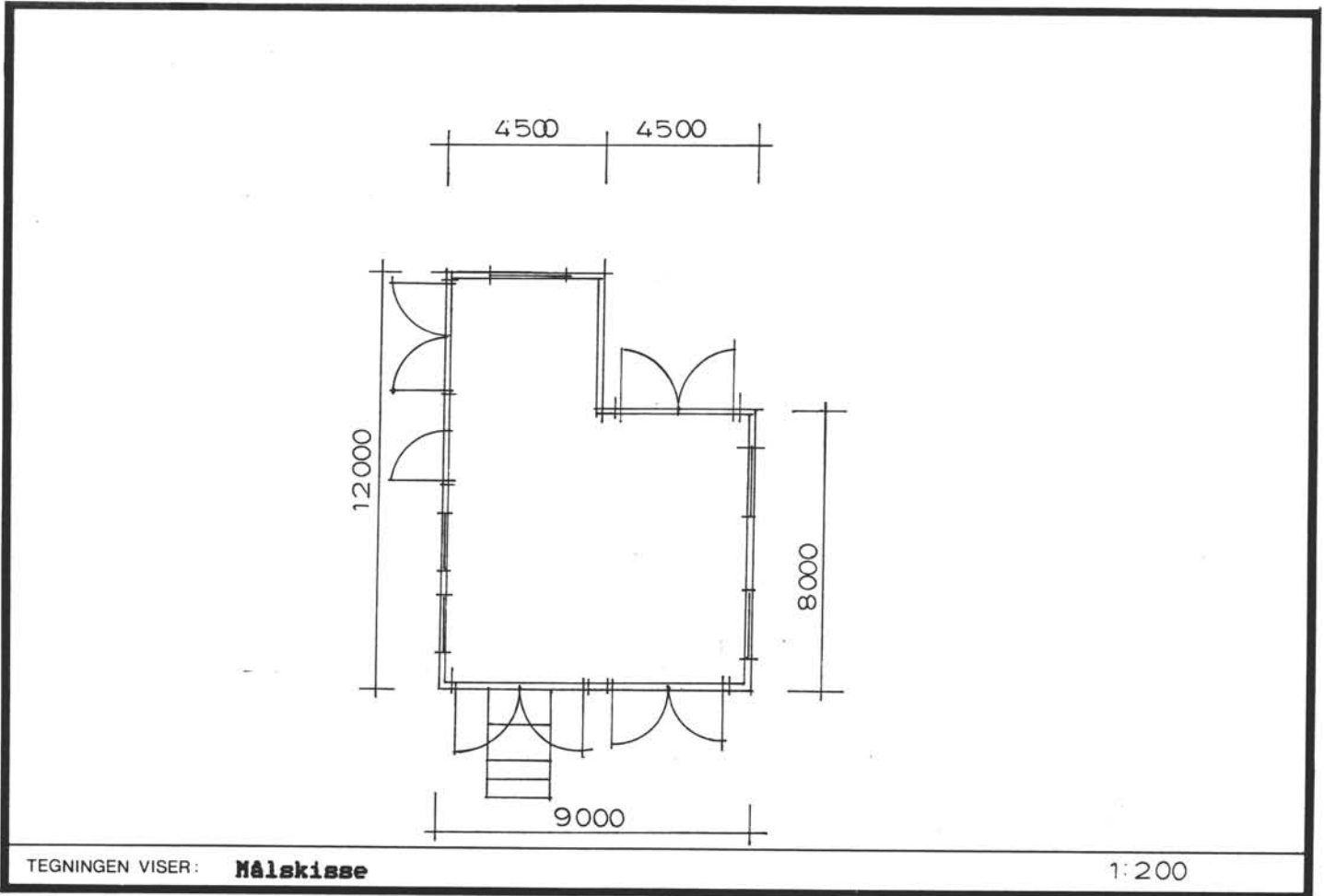
ANDRE OPPLYSNINGER	UTGITT	DATO <b>mai 91</b>	REGISTR.	DATO <b>20.06.91</b>
	RETTELSES- BLAD	NR	INNFØRT DEN	AV
		NR	INNFØRT DEN	AV
		NR	INNFØRT DEN	AV



# NSB · REGISTRERING AV BYGNINGER

Bak/Had 0703.79

· NAVN BYGNINGENS ART	<b>ROVERUD STASJON TRAKTORSTALL</b>	STASJONSNR. <b>0401</b>	BYGN. NR. <b>5</b>
BANESTREKNING	<b>Kongsvinger-Elverum (Solarbanen)</b>	KILOMETER <b>109,56</b>	
KOMMUNE, MATR. NR.	<b>0402 Kongsvinger</b>	GARDSNR. <b>115</b>	BRUKSNR. <b>2</b>
ADRESSE	<b>2250 Roverud</b>	DISTRIKT <b>Oslo</b>	



OPPRINNELIG BRUKSFORMÅL	PRIMÆRT <b>Traktorstall</b>	SEKUNDÆRT <b>Trallebu</b>	
NÅVERENDE BRUKSFORMÅL	PRIMÆRT <b>Lager</b>	SEKUNDÆRT <b>Trallebu</b>	ANTALL LEILIGHETER: <b>0</b> ANTALL OVERNATTINGSROM: <b>0</b>
FORHOLD TIL ANDRE HUS	<b>Frittst. i utkanten av st. anlegg</b>		
FYSISK MILJØ- SAMMENHENG	<b>Mindre tettsted.</b>		

VERNEVERDI	<input type="checkbox"/> PRIO- RITERT	BYGNINGEN PRIORITERES SPESIELT SOM BEVA- RINGSOBJEKT (EVT. INTERN NSB-FREDNING)	<input type="checkbox"/> BYGNINGEN ER FREDET I MEDHOLD AV LOV OM KULTURMINNER
	<input type="checkbox"/> HØY	ENDRINGER SKAL IKKE FORETAS FØR ARKITEKTKONTORET HAR GODKJENT PLANENE. DETTE GJELDER OGSÅ UTSKIFTING AV DØRER, VINDUER, KLEDNING, TAKTEKKING OSV.	
	<input type="checkbox"/> MIDDELS		
	<input checked="" type="checkbox"/> LAV	ENDRINGER KAN FORETAS UTEN GODKJENNING FRA ARKITEKTKONTORET. DET HENVISES TIL GENE- RELLE RÅD OG RETNINGSLINJER.	
	<input type="checkbox"/> INGEN		

DIMENSJONER	HOVEDTÅL M	<b>9 x 12</b>	BEBYGD AREAL M <sup>2</sup>	<b>90</b>	ANTALL ETASJER	<b>1</b>	BRUTTO GOLVAREAL M <sup>2</sup>	<b>90</b>
-------------	---------------	---------------	--------------------------------	-----------	-------------------	----------	------------------------------------	-----------

BYGNINGSDEL	TYPE, KONSTRUKSJON	INSTALLASJON	MERKNAD
FUNDAMENT	<b>Betong ringmur/pillarer</b>	SKORSTEIN	STK. <b>0</b>
KJELLER UNDERETASJE	<b>Oppfylt, betonggulv/tregulv</b>	ELEKTRISITET	<b>Innlagt</b>
YTTERVEGG	<b>Bindingsverk? innvendig pusset</b>	OPPVARMING	PRIMERT:
FASADEKLEDNING	<b>Tømmermannspanel</b>	VANN	SEKUNDÆRT:
TAKFORM	<b>Saltak + pulttak (forlenget)</b>	BAD	Ikke innlagt
TAKTEKKING	<b>Papp</b>	TOALETT	TYPE:
			ANTALL:

VINDUER	<b>Småruter</b>	DEKOR INNSKRIPSJONER	
DØRER		INTERIØR	

BYGGEÅR	ÅR	MERKNAD
TILBYGGING OMBYGGING FLYTTING	ÅR	ENDRING

VEDLIKEHOLDS- TILSTAND	TILSTAND: ÅR:	I GOD STAND	BEGYNNENDE FORFALL	FRAMSKREDET FORFALL	RUIN	EVT. FORFALLSÅRSÅK
	<b>1991</b>	<b>x</b>				

FARGESKJEMA	OPPRINNELIG	NAVERENDE	FRAMTIDIG	BYGGERRE
UTVENDIG VEGG		<b>red</b>		<b>NSB</b>
VINDSKIER		<b>hvite</b>		ARKITEKT
GERIKTER				BYGGMESTER
VINDUER		<b>grønne</b>		BYGNINGSTYPE
DØRER		<b>diverse</b>		STILPREG
HJØRNEBORD				

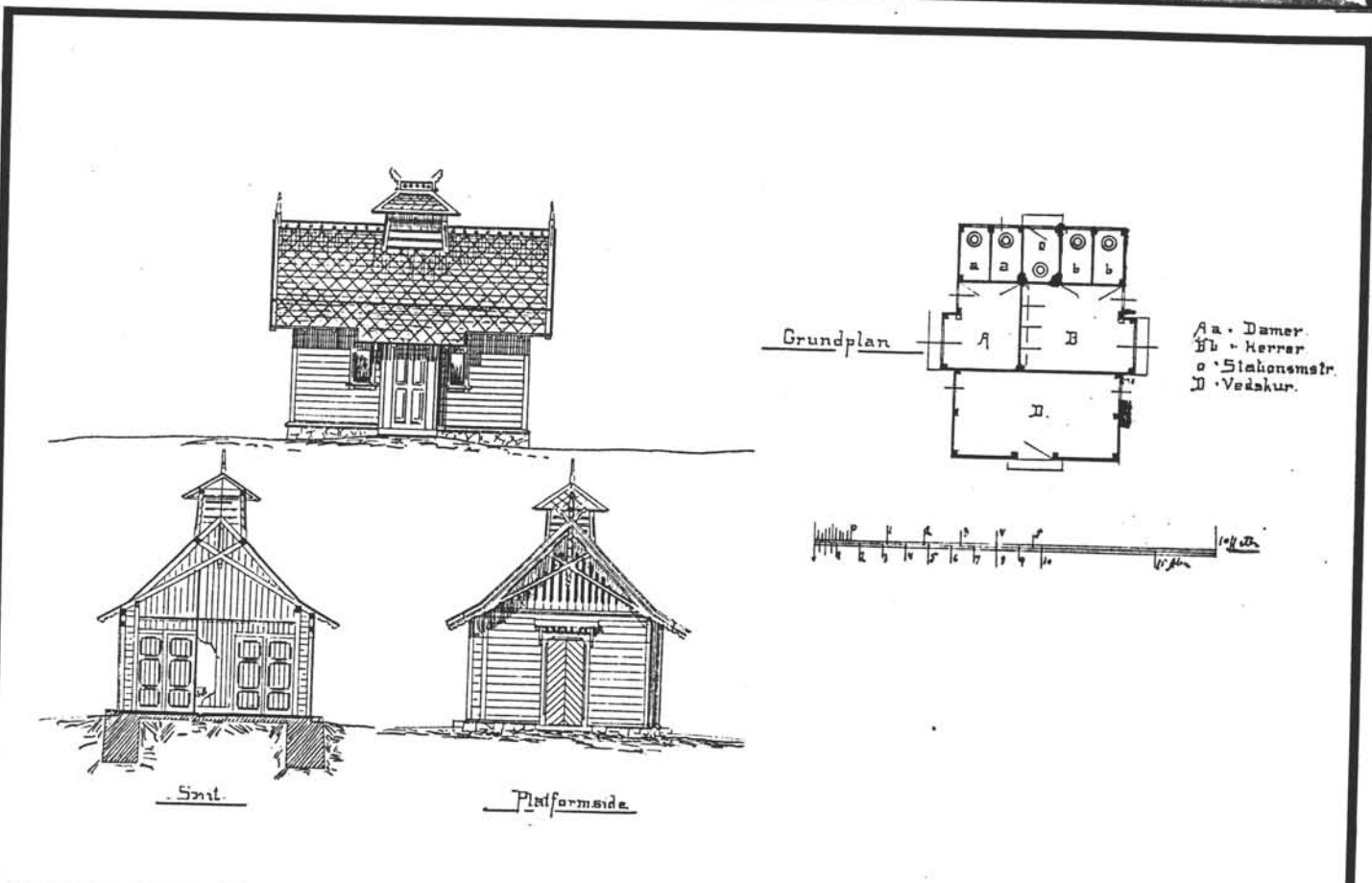
TEGNINGER (ARKIVHENVISNING)	
ELDRE FOTOGRAF.	

ANDRE OPPLYSNINGER	UTGITT	DATO <b>mai 91</b>	REGISTR.	DATO <b>20.06.91</b>
	RETTELSES- BLAD	NR	INNFORT DEN	AV
		NR	INNFORT DEN	AV
		NR	INNFORT DEN	AV

# NSB - REGISTRERING AV BYGNINGER

Bak/Had 0703.79

NAVN BYGNINGENS ART	ROVERUD STASJON PRIVET	STASJONSNR. 0401	BYGN.NR. 6
BANESTREKNING	Kongsvinger-Elverum (Solørbanen)	KILOMETER 109,27	
KOMMUNE.MATR.NR.	0402 Kongsvinger	GARDSNR. 115	BRUKSNR. 2
ADRESSE	2250 Roverud	DISTRIKT Oslo	



TEGNINGEN VISER: **Tegning fra 1893**

Mål 1:200

OPPRINNELIG BRUKSFØRMÅL	PRIMÆRT <b>Privet</b>	SEKUNDÆRT	
NÅVÆRENDE BRUKSFØRMÅL	PRIMÆRT <b>Bod for leieboer</b>	SEKUNDÆRT	ANTALL LEILIGHETER: <b>0</b>
FORHOLD TIL ANDRE HUS	<b>Frittst. del av anlegg</b>		
FYSISK MILJØ- SAMMENHENG	<b>Mindre tettsted.</b>		
			ANTALL OVERNATTINGSROM: <b>0</b>

VERNEVERDI	<input type="checkbox"/> PRIO- RITERT	BYGNINGEN PRIORITERES SPESIELT SOM BEVA- RINGSOBJEKT (EVT. INTERN NSB-FREDNING)	<input type="checkbox"/> BYGNINGEN ER FREDET I MEDHOLD AV LOV OM KULTURMINNER
	<input checked="" type="checkbox"/> HØY	ENDRINGER SKAL IKKE FORETAS FØR ARKITEKTKONTORET HAR GODKJENT PLANENE. DETTE GJELDER OSÅ UTSKIFTING AV DØRER, VINDUER, KLEDNING, TAKTEKKING OSV.	
	<input type="checkbox"/> MIDDELS		
	<input type="checkbox"/> LAV		
	<input type="checkbox"/> INGEN	ENDRINGER KAN FORETAS UTEN GODKJENNING FRA ARKITEKTKONTORET. DET HENVISES TIL GENE- RELLE RÅD OG RETNINGSLINJER.	

DIMENSJONER	HOVED'ÅL M	BEBYGD AREAL M <sup>2</sup>	ANTALL ETASJER	<b>1</b>	BRUTTO GOLVAREAL M <sup>2</sup>
-------------	---------------	--------------------------------	-------------------	----------	------------------------------------

BYGNINGSDEL	TYPE, KONSTRUKSJON	INSTALLASJON	MERKNAD
FUNDAMENT	<b>Natursteinringmur</b>	SKORSTEIN	STK. <b>0</b>
KJELLER UNDERETASJE	<b>Lufterom, treoverdekning</b>	ELEKTRISITET	<b>Innlagt</b>
YTTERVEGG	<b>Reisverk</b>	OPPVARMING	PRIMÆRT: SEKUNDÆRT:
FASADEKLEDNING	<b>Liggende staffpanel</b>	VANN	<b>Ikke innlagt</b>
TAKFORM	<b>Saltak</b>	BAD	TYPE: <b>Utedo</b>
TAKTEKKING	<b>Krum tegl</b>	TOALETT	ANTALL: <b>3</b>

VINDUER		DEKOR INNSKRIPSJONER	
DØRER		INTERIØR	

BYGGEÅR	AR <b>1893</b>	MERKNAD
TILBYGGING OMBYGGING FLYTTING	AR	ENDRING

VEDLIKEHOLDS- TILSTAND	TILSTAND: AR:	I GOD STAND	BEGYNNENDE FORFALL	FRAMSKREDET FORFALL	RUIN	EVT. FORFALLSÅRSÅK
	<b>1991</b>	<b>x</b>				

FARGESKJEMA	OPPRINNELIG	NAVÆRENDE	FRAMTIDIG	BYGGHERRE <b>NSB</b>
UTVENDIG VEGG		<b>lys fersken</b>		ARKITEKT <b>Paul A. Due</b>
VINDSKIER		<b>terrakotta</b>		BYGGMESTER
GERIKTER		<b>terrakotta</b>		BYGNINGSTYPE <b>Type som Grinder m. fl.</b>
VINDUER		<b>mørk rød</b>		STILPREG
DØRER		<b>mørk rød</b>		
HJØRNEBORD		<b>terrakotta</b>		

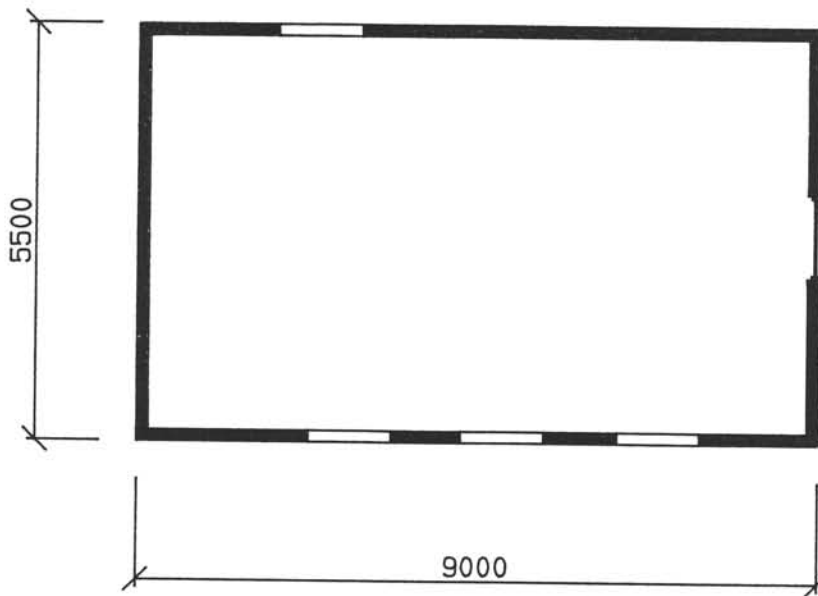

TEGNINGER (ARKIVHENVISNING)	
ELDRE FOTOGRAF.	

ANDRE OPPLYSNINGER	UTGITT	DATO <b>mai 91</b>	REGISTR.	DATO <b>20.06.91</b>
	RETTELSES- BLAD	NR	INNFØRT DEN	AV
		NR	INNFØRT DEN	AV
		NR	INNFØRT DEN	AV

# NSB - REGISTRERING AV BYGNINGER

Bak/Had 070379

NAVN BYGNINGENS ART	<b>ROVERUD STASJON TØRKEHUS</b>	STASJONSNR.	<b>0401</b>	BYGN.NR.	<b>7</b>
BANESTREKNING	<b>Kongsvinger-Elverum (Solørbanen)</b>	KILOMETER	<b>109,39</b>		
KOMMUNE.MATR.NR.	<b>0402 Kongsvinger</b>	GÅRDSNR.	<b>115</b>	BRUKSNR.	<b>2</b>
ADRESSE	<b>2250 Roverud</b>	DISTRIKT	<b>Oslo</b>		



ROVERUD  
TØRKEHUS

1:100

TEGNINGEN VISER: MÅLSKISSE

OPPRINNELIG BRUKSFORMÅL	PRIMÆRT <b>Tørkehus</b>	SEKUNDÆRT	
NÅVÆRENDE BRUKSFORMÅL	PRIMÆRT <b>Garasje</b>	SEKUNDÆRT <b>Bod</b>	ANTALL LEILIGHETER: <b>0</b> ANTALL OVERNATTINGSROM: <b>0</b>
FORHOLD TIL ANDRE HUS	<b>Frittst. i utkanten av st. anlegg</b>		
FYSISK MILJØ- SAMMENHENG	<b>Mindre tettsted.</b>		

VERNEVERDI	<input type="checkbox"/> PRIO- RITERT	BYGNINGEN PRIORITERES SPESIELT SOM BEVA- RINGSOBJEKT (EVT. INTERN NSB-FREDNING)	<input type="checkbox"/> BYGNINGEN ER FREDET I MEDHOLD AV LOV OM KULTURMINNER
	<input type="checkbox"/> HØY	ENDRINGER SKAL IKKE FORETAS FØR ARKITEKTKONTORET HAR GODKJENT PLANENE. DETTE GJELDER OGSÅ UTSKIFTING AV DØRER, VINDUER, KLEDNING, TAKTEKKING OSV.	
	<input checked="" type="checkbox"/> MIDDELS		
	<input type="checkbox"/> LAV	ENDRINGER KAN FORETAS UTEN GODKJENNING FRA ARKITEKTKONTORET. DET HENVISES TIL GENE- RELLE RÅD OG RETNINGSLINJER.	
	<input type="checkbox"/> INGEN		

DIMENSJONER	HØVED*ÅL M <b>ca 5,5 x 9</b>	BEBYGD AREAL M <sup>2</sup> <b>50</b>	ANTALL ETASJER <b>1</b>	BRUTTO GOLVAREAL M <sup>2</sup> <b>50</b>
-------------	---------------------------------	--	----------------------------	--

BYGNINGSDEL	TYPE.KONSTRUKSJON	INSTALLASJON	MERKNAD
FUNDAMENT	<b>Pillarer</b>	SKORSTEIN	STK. <b>0</b>
KJELLER UNDERETASJE	<b>Tregulv, åpent kryperom</b>	ELEKTRISITET	<b>Innlagt</b>
YTTERVEGG	<b>Bindingsverk</b>	OPPVARMING	PRIMÆRT:
FASADEKLEDNING	<b>Stående låvepanel (sprekkpanel)</b>	VANN	SEKUNDÆRT:
TAKFORM	<b>Saltak</b>	BAD	<b>Ikke innlagt</b>
TAKTEKKING	<b>Krum tegl</b>	TOALET	TYPE:
			ANTALL:

VINDUER		DEKOR INNSKRIPSJONER	
DØRER		INTERIØR	

BYGGEÅR	ÅR	MERKNAD
TILBYGGING OMBYGGING FLYTTING	ÅR	ENDRING

VEDLIKEHOLDS- TILSTAND	TILSTAND: ÅR:	I GOD STAND	BEGYNNENDE FORFALL	FRAMSKREDET FORFALL	RUIN	EVT. FORFALLSÅRSÅK
	<b>1991</b>	<b>x</b>				<b>malingslitt</b>

FARGESKJEMA	OPPRINNELIG	NAVERENDE	FRAMTIDIG	BYGGHERRE <b>NSB</b>
UTVENDIG VEGG	<b>red</b>	<b>svært falmet</b>		ARKITEKT
VINDSKIER				BYGGMESTER
GERIKTER				BYGNINGSTYPE
VINDUER				STILPREG
DØRER	<b>oker</b>	<b>svært falmet</b>		
HJØRNEBORD				

TEGNINGER (ARKIVHENVISNING)	
ELDRE FOTOGRAF.	

ANDRE OPPLYSNINGER	UTGITT	DATO <b>mai 91</b>	REGISTR.	DATO <b>20.06.91</b>
	RETTELSES- BLAD	NR	INNFØRT DEN	AV
		NR	INNFØRT DEN	AV
		NR	INNFØRT DEN	AV








# NSB - REGISTRERING AV BYGNINGER

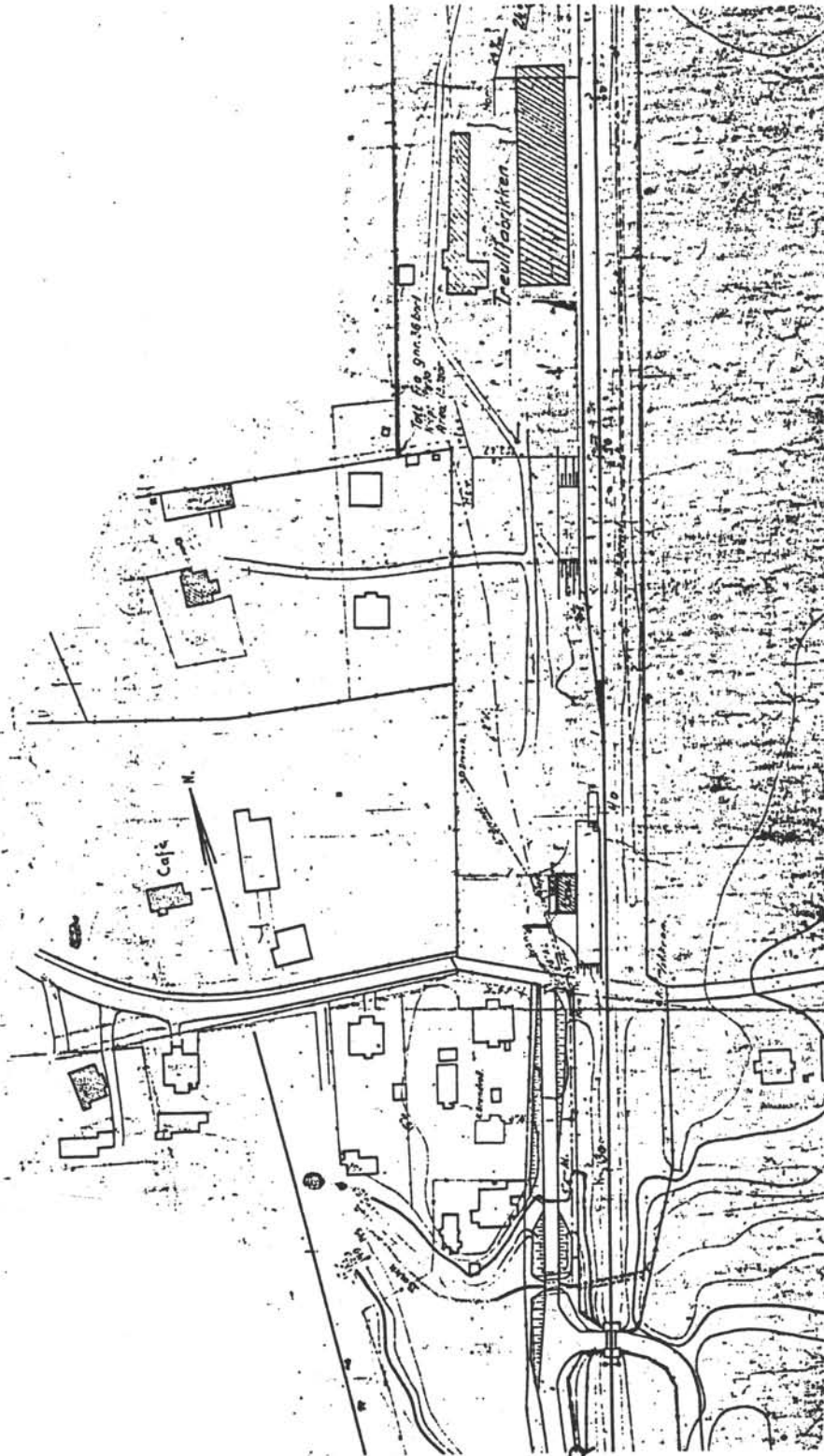
ORIGIN:  
REVIDERT:

STASJONSNR <b>0402</b>		STASJON/STREKNING/ANLEGG <b>BRANDVAL STASJON</b>				BANE/BILROUTE <b>KONGSVINGER - ELVERUM (SOLBRANEN)</b>				DISTRIKT <b>OSLO</b>		
BYGN NR	KILOMETER	BYGNINGSTYPE	ADRESSE	MATRIKkel GNR BNR	BEBYGD AREAL	ETG	BRUTTO GOLVFLATE	HOVED- MATERIALE	BYGGEGAR	TEGNINGER ARKIVNR	MERKNAD	EGET SKJEMA
1	116,38	Ekspedisjonsbygning	2263 Brandval	106/22	66	1	61	tre	1893		obj 613105	X



FRA  
KONGSVINGER

TIL FLISA



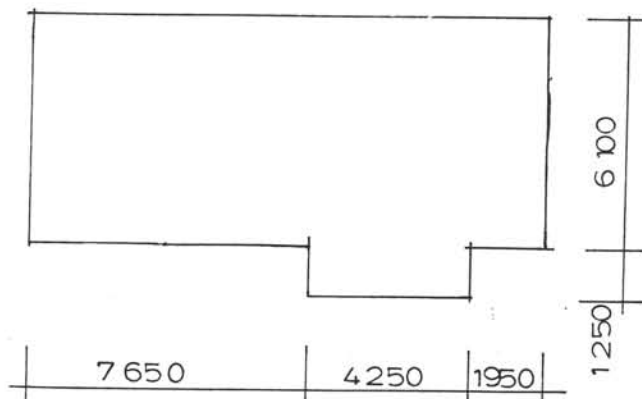
SITUASJONS-	BRANDVAL ST.
KART OVER:	
BAK-	KONGSVINGER - FLISERUM
STREKNING:	
MÅLESTOKK:	1:2000 dato: 27.05.91
UTSNITT AV	
LINJEKART NR.:	
BUSSHOLDEPLASS I DIREKTE	JA <input type="radio"/> NEI <input type="radio"/>
TILKRYTNING TIL STASJONEN?	JA <input type="radio"/> NEI <input type="radio"/>
DROBBEHOLDEPLASS I DIREKTE	JA <input type="radio"/> NEI <input type="radio"/>
TILKRYTNING TIL STASJONEN?	JA <input type="radio"/> NEI <input type="radio"/>



# NSB - REGISTRERING AV BYGNINGER

Bak/Had 0703.79

NAVN BYGNINGENS ART	<b>BRANDVAL STASJON EKSPEDISJONSBYGNING</b>	STASJONSNR. <b>0402</b>	BYGN. NR. <b>1</b>
BANESTREKNING	<b>Kongsvinger-Elverum (Solørbanen)</b>	KILOMETER <b>116,38</b>	
KOMMUNE, MATR. NR.	<b>0402 Kongsvinger</b>	GÅRD NR. <b>106</b>	BRUKS NR. <b>20</b>
ADRESSE	<b>2263 Brandval</b>	DISTRIKT <b>Oslo</b>	



TEGNINGEN VISER: **Målskisse**

OPPRINNELIG BRUKSFORMÅL	PRIMÆRT <b>Ekspedisjonslokale</b>	SEKUNDÆRT <b>Godshus</b>	
NÅVÆRENDE BRUKSFORMÅL	PRIMÆRT <b>Hvilebu, lager for b. avd.</b>	SEKUNDÆRT	ANTALL LEILIGHETER: <b>0</b>
FORHOLD TIL ANDRE HUS	<b>Frittst. selvstendig hus</b>		
FYSISK MILJØ- SAMMENHENG	<b>Spredte hus</b>		
			ANTALL OVERNATTINGSROM: <b>0</b>

VERNEVERDI	<input type="checkbox"/> PRIO- RITERT	BYGNINGEN PRIORITERES SPESIELT SOM BEVA- RINGSOBJEKT (EVT. INTERN NSB-FREDNING)	<input type="checkbox"/> BYGNINGEN ER FREDET I MEDHOLD AV LOV OM KULTURMINNER
	<input type="checkbox"/> HØY	ENDRINGER SKAL IKKE FORETAS FØR ARKITEKTKONTORET HAR GODKJENT PLANENE. DETTE GJELDER OGSÅ UTSKIFTING AV DØRER, VINDUER, KLEDNING, TAKTEKKING OSV.	
	<input checked="" type="checkbox"/> MIDDELS		
	<input type="checkbox"/> LAV	ENDRINGER KAN FORETAS UTEN GODKJENNING FRA ARKITEKTKONTORET. DET HENVISES TIL GENE- RELLE RÅD OG RETNINGSLINJER.	
	<input type="checkbox"/> INGEN		

DIMENSJONER	HOVEDÅL M	<b>11 x 6</b>	BEBYGD AREAL M <sup>2</sup>	<b>66</b>	ANTALL ETASJER	<b>1</b>	BRUTTO GOLVAREAL M <sup>2</sup>	<b>61</b>
-------------	--------------	---------------	--------------------------------	-----------	-------------------	----------	------------------------------------	-----------

BYGNINGSDEL	TYPE, KONSTRUKSJON	INSTALLASJON	MERKNAD
FUNDAMENT	<b>Naturstein, pillarer, betong</b>	SKORSTEIN	STK. <b>1</b>
KJELLER UNDERETASJE	<b>Åpen</b>	ELEKTRISITET	<b>Innlagt</b>
YTTERVEGG	<b>Reisverk</b>	OPPVARMING	PRIMÆRT: <b>El.</b> SEKUNDÆRT: <b>Ved</b>
FASADEKLEDNING	<b>Stående faspanel</b>	VANN	<b>Ikke innlagt</b>
TAKFORM	<b>Saltak</b>	BAD	
TAKTEKKING	<b>Flat tegl</b>	TOALETT	TYPE: ANTALL: <b>0</b>

VINDUER	<b>Ingen</b>	DEKOR INNSKRIPSJONER	
DØRER	<b>Nye inngangsdører b. avd. hvileroom</b>	INTERIØR	

BYGGEÅR	ÅR	MERKNAD
	<b>1895</b>	
TILBYGGING OMBYGGING FLYTTING	ÅR	ENDRING

VEDLIKEHOLDS- TILSTAND	TILSTAND: ÅR:	I GOD STAND	BEGYNNENDE FORFALL	FRAMSKREDET FORFALL	RUIN	EVT. FORFALLSÅRSÅK
	<b>1991</b>	<b>x</b>				

FARGESKJEMA	OPPRINNELIG	NAVÆRENDE	FRAMTIDIG	BYGGHERRE <b>NSB</b>
UTVENDIG VEGG		<b>1A2</b>		ARKITEKT <b>Paul A. Due</b>
VINDSKIER		<b>1A2</b>		BYGGMESTER
GERIKTER		<b>1B1</b>		BYGNINGSTYPE
VINDUER		<b>1A2</b>		STILPREG
DØRER		<b>1B1</b>		
HJØRNEBORD				

TEGNINGER (ARKIVHENVISNING)	
ELDRE FOTOGRAF.	

ANDRE OPPLYSNINGER	UTGITT	DATO <b>mai 91</b>	REGISTR.	DATO <b>27.05.90</b>
	RETTELSES- BLAD	NR	INNFØRT DEN	AV
		NR	INNFØRT DEN	AV
	NR	INNFØRT DEN	AV	







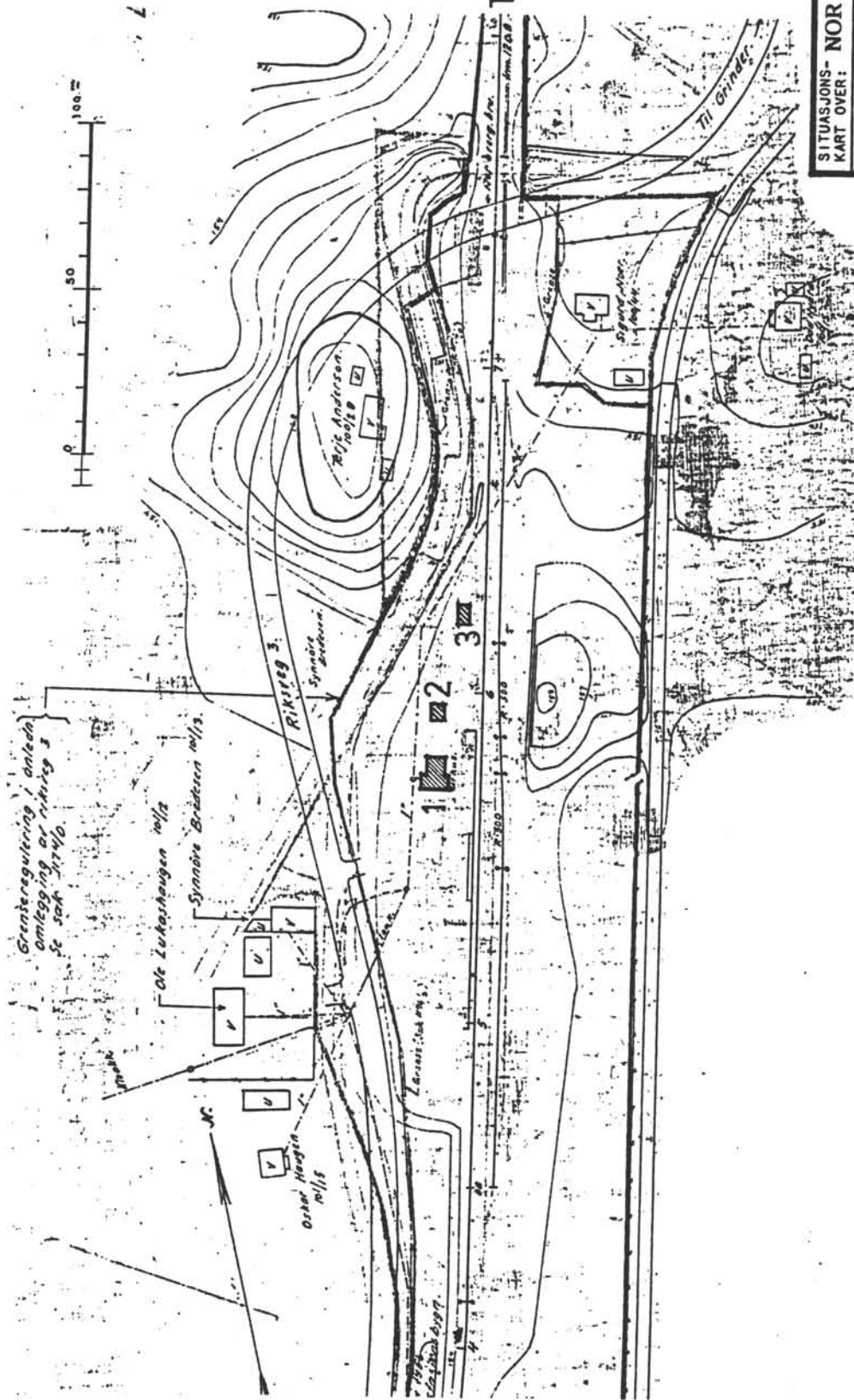
# NSB · REGISTRERING AV BYGNINGER

BYGNING  
REVIDERT:

STASJONSNR <b>0403</b>	STASJON/STREKNING/ANLEGG <b>NDR STASJON</b>	BANE/BILRUTE <b>KONGBVINSER - ELVERUM (SOLØRBAKKEN)</b>	DISTRIKT <b>08LD</b>
---------------------------	--	--	-------------------------

BYGN NR	KILOMETER	BYGNINGSTYPE	ADRESSE	MATRIKEL GNR BNR	BEBYGD AREAL	ETG	BRUTTO GOLVFLATE	HOVED-MATERIALE	BYGGEAR	TEGNINGER ARKIVNR.	MERKNAD	EGET SKIEMA
1	120, 58	Uthus, bryggerhus		101/8	75	2	103	Laft	1893		obj 613130	X
2	120, 60	Vedbu		101/8		1		tre	1893			X
3	120, 60	Redskapsbu		101/8		1		tre				





TIL  
BRANDVAL

TIL GRINDER

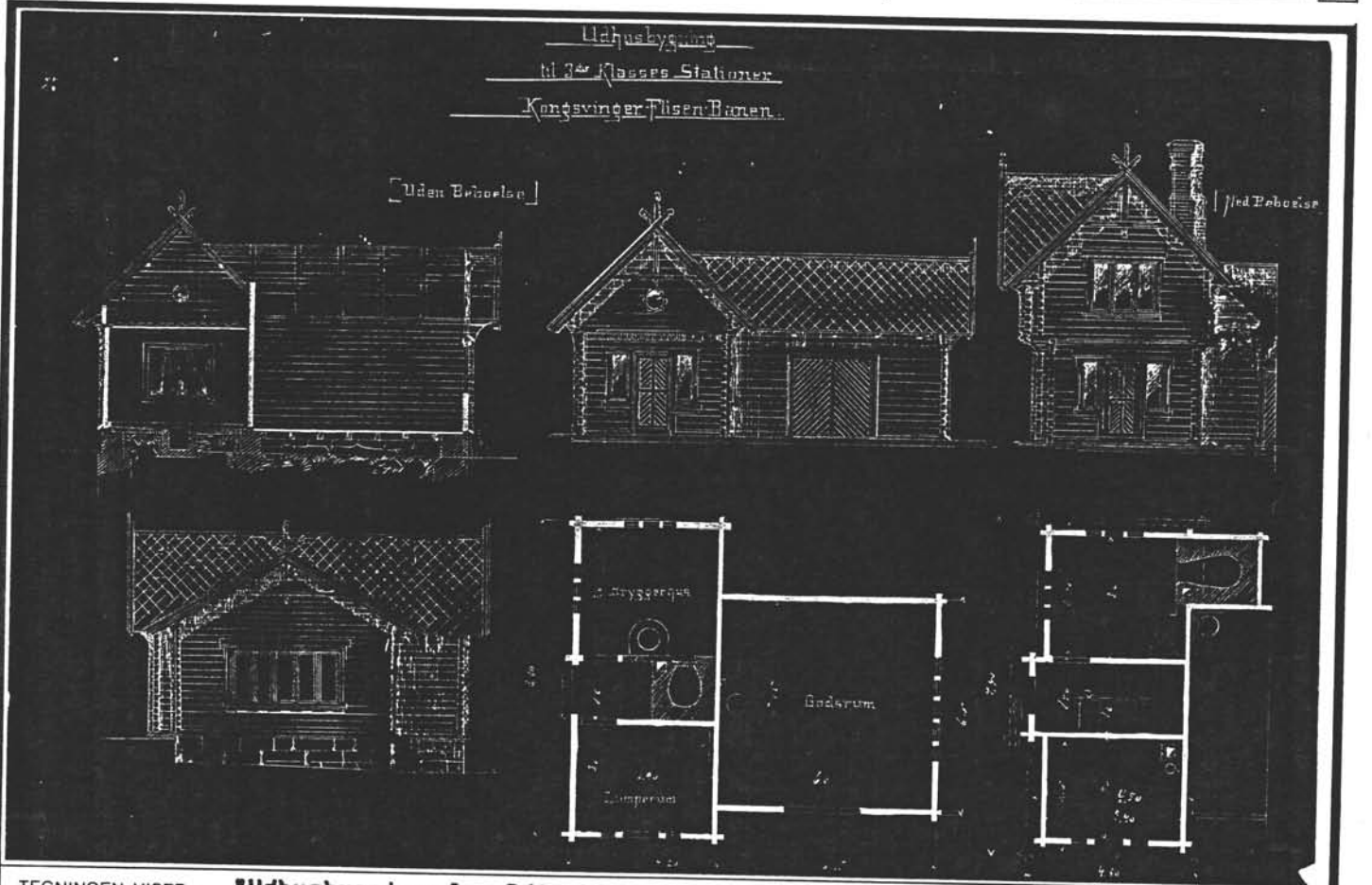
SITUASJONS- NOR STASJON	
KART OVER:	KONGSVINGER-ELVERUM
BANE- STREKING:	
MÅLSTOKK: 1 : 2000	DATE: 27.05.91
UTBUTT AV LINJEKART NR. 1	
BUSHOLDEPLASS I DIREKTE TILKNYTNING TIL STASJONEN?	JA <input type="checkbox"/> NEI <input type="checkbox"/>
DROGJEHOLDEPLASS I DIREKTE TILKNYTNING TIL STASJONEN?	JA <input type="checkbox"/> NEI <input type="checkbox"/>



# NSB · REGISTRERING AV BYGNINGER

Bak/Had 0703.79

NAVN BYGNINGENS ART	<b>NOR STASJON ILGODSBU/GODSHUS</b>	STASJONSNR. <b>0403</b>	BYGN NR. <b>1</b>
BANESTREKNING	<b>Kongsvinger-Elverum (Solørbanen)</b>	KILOMETER <b>120,60</b>	
KOMMUNE, MATR. NR.	<b>0402 Kongsvinger</b>	GÅRDSNR. <b>101</b>	BRUKSNR. <b>8</b>
ADRESSE		DISTRIKT <b>Oslo</b>	



TEGNINGEN VISER: **"Udhusbygning for 3die kl. stationer"**

OPPRINNELIG BRUKSFORMÅL	PRIMÆRT <b>Ilgodsbu, godshus</b>	SEKUNDÆRT <b>Boligrom i 2. etg.</b>
NÅVERENDE BRUKSFORMÅL	PRIMÆRT <b>Hvilerom for b. avd.</b>	SEKUNDÆRT <b>ANTALL LEILIGHETER: 0 ANTALL OVERNATTINGSROM: 2</b>
FORHOLD TIL ANDRE HUS	<b>Frittst. selvstendig hus</b>	
FYSISK MILJØ- SAMMENHENG	<b>Få hus</b>	

VERNEVERDI	<input type="checkbox"/> PRIMÆRT	BYGNINGEN PRIORITERES SPESIELT SOM BEVARINGSOBJEKT (EVT. INTERN NSB-FREDNING)	<input type="checkbox"/> BYGNINGEN ER FREDET I MEDHOLD AV LOV OM KULTURMINNER
	<input checked="" type="checkbox"/> HØY	ENDRINGER SKAL IKKE FORETAS FØR ARKITEKTKONTORET HAR GODKJENT PLANENE. DETTE GJELDER OGSÅ UTSKIFTING AV DØRER, VINDUER, KLEDNING, TAKTEKKING OSV.	
	<input type="checkbox"/> MIDDELS		
	<input type="checkbox"/> LAV		
	<input type="checkbox"/> INGEN	ENDRINGER KAN FORETAS UTEN GODKJENNING FRA ARKITEKTKONTORET. DET HENVISES TIL GJENNELLE RÅD OG RETNINGSLINJER.	

DIMENSJONER	HOVEDMÅL M <b>7,5 x 10</b>	BEBYGD AREAL M <sup>2</sup> <b>75</b>	ANTALL ETASJER <b>2</b>	BRUTTO GOLVAREAL M <sup>2</sup> <b>103</b>
-------------	-------------------------------	--	----------------------------	---

BYGNINGSDEL	TYPE, KONSTRUKSJON	INSTALLASJON	MERKNAD
FUNDAMENT	<b>Fuget natursteinsringmur. Tegl</b>	SKORSTEIN	STK. <b>1</b>
KJELLER UNDERETASJE	<b>Kryperom, treoverdekning</b>	ELEKTRISITET	<b>Innlagt</b>
YTTERVEGG	<b>Tømmerlaft.</b>	OPPVARMING	PRIMÆRT: <b>E1.</b> SEKUNDÆRT:
FASADEKLEDNING	<b>Ingen</b>	VANN	<b>Innlagt</b>
TAKFORM	<b>Saltak</b>	BAD	
TAKTEKKING	<b>Krum tegl</b>	TOALETT	TYPE: ANTALL: <b>0</b>

VINDUER	<b>Nye vinduer 1. etg. mot plattform</b>	DEKOR INNSKRIPSJONER	
DØRER	<b>Ny dør 1. etg. mot plattform</b>	INTERIØR	

BYGGEÅR	ÅR <b>1893</b>	MERKNAD
TILBYGGING OMBYGGING FLYTTING	ÅR	ENDRING

VEDLIKEHOLDS- TILSTAND	TILSTAND: ÅR:	I GOD STAND	BEGYNNENDE FORFALL	FRAMSKREDET FORFALL	RUIN	EVT. FORFALLSÅRSÅK
	<b>1991</b>		<b>x</b>			<b>dårlige takrenner</b>

FARGESKJEMA	OPPRINNELIG	NÅVÆRENDE	FRAMTIDIG	BYGGHØRRE <b>NSB</b>
UTVENDIG VEGG		<b>tjære</b>		ARKITEKT <b>Paul A. Due</b>
VINDSKIER		<b>OC6</b>		BYGGMESTER
GERIKTER		<b>9C6</b>		BYGNINGSTYPE
VINDUER		<b>30B3</b>		STILPREG
DØRER		<b>30B3</b>		
HJØRNEBORD				
<b>LAFTEHODER</b>		<b>9C6</b>		

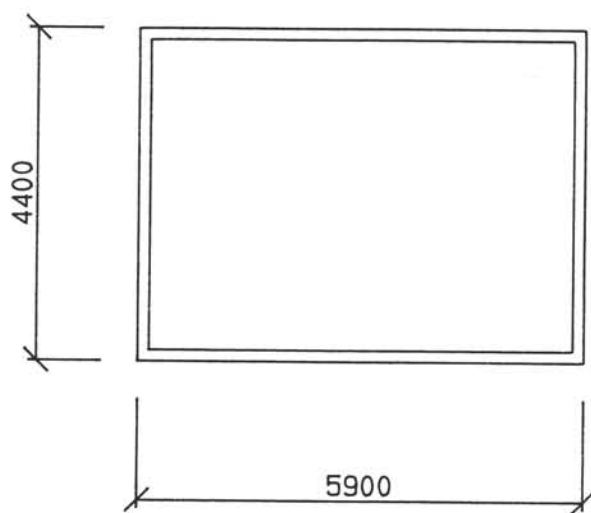

TEGNINGER (ARKIVHENVISNING)	
ELDRE FOTOGRAF:	<b>NSB ark. kontor: B 158</b>

ANDRE OPPLYSNINGER	UTGITT	DATO <b>mai 91</b>	REGISTR.	DATO <b>27.05.91</b>
	RETTELSES- BLAD	NR	INNFØRT DEN	AV
		NR	INNFØRT DEN	AV
		NR	INNFØRT DEN	AV

# NSB · REGISTRERING AV BYGNINGER

Bak/Had 070379

NAV BYGNINGENS ART	<b>NOR STASJON VEDBU</b>	STASJONSNR. <b>0403</b>	BYGN. NR. <b>2</b>
BANESTREKNING	<b>Kongsvinger-Elverum (Solerbanen)</b>	KILOMETER <b>120,60</b>	
KOMMUNE, MATR. NR.	<b>0402 Kongsvinger</b>	GÅRDSNR. <b>101</b>	BRUKSNR. <b>8</b>
ADRESSE		DISTRIKT <b>Oslo</b>	



NOR  
VEDBU 1:100

TEGNINGEN VISER:

MÅLSKISSE

OPPRINNELIG BRUKSFØRMÅL	PRIMÆRT <b>Vedbu</b>	SEKUNDÆRT	
NÅVÆRENDE BRUKSFØRMÅL	PRIMÆRT <b>Vedbu</b>	SEKUNDÆRT	ANTALL LEILIGHETER: <b>0</b> ANTALL OVERNATTINGSROM: <b>0</b>
FORHOLD TIL ANDRE HUS	<b>Frittst. selvstendig hus</b>		
FYSISK MILJØ- SAMMENHENG	<b>Få hus</b>		

VERNEVERDI	<input type="checkbox"/> PRIO- RITERT	BYGNINGEN PRIORITERES SPESIELT SOM BEVA- RINGSOBJEKT (EVT. INTERN NSB-FREDNING)	<input type="checkbox"/> BYGNINGEN ER FREDET I MEDHOLD AV LOV OM KULTURMINNER
	<input type="checkbox"/> HØY	ENDRINGER SKAL IKKE FORETAS FØR ARKITEKTKONTORET HAR GODKJENT PLANENE. DETTE GJELDER OGSÅ UTSKIFTING AV DØRER, VINDUER, KLEDNING, TAKTEKKING OSV.	
	<input checked="" type="checkbox"/> MIDDELS		
	<input type="checkbox"/> LAV	ENDRINGER KAN FORETAS UTEN GODKJENNING FRA ARKITEKTKONTORET. DET HENVISES TIL GENE- RELLE RÅD OG RETNINGSLINJER.	
	<input type="checkbox"/> INGEN		

DIMENSJONER	HOVEDMÅL M <b>5,9 x 4,4</b>	BEBYGD AREAL M <sup>2</sup>	ANTALL ETASJER <b>1</b>	BRUTTO GOLVAREAL M <sup>2</sup>
-------------	--------------------------------	--------------------------------	----------------------------	------------------------------------

BYGNINGSDEL	TYPE, KONSTRUKSJON	INSTALLASJON	MERKNAD
FUNDAMENT	<b>Natursteinspillarer</b>	SKORSTEIN	STK <b>0</b>
KJELLER UNDERETASJE	<b>Oppfylt</b>	ELEKTRISITET	<b>Innlagt</b>
YTTERVEGG	<b>Reisverk</b>	OPPVARMING	PRIMÆRT: SEKUNDÆRT:
FASADEKLEDNING	<b>Åpen stående bord</b>	VANN	<b>Ikke innlagt</b>
TAKFORM	<b>Saltak</b>	BAD	TYPE:
TAKTEKKING	<b>Krum tegl</b>	TOALETT	ANTALL: <b>0</b>

VINDUER		DEKOR INNSKRIPSJONER	
DØRER	<b>Ingen</b>	INTERIØR	

BYGGEÅR	ÅR <b>1893</b>	MERKNAD
TILBYGGING OMBYGGING FLYTTING	ÅR	ENDRING <b>Innbygget privat</b>

VEDLIKEHOLDS- TILSTAND	TILSTAND: ÅR:	I GOD STAND	BEGYNNENDE FORFALL	FRAMSKREDET FORFALL	RUIN	EVT. FORFALLSÅRSÅK
	<b>1991</b>		<b>x</b>			<b>dårlige takrenner</b>

FARGESKJEMA	OPPRINNELIG	NÅVERENDE	FRAMTIDIG	BYGGHERRE <b>NSB</b>
UTVENDIG VEGG		<b>9C6</b>		ARKITEKT <b>Paul A. Due</b>
VINDSKIER		<b>3A3</b>		BYGGMESTER
GERIKTER				BYGNINGSTYPE
VINDUER				STILPREG
DØRER		<b>9C6</b>		
HJØRNEBORD				

TEGNINGER (ARKIVHENVISNING)	
ELDRE FOTOGRAF.	

ANDRE OPPLYSNINGER	UTGITT	DATO <b>mai 91</b>	REGISTR.	DATO <b>20.06.91</b>
	RETTELSES- BLAD	NR	INNFORT DEN	AV
		NR	INNFORT DEN	AV
		NR	INNFORT DEN	AV





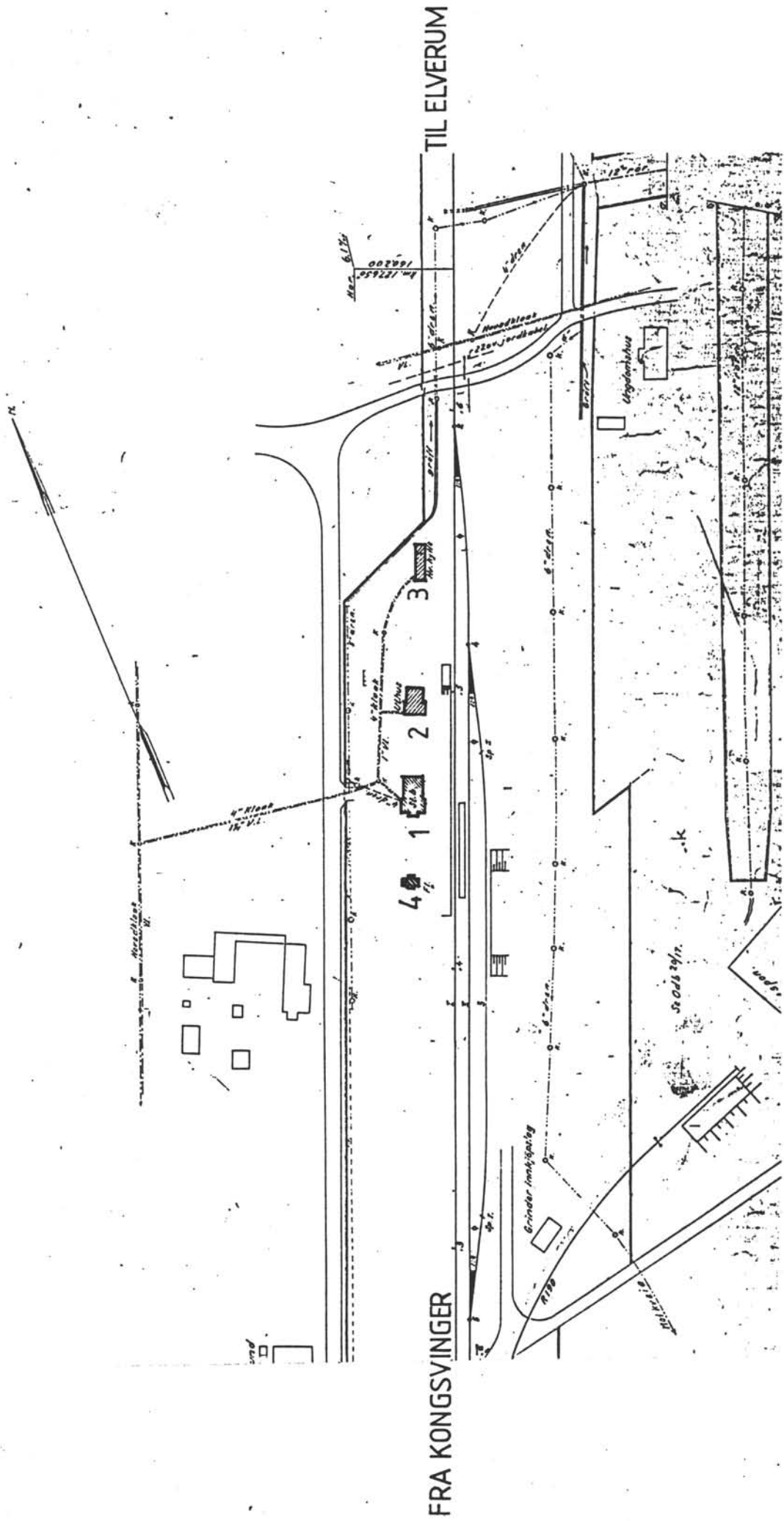


# NSB · REGISTRERING AV BYGNINGER

ORIGINT:  
REVIDERT:

STASJONSNR 0404		STASJON/STREKNING/ANLEGG BRINDER STASJON		BANE/BILROUTE KONSBYVINGER - ELVERUM (SOLBRÅNEN)		DISTRIKT OSLO						
BYGN NR	KILOMETER	BYGNINGSTYPE	ADRESSE	MATRIKSEL GNR BNR	BEBYGD AREAL	ETG	BRUTTO GOLVFLATE	HOVED- MATERIALE	BYGGEAR	TEGNINGER ARKIVNR	MERKNAD	EGET SKEIWA
1	127,46	Stasjonsbygning	2264 Brinder	46/31	98	2	209	1aft	1893		obj 613106	X
2	127,50	Godshus (bryggerhus)	"	46/31	75	14	103	1aft	1893		obj 613108	X
3		Hvilebrakke	"	46/31	36	1	36	tre			obj 613107	X
4		Privét	"	46/31		1		tre	1893			






FRA KONGSVINGER

TIL ELVERUM

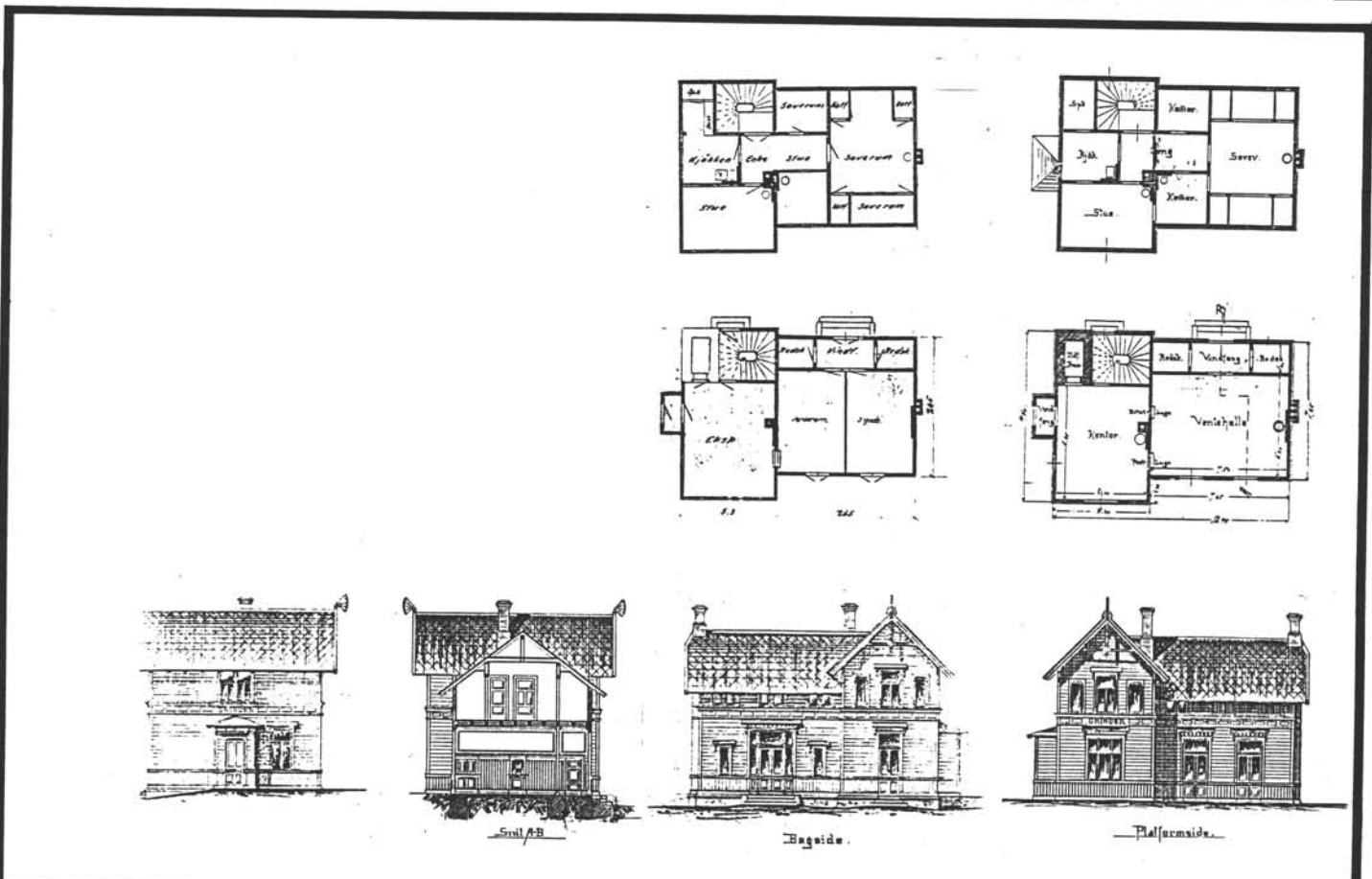
SITUASJONS-	
KART OVER: GRINDER ST.	
BANE-	KONGSVINGER ELVERUM
STREKNING:	
MÅLESTOKK:	1:2000 DATO: 27.05.91
UTBRITT AV	
LINJEKART NR. 1	
BUSHOLDEPLASS I DIREKTE	<input type="checkbox"/> JA <input type="checkbox"/> NEI
FILLENYNING TIL STASJONEN?	<input type="checkbox"/> JA <input type="checkbox"/> NEI
FORBEHOLDEPLASS I DIREKTE	<input type="checkbox"/> JA <input type="checkbox"/> NEI
FILLENYNING TIL STASJONEN?	<input type="checkbox"/> JA <input type="checkbox"/> NEI



# NSB - REGISTRERING AV BYGNINGER

Bak/Had 0703.79

NAVN BYGNINGENS ART	<b>GRINDER STASJONSBYGNING</b>	STASJONSNR. <b>0404</b>	BYGN. NR. <b>1</b>
BANESTREKNING	<b>Kongsvinger-Elverum (Solerbanen)</b>	KILOMETER <b>127,46</b>	
KOMMUNE, MATR. NR.	<b>0423 Grue</b>	GÅRDSNR. <b>46</b>	BRUKNR. <b>31</b>
ADRESSE	<b>2264 Grinder</b>	DISTRIKT <b>Oslo</b>	



TEGNINGEN VISER: **Kopi av blyantoriginal tegnet på kartong 3/4-52**

**Mål 1:400**

OPPRINNELIG BRUKSFORMÅL	PRIMÆRT <b>Stasjonsbygning</b>	SEKUNDÆRT <b>Bolig</b>	
NÅVÆRENDE BRUKSFORMÅL	PRIMÆRT <b>Postkontor</b>	SEKUNDÆRT <b>Bolig</b>	ANTALL LEILIGHETER: <b>1</b>
FORHOLD TIL ANDRE HUS	<b>Frittst. del av anlegg</b>		
FYSISK MILJØ- SAMMENHENG	<b>Mindre tettsted</b>		
			ANTALL OVERNATTINGSROM: <b>0</b>

VERNEVERDI	<input checked="" type="checkbox"/> <b>PRIORITERT</b>	BYGNINGEN PRIORITERES SPESIELT SOM BEVARINGSOBJEKT (EVT. INTERN NSB-FREDNING)	<input type="checkbox"/> BYGNINGEN ER FREDET I MEDHOLD AV LOV OM KULTURMINNER
	<input type="checkbox"/> <b>HØY</b>	ENDRINGER SKAL IKKE FORETAS FØR ARKITEKTKONTORET HAR GODKJENT PLANENE. DETTE GJELDER OGSÅ UTSKIFTING AV DØRER, VINDUER, KLEDNING, TAKTEKKING OSV.	
	<input type="checkbox"/> <b>MIDDELS</b>		
	<input type="checkbox"/> <b>LAV</b>		
	<input type="checkbox"/> <b>INGEN</b>		
		ENDRINGER KAN FORETAS UTEN GODKJENNING FRA ARKITEKTKONTORET. DET HENVISES TIL GENERELLE RÅD OG RETNINGSLINJER.	

DIMENSJONER	HOVEDÅL M	<b>13 x 7,5</b>	BEBYGD AREAL M <sup>2</sup>	<b>98</b>	ANTALL ETASJER	<b>2</b>	BRUTTO GOLVAREAL M <sup>2</sup>	<b>209</b>
-------------	--------------	-----------------	--------------------------------	-----------	-------------------	----------	------------------------------------	------------

BYGNINGSDEL	TYPE, KONSTRUKSJON	INSTALLASJON	MERKNAD
FUNDAMENT	<b>Fuget gråsteinsringmur Teglstein murkrone</b>	SKORSTEIN	STK <b>2</b>
KJELLER UNDERETASJE	<b>Ganghøyde, treoverdekning Kryperom, tegloverdekning</b>	ELEKTRISITET	<b>Innlagt</b>
YTTERVEGG	<b>Tømmerlaft</b>	OPPVARMING	PRIMÆRT: <b>El.</b> SEKUNDÆRT:
FASADEKLEDNING	<b>Stående staffpanel</b>	VANN	<b>Innlagt</b>
TAKFORM	<b>Vanlig saltak, halvvalm</b>	BAD	
TAKTEKING	<b>Krum tegl</b>	TOALETT	TYPE: <b>WC</b> ANTALL: <b>2</b>

VINDUER	<b>Enkelte forandringer venterom et vindu 2. etg. fylt igjen</b>	DEKOR INNSKRIPSJONER	
DØRER	<b>Ny inngang leilighet Ny inngang venterom</b>	INTERIØR	<b>Deler av venterom med brystning intakt.</b>

BYGGEÅR	ÅR <b>1893</b>	MERKNAD	
TILBYGGING OMBYGGING FLYTTING	ÅR	ENDRING	<b>Ombygging til postkontor</b>

VEDLIKEHOLDS- TILSTAND	TILSTAND: ÅR:	I GOD STAND	BEGYNNENDE FORFALL	FRAMSKREDET FORFALL	RUIN	EVT. FORFALLSÅRSÅK
	<b>1991</b>	<b>x</b>				

FARGESKJEMA	OPPRINNELIG	NAVERENDE	FRAMTIDIG	BYGGHERRE <b>NSB</b>
UTVENDIG VEGG		<b>hvit</b>		ARKITEKT <b>Paul A. Due</b>
VINDSKIER		<b>hvit</b>		BYGGMESTER
GERIKTER		<b>hvit</b>		BYGNINGSTYPE
VINDUER		<b>hvit</b>		STILPREG
DØRER		<b>23D5 gråblå</b>		
HJØRNEBORD				
<b>BRYSTN PANEL</b>		<b>23D5 gråblå</b>		

TEGNINGER (ARKIVHENVISNING)	
ELDRE FOTOGRAF.	

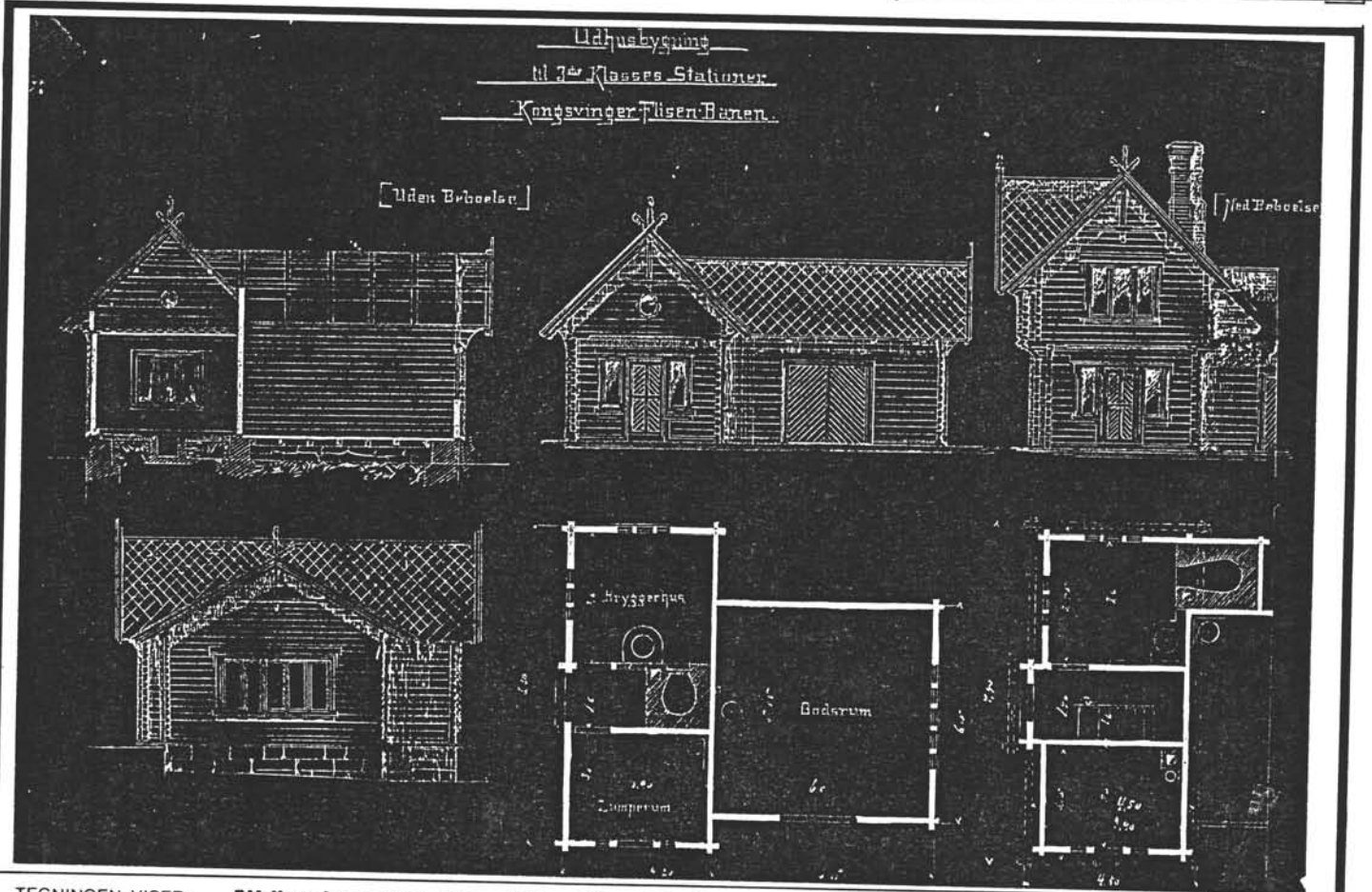

ANDRE OPPLYSNINGER	UTGITT	DATO <b>mai 91</b>	REGISTR.	DATO <b>27.05.91</b>
	RETTELSES- BLAD	NR	INNFORT DEN	AV
		NR	INNFORT DEN	AV
		NR	INNFORT DEN	AV



# NSB · REGISTRERING AV BYGNINGER

Bak/Had 070379

NAVN BYGNINGENS ART	<b>GRINDER STASJON GODSHUS (BRYGGERHUS)</b>	STASJONSNR. <b>0404</b>	BYGN NR. <b>2</b>
BANESTREKNING	<b>Kongsvinger-Elverum (Solørbanen)</b>	KILOMETER <b>127,50</b>	
KOMMUNE, MATR. NR.	<b>0423 Grue</b>	GÅRDSNR. <b>46</b>	BRUKSNR. <b>31</b>
ADRESSE	<b>2264 Grinder</b>	DISTRIKT <b>Oslo</b>	



TEGNINGEN VISER: **"Udhusbygning for 3die kl. Stationer"**

OPPRINNELIG BRUKSFØRMÅL	PRIMÆRT <b>Godshus, ilgodsbu</b>	SEKUNDÆRT <b>Bryggerhus, boligrom i 2. etg.</b>	
NAVÆRENDE BRUKSFØRMÅL	PRIMÆRT <b>1. etg benyttes av 4 H</b>	SEKUNDÆRT <b>2. etg. står ubenyttet</b>	ANTALL LEILIGHETER: <b>0</b>
FORHOLD TIL ANDRE HUS	<b>Frittst. del av anlegg</b>		
FYSISK MILJØ- SAMMENHENG	<b>Mindre tettsted</b>		

VERNEVERDI	<input checked="" type="checkbox"/> Prio-ritert	BYGNINGEN PRIORITERES SPESIELT SOM BEVARINGSOBJEKT (EVT. INTERN NSB-FREDNING)	<input type="checkbox"/> BYGNINGEN ER FREDET I MEDHOLD AV LOV OM KULTURMINNER
	<input type="checkbox"/> Høy	ENDRINGER SKAL IKKE FORETAS FØR ARKITEKTKONTORET HAR GODKJENT PLANENE. DETTE GJELDER OGSÅ UTSKIFTING AV DØRER, VINDUER, KLEDNING, TAKTEKKING OSV.	
	<input type="checkbox"/> Middels		
	<input type="checkbox"/> Lav		
	<input type="checkbox"/> Ingen	ENDRINGER KAN FORETAS UTEN GODKJENNING FRA ARKITEKTKONTORET. DET HENVISES TIL GENERELLE RÅD OG RETNINGSLINJER.	

DIMENSJONER	HOVED'IAL M	<b>10 x 7,5</b>	BEBYGD AREAL M <sup>2</sup>	<b>75</b>	ANTALL ETASJER	BRUTTO GOLVAREAL M <sup>2</sup>	<b>103</b>
-------------	----------------	-----------------	--------------------------------	-----------	-------------------	------------------------------------	------------

BYGNINGSDEL	TYPE, KONSTRUKSJON	INSTALLASJON	MERKNAD
FUNDAMENT	<b>Fuget natursteinsringmur</b>	SKORSTEIN	STK. <b>1</b>
KJELLER UNDERETASJE	<b>Kryperom, teglgolv</b>	ELEKTRISITET	<b>Innlagt</b>
YTTERVEGG	<b>Tømmerlaft</b>	OPPVARMING	PRIMÆRT: <b>E1.</b> SEKUNDÆRT:
FASADEKLEDNING	<b>Ingen</b>	VANN	<b>Innlagt</b>
TAKFORM	<b>Saltak</b>	BAD	TYPE:
TAKTEKKING	<b>Krum tegl</b>	TOALET	ANTALL:

VINDUER		DEKOR INNSKRIPSJONER	
DØRER	<b>My port til godshus</b>	INTERIØR	

BYGGEÅR	ÅR	MERKNAD
TILBYGGING OMBYGGING FLYTTING	ÅR	ENDRING

VEDLIKEHOLDS- TILSTAND	TILSTAND: ÅR:	I GOD STAND	BEGYNNENDE FORFALL	FRAMSKREDET FORFALL	RUIN	EVT. FORFALLSÅRSÅK
	<b>1991</b>	<b>x</b>				

FARGESKJEMA	OPPRINNELIG	NAVÆRENDE	FRAMTIDIG	BYGGHERRE
UTVENDIG VEGG		<b>tjære</b>		<b>NSB</b>
VINDSKIER		<b>9C6</b>		ARKITEKT
GERIKTER		<b>9C6</b>		<b>Paul A. Due</b>
VINDUER		<b>30B3</b>		BYGGMESTER
DØRER		<b>30B3</b>		BYGNINGSTYPE
HJØRNEBORD				STILPREG
<b>LAFTEHODER</b>		<b>9C6</b>		

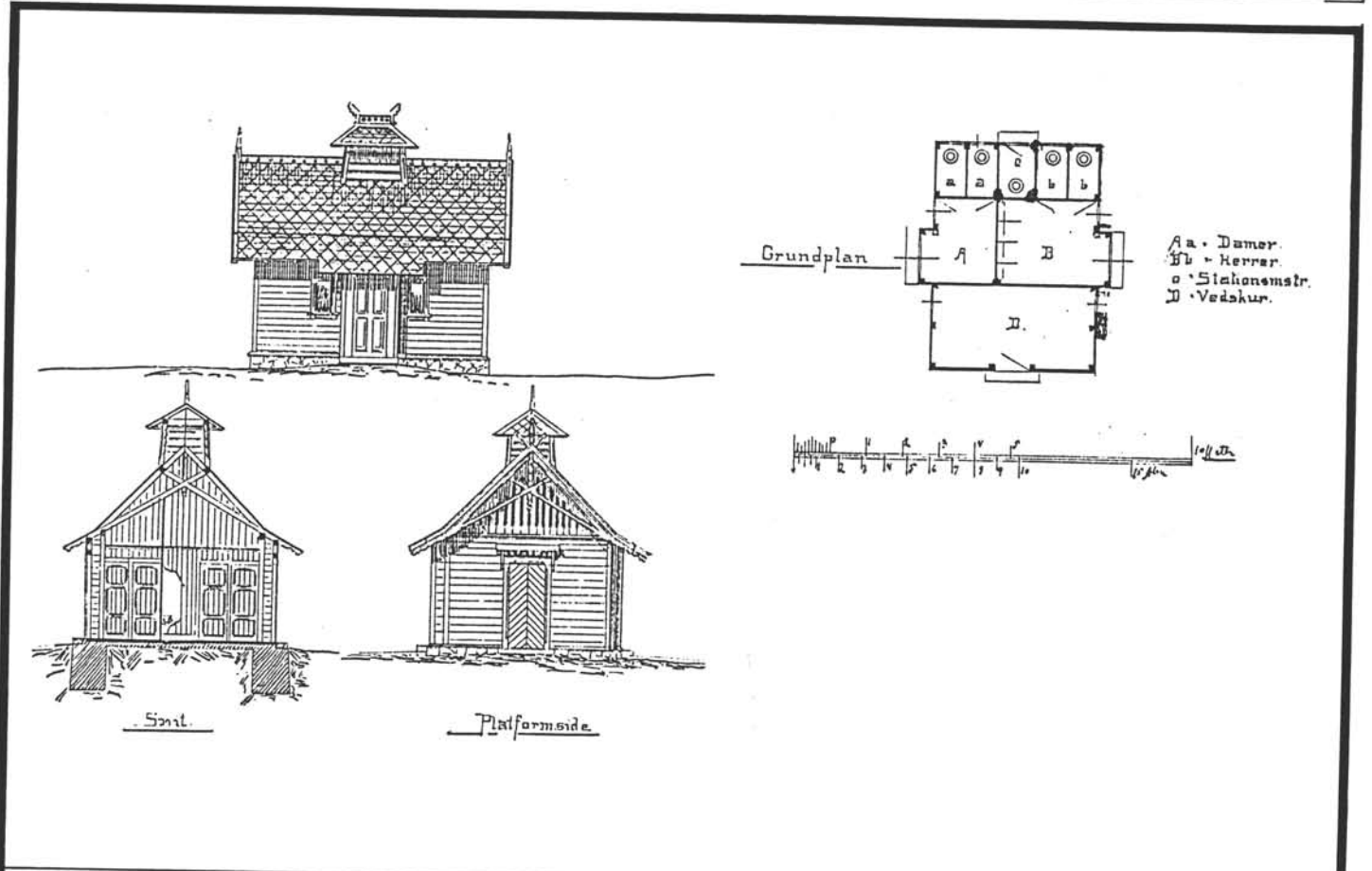
TEGNINGER (ARKIVHENVISNING)	
ELDRE FOTOGRAF.	<b>NSB ark. kontor B 158</b>

ANDRE OPPLYSNINGER	UTGITT	DATO <b>mai 91</b>	REGISTR.	DATO <b>27.05.91</b>
	RETTELSES- BLAD	NR	INNFORT DEN	AV
		NR	INNFORT DEN	AV
		NR	INNFORT DEN	AV

# NSB - REGISTRERING AV BYGNINGER

Bak/Had 0703.79

NAVN BYGNINGENS ART	<b>GRINDER STASJON PRIVÉT</b>	STASJONSNR. <b>0404</b>	BYGN.NR. <b>4</b>
BANESTREKNING	<b>Kongsvinger-Elverum (Solerbanen)</b>	KILOMETER <b>127,43</b>	
KOMMUNE.MATR.NR.	<b>0423 Grue</b>	GÅRDSNR. <b>46</b>	BRUKSNR. <b>31</b>
ADRESSE	<b>2264 Grinder</b>	DISTRIKT <b>Oslo</b>	



TEGNINGEN VISER:

Mål 1:200

OPPRINNELIG BRUKSFORMÅL	PRIMÆRT <b>Uteto, vedbu</b>	SEKUNDÆRT	
NÅVÆRENDE BRUKSFORMÅL	PRIMÆRT <b>Uteto</b> ½ parten benyttes som uthus for leieboer i st.bygn.	SEKUNDÆRT	ANTALL LEILIGHETER: <b>0</b>
FORHOLD TIL ANDRE HUS	<b>Frittst. del av anlegg</b>		
FYSISK MILJØ- SAMMENHENG	<b>Mindre tettsted</b>		

VERNEVERDI	<input checked="" type="checkbox"/> PRIO- RITERT	BYGNINGEN PRIORITERES SPESIELT SOM BEVA- RINGSOBJEKT (EVT. INTERN NSB-FREDNING)	<input type="checkbox"/> BYGNINGEN ER FREDET I MEDHOLD AV LOV OM KULTURMINNER
	<input type="checkbox"/> HØY	ENDRINGER SKAL IKKE FORETAS FØR ARKITEKTKONTORET HAR GODKJENT PLANENE. DETTE GJELDER OGSÅ UTSKIFTING AV DØRER, VINDUER, KLEDNING, TAKTEKKING OSV.	
	<input type="checkbox"/> MIDDELS		
	<input type="checkbox"/> LAV	ENDRINGER KAN FORETAS UTEN GODKJENNING FRA ARKITEKTKONTORET. DET HENVISES TIL GENE- RELLE RÅD OG RETNINGSLINJER.	
<input type="checkbox"/> INGEN			

DIMENSJONER	HOVEDMÅL M <b>6,5 x 4</b>	BEBYGD AREAL M <sup>2</sup>	ANTALL ETASJER <b>1</b>	BRUTTO GOLVAREAL M <sup>2</sup>
-------------	------------------------------	--------------------------------	----------------------------	------------------------------------

BYGNINGSDEL	TYPE, KONSTRUKSJON	INSTALLASJON	MERKNAD
FUNDAMENT	<b>Fuget natursteinsringmur teglstein</b>	SKORSTEIN	STK. <b>0</b>
KJELLER UNDERETASJE	<b>Oppfylt</b>	ELEKTRISITET	<b>Innlagt</b>
YTTERVEGG	<b>Bindingsverk</b>	OPPVARMING	PRIMÆRT: SEKUNDÆRT:
FASADEKLEDNING	<b>Liggende staffpanel</b>	VANN	<b>Ikke innlagt</b>
TAKFORM	<b>Saltak</b>	BAD	TYPE: <b>Kumdo</b>
TAKTEKING	<b>Krum tegl, papp (takrytter)</b>	TOALETT	ANTALL: <b>3</b>

VINDUER	<b>Ingen</b>	DEKOR INNSKRIPSJONER	
DØRER	<b>Ingen</b>	INTERIØR	

BYGGEÅR	ÅR <b>1893</b>	MERKNAD	
TILBYGGING OMBYGGING FLYTTING	ÅR	ENDRING	

VEDLIKEHOLDS- TILSTAND	TILSTAND: ÅR:	I GOD STAND	BEGYNNENDE FORFALL	FRAMSKREDET FORFALL	RUIN	EVT. FORFALLSÅRSÅK
	<b>1991</b>	<b>x</b>				

FARGESKJEMA	OPPRINNELIG	NÅVERENDE	FRAMTIDIG	BYGGHERRER <b>NSB</b>
UTVENDIG VEGG		<b>3A2</b>		ARKITEKT <b>Paul A. Due</b>
VINDSKIER		<b>3A2</b>		BYGGMESTER
GERIKTER		<b>3A2</b>		BYGNINGSTYPE <b>Type som Namnå, Arneberg</b>
VINDUER		<b>hvit</b>		STILPREG
DØRER		<b>hvit</b>		
HJØRNEBORD				


TEGNINGER (ARKIVHENVISNING)	
ELDRE FOTOGRAF.	<b>NSB ark. kontor BI 59</b>

ANDRE OPPLYSNINGER	UTGITT	DATO <b>mai 91</b>	REGISTR.	DATO <b>20.06.91</b>
	RETTELSES- BLAD	NR	INNFØRT DEN	AV
		NR	INNFØRT DEN	AV
	NR	INNFØRT DEN	AV	

# NSB - REGISTRERING AV BYGNINGER

UICHT:  
REVIDERT:


STASJONSNR	STASJON/STREKNING/ANLEGG GRINDER - KIRKENER	BANE/BILROUTE KONNSVINGER -- ELVERUM (SOLØRBAKEN)	DISTRIKT OSLØ									
BYGN NR	KILOMETER	BYGNINGSTYPE	ADRESSE	MATRIKKEL GNR BNR	BEBYGD AREAL	ETG	BRUTTO GOLVFLATE	HOVED- MATERIALE	BYGGEGAR	TEGNINGER ARKIVNR	MERKNAD	EGET SKJEMA



# NSB · REGISTRERING AV BYGNINGER

UTGITT:  
REVIDERT:

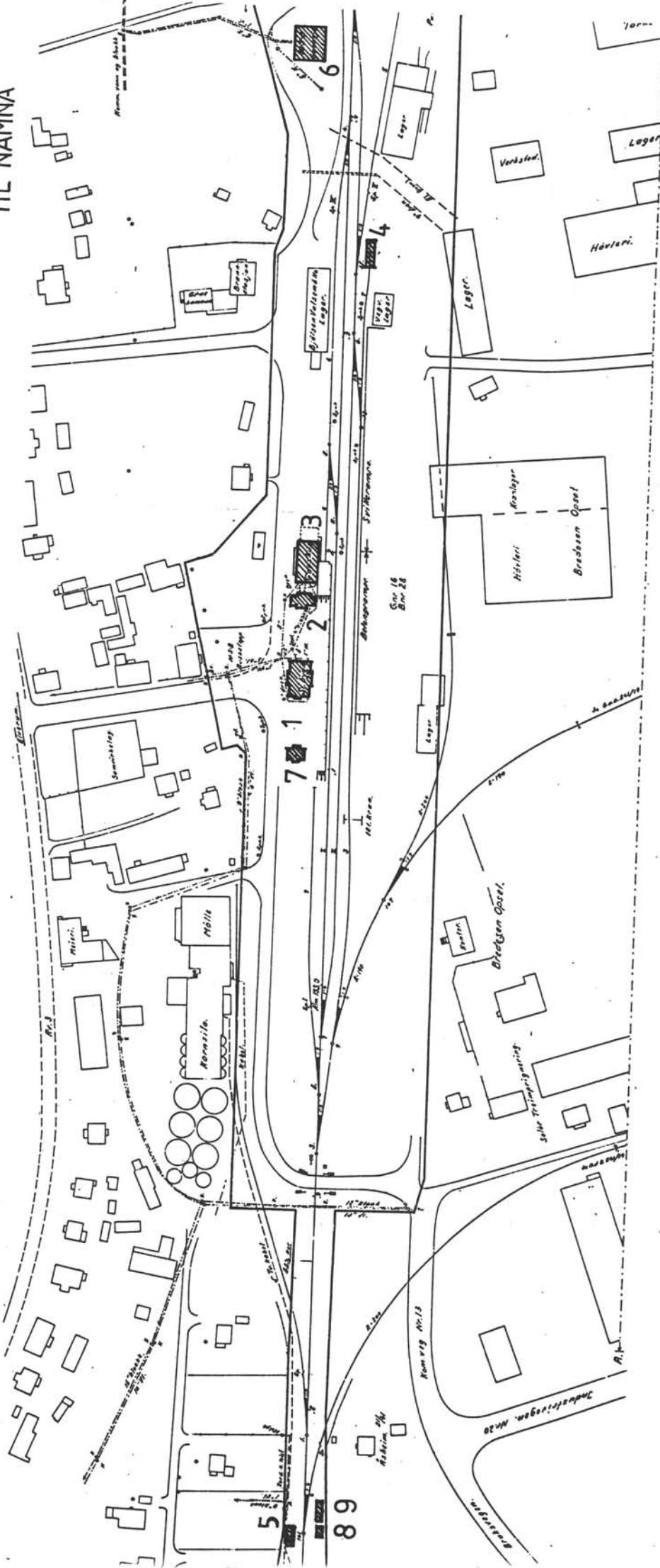
STASJONSNR 0405		STASJON/STREKNING/ANLEGG KIRKENER STASJON		BANE/BILROUTE KONGSVINGER - ELVERUM (BOLØRBAKEN)		DISTRIKT OSLO						
BYGN NR	KILOMETER	BYGNINGSTYPE	ADRESSE	MATRIKSEL GNR BNR	BEBYGD AREAL	ETG	BRUTTO GOLVFLATE	HOVED- MATERIALE	BYGGEAR	TEGNINGER ARKIVNR	MERKNAD	EGET SKIEMA
1	133, 14	Stasjonsbygning	2260 Kirkener	16/28	154	2	388	1 aft	1893		obj 613109	X
2	133, 18	Ilgodshus (bryggerhus)	"	16/28	54	2	98	1 aft	1893		obj 613111	X
3	133, 19	Godshus	"	16/28	190	1	175	tre	1893		obj 613110	X
4	133, 34	Traktorstall	"	16/28	58	1	53	tre	1955		obj 613112	X
5	132, 74	Hvilebrakke	"	16/28	40		37	tre			obj 613113	X
6	133, 44	Bussgarasje	"	16/28	240	1	240	tre				X
7	133, 11	Utthus (privat/garasje)	"	16/28		1		tre	1893			X
8	132, 74	Dressinbu I	"	16/28	14	1	14	tre				
9	132, 75	Dressinbu II	"	16/28	21	1	21	tre				






TIL NAMNÄ

TIL GRINDER




SITUASJONS- KART OVER:	<b>KIRKENÆR STASJON</b>
BANE- STREKNING:	<b>KONGSVINGER-ELVERUM</b>
MÅLSTOKK:	1:2000
UTDRITT AV LINJEKART NR.:	OdB 1830
BUSSHOLDEPLASS I DIREKTE TILKNYTNING TIL STASJONEN?	<input type="checkbox"/> JA <input type="checkbox"/> NEI
DRØJEMOLDEPLASS I DIREKTE TILKNYTNING TIL STASJONEN?	<input type="checkbox"/> JA <input type="checkbox"/> NEI



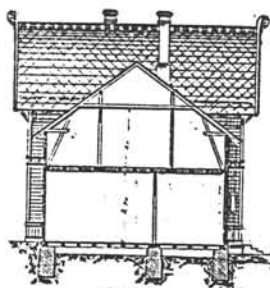
# NSB - REGISTRERING AV BYGNINGER

Bak/Had 0703.79

NAVN BYGNINGENS ART	<b>KIRKENÆR STASJONSBYGNING</b>	STASJONSNR. <b>0405</b>	BYGN NR. <b>1</b>
BANESTREKNING	<b>Kongsvinger-Elverum (Solerbanen)</b>	KILOMETER <b>133,14</b>	
KOMMUNE, MATR.NR.	<b>0423 Grue</b>	GARDSNR. <b>16</b>	BRUKSNR. <b>28</b>
ADRESSE	<b>2260 Kirkener</b>	DISTRIKT <b>Oslo</b>	



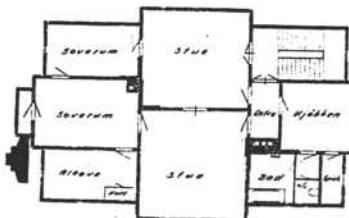
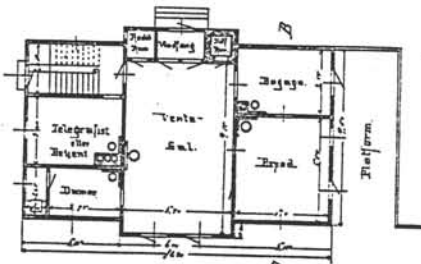
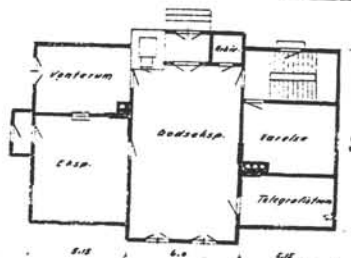
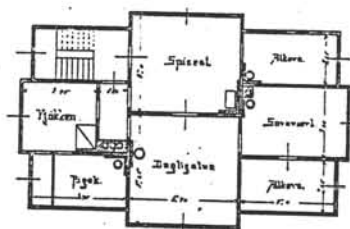
Kovdefacade



Snitt A-B



Sidoefacade



TEGNINGEN VISER: **Stasjonsbygning 7.4.52**

MÅL 1:400

OPPRINNELIG BRUKSFORMÅL	PRIMÆRT <b>Stasjonsbygning</b>	SEKUNDÆRT <b>Bolig</b>
NÅVERENDE BRUKSFORMÅL	PRIMÆRT <b>Stasjonsbygning</b>	SEKUNDÆRT <b>Bolig (utleid)</b>
FORHOLD TIL ANDRE HUS	<b>Frittst. del av anlegg</b>	
FYSISK MILJØ- SAMMENHENG	<b>Større tettsted</b>	
		ANTALL LEILIGHETER: <b>1</b>
		ANTALL OVERNATTINGSROM: <b>0</b>

VERNEVERDI	<input type="checkbox"/> PRIO- RITERT	BYGNINGEN PRIORITERES SPESIELT SOM BEVA- RINGSOBJEKT (EVT. INTERN NSB-FREDNING)	<input type="checkbox"/> BYGNINGEN ER FREDET I MEDHOLD AV LOV OM KULTURMINNER
	<input checked="" type="checkbox"/> HØY	ENDRINGER SKAL IKKE FORETAS FØR ARKITEKTKONTORET HAR GODKJENT PLANENE. DETTE GJELDER OGSÅ UTSKIFTING AV DØRER, VINDUER, KLEDNING, TAKTEKKING OSV.	
	<input type="checkbox"/> MIDDELS		
	<input type="checkbox"/> LAV		
	<input type="checkbox"/> INGEN	ENDRINGER KAN FORETAS UTEN GODKJENNING FRA ARKITEKTKONTORET. DET HENVISES TIL GENE- RELLE RÅD OG RETNINGSLINJER.	

DIMENSJONER	HOVED*ÅL M	<b>16,4 x 10</b>	BEBYGD AREAL M <sup>2</sup>	<b>164</b>	ANTALL ETASJER	<b>2</b>	BRUTTO GOLVAREAL M <sup>2</sup>	<b>388</b>
-------------	---------------	------------------	--------------------------------	------------	-------------------	----------	------------------------------------	------------

BYGNINGSDEL	TYPE, KONSTRUKSJON	INSTALLASJON	MERKNAD
FUNDAMENT	<b>Fuget natursteinsringmur med tegl murkrone</b>	SKORSTEIN	STK <b>2</b>
KJELLER UNDERETASJE	<b>Ganghøyde, treoverdekning, tegloverdekning</b>	ELEKTRISITET	<b>Innlagt</b>
YTTERVEGG	<b>Tønnerlaft</b>	OPPVARMING	PRIMÆRT: <b>EI.</b> SEKUNDÆRT:
FASADEKLEDNING	<b>Stående faspanel</b>	VANN	<b>Innlagt</b>
TAKFORM	<b>Saltak</b>	BAD	
TAKTEKKING	<b>Krum tegl</b>	TOALET	TYPE: <b>WC</b> ANTALL: <b>4</b>

VINDUER	<b>Ingen</b>	DEKOR INNSKRIPSJONER	
DØRER	<b>Alle nye</b>	INTERIØR	

BYGGEÅR	ÅR	MERKNAD
	<b>1893</b>	
TILBYGGING OMBYGGING FLYTTING	ÅR	ENDRING

VEDLIKEHOLDS- TILSTAND	TILSTAND: ÅR:	I GOD STAND	BEGYNNENDE FORFALL	FRAMSKREDET FORFALL	RUIN	EVT. FORFALLSÅRSÅK
	<b>1991</b>	<b>x</b>				

FARGESKJEMA	OPPRINNELIG	NÅVERENDE	FRAMTIDIG	BYGGHERRE
UTVENDIG VEGG		<b>lys brunlilla</b>		<b>NSB</b>
VINDSKIER		<b>lys brunlilla</b>		ARKITEKT
GERIKTER		<b>mørkere brunlilla</b>		<b>Paul A. Due</b>
VINDUER		<b>gulhvite</b>		BYGGMESTER
DØRER		<b>mørkere brunlilla</b>		BYGNINGSTYPE
HJØRNEBORD				STILPREG
<b>PILASTER</b>		<b>mørkere brunlilla</b>		

TEGNINGER (ARKIVHENVISNING)	
ELDRE FOTOGRAF	

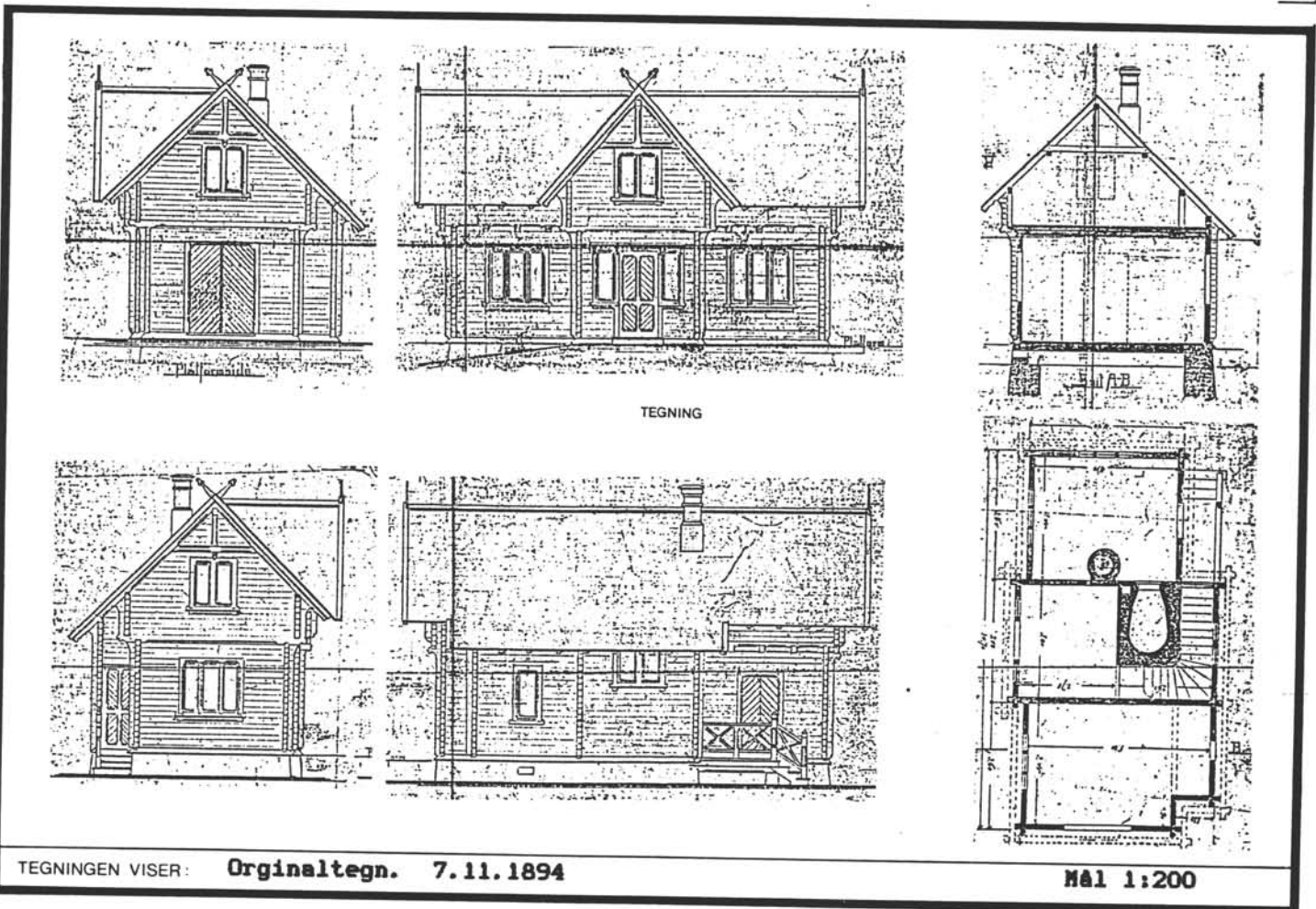
ANDRE OPPLYSNINGER	UTGITT	DATO <b>mai 91</b>	REGISTR.	DATO <b>20.06.91</b>
	RETTELSES- BLAD	NR	INNFØRT DEN	AV
		NR	INNFØRT DEN	AV
		NR	INNFØRT DEN	AV

# NSB · REGISTRERING AV BYGNINGER

Bak / Had 070379

NAV BYGNINGENS ART	<b>KIRKENÆR ILGODSHUS, BRYGGERHUS</b>	STASJONSNR <b>0405</b>	BYGN NR. <b>2</b>
BANESTREKNING	<b>Kongsvinger-Elverum (Solørbanen)</b>	KILOMETER <b>133,18</b>	
KOMMUNE.MATR.NR.	<b>0423 Grue</b>	GÅRDSNR <b>16</b>	BRUKSNR <b>28</b>
ADRESSE	<b>2260 Kirkenær</b>	DISTRIKT <b>Oslo</b>	

FOTO



OPPRINNELIG BRUKSFØRMÅL	PRIMÆRT <b>Ilgodshus, bryggerhus, godsrom.</b>	SEKUNDÆRT <b>Boligrom</b>	
NAVÆRENDE BRUKSFØRMÅL	PRIMÆRT <b>Overnatting, hvilerom.</b>	SEKUNDÆRT <b>2. etg ubenyttet</b>	ANTALL LEILIGHETER: <b>0</b>
FORHOLD TIL ANDRE HUS	<b>Frittst. del av anlegg</b>		
FYSISK MILJØ- SAMMENHENG	<b>Større tettsted</b>		
			ANTALL OVERNATTINGSROM: <b>1</b>

VERNEVERDI	<input type="checkbox"/> PRIO- RITERT	BYGNINGEN PRIORITERES SPESIELT SOM BEVA- RINGSOBJEKT (EVT. INTERN NSB-FREDNING)	<input type="checkbox"/> BYGNINGEN ER FREDET I MEDHOLD AV LOV OM KULTURMINNER
	<input checked="" type="checkbox"/> HØY	ENDRINGER SKAL IKKE FORETAS FØR ARKITEKTKONTORET HAR GODKJENT PLANENE. DETTE GJELDER OGSÅ UTSKIFTING AV DØRER, VINDUER, KLEDNING, TAKTEKKING OSV.	
	<input type="checkbox"/> MIDDELS		
	<input type="checkbox"/> LAV		
	<input type="checkbox"/> INGEN	ENDRINGER KAN FORETAS UTEN GODKJENNING FRA ARKITEKTKONTORET. DET HENVISES TIL GENE- RELLE RÅD OG RETNINGSLINJER.	

DIMENSJONER	HOVEDTÅL M	<b>5 x 10,7</b>	BEBYGD AREAL M <sup>2</sup>	<b>54</b>	ANTALL ETASJER	<b>2</b>	BRUTTO GOLVAREAL M <sup>2</sup>	<b>98</b>
-------------	---------------	-----------------	--------------------------------	-----------	-------------------	----------	------------------------------------	-----------

BYGNINGSDEL	TYPE, KONSTRUKSJON	INSTALLASJON	MERKNAD
FUNDAMENT	<b>Fuget natursteinsringmur Tegl</b>	SKORSTEIN	STK. <b>1</b>
KJELLER UNDERETASJE	<b>Oppfylt, teglgulv</b>	ELEKTRISITET	<b>Innlagt</b>
YTTERVEGG	<b>Tømmerlaft</b>	OPPVARMING	PRIMÆRT: <b>El.</b> SEKUNDÆRT:
FASADEKLEDNING		VANN	<b>Innlagt</b>
TAKFORM	<b>Saltak</b>	BAD	
TAKTEKKING	<b>Krum tegl</b>	TOALETT	TYPE: ANTALL:

VINDUER	<b>Ingen</b>	DEKOR INNSKRIPSJONER	
DØRER	<b>Dør mot godshus fjernet.</b>	INTERIØR	

BYGGEÅR	ÅR	MERKNAD
	<b>1893</b>	
TILBYGGING OMBYGGING FLYTTING	ÅR	ENDRING

VEDLIKEHOLDS- TILSTAND	TILSTAND: ÅR:	I GOD STAND	BEGYNNENDE FORFALL	FRAMSKREDET FORFALL	RUIN	EVT. FORFALLSÅRSÅK
	<b>1991</b>	<b>x</b>				

FARGESKJEMA	OPPRINNELIG	NAVÆRENDE	FRAMTIDIG	BYGGHERRER <b>NSB</b>
UTVENDIG VEGG		<b>brunlilla</b>		ARKITEKT <b>Paul A. Due</b>
VINDSKIER		<b>lys brunlilla</b>		BYGGMESTER
GERIKTER		<b>lys brunlilla</b>		BYGNINGSTYPE
VINDUER		<b>gulhvite</b>		STILPREG
DØRER		<b>lys brunlilla</b>		
HJØRNEBORD				

TEGNINGER (ARKIVHENVISNING)	
ELDRE FOTOGRAF.	

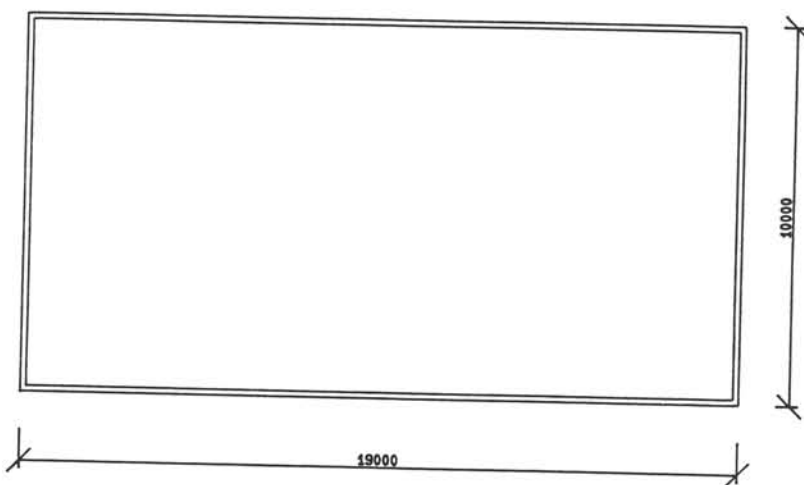
ANDRE OPPLYSNINGER	UTGITT	DATO <b>mai 91</b>	REGISTR.	DATO <b>27.05.91</b>
	RETTELSES- BLAD	NR	INNFØRT DEN	AV
		NR	INNFØRT DEN	AV
		NR	INNFØRT DEN	AV



# NSB · REGISTRERING AV BYGNINGER

Bak/Had 0703.79

NAV BYGNINGENS ART	<b>KIRKENÆR GODSHUS</b>	STASJONSNR. <b>0405</b>	BYGN. NR. <b>3</b>
BANESTREKNING	<b>Kongsvinger-Elverum (Solørbanen)</b>	KILOMETER <b>133,19</b>	
KOMMUNE, MATR. NR.	<b>0423 Grue</b>	GÅRDSNR. <b>16</b>	BRUKSNR. <b>28</b>
ADRESSE	<b>2260 Kirkener</b>	DISTRIKT <b>Oslo</b>	



**KIRKENÆR  
GODSHUS**

**1:200**

TEGNINGEN VISER: MÅLSKISSE

OPPRINNELIG BRUKSFORMÅL	PRIMÆRT <b>Godshus</b>	SEKUNDÆRT	
NÅVÆRENDE BRUKSFORMÅL	PRIMÆRT <b>Lager (utleid til Norske Viltskinn)</b>	SEKUNDÆRT	ANTALL LEILIGHETER: <b>0</b>
FORHOLD TIL ANDRE HUS	<b>Frittst. del av anlegg</b>		ANTALL OVERNATTINGSROM: <b>0</b>
FYSISK MILJØ- SAMMENHENG	<b>Mindre tettsted</b>		

VERNEVERDI	<input type="checkbox"/> PRIO- RITERT	BYGNINGEN PRIORITERES SPESIELT SOM BEVA- RINGSOBJEKT (EVT. INTERN NSB-FREDNING)	<input type="checkbox"/> BYGNINGEN ER FREDET I MEDHOLD AV LOV OM KULTURMINNER
	<input type="checkbox"/> HØY	ENDRINGER SKAL IKKE FORETAS FØR ARKITEKTKONTORET HAR GODKJENT PLANENE. DETTE GJELDER OGSÅ UTSKIFTING AV DØRER, VINDUER, KLEDNING, TAKTEKKING OSV.	
	<input checked="" type="checkbox"/> MIDDELS		
	<input type="checkbox"/> LAV	ENDRINGER KAN FORETAS UTEN GODKJENNING FRA ARKITEKTKONTORET. DET HENVISES TIL GENE- RELLE RÅD OG RETNINGSLINJER.	
	<input type="checkbox"/> INGEN		

DIMENSJONER	HOVEDMÅL M <b>19 x 10</b>	BEBYGD AREAL M <sup>2</sup> <b>190</b>	ANTALL ETASJER <b>1</b>	BRUTTO GOLVAREAL M <sup>2</sup> <b>175</b>
-------------	------------------------------	---	----------------------------	---

BYGNINGSDEL	TYPE. KONSTRUKSJON	INSTALLASJON	MERKNAD
FUNDAMENT	<b>Betong pillarer. Natursteins pillarer.</b>	SKORSTEIN	STK. <b>0</b>
KJELLER UNDERETASJE	<b>Åpen</b>	ELEKTRISITET	<b>Innlagt</b>
YTTERVEGG	<b>Reisverk</b>	OPPVARMING	PRIMÆRT: <b>El.</b> SEKUNDÆRT:
FASADEKLEDNING	<b>Stående panel</b>	VANN	<b>Innlagt</b>
TAKFORM	<b>Saltak</b>	BAD	TYPE:
TAKTEKING	<b>Krum tegl</b>	TOALETT	ANTALL:

VINDUER	<b>Ingen</b>	DEKOR INNSKRIPSJONER	
DØRER	<b>Store porter for spor fjernet. Ny port til plattform.</b>	INTERIØR	

BYGGEÅR	AR <b>1960</b>	MERKNAD
TILBYGGING OMBYGGING FLYTTING	AR	ENDRING <b>Spor 1 godshus fjernet. Gulvet utvidet.</b>

VEDLIKEHOLDS- TILSTAND	TILSTAND: AR:	I GOD STAND	BEGYNNENDE FORFALL	FRAMSKREDET FORFALL	RUIN	EVT. FORFALLSÅRSÅK
	<b>1991</b>	<b>x</b>				

FARGESKJEMA	OPPRINNELIG	NAVERENDE	FRAMTIDIG	BYGGHERRE <b>NSB</b>
UTVENDIG VEGG		<b>lys brunlilla</b>		ARKITEKT <b>Paul A. Due</b>
VINDSKIER		<b>lys brunlilla</b>		BYGGMESTER
GERIKTER		<b>mørkere brunlilla</b>		BYGNINGSTYPE
VINDUER		<b>gulhvite</b>		STILPREG
DØRER		<b>mørkere brunlilla</b>		
HJØRNEBORD				

TEGNINGER (ARKIVHENVISNING)	<b>NSB ark. kontor BI 64</b>
ELDRE FOTOGRAF.	

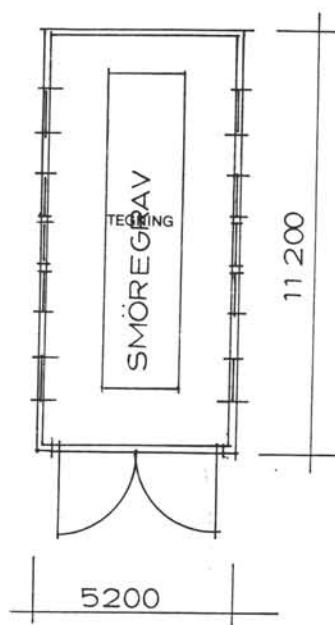

ANDRE OPPLYSNINGER	UTGITT	DATO <b>mai 91</b>	REGISTR.	DATO <b>27.05.91</b>
	RETTELSES- BLAD	NR	INNFØRT DEN	AV
		NR	INNFØRT DEN	AV
		NR	INNFØRT DEN	AV



# NSB - REGISTRERING AV BYGNINGER

Bak / Had 070379

NAV BYGNINGENS ART	<b>KIRKENÆR TRAKTORSTALL</b>	STASJONSNR. <b>0405</b>	BYGN. NR. <b>4</b>
BANESTREKNING	<b>Kongsvinger-Elverum (Solerbanen)</b>	KILOMETER <b>133,34</b>	
KOMMUNE. MATR. NR.	<b>0423 Grue</b>	GÅRDSNR. <b>16</b>	BRUKSNR. <b>28</b>
ADRESSE	<b>2260 Kirkener</b>	DISTRIKT <b>Oslo</b>	



TEGNINGEN VISER: **Målskisse**

1:200

OPPRINNELIG BRUKSFORMÅL	PRIMÆRT <b>Traktorstall</b>	SEKUNDÆRT	
NÅVÆRENDE BRUKSFORMÅL	PRIMÆRT <b>Traktorstall</b>	SEKUNDÆRT	ANTALL LEILIGHETER: <b>0</b> ANTALL OVERNATTINGSROM: <b>0</b>
FORHOLD TIL ANDRE HUS	<b>Frittst. del av anlegg</b>		
FYSISK MILJØ- SAMMENHENG	<b>Større tettsted</b>		

VERNEVERDI	<input type="checkbox"/> PRIORITYERT	BYGNINGEN PRIORITYERES SPESIELT SOM BEVARINGSOBJEKT (EVT. INTERN NSB-FREDNING)	<input type="checkbox"/> BYGNINGEN ER FREDET I MEDHOLD AV LOV OM KULTURMINNER
	<input type="checkbox"/> HØY	ENDRINGER SKAL IKKE FORETAS FØR ARKITEKTKONTORET HAR GODKJENT PLANENE. DETTE GJELDER OGSÅ UTSKIFTING AV DØRER, VINDUER, KLEDNING, TAKTEKKING OSV.	
	<input type="checkbox"/> MIDDELS		
	<input checked="" type="checkbox"/> LAV	ENDRINGER KAN FORETAS UTEN GODKJENNING FRA ARKITEKTKONTORET. DET HENVISES TIL GENERELLE RÅD OG RETNINGSLINJER.	
	<input type="checkbox"/> INGEN		

DIMENSJONER	HOVEDÅL M <b>11,2 x 5,2</b>	BEBYGD AREAL M <sup>2</sup> <b>58</b>	ANTALL ETASJER <b>1</b>	BRUTTO GOLVAREAL M <sup>2</sup> <b>53</b>
-------------	-----------------------------	---------------------------------------	-------------------------	---

BYGNINGSDEL	TYPE. KONSTRUKSJON	INSTALLASJON	MERKNAD
FUNDAMENT	<b>Betong ringmur</b>	SKORSTEIN	STK. <b>0</b>
KJELLER UNDERETASJE	<b>Oppfylt, støpt gulv</b>	ELEKTRISITET	<b>Innlagt</b>
YTTERVEGG	<b>Trolig bindingsverk av tre, men pusset innvendig</b>	OPPVARMING	PRIMÆRT: <b>El.</b> SEKUNDÆRT:
FASADEKLEDNING	<b>Stående vekselpanel</b>	VANN	<b>Ikke innlagt</b>
TAKFORM	<b>Saltak</b>	BAD	
TAKTEKKING	<b>Asbestcement bølgeplater</b>	TOALETT	TYPE: ANTALL:

VINDUER		DEKOR INNSKRIPSJONER	
DØRER		INTERIØR	

BYGGEÅR	ÅR <b>1955</b>	MERKNAD
TILBYGGING OMBYGGING FLYTTING	ÅR	ENDRING

VEDLIKEHOLDS- TILSTAND	TILSTAND: ÅR:	I GOD STAND	BEGYNNENDE FORFALL	FRAMSKREDET FORFALL	RUIN	EVT. FORFALLSÅRSÅK
	<b>1991</b>	<b>x</b>				

FARGESKJEMA	OPPRINNELIG	NAVÆRENDE	FRAMTIDIG	BYGGHERRE <b>NSB</b>
UTVENDIG VEGG		<b>4A2</b>		ARKITEKT
VINDSKIER		<b>4A2</b>		BYGGMESTER
GERIKTER		<b>4A2</b>		BYGNINGSTYPER
VINDUER		<b>21B3</b>		STILPREG
DØRER		<b>21B3</b>		
HJØRNEBORD				

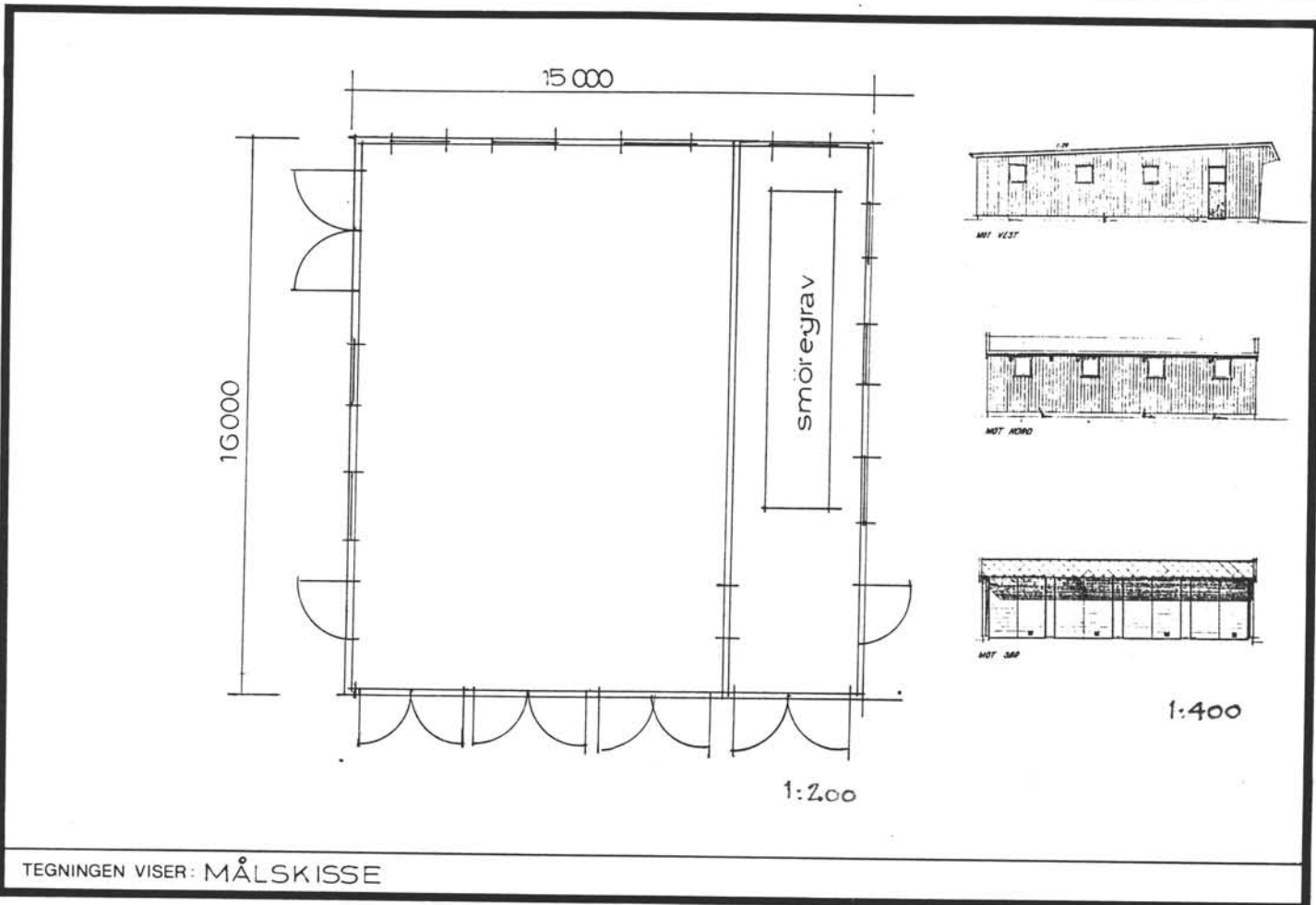
TEGNINGER (ARKIVHENVISNING)	
ELDRE FOTOGRAF.	

ANDRE OPPLYSNINGER	<b>Hivling innvendig også pusset</b>	UTGITT	DATO <b>mai 91</b>	REGISTR.	DATO <b>20.06.91</b>
		RETTELSES- BLAD	NR	INNFØRT DEN	AV
			NR	INNFØRT DEN	AV
			NR	INNFØRT DEN	AV

# NSB · REGISTRERING AV BYGNINGER

Bak/Had 070379

NAVN BYGNINGENS ART	<b>KIRKENÆR BUSSGARASJE</b>	STASJONSNR.	<b>0405</b>	BYGN. NR.	<b>6</b>
BANESTREKNING	<b>Kongsvinger-Elverum (Solerbanen)</b>	KILOMETER	<b>133,44</b>		
KOMMUNE, MATR. NR.	<b>0423 Grue</b>	GARDSNR.	<b>16</b>	BRUKSNR.	<b>28</b>
ADRESSE	<b>2260 Kirkener</b>	DISTRIKT	<b>Oslo</b>		



OPPRINNELIG BRUKSFORMÅL	PRIMÆRT <b>Bussgarasje (5 busser)</b>	SEKUNDÆRT	
NÅVÆRENDE BRUKSFORMÅL	PRIMÆRT <b>Bussgarasje (5 busser)</b>	SEKUNDÆRT	ANTALL LEILIGHETER: <b>0</b>
FORHOLD TIL ANDRE HUS	<b>Frittst. del av anlegg</b>		
FYSISK MILJØ- SAMMENHENG	<b>Større tettsted</b>		

VERNEVERDI	<input type="checkbox"/> PRIO- RITERT	BYGNINGEN PRIORITERES SPESIELT SOM BEVA- RINGSOBJEKT (EVT. INTERN NSB-FREDNING)	<input type="checkbox"/> BYGNINGEN ER FREDET I MEDHOLD AV LOV OM KULTURMINNER
	<input type="checkbox"/> HØY	ENDRINGER SKAL IKKE FORETAS FØR ARKITEKTKONTORET HAR GODKJENT PLANENE. DETTE GJELDER OGSÅ UTSKIFTING AV DØRER, VINDUER, KLEDNING, TAKTEKKING OSV.	
	<input type="checkbox"/> MIDDELS		
	<input checked="" type="checkbox"/> LAV	ENDRINGER KAN FORETAS UTEN GODKJENNING FRA ARKITEKTKONTORET. DET HENVISES TIL GENE- RELLE RÅD OG RETNINGSLINJER.	
<input type="checkbox"/> INGEN			

DIMENSJONER	HOVED*ÅL M	<b>15 x 16</b>	BEBYGD AREAL M <sup>2</sup>	<b>240</b>	ANTALL ETASJER	<b>1</b>	BRUTTO GOLVAREAL M <sup>2</sup>	<b>240</b>
-------------	---------------	----------------	--------------------------------	------------	-------------------	----------	------------------------------------	------------

BYGNINGSDEL	TYPE. KONSTRUKSJON	INSTALLASJON	MERKNAD
FUNDAMENT	<b>Betong ringmur</b>	SKORSTEIN	STK. <b>0</b>
KJELLER UNDERETASJE	<b>Oppfylt, betongplate</b>	ELEKTRISITET	<b>Innlagt</b>
YTTERVEGG	<b>Bindingsverk</b>	OPPVARMING	PRIMÆRT: SEKUNDÆRT:
FASADEKLEDNING	<b>Tømmermannspanel</b>	VANN	<b>Innlagt</b>
TAKFORM	<b>Slakt pulttakt m. skrå baldakin over innkj.</b>	BAD	TYPE:
TAKTEKING	<b>Papp</b>	TOALETT	ANTALL:

VINDUER		DEKOR INNSKRIPSJONER	
DØRER		INTERIØR	

BYGGEÅR	ÅR	MERKNAD
	<b>1967</b>	
TILBYGGING OMBYGGING FLYTTING	ÅR	ENDRING

VEDLIKEHOLDS- TILSTAND	TILSTAND: ÅR:	1 GOD STAND	BEGYNNENDE FORFALL	FRAMSKREDET FORFALL	RUIN	EVT. FORFALLSÅRSÅK
	<b>1991</b>	<b>x</b>				

FARGESKJEMA	OPPRINNELIG	NÅVERENDE	FRAMTIDIG	BYGGHERRE <b>NSB</b>
UTVENDIG VEGG		<b>brun beis</b>		ARKITEKT
VINDSKIER				BYGGMESTER
GERIKTER				BYGNINGSTYPE
VINDUER		<b>mellomblå</b>		STILPREG
DØRER		<b>mellomblå</b>		
HJØRNEBORD				

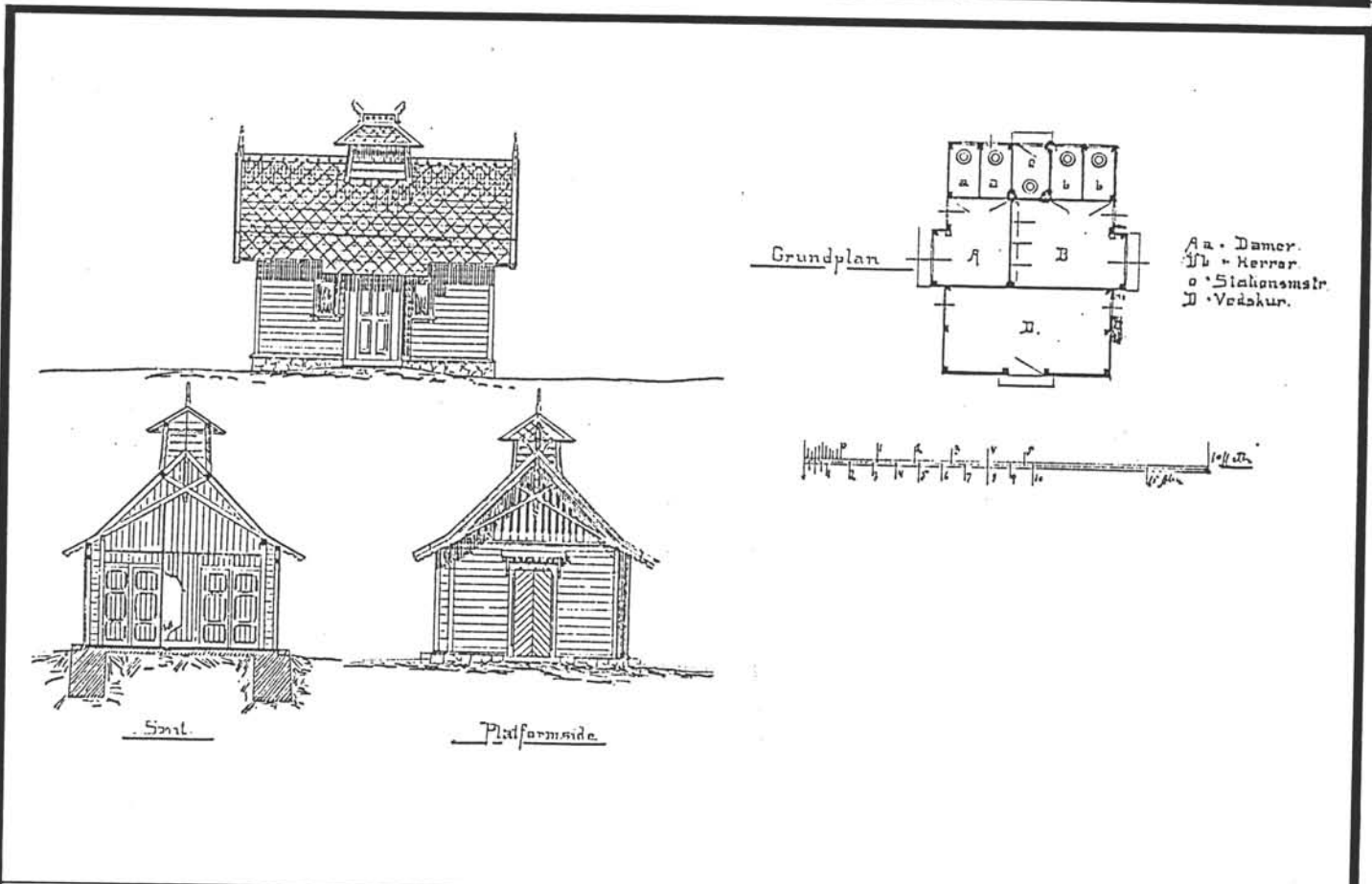
TEGNINGER (ARKIVHENVISNING)	
ELDRE FOTOGRAF.	

ANDRE OPPLYSNINGER	<b>Innvendig skillevegg av lettbetong</b>	UTGITT	DATO <b>mai 91</b>	REGISTR.	DATO <b>20.06.91</b>
		RETTELSES- BLAD	NR	INNFØRT DEN	AV
			NR	INNFØRT DEN	AV
			NR	INNFØRT DEN	AV

# NSB · REGISTRERING AV BYGNINGER

Bak/Had 0703.79

NAVN BYGNINGENS ART	<b>KIRKENÆR UTHUS (PRIVET/GARASJE)</b>	STASJONSNR. <b>0405</b>	BYGN.NR. <b>7</b>
BANESTREKNING	<b>Kongsvinger-Elverum (Solørbanen)</b>	KILOMETER <b>135, 11</b>	
KOMMUNE, MATR. NR.	<b>0423 Grue</b>	GÅRD NR. <b>16</b>	BRUK NR. <b>28</b>
ADRESSE	<b>2260 Kirkenær</b>	DISTRIKT <b>Oslo</b>	



TEGNINGEN VISER: **Tegn. 1893**

OPPRINNELIG BRUKSFORMÅL	PRIMERT <b>Privet</b>	SEKUNDÆRT	
NÅVÆRENDE BRUKSFORMÅL	PRIMERT <b>Garasje</b>	SEKUNDÆRT	ANTALL LEILIGHETER: <b>0</b>
FORHOLD TIL ANDRE HUS	<b>Frittst. del av anlegg</b>		ANTALL OVERNATTINGSROM: <b>0</b>
FYSISK MILJØ- SAMMENHENG	<b>Større tettsted</b>		

VERNEVERDI	<input type="checkbox"/> PRIO- RITERT	BYGNINGEN PRIORITERES SPESIELT SOM BEVA- RINGSOBJEKT (EVT. INTERN NSB-FREDNING)	<input type="checkbox"/> BYGNINGEN ER FREDET I MEDHOLD AV LOV OM KULTURMINNER
	<input checked="" type="checkbox"/> HØY	ENDRINGER SKAL IKKE FORETAS FØR ARKITEKTKONTORET HAR GODKJENT PLANENE. DETTE GJELDER OGSÅ UTSKIFTING AV DØRER, VINDUER, KLEDNING, TAKTEKKING OSV.	
	<input type="checkbox"/> MIDDELS		
	<input type="checkbox"/> LAV		
	<input type="checkbox"/> INGEN	ENDRINGER KAN FORETAS UTEN GODKJENNING FRA ARKITEKTKONTORET. DET HENVISES TIL GENE- RELLE RÅD OG RETNINGSLINJER.	

DIMENSJONER	HOVED'IAL M	BEBYGD AREAL M <sup>2</sup>	ANTALL ETASJER	<b>1</b>	BRUTTO GOLVAREAL M <sup>2</sup>
-------------	----------------	--------------------------------	-------------------	----------	------------------------------------

BYGNINGSDEL	TYPE, KONSTRUKSJON	INSTALLASJON	MERKNAD
FUNDAMENT	<b>Fuget natursteinsringmur</b>	SKORSTEIN	STK <b>0</b>
KJELLER UNDERETASJE	<b>Oppfylt</b>	ELEKTRISITET	<b>Innlagt</b>
YTTERVEGG	<b>Reisverk</b>	OPPVARMING	PRIMERT:
FASADEKLEDNING	<b>Liggende faspanel</b>	VANN	SEKUNDERT:
TAKFORM	<b>Saltak</b>	BAD	TYPE:
TAKTEKKING	<b>Krum tegl</b>	TOALETT	ANTALL:
			<b>Ikke innlagt</b>

VINDUER	<b>Et par fjernet for garasjeinngang</b>	DEKOR INNSKRIPSJONER	
DØRER	<b>Stor dør laget for garasjeinngang</b>	INTERIØR	

BYGGEÅR	ÅR <b>1893</b>	MERKNAD
TILBYGGING OMBYGGING FLYTTING	ÅR	ENDRING <b>Ombygd til garasje, inng. plattform</b>

VEDLIKEHOLDS- TILSTAND	TILSTAND: ÅR:	I GOD STAND	BEGYNNENDE FORFALL	FRAMSKREDET FORFALL	RUIN	EVT. FORFALLSÅRSÅK
	<b>1991</b>	<b>x</b>				

FARGESKJEMA	OPPRINNELIG	NÅVERENDE	FRAMTIDIG	BYGGHERRE <b>NSB</b>
UTVENDIG VEGG		<b>4A2</b>		ARKITEKT <b>Paul A. Due</b>
VINDSKIER		<b>4A2</b>		BYGGMESTER
GERIKTER		<b>4A2</b>		BYGNINGSTYPE
VINDUER		<b>21B3</b>		STILPREG
DØRER		<b>21B3</b>		
HJØRNEBORD				

TEGNINGER (ARKIVHENVISNING)	<b>NSB ark. kont. BI 60</b>
ELDRE FOTOGRAF.	

ANDRE OPPLYSNINGER	<b>Også oppført ved Flisa, Byglandsfjord</b>	UTGITT	DATO <b>mai 91</b>	REGISTR.	DATO <b>20.05.91</b>
		RETTELSES- BLAD	NR	INNFORT DEN	AV
			NR	INNFORT DEN	AV
			NR	INNFORT DEN	AV







# NSB - REGISTRERING AV BYGNINGER

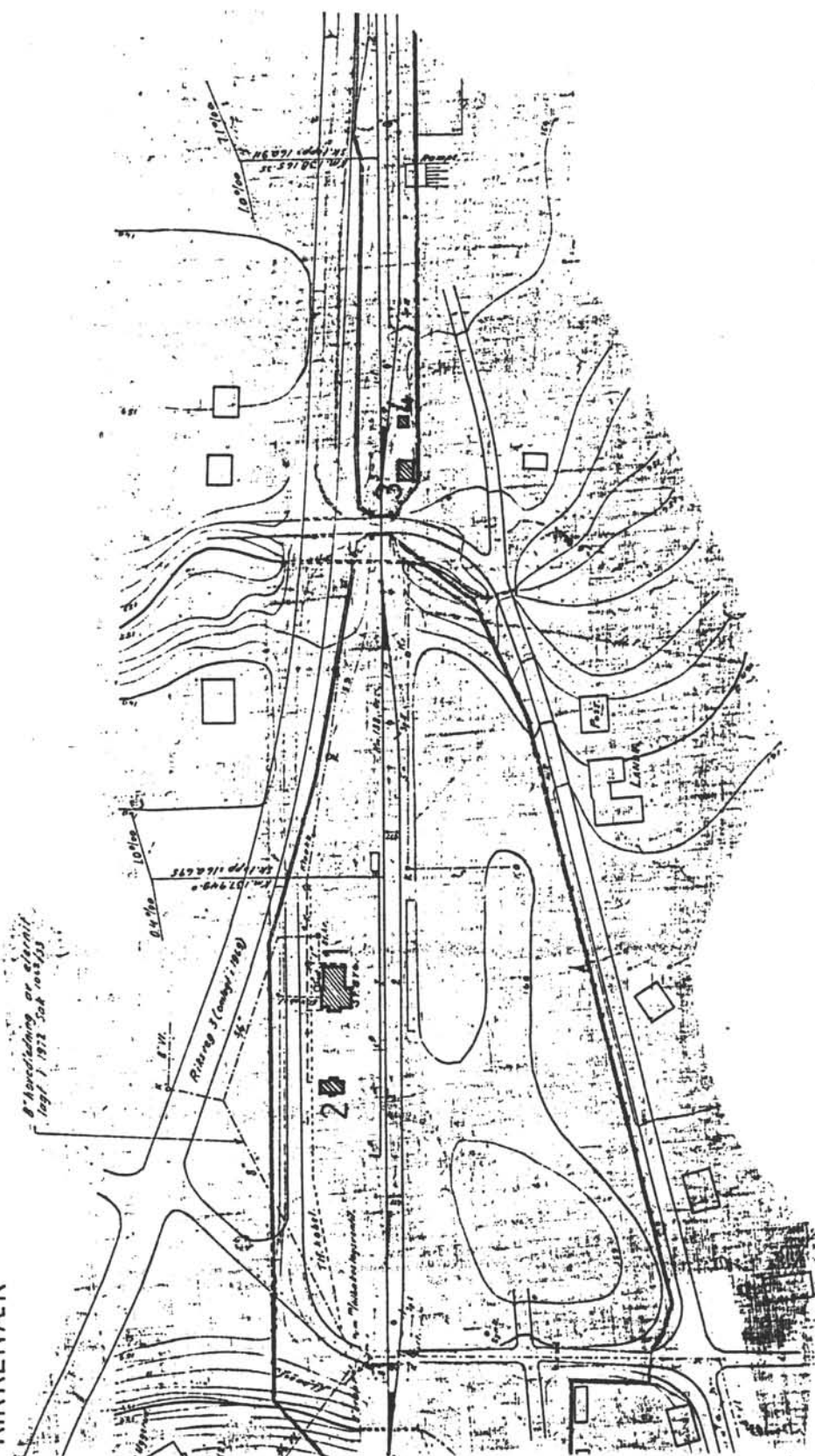
UTGITT:  
REVIDERT:

STASJONSNR 0406		STASJON/STREKNING/ANLEGG NAMNA STASJON		BANE/BILROUTE KONSBYNGER - ELVERUM (SOLBRANEN)		DISTRIKT OSLO						
BYGN NR	KILOMETER	BYGNINGSTYPE	ADRESSE	MATRIKEL GNR BNR	BEBYGD AREAL	ETG	BRUTTO GOLVFLATE	HOVED- MATERIALE	BYGGEAR	TEGNINGER ARKIVNR.	MERKNAD	EGET SKJEMA
1	137,92	Stasjonsbygning	2265 Namnå	8/15	108	14	209	14ft	1893		obj 613128	X
2	137,89	Uthus/privet	"	8/15	25	1	25	tre	1893			X
3	138,07	Hvilebu/dressinbu	"	8/15		1		tre				
4	138,09	Hvilebu	"	8/15		1		tre				



FRA KIRKENÆR

TIL ARNEBERG



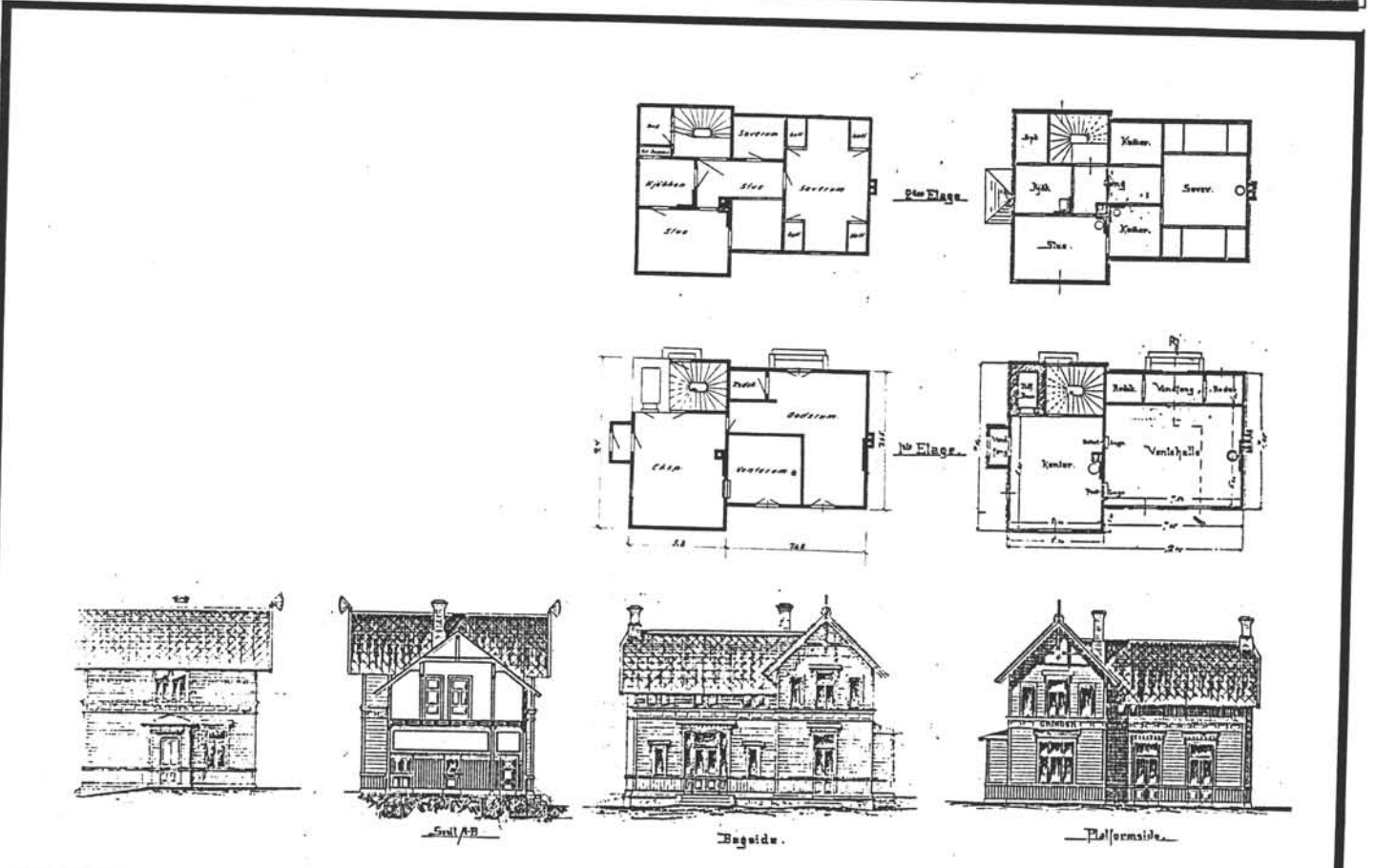
SITUASJONS- KART OVER:	NAMNÅ STASJON
BANE- STREKNING:	KONGSVINGER-ELVERUM
MÅLESTOKK:	1:2000 Dato: 27.05.91
UTBRITT AV LINJEKART NR.:	
BUSSHOLDEPLASS I DIREKTE TILKNYTNING TIL STASJONEN?	JA <input type="checkbox"/> NEI <input type="checkbox"/>
DRØJEMOLDEPLASS I DIREKTE TILKNYTNING TIL STASJONEN?	JA <input type="checkbox"/> NEI <input type="checkbox"/>



# NSB-REGISTRERING AV BYGNINGER

Bak/Had 0703.79

NAVN BYGNINGENS ART	<b>NAMNA STASJON STASJONSBYGNING</b>	STASJONSNR <b>0406</b>	BYGN NR. <b>1</b>
BANESTREKNING	<b>Kongsvinger-Elverum (Solørbanen)</b>	KILOMETER <b>137,92</b>	
KOMMUNE, MATR. NR.	<b>0423 Grue</b>	GÅRDSNR. <b>8</b>	BRUKSNR. <b>18</b>
ADRESSE	<b>2265 Namnå</b>	DISTRIKT <b>Oslo</b>	



TEGNINGEN VISER: **Kopi av blyanttegn. tegnet på kartong + rev. plan 1952 Mål 1:400**

OPPRINNELIG BRUKSFORMÅL	PRIMÆRT <b>Stasjonsbygning</b>	SEKUNDÆRT <b>Bolig</b>	
NÅVERENDE BRUKSFORMÅL	PRIMÆRT <b>Fotografatelier</b>	SEKUNDÆRT <b>Bolig (utleid)</b>	ANTALL LEILIGHETER: <b>1</b>
FORHOLD TIL ANDRE HUS	<b>Frittst. del av anlegg</b>		ANTALL OVERNATTINGSROM: <b>0</b>
FYSISK MILJØ- SAMMENHENG	<b>Enkelthus</b>		

VERNEVERDI	<input type="checkbox"/> PRIO- RITERT	BYGNINGEN PRIORITERES SPESIELT SOM BEVA- RINGSOBJEKT (EVT. INTERN NSB-FREDNING)	<input type="checkbox"/> BYGNINGEN ER FREDET I MEDHOLD AV LOV OM KULTURMINNER
	<input checked="" type="checkbox"/> HØY	ENDRINGER SKAL IKKE FORETAS FØR ARKITEKTKONTORET HAR GODKJENT PLANENE. DETTE GJELDER OGSÅ UTSKIFTING AV DØRER, VINDUER, KLEDNING, TAKTEKING OSV.	
	<input type="checkbox"/> MIDDELS		
	<input type="checkbox"/> LAV		
	<input type="checkbox"/> INGEN	ENDRINGER KAN FORETAS UTEN GODKJENNING FRA ARKITEKTKONTORET. DET HENVISES TIL GENE- RELLE RÅD OG RETNINGSLINJER.	

DIMENSJONER	HØVEDMÅL M	<b>9,4 x 12,95</b>	BEBYGD AREAL M <sup>2</sup>	<b>108</b>	ANTALL ETASJER	<b>1½</b>	BRUTTO GOLVAREAL M <sup>2</sup>	<b>209</b>
-------------	---------------	--------------------	--------------------------------	------------	-------------------	-----------	------------------------------------	------------

BYGNINGSDEL	TYPE, KONSTRUKSJON	INSTALLASJON	MERKNAD
FUNDAMENT	<b>Fuget natursteinsringmur Teglstein</b>	SKORSTEIN	STK. <b>2</b>
KJELLER UNDERETASJE	<b>Ganghøyde, treoverdekning Kryperom, teglsteinsgulv</b>	ELEKTRISITET	<b>Innlagt</b>
YTTERVEGG	<b>Tømmerlaft</b>	OPPVARMING	PRIMÆRT: <b>El.</b> SEKUNDÆRT:
FASADEKLEDNING	<b>Stående staffpanel</b>	VANN	<b>Innlagt</b>
TAKFORM	<b>Saltak</b>	BAD	
TAKTEKKING	<b>Krum tegl</b>	TOALETT	TYPE: <b>WC</b> ANTALL: <b>2</b>

VINDUER	<b>Et vindu i 2. etg. utskiftet (mot vei)</b>	DEKOR INNSKRIPSJONER	
DØRER	<b>Alle utskiftet.</b>	INTERIØR	

BYGGEÅR	ÅR	MERKNAD
	<b>1893</b>	
TILBYGGING OMBYGGING FLYTTING	ÅR	ENDRING
	<b>1952?</b>	<b>½ venterommet tatt i bruk som godsrom. Hele bygningen utleid til "Studio Reidar" (R. Stensrudhagen)</b>

VEDLIKEHOLDS- TILSTAND	TILSTAND: ÅR:	I GOD STAND	BEGYNNENDE FORFALL	FRAMSKREDET FORFALL	RUIN	EVT. FORFALLSÅRSÅK
	<b>1991</b>	<b>x</b>				

FARGESKJEMA	OPPRINNELIG	NAVÆRENDE	FRAMTIDIG	BYGGHERRE
UTVENDIG VEGG		<b>hvit</b>		<b>NSB</b>
VINDSKIER		<b>hvite</b>		ARKITEKT
GERIKTER		<b>hvite</b>		<b>Paul A. Due</b>
VINDUER		<b>hvite</b>		BYGGMESTER
DØRER		<b>23D5 gråblå</b>		BYGNINGSTYPE
HJØRNEBORD				STILPREG
<b>BRYSTN. PANEL</b>		<b>23D5 gråblå</b>		

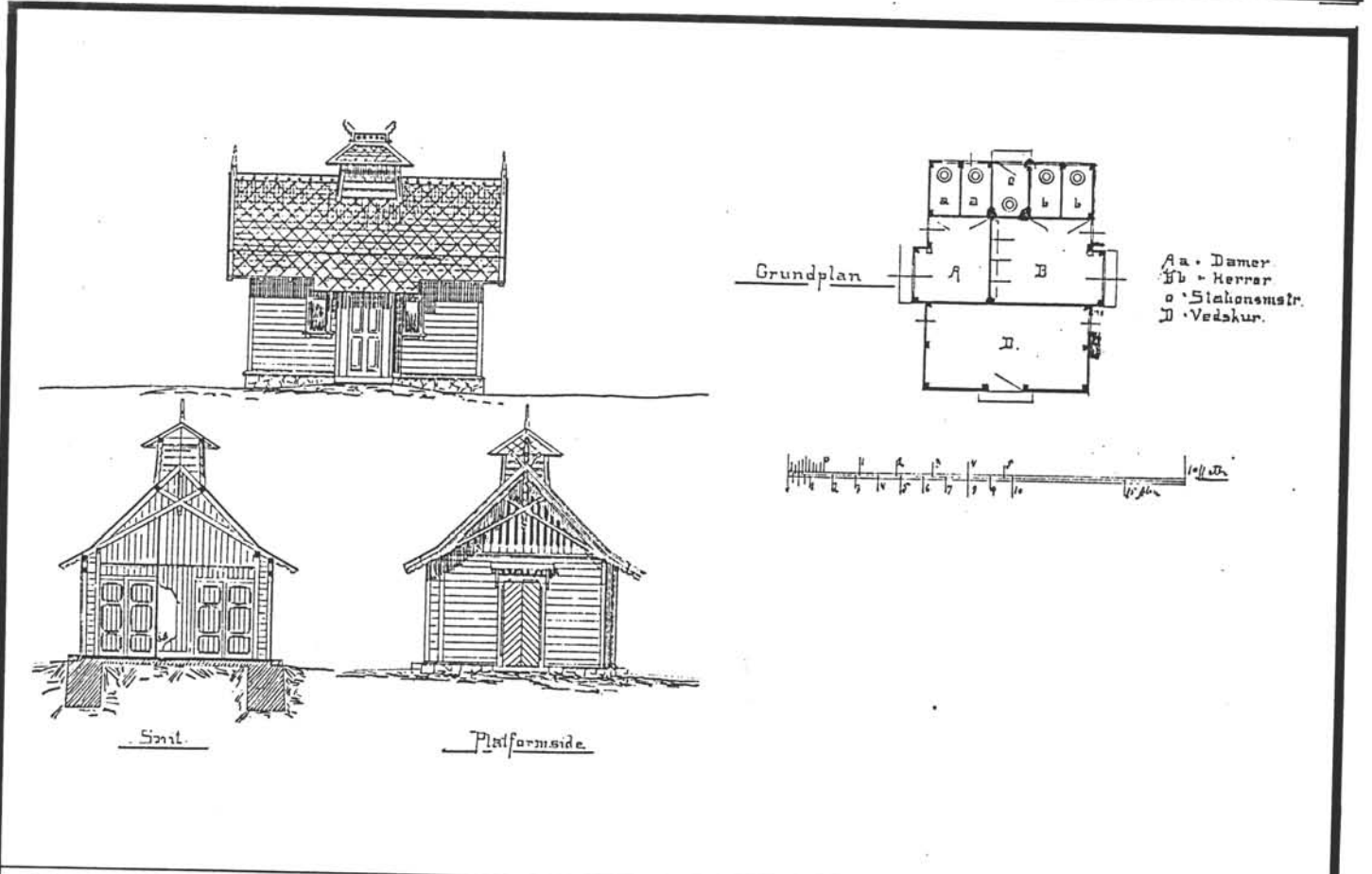
TEGNINGER (ARKIVHENVISNING)	
ELDRE FOTOGRAF.	

ANDRE OPPLYSNINGER	UTGITT	DATO <b>mai 91</b>	REGISTR.	DATO <b>27.05.91</b>
	RETTELSES- BLAD	NR	INNFORT DEN	AV
		NR	INNFORT DEN	AV
		NR	INNFORT DEN	AV

# NSB · REGISTRERING AV BYGNINGER

Bak/Had 0703.79

NAVN BYGNINGENS ART	<b>NAMNA STASJON UTHUS/PRIV&amp;T</b>	STASJONSNR. <b>0406</b>	BYGN.NR. <b>2</b>
BANESTREKNING	<b>Kongsvinger-Elverum (Solørbanen)</b>	KILOMETER <b>137,89</b>	
KOMMUNE.MATR.NR.	<b>0423 Grue</b>	GÅRDSNR. <b>8</b>	BRUKSNR. <b>16</b>
ADRESSE	<b>2265 Namnå</b>	DISTRIKT <b>Oslo</b>	



TEGNINGEN VISER:

MÅL 1.200

OPPRINNELIG BRUKSFORMÅL	PRIMÆRT <b>Privet, vedbu</b>	SEKUNDÆRT	
NÅVÆRENDE BRUKSFORMÅL	PRIMÆRT <b>Privet, vedbu</b>	SEKUNDÆRT	ANTALL LEILIGHETER: <b>0</b>
FORHOLD TIL ANDRE HUS	<b>Frittst. del av anlegg</b>		
FYSISK MILJØ- SAMMENHENG	<b>Enkelthus</b>		
			ANTALL OVERNATTINGSROM: <b>0</b>

VERNEVERDI	<input type="checkbox"/> PRIO- RITERT	BYGNINGEN PRIORITERES SPESIELT SOM BEVA- RINGSOBJEKT (EVT. INTERN NSB-FREDNING)	<input type="checkbox"/> BYGNINGEN ER FREDET I MEDHOLD AV LOV OM KULTURMINNER
	<input checked="" type="checkbox"/> HØY	ENDRINGER SKAL IKKE FORETAS FØR ARKITEKTKONTORET HAR GODKJENT PLANENE. DETTE GJELDER OGSÅ UTSKIFTING AV DØRER, VINDUER, KLEDNING, TAKTEKKING OSV.	
	<input type="checkbox"/> MIDDELS		
	<input type="checkbox"/> LAV		
	<input type="checkbox"/> INGEN	ENDRINGER KAN FORETAS UTEN GODKJENNING FRA ARKITEKTKONTORET. DET HENVISES TIL GENE- RELLE RÅD OG RETNINGSLINJER.	

DIMENSJONER	HOVED*ÅL M <b>6,5 x 4,0</b>	BEBYGD AREAL M <sup>2</sup> <b>25</b>	ANTALL ETASJER <b>1</b>	BRUTTO GOLVAREAL M <sup>2</sup> <b>25</b>
-------------	--------------------------------	--	----------------------------	--

BYGNINGSDEL	TYPE, KONSTRUKSJON	INSTALLASJON	MERKNAD
FUNDAMENT	<b>Teglstein ringmur Naturstein fuget</b>	SKORSTEIN	STK. <b>0</b>
KJELLER UNDERETASJE	<b>Oppfylt</b>	ELEKTRISITET	<b>Innlagt</b>
YTTERVEGG	<b>Reisverk</b>	OPPVARMING	PRIMÆRT: SEKUNDÆRT:
FASADEKLEDNING	<b>Liggende faspanel</b>	VANN	<b>Ikke innlagt</b>
TAKFORM	<b>Saltak</b>	BAD	
TAKTEKKING	<b>Krum tegl</b>	TOALETT	TYPE: <b>WC</b> ANTALL: <b>3</b>

VINDUER	<b>Ingen</b>	DEKOR INNSKRIPSJONER	
DØRER	<b>Ingen</b>	INTERIØR	

BYGGEÅR	ÅR <b>1893</b>	MERKNAD
TILBYGGING OMBYGGING FLYTTING	ÅR	ENDRING

VEDLIKEHOLDS- TILSTAND	TILSTAND:	I GOD STAND	BEGYNNENDE FORFALL	FRAMSKREDET FORFALL	RUIN	EVT. FORFALLSÅRSÅK
	ÅR:		<b>x</b>			<b>Knuste vinduer</b>
	<b>1991</b>					

FARGESKJEMA	OPPRINNELIG	NAVERENDE	FRAMTIDIG	BYGGHERRE
UTVENDIG VEGG		<b>4A2</b>		<b>NSB</b>
VINDSKIER		<b>4A2</b>		ARKITEKT
GERIKTER		<b>4A2</b>		<b>Paul A. Due</b>
VINDUER		<b>28A3</b>		BYGGMESTER
DØRER		<b>28A3</b>		BYGNINGSTYPE
HJØRNEBORD				STILPREG

TEGNINGER (ARKIVHENVISNING)	
ELDRE FOTOGRAF.	

ANDRE OPPLYSNINGER	UTGITT	DATO <b>mai 91</b>	REGISTR.	DATO <b>20.06.91</b>
	RETTELSES- BLAD	NR	INNFØRT DEN	AV
		NR	INNFØRT DEN	AV
		NR	INNFØRT DEN	AV






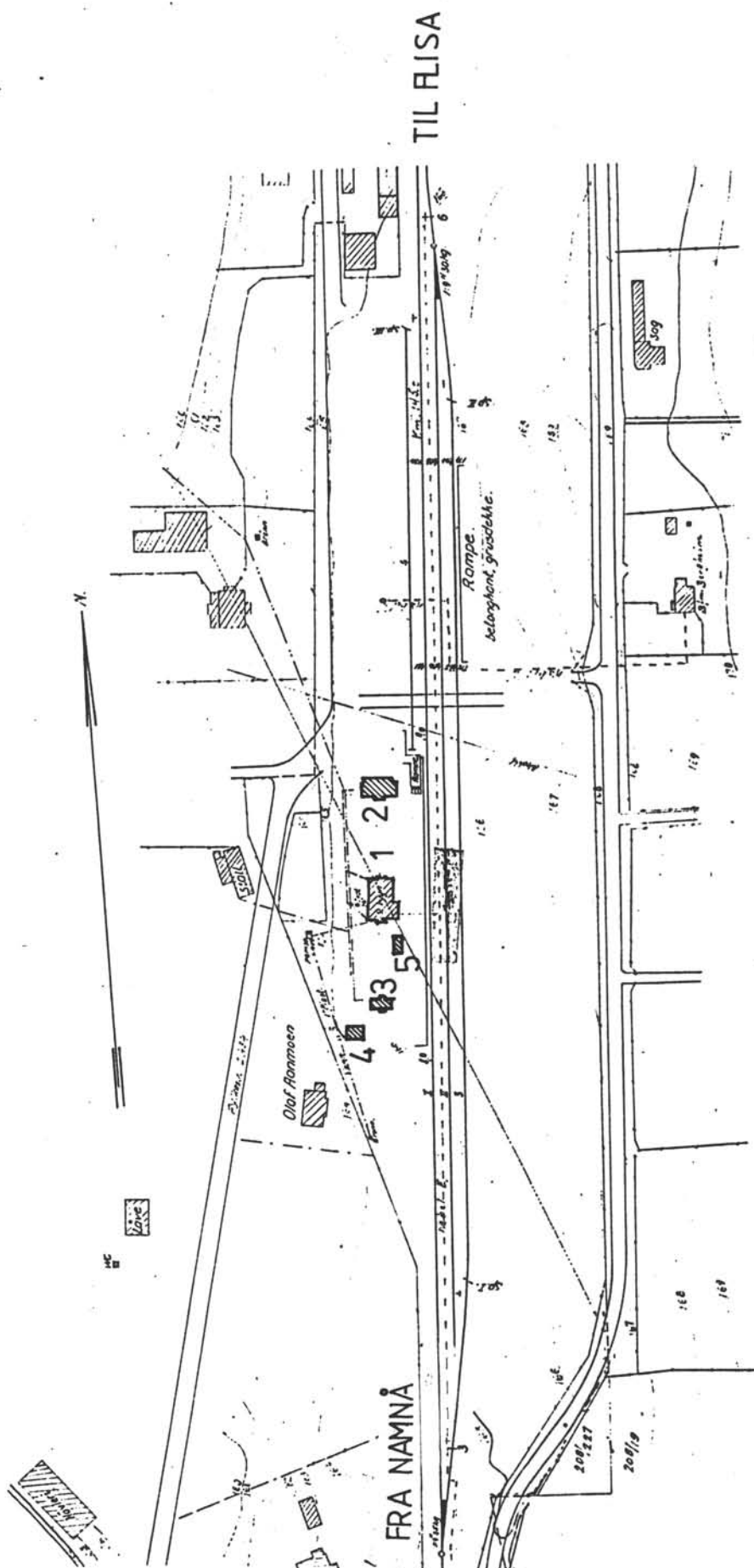


# NSB - REGISTRERING AV BYGNINGER

UTGITT:  
REVIDERT:

STASJONSNR 0407		STASJON/STREKNING/ANLEGG ARNEBERG STASJON		BANE/BILRUTE KONSSVINGER - ELVERUM (SOLØRBAKKEN)		DISTRIKT OSLO						
BYGN NR	KILOMETER	BYGNINGSTYPE	ADRESSE	MATRIKSEL GNR BNR	BEBYGD AREAL	ETG	BRUTTO GOLVFLATE	HOVED- MATERIALE	BYGGEAR	TEGNINGER ARKIVNR	MERKNAD	EGET SKJEMA
1	144, 83	Stasjonsbygning	2266 Arneberg	208/41	98	2	209	14ft	1893		obj 613114	X
2	144, 88	Ilgodshus uthus	"	208/41		1		14ft	1893			X
3	144, 82	Privat	"	208/41		1		14ft	1893			X
4	144, 81	Vedbu/garasje	"	208/41		1		14ft				X
5	144, 84	Bu (CTC?)	"	208/41	6	1		14ft	1990			X






TIL FLISA

FRA NAMNÅ

SITUASJONS-	ARNEBERG STASJON
KART OVER:	
BANE-	KONGSVINGER-ELVERUM
STREKNING:	
MÅLSTOKK:	1:2000
DATE:	27.05.91
UTBNITT AV	
LINJEKART NR.:	OdB 1870
BUSSHOLDEPLASS I DIREKTE	<input type="checkbox"/> JA <input type="checkbox"/> NEI
TILKNYTNING TIL STASJONEN?	<input type="checkbox"/> JA <input type="checkbox"/> NEI
DROSHOLDEPLASS I DIREKTE	<input type="checkbox"/> JA <input type="checkbox"/> NEI
TILKNYTNING TIL STASJONEN?	<input type="checkbox"/> JA <input type="checkbox"/> NEI

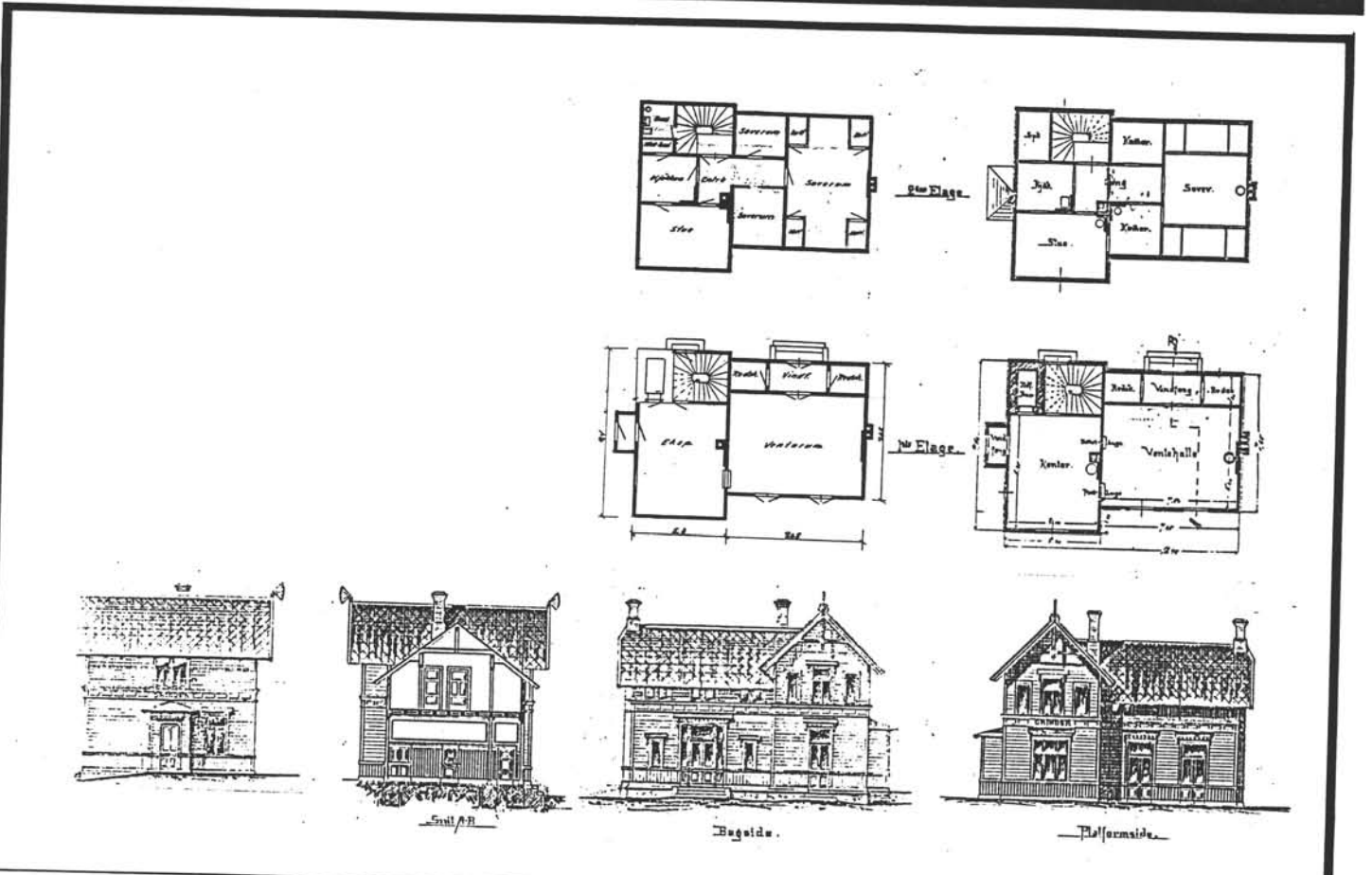


# NSB · REGISTRERING AV BYGNINGER

REVIET 1905

Bak/Had 0703.79

NAVN BYGNINGENS ART	<b>ARNEBERG STASJON STASJONSBYGNING</b>	STASJONSNR. <b>0407</b>	BYGN NR. <b>1</b>
BANESTREKNING	<b>Kongsvinger-Elverum (Solørbanen)</b>	KILOMETER <b>144,85</b>	
KOMMUNE, MATR. NR.	<b>0425 Arnes</b>	GÅRDSNR. <b>208</b>	BRUKSNR. <b>41</b>
ADRESSE	<b>2266 Arneberg</b>	DISTRIKT <b>Oslo</b>	



TEGNINGEN VISER: **Kopi av blyanttegnning tegnet på kartong** MÅL 1:400

OPPRINNELIG BRUKSFORMÅL	PRIMÆRT <b>Stasjonsbygning</b>	SEKUNDÆRT <b>Bolig</b>
NÅVÆRENDE BRUKSFORMÅL	PRIMÆRT <b>Ungdomshus ?</b>	SEKUNDÆRT
FORHOLD TIL ANDRE HUS	<b>Frittst. del av anlegg</b>	
FYSISK MILJØ-SAMMENHENG	<b>Spredt bebyggelse</b>	
	ANTALL LEILIGHETER:	<b>1</b>
	ANTALL OVERNATTINGSROM:	<b>0</b>

VERNEVERDI	<input type="checkbox"/> PRIO-RITERT	BYGNINGEN PRIORITERES SPESIELT SOM BEVARINGSOBJEKT (EVT. INTERN NSB-FREDNING)	<input type="checkbox"/> BYGNINGEN ER FREDET I MEDHOLD AV LOV OM KULTURMINNER
	<input type="checkbox"/> HØY	ENDRINGER SKAL IKKE FORETAS FØR ARKITEKTKONTORET HAR GODKJENT PLANENE. DETTE GJELDER OGSÅ UTSKIFTING AV DØRER, VINDUER, KLEDNING, TAKTEKKING OSV.	
	<input checked="" type="checkbox"/> MIDDELS		
	<input type="checkbox"/> LAV	ENDRINGER KAN FORETAS UTEN GODKJENNING FRA ARKITEKTKONTORET. DET HENVISES TIL GENERELLE RÅD OG RETNINGSLINJER.	
	<input type="checkbox"/> INGEN		

DIMENSJONER	HØVEDMÅL M	BEBYGD AREAL M <sup>2</sup>	<b>53</b>	ANTALL ETASJER	<b>1½</b>	BRUTTO GOLVAREAL M <sup>2</sup>	<b>209</b>
-------------	---------------	--------------------------------	-----------	-------------------	-----------	------------------------------------	------------

BYGNINGSDEL	TYPE. KONSTRUKSJON	INSTALLASJON	MERKNAD
FUNDAMENT	<b>Fuget natursteinsringmur Tegl, murkrone.</b>	SKORSTEIN	STK. <b>2</b>
KJELLER UNDERETASJE	<b>Ganghøyde, treoverdekning Oppfylt, teglsteinsgulv</b>	ELEKTRISITET	<b>Ikke innlagt</b>
YTTERVEGG	<b>Laft, tømmer</b>	OPPVARMING	PRIMÆRT: <b>Ingen</b> SEKUNDÆRT:
FASADEKLEDNING	<b>Stående staffpanel</b>	VANN	<b>Ikke innlagt</b>
TAKFORM	<b>Saltak</b>	BAD	
TAKTEKKING	<b>Krum tegl</b>	TOALET	TYPE: ANTALL:

VINDUER	<b>Ingen</b>	DEKOR INNSKRIPSJONER	
DØRER	<b>Ny dør inng. leilighet. Nye dører venterom plattform</b>	INTERIØR	<b>Innv. dører i vindfang i behold. Hele venteromstaket i behold.</b>

BYGGEÅR	ÅR <b>1893</b>	MERKNAD	
TILBYGGING OMBYGGING FLYTTING	ÅR	ENDRING	

VEDLIKEHOLDS- TILSTAND	TILSTAND: ÅR:	I GOD STAND	BEGYNNENDE FORFALL	FRAMSKREDET FORFALL	RUIN	EVT. FORFALLSÅRSÅK
	<b>1991</b>			<b>x</b>		

FARGESKJEMA	OPPRINNELIG	NÅVERENDE	FRAMTIDIG	BYGGHERRE <b>NSB</b>
UTVENDIG VEGG		<b>4B3</b>		ARKITEKT <b>Paul A. Due</b>
VINDSKIER		<b>4B3</b>		BYGGMESTER
GERIKTER		<b>3A2</b>		BYGNINGSTYPE
VINDUER		<b>hvit</b>		STILPREG
DØRER		<b>3A2</b>		
HJØRNEBORD				

TEGNINGER (ARKIVHENVISNING)	
ELDRE FOTOGRAF.	

ANDRE OPPLYSNINGER	<b>Div. rivnings-/ombygningsarbeid pågår innvendig</b>	UTGITT	DATO <b>juni 91</b>	REGISTR.	DATO <b>27.05.91</b>
		RETTELSES- BLAD	NR	INNFØRT DEN	AV
			NR	INNFØRT DEN	AV
			NR	INNFØRT DEN	AV



# NSB · REGISTRERING AV BYGNINGER

Bak/Had 070379

NAVN BYGNINGENS ART	<b>ARNEBERG STASJON ILGODSHUS, UTHUS</b>	STASJONSNR <b>0407</b>	BYGN.NR. <b>2</b>
BANESTREKNING	<b>Kongsvinger-Elverum (Solørbanen)</b>	KILOMETER <b>144,88</b>	
KOMMUNE.MATR.NR.	<b>0425 Arnes</b>	GÅRDNR. <b>208</b>	BRUKNR. <b>11</b>
ADRESSE	<b>2266 Arneberg</b>	DISTRIKT <b>Oslo</b>	



TEGNINGEN VISER: **Org. tegn. 7.11.1894**

**MÅL 1:200**

OPPRINNELIG BRUKSFØRMÅL	PRIMÆRT <b>Ilgodshus</b>	SEKUNDÆRT	
NÅVÆRENDE BRUKSFØRMÅL	PRIMÆRT <b>Uthus</b>	SEKUNDÆRT	ANTALL LEILIGHETER: <b>0</b>
FORHOLD TIL ANDRE HUS	<b>Frittst. del av anlegg</b>		
FYSISK MILJØ- SAMMENHENG	<b>Spredt bebyggelse</b>		
			ANTALL OVERNATTINGSROM: <b>0</b>

VERNEVERDI	<input type="checkbox"/> PRIO- RITERT	BYGNINGEN PRIORITERES SPESIELT SOM BEVA- RINGSOBJEKT (EVT. INTERN NSB-FREDNING)	<input type="checkbox"/> BYGNINGEN ER FREDET I MEDHOLD AV LOV OM KULTURMINNER
	<input type="checkbox"/> HØY	ENDRINGER SKAL IKKE FORETAS FØR ARKITEKTKONTORET HAR GODKJENT PLANENE. DETTE GJELDER OGSÅ UTSKIFTING AV DØRER, VINDUER, KLEDNING, TAKTEKKING OSV.	
	<input checked="" type="checkbox"/> MIDDELS		
	<input type="checkbox"/> LAV	ENDRINGER KAN FORETAS UTEN GODKJENNING FRA ARKITEKTKONTORET. DET HENVISES TIL GENE- RELLE RÅD OG RETNINGSLINJER.	
	<input type="checkbox"/> INGEN		

DIMENSJONER	HOVED*ÅL M <b>10,5 x 6</b>	BEBYGD AREAL M <sup>2</sup>	ANTALL ETASJER <b>1</b>	BRUTTO GOLVAREAL M <sup>2</sup>
-------------	-------------------------------	--------------------------------	----------------------------	------------------------------------

BYGNINGSDEL	TYPE, KONSTRUKSJON	INSTALLASJON	MERKNAD
FUNDAMENT	<b>Fuget natursteinsringmur Tegl</b>	SKORSTEIN	STK. <b>2</b>
KJELLER UNDERETASJE	<b>Kryperom, tegldekke</b>	ELEKTRISITET	<b>Innlagt</b>
YTTERVEGG	<b>Tønnerlaft</b>	OPPVARMING	PRIMÆRT: <b>Ved</b> SEKUNDÆRT:
FASADEKLEDNING	<b>Ingen</b>	VANN	<b>Innlagt</b>
TAKFORM	<b>Saltak</b>	BAD	
TAKTEKKING	<b>Krum tegl</b>	TOALETT	TYPE: ANTALL:

VINDUER	<b>Ingen</b>	DEKOR INNSKRIPSJONER	
DØRER	<b>En ny mot ser.</b>	INTERIØR	

BYGGEÅR	ÅR <b>1893</b>	MERKNAD
TILBYGGING OMBYGGING FLYTTING	ÅR	ENDRING

VEDLIKEHOLDS- TILSTAND	TILSTAND: ÅR:	I GOD STAND	BEGYNNENDE FORFALL	FRAMSKREDET FORFALL	RUIN	EVT. FORFALLSÅRSÅK
	<b>1991</b>		<b>x</b>			<b>Knuste vinduer, beslag mangler, grunnmur har skader.</b>

FARGESKJEMA	OPPRINNELIG	NÅVERENDE	FRAMTIDIG	BYGGHERRE <b>NSB</b>
UTVENDIG VEGG		<b>tjære brun</b>		ARKITEKT <b>Paul A. Due</b>
VINDSKIER		<b>9C6 rød</b>		BYGGMESTER
GERIKTER		<b>9C6 rød</b>		BYGNINGSTYPE
VINDUER		<b>30B3 grønn</b>		STILPREG
DØRER		<b>30B3 grønn</b>		
HJØRNEBORD				
<b>LAFTEHODER</b>		<b>9C6 rød</b>		

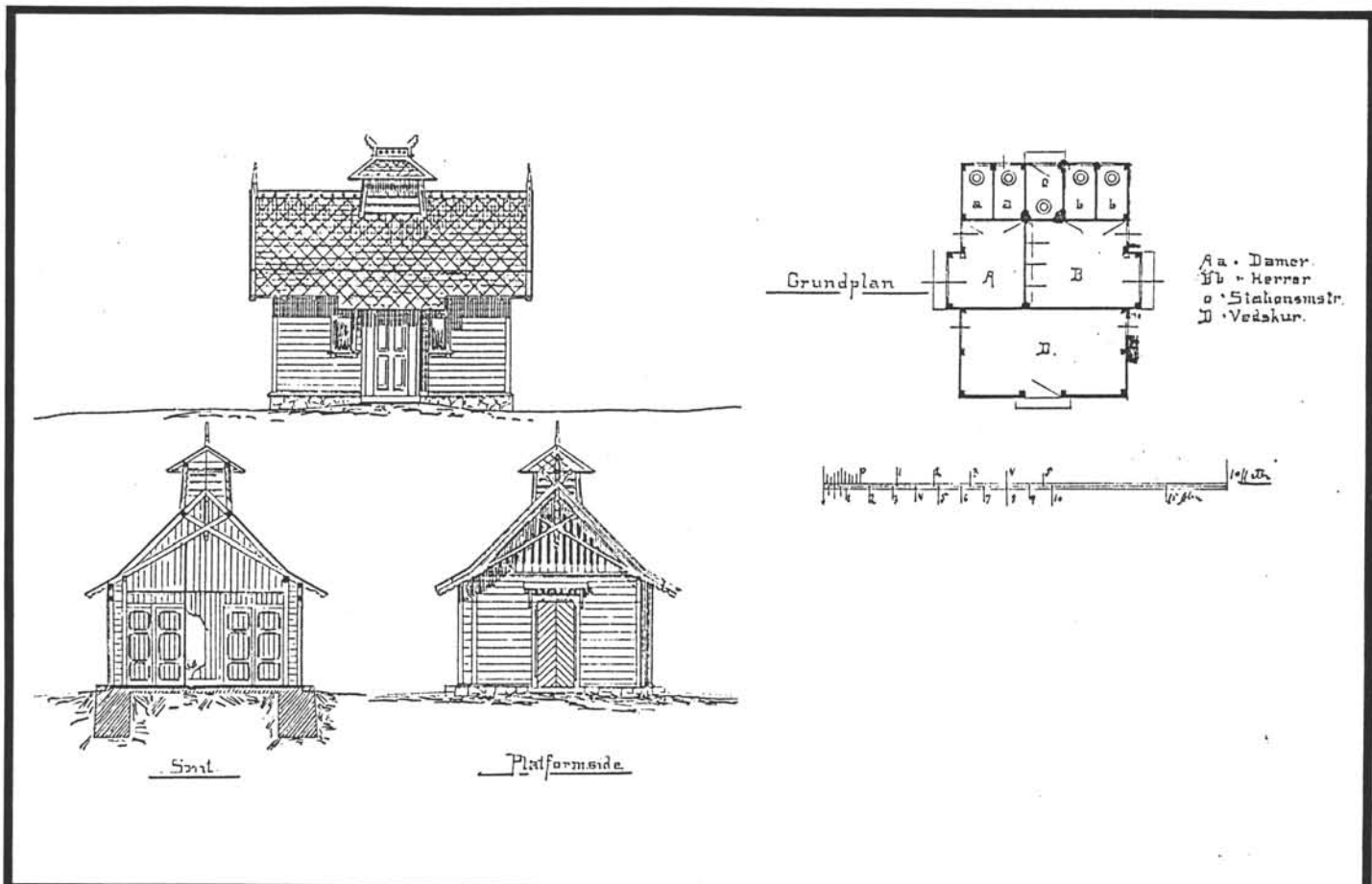
TEGNINGER (ARKIVHENVISNING)	<b>NSB ark. kont. BI 57</b>
ELDRE FOTOGRAF.	

ANDRE OPPLYSNINGER	UTGITT	DATO <b>Juni 91</b>	REGISTR.	DATO <b>20.06.91</b>
	RETTELSES- BLAD	NR	INNFØRT DEN	AV
		NR	INNFØRT DEN	AV
		NR	INNFØRT DEN	AV

# NSB · REGISTRERING AV BYGNINGER

Bak/Had 070379

NAVN BYGNINGENS ART	<b>ARNEBERG STASJON PRIVET</b>	STASJONSNR <b>0407</b>	BYGN. NR. <b>3</b>
BANESTREKNING	<b>Kongsvinger-Elverum (Solørbanen)</b>	KILOMETER <b>144,82</b>	
KOMMUNE. MATR. NR.	<b>0425 Arnes</b>	GÅRDSNR <b>208</b>	BRUKSNR <b>41</b>
ADRESSE	<b>2266 Arneberg</b>	DISTRIKT <b>Oslo</b>	



TEGNINGEN VISER: **Tegning datert 1893**

OPPRINNELIG BRUKSFORMÅL	PRIMÆRT <b>Privet.</b>	SEKUNDÆRT <b>Vedbu</b>	
NÅVÆRENDE BRUKSFORMÅL	PRIMÆRT <b>Privet</b>	SEKUNDÆRT <b>Vedbu</b>	ANTALL LEILIGHETER: <b>0</b>
FORHOLD TIL ANDRE HUS	<b>Frittst. del av anlegg</b>		
FYSISK MILJØ- SAMMENHENG	<b>Spredt bebyggelse</b>		
			ANTALL OVERNATTINGSROM: <b>0</b>

VERNEVERDI	<input type="checkbox"/> PRIO- RITERT	BYGNINGEN PRIORITERES SPESIELT SOM BEVA- RINGSOBJEKT (EVT. INTERN NSB-FREDNING)	<input type="checkbox"/> BYGNINGEN ER FREDET I MEDHOLD AV LOV OM KULTURMINNER
	<input type="checkbox"/> HØY	ENDRINGER SKAL IKKE FORETAS FØR ARKITEKTKONTORET HAR GODKJENT PLANENE. DETTE GJELDER OGSÅ UTSKIFTING AV DØRER, VINDUER, KLEDNING, TAKTEKKING OSV.	
	<input checked="" type="checkbox"/> MIDDELS		
	<input type="checkbox"/> LAV	ENDRINGER KAN FORETAS UTEN GODKJENNING FRA ARKITEKTKONTORET. DET HENVISES TIL GENE- RELLE RÅD OG RETNINGSLINJER.	
	<input type="checkbox"/> INGEN		

DIMENSJONER	HOVED*ÅL M	<b>7 x 4</b>	BEBYGD AREAL M <sup>2</sup>	<b>28</b>	ANTALL ETASJER	<b>1</b>	BRUTTO GOLVAREAL M <sup>2</sup>	<b>28</b>
-------------	---------------	--------------	--------------------------------	-----------	-------------------	----------	------------------------------------	-----------

BYGNINGSDEL	TYPE. KONSTRUKSJON	INSTALLASJON	MERKNAD
FUNDAMENT	<b>Fuget natursteinsringmur Tegl</b>	SKORSTEIN	STK <b>0</b>
KJELLER UNDERETASJE	<b>Oppfylt</b>	ELEKTRISITET	<b>Innlagt</b>
YTTERVEGG	<b>Bindingsverk</b>	OPPVARMING	PRIMÆRT: <b>Ingen</b> SEKUNDÆRT:
FASADEKLEDNING	<b>Liggende faspanel</b>	VANN	<b>Ikke innlagt</b>
TAKFORM	<b>Saltak</b>	BAD	TYPE:
TAKTEKKING	<b>Krum tegl</b>	TOALET	ANTALL:

VINDUER	<b>Ingen</b>	DEKOR INNSKRIPSJONER	
DØRER	<b>En ny dør, kvinnetoalett, etter gammelt mønster</b>	INTERIØR	

BYGGEÅR	ÅR	MERKNAD
	<b>1893</b>	
TILBYGGING OMBYGGING FLYTTING	ÅR	ENDRING

VEDLIKEHOLDS- TILSTAND	TILSTAND. ÅR:	I GOD STAND	BEGYNNENDE FORFALL	FRAMSKREDET FORFALL	RUIN	EVT. FORFALLSÅRSÅK
	<b>1991</b>			<b>x</b>		<b>Dårlig tak, mangler takrenner, knuste vinduer.</b>

FARGESKJEMA	OPPRINNELIG	NAVÆRENDE	FRAMTIDIG	BYGGHERRE
UTVENDIG VEGG		<b>4B3</b>		<b>NSB</b>
VINDSKIER		<b>4B3</b>		ARKITEKT
GERIKTER		<b>3A2</b>		<b>Paul A. Due</b>
VINDUER		<b>hvit</b>		BYGGMESTER
DØRER		<b>3A2</b>		BYGNINGSTYPE
HJØRNEBORD				STILPREG

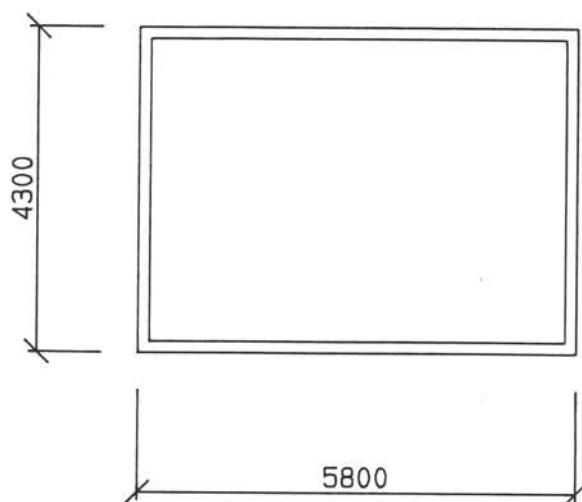
TEGNINGER (ARKIVHENVISNING)	
ELDRE FOTOGRAF.	

ANDRE OPPLYSNINGER	UTGITT	DATO <b>Juni 91</b>	REGISTR.	DATO <b>20.06.91</b>
	RETTELSESB- BLAD	NR	INNFØRT DEN	AV
		NR	INNFØRT DEN	AV
		NR	INNFØRT DEN	AV

# NSB · REGISTRERING AV BYGNINGER

Bak / Had 070379

NAVN BYGNINGENS ART	<b>ARNEBERG STASJON VEDBU/GARASJE</b>	STASJONSNR. <b>0407</b>	BYGN NR. <b>4</b>
BANESTREKNING	<b>Kongsvinger-Elverum (Solørbanen)</b>	KILOMETER <b>144,81</b>	
KOMMUNE, MATR. NR.	<b>0425 Arnes</b>	GÅRDSNR. <b>208</b>	BRUKSNR. <b>41</b>
ADRESSE	<b>2266 Arneberg</b>	DISTRIKT <b>Oslo</b>	



ARNEBERG

VEDBU

1:100

TEGNINGEN VISER:

MÅLSKISSE

OPPRINNELIG BRUKSFORMÅL	PRIMÆRT <b>Vedbu</b>	SEKUNDÆRT	
NÅVÆRENDE BRUKSFORMÅL	PRIMÆRT <b>Garasje, vedbu</b>	SEKUNDÆRT	ANTALL LEILIGHETER: <b>0</b> ANTALL OVERNATTINGSROM: <b>0</b>
FORHOLD TIL ANDRE HUS	<b>Frittst. del av anlegg</b>		
FYSISK MILJØ- SAMMENHENG	<b>Spredd bebyggelse</b>		

VERNEVERDI	<input type="checkbox"/> PRIO- RITERT	BYGNINGEN PRIORITERES SPESIELT SOM BEVA- RINGSOBJEKT (EVT. INTERN NSB-FREDNING)	<input type="checkbox"/> BYGNINGEN ER FREDET I MEDHOLD AV LOV OM KULTURMINNER
	<input type="checkbox"/> HØY	ENDRINGER SKAL IKKE FORETAS FØR ARKITEKTKONTORET HAR GODKJENT PLANENE. DETTE GJELDER OGSÅ UTSKIFTING AV DØRER, VINDUER, KLEDNING, TAKTEKKING OSV.	
	<input type="checkbox"/> MIDDELS		
	<input checked="" type="checkbox"/> LAV	ENDRINGER KAN FORETAS UTEN GODKJENNING FRA ARKITEKTKONTORET. DET HENVISES TIL GENE- RELLE RÅD OG RETNINGSLINJER.	
	<input type="checkbox"/> INGEN		

DIMENSJONER	HOVEDMÅL M <b>5,8 x 4,3</b>	BEBYGD AREAL M <sup>2</sup>	ANTALL ETASJER <b>1</b>	BRUTTO GOLVAREAL M <sup>2</sup>
-------------	--------------------------------	--------------------------------	----------------------------	------------------------------------

BYGNINGSDEL	TYPE, KONSTRUKSJON	INSTALLASJON	MERKNAD
FUNDAMENT	<b>Natursteinspillarer</b>	SKORSTEIN	STK. <b>0</b>
KJELLER UNDERETASJE	<b>Åpen</b>	ELEKTRISITET	<b>Ikke innlagt</b>
YTTERVEGG	<b>Bindingsverk</b>	OPPVARMING	PRIMÆRT: SEKUNDÆRT:
FASADEKLEDNING	<b>Stående bord med luft imellom</b>	VANN	<b>Ikke innlagt</b>
TAKFORM	<b>Saltak</b>	BAD	TYPE:
TAKTEKKING	<b>Flat tegl</b>	TOALETT	ANTALL:

VINDUER		DEKOR INNSKRIPSJONER	
DØRER	<b>Garasjedør laget</b>	INTERIØR	

BYGGEÅR	ÅR <b>1893</b>	MERKNAD
TILBYGGING OMBYGGING FLYTTING	ÅR	ENDRING <b>2/3 del omgjordt til garasje</b>

VEDLIKEHOLDS- TILSTAND	TILSTAND:	I GOD STAND	BEGYNNENDE FORFALL	FRAMSKREDET FORFALL	RUIN	EVT. FORFALLSÅRSÅK
	ÅR:					
	<b>1991</b>	-		<b>x</b>		<b>Dårlig tak</b>

FARGESKJEMA	OPPRINNELIG	NÅVÆRENDE	FRAMTIDIG	BYGGHERRE
UTVENDIG VEGG		<b>4A3</b>		<b>NSB</b>
VINDSKIER		<b>9C6</b>		ARKITEKT <b>Paul A. Due</b>
GERIKTER				BYGGMESTER
VINDUER				BYGNINGSTYPE
DØRER		<b>4A3</b>		STILPREG
HJØRNEBORD				

TEGNINGER (ARKIVHENVISNING)	
ELDRE FOTOGRAF.	

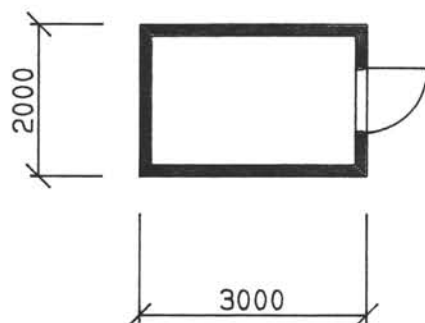
ANDRE OPPLYSNINGER	UTGITT	DATO <b>Juni 91</b>	REGISTR.	DATO <b>20.06.91</b>
	RETTELSES- BLAD	NR	INNFØRT DEN	AV
		NR	INNFØRT DEN	AV
		NR	INNFØRT DEN	AV



# NSB - REGISTRERING AV BYGNINGER

Bak. Had 070379

NAVN BYGNINGENS ART	<b>ARNEBERG STASJON BU</b>	STASJONSNR. <b>0407</b>	BYGN. NR. <b>5</b>
BANESTREKNING	<b>Kongsvinger-Elverum (Solarbanen)</b>	KILOMETER <b>144,84</b>	
KOMMUNE, MATR. NR.	<b>0425 Arnes</b>	GÅRDSNR. <b>208</b>	BRUKSNR. <b>41</b>
ADRESSE	<b>2266 Arneberg</b>	DISTRIKT <b>Oslo</b>	



ARNEBERG  
BU 1:100

TEGNINGEN VISER:

OPPRINNELIG BRUKSFØRMÅL	PRIMÆRT	SEKUNDÆRT	
NAVÆRENDE BRUKSFØRMÅL	PRIMÆRT	SEKUNDÆRT	ANTALL LEILIGHETER: <b>0</b> ANTALL OVERNATTINGSROM: <b>0</b>
FORHOLD TIL ANDRE HUS	<b>Frittst. del av anlegg</b>		
FYSISK MILJØ- SAMMENHENG	<b>Spredt bebyggelse</b>		

VERNEVERDI	<input type="checkbox"/>	PRIORITERT	BYGNINGEN PRIORITERES SPESIELT SOM BEVARINGSOBJEKT (EVT. INTERN NSB-FREDNING)	<input type="checkbox"/>	BYGNINGEN ER FREDET I MEDHOLD AV LOV OM KULTURMINNER
	<input type="checkbox"/>	HØY	ENDRINGER SKAL IKKE FORETAS FØR ARKITEKTKONTORET HAR GODKJENT PLANENE. DETTE GJELDER OGSÅ UTSKIFTING AV DØRER, VINDUER, KLEDNING, TAKTEKKING OSV.		
	<input checked="" type="checkbox"/>	MIDDELS			
	<input type="checkbox"/>	LAV	ENDRINGER KAN FORETAS UTEN GODKJENNING FRA ARKITEKTKONTORET. DET HENVISES TIL GENERELLE RÅD OG RETNINGSLINJER.		
	<input type="checkbox"/>	INGEN			

DIMENSJONER	HOVED*ÅL M	<b>2 x 3</b>	BEBYGD AREAL M <sup>2</sup>	<b>6</b>	ANTALL ETASJER	<b>1</b>	BRUTTO GOLVAREAL M <sup>2</sup>	<b>6</b>
-------------	---------------	--------------	--------------------------------	----------	-------------------	----------	------------------------------------	----------

BYGNINGSDEL	TYPE, KONSTRUKSJON	INSTALLASJON	MERKNAD
FUNDAMENT	<b>Støpte pillarer</b>	SKORSTEIN	STK. <b>0</b>
KJELLER UNDERETASJE	<b>Åpent kryperom</b>	ELEKTRISITET	<b>Innlagt</b>
YTTERVEGG	<b>Bindingsverk</b>	OPPVARMING	PRIMÆRT:
FASADEKLEDNING	<b>Liggende trepanel</b>	VANN	SEKUNDÆRT:
TAKFORM	<b>Saltak</b>	BAD	<b>Ikke innlagt</b>
TAKTEKKING	<b>Papp (shingel)</b>	TOALETT	TYPE:
			ANTALL:

VINDUER	<b>Ingen</b>	DEKOR INNSKRIPSJONER	
DØRER		INTERIØR	

BYGGEÅR	ÅR	MERKNAD
	<b>ca 1990</b>	
TILBYGGING OMBYGGING FLYTTING	ÅR	ENDRING

VEDLIKEHOLDS- TILSTAND	TILSTAND: ÅR:	I GOD STAND	BEGYNNENDE FORFALL	FRAMSKREDET FORFALL	RUIJN	EVT. FORFALLSÅRSÅK
	<b>1991</b>	<b>x</b>				

FARGESKJEMA	OPPRINNELIG	NAVÆRENDE	FRAMTIDIG	BYGGHERRE
UTVENDIG VEGG		<b>gulbrun beis</b>		<b>NSB</b>
VINDSKIER		<b>gulbrun beis</b>		ARKITEKT
GERIKTER				BYGGMESTER
VINDUER				BYGNINGSTYPE
DØRER		<b>gulbrun beis</b>		STILPREG
HJØRNEBORD		<b>gulbrun beis</b>		

TEGNINGER (ARKIVHENVISNING)	
ELDRE FOTOGRAF.	

ANDRE OPPLYSNINGER	UTGITT	DATE <b>Juni 91</b>	REGISTR.	DATE <b>20.06.91</b>
	RETTELSES- BLAD	NR	INNFØRT DEN	AV
		NR	INNFØRT DEN	AV
		NR	INNFØRT DEN	AV






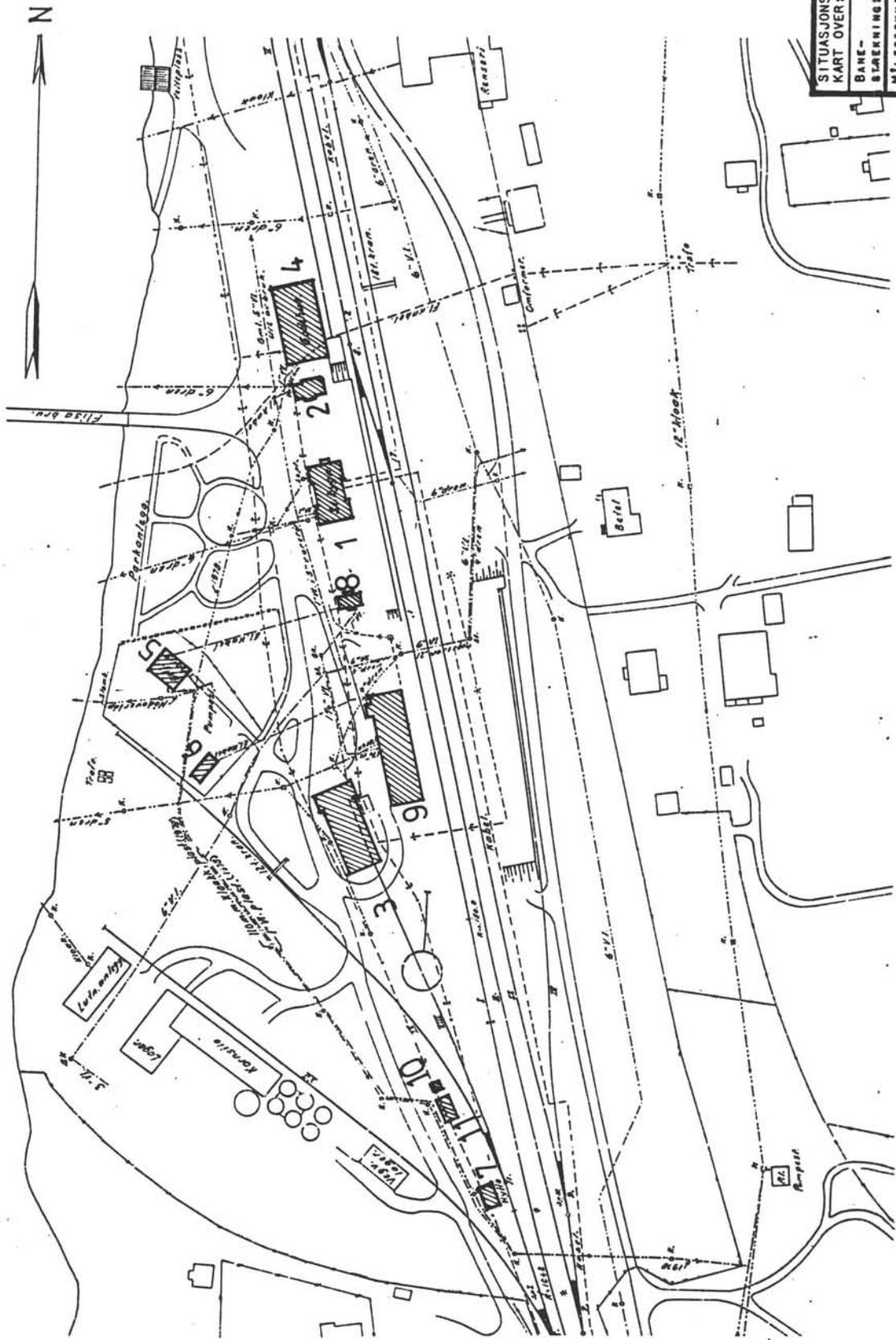


# NSB · REGISTRERING AV BYGNINGER


UTGITT:  
REVIDERT:

STASJONSNR 0408		STASJON/STREKNING/ANLEGG FLISA STASJON		BANE/BILROUTE KANGSVINGER - ELVERUM (SOLØRBAKEN)				DISTRIKT OSLO				
BYGN NR	KILOMETER	BYGNINGSTYPE	ADRESSE	MATRIKSEL GNR BNR	BEBYGD AREAL	ETG	BRUTTO GOLVFLATE	HOVED- MATERIALE	BYGGEAR	TEGNINGER ARKIVNR	MERKNAD	EGET SKJEMA
1	150, 15	Stasjonsbygning	2270 Flisa	109/30	194	3	551	1aft	1893		obj 613116	X
2	150, 18	Uthus (bryggerhus)	"	109/30	54	2	98	1aft	1893		obj 613120	X
3	150, 03	Lokaltall	"	109/30	360	1	318	tegl			obj 613118	X
4	150, 20	Godshus	"	109/30	325	1	299	tre		515/17	obj 613117	X
5	150, 10	Betj. bolig	"	109/30	102	1	179		1946		obj 613131	
6	150, 06	" garasje	"	109/30			40				seg 613131	
7	149, 91	Hvilebrakke	"	109/30	37	1	34				obj 613119	X
8	150, 11	Privét	"	109/30		1			1893			X
9	150, 06	Bussgarasje	"	109/30	420	1	420		1893			
10	149, 95	Dressinbu	"	109/30	9	1	9	tre				
11	149, 94	Dressinbu/redak.	"	109/30	29	1	29	tre				
12		Flisaterminalen	" (sentrum)		150	1	150	tegl	1986		obj 615020	X





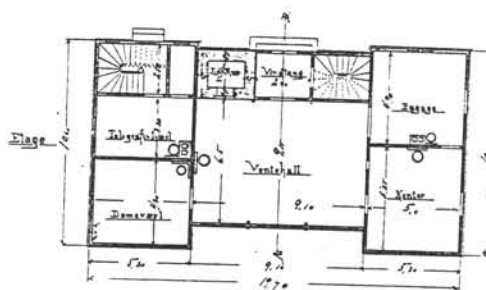
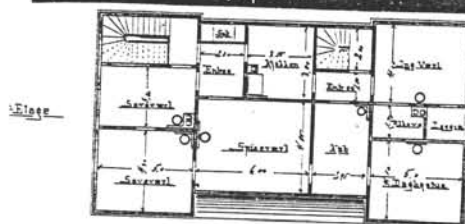


SITUASJONS- KART OVER: FLISA STASJON	
BANE- STREKNING: KONGSVINGER-ELVERUM	
MÅLSTOKK: 1:2000	Dato: 27.05.91
UTBRITT AV LINJEKART NR.: OdB 1900	
BUSHOLDEPLASS I DIREKTE TILKNYTNING TIL STASJONEN?	JA <input type="radio"/> NEI <input type="radio"/>
DRØJENHOLDEPLASS I DIREKTE TILKNYTNING TIL STASJONEN?	JA <input type="radio"/> NEI <input type="radio"/>



# NSB · REGISTRERING AV BYGNINGER

Bak/Had 0703.79

NAV BYGNINGENS ART	<b>FLISA STASJON STASJONSBYGNING</b>	STASJONSNR <b>0408</b>	BYGN. NR <b>1</b>
BANESTREKNING	<b>Kongsvinger-Elverum (Solørbanen)</b>	KILOMETER <b>150,15</b>	
KOMMUNE, MATR. NR.	<b>0425 Åsnes</b>	GÅRD NR <b>109</b>	BRUK NR <b>30</b>
ADRESSE	<b>2270 Flisa</b>	DISTRIKT <b>Oslo</b>	



TEGNINGEN VISER: **Stasjonsbygning 2.05.1892**

Mål 1:400

OPPRINNELIG BRUKSFØRMÅL	PRIMÆRT <b>Stasjonsbygning, eksp. restaurant, leilighet</b>	SEKUNDÆRT	
NÅVERENDE BRUKSFØRMÅL	PRIMÆRT <b>Stasjonsbygning, Eksp. Leilighet.</b>	SEKUNDÆRT	ANTALL LEILIGHETER: <b>2</b>
FORHOLD TIL ANDRE HUS	<b>Frittst. del av anlegg</b>		
FYSISK MILJØ- SAMMENHENG	<b>Mindre tettsted</b>		
			ANTALL OVERNATTINGSROM: <b>0</b>

VERNEVERDI	<input type="checkbox"/> PRIO- RITERT	BYGNINGEN PRIORITERES SPESIELT SOM BEVA- RINGSOBJEKT (EVT. INTERN NSB-FREDNING)	<input type="checkbox"/> BYGNINGEN ER FREDET I MEDHOLD AV LOV OM KULTURMINNER
	<input checked="" type="checkbox"/> HØY	ENDRINGER SKAL IKKE FORETAS FØR ARKITEKTKONTORET HAR GODKJENT PLANENE. DETTE GJELDER OGSÅ UTSKIFTING AV DØRER, VINDUER, KLEDNING, TAKTEKKING OSV.	
	<input type="checkbox"/> MIDDLELS		
	<input type="checkbox"/> LAV		
	<input type="checkbox"/> INGEN	ENDRINGER KAN FORETAS UTEN GODKJENNING FRA ARKITEKTKONTORET. DET HENVISES TIL GENE- RELLE RÅD OG RETNINGSLINJER.	

DIMENSJONER	HOVED*ÅL M	<b>20 x 9,7</b>	BEBYGD AREAL M <sup>2</sup>	<b>194</b>	ANTALL ETASJER	<b>3</b>	BRUTTO GOLVAREAL M <sup>2</sup>	<b>551</b>
-------------	---------------	-----------------	--------------------------------	------------	-------------------	----------	------------------------------------	------------

BYGNINGSDEL	TYPE. KONSTRUKSJON	INSTALLASJON	MERKNAD
FUNDAMENT	<b>Gråsteinsmur, fuget teglkrone</b>	SKORSTEIN	STK. <b>3</b>
KJELLER UNDERETASJE	<b>Oppfylt, teglgolv. Ganghøyde, trebjelkelag. Kryperom, trebjelkelag.</b>	ELEKTRISITET	<b>Innlagt</b>
YTTERVEGG	Reisverk	OPPVARMING	PRIMÆRT: <b>El.</b> SEKUNDÆRT:
FASADEKLEDNING	<b>Liggende panel Stående staffpanel i brystning 1. etg.</b>	VANN	<b>Innlagt</b>
TAKFORM	<b>Saltak</b>	BAD	TYPE: <b>WC</b>
TAKTEKKING	<b>Dobbelt betongstein, svart</b>	TOALETT	ANTALL: <b>5</b>

VINDUER	<b>Nesten alle vinduer og omramninger opprinnelige.</b>	DEKOR INNSKRIPSJONER	<b>Alle gavlblomster(liljemotiv), båndfriser, brystninger, strekk- fisker, konsoller o.l. intakte.</b>
DØRER	<b>Alle dører - 2 stk. opprinnelige</b>	INTERIØR	<b>Venteromsinteriør intakt noen rom i 2. etg. intakte ?</b>

BYGGEÅR	AR	MERKNAD
	<b>1893</b>	<b>Åpningen</b>
TILBYGGING OMBYGGING FLYTTING	AR	ENDRING
	<b>1960</b>	<b>Innstallert WC m.m.</b>

VEDLIKEHOLDS- TILSTAND	TILSTAND. ÅR:	I GOD STAND	BEGYNNENDE FORFALL	FRAMSKREDET FORFALL	RUIN	EVT. FORFALLSÅRSÅK
	<b>1991</b>	<b>x</b>				

FARGESKJEMA	OPPRINNELIG	NAVÆRENDE	FRAMTIDIG	BYGGHERRE
UTVENDIG VEGG		<b>4A-B2</b>		<b>NSB</b>
VINDSKIER		<b>4A-B2</b>		ARKITEKT
GERIKTER		<b>4A-B2</b>		<b>Paul A. Due</b>
VINDUER		<b>hvite</b>		BYGGMESTER
DØRER		<b>25B3</b>		BYGNINGSTYPE
HJØRNEBORD		<b>4A-B2</b>		<b>Som Otta.</b>
				STILPREG

TEGNINGER (ARKIVHENVISNING)	<b>Ak 11031</b>
ELDRE FOTOGRAF	

ANDRE OPPLYSNINGER	Flisa st.bygn. ble som den første stb. oppført i plankereisverk!	UTGITT	DATO	<b>Juni 91</b>	REGISTR.	DATO	<b>27.05.91</b>
		RETTELSES- BLAD	NR	INNFORT DEN	AV		
			NR	INNFORT DEN	AV		
			NR	INNFORT DEN	AV		



# NSB · REGISTRERING AV BYGNINGER

Bak/Had 070379

NAVN BYGNINGENS ART	<b>FLISA STASJON UTHUS (BRYGGERHUS)</b>	STASJONSNR. <b>0408</b>	BYGN. NR. <b>2</b>
BANESTREKNING	<b>Kongsvinger-Elverum (Solerbanen)</b>	KILOMETER <b>150,18</b>	
KOMMUNE, MATR. NR.	<b>0425 Asnes</b>	GARDENS <b>109</b>	BRUKS <b>30</b>
ADRESSE	<b>2270 Flisa</b>	DISTRIKT <b>Oslo</b>	



TEGNING

TEGNINGEN VISER: **Original tegning 7.11.1984**

**Mål 1:200**

OPPRINNELIG BRUKSFØRMÅL	PRIMÆRT <b>Uthus, bryggerhus, ilgodsbu, beboelsesrom.</b>	SEKUNDÆRT	
NÅVÆRENDE BRUKSFØRMÅL	PRIMÆRT <b>Velferdsrom, overnatting telegrafrom.</b>	SEKUNDÆRT	ANTALL LEILIGHETER: <b>0</b>
FORHOLD TIL ANDRE HUS	<b>Frittst. del av anlegg</b>		
FYSISK MILJØ- SAMMENHENG	<b>Mindre tettsted</b>		

VERNEVERDI	<input type="checkbox"/> PRIO- RITERT	BYGNINGEN PRIORITERES SPESIELT SOM BEVA- RINGSØBJEKT (EVT. INTERN NSB-FREDNING)	<input type="checkbox"/> BYGNINGEN ER FREDET I MEDHOLD AV LOV OM KULTURMINNER
	<input checked="" type="checkbox"/> HØY	ENDRINGER SKAL IKKE FORETAS FØR ARKITEKTKONTORET HAR GODKJENT PLANENE. DETTE GJELDER OGSÅ UTSKIFTING AV DØRER, VINDUER, KLEDNING, TAKTEKKING OSV.	
	<input type="checkbox"/> MIDDELS		
	<input type="checkbox"/> LAV		
	<input type="checkbox"/> INGEN	ENDRINGER KAN FORETAS UTEN GODKJENNING FRA ARKITEKTKONTORET. DET HENVISES TIL GENE- RELLE RÅD OG RETNINGSLINJER.	

DIMENSJONER	HOVEDMÅL M	<b>5 x 10,7</b>	BEBYGD AREAL M <sup>2</sup>	<b>54</b>	ANTALL ETASJER	<b>2</b>	BRUTTO GOLVAREAL M <sup>2</sup>	<b>98</b>
-------------	---------------	-----------------	--------------------------------	-----------	-------------------	----------	------------------------------------	-----------

BYGNINGSDEL	TYPE, KONSTRUKSJON	INSTALLASJON	MERKNAD
FUNDAMENT	<b>Fuget gråsteinsmur, teglkrone</b>	SKORSTEIN	STK. <b>2</b>
KJELLER UNDERETASJE	<b>Kryperom, trebjelkelag. Oppfylt, tegl betong.</b>	ELEKTRISITET	<b>Innlagt</b>
YTTERVEGG	<b>Laft</b>	OPPVARMING	PRIMÆRT: <b>El.</b> SEKUNDÆRT:
FASADEKLEDNING	<b>Bart laft</b>	VANN	<b>Innlagt</b>
TAKFORM	<b>Saltak</b>	BAD	
TAKTEKING	<b>Enkeltkrum teglstein</b>	TOALETT	TYPE: ANTALL:

VINDUER	<b>1 par oppr. vinduer igjen</b>	DEKOR INNSKRIPSJONER	<b>Ingen gavlpriyd nå, forevrig intakte sperrehoder, bjelke- hoder, novsvung m.m.</b>
DØRER	<b>1 oppr. dør</b>	INTERIØR	<b>Omgjortd</b>

BYGGEÅR	ÅR	MERKNAD
	<b>1893</b>	<b>Åpningen (tegnet 1892)</b>
TILBYGGING OMBYGGING FLYTTING	ÅR	ENDRING

VEDLIKEHOLDS- TILSTAND	TILSTAND. ÅR:	I GOD STAND	BEGYNNENDE FORFALL	FRAMSKREDET FORFALL	RUIN	EVT. FORFALLSÅRSÅK
	<b>1991</b>	<b>×</b>				

FARGESKJEMA	OPPRINNELIG	NAVÆRENDE	FRAMTIDIG	BYGGHERRER
UTVENDIG VEGG		<b>mørk brun, tjæret?</b>		<b>NSB</b>
VINDSKIER		<b>9D7</b>		ARKITEKT
GERIKTER		<b>9D7</b>		<b>Paul A. Due</b>
VINDUER		<b>25B3</b>		BYGGMESTER
DØRER		<b>25B3</b>		BYGNINGSTYPE
HJØRNEBORD		<b>9D7</b>		<b>Udhusbygn. for 2den kl. st. Kongs-Flisa</b>
				STILPREG

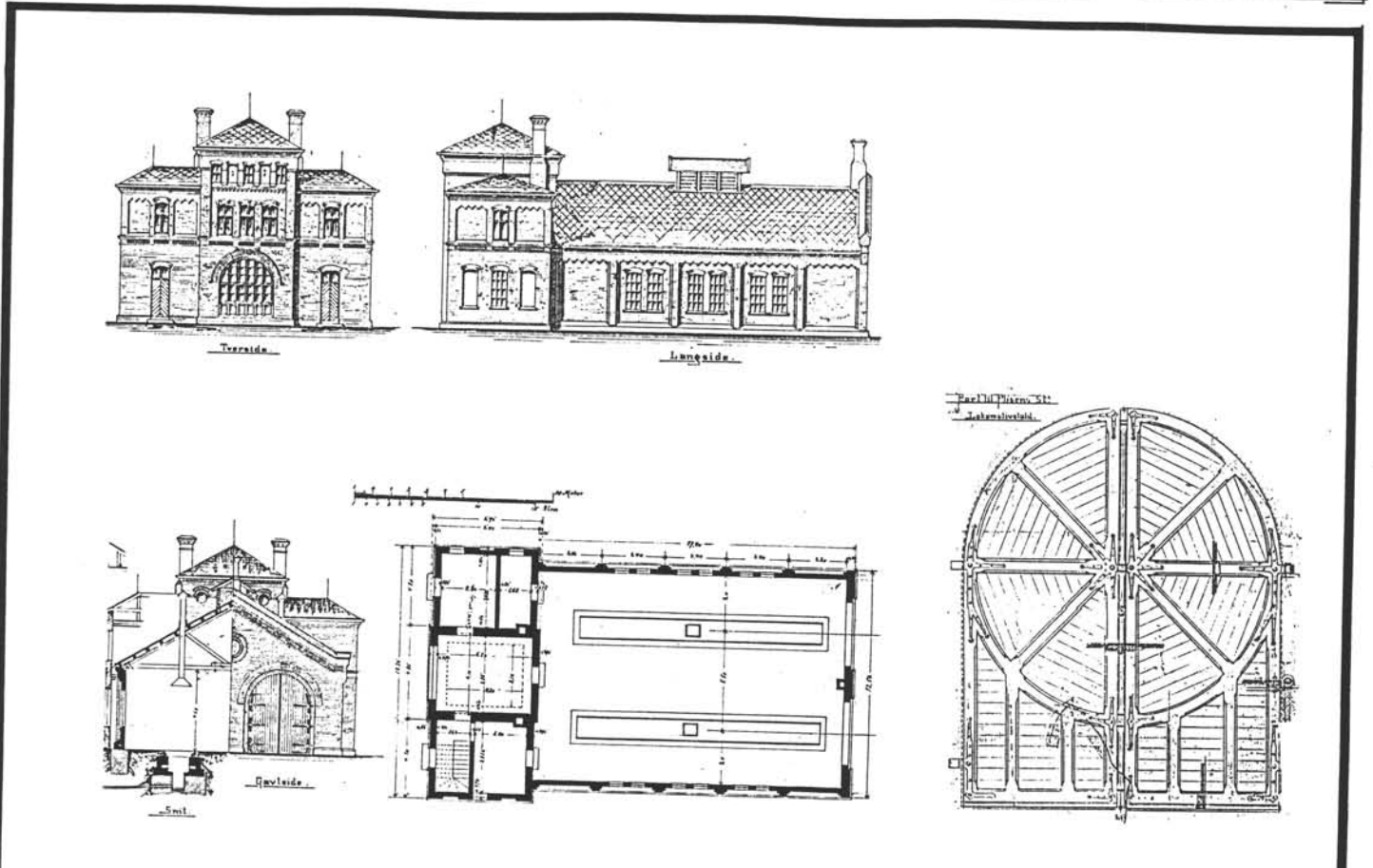
TEGNINGER (ARKIVHENVISNING)	<b>B1 57</b>
ELDRE FOTOGRAF	

ANDRE OPPLYSNINGER	<b>ca. 25 cm utkraget 2. etasje.</b>	UTGITT	DATO <b>Juni 91</b>	REGISTR.	DATO <b>27.05.91</b>
		RETTELSES- BLAD	NR	INNFØRT DEN	AV
			NR	INNFØRT DEN	AV
			NR	INNFØRT DEN	AV

# NSB · REGISTRERING AV BYGNINGER

Bak/Had 0703.79

NAV BYGNINGENS ART	<b>FLISA STASJON LOKSTALL</b>	STASJONSNR <b>0408</b>	BYGN. NR <b>3</b>
BANESTREKNING	<b>Kongsvinger-Elverum (Solørbanen)</b>	KILOMETER <b>150,03</b>	
KOMMUNE, MATR. NR.	<b>0425 Asnes</b>	GÅRD <b>109</b>	BRUK <b>30</b>
ADRESSE	<b>2270 Flisa</b>	DISTRIKT <b>Oslo</b>	



TEGNINGEN VISER:

Mål 1:400

OPPRINNELIG BRUKSFØRMÅL	PRIMÆRT <b>Lokstall, overnattingsrom</b>	SEKUNDÆRT	
NÅVERENDE BRUKSFØRMÅL	PRIMÆRT <b>Lokstall, lager</b>	SEKUNDÆRT	ANTALL LEILIGHETER: <b>0</b> ANTALL OVERNATTINGSROM: <b>0</b>
FORHOLD TIL ANDRE HUS	<b>Frittst. del av anlegg</b>		
FYSISK MILJØ- SAMMENHENG	<b>Mindre tettsted</b>		

VERNEVERDI	<input type="checkbox"/> PRIO- RITERT	BYGNINGEN PRIORITERES SPESIELT SOM BEVA- RINGSOBJEKT (EVT. INTERN NSB-FREDNING)	<input type="checkbox"/> BYGNINGEN ER FREDET I MEDHOLD AV LOV OM KULTURMINNER
	<input checked="" type="checkbox"/> HØY	ENDRINGER SKAL IKKE FORETAS FØR ARKITEKTKONTORET HAR GODKJENT PLANENE. DETTE GJELDER OGSÅ UTSKIFTING AV DØRER, VINDUER, KLEDNING, TAKTEKKING OSV.	
	<input type="checkbox"/> MIDDELS		
	<input type="checkbox"/> LAV <input type="checkbox"/> INGEN	ENDRINGER KAN FORETAS UTEN GODKJENNING FRA ARKITEKTKONTORET. DET HENVISES TIL GENE- RELLE RÅD OG RETNINGSLINJER.	

DIMENSJONER	HOVED'IAL M	<b>28,2 x 13,3</b>	BEBYGD AREAL M <sup>2</sup>	<b>360</b>	ANTALL ETASJER	<b>1</b>	BRUTTO GOLVAREAL M <sup>2</sup>	<b>318</b>
-------------	----------------	--------------------	--------------------------------	------------	-------------------	----------	------------------------------------	------------

BYGNINGSDEL	TYPE, KONSTRUKSJON	INSTALLASJON	MERKNAD
FUNDAMENT	<b>Fuget gråsteinsmur</b>	SKORSTEIN	STK. <b>3</b>
KJELLER UNDERETASJE	<b>Støpt betongdekke på grunn. Smøregrover.</b>	ELEKTRISITET	<b>Innlagt</b>
YTTERVEGG	<b>Teglmur</b>	OPPVARMING	PRIMÆRT: <b>El.</b> SEKUNDÆRT:
FASADEKLEDNING	<b>Fuget teglstein</b>	VANN	<b>Innlagt</b>
TAKFORM	<b>Saltak. Helvalm (bakfløy)</b>	BAD	
TAKTEKKING	<b>Bølgeasbestcement. Flat teglstein</b>	TOALET	TYPE: ANTALL:

VINDUER	<b>Oppr. en del gjenmurte. Jernvinduer i selve stallen.</b>	DEKOR INNSKRIPSJONER	<b>Teglornamentene intakte.</b>
DØRER	<b>Oppr. porter, 1 oppr. bakdør.</b>	INTERIØR	<b>Lokstallene avdelt m. murt vegg åpent rest. Oppr. verksted + overnattingsrom.</b>

BYGGÅR	AR	MERKNAD
	<b>1893</b>	<b>(TIL ÅPNINGEN)</b>
TILBYGGING OMBYGGING FLYTTING	AR	ENDRING
	<b>1912 ????</b>	<b>Forlenget ca 5 m. Ny takkonstruksjon. Avdeling av lokstall.</b>

VEDLIKEHOLDS- TILSTAND	TILSTAND: ÅR:	I GOD STAND	BEGYNNENDE FORFALL	FRAMSKREDET FORFALL	RUIN	EVT. FORFALLSÅRSÅK
	<b>1991</b>	<b>x</b>				

FARGESKJEMA	OPPRINNELIG	NAVERENDE	FRAMTIDIG	BYGGHERRER <b>NSB</b>
UTVENDIG VEGG		<b>rød tegl</b>		ARKITEKT <b>Paul A. Due</b>
VINDSKIER		<b>rød tegl</b>		BYGGMESTER
GERIKTER				BYGNINGSTYPE
VINDUER		<b>27C3</b>		STILPREG
DØRER		<b>27C3</b>		
HJØRNEBORD				

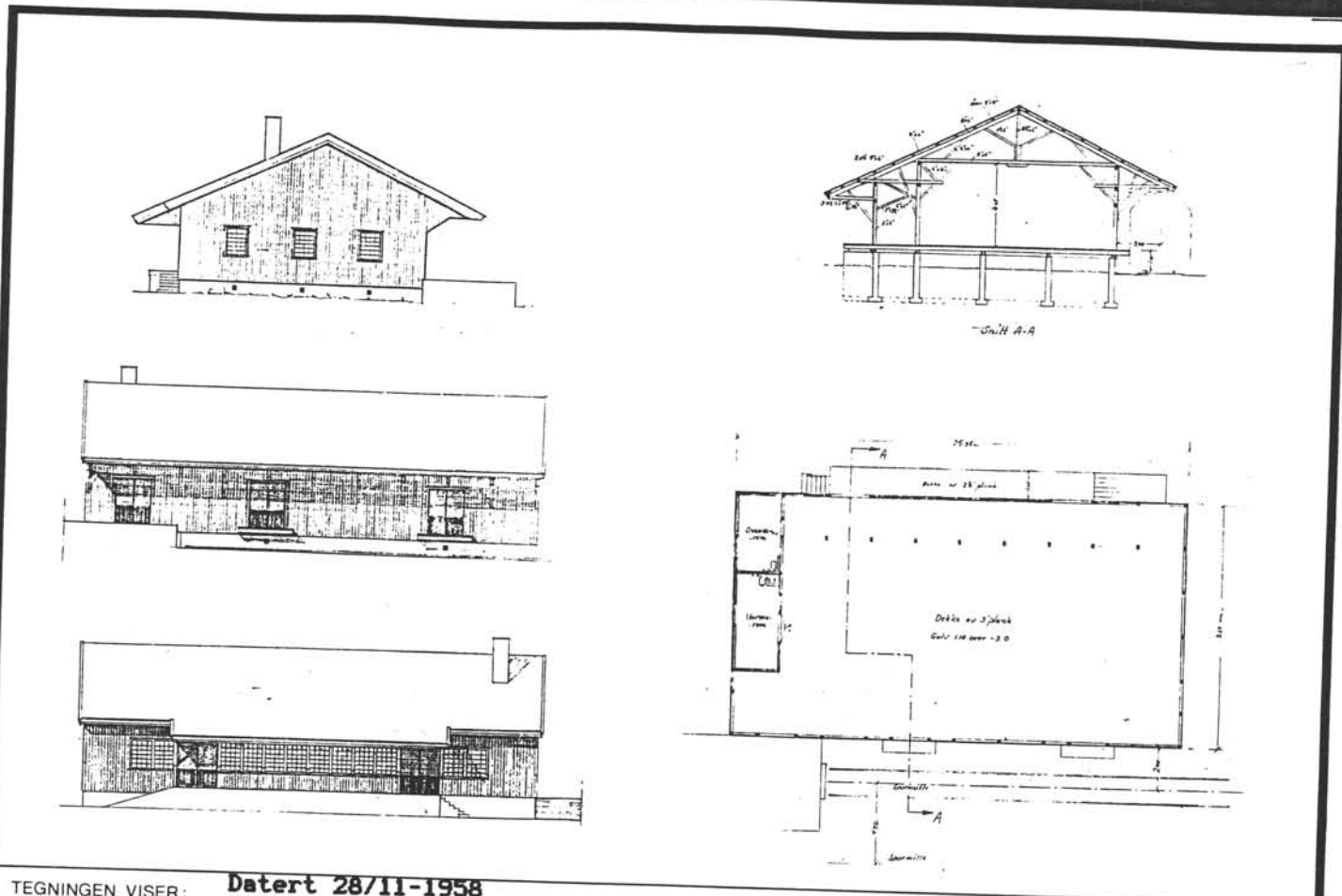
TEGNINGER (ARKIVHENVISNING)	<b>Bd 596</b>
ELDRE FOTOGRAF.	

ANDRE OPPLYSNINGER	<b>Polonceau-takstoler fra 1912</b>	UTGITT	DATO <b>juni 91</b>	REGISTR.	DATO <b>27.05.91</b>
		RETTELSES- BLAD	NR	INNFØRT DEN	AV
			NR	INNFØRT DEN	AV
			NR	INNFØRT DEN	AV

# NSB · REGISTRERING AV BYGNINGER

Bak / Had 070379

NAV BYGNINGENS ART	<b>FLISA STASJON GODSHUS</b>	STASJONSNR. <b>0408</b>	BYGN. NR. <b>4</b>
BANESTREKNING	<b>Kongsvinger-Elverum (Solerbanen)</b>	KILOMETER <b>156,20</b>	
KOMMUNE. MATR. NR.	<b>0425 Isnes</b>	GARD <b>109</b>	BRUKSR. <b>30</b>
ADRESSE	<b>2270 Flisa</b>	DISTRIKT <b>Oslo</b>	



TEGNINGEN VISER: **Datert 28/11-1958**

OPPRINNELIG BRUKSFØRMÅL	PRIMÆRT <b>Godshus</b>	SEKUNDÆRT	
NÅVÆRENDE BRUKSFØRMÅL	PRIMÆRT <b>Ingen</b>	SEKUNDÆRT	ANTALL LEILIGHETER: <b>0</b>
FORHOLD TIL ANDRE HUS	<b>Frittst. del av anlegg</b>		ANTALL OVERNATTINGSROM: <b>0</b>
FYSISK MILJØ- SAMMENHENG	<b>Mindre tettsted</b>		

VERNEVERDI	<input type="checkbox"/> PRIO- RITERT	BYGNINGEN PRIORITERES SPESIELT SOM BEVA- RINGSOBJEKT (EVT. INTERN NSB-FREDNING)	<input type="checkbox"/> BYGNINGEN ER FREDET I MEDHOLD AV LOV OM KULTURMINNER
	<input checked="" type="checkbox"/> HØY	ENDRINGER SKAL IKKE FORETAS FØR ARKITEKTKONTORET HAR GODKJENT PLANENE. DETTE GJELDER OGSÅ UTSKIFTING AV DØRER, VINDUER, KLEDNING, TAKTEKKING OSV.	
	<input type="checkbox"/> MIDDELS		
	<input type="checkbox"/> LAV		
	<input type="checkbox"/> INGEN	ENDRINGER KAN FORETAS UTEN GODKJENNING FRA ARKITEKTKONTORET. DET HENVISES TIL GENE- RELLE RÅD OG RETNINGSLINJER.	



DIMENSJONER	HOVED*ÅL M	<b>25,3 x 13,7</b>	BEBYGD AREAL M <sup>2</sup>	<b>325</b>	ANTALL ETASJER	<b>1</b>	BRUTTO GOLVAREAL M <sup>2</sup>	<b>299</b>
-------------	---------------	--------------------	--------------------------------	------------	-------------------	----------	------------------------------------	------------

BYGNINGSDEL	TYPE, KONSTRUKSJON	INSTALLASJON	MERKNAD
FUNDAMENT	<b>Betongmur</b>	SKORSTEIN	STK. <b>0</b>
KJELLER UNDERETASJE	<b>Kryperom, trebjelkelag</b>	ELEKTRISITET	<b>Innlagt</b>
YTTERVEGG	<b>Uisolert bindingsverk. Isolert kontor- spiserom i S-enden.</b>	OPPVARMING	PRIMÆRT: <b>El.</b> SEKUNDÆRT:
FASADEKLEDNING	<b>Stående faspanel</b>	VANN	<b>Innlagt</b>
TAKFORM	<b>Saltak.</b>	BAD	
TAKTEKKING	<b>Grå bølgeasbestcement.</b>	TOALETT	TYPE: ANTALL:

VINDUER	<b>Oppr.</b>	DEKOR INNSKRIPSJONER	
DØRER	<b>Fornytt</b>	INTERIØR	<b>Opprinnelig bortsett fra buene</b>

BYGGEÅR	ÅR	MERKNAD
TILBYGGING OMBYGGING FLYTTING	ÅR <b>1959</b>	ENDRING <b>Flyttet sørover.</b>

VEDLIKEHOLDS- TILSTAND	TILSTAND ÅR:	I GOD STAND	BEGYNNENDE FORFALL	FRAMSKREDET FORFALL	RUIN	EVT. FORFALLSÅRSÅK
	<b>1991</b>	<b>x</b>				

FARGESKJEMA	OPPRINNELIG	NAVÆRENDE	FRAMTIDIG	BYGGHERRE <b>NSB</b>
UTVENDIG VEGG		<b>4A-B2</b>		ARKITEKT
VINDSKIER		<b>4A-B2</b>		BYGGMESTER
GERIKTER		<b>4A-B2</b>		BYGNINGSTYPE
VINDUER		<b>hvite</b>		STILPREG
DØRER		<b>28A4</b>		
HJØRNEBORD				

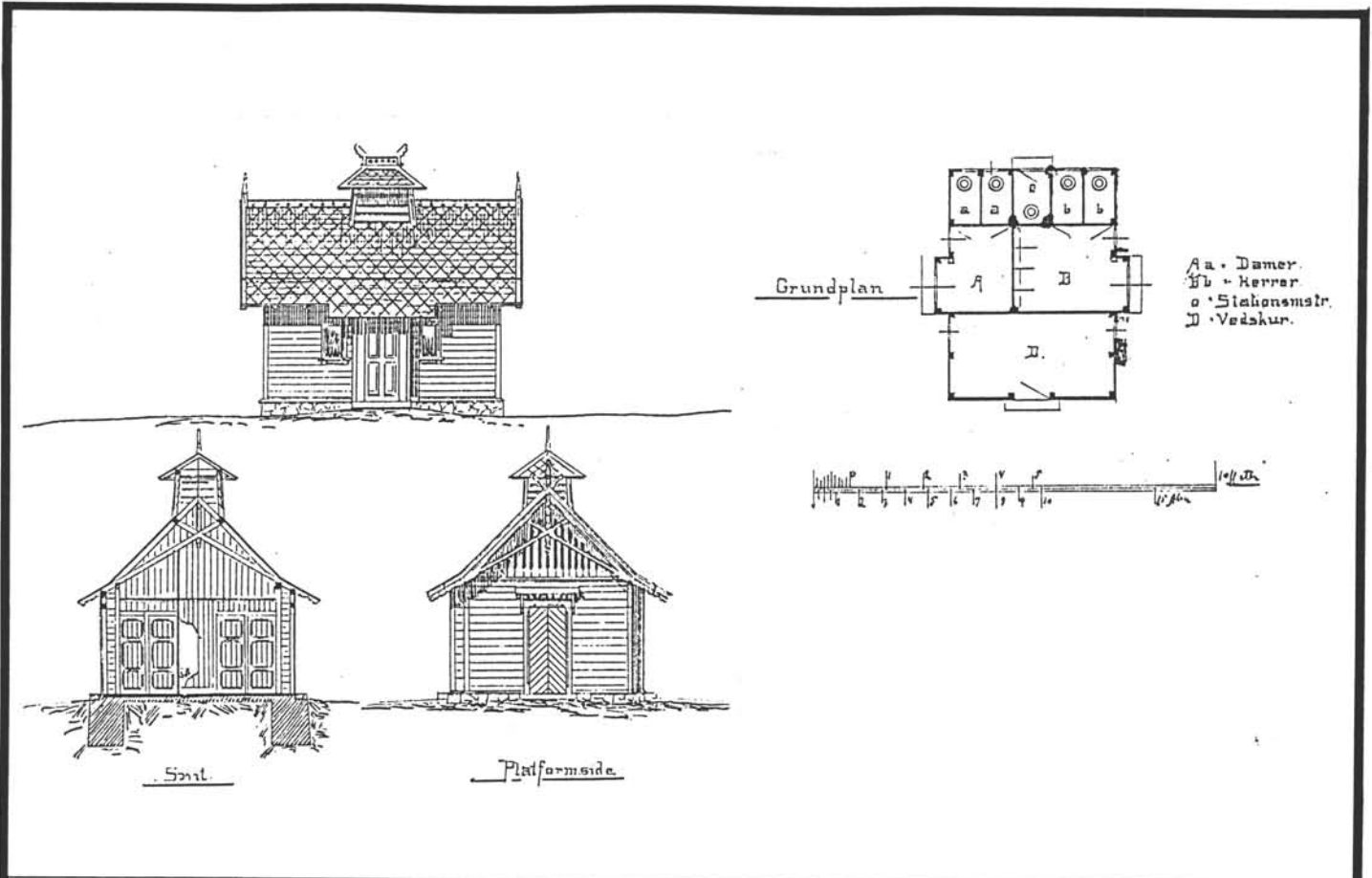
TEGNINGER (ARKIVHENVISNING)	<b>Ak 11011, NSB distr. ark. 515/17</b>
ELDRE FOTOGRAF.	

ANDRE OPPLYSNINGER	UTGITT	DATO <b>Juni 91</b>	REGISTR.	DATO <b>27.05.91</b>
	RETTELSES- BLAD	NR	INNFØRT DEN	AV
		NR	INNFØRT DEN	AV
	NR	INNFØRT DEN	AV	

# NSB · REGISTRERING AV BYGNINGER

Bak/Had 070379

NAV BYGNINGENS ART	<b>FLISA STASJON PRIV&amp;TBYGNING</b>	STASJONSNR. <b>0408</b>	BYGN. NR. <b>8</b>
BANESTREKNING	<b>Kongsvinger-Elverum (Solerbanen)</b>	KILOMETER	
KOMMUNE, MATR. NR.	<b>0425 Åsnes</b>	GÅRDSNR. <b>109</b>	BRUKSR. <b>30</b>
ADRESSE	<b>2270 Flisa</b>	DISTRIKT <b>Oslo</b>	



TEGNINGEN VISER: Tegning fra 1893

Mål 1:200

OPPRINNELIG BRUKSFORMÅL	PRIMÆRT <b>Privetbygning</b>	SEKUNDÆRT	
NÅVÆRENDE BRUKSFORMÅL	PRIMÆRT <b>Garasje, redskapsbu</b>	SEKUNDÆRT	ANTALL LEILIGHETER: <b>0</b> ANTALL OVERNATTINGSROM: <b>0</b>
FORHOLD TIL ANDRE HUS	<b>Frittst. del av anlegg</b>		
FYSISK MILJØ- SAMMENHENG	<b>Mindre tettsted</b>		

VERNEVERDI	<input type="checkbox"/> PRIO- RITERT	BYGNINGEN PRIORITERES SPESIELT SOM BEVA- RINGSOBJEKT (EVT. INTERN NSB-FREDNING)	<input type="checkbox"/> BYGNINGEN ER FREDET I MEDHOLD AV LOV OM KULTURMINNER
	<input checked="" type="checkbox"/> HØY	ENDRINGER SKAL IKKE FORETAS FØR ARKITEKTKONTORET HAR GODKJENT PLANENE. DETTE GJELDER OGSÅ UTSKIFTING AV DØRER, VINDUER, KLEDNING, TAKTEKKING OSV.	
	<input type="checkbox"/> MIDDELS		
	<input type="checkbox"/> LAV	ENDRINGER KAN FORETAS UTEN GODKJENNING FRA ARKITEKTKONTORET. DET HENVISES TIL GENE- RELLE RÅD OG RETNINGSLINJER.	
<input type="checkbox"/> INGEN			

DIMENSJONER	HOVED MÅL M <b>8 x 6,5</b>	BEBYGD AREAL M <sup>2</sup>	ANTALL ETASJER <b>1</b>	BRUTTO GOLVAREAL M <sup>2</sup>
-------------	-------------------------------	--------------------------------	----------------------------	------------------------------------

BYGNINGSDEL	TYPE, KONSTRUKSJON	INSTALLASJON	MERKNAD
FUNDAMENT	<b>Teglsteinsmur</b>	SKORSTEIN	STK. <b>0</b>
KJELLER UNDERETASJE	<b>Oppfylt, betong</b>	ELEKTRISITET	<b>Innlagt</b>
YTTERVEGG	<b>Bindingsverk uisolert</b>	OPPVARMING	PRIMÆRT: SEKUNDÆRT:
FASADEKLEDNING	<b>Liggende staffpanel. Stående staffpanel m. ventilasjonsspalter i røst.</b>	VANN	<b>Ikke innlagt</b>
TAKFORM	<b>Saltak m. knekk (saksebind)</b>	BAD	TYPE:
TAKTEKING	<b>Enkeltkrum teglstein. Metallplate takrytter</b>	TOALETT	ANTALL: <b>0</b>

VINDUER	<b>Skiftet</b>	DEKOR INNSKRIPSJONER	<b>Saksebind i gavli intakt</b>
DØRER	<b>Oppr.</b>	INTERIØR	

BYGGEÅR	AR <b>1893</b>	MERKNAD
TILBYGGING OMBYGGING FLYTTING	AR	ENDRING <b>garasjeport</b>

VEDLIKEHOLDS- TILSTAND	TILSTAND, AR:	I GOD STAND	BEGYNNENDE FORFALL	FRAMSKREDET FORFALL	RUIIN	EVT. FORFALLSÅRSÅK
	<b>1979</b>	<b>x</b>				
	<b>1991</b>		<b>x</b>			<b>Knust vindu, tekking på takrytter ødelagt</b>

FARGESKJEMA	OPPRINNELIG	NÅVÆRENDE	FRAMTIDIG	BYGGHERRE <b>NSB</b>
UTVENDIG VEGG		<b>4A-B2</b>		ARKITEKT <b>Paul A. Due</b>
VINDSKIER		<b>4A-B2</b>		BYGGMESTER
GERIKTER		<b>4A-B2</b>		BYGNINGSTYPE <b>Byglandsfjord og Kirken tilsv. oppr.</b>
VINDUER		<b>hvite</b>		STILPREG
DØRER		<b>25-26A3</b>		
HJØRNEBORD		<b>4A-B2</b>		

TEGNINGER (ARKIVHENVISNING)	<b>Bd 60?</b>
ELDRE FOTOGRAF.	

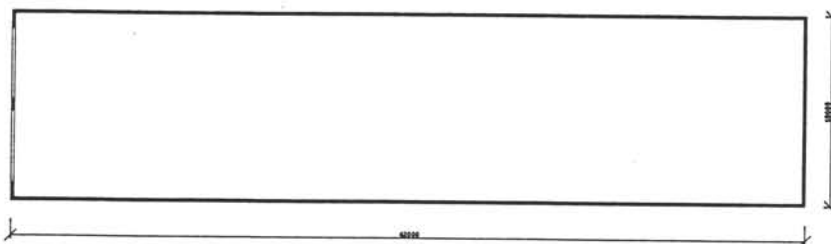
ANDRE OPPLYSNINGER	<b>Saksebind Takrytter m. valmtak (oppr.?)</b>	UTGITT	DATO <b>Juni 91</b>	REGISTR.	DATO <b>15.06.91</b>
		RETTELSES- BLAD	NR	INNFØRT DEN	AV
			NR	INNFØRT DEN	AV
			NR	INNFØRT DEN	AV



# NSB · REGISTRERING AV BYGNINGER

Bak / Had 0703.79

NAVN BYGNINGENS ART	<b>FLISA STASJON BUSSGARASJE</b>	STASJONSNR <b>0408</b>	BYGN NR. <b>9</b>
BANESTREKNING	<b>Kongsvinger-Elverum (Solerbanen)</b>	KILOMETER	
KOMMUNE, MATR. NR.	<b>0425 Isnes</b>	GÅRD NR. <b>109</b>	BRUKS NR. <b>96</b>
ADRESSE	<b>2270 Flisa</b>	DISTRIKT <b>Oslo</b>	



FLISA  
BUSSGARASJE

TEGNINGEN VISER: MÅLSKISSE 1:400

OPPRINNELIG BRUKSFORMÅL	PRIMÆRT <b>Bognemisse</b>	SEKUNDÆRT	
NÅVÆRENDE BRUKSFORMÅL	PRIMÆRT <b>Bussgarasje</b>	SEKUNDÆRT	ANTALL LEILIGHETER: <b>0</b>
			ANTALL OVERNATTINGSROM: <b>0</b>
FORHOLD TIL ANDRE HUS	<b>Frittst. del av anlegg</b>		
FYSISK MILJØ- SAMMENHENG	<b>Mindre tettsted</b>		

VERNEVERDI	<input type="checkbox"/> PRIO- RITERT	BYGNINGEN PRIORITERES SPESIELT SOM BEVA- RINGSOBJEKT (EVT. INTERN NSB-FREDNING)	<input type="checkbox"/> BYGNINGEN ER FREDET I MEDHOLD AV LOV OM KULTURMINNER
	<input type="checkbox"/> HØY	ENDRINGER SKAL IKKE FORETAS FØR ARKITEKTKONTORET HAR GODKJENT PLANENE. DETTE GJELDER OGSÅ UTSKIFTING AV DØRER, VINDUER, KLEDNING, TAKTEKKING OSV.	
	<input type="checkbox"/> MIDDELS		
	<input checked="" type="checkbox"/> LAV	ENDRINGER KAN FORETAS UTEN GODKJENNING FRA ARKITEKTKONTORET. DET HENNVISES TIL GENE- RELLE RÅD OG RETNINGSLINJER.	
<input type="checkbox"/> INGEN			

DIMENSJONER	HOVEDMÅL M	<b>42 x 10</b>	BEBYGD AREAL M <sup>2</sup>	<b>ca 420</b>	ANTALL ETASJER	<b>1</b>	BRUTTO GOLVAREAL M <sup>2</sup>	<b>ca 420</b>
-------------	---------------	----------------	--------------------------------	---------------	-------------------	----------	------------------------------------	---------------

BYGNINGSDEL	TYPE. KONSTRUKSJON	INSTALLASJON	MERKNAD
FUNDAMENT	<b>Betongmur</b>	SKORSTEIN	STK. <b>0</b>
KJELLER UNDERETASJE	<b>Betongplate på grunn</b>	ELEKTRISITET	<b>Innlagt</b>
YTTERVEGG	<b>Bindingsverk isolert</b>	OPPVARMING	PRIMÆRT: <b>El.</b> SEKUNDÆRT:
FASADEKLEDNING	<b>Tommermannspanel</b>	VANN	<b>Innlagt</b>
TAKFORM	<b>Saltak</b>	BAD	
TAKTEKKING	<b>Enkeltkrum teglstein.</b>	TOALETT	TYPE: ANTALL: <b>0</b>

VINDUER	<b>Gjenpanelt</b>	DEKOR INNSKRIPSJONER	
DØRER	<b>Nye rulleporter m. glassfelter.</b>	INTERIØR	<b>Fornyet</b>

BYGGEÅR	AR	MERKNAD
	<b>1893</b>	<b>Tegning 1892</b>
TILBYGGING OMBYGGING FLYTTING	AR	ENDRING

VEDLIKEHOLDS- TILSTAND	TILSTAND. AR:	I GOD STAND	BEGYNNENDE FORFALL	FRAMSKREDET FORFALL	RUIN	EVT. FORFALLSÅRSÅK
	<b>1979</b>	<b>x</b>				
	<b>1991</b>	<b>x</b>				<b>I god stand men malingslitt</b>

FARGESKJEMA	OPPRINNELIG	NAVERENDE	FRAMTIDIG	BYGGHERRE
UTVENDIG VEGG		<b>27-28D5</b>		<b>NSB</b>
VINDSKIER		<b>hvite</b>		ARKITEKT
GERIKTER				<b>Paul A. Due</b>
VINDUER				BYGGMESTER
DØRER		<b>metall</b>		BYGNINGSTYPE
HJØRNEBORD				<b>Lignende oppr. ved Otta og Gjøvik. (jernbanemuseet)</b>
				STILPREG

TEGNINGER (ARKIVHENVISNING)	<b>B1 28</b>
ELDRE FOTOGRAF.	

ANDRE OPPLYSNINGER	<b>Oppr. sperrehoder. Oppr. hovedmål 10 (utv. bindingsverk) x 36,3 (tilsv)</b>	UTGITT	DATO <b>Juni 91</b>	REGISTR.	DATO <b>15.06.91</b>
		RETTELSESB- BLAD	NR	INNFORT DEN	AV
			NR	INNFORT DEN	AV
			NR	INNFORT DEN	AV

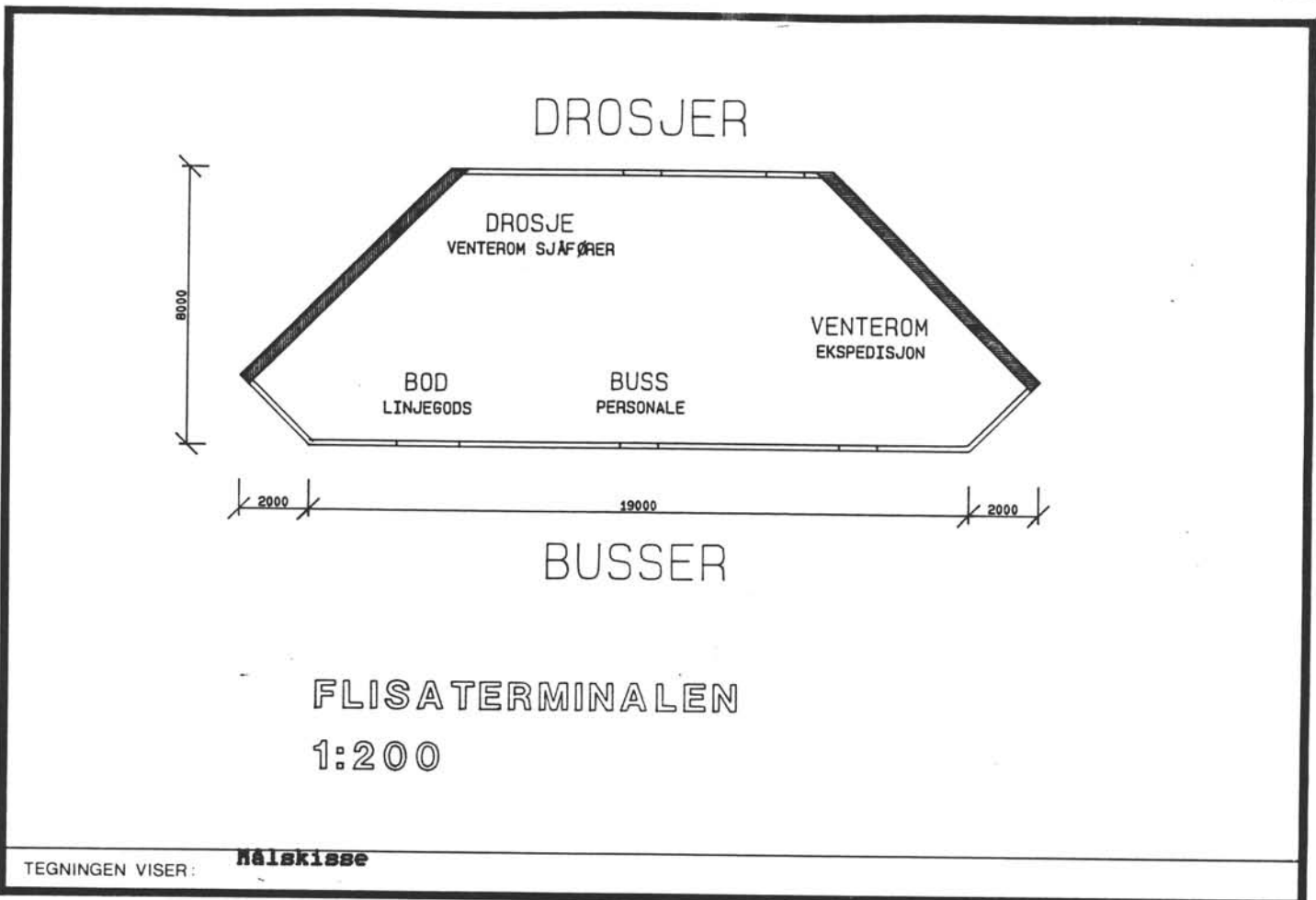
# NSB · REGISTRERING AV BYGNINGER

Bak / Had 070379

NAVN BYGNINGENS ART	<b>FLISA STASJON</b> <b>FLISATERMINALEN (Flisa sentrum)</b>	STASJONSNR <b>0408</b>	BYGN NR. <b>12</b>
BANESTREKNING	<b>Kongsvinger-Elverum (Solørbanen)</b>	KILOMETER	
KOMMUNE, MATR. NR.	<b>0425 Isnes</b>	GÅRDSNR	BRUKSNR
ADRESSE	<b>2270 Flisa (sentrum)</b>	DISTR.	<b>Oslo</b>



FOTO



OPPRINNELIG BRUKSFORMÅL	PRIO- <b>Bussterminal</b>	SEKUN- <b>Drosjeterminal</b> <b>Linjegendsekspedisjon</b>	
NÅVÆRENDE BRUKSFORMÅL	PRIO- <b>Bussterminal</b>	SEKUN- <b>Drosjeterminal</b> <b>Linjegendsekspedisjon</b>	ANTALL LEILIGHETER: <b>0</b> ANTALL OVERNATTINGSROM: <b>0</b>
FORHOLD TIL ANDRE HUS	<b>Frittst. del av anlegg</b>		
FYSISK MILJØ- SAMMENHENG	<b>I utkant av tettsted, ved industriområde</b>		

VERNEVERDI	<input type="checkbox"/> PRIO- RITERT	BYGNINGEN PRIORITERES SPEIELT SOM BEVA- RINGSOBJEKT (EVT. INTERN NSB-FREDNING)	<input type="checkbox"/> BYGNINGEN ER FREDET I MEDHOLD AV LOV OM KULTURMINNER
	<input type="checkbox"/> HØY	ENDRINGER SKAL IKKE FORETAS FØR ARKITEKTKONTORET HAR GODKJENT PLANENE. DETTE GJELDER OGSÅ UTSKIFTING AV DØRER, VINDUER, KLEDNING, TAKTEKKING OSV.	
	<input checked="" type="checkbox"/> MIDDELS		
	<input type="checkbox"/> LAV	ENDRINGER KAN FORETAS UTEN GODKJENNING FRA ARKITEKTKONTORET. DET HENVISES TIL GENE- RELLE RÅD OG RETNINGSLINJER.	
	<input type="checkbox"/> INGEN		

DIMENSJONER	HOVEDMÅL M	<b>23 x 8</b>	BEBYGD AREAL M <sup>2</sup>	<b>ca 150</b>	ANTALL ETASJER	<b>1</b>	BRUTTO GOLVAREAL M <sup>2</sup>	<b>ca 150</b>
-------------	---------------	---------------	--------------------------------	---------------	-------------------	----------	------------------------------------	---------------

BYGNINGSDEL	TYPE: KONSTRUKSJON	INSTALLASJON	MERKNAD
FUNDAMENT	<b>Betongplate på mark</b>	SKORSTEIN	STK
KJELLER UNDERETASJE	<b>Ingen kjeller</b>	ELEKTRISITET	<b>Innlagt</b>
YTTERVEGG	<b>Tegl</b>	OPPVARMING	PRIMÆRT: <b>El.</b> SEKUNDÆRT:
FASADEKLEDNING	<b>Fuget tegl</b>	VANN	<b>Innlagt</b>
TAKFORM	<b>Pulttak</b>	BAD	TYPE: <b>WC</b>
TAKTEKKING	<b>Papp, listetekking</b>	TOALETT	ANTALL: <b>3</b>

VINDUER	<b>Aluminium</b>	DEKOR INNSKRIPSJONER	
DØRER	<b>Aluminium</b>	INTERIØR	

BYGGEÅR	ÅR	MERKNAD
	<b>1986</b>	
TILBYGGING OMBYGGING FLYTTING	ÅR	ENDRING


VEDLIKEHOLDS- TILSTAND	TILSTAND: ÅR:	I GOD STAND	BEGYNNENDE FORFALL	FRAMSKREDET FORFALL	RUIN	EVT. FORFALLSÅRSÅK
	<b>1991</b>	<b>x</b>				

FARGESKJEMA	OPPRINNELIG	NAVÆRENDE	FRAMTIDIG	BYGGHERRE
UTVENDIG VEGG		<b>teglrød m. mørk</b>	<b>grå fuger</b>	<b>NSB</b>
VINDSKIER				ARKITEKT
GERIKTER				<b>(Ekstern arkitekt)</b>
VINDUER		<b>Natureloksert slum.</b>		BYGGMESTER
DØRER		<b>Batyrekijsert slum.</b>		BYGNINGSTYPE
HJØRNEBORD				STILPREG
<b>GESIMS</b>		<b>20E8 Mørk blå</b>		

TEGNINGER (ARKIVHENVISNING)	
ELDRE FOTOGRAF	

ANDRE OPPLYSNINGER	<b>Baldakin av stål på begge langsider.</b>	UTGITT	DATO <b>Juni 91</b>	REGISTR.	DATO <b>05.06.91</b>
		RETTELSESB- BLAD	NR	INNFØRT DEN	AV
			NR	INNFØRT DEN	AV
			NR	INNFØRT DEN	AV





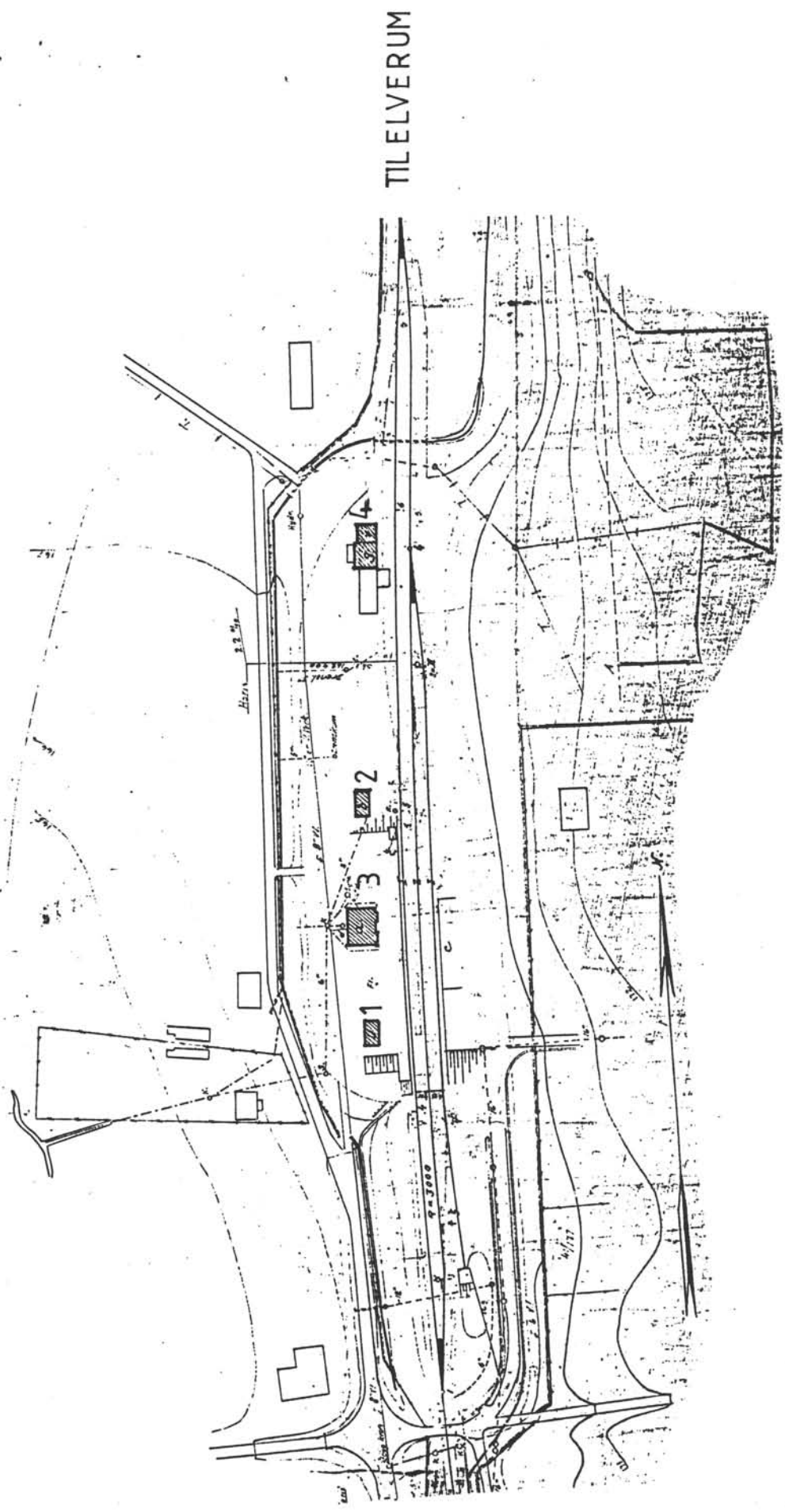
# NSB - REGISTRERING AV BYGNINGER

UTGITT:  
REVIDERT:

STASJONSNR		STASJON/STREKNING/ANLEGG		BANE/BILROUTE		KONGSVINGER - ELYERUM (SOLØRBAKEN)		DISTRIKT		OSLO		
BYGN NR	KILOMETER	BYGNINGSTYPE	ADRESSE	MATRIKSEL GNR BNR	BEBYGD AREAL	ETG	BRUTTO GOLVFLATE	HOVED-MATERIALE	BYGGEAR	TEGNINGER ARKIVNR	MERKNAD	EGET SKIEMA
1	164,43	Godshus syd (uthus)		44/17	42	2	62	tre	1908		obj 613123	X
2	164,50	Privet		44/17			42	tre			seg 613121	X
3	164,46	Stasjonsbygning		44/17	119	1	304	tre	1908	52/35	obj 613121	X
4	164,59	Godshus		44/17	72	1	66	tre	1908		obj 613122	X








TIL ELVERUM

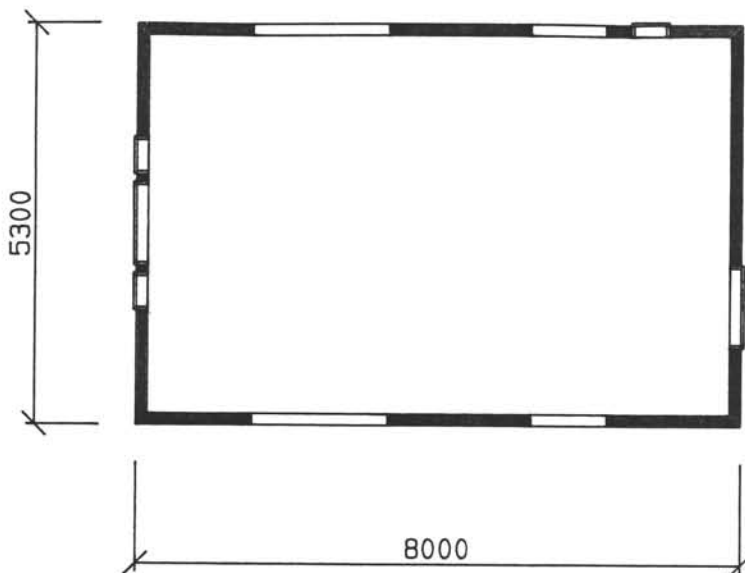
SITUASJONS-		VÅLER	
KART OVER:			
BANE-			
STREKNING: KONGSVINGER-ELVERUM			
MÅLESTOKK: 1 : 2000		DATO: 27.05.91	
UTSNITT AV			
LINJEKART NR.:			
BUSSHOLDEPlass i direkte	<input type="checkbox"/>	JA	<input type="checkbox"/>
TILKNYTNING TIL STASJONEN?	<input type="checkbox"/>	JA	<input type="checkbox"/>
DRØRJEHOLDEPlass i direkte	<input type="checkbox"/>	JA	<input type="checkbox"/>
TILKNYTNING TIL STASJONEN?	<input type="checkbox"/>	JA	<input type="checkbox"/>



# NSB · REGISTRERING AV BYGNINGER

Bak Had 070379

NAV BYGNINGENS ART	<b>VÅLER STASJON GODSHUS SYD (UTHUS)</b>	STASJONSNR <b>0410</b>	BYGN NR <b>1</b>
BANESTREKNING	<b>Kongsvinger-Elverum (Solørbanen)</b>	KILOMETER <b>164,43</b>	
KOMMUNE, MATR.NR.	<b>0426 Våler</b>	GARDSNR <b>44</b>	BRUKSNR <b>17</b>
ADRESSE		DISTRIKT <b>Oslo</b>	



VÅLER  
GODSHUS SYD 1:100

TEGNINGEN VISER: MÅLSKISSE

OPPRINNELIG BRUKSFORMÅL	PRIMÆRT <b>Uthus</b>	SEKUNDÆRT	
NÅVÆRENDE BRUKSFORMÅL	PRIMÆRT <b>Uthus</b>	SEKUNDÆRT	ANTALL LEILIGHETER: <b>0</b> ANTALL OVERNATTINGSROM: <b>1</b>
FORHOLD TIL ANDRE HUS	<b>Frittst. del av anlegg</b>		
FYSISK MILJØ- SAMMENHENG	<b>Mindre tettsted</b>		

VERNEVERDI	<input type="checkbox"/>	PRIORITERT	BYGNINGEN PRIORITERES SPESIelt SOM BEVARINGSOBJEKT (EVT. INTERN NSB-FREDNING)	<input type="checkbox"/>	BYGNINGEN ER FREDET I MEDHOLD AV LOV OM KULTURMINNER
	<input type="checkbox"/>	HØY	ENDRINGER SKAL IKKE FORETAS FØR ARKITEKTKONTORET HAR GODKJENT PLANENE. DETTE GJELDER OGSÅ UTSKIFTING AV DØRER, VINDUER, KLEDNING, TAKTEKKING OSV.		
	<input checked="" type="checkbox"/>	MIDDELS			
	<input type="checkbox"/>	LAV	ENDRINGER KAN FORETAS UTEN GODKJENNING FRA ARKITEKTKONTORET. DET HENVISES TIL GENERELLE RÅD OG RETNINGSLINJER.		
	<input type="checkbox"/>	INGEN			

DIMENSJONER	HØVEDÅL M	<b>5,3 x 8</b>	BEBYGD AREAL M <sup>2</sup>	<b>42</b>	ANTALL ETASJER	<b>2</b>	BRUTTO GOLVAREAL M <sup>2</sup>	<b>62</b>
-------------	--------------	----------------	--------------------------------	-----------	-------------------	----------	------------------------------------	-----------

BYGNINGSDEL	TYPE, KONSTRUKSJON	INSTALLASJON	MERKNAD
FUNDAMENT	<b>Fuget natursteinsringmur Teglstein</b>	SKORSTEIN	STK. <b>1</b>
KJELLER UNDERETASJE	<b>Kryperom, treoverdekning</b>	ELEKTRISITET	<b>Innlagt</b>
YTTERVEGG	<b>Bindingsverk</b>	OPPVARMING	PRIMÆRT: <b>Ved</b> SEKUNDÆRT:
FASADEKLEDNING	<b>Weatherboard Stående panel</b>	VANN	<b>Ikke innlagt</b>
TAKFORM	<b>Saltak</b>	BAD	
TAKTEKKING	<b>Hoggen skifer - lapp</b>	TOALETT	TYPE: ANTALL:

VINDUER		DEKOR INNSKRIPSJONER	
DØRER		INTERIØR	

BYGGEÅR	ÅR	MERKNAD
	<b>1908</b>	
TILBYGGING OMBYGGING FLYTTING	ÅR	ENDRING

VEDLIKEHOLDS- TILSTAND	TILSTAND, ÅR:	I GOD STAND	BEGYNNENDE FORFALL	FRAMSKREDET FORFALL	RUIN	EVT. FORFALLSÅRSÅK
	<b>1991</b>	<b>x</b>				<b>trenger maling</b>

FARGESKJEMA	OPPRINNELIG	NÅVÆRENDE	FRAMTIDIG	BYGGHERRE <b>NSB</b>
UTVENDIG VEGG		<b>2A2</b>		ARKITEKT <b>Harald Kaas</b>
VINDSKIER		<b>4B3</b>		BYGGMESTER
GERIKTER		<b>4B3</b>		BYGNINGSTYPE
VINDUER		<b>hvit</b>		STILPREG
DØRER		<b>4B3</b>		
HJØRNEBORD		<b>2A2</b>		

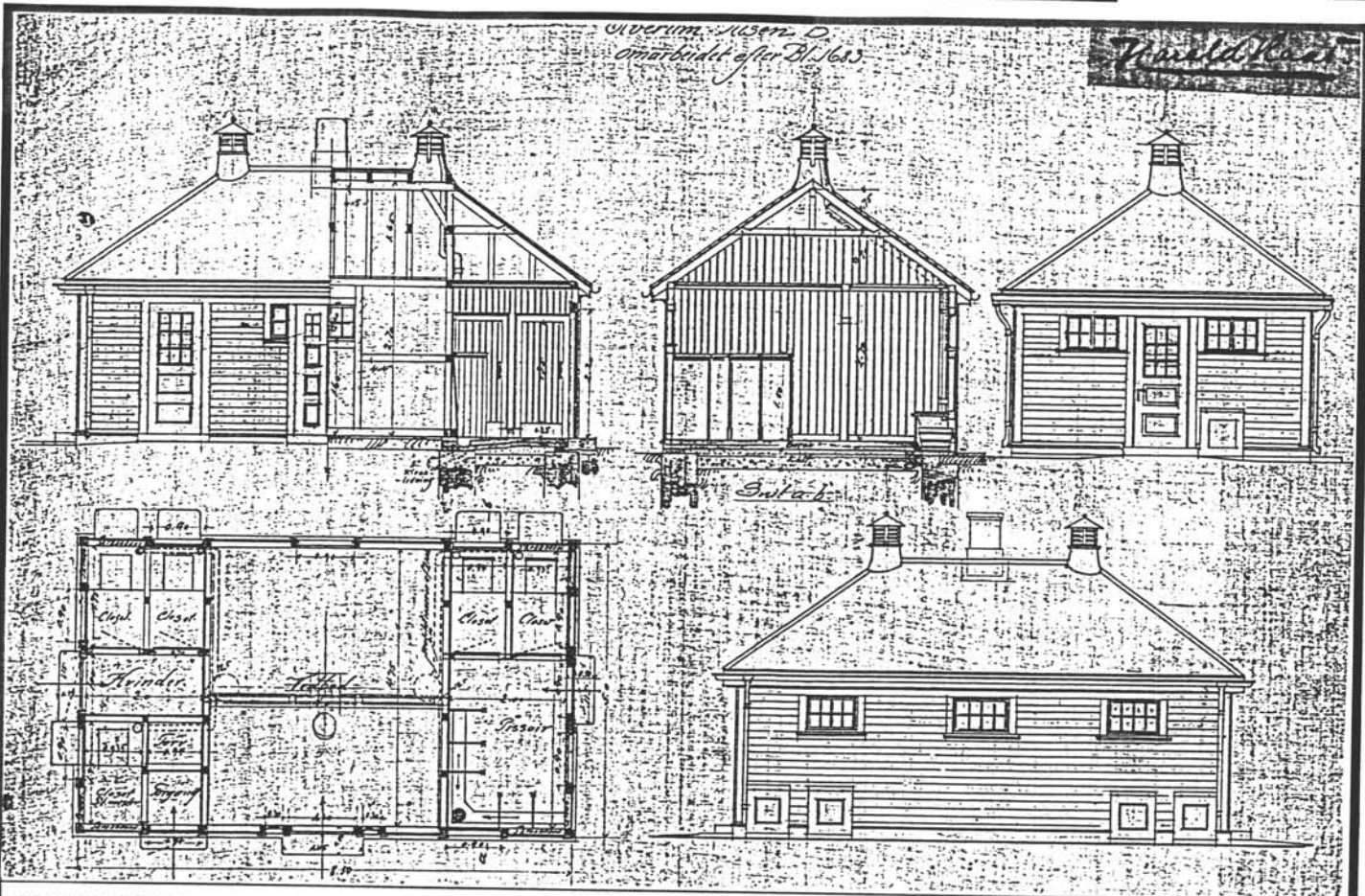
TEGNINGER (ARKIVHENVISNING)	
ELDRE FOTOGRAF	

ANDRE OPPLYSNINGER	UTGITT	DATO <b>juni 91</b>	REGISTR.	DATO <b>27.05.91</b>
	RETTELSESB- BLAD	NR	INNFØRT DEN	AV
		NR	INNFØRT DEN	AV
		NR	INNFØRT DEN	AV

# NSB · REGISTRERING AV BYGNINGER

Bak/Had 070379

NAVN BYGNINGENS ART	<b>VALER STASJON PRIVET</b>	STASJONSNR. <b>0410</b>	BYGN NR. <b>2</b>
BANESTREKNING	<b>Kongsvinger-Elverum (Solerbanen)</b>	KILOMETER <b>164,50</b>	
KOMMUNE, MATR. NR.	<b>0426 Våler</b>	GÅRD NR. <b>44</b>	BRUK NR. <b>111</b>
ADRESSE		DISTR. <b>Oslo</b>	



TEGNINGEN VISER: Tegn. dat. 8-9-09, målestokk 1:125

OPPRINNELIG BRUKSFØRMÅL	PRIMÆRT <b>Privet. Vedbod</b>	SEKUNDÆRT	
NÅVÆRENDE BRUKSFØRMÅL	PRIMÆRT <b>Lager. Vedbod</b>	SEKUNDÆRT	ANTALL LEILIGHETER: <b>0</b>
FORHOLD TIL ANDRE HUS	<b>Frittst. del av anlegg</b>		
FYSISK MILJØ- SAMMENHENG	<b>Mindre tettsted</b>		
			ANTALL OVERNATTINGSROM: <b>0</b>

VERNEVERDI	<input type="checkbox"/> PRIORITYERT	BYGNINGEN PRIORITYERES SPESIELT SOM BEVARINGSOBJEKT (EVT. INTERN NSB-FREDNING)	<input type="checkbox"/> BYGNINGEN ER FREDET I MEDHOLD AV LOV OM KULTURMINNER
	<input type="checkbox"/> HØY	ENDRINGER SKAL IKKE FORETAS FØR ARKITEKTKONTORET HAR GODKJENT PLANENE. DETTE GJELDER OGSÅ UTSKIFTING AV DØRER, VINDUER, KLEDNING, TAKTEKKING OSV.	
	<input checked="" type="checkbox"/> MIDDELS		
	<input type="checkbox"/> LAV	ENDRINGER KAN FORETAS UTEN GODKJENNING FRA ARKITEKTKONTORET. DET HENVISES TIL GJELDENDE RÅD OG RETNINGSLINJER.	
	<input type="checkbox"/> INGEN		

DIMENSJONER	HØVED*ÅL M <b>8,5x5,0</b>	BEBYGD AREAL M <sup>2</sup> <b>43</b>	ANTALL ETASJER <b>1</b>	BRUTTO GOLVAREAL M <sup>2</sup> <b>42</b>
-------------	------------------------------	--	----------------------------	--

BYGNINGSDEL	TYPE, KONSTRUKSJON	INSTALLASJON	MERKNAD
FUNDAMENT	<b>Fuget natursteinsringmur Teglstein</b>	SKORSTEIN	STK <b>0</b>
KJELLER UNDERETASJE	<b>Oppfylt</b>	ELEKTRISITET	<b>Innlagt</b>
YTTERVEGG	<b>Bindingsverk</b>	OPPVARMING	PRIMÆRT: SEKUNDÆRT:
FASADEKLEDNING	<b>Weatherboard</b>	VANN	<b>Ikke innlagt</b>
TAKFORM	<b>Helvalm</b>	BAD	TYPE: <b>privét</b>
TAKTEKING	<b>Hoggen skifer - lapp</b>	TOALETT	ANTALL: <b>5</b>

VINDUER		DEKOR INNSKRIPSJONER	
DØRER		INTERIØR	

BYGGEÅR	ÅR <b>1909</b>	MERKNAD
TILBYGGING OMBYGGING FLYTTING	ÅR	ENDRING

VEDLIKEHOLDS- TILSTAND	TILSTAND:	I GOD STAND	BEGYNNENDE FORFALL	FRAMSKREDET FORFALL	RUIN	EVT. FORFALLSÅRSÅK
	ÅR:	<b>x</b>				<b>trenger maling</b>
	<b>1991</b>					

FARGESKJEMA	OPPRINNELIG	NAVERENDE	FRAMTIDIG	BYGGHERRE
UTVENDIG VEGG		<b>4A3</b>		<b>NSB</b>
VINDSKIER				ARKITEKT
GERIKTER		<b>4A4</b>		<b>P. Due/H. Kaas</b>
VINDUER		<b>hvit</b>		BYGGMESTER
DØRER		<b>23B3</b>		BYGNINGSTYPE
HJØRNEBORD		<b>4A3</b>		STILPREG

TEGNINGER (ARKIVHENVISNING)	<b>Bd 52</b>
ELDRE FOTOGRAF.	

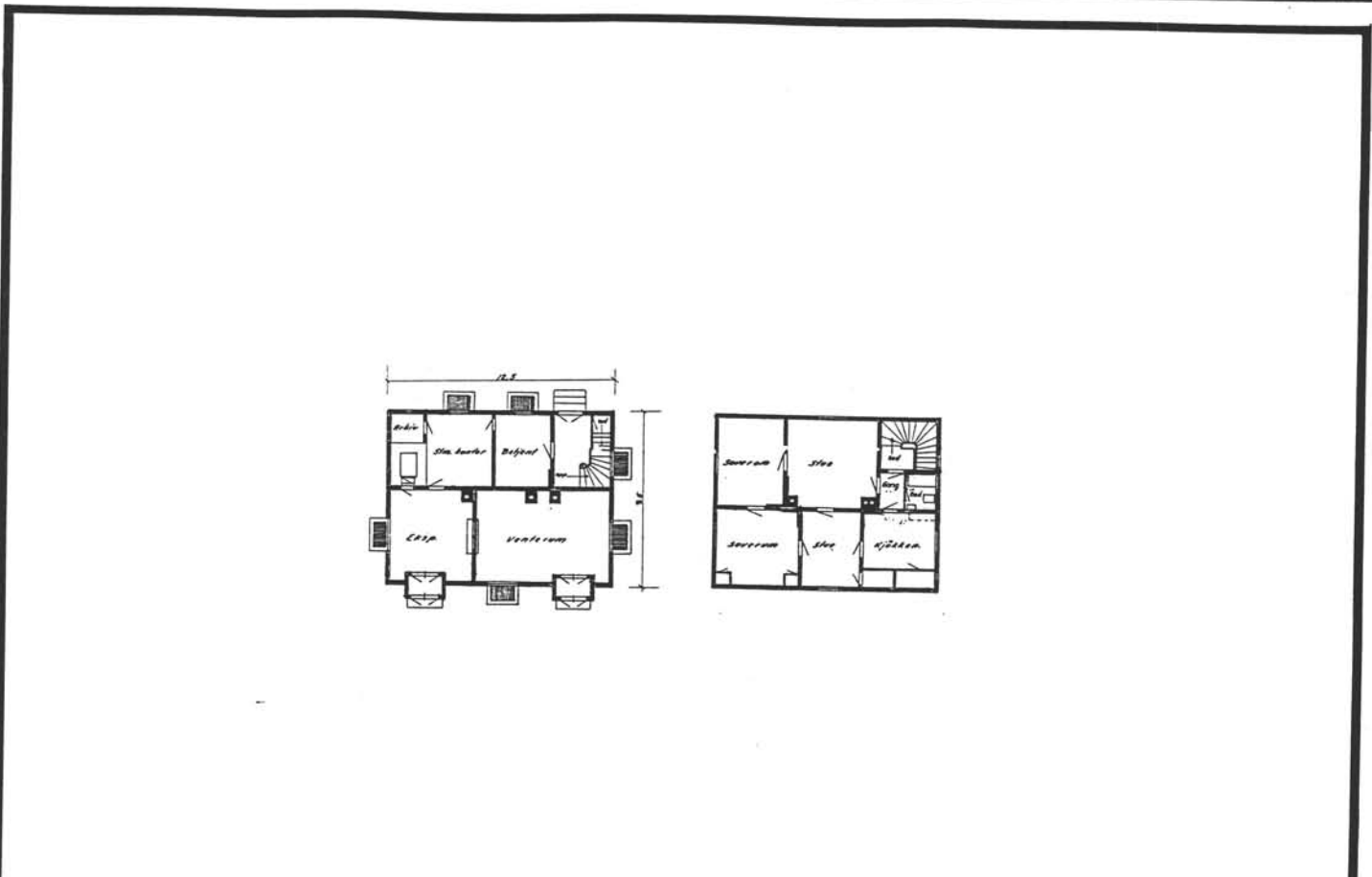
ANDRE OPPLYSNINGER	<b>"Privét med vedbod ved Stationerne Lundeby m.fl., omarbeidet efter Bl 1683"</b>	UTGITT	DATO <b>juni 91</b>	REGISTR.	DATO <b>27.05.91</b>
		RETTELSES- BLAD	NR	INNFØRT DEN	AV
			NR	INNFØRT DEN	AV
			NR	INNFØRT DEN	AV



# NSB - REGISTRERING AV BYGNINGER

Bak / Had 070379

NAV BYGNINGENS ART	<b>VALER STASJON STASJONSBYGNING</b>	STASJONSNR. <b>0410</b>	BYGN. NR. <b>3</b>
BANESTREKNING	<b>Kongsvinger-Elverum (Solerbanen)</b>	KILOMETER <b>164,46</b>	
KOMMUNE. MATR. NR.	<b>0426 Våler</b>	GÅRDSNR. <b>14</b>	BRUKSNR. <b>17</b>
ADRESSE		DISTRIKT <b>Oslo</b>	



TEGNINGEN VISER: **29.03.52**

M&I 1:400

OPPRINNELIG BRUKSFORMÅL	PRIMÆRT <b>Stasjonsbygning</b>	SEKUNDÆRT	
NÅVÆRENDE BRUKSFORMÅL	PRIMÆRT <b>Stasjonsbygning</b>	SEKUNDÆRT	ANTALL LEILIGHETER: <b>1</b> ANTALL OVERNATTINGSROM: <b>0</b>
FORHOLD TIL ANDRE HUS	<b>Frittst. del av anlegg</b>		
FYSISK MILJØ- SAMMENHENG	<b>Mindre tettsted</b>		

VERNEVERDI	<input type="checkbox"/> PRIO- RITERT	BYGNINGEN PRIORITERES SPEIELT SOM BEVA- RINGSOBJEKT (EVT. INTERN NSB-FREDNING)	<input type="checkbox"/> BYGNINGEN ER FREDET I MEDHOLD AV LOV OM KULTURMINNER
	<input type="checkbox"/> HØY	ENDRINGER SKAL IKKE FORETAS FØR ARKITEKTKONTORET HAR GODKJENT PLANENE. DETTE GJELDER OGSÅ UTSKIFTING AV DØRER, VINDUER, KLEDNING, TAKTEKKING OSV.	
	<input checked="" type="checkbox"/> MIDDELS		
	<input type="checkbox"/> LAV	ENDRINGER KAN FORETAS UTEN GODKJENNING FRA ARKITEKTKONTORET. DET HENVISES TIL GENE- RELLE RÅD OG RETNINGSLINJER.	
	<input type="checkbox"/> INGEN		

DIMENSJONER	HOVED*1AL M	<b>12,5 x 9,5</b>	BEBYGD AREAL M <sup>2</sup>	<b>119</b>	ANTALL ETASJER	<b>1</b>	BRUTTO GOLVAREAL M <sup>2</sup>	<b>304</b>
-------------	----------------	-------------------	--------------------------------	------------	-------------------	----------	------------------------------------	------------

BYGNINGSDEL	TYPE.KONSTRUKSJON	INSTALLASJON	MERKNAD
FUNDAMENT	<b>Fuget natursteinsringmur Teglstein</b>	SKORSTEIN	STK. <b>2</b>
KJELLER UNDERETASJE	<b>Ganghøyde, treoverdekning</b>	ELEKTRISITET	<b>Innlagt</b>
YTTERVEGG	<b>Reisverk</b>	OPPVARMING	PRIMÆRT: <b>El.</b> SEKUNDÆRT:
FASADEKLEDNING	<b>Liggende weatherboard</b>	VANN	<b>Innlagt</b>
TAKFORM	<b>Saltak</b>	BAD	
TAKTEKKING	<b>Hoggen skifer - lapp</b>	TOALETT	TYPE: <b>WC</b> ANTALL: <b>3</b>

VINDUER		DEKOR INNSKRIPSJONER	
DØRER		INTERIØR	

BYGGÅR	ÅR <b>1908</b>	MERKNAD
TILBYGGING OMBYGGING FLYTTING	ÅR	ENDRING <b>WC bygget inn i venterom</b>

VEDLIKEHOLDS- TILSTAND	TILSTAND: ÅR:	I GOD STAND	BEGYNNENDE FORFALL	FRAMSKREDET FORFALL	RUIN	EVT. FORFALLSÅRSÅK
	<b>1991</b>	<b>x</b>				<b>trenger maling</b>

FARGESKJEMA	OPPRINNELIG	NÅVERENDE	FRAMTIDIG	BYGGHERRE <b>NSB</b>
UTVENDIG VEGG		<b>2A2</b>		ARKITEKT <b>Harald Kaas</b>
VINDSKIER		<b>4B3</b>		BYGGMESTER
GERIKTER		<b>4B3</b>		BYGNINGSTYPE
VINDUER		<b>hvit</b>		STILPREG
DØRER		<b>4B3</b>		
HJØRNEBORD		<b>2A2</b>		

TEGNINGER (ARKIVHENVISNING)	<b>NSB distr. ark. 52/35</b>
ELDRE FOTOGRAF.	

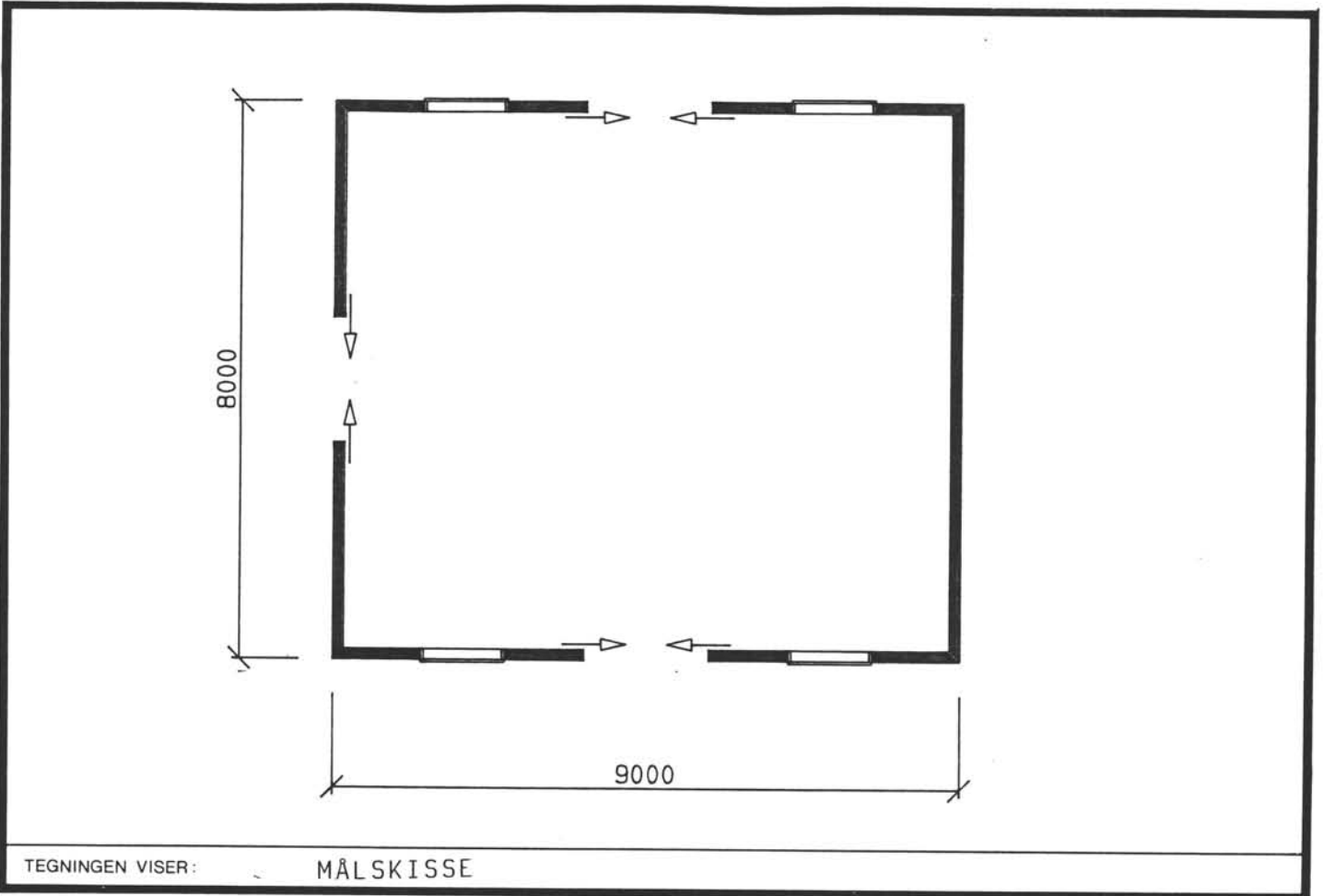
ANDRE OPPLYSNINGER	UTGITT	DATO <b>Juni 91</b>	REGISTR.	DATO <b>27.05.91</b>
	RETTELSES- BLAD	NR	INNFØRT DEN	AV
		NR	INNFØRT DEN	AV
		NR	INNFØRT DEN	AV



# NSB · REGISTRERING AV BYGNINGER

Bak/Had 070379

NAV BYGNINGENS ART	<b>VÅLER STASJON GODSHUS</b>	STASJONSNR. <b>0410</b>	BYGN.NR. <b>4</b>
BANESTREKNING	<b>Kongsvinger-Elverum (Solerbanen)</b>	KILOMETER <b>146,58</b>	
KOMMUNE.MATR.NR.	<b>0426 Våler</b>	GÅRDSNR. <b>44</b>	BRUKSNR. <b>17</b>
ADRESSE		DISTRIKT <b>Oslo</b>	



OPPRINNELIG BRUKSFØRMÅL	PRIMÆRT <b>Godshus</b>	SEKUNDÆRT	
NÅVÆRENDE BRUKSFØRMÅL	PRIMÆRT <b>Godshus</b>	SEKUNDÆRT	ANTALL LEILIGHETER: <b>0</b>
			ANTALL OVERNATTINGSROM: <b>0</b>
FORHOLD TIL ANDRE HUS	<b>Frittst. del av anlegg</b>		
FYSISK MILJØ- SAMMENHENG	<b>Mindre tettsted</b>		

VERNEVERDI	<input type="checkbox"/> PRIO- RITERT	BYGNINGEN PRIORITERES SPESIELT SOM BEVA- RINGSOBJEKT (EVT. INTERN NSB-FREDNING)	<input type="checkbox"/> BYGNINGEN ER FREDET I MEDHOLD AV LOV OM KULTURMINNER
	<input type="checkbox"/> HØY	ENDRINGER SKAL IKKE FORETAS FØR ARKITEKTKONTORET HAR GODKJENT PLANENE. DETTE GJELDER OGSÅ UTSKIFTING AV DØRER, VINDUER, KLEDNING, TAKTEKKING OSV.	
	<input checked="" type="checkbox"/> MIDDELS		
	<input type="checkbox"/> LAV	ENDRINGER KAN FORETAS UTEN GODKJENNING FRA ARKITEKTKONTORET. DET HENVISES TIL GENE- RELLE RÅD OG RETNINGSLINJER.	
	<input type="checkbox"/> INGEN		

DIMENSJONER	HOVED'ÅL M	<b>9 x 8</b>	BEBYGD AREAL M <sup>2</sup>	<b>72</b>	ANTALL ETASJER	<b>1</b>	BRUTTO GOLVAREAL M <sup>2</sup>	<b>66</b>
-------------	------------	--------------	-----------------------------	-----------	----------------	----------	---------------------------------	-----------

BYGNINGSDEL	TYPE, KONSTRUKSJON	INSTALLASJON	MERKNAD
FUNDAMENT	<b>Fuget natursteinsringmur</b>	SKORSTEIN	STK. <b>0</b>
KJELLER UNDERETASJE	<b>Kryperom, treoverdekning</b>	ELEKTRISITET	<b>Innlagt</b>
YTTERVEGG	<b>Bindingsverk</b>	OPPVARMING	PRIMÆRT: SEKUNDÆRT:
FASADEKLEDNING	<b>Weatherboard</b>	VANN	<b>Ikke innlagt</b>
TAKFORM	<b>Saltak</b>	BAD	
TAKTEKKING	<b>Hoggen skifer-lapp + bølgeblikk på lav fley</b>	TOALETT	TYPE: ANTALL: <b>0</b>

VINDUER		DEKOR INNSKRIPSJONER	
DØRER		INTERIØR	

BYGGEÅR	ÅR	MERKNAD
	<b>1908</b>	
TILBYGGING OMBYGGING FLYTTING	ÅR	ENDRING

VEDLIKEHOLDS- TILSTAND	TILSTAND: ÅR:	I GOD STAND	BEGYNNENDE FORFALL	FRAMSKREDET FORFALL	RUIN	EVT. FORFALLSÅRSÅK
	<b>1991</b>	<b>x</b>				<b>trenger maling</b>

FARGESKJEMA	OPPRINNELIG	NAVÆRENDE	FRAMTIDIG	BYGGHERRE
UTVENDIG VEGG		<b>4A3</b>		<b>NSB</b>
VINDSKIER		<b>4A4</b>		ARKITEKT
GERIKTER		<b>4A4</b>		BYGGMESTER
VINDUER		<b>hvit</b>		BYGNINGSTYPE
DØRER		<b>23B3</b>		STILPREG
HJØRNEBORD		<b>4A3</b>		

TEGNINGER (ARKIVHENVISNING)	
ELDRE FOTOGRAF.	

ANDRE OPPLYSNINGER	UTGITT	DATO <b>Juni 91</b>	REGISTR.	DATO <b>27.05.91</b>
	RETTELSES- BLAD	NR	INNFØRT DEN	AV
		NR	INNFØRT DEN	AV
		NR	INNFØRT DEN	AV

# NSB · REGISTRERING AV BYGNINGER

UTGITT:  
REVIDERT:

STASJONSNR

STASJON/STREKNING/ANLEGG

**VALER - BRASKEREIDFOSS**


BANE/BILROUTE

**KONGSVINGER - ELVERUM (SOLØRBAKEN)**

DISTRIKT

**OSLO**


BYGN NR	KILOMETER	BYGNINGSTYPE	ADRESSE	MATRIKEL GNR BNR	BEBYGD AREAL	ETG	BRUTTO GOLVFLATE	HOVED- MATERIALE	BYGGEAR	TEGNINGER ARKIVNR.	MERKNAD	EGET SKJEVA
		<b>Hvilebu</b>	<b>Braskerøidfoss (fabrikkområdet)</b>			<b>1</b>						

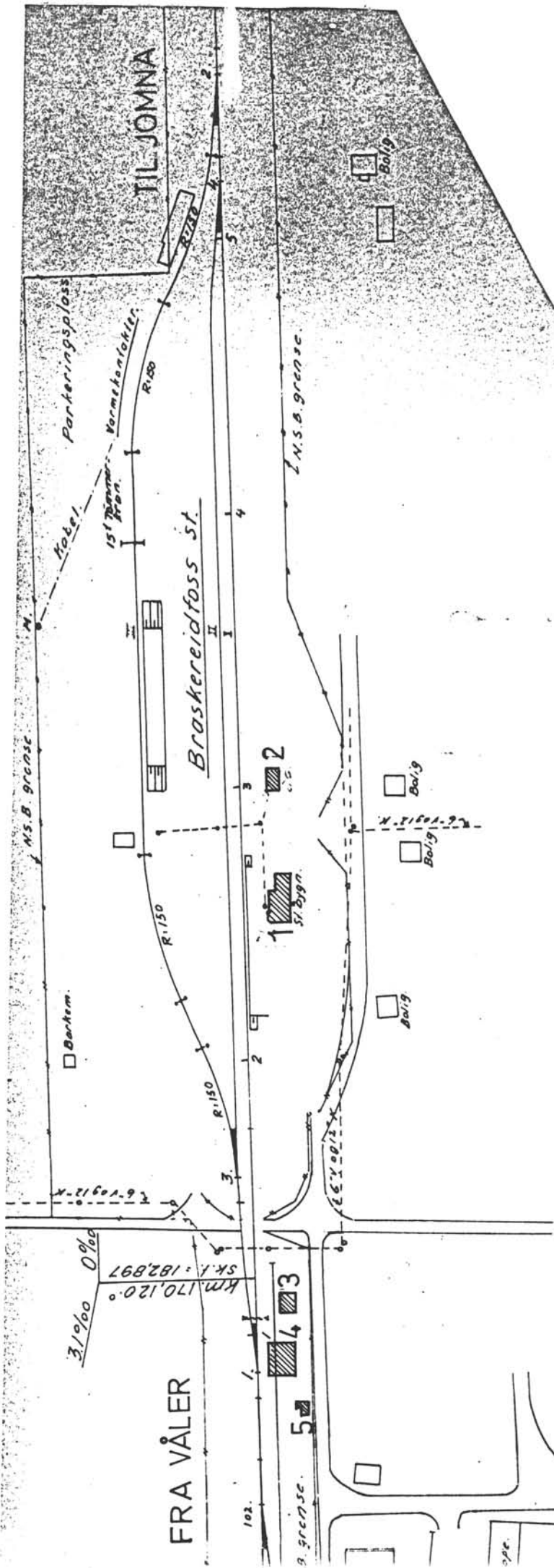


# NSB - REGISTRERING AV BYGNINGER

UTGITT:  
REVIDERT:

STASJONSNR		STASJON/STREKNING/ANLEGG		BANE/BILROUTE		KONGSVINGER - ELVERJUM (SOLØRBAKEN)		DISTRIKT				
0411		BRÅSKEREIDFØSS						OSLO				
BYGN NR	KILOMETER	BYGNINGSTYPE	ADRESSE	MATRIKkel GNR BNR	BEBYGD AREAL	ETG	BRUTTO GOLVFLATE	HOVED-MATERIALE	BYGGEAR	TEGNINGER ARKIVNR	MERKNAD	EGET SKIEMA
1	170,26	Stasjonsbygning		49/12	120	14	254	tre	1908	58/32	obj 613124	X
2	170,31	Garasje, uthus		49/12	40	1	37	tre	1908		obj 613125	X
3	170,11	Hvilebrakke		49/12	42	1	39	tre			obj 613126	X
4	170,09	Traktorstall		49/12	120	1	110	tre			obj 613127	X
5	170,08	Redskapsbu/ekur		49/12	15	1		tre				





SITUASJONS-	<b>BRASKEREIDFOSS</b>
KART OVER:	<b>BRASKEREIDFOSS</b>
BANE-	<b>KONGSVINGER - ELVERUM</b>
STREKNING:	<b>KONGSVINGER - ELVERUM</b>
MÅLSTOKK:	<b>1:2000</b> DATO: <b>15.06.91</b>
UTBRITT AV	<b>OdB skuff 18/2</b>
LINJEKART NR.:	<b>OdB skuff 18/2</b>
BUSSHOLDEPLASS I DIREKTE	<input type="checkbox"/> JA <input type="checkbox"/> NEI <input type="checkbox"/>
TILKRYTNING TIL STASJONEN?	<input type="checkbox"/> JA <input type="checkbox"/> NEI <input type="checkbox"/>
DRØSJEHOLDEPLASS I DIREKTE	<input type="checkbox"/> JA <input type="checkbox"/> NEI <input type="checkbox"/>
TILKRYTNING TIL STASJONEN?	<input type="checkbox"/> JA <input type="checkbox"/> NEI <input type="checkbox"/>

3/1000 0/100  
 SK. 1: 182897  
 KM 170,120°

FRA VÅLER

TIL JOMNA

Braskereidfoss st.

Kontor

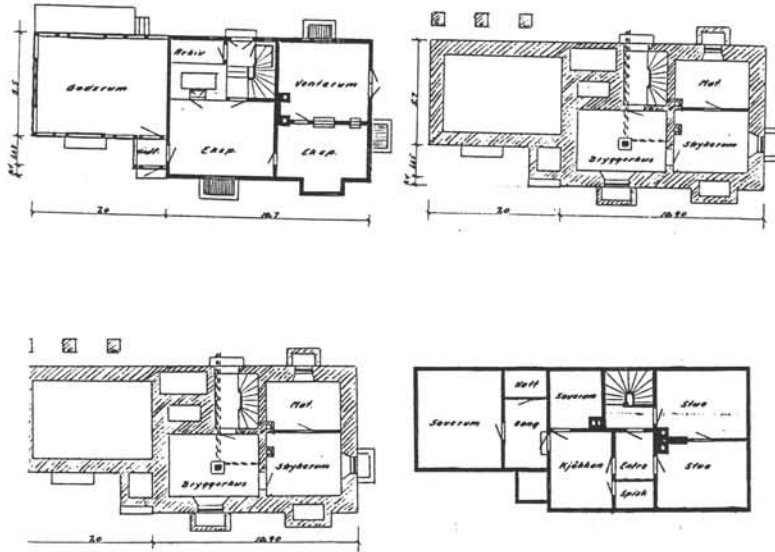




# NSB · REGISTRERING AV BYGNINGER

Bak/Had 0703.79

NAVN BYGNINGENS ART	<b>BRASKEREIDFOSS STASJONSBYGNING</b>	STASJONSNR. <b>0411</b>	BYGN. NR. <b>1</b>
BANESTREKNING	<b>Kongsvinger-Elverum (Solarbanen)</b>	KILOMETER <b>170,26</b>	
KOMMUNE, MATR. NR.	<b>0426 Våler</b>	GÅRD <b>19</b>	BRUK <b>12</b>
ADRESSE		DISTRIKT <b>Oslo</b>	



TEGNINGEN VISER: **31.03.52**

MÅL 1:400

OPPRINNELIG BRUKSFORMÅL	PRIMÆRT <b>Stasjonsbygning</b>	SEKUNDÆRT <b>Bolig</b>	
NÅVÆRENDE BRUKSFORMÅL	PRIMÆRT <b>Stasjonsbygning</b>	SEKUNDÆRT <b>Bolig (utleid)</b>	ANTALL LEILIGHETER: <b>1</b>
FORHOLD TIL ANDRE HUS	<b>Frittst. del av anlegg</b>		
FYSISK MILJØ- SAMMENHENG	<b>Mindre tettsted</b>		
			ANTALL OVERNATTINGSROM: <b>0</b>

VERNEVERDI	<input type="checkbox"/>	PRIORITERT	BYGNINGEN PRIORITERES SPESIELT SOM BEVARINGSOBJEKT (EVT. INTERN NSB-FREDNING)	<input type="checkbox"/>	BYGNINGEN ER FREDET I MEDHOLD AV LOV OM KULTURMINNER
	<input type="checkbox"/>	HØY	ENDRINGER SKAL IKKE FORETAS FØR ARKITEKTKONTORET HAR GODKJENT PLANENE. DETTE GJELDER OGSÅ UTSKIFTING AV DØRER, VINDUER, KLEDNING, TAKTEKKING OSV.		
	<input checked="" type="checkbox"/>	MIDDELS			
	<input type="checkbox"/>	LAV	ENDRINGER KAN FORETAS UTEN GODKJENNING FRA ARKITEKTKONTORET. DET HENVISES TIL GENERELLE RÅD OG RETNINGSLINJER.		
	<input type="checkbox"/>	INGEN			

DIMENSJONER	HOVED*ÅL M	<b>6,7 x 18</b>	BEBYGD AREAL M <sup>2</sup>	<b>120</b>	ANTALL ETASJER	<b>1½</b>	BRUTTO GOLVAREAL M <sup>2</sup>	<b>254</b>
-------------	---------------	-----------------	--------------------------------	------------	-------------------	-----------	------------------------------------	------------

BYGNINGSDEL	TYPE, KONSTRUKSJON	INSTALLASJON	MERKNAD
FUNDAMENT	<b>Fuget natursteinsringmur Teglstein</b>	SKORSTEIN	STK. <b>2</b>
KJELLER UNDERETASJE	<b>Ganghøyde treoverdekning</b>	ELEKTRISITET	<b>Innlagt</b>
YTTERVEGG	<b>Reisverk</b>	OPPVARMING	PRIMÆRT: <b>El.</b> SEKUNDÆRT:
FASADEKLEDNING	<b>Weatherboard</b>	VANN	<b>Innlagt</b>
TAKFORM	<b>Saltak</b>	BAD	TYPE: <b>WC</b>
TAKTEKKING	<b>Hoggen skifer - lapp</b>	TOALETT	ANTALL: <b>1</b>

VINDUER		DEKOR INNSKRIPSJONER	
DØRER		INTERIØR	

BYGGEÅR	AR	MERKNAD
	<b>1908</b>	
TILBYGGING OMBYGGING FLYTTING	AR	ENDRING

VEDLIKEHOLDS- TILSTAND	TILSTAND, AR:	I GOD STAND	BEGYNNENDE FORFALL	FRAMSKREDET FORFALL	RUIN	EVT. FORFALLSÅRSÅK
	<b>1991</b>	<b>x</b>				

FARGESKJEMA	OPPRINNELIG	NAVÆRENDE	FRAMTIDIG	BYGGHERRER <b>NSB</b>
UTVENDIG VEGG		<b>hvit</b>		ARKITEKT <b>Harald Kaas</b>
VINDSKIER		<b>B1</b>		BYGGMESTER
GERIKTER		<b>B1</b>		BYGNINGSTYPE
VINDUER		<b>hvit</b>		STILPREG
DØRER		<b>23C3</b>		
HJØRNEBORD		<b>B1</b>		

TEGNINGER (ARKIVHENVISNING)	<b>Distr. arkiv. 52/32</b>
ELDRE FOTOGRAF.	

ANDRE OPPLYSNINGER	UTGITT	DATO <b>Juni 91</b>	REGISTR.	DATO <b>27.05.91</b>
	RETTELSES- BLAD	NR	INNFØRT DEN	AV
		NR	INNFØRT DEN	AV
		NR	INNFØRT DEN	AV



DIMENSJONER	HØVED'IAL M	5 x 8,5	BEBYGD AREAL M <sup>2</sup>	40	ANTALL ETASJER	1	BRUTTO GOLVAREAL M <sup>2</sup>	37
-------------	----------------	---------	--------------------------------	----	-------------------	---	------------------------------------	----

BYGNINGSDEL	TYPE, KONSTRUKSJON	INSTALLASJON	MERKNAD
FUNDAMENT	<b>Fuget natursteinsringmur Teglstein</b>	SKORSTEIN	STK. <b>0</b>
KJELLER UNDERETASJE	<b>Oppfylt</b>	ELEKTRISITET	<b>Innlagt</b>
YTTERVEGG	<b>Reisverk</b>	OPPVARMING	PRIMÆRT: SEKUNDÆRT:
FASADEKLEDNING	<b>Weatherboard</b>	VANN	<b>Ikke innlagt</b>
TAKFORM	<b>Helvalm</b>	BAD	TYPE: <b>Kumdo</b>
TAKTEKING	<b>Hoggen skifer - lapp</b>	TOALETT	ANTALL: <b>5</b>

VINDUER	<b>Ingen</b>	DEKOR INNSKRIPSJONER	
DØRER	<b>Ingen</b>	INTERIØR	

BYGGÅR	ÅR <b>1908</b>	MERKNAD
TILBYGGING OMBYGGING FLYTTING	ÅR	ENDRING

VEDLIKEHOLDS- TILSTAND	TILSTAND: ÅR:	I GOD STAND	BEGYNNENDE FORFALL	FRAMSKREDET FORFALL	RUIN	EVT. FORFALLSÅRSÅK
	<b>1991</b>	<b>x</b>				<b>nymalt</b>

FARGESKJEMA	OPPRINNELIG	NAVÆRENDE	FRAMTIDIG	BYGGHERRE <b>NSB</b>
UTVENDIG VEGG		<b>hvit</b>		ARKITEKT <b>Due/Kaas</b>
VINDSKIER				BYGGMESTER
GERIKTER		<b>B1</b>		BYGNINGSTYPE
VINDUER		<b>hvit</b>		STILPREG
DØRER		<b>hvit</b>		
HJØRNEBORD		<b>B1</b>		

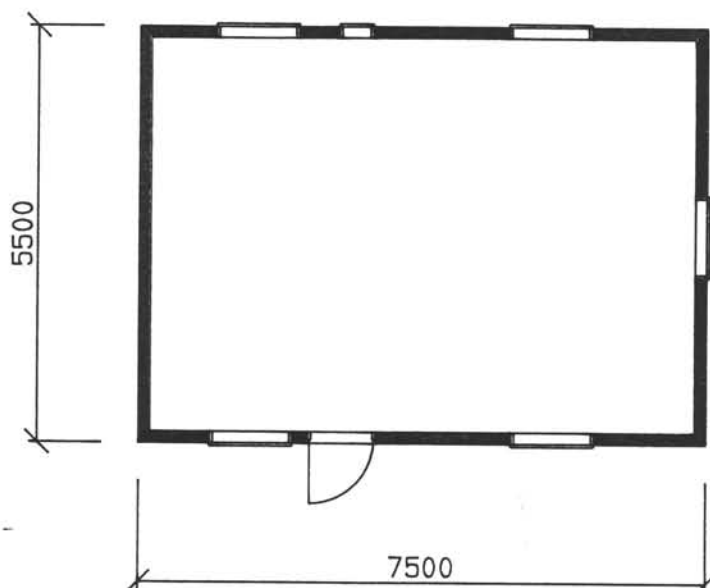
TEGNINGER (ARKIVHENVISNING)	<b>Bd 52</b>
ELDRE FOTOGRAF:	

ANDRE OPPLYSNINGER	UTGITT	DATO <b>Juni 91</b>	REGISTR.	DATO <b>15.06.91</b>
	RETTELSES- BLAD	NR	INNFØRT DEN	AV
		NR	INNFØRT DEN	AV
		NR	INNFØRT DEN	AV

# NSB - REGISTRERING AV BYGNINGER

Bak/Had 070379

NAVN BYGNINGENS ART	<b>BRASKEREIDFOSS HVILEBRAKKE</b>	STASJONSNR. <b>0411</b>	BYGN NR. <b>3</b>
BANESTREKNING	<b>Kongsvinger-Elverum (Solerbanen)</b>	KILOMETER <b>170,11</b>	
KOMMUNE.MATR.NR.	<b>0426 Våler</b>	GÅRD <b>49</b>	BRUKS <b>12</b>
ADRESSE		DISTRKT <b>Oslo</b>	



TEGNINGEN VISER: **Målskisse**

OPPRINNELIG BRUKSFORMÅL	PRIMÆRT <b>Hvilebrakke</b>	SEKUNDÆRT	
NÅVÆRENDE BRUKSFORMÅL	PRIMÆRT <b>Hvilebrakke</b>	SEKUNDÆRT	ANTALL LEILIGHETER: <b>0</b>
FORHOLD TIL ANDRE HUS	<b>Frittst. del av anlegg</b>		
FYSISK MILJØ- SAMMENHENG	<b>Mindre tettsted</b>		
			ANTALL OVERNATTINGSROM: <b>0</b>

VERNEVERDI	<input type="checkbox"/> PRIO- RITERT	BYGNINGEN PRIORITERES SPESIELT SOM BEVA- RINGSOBJEKT (EVT. INTERN NSB-FREDNING)	<input type="checkbox"/> BYGNINGEN ER FREDET I MEDHOLD AV LOV OM KULTURMINNER
	<input type="checkbox"/> HØY	ENDRINGER SKAL IKKE FORETAS FØR ARKITEKTKONTORET HAR GODKJENT PLANENE. DETTE GJELDER OGSÅ UTSKIFTING AV DØRER, VINDUER, KLEDNING, TAKTEKKING OSV.	
	<input type="checkbox"/> MIDDELS		
	<input checked="" type="checkbox"/> LAV	ENDRINGER KAN FORETAS UTEN GODKJENNING FRA ARKITEKTKONTORET. DET HENVISES TIL GENE- RELLE RÅD OG RETNINGSLINJER.	
	<input type="checkbox"/> INGEN		



DIMENSJONER	HOVED*ÅL M	<b>5,5 x 7,5</b>	BEBYGD AREAL M <sup>2</sup>	<b>42</b>	ANTALL ETASJER	<b>1</b>	BRUTTO GOLVAREAL M <sup>2</sup>	<b>42</b>
-------------	---------------	------------------	--------------------------------	-----------	-------------------	----------	------------------------------------	-----------

BYGNINGSDEL	TYPE, KONSTRUKSJON	INSTALLASJON	MERKNAD
FUNDAMENT	<b>Betongringmur</b>	SKORSTEIN	STK. <b>1</b>
KJELLER UNDERETASJE	<b>Kryperom</b>	ELEKTRISITET	<b>Innlagt</b>
YTTERVEGG	<b>Bindingsverk</b>	OPPVARMING	PRIMÆRT: <b>El.</b> SEKUNDÆRT: <b>Ved</b>
FASADEKLEDNING	<b>Tømmermannspanel</b>	VANN	<b>Innlagt</b>
TAKFORM	<b>Saltak</b>	BAD	
TAKTEKKING	<b>Papp (shingel)</b>	TOALETT	TYPE: <b>WC</b> ANTALL: <b>1</b>

VINDUER		DEKOR INNSKRIPSJONER	
DØRER		INTERIØR	

BYGGEÅR	ÅR	MERKNAD
TILBYGGING OMBYGGING FLYTTING	ÅR	ENDRING

VEDLIKEHOLDS- TILSTAND	TILSTAND, ÅR:	I GOD STAND	BEGYNNENDE FORFALL	FRAMSKREDET FORFALL	RUIN	EVT. FORFALLSÅRSÅK
	<b>1991</b>	<b>x</b>				

FARGESKJEMA	OPPRINNELIG	NÅVÆRENDE	FRAMTIDIG	BYGGHERRE <b>NSB</b>
UTVENDIG VEGG		<b>28E6 grønn</b>		ARKITEKT
VINDSKIER		<b>hvite</b>		BYGGMESTER
GERIKTER				BYGNINGSTYPE
VINDUER		<b>hvit</b>		STILPREG
DØRER				
HJØRNEBORD				

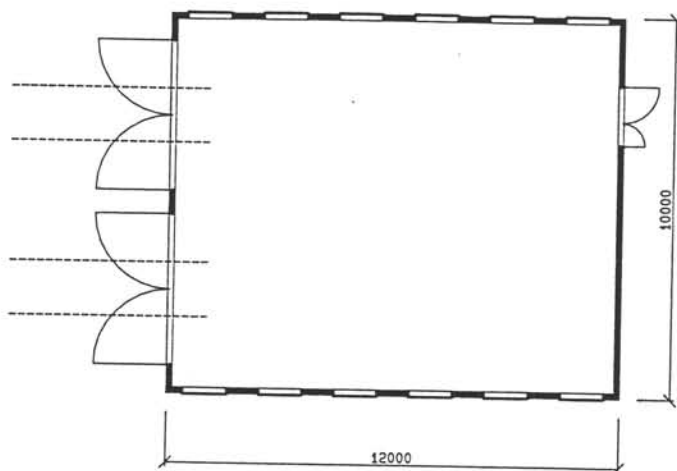
TEGNINGER (ARKIVHENVISNING)	
ELDRE FOTOGRAF	

ANDRE OPPLYSNINGER	<b>Vinduene ikke helt nye, men bygningen ellers nyoppusset eller ny. Flyttet?</b>	UTGITT	DATO <b>Juni 91</b>	REGISTR.	DATO <b>15.06.91</b>
		RETTELSES- BLAD	NR	INNFORT DEN	AV
			NR	INNFORT DEN	AV
			NR	INNFORT DEN	AV

# NSB · REGISTRERING AV BYGNINGER

Bak/Had 070379

NAVN BYGNINGENS ART	<b>BRASKEREIDFOSS TRAKTORSTALL</b>	STASJONSNR. <b>0411</b>	BYGN.NR. <b>4</b>
BANESTREKNING	<b>Kongsvinger-Elverum (Solørbanen)</b>	KILOMETER <b>170,09</b>	
KOMMUNE.MATR.NR.	<b>0426 Våler</b>	GÅRDSNR. <b>49</b>	BRUKSNR. <b>12</b>
ADRESSE		DISTRIKT <b>Oslo</b>	



**BRASKEREIDFOSS  
TRAKTORSTALL**

TEGNINGEN VISER: **Målskisse**

OPPRINNELIG BRUKSFORMÅL	PRIMÆRT <b>Traktorstall</b>	SEKUNDÆRT	
NÅVÆRENDE BRUKSFORMÅL	PRIMÆRT <b>Traktorstall</b>	SEKUNDÆRT	ANTALL LEILIGHETER: <b>0</b> ANTALL OVERNATTINGSROM: <b>0</b>
FORHOLD TIL ANDRE HUS	<b>Frittst. del av anlegg</b>		
FYSISK MILJØ- SAMMENHENG	<b>Mindre tettsted</b>		

VERNEVERDI	<input type="checkbox"/> PRIO- RITERT	BYGNINGEN PRIORITERES SPESIELT SOM BEVA- RINGSOBJEKT (EVT. INTERN NSB-FREDNING)	<input type="checkbox"/> BYGNINGEN ER FREDET I MEDHOLD AV LOV OM KULTURMINNER
	<input type="checkbox"/> HØY	ENDRINGER SKAL IKKE FORETAS FØR ARKITEKTKONTORET HAR GODKJENT PLANENE. DETTE GJELDER OGSÅ UTSKIFTING AV DØRER, VINDUER, KLEDNING, TAKTEKKING OSV.	
	<input checked="" type="checkbox"/> MIDDELS		
	<input type="checkbox"/> LAV	ENDRINGER KAN FORETAS UTEN GODKJENNING FRA ARKITEKTKONTORET. DET HENVISES TIL GENE- RELLE RÅD OG RETNINGSLINJER.	
	<input type="checkbox"/> INGEN		

DIMENSJONER	HOVED*ÅL M	<b>10 x 12</b>	BEBYGD AREAL M <sup>2</sup>	<b>120</b>	ANTALL ETASJER	<b>1</b>	BRUTTO GOLVAREAL M <sup>2</sup>	<b>120</b>
-------------	---------------	----------------	--------------------------------	------------	-------------------	----------	------------------------------------	------------

BYGNINGSDEL	TYPE, KONSTRUKSJON	INSTALLASJON	MERKNAD
FUNDAMENT	<b>Betongringmur</b>	SKORSTEIN	STK <b>0</b>
KJELLER UNDERETASJE	<b>Ingen kjeller</b>	ELEKTRISITET	<b>Innlagt</b>
YTTERVEGG	<b>Tre</b>	OPPVARMING	PRIMÆRT: <b>Ingen</b> SEKUNDÆRT:
FASADEKLEDNING	<b>Korr. alum. plater. Liggende trepanel i gavltrekant.</b>	VANN	<b>Ikke innlagt</b>
TAKFORM	<b>Saltak</b>	BAD	TYPE:
TAKTEKKING	<b>Korru. plater</b>	TOALETT	ANTALL:

VINDUER		DEKOR INNSKRIPSJONER	
DØRER		INTERIØR	

BYGGEÅR	ÅR	MERKNAD <b>(siste 10 år?)</b>
TILBYGGING OMBYGGING FLYTTING	ÅR	ENDRING

VEDLIKEHOLDS- TILSTAND	TILSTAND ÅR:	I GOD STAND	BEGYNNENDE FORFALL	FRAMSKREDET FORFALL	RUIN	EVT. FORFALLSÅRSÅK
	<b>1991</b>	<b>x</b>				


FARGESKJEMA	OPPRINNELIG	NAVERENDE	FRAMTIDIG	BYGGHERRE <b>NSB</b>
UTVENDIG VEGG		<b>28E6 grønn</b>		ARKITEKT
VINDSKIER		<b>hvite</b>		BYGGMESTER
GERIKTER				BYGNINGSTYPE
VINDUER		<b>hvite</b>		STILPREG
DØRER		<b>28E6</b>		
HJØRNEBORD				

TEGNINGER (ARKIVHENVISNING)	
ELDRE FOTOGRAF	

ANDRE OPPLYSNINGER	UTGITT	DATO <b>Juni 91</b>	REGISTR.	DATO <b>15.06.91</b>
	RETTELSES- BLAD	NR	INNFØRT DEN	AV
		NR	INNFØRT DEN	AV
		NR	INNFØRT DEN	AV







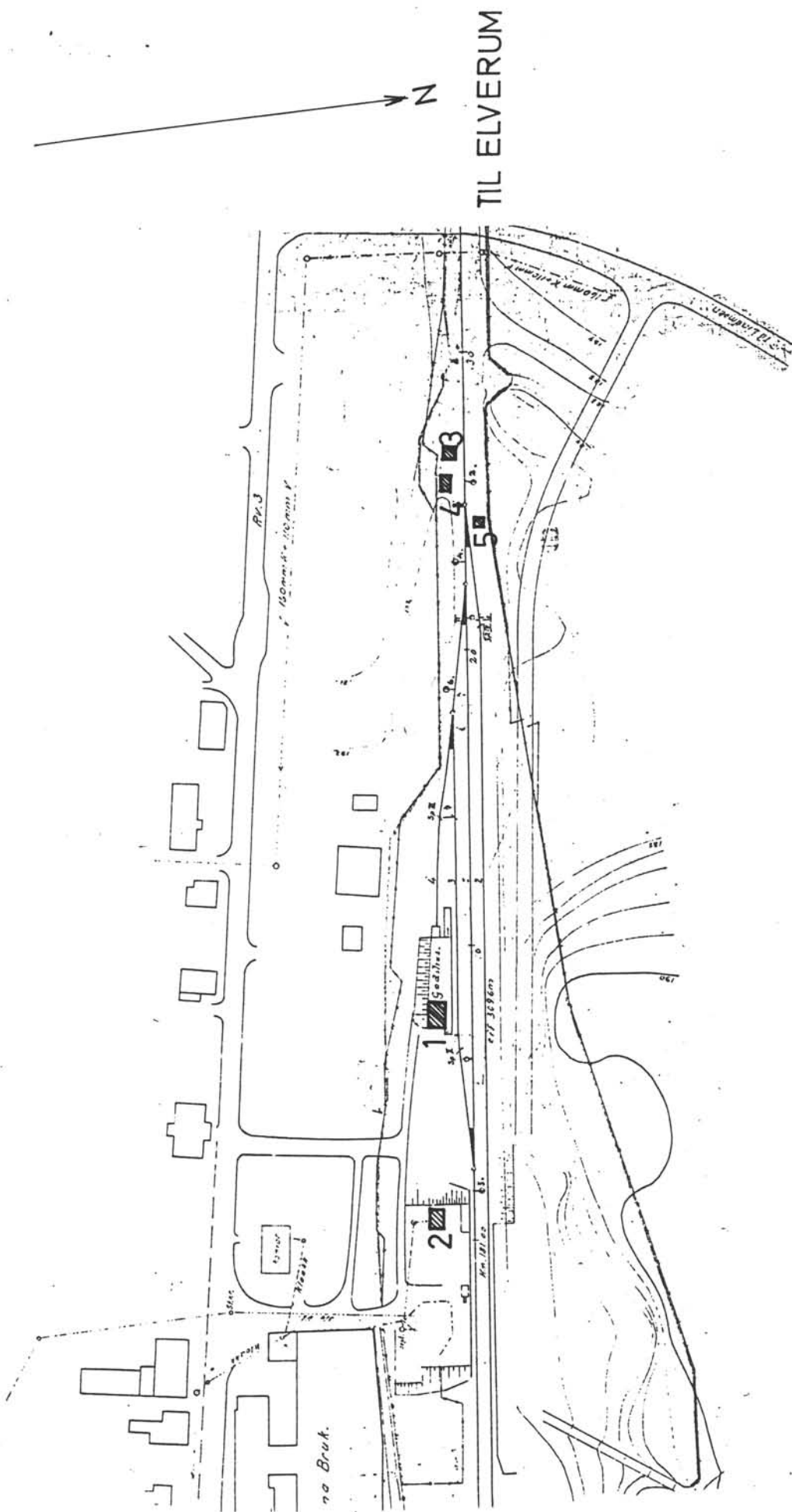
# NSB - REGISTRERING AV BYGNINGER

UTGITT:  
REVIDERT:

STASJONSNR 0412	STASJON/STREKNING/ANLEGG JEMNA STASJON	BANE/BILROUTE KONGSVINGER - ELVERUM (SOLØRBANEN)	DISTRIKT OSLO
--------------------	---	---	------------------


BYGN NR	KILOMETER	BYGNINGSTYPE	ADRESSE	MATRIKkel GNR BNR	BEBYGD AREAL	ETG	BRUTTO GOLVFLATE	HOVED- MATERIALE	BYGGEAR	TEGNINGER ARKIVNR	MERKNAD	EGET SKJEMA
1	181,08	Bodshus	Jemna		74	1		tre	1908			X
2	181,01	Privet	"		45	1		tre	1908			X
3	181,27	Vannårn	"		20			naturst.	1908			X
4	181,25	Hvilebu	"		17	1		tre				
5	181,25	Trallebu	"		8	1		tre				X





TIL ELVERUM

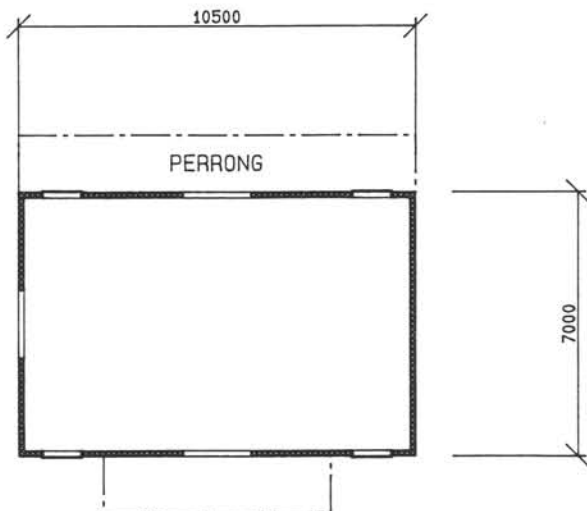
SITUASJONS- KART OVER:	JØMNA STASJON	
BANE- STREKNING:	KONGSVINGER-ELVERUM	
MÅLESTOKK:	1:2000	DATE: 15.06 91
UTBNITT AV LINJESKART NR.:		
BUSHOLDEPLASS I DIREKTE TILKNYTNING TIL STASJONEN?	<input type="radio"/> JA	<input type="radio"/> NEI
DROBJEHOLDEPLASS I DIREKTE TILKNYTNING TIL STASJONEN?	<input type="radio"/> JA	<input type="radio"/> NEI



# NSB - REGISTRERING AV BYGNINGER

Bak/Had 070379

NAVN BYGNINGENS ART	<b>JØMNA STASJON GODSHUS</b>	STASJONSNR. <b>0412</b>	BYGN NR. <b>1</b>
BANESTREKNING	<b>Kongsvinger-Elverum (Solørbanen)</b>	KILOMETER <b>181,08</b>	
KOMMUNE, MATR. NR.	<b>Elverum</b>	GÅRDSNR.	BRUKSNR.
ADRESSE	<b>Jømna</b>	DISTRIKT <b>Oslo</b>	



TEGNINGEN VISER: \_\_\_\_\_ **GODSHUS, JØMNA**

**MÅLSKISSE**

OPPRINNELIG BRUKSFORMÅL	PRIMÆRT <b>Godshus</b>	SEKUNDÆRT	
NAVÆRENDE BRUKSFORMÅL	PRIMÆRT <b>Lager</b>	SEKUNDÆRT	ANTALL LEILIGHETER: <b>0</b> ANTALL OVERNATTINGSROM: <b>0</b>
FORHOLD TIL ANDRE HUS	<b>Frittst. del av anlegg</b>		
FYSISK MILJØ- SAMMENHENG	<b>Mindre tettsted</b>		

VERNEVERDI	<input type="checkbox"/> PRIO- RITERT	BYGNINGEN PRIORITERES SPESIELT SOM BEVA- RINGSOBJEKT (EVT. INTERN NSB-FREDNING)	<input type="checkbox"/> BYGNINGEN ER FREDET I MEDHOLD AV LOV OM KULTURMINNER
	<input type="checkbox"/> HØY	ENDRINGER SKAL IKKE FORETAS FØR ARKITEKTKONTORET HAR GODKJENT PLANENE. DETTE GJELDER OGSÅ UTSKIFTING AV DØRER, VINDUER, KLEDNING, TAKTEKKING OSV.	
	<input type="checkbox"/> MIDDELS		
	<input type="checkbox"/> LAV	ENDRINGER KAN FORETAS UTEN GODKJENNING FRA ARKITEKTKONTORET. DET HENVISES TIL GENE- RELLE RÅD OG RETNINGSLINJER.	
	<input type="checkbox"/> INGEN		

DIMENSJONER	HØVED'IAL M. <b>7 x 10,5</b>	BEBYGD AREAL M <sup>2</sup> <b>74</b>	ANTALL ETASJER <b>1</b>	BRUTTO GOLVAREAL M <sup>2</sup> <b>74</b>
-------------	---------------------------------	--	----------------------------	--

BYGNINGSDEL	TYPE.KONSTRUKSJON	INSTALLASJON	MERKNAD
FUNDAMENT	<b>Betong ringmur</b>	SKORSTEIN	STK <b>0</b>
KJELLER UNDERETASJE	<b>Kryperom, trebjelkelag</b>	ELEKTRISITET	<b>Innlagt</b>
YTTERVEGG	<b>Bindingsverk, uisolert</b>	OPPVARMING	PRIMÆRT: SEKUNDÆRT:
FASADEKLEDNING	<b>Liggende panel</b>	VANN	<b>Ikke innlagt</b>
TAKFORM	<b>Saltak</b>	BAD	
TAKTEKKING	<b>Skifer type fasett</b>	TOALETT	TYPE: ANTALL:

VINDUER	<b>Oppr.</b>	DEKOR INNSKRIPSJONER	
DØRER	<b>Oppr.</b>	INTERIOR	

BYGGGEAR	AR <b>1908</b>	MERKNAD
TILBYGGING OMBYGGING FLYTTING	AR	ENDRING

VEDLIKEHOLDS- TILSTAND	TILSTAND AR:	I GOD STAND	BEGYNNENDE FORFALL	FRAMSKREDET FORFALL	RUIN	EVT FORFALLSARSAK
	<b>1991</b>			<b>x</b>		

FARGESKJEMA	OPPRINNELIG	NAVÆRENDE	FRAMTIDIG	BYGGHERRE <b>NSB</b>
UTVENDIG VEGG	<b>3A2 lys gul</b>	<b>3A2 lys gul</b>		ARKITEKT
VINDSKIER	<b>9D8 rødbrun</b>	<b>hvite</b>		BYGGMESTER
GERIKTER	<b>9D8 rødbrun</b>	<b>5B3 beige</b>		BYGNINGSTYPE
VINDUER	<b>hvite</b>	<b>hvite</b>		STILPREG
DØRER	<b>28C5 grønn</b>	<b>28C5 grønn</b>		
HJORNEBORD	<b>9D8 rødbrun</b>	<b>hvite</b>		

TEGNINGER (ARKIVHENVISNING)	
ELDRE FOTOGRAF	

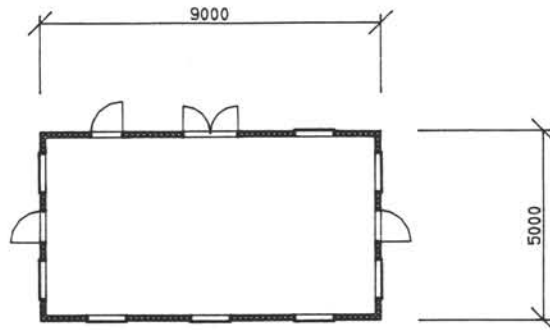
ANDRE OPPLYSNINGER	UTGITT	DATO <b>mai 91</b>	REGISTR.	DATO <b>15.06.91</b>
	RETTELSES- BLAD	NR	INNFORT DEN	AV
		NR	INNFORT DEN	AV
		NR	INNFORT DEN	AV



# NSB · REGISTRERING AV BYGNINGER

Bak Had 0703.79

NAVN BYGNINGENS ART	<b>JØMNA STASJON PRIVET</b>	STASJONSNR <b>0412</b>	BYGN NR <b>2</b>
BANESTREKNING	<b>Kongsvinger-Elverum (Solørbanen)</b>	KILOMETER <b>181,01</b>	
KOMMUNE.MATR.NR.	<b>Elverum</b>	GÅRDSNR	BRUKSNR
ADRESSE	<b>Jømna</b>	DISTRIKT <b>Oslo</b>	



TEGNINGEN VISER:

**PRIVET, JØMNA**

**MÅLSKISSE**

OPPRINNELIG BRUKSFORMÅL	PRIVET <b>Privét</b>	SEKUNDÆRT	
NAVÆRENDE BRUKSFORMÅL	PRIVET <b>Ubenyttet, lager</b>	SEKUNDÆRT	ANTALL LEILIGHETER: <b>0</b> ANTALL OVERNATTINGSROM: <b>0</b>
FØRHOLD TIL ANDRE HUS	<b>Frittst. del av anlegg</b>		
FYSISK MILJØ- SAMMENHENG	<b>Mindre tettsted</b>		

VERNEVERDI	<input type="checkbox"/>	PRIORITERT	BYGNINGEN PRIORITERES SPESIELT SOM BEVARINGSOBJEKT (EVT. INTERN NSB-FREDNING)	<input type="checkbox"/>	BYGNINGEN ER FREDET I MEDHOLD AV LOV OM KULTURMINNER
	<input type="checkbox"/>	HØY	ENDRINGER SKAL IKKE FORETAS FOR ARKITEKTKONTORET HAR GODKJENT PLANENE. DETTE GJELDER OGSÅ UTSKIFTING AV DØRER, VINDUER, KLEDNING, TAKTEKKING OSV		
	<input type="checkbox"/>	MIDDELS			
	<input type="checkbox"/>	LAV	ENDRINGER KAN FORETAS UTEN GODKJENNING FRA ARKITEKTKONTORET. DET HENVISES TIL GENERELLE RÅD OG RETNINGSLINJER.		
	<input type="checkbox"/>	INGEN			

DIMENSJONER	HØVEDMÅL M	<b>5 x 9</b>	BEBYGD AREAL M <sup>2</sup>	<b>45</b>	ANTALL ETASJER	<b>1</b>	BRUTTO GOLVAREAL M <sup>2</sup>	<b>45</b>
-------------	---------------	--------------	--------------------------------	-----------	-------------------	----------	------------------------------------	-----------

BYGNINGSDEL	TYPE, KONSTRUKSJON	INSTALLASJON	MERKNAD
FUNDAMENT	<b>Gråstein ringmur m. påstøpt murkrone</b>	SKORSTEIN	STK. <b>0</b>
KJELLER UNDERETASJE	<b>Oppfylt, dels støpt gulv</b>	ELEKTRISITET	<b>Ikke innlagt</b>
YTTERVEGG	<b>Bindingsverk, uisolert</b>	OPPVARMING	PRIMÆRT: SEKUNDÆRT:
FASADEKLEDNING	<b>Liggende weatherboards</b>	VANN	<b>Ikke innlagt</b>
TAKFORM	<b>Valmtak</b>	BAD	
TAKTEKKING	<b>Skifer type fasett</b>	TOALETT	TYPE: ANTALL:

VINDUER	<b>Oppr.</b>	DEKOR INNSKRIPSJONER	
DØRER	<b>Oppr.</b>	INTERIØR	

BYGGEÅR	ÅR	MERKNAD
	<b>1908</b>	
TILBYGGING OMBYGGING FLYTTING	ÅR	ENDRING

VEDLIKEHOLDS- TILSTAND	TILSTAND ÅR:	I GOD STAND	BEGYNNENDE FORFALL	FRAMSKREDET FORFALL	RUIN	EVT. FORFALLSÅRSÅK
	<b>1991</b>			<b>x</b>		<b>Knuste vinduer</b>

FARGESKJEMA	OPPRINNELIG	NAVÆRENDE	FRAMTIDIG	BYGGHERRE <b>NSB</b>
UTVENDIG VEGG		<b>gråhvit</b>		ARKITEKT
VINDSKIER				BYGGMESTER
GERIKTER		<b>gråhvit</b>		BYGNINGSTYPE
VINDUER		<b>21B3 lys blå</b>		STILPREG
DØRER		<b>21B3 lys blå</b>		
HJØRNEBORD		<b>gråhvit</b>		

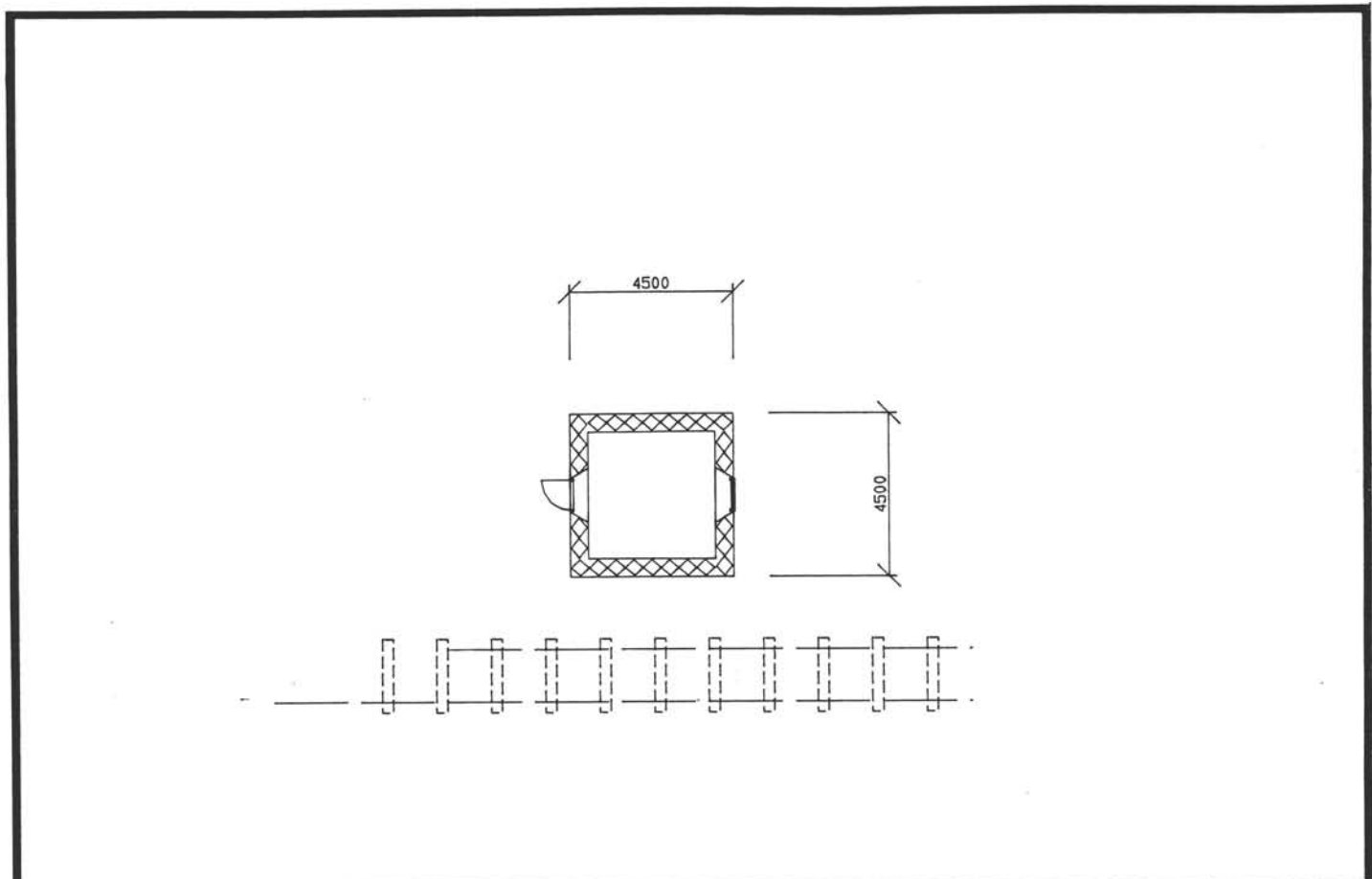
TEGNINGER (ARKIVHENVISNING)	
ELDRE FOTOGRAF.	

ANDRE OPPLYSNINGER	UTGITT	DATO <b>mai 91</b>	REGISTR.	DATO <b>15.06.91</b>
	RETTELSES- BLAD	NR	INNFORT DEN	AV
		NR	INNFORT DEN	AV
		NR	INNFORT DEN	AV

# NSB · REGISTRERING AV BYGNINGER

Bak Had 0703 79

NAV BYGNINGENS ART	<b>JØMNA STASJON VANNTÅRN</b>	STASJONSNR <b>0412</b>	BYGN NR <b>3</b>
BANESTREKNING	<b>Kongsvinger-Elverum (Solørbanen)</b>	KILOMETER <b>181,27</b>	
KOMMUNE, MATR. NR.	<b>Elverum</b>	GÅRDSNR	BRUKSNR
ADRESSE	<b>Jømna</b>	DISTRIKT <b>Oslo</b>	



TEGNINGEN VISER: **VANNTÅRN, JØMNA** MÅLSKISSE

OPPRINNELIG BRUKSFORMAL	PRIMÆRT <b>Vanntårn</b>	SEKUNDÆRT	
NAVÆRENDE BRUKSFORMAL	PRIMÆRT	SEKUNDÆRT	ANTALL LEILIGHETER: <b>0</b> ANTALL OVERNATTINGSROM: <b>0</b>
FORHOLD TIL ANDRE HUS	<b>Frittst. del av anlegg</b>		
FYSISK MILJØ-SAMMENHENG	<b>Mindre tettsted</b>		

VERNEVERDI	<input type="checkbox"/> PRIO-RITERT	BYGNINGEN PRIORITERES SPESIELT SOM BEVARINGSOBJEKT (EVT INTERN NSB-FREDNING)	<input type="checkbox"/> BYGNINGEN ER FREDET I MEDHOLD AV LOV OM KULTURMINNER
	<input type="checkbox"/> HOY	ENDRINGER SKAL IKKE FORETAS FØR ARKITEKTKONTORET HAR GODKJENT PLANENE. DETTE GJELDER OGSÅ UTSKIFTING AV DØRER, VINDUER, KLEDNING, TAKTEKKING OSV	
	<input type="checkbox"/> MIDDELS		
	<input type="checkbox"/> LAV	ENDRINGER KAN FORETAS UTEN GODKJENNING FRA ARKITEKTKONTORET. DET HENVISES TIL GENERELLE RÅD OG RETNINGSLINJER.	
	<input type="checkbox"/> INGEN		

DIMENSJONER	HOVEDÅL M <b>4,5 x 4,5</b>	BEBYGD AREAL M <sup>2</sup> <b>20</b>	ANTALL ETASJER	BRUTTO GOLVAREAL M <sup>2</sup>
-------------	----------------------------	---------------------------------------	----------------	---------------------------------

BYGNINGSDEL	TYPE: KONSTRUKSJON	INSTALLASJON	MERKNAD
FUNDAMENT	<b>Betong gråsteinsmur</b>	SKORSTEIN	STK. <b>1</b>
KJELLER UNDERETASJE		ELEKTRISITET	<b>Innlagt</b>
YTTERVEGG	<b>Fuget granitt</b>	OPPVARMING	PRIMÆRT:
FASADEKLEDNING	<b>Ingen</b>	VANN	SEKUNDÆRT:
TAKFORM	<b>Pyramidetak</b>	BAD	TYPE:
TAKTEKING	<b>Skifer type fasett</b>	TOALETT	ANTALL:

VINDUER	<b>Oppr. (støpejernsvinduer)</b>	DEKOR INNSKRIPSJONER	
DØRER	<b>Oppr. (tre)</b>	INTERIØR	

BYGGGEÅR	AR <b>1908</b>	MERKNAD
TILBYGGING OMBYGGING FLYTTING	AR	ENDRING

VEDLIKEHOLDS- TILSTAND	TILSTAND. AR:	I GOD STAND	BEGYNNENDE FORFALL	FRAMSKREDET FORFALL	RUIN	EVT. FORFALLSÅRSÅK
	<b>1991</b>	<b>x</b>				

FARGESKJEMA	OPPRINNELIG	NÅVERENDE	FRAMTIDIG	BYGGHERRE <b>NSB</b>
UTVENDIG VEGG				ARKITEKT
VINDSKIER				BYGGMESTER
GERIKTER				BYGNINGSTYPE
VINDUER				STILPREG
DØRER	<b>28C5 grønn</b>	<b>28C5 grønn</b>		
HJØRNEBORD				

TEGNINGER (ARKIVHENVISNING)	
ELDRE FOTOGRAF.	

ANDRE OPPLYSNINGER	UTGITT	DATE <b>mai 91</b>	REGISTR.	DATE <b>13.06.91</b>
	RETTELSESB- BLAD	NR	INNFØRT DEN	AV
		NR	INNFØRT DEN	AV
		NR	INNFØRT DEN	AV






# NSB · REGISTRERING AV BYGNINGER

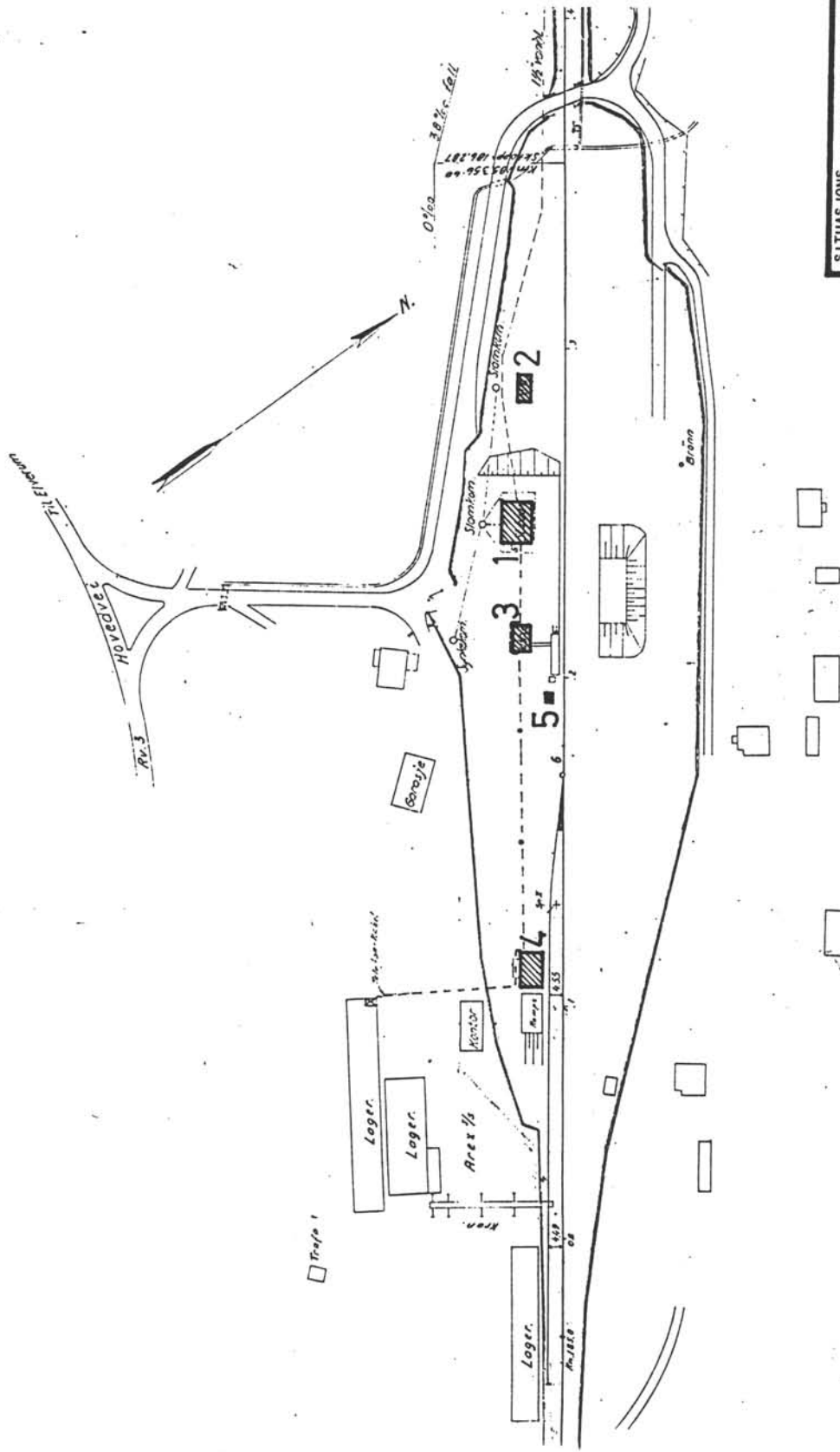
UTGITT:  
REVIDERT:

STASJONSNR <b>0413</b>	STASJON/STREKNING/ANLEGG <b>HERADSBYGD STASJON</b>	BANE/BILRUTE <b>KONGSVINGER - ELVERUM (SOLØRANEN)</b>	DISTRIKT <b>OSLO</b>
---------------------------	---	--	-------------------------


BYGN NR	KILOMETER	BYGNINGSTYPE	ADRESSE	MATRIKKEL GNR BNR	BEBYGD AREAL	ETG	BRUTTO GOLVFLATE	HØVED- MATERIALE	BYGGEAR	TEGNINGER ARKIVNR.	MERKNAD	EGET SKJEMA
1	185,25	St. bygning	Heradsbygd		125	2	245	tre	1908			X
2	185,29	Privet	"		45	1	45	tre	1908			X
3	185,21	11 Godshus	"		47	2	47	tre/mur	1908			X
4	185,11	Godshus	"		74	1	74	tre	1908			X
5	185,19	Trallebu	"		6	1		tre				X







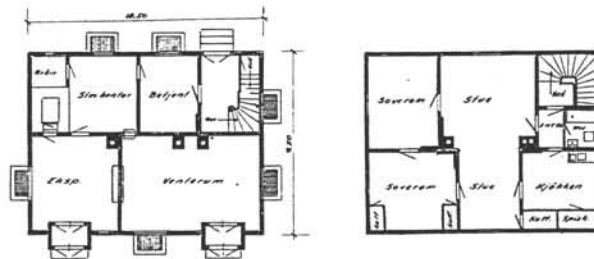
SITUASJONS- HERADSBYGD ST.	
BANE- STREKNING:	KONGSVINGER-ELVERUM
MÅLESTOKK:	1:2000   Dato: 15.06.91
UTSNITT AV LINJEKART NR.: OdB 2020	
BUSSHOLDEPLASS I DIREKTE TILKNYTNING TIL STASJONEN?	JA <input type="radio"/> NEI <input type="radio"/>
ØRREHOLDEPLASS I DIREKTE TILKNYTNING TIL STASJONEN?	JA <input type="radio"/> NEI <input type="radio"/>



# NSB · REGISTRERING AV BYGNINGER

Bak. Had 0703 79

NAV BYGNINGENS ART	HERADSBYGD STASJON STASJONSBYGNING	STASJONSNR <b>0413</b>	BYGN NR <b>1</b>
BANESTREKNING	Kongsvinger-Elverum (Solørbanen)	KILOMETER <b>185,25</b>	
KOMMUNE, MATR. NR.	Elverum	GÅRDSNR	BRUKSNR
ADRESSE	Heradsbygd	DISTRIKT <b>Oslo</b>	



TEGNINGEN VISER: **Tegning dat. 27.03.52**

OPPRINNELIG BRUKSFORMAL	PRIMÆRT <b>Stasjonsbygning</b>	SEKUNDÆRT <b>Bolig</b>	
NAVÆRENDE BRUKSFORMAL	PRIMÆRT <b>1. etg. ubenyttet</b>	SEKUNDÆRT <b>Bolig, for tiden ikke utleid</b>	ANTALL LEILIGHETER:  ANTALL OVERNATTINGSROM:
FORHOLD TIL ANDRE HUS	<b>Frittst. del av anlegg</b>		
FYSISK MILJØ- SAMMENHENG	<b>Mindre tettsted</b>		

VERNEVERDI	<input type="checkbox"/>	PRIORITERT	BYGNINGEN PRIORITERES SPESIELT SOM BEVARINGSOBJEKT (EVT. INTERN NSB-FREDNING)	<input type="checkbox"/>	BYGNINGEN ER FREDET I MEDHOLD AV LOV OM KULTURMINNER
	<input type="checkbox"/>	HOY	ENDRINGER SKAL IKKE FORETAS FØR ARKITEKTKONTORET HAR GODKJENT PLANENE. DETTE GJELDER OGSÅ UTSKIFTING AV DØRER, VINDUER, KLEDNING, TAKTEKKING OSV		
	<input type="checkbox"/>	MIDDELS			
	<input type="checkbox"/>	LAV			
	<input type="checkbox"/>	INGEN	ENDRINGER KAN FORETAS UTEN GODKJENNING FRA ARKITEKTKONTORET. DET HENVISES TIL GENERELLE RÅD OG RETNINGSLINJER.		

DIMENSJONER	HOVED*ÅL M	9,5 x 13	BEBYGD AREAL M <sup>2</sup>	125	ANTALL ETASJER	2	BRUTTO GOLVAREAL M <sup>2</sup>	245
-------------	---------------	----------	--------------------------------	-----	-------------------	---	------------------------------------	-----

BYGNINGSDEL	TYPE, KONSTRUKSJON	INSTALLASJON	MERKNAD
FUNDAMENT	Gråsteinsringmur m. påstøpt murkrone	SKORSTEIN	STK. 2
KJELLER UNDERETASJE	Kjeller	ELEKTRISITET	Innlagt
YTTERVEGG	Plankereisverk	OPPVARMING	PRIMÆRT: Ingen SEKUNDÆRT:
FASADEKLEDNING	Liggende weatherboards i 1. etg. Stående vekselpanel i 2. etg.	VANN	Innlagt
TAKFORM	Saltak	BAD	
TAKTEKKING	Skifer, type fasett	TOALETT	TYPE: ANTALL:

VINDUER	Oppr. (jugend type)	DEKOR INNSKRIPSJONER	
DØRER	Dels oppr.	INTERIØR	

BYGGEÅR	ÅR	MERKNAD
	1908	
TILBYGGING OMBYGGING FLYTTING	ÅR	ENDRING
		Dør mot perrong skiftet.

VEDLIKEHOLDS- TILSTAND	TILSTAND: ÅR:	I GOD STAND	BEGYNNENDE FORFALL	FRAMSKREDET FORFALL	RUIN	EVT. FORFALLSÅRSÅK
	1991	×				relativt nymalt

FARGESKJEMA	OPPRINNELIG	NÅVERENDE	FRAMTIDIG	BYGGHERRE
UTVENDIG VEGG		hvit		NSB
VINDSKIER		hvit		ARKITEKT
GERIKTER		hvit		BYGGMESTER
VINDUER		21A2 lys blå		BYGNINGSTYPE
DØRER		21A2 lys blå		STILPREG
HJØRNEBORD		hvite		

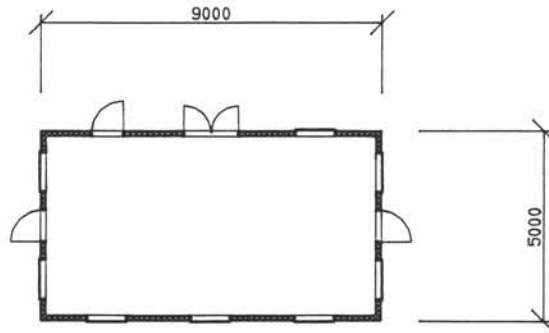
TEGNINGER (ARKIVHENVISNING)	
ELDRE FOTOGRAF	

ANDRE OPPLYSNINGER	Oppr. smijerns konsoll lamper mot perrong 2 stk. Venterom uendret.	UTGITT	DATO mai 91	REGISTR.	DATO 15.06.91
		RETTELSES- BLAD	NR	INNFØRT DEN	AV
			NR	INNFØRT DEN	AV
		NR	INNFØRT DEN	AV	

# NSB · REGISTRERING AV BYGNINGER

Bak Had 070379

NAVN BYGNINGENS ART	HERADSBYGD STASJON PRIVETBYGNING	STASJONSNR 0413	BYGN NR 2
BANESTREKNING	Kongsvinger-Elverum (Solørbanen)	KILOMETER	185,29
KOMMUNE, MATR. NR.	Elverum	GÅRDSNR	BRUKSNR
ADRESSE	Heradsbygd	DISTRIKT	Oslo



TEGNINGEN VISER: PRIVET, HERADSBYGD

MÅLSKISSE

OPPRINNELIG BRUKSFORMAL	PRIMÆRT Privet	SEKUNDÆRT	
NAVÆRENDE BRUKSFORMAL	PRIMÆRT Står ubenyttet?	SEKUNDÆRT	ANTALL LEILIGHETER: ANTALL OVERNATTINGSROM:
FORHOLD TIL ANDRE HUS	Frittst. del av anlegg		
FYSISK MILJØ- SAMMENHENG	Mindre tettsted		

VERNEVERDI	<input type="checkbox"/>	PRIORITERT	BYGNINGEN PRIORITERES SPESIELT SOM BEVARINGSOBJEKT (EVT INTERN NSB-FREDNING)	<input type="checkbox"/>	BYGNINGEN ER FREDET I MEDHOLD AV LOV OM KULTURMINNER
	<input type="checkbox"/>	HØY	ENDRINGER SKAL IKKE FORETAS FØR ARKITEKTKONTORET HAR GODKJENT PLANENE. DETTE GJELDER OGSÅ UTSKIFTING AV DØRER, VINDUER, KLEDNING, TAKTEKKING OSV		
	<input type="checkbox"/>	MIDDELS			
	<input type="checkbox"/>	LAV	ENDRINGER KAN FORETAS UTEN GODKJENNING FRA ARKITEKTKONTORET. DET HENVISES TIL GENERELLE RÅD OG RETNINGSLINJER.		
	<input type="checkbox"/>	INGEN			

DIMENSJONER	HOVEDMÅL M	<b>5 x 9</b>	BEBYGD AREAL M <sup>2</sup>	<b>45</b>	ANTALL ETASJER	<b>1</b>	BRUTTO GOLVAREAL M <sup>2</sup>	<b>45</b>
-------------	---------------	--------------	--------------------------------	-----------	-------------------	----------	------------------------------------	-----------

BYGNINGSDEL	TYPE, KONSTRUKSJON	INSTALLASJON	MERKNAD
FUNDAMENT	<b>Gråsteinsringmur m. påstøpt murkrone</b>	SKORSTEIN	STK. <b>0</b>
KJELLER UNDERETASJE	<b>Ingen kjeller</b>	ELEKTRISITET	<b>Ikke innlagt</b>
YTTERVEGG	<b>Bindingsverk, uisolert</b>	OPPVARMING	PRIMÆRT: <b>Ingen</b> SEKUNDÆRT:
FASADEKLEDNING	<b>Liggende weatherboards</b>	VANN	<b>Ikke innlagt</b>
TAKFORM	<b>Valmtak</b>	BAD	
TAKTEKKING	<b>Skifer, type fasett</b>	TOALETT	TYPE: ANTALL:

VINDUER	<b>Oppr.</b>	DEKOR INNSKRIPSJONER	
DØRER	<b>Oppr. bortsett fra tralleport.</b>	INTERIØR	

BYGGEÅR	AR	MERKNAD
	<b>1908</b>	
TILBYGGING OMBYGGING FLYTTING	AR	ENDRING
		<b>Bygd om til trallebu? (tofløyet dør, rampe)</b>

VEDLIKEHOLDS- TILSTAND	TILSTAND AR:	I GOD STAND	BEGYNNENDE FORFALL	FRAMSKREDET FORFALL	RUIN	EVT. FORFALLSÅRSÅK
	<b>1991</b>	<b>x</b>				

FARGESKJEMA	OPPRINNELIG	NAVÆRENDE	FRAMTIDIG	BYGGHERRE
UTVENDIG VEGG		<b>hvit</b>		<b>NSB</b>
VINDSKIER		<b>hvit</b>		ARKITEKT
GERIKTER		<b>hvit</b>		<b>Paul Due</b>
VINDUER		<b>21A2 lys blå</b>		BYGGMESTER
DØRER		<b>21A2 lys blå</b>		BYGNINGSTYPE
HJØRNEBORD		<b>hvite</b>		STILPREG

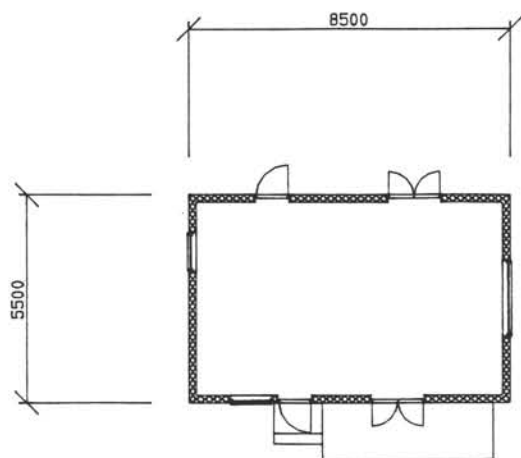
TEGNINGER (ARKIVHENVISNING)	
ELDRE FOTOGRAF	

ANDRE OPPLYSNINGER	<b>Nye takrenner (svart stål)</b>	UTGITT	DATO <b>Mai 91</b>	REGISTR.	DATO <b>15.06.91</b>
		RETTELSES- BLAD	NR	INNFØRT DEN	AV
			NR	INNFØRT DEN	AV

# NSB - REGISTRERING AV BYGNINGER

Bak Had 070379

NAV BYGNINGENS ART	HERADSBYGD STASJON ILGODSHUS	STASJONSNR <b>0413</b>	BYGN NR <b>3</b>
BANESTREKNING	Kongsvinger-Elverum (Solørbanen)		KILOMETER <b>185,21</b>
KOMMUNE.MATR.NR	<b>Elverum</b>	GÅRDSNR	BRUKSNR
ADRESSE	<b>Heradsbygd</b>	DISTRIKT <b>Oslo</b>	



TEGNINGEN VISER:

ILGODSHUS, HERADSBYGD

MÅLSKISSE

OPPRINNELIG BRUKSFORMAL	PRIMÆRT <b>Ligods</b>	SEKUNDÆRT <b>Telegrafistbolig</b>	
NAVÆRENDE BRUKSFORMAL	PRIMÆRT <b>Lager</b>	SEKUNDÆRT	ANTALL LEILIGHETER
			ANTALL OVERNATTINGSROM
FORHOLD TIL ANDRE HUS	<b>Frittst. del av anlegg</b>		
FYSISK MILJØ- SAMMENHENG	<b>Mindre tettsted</b>		

VERNEVERDI	<input type="checkbox"/>	PRIORITERT	BYGNINGEN PRIORITERES SPESIELT SOM BEVARINGSOBJEKT (EVT. INTERN NSB-FREDNING)	<input type="checkbox"/>	BYGNINGEN ER FREDET I MEDHOLD AV LOV OM KULTURMINNER
	<input type="checkbox"/>	HØY	ENDRINGER SKAL IKKE FORETAS FØR ARKITEKTKONTORET HAR GODKJENT PLANENE. DETTE GJELDER OGSÅ UTSKIFTING AV DØRER, VINDUER, KLEDNING, TAKTEKKING OSV.		
	<input type="checkbox"/>	MIDDELS			
	<input type="checkbox"/>	LAV	ENDRINGER KAN FORETAS UTEN GODKJENNING FRA ARKITEKTKONTORET. DET HENVISES TIL GENERELLE RÅD OG RETNINGSLINJER.		
	<input type="checkbox"/>	INGEN			

DIMENSJONER	HOVEDMÅL M <b>8,5 x 5,5</b>	BEBYGD AREAL M <sup>2</sup> <b>47</b>	ANTALL ETASJER <b>2</b>	BRUTTO GOLVAREAL M <sup>2</sup> <b>94</b>
-------------	--------------------------------	--	----------------------------	--

BYGNINGSDEL	TYPE.KONSTRUKSJON	INSTALLASJON	MERKNAD
FUNDAMENT	<b>Gråsteinsringmur, påstept/påmurt murkrone</b>	SKORSTEIN	STK. <b>1</b>
KJELLER UNDERETASJE	<b>Ingen</b>	ELEKTRISITET	<b>Innlagt</b>
YTTERVEGG	<b>Utmurt bindingsverk</b>	OPPVARMING	PRIMÆRT:
FASADEKLEDNING	<b>Weatherboards (liggende) i 1. etg. Stående vekselpanel i 2. etg.</b>	VANN	SEKUNDÆRT:
TAKFORM	<b>Saltak</b>	BAD	TYPE:
TAKTEKING	<b>Skifer, type fasett</b>	TOALET	ANTALL:

VINDUER	<b>Oppr.</b>	DEKOR INNSKRIPSJONER	
DØRER	<b>Oppr.</b>	INTERIØR	

BYGGEÅR	ÅR <b>1908</b>	MERKNAD
TILBYGGING OMBYGGING FLYTTING	ÅR	ENDRING

VEDLIKEHOLDS- TILSTAND	TILSTAND: ÅR:	I GOD STAND	BEGYNNENDE FORFALL	FRAMSKREDET FORFALL	RUIN	EVT. FORFALLSÅRSÅK
	<b>1991</b>	<b>x</b>				<b>Trenger noe vedlikehold</b>

FARGESKJEMA	OPPRINNELIG	NAVÆRENDE	FRAMTIDIG	BYGGHERRE <b>NSB</b>
UTVENDIG VEGG		<b>hvit</b>		ARKITEKT
VINDSKIER		<b>hvit</b>		BYGGMESTER
GERIKTER		<b>hvit</b>		BYGNINGSTYPE
VINDUER		<b>21A2 lys blå</b>		STILPREG
DØRER		<b>21A2 lys blå</b>		
HJØRNEBORD		<b>hvite</b>		

TEGNINGER (ARKIVHENVISNING)	
ELDRE FOTOGRAF.	

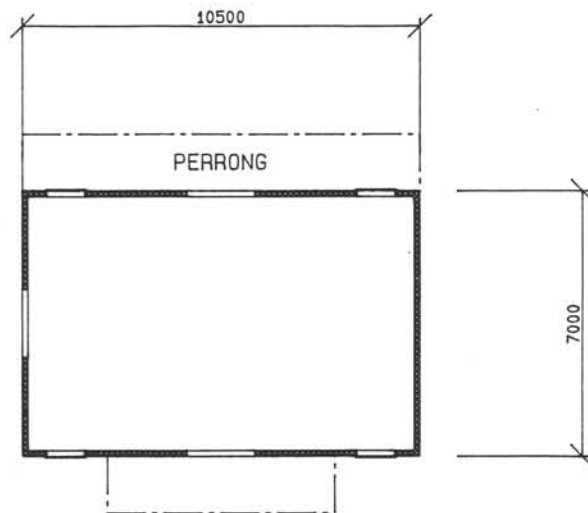
ANDRE OPPLYSNINGER	<b>Oppr. smijerns konsoll lampe Nye takrenner, svart stål</b>	UTGITT	DATA <b>mai 91</b>	REGISTR.	DATA <b>15.06.91</b>
		RETTELSES- BLAD	NR	INNFØRT DEN	AV
			NR	INNFØRT DEN	AV
			NR	INNFØRT DEN	AV



# NSB - REGISTRERING AV BYGNINGER

Bak Had 070379

NAVN BYGNINGENS ART	HERADSBYGD STASJUN GODSHUS	STASJONSNR 0413	BYGN.NR 4
BANESTREKNING	Kongsvinger-Elverum (Solarbanen)	KILOMETER 185,11	
KOMMUNE.MATR.NR.	Elverum	GÅRDSNR	BRUKSNR
ADRESSE	Heradsbygd	DISTRIKT Oslo	



TEGNINGEN VISER: GODSHUS, HERADSBYGD MÅLSKISSE

OPPRINNELIG BRUKSFORMAL	PRIMÆRT Godshus	SEKUNDÆRT	
NAVÆRENDE BRUKSFORMAL	PRIMÆRT Brukes av møllesentralen	SEKUNDÆRT	ANTALL LEILIGHETER: ANTALL OVERNATTINGSROM:
FORHOLD TIL ANDRE HUS	Frittst. del av anlegg		
FYSISK MILJØ- SAMMENHENG	Mindre tettsted		

VERNEVERDI	<input type="checkbox"/> PRIO- RITERT	BYGNINGEN PRIORITERES SPESIELT SOM BEVA- RINGSOBJEKT (EVT. INTERN NSB-FREDNING)	<input type="checkbox"/> BYGNINGEN ER FREDET I MEDHOLD AV LOV OM KULTURMINNER
	<input type="checkbox"/> HØY	ENDRINGER SKAL IKKE FORETAS FØR ARKITEKTKONTORET HAR GODKJENT PLANENE. DETTE GJELDER OGSA UTSKIFTING AV DØRER, VINDUER, KLEDNING, TAKTEKKING OSV.	
	<input type="checkbox"/> MIDDELS		
	<input type="checkbox"/> LAV	ENDRINGER KAN FORETAS UTEN GODKJENNING FRA ARKITEKTKONTORET. DET HENVISES TIL GENE- RELLE RÅD OG RETNINGSLINJER.	
	<input type="checkbox"/> INGEN		

DIMENSJONER	HOVEDMÅL M	<b>7 x 10,5</b>	BEBYGD AREAL M <sup>2</sup>	<b>74</b>	ANTALL ETASJER	<b>1</b>	BRUTTO GOLVAREAL M <sup>2</sup>	<b>74</b>
-------------	---------------	-----------------	--------------------------------	-----------	-------------------	----------	------------------------------------	-----------

BYGNINGSDEL	TYPE.KONSTRUKSJON	INSTALLASJON	MERKNAD
FUNDAMENT	<b>Fuget gråsteins ringmur</b>	SKORSTEIN	STK.
KJELLER UNDERETASJE	<b>Kryperom, trebjelkelag</b>	ELEKTRISITET	<b>Innlagt</b>
YTTERVEGG	<b>Uisolert trebjelkelag</b>	OPPVARMING	PRIMÆRT: <b>Ingen</b> SEKUNDÆRT:
FASADEKLEDNING	<b>Liggende weatherboard</b>	VANN	<b>Ikke innlagt</b>
TAKFORM	<b>Saltak</b>	BAD	<b>Nei</b>
TAKTEKKING	<b>Skifer, type fasett</b>	TOALETT	TYPE: <b>WC</b> ANTALL: <b>0</b>

VINDUER	<b>Oppr.</b>	DEKOR INNSKRIPSJONER	
DØRER	<b>Oppr.</b>	INTERIØR	

BYGGEÅR	ÅR	MERKNAD
	<b>1908</b>	
TILBYGGING OMBYGGING FLYTTING	ÅR	ENDRING


VEDLIKEHOLDS- TILSTAND	TILSTAND: ÅR:	I GOD STAND	BEGYNNENDE FORFALL	FRAMSKREDET FORFALL	RUIN	EVT. FORFALLSÅRSÅK
	<b>1991</b>	<b>x</b>				<b>nymalt</b>


FARGESKJEMA	OPPRINNELIG	NAVERENDE	FRAMTIDIG	BYGGHERRE <b>NSB</b>
UTVENDIG VEGG		<b>hvit</b>		ARKITEKT
VINDSKIER		<b>hvit</b>		BYGGMESTER
GERIKTER		<b>hvit</b>		BYGNINGSTYPE <b>Type som Jønna/Våler</b>
VINDUER		<b>21A2 lys blå</b>		STILPREG
DØRER		<b>21A2 lys blå</b>		
HJØRNEBORD		<b>hvite</b>		

TEGNINGER (ARKIVHENVISNING)	
ELDRE FOTOGRAF.	

ANDRE OPPLYSNINGER	<b>Nye takrenner (svart stål)</b>	UTGITT	DATE <b>mai 91</b>	REGISTR.	DATE <b>15.06.91</b>
		RETTELSES- BLAD	NR	INNFØRT DEN	AV
			NR	INNFØRT DEN	AV
			NR	INNFØRT DEN	AV







Jembaneverket  
Biblioteket



\*09TU04642\*

200000028041