




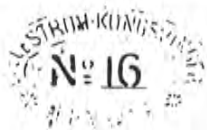
Bygningsregistrering

NSB Arkitektkontoret

Hjovgr-Gr. 1^{me} Rastad (Magnus) Station
(Hovsund Station)

St.G.

Facade mod Banen



G. Bull.



Oslo distrikt

Kongsvinger-Riksgrensen

Eks. 1- b. 2-

7332(083.86):656.2(481) NSB Nor

NSBs Bygningsregistrering

OSLO DISTRIKT

KONGSVINGERBANEN

BIND 2

(Kongsvinger) - Riksgrensen

NSB Arkitektkontoret




Aasmund Dahl
Overarkitekt

Utgitt januar 1992

Eks. 1 - b. 2

<u>INNHold</u>	side
BIND 1:	
Opplegg og bruk	3
Kongsvingerbanen	7
- Bygningshistorikk	
- Registreringer	
<u>stasjon</u>	<u>km</u>
(Lillestrøm, se Hovedbanen)	0
Fetsund	8
Serumsand	37
Blaker	42
Rånåsfoss	45
Haga	49
Arnes	58
Seterstea	67
Disenå	73
Skarnes	79
Sander	87
Galterud	92
Kongsvinger	100
BIND 2: (Kongsvinger - Riksgrensen)	
Granli	107
Abogen	112
Matrand	122
Skotterud	127
Magnor	133
Charlottenberg (bolig)	



NSB · REGISTRERING AV BYGNINGER

UTGITT:
REVIDERT:


STASJONSNR
0319

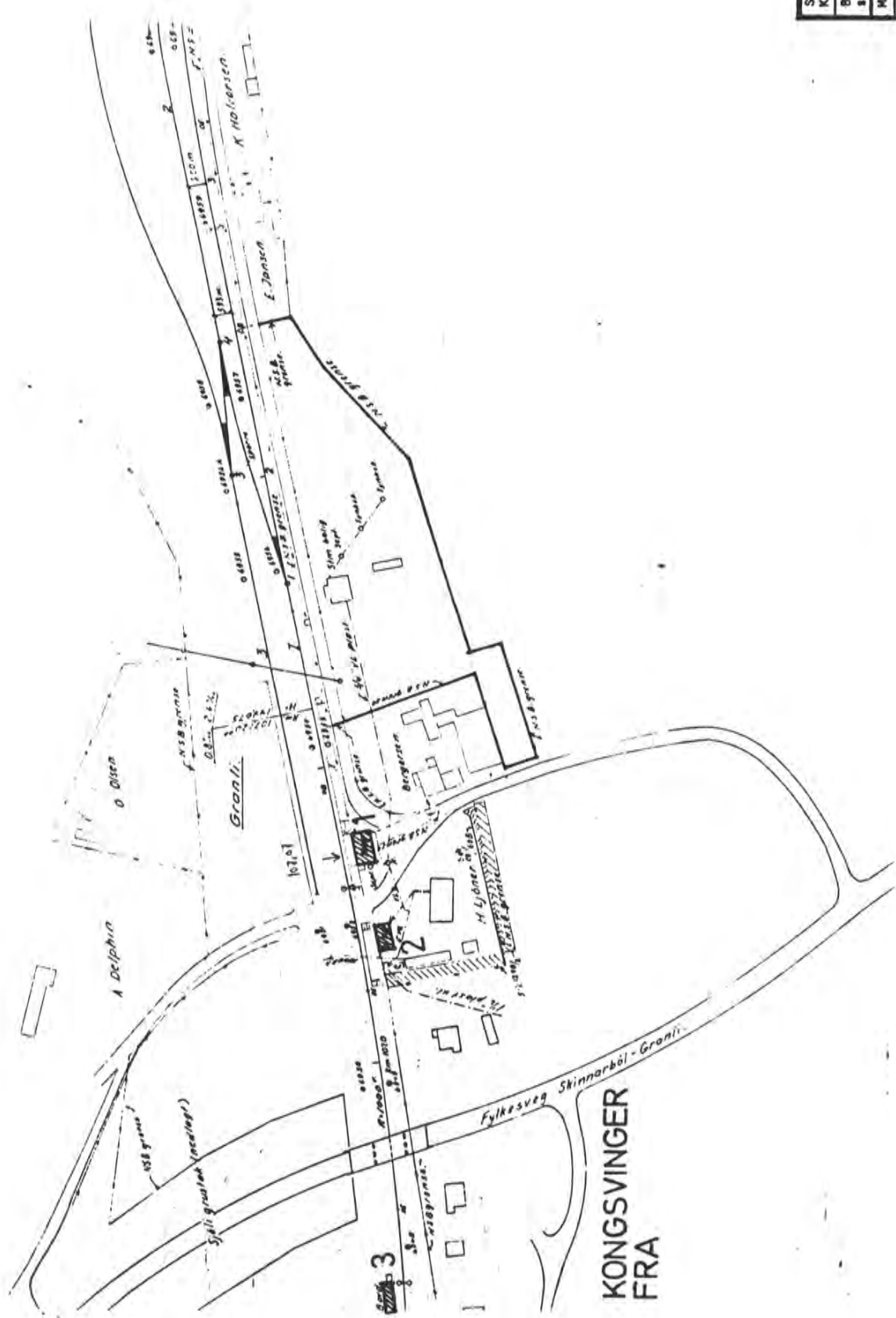
STASJON/STREKKING/ANLEGG
BRANLI STASJON

BANE/BILROUTE
KONGSVINGER - RIKSGRENSEN

DISTRIKT
OSLO


BYGN NR	KILOMETER	BYGNINGSTYPE	ADRESSE	MATRIKkel GNR BNR	BEBYGD AREAL	ETG	BRUTTO GOLVFLATE	HOVED- MATERIALE	BYGGEAR	TEGNINGER ARKIVNR	MERKNAD	EGET SKEMA
1	107,39	Stasjonsbygning	2210 Branli	11/25	69	1	65		1900		obj 613075	X
2	107,04	Telegrafistbolig	"	11/25	49	1		tre				X
3	106,90	Hvilebrakke/trallebu	"	11/25	40	1						X





SITUASJONS- KART OVER:	GRANLI ST.
BANE-	
STREKING	KONGSVINGER RIKSGRENSEN
MÅLSTOKK:	1:2000
UTRITT AV	DATE: 10.06.91
LINJEKART NR.:	Odlb 1600
BUSSEHOLDEPLASS I DIREKTE	J A <input type="checkbox"/> N E I <input type="checkbox"/>
ILLENTENING TIL STARJONEN?	J A <input type="checkbox"/> N E I <input type="checkbox"/>
DRØJEMOLDEPLASS I DIREKTE	J A <input type="checkbox"/> N E I <input type="checkbox"/>
TILKRYTNING TIL STARJONEN?	J A <input type="checkbox"/> N E I <input type="checkbox"/>

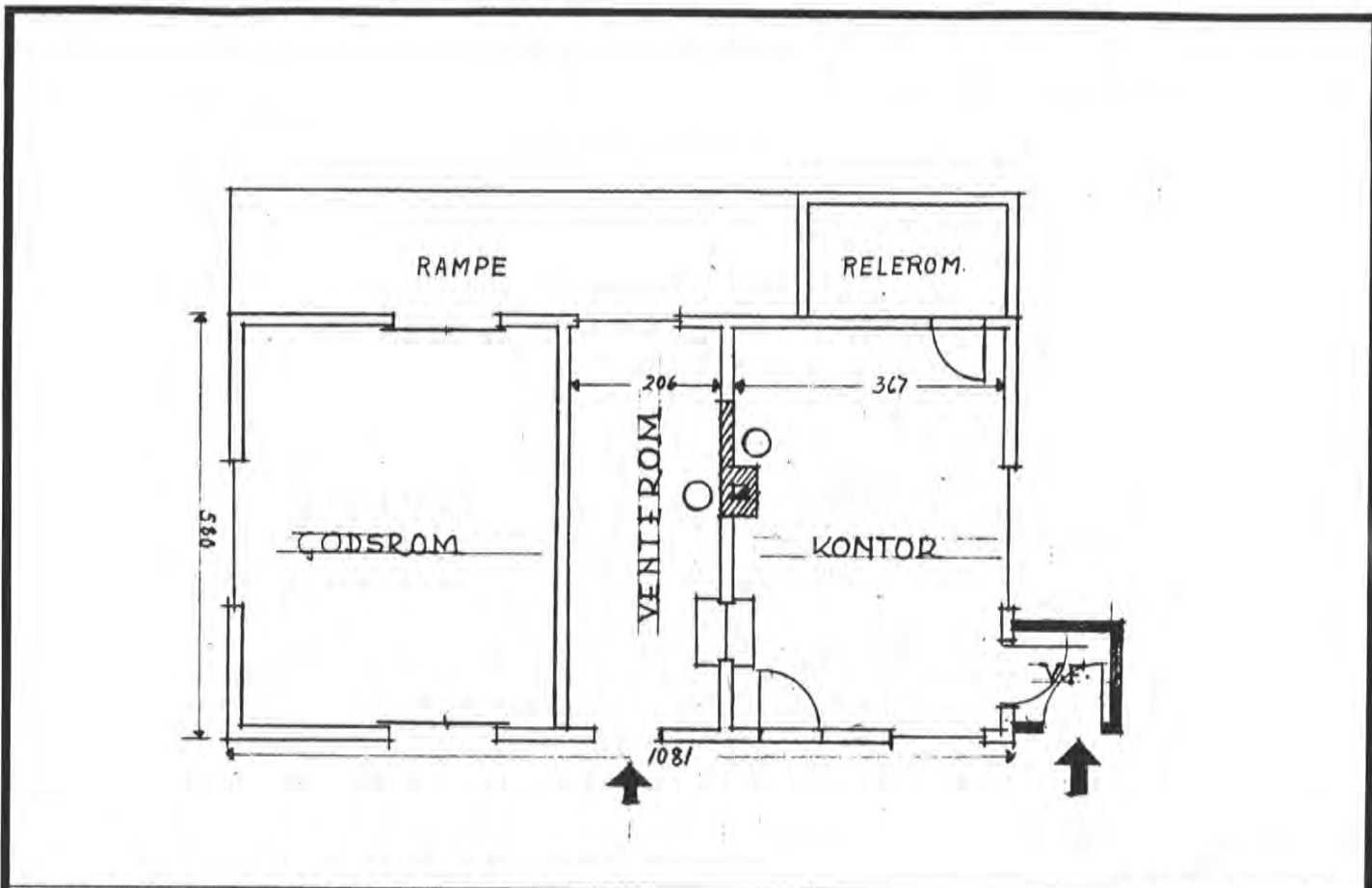
KONGSVINGER
FRA



NSB · REGISTRERING AV BYGNINGER

Bak Had 07037

NAVN BYGNINGENS ART	GRANLI STASJON STASJONSBYGNING	STASJONSNR. 0319	BYGN NR. 1
BANESTREKNING	Kongsvinger - Riksgrensen	KILOMETER 107,39	
KOMMUNE, MATR. NR.	0402 Kongsvinger	GÅRD NR. 11	BRUK NR. 25
ADRESSE	2210 Granli	DISTRIKT Oslo	



TEGNINGEN VISER: **TEGN. FRA 08 04 53**

1:100

OPPRINNELIG BRUKSFORMÅL	PRIMÆRT Ekspedisjonsbygning	SEKUNDÆRT Godshus	
NÅVÆRENDE BRUKSFORMÅL	PRIMÆRT Postkontor siden 1969	SEKUNDÆRT Ubenyttet lager	ANTALL LEILIGHETER: 0 ANTALL OVERNATTINGSROM: 0
FORHOLD TIL ANDRE HUS	Fritt l. del av anlegg		
FYSISK MILJØ- SAMMENHENG	Mindre tettsted		

VERNEVERDI	<input type="checkbox"/> PRIO- RITERT	BYGNINGEN PRIORITERES SPESIELT SOM BEVA- RINGSOBJEKT (EVT. INTERN NSB-FREDNING)	<input type="checkbox"/> BYGNINGEN ER FREDET I MEDHOLD AV LOV OM KULTURMINNER
	<input type="checkbox"/> HØY	ENDRINGER SKAL IKKE FORETAS FØR ARKITEKTKONTORET HAR GODKJENT PLANENE. DETTE GJELDER OGSÅ UTSKIFTING AV DØRER, VINDUER, KLEDNING, TAKTEKKING OSV.	
	<input checked="" type="checkbox"/> MIDDELS		
	<input type="checkbox"/> LAV	ENDRINGER KAN FORETAS UTEN GODKJENNING FRA ARKITEKTKONTORET. DET HENVISES TIL GENE- RELLE RÅD OG RETNINGSLINJER.	
	<input type="checkbox"/> INGEN		

DIMENSJONER	HOVED*ÅL M	10,8 x 5,8	BEBYGD AREAL M ²	69	ANTALL ETASJER	1	BRUTTO GOLVAREAL M ²	65
-------------	---------------	-------------------	--------------------------------	-----------	-------------------	----------	------------------------------------	-----------

BYGNINGSDEL	TYPE.KONSTRUKSJON	INSTALLASJON	MERKNAD
FUNDAMENT	Pillarer	SKORSTEIN	STK 1
KJELLER UNDERETASJE	Åpent kryperom	ELEKTRISITET	Innlagt
YTTERVEGG	Tømmer i eksp. delen ? Bindingsverk i pakkhus	OPPVARMING	PRIMÆRT: El. SEKUNDÆRT:
FASADEKLEDNING	Stående faspanel	VANN	Innlagt
TAKFORM	Saltak	BAD	TYPE: WC
TAKTEKING	Skifer, tungeformet	TOALETT	ANTALL: 1

VINDUER	Del nye, innsatt 1969?	DEKOR INNSKRIPSJONER	
DØRER	Nye dører m. jernbanepanel	INTERIØR	

BYGGÅR	ÅR	MERKNAD
	1900	
TILBYGGING OMBYGGING FLYTTING	ÅR	ENDRING
	1969	Eksp. rom ombygd til postkontor

VEDLIKEHOLDS- TILSTAND	TILSTAND ÅR:	I GOD STAND	BEGYNNENDE FORFALL	FRAMSKREDET FORFALL	RUIJN	EVT. FORFALLSÅRSÅK
	1991		x			Dårlige takrenner, knuste vinduer

FARGESKJEMA	OPPRINNELIG	NAVÆRENDE	FRAMTIDIG	BYGGHERRE
UTVENDIG VEGG		4A4 lys oker		ARKITEKT
VINDSKIER		hvite		BYGGMESTER
GERIKTER		hvite		BYGNINGSTYPE
VINDUER		hvite		STILPREG
DØRER		6E5 mørk brun		
HJØRNEBORD		4A4 lys oker		

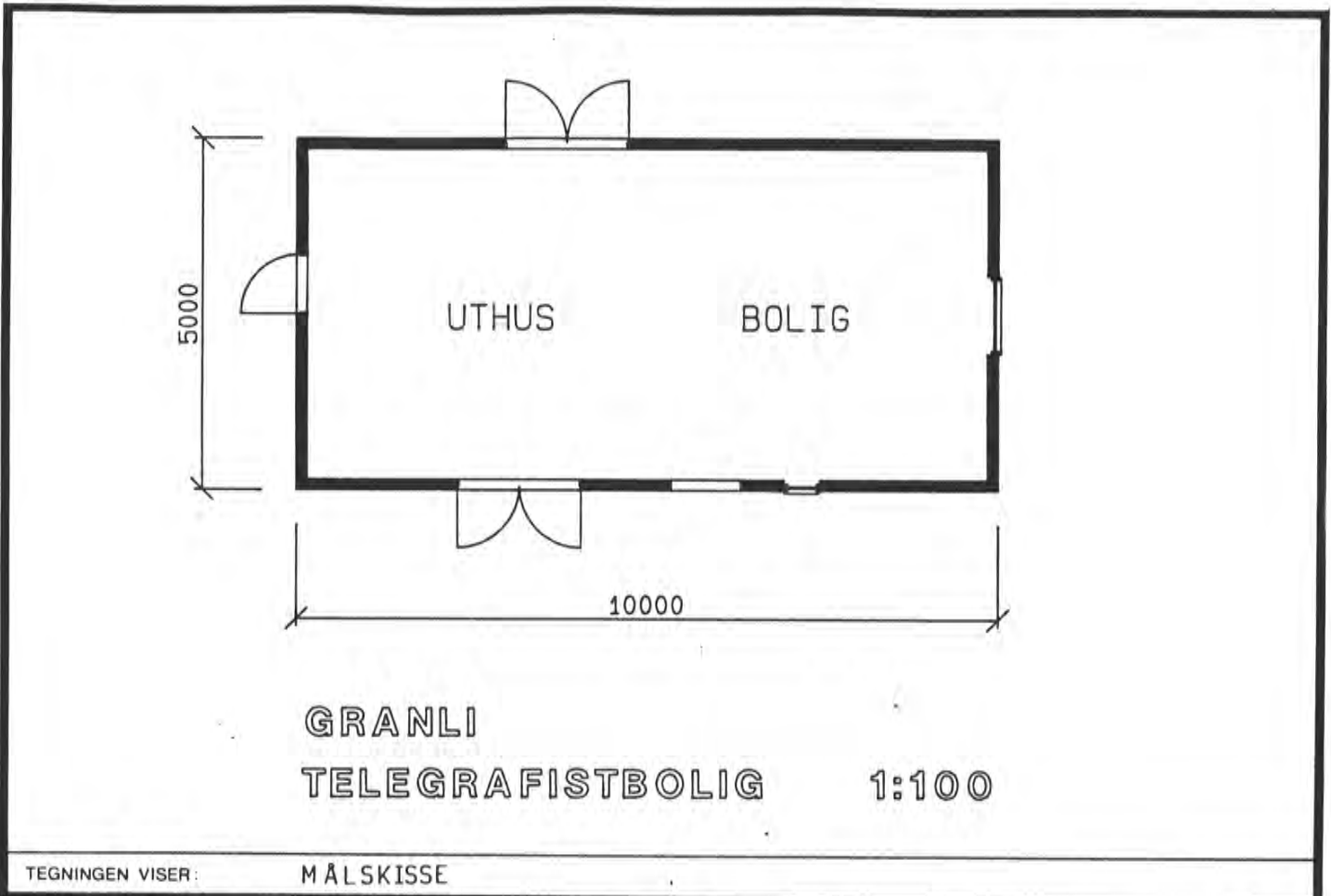
TEGNINGER (ARKIVHENVISNING)	Ak 10523
ELDRE FOTOGRAF.	

ANDRE OPPLYSNINGER	Pipa er murerens svennestykke	UTGITT	DATO Juni 91	REGISTR.	DATO 10.06.91
		RETTELSES- BLAD	NR	INNFØRT DEN	AV
			NR	INNFØRT DEN	AV
			NR	INNFØRT DEN	AV

NSB · REGISTRERING AV BYGNINGER

Bak/Had 070375

NAVN BYGNINGENS ART	GRANLI STASJON TELEGRAFISTBOLIG	STASJONSNR. 0319	BYGN NR. 2
BANESTREKNING	Kongsvinger - Riksgrensen	KILOMETER 107,04	
KOMMUNE, MATR. NR.	0402 Kongsvinger	GÅRDSNR. 11	BRUKSNR. 25
ADRESSE	2210 Granli	DISTRIKT Oslo	



OPPRINNELIG BRUKSFORMÅL	PRIMÆRT Telegrafistbolig	SEKUNDÆRT Vedbu	
NÅVÆRENDE BRUKSFORMÅL	PRIMÆRT Ubenyttet siden 1969	SEKUNDÆRT Vedbu	ANTALL LEILIGHETER: 1
FORHOLD TIL ANDRE HUS	Fritt. del av anlegg		
FYSISK MILJØ- SAMMENHENG	Mindre tettsted		

VERNEVERDI	<input type="checkbox"/> PRIO- RITERT	BYGNINGEN PRIORITERES SPESIELT SOM BEVA- RINGSOBJEKT (EVT. INTERN NSB-FREDNING)	<input type="checkbox"/> BYGNINGEN ER FREDET I MEDHOLD AV LOV OM KULTURMINNER
	<input type="checkbox"/> HØY	ENDRINGER SKAL IKKE FORETAS FØR ARKITEKTKONTORET HAR GODKJENT PLANENE. DETTE GJELDER OGSÅ UTSKIFTING AV DØRER, VINDUER, KLEDNING, TAKTEKING OSV.	
	<input checked="" type="checkbox"/> MIDDELS		
	<input type="checkbox"/> LAV	ENDRINGER KAN FORETAS UTEEN GODKJENNING FRA ARKITEKTKONTORET, DET HENVISES TIL GENE- RELLE RÅD OG RETNINGSLINJER.	
	<input type="checkbox"/> INGEN		

DIMENSJONER	HOVED*ÅL M	ca 5 x 10	BEBYGD AREAL M ²	49	ANTALL ETASJER	1	BRUTTO GOLVAREAL M ²
-------------	---------------	-----------	--------------------------------	----	-------------------	---	------------------------------------

BYGNINGSDEL	TYPE, KONSTRUKSJON	INSTALLASJON	MERKNAD
FUNDAMENT	Pillarer	SKORSTEIN	STK 1
KJELLER UNDERETASJE	Åpent kryperom	ELEKTRISITET	Frakoblet?
YTTERVEGG	Tømmer ? i bligdell, Bindingsverk i bod.	OPPVARMING	PRIMÆRT: Ved SEKUNDÆRT:
FASADEKLEDNING	Stående faspanel	VANN	Ikke innlagt
TAKFORM	Saltak	BAD	TYPE:
TAKTEKING	Skifer, tungeforret	TOALETT	ANTALL:

VINDUER		DEKOR INNSKRIPSJONER	
DØRER		INTERIØR	

BYGGÅR	ÅR 1900	MERKNAD
TILBYGGING OMBYGGING FLYTTING	ÅR	ENDRING

VEDLIKEHOLDS- TILSTAND	TILSTAND: ÅR:	I GOD STAND	BEGYNNENDE FORFALL	FRAMSKREDET FORFALL	RUIN	EVT. FORFALLSÅRSÅK
	1991			x		

FARGESKJEMA	OPPRINNELIG	NÅVÆRENDE	FRAMTIDIG	BYGGHERRE
UTVENDIG VEGG		4A4 lys oker		ARKITEKT
VINDSKIER		hvite		BYGGMESTER
GERIKTER		hvite		BYGNINGSTYPER
VINDUER		hvite		STILPREG
DØRER		6E5 mørk brun		
HJØRNEBORD		4A4 lys oker		

TEGNINGER (ARKIVHENVISNING)	
ELDRE FOTOGRAF.	


ANDRE OPPLYSNINGER	UTGITT	DATO Juni 91	REGISTR.	DATO 10.06.91
	RETTELSES- BLAD	NR	INNFØRT DEN	AV
		NR	INNFØRT DEN	AV
		NR	INNFØRT DEN	AV

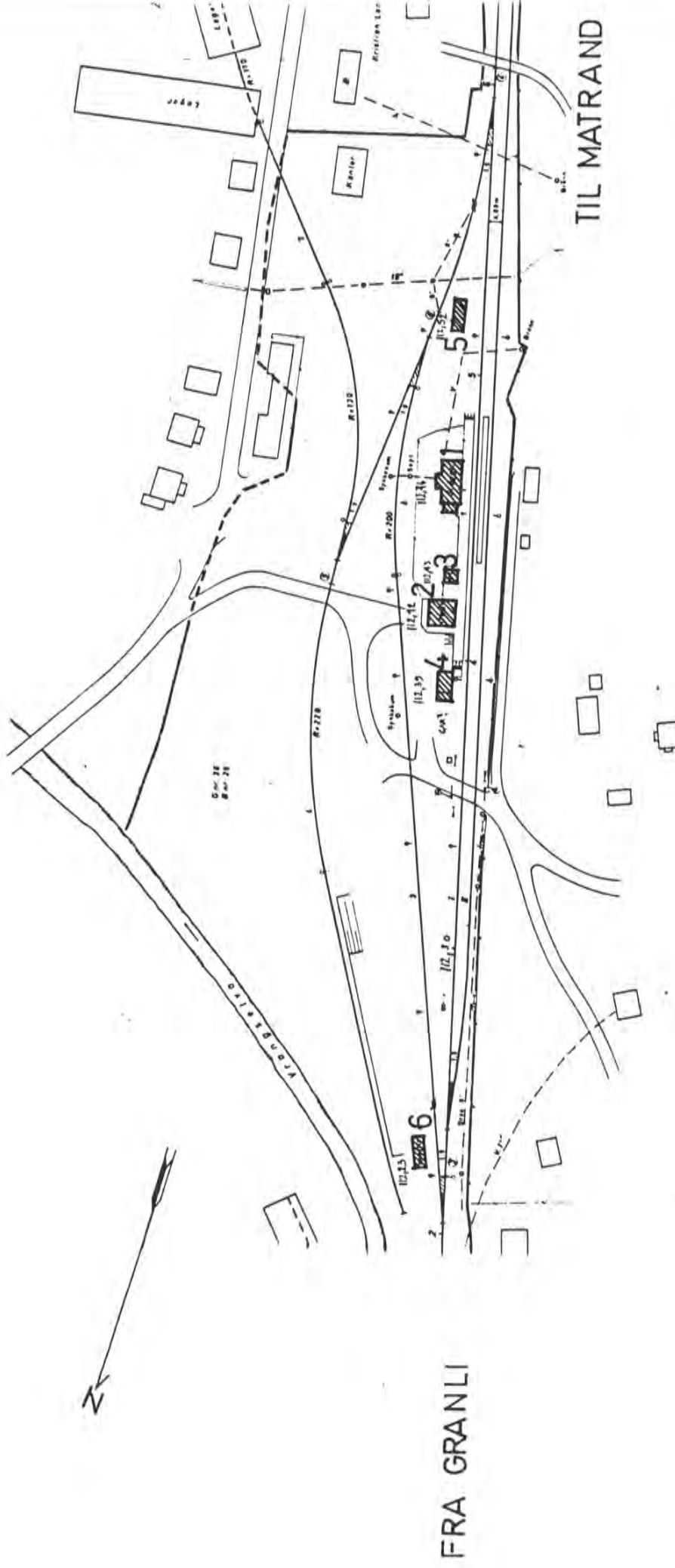


NSB - REGISTRERING AV BYGNINGER


UTGITT:
REVIDERT:

STASJONSNR 0320		STASJON/STREKNING/ANLEGG ABOGEN STABJON		BANE/BILROUTE KONGSVINGER - RIKSBRENSEN		DISTRIKT OSLO						
BYGN NR	KILOMETER	BYGNINGSTYPE	ADRESSE	MATRIKSEL GNR BNR	BEBYGD AREAL	ETG	BRUTTO GOLVFLATE	HØVED- MATERIALE	BYGGEAR	TEGNINGER ARKIVNR	MERKNAD	EGET SKJEM.
1	112, 46	Stasjonsbygning	2220 Abogen	36/26	135	2	299		1865		obj 613076	X
2	112, 42	Bodshus	"	36/26	85	1	79		1865		obj 613077	X
3	112, 43	Privét	"	36/26	20	1	20	tre	1865		seg 613076	X
4	112, 39	Uthus	"	36/26	40	1	40	tre	1865		seg 613076	X
5	112, 52	Barasje	"	36/26			56	tre			seg 613076	X
6	112, 23	Hvilehytte	"	36/26	40	1	40	tre			seg 613076	X





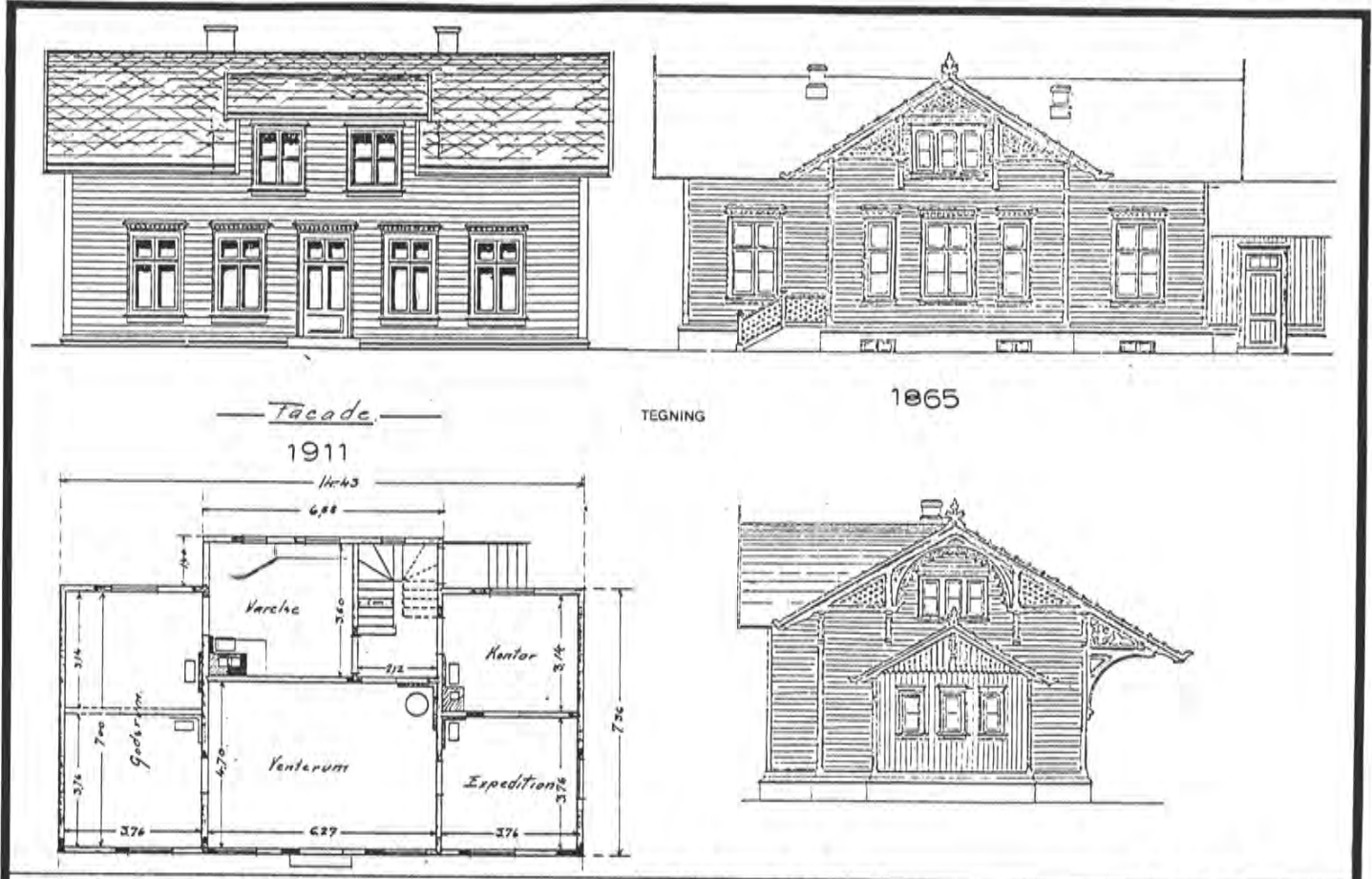
SITUASJONS- KART OVER:	ÅBOGEN ST.
BANE- STREKNING:	KUNNSVINNER RIKSSTREKNING
MÅLSTOKK:	1:2000
UTRITT AV LINJEKART NR.:	Odlb 1610
BUSSTOLPEPLASS I DIREKTE TILKnytning TIL STASJONEN?	JA <input type="checkbox"/> NEI <input type="checkbox"/>
DRØMMEPLASS I DIREKTE TILKnytning TIL STASJONEN?	JA <input type="checkbox"/> NEI <input type="checkbox"/>



NSB · REGISTRERING AV BYGNINGER

Bak Had 07037

NAVN BYGNINGENS ART	ÅBOGEN STASJON STASJONSBYGNING	STASJONSNR 0320	BYGN NR 1
BANESTREKNING	Kongsvinger - Riksgrensen	KILOMETER 112,46	
KOMMUNE. MATR. NR.	0420 Eidskog	GÅRDSNR 36	BRUKSNR 26
ADRESSE	2220 Åbogen	DISTRIKT Oslo	



TEGNINGEN VISER: TEGNING FRA 21.06.1911, 1865 1:200

OPPRINNELIG BRUKSFORMAL	PRIMÆRT Stasjonsbygning	SEKUNDÆRT Bolig	
NÅVERENDE BRUKSFORMAL	PRIMÆRT Telerom etc. i 1. etg.	SEKUNDÆRT Bolig i 2. etg. (leiligheten 123 m²)	ANTALL LEILIGHETER: 1
FORHOLD TIL ANDRE HUS	Frittst. del av anlegg		
FYSISK MILJØ- SAMMENHENG	Mindre tettsted		

VERNEVERDI	<input checked="" type="checkbox"/> PRIORITYERT	BYGNINGEN PRIORITYERES SPESIELT SOM BEVARINGSOBJEKT (EVT. INTERN NSB-FREDNING)	<input type="checkbox"/> BYGNINGEN ER FREDET I MEDHOLD AV LOV OM KULTURMINNER
	<input type="checkbox"/> HØY	ENDRINGER SKAL IKKE FORETAS FØR ARKITEKTKONTORET HAR GODKJENT PLANENE. DETTE GJELDER OGSÅ UTSKIFTING AV DØRER, VINDUER, KLEDNING, TAKTEKKING OSV.	
	<input type="checkbox"/> MIDDELS		
	<input type="checkbox"/> LAV	ENDRINGER KAN FORETAS UTEN GODKJENNING FRA ARKITEKTKONTORET. DET HENVISES TIL GENERELLE RÅD OG RETNINGSLINJER.	
	<input type="checkbox"/> INGEN		

DIMENSJONER	HOVEDTAL M	14,7 x 7,6	BEBYGD AREAL M ²	135	ANTALL ETASJER	2	BRUTTO GOLVAREAL M ²	299
-------------	---------------	------------	--------------------------------	-----	-------------------	---	------------------------------------	-----

BYGNINGSDEL	TYPE. KONSTRUKSJON	INSTALLASJON	MERKNAD
FUNDAMENT	Gråsteins ringmur, fuget	SKORSTEIN	STK 2
KJELLER UNDERETASJE	Utvendig kjellernedgang (lem)	ELEKTRISITET	Innlagt
YTTERVEGG	Tømmer	OPPVARMING	PRIMÆRT: El. SEKUNDÆRT:
FASADEKLEDNING	Stående, profilert listepanel 1. etg. Stående faspaenl 2. etg.	VANN	Innlagt
TAKFORM	Saltak	BAD	
TAKTEKKING	Skifer, type "fasett"	TOALET	TYPE: ANTALL:

VINDUER	Stort sett oppr.	DEKOR INNSKRIPSJONER	Gesimsbånd med sagtakk-mønster
DØRER	Nyere type med jernbanepanel	INTERIØR	

BYGGEÅR	AR	MERKNAD
	1865	
TILBYGGING OMBYGGING FLYTTING	AR	ENDRING
	1909 1911	?

VEDLIKEHOLDS- TILSTAND	TILSTAND AR:	I GOD STAND	BEGYNNENDE FORFALL	FRAMSKREDET FORFALL	RUIN	EVT. FORFALLSÅRSÅK
	1991	x				

FARGESKJEMA	OPPRINNELIG	NAVERENDE	FRAMTIDIG	BYGGHERRE
UTVENDIG VEGG		oker kraftig gul		ARKITEKT
VINDSKIER		oker lysere beige		G. A. Bull
GERIKTER		oker lysere beige		BYGGMESTER
VINDUER		hvite		BYGNINGSTYPE
DØRER				DRAMMEN-RANDSEJORD
HJØRNEBORD				STILPREG
				SVEITSERSTIL

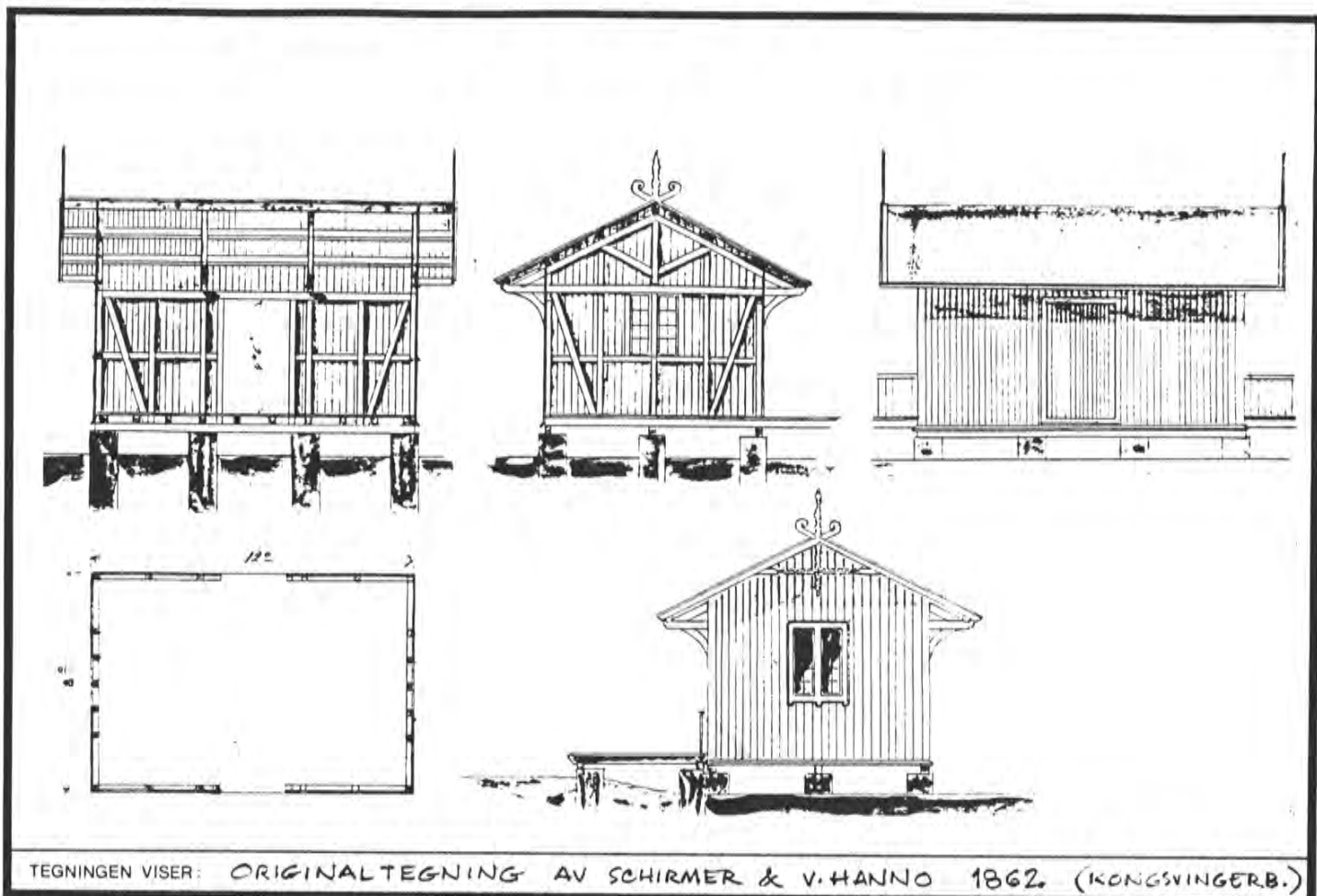

TEGNINGER (ARKIVHENVISNING)	Bd 352
ELDRE FOTOGRAF	

ANDRE OPPLYSNINGER	UTGITT	DATO Juni 91	REGISTR.	DATO 10.06.91
	RETTELSES- BLAD	NR	INNFØRT DEN	AV
		NR	INNFØRT DEN	AV
		NR	INNFØRT DEN	AV

NSB · REGISTRERING AV BYGNINGER

Bak Had 0703.7

NAVN BYGNINGENS ART	ABOGEN STASJON GODSHUS	STASJONSNR 0320	BYGN NR 2
BANESTREKNING	Kongsvinger - Riksgrensen	KILOMETER 112,42	
KOMMUNE, MATR. NR.	0420 Eidskog	GÅRDSNR 36	BRUKSNR 26
ADRESSE	2220 Abogen	DISTRIKT Oslo	



TEGNINGEN VISER: ORIGINALTEGNING AV SCHIRMER & V. HANNO 1862. (KONGSVINGERB.)

OPPRINNELIG BRUKSFORMÅL	PRIMÆRT Godshus	SEKUNDÆRT	
NÅVÆRENDE BRUKSFORMÅL	PRIMÆRT	SEKUNDÆRT	ANTALL LEILIGHETER: 0 ANTALL OVERNATTINGSROM: 0
FORHOLD TIL ANDRE HUS	Frittst. del av anlegg		
FYSISK MILJØ- SAMMENHENG	Mindre tettsted		

VERNEVERDI	<input checked="" type="checkbox"/> PRIO- RITERT	BYGNINGEN PRIORITERES SPESIELT SOM BEVA- RINGSOBJEKT (EVT. INTERN NSB-FREDNING)	<input type="checkbox"/> BYGNINGEN ER FREDET I MEDHOLD AV LOV OM KULTURMINNER
	<input type="checkbox"/> HØY	ENDRINGER SKAL IKKE FORETAS FØR ARKITEKTORET HAR GODKJENT PLANENE. DETTE GJELDER OGSÅ UTSKIFTING AV DØRER, VINDUER, KLEDNING, TAKTEKKING OSV.	
	<input type="checkbox"/> MIDDELS		
	<input type="checkbox"/> LAV	ENDRINGER KAN FORETAS UTEN GODKJENNING FRA ARKITEKTORET. DET HENVISES TIL GENE- RELLE RÅD OG RETNINGSLINJER.	
	<input type="checkbox"/> INGEN		

DIMENSJONER	HOVED'ÅL M	9,4 x 9,2	BEBYGD AREAL M ²	85	ANTALL ETASJER	1	BRUTTO GOLVAREAL M ²	79
-------------	---------------	------------------	--------------------------------	-----------	-------------------	----------	------------------------------------	-----------

BYGNINGSDEL	TYPE. KONSTRUKSJON	INSTALLASJON	MERKNAD
FUNDAMENT	Gråsteins ringmur, pillarer	SKORSTEIN	STK 1
KJELLER UNDERETASJE	Kryperom/trebjelkelag	ELEKTRISITET	Innlagt
YTTERVEGG	Bindingsverk	OPPVARMING	PRIMÆRT: SEKUNDÆRT:
FASADEKLEDNING	Stående, dobbel staffpanel/faspanel	VANN	Ikke innlagt
TAKFORM	Saltak	BAD	
TAKTEKKING	Skifer, type "fasett"	TOALETT	TYPE: ANTALL:

VINDUER	Søndre gavlvindu skiftet, eller oppr.	DEKOR INNSKRIPSJONER	Begge gavlroser intakt. Vindskier skiftet (enkle)
DØRER	Oppr. port	INTERIØR	

BYGGÅR	ÅR	MERKNAD
	1865	
TILBYGGING OMBYGGING FLYTTING	ÅR	ENDRING
		Bakre del et noe senere tilbygg ?

VEDLIKEHOLDS- TILSTAND	TILSTAND. ÅR:	I GOD STAND	BEGYNNENDE FORFALL	FRAMSKREDET FORFALL	RUIN	EVT. FORFALLSÅRSÅK
	1991	x				

FARGESKJEMA	OPPRINNELIG	NÅVERENDE	FRAMTIDIG	BYGGHERRER
UTVENDIG VEGG		oker kraftig gul		ARKITEKT G. A. Bull / Schirmer & v.H.
VINDSKIER		oker lysere beige		
GERIKTER		oker lysere beige		BYGGMESTER
VINDUER		hvite		BYGNINGSTYPER
DØRER				STILPREG Sveitserstil
HJØRNEBORD				

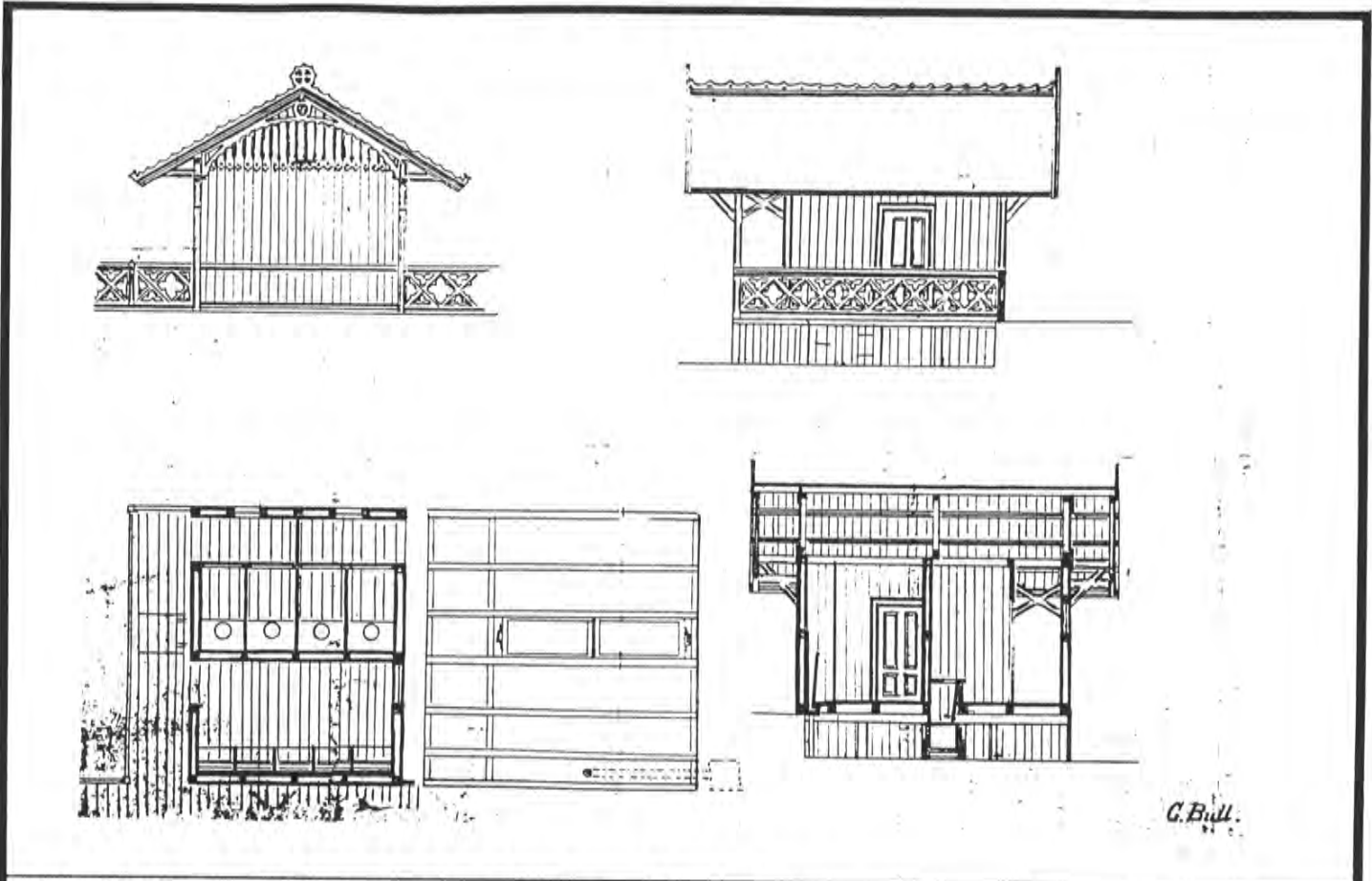
TEGNINGER (ARKIVHENVISNING)	AK 11151
ELDRE FOTOGRAF.	

ANDRE OPPLYSNINGER	SE OGSÅ MAGNOR GODSHUS!	UTGITT	DATO Juni 91	REGISTR.	DATO 10.06.91
		RETTELSES- BLAD	NR	INNFØRT DEN	AV
			NR	INNFØRT DEN	AV
			NR	INNFØRT DEN	AV

NSB · REGISTRERING AV BYGNINGER

Bak Had 0703.7

NAVN BYGNINGENS ART	ÅBOGEN STASJON PRIVETBYGNING	STASJONSNR 0320	BYGN NR 3
BANESTREKNING	Kongsvinger - Riksgrensen	KILOMETER 112,43	
KOMMUNE, MATR. NR.	0420 Eidskog	GARDSNR 36	BRUKSNR 26
ADRESSE	2220 Åbogen	DISTRIKT Oslo	



G. Bull.

TEGNINGEN VISER: **ORIGINALTEGNING AV G. BULL**

OPPRINNELIG BRUKSFORMAL	PRIMERT Privet	SEKUNDÆRT	
NÅVÆRENDE BRUKSFORMAL	PRIMERT	SEKUNDÆRT	ANTALL LEILIGHETER: 0 ANTALL OVERNATTINGSROM: 0
FORHOLD TIL ANDRE HUS	Frittst. del av anlegg		
FYSISK MILJØ- SAMMENHENG	Mindre tettsted		

VERNEVERDI	<input checked="" type="checkbox"/> PRIO- RITERT	BYGNINGEN PRIORITERES SPESIELT SOM BEVA- RINGSOBJEKT (EVT. INTERN NSB-FREDNING)	<input type="checkbox"/> BYGNINGEN ER FREDET I MEDHOLD AV LOV OM KULTURMINNER
	<input type="checkbox"/> HØY	ENDRINGER SKAL IKKE FORETAS FØR ARKITEKTKONTORET HAR GODKJENT PLANENE. DETTE GJELDER OGSÅ UTSKIFTING AV DØRER, VINDUER, KLEDNING, TAKTEKKING OSV.	
	<input type="checkbox"/> MIDDELS		
	<input type="checkbox"/> LAV	ENDRINGER KAN FORETAS UTEN GODKJENNING FRA ARKITEKTKONTORET. DET HENVISES TIL GENE- RELLE RÅD OG RETNINGSLINJER.	
	<input type="checkbox"/> INGEN		

DIMENSJONER	HOVED'ÅL M	ca 4 x 5	BEBYGD AREAL M ²	20	ANTALL ETASJER	1	BRUTTO GOLVAREAL M ²	20
-------------	---------------	----------	--------------------------------	----	-------------------	---	------------------------------------	----

BYGNINGSDEL	TYPE.KONSTRUKSJON	INSTALLASJON	MERKNAD
FUNDAMENT	Gråsteins ringmur, pusset	SKORSTEIN	STK 0
KJELLER UNDERETASJE	Kryperom, trebjelkelag	ELEKTRISITET	Frakoblet ?
YTTERVEGG	Bindingsverk ?	OPPVARMING	PRIMÆRT: Ingen SEKUNDÆRT:
FASADEKLEDNING	Stående panel, dobbel staff	VANN	Ikke innlagt
TAKFORM	Saltak	BAD	
TAKTEKKING	Skifer, type "fasett"	TOALETT	TYPE: Tradisjonell ANTALL:

VINDUER	Oppr.	DEKOR INNSKRIPSJONER	Gavlrosett og dekor på vindskier er fullstendig og intakt.
DØRER	Oppr.	INTERIØR	Doene intakt

BYGGÅR	ÅR	MERKNAD
	1865	
TILBYGGING OMBYGGING FLYTTING	ÅR	ENDRING

VEDLIKEHOLDS- TILSTAND	TILSTAND ÅR:	I GOD STAND	BEGYNNENDE FORFALL	FRAMSKREDET FORFALL	RUIN	EVT. FORFALLSÅRSÅK
	1991	x				Men trenger maling og div. takreparasjon

FARGESKJEMA	OPPRINNELIG	NÅVÆRENDE	FRAMTIDIG	BYGGHERRE
UTVENDIG VEGG		oker kraftig gul		ARKITEKT G. A. Bull
VINDSKIER		oker lysere beige		
GERIKTER		oker lysere beige		BYGGMESTER
VINDUER		hvite		BYGNINGSTYPE
DØRER				STILPREG Sveitserstil
HJØRNEBORD				

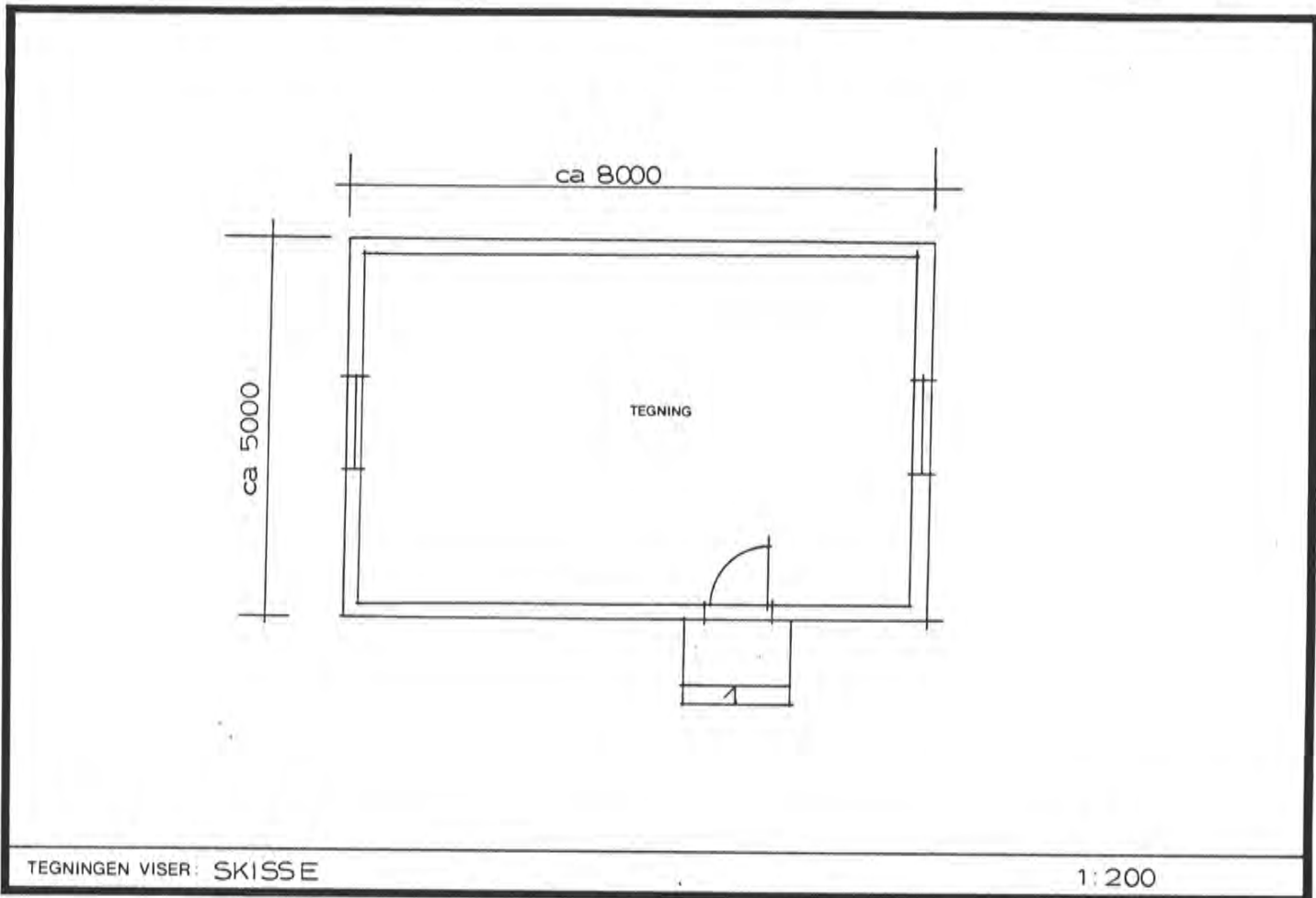
TEGNINGER (ARKIVHENVISNING)	
ELDRE FOTOGRAF	

ANDRE OPPLYSNINGER	Ienefallende: Komplette og velbevart, unik for strekningen. Inngår i et representativt og fullstendig anlegg.	UTGITT	DATO Juni 91	REGISTR.	DATO 10.05.91
		RETTELSES- BLAD	NR	INNFØRT DEN	AV
			NR	INNFØRT DEN	AV
			NR	INNFØRT DEN	AV

NSB · REGISTRERING AV BYGNINGER

Bak/Had 0703.7

NAV BYGNINGENS ART	ABOGEN STASJON UTHUS	STASJONSNR 0320	BYGN NR 4
BANESTREKNING	Kongsvinger - Riksgrensen	KILOMETER 112,39	
KOMMUNE, MATR. NR.	0420 Eidskog	GÅRD NR 38	BRUK NR 28
ADRESSE	2220 Abogen	DISTRIKT Oslo	



OPPRINNELIG BRUKSFORMÅL	PRIMÆRT	SEKUNDÆRT	
NÅVÆRENDE BRUKSFORMÅL	PRIMÆRT Har vært brukt som vedbu, står nå tomt.	SEKUNDÆRT	ANTALL LEILIGHETER: 0 ANTALL OVERNATTINGSROM: 0
FORHOLD TIL ANDRE HUS	Frittst. del av anlegg		
FYSISK MILJØ- SAMMENHENG	Mindre tettsted		

VERNEVERDI	<input checked="" type="checkbox"/> PRIORITYERT	BYGNINGEN PRIORITYERES SPESIELT SOM BEVARINGSOBJEKT (EVT. INTERN NSB-FREDNING)	<input type="checkbox"/> BYGNINGEN ER FREDET I MEDHOLD AV LOV OM KULTURMINNER
	<input type="checkbox"/> HØY	ENDRINGER SKAL IKKE FORETAS FØR ARKITEKTKONTORET HAR GODKJENT PLANENE. DETTE GJELDER OGSÅ UTSKIFTING AV DØRER, VINDUER, KLEDNING, TAKTEKKING OSV.	
	<input type="checkbox"/> MIDDELS		
	<input type="checkbox"/> LAV	ENDRINGER KAN FORETAS UTEN GODKJENNING FRA ARKITEKTKONTORET. DET HENVISES TIL GENERELLE RÅD OG RETNINGSLINJER.	
	<input type="checkbox"/> INGEN		

DIMENSJONER	HOVEDTÅL M	ca 5 x 8	BEBYGD AREAL M ²	40	ANTALL ETASJER	1	BRUTTO GOLVAREAL M ²	40
-------------	---------------	----------	--------------------------------	----	-------------------	---	------------------------------------	----

BYGNINGSDEL	TYPE, KONSTRUKSJON	INSTALLASJON	MERKNAD
FUNDAMENT	Gråsteins grunnmur (ringmur)	SKORSTEIN	STK 0
KJELLER UNDERETASJE	Ingen kjeller	ELEKTRISITET	Frakoblet ?
YTTERVEGG	Tømmer	OPPVARMING	PRIMÆRT: Ingen SEKUNDÆRT:
FASADEKLEDNING	Stående, staffpanel	VANN	Ikke innlagt
TAKFORM	Saltak	BAD	
TAKTEKING	Skifer, type "fasett"	TOALETT	TYPE: ANTALL:

VINDUER	Empire type. oppr.	DEKOR INNSKRIPSJONER	Vindski og forkantbord utskåret m. sagtakket mønster
DØRER	Oppr. type.	INTERIØR	

BYGGEÅR	ÅR 1865	MERKNAD ?
TILBYGGING OMBYGGING FLYTTING	ÅR	ENDRING

VEDLIKEHOLDS- TILSTAND	TILSTAND ÅR:	I GOD STAND	BEGYNNENDE FORFALL	FRAMSKREDET FORFALL	RUIN	EVT. FORFALLSÅRSÅK
	1991		x			Maling. Forkant bord råttent

FARGESKJEMA	OPPRINNELIG	NAVERENDE	FRAMTIDIG	BYGGHERRE
UTVENDIG VEGG		oker kraftig gul		ARKITEKT
VINDSKIER		oker lysere beige		BYGGMESTER
GERIKTER		oker lysere beige		BYGNINGSTYPE
VINDUER		hvite		STILPREG Sveitserstil
DØRER				
HJØRNEBORD				

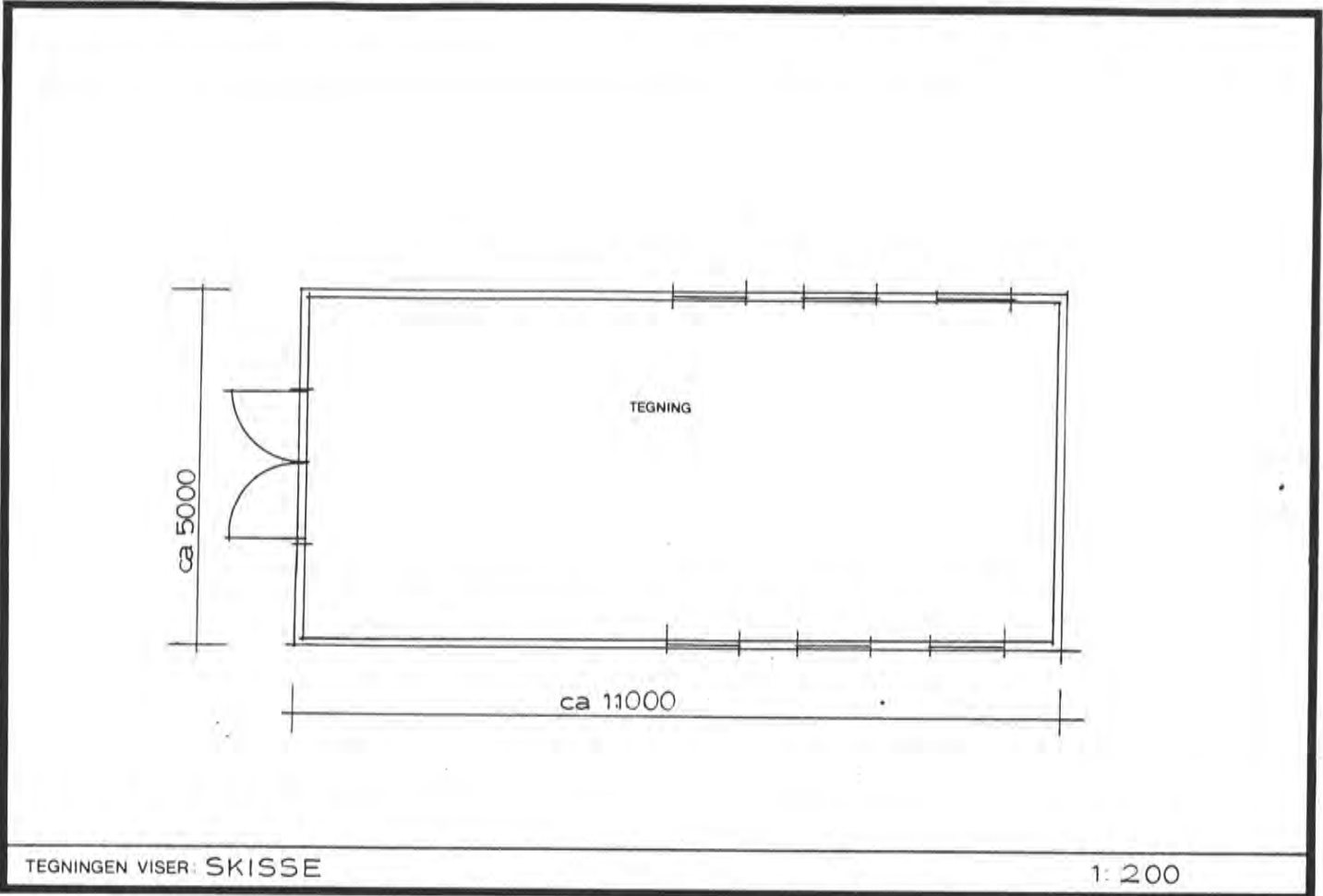
TEGNINGER (ARKIVHENVISNING)	
ELDRE FOTOGRAF	

ANDRE OPPLYSNINGER	UTGITT	DATA Juni 91	REGISTR.	DATA 10.06.91
	RETTELSES- BLAD	NR	INNFØRT DEN	AV
		NR	INNFØRT DEN	AV
		NR	INNFØRT DEN	AV

NSB · REGISTRERING AV BYGNINGER

Bak Had 0703.7

NAVN BYGNINGENS ART	ÅBOGEN STASJON GARASJE	STASJONSNR 0320	BYGN NR 5
BANESTREKNING	Kongsvinger - Riksgrensen	KILOMETER 112,52	
KOMMUNE.MATR.NR.	0420 Eidskog	GÅRDSNR 36	BRUKSNR 26
ADRESSE	2220 Åbogen	DISTRIKT Oslo	



OPPRINNELIG BRUKSFØRMÅL	PRIMÆRT Garasje	SEKUNDÆRT	
NÅVERENDE BRUKSFØRMÅL	PRIMÆRT Garasje	SEKUNDÆRT	ANTALL LEILIGHETER: 0
			ANTALL OVERNATTINGSROM: 0
FORHOLD TIL ANDRE HUS	Frittst. del av anlegg		
FYSISK MILJØ- SAMMENHENG	Mindre tettsted		

VERNEVERDI	<input type="checkbox"/> PRIO- RITERT	BYGNINGEN PRIORITERES SPESIELT SOM BEVA- RINGSOBJEKT (EVT. INTERN NSB-FREDNING)	<input type="checkbox"/> BYGNINGEN ER FREDET I MEDHOLD AV LOV OM KULTURMINNER
	<input type="checkbox"/> HØY	ENDRINGER SKAL IKKE FORETAS FØR ARKITEKKTØRETT HAR GODKJENT PLANENE. DETTE GJELDER OGSÅ UTSKIFTING AV DØRER, VINDUER, KLEDNING, TAKTEKING OSV.	
	<input type="checkbox"/> MIDDELS		
	<input checked="" type="checkbox"/> LAV	ENDRINGER KAN FORETAS UTEN GODKJENNING FRA ARKITEKKTØRETT. DET HENVISES TIL GENE- RELLE RÅD OG RETNINGSLINJER.	
	<input type="checkbox"/> INGEN		

DIMENSJONER	HOVED*ÅL M	ca 5 x 11	BEBYGD AREAL M ²	55	ANTALL ETASJER	1	BRUTTO GOLVAREAL M ²	55
-------------	---------------	-----------	--------------------------------	----	-------------------	---	------------------------------------	----

BYGNINGSDEL	TYPE, KONSTRUKSJON	INSTALLASJON	MERKNAD
FUNDAMENT	Betong ringmur	SKORSTEIN	STK. 0
KJELLER UNDERETASJE	Støpt golv	ELEKTRISITET	Innlagt ?
YTTERVEGG	Bindingsverk ? Pusset innvendig	OPPVARMING	PRIMÆRT:
FASADEKLEDNING	Smal tømmermannskledning	VANN	SEKUNDÆRT:
TAKFORM	Saltak	BAD	TYPE:
TAKTEKING	Asbestcement belgeplater	TOALETT	ANTALL:

VINDUER	Småruter	DEKOR INNSKRIPSJONER	
DØRER		INTERIØR	


BYGGEÅR	ÅR	MERKNAD
		siste 40 år
TILBYGGING OMBYGGING FLYTTING	ÅR	ENDRING

VEDLIKEHOLDS- TILSTAND	TILSTAND, ÅR:	I GOD STAND	BEGYNNENDE FORFALL	FRAMSKREDET FORFALL	RUIJN	EVT. FORFALLSÅRSÅK
	1991		x			Råttent panel pga oppfylt masse østside.

FARGESKJEMA	OPPRINNELIG	NÅVERENDE	FRAMTIDIG	BYGGHERRE
UTVENDIG VEGG		oker kraftig gul		ARKITEKT
VINDSKIER		oker lysere beige		BYGGMESTER
GERIKTER		oker lysere beige		BYGNINGSTYPE
VINDUER		hvite		STILPREG
DØRER				
HJØRNEBORD				

TEGNINGER (ARKIVHENVISNING)	
ELDRE FOTOGRAF.	

ANDRE OPPLYSNINGER	UTGITT	DATO Juni 91	REGISTR.	DATO 10.06.91
	RETTELSES- BLAD	NR	INNFØRT DEN	AV
		NR	INNFØRT DEN	AV
		NR	INNFØRT DEN	AV



NSB - REGISTRERING AV BYGNINGER

UTGITT:
REVIDERT:

STASJONSNR
0321

STASJON/STREKNING/ANLEGG
MATRAND STASJON


BANE/BILROUTE

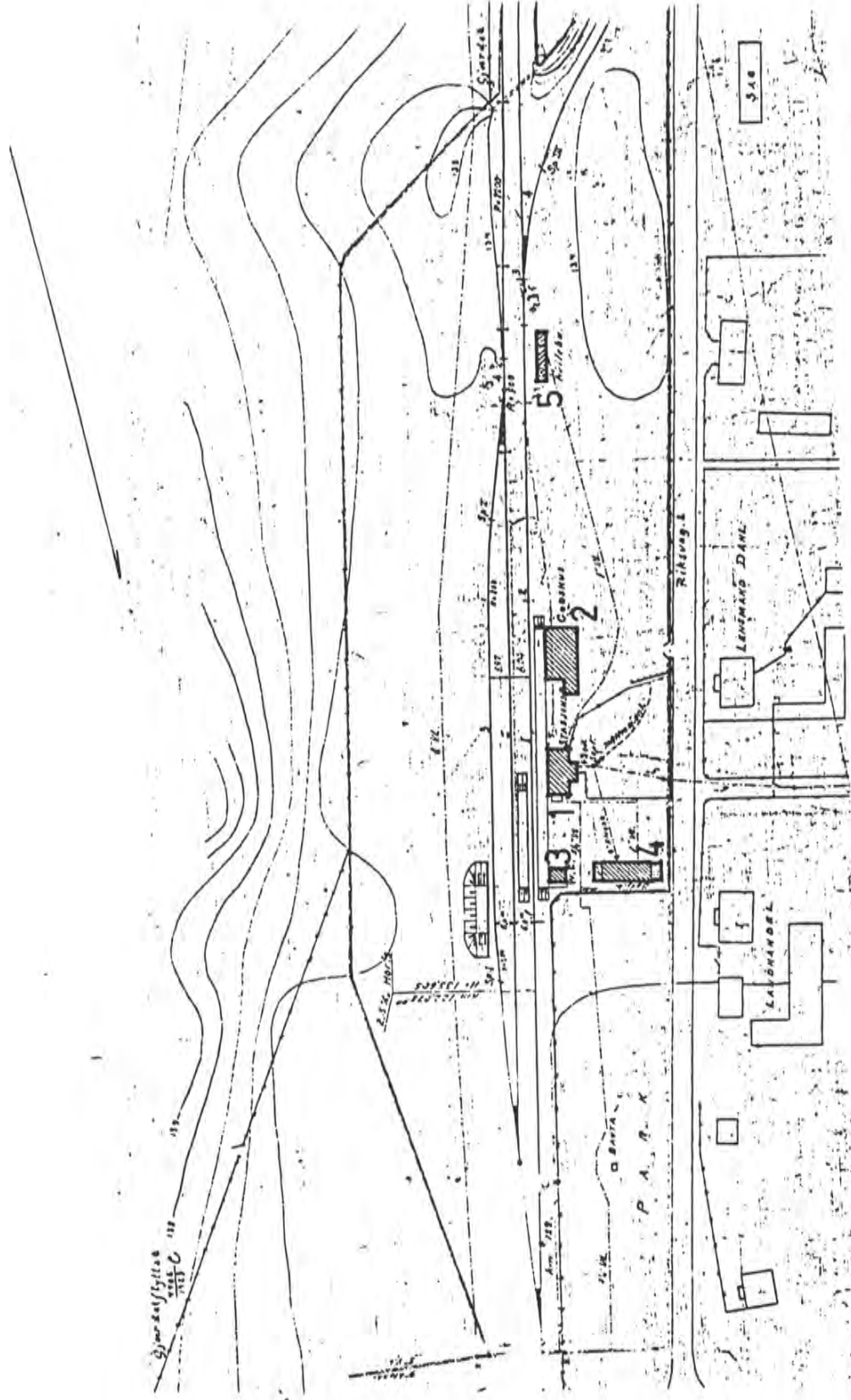
KONGSVINGER - RIKSØRENSBEN

DISTRIKT

OSLO

BYGN NR	KILOMETER	BYGNINGSTYPE	ADRESSE	MATRIKkel GNR BNR	BEBYGD AREAL	ETG	BRUTTO GOLVFLATE	HØVED- MATERIALE	BYGGEAR	TEGNINGER ARKIVNR	MERKNAD	EGET SKJEMA
1	122,15	Stasjonsbygning	2215 Matrand	51/70	121	2	282		1865		obj 613078	X
2		Godshus	"	51/70	153	1	142		1865		obj 613079	X
3		Privat	"	51/70			20		1865		sag 613078	X
4		Betjentbolig	"	51/70	107	2	177		1869		obj 613080	X
5		Hvilebrakke	"	51/70	40							





TIL SKOTTERUI

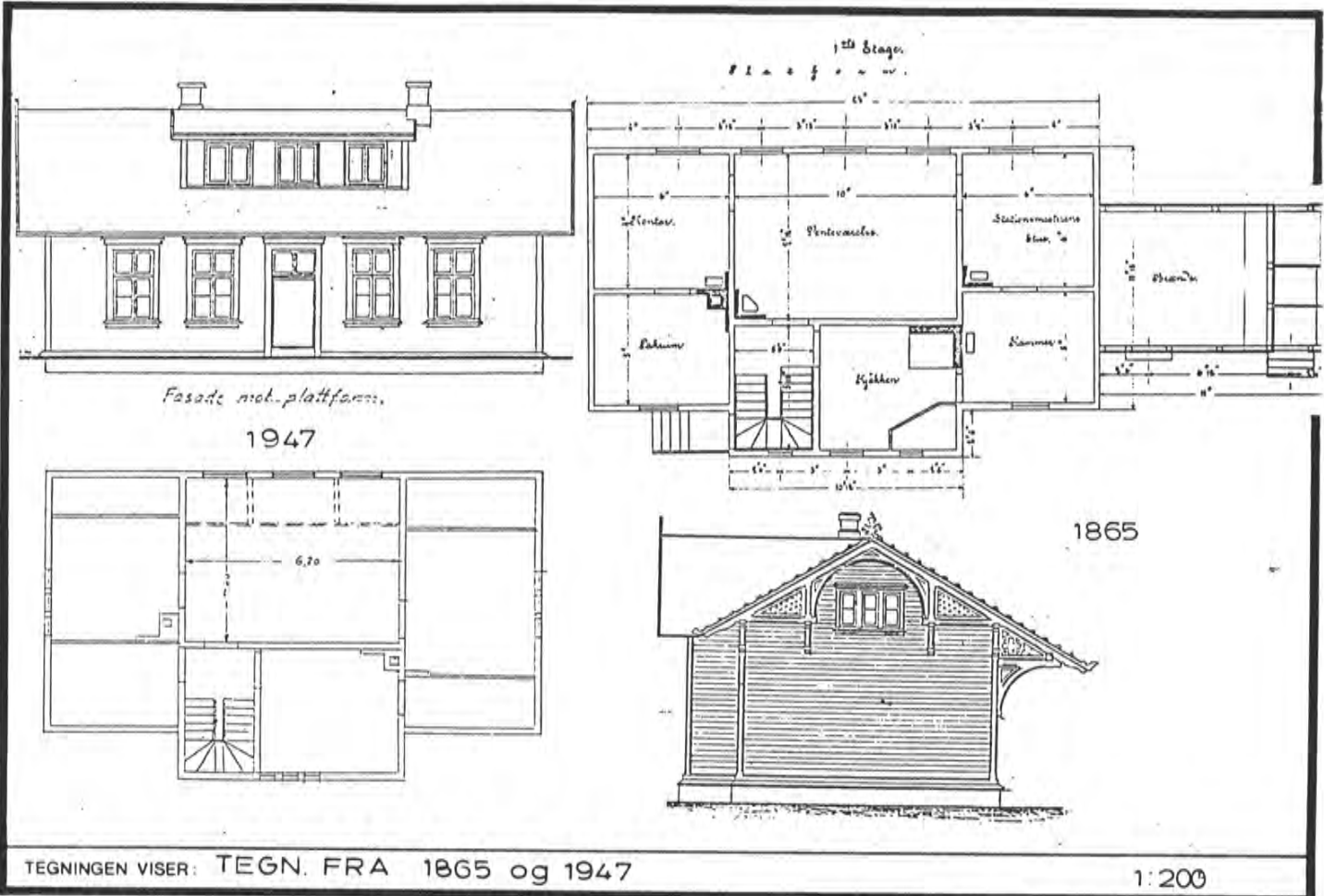
SITUASJONS- KART OVER:	MATRAND ST.
BANE-	
BETEGNELSE:	KONGSVINGER RIKSREISEN
MÅLSTOKK:	1:2000
UTRITT AV LINJEKART NR.:	DATE: 10.06.91
BUSHOLDEPLASS I DIREKTE TILKnytning TIL STASJONEN?	JA <input type="checkbox"/> NEI <input type="checkbox"/>
DRØJEMOLDEPLASS I DIREKTE TILKnytning TIL STASJONEN?	JA <input type="checkbox"/> NEI <input type="checkbox"/>



NSB · REGISTRERING AV BYGNINGER

Bak Had 0703.7

NAVN BYGNINGENS ART	MATRAND STASJON STASJONSBYGNING	STASJONSNR 0321	BYGN NR 1
BANESTREKNING	Kongsvinger - Riksgrensen	KILOMETER 122, 15	
KOMMUNE, MATR. NR.	0420 Eidskog	GÅRDSNR 51	BRUKENS 70
ADRESSE	2215 Matrand	DISTRIKT Oslo	



TEGNINGEN VISER: TEGN. FRA 1865 og 1947

1:200

OPPRINNELIG BRUKSFØRMÅL	PRIMÆRT Stasjonsbygning	SEKUNDÆRT Bolig m. stue/sov nede telegrafistrom	
NÅVÆRENDE BRUKSFØRMÅL	PRIMÆRT Stasjonsbygning postkontor	SEKUNDÆRT Tom bolig	ANTALL LEILIGHETER: 1 ANTALL OVERNATTINGSROM: 4
FORHOLD TIL ANDRE HUS	Frittstående del av anlegg		
FYSISK MILJØ- SAMMENHENG	Mindre tettsted		

VERNEVERDI	<input type="checkbox"/> PRIO- RITERT	BYGNINGEN PRIORITERES SPESIELT SOM BEVA- RINGSOBJEKT (EVT. INTERN NSB-FREDNING)	<input type="checkbox"/> BYGNINGEN ER FREDET I MEDHOLD AV LOV OM KULTURMINNER
	<input checked="" type="checkbox"/> HØY	ENDRINGER SKAL IKKE FORETAS FØR ARKITEKTKONTORET HAR GODKJENT PLANENE. DETTE GJELDER OGSÅ UTSKIFTING AV DØRER, VINDUER, KLEDNING, TAKTEKKING OSV.	
	<input type="checkbox"/> MIDDELS		
	<input type="checkbox"/> LAV	ENDRINGER KAN FORETAS UTEN GODKJENNING FRA ARKITEKTKONTORET. DET HENVISES TIL GENE- RELLE RÅD OG RETNINGSLINJER.	
	<input type="checkbox"/> INGEN		

DIMENSJONER	HOVEDTÅL M	14,8 x 7,6	BEBYGD AREAL M ²	121	ANTALL ETASJER	2	BRUTTO GOLVAREAL M ²	282
-------------	---------------	-------------------	--------------------------------	------------	-------------------	----------	------------------------------------	------------

BYGNINGSDEL	TYPE, KONSTRUKSJON	INSTALLASJON	MERKNAD
FUNDAMENT	Gråsteinsmur	SKORSTEIN	STK. 2
KJELLER UNDERETASJE	Full kjeller	ELEKTRISITET	Innlagt
YTTERVEGG	Tømmer	OPPVARMING	PRIMÆRT: El. SEKUNDÆRT: Ved
FASADEKLEDNING	Sående profilert listepanel	VANN	Innlagt
TAKFORM	Saltak	BAD	Innlagt
TAKTEKKING	Hoggen skifer, type "fasett"	TOALETT	TYPE: WC ANTALL: 1

VINDUER	Stort sett oppr.	DEKOR INNSKRIPSJONER	Gavldekor intakt
DØRER	Nyere. jernbanepanel	INTERIØR	Venteromsinteriør m. innredn. stort sett oppr.

BYGGÅR	ÅR	MERKNAD
	1865	
TILBYGGING OMBYGGING FLYTTING	ÅR	ENDRING
	??	Veranda tilbygg på gavl. Takopplett (bad 2. etg) (av nyere dato)

VEDLIKEHOLDS- TILSTAND	TILSTAND ÅR:	I GOD STAND	BEGYNNENDE FORFALL	FRAMSKREDET FORFALL	RUIN	EVT. FORFALLSÅRSÅK
	1991		x			Takrenner. Dører.

FARGESKJEMA	OPPRINNELIG	NÅVERENDE	FRAMTIDIG	BYGGHERRE
UTVENDIG VEGG		oker		ARKITEKT G. A. Bull
VINDSKIER		hvit		
GERIKTER		hvit		BYGGMESTER
VINDUER		hvit		BYGNINGSTYPER DRAMMEN-RANDSFJORD
DØRER		grågrønn		
HJØRNEBORD		oker		
				STILPREG SVEITSERSTIL

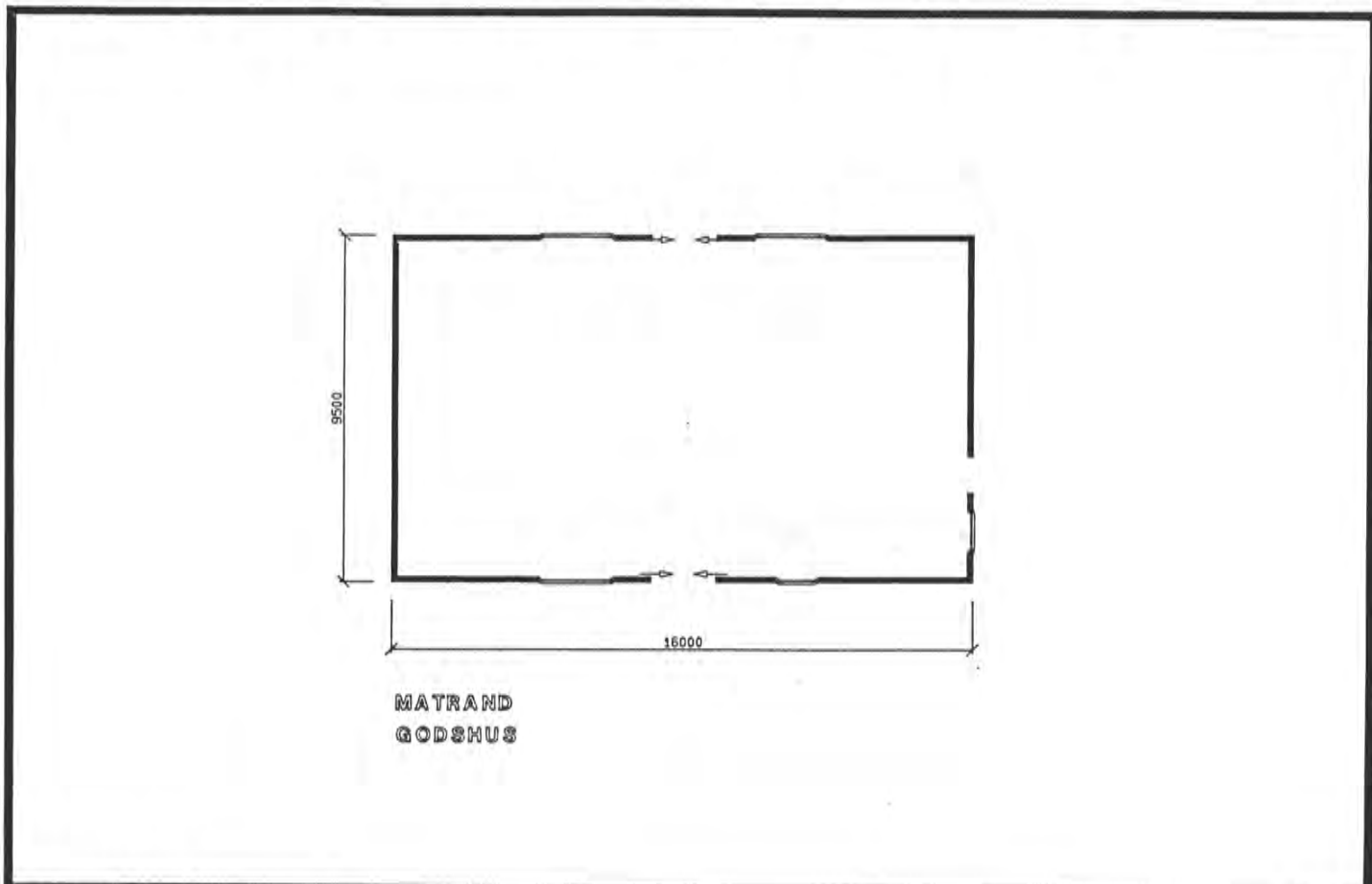
TEGNINGER (ARKIVHENVISNING)	Ak 10528
ELDRE FOTOGRAF	

ANDRE OPPLYSNINGER	TIDL. NAVN: EIDSKOG. TYPEN ER HENTET FRA DRAMMEN- RANDSFJORDBANEN, MEN HAR FÅTT DETALJER TYPISKE FOR SCHIRMER & V. HANNOS KONGSVINGERBANESTASJONER	UTGITT	DATO Juni 91	REGISTR.	DATO 10.06.91
		RETTELSES- BLAD	NR	INNFORT DEN	AV
			NR	INNFORT DEN	AV
			NR	INNFORT DEN	AV

NSB · REGISTRERING AV BYGNINGER

Bak Had 0703.7

NAVN BYGNINGENS ART	MATRAND STASJON GODSHUS	STASJONSNR 0321	BYGN NR 2
BANESTREKNING	Kongsvinger - Riksgrensen	KILOMETER	
KOMMUNE, MATR. NR.	0420 Eidskog	GÅRDSNR 51	BRUKSNR 70
ADRESSE	2215 Matrand	DISTRIKT Oslo	



TEGNINGEN VISER :

OPPRINNELIG BRUKSFORMÅL	PRIMÆRT Godshus	SEKUNDÆRT	
NAVÆRENDE BRUKSFORMÅL	PRIMÆRT Stillverk, lager	SEKUNDÆRT	ANTALL LEILIGHETER:
FORHOLD TIL ANDRE HUS	Frittstående del av anlegg		
FYSISK MILJØ- SAMMENHENG	Mindre tettsted		

VERNEVERDI	<input type="checkbox"/>	PRIORITERT	BYGNINGEN PRIORITERES SPESIELT SOM BEVARINGSOBJEKT (EVT. INTERN NSB-FREDNING)	<input type="checkbox"/>	BYGNINGEN ER FREDET I MEDHOLD AV LOV OM KULTURMINNER
	<input checked="" type="checkbox"/>	HØY	ENDRINGER SKAL IKKE FORETAS FØR ARKITEKTKONTORET HAR GODKJENT PLANENE. DETTE GJELDER OGSÅ UTSKIFTING AV DØRER, VINDUER, KLEDNING, TAKTEKKING OSV.		
	<input type="checkbox"/>	MIDDELS			
	<input type="checkbox"/>	LAV	ENDRINGER KAN FORETAS UTEN GODKJENNING FRA ARKITEKTKONTORET. DET HENVISES TIL GENERELLE RÅD OG RETNINGSLINJER.		
	<input type="checkbox"/>	INGEN			

DIMENSJONER	HOVEDTAL M	16 x 9,5	BEBYGD AREAL M ²	153	ANTALL ETASJER	1	BRUTTO GOLVAREAL M ²	142
-------------	---------------	-----------------	--------------------------------	------------	-------------------	----------	------------------------------------	------------

BYGNINGSDEL	TYPE. KONSTRUKSJON	INSTALLASJON	MERKNAD
FUNDAMENT	Gråsteins ringmur	SKORSTEIN	STK. 0
KJELLER UNDERETASJE	Kryperom, trebjelkelag	ELEKTRISITET	Innlagt
YTTERVEGG	Uisolert bindingsverk	OPPVARMING	PRIMERT: SEKUNDERT:
FASADEKLEDNING	Sående panel m. dobb. staff	VANN	Ikke innlagt
TAKFORM	Saltak	BAD	TYPE:
TAKTEKKING	Hoggen skifer, type "fasett"	TOALETT	ANTALL:

VINDUER	Oppr.	DEKOR INNSKRIPSJONER	
DØRER	Oppr. type	INTERIØR	

BYGGÅR	ÅR	MERKNAD
	1865	
TILBYGGING OMBYGGING FLYTTING	ÅR	ENDRING

VEDLIKEHOLDS- TILSTAND	TILSTAND ÅR	I GOD STAND	BEGYNNENDE FORFALL	FRAMSKREDET FORFALL	RUIN	EVT. FORFALLSÅRSÅK
	1991	x	x			Takrenner.

FARGESKJEMA	OPPRINNELIG	NAVÆRENDE	FRAMTIDIG	BYGGHERRE
UTVENDIG VEGG		oker		ARKITEKT
VINDSKIER		hvit		G. A. Bull
GERIKTER		hvit		BYGGMESTER
VINDUER		hvit		BYGNINGSTYPE
DØRER		grågrønn		STILPREG
HJØRNEBORD		oker		

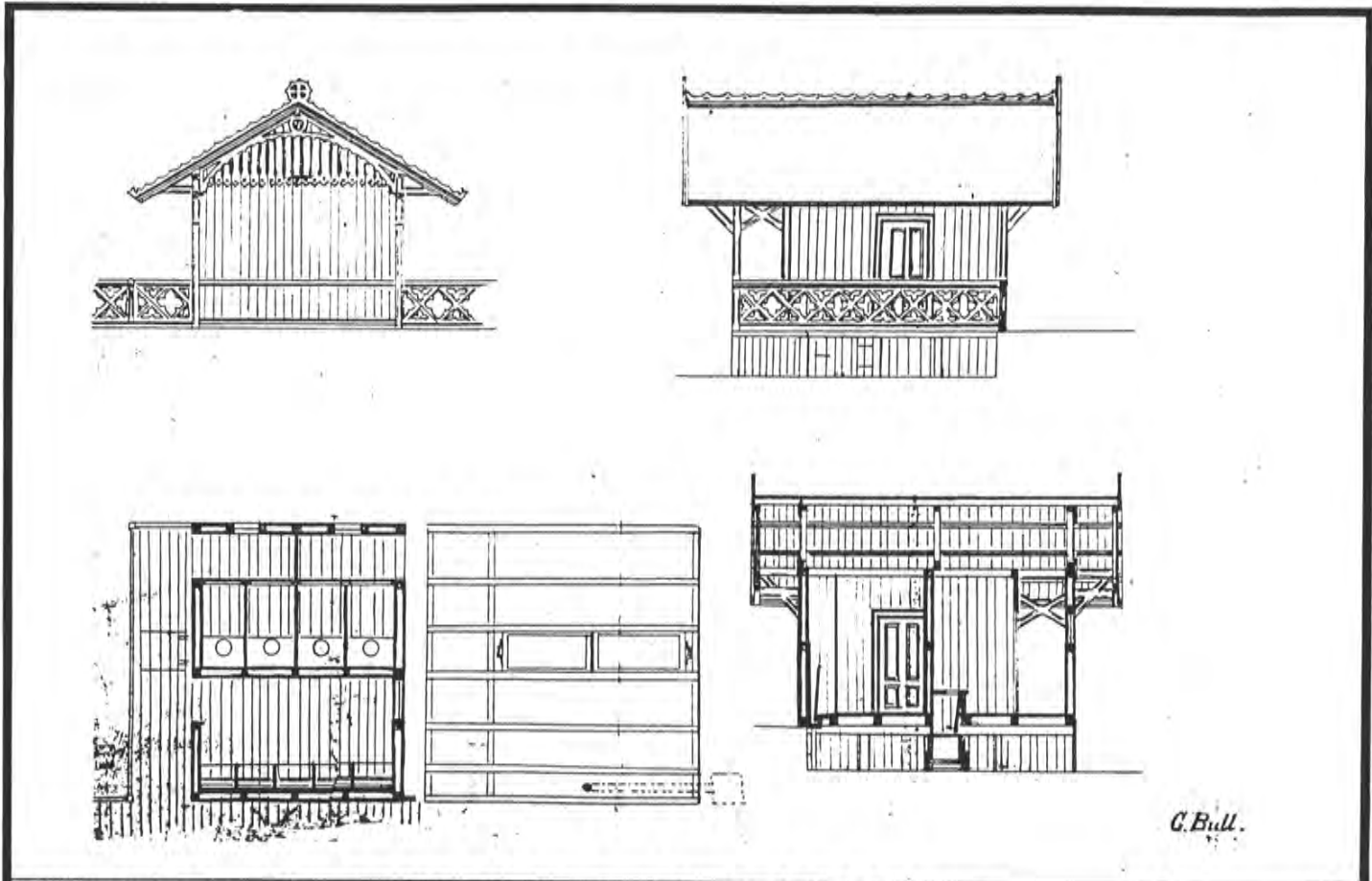
TEGNINGER (ARKIVHENVISNING)	
ELDRE FOTOGRAF.	

ANDRE OPPLYSNINGER	UTGITT	DATO juni 91	REGISTR.	DATO 10.06.91
	RETTELSES- BLAD	NR	INNFØRT DEN	AV
		NR	INNFØRT DEN	AV
		NR	INNFØRT DEN	AV

NSB · REGISTRERING AV BYGNINGER

Bak. Had 0703.7

NAVN BYGNINGENS ART	MATRAND STASJON PRIVET	STASJONSNR 0321	BYGN. NR. 3
BANESTREKNING	Kongsvinger - Riksgrensen	KILOMETER	
KOMMUNE, MATR. NR.	0420 Eidskog	GÅRDNR 51	BRUMNR 70
ADRESSE	2215 Matrand	DISTRIKT Oslo	



TEGNINGEN VISER: ORIGINALTEGNING AV G. A. BULL 1:200

OPPRINNELIG BRUKSFORMÅL	PRIMÆRT Privet	SEKUNDÆRT	
NÅVÆRENDE BRUKSFORMÅL	PRIMÆRT Ute av bruk	SEKUNDÆRT	ANTALL LEILIGHETER: 0 ANTALL OVERNATTINGSROM: 0
FØRHOLD TIL ANDRE HUS	Frittstående del av anlegg		
FYSISK MILJØ- SAMMENHENG	Mindre tettsted		

VERNEVERDI	<input type="checkbox"/> PRIO- RITERT	BYGNINGEN PRIORITERES SPESIELT SOM BEVA- RINGSOBJEKT (EVT. INTERN NSB-FREDNING)	<input type="checkbox"/> BYGNINGEN ER FREDET I MEDHOLD AV LOV OM KULTURMINNER
	<input checked="" type="checkbox"/> HØY	ENDRINGER SKAL IKKE FORETAS FØR ARKITEKTKONTORET HAR GODKJENT PLANENE. DETTE GJELDER OGSÅ UTSKIFTING AV DØRER, VINDUER, KLEDNING, TAKTEKKING OSV.	
	<input type="checkbox"/> MIDDELS		
	<input type="checkbox"/> LAV <input type="checkbox"/> INGEN	ENDRINGER KAN FORETAS UTEN GODKJENNING FRA ARKITEKTKONTORET. DET HENVISES TIL GENE- RELLE RÅD OG RETNINGSLINJER.	

DIMENSJONER	HØVEDTÅL M	4 x 5	BEBYGD AREAL M ²	20	ANTALL ETASJER	1	BRUTTO GOLVAREAL M ²	20
-------------	---------------	--------------	--------------------------------	-----------	-------------------	----------	------------------------------------	-----------

BYGNINGSDEL	TYPE. KONSTRUKSJON	INSTALLASJON	MERKNAD
FUNDAMENT	Gråsteins ringmur	SKORSTEIN	STK 0
KJELLER UNDERETASJE	Kryperom, trebjelkelag	ELEKTRISITET	Ikke innlagt
YTTERVEGG	Uisolert bindingsverk	OPPVARMING	PRIMÆRT: Ingen SEKUNDÆRT:
FASADEKLEDNING	Sående panel m. dobb. staff	VANN	Ikke innlagt
TAKFORM	Saltak	BAD	
TAKTEKKING	Hoggen skifer, type "fasett"	TOALETT	TYPE: ANTALL:

VINDUER	Oppr.	DEKOR INNSKRIPSJONER	All dekor intakt (bortsett fra gavlosett)
DØRER	Oppr.	INTERIØR	

BYGGGEÅR	ÅR	MERKNAD
	1865	
TILBYGGING OMBYGGING FLYTTING	ÅR	ENDRING

VEDLIKEHOLDS- TILSTAND	TILSTAND: ÅR:	I GOD STAND	BEGYNNENDE FORFALL	FRAMSKREDET FORFALL	RUIN	EVT. FORFALLSÅRSÅK
	1991		x			Takrenner. Maling.

FARGESKJEMA	OPPRINNELIG	NÅVÆRENDE	FRAMTIDIG	BYGGHERRE
UTVENDIG VEGG		oker		ARKITEKT G. A. Bull
VINDSKIER		hvit		
GERIKTER		hvit		BYGGMESTER
VINDUER		hvit		BYGNINGSTYPER STILPREG
DØRER		grågrønn		
HJØRNEBORD		oker		

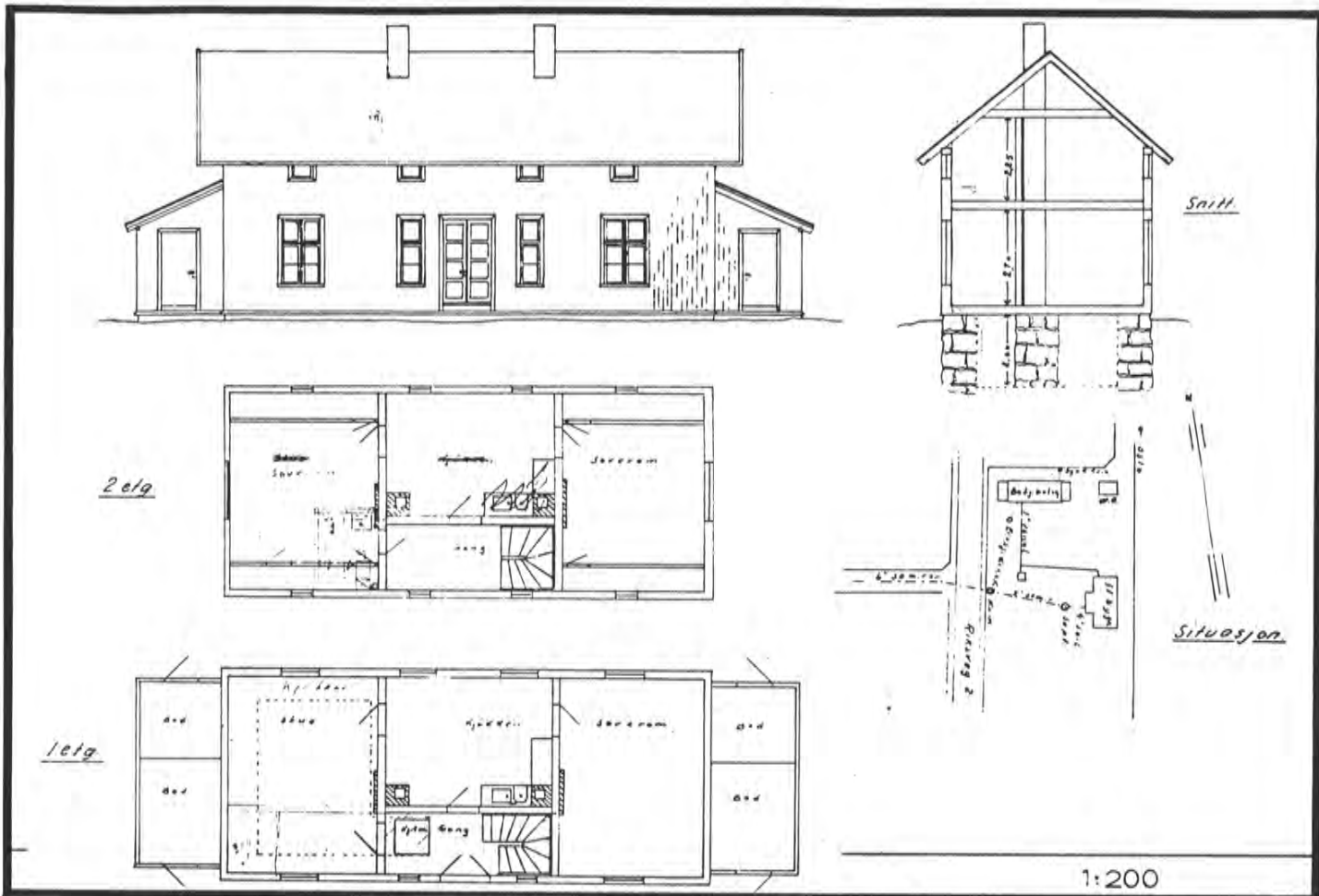
TEGNINGER (ARKIVHENVISNING)	
ELDRE FOTOGRAF.	

ANDRE OPPLYSNINGER	Type som Ibogen "Så godt som fredet iflg. NSB ansatt på stedet"	UTGITT	DATO Juni 91	REGISTR.	DATO 10.06.91
		RETTELSES- BLAD	NR	INNFØRT DEN	AV
			NR	INNFØRT DEN	AV
			NR	INNFØRT DEN	AV

NSB · REGISTRERING AV BYGNINGER

Bak Had 0703 7

NAVN BYGNINGENS ART	MATRAND STASJON BETJENTBOLIG	STASJONSNR 0321	BYGN NR 4
BANESTREKNING	Kongsvinger - Riksgrensen	KILOMETER	
KOMMUNE, MATR. NR.	0420 Eidskog	GÅRDSNR 51	BRUKS NR 70
ADRESSE	2215 Matrand	DISTRIKT Oslo	



OPPRINNELIG BRUKSFORMÅL	PRIMÆRT Bolig	SEKUNDÆRT	
NÅVERENDE BRUKSFORMÅL	PRIMÆRT	SEKUNDÆRT	ANTALL LEILIGHETER: ANTALL OVERNATTINGSROM:
FORHOLD TIL ANDRE HUS	Frittstående del av anlegg		
FYSISK MILJØ- SAMMENHENG	Mindre tettsted		

VERNEVERDI	<input type="checkbox"/> PRIO- RITERT	BYGNINGEN PRIORITERES SPESIELT SOM BEVA- RINGSOBJEKT (EVT. INTERN NSB-FREDNING)	<input type="checkbox"/> BYGNINGEN ER FREDET I MEDHOLD AV LOV OM KULTURMINNER
	<input checked="" type="checkbox"/> HØY	ENDRINGER SKAL IKKE FORETAS FØR ARKITEKTKONTORET HAR GODKJENT PLANENE. DETTE GJELDER OGSÅ UTSKIFTING AV DØRER, VINDUER, KLEDNING, TAKTEKKING OSV.	
	<input type="checkbox"/> MIDDELS		
	<input type="checkbox"/> LAV	ENDRINGER KAN FORETAS UTEN GODKJENNING FRA ARKITEKTKONTORET. DET HENVISES TIL GENE- RELLE RÅD OG RETNINGSLINJER.	
	<input type="checkbox"/> INGEN		

DIMENSJONER	HOVEDTAL M	14 x 6	BEBYGD AREAL M ²	107	ANTALL ETASJER	2	BRUTTO GOLVAREAL M ²	177
-------------	---------------	---------------	--------------------------------	------------	-------------------	----------	------------------------------------	------------

BYGNINGSDEL	TYPE. KONSTRUKSJON	INSTALLASJON	MERKNAD
FUNDAMENT	Ringmur, sanns. oppfylt	SKORSTEIN	STK 2
KJELLER UNDERETASJE	Liten kjeller 12 m²	ELEKTRISITET	Innlagt
YTTERVEGG	Tømmer	OPPVARMING	PRIMÆRT: Ved SEKUNDÆRT: El.
FASADEKLEDNING	Vertikal staffpanel	VANN	Innlagt
TAKFORM	Saltak	BAD	Innlagt
TAKTEKKING	Flat cementtakstein	TOALETT	TYPE: WC ANTALL: 1

VINDUER	De fleste skiftet, men oppr. type	DEKOR INNSKRIPSJONER	
DØRER	Hoveddør skiftet, øvrige oppr.	INTERIØR	


BYGGÅR	ÅR	MERKNAD
	1889	
TILBYGGING OMBYGGING FLYTTING	ÅR	ENDRING

VEDLIKEHOLDS- TILSTAND	TILSTAND. ÅR:	I GOD STAND	BEGYNNENDE FORFALL	FRAMSKREDET FORFALL	RUIN	EVT. FORFALLSÅRSÅK
	1991	x				Taket dårlig Takrenner

FARGESKJEMA	OPPRINNELIG	NÅVÆRENDE	FRAMTIDIG	BYGGHERRE
UTVENDIG VEGG		oker		ARKITEKT
VINDSKIER		hvit		BYGGMESTER
GERIKTER		hvit		BYGNINGSTYPE
VINDUER		hvit		STILPREG
DØRER		grågrønn		
HJØRNEBORD				

TEGNINGER (ARKIVHENVISNING)	
ELDRE FOTOGRAF	

ANDRE OPPLYSNINGER	UTGITT	DATO Juni 91	REGISTR.	DATO 10.06.91
	RETTELSES- BLAD	NR	INNFØRT DEN	AV
		NR	INNFØRT DEN	AV
	NR	INNFØRT DEN	AV	



NSB · REGISTRERING AV BYGNINGER

UTGITT:
REVIDERT:

STASJONSNR
0322

STASJON/STREKNING/ANLEGG
SKOTTERUD STASJON

BANE/BILROUTE


KONGSVINGER - RIKSBRENSSEN

DISTRIKT

08LO

BYGN NR	KILOMETER	BYGNINGSTYPE	ADRESSE	MATRIKEL GNR BNR	BEBYGD AREAL	ETG	BRUTTO GOLVFLATE	HØVED-MATERIALE	BYGGEAR	TEGNINGER ARKIVNR	MERKNAD	EGET SKIEMA
1	127, 27	Stasjonsbygning	2230 Skotterud	53/22	138	2	305		1889		obj 613081	X
2	127, 34	Godehus	"	53/22	153	1			1889		obj 613082	X
3	127, 29	Bussgarasje	"	53/22	1	1		tre	1959		obj 616019	X
4	127, 24	Uthus	"	53/22	30	1	30		1889		seg 613081	X
5	126, 87	Vanntårn	"	53/22	12			mur	1889			X





NSB · REGISTRERING AV BYGNINGER

Bak / Had 07037

NAVN BYGNINGENS ART	SKOTTERUD STASJON STASJONSBYGNING	STASJONSNR 0322	BYGN NR 1
BANESTREKNING	Kongsvinger - Riksgrensen	KILOMETER 127,27	
KOMMUNE. MATR. NR.	0420 Eidskog	GÅRDSNR 53	BRUKSNR 22
ADRESSE	2230 Skotterud	DISTRIKT Oslo	



TEGNINGEN VISER: TYPETEGN. FRA 1865 1:200

OPPRINNELIG BRUKSFØRMÅL	PRIMÆRT Stasjonsbygning	SEKUNDÆRT Bolig	
NÅVERENDE BRUKSFØRMÅL	PRIMÆRT Elektroverksted	SEKUNDÆRT Velferdsrom	ANTALL LEILIGHETER: 0
			ANTALL OVERNATTINGSROM: 0
FORHOLD TIL ANDRE HUS	Frittst. del av anlegg		
FYSISK MILJØ-SAMMENHENG	Mindre tettsted		

VERNEVERDI	<input type="checkbox"/> PRIO-RITERT	BYGNINGEN PRIORITERES SPESIELT SOM BEVARINGSOBJEKT (EVT. INTERN NSB-FREDNING)	<input type="checkbox"/> BYGNINGEN ER FREDET I MEDHOLD AV LOV OM KULTURMINNER
	<input type="checkbox"/> HØY	ENDRINGER SKAL IKKE FORETAS FØR ARKITEKTKONTORET HAR GODKJENT PLANENE. DETTE GJELDER OGSÅ UTSKIFTING AV DØRER, VINDUER, KLEDNING, TAKTEKING OSV.	
	<input checked="" type="checkbox"/> MIDDELS		
	<input type="checkbox"/> LAV	ENDRINGER KAN FORETAS UTEN GODKJENNING FRA ARKITEKTKONTORET. DET HENVISES TIL GENERELLE RÅD OG RETNINGSLINJER.	
	<input type="checkbox"/> INGEN		

DIMENSJONER	HOVEDTÅL M	14,7 x 9,0	BEBYGD AREAL M ²	138	ANTALL ETASJER	2	BRUTTO GOLVAREAL M ²	305
-------------	---------------	-------------------	--------------------------------	------------	-------------------	----------	------------------------------------	------------

BYGNINGSDEL	TYPE, KONSTRUKSJON	INSTALLASJON	MERKNAD
FUNDAMENT	Gråsteins grunnmur	SKORSTEIN	STK 2
KJELLER UNDERETASJE	Full kjeller, delvis over terreng	ELEKTRISITET	Innlagt
YTTERVEGG	Tommermannspanel	OPPVARMING	PRIMÆRT: EI. SEKUNDÆRT:
FASADEKLEDNING	Stående staffpanel i 1. etg. Weatherboards i 2. etg.	VANN	Innlagt
TAKFORM	Saltak	BAD	
TAKTEKKING	Hoggen skifer type fasett	TOALETT	TYPE: WC ANTALL:

VINDUER	1. etg. oppr. eller oppr. type 2. etg. nye korsvinduer	DEKOR INNSKRIPSJONER	Den gamle klokka intakt
DØRER		INTERIØR	

BYGGEÅR	ÅR	MERKNAD
	1889	
TILBYGGING OMBYGGING FLYTTING	ÅR	ENDRING
		Fullst. ombygging av 2. etg. og tak

VEDLIKEHOLDS- TILSTAND	TILSTAND, ÅR:	1 GOD STAND	BEGYNNENDE FORFALL	FRAMSKREDET FORFALL	RUIJN	EVT. FORFALLSÅRSÅK
	1991	x				

FARGESKJEMA	OPPRINNELIG	NAVÆRENDE	FRAMTIDIG	BYGGHERRER NSB
UTVENDIG VEGG		oker		ARKITEKT G.A.BULL
VINDSKIER		hvite		BYGGMESTER
GERIKTER		lys grå		BYGNINGSTYPER
VINDUER		hvite		STILPREG
DØRER		hvite		
HJØRNEBORD				

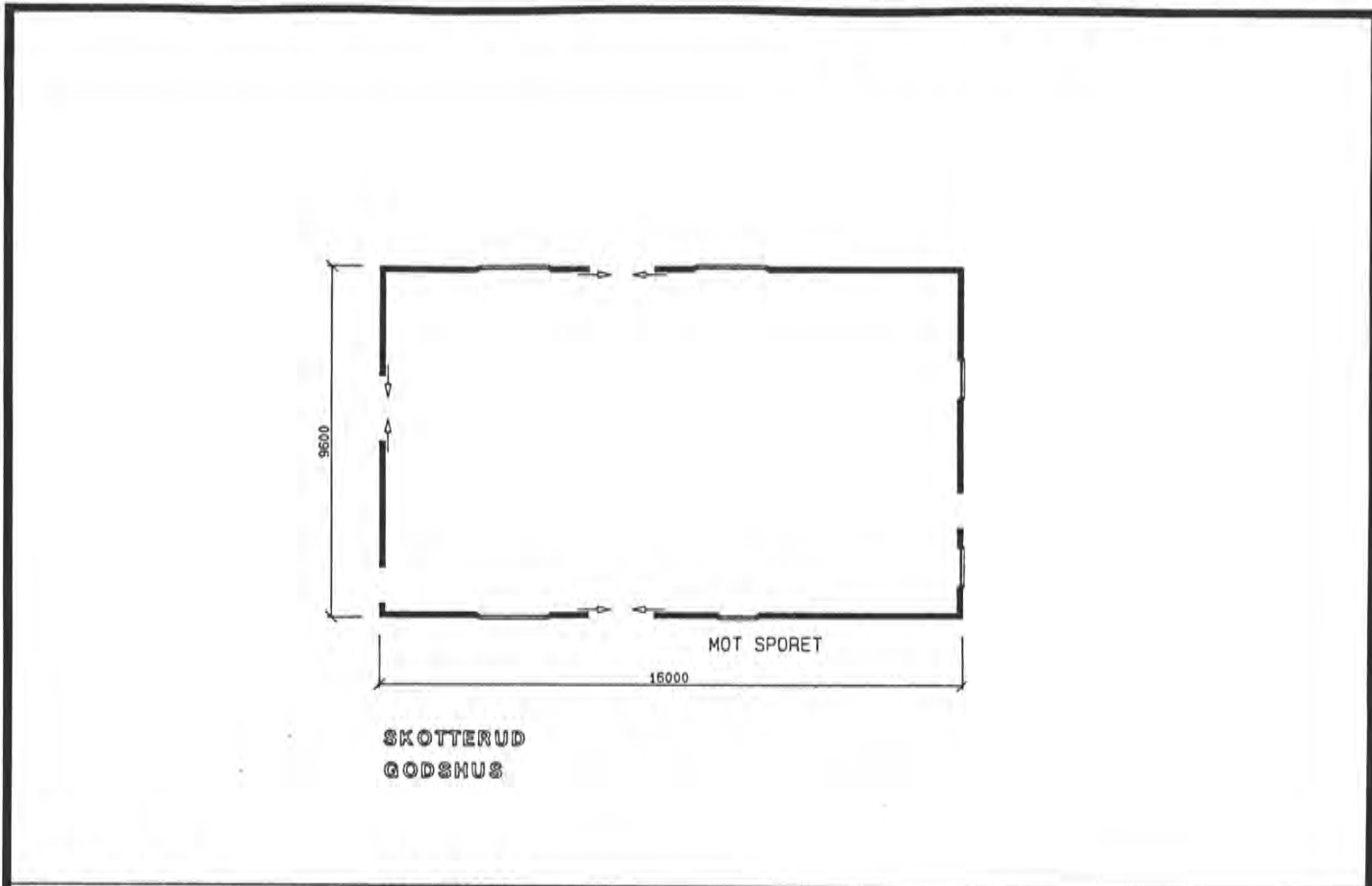
TEGNINGER (ARKIVHENVISNING)	
ELDRE FOTOGRAF.	

ANDRE OPPLYSNINGER	SKOTTERUD BLE ÅPNET 1890 (SOM STASJON) MEN ER LIKEVEL ÅPENBART BYGD ETTER BULL'S TEGNINGER, SOM VAR TYPER FRA DRAMMEN - RANDSFJORDBANEN.	UTGITT	DATO Juni 91	REGISTR.	DATO 10.06.91
		RETTELSES- BLAD	NR	INNFØRT DEN	AV
			NR	INNFØRT DEN	AV
		NR	INNFØRT DEN	AV	

NSB · REGISTRERING AV BYGNINGER

Bak Had 0703 7.

NAVN BYGNINGENS ART	SKOTTERUD STASJON GODSHUS	STASJONSNR 0322	BYGN NR 2
BANESTREKNING	Kongsvinger - Riksgrensen	KILOMETER 127,34	
KOMMUNE.MATR.NR.	0420 Eidskog	GARDNR 33	BRUKNR 22
ADRESSE	2230 Skotterud	DISTRIKT Oslo	



TEGNINGEN VISER: **MÅLSKISSE**

OPPRINNELIG BRUKSFØRMÅL	PRIMÆRT Godshus	SEKUNDÆRT	
NÅVÆRENDE BRUKSFØRMÅL	PRIMÆRT Godshus	SEKUNDÆRT	ANTALL LEILIGHETER: 0 ANTALL OVERNATTINGSROM: 0
FORHOLD TIL ANDRE HUS	Frittst. del av anlegg		
FYSISK MILJØ- SAMMENHENG	Mindre tettsted		

VERNEVERDI	<input type="checkbox"/> PRIO- RITERT	BYGNINGEN PRIORITERES SPESIELT SOM BEVA- RINGSOBJEKT (EVT. INTERN NSB-FREDNING)	<input type="checkbox"/> BYGNINGEN ER FREDET I MEDHOLD AV LOV OM KULTURMINNER
	<input type="checkbox"/> HØY	ENDRINGER SKAL IKKE FORETAS FØR ARKITEKTORET HAR GODKJENT PLANENE. DETTE GJELDER OGSÅ UTSKIFTING AV DØRER, VINDUER, KLEDNING, TAKTEKING OSV.	
	<input checked="" type="checkbox"/> MIDDELS		
	<input type="checkbox"/> LAV	ENDRINGER KAN FORETAS UTEN GODKJENNING FRA ARKITEKTORET. DET HENVISES TIL GENE- RELLE RÅD OG RETNINGSLINJER.	
	<input type="checkbox"/> INGEN		

DIMENSJONER	HOVEDTÅL M	16,0 x 9,6	BEBYGD AREAL M ²	153	ANTALL ETASJER	1	BRUTTO GOLVAREAL M ²
-------------	---------------	-------------------	--------------------------------	------------	-------------------	----------	------------------------------------

BYGNINGSDEL	TYPE, KONSTRUKSJON	INSTALLASJON	MERKNAD
FUNDAMENT	Gråsteins ringmur	SKORSTEIN	STK 0
KJELLER UNDERETASJE	Kryperom, trebjelkelag	ELEKTRISITET	Innlagt
YTTERVEGG	Uisolert bindingsverk	OPPVARMING	PRIMÆRT: El. SEKUNDÆRT:
FASADEKLEDNING	Listepanel vertikalt	VANN	Ikke innlagt
TAKFORM	Saltak	BAD	
TAKTEKING	Hoggen skifer type fasett	TOALETT	TYPE: ANTALL:

VINDUER	Oppr.	DEKOR INNSKRIPSJONER	
DØRER	Oppr. bortsett fra ny dør til stillverk på gavl	INTERIØR	

BYGGÅR	ÅR	MERKNAD
	1889	(Etter tegn. fra 1865, G. A. Bull ? Stasjonen åpnet i 1890)
TILBYGGING OMBYGGING FLYTTING	ÅR	ENDRING

VEDLIKEHOLDS- TILSTAND	TILSTAND, ÅR:	I GOD STAND	BEGYNNENDE FORFALL	FRAMSKREDET FORFALL	RUIN	EVT. FORFALLSÅRSÅK
	1991	x				

FARGESKJEMA	OPPRINNELIG	NAVÆRENDE	FRAMTIDIG	BYGGHERRE
UTVENDIG VEGG		oker		NSB
VINDSKIER		lys brun (gulbrun)		ARKITEKT
GERIKTER		lys brun		G. A. Bull
VINDUER		hvite		BYGGMESTER
DØRER		lys rødbrun		BYGNINGSTYPE
HJØRNEBORD				Type som Hatrand
				STILPREG

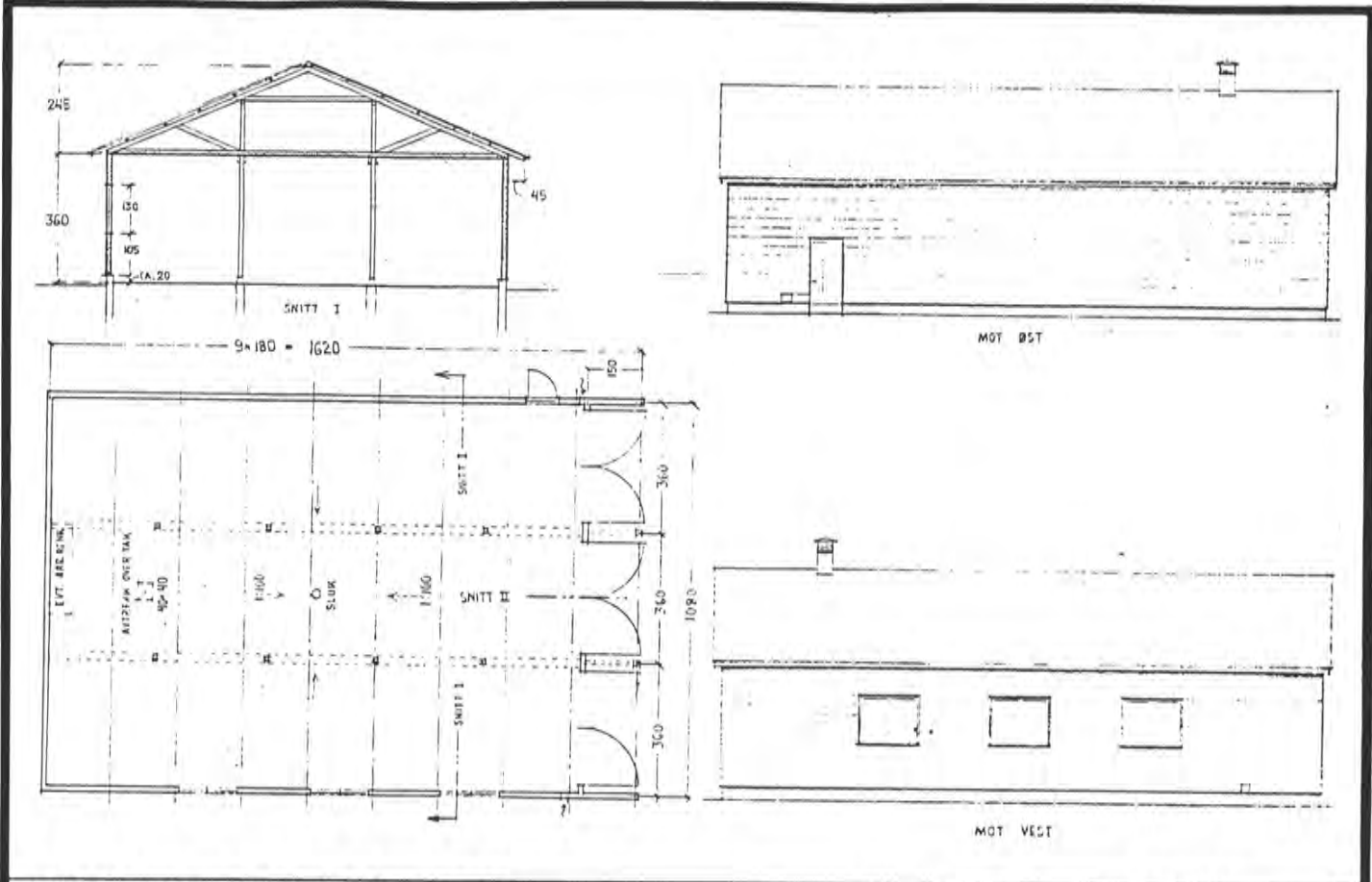
TEGNINGER (ARKIVHENVISNING)	
ELDRE FOTOGRAF.	

ANDRE OPPLYSNINGER	Privetbygn. som nå er solgt, er også type fra 1865.	UTGITT	DATO	REGISTR.	DATO
			Juni 91		10.06.91
		RETTELSES- BLAD	NR	INNFØRT DEN	AV
			NR	INNFØRT DEN	AV

NSB · REGISTRERING AV BYGNINGER

Bak. Had 070376

NAVN BYGNINGENS ART	SKOTTERUD STASJON BUSSGARASJE	STASJONSNR 0322	BYGN NR. 3
BANESTREKNING	Kongsvinger - Riksgrensen	KILOMETER 127,29	
KOMMUNE.MATR.NR.	0420 Eidskog	GÅRDSNR 53	BRUKSNR 22
ADRESSE	2230 Skotterud	DISTRIKT Oslo	



TEGNINGEN VISER: TEGN. FRA 23.5.58

1:200

OPPRINNELIG BRUKSFØRMÅL	PRIMÆRT Bussgarasje	SEKUNDÆRT	
NÅVÆRENDE BRUKSFØRMÅL	PRIMÆRT Bussgarasje	SEKUNDÆRT	ANTALL LEILIGHETER: 0
FORHOLD TIL ANDRE HUS	Frittst. del av anlegg		
FYSISK MILJØ- SAMMENHENG	Mindre tettsted		

VERNEVERDI	<input type="checkbox"/> PRIO- RITERT	BYGNINGEN PRIORITERES SPESIELT SOM BEVA- RINGSOBJEKT (EVT. INTERN NSB-FREDNING)	<input type="checkbox"/> BYGNINGEN ER FREDET I MEDHOLD AV LOV OM KULTURMINNER
	<input type="checkbox"/> HØY	ENDRINGER SKAL IKKE FORETAS FØR ARKITEKTKONTORET HAR GODKJENT PLANENE. DETTE GJELDER OGSÅ UTSKIFTING AV DØRER, VINDUER, KLEDNING, TAKTEKKING OSV.	
	<input type="checkbox"/> MIDDELS		
	<input checked="" type="checkbox"/> LAV	ENDRINGER KAN FORETAS UTEN GODKJENNING FRA ARKITEKTKONTORET. DET HENVISES TIL GENE- RELLE RÅD OG RETNINGSLINJER.	
	<input type="checkbox"/> INGEN		

DIMENSJONER	HOVEDTAL M	11,5 x 17	BEBYGD AREAL M ²	196	ANTALL ETASJER	1	BRUTTO GOLVAREAL M ²	185
-------------	---------------	------------------	--------------------------------	------------	-------------------	----------	------------------------------------	------------

BYGNINGSDEL	TYPE. KONSTRUKSJON	INSTALLASJON	MERKNAD
FUNDAMENT	Betong ringmur	SKORSTEIN	STK 0
KJELLER UNDERETASJE	Oppfylt, støpt golv	ELEKTRISITET	Innlagt
YTTERVEGG	Isolert bindingsverk	OPPVARMING	PRIMÆRT:
FASADEKLEDNING	Asbestcementplater	VANN	SEKUNDÆRT:
TAKFORM	Saltak	BAD	TYPE:
TAKTEKKING	Asbestcement bølgeplater	TOALETT	ANTALL:

VINDUER	DEKOR INNSKRIPSJONER
DØRER	INTERIØR

BYGGÅR	ÅR 1959	MERKNAD
TILBYGGING OMBYGGING FLYTTING	ÅR	ENDRING

VEDLIKEHOLDS- TILSTAND	TILSTAND ÅR:	I GOD STAND	BEGYNNENDE FORFALL	FRAMSKREDET FORFALL	RUIJN	EVT. FORFALLSÅRSÅK
	1991		x			kledning skadet

FARGESKJEMA	OPPRINNELIG	NAVÆRENDE	FRAMTIDIG	BYGGHERRER NSB
UTVENDIG VEGG		ubehandlet grå		ARKITEKT
VINDSKIER		melon blå		BYGGMESTER
GERIKTER		hvite		BYGNINGSTYPE
VINDUER		blå		STILPREG
DØRER				
HJØRNEBORD				

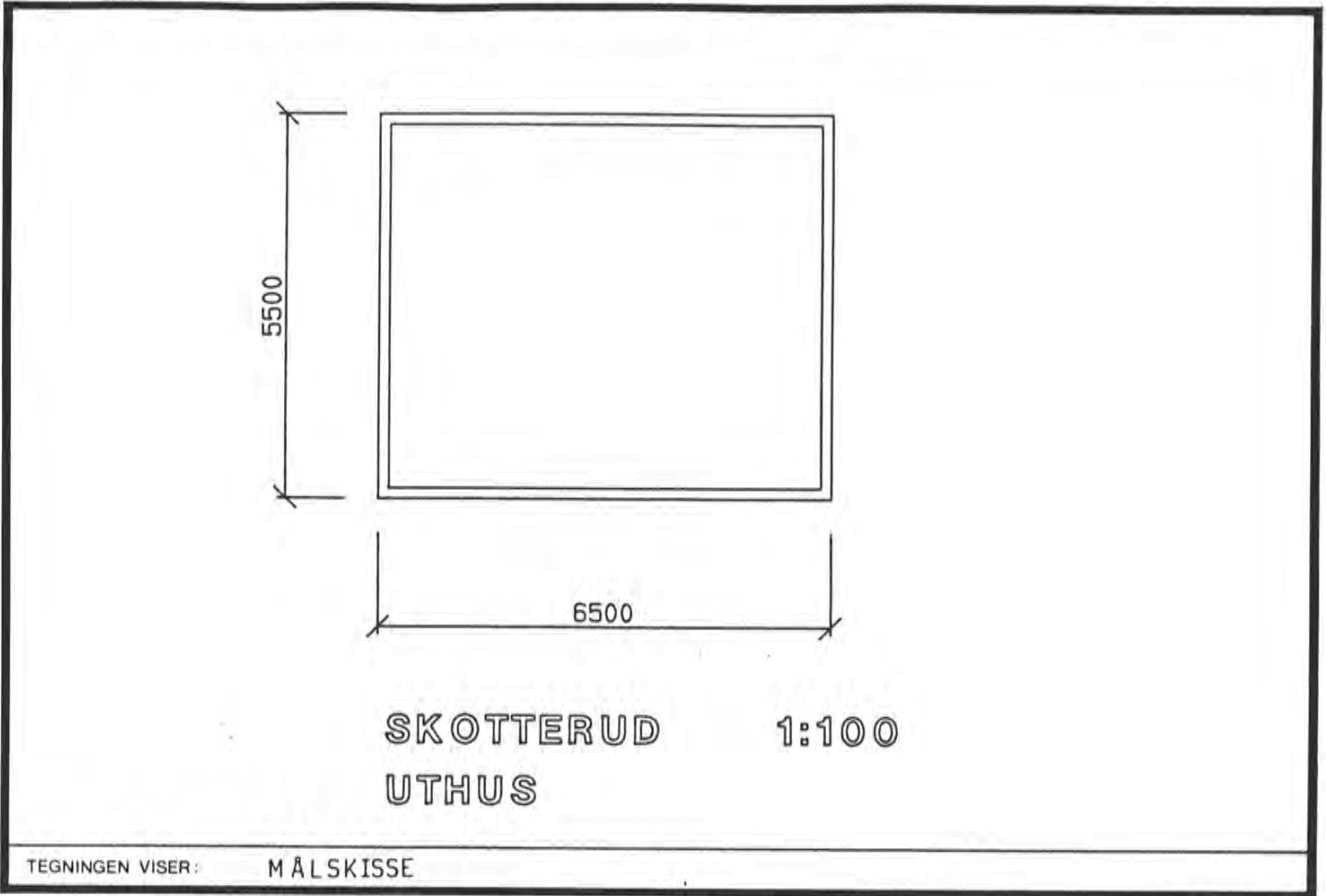
TEGNINGER (ARKIVHENVISNING)	
ELDRE FOTOGRAF	

ANDRE OPPLYSNINGER	UTGITT	DATE Juni 91	REGISTR.	DATE 10.06.91
	RETTELSES- BLAD	NR	INNFØRT DEN	AV
		NR	INNFØRT DEN	AV
		NR	INNFØRT DEN	AV

NSB · REGISTRERING AV BYGNINGER

Bak: Had 070375

NAVN BYGNINGENS ART	SKOTTERUD STASJON UTHUS	STASJONSNR 0322	BYGN NR 4
BANESTREKNING	Kongevinger - Riksgrensen	KILOMETER 127,24	
KOMMUNE, MATR. NR.	0420 Eidskog	GÅRDSNR 53	BRUKS NR 22
ADRESSE	2230 Skotterud	DISTRIKT Oslo	



OPPRINNELIG BRUKSFØRMÅL	PRIMÆRT Uthus (vedskjul?)	SEKUNDÆRT	
NÅVÆRENDE BRUKSFØRMÅL	PRIMÆRT Lager/ubenyttet ?	SEKUNDÆRT	ANTALL LEILIGHETER: 0 ANTALL OVERNATTINGSROM: 0
FORHOLD TIL ANDRE HUS	Frittst. del av anlegg		
FYSISK MILJØ- SAMMENHENG	Mindre tettsted		

VERNEVERDI	<input type="checkbox"/> PRIO- RITERT	BYGNINGEN PRIORITERES SPESIELT SOM BEVA- RINGSOBJEKT (EVT. INTERN NSB-FREDNING)	<input type="checkbox"/> BYGNINGEN ER FREDET I MEDHOLD AV LOV OM KULTURMINNER
	<input type="checkbox"/> HØY	ENDRINGER SKAL IKKE FORETAS FØR ARKITEKTKONTORET HAR GODKJENT PLANENE. DETTE GJELDER OGSÅ UTSKIFTING AV DØRER, VINDUER, KLEDNING, TAKTEKKING OSV.	
	<input type="checkbox"/> MIDDELS		
	<input checked="" type="checkbox"/> LAV	ENDRINGER KAN FORETAS UTEN GODKJENNING FRA ARKITEKTKONTORET. DET HENVISES TIL GENE- RELLE RÅD OG RETNINGSLINJER.	
	<input type="checkbox"/> INGEN		

DIMENSJONER	HOVED'ÅL M	5,5 x 6,5	BEBYGD AREAL M ²	30	ANTALL ETASJER	1	BRUTTO GOLVAREAL M ²	30
-------------	---------------	------------------	--------------------------------	-----------	-------------------	----------	------------------------------------	-----------

BYGNINGSDEL	TYPE. KONSTRUKSJON	INSTALLASJON	MERKNAD
FUNDAMENT	Ringmur	SKORSTEIN	STK. 0
KJELLER UNDERETASJE	Oppfylt, tregolv	ELEKTRISITET	Ikke innlagt
YTTERVEGG	Uisolert bindingsverk	OPPVARMING	PRIMERT:
FASADEKLEDNING	Staffpanel	VANN	SEKUNDÆRT:
TAKFORM	Saltak	BAD	TYPE:
TAKTEKKING	Krum tegl	TOALETT	ANTALL:

VINDUER		DEKOR INNSKRIPSJONER	
DØRER		INTERIØR	

BYGGÅR	AR 1889	MERKNAD
TILBYGGING OMBYGGING FLYTTING	AR	ENDRING

VEDLIKEHOLDS- TILSTAND	TILSTAND, ÅR:	I GOD STAND	BEGYNNENDE FORFALL	FRAMSKREDET FORFALL	RUIN	EVT. FORFALLSÅRSÅK
	1991			x		

FARGESKJEMA	OPPRINNELIG	NÅVERENDE	FRAMTIDIG	BYGGHERRE NSB
UTVENDIG VEGG		oker		ARKITEKT
VINDSKIER		lys brun (gulbrun)		BYGGMESTER
GERIKTER		lys brun		BYGNINGSTYPER
VINDUER		hvite		STILPREG
DØRER		lys rødbrun		
HJØRNEBORD				

TEGNINGER (ARKIVHENVISNING)	
ELDRE FOTOGRAF	

ANDRE OPPLYSNINGER	UTGITT	DATO Juni 91	REGISTR.	DATO 10.06.91
	RETTELSESB- BLAD	NR	INNFØRT DEN	AV
		NR	INNFØRT DEN	AV
		NR	INNFØRT DEN	AV

NSB · REGISTRERING AV BYGNINGER

Bak Had 0703.7

NAVN BYGNINGENS ART	SKOTTERUD STASJON VANNTÅRN	STASJONSNR 0322	BYGN. NR. 5
BANESTREKNING	Kongsvinger - Riksgrensen	KILOMETER 126,87	
KOMMUNE. MATR. NR.	0420 Eidskog	GARDNR 53	BRUKNR 22
ADRESSE	2230 Skotterud	DISTRIKT Oslo	



4000

SKOTTERUD 1:100
VANNTÅRN

TEGNINGEN VISER: **MÅLSKISSE**

OPPRINNELIG BRUKSFORMÅL	PRIMÆRT Vanntårn	SEKUNDÆRT	
NÅVÆRENDE BRUKSFORMÅL	PRIMÆRT Ubenyttet ?	SEKUNDÆRT	ANTALL LEILIGHETER: 0
			ANTALL OVERNATTINGSROM: 0
FORHOLD TIL ANDRE HUS	Frittstående langs linjen		
FYSISK MILJØ- SAMMENHENG	Mindre tettsted		

VERNEVERDI	<input type="checkbox"/> PRIO- RITERT	BYGNINGEN PRIORITERES SPESIELT SOM BEVA- RINGSOBJEKT (EVT. INTERN NSB-FREDNING)	<input type="checkbox"/> BYGNINGEN ER FREDET I MEDHOLD AV LOV OM KULTURMINNER
	<input checked="" type="checkbox"/> HØY	ENDRINGER SKAL IKKE FORETAS FØR ARKITEKTKONTORET HAR GODKJENT PLANENE. DETTE GJELDER OGSÅ UTSKIFTING AV DØRER, VINDUER, KLEDNING, TAKTEKKING OSV.	
	<input type="checkbox"/> MIDDELS		
	<input type="checkbox"/> LAV	ENDRINGER KAN FORETAS UTEN GODKJENNING FRA ARKITEKTKONTORET. DET HENVISES TIL GENE- RELLE RÅD OG RETNINGSLINJER.	
	<input type="checkbox"/> INGEN		

DIMENSJONER	HOVEDTAL M	diamenter ca	4 EBYGD AREAL M ²	ca 12	ANTALL ETASJER	BRUTTO GOLVAREAL M ²
-------------	---------------	--------------	---------------------------------	-------	-------------------	------------------------------------

BYGNINGSDEL	TYPE. KONSTRUKSJON	INSTALLASJON	MERKNAD
FUNDAMENT	Grunnør	SKORSTEIN	STK. 1
KJELLER UNDERETASJE	Oppfylt, støpt golv	ELEKTRISITET	
YTTERVEGG	Nedre del pusset mur, Øvre del fuget tegl.	OPPVARMING	PRIMÆRT: SEKJNDERT:
FASADEKLEDNING	Ingen	VANN	
TAKFORM	Kjegleformet	BAD	
TAKTEKKING	Båndteking	TOALETT	TYPE: ANTALL:

VINDUER		DEKOR INNSKRIPSJONER	
DØRER	Oppr.	INTERIØR	


BYGGEÅR	AR 1889	MERKNAD
TILBYGGING OMBYGGING FLYTTING	AR	ENDRING


VEDLIKEHOLDS- TILSTAND	TILSTAND, AR:	I GOD STAND	BEGYNNENDE FORFALL	FRAMSKREDET FORFALL	RUIN	EVT. FORFALLSÅRSÅK
	1991		x			

FARGESKJEMA	OPPRINNELIG	NÅVERENDE	FRAMTIDIG	BYGGHERRE NSB
UTVENDIG VEGG				ARKITEKT
VINDSKIER				BYGGMESTER
GERIKTER				BYGNINGSTYPE
VINDUER				STILPREG
DØRER				
HJØRNEBORD				

TEGNINGER (ARKIVHENVISNING)	
ELDRE FOTOGRAF.	

ANDRE OPPLYSNINGER	UTGITT	DATO Juni 91	REGISTR.	DATO 10.06.91
	RETTELSES- BLAD	NR	INNFØRT DEN	AV
		NR	INNFØRT DEN	AV
		NR	INNFØRT DEN	AV





NSB · REGISTRERING AV BYGNINGER

UTGITT:
REVIDERT:

STASJONSNR
0323

STASJON/STREKNING/ANLEGG
MAGNOR STASJON

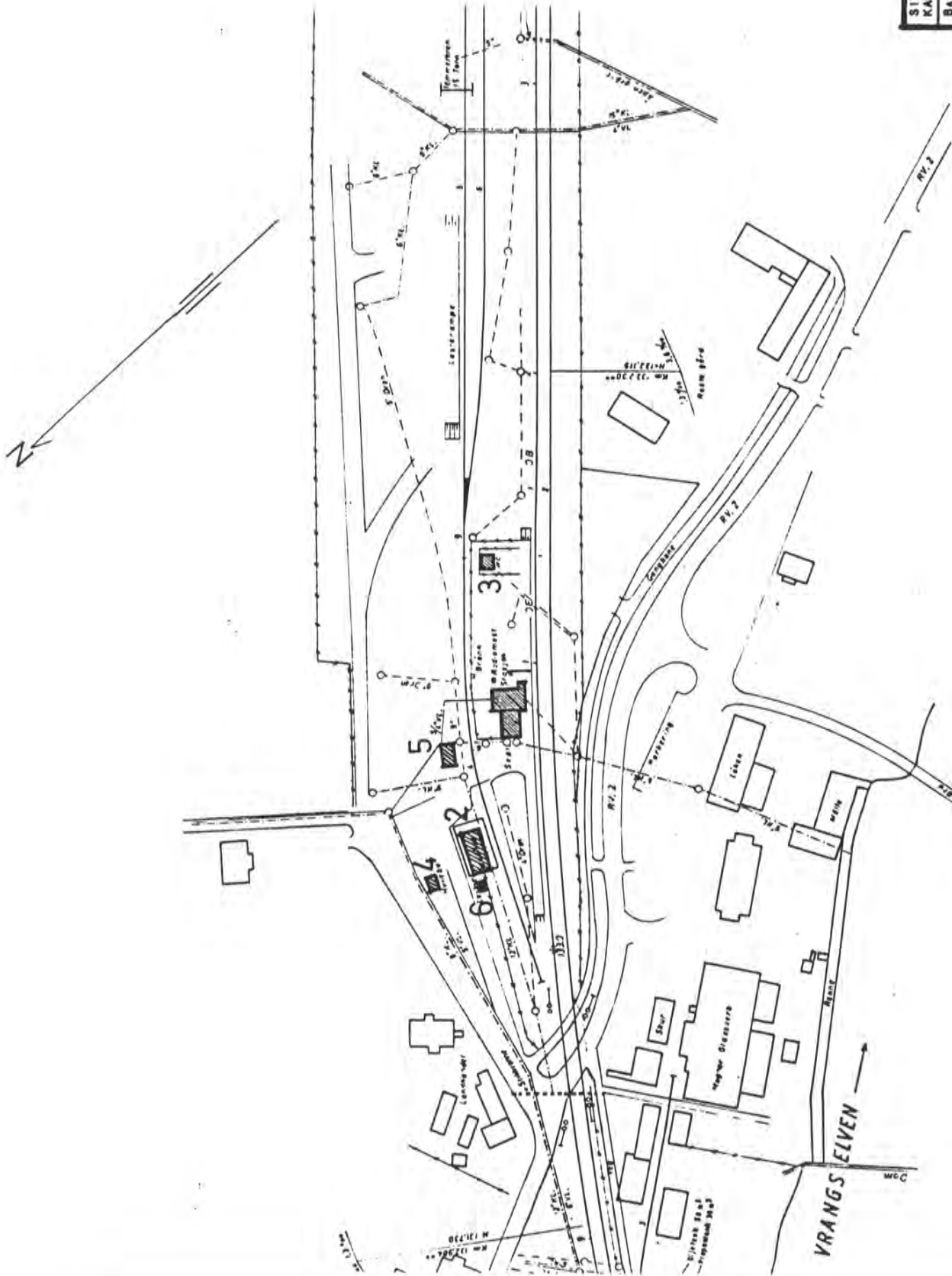
BANE/BILROUTE

KONGSVINGER - RIKSBRENSSEN


DISTRIKT

08LO

BYGN NR	KILOMETER	BYGNINGSTYPE	ADRESSE	MATRIKkel GNR BNR	BEBYGD AREAL	ETG	BRUTTO GOLVFLATE	HOVED- MATERIALE	BYGGEGAR	TEGNINGER ARKIVNR	MERKNAD	EGET SKJEMA
1	133, 06	Stasjonsbygning	8240 Magnor	61/312	159	2	362		1865		obj 613083	X
2	133, 03	Bodahus	"	61/312	94	1			1870		obj 613084	X
3	133, 08	Privét	"	61/312		1	20				smg 613083	X
4	133, 02	Hvilebrakke	"	61/312	20	1	20	tre			obj 613085	X
5	133, 07	Uthus	"	61/312	35	1	35	tre				X
6	133, 02	Løskur	"	61/312	5	1		tre				X



SITUASJONS- KART OVER: MAGNOR ST.	
BANE-	
BIREKING: KONGSVINGER RIKSGRENSE	
MÅLSTOKK: 1:2000	DATE: 10.06.91
UTRITT AV LINJEKART NR.: BrØ 1670	
GRUNNBEPLASS I DIREKTE	<input type="checkbox"/> JA <input type="checkbox"/> NEI
TILKRYTNING TIL STADJØNET	<input type="checkbox"/> JA <input type="checkbox"/> NEI
DRØJEMOLBEPLASS I DIREKTE	<input type="checkbox"/> JA <input type="checkbox"/> NEI
TILKRYTNING TIL STADJØNET	<input type="checkbox"/> JA <input type="checkbox"/> NEI



NSB - REGISTRERING AV BYGNINGER

Bak Had 070379

NAVN BYGNINGENS ART	MAGNOR STASJON STASJONSBYGNING	STASJONSNR 0323	BYGN NR 1
BANESTREKNING	Kongsvinger - Riksgrensen	KILOMETER 133,08	
KOMMUNE, MATR.NR	0420 Eidskog	GÅRDSNR 61	BRUKSNR 312
ADRESSE	2240 Magnor	DISTRIKT Oslo	



TEGNING

TEGNINGEN VISER: TEGN. FRA 1865

OPPRINNELIG BRUKSFØRMÅL	PRIMÆRT Stasjonsbygning	SEKUNDÆRT Bolig	
NÅVERENDE BRUKSFØRMÅL	PRIMÆRT	SEKUNDÆRT	ANTALL LEILIGHETER:
FORHOLD TIL ANDRE HUS	Frittst. del av anlegg		
FYSISK MILJØ- SAMMENHENG	Mindre tettsted		

VERNEVERDI	<input checked="" type="checkbox"/> PRIO- RITERT	BYGNINGEN PRIORITERES SPESIELT SOM BEVA- RINGSOBJEKT (EVT. INTERN NSB-FREDNING)	<input type="checkbox"/> BYGNINGEN ER FREDET I MEDHOLD AV LOV OM KULTURMINNER
	<input type="checkbox"/> HØY	ENDRINGER SKAL IKKE FORETAS FØR ARKITEKTKONTORET HAR GODKJENT PLANENE. DETTE GJELDER OGSÅ UTSKIFTING AV DØRER, VINDUER, KLEDNING, TAKTEKKING OSV.	
	<input type="checkbox"/> MIDDELS		
	<input type="checkbox"/> LAV	ENDRINGER KAN FORETAS UTEN GODKJENNING FRA ARKITEKTKONTORET. DET HENVISES TIL GENE- RELLE RÅD OG RETNINGSLINJER.	
<input type="checkbox"/> INGEN			

DIMENSJONER	HOVEDTAL M	15,5 x 10	BEBYGD AREAL M ²	155	ANTALL ETASJER	2	BRUTTO GOLVAREAL M ²	362
-------------	---------------	------------------	--------------------------------	------------	-------------------	----------	------------------------------------	------------

BYGNINGSDEL	TYPE, KONSTRUKSJON	INSTALLASJON	MERKNAD
FUNDAMENT	Gråsteins grunnmur	SKORSTEIN	STK. 3
KJELLER UNDERETASJE	Ganghøyde	ELEKTRISITET	Innlagt
YTTERVEGG	Tømmer	OPPVARMING	PRIMERT: El. SEKUNDERT:
FASADEKLEDNING	Stående staffpanel	VANN	Innlagt
TAKFORM	Saltak	BAD	
TAKTEKKING	Hoggen skifer type "fasett"	TOALETT	TYPE: ANTALL:

VINDUER	Stort sett oppr.	DEKOR INNSKRIPSJONER	DETALJER SOM PÅ SCHIRMER & V. HANNOS KONGSVINGERBANE- STASJONER
DØRER		INTERIØR	

BYGGÅR	AR	MERKNAD
	1865	
TILBYGGING OMBYGGING FLYTTING	AR	ENDRING

VEDLIKEHOLDS- TILSTAND	TILSTAND: AR:	I GOD STAND	BEGYNNENDE FORFALL	FRAMSKREDET FORFALL	RUIN	EVT. FORFALLSÅRSÅK
	1991			x		

FARGESKJEMA	OPPRINNELIG	NÅVERENDE	FRAMTIDIG	BYGGHERRE
UTVENDIG VEGG		oker		ARKITEKT G. A. Bull
VINDSKIER		hvit		
GERIKTER		hvit		BYGGMESTER
VINDUER		hvit		BYGNINGSTYPE
DØRER		hvit		
HJØRNEBORD				STILPREG
PILASTRE		hvit		

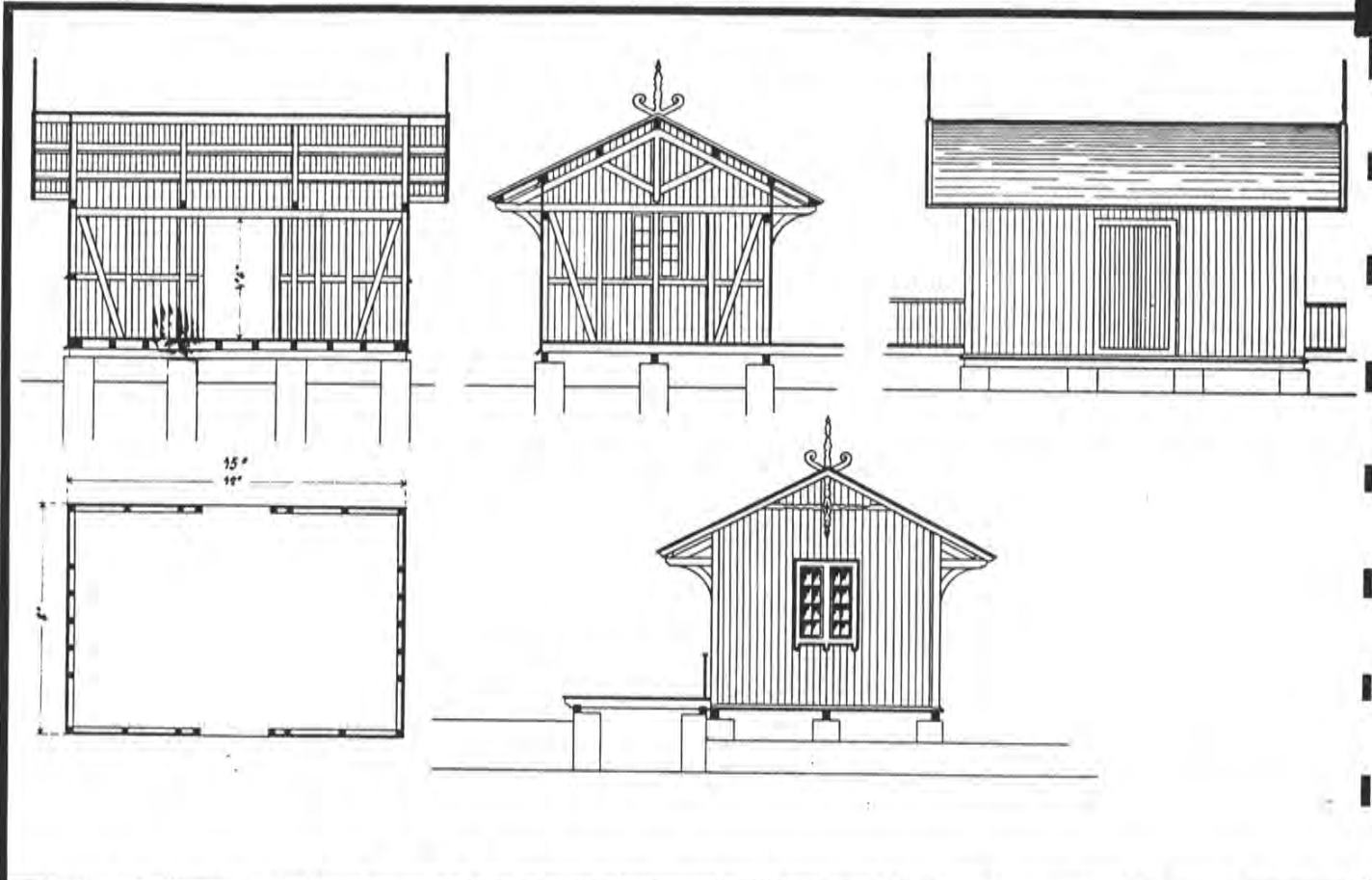
TEGNINGER (ARKIVHENVISNING)	
ELDRE FOTOGRAF	

ANDRE OPPLYSNINGER	TIDL. NAVN: RASTAD ST. JFR. GAMLE HOKKSUND ST.	UTGITT	DATO Juni 91	REGISTR.	DATO 10.06.91
		RETTELSES- BLAD	NR	INNFØRT DEN	AV
			NR	INNFØRT DEN	AV
			NR	INNFØRT DEN	AV

NSB · REGISTRERING AV BYGNINGER

Bak. Had 07037

NAVN BYGNINGENS ART	MAGNOR STASJON GODSHUS	STASJONSNR 0323	BYGN NR 2
BANESTREKNING	Kongsvinger - Riksgrensen	KILOMETER 133,03	
KOMMUNE, MATR. NR.	0420 Eidskog	GÅRDSNR 61	BRUKSNR 312
ADRESSE	2240 Magnor	DISTRIKT Oslo	



TEGNINGEN VISER: KOPI AV TYPETEGNING GODSHUS KONGSVINGERBANEN, ETTER SCHIRMER & v.HANNO

OPPRINNELIG BRUKSFØRMÅL	PRIMÆRT Godshus	SEKUNDÆRT	
NÅVÆRENDE BRUKSFØRMÅL	PRIMÆRT	SEKUNDÆRT	ANTALL LEILIGHETER: 0 ANTALL OVERNATTINGSROM: 0
FØRHOLD TIL ANDRE HUS	Frittst. del av anlegg		
FYSISK MILJØ- SAMMENHENG	Mindre tettsted		

VERNEVERDI	<input checked="" type="checkbox"/> PRIO- RITERT	BYGNINGEN PRIORITYERES SPESIELT SOM BEVA- RINGSØBJEKT (EVT. INTERN NSB-FREDNING)	<input type="checkbox"/> BYGNINGEN ER FREDET I MEDHOLD AV LOV OM KULTURMINNER
	<input type="checkbox"/> HØY	ENDRINGER SKAL IKKE FØRETAS FØR ARKITEKTKONTORET HAR GODKJENT PLANENE. DETTE GJELDER ØGSÅ UTSKIFTING AV DØRER, VINDUER, KLEDNING, TAKTEKKING OSV.	
	<input type="checkbox"/> MIDDELS		
	<input type="checkbox"/> LAV	ENDRINGER KAN FØRETAS UTEN GODKJENNING FRA ARKITEKTKONTORET. DET HENVISES TIL GENE- RELLE RÅD OG RETNINGSLINJER.	
	<input type="checkbox"/> INGEN		

DIMENSJONER	HOVED'IAL M	BEBYGD AREAL M ²	94	ANTALL ETASJER	1	BRUTTO GOLVAREAL M ²
-------------	----------------	--------------------------------	-----------	-------------------	----------	------------------------------------

BYGNINGSDEL	TYPE, KONSTRUKSJON	INSTALLASJON	MERKNAD
FUNDAMENT	Betongplate, stripefundamenter	SKORSTEIN	STK. 1
KJELLER UNDERETASJE	Åpent kryperom	ELEKTRISITET	Innlagt
YTTERVEGG	Uisolert bindingsverk	OPPVARMING	PRIMÆRT: Ingen SEKUNDÆRT:
FASADEKLEDNING	Vertikalt staffpanel	VANN	Ikke innlagt
TAKFORM	Saltak	BAD	
TAKTEKKING	Hoggen skifer type "fasett"	TOALETT	TYPE ANTALL

VINDUER		DEKOR INNSKRIPSJONER	
DØRER	Oppr.	INTERIØR	

BYGGEÅR	ÅR 1870	MERKNAD
TILBYGGING OMBYGGING FLYTTING	ÅR	ENDRING Betongfundamentet av nyere dato

VEDLIKEHOLDS- TILSTAND	TILSTAND: ÅR:	I GOD STAND	BEGYNNENDE FORFALL	FRAMSKREDET FORFALL	RUIN	EVT. FORFALLSÅRSÅK
	1991			x		malig

FARGESKJEMA	OPPRINNELIG	NAVÆRENDE	FRAMTIDIG	BYGGHERRE
UTVENDIG VEGG		oker		ARKITEKT G. A. Bull / SCHIRMER & v.H.
VINDSKIER		hvit		BYGGMESTER
GERIKTER		hvit		BYGNINGSTYPE SOM RBOGEN
VINDUER		hvit		STILPREG
DØRER		grågrønne		
HJØRNEBORD				

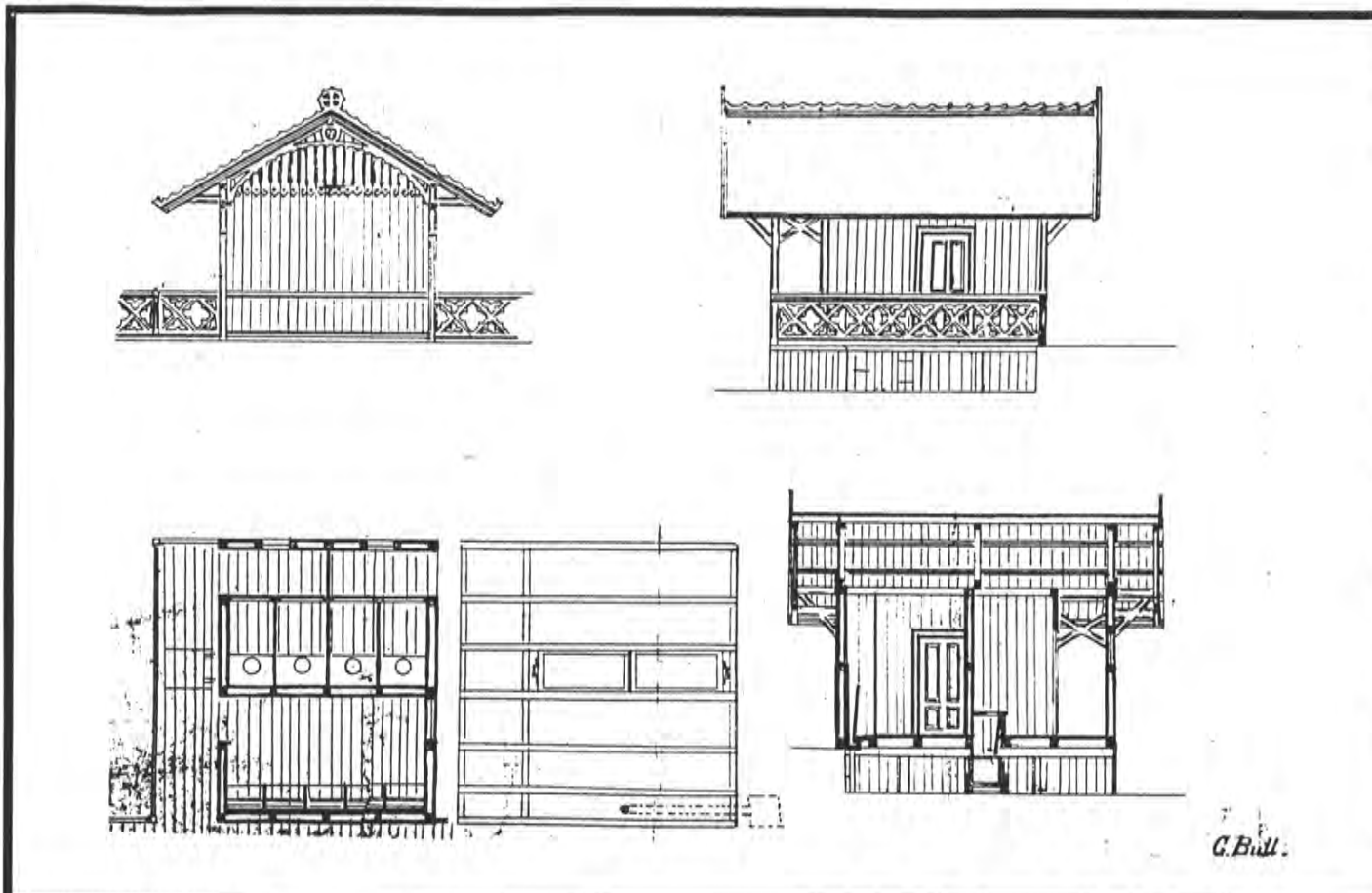
TEGNINGER (ARKIVHENVISNING)	AK 11151
ELDRE FOTOGRAF.	

ANDRE OPPLYSNINGER	UTGITT	DATO Juni 91	REGISTR.	DATO 10.06.91
	RETTELSESB- BLAD	NR	INNFORT DEN	AV
		NR	INNFORT DEN	AV
		NR	INNFORT DEN	AV

NSB · REGISTRERING AV BYGNINGER

Bak Had 070377

NAVN BYGNINGENS ART	MAGNOR STASJON PRIV&T	STASJONSNR. 0323	BYGN NR. 3
BANESTREKNING	Kongsvinger - Riksgrensen	KILOMETER 133, 13	
KOMMUNE, MATR. NR.	0420 Eidskog	GARDSNR. 61	BRUKS NR. 312
ADRESSE	2240 Magnor	DISTRIKT Oslo	



G. Bull.

TEGNINGEN VISER:

1:200

OPPRINNELIG BRUKSFORMÅL	PRIM&RT Privet	SEKUND&RT	
N&VERENDE BRUKSFORMÅL	PRIM&RT Ubenyttet	SEKUND&RT	ANTALL LEILIGHETER: 0 ANTALL OVERNATTINGSROM: 0
FORHOLD TIL ANDRE HUS	Frittst. del av anlegg		
FYSISK MILJ&S- SAMMENHENG	Mindre tettsted		

VERNEVERDI	<input checked="" type="checkbox"/> PRIO- RITERT	BYGNINGEN PRIORITYERES SPESIELT SOM BEVA- RINGSOBJEKT (EVT. INTERN NSB-FREDNING)	<input type="checkbox"/> BYGNINGEN ER FREDET I MEDHOLD AV LOV OM KULTURMINNER
	<input type="checkbox"/> H&Y	ENDRINGER SKAL IKKE FORETAS F&R ARKITEKTKONTORET HAR GODKJENT PLANENE. DETTE GJELDER OGS& UTSKIFTING AV D&RER, VINDUER, KLEDNING, TAKTEKKING OSV.	
	<input type="checkbox"/> MIDDELS		
	<input type="checkbox"/> LAV	ENDRINGER KAN FORETAS UTEN GODKJENNING FRA ARKITEKTKONTORET. DET HENVISES TIL GENE- RELLE R&D OG RETNINGSLINJER.	
	<input type="checkbox"/> INGEN		

DIMENSJONER	HOVED'IAL M 4 x 5	BEBYGD AREAL M ² 20	ANTALL ETASJER 1	BRUTTO GOLVAREAL M ² 20
-------------	-----------------------------	--	----------------------------	--

BYGNINGSDEL	TYPE: KONSTRUKSJON	INSTALLASJON	MERKNAD
FUNDAMENT	Tilsynelatende sviller rett på bakken	SKORSTEIN	STK. 0
KJELLER UNDERETASJE	Nei	ELEKTRISITET	Ikke innlagt
		OPPVARMING	PRIMÆRT: Ingen SEKUNDÆRT:
YTTERVEGG	Uisolert bindingsverk	VANN	Ikke innlagt
FASADEKLEDNING	Stående staffpanel	BAD	
TAKFORM	Saltak	TOALET	TYPE
TAKTEKKING	Hoggen skifer type "fasett"		ANTALL

VINDUER	Oppr.	DEKOR INNSKRIPSJONER	
DØRER	Oppr.	INTERIØR	

BYGGÅR	ÅR 1865?	MERKNAD
TILBYGGING OMBYGGING FLYTTING	ÅR	ENDRING

VEDLIKEHOLDS- TILSTAND	TILSTAND ÅR:	I GOD STAND	BEGYNNENDE FORFALL	FRAMSKREDET FORFALL	RUIN	EVT. FORFALLSÅRSÅK
	1991			x		Vindski. Harverk på panel, vinduer

FARGESKJEMA	OPPRINNELIG	NÅVERENDE	FRAMTIDIG	BYGGHERRE
UTVENDIG VEGG		oker		ARKITEKT
VINDSKIER		hvit		G. A. Bull
GERIKTER		hvit		BYGGMESTER
VINDUER		hvit		BYGNINGSTYPE
DØRER		grågrønne		STILPREG
HJØRNEBORD				
DEKOR		hvit		

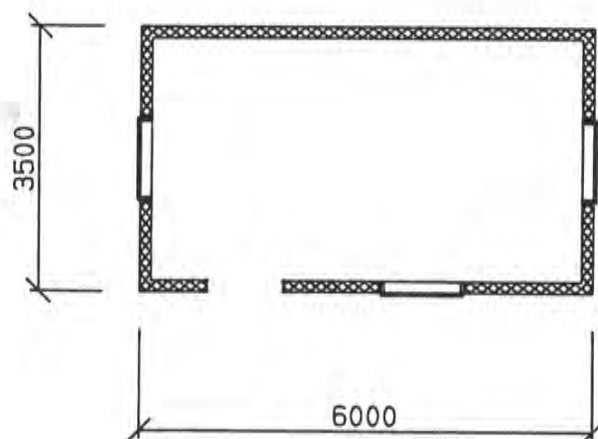
TEGNINGER (ARKIVHENVISNING)	
ELDRE FOTOGRAF.	

ANDRE OPPLYSNINGER	Type som Ibogen-Matrand-Skotterud, men med glassfelt i den ene gavltreanten	UTGITT	DATO Juni 91	REGISTR.	DATO 10.06.91
		RETTELSES- BLAD	NR	INNFØRT DEN	AV
			NR	INNFØRT DEN	AV
		NR	INNFØRT DEN	AV	

NSB · REGISTRERING AV BYGNINGER

Bak/Had 070375

NAVN BYGNINGENS ART	MAGNOR STASJON HVILEBRASSE	STASJONSNR 0323	BYGN NR 4
BANESTREKNING	Kongsvinger - Riksgrensen	KILOMETER 133,02	
KOMMUNE, MATR. NR.	0420 Eidskog	GÅRDSNR 61	BRUKSNR 312
ADRESSE	2240 Magnor	DISTRIKT Oslo	



MAGNOR **1:100**
HVILEBRASSE

TEGNINGEN VISER: **MÅLSKISSE**

OPPRINNELIG BRUKSFORMÅL	PRIMÆRT	SEKUNDÆRT	
NÅVERENDE BRUKSFORMÅL	PRIMÆRT Hvilebrasse, bruker B.M.	SEKUNDÆRT	ANTALL LEILIGHETER: 0 ANTALL OVERNATTINGSROM: 0
FORHOLD TIL ANDRE HUS	Frittst. del av anlegg		
FYSISK MILJØ- SAMMENHENG	Mindre tettsted		

VERNEVERDI	<input type="checkbox"/>	PRIORITERT	BYGNINGEN PRIORITERES SPESIELT SOM BEVARINGSOBJEKT (EVT. INTERN NSB-FREDNING)	<input type="checkbox"/>	BYGNINGEN ER FREDET I MEDHOLD AV LOV OM KULTURMINNER
	<input type="checkbox"/>	HØY	ENDRINGER SKAL IKKE FORETAS FØR ARKITEKTKONTORET HAR GODKJENT PLANENE. DETTE GJELDER OGSÅ UTSKIFTING AV DØRER, VINDUER, KLEDNING, TAKTEKKING OSV.		
	<input checked="" type="checkbox"/>	MIDDELS			
	<input type="checkbox"/>	LAV	ENDRINGER KAN FORETAS UTEN GODKJENNING FRA ARKITEKTKONTORET. DET HENVISES TIL GENERELLE RÅD OG RETNINGSLINJER.		
	<input type="checkbox"/>	INGEN			

DIMENSJONER	HOVED'IAL M	3,5 x 6	BEBYGD AREAL M ²	20	ANTALL ETASJER	1	BRUTTO GOLVAREAL M ²	20
-------------	----------------	----------------	--------------------------------	-----------	-------------------	----------	------------------------------------	-----------

BYGNINGSDEL	TYPE, KONSTRUKSJON	INSTALLASJON	MERKNAD
FUNDAMENT	Ringmur	SKORSTEIN	STK 0
KJELLER UNDERETASJE	Kryperom	ELEKTRISITET	Innlagt
		OPPVARMING	PRIMERT: El. SEKUNDÆRT:
YTTERVEGG	Tønner	VANN	Innlagt
FASADEKLEDNING	Ingen	BAD	
TAKFORM	Saltak	TOALETT	TYPE:
TAKTEKKING	Papp		ANTALL:

VINDUER		DEKOR INNSKRIPSJONER	
DØRER		INTERIØR	

BYGGEÅR	AR	MERKNAD
		siste 30 år
TILBYGGING OMBYGGING FLYTTING	AR	ENDRING

VEDLIKEHOLDS- TILSTAND	TILSTAND: AR:	I GOD STAND	BEGYNNENDE FORFALL	FRAMSKREDET FORFALL	RUIN	EVT. FORFALLSÅRSÅK
	1991		x			Taktekking

FARGESKJEMA	OPPRINNELIG	NÅVERENDE	FRAMTIDIG	BYGGHERRE
UTVENDIG VEGG		mørk brun beis		ARKITEKT
VINDSKIER		hvite		BYGGMESTER
GERIKTER		hvite		BYGNINGSTYPE
VINDUER		hvite		STILPREG
DØRER				
HJØRNEBORD				

TEGNINGER (ARKIVHENVISNING)	
ELDRE FOTOGRAF	

ANDRE OPPLYSNINGER	UTGITT	DATO Juni 91	REGISTR.	DATO 10.06.91
	RETTELSESB- BLAD	NR	INNFØRT DEN	AV
		NR	INNFØRT DEN	AV
		NR	INNFØRT DEN	AV

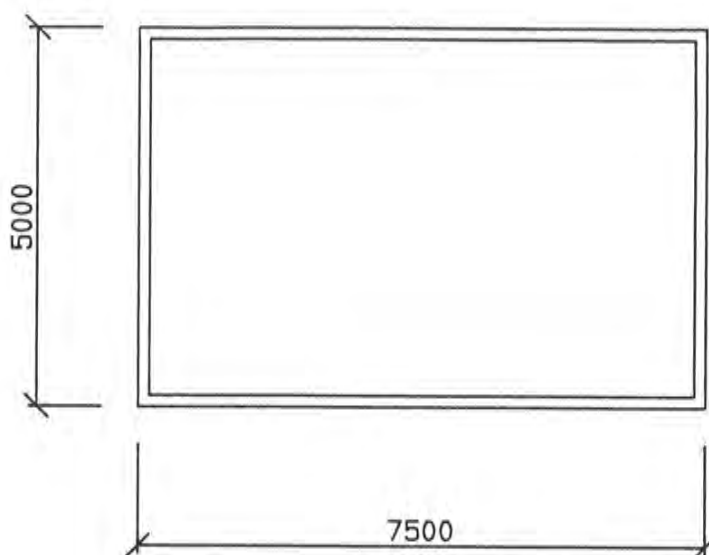
NSB · REGISTRERING AV BYGNINGER

Bak Had 0703.7.

NAVN BYGNINGENS ART	MAGNOR STASJON UTHUS	STASJONSNR. 0323	BYGN NR. 5
BANESTREKNING	Kongsvinger - Riksgrensen	KILOMETER 133,07	
KOMMUNE, MATR. NR.	0420 Eidskog	GÅRDNR. 81	BRUKNR. 912
ADRESSE	2240 Magnor	DISTRIKT Oslo	



FOTO



MAGNOR **1:100**
UTHUS

TEGNINGEN VISER: **MÅLSKISSE**

OPPRINNELIG BRUKSFORMÅL	PRIMÆRT Uthus	SEKUNDÆRT	
NÅVÆRENDE BRUKSFORMÅL	PRIMÆRT Garasje, vedskjul	SEKUNDÆRT	ANTALL LEILIGHETER: 0 ANTALL OVERNATTINGSROM: 0
FORHOLD TIL ANDRE HUS	Frittst. del av anlegg		
FYSISK MILJØ- SAMMENHENG	Mindre tettsted		

VERNEVERDI	<input type="checkbox"/>	PRIORITERT	BYGNINGEN PRIORITERES SPESIELT SOM BEVARINGSOBJEKT (EVT. INTERN NSB-FREDNING)	<input type="checkbox"/>	BYGNINGEN ER FREDET I MEDHOLD AV LOV OM KULTURMINNER
	<input checked="" type="checkbox"/>	HØY	ENDRINGER SKAL IKKE FORETAS FØR ARKITEKTKONTORET HAR GODKJENT PLANENE, DETTE GJELDER OGSÅ UTSKIFTING AV DØRER, VINDUER, KLEDNING, TAKTEKKING OSV.		
	<input type="checkbox"/>	MIDDELS			
	<input type="checkbox"/>	LAV	ENDRINGER KAN FORETAS UTEN GODKJENNING FRA ARKITEKTKONTORET. DET HENVISES TIL GENERELLE RÅD OG RETNINGSLINJER.		
	<input type="checkbox"/>	INGEN			

DIMENSJONER	HOVEDTAL M	7,5 x 5	BEBYGD AREAL M ²	35	ANTALL ETASJER	1	BRUTTO GOLVAREAL M ²	35
-------------	---------------	----------------	--------------------------------	-----------	-------------------	----------	------------------------------------	-----------

BYGNINGSDEL	TYPE, KONSTRUKSJON			INSTALLASJON	MERKNAD
FUNDAMENT	Tilsynelatende rett på bakken			SKORSTEIN	STK 0
KJELLER UNDERETASJE	Nei			ELEKTRISITET	
YTTERVEGG	Tønner			OPPVARMING	PRIMÆRT: SEKUNDÆRT:
FASADEKLEDNING	Vertikalt staffpanel			VANN	
TAKFORM	Saltak			BAD	
TAKTEKING	Asbestcement bølgeplater			TOALETT	TYPE: ANTALL:

VINDUER		DEKOR INNSKRIPSJONER	
DØRER		INTERIØR	

BYGGÅR	ÅR	MERKNAD
		1800 tallet, sannsynl. 1865/1870
TILBYGGING OMBYGGING FLYTTING	ÅR	ENDRING
	??	Garasje innsatt

VEDLIKEHOLDS- TILSTAND	TILSTAND: ÅR:	I GOD STAND	BEGYNNENDE FORFALL	FRAMSKREDET FORFALL	RUIJN	EVT. FORFALLSÅRSÅK
	1991			x		Fundament. Vindskier. Maling

FARGESKJEMA	OPPRINNELIG	NÅVÆRENDE	FRAMTIDIG	BYGGHERRER
UTVENDIG VEGG		oker		ARKITEKT
VINDSKIER				BYGGMESTER
GERIKTER				BYGNINGSTYPE
VINDUER				STILPREG
DØRER				
HJØRNEBORD				

TEGNINGER (ARKIVHENVISNING)	
ELDRE FOTOGRAF.	


ANDRE OPPLYSNINGER	UTGITT	DATE Juni 91	REGISTR.	DATE 10.06.91
	RETTELSES- BLAD	NR	INNFØRT DEN	AV
		NR	INNFØRT DEN	AV
		NR	INNFØRT DEN	AV

NSB · REGISTRERING AV BYGNINGER

UTGITT:
REVIDERT:

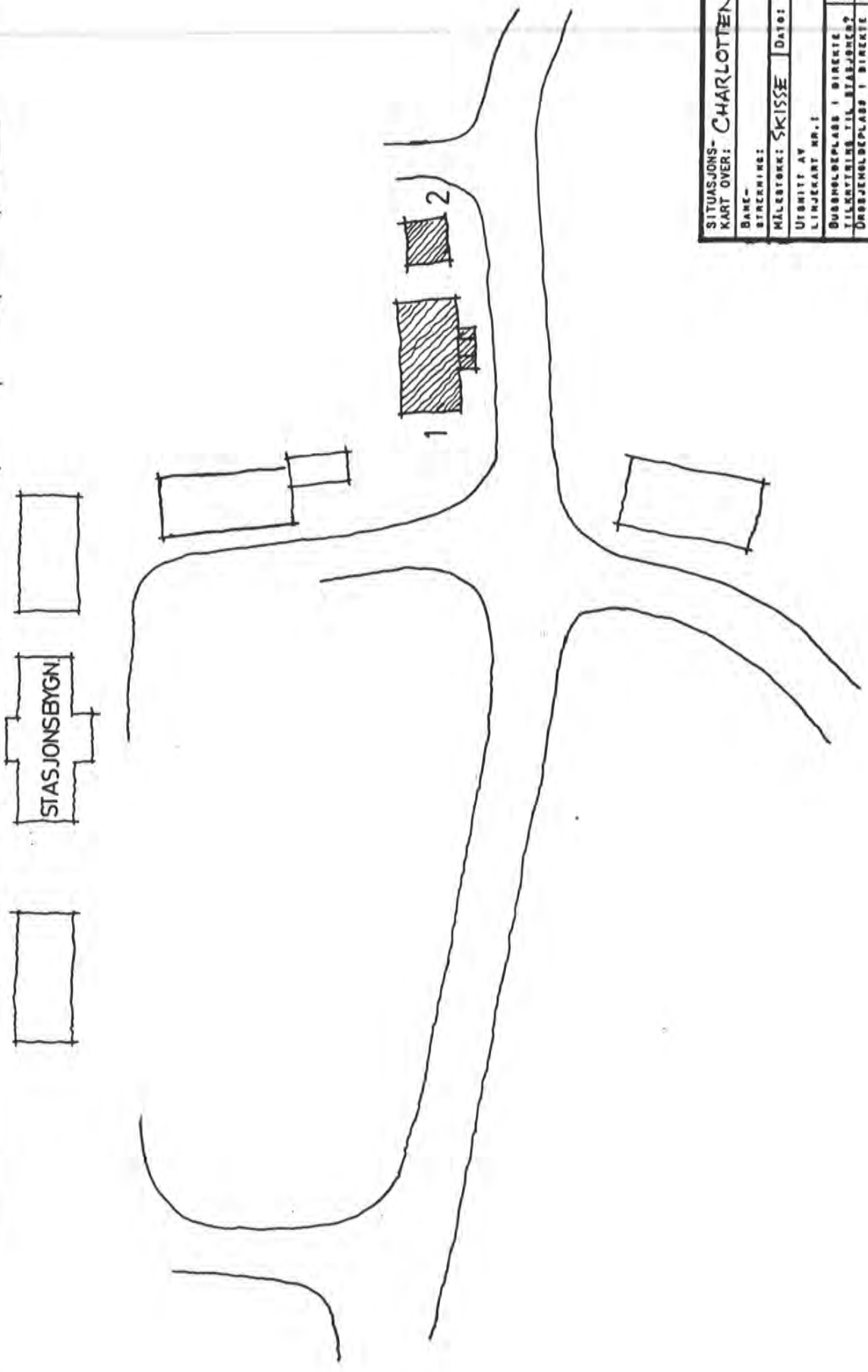
STASJONSNR	STASJON / STREKNING / ANLEGG	BANE / BILROUTE	DISTRIKT
	CHARLOTTENBERG	KONGBVINGER - RIKSGRENSEN	OSLO

BYGN NR	KILOMETER	BYGNINGSTYPE	ADRESSE	MATRIKSEL GNR BNR	BEBYGD AREAL	ETG	BRUTTO GOLVFLATE	HØVED- MATERIALE	BYGGEAR	TEGNINGER ARKIVNR.	MERKNAD	EGET SKJEMA
1	142,80	Veiferdshus		9999/420	123	2	341				obj 613086	X
2	142,80	Uthus		999/420	29						obj 613087	X




TIL STOCKHOLM

TIL KONSVINGER



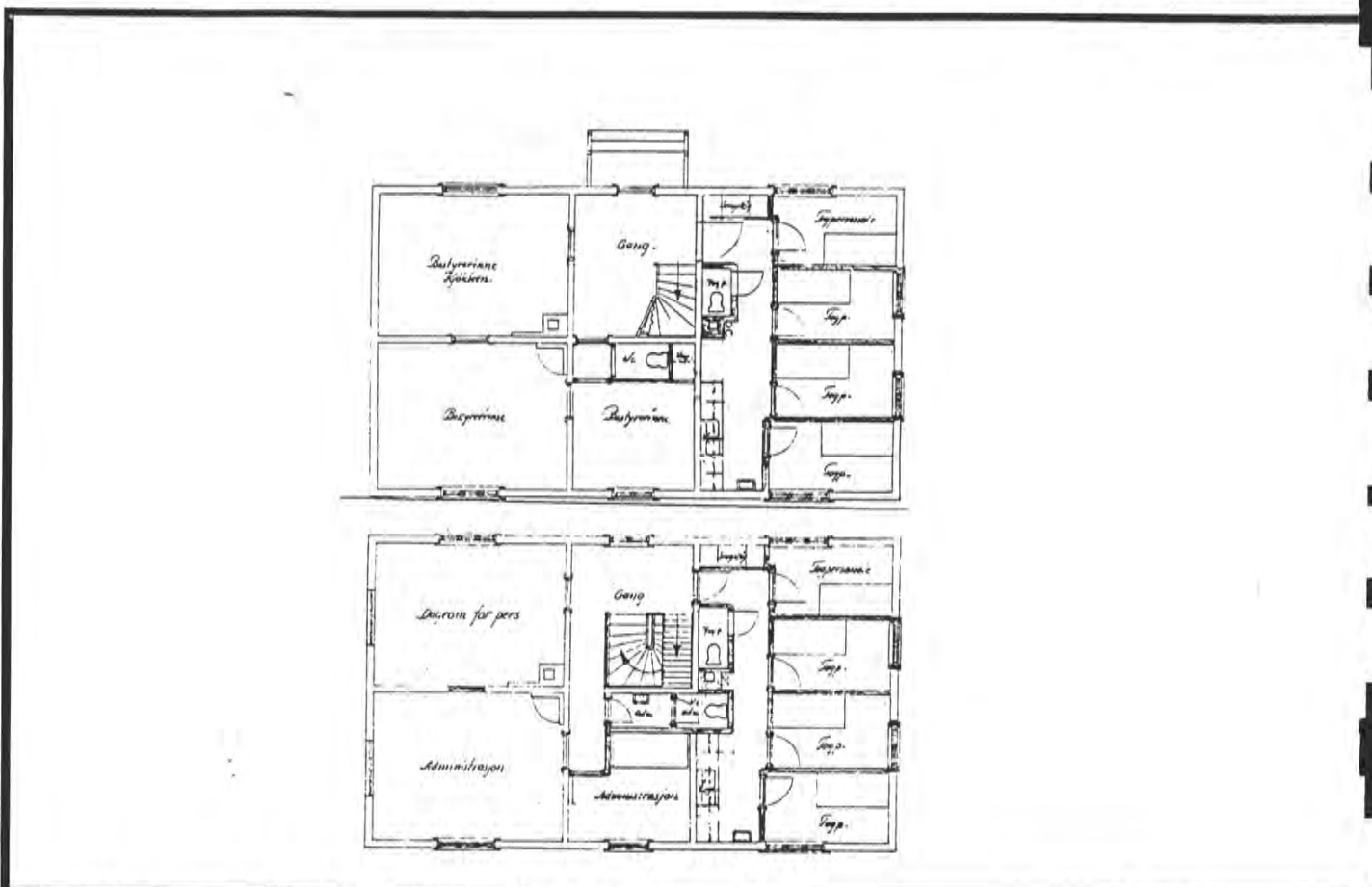
SITUASJONS- CHARLOTTENBERG	
BANE-	
BETEGNELSE:	
MÅLSTOKK: SKISSE	Date: 10.06.91
UTSNITT AV LINJERKART NR. 1	
BUSSTOPLASS I DIREKTE	<input type="checkbox"/>
TILKRYTNING TIL STASJONER?	<input type="checkbox"/>
DRØBENDELPLASS I DIREKTE	<input type="checkbox"/>
TILKRYTNING TIL STASJONER?	<input type="checkbox"/>



NSB · REGISTRERING AV BYGNINGER

Bak Had 07037

NAVN BYGNINGENS ART	CHARLOTTENBERG VELFERDSHUS	STASJONSNR	BYGN NR 1
BANESTREKNING	Kongsvinger - Riksgrensen	KILOMETER 142,80	
KOMMUNE, MATR. NR	Eda	GÅRDSNR 9999	BRUKSNR 420
ADRESSE		DISTRIKT Oslo	



TEGNINGEN VISER: **OMINNREDN. 1953**

1:200

OPPRINNELIG BRUKSFORMÅL	PRIMÆRT	SEKUNDÆRT	
NÅVÆRENDE BRUKSFORMÅL	PRIMÆRT Velferdshus	SEKUNDÆRT	ANTALL LEILIGHETER: ANTALL OVERNATTINGSROM:
FORHOLD TIL ANDRE HUS	Frittliggende enkelthus		
FYSISK MILJØ- SAMMENHENG	Gatemiljø i småby		

VERNEVERDI	<input type="checkbox"/>	PRIO- RITERT	BYGNINGEN PRIORITERES SPESIELT SOM BEVA- RINGSOBJEKT (EVT. INTERN NSB-FREDNING)	<input type="checkbox"/>	BYGNINGEN ER FREDET I MEDHOLD AV LOV OM KULTURMINNER
	<input checked="" type="checkbox"/>	HØY	ENDRINGER SKAL IKKE FORETAS FØR ARKITEKTKONTORET HAR GODKJENT PLANENE. DETTE GJELDER OGSÅ UTSKIFTING AV DØRER, VINDUER, KLEDNING, TAKTEKKING OSV.		
	<input type="checkbox"/>	MIDDELS			
	<input type="checkbox"/>	LAV	ENDRINGER KAN FORETAS UTEN GODKJENNING FRA ARKITEKTKONTORET. DET HENVISES TIL GENE- RELLE RÅD OG RETNINGSLINJER.		
	<input type="checkbox"/>	INGEN			

DIMENSJONER	HOVEDMÅL M	14,5 x 8,5	BEBYGD AREAL M ²	123	ANTALL ETASJER	2+10	UTTO GOLVAREAL M ²	341
-------------	---------------	-------------------	--------------------------------	------------	-------------------	-------------	----------------------------------	------------

BYGNINGSDEL	TYPE: KONSTRUKSJON	INSTALLASJON	MERKNAD
FUNDAMENT	Fuget gråsteinsmur	SKORSTEIN	STK 2
KJELLER UNDERETASJE	Full kjeller	ELEKTRISITET	Innlagt
YTTERVEGG	Tenner ?	OPPVARMING	PRIMERT: Sentral SEKUNDÆRT:
FASADEKLEDNING	Stående staffpanel	VANN	Innlagt
TAKFORM	Saltak	BAD	TYPE: WC
TAKTEKING	Krum tegl	TOALETT	ANTALL: 4

VINDUER		DEKOR INNSKRIPSJONER	
DØRER		INTERIØR	

BYGGÅR	ÅR	MERKNAD
		1880-tallet, kan være fra 1865-1870
TILBYGGING OMBYGGING FLYTTING	ÅR	ENDRING

VEDLIKEHOLDS- TILSTAND	TILSTAND: ÅR:	I GOD STAND	BEGYNNENDE FORFALL	FRAMSKREDET FORFALL	RUIJN	EVT. FORFALLSÅRSÅK
	1991	x				trenger maling

FARGESKJEMA	OPPRINNELIG	NÅVÆRENDE	FRAMTIDIG	BYGGHERRE
UTVENDIG VEGG		grå hvit		ARKITEKT G. A. Bull (TROLIG)
VINDSKIER		grå		
GERIKTER		grå		BYGGMESTER
VINDUER		hvit		BYGNINGSTYPE
DØRER				STILPREG
HJØRNEBORD				

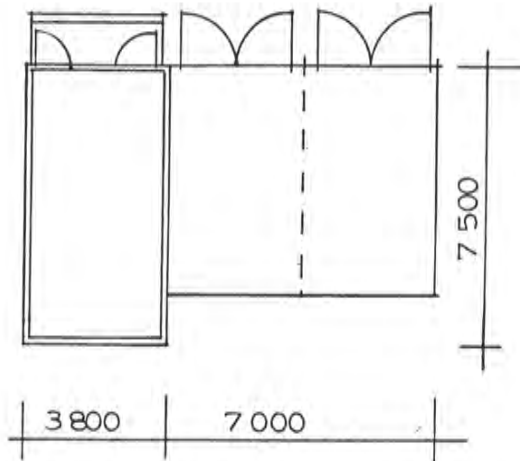
TEGNINGER (ARKIVHENVISNING)	Ak 10572
ELDRE FOTOGRAF	

ANDRE OPPLYSNINGER	Detaljer og materialbruk minner om bygningene Kong-Riksgrensen	UTGITT	DATE Juni 91	REGISTR.	DATE 10.06.91
		RETTELSESB- BLAD	NR	INNFORT DEN	AV
			NR	INNFORT DEN	AV
			NR	INNFORT DEN	AV

NSB · REGISTRERING AV BYGNINGER

Bak Had 0703 75

NAVN BYGNINGENS ART	CHARLOTTENBERG UTHUS	STASJONSNR.	BYGN NR 2
BANESTREKNING	Kongsvinger - Riksgrensen	KILOMETER 142,80	
KOMMUNE, MATR. NR.	Ede	GARDSNR 9999	BRUKSNR 420
ADRESSE		DISTRIKT Oslo	



TEGNINGEN VISER: SKISSE

1:200

OPPRINNELIG BRUKSFØRMÅL	PRIMÆRT	SEKUNDÆRT	
NÅVÆRENDE BRUKSFØRMÅL	PRIMÆRT Uthus, garasje	SEKUNDÆRT	ANTALL LEILIGHETER: ANTALL OVERNATTINGSROM:
FORHOLD TIL ANDRE HUS	Frittliggende tilhørende hovedbygning		
FYSISK MILJØ- SAMMENHENG	Gatemiljø i småby		

VERNEVERDI	<input type="checkbox"/>	PRIORITERT	BYGNINGEN PRIORITERES SPESIELT SOM BEVARINGSOBJEKT (EVT. INTERN NSB-FREDNING)	<input type="checkbox"/>	BYGNINGEN ER FREDET I MEDHOLD AV LOV OM KULTURMINNER
	<input checked="" type="checkbox"/>	HØY	ENDRINGER SKAL IKKE FORETAS FØR ARKITEKTKONTORET HAR GODKJENT PLANENE. DETTE GJELDER OGSÅ UTSKIFTING AV DØRER, VINDUER, KLEDNING, TAKTEKKING OSV.		
	<input type="checkbox"/>	MIDDELS			
	<input type="checkbox"/>	LAV	ENDRINGER KAN FORETAS UTEN GODKJENNING FRA ARKITEKTKONTORET. DET HENVISES TIL GENERELLE RÅD OG RETNINGSLINJER.		
	<input type="checkbox"/>	INGEN			

DIMENSJONER	HOVEDTAL M	7,5 x 3,8	BEBYGD AREAL M ²	29	ANTALL ETASJER	1	BRUTTO GOLVAREAL M ²	29
-------------	---------------	------------------	--------------------------------	-----------	-------------------	----------	------------------------------------	-----------

BYGNINGSDEL	TYPE, KONSTRUKSJON	INSTALLASJON	MERKNAD
FUNDAMENT	Pillarer kryperom	SKORSTEIN	STK 0
KJELLER UNDERETASJE	Ingen kjeller	ELEKTRISITET	Ikke innlagt
YTTERVEGG	Uisolert bindingsverk	OPPVARMING	PRIMÆRT: Ingen SEKUNDÆRT:
FASADEKLEDNING	Stående lektepanel	VANN	Ikke innlagt
TAKFORM	Saltak/knekket pulttak	BAD	
TAKTEKING	Krum tegl	TOALETT	TYPE: ANTALL:

VINDUER		DEKOR INNSKRIPSJONER	
DØRER		INTERIØR	


BYGGGEÅR	ÅR	MERKNAD
TILBYGGING OMBYGGING FLYTTING	ÅR	ENDRING Sideføy garasjer, med pulttak er et senere tilbygg


VEDLIKEHOLDS- TILSTAND	TILSTAND ÅR:	I GOD STAND	BEGYNNENDE FORFALL	FRAMSKREDET FORFALL	RUIN	EVT. FORFALLSÅRSÅK
	1991	x				garasjen skjev pga dårlig fundamentering

FARGESKJEMA	OPPRINNELIG	NÅVERENDE	FRAMTIDIG	BYGGHERRE
UTVENDIG VEGG		lys grå		ARKITEKT
VINDSKIER		grå		BYGGMESTER
GERIKTER		grå		BYGNINGSTYPE
VINDUER		hvit		STILPREG
DØRER				
HJØRNEBORD				

TEGNINGER (ARKIVHENVISNING)	
ELDRE FOTOGRAF	

ANDRE OPPLYSNINGER	Garasjen (2 biler) er ikke medregnet i arealet	UTGITT	DATE Juni 91	REGISTR.	DATE 10.06.91
		RETTELSES- BLAD	NR	INNFØRT DEN	AV
			NR	INNFØRT DEN	AV
		NR	INNFØRT DEN	AV	





MIKROMARC

Jernbaneverket

Biblioteket

JBV



08TU00589