





Bygningsregistrering

NSB Arkitektkontoret



Oslo distrikt

Østfoldbanen østre linje 3



NSBs Bygningsregistrering

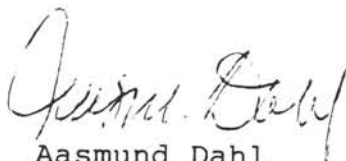
OSLO DISTRIKT

ØSTFOLDBANEN

BIND 3

Østre linje, (Ski) - (Sarpsborg)

NSB Arkitektkontoret



Aasmund Dahl
Overarkitekt

Utgitt januar 1992

Eks. 1-

09tu 08614

7 332(083.86):656.2(481)NSB Nor

INNHOLD

side

BIND 1:

Opplegg og bruk	3
Østfoldbanen	7
- Bygningshistorikk	
- Registreringer	

stasjon km

(Oslo S., se eget bind)	0
Nordstrand	5
Ljan	8
Hauketo	9
Kolbotn	13
Oppegård	18
Ski	24

vestre linje:

(Ski)	24
Holstad	28
Ås	31
Vestby	39
Såner	48
Kambo	54

BIND 2:

Moss	60 (se: bind 1)
Dilling	65
Rygge	69
Råde	77

Onsøy	86
Fredrikstad	94
Lisleby	98
Greåker	103
Sandesund	106
Sarpsborg	110
Skjeberg	119
Ingedal	126
Halden	137
Tistedal	140
Aspedammen	150
Prestebakke	158
Kornsjø	169

BIND 3:

østre linje:

(Ski)	24
Kråkstad	30
Skotbu	34
Tomter	37
Spydberg	44
Askim	53
Slitu	59
Mysen	63
Eidsberg	68
Rakkestad	78
Gautestad	85
Ise	96
(Sarpsborg)	105

NSB - REGISTRERING AV BYGNINGER

UTGITT:
REVIDERT:

STASJONSNR


STASJON/STREKNING/ANLEGG
SKI - KRAKSTAD

BANE/BILROUTE

SKI - SARPSBORG (ØSTRE LINJE)

DISTRIKT
OSLO

BYGN NR	KILOMETER	BYGNINGSTYPE	ADRESSE	MATRIKSEL GNR BNR	BEBYGD AREAL	ETG	BRUTTO GOLVFLATE	HOVED- MATERIALE	BYGGEGAR	TEGNINGER ARKIVNR	MERKNAD	EGET SKEIV
1	25.82	Leskur	Drømtorp	30/3	9	1	9	Tre			Obj.611200	



NSB - REGISTRERING AV BYGNINGER

UTGITT:
REVIDERT:

STASJONSNR
0528


STASJON/STREKNING/ANLEGG
KRÅKSTAD

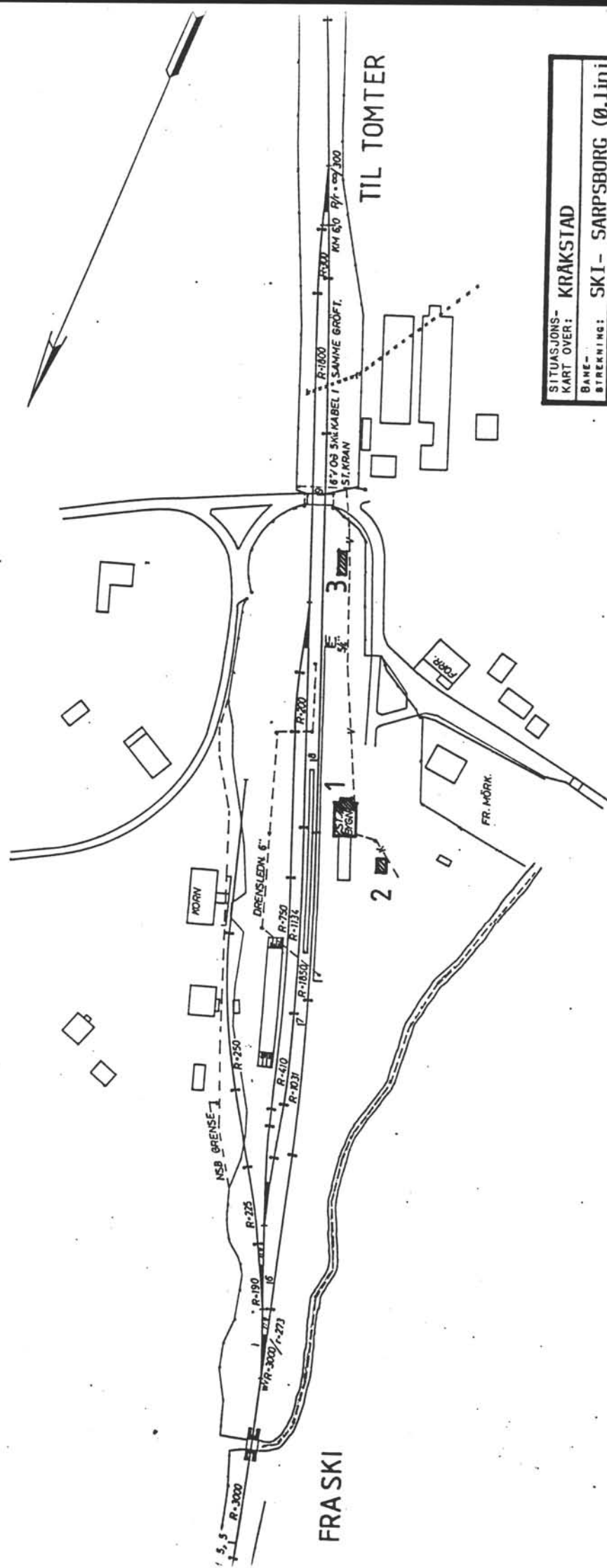
BANE/BILROUTE

SKI - SARPSBORG (ØSTRE LINJE)


DISTRIKT
OSLO

BYGN NR	KILOMETER	BYGNINGSTYPE	ADRESSE	MATRIKkel GNR BNR	BEBYGD AREAL	ETG	BRUTTO GOLVFLATE	HOVED-MATERIALE	BYGGEAR	TEGNINGER ARKIVNR	MERKNAD	EGET SKIEM
1	30.07	Stasjonsbygning	1840, Kråkstad	60/6	160	2		Tre	1881	Ak 1932 Ft 99-101	Obj.611201 Tilbygd godsh	X
2	30.05	Privetbygning	"	"	17	1	17	Tre	1881	A 356 Ft 112	Obj.611201	X
3	30.16	Redsskapsbu b.avd.	"	"	27	1	27	Tre			Obj.611201	





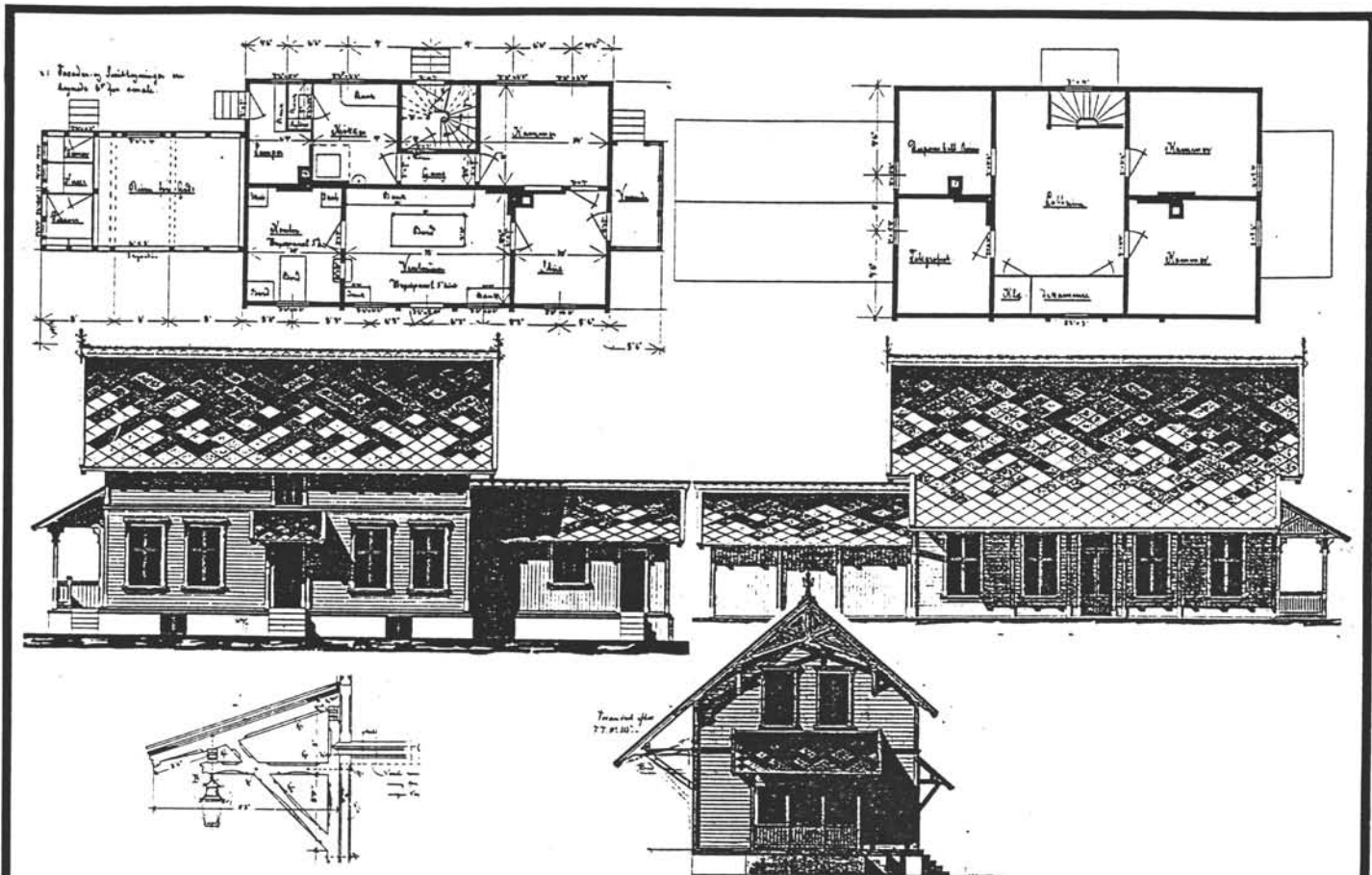
SITUASJONS- KRAKSTAD	
BANE- KART OVER:	SKI- SARPSBORG (Ø. linj)
STREKNING:	MÅLSTOKK: 1:2000
UTBNITT AV LINJEKART NR.:	0dB 1000
DATO: 04.03.91	
BUSHOLDEPLASS I DIREKTE	J A
TILKNYTNING TIL STASJONEN?	J A
DROJEMHOLDEPLASS I DIREKTE	J A
TILKNYTNING TIL STASJONEN?	J A



NSB · REGISTRERING AV BYGNINGER

Bak Had 07037

NAVN BYGNINGENS ART	KRÅKSTAD STASJON STASJONSBYGNING	STASJONSNR 0528	BYGN NR 1
BANESTREKNING	Ski-Sarpsborg (Østre linje)	KILOMETER 30,07	
KOMMUNE, MATR. NR.	0213 Ski	GÅRDSNR 80	BRUKSR 8
ADRESSE	1840 Kråkstad	DISTRIKT Oslo	



TEGNINGEN VISER: 1879 Normal 3die kl. Original tegning. Mål 1:250.

OPPRINNELIG BRUKSFORMÅL	PRIMÆRT Stasjonsbygning Eksp, leilighet, godshus, vedbu	SEKUNDÆRT	
NÅVÆRENDE BRUKSFORMÅL	PRIMÆRT Stasjonsbygning, Eksp, leilighet, godshus, vedbu, hvilerom, B. avd.	SEKUNDÆRT	ANTALL LEILIGHETER: 1 ANTALL OVERNATTINGSROM:
FORHOLD TIL ANDRE HUS	Frittst. del av anlegg		
FYSISK MILJØ- SAMMENHENG	Mindre tettsted		

VERNEVERDI	<input type="checkbox"/> PRIO- RITERT	BYGNINGEN PRIORITERES SPESIELT SOM BEVA- RINGSOBJEKT (EVT. INTERN NSB-FREDNING)	<input type="checkbox"/> BYGNINGEN ER FREDET I MEDHOLD AV LOV OM KULTURMINNER
	<input checked="" type="checkbox"/> HØY	ENDRINGER SKAL IKKE FORETAS FØR ARKITEKTKONTORET HAR GODKJENT PLANENE. DETTE GJELDER OGSÅ UTSKIFTING AV DØRER, VINDUER, KLEDNING, TAKTEKKING OSV.	
	<input type="checkbox"/> MIDDELS		
	<input type="checkbox"/> LAV	ENDRINGER KAN FORETAS UTEN GODKJENNING FRA ARKITEKTKONTORET. DET HENVISES TIL GENE- RELLE RÅD OG RETNINGSLINJER.	
	<input type="checkbox"/> INGEN		

DIMENSJONER	HOVED*ÅL M	27 x 7,9	BEBYGD AREAL M ²	160	ANTALL ETASJER	2	BRUTTO GOLVAREAL M ²
-------------	---------------	----------	--------------------------------	-----	-------------------	---	------------------------------------

BYGNINGSDEL	TYPE.KONSTRUKSJON	INSTALLASJON	MERKNAD
FUNDAMENT	1. Gråsteinsmur 2. Betongpillarer Pillarer v. vedbu og 1/2 godshus	SKORSTEIN	STK 2
		ELEKTRISITET	Innlagt
KJELLER UNDERETASJE	1. Ganghøyde 2. Kryperom/trebjelkelag 3. Åpen	OPPVARMING	PRIMÆRT: Elektrisk SEKUNDÆRT: Ved
			VANN
YTTERVEGG	1. Laft 2. Bindingsverk (utbygg)	BAD	
FASADEKLEDNING	1. Liggende avrundet weatherboard 2. Stående staffpanel	TOALETT	TYPE: WC ANTALL: 2
TAKFORM	Saltak		
TAKTEKKING	Grå sementst. Skifer"fasett" (inb. veranda)		

VINDUER	Oppr. godshus og trapperomsvindu Oppr. vinduer mot spor 1. etg. med omramming	DEKOR INNSKRIPSJONER	
DØRER	Nye	INTERIØR	Lite opprinnelig Venteromsbenker opprinnelig

BYGGÅR	AR 1882	MERKNAD Åpningen
TILBYGGING OMBYGGING FLYTTING	AR	ENDRING Takleifing mot spor. Innbygd veranda

VEDLIKEHOLDS- TILSTAND	TILSTAND:	I GOD STAND	BEGYNNENDE FORFALL	FRAMSKREDET FORFALL	RUIN	EVT. FORFALLSÅRSÅK
	AR:	1979	x			

FARGESKJEMA	OPPRINNELIG	NAVÆRENDE	FRAMTIDIG	BYGGHERRE NSB
UTVENDIG VEGG		4C6 gylden		ARKITEKT Balthazar Lange
VINDSKIER		5F3 hvite		
GERIKTER		5F3 gråbrun		BYGGMESTER Erik Olsen
VINDUER		hvite		
DØRER		28D5 grågrønn		BYGNINGSTYPE 1879 Normal 3die kl. mellomst.
HJØRNEBORD		4C6		
				STILPREG


TEGNINGER (ARKIVHENVISNING)	Oppr. FT 99 - 101 Ak 1932
ELDRE FOTOGRAF.	

ANDRE OPPLYSNINGER	UTGITT	DATO apr. 91	REGISTR.	DATO 1979
	RETTELSES- BLAD	NR	INNFORT DEN	AV
		NR	INNFORT DEN	AV
		NR	INNFORT DEN	AV

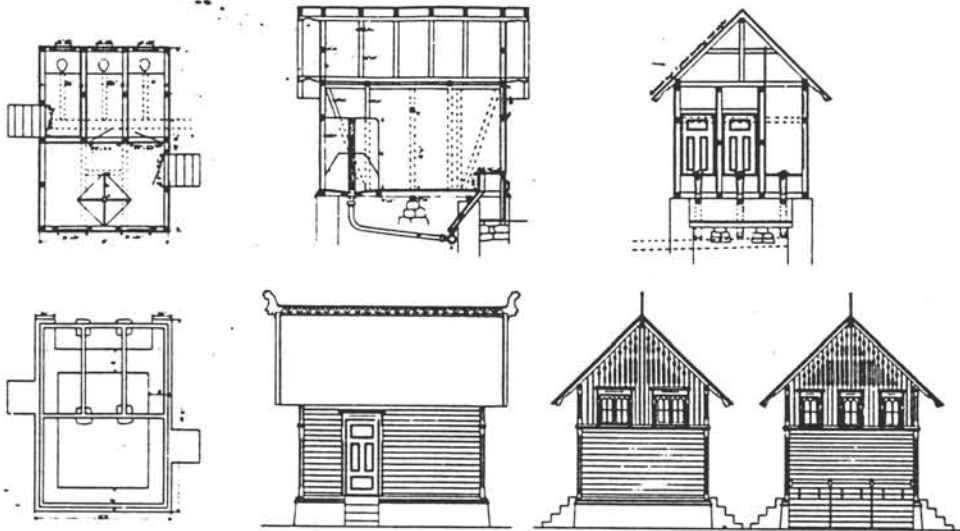
NSB · REGISTRERING AV BYGNINGER

Bak Had 0703 7:

NAVN BYGNINGENS ART	KRAKSTAD STASJON PRIVETBYGNING	STASJONSNR. 0528	BYGN NR. 2
BANESTREKNING	Ski-Sarpsborg (østre linje)	KILOMETER 30,05	
KOMMUNE.MATR.NR.	0213 Ski	GÅRDSNR. 60	BRUKSNR. 6
ADRESSE	1840 Kråkstad	DISTRIKT Oslo	



Skiss og Basis for Mullematjonen.



TEGNINGEN VISER:

OPPRINNELIG BRUKSFORMÅL	PRIMÆRT Privetbygning	SEKUNDÆRT	
NÅVÆRENDE BRUKSFORMÅL	PRIMÆRT Privetbygning (ikke i bruk)	SEKUNDÆRT	ANTALL LEILIGHETER: 0 ANTALL OVERNATTINGSROM: 0
FORHOLD TIL ANDRE HUS	Frittst. del av anlegg		
FYSISK MILJØ- SAMMENHENG	Mindre tettsted		

VERNEVERDI	<input type="checkbox"/> PRIO- RITERT	BYGNINGEN PRIORITERES SPESIELT SOM BEVA- RINGSOBJEKT (EVT. INTERN NSB-FREDNING)	<input type="checkbox"/> BYGNINGEN ER FREDET I MEDHOLD AV LOV OM KULTURMINNER
	<input checked="" type="checkbox"/> HØY	ENDRINGER SKAL IKKE FORETAS FØR ARKITEKTKONTORET HAR GODKJENT PLANENE. DETTE GJELDER OGSÅ UTSKIFTING AV DØRER, VINDUER, KLEDNING, TAKTEKKING OSV.	
	<input type="checkbox"/> MIDDELS		
	<input type="checkbox"/> LAV	ENDRINGER KAN FORETAS UTEN GODKJENNING FRA ARKITEKTKONTORET. DET HENVISES TIL GENE- RELLE RÅD OG RETNINGSLINJER.	
	<input type="checkbox"/> INGEN		

DIMENSJONER	HOVED'AL M	BEBYGD AREAL M ²	17	ANTALL ETASJER	1	BRUTTO GOLVAREAL M ²	17
-------------	---------------	--------------------------------	----	-------------------	---	------------------------------------	----

BYGNINGSDEL	TYPE. KONSTRUKSJON	INSTALLASJON	MERKNAD
FUNDAMENT	Gråsteinspillarer	SKORSTEIN	STK 0 Innlagt
KJELLER UNDERETASJE	Apen, trebjelkelag	ELEKTRISITET	
YTTERVEGG	Bindingsverk	OPPVARMING	PRIMÆRT: SEKUNDÆRT:
FASADEKLEDNING	Liggende, avrundet weatherboard	VANN	Ikke innlagt
TAKFORM	Saltak	BAD	
TAKTEKKING	Skifer, små "sekskant"	TOALETT	TYPE Utedo ANTAG:

VINDUER	2 nye, ellers karakteristiske	DEKOR INNSKRIPSJONER	Løvsagmønster i røst Hjørnebord m. klassisistiske detaljer
DØRER	Oppr. 5 fyllingsdører	INTERIØR	Oppr. (m skilter)

BYGGÅR	AR 1882	MERKNAD Åpningen
TILBYGGING OMBYGGING FLYTTING	AR	ENDRING

VEDLIKEHOLDS- TILSTAND	TILSTAND: AR:	I GOD STAND	BEGYNNENDE FORFALL	FRAMSKREDET FORFALL	RUIN	EVT. FORFALLSÅRSÅK
	1979	x				

FARGESKJEMA	OPPRINNELIG	NAVÆRENDE	FRAMTIDIG	BYGGHERRE NSB
UTVENDIG VEGG		4C6 gylden		ARKITEKT Balthazar Lange
VINDSKIER		5F3 hvite		BYGGMESTER Erik Olsen
GERIKTER		5F3 gråbrun		BYGNINGSTYPE FT 112 med annen inndeling
VINDUER		hvite		STILPREG
DØRER		28D5 grågrønn		
HJØRNEBORD		4C6		

TEGNINGER (ARKIVHENVISNING)	FT 112 tilnærmet A 356 (Ak)
ELDRE FOTOGRAF	

ANDRE OPPLYSNINGER	UTGITT	DATO apr. 91	REGISTR.	DATO 03.04.79
	RETTELSES- BLAD	NR	INNFØRT DEN	AV
		NR	INNFØRT DEN	AV
	NR	INNFØRT DEN	AV	

NSB - REGISTRERING AV BYGNINGER

UTGITT:
REVIDERT:

STASJONSNR	STASJON/STREKNING/ANLEGG	BANE/BILROUTE	DISTRIKT
	KRÅKSTAD - SKOTBU	SKI - SARPSBORG (ØSTRE LINJE)	OSLO


BYGN NR	KILOMETER	BYGNINGSTYPE	ADRESSE	MATRIKkel GNR BNR	BEBYGD AREAL	ETG	BRUTTO GOLVFLATE	HØVED-MATERIALE	BYGGEGAR	TEGNINGER ARKIVNR	MERKNAD	EGET SKJEMA
1	31.97	Leskur	Langli	57/3	9	1	9	Tre			Obj.611202	
2	33.59	Hvilebu	1436 Skotbu	55/3	20	1	20	Tre			Obj.611203	
3	33.6	Trallebu	"	"	7	1	7	Tre			Obj.611203	

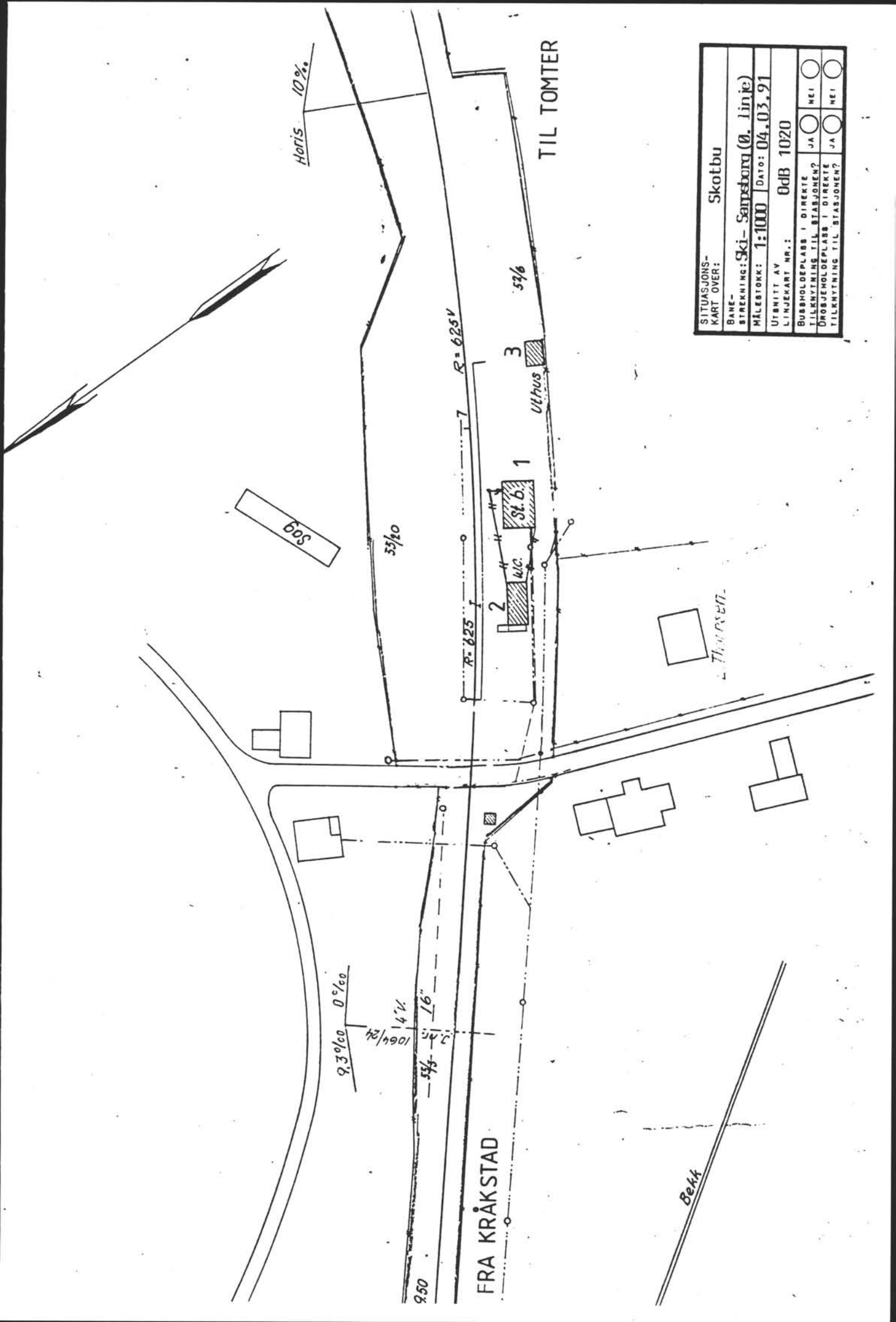


NSB - REGISTRERING AV BYGNINGER


UTGITT:
REVIDERT:

STASJONSNR 0529		STASJON/STREKKING/ANLEGG SKOTBU		BANE/BILRUTE SKI - SARPSBORG (ØSTRE LINJE)		DISTRIKT OSLO						
BYGN NR	KILOMETER	BYGNINGSTYPE	ADRESSE	MATRIKSEL GNR BNR	BEBYGD AREAL	ETG	BRUTTO GOLVFLATE	HOVED- MATERIALE	BYGGEGAR	TEGNINGER ARKIVNR	MERKNAD	EGET SKJEV
1	33.97	Stasjonsbygning	1436 Skotbu	55/3	75	2		Tre	Ca.1927	Odb. 52/26	0bj.611204	X
2	33.95	Godshus, privet	"	"	43	1	43	Tre			0bj.611205	X
3	34.00	Uthus	"	"	25	1	25	Tre	1908?		0bj.611204	X





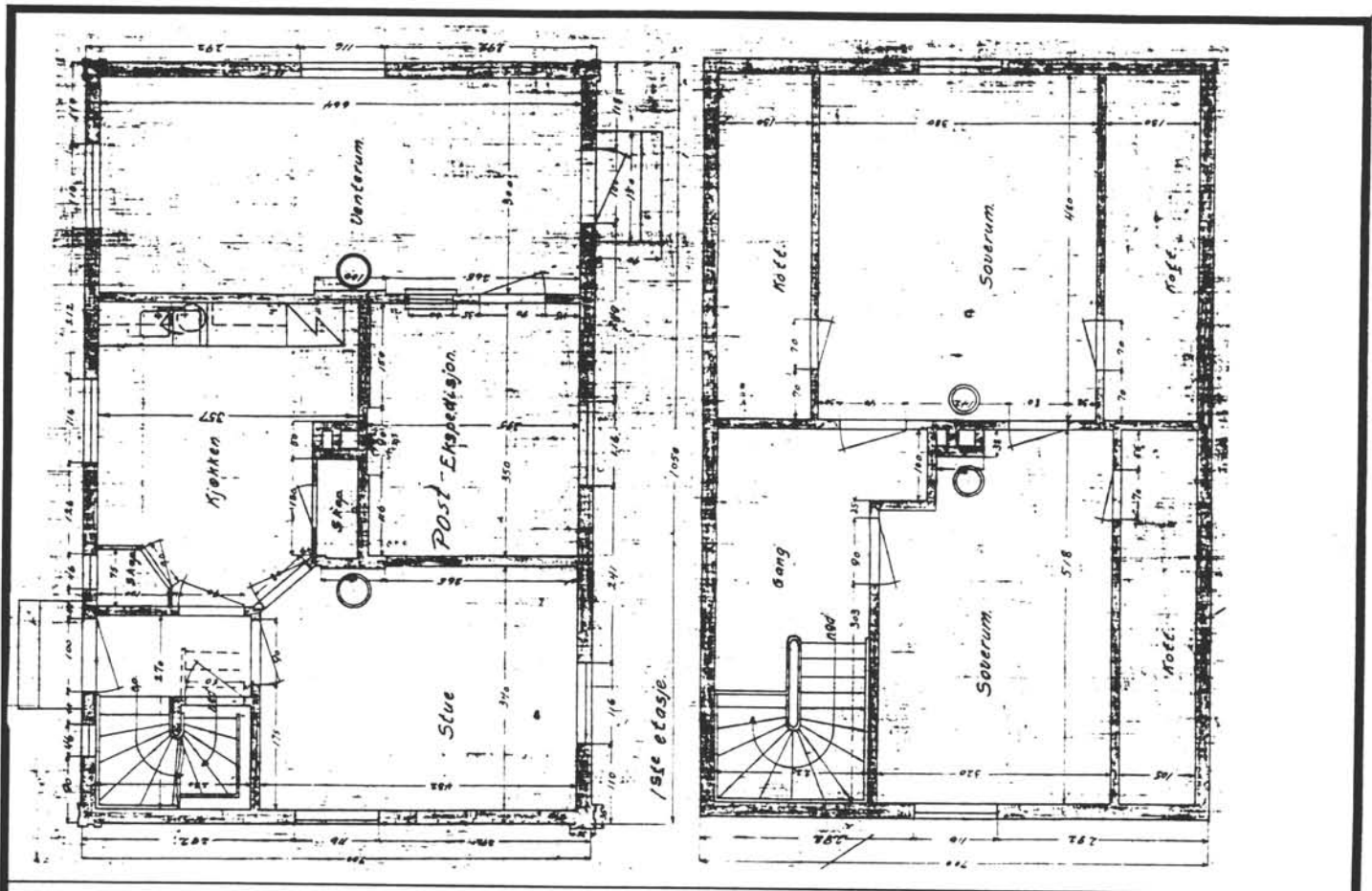
SITUASJONS- KART OVER:	Skotbu
BANE- STREKNING:	Ski-Samsborg (Ø. linje)
MÅLESTOKK:	1:1000
UTBNITT AV LINJEKART NR.:	0dB 1020
BUSHOLDEPLASS I DIREKTE TILKNYTNING TIL STASJONEN?	JA <input type="radio"/> NEI <input type="radio"/>
DROBUEHOLDEPLASS I DIREKTE TILKNYTNING TIL STASJONEN?	JA <input type="radio"/> NEI <input type="radio"/>



NSB · REGISTRERING AV BYGNINGER

Bak Had 07037:

NAVN BYGNINGENS ART	SKOTBU STASJON STASJONSBYGNING	STASJONSNR 0529	BYGN NR 1
BANESTREKNING	Ski-Sarpsborg (østre linje)	KILOMETER 33,97	
KOMMUNE.MATR.NR.	0213 Ski	GARDSNR 52	BRUKSNR 6
ADRESSE	1436 Skotbu	DISTRIKT Oslo	



TEGNINGEN VISER: Målsatt skisse

OPPRINNELIG BRUKSFØRMÅL	PRIMÆRT Stasjonsbygning, leilighet	SEKUNDÆRT	
NAVÆRENDE BRUKSFØRMÅL	PRIMÆRT Postkontor, venterom, velhus m/barnepark (1991)	SEKUNDÆRT	ANTALL LEILIGHETER: 0 ANTALL OVERNATTINGSROM: 0
FORHOLD TIL ANDRE HUS	Frittst. del av anlegg		
FYSISK MILJØ- SAMMENHENG	Mindre tettsted		

VERNEVERDI	<input type="checkbox"/> PRIO- RITERT	BYGNINGEN PRIORITERES SPESIELT SOM BEVA- RINGSOBJEKT (EVT. INTERN NSB-FREDNING)	<input type="checkbox"/> BYGNINGEN ER FREDET I MEDHOLD AV LOV OM KULTURMINNER
	<input type="checkbox"/> HØY	ENDRINGER SKAL IKKE FORETAS FØR ARKITEKTKONTORET HAR GODKJENT PLANENE. DETTE GJELDER OGSÅ UTSKIFTING AV DØRER, VINDUER, KLEDNING, TAKTEKKING OSV.	
	<input checked="" type="checkbox"/> MIDDELS		
	<input type="checkbox"/> LAV <input type="checkbox"/> INGEN	ENDRINGER KAN FORETAS UTEN GODKJENNING FRA ARKITEKTKONTORET. DET HENVISES TIL GENE- RELLE RÅD OG RETNINGSLINJER.	

DIMENSJONER	HOVED*ÅL M	10,5 x 7 + 1,7	BEBYGD AREAL M ²	75	ANTALL ETASJER	2	BRUTTO GOLVAREAL M ²
-------------	---------------	----------------	--------------------------------	----	-------------------	---	------------------------------------

BYGNINGSDEL	TYPE.KONSTRUKSJON	INSTALLASJON	MERKNAD
FUNDAMENT	1. Betongmur 2. Betongpillarer, (tilbygg)	SKORSTEIN	STK 1
KJELLER UNDERETASJE	Ganghøyde trebjelkelag Åpen (tilbygg)	ELEKTRISITET	Innlagt
YTTERVEGG		OPPVARMING	PRIMERT Elektrisk SEKUNDÆRT: Ved
FASADEKLEDNING	Weatherboard	VANN	Innlagt
TAKFORM	Saltak	BAD	
TAKTEKKING	Ekeltkrum teglstein	TOALETT	TYPE ANTALL 0

VINDUER	Oppr. enkle liggende formater	DEKOR INNSKRIPSJONER	
DØRER		INTERIØR	Oppr. spartansk

BYGGÅR	ÅR: 1927	MERKNAD: Ca. år iflg. lokal kilde (tegning 1926)
TILBYGGING OMBYGGING FLYTTING	ÅR:	ENDRING: Tilbygg vindfang

VEDLIKEHOLDS- TILSTAND	TILSTAND:	I GOD STAND	BEGYNNENDE FORFALL	FRAMSKREDET FORFALL	RUIN	EVT. FORFALLSÅRSÅK
		ÅR: 1979	x			

FARGESKJEMA	OPPRINNELIG	NAVERENDE	FRAMTIDIG	BYGGHERRE NSB
UTVENDIG VEGG		8D6		ARKITEKT
VINDSKIER		4B5		
GERIKTER		4B5		BYGGMESTER
VINDUER		4B5		
DØRER		28E4		BYGNINGSTYPE
HJØRNEBORD		8D6		
				STILPREG

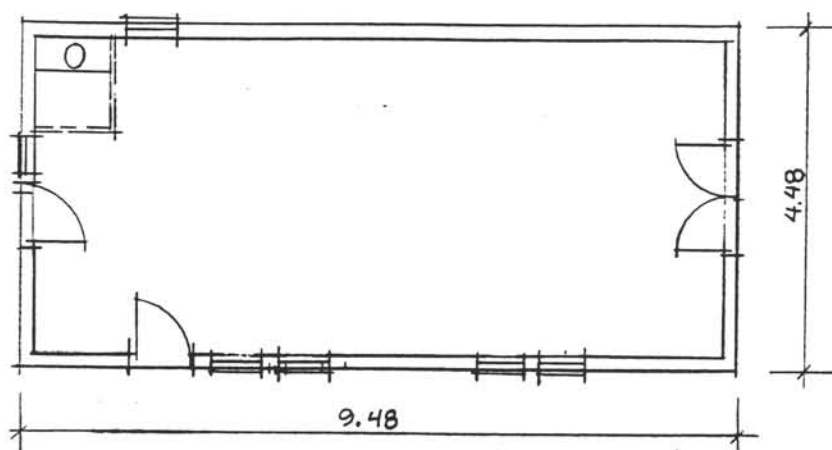
TEGNINGER (ARKIVHENVISNING)	OdB 52/26 m. tilbygg
ELDRE FOTOGRAF.	

ANDRE OPPLYSNINGER	Bygget med øk. bistand fra lokalbefolkningen	UTGITT	DATO apr. 91	REGISTR.	DATO 06.02.79
		RETTELSES- BLAD	NR	INNFORT DEN	AV
			NR	INNFORT DEN	AV
		NR	INNFORT DEN	AV	

NSB · REGISTRERING AV BYGNINGER

Bak Had 070375

NAVN BYGNINGENS ART	SKOTBU STASJON GODSHUS/PRIVET	STASJONSNR 0529	BYGN. NR. 2
BANESTREKNING	Ski-Sarpsborg (østre linje)	KILOMETER 33,95	
KOMMUNE.MATR.NR.	0213 Ski	GÅRDSNR 52	BRUKSNR 6
ADRESSE	1436 Skotbu	DISTRIKT Oslo	



TEGNINGEN VISER: Målsatt skisse

OPPRINNELIG BRUKSFØRMÅL	PRIMÆRT Privet, bu, godshus	SEKUNDÆRT	
NÅVÆRENDE BRUKSFØRMÅL	PRIMÆRT Privet, utleid lager (1991)	SEKUNDÆRT	ANTALL LEILIGHETER: 0 ANTALL OVERNATTINGSROM: 0
FORHOLD TIL ANDRE HUS	Frittst. del av anlegg		
FYSISK MILJØ- SAMMENHENG	Mindre tettsted		

VERNEVERDI	<input type="checkbox"/>	PRIO- RITERT	BYGNINGEN PRIORITERES SPESIELT SOM BEVA- RINGSOBJEKT (EVT. INTERN NSB-FREDNING)	<input type="checkbox"/>	BYGNINGEN ER FREDET I MEDHOLD AV LOV OM KULTURMINNER
	<input type="checkbox"/>	HØY	ENDRINGER SKAL IKKE FORETAS FØR ARKITEKTORET HAR GODKJENT PLANENE. DETTE GJELDER OGSÅ UTSKIFTING AV DØRER, VINDUER, KLEDNING, TAKTEKKING OSV.		
	<input checked="" type="checkbox"/>	MIDDELS			
	<input type="checkbox"/>	LAV	ENDRINGER KAN FORETAS UTEN GODKJENNING FRA ARKITEKTORET. DET HENVISES TIL GENE- RELLE RÅD OG RETNINGSLINJER.		
	<input type="checkbox"/>	INGEN			

DIMENSJONER	HOVEDTAL M 9,5 x 4,5	BEBYGD AREAL M ² 43	ANTALL ETASJER 1	BRUTTO GOLVAREAL M ² 43
-------------	-------------------------	-----------------------------------	---------------------	---------------------------------------

BYGNINGSDEL	TYPE KONSTRUKSJON	INSTALLASJON	MERKNAD
FUNDAMENT	Betongmur	SKORSTEIN	STK 0 Innlagt
KJELLER UNDERETASJE	Betongplate på grunn	ELEKTRISITET	
YTTERVEGG	Bindingsverk	OPPVARMING	PRIMERT Ingen? SEKUNDÆRT:
FASADEKLEDNING	1. Vekselpanel 2. Tømmermannspanel (listpanel)	VANN	Innlagt
TAKFORM	Saltak	BAD	
TAKTEKKING	Skifer "lapp"	TOALETT	TYPE Utedo ANTA 2

VINDUER	Oppr.	DEKOR INNSKRIPSJONER	
DØRER	Oppr. ?	INTERIØR	

BYGGEÅR	ÅR 1927	MERKNAD Ca. år iflg. lokal kilde
TILBYGGING OMBYGGING FLYTTING	ÅR	ENDRING

VEDLIKEHOLDS- TILSTAND	TILSTAND ÅR:	I GOD STAND	BEGYNNENDE FORFALL	FRAMSKREDET FORFALL	RUIN	EVT. FORFALLSÅRSÅK
	1979	x				

FARGESKJEMA	OPPRINNELIG	NAVÆRENDE	FRAMTIDIG	BYGGERE NSB
UTVENDIG VEGG		8D6		ARKITEKT
VINDSKIER		4B5		BYGGMESTER
GERIKTER		4B5		BYGNINGSTYPE
VINDUER		4B5		STILPREG
DØRER		28E4		
HJØRNEBORD		8D6		

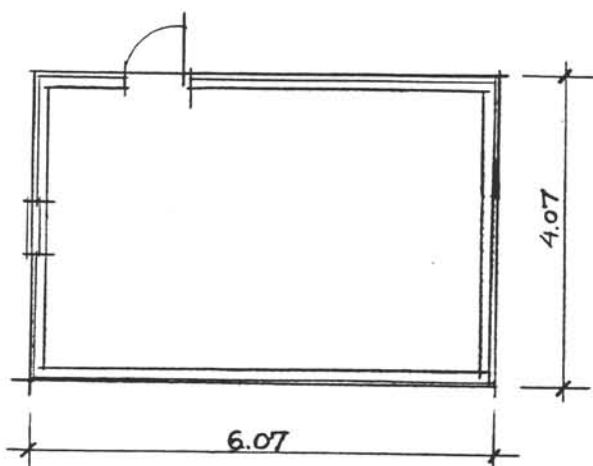
TEGNINGER (ARKIVHENVISNING)	
ELDRE FOTOGRAF.	

ANDRE OPPLYSNINGER	UTGITT	DATO apr. 91	REGISTR.	DATO 06.02.79
	RETTELSES- BLAD	NR	INNFØRT DEN	AV
		NR	INNFØRT DEN	AV
	NR	INNFØRT DEN	AV	

NSB - REGISTRERING AV BYGNINGER

Bak Had 0703.79

NAVN BYGNINGENS ART	SKOTBU STASJON UTHUS	STASJONSNR 0529	BYGN NR. 3
BANESTREKNING	Ski-Sarpsborg (østre linje)	KILOMETER 34,00	
KOMMUNE.MATR.NR.	0213 Ski	GÅRDSNR. 52	BRUKSNR. 6
ADRESSE	1436 Skotbu	DISTRIKT Oslo	



TEGNINGEN VISER: Målsatt skisse

OPPRINNELIG BRUKSFORMÅL	PRIMÆRT Oppr. ekspedisjonshus? Vedbu	SEKUNDÆRT	
NÅVÆRENDE BRUKSFORMÅL	PRIMÆRT Vedbu	SEKUNDÆRT	ANTALL LEILIGHETER: 0 ANTALL OVERNATTINGSROM: 0
FORHOLD TIL ANDRE HUS	Frittst. del av anlegg		
FYSISK MILJØ- SAMMENHENG	Mindre tettsted		

VERNEVERDI	<input type="checkbox"/>	PRIORITERT	BYGNINGEN PRIORITERES SPESIELT SOM BEVARINGSOBJEKT (EVT. INTERN NSB-FREDNING)	<input type="checkbox"/>	BYGNINGEN ER FREDET I MEDHOLD AV LOV OM KULTURMINNER
	<input type="checkbox"/>	HØY	ENDRINGER SKAL IKKE FORETAS FØR ARKITEKTKONTORET HAR GODKJENT PLANENE. DETTE GJELDER OGSÅ UTSKIFTING AV DØRER, VINDUER, KLEDNING, TAKTEKKING OSV.		
	<input checked="" type="checkbox"/>	MIDDELS			
	<input type="checkbox"/>	LAV	ENDRINGER KAN FORETAS UTEN GODKJENNING FRA ARKITEKTKONTORET. DET HENVISES TIL GENERELLE RÅD OG RETNINGSLINJER.		
<input type="checkbox"/>	INGEN				

DIMENSJONER	HOVEDTAL M 6,1 x 4,1	BEBYGD AREAL M ² 25	ANTALL ETASJER 1	BRUTTO GOLVAREAL M ² 25
-------------	-------------------------	-----------------------------------	---------------------	---------------------------------------

BYGNINGSDEL	TYPE. KONSTRUKSJON	INSTALLASJON	MERKNAD
FUNDAMENT	Gråsteinsrøys	SKORSTEIN	STK. 0
KJELLER UNDERETASJE	Tregolv på grunn	ELEKTRISITET	Innlagt
YTTERVEGG	Bindingsverk	OPPVARMING	PRIMÆRT: SEKUNDÆRT:
FASADEKLEDNING	Stående glattkant	VANN	Ikke innlagt
TAKFORM	Saltak	BAD	TYPE:
TAKTEKKING	Bølgeblikk	TOALETT	ANTAL: 0

VINDUER	Oppr.	DEKOR INNSKRIPSJONER	
DØRER	Oppr.	INTERIØR	

BYGGÅR	ÅR 1908	MERKNAD (Stasjonen åpnet)
TILBYGGING OMBYGGING FLYTTING	ÅR	ENDRING

VEDLIKEHOLDS- TILSTAND	TILSTAND: ÅR:	I GOD STAND	BEGYNNENDE FORFALL	FRAMSKREDET FORFALL	RUIN	EVT. FORFALLSÅRSÅK
	1979	x				

FARGESKJEMA	OPPRINNELIG	NAVÆRENDE	FRAMTIDIG	BYGGHERRE NSB
UTVENDIG VEGG		8D6		ARKITEKT
VINDSKIER		4B5		BYGGMESTER
GERIKTER		4B5		BYGNINGSTYPE
VINDUER		4B5		STILPREG
DØRER		8D6		
HJØRNEBORD				

TEGNINGER (ARKIVHENVISNING)	
ELDRE FOTOGRAF.	

ANDRE OPPLYSNINGER	UTGITT	DATO apr. 91	REGISTR.	DATO 06.02.79
	RETTELSESB- BLAD	NR	INNFØRT DEN	AV
		NR	INNFØRT DEN	AV
		NR	INNFØRT DEN	AV




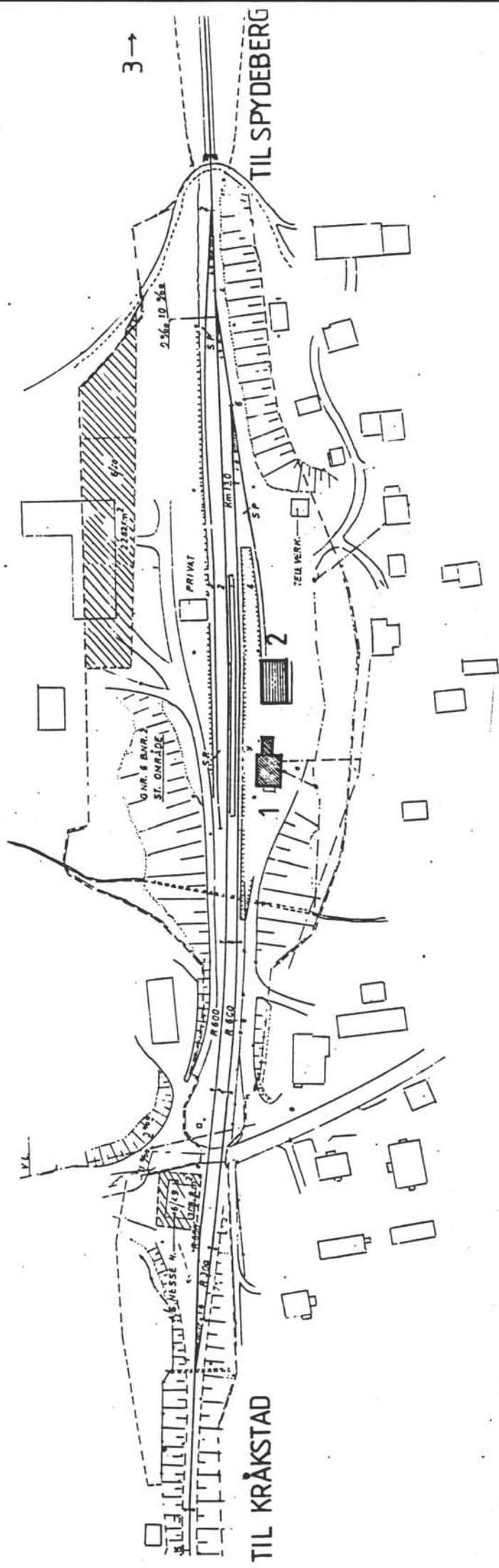
NSB - REGISTRERING AV BYGNINGER

UTGITT:
REVIDERT:


STASJONSNR	STASJON/STREKNING/ANLEGG	BANE/BILRUTE	DISTRIKT
0530	TOMTER STASJON	SKI - SARPSBORG (ØSTRE LINJE)	OSLO

BYGN NR	KILOMETER	BYGNINGSTYPE	ADRESSE	MATRIKSEL GNR BNR	BEBYGD AREAL	ETG	BRUTTO GOLVFLATE	HOVED-MATERIALE	BYGGEGAR	TEGNINGER ARKIVNR	MERKNAD	EGET SKJEV
1	37.18	Stasjonsbygning	1825 Tomter	6/2	136	1 1/2	239	Tre	1881	Bd 804 (Ak) Ft 99-101	Obj.611206	X
2	37.21	Godshus	"	"	150	2	191	Tre			Obj.611207	X
3	37.66	Hvilebu	"	"	61	1	61	Tre			Obj.611208	





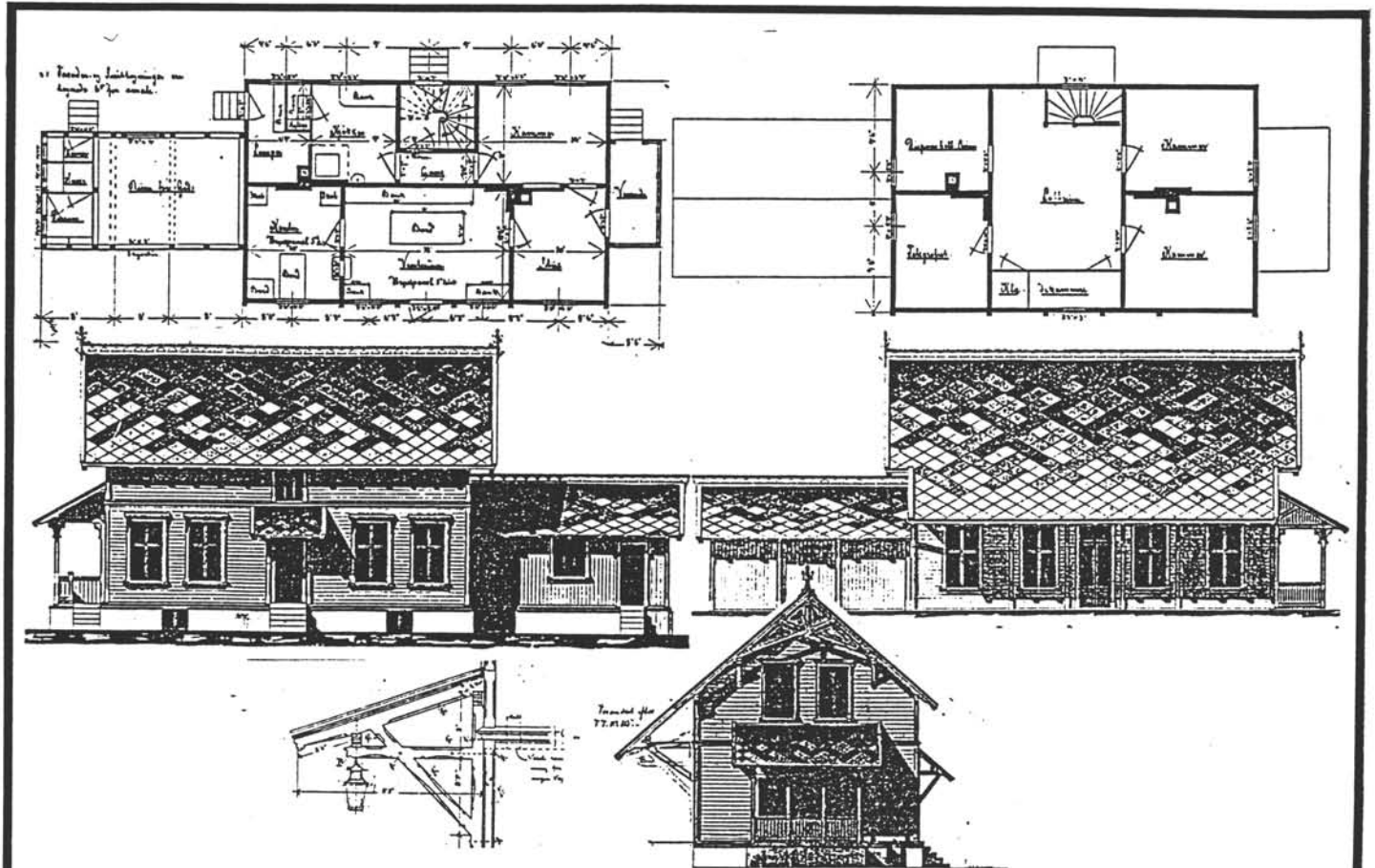

SITUASJONS- KART OVER: TOMTER	
BANE- STREKNING: SARPSBERG (ØSTRE LINJE)	
MÅLESTOKK: 1:2000	DATE: 04.03.91
UTDRITT AV LINJEKART NR.: OdB 1030	
BUSSHOLDEPLASS I DIREKTE TILKNYTNING TIL STASJONEN?	JA <input type="checkbox"/> NEI <input type="checkbox"/>
DRØJENHOLDEPLASS I DIREKTE TILKNYTNING TIL STASJONEN?	JA <input type="checkbox"/> NEI <input type="checkbox"/>



NSB · REGISTRERING AV BYGNINGER

Bak Had 07037

NAVN BYGNINGENS ART	TOMTER STASJON STASJONSBYGNING	STASJONSNR. 0530	BYGN NR. 1
BANESTREKNING	Ski-Sarpsborg (østre linje)	KILOMETER 37,18	
KOMMUNE.MATR.NR.	0138 Hobel	GÅRDSNR. 6	BRUKSNR. 2
ADRESSE	Stasjonsveien 1 1825 Tomter	DISTRIKT Oslo	



TEGNINGEN VISER: Original typetegning. Mål 1:250.

OPPRINNELIG BRUKSFØRMÅL	PRIMÆRT Stasjonsbygning Eksp. lokaler, bolig	SEKUNDÆRT	
NAVÆRENDE BRUKSFØRMÅL	PRIMÆRT Stasjonsbygning Eksp. lokaler, bolig	SEKUNDÆRT	ANTALL LEILIGHETER: 1 ANTALL OVERNATTINGSROM: 1
FORHOLD TIL ANDRE HUS	Frittst. del av anlegg		
FYSISK MILJØ- SAMMENHENG	Mindre tettsted		

VERNEVERDI	<input type="checkbox"/> PRIO- RITERT	BYGNINGEN PRIORITERES SPESIELT SOM BEVA- RINGSOBJEKT (EVT. INTERN NSB-FREDNING)	<input type="checkbox"/> BYGNINGEN ER FREDET I MEDHOLD AV LOV OM KULTURMINNER
	<input type="checkbox"/> HØY	ENDRINGER SKAL IKKE FORETAS FØR ARKITEKTKONTORET HAR GODKJENT PLANENE. DETTE GJELDER OGSÅ UTSKIFTING AV DØRER, VINDUER, KLEDNING, TAKTEKKING OSV.	
	<input checked="" type="checkbox"/> MIDDELS		
	<input type="checkbox"/> LAV	ENDRINGER KAN FORETAS UTEN GODKJENNING FRA ARKITEKTKONTORET. DET HENVISES TIL GENE- RELLE RÅD OG RETNINGSLINJER.	
	<input type="checkbox"/> INGEN		

DIMENSJONER	HOVED*ÅL M 19.6 x 7.9	BEBYGD AREAL M ² 136	ANTALL ETASJER 1½	BRUTTO GOLVAREAL M ² 239
-------------	--------------------------	------------------------------------	----------------------	--

BYGNINGSDEL	TYPE, KONSTRUKSJON	INSTALLASJON	MERKNAD
FUNDAMENT	Gråsteinsmur	SKORSTEIN	STK 2
KJELLER UNDERETASJE	1. Ganghøyde 2. Kryperom (påbygg) trebjelkelag	ELEKTRISITET	Innlagt
YTTERVEGG	1. Laft 2. Stenderverksvegg i påbygg	OPPVARMING	PRIMÆRT: Elektrisk SEKUNDÆRT: Ved
FASADEKLEDNING	1. Weatherboard m. avrundet kant 2. Stående staffpanel i påbygg	VANN	Innlagt
TAKFORM	Saltak	BAD	Ja
TAKTEKING	Grå sementstein	TOALETT	TYPE WC ANTALL 4

VINDUER	Oppr. vinduer i påbygg Ellers utskiftet	DEKOR INNSKRIPSJONER	
DØRER	Nye	INTERIØR	Omgjort

BYGGEÅR	ÅR 1882	MERKNAD Åpningen
TILBYGGING OMBYGGING FLYTTING	ÅR 1914	ENDRING Arker, ominnredning av bl.a. godshus til telegrafistrom

VEDLIKEHOLDS- TILSTAND	TILSTAND: AR:	I GOD STAND	BEGYNNENDE FORFALL	FRAMSKREDET FORFALL	RUIN	EVT. FORFALLSÅRSÅK
	1979	x				

FARGESKJEMA	OPPRINNELIG	NAVÆRENDE	FRAMTIDIG	BYGGHERRER NSB
UTVENDIG VEGG		4C - D4		ARKITEKT Balthazar Lange
VINDSKIER		5E2 Hvit		BYGGMESTER Erik Olsen
GERIKTER		5E2		BYGNINGSTYPE 1879 normal 3. kl. mellomstasjon
VINDUER		Hvite		STILPREG
DØRER		25B - C3 Brun lakk		
HJØRNEBORD		4C - D4		

TEGNINGER (ARKIVHENVISNING)	Oppr. FT 99 - 101 Bd 804 (Ak)
ELDRE FOTOGRAF.	

ANDRE OPPLYSNINGER	UTGITT	DATO apr. 91	REGISTR.	DATO 14.03.79
	RETTELSES- BLAD	NR	INNFØRT DEN	AV
		NR	INNFØRT DEN	AV
	NR	INNFØRT DEN	AV	

NSB - REGISTRERING AV BYGNINGER

Bak Had 070375

NAVN BYGNINGENS ART	TOMTER STASJON GODSHUS	STASJONSNR 0530	BYGN NR. 2
BANESTREKNING	Ski-Sarpsborg (østre linje)	KILOMETER 37,21	
KOMMUNE.MATR.NR.	0138 Hobøl	GÅRDSNR. 6	BRUKSNR. 2
ADRESSE	Stasjonsveien 1 1825 Tomter	DISTRIKT Oslo	



TEGNING

TEGNINGEN VISER:

OPPRINNELIG BRUKSFORMÅL	PRIMÆRT Godshus	SEKUNDÆRT	
NÅVÆRENDE BRUKSFORMÅL	PRIMÆRT Godshus Velferdsrom for b. avd.	SEKUNDÆRT	ANTALL LEILIGHETER: 0 ANTALL OVERNATTINGSROM: 0
FORHOLD TIL ANDRE HUS	Frittst. del av anlegg		
FYSISK MILJØ- SAMMENHENG	Mindre tettsted		

VERNEVERDI	<input type="checkbox"/> PRIO- RITERT	BYGNINGEN PRIORITERES SPESIELT SOM BEVA- RINGSOBJEKT (EVT. INTERN NSB-FREDNING)	<input type="checkbox"/> BYGNINGEN ER FREDET I MEDHOLD AV LOV OM KULTURMINNER
	<input type="checkbox"/> HØY	ENDRINGER SKAL IKKE FORETAS FØR ARKITEKTKONTORET HAR GODKJENT PLANENE. DETTE GJELDER OGSÅ UTSKIFTING AV DØRER, VINDUER, KLEDNING, TAKTEKKING OSV.	
	<input checked="" type="checkbox"/> MIDDELS		
	<input type="checkbox"/> LAV	ENDRINGER KAN FORETAS UTEN GODKJENNING FRA ARKITEKTKONTORET. DET HENVISES TIL GENE- RELLE RÅD OG RETNINGSLINJER.	
	<input type="checkbox"/> INGEN		

DIMENSJONER	HOVED*ÅL M	BEBYGD AREAL M ²	150	ANTALL ETASJER	2	BRUTTO GOLVAREAL M ²	191
-------------	---------------	--------------------------------	-----	-------------------	---	------------------------------------	-----

BYGNINGSDEL	TYPE.KONSTRUKSJON	INSTALLASJON	MERKNAD
FUNDAMENT	1. Fuget grasteinsmur 2. Gråsteinspillarer	SKORSTEIN	STK 0
KJELLER UNDERETASJE	Kryperom, trebjelkelag	ELEKTRISITET	Innlagt
YTTERVEGG	Bindingsverk Isolerte velferdsrom	OPPVARMING	PRIMÆRT: Elektrisk SEKUNDÆRT:
FASADEKLEDNING	Liggende panel	VANN	Innlagt
TAKFORM	Saltak	BAD	Dusj
TAKTEKING	Sementstein	TOALETT	TYPE: WC ANTALL:

VINDUER	Oppr.	DEKOR INNSKRIPSJONER	
DØRER	Stort sett opprinnelige, Innkjøringsportene står ennå	INTERIØR	Oppr. m. unntak av velferdsrommene som er innbygd i rommet.

BYGGÅR	ÅR	MERKNAD
		Seinere enn åpningen
TILBYGGING OMBYGGING FLYTTING	ÅR 1978	ENDRING Velferdsrom for b. avd. innredet Tidligere spor inn i gods huset fjernet. Portene står igjen. Uvanlig høyde i godsrommet (oppr)

VEDLIKEHOLDS- TILSTAND	TILSTAND ÅR:	I GOD STAND	BEGYNNENDE FORFALL	FRAMSKREDET FORFALL	RUIN	EVT. FORFALLSÅRSÅK
	1979	x				

FARGESKJEMA	OPPRINNELIG	NAVERENDE	FRAMTIDIG	BYGGHERRER NSB
UTVENDIG VEGG		4C - D4		ARKITEKT
VINDSKIER		5E2 Hvit		BYGGMESTER Erik Olsen
GERIKTER		5E2/4C - D4		BYGNINGSTYPE
VINDUER		Hvite		STILPREG
DØRER		25B-C3/4C-D4/brun lakk		
HJØRNEBORD		4C-D4		

TEGNINGER (ARKIVHENVISNING)	
ELDRE FOTOGRAF.	

ANDRE OPPLYSNINGER	UTGITT	DATO apr. 91	REGISTR.	DATO 14.03.79
	RETTELSESB- BLAD	NR	INNFØRT DEN	AV
		NR	INNFØRT DEN	AV
		NR	INNFØRT DEN	AV

NSB - REGISTRERING AV BYGNINGER

UTGITT:
REVIDERT:

STASJONSNR

STASJON/STREKNING/ANLEGG

BANE/BILRUTE


DISTRIKT

TOMTER - SPYDEBERG

SKI - SARPSBORG (ØSTRE LINJE)

OSLO

BYGN NR	KILOMETER	BYGNINGSTYPE	ADRESSE	MATRIKEL GNR BNR	BEBYGD AREAL	ETG	BRUTTO GOLVFLATE	HOVED- MATERIALE	BYGGEGAR	TEGNINGER ARKIVNR	MERKNAD	EGET SKJEM
3	38.34	Leskur	Bliksland, 1823 Knapstad	6/2	9	1	9	Tre			Obj 611209	
4	41.77	Leskur	Knapstad, 1823 Knapstad	23/2	4	1	4	Tre		Ak	Standard	
5	41.7	Godshus	"	"							Obj 611210 Obj 611210	



NSB - REGISTRERING AV BYGNINGER

UTGITT:
REVIDERT:

STASJONSNR
0532

STASJON/STREKNING/ANLEGG
SPYDEBERG


BANE/BILRUTE

SKI - SARPSBORG (ØSTRE LINJE)

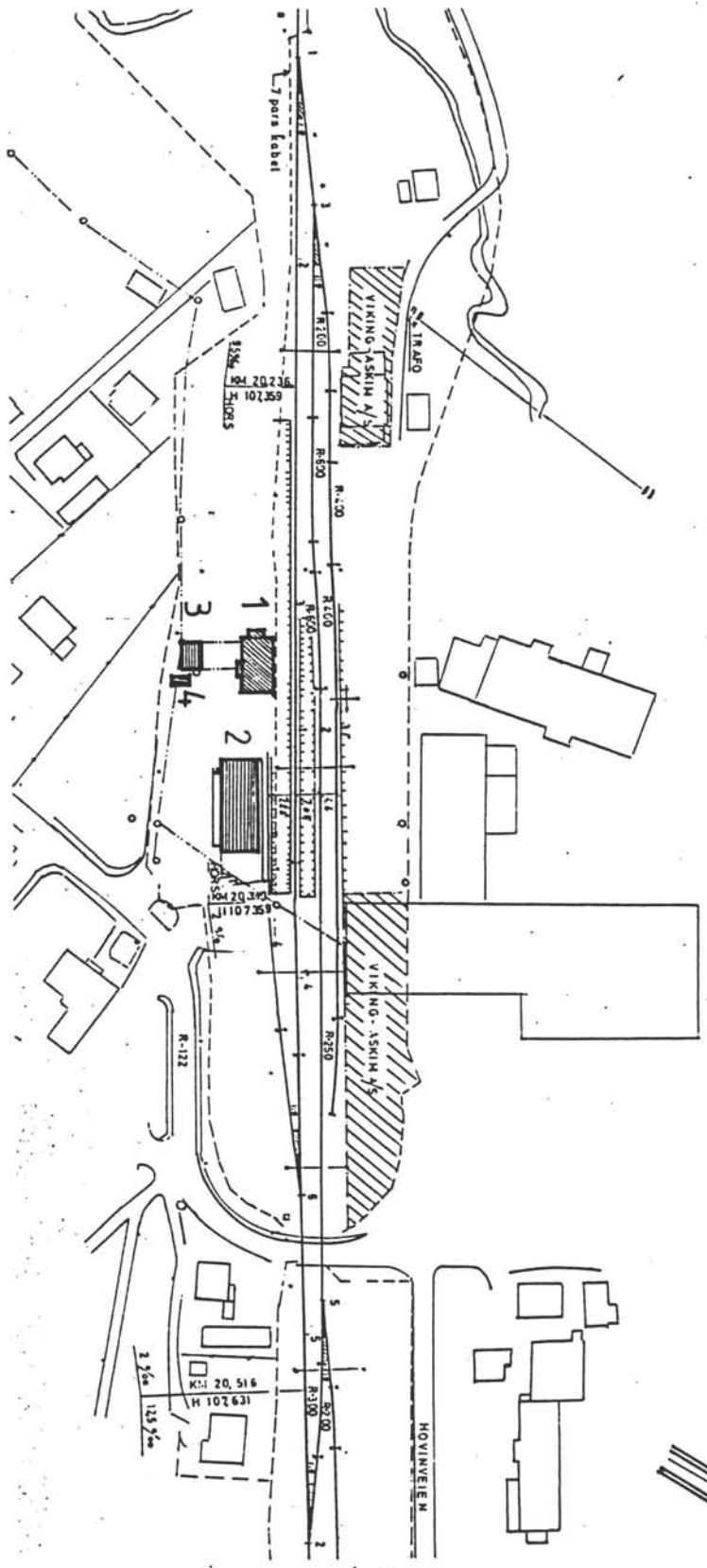
DISTRIKT

OSLO

BYGN NR	KILOMETER	BYGNINGSTYPE	ADRESSE	MATRIKSEL GNR BNR	BEBYGD AREAL	ETG	BRUTTO GOLVFLATE	HOVED- MATERIALE	BYGGEGAR	TEGNINGER ARKIVNR	MERKNAD	EGET SKEIV
1	44.60	Stasjonsbygning	1820 Spydeberg	11/3	126	2½		Tre	1881	Ak 10623	Obj 611212	X
2	44.64	Godshus	"	"	260	2		Tre	1881	Ak 10635	Obj 611214	X
3	44.60	Vedbu	"	"	33	1	33	Tre			Obj 611213	X
4	44.61	Garasje	"	"	13	1	13	Tre/stål			Obj 611212	



TIL TOMTER



TIL ÅSKIM

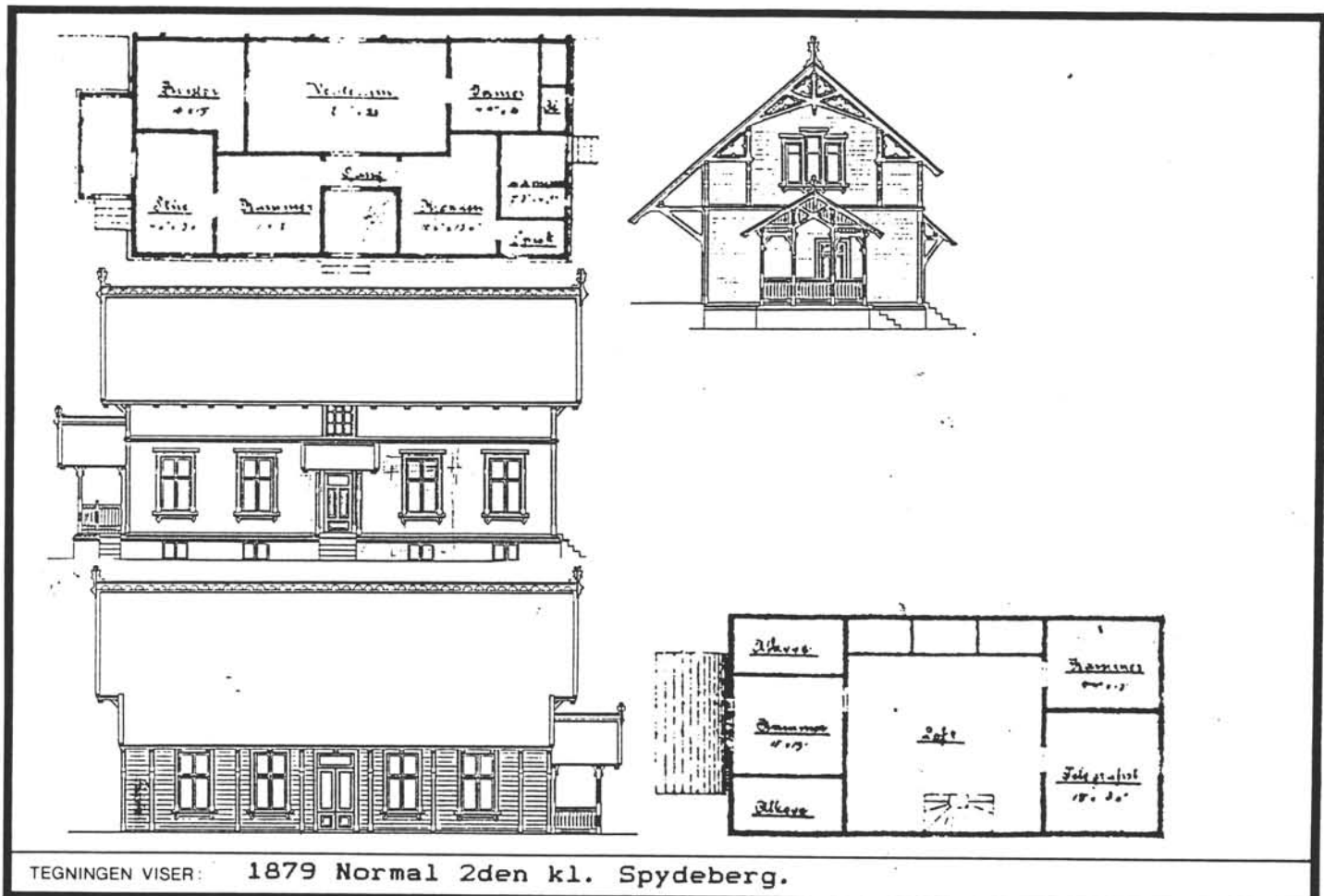
SITUASJONS- KART OVER: SPYDBERG	
BANE- STREKNING:	SKI SAPPØRGS (østre linje)
MÅLSTOKK:	1:2000 Dato: 04.03.91
UTENRIT AV	LINJEKART NR.: ODB 1050
BUSHOLDEPLASS I DIREKTE	<input type="radio"/> JA <input type="radio"/> NEI
TILKNYTNING TIL STRÅBJØNN?	<input type="radio"/> JA <input type="radio"/> NEI
DROGJEHOLDEPLASS I DIREKTE	<input type="radio"/> JA <input type="radio"/> NEI
TILKNYTNING TIL STRÅBJØNN?	<input type="radio"/> JA <input type="radio"/> NEI



NSB · REGISTRERING AV BYGNINGER

Bak Had 0703.7

NAVN BYGNINGENS ART	SPYDEBERG STASJON STASJONSBYGNING	STASJONSNR. 0532	BYGN NR 1
BANESTREKNING	Ski-Sarpsborg (østre linje)	KILOMETER 44,60	
KOMMUNE. MATR. NR.	0123 Spydeberg	GARDSNR. 11	BRUKSNR. 3
ADRESSE	Stasjonsgata 46 1820 Spydeberg	DISTRIKT Oslo	



TEGNINGEN VISER: 1879 Normal 2den kl. Spydeberg.

OPPRINNELIG BRUKSFORMÅL	PRIMÆRT Stasjonsbygning Eksp., leilighet	SEKUNDÆRT	
NAVÆRENDE BRUKSFORMÅL	PRIMÆRT Stasjonsbygning Eksp., leilighet	SEKUNDÆRT	ANTALL LEILIGHETER: 1 ANTALL OVERNATTINGSROM: 0
FORHOLD TIL ANDRE HUS	Frittst. del av anlegg		
FYSISK MILJØ- SAMMENHENG	Mindre tettsted		

VERNEVERDI	<input type="checkbox"/> PRIO- RITERT	BYGNINGEN PRIORITERES SPESIELT SOM BEVA- RINGSOBJEKT (EVT. INTERN NSB-FREDNING)	<input type="checkbox"/> BYGNINGEN ER FREDET I MEDHOLD AV LOV OM KULTURMINNER
	<input type="checkbox"/> HØY	ENDRINGER SKAL IKKE FORETAS FØR ARKITEKTKONTORET HAR GODKJENT PLANENE. DETTE GJELDER OGSÅ UTSKIFTING AV DØRER, VINDUER, KLEDNING, TAKTEKKING OSV.	
	<input checked="" type="checkbox"/> MIDDELS		
	<input type="checkbox"/> LAV <input type="checkbox"/> INGEN	ENDRINGER KAN FORETAS UTEN GODKJENNING FRA ARKITEKTKONTORET. DET HENVISES TIL GENE- RELLE RÅD OG RETNINGSLINJER.	

DIMENSJONER	HOVEDTAL M	BEBYGD AREAL M ²	126	ANTALL ETASJER	2½	BRUTTO GOLVAREAL M ²
-------------	---------------	--------------------------------	-----	-------------------	----	------------------------------------

BYGNINGSDEL	TYPE. KONSTRUKSJON	INSTALLASJON	MERKNAD
FUNDAMENT	Gråsteinsmur (m. påstøp noen steder)	SKORSTEIN	STK. 2
KJELLER UNDERETASJE		ELEKTRISITET	Innlagt
YTTERVEGG	Trebjelkelag Ganghøyde	OPPVARMING	PRIMÆRT: Elektrisk SEKUNDÆRT: Ved
FASADEKLEDNING	Weatherboard (avrundet) Strekfisker & gesimsbånd	VANN	Innlagt
TAKFORM	Saltak	BAD	Bad
TAKTEKKING	Skifer "fasett" (små)	TOALETT	TYPE WC ANTALL 5

VINDUER	Skiftet for lenge siden	DEKOR INNSKRIPSJONER	
DØRER	Nye	INTERIØR	Ikke noe originalt

BYGGÅR	AR 1882	MERKNAD	Åpningen
TILBYGGING OMBYGGING FLYTTING	AR 1933 1953 1961 1987	ENDRING	Ombygging "vindfang" Våtromsinnstallasjoner 1. og 2. etg. Tilbygg relehus (vest) Ny ytterdør Forhøyet 2. etg.

VEDLIKEHOLDS- TILSTAND	TILSTAND AR:	I GOD STAND	BEGYNNENDE FORFALL	FRAMSKREDET FORFALL	RUIN	EVT. FORFALLSÅRSÅK
	1979	x				

FARGESKJEMA	OPPRINNELIG	NAVÆRENDE	FRAMTIDIG	BYGGHERRER NSB
UTVENDIG VEGG		ca 3-4D5		ARKITEKT Balthazar Lange
VINDSKIER		3-4D5+4F3		BYGGMESTER Erik Olsen
GERIKTER		4F3		BYGNINGSTYPE Normal 1879 2. den Kl.
VINDUER		Hvite		STILPREG
DØRER		28D4		
HJØRNEBORD		3-4D5		

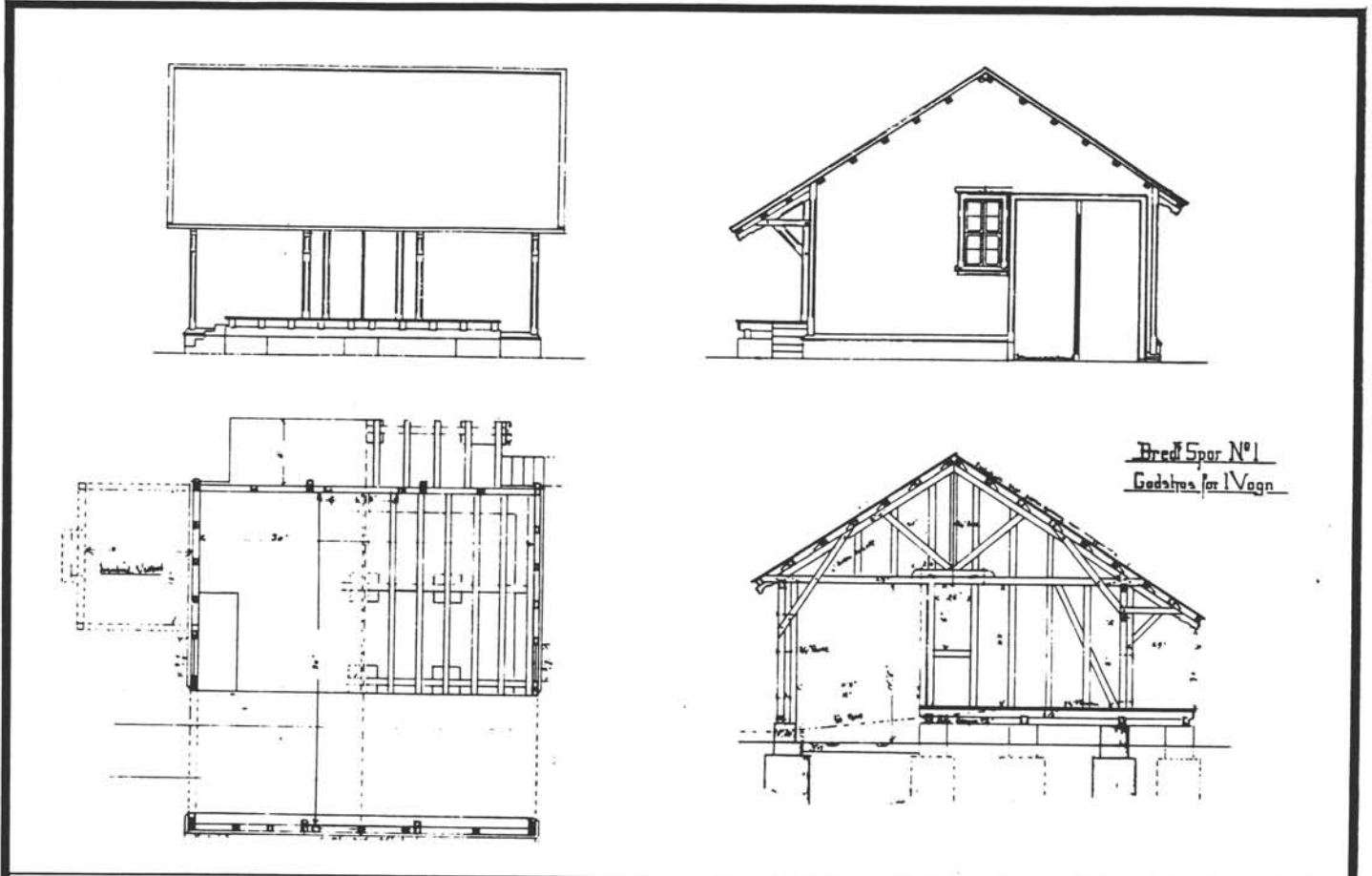
TEGNINGER (ARKIVHENVISNING)	Oppr. FT 103 - 105 Ak 10623
ELDRE FOTOGRAF.	

ANDRE OPPLYSNINGER	UTGITT	DATO apr. 91	REGISTR.	DATO 1979
	RETTELSES- BLAD	NR	INNFØRT DEN	AV
		NR	INNFØRT DEN	AV
	NR	INNFØRT DEN	AV	

NSB · REGISTRERING AV BYGNINGER

Bak Had 07037:

NAVN BYGNINGENS ART	SPYDEBERG STASJON GODSHUS	STASJONSNR 0532	BYGN NR 2
BANESTREKNING	Ski-Sarpsborg (østre linje)	KILOMETER 44,64	
KOMMUNE.MATR.NR.	0123 Spydberg	GARDSNR 11	BRUKSNR 3
ADRESSE	Stasjonsgata 46 1820 Spydberg	DISTRIKT Oslo	



TEGNINGEN VISER: **Kopi av original. Utført dobbelt bredde?**

OPPRINNELIG BRUKSFØRMÅL	PRIMÆRT Godshus	SEKUNDÆRT	
NÅVÆRENDE BRUKSFØRMÅL	PRIMÆRT Godshus	SEKUNDÆRT Overnatting utleie	ANTALL LEILIGHETER: 0 ANTALL OVERNATTINGSROM: 1
FORHOLD TIL ANDRE HUS	Frittst. del av anlegg		
FYSISK MILJØ- SAMMENHENG	Mindre tettsted		

VERNEVERDI	<input type="checkbox"/> PRIO- RITERT	BYGNINGEN PRIORITERES SPESIELT SOM BEVA- RINGSOBJEKT (EVT. INTERN NSB-FREDNING)	<input type="checkbox"/> BYGNINGEN ER FREDET I MEDHOLD AV LOV OM KULTURMINNER
	<input type="checkbox"/> HØY	ENDRINGER SKAL IKKE FORETAS FØR ARKITEKTKONTORET HAR GODKJENT PLANENE. DETTE GJELDER OGSÅ UTSKIFTING AV DØRER, VINDUER, KLEDNING, TAKTEKKING OSV.	
	<input checked="" type="checkbox"/> MIDDELS		
	<input type="checkbox"/> LAV <input type="checkbox"/> INGEN	ENDRINGER KAN FORETAS UTEN GODKJENNING FRA ARKITEKTKONTORET. DET HENVISES TIL GENE- RELLE RÅD OG RETNINGSLINJER.	

DIMENSJONER	HOVED'ÅL M	BEBYGD AREAL M ²	260	ANTALL ETASJER	2	BRUTTO GOLVAREAL M ²
-------------	---------------	--------------------------------	-----	-------------------	---	------------------------------------

BYGNINGSDEL	TYPE, KONSTRUKSJON	INSTALLASJON	MERKNAD
FUNDAMENT	Gråsteinsmur Gråsteinspillarer	SKORSTEIN	STK 0
KJELLER UNDERETASJE	Kryperom, trebjelkelag	ELEKTRISITET	Innlagt
YTTERVEGG	Bindingsverk	OPPVARMING	PRIMÆRT: Elektrisk SEKUNDÆRT:
FASADEKLEDNING	Weatherboard (avrundet)	VANN	Ikke innlagt
TAKFORM	Saltak	BAD	
TAKTEKING	Sementstein grå	TOALETT	TYPE: ANTALL:

VINDUER	En del med skodder opprinnelig	DEKOR INNSKRIPSJONER	
DØRER	Nye	INTERIØR	Opprinnelig.

BYGGEÅR	ÅR 1882	MERKNAD Åpningen
TILBYGGING OMBYGGING FLYTTING	ÅR	ENDRING Innbygd relerom

VEDLIKEHOLDS- TILSTAND	TILSTAND ÅR:	I GOD STAND	BEGYNNENDE FORFALL	FRAMSKREDET FORFALL	RUIN	EVT. FORFALLSÅRSÅK

FARGESKJEMA	OPPRINNELIG	NAVÆRENDE	FRAMTIDIG	BYGGHERRE NSB
UTVENDIG VEGG		3-4D5		ARKITEKT
VINDSKIER		11+4F3		BYGGMESTER Erik Olsen
GERIKTER		4F3		BYGNINGSTYPE "Bredt spor no. 1"
VINDUER		Hvit		STILPREG
DØRER		28D4		
HJØRNEBORD		3-4D5		

TEGNINGER (ARKIVHENVISNING)	Oppr. "Bredt spor no. 1" Ak 10635
ELDRE FOTOGRAF:	

ANDRE OPPLYSNINGER	Overdekning mot gård intakt.	UTGITT	DATO apr. 91	REGISTR.	DATO 1979
		RETTELSES- BLAD	NR	INNFØRT DEN	AV
			NR	INNFØRT DEN	AV
		NR	INNFØRT DEN	AV	

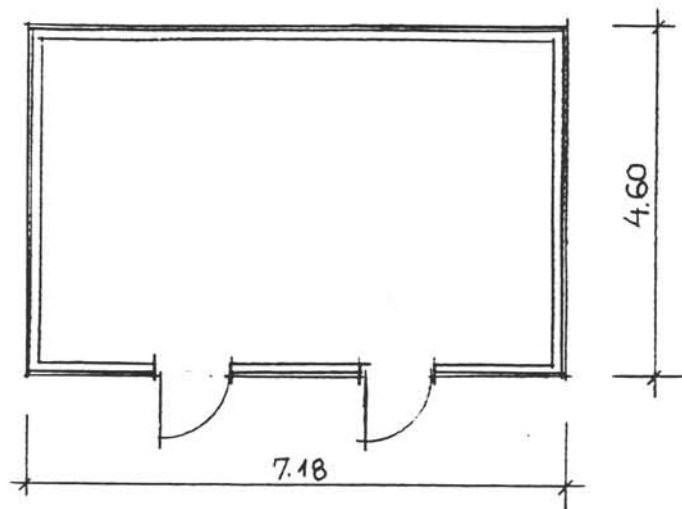
NSB · REGISTRERING AV BYGNINGER

Bak / Had 07037:

NAVN BYGNINGENS ART	SPYDEBERG STASJON VEDBU	STASJONSNR. 0532	BYGN. NR. 3
BANESTREKNING	Ski-Sarpsborg (østre linje)	KILOMETER 44,60	
KOMMUNE. MATR. NR.	0123 Spydberg	GARDENR. 11	BRUKNR. 3
ADRESSE	Stasjonsgata 46 1820 Spydberg	DISTRIKT Oslo	



FOTO



TEGNINGEN VISER: Målsatt skisse

OPPRINNELIG BRUKSFØRMÅL	PRIMÆRT Vedbu	SEKUNDÆRT	
NÅVÆRENDE BRUKSFØRMÅL	PRIMÆRT Vedbu	SEKUNDÆRT	ANTALL LEILIGHETER: 0 ANTALL OVERNATTINGSROM: 0
FORHOLD TIL ANDRE HUS	Frittst. del av anlegg		
FYSISK MILJØ- SAMMENHENG	Mindre tettsted		

VERNEVERDI	<input type="checkbox"/> PRIO- RITERT	BYGNINGEN PRIORITERES SPESIELT SOM BEVA- RINGSOBJEKT (EVT. INTERN NSB-FREDNING)	<input type="checkbox"/> BYGNINGEN ER FREDET I MEDHOLD AV LOV OM KULTURMINNER
	<input type="checkbox"/> HØY	ENDRINGER SKAL IKKE FORETAS FØR ARKITEKTKONTORET HAR GODKJENT PLANENE. DETTE GJELDER OGSÅ UTSKIFTING AV DØRER, VINDUER, KLEDNING, TAKTEKKING OSV.	
	<input checked="" type="checkbox"/> LAV	ENDRINGER KAN FORETAS UTEN GODKJENNING FRA ARKITEKTKONTORET. DET HENVISES TIL GENE- RELLE RÅD OG RETNINGSLINJER.	
	<input type="checkbox"/> INGEN		

DIMENSJONER	HOVED'AL M 7,2 x 4,6	BEBYGD AREAL M ² 33	ANTALL ETASJER 1	BRUTTO GOLVAREAL M ² 33
-------------	-------------------------	-----------------------------------	---------------------	---------------------------------------

BYGNINGSDEL	TYPE. KONSTRUKSJON	INSTALLASJON	MERKNAD
FUNDAMENT	Betongpillarer	SKORSTEIN	STK. 0
KJELLER UNDERETASJE	Tregolv på grunn	ELEKTRISITET	Innlagt
YTTERVEGG	Bindingsverk	OPPVARMING	PRIMÆRT: SEKUNDÆRT:
FASADEKLEDNING	Stående glatt.	VANN	Ikke innlagt
TAKFORM	Saltak	BAD	
TAKTEKING	Skifer "lapp"	TOALETT	TYPE: ANTALL:

VINDUER		DEKOR INNSKRIPSJONER	
DØRER	Oppr.	INTERIØR	

BYGGEÅR	AR	MERKNAD
TILBYGGING OMBYGGING FLYTTING	AR	ENDRING

VEDLIKEHOLDS- TILSTAND	TILSTAND. AR:	I GOD STAND	BEGYNNENDE FORFALL	FRAMSKREDET FORFALL	RUIN	EVT. FORFALLSÅRSÅK
	1979	x				

FARGESKJEMA	OPPRINNELIG	NAVÆRENDE	FRAMTIDIG	BYGGHERRE NSB
UTVENDIG VEGG		3-4D5		ARKITEKT
VINDSKIER		4F3		BYGGMESTER
GERIKTER				BYGNINGSTYPE
VINDUER				STILPREG
DØRER		28D4		
HJØRNEBORD				

TEGNINGER (ARKIVHENVISNING)	
ELDRE FOTOGRAF.	

ANDRE OPPLYSNINGER	UTGITT	DATO apr. 91	REGISTR.	DATO 1979
	RETTELSES- BLAD	NR	INNFØRT DEN	AV
		NR	INNFØRT DEN	AV
		NR	INNFØRT DEN	AV

NSB - REGISTRERING AV BYGNINGER

UTGITT:
REVIDERT:

STASJONSNR

STASJON/STREKNING/ANLEGG

BANE/BILROUTE


DISTRIKT

SPYDEBERG - ASKIM

SKI - SARPSBORG (ØSTRE LINJE)

OSLO

BYGN NR	KILOMETER	BYGNINGSTYPE	ADRESSE	MATRIKEL GNR BNR	BEBYGD AREAL	ETG	BRUTTO GOLVFLATE	HOVED- MATERIALE	BYGGEAR	TEGNINGER ARKIVNR	MERKNAD	EGET SKJEM
1		Kondensatorhus		11/3	49	1	49	Mur	Ca 1982		Obj 611215	
4	49.3	Leskur	Langnes	95/3	7	1	7	Tre			Obj 611216	




NSB - REGISTRERING AV BYGNINGER

UTGITT:
REVIDERT:

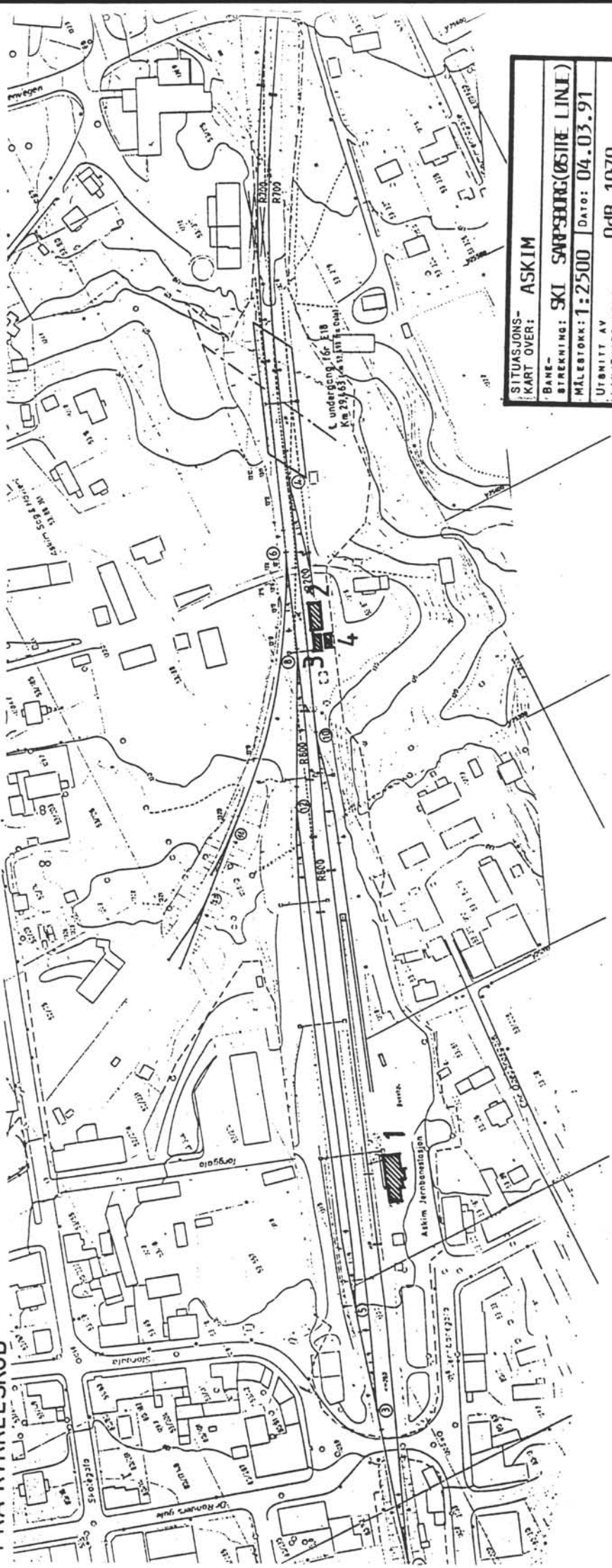
STASJONSNR 0533	STASJON/STREKNING/ANLEGG ASKIM STASJON	BANE/BILROUTE SKI - SARPSBORG (ØSTRE LINJE)	DISTRIKT OSLO
--------------------	---	--	------------------

BYGN NR	KILOMETER	BYGNINGSTYPE	ADRESSE	MATRIKkel GNR BNR	BEBYGD AREAL	ETG	BRUTTO GOLVFLATE	HOVED-MATERIALE	BYGGEGAR	TEGNINGER ARKIVNR	MERKNAD	EGET SKJEMA
1	53.39	Stasjonsbygning	Jernbanegata 1800 Askim	53/19	172	2	425	Tre	1881	AK 11132	Obj 611217	X
2	53.65	Traktorstall	"	"	55	1	55	Tre	1960		Obj 611218	X
3	53.64	Trallebu	"	53/13	21	1	21	Tre			Obj 611218	
4	53.64	Garasje	"	"	13	1	13	Tre			Obj 611218	




TIL SLUTU
TIL VAMMA

FRA SPYDBERG
FRA KYKKELSRUD



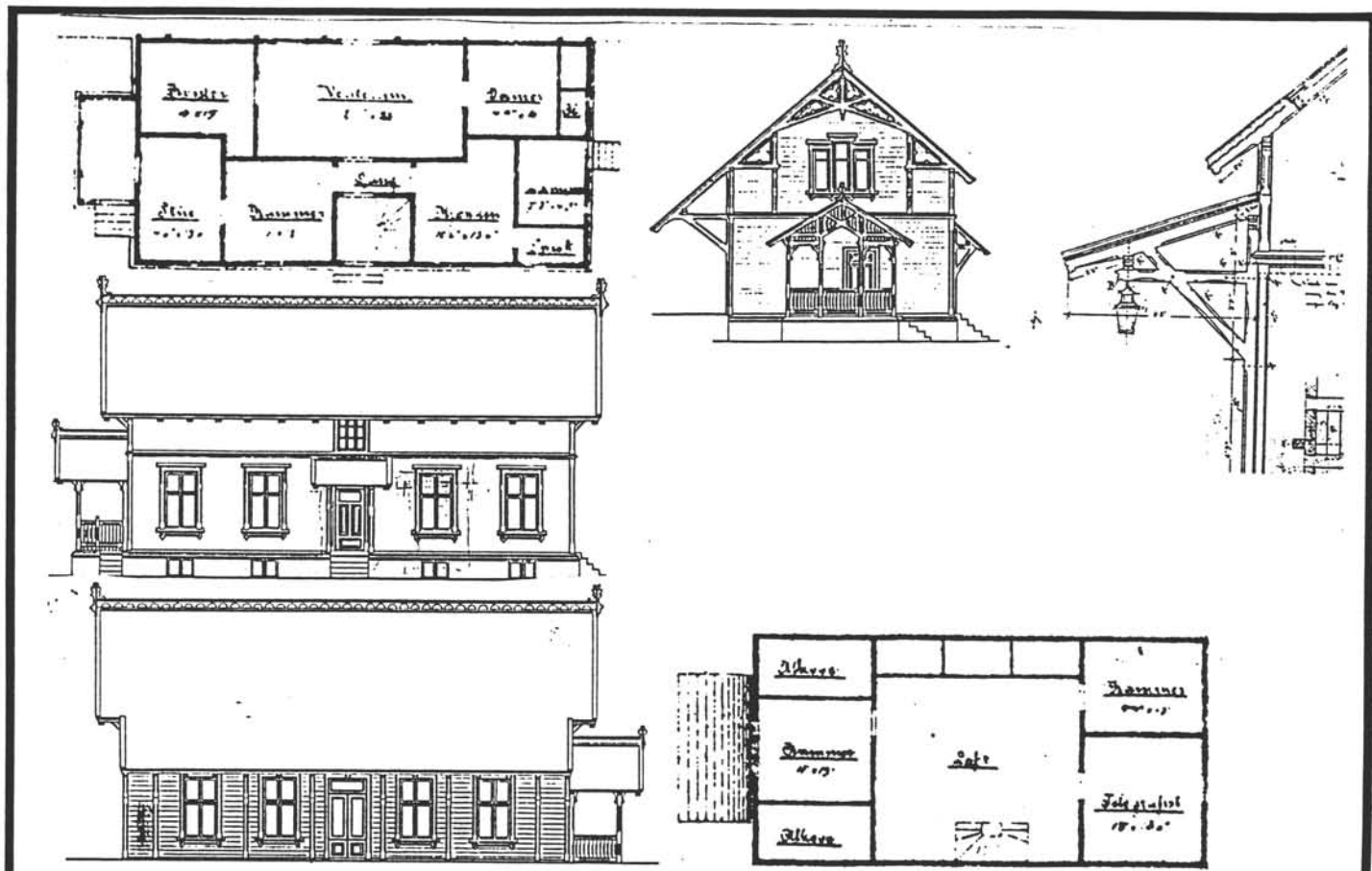
SITUASJONS- KART OVER: ASKIM	
BANE- STREKNING: SKI SARPSBORG (OSIRE LINE)	
MÅLESTOKK: 1:2500	DATE: 04.03.91
UTBRITT AV LINJEKART NR.: 0dB 1070	
BUSSHOLDEPLASS I DIREKTE TILKNYTNING TIL STASJONEN?	J A <input type="radio"/> NEI <input type="radio"/>
DREJENHOLDEPLASS I DIREKTE TILKNYTNING TIL STASJONEN?	J A <input type="radio"/> NEI <input type="radio"/>



NSB - REGISTRERING AV BYGNINGER

Bak Had 0703.7

NAVN BYGNINGENS ART	ASKIM STASJON STASJONSBYGNNG	STASJONSNR 0533	BYGN NR 1
BANESTREKNING	Ski-Sarpsborg (østre linje)	KILOMETER 53,39	
KOMMUNE.MATR.NR.	0124 Askim	GÅRDSNR 53	BRUKSNR 19
ADRESSE	Jernbanegata 1800 Askim	DISTRIKT Oslo	



TEGNINGEN VISER: Original typetegning. Mål 1:250.

OPPRINNELIG BRUKSFORMÅL	PRIMÆRT Stasjonsbygning	SEKUNDÆRT Ekspedisjon, bolig
NÅVERENDE BRUKSFORMÅL	PRIMÆRT Ekspedisjon	SEKUNDÆRT 2. etg. spiserom bussrutene (1991)
FORHOLD TIL ANDRE HUS	Frittstående del av anlegg	
FYSISK MILJØ- SAMMENHENG	Mindre tettsted	

VERNEVERDI	<input type="checkbox"/> PRIO- RITERT	BYGNINGEN PRIORITERES SPESIELT SOM BEVA- RINGSOBJEKT (EVT. INTERN NSB-FREDNING)	<input type="checkbox"/> BYGNINGEN ER FREDET I MEDHOLD AV LOV OM KULTURMINNER
	<input type="checkbox"/> HØY	ENDRINGER SKAL IKKE FORETAS FØR ARKITEKTKONTORET HAR GODKJENT PLANENE. DETTE GJELDER OGSÅ UTSKIFTING AV DØRER, VINDUER, KLEDNING, TAKTEKKING OSV.	
	<input checked="" type="checkbox"/> MIDDELS		
	<input type="checkbox"/> LAV	ENDRINGER KAN FORETAS UTEN GODKJENNING FRA ARKITEKTKONTORET. DET HENVISES TIL GENE- RELLE RÅD OG RETNINGSLINJER.	
	<input type="checkbox"/> INGEN		

DIMENSJONER	HOVEDTÅL M	22,8 x 7,8	BEBYGD AREAL M ²	172	ANTALL ETASJER	2	BRUTTO GOLVAREAL M ²	425
-------------	---------------	------------	--------------------------------	-----	-------------------	---	------------------------------------	-----

BYGNINGSDEL	TYPE. KONSTRUKSJON	INSTALLASJON	MERKNAD
FUNDAMENT	1 Gråsteinsmur 2 Betongmur (tilbygg)	SKORSTEIN	STK 2
KJELLER UNDERETASJE	1 Ganghøyde trebjelkelag 2 Krypehøyde betongdekke (tilbygg)	ELEKTRISITET	Innlagt
YTTERVEGG	1 Laft 2 Bindingsverk (tilbygg)	OPPVARMING	PRIMÆRT: Elektrisk SEKUNDÆRT: Ved
FASADEKLEDNING	Liggende Weatherboard m. rund kant Strekfisker mot spor	VANN	Innlagt
TAKFORM	Saltak	BAD	Bad
TAKTEKKING	Skifer "lapp"	TOALETT	TYPE WC ANTALL 5

VINDUER	1. etg. skiftet til krysspost 2. etg. skiftet til tofag	DEKOR INNSKRIPSJONER	
DØRER	Nye	INTERIØR	Ombygd

BYGGÅR	ÅR 1882	MERKNAD	Åpning
TILBYGGING OMBYGGING FLYTTING	ÅR 1897 1924 1963	ENDRING	Div. ominredning Løfting til full 2. etg. (udatert) Vindfangstilbygg + ominnredning Tilbygg relérom + div. ominnredning

VEDLIKEHOLDS- TILSTAND	TILSTAND:	I GOD STAND	BEGYNNENDE FORFALL	FRAMSKREDET FORFALL	RUIN	EVT. FORFALLSÅRSÅK
	ÅR:					
	1979	x				

FARGESKJEMA	OPPRINNELIG	NAVERENDE	FRAMTIDIG	BYGGHERRER NSB
UTVENDIG VEGG		5-6C7 brunorange		ARKITEKT Balthazar Lange
VINDSKIER		5-6C7 brunorange		
GERIKTER		4C6 grågul		BYGGMESTER Erik Olsen
VINDUER		Hvite		BYGNINGSTYPE 1879 Normal 2.den Kl.
DØRER		5-6C7 brun lakk		
HJØRNEBORD		5-6C7		STILPREG

TEGNINGER (ARKIVHENVISNING)	AK 11132 Oppr. tegning FT 103 - 105 Fotografi 1882 på stasjonen
ELDRE FOTOGRAF.	

ANDRE OPPLYSNINGER	Opprinnelig perrongoverdekning opphegt type	UTGITT	DATO apr. 91	REGISTR.	DATO 1979
		RETTELSES- BLAD	NR	INNFØRT DEN	AV
			NR	INNFØRT DEN	AV
		NR	INNFØRT DEN	AV	

NSB - REGISTRERING AV BYGNINGER

Bak Had 0703.75

NAVN BYGNINGENS ART	ASKIM STASJON TRAKTORSTALL	STASJONSNR. 0533	BYGN. NR. 2
BANESTREKNING	Ski-Sarpsborg (østre linje)	KILOMETER 53,65	
KOMMUNE, MATR. NR.	0124 Askim	GÅRDSNR. 53	BRUKSNR. 13
ADRESSE	Jernbanegata 1800 Askim	DISTRIKT Oslo	



TEGNING

TEGNINGEN VISER:

OPPRINNELIG BRUKSFØRMÅL	PRIMÆRT Traktorstall	SEKUNDÆRT	
NÅVÆRENDE BRUKSFØRMÅL	PRIMÆRT Traktorstall	SEKUNDÆRT	ANTALL LEILIGHETER: 0 ANTALL OVERNATTINGSROM: 0
FORHOLD TIL ANDRE HUS	Frittstående del av anlegg		
FYSISK MILJØ- SAMMENHENG	Mindre tettsted		

VERNEVERDI	<input type="checkbox"/>	PRIORITERT	BYGNINGEN PRIORITERES SPESIELT SOM BEVARINGSOBJEKT (EVT. INTERN NSB-FREDNING)	<input type="checkbox"/>	BYGNINGEN ER FREDET I MEDHOLD AV LOV OM KULTURMINNER
	<input type="checkbox"/>	HØY	ENDRINGER SKAL IKKE FØRETAS FØR ARKITEKKTØRET HAR GODKJENT PLANENE. DETTE GJELDER OGSÅ UTSKIFTING AV DØRER, VINDUER, KLEDNING, TAKTEKING OSV.		
	<input type="checkbox"/>	MIDDELS			
	<input checked="" type="checkbox"/>	LAV	ENDRINGER KAN FØRETAS UTEN GODKJENNING FRA ARKITEKKTØRET. DET HENVISES TIL GENERELLE RÅD OG RETNINGSLINJER.		
<input type="checkbox"/>	INGEN				

DIMENSJONER	HOVED'ÅL M	BEBYGD AREAL M ²	55	ANTALL ETASJER	1	BRUTTO GOLVAREAL M ²	55
-------------	---------------	--------------------------------	----	-------------------	---	------------------------------------	----

BYGNINGSDEL	TYPE. KONSTRUKSJON	INSTALLASJON	MERKNAD
FUNDAMENT	Betongmur	SKORSTEIN	STK. 0 Innilagt
KJELLER UNDERETASJE	Betongplate på grunn	ELEKTRISITET	PRIMEBT: Elektrisk SEKUNDÆRT:
YTTERVEGG	Bindingsverk	OPPVARMING	Ikke innlagt
FASADEKLEDNING	Weatherboard glattkant	VANN	
TAKFORM	Saltak	BAD	
TAKTEKKING	Papp	TOALETT	TYPE: ANTALL:

VINDUER	Oppr.	DEKOR INNSKRIPSJONER	
DØRER	Oppr.	INTERIØR	Innvendig panelkledning

BYGGEÅR	AR 1958	MERKNAD
TILBYGGING OMBYGGING FLYTTING	AR	ENDRING

VEDLIKEHOLDS- TILSTAND	TILSTAND AR:	I GOD STAND	BEGYNNENDE FORFALL	FRAMSKREDET FORFALL	RUIJN	EVT. FORFALLSÅRSÅK
	1979	x				Frostskade i betonggolv

FARGESKJEMA	OPPRINNELIG	NAVÆRENDE	FRAMTIDIG	BYGGHERRE NSB
UTVENDIG VEGG		4A4		ARKITEKT
VINDSKIER		4A4		BYGGMESTER
GERIKTER		28E5/4A4		BYGNINGSTYPE
VINDUER		28E5		STILPREG
DØRER		28E5/4A4		
HJØRNEBORD				

TEGNINGER (ARKIVHENVISNING)	
ELDRE FOTOGRAF.	

ANDRE OPPLYSNINGER	Smøregrav	UTGITT	DATO apr. 91	REGISTR.	DATO 1979
		RETTELSES- BLAD	NR	INNFØRT DEN	AV
			NR	INNFØRT DEN	AV
			NR	INNFØRT DEN	AV

NSB - REGISTRERING AV BYGNINGER

UTGITT:
REVIDERT:

STASJONSNR	STASJON/STREKNING/ANLEGG	BANE/BILROUTE	DISTRIKT
	ASKIM - SLITU	SKI - SARPSBORG (ØSTRE LINJE)	OSLO

BYGN NR	KILOMETER	BYGNINGSTYPE	ADRESSE	MATRIKkel GNR BNR	BEBYGD AREAL	ETG	BRUTTO GOLVFLATE	HØVED-MATERIALE	BYGGEAR	TEGNINGER ARKIVNR.	MERKNAD	EGET SKJEM
2	56.86	Leskur	Sulerud	45/3	6	1	6	Tre			Obj 611219	



NSB - REGISTRERING AV BYGNINGER

UTGITT:
REVIDERT:

BANE / BILRUTE

SKI - SARPSBORG (ØSTRE LINJE)

DISTRIKT

OSLO


STASJONSNR

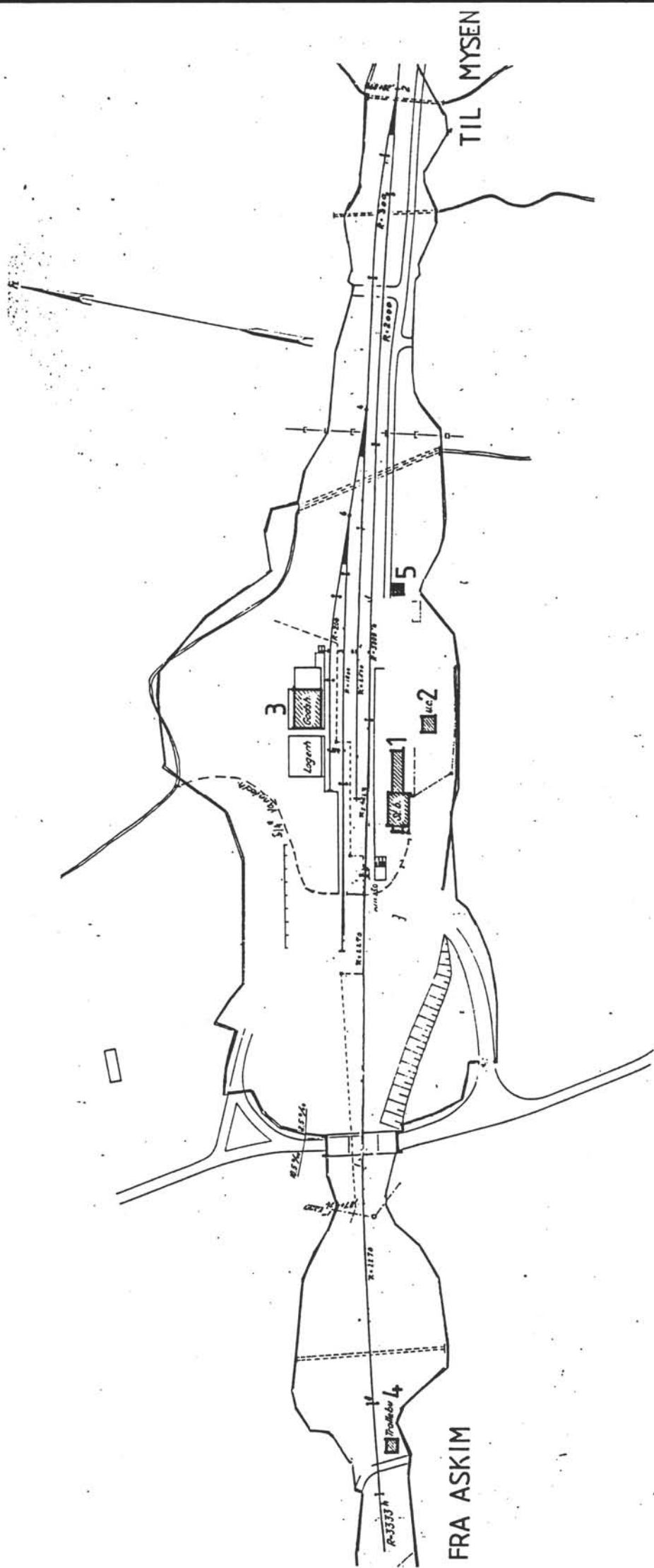
0534

STASJON/STREKKNING/ANLEGG

SLITU

BYGN NR	KILOMETER	BYGNINGSTYPE	ADRESSE	MATRIKkel GNR BNR	BEBYGD AREAL	ETG	BRUTTO GOLVFLATE	HOVED-MATERIALE	BYGGEGAR	TEGninger ARKIVNR	MERKNAD	EGET SKJEMA
1	59.31	Stasjonsbygning	1810 Slitu	17/2	167	1½		Tre	1881	BI 448 (AK)	Obj 611220	X
2	59.34	Privetbygning	"	"	17	1	17	Tre	1881	A 311 (AK)	Obj 611220	X
3	59.35	Godshus	"	"	244	1	244	Tre			Obj 611222	X
4	59.07	Trallebu	"	"	18	1	18	Tre			Obj 611220	
5	59.39	Dressinbu	"	"	15	1	15	Tre			Obj 611220 Apent skur	





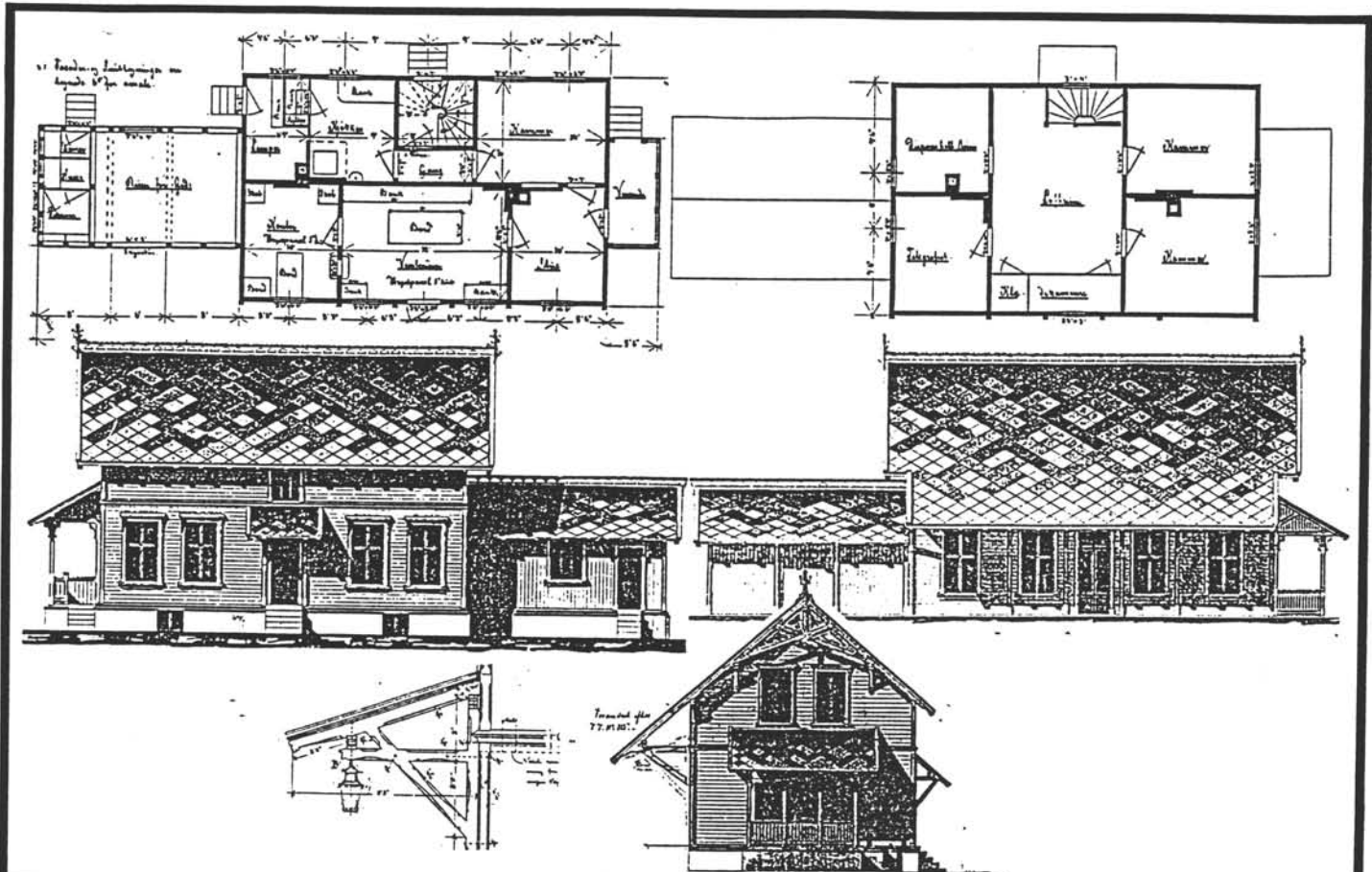
SITUASJONS- KART OVER:	Slitu
BANE- STREKNING:	Ski - Sarbsborg (Ø. linje)
MÅLESTOKK:	1:2000
UTSNITT AV LINJESKEMATIKK NR.:	0dB 1100
BUSHOLDEPLASS I DIREKTE TILKNYTNING TIL STASJONEN?	JA <input type="radio"/> NEI <input type="radio"/>
DROEJEMOLDEPLASS I DIREKTE TILKNYTNING TIL STASJONEN?	JA <input type="radio"/> NEI <input type="radio"/>



NSB · REGISTRERING AV BYGNINGER

Bak Had 07037:

NAVN BYGNINGENS ART	SLITU STASJON STASJONSBYGNING	STASJONSNR 0534	BYGN NR. 1
BANESTREKNING	Ski-Sarpsborg (østre linje)	KILOMETER 59,31	
KOMMUNE, MATR. NR.	0125 Eidsberg	GARDSNR 17	BRUKSNR 2
ADRESSE	1810 Slitu	DISTRIKT Oslo	



TEGNINGEN VISER: Original tegning. Uthus utført lengre. Mål 1:250.

OPPRINNELIG BRUKSFØRMÅL	PRIMÆRT Stasjonsbygn.	SEKUNDÆRT Sidebygg for plattformgodshus og vedbu.	
NAVÆRENDE BRUKSFØRMÅL	PRIMÆRT Stasjonsbygning. Leilighet og venterom	SEKUNDÆRT Sidebygg: Lager B. avd.	ANTALL LEILIGHETER: 1 ANTALL OVERNATTINGSROM: 0
FORHOLD TIL ANDRE HUS	Frittst. del av anlegg		
FYSISK MILJØ- SAMMENHENG	Mindre tettsted		

VERNEVERDI	<input type="checkbox"/> PRIO- RITERT	BYGNINGEN PRIORITERES SPESIELT SOM BEVA- RINGSOBJEKT (EVT. INTERN NSB-FREDNING)	<input type="checkbox"/> BYGNINGEN ER FREDET I MEDHOLD AV LOV OM KULTURMINNER
	<input checked="" type="checkbox"/> HØY	ENDRINGER SKAL IKKE FORETAS FØR ARKITEKTKONTORET HAR GODKJENT PLANENE. DETTE GJELDER OGSÅ UTSKIFTING AV DØRER, VINDUER, KLEDNING, TAKTEKKING OSV.	
	<input type="checkbox"/> MIDDLELS		
	<input type="checkbox"/> LAV <input type="checkbox"/> INGEN	ENDRINGER KAN FORETAS UTEN GODKJENNING FRA ARKITEKTKONTORET. DET HENVISES TIL GENE- RELLE RÅD OG RETNINGSLINJER.	

DIMENSJONER	HØVED'IAL M 30,5 x 7,9	BEBYGD AREAL M ² 167	ANTALL ETASJER 1½	BRUTTO GOLVAREAL M ²
-------------	---------------------------	------------------------------------	----------------------	------------------------------------

BYGNINGSDEL	TYPE.KONSTRUKSJON	INSTALLASJON	MERKNAD
FUNDAMENT	1 Gråsteinsmur 2 Gråsteinspillarer i godshus	SKORSTEIN	STK 2
		ELEKTRISITET	Innlagt
KJELLER UNDERETASJE	1 Ganghøyde, trebjelkelag 2 Åpen, trebjelkelag. Jordgolv i vedbu.	OPPVARMING	PRIMÆR: Elektrisk SEKUNDÆR: Ved
YTTERVEGG	1 Laft 2 Stenerverk (godshus, vedbu)		VANN
FASADEKLEDNING	Weatherboard, strekkfisker og båndgesims	BAD	Bad
TAKFORM	Saltak	TOALETT	TYPE WC
TAKTEKKING	Skifer "fasett"		ANTALL 1

VINDUER	Oppr. vinduer de fleste steder spesielle godshusvinduer	DEKOR INNSKRIPSJONER	
DØRER	Oppr. venteromsdør med flotte beslag	INTERIØR	Venterom og ekspedisjons- romsinteriør fra ombyggingen ca. 1914 intakt

BYGGÅR	ÅR 1880	MERKNAD Åpning 1882
TILBYGGING OMBYGGING FLYTTING	ÅR 1913	ENDRING Ombygd m. ark. ca år

VEDLIKEHOLDS- TILSTAND	TILSTAND:	I GOD STAND	BEGYNNENDE FORFALL	FRAMSKREDET FORFALL	RUIN	EVT. FORFALLSÅRSÅK
	ÅR:					
	1979	✗				

FARGESKJEMA	OPPRINNELIG	NAVÆRENDE	FRAMTIDIG	BYGGHERRER NSB
UTVENDIG VEGG		3B1-2 gråhvit		ARKITEKT Balthazar Lange
VINDSKIER		3B1-2 gråhvit		
GERIKTER		28E4		BYGGMESTER Erik Olsen
VINDUER		Hvite		BYGNINGSTYPE 1879 - Normal 3. die Kl.
DØRER		28E4		
HJØRNEBORD		3B1-2		
				STILPREG

TEGNINGER (ARKIVHENVISNING)	Orginaltegninger. FT 99 - 101 Be 448 (Ak)
ELDRE FOTOGRAF.	

ANDRE OPPLYSNINGER	Godshus brukes til lager b. avd.	UTGITT	DATO apr. 91	REGISTR.	DATO 1979
		RETTELSES- BLAD	NR	INNFØRT DEN	AV
			NR	INNFØRT DEN	AV
			NR	INNFØRT DEN	AV

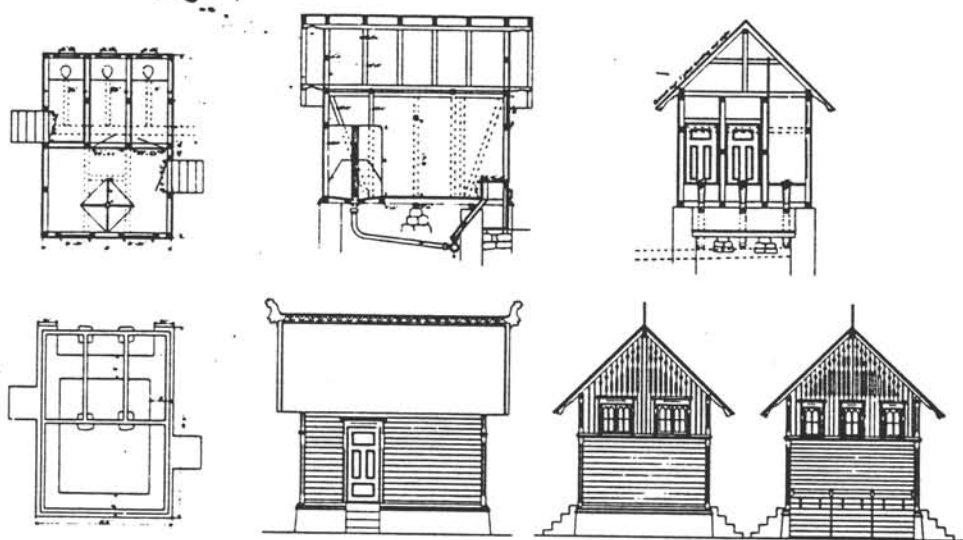
NSB · REGISTRERING AV BYGNINGER

Bak Had 0703.7

NAVN BYGNINGENS ART	SLITU STASJON PRIVETBYGNING	STASJONSNR 0534	BYGN NR 2
BANESTREKNING	Ski-Sarpsborg (østre linje)	KILOMETER 59,34	
KOMMUNE.MATR.NR.	0125 Eidsberg	GÅRDSNR. 17	BRUKSNR 2
ADRESSE	1810 Slitu	DISTRIKT Oslo	



Plan og Einnis for Møllestatjonen.



TEGNINGEN VISER: **Kopi original tegning.**

OPPRINNELIG BRUKSFORMÅL	PRIMÆRT Privetbygn.	SEKUNDÆRT	
NAVÆRENDE BRUKSFORMÅL	PRIMÆRT Privetbygning.	SEKUNDÆRT	ANTALL LEILIGHETER: 0 ANTALL OVERNATTINGSROM: 0
FORHOLD TIL ANDRE HUS	Frittst. del av anlegg		
FYSISK MILJØ- SAMMENHENG	Mindre tettsted		

VERNEVERDI	<input type="checkbox"/> PRIO- RITERT	BYGNINGEN PRIORITERES SPESIELT SOM BEVA- RINGSOBJEKT (EVT. INTERN NSB-FREDNING)	<input type="checkbox"/> BYGNINGEN ER FREDET I MEDHOLD AV LOV OM KULTURMINNER
	<input checked="" type="checkbox"/> HØY	ENDRINGER SKAL IKKE FORETAS FØR ARKITEKTKONTORET HAR GODKJENT PLANENE. DETTE GJELDER OGSÅ UTSKIFTING AV DØRER, VINDUER, KLEDNING, TAKTEKKING OSV.	
	<input type="checkbox"/> MIDDELS		
	<input type="checkbox"/> LAV <input type="checkbox"/> INGEN	ENDRINGER KAN FORETAS UTEN GODKJENNING FRA ARKITEKTKONTORET. DET HENVISES TIL GENE- RELLE RÅD OG RETNINGSLINJER.	

DIMENSJONER	HOVEDTAL M	BEBYGD AREAL M ²	17	ANTALL ETASJER	1	BRUTTO GOLVAREAL M ²	17
-------------	---------------	--------------------------------	----	-------------------	---	------------------------------------	----

BYGNINGSDEL	TYPE.KONSTRUKSJON	INSTALLASJON	MERKNAD
FUNDAMENT	Gråsteinsmur	SKORSTEIN	STK. 0 Ikke innlagt
KJELLER UNDERETASJE	Kryperom	ELEKTRISITET	PRIMÆRT: SEKUNDÆRT:
YTTERVEGG	Bindingsverk	OPPVARMING	Ikke innlagt
FASADEKLEDNING	1 Liggende avrundet Weatherboard 2 Stående glattkant over båndgesims i gavler	VANN	
TAKFORM	Saltak	BAD	TYPE: Uteto (ikke i bruk)
TAKTEKKING	Skifer "lapp"	TOALET	ANTAG:

VINDUER	Oppr.	DEKOR INNSKRIPSJONER	
DØRER	Oppr.	INTERIØR	Opprinnelig

BYGGEÅR	ÅR 1880	MERKNAD Åpning 1882
TILBYGGING OMBYGGING FLYTTING	ÅR	ENDRING

VEDLIKEHOLDS- TILSTAND	TILSTAND:	I GOD STAND	BEGYNNENDE FORFALL	FRAMSKREDET FORFALL	RUIN	EVT. FORFALLSÅRSÅK
	ÅR:					

FARGESKJEMA	OPPRINNELIG	NAVERENDE	FRAMTIDIG	BYGGHERR NSB
UTVENDIG VEGG		3B1-2 gråhvit		ARKITEKT Balthazar Lange
VINDSKIER		3B1-2 gråhvit		BYGGMESTER Erik Olsen
GERIKTER		3B1-2 gråhvit		BYGNINGSTYPE FT 112
VINDUER		ca 28B6		STILPREG
DØRER		4B-C3		
HJØRNEBORD		3B1-2		

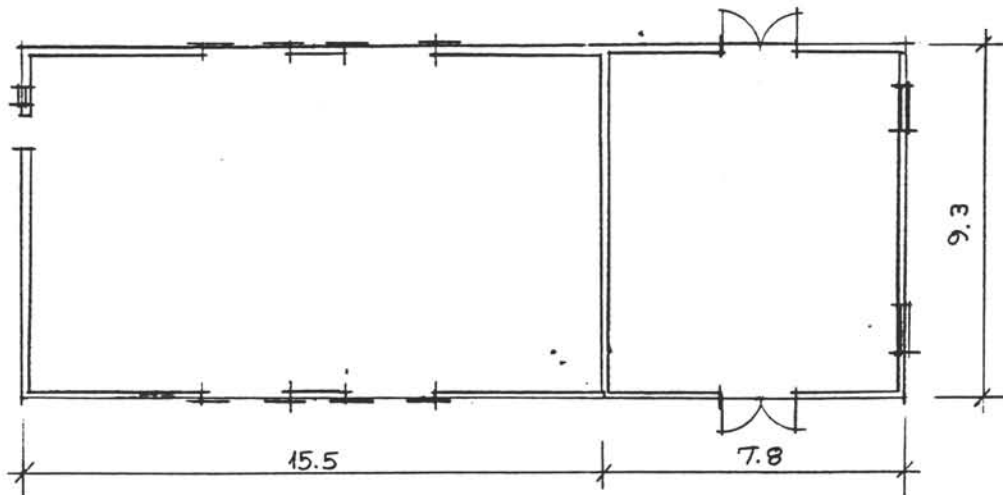
TEGNINGER (ARKIVHENVISNING)	FT 112 A 311 (Ak)
ELDRE FOTOGRAF.	

ANDRE OPPLYSNINGER	Utskåren lufting i røst som ornament	UTGITT	DATO apr. 91	REGISTR.	DATO 08.02.78
		RETTELSES- BLAD	NR	INNFØRT DEN	AV
			NR	INNFØRT DEN	AV
		NR	INNFØRT DEN	AV	

NSB · REGISTRERING AV BYGNINGER

Bak / Had 0703.7

NAVN BYGNINGENS ART	SLITU STASJON GODSHUS	STASJONSNR 0534	BYGN NR. 3
BANESTREKNING	Ski-Sarpsborg (østre linje)	KILOMETER 59,35	
KOMMUNE.MATR.NR.	0125 Eidsberg	GÅRDSNR. 17	BRUKSNR. 2
ADRESSE	1810 Slitu	DISTRIKT Oslo	



TEGNINGEN VISER: Målsatt skisse

OPPRINNELIG BRUKSFORMÅL	PRIMÆRT Godshus	SEKUNDÆRT	
NAVÆRENDE BRUKSFORMÅL	PRIMÆRT Lager	SEKUNDÆRT	ANTALL LEILIGHETER: 0 ANTALL OVERNATTINGSROM: 0
FORHOLD TIL ANDRE HUS	Frittst. del av anlegg		
FYSISK MILJØ- SAMMENHENG	Mindre tettsted		

VERNEVERDI	<input type="checkbox"/> PRIO- RITERT	BYGNINGEN PRIORITERES SPESIELT SOM BEVA- RINGSOBJEKT (EVT. INTERN NSB-FREDNING)	<input type="checkbox"/> BYGNINGEN ER FREDET I MEDHOLD AV LOV OM KULTURMINNER
	<input type="checkbox"/> HØY	ENDRINGER SKAL IKKE FORETAS FØR ARKITEKTKONTORET HAR GODKJENT PLANENE. DETTE GJELDER OGSÅ UTSKIFTING AV DØRER, VINDUER, KLEDNING, TAKTEKKING OSV.	
	<input checked="" type="checkbox"/> MIDDELS		
	<input type="checkbox"/> LAV	ENDRINGER KAN FORETAS UTEN GODKJENNING FRA ARKITEKTKONTORET. DET HENVISES TIL GENE- RELLE RÅD OG RETNINGSLINJER.	
	<input type="checkbox"/> INGEN		

DIMENSJONER	HØVED*1AL M	BEBYGD AREAL M ²	244	ANTALL ETASJER	1	BRUTTO GOLVAREAL M ²	244
-------------	----------------	--------------------------------	-----	-------------------	---	------------------------------------	-----

BYGNINGSDEL	TYPE.KONSTRUKSJON	INSTALLASJON	MERKNAD
FUNDAMENT	1 Gråsteinsmur 2 Betongpillarer (tilbygg)	SKORSTEIN	STK 1
KJELLER UNDERETASJE	Åpen Trebjelkelag	ELEKTRISITET	Innlagt
YTTERVEGG	Bindingsverk	OPPVARMING	PRIMÆRT: SEKUNDÆRT:
FASADEKLEDNING	1 Stående staffpanel 2 Stående staffpanel (tilbygg)	VANN	Ikke innlagt
TAKFORM	Saltak	BAD	
TAKTEKKING	Grå sementstein, Bølgeblikk (tilbygg)	TOALETT	TYPE: ANTALL:

VINDUER	Oppr.	DEKOR INNSKRIPSJONER	
DØRER	Oppr.	INTERIØR	

BYGGÅR	AR	MERKNAD
TILBYGGING OMBYGGING FLYTTING	AR	ENDRING Tilbygg

VEDLIKEHOLDS- TILSTAND	TILSTAND AR:	I GOD STAND	BEGYNNENDE FORFALL	FRAMSKREDET FORFALL	RUIN	EVT. FORFALLSÅRSÅK
	1979	x				

FARGESKJEMA	OPPRINNELIG	NAVÆRENDE	FRAMTIDIG	BYGGHERRE NSB
UTVENDIG VEGG		3-4C4		ARKITEKT
VINDSKIER		avslitt grønn/hvite		BYGGMESTER
GERIKTER		gråhvit 3-4C4		BYGNINGSTYPE
VINDUER		ca 28E4 hvite		STILPREG
DØRER		28E4/3-4C4		
HJØRNEBORD				

TEGNINGER (ARKIVHENVISNING)	
ELDRE FOTOGRAF.	

ANDRE OPPLYSNINGER	Er lagerbygninger i mur ved siden av NSB's? Hva med tilbygget?	UTGITT	DATO apr. 91	REGISTR.	DATO 08.02.79
		RETTELSES- BLAD	NR	INNFØRT DEN	AV
			NR	INNFØRT DEN	AV
			NR	INNFØRT DEN	AV

NSB · REGISTRERING AV BYGNINGER

UTGITT:
REVIDERT:

STASJONSNR

STASJON/STREKNING/ANLEGG

SLITU - MYSEN


BANE/BILROUTE

SKI - SARPSBORG (ØSTRE LINJE)

DISTRIKT

OSLO


BYGN NR	KILOMETER	BYGNINGSTYPE	ADRESSE	MATRIKSEL GNR BNR	BEBYGD AREAL	ETG	BRUTTO GOLVFLATE	HØVED- MATERIALE	BYGGEGAR	TEGNINGER ARKIVNR	MERKNAD	EGET SKEIV
1	61.54	Hvilehytte	Brødremoen, 1850 Mysen	50/2	14	1	14	Tre			Obj 611223	
2	62.66	Leskur	Østereng, 1850 Mysen	51/3	6	1	6	Tre			Obj 611224	




NSB - REGISTRERING AV BYGNINGER

UTGITT:
REVIDERT:

BYGN NR	KILOMETER	BYGNINGSTYPE	ADRESSE	MATTRIKKEL GNR BNR	BEBYGG AREAL	ETG	BRUTTO GOLVFLATE	HOVED-MATERIALE	BYGGEGAR	TEGNINGER ARKIVNR	MERKNAD	EGET SKJEM
1	63.82	Ekspedisjon, eierseksjon i Citadell-anl.	Jernbanegata, 1850 Mysen	230/431	--	1	81 1.etg 51 kjel.	Stål/ betong	1989		Obj 611225	X
2	63.49	Lokstall	"	230/162	559	2		Mur	1885	A 749 (Ak)	Obj 611226	X
3	63.47	B.avd kontor, velferd	"	"	171	1	171	Tre	1988	Ak 11459	Obj 611227	
4	63.60	Relehus	"	"	76	1	76	Tre	1987	Ak	Obj 611232	
5	63.61	Banemesterbolig, bolig	"	"	82	2		Tre	Før 1882		Obj 611231	X
6	63.60	Banemesterbolig, uthus	"	"	35	1	35	Tre			Obj 611231	X
7	63.85	Vedbu, lager, garasje	"	"	51	1	51	Tre			Obj 611230	
8	64.01	Materialbu	"	"	189	1	189	Tre	1950?		Obj 611229	
9	64.02	Dressinbu	"	"	49	1	49	Tre			Obj 611229	

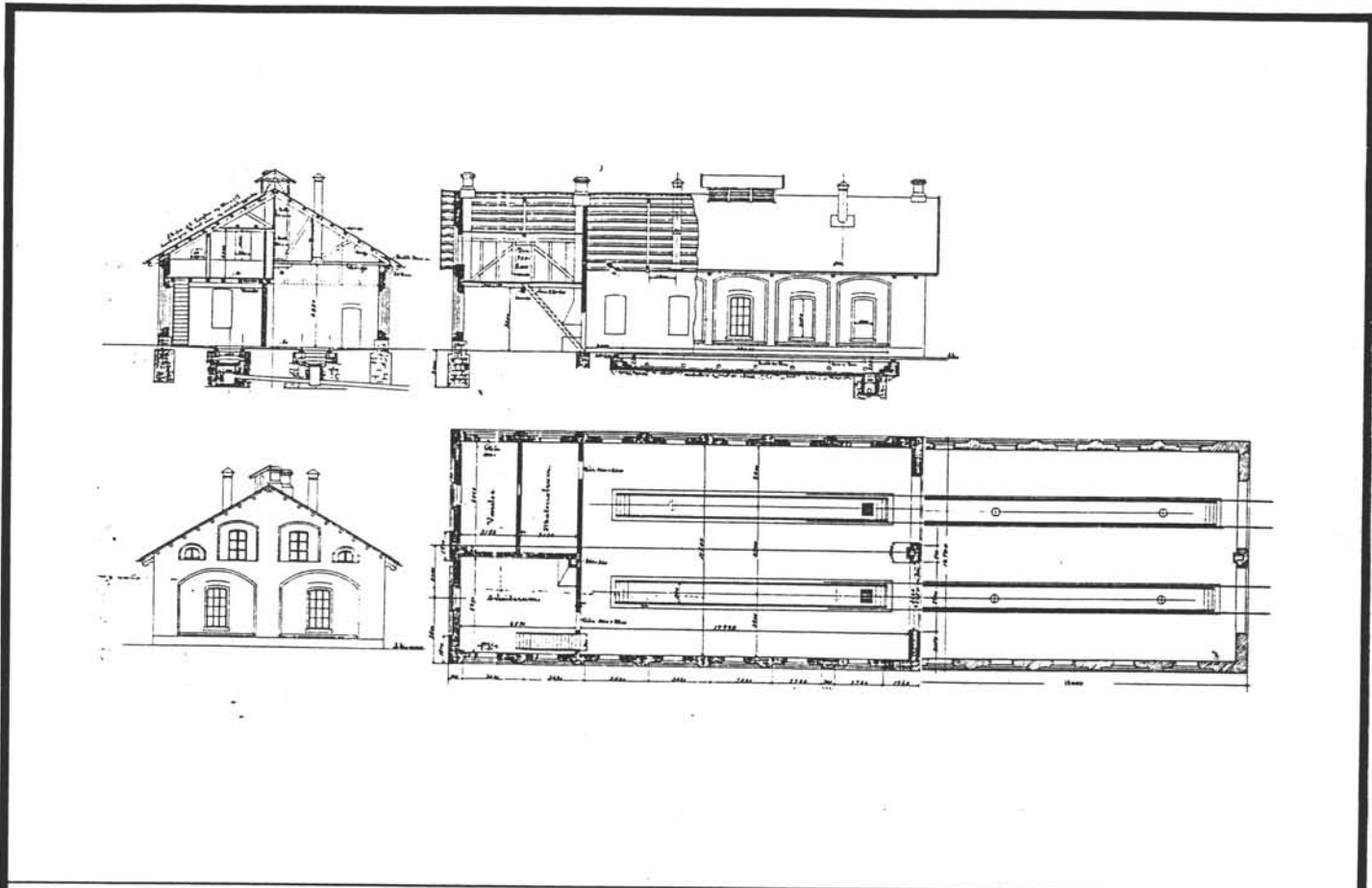




NSB · REGISTRERING AV BYGNINGER

Bak Had 07037

NAVN BYGNINGENS ART	MYSEN STASJON LOKSTALL, VERKSTED, GARASJE	STASJONSNR 0536	BYGN NR 2
BANESTREKNING	Ski-Sarpsborg (østre linje)	KILOMETER 63,49	
KOMMUNE.MATR.NR.	0125 Eidsberg	GÅRDSNR 230	BRUKENS 152
ADRESSE	Jernbanegata 2 1850 Mysen	DISTRIKT Oslo	



TEGNINGEN VISER: Original 1885 Torp. Tilbygg Kaas 1913. A 749.

OPPRINNELIG BRUKSFØRMÅL	PRIMÆRT Lokstall	SEKUNDÆRT	
NÅVÆRENDE BRUKSFØRMÅL	PRIMÆRT Traktorstall	SEKUNDÆRT Garasje, snekkerverksted, Bolig (ikke i bruk)	ANTALL LEILIGHETER: 1 ANTALL OVERNATTINGSROM: 3
FORHOLD TIL ANDRE HUS	Frittst. del av anlegg		
FYSISK MILJØ- SAMMENHENG	Mindre tettsted		

VERNEVERDI	<input type="checkbox"/> PRIO- RITERT	BYGNINGEN PRIORITERES SPESIELT SOM BEVA- RINGSOBJEKT (EVT. INTERN NSB-FREDNING)	<input type="checkbox"/> BYGNINGEN ER FREDET I MEDHOLD AV LOV OM KULTURMINNER
	<input checked="" type="checkbox"/> HØY	ENDRINGER SKAL IKKE FORETAS FØR ARKITEKTKONTORET HAR GODKJENT PLANENE. DETTE GJELDER OGSÅ UTSKIFTING AV DØRER, VINDUER, KLEDNING, TAKTEKKING OSV.	
	<input type="checkbox"/> MIDDELS		
	<input type="checkbox"/> LAV	ENDRINGER KAN FORETAS UTEN GODKJENNING FRA ARKITEKTKONTORET. DET HENVISES TIL GENE- RELLE RÅD OG RETNINGSLINJER.	
	<input type="checkbox"/> INGEN		

DIMENSJONER	HOVEDTAL M 44 x 12.7	BEBYGD AREAL M ² 559	ANTALL ETASJER 2	BRUTTO GOLVAREAL M ²
-------------	----------------------------	---------------------------------------	------------------------	------------------------------------

BYGNINGSDEL	TYPE.KONSTRUKSJON	INSTALLASJON	MERKNAD
FUNDAMENT	Gråsteinsmur	SKORSTEIN	STK 4
KJELLER UNDERETASJE	Betongplate på grunn Smøregraver	ELEKTRISITET	Innlagt
YTTERVEGG	Mur (tegl)	OPPVARMING	PRIMÆRT: Elektrisk SEKUNDÆRT: Olje
FASADEKLEDNING	Puss	VANN	Innlagt
TAKFORM	Saltak	BAD	Bad
TAKTEKKING	Grå bølgeasbest sement	TOALETT	TYPE WC ANTALL 2

VINDUER	En del opprinnelige jernvinduer	DEKOR INNSKRIPSJONER	Murte vindusnisjer
DØRER	Ikke oppr. porter 1 oppr. ytterdør 2 fløyet.	INTERIØR	Stort sett ombygd

BYGGEÅR	AR 1885	MERKNAD Tegning
TILBYGGING OMBYGGING FLYTTING	AR 1913	ENDRING Forlenget. Innredning av overnattingsrom, Taklett. Ombygning (gjentetting) av fasadene

VEDLIKEHOLDS- TILSTAND	TILSTAND	I GOD STAND	BEGYNNENDE FORFALL	FRAMSKREDET FORFALL	RUIN	EVT. FORFALLSÅRSÅK
	AR					
	1979	x				

FARGESKJEMA	OPPRINNELIG	NAVERENDE	FRAMTIDIG	BYGGHERRE NSB
UTVENDIG VEGG		Hvit		ARKITEKT H. Torp
VINDSKIER		Brun		BYGGMESTER
GERIKTER				BYGNINGSTYPE
VINDUER		Hvite		STILPREG
DØRER		Mørk brun beis		
HJØRNEBORD				

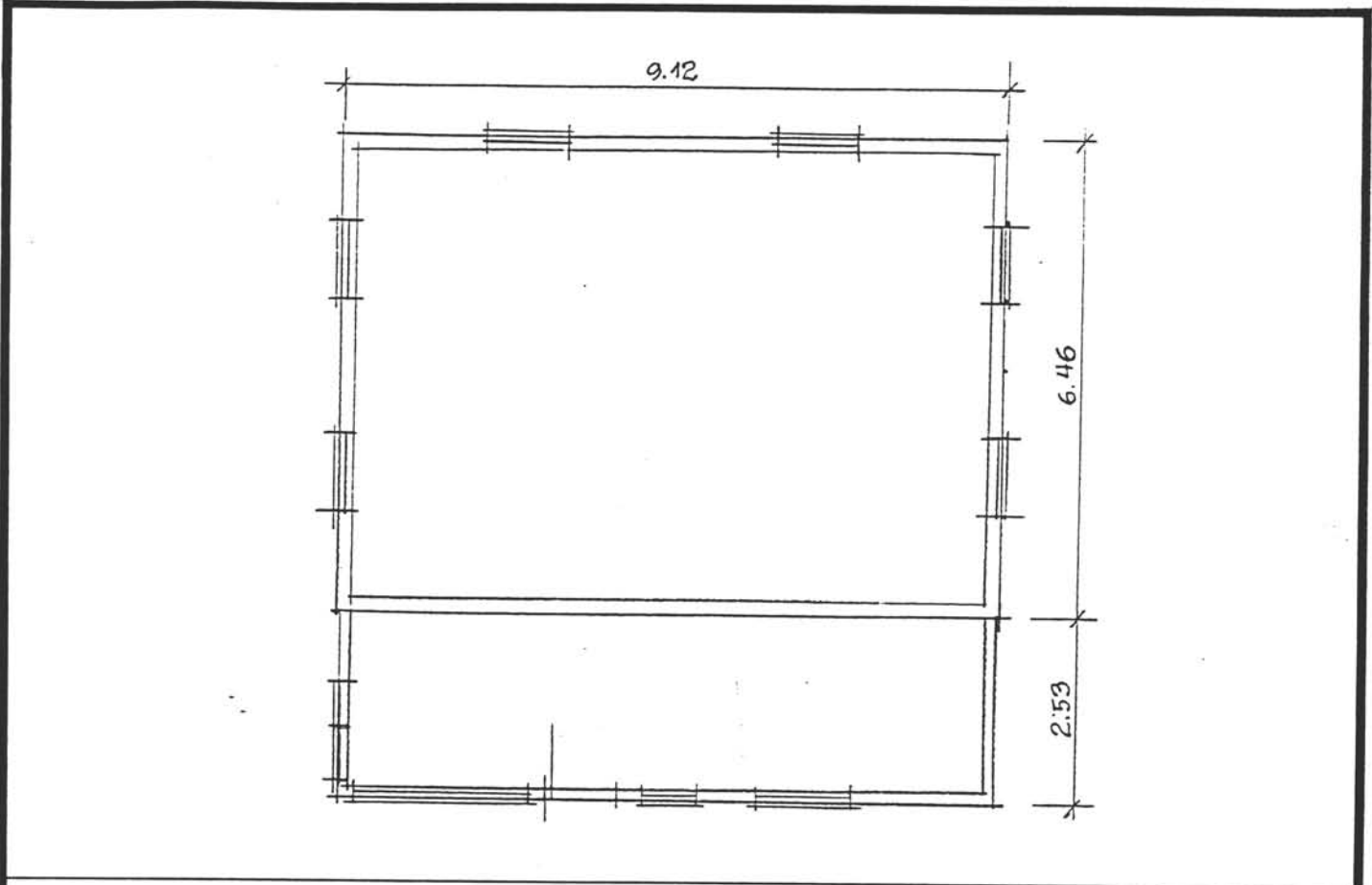
TEGNINGER (ARKIVHENVISNING)	A 749 (Ak) Oppr. H. No 16 b
ELDRE FOTOGRAF	

ANDRE OPPLYSNINGER	UTGITT	DATO apr. 91	REGISTR.	DATO 1979
	RETTELSES- BLAD	NR	INNFØRT DEN	AV
		NR	INNFØRT DEN	AV
	NR	INNFØRT DEN	AV	

NSB - REGISTRERING AV BYGNINGER

Bak Had 0703.7

NAVN BYGNINGENS ART	MYSEN STASJON BOLIG	STASJONSNR 0536	BYGN NR 5
BANESTREKNING	Ski-Sarpsborg (østre linje)	KILOMETER 63,61	
KOMMUNE, MATR. NR.	0125 Eidsberg	GARDSNR 230	BRUKSNR 162
ADRESSE	Jernbanegata 2 1850 Mysen	DISTRIKT Oslo	



TEGNINGEN VISER: Målsatt skisse

OPPRINNELIG BRUKSFORMÅL	PRIMÆRT Bolig	SEKUNDÆRT Bm. bolig	
NAVÆRENDE BRUKSFORMÅL	PRIMÆRT	SEKUNDÆRT	ANTALL LEILIGHETER: 1 ANTALL OVERNATTINGSROM: 0
FORHOLD TIL ANDRE HUS	Frittst. del av anlegg		
FYSISK MILJØ- SAMMENHENG	Mindre tettsted		

VERNEVERDI	<input type="checkbox"/> PRIO- RITERT	BYGNINGEN PRIORITERES SPESIELT SOM BEVA- RINGSOBJEKT (EVT. INTERN NSB-FREDNING)	<input type="checkbox"/> BYGNINGEN ER FREDET I MEDHOLD AV LOV OM KULTURMINNER
	<input type="checkbox"/> HØY	ENDRINGER SKAL IKKE FORETAS FØR ARKITEKKTTORET HAR GODKJENT PLANENE. DETTE GJELDER OGSÅ UTSKIFTING AV DØRER, VINDUER, KLEDNING, TAKTEKKING OSV.	
	<input checked="" type="checkbox"/> MIDDELS		
	<input type="checkbox"/> LAV	ENDRINGER KAN FORETAS UTEN GODKJENNING FRA ARKITEKKTTORET. DET HENVISES TIL GENE- RELLE RÅD OG RETNINGSLINJER.	
	<input type="checkbox"/> INGEN		

DIMENSJONER	HOVEDTAL M 9,1 x 9,0	BEBYGD AREAL M ² 82	ANTALL ETASJER 2	BRUTTO GOLVAREAL M ²
-------------	-------------------------	-----------------------------------	---------------------	------------------------------------

BYGNINGSDEL	TYPE.KONSTRUKSJON	INSTALLASJON	MERKNAD
FUNDAMENT	1 Gråsteinsmur	SKORSTEIN	STK 1
	2 Betongmur (tilbygg)	ELEKTRISITET	Innlagt
KJELLER UNDERETASJE	1 Ganghøyde trebjelkelag	OPPVARMING	PRIMÆRT Ulje
	2 Kryperom trebjelkelag (tilbygg)		SEKUNDÆRT Elektrisk, Ved
YTTERVEGG	Laft Bindingsverk i tilbygg	VANN	Innlagt
FASADEKLEDNING	Weatherboard	BAD	Bad
TAKFORM	Saltak	TOALETT	TYPE WC
TAKTEKKING	Enkeltkrum tegl, Flat (tilbygg)		ANTALL 1

VINDUER	oppr.	DEKOR INNSKRIPSJONER	
DØRER	oppr. fin	INTERIØR	

BYGGGEAR	AR ca 1880	MERKNAD Beboer: brukt i anleggstiden
TILBYGGING OMBYGGING FLYTTING	AR	ENDRING Tilbygg

VEDLIKEHOLDS- TILSTAND	TILSTAND AR:	I GOD STAND	BEGYNNENDE FORFALL	FRAMSKREDET FORFALL	RUIN	EVT. FORFALLSÅRSÅK
		1979	x			

FARGESKJEMA	OPPRINNELIG	NAVERENDE	FRAMTIDIG	BYGGHERRE NSB
UTVENDIG VEGG		(Gul)Hvit		ARKITEKT
VINDSKIER		(Gul)Hvit		
GERIKTER		(Gul)Hvit		BYGGMESTER
VINDUER		7D8 brun		
DØRER		Hvit		BYGNINGSTYPE
HJØRNEBORD		(Gul)Hvit		
				STILPREG

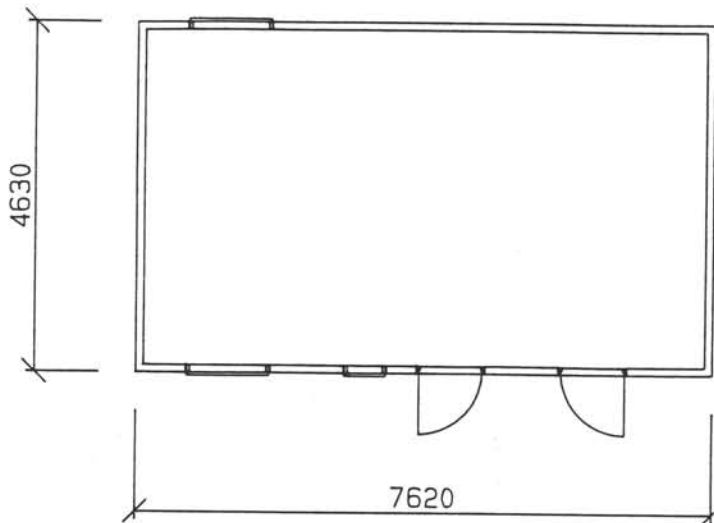
TEGNINGER (ARKIVHENVISNING)	
ELDRE FOTOGRAF.	

ANDRE OPPLYSNINGER	UTGITT	DATO apr. 91	REGISTR.	DATO 1979
	RETTELSES- BLAD	NR	INNFØRT DEN	AV
		NR	INNFØRT DEN	AV
		NR	INNFØRT DEN	AV

NSB · REGISTRERING AV BYGNINGER

Bak Had 07037

NAVN BYGNINGENS ART	MYSEN BANEMESTERBOLIG UTHUS	STASJONSNR 0536	BYGN NR. 6
BANESTREKNING	Ski-Sarpsborg (østre linje)	KILOMETER 63,60	
KOMMUNE.MATR.NR.	0125 Eidsberg	GÅRDSNR 230	BRUKSNR 162
ADRESSE	Jernbanegata 2 1850 Mysen	DISTRIKT Oslo	



TEGNINGEN VISER: Målsatt skisse

OPPRINNELIG BRUKSFORMÅL	PRIMÆRT Vedbu	SEKUNDÆRT Bolig u. krigen Høsehus Bu	
NÅVERENDE BRUKSFORMÅL	PRIMÆRT Vedbu	SEKUNDÆRT	ANTALL LEILIGHETER: 0 ANTALL OVERNATTINGSROM: 0
FORHOLD TIL ANDRE HUS	Frittst. del av anlegg		
FYSISK MILJØ- SAMMENHENG	Mindre tettsted		

VERNEVERDI	<input type="checkbox"/> PRIO- RITERT	BYGNINGEN PRIORITERES SPESIELT SOM BEVA- RINGSOBJEKT (EVT. INTERN NSB-FREDNING)	<input type="checkbox"/> BYGNINGEN ER FREDET I MEDHOLD AV LOV OM KULTURMINNER
	<input type="checkbox"/> HØY	ENDRINGER SKAL IKKE FORETAS FØR ARKITEKTKONTORET HAR GODKJENT PLANENE. DETTE GJELDER OGSÅ UTSKIFTING AV DØRER, VINDUER, KLEDNING, TAKTEKKING OSV.	
	<input checked="" type="checkbox"/> MIDDELS		
	<input type="checkbox"/> LAV	ENDRINGER KAN FORETAS UTEN GODKJENNING FRA ARKITEKTKONTORET. DET HENVISES TIL GENE- RELLE RÅD OG RETNINGSLINJER.	
	<input type="checkbox"/> INGEN		

DIMENSJONER	HOVED'IAL M 7,6 x 4,6	BEBYGD AREAL M ² 35	ANTALL ETASJER 1	BRUTTO GOLVAREAL M ² 35
-------------	--------------------------	-----------------------------------	---------------------	---------------------------------------

BYGNINGSDEL	TYPE. KONSTRUKSJON	INSTALLASJON	MERKNAD
FUNDAMENT	Gråsteinspillarer	SKORSTEIN	STK 0
KJELLER UNDERETASJE	Åpen trebjelkelag	ELEKTRISITET	Innlagt
YTTERVEGG	Bindingsverk	OPPVARMING	PRIMERT: SEKUNDÆRT:
FASADEKLEDNING	Tømmermannspanel	VANN	Ikke innlagt
TAKFORM	Saltak	BAD	
TAKTEKING	Grå sementstein	TOALETT	TYPE: ANTALL:

VINDUER	Oppr.	DEKOR INNSKRIPSJONER	
DØRER	Oppr.	INTERIØR	

BYGGGEÅR	ÅR	MERKNAD
TILBYGGING OMBYGGING FLYTTING	ÅR	ENDRING

VEDLIKEHOLDS- TILSTAND	TILSTAND: ÅR:	I GOD STAND	BEGYNNENDE FORFALL	FRAMSKREDET FORFALL	RUIN	EVT. FORFALLSÅRSÅK
	1979					Malingsslitt

FARGESKJEMA	OPPRINNELIG	NAVÆRENDE	FRAMTIDIG	BYGGHERRE NSB
UTVENDIG VEGG		Avslitt rødbrun		ARKITEKT
VINDSKIER		Avslitt hvit		BYGGMESTER
GERIKTER		Hvite		BYGNINGSTYPE
VINDUER		Hvite		STILPREG
DØRER		Avslitt gulhvit		
HJØRNEBORD				

TEGNINGER (ARKIVHENVISNING)	
ELDRE FOTOGRAF.	

ANDRE OPPLYSNINGER	UTGITT	DATO apr, 91	REGISTR.	DATO 1979
	RETTELSESB- BLAD	NR	INNFØRT DEN	AV
		NR	INNFØRT DEN	AV
		NR	INNFØRT DEN	AV

NSB · REGISTRERING AV BYGNINGER

UTGITT:
REVIDERT:

STASJONSNR		STASJON/STREKNING/ANLEGG		BANE/BILROUTE		DISTRIKT						
		MYSEN - EIDSBERG		SKI - SARPSBORG (ØSTRE LINJE)		OSLO						
BYGN NR	KILOMETER	BYGNINGSTYPE	ADRESSE	MATRIKkel GNR BNR	BEBYGD AREAL	ETG	BRUTTO GOLVFLATE	HØVEDMATERIALE	BYGGEGAR	TEGNINGER ARKIVNR.	MERKNAD	EGET SKJEM.
1	65.11	Leskur	Folkenborg	71/7	11	1	11	Tre			Obj 611233	



NSB · REGISTRERING AV BYGNINGER

UTGITT:
REVIDERT:

STASJONSNR
0537

STASJON/STREKNING/ANLEGG
EIDSBERG STASJON


BANE/BILRUTE

SKI - SARPSBORG (ØSTRE LINJE)

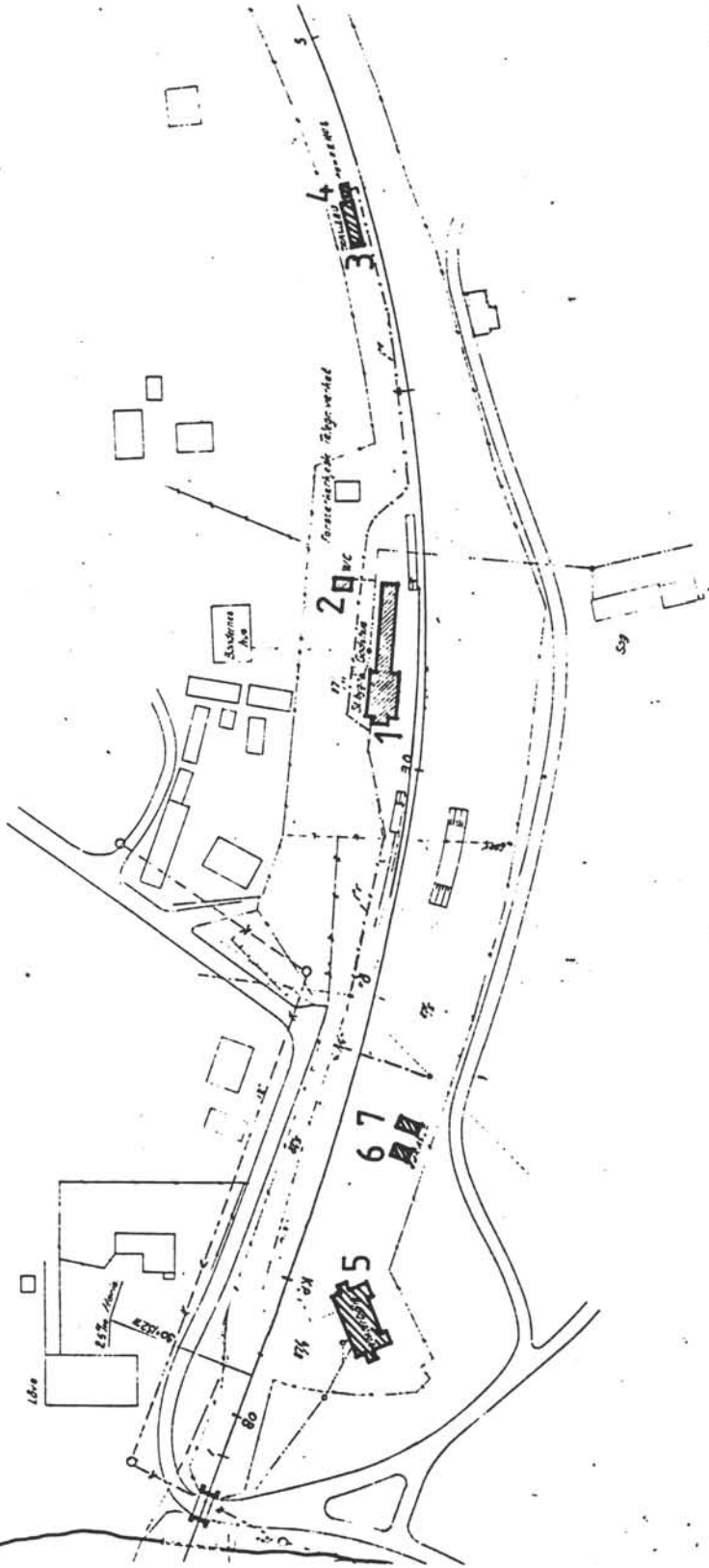
DISTRIKT

OSLO

BYGN NR	KILOMETER	BYGNINGSTYPE	ADRESSE	MATRIKSEL GNR BNR	BEBYGD AREAL	ETG	BRUTTO GOLVFLATE	HOVED- MATERIALE	BYGGEAR	TEGNINGER ARKIVNR	MERKNAD	EGET SKJEM
1	68.61	Stasjonsbygning	1850 Mysen	87/5	152	1½		Tre	1881	Ak 1932	0bj 611235	X
2	68.63	Garasje (Privétb.)	"	"	15	1	15	Tre	1881	A 311	0bj 611235	X
3	68.74	Trallebu	"	"	45	1	45	Tre			0bj 611236	
4	68.75	Pumpehus	"	"	5	1	5	Tre			0bj 611236 I bruk	
5	68.44	Vokterbolig	"	"	170	2		Tre	1951	Ak 9980?	0bj 611237	X
6	68.48	Garasje I	"	"	13	1	13	Tre			0bj 611237	
7	68.49	Garasje II	"	"	15	1	15	Tre			0bj 611237	




FRA MYSEN



TIL HEIA

SITUASJONS- KART OVER: EIDSBERG	
BANE- STREKNING:	SKI SÅPSBERG (ØSTRE LINJE)
MÅLESTOKK:	1.2000 DATO: 04.03.91
UTBRITT AV LINJEMÅTT NR.:	Odb 1140
BUSSHOLDEPLASS I DIREKTE TILKNYTNING TIL STASJONEN?	JA <input type="radio"/> NEI <input type="radio"/>
DRØSJEHOLDEPLASS I DIREKTE TILKNYTNING TIL STASJONEN?	JA <input type="radio"/> NEI <input type="radio"/>



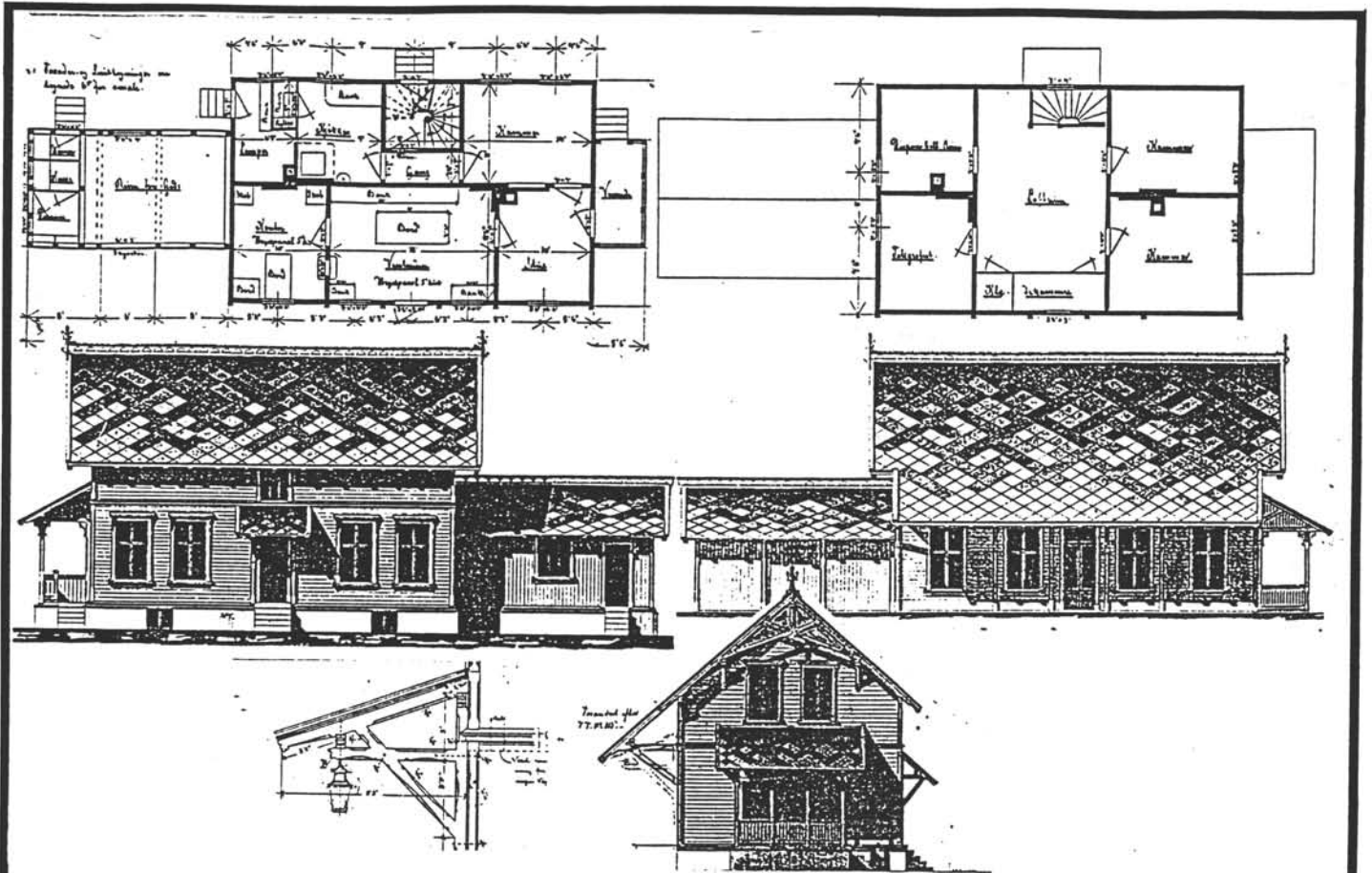
NSB - REGISTRERING AV BYGNINGER

Bak Had 070375

NAVN BYGNINGENS ART	EIDSBERG STASJON STASJONSBYGNING	STASJONSNR 0537	BYGN NR. 1
BANESTREKNING	Ski-Sarpsborg (østre linje)	KILOMETER 68,61	
KOMMUNE.MATR.NR.	0125 Eidsberg	GÅRDSNR 87	BRUKSNR 5
ADRESSE	1850 Mysen	DISTRIKT Oslo	



FOTO



TEGNINGEN VISER: Originaltegning m. 1:250. Uthus utført lengre.

OPPRINNELIG BRUKSFØRMÅL	PRIMÆRT Stasjonsbygning: Ekspedisjon, leilighet	SEKUNDÆRT Godshus, vedbu	
NAVÆRENDE BRUKSFØRMÅL	PRIMÆRT Stasjonsbygning: leilighet, venterom	SEKUNDÆRT Lager, vedbu Post nedlagt 1989	ANTALL LEILIGHETER: 1 ANTALL OVERNATTINGSROM: 0
FORHOLD TIL ANDRE HUS	Frittstående del av anlegg		
FYSISK MILJØ- SAMMENHENG	Mindre tettsted		

VERNEVERDI	<input type="checkbox"/> PRIO- RITERT	BYGNINGEN PRIORITERES SPESIELT SOM BEVA- RINGSOBJEKT (EVT. INTERN NSB-FREDNING)	<input type="checkbox"/> BYGNINGEN ER FREDET I MEDHOLD AV LOV OM KULTURMINNER
	<input checked="" type="checkbox"/> HØY	ENDRINGER SKAL IKKE FORETAS FØR ARKITEKTKONTORET HAR GODKJENT PLANENE. DETTE GJELDER OGSÅ UTSKIFTING AV DØRER, VINDUER, KLEDNING, TAKTEKKING OSV.	
	<input type="checkbox"/> MIDDELS		
	<input type="checkbox"/> LAV	ENDRINGER KAN FORETAS UTEN GODKJENNING FRA ARKITEKTKONTORET. DET HENVISES TIL GENE- RELLE RÅD OG RETNINGSLINJER.	
	<input type="checkbox"/> INGEN		

DIMENSJONER	HOVED'AL M	39,3 x 7,9	BEBYGD AREAL M ²	152	ANTALL ETASJER	1½	BRUTTO GOLVAREAL M ²
-------------	---------------	------------	--------------------------------	-----	-------------------	----	------------------------------------

BYGNINGSDEL	TYPE, KONSTRUKSJON	INSTALLASJON	MERKNAD
FUNDAMENT	Fuget gråsteinsmur Betongmur (vedbu)	SKORSTEIN	STK 2
KJELLER UNDERETASJE	Ganghøyde trebjelkelag Kryperom, trebjelkelag (godsh) Jordgolv vedbu	ELEKTRISITET	Innlagt
YTTERVEGG	Laft Bindingsverk	OPPVARMING	PRIMÆRT: Elektrisk SEKUNDÆRT: Ved
FASADEKLEDNING	Liggende Weatherboard Stående staffpanel	VANN	Innlagt
TAKFORM	Saltak	BAD	
TAKTEKING	Skifer "lapp" Grå bølgeasbestsement (utbygg)	TOALETT	TYPE WC ANTALL 3

VINDUER	Nesten alle opprinnelige	DEKOR INNSKRIPSJONER	
DØRER	Nye	INTERIØR	Det meste omgjort

BYGGEÅR	ÅR 1882	MERKNAD	Åpningen
TILBYGGING OMBYGGING FLYTTING	ÅR	ENDRING	Takløfting mot spor innkledn. av vindfang

VEDLIKEHOLDS- TILSTAND	TILSTAND: ÅR:	I GOD STAND	BEGYNNENDE FORFALL	FRAMSKREDET FORFALL	RUIN	EVT. FORFALLSÅRSÅK
	1979					Noe råte nedenfra, malingslitt Skade i SØ hjørne

FARGESKJEMA	OPPRINNELIG	NAVÆRENDE	FRAMTIDIG	BYGGHERRE NSB
UTVENDIG VEGG		Hvite		ARKITEKT Balthazar Lange
VINDSKIER		Hvite		
GERIKTER		Hvite		BYGGMESTER Erik Olsen
VINDUER		7-8D6 rødbrun		
DØRER		Hvite/brunlakk		BYGNINGSTYPE 1879 Normal 3die kl. mellomst
HJØRNEBORD		Hvite		
				STILPREG

TEGNINGER (ARKIVHENVISNING)	Oppr. FT 99 - 101 Ak 1932
ELDRE FOTOGRAF.	

ANDRE OPPLYSNINGER	Opprinnelig overdekning over leil.inngang Strekfisker og båndgesims intakte Post nedlagt ca 1989	UTGITT	DATO apr. 91	REGISTR.	DATO 1979
		RETTELSES- BLAD	NR	INNFØRT DEN	AV
			NR	INNFØRT DEN	AV
		NR	INNFØRT DEN	AV	

NSB · REGISTRERING AV BYGNINGER

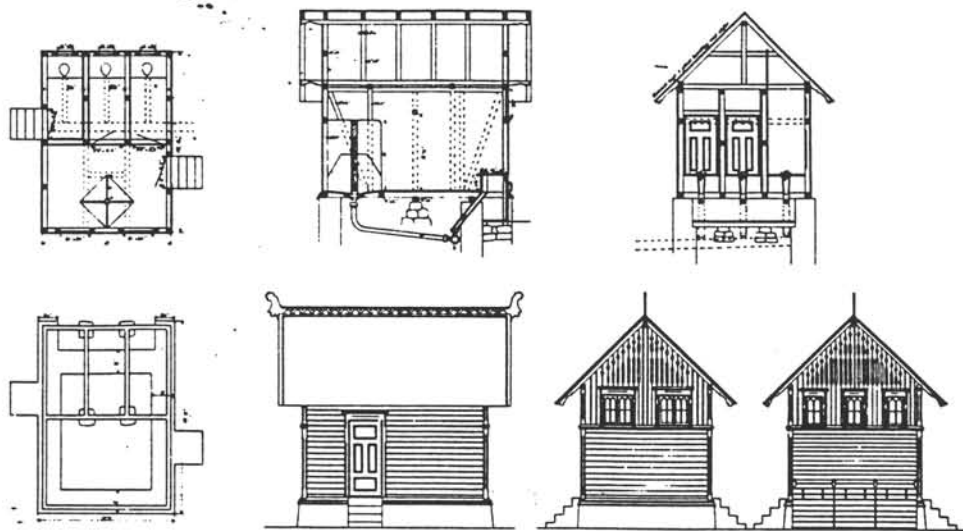
Bak Had 07037:

NAVN BYGNINGENS ART	EIDSBERG STASJON GARASJE (PRIVETBYGNING)	STASJONSNR 0537	BYGN. NR. 2
BANESTREKNING	Ski-Sarpsborg (østre linje)	KILOMETER 68,63	
KOMMUNE. MATR. NR.	0125 Eidsberg	GARDSNR 87	BRUKSNR. 3
ADRESSE	1850 Mysen	DISTRIKT Oslo	



FOTO

Plan og Snitt for Mellomstasjonen.



TEGNINGEN VISER: Kopi av originaltegning.

OPPRINNELIG BRUKSFØRMÅL	PRIMÆRT Privetbygning	SEKUNDÆRT	
NÅVÆRENDE BRUKSFØRMÅL	PRIMÆRT Garasje	SEKUNDÆRT	ANTALL LEILIGHETER: 0
			ANTALL OVERNATTINGSROM: 0
FORHOLD TIL ANDRE HUS	Frittstående del av anlegg		
FYSISK MILJØ- SAMMENHENG	Mindre tettsted		

VERNEVERDI	<input type="checkbox"/> PRIO- RITERT	BYGNINGEN PRIORITERES SPESIELT SOM BEVA- RINGSOBJEKT (EVT. INTERN NSB-FREDNING)	<input type="checkbox"/> BYGNINGEN ER FREDET I MEDHOLD AV LOV OM KULTURMINNER
	<input type="checkbox"/> HØY	ENDRINGER SKAL IKKE FORETAS FØR ARKITEKKTØRETT HAR GODKJENT PLANENE. DETTE GJELDER OGSÅ UTSKIFTING AV DØRER, VINDUER, KLEDNING, TAKTEKKING OSV.	
	<input checked="" type="checkbox"/> MIDDELS		
	<input type="checkbox"/> LAV	ENDRINGER KAN FORETAS UTEN GODKJENNING FRA ARKITEKKTØRETT. DET HENVISES TIL GENE- RELLE RÅD OG RETNINGSLINJER.	
	<input type="checkbox"/> INGEN		

DIMENSJONER	HØVED'ÅL M	BEBYGD AREAL M ²	15	ANTALL ETASJER	1	BRUTTO GOLVAREAL M ²	15
-------------	---------------	--------------------------------	----	-------------------	---	------------------------------------	----

BYGNINGSDEL	TYPE. KONSTRUKSJON	INSTALLASJON	MERKNAD
FUNDAMENT	Gråsteinspillarer	SKORSTEIN	STK 0
KJELLER UNDERETASJE	Åpen trebjelkelag	ELEKTRISITET	Innlagt
YTTERVEGG	Bindingsverk	OPPVARMING	PRIMÆRT: SEKUNDÆRT:
FASADEKLEDNING	Liggende Weatherboard (avrundet) Stående faspanel i røst	VANN	Ikke innlagt
TAKFORM	Saltak	BAD	
TAKTEKING	Skifer (småsekskant)	TOALET	TYPE: ANTALL:

VINDUER	Opprinnelige	DEKOR INNSKRIPSJONER	Ventilasjonspalter i røst (ornamenter)
DØRER	1 stk. oppr. 2 stk. gjenpanelt. Hengslet dobbeltport (garasje)	INTERIØR	Omgjort

BYGGÅR	AR 1882	MERKNAD	Åpningen
TILBYGGING OMBYGGING FLYTTING	AR 1969	ENDRING	Ombygget til garasje

VEDLIKEHOLDS- TILSTAND	TILSTAND	I GOD STAND	BEGYNNENDE FORFALL	FRAMSKREDET FORFALL	RUIN	EVT. FORFALLSÅRSÅK
	ÅR:					

FARGESKJEMA	OPPRINNELIG	NAVÆRENDE	FRAMTIDIG	BYGGHERRER NSB
UTVENDIG VEGG		Hvite		ARKITEKT Balthazar Lange
VINDSKIER		Hvite		BYGGMESTER Erik Olsen
GERIKTER		Hvite		BYGNINGSTYPE FT 112 (3 plasser)
VINDUER		7-8D6 rødbrun		STILPREG
DØRER		Hvite		
HJØRNEBORD		Hvite		

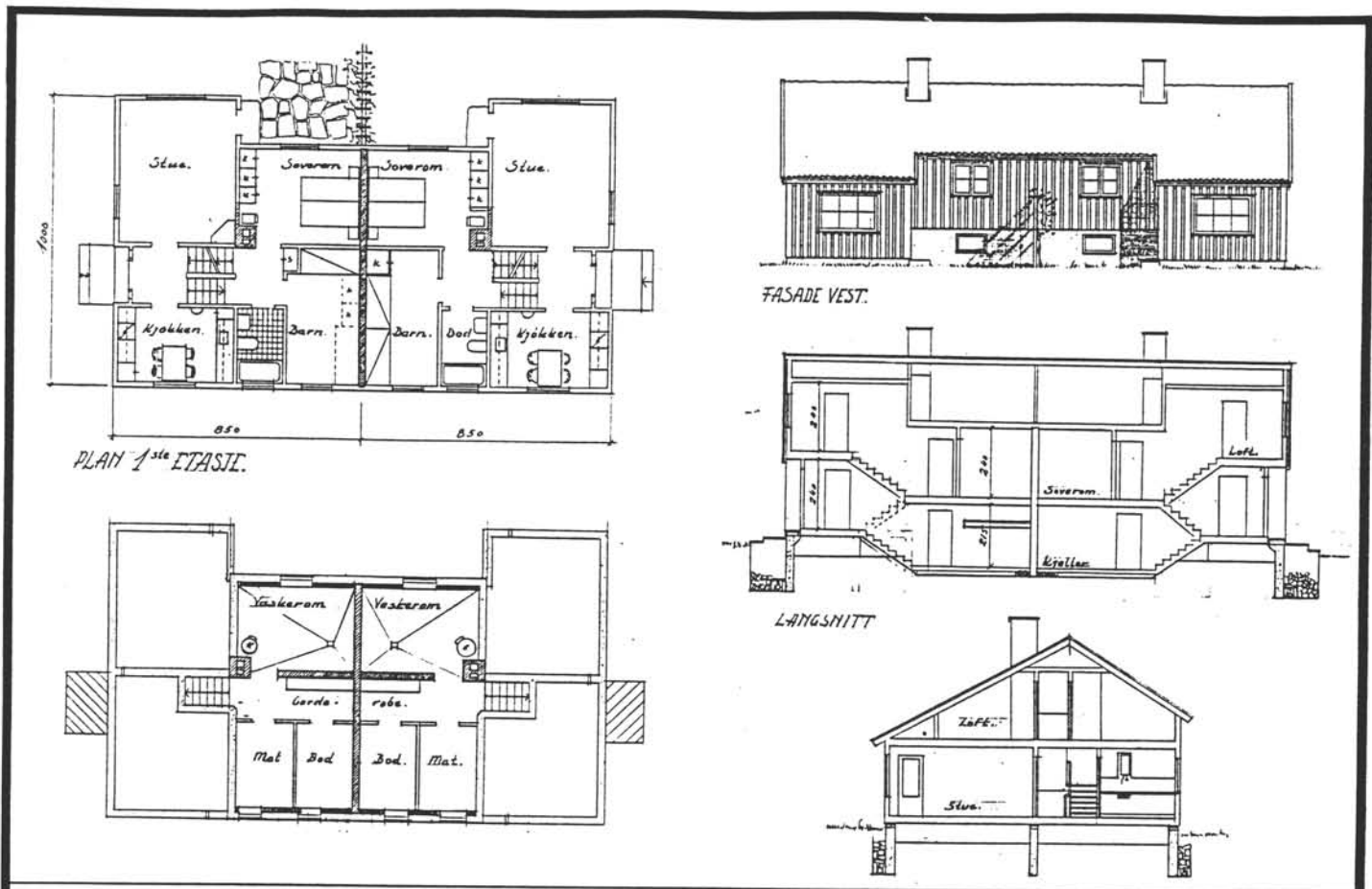
TEGNINGER (ARKIVHENVISNING)	Oppr. FT 112, A311
ELDRE FOTOGRAF.	

ANDRE OPPLYSNINGER	UTGITT	DATO apr. 91	REGISTR.	DATO 07.05.79
	RETTELSES- BLAD	NR	INNFORT DEN	AV
		NR	INNFORT DEN	AV
		NR	INNFORT DEN	AV

NSB · REGISTRERING AV BYGNINGER

Bak Had 070375

NAVN BYGNINGENS ART	EIDSBERG VOKTERBOLIG	STASJONSNR 0537	BYGN NR. 5
BANESTREKNING	Ski-Sarpsborg (østre linje)	KILOMETER 68,44	
KOMMUNE.MATR.NR.	0125 Eidsberg	GARDSNR 87	BRUKSNR 5
ADRESSE	1850 Mysen	DISTRIKT Oslo	



TEGNINGEN VISER: Originaltegning 1:250. Dobbelvokterbolig AK 9980.

OPPRINNELIG BRUKSFORMÅL	PRIMÆRT Vokterbolig	SEKUNDÆRT	
NÅVÆRENDE BRUKSFORMÅL	PRIMÆRT Bolig	SEKUNDÆRT	ANTALL LEILIGHETER: 2 ANTALL OVERNATTINGSROM: 0
FORHOLD TIL ANDRE HUS	Frittstående del av anlegg		
FYSISK MILJØ- SAMMENHENG	Mindre tettsted		

VERNEVERDI	<input type="checkbox"/> PRIO- RITERT	BYGNINGEN PRIORITERES SPESIELT SOM BEVA- RINGSOBJEKT (EVT. INTERN NSB-FREDNING)	<input type="checkbox"/> BYGNINGEN ER FREDET I MEDHOLD AV LOV OM KULTURMINNER
	<input type="checkbox"/> HØY	ENDRINGER SKAL IKKE FORETAS FØR ARKITEKTKONTORET HAR GODKJENT PLANENE. DETTE GJELDER OGSÅ UTSKIFTING AV DØRER, VINDUER, KLEDNING, TAKTEKKING OSV.	
	<input type="checkbox"/> MIDDELS		
	<input checked="" type="checkbox"/> LAV	ENDRINGER KAN FORETAS UTEN GODKJENNING FRA ARKITEKTKONTORET. DET HENVISES TIL GENE- RELLE RÅD OG RETNINGSLINJER.	
	<input type="checkbox"/> INGEN		

DIMENSJONER	HOVEDÅL M	BEBYGD AREAL M ²	170	ANTALL ETASJER	2	BRUTTO GOLVAREAL M ²
-------------	--------------	--------------------------------	-----	-------------------	---	------------------------------------

BYGNINGSDEL	TYPE: KONSTRUKSJON	INSTALLASJON	MERKNAD
FUNDAMENT	Betongmur	SKORSTEIN	STK. 2
KJELLER UNDERETASJE	Ganghøyde trebjelkelag	ELEKTRISITET	Innlagt
YTTERVEGG	Bindingsverk	OPPVARMING	PRIMERT: Ved SEKUNDÆRT: Elektrisk
FASADEKLEDNING	Tømmermannspanel	VANN	Innlagt
TAKFORM	Saltak	BAD	Bad
TAKTEKKING	Enkeltkrum teglstein	TOALETT	TYPE WC ANTALL 2

VINDUER	Oppr.	DEKOR INNSKRIPSJONER	
DØRER	Oppr.	INTERIØR	

BYGGEÅR	AR: 1950-51	MERKNAD: Beboer
TILBYGGING OMBYGGING FLYTTING	AR	ENDRING

VEDLIKEHOLDS- TILSTAND	TILSTAND: AR:	I GOD STAND	BEGYNNENDE FORFALL	FRAMSKREDET FORFALL	RUIN	EVT. FORFALLSÅRSÅK

FARGESKJEMA	OPPRINNELIG	NAVÆRENDE	FRAMTIDIG	BYGGERE NSB
UTVENDIG VEGG		4B5		ARKITEKT
VINDSKIER		4C4/hvite		BYGGMESTER
GERIKTER				BYGNINGSTYPE
VINDUER		Hvite		Tils. ved Hakadal st.
DØRER		4C4		STILPREG
HJØRNEBORD				

TEGNINGER (ARKIVHENVISNING)	OdB 30/69/72, Ak 9980
ELDRE FOTOGRAF.	

ANDRE OPPLYSNINGER	UTGITT	DATO apr. 91	REGISTR.	DATO 07.05.79
	RETTELSESB- BLAD	NR	INNFØRT DEN	AV
		NR	INNFØRT DEN	AV
		NR	INNFØRT DEN	AV

NSB - REGISTRERING AV BYGNINGER

UTGITT:
REVIDERT:

STASJONSNR

STASJON/STREKNING/ANLEGG

EIDSBERG - RAKKESTAD


BANE / BILRUTE

SKI - SARPSBORG (ØSTRE LINJE)

DISTRIKT

OSLO

BYGN NR	KILOMETER	BYGNINGSTYPE	ADRESSE	MATRIKEL GNR BNR	BEBYGD AREAL	ETG	BRUTTO GOLVFLATE	HØVED-MATERIALE	BYGGEGAR	TEGNINGER ARKIVNR	MERKNAD	EGET SKJEMA
2	70.74	Leskur	Gutu	101/2	9	1	9	Tre	1968		Obj 611238	
3	73.43	Leskur	Heia, 1890 Rakkestad		8	1	8	Tre	ca 1980		Obj 611239 Avlåst del	
4	73.49	Trallebu	Heia, 1890 Rakkestad		9	1	9	Tre			Obj 611239	
5	75.64	Leskur	Kåen	13/2	4	1	4	Tre			Obj 611240	
6	76.47	Hvilebu	Kåen	"	12	1	12	Tre			Obj 611241	
7	76.49	Redskapsbu	Kåen	"	24	1	24	Tre				



NSB · REGISTRERING AV BYGNINGER

UTGITT:
REVIDERT:

STASJONSNR
0539

STASJON/STREKNING/ANLEGG
RAKKESTAD STASJON

BANE / BILROUTE

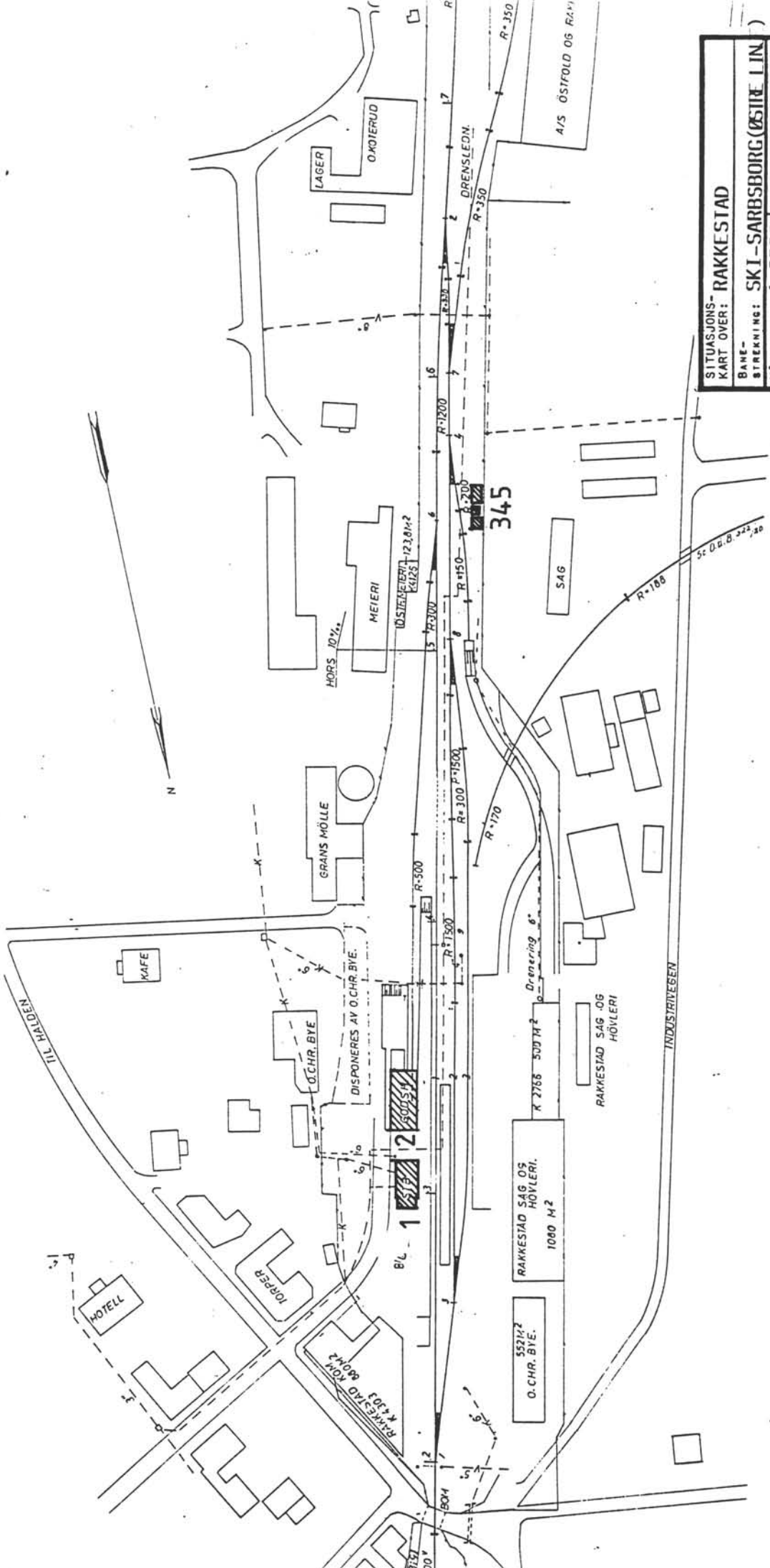
SKI - SARPSBORG (ØSTRE LINJE)

DISTRIKT

OSLO

BYGN NR	KILOMETER	BYGNINGSTYPE	ADRESSE	MATRIKkel GNR BNR	BEBYGD AREAL	ETG	BRUTTO GOLVFLATE	HOVED-MATERIALE	BYGGEGEAR	TEGNINGER ARKIVNR	MERKNAD	EGET SKJEM
1	78.59	Stasjonsbygning	1890, Rakkestad	8/4	128	1½		Tre	1881	Ak 11022	Obj 611242	X
2	78.62	Godshus	"	"	263	1½	293	Tre	1881	Ak 11158	Obj 611243	X
3	78.84	Dressinbu I	"	"	5	1	5	Tre				
4	78.84	Dressinbu II	"	"	6	1	6	Tre				
5	78.85	Dressinbu III	"	"	24	1	24	Tre				





SITUASJONS-	
KART OVER: RAKKESTAD	
BANE-	
STREKNING: SKI-SARBSBORG (ØSTRE LIN)	
MÅLESTOKK: 1:2000	DATO: 04.03.91
UTSNITT AV LINJEKART NR.: 0dB 1160	
BUSSHOLDEPlass i direkte	JA <input type="checkbox"/> NEI <input type="checkbox"/>
TILKNYTning TIL STASJONEN?	JA <input type="checkbox"/> NEI <input type="checkbox"/>
DREJENHOLDEPlass i direkte	JA <input type="checkbox"/> NEI <input type="checkbox"/>
TILKNYTning TIL STASJONEN?	JA <input type="checkbox"/> NEI <input type="checkbox"/>

TIL HALDEN

HOTELL

TORPER

RAKKESTAD KONTOR

O. CHR. BYE

DISPONERES AV O. CHR. BYE.

GRANS MØLLE

MEIERI

HORS 10 1/2

LAGER

O.KOTERUD

5521 M²
O. CHR. BYE.

RAKKESTAD SAG OG HØVLERI.
1080 M²

R 2768 500 M²
Drenering 6°

RAKKESTAD SAG OG HØVLERI


SAG

345

123,8 M²

A/S ØSTFOLD OG RAK

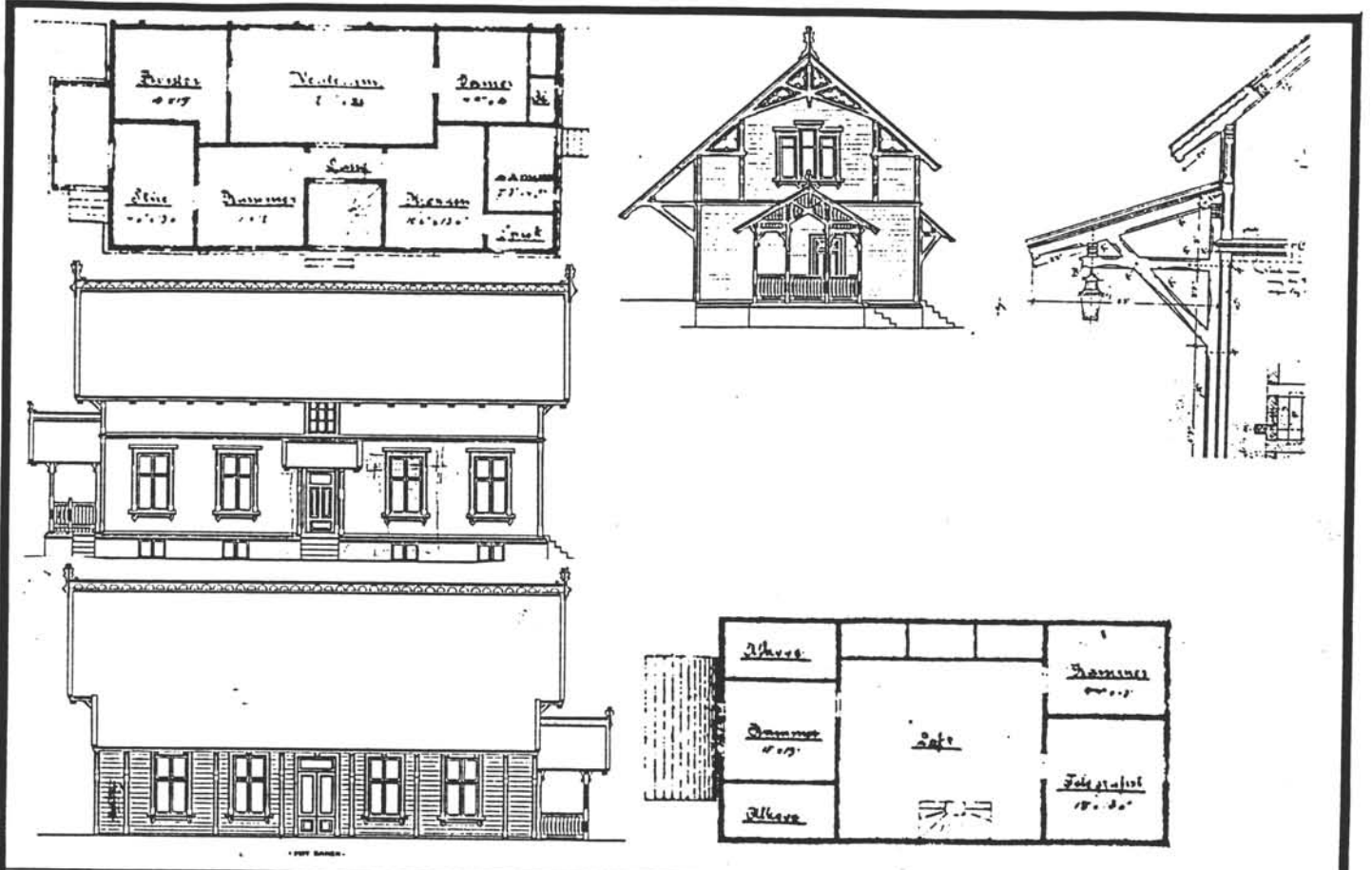
INDUSTRIVEGEN



NSB - REGISTRERING AV BYGNINGER

Bak Had 070375

NAVN BYGNINGENS ART	RAKKESTAD STASJON STASJONSBYGNING	STASJONSNR 0539	BYGN NR 1
BANESTREKNING	Ski-Sarpsborg (østre linje)	KILOMETER 78,59	
KOMMUNE. MATR. NR.	0128 Rakkestad	GÅRDSNR. 8	BRUKNR. 4
ADRESSE	Jernbanegata 2 1890 Rakkestad	DISTRIKT Oslo	



TEGNINGEN VISER: Originaltegning 1:250

OPPRINNELIG BRUKSFØRMÅL	PRIMÆRT Stasjonsbygning	SEKUNDÆRT Ekspedisjonslokale, leilighet
NAVÆRENDE BRUKSFØRMÅL	PRIMÆRT Stasjonsbygning	SEKUNDÆRT Ekspedisjonslokale, leilighet.
FORHOLD TIL ANDRE HUS	Frittst. del av anlegg	
FYSISK MILJØ- SAMMENHENG	Mindre tettsted	
	ANTALL LEILIGHETER:	1
	ANTALL OVERNATTINGSROM:	1

VERNEVERDI	<input type="checkbox"/> PRIO- RITERT	BYGNINGEN PRIORITERES SPESIELT SOM BEVA- RINGSOBJEKT (EVT. INTERN NSB-FREDNING)	<input type="checkbox"/> BYGNINGEN ER FREDET I MEDHOLD AV LOV OM KULTURMINNER
	<input type="checkbox"/> HØY	ENDRINGER SKAL IKKE FORETAS FØR ARKITEKTKONTORET HAR GODKJENT PLANENE. DETTE GJELDER OGSÅ UTSKIFTING AV DØRER, VINDUER, KLEDNING, TAKTEKKING OSV.	
	<input checked="" type="checkbox"/> MIDDELS		
	<input type="checkbox"/> LAV	ENDRINGER KAN FORETAS UTEN GODKJENNING FRA ARKITEKTKONTORET. DET HENVISES TIL GENE- RELLE RÅD OG RETNINGSLINJER.	
	<input type="checkbox"/> INGEN		

DIMENSJONER	HOVEDÅL M	BEBYGD AREAL M ²	128	ANTALL ETASJER	1 1/2	BRUTTO GOLVAREAL M ²
-------------	--------------	--------------------------------	-----	-------------------	-------	------------------------------------

BYGNINGSDEL	TYPE. KONSTRUKSJON	INSTALLASJON	MERKNAD
FUNDAMENT	Fuget gråsteinsmur	SKORSTEIN	STK 2
KJELLER UNDERETASJE	Ganghøyde trebjelkelag	ELEKTRISITET	Innlagt
YTTERVEGG	Laft	OPPVARMING	PRIMÆR: Elektrisk SEKUNDÆR:
FASADEKLEDNING	Liggende weatherboard avrundet	VANN	Innlagt
TAKFORM	Saltak	BAD	
TAKTEKING	Skifer "fasett"	TOALETT	TYPE WC ANTALL:

VINDUER	Nye, unntatt et lite vindu	DEKOR INNSKRIPSJONER	Strekkilsker og bandgesims intakte.
DØRER	Utskiftet	INTERIØR	Ombygd

BYGGEÅR	AR 1882	MERKNAD	Åpningen
TILBYGGING OMBYGGING FLYTTING	AR 1911 1954 1959 1964	ENDRING	Takløftinger Sanitærinnstallasjonen Tilbygg (vindfang) Ominnredning

VEDLIKEHOLDS- TILSTAND	TILSTAND.	I GOD STAND	BEGYNNENDE FORFALL	FRAMSKREDET FORFALL	RUIN	EVT. FORFALLSÅRSÅK
	ÅR:					
	1979	x				

FARGESKJEMA	OPPRINNELIG	NAVÆRENDE	FRAMTIDIG	BYGGERE NSB
UTVENDIG VEGG		4-5C6 gylden		ARKITEKT Balthazar Lange
VINDSKIER		4-5C6 gylden		BYGGMESTER Erik Olsen
GERIKTER		Hvite		BYGNINGSSTYPE 1879 Normal 2den kl. mellom
VINDUER		Hvite		STILPREG
DØRER		Mørk grå		
HJØRNEBORD		4-5C6		

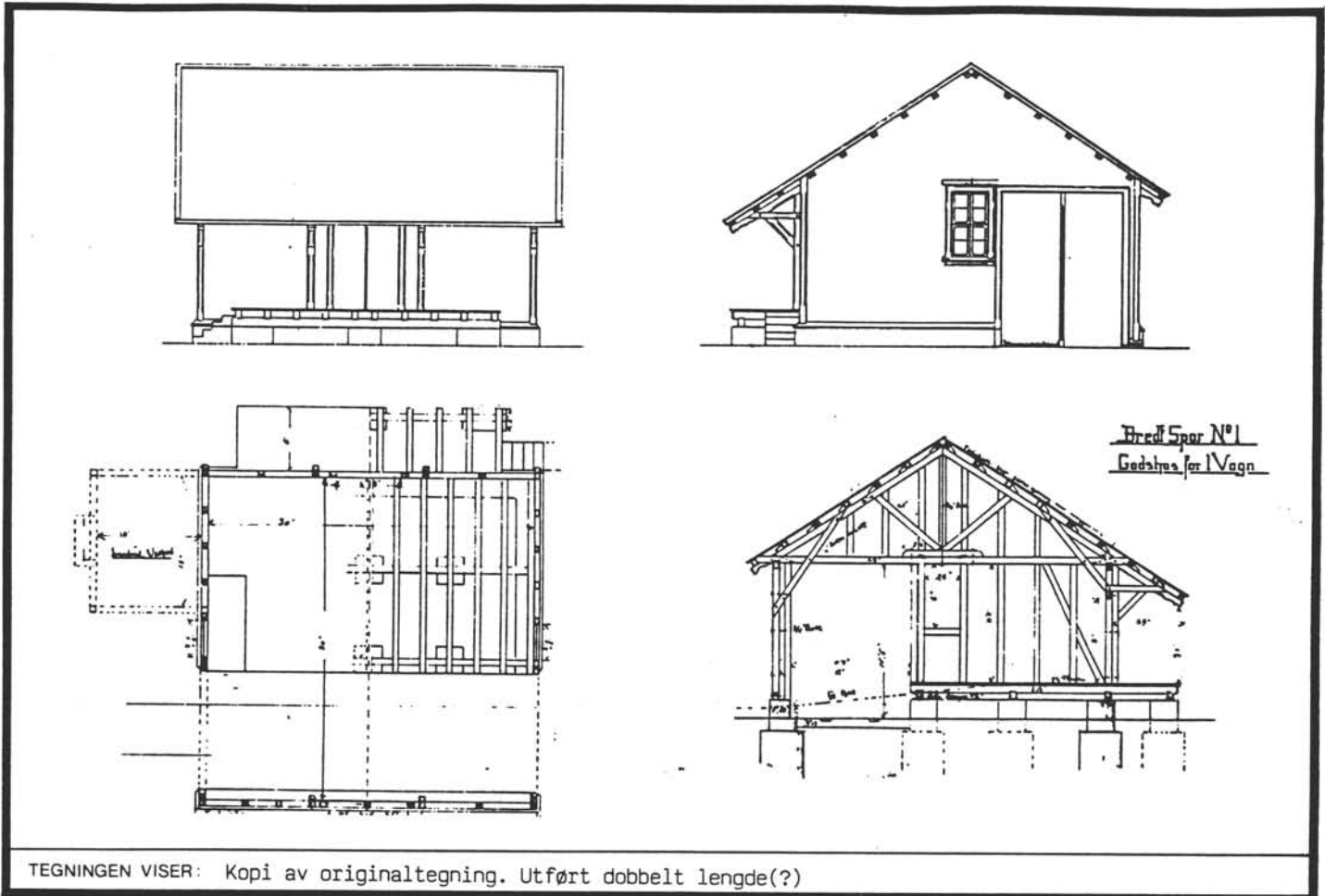
TEGNINGER (ARKIVHENVISNING)	Oppr. FT 103 - 105 Ak 11022
ELDRE FOTOGRAF.	

ANDRE OPPLYSNINGER	UTGITT	DATO apr. 91	REGISTR.	DATO 1979
	RETTELSES- BLAD	NR	INNFORT DEN	AV
		NR	INNFORT DEN	AV
		NR	INNFORT DEN	AV

NSB · REGISTRERING AV BYGNINGER

Bak Had 0703.7.

NAVN BYGNINGENS ART	RAKKESTAD STASJON GODSHUS	STASJONSNR 0539	BYGN NR. 2
BANESTREKNING	Ski-Sarpsborg (østre linje)	KILOMETER 78,62	
KOMMUNE.MATR.NR.	0128 Rakkestad	GARDSNR 8	BRUKSNR 4
ADRESSE	Jernbanegata 2 1890 Rakkestad	DISTRIKT Oslo	



TEGNINGEN VISER: Kopi av originaltegning. Utført dobbelt lengde(?)

OPPRINNELIG BRUKSFØRMÅL	PRIMÆRT Godshus	SEKUNDÆRT	
NÅVÆRENDE BRUKSFØRMÅL	PRIMÆRT Godshus	SEKUNDÆRT Velferdsrom	ANTALL LEILIGHETER: 0 ANTALL OVERNATTINGSROM: 0
FORHOLD TIL ANDRE HUS	Frittst. del av anlegg		
FYSISK MILJØ- SAMMENHENG	Mindre tettsted		

VERNEVERDI	<input type="checkbox"/> PRIO- RITERT	BYGNINGEN PRIORITERES SPESIELT SOM BEVA- RINGSOBJEKT (EVT. INTERN NSB-FREDNING)	<input type="checkbox"/> BYGNINGEN ER FREDET I MEDHOLD AV LOV OM KULTURMINNER
	<input type="checkbox"/> HØY	ENDRINGER SKAL IKKE FORETAS FØR ARKITEKTKONTORET HAR GODKJENT PLANENE. DETTE GJELDER OGSÅ UTSKIFTING AV DØRER, VINDUER, KLEDNING, TAKTEKKING OSV.	
	<input checked="" type="checkbox"/> MIDDELS		
	<input type="checkbox"/> LAV <input type="checkbox"/> INGEN	ENDRINGER KAN FORETAS UTEN GODKJENNING FRA ARKITEKTKONTORET. DET HENVISES TIL GENE- RELLE RÅD OG RETNINGSLINJER.	

DIMENSJONER	HOVEDMÅL M 30,3 x 9,9	BEBYGD AREAL M ² 263	ANTALL ETASJER 1½	BRUTTO GOLVAREAL M ² 293
-------------	--------------------------	------------------------------------	----------------------	--

BYGNINGSDEL	TYPE.KONSTRUKSJON	INSTALLASJON	MERKNAD
FUNDAMENT	Gråsteinsmur, Gråsteinspillarer Betongmur	SKORSTEIN	STK 0
KJELLER UNDERETASJE	Kryperom trebjelkelag Betongplate på grunn (tilbygg)	ELEKTRISITET	Innlagt
YTTERVEGG	Bindingsverk	OPPVARMING	PRIMÆRT: Elektrisk SEKUNDÆRT:
FASADEKLEDNING	Liggende weatherboard	VANN	Innlagt
TAKFORM	Saltak	BAD	TYPE:
TAKTEKKING	Skifer"lapp"	TOALETT	ANTALL:

VINDUER	ca 3 oppr. vinduer	DEKOR INNSKRIPSJONER	
DØRER	Stort sett utskiftet	INTERIØR	Åpent i gamle del.

BYGGEÅR	AR 1882	MERKNAD Åpningen
TILBYGGING OMBYGGING FLYTTING	AR 1922 1949	ENDRING Tilbygg mot N Smalere tilbygg mot S

VEDLIKEHOLDS- TILSTAND	TILSTAND. AR:	I GOD STAND	BEGYNNENDE FORFALL	FRAMSKREDET FORFALL	RUIN	EVT. FORFALLSÅRSÅK
	1979	x				

FARGESKJEMA	OPPRINNELIG	NÅVÆRENDE	FRAMTIDIG	BYGGHERRE NSB
UTVENDIG VEGG		4-5C6 gylden		ARKITEKT
VINDSKIER		4-5C6 gylden		BYGGMESTER Erik Olsen
GERIKTER		Hvite		BYGNINGSTYPE Bredt spor nr. 1
VINDUER		Hvite		STILPREG
DØRER		4-5C6 brunlakk		
HJØRNEBORD		4-5C6		

TEGNINGER (ARKIVHENVISNING)	Oppr. Bredt spor nr. 1. Ak 11158
ELDRE FOTOGRAF.	

ANDRE OPPLYSNINGER	UTGITT	DATO apr. 91	REGISTR.	DATO 1979
	RETTELSES- BLAD	NR	INNFØRT DEN	AV
		NR	INNFØRT DEN	AV
	NR	INNFØRT DEN	AV	

NSB - REGISTRERING AV BYGNINGSGER

UTGITT:
REVIDERT:


STASJONSNR		STASJON/STREKNING/ANLEGG		BANE / BILLRUTE		DISTRIKT						
		RAKKESTAD - GAUTESTAD		SKI - SARPSBORG (ØSTRE LINJE)		OSLO						
BYGN NR	KILOMETER	BYGNINGSTYPE	ADRESSE	MATRIKEL GNR BNR	BEBYGD AREAL	ETG	BRUTTO GOLVFLATE	HOVED- MATERIALE	BYGGEGAR	TEGNINGER ARKIVNR	MERKNAD	EGET SKJEM
1	82.17	Trallebu	Linnbakk, 1890 Rakkøstø	109/2	41	1	41	Tre	1947?		Obj 611244 Tidl Hverven	
2	82.17	Hvilebu	"	"	12	1	12	Tre			Obj 611244	

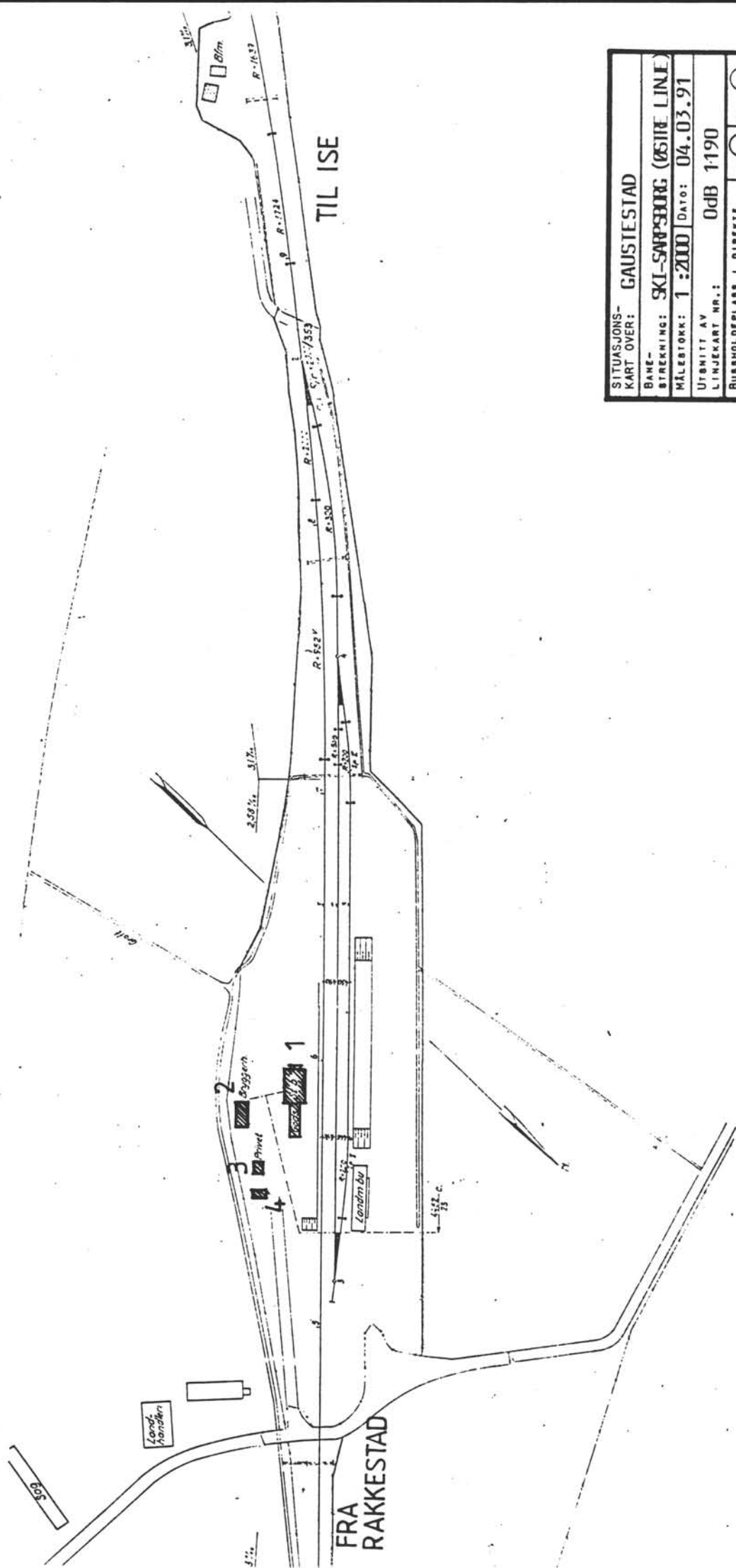


NSB · REGISTRERING AV BYGNINGER


UTGITT:
REVIDERT:

STASJONSNR 0540		STASJON/STREKNING/ANLEGG GAUTESTAD STASJON		BANE/BILROUTE SKI - SARPSBORG (ØSTRE LINJE)		DISTRIKT OSLO						
BYGN NR	KILOMETER	BYGNINGSTYPE	ADRESSE	MATRIKEL GNR BNR	BEBYGD AREAL	ETG	BRUTTO GOLVFLATE	HØVED- MATERIALE	BYGGEAR	TEGNINGER ARKIVNR	MERKNAD	EGET SKEIV
1	84.88	Stasjonsbygning	1890 Rakkestad	101/2	152	1½	255	Tre	1881	Ak 1932	0bj 611245	X
2	84.87	Bryggerhus	"	"	48	1½		Mur	1881?		0bj 611247	X
3	84.85	Privétbygning	"	"	10	1	10	Tre	1881		0bj 611245	X
4	84.84	Garasje	"	"	14	1	14	Tre			0bj 611245	





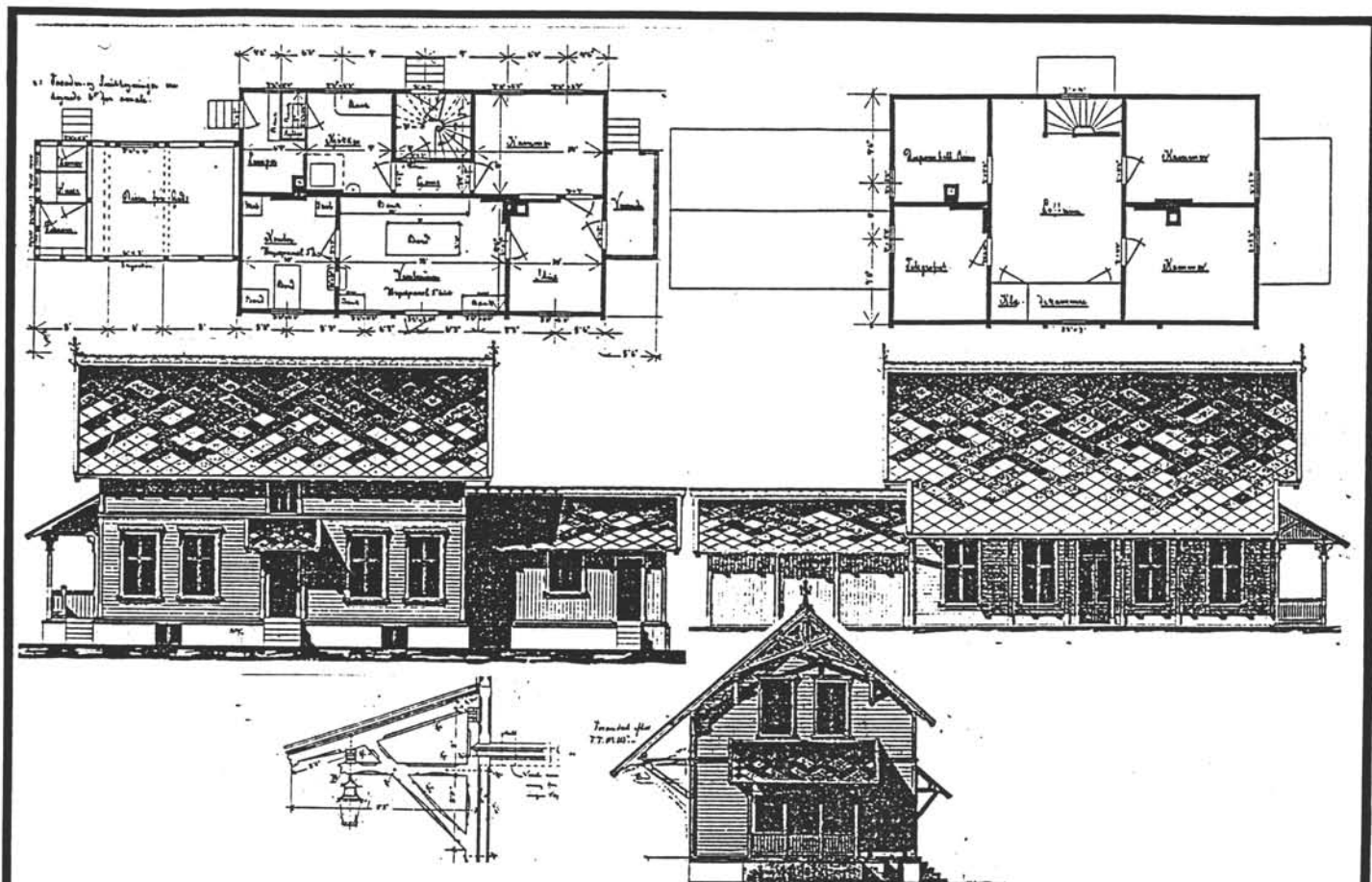
SITUASJONS- KART OVER:	GAUSTESTAD
BANE-	
STREKNING:	SKI-SARPSBORG (ØSTRE LINJE)
MÅLESTOKK:	1:2000
UTGITT AV	Dato: 04.03.91
LINJEKART NR.:	OdB 1:190
BUSSHOLDEPLASS I DIREKTE	JA <input type="radio"/> NEI <input type="radio"/>
TILKNYTNING TIL STASJONEN?	JA <input type="radio"/> NEI <input type="radio"/>
DROBENHOLDEPLASS I DIREKTE	JA <input type="radio"/> NEI <input type="radio"/>
TILKNYTNING TIL STASJONEN?	JA <input type="radio"/> NEI <input type="radio"/>



NSB · REGISTRERING AV BYGNINGER

Bak Had 070375

NAV BYGNINGENS ART	GAUTESTAD STASJON STASJONSBYGNING	STASJONSNR. 0540	BYGN NR 1
BANESTREKNING	Ski-Sarpsborg (østre linje)	KILOMETER 84,88	
KOMMUNE, MATR. NR.	0128 Rakkestad	GÅRDSNR 101	BRUKSNR 2
ADRESSE	1890 Rakkestad	DISTRIKT Oslo	



TEGNINGEN VISER: Originaltegning 1:250

OPPRINNELIG BRUKSFORMAL	PRIMÆRT Stasjonsbygning Ekspedisjonsrom, leilighet	SEKUNDÆRT Godsrom, vedbu	
NÅVERENDE BRUKSFORMAL	PRIMÆRT Leilighet, venterom	SEKUNDÆRT	ANTALL LEILIGHETER: 1 ANTALL OVERNATTINGSROM: 0
FORHOLD TIL ANDRE HUS	Frittst. del av anlegg		
FYSISK MILJØ- SAMMENHENG	Mindre tettsted		

VERNEVERDI	<input type="checkbox"/> PRIO- RITERT	BYGNINGEN PRIORITERES SPESIELT SOM BEVA- RINGSOBJEKT (EVT. INTERN NSB-FREDNING)	<input type="checkbox"/> BYGNINGEN ER FREDET I MEDHOLD AV LOV OM KULTURMINNER
	<input checked="" type="checkbox"/> HØY	ENDRINGER SKAL IKKE FORETAS FØR ARKITEKTKONTORET HAR GODKJENT PLANENE. DETTE GJELDER OGSÅ UTSKIFTING AV DØRER, VINDUER, KLEDNING, TAKTEKKING OSV.	
	<input type="checkbox"/> MIDDELS		
	<input type="checkbox"/> LAV	ENDRINGER KAN FORETAS UTEN GODKJENNING FRA ARKITEKTKONTORET. DET HENVISES TIL GENE- RELLE RÅD OG RETNINGSLINJER.	
	<input type="checkbox"/> INGEN		

DIMENSJONER	HOVEDMÅL M	39,3 x 7,9	BEBYGD AREAL M ²	152	ANTALL ETASJER	1½	BRUTTO GOLVAREAL M ²	225
-------------	---------------	------------	--------------------------------	-----	-------------------	----	------------------------------------	-----

BYGNINGSDEL	TYPE. KONSTRUKSJON	INSTALLASJON	MERKNAD
FUNDAMENT	Gråsteinsmur	SKORSTEIN	STK 2
KJELLER UNDERETASJE	Ganghøyde trebjelkelag. Kryperom trebjelkelag. Oppfylt jordgulv (vedbu)	ELEKTRISITET	Innlagt
YTTERVEGG	1 Laft 2 Bindingsverk	OPPVARMING	PRIMÆR: Elektrisk SEKUNDÆR: Ved
FASADEKLEDNING	1 Liggende weatherboard avrundet 2 Stående staffpanel	VANN	Innlagt
TAKFORM	Saltak	BAD	
TAKTEKKING	Skiferfasett	TOALETT	TYPE: ANTALL:

VINDUER	De fleste opprinnelige	DEKOR INNSKRIPSJONER	
DØRER	Utskiftet	INTERIØR	Stort sett nye flater

BYGGÅR	ÅR 1882	MERKNAD	Åpningen
TILBYGGING OMBYGGING FLYTTING	ÅR	ENDRING	

VEDLIKEHOLDS- TILSTAND	TILSTAND: ÅR:	I GOD STAND	BEGYNNENDE FORFALL	FRAMSKREDET FORFALL	RUIN	EVT. FORFALLSÅRSÅK
	1979	x				Malingslitt

FARGESKJEMA	OPPRINNELIG	NAVÆRENDE	FRAMTIDIG	BYGGERE NSB
UTVENDIG VEGG		4C5 grågul		ARKITEKT Balthazar Lange
VINDSKIER		5E3 hvite		BYGGMESTER Erik Olsen
GERIKTER		5E3 gråbrun		BYGNINGSTYPE 1879 normal 3die kl. mellom
VINDUER		hvite		STILPREG
DØRER		brun lakk		
HJØRNEBORD		4C5		

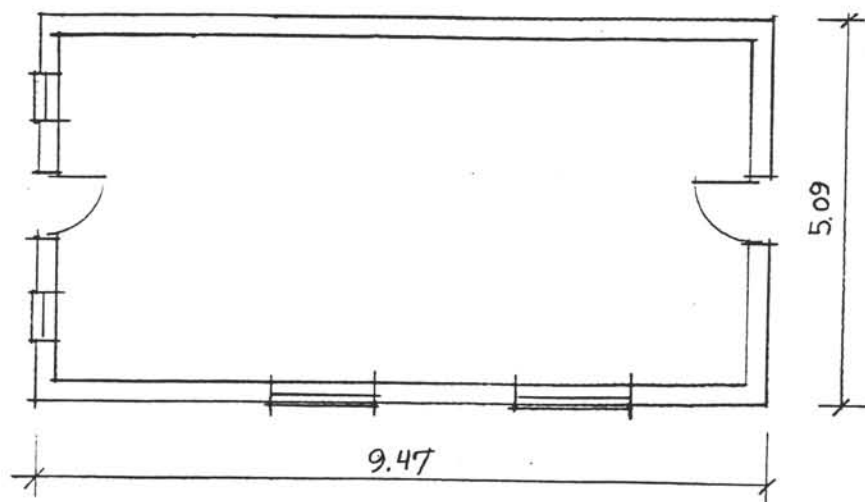
TEGNINGER (ARKIVHENVISNING)	Oppr. RT 99 - 101 Ak 1932
ELDRE FOTOGRAF.	

ANDRE OPPLYSNINGER	Ad 18. En del av kjelleren gjenfylt (1905: "Bryggerhus og bagerom i særskilt bygning") Fuktproblemer?	UTGITT	DATO	REGISTR.	DATUM
			apr. 91		1979
		RETTELSES- BLAD	NR	INNFORT DEN	AV
			NR	INNFORT DEN	AV
		NR	INNFORT DEN	AV	

NSB · REGISTRERING AV BYGNINGER

Bak Had 07037:

NAVN BYGNINGENS ART	GAUTESTAD STASJON BRYGGERHUS	STASJONSNR. 0540	BYGN NR. 2
BANESTREKNING	Ski-Sarpsborg (østre linje)	KILOMETER 84,87	
KOMMUNE.MATR.NR.	0128 Rakkestad	GÅRDSNR. 101	BRUKNR. 2
ADRESSE	1890 Rakkestad	DISTRIKT Oslo	



TEGNINGEN VISER: Målsatt skisse

OPPRINNELIG BRUKSFORMÅL	PRIMÆRT Bryggerhus m. bakerovn	SEKUNDÆRT	
NÅVÆRENDE BRUKSFORMÅL	PRIMÆRT Lager	SEKUNDÆRT	ANTALL LEILIGHETER: 0 ANTALL OVERNATTINGSROM: 0
FORHOLD TIL ANDRE HUS	Frittst. del av anlegg		
FYSISK MILJØ- SAMMENHENG	Mindre tettsted		

VERNEVERDI	<input type="checkbox"/> PRIMÆRT	BYGNINGEN PRIORITERES SPESIELT SOM BEVARINGSOBJEKT (EVT. INTERN NSB-FREDNING)	<input type="checkbox"/> BYGNINGEN ER FREDET I MEDHOLD AV LOV OM KULTURMINNER
	<input type="checkbox"/> HØY	ENDRINGER SKAL IKKE FORETAS FØR ARKITEKKTOKTORET HAR GODKJENT PLANENE. DETTE GJELDER OGSÅ UTSKIFTING AV DØRER, VINDUER, KLEDNING, TAKTEKKING OSV.	
	<input checked="" type="checkbox"/> MIDDELS		
	<input type="checkbox"/> LAV	ENDRINGER KAN FORETAS UTEN GODKJENNING FRA ARKITEKKTOKTORET. DET HENVISES TIL GENERELLE RÅD OG RETNINGSLINJER.	
	<input type="checkbox"/> INGEN		

DIMENSJONER	HOVED*1AL M	9,5 x 5,1	BEBYGD AREAL M ²	48	ANTALL ETASJER	1½	BRUTTO GOLVAREAL M ²
-------------	----------------	-----------	--------------------------------	----	-------------------	----	------------------------------------

BYGNINGSDEL	TYPE.KONSTRUKSJON	INSTALLASJON	MERKNAD
FUNDAMENT	Gråsteinsmur	SKORSTEIN	STK 1 Innlagt
KJELLER UNDERETASJE	Oppfylt? betongplate	ELEKTRISITET	
YTTERVEGG	Teglmur	OPPVARMING	PRIMERT Ved SEKUNDÆRT:
FASADEKLEDNING	Puss	VANN	Innlagt
TAKFORM	Saltak	BAD	
TAKTEKKING	Skifer*fasett*	TOALETT	TYPE: ANTA:

VINDUER	Oppr.	DEKOR INNSKRIPSJONER	
DØRER	Oppr.	INTERIØR	

BYGGEÅR	AR 1882	MERKNAD Åpningen ?
TILBYGGING OMBYGGING FLYTTING	AR	ENDRING

VEDLIKEHOLDS- TILSTAND	TILSTAND:	I GOD STAND	BEGYNNENDE FORFALL	FRAMSKREDET FORFALL	RUIN	EVT. FORFALLSÅRSÅK
	AR:	1979			x	

FARGESKJEMA	OPPRINNELIG	NAVERENDE	FRAMTIDIG	BYGGHERRE NSB
UTVENDIG VEGG		4C5 grågul		ARKITEKT
VINDSKIER		5E3 gråbrun		BYGGMESTER
GERIKTER				BYGNINGSTYPE Samme løsning: Skjeberg
VINDUER		hvite		STILPREG
DØRER		5E3		
HJØRNEBORD				

TEGNINGER (ARKIVHENVISNING)	
ELDRE FOTOGRAF	

ANDRE OPPLYSNINGER	Oppført pga vann i kjeller i stasjonsbygning.	UTGITT	DATO	REGISTR.	DATO
			apr. 91		1979
		RETTELSES- BLAD	NR	INNFØRT DEN	AV
			NR	INNFØRT DEN	AV

NSB · REGISTRERING AV BYGNINGER

Bak. Had 070375

NAVN BYGNINGENS ART	GAUTESTAD STASJON PRIVETBYGNING	STASJONSNR 0540	BYGN NR 3
BANESTREKNING	Ski-Sarpsborg (østre linje)	KILOMETER 84,85	
KOMMUNE, MATR. NR.	0128 Rakkestad	GÅRDSNR 101	BRUKSNR 2
ADRESSE	1890 Rakkestad	DISTRIKT Oslo	



7.N. 323

TEGNINGEN VISER: Kopi av originaltegning 1:100

OPPRINNELIG BRUKSFORMÅL	PRIMÆRT Privetbygning	SEKUNDÆRT	
NÅVÆRENDE BRUKSFORMÅL	PRIMÆRT Privetbygning	SEKUNDÆRT	ANTALL LEILIGHETER: 0 ANTALL OVERNATTINGSROM: 0
FORHOLD TIL ANDRE HUS	Frittst. del av anlegg		
FYSISK MILJØ- SAMMENHENG	Mindre tettsted		

VERNEVERDI	<input type="checkbox"/> PRIO- RITERT	BYGNINGEN PRIORITERES SPESIELT SOM BEVA- RINGSOBJEKT (EVT. INTERN NSB-FREDNING)	<input type="checkbox"/> BYGNINGEN ER FREDET I MEDHOLD AV LOV OM KULTURMINNER
	<input checked="" type="checkbox"/> HØY	ENDRINGER SKAL IKKE FORETAS FØR ARKITEKTKONTORET HAR GODKJENT PLANENE. DETTE GJELDER OGSÅ UTSKIFTING AV DØRER, VINDUER, KLEDNING, TAKTEKKING OSV.	
	<input type="checkbox"/> MIDDELS		
	<input type="checkbox"/> LAV <input type="checkbox"/> INGEN	ENDRINGER KAN FORETAS UTEN GODKJENNING FRA ARKITEKTKONTORET. DET HENVISES TIL GENE- RELLE RÅD OG RETNINGSLINJER.	

DIMENSJONER	HOVED'IAL M	5,1 x 2,0	BEBYGD AREAL M ²	10	ANTALL ETASJER	1	BRUTTO GOLVAREAL M ²	10
-------------	----------------	-----------	--------------------------------	----	-------------------	---	------------------------------------	----

BYGNINGSDEL	TYPE.KONSTRUKSJON	INSTALLASJON	MERKNAD
FUNDAMENT	Gråsteinsmur	SKORSTEIN	STK 0
KJELLER UNDERETASJE	Kryperom, trebjelkelag	ELEKTRISITET	
YTTERVEGG	Bindingsverk	OPPVARMING	PRIMERT: SEKUNDÆRT:
FASADEKLEDNING	Liggende panel. Stående glattkant m. venti- lasjonsspalter i øvre del av front	VANN	Ikke innlagt
TAKFORM	Pulttak	BAD	
TAKTEKKING	Grå bølgeasbest sementplater	TOALETT	TYPE Utedo ANTALL 3

VINDUER	Oppr.	DEKOR INNSKRIPSJONER	
DØRER	Oppr.	INTERIØR	Oppr.

BYGGEÅR	ÅR 1882	MERKNAD Apningen
TILBYGGING OMBYGGING FLYTTING	ÅR	ENDRING

VEDLIKEHOLDS- TILSTAND	TILSTAND ÅR:	I GOD STAND	BEGYNNENDE FORFALL	FRAMSKREDET FORFALL	RUIN	EVT. FORFALLSARSÅK

FARGESKJEMA	OPPRINNELIG	NAVERENDE	FRAMTIDIG	BYGGHERRE NSB
UTVENDIG VEGG		4C5 grågul		ARKITEKT Balthazar Lange
VINDSKIER		hvite		BYGGMESTER
GERIKTER		5e3 gråbrun		BYGNINGSTYPE FT 111 A
VINDUER		hvite		STILPREG
DØRER		5E3		
HJØRNEBORD		4C5		


TEGNINGER (ARKIVHENVISNING)	Oppr. FT 111 A
ELDRE FOTOGRAF.	

ANDRE OPPLYSNINGER	UTGITT	DATO apr. 91	REGISTR.	DATO 1979
	RETTELSES- BLAD	NR	INNFØRT DEN	AV
		NR	INNFØRT DEN	AV
		NR	INNFØRT DEN	AV

NSB REGISTRERING AV BYGNINGER

REVIDERT:

STASJONSNR		STASJON/STREKNING/ANLEGG		BANE/BILROUTE		SKI - SARPSBORG (ØSTRE LINJE)		DISTRIKT				
		GAUTESTAD - ISE						OSLO				
BYGN NR	KILOMETER	BYGNINGSTYPE	ADRESSE	MATRIKkel GNR BNR	BEBYGD AREAL	ETG	BRUTTO GOLVFLATE	HOVED-MATERIALE	BYGGEGAR	TEGNINGER ARKIVNR	MERKNAD	EGET SKJEMA
1	86.94	Hvilebu	1890 Rakkestad, Rudskau	90/2	22	1	22	Tre			0bj 611249	
2	86.94	Redskapsbu	"	"	7	1	7	Tre			0bj 611249	
3	87.	Leskur	"	"	6	1	6	Tre			0bj 611249	
4	87.11	Kondensatorhus	"	"	49	1	49	Mur	ca 1980		0bj 611248	
5	88.82	Leskur	Mikkelshytta	"	9	1	9	Tre			0bj 611250	
6	89.6	Hvilebu	Styggedalen		25	1	25	Tre				
7	95.47	Leskur	Vestvoll, 1730 Ise	42/6	9	1	9	Tre			0bj 611252	
8	96.1	Hvilehytte	Ise, 1730 Ise	58/114	29	1	29	Tre			0bj 611253	
9	96.1	Redskapsbu	Ise, 1730 Ise	"	24	1	24	Tre				
10		Hvilebu	Mikkelshytta								0bj 611251	



NSB · REGISTRERING AV BYGNINGER

UTGITT:
REVIDERT:

STASJONSNR

0541

STASJON/STREKKNING/ANLEGG

ISE STASJON

BANE/BILROUTE

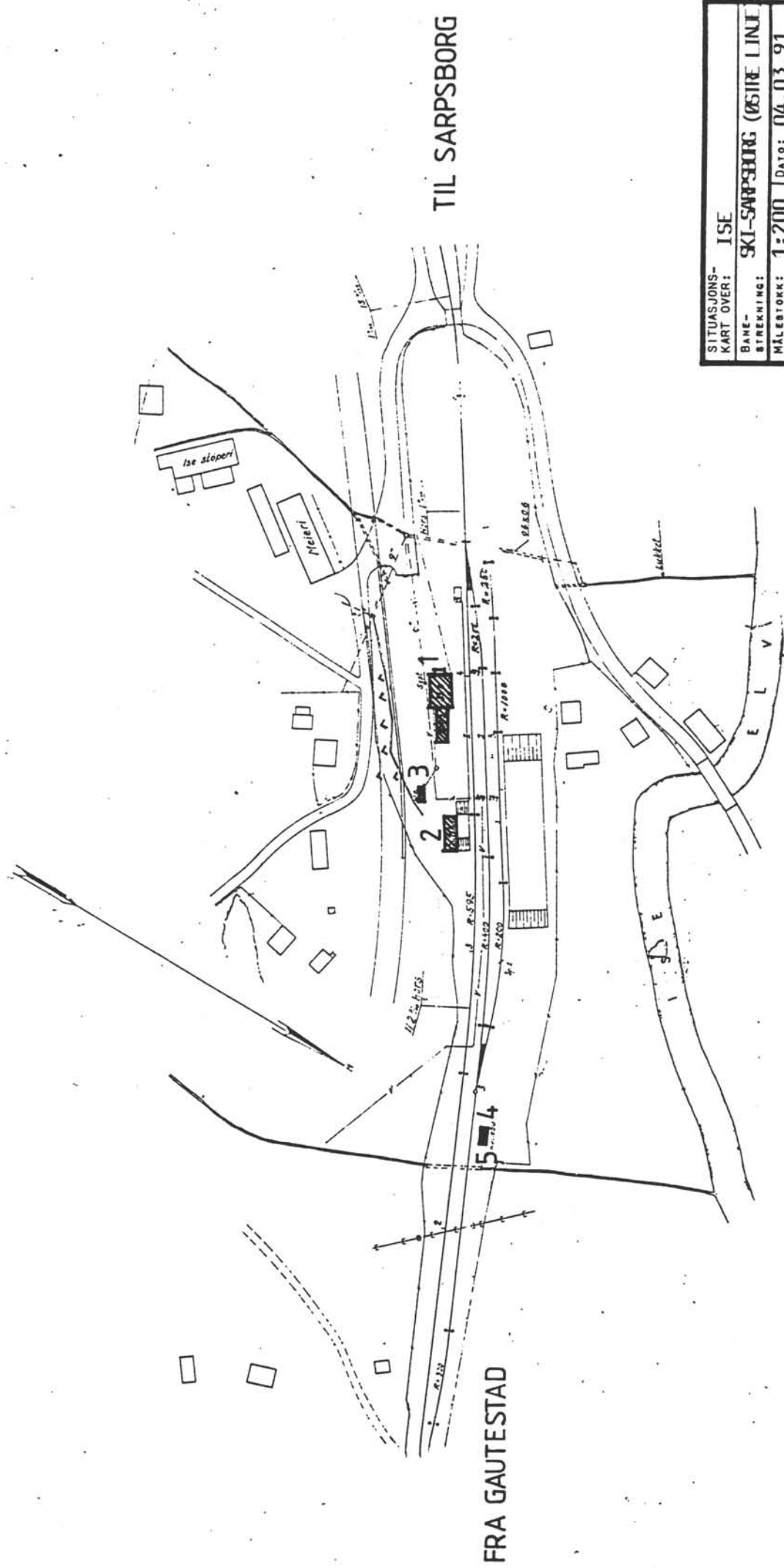
SKI - SARPSBORG (ØSTRE LINJE)

DISTRIKT

OSLO

BYGN NR	KILOMETER	BYGNINGSTYPE	ADRESSE	MATRIKEL GNR BNR	BEBYGD AREAL	ETG	BRUTTO GOLVFLATE	HOVED-MATERIALE	BYGGEGEAR	TEGNINGER ARKIVNR	MERKNAD	EGET SKIEM
1	96.68	Stasjonsbygning	1730 Ise	58/14	160	1½	261	Tre	1881	Ak 1932	Obj 611253	X
2	96.63	Godshus/lager	"	"	55	1	55	Tre	1955?		Obj 611254	X
3	96.63	Privètbygning	"	"	10	1	10	Tre	1881	A 323 (Ak)	Obj 611253	X
4	96.52	Redskapsbu I	"	"	5	1	5	Tre			Obj 611253	
5	96.52	Redskapsbu II	"	"	5	1	5	Tre			Obj 611253	






TIL SARPSBORG

FRA GAUSTESTAD

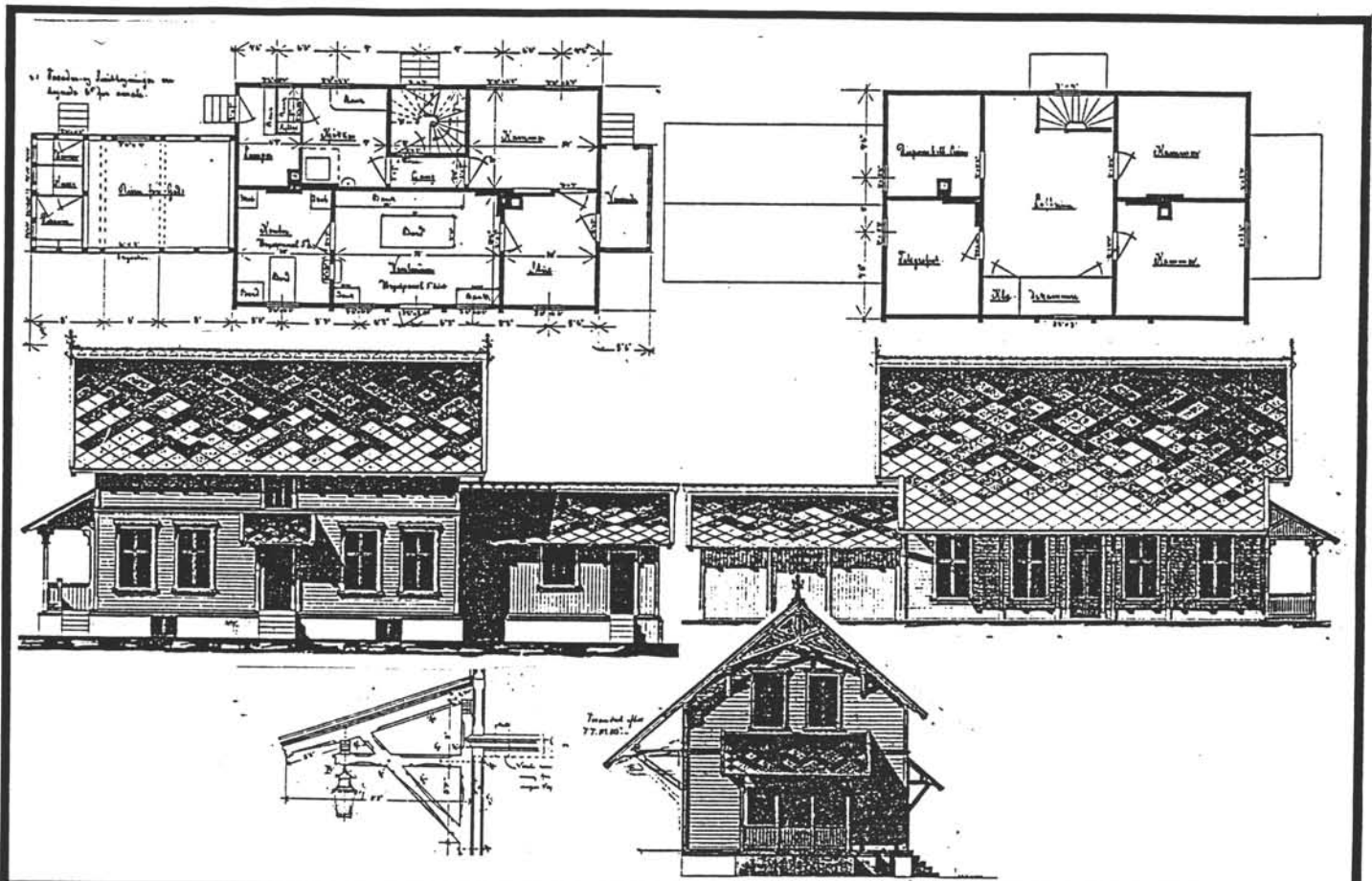
SITUASJONS- KART OVER:	ISE
BANE- STREKNING:	SKI-SARPSBORG (ØSTRE LINJE)
MÅLESTOKK:	1:200
UTSNITT AV LINJEKART NR.:	0dB 1200
BUSHOLDEPLASS I DIREKTE TILKNYTNING TIL STASJONEN?	JA <input type="radio"/> NEI <input type="radio"/>
DRØJEHOLDEPLASS I DIREKTE TILKNYTNING TIL STASJONEN?	JA <input type="radio"/> NEI <input type="radio"/>



NSB · REGISTRERING AV BYGNINGER

Bak Had 07037

NAVN BYGNINGENS ART	ISE STASJON STASJONSBYGNING	STASJONSNR 0541	BYGN NR. 1
BANESTREKNING	Ski-Sarpsborg (østre linje)	KILOMETER 96,68	
KOMMUNE.MATR.NR.	0115 Skjeberg	GARDSNR 58	BRUKSNR 14
ADRESSE	1730 Ise	DISTRIKT Oslo	



TEGNINGEN VISER: Originaltegning 1:250

OPPRINNELIG BRUKSFØRMÅL	PRIMÆRT Stasjonsbygning, ekspedisjon leilighet, godshus, vedbu	SEKUNDÆRT	
NAVÆRENDE BRUKSFØRMÅL	PRIMÆRT Stasjonsbygning, ekspedisjon, godshus, postkontor, omformer leilighet	SEKUNDÆRT 1990: Post nedlagt	ANTALL LEILIGHETER: 1 ANTALL OVERNATTINGSROM: 1
FORHOLD TIL ANDRE HUS	Frittst. del av anlegg		
FYSISK MILJØ- SAMMENHENG	Mindre tettsted		

VERNEVERDI	<input type="checkbox"/> PRIO- RITERT	BYGNINGEN PRIORITERES SPESIELT SOM BEVA- RINGSOBJEKT (EVT. INTERN NSB-FREDNING)	<input type="checkbox"/> BYGNINGEN ER FREDET I MEDHOLD AV LOV OM KULTURMINNER
	<input type="checkbox"/> HØY	ENDRINGER SKAL IKKE FORETAS FØR ARKITEKTKONTORET HAR GODKJENT PLANENE. DETTE GJELDER OGSÅ UTSKIFTING AV DØRER, VINDUER, KLEDNING, TAKTEKKING OSV.	
	<input checked="" type="checkbox"/> MIDDELS		
	<input type="checkbox"/> LAV	ENDRINGER KAN FORETAS UTEN GODKJENNING FRA ARKITEKTKONTORET. DET HENVISES TIL GENE- RELLE RÅD OG RETNINGSLINJER.	
	<input type="checkbox"/> INGEN		

DIMENSJONER	HOVEDÅL M 27,0 x 7,9	BEBYGD AREAL M ² 160	ANTALL ETASJER 1½	BRUTTO GOLVAREAL M ² 261
-------------	-------------------------	------------------------------------	----------------------	--

BYGNINGSDEL	TYPE: KONSTRUKSJON	INSTALLASJON	MERKNAD
FUNDAMENT	Gråsteinsmur	SKORSTEIN	STK 2
KJELLER UNDERETASJE	Ganghøyde trebjelkelag. Kryperom trebj.lag (godshus). Golv på grunn (vedbu)	ELEKTRISITET	Innlagt
YTTERVEGG	Laft Bindingsverk	OPPVARMING	PRIMÆRT: Elektrisk SEKUNDÆRT: Ved
FASADEKLEDNING	Avrundet weatherboard. Stående staffpanel. Stående faspanel.	VANN	Innlagt
TAKFORM	Saltak	BAD	Bad
TAKTEKING	Skifer"lapp". Skifer"fasett"	TOALETT	TYPE: WC ANTALL: 1

VINDUER	Nye omramminger, Godshus + trappevindu oppr.	DEKOR INNSKRIPSJONER	Strekkfisker og båndgesims intakt.
DØRER	Fornyet	INTERIØR	Ombygget

BYGGEÅR	AR 1882	MERKNAD Åpningen
TILBYGGING OMBYGGING FLYTTING	AR	ENDRING Takløfting mot spor

VEDLIKEHOLDSTILSTAND	TILSTAND AR:	I GOD STAND	BEGYNNENDE FORFALL	FRAMSKREDET FORFALL	RUIN	EVT. FORFALLSÅRSÅK
		1979		x		
	1990					Dårlig vedlikehold

FARGESKJEMA	OPPRINNELIG	NAVERENDE	FRAMTIDIG	BYGGHERRE NSB
UTVENDIG VEGG		4C-D6 olivenbrun		ARKITEKT Balthazar Lange
VINDSKIER		5E3 hvite		BYGGMESTER Erik Olsen
GERIKTER		5E3 gråbrun		BYGNINGSTYPE 1879 normal 3die kl. mellomst
VINDUER		hvite		STILPREG
DØRER		4C-D6 brunlakk		
HJØRNEBORD		4C-D6		

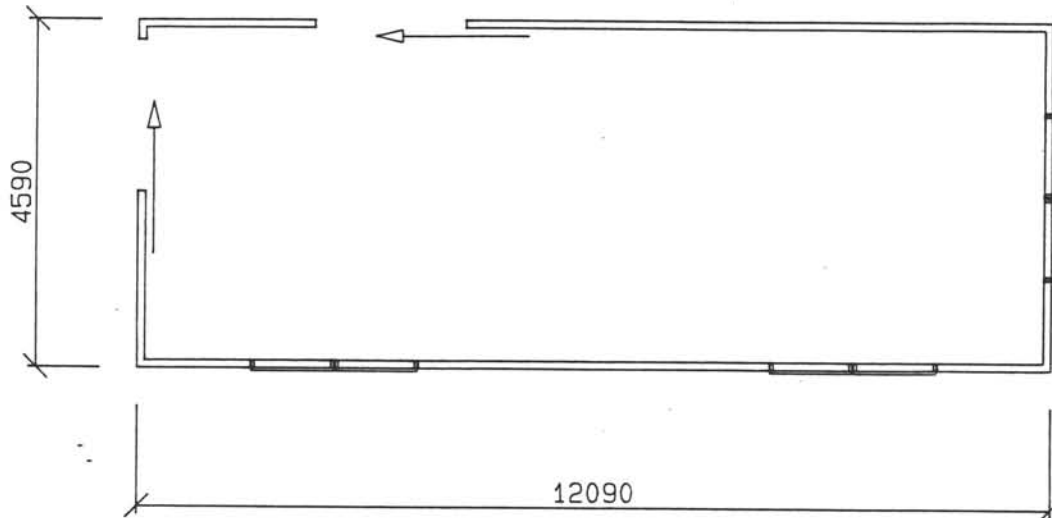
TEGNINGER (ARKIVHENVISNING)	Oppr. FT 99 - 101. Ak 1932
ELDRE FOTOGRAF	

ANDRE OPPLYSNINGER	UTGITT	DATO apr. 91	REGISTR.	DATO 07.05.79
	RETTELSESBLAD	NR	INNFØRT DEN	AV
		NR	INNFØRT DEN	AV
		NR	INNFØRT DEN	AV

NSB · REGISTRERING AV BYGNINGER

Bak Had 070375

NAVN BYGNINGENS ART	ISE STASJON GODSHUS	STASJONSNR. 0541	BYGN. NR. 2
BANESTREKNING	Ski-Sarpsborg (østre linje)	KILOMETER 96,63	
KOMMUNE. MATR. NR.	0115 Skjeberg	GÅRDSNR. 58	BRUKSNR. 14
ADRESSE	1730 Ise	DISTRIKT Oslo	



TEGNINGEN VISER: Målsatt skisse

OPPRINNELIG BRUKSFØRMÅL	PRIMÆRT Godshus	SEKUNDÆRT	
NÅVÆRENDE BRUKSFØRMÅL	PRIMÆRT Lager	SEKUNDÆRT	ANTALL LEILIGHETER: 0 ANTALL OVERNATTINGSROM: 0
FORHOLD TIL ANDRE HUS	Frittst. del av anlegg		
FYSISK MILJØ- SAMMENHENG	Mindre tettsted		

VERNEVERDI	<input type="checkbox"/>	PRIORITERT	BYGNINGEN PRIORITERES SPESIELT SOM BEVARINGSOBJEKT (EVT. INTERN NSB-FREDNING)	<input type="checkbox"/>	BYGNINGEN ER FREDET I MEDHOLD AV LOV OM KULTURMINNER
	<input type="checkbox"/>	HØY	ENDRINGER SKAL IKKE FORETAS FØR ARKITEKTKONTORET HAR GODKJENT PLANENE. DETTE GJELDER OGSÅ UTSKIFTING AV DØRER, VINDUER, KLEDNING, TAKTEKKING OSV.		
	<input type="checkbox"/>	MIDDELS			
	<input checked="" type="checkbox"/>	LAV	ENDRINGER KAN FORETAS UTEN GODKJENNING FRA ARKITEKTKONTORET. DET HENVISES TIL GJENNOMGÅENDE RÅD OG RETNINGSLINJER.		
	<input type="checkbox"/>	INGEN			

DIMENSJONER	HOVED'AL M	12,1 x 4,6	BEBYGD AREAL M ²	55	ANTALL ETASJER	1	BRUTTO GOLVAREAL M ²	55
-------------	---------------	------------	--------------------------------	----	-------------------	---	------------------------------------	----

BYGNINGSDEL	TYPE. KONSTRUKSJON	INSTALLASJON	MERKNAD
FUNDAMENT	Betongmur (lameller)	SKORSTEIN	STK 0
KJELLER UNDERETASJE	Trebjelkelag åpen. (kryperom)	ELEKTRISITET	Innlagt
YTTERVEGG	Bindingsverk	OPPVARMING	PRIMÆRT: SEKUNDERT:
FASADEKLEDNING	Weatherboard.	VANN	Ikke innlagt
TAKFORM	Saltak	BAD	
TAKTEKING	Grå bølgeasbestsement	TOALETT	TYPE: ANTAL: 0

VINDUER	Oppr.	DEKOR INNSKRIPSJONER	
DØRER	Oppr.	INTERIØR	

BYGGEÅR	ÅR 1955	MERKNAD	
TILBYGGING OMBYGGING FLYTTING	ÅR	ENDRING	

VEDLIKEHOLDS- TILSTAND	TILSTAND.	I GOD STAND	BEGYNNENDE FORFALL	FRAMSKREDET FORFALL	RUIN	EVT. FORFALLSÅRSÅK
	ÅR:					

FARGESKJEMA	OPPRINNELIG	NAVERENDE	FRAMTIDIG	BYGGERE NSB
UTVENDIG VEGG		4C-D6 olivenbrun		ARKITEKT
VINDSKIER		5E3 gråbrun		BYGGMESTER
GERIKTER		5E3		BYGNINGSTYPE
VINDUER		hvite		STILPREG
DØRER		4C-D6		
HJØRNEBORD		4C-D6		

TEGNINGER (ARKIVHENVISNING)	Ak tegning stemmer ikke!
ELDRE FOTOGRAF.	

ANDRE OPPLYSNINGER	UTGITT	DATO	REGISTR.	DATO	
		apr. 91		1979	
	RETTELSES- BLAD	NR	INNFØRT DEN	AV	
		NR	INNFØRT DEN	AV	
NR		INNFØRT DEN	AV		

NSB · REGISTRERING AV BYGNINGER

Bak/Had 070375

NAV BYGNINGENS ART	ISE STASJON PRIVETBYGNING	STASJONSNR 0541	BYGN NR 3
BANESTREKNING	Ski-Sarpsborg (østre linje)	KILOMETER 96,63	
KOMMUNE.MATR.NR.	0115 Skjeberg	GÅRDSNR 58	BRUKSNR 14
ADRESSE	1730 Ise	DISTRIKT Oslo	



A.N. 323

TEGNINGEN VISER: FT 111a. Kopi av original 1:100.

OPPRINNELIG BRUKSFORMAL	PRIMÆRT Privetbygning	SEKUNDÆRT	
NÅVERENDE BRUKSFORMAL	PRIMÆRT Avstengt	SEKUNDÆRT	ANTALL LEILIGHETER: 0
FORHOLD TIL ANDRE HUS	Frittst. del av anlegg		
FYSISK MILJØ- SAMMENHENG	Større tettsted		
	ANTALL OVERNATTINGSROM: 0		

VERNEVERDI	<input type="checkbox"/> PRIO- RITERT	BYGNINGEN PRIORITERES SPESIELT SOM BEVA- RINGSOBJEKT (EVT. INTERN NSB-FREDNING)	<input type="checkbox"/> BYGNINGEN ER FREDET I MEDHOLD AV LOV OM KULTURMINNER
	<input type="checkbox"/> HØY	ENDRINGER SKAL IKKE FORETAS FØR ARKITEKTKONTORET HAR GODKJENT PLANENE. DETTE GJELDER OGSÅ UTSKIFTING AV DØRER, VINDUER, KLEDNING, TAKTEKKING OSV.	
	<input checked="" type="checkbox"/> MIDDELS		
	<input type="checkbox"/> LAV <input type="checkbox"/> INGEN	ENDRINGER KAN FORETAS UTEN GODKJENNING FRA ARKITEKTKONTORET. DET HENVISES TIL GENE- RELLE RÅD OG RETNINGSLINJER.	

DIMENSJONER	HOVEDÅL M 5,1 x 2,0	BEBYGD AREAL M ² 10	ANTALL ETASJER 1	BRUTTO GOLVAREAL M ² 10
-------------	------------------------	-----------------------------------	---------------------	---------------------------------------

BYGNINGSDEL	TYPE. KONSTRUKSJON	INSTALLASJON	MERKNAD
FUNDAMENT	Fuget gråsteinsmur	SKORSTEIN	STK. 0
KJELLER UNDERETASJE	Kryperom trebjelkelag	ELEKTRISITET	Innlagt
YTTERVEGG	Bindingsverk	OPPVARMING	PRIMÆRT: SEKUNDÆRT:
FASADEKLEDNING	Liggende panel. Stående glattkant øverst i front.	VANN	Ikke innlagt
TAKFORM	Pulttak	BAD	TYPE Uteto
TAKTEKKING	Skifer"fasett"	TOALETT	ANTALL 3

VINDUER	Oppr.	DEKOR INNSKRIPSJONER	
DØRER	2 Oppr. i ny	INTERIOR	Oppr.

BYGGEÅR	ÅR 1882	MERKNAD Åpningen
TILBYGGING OMBYGGING FLYTTING	ÅR	ENDRING

VEDLIKEHOLDS- TILSTAND	TILSTAND ÅR:	I GOD STAND	BEGYNNENDE FORFALL	FRAMSKREDET FORFALL	RUIN	EVT. FORFALLSÅRSÅK
	1979	x				

FARGESKJEMA	OPPRINNELIG	NAVÆRENDE	FRAMTIDIG	BYGGHERRE NSB
UTVENDIG VEGG		4C-D6 olivenbrun		ARKITEKT Balthazar Lange
VINDSKIER		5E3 hvite		BYGGMESTER Erik Olsen ?
GERIKTER		5E3 gråbrun		BYGNINGSTYPE FT 111 A
VINDUER		hvite		STILPREG
DØRER		4C-D6		
HJØRNEBORD		4C-D6		

TEGNINGER (ARKIVHENVISNING)	Oppr. FT 111 A (A 323)
ELDRE FOTOGRAF	

ANDRE OPPLYSNINGER	UTGITT	DATO apr. 91	REGISTR.	DATO 1979
	RETTELSES- BLAD	NR	INNFØRT DEN	AV
		NR	INNFØRT DEN	AV
		NR	INNFØRT DEN	AV

NSB · REGISTRERING AV BYGNINGER

UTGITT:
REVIDERT:


BANE / BILROUTE

STASJONSNR
1 SE - SARPSBORG

SKI - SARPSBORG (ØSTRE LINJE)

DISTRIKT
OSLO

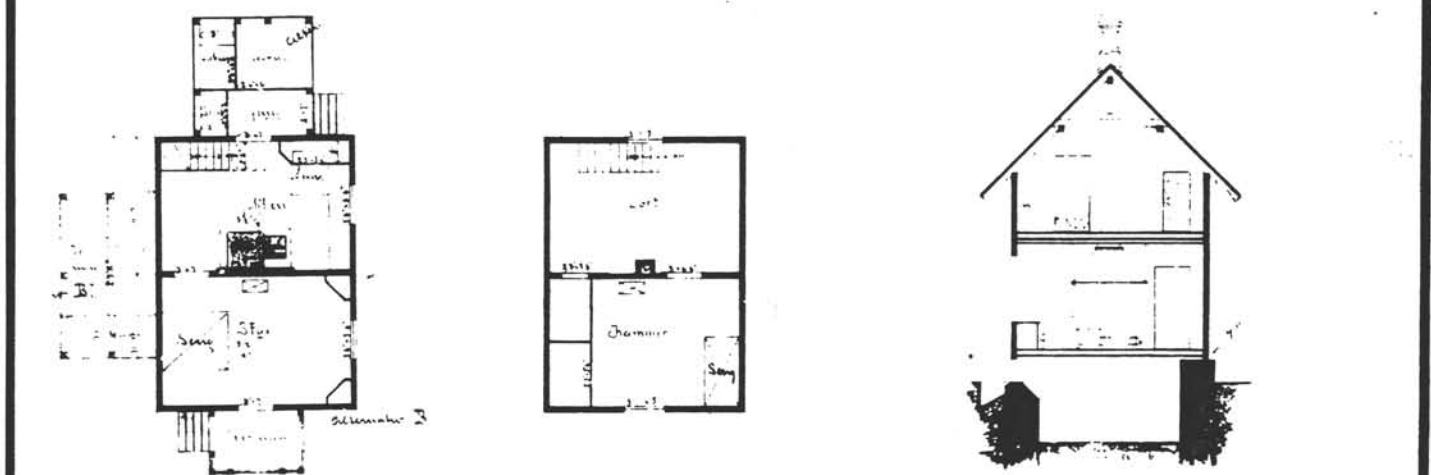
BYGN NR	KILOMETER	BYGNINGSTYPE	ADRESSE	MATRIKKEL GNR BNR	BEBYGD AREAL	ETG	BRUTTO GOLVFLATE	HØVED- MATERIALE	BYGGEGAR	TEGNINGER ARKIVNR	MERKNAD	EGET SKEIV
3	103.2	Hafslund vokterbolig Bolig	Alléveien 1	47/50	52	1½	73	Tre	1881		0bj 611255	X
4	103.2	Hafslund vokterbolig Uthus	Alléveien 1	"	10	1	10	Tre			0bj 611255	
5	103.2	Leskur	Hafslund	"	6	1	6	Tre			0bj 611256	
6	103.2	Hvilebu	"	"	19	1	19	Tre			0bj 611257	
7	103.2	Trallebu I	"	"	6	1	6	Tre			0bj 611257	
8	103.2	Trallebu II	"	"	5	1	5	Tre			0bj 611257	



NSB · REGISTRERING AV BYGNINGER

Bak Had 070375

NAV BYGNINGENS ART	HAFSLUND VOKTERBOLIG	STASJONSNR.	BYGN NR 3
BANESTREKNING	Ski-Sarpsborg (østre linje)	KILOMETER 111,10	
KOMMUNE, MATR. NR.	0115 Skjeberg	GARDSNR 47	BRUKSNR 50
ADRESSE	Alléveien 1	DISTRIKT Oslo	



TEGNINGEN VISER: Vogterbolig normal B. Originaltegning, 1879.

OPPRINNELIG BRUKSFØRMÅL	PRIMÆRT Vokterbolig	SEKUNDÆRT	
NÅVÆRENDE BRUKSFØRMÅL	PRIMÆRT Bolig	SEKUNDÆRT	ANTALL LEILIGHETER: 1 ANTALL OVERNATTINGSROM: 0
FORHOLD TIL ANDRE HUS	Frittst. selvstendig hus		
FYSISK MILJØ- SAMMENHENG	Usentralt i by		

VERNEVERDI	<input checked="" type="checkbox"/> PRIO- RITERT	BYGNINGEN PRIORITERES SPESIELT SOM BEVA- RINGSOBJEKT (EVT. INTERN NSB-FREDNING)	<input type="checkbox"/> BYGNINGEN ER FREDET I MEDHOLD AV LOV OM KULTURMINNER
	<input type="checkbox"/> HØY	ENDRINGER SKAL IKKE FORETAS FØR ARKITEKTKONTORET HAR GODKJENT PLANENE. DETTE GJELDER OGSÅ UTSKIFTING AV DØRER, VINDUER, KLEDNING, TAKTEKKING OSV.	
	<input type="checkbox"/> MIDDELS		
	<input type="checkbox"/> LAV <input type="checkbox"/> INGEN	ENDRINGER KAN FORETAS UTEN GODKJENNING FRA ARKITEKTKONTORET. DET HENVISES TIL GENE- RELLE RÅD OG RETNINGSLINJER.	

DIMENSJONER	HOVEDTÅL M 10,7 x 5,6	BEBYGD AREAL M ² 10	ANTALL ETASJER 1	BRUTTO GOLVAREAL M ² 10
-------------	--------------------------	-----------------------------------	---------------------	---------------------------------------

BYGNINGSDEL	TYPE. KONSTRUKSJON	INSTALLASJON	MERKNAD
FUNDAMENT	Fuget gråsteinsmur Gråsteinspeler under utbyggene	SKORSTEIN	STK. 1
KJELLER UNDERETASJE	Ganghøyde, Kryperom.	ELEKTRISITET	Innlagt
YTTERVEGG	Laft	OPPVARMING	PRIMÆRT: Ved SEKUNDÆRT: El.
FASADEKLEDNING	Liggende kledning	VANN	Innlagt
TAKFORM	Saltak, pultak (tilbygg)	BAD	Bad i 2. etasje
TAKTEKKING	Teglstein, betongstein	TOALETT	TYPE: WC ANTALL: 1

VINDUER	Oppr. + varevinduer	DEKOR INNSKRIPSJONER	
DØRER	Oppr.	INTERIØR	Lite oppr.


BYGGEÅR	AR ca 1880	MERKNAD
TILBYGGING OMBYGGING FLYTTING	AR 1975	ENDRING Bad

VEDLIKEHOLDS- TILSTAND	TILSTAND: AR:	I GOD STAND	BEGYNNENDE FORFALL	FRAMSKREDET FORFALL	RUIN	EVT. FORFALLSÅRSÅK

FARGESKJEMA	OPPRINNELIG	NAVERENDE	FRAMTIDIG	BYGGHERRE
UTVENDIG VEGG		4D5 sennepsoker		ARKITEKT
VINDSKIER		gulhvite		BYGGMESTER
GERIKTER		5E3 brun		BYGNINGSTYPE Lange 1879: Vokterbolig Normal B
VINDUER		hvite		STILPREG
DØRER		4D5		
HJØRNEBORD		4D5		

TEGNINGER (ARKIVHENVISNING)	Oppr. FT 97
ELDRE FOTOGRAF.	

ANDRE OPPLYSNINGER	UTGITT	DATO apr. 91	REGISTR.	DATO 13.06.79
	RETTELSESB- BLAD	NR	INNFØRT DEN	AV
		NR	INNFØRT DEN	AV
		NR	INNFØRT DEN	AV



Jernbanelibet
Biblioteket

JBV



09TU08614

200000028044