



# Bygningsregistrering

NSB Arkitektkontoret



## Trondheim distrikt

Nordlandsbanen 3



# NSBs Bygningsregistrering

TRONDHEIM DISTRIKT

NORDLANDSBANEN

Dunderland - Bodø

NSB Arkitektkontoret


  
Aasmund Dahl  
Overarkitekt

Utgitt mai 1993

NSB Hovedkontoret  
Biblioteket


Eks. 2 [9]

INNHold	side
Stasjonene på strekningen	2
Strekningsoversikt	4
Opplegg og bruk	5
Nordlandsbanen	9
Hvordan banen ble til	
Sunnan - Grong	
Grong - Mo i Rana	
Mo - Bodø	
Bygninger og byggeskikk	
Stasjonstyper	
Vokterboliger	
Andre bygningstyper	
Endringer	
Verneverdi	
Registreringsskjema	




**STASJONENE PÅ STREKNINGEN:**

<u>stasjon</u>	<u>km</u>
(Sunnan, se Hell-Sunnanbanen)	105
Stod	113
Valøy	122
Jørstad	142
Snåsa	150
Agle	159
Lurudal	167
Formofoss	181
Grong	188
Gartland	197
Harran	204
Aunfoss	212
Lassemoen	223
Flåtådal	234
Brekkvasselv	245
Namsskogan	258
Bjørnstad	271
Smalåsen	281
Majavatn	290
Sefrivatn	300
Svenningdal	322
Trofors	335
Laksfors	347
Eiterstraum	357
Kvalfors	362
Mosjøen	374
Søfting	383
Holandsvika	387
Drevja	393
Toven	400
Drevvatn	409
Elsfjord	416
Røsså	433
Bjerka	437
Finneidfjord	441
Dalselv	454
Mo i Rana	466





Skonseng	481
Storforshei	491
Grønfjelldal	496
Ørtfjell	503
Dunderland	511
Hjartåsen	520
Krokstrand	530
Bolna	539
Stødi	550
Semska	561
Lønsdal	571
Tretnes	590
Rusåga	595
Røkland	602
Rognan	616
Setså	629
Finneid	640
Fauske	642
Valnesfjord	654
Tverrlandet	679
Støver	688
Bodø	679



## STREKNINGSOVERSIKT

strekning	åpnet	merknader
Sunnan - Snåsa	1926	
Snåsa - Grong	1929	
Grong - Mosjøen	1940	
Mosjøen - Elsfjord	1941	
Elsfjord - Bjerka	1942	
Bjerka - Mo i Rana	1942	
Mo i Rana - Tverrånes	1942	
Tverrånes - Storforshei	1904	Dunderlandsbanen var oppr. en privat industribane
Storforshei-Grønfjelldal	1943	
Grønfjelldal-Dunderland	1945	
Dunderland - Lønsdal	1947	
Lønsdal - Røklund	1955	
Røklund - Fauske	1958	
Fauske - Bodø	1962	Høytidelig åpning 7. juni 1962



## O P P L E G G   O G   B R U K

### OM PROSJEKTET

I 1978 ble arbeidet med registrering av NSB's ca 5 000 bygninger påbegynt. En begrenset bygningsfortegnelse fra begynnelsen av 1950-årene var ikke blitt ajourført og manglet elementære opplysninger om den enkelte bygning.

Registreringsarbeidet har vært drevet i NSB's regi, men har delvis vært finansiert av Sekretariatet for registrering av faste kulturminner i Norge. Dette sekretariatet administrerer en omfattende registrering av samtlige bygninger oppført før 1900 i landet. NSB's arkitektkontor har administrert registreringsprosjektet mens frilanstilknyttede arkitekter har utført registreringen.

### REGISTRERINGENS FORMÅL


Formålet med registreringen har vært:

1. Å bygge opp et forbrukervennlig register over samtlige bygninger i NSB til bruk i forvaltningen. Det skal gis grunnleggende data om samtlige bygninger samt allsidige opplysninger om et utvalg av bygningene. Registeret er bygd opp for seinere bruk av EDB til lagring og ajourføring.
2. Å sikre en forvarlig behandling av bygningsmassen ved ombygginger, tilbygg og vedlikehold, gjennom bl.a. en sortering av bygningene med hensyn til saksbehandling.
3. Å legge grunnlaget for at NSB kan utforme en egen politikk i vernespørsmål. I en tid der verneinteressene fokuseres på NSB's bygningsmasse, samtidig som NSB står foran en omfattende sanering av egne bygninger, er det nødvendig å finne fram til et velbegrunnet utvalg av verneobjekter.

### OPPLEGG OG INNLEDNING

Registreringen er presentert distrikt- og strekningsvis. Hver strekning er igjen inndelt etter mønsteret:

Stasjon - mellomstasjon - stasjon - osv., slik at hver stasjon og hver mellomstrekning utgjør en enhet (forøvrig identisk med opplegget i stortingsmelding nr. 10 (1979-80) "Fortegnelse over statens eiendommer").



Registreringen er utført på 2 nivåer:

1. Oversiktsregistrering med grunnleggende opplysninger om samtlige NSB-bygninger.
2. Detaljregistrering av et utvalg av bygningene.

Bygningene som detaljregistreres er valgt ut etter følgende kriterier:

1. Samtlige bygninger oppført før 1900.
2. Bygninger oppført etter 1900 med unntak av plattformskur, trallebuer, materialbuer, hvilebuer, spor-skiftekiøsker, utedoer, pumpehus, uthus til vokterboliger, CTC-hus samt mindre verksteder, garasjer, lagerbygninger o.l.
3. Dersom bygningen som nevnt ovenfor er av spesiell arkitektonisk eller antikvarisk interesse, eller inngår som en del av et arkitektonisk helhetlig anlegg, er de imidlertid likevel medtatt.

Hver stasjon/mellomstrekning har således følgende innhold:

1. Oversiktskjema med opplysninger om samtlige bygninger på stasjonen/mellomstrekningen.
2. Situasjonsplan for identifikasjon av bygningene (gjelder for stasjoner og større anlegg på mellomstrekningene).
3. Detaljregistreringsskjemaer der dette er aktuelt.

Bygg av spesiell forsvarsmessig betydning er holdt utenfor registreringen.

#### AJOURFØRING


Ajourføring av registreringene kan for de større bygningenes vedkommende skje ved eiendomsinformasjon som allerede flyter gjennom NSB. Når det gjelder mindre bygninger som buer, skur, uthus osv. må ajourføringen skje ved periodisk gjennomgang av denne bygningsmassen i samarbeid med de lokale baneavdelingene.

Ajourføringen vil bli formidlet både gjennom utgivelse av rettelsesblad og ved nyoptrykk av hefter i sin helhet.

#### KOMMENTARER TIL ENKELTE AV DETALJREGISTRERINGSSKJEMAETS RUBRIKKER

##### Banestrekning

Inndeling og nummerering er gjennomført i henhold til trykk 802, rettelsesblad nr. 2 (1. jan. 1982).





### Stasjonsnummer

Stasjonsnummer er også hentet fra trykk 802.

### Bygningsnummer

Bygningsnummeret er en for denne registreringen intern, fortløpende nummerering for hver stasjon/anlegg, for lettere å kunne sammenholde oversiktsregistrering, situasjonsplan og detaljregistreringer.

### Fotografier

Datering for fotografiene sammenfaller med registreringsdato dersom ikke noe annet er nevnt.

### Tegning


Ved valg av tegning er det i største mulig grad forsøkt å finne fram til opprinnelig tegning. Unntak fra dette har vært gjort der seinere ombygginger/tilbygginger har forandret bygningsformen totalt. Ajourførte tegninger for de fleste NSB-bygninger finnes i distriktene og/eller baneavdelingens arkitektkontor i Had.

### Verneverdi

Ved utgivelsen av registreringen for Nordlandsbanen foreligger en landsomfattende verneplan for jernbanebygninger. Når det gjelder utvalg av verneverdige og fredningsverdige bygninger henvises det til denne planen. Se forøvrig nedenstående historiske innledning.

### Fargeskjema


Fargene er angitt med kodebetegnelse etter boka "Farver i farver", Politikens forlag, København 1974. Fargene er i tillegg angitt med fargebetegnelse.



Tegninger (Arkivhenvisning)

For tegninger som befinner seg i NSB's forskjellige arkiver opptrer følgende forkotelser:

A			
AK			
BD	Arkitektkontorets tegningsarkiv, Had		
Bl			
BdB	Bergen distrikt	Baneavd. arkiv	
DdB	Drammen distrikt	"	"
B			
HdB	Hamar distrikt	"	"
KdB	Kristiansand distr.	"	"
NdB	Narvik distrikt	"	"
OdB	Oslo distrikt	"	"
SdB	Stavanger distr.	"	"
TdB	Trondheim distr.	"	"



## NORDLANDSBANEN

### HVORDAN BANEN BLE TIL

Det er 700 km fra Hell til Bodø, og Nordlandsbanen ble heller ikke bygd på én dag. Det gikk omtrent 90 år fra initiativet ble tatt av Ole Tobias Olsen, til den høytidelige åpningen av Nordlandsbanen i 1962.

Den lokale støtten til baneprosjektet var sterk nok, og optimismen fikk næring da Hell - Sunnanbanen ble satt i gang av Stortinget rundt århundreskiftet. Meningen var i følge stortingsvedtaket at Sunnanbanen skulle fortsette videre nordover til Mo i Rana, eller helst til Bodø. Grunnen til at banen først ble vedtatt bygd til Sunnan var at man var uenig om den herfra skulle føres over til Namsos eller direkte til Grong. Men etter åpningen av banen til Sunnan i 1905 ble det foreløpig stopp.

Landsplanen for jernbane av 1908 vedtok forlengelse til Grong innen 1922. Men arbeidet dro ut, og ble først fullført med sju års forsinkelse i 1929. Det ble gjort vedtak om forlengelse og fullføring av banen, men framdriften skulle skje "etter som landets økonomi tillot det". Dette kom til å ta førti år.

Nordlandsbanen forbindes ikke med samme eventyrlige rallar-romantikk som en del tidligere prosjekter, som f.eks. Bergensbanen og Ofotbanen. Prosjektet ble dramatisk nok, både med hensyn til framdrift og de problemene man møtte i form av vanskelig terreng, grunnforhold og utilgjengelige fjellpartier. Men pionértiden var forbi, og jernbanebygging var blitt en hverdagslig sak med nøkterne rammer.


Den tyske Wehrmacht interesserte seg sterkt for byggingen av Nordlandsbanen. Allerede i begynnelsen av krigen ville de forsere strekningen mellom Mosjøen og Mo i Rana, og de forsøkte seg med å sette inn egne pionértropper og tysk "Arbeitsdienst". På den nordlige prioriterte de strekningen fram til Fauske, og brukte russiske krigsfanger for å få banen fortrest mulig ferdig. Sidebanen til Bodø var av liten interesse, og denne ble satt på kartet igjen først etter krigen.

### STREKNINGEN SUNNAN - GRONG

I tillegg til utgangsstasjonen Sunnan ble det bygd 8 stasjoner, med gjennomsnittlig innbyrdes avstand 10,36 km. I alle stasjonsbygninger ble det innredet familieleilighet med innlagt vann, kloakk og bad. Samtlige bygninger ble bygd av anlegget uten kontraktør.

En provisorisk lokstall ble bygd på Snåsa, denne er senere revet.

På Grong ble det bygd lokomotivstall med plass for 2 damplok og én motorvogn. Stallen ble bygd som ringstall, med vegger i hulmur av naturstein fra steinbrudd i



Lurudalen. Betongtaket ble tekket med papp og torv. I påvente av et planlagt trykkbasseng ble det også bygd et provisorisk vanntårn i tre, med jerntank.

Passasjerplattformene, godshusrampene på Snåsa og Grong samt lasterampen på Jørstad ble murt av naturstein.

Vokterboliger var planlagt med 2 stk. for hver 5 km. De fleste av dem lå langt fra folk, og skulle derfor ha tomt på 5 dekar med mulighet for husdyrhold til egen forsyning.

Stasjonenes bygninger kom på tilsammen kr. 1.476.272,-, mens de 36 vokterboligene utgjorde kr. 879.000,-.

### **STREKNINGEN GRONG - MOSJØEN - MO I RANA**

Det ble anlagt i alt 33 stasjoner, stoppesteder og holdeplasser på denne strekningen. Som på den foregående strekningen ble det anlagt kryssningsspor på 315 meter på alle stasjoner - blant annet av militære hensyn. Utgiftene til bygninger beløp seg til kr. 2.821.500,-.

Lassemoen stasjon var tiltenkt som mottakerstasjon for malm fra Skorovas gruber, og ble planert for innlegging av avlastningsanlegg og svingskive. Men da de ikke ble enige om transportprisen, bygde selskapet i stedet en taubane fram til kysten ved Kongsmo.


Det ble oppført i alt 80 vokterboliger, til en samlet kostnad kr. 1.410.000,-. På strekningen Grong - Mosjøen ble det til vokterboligen oppført uthus med fjøs og til hver bolig et areal på ca. 3,5 mål samt ekspropriert beiterett i området. Denne ordningen bortfalt etterhvert og ble ikke aktuell nord for Mosjøen.

Lokomotivstaller ble oppført på Majavatn, Trofors, Mosjøen og Mo, de to sistnevnte også utstyrt med verksted.

### **STREKNINGEN MO - BODØ**

Anlegget omfatter 35 stasjonsprosjekter. Banen passerer polarsirkelen sør for Stødi stasjon og har sitt høyeste punkt på Saltfjellet, 680 meter over havet.

Allerede før fullføringen av banen begynte de store forandringene i driften å komme, som ganske snart skulle få store konsekvenser for bruken av stasjonens bygninger og anlegg. Dampdriften forsvant, en omfattende moderniserings- og rasjonaliseringsplan ble lansert i midten av 50-årene, og både person- og godstrafikk utviklet seg i en annen retning enn det som opprinnelig var tenkt da stasjonene ble planlagt. Behovet for vokterboliger, vanntårn, svingskiver, provisoriske lokstaller endret seg. En rekke holdeplasser som opprinnelig var planlagt, ble aldri oppført.






## BYGNINGER OG BYGGESKIKK

Mellomstasjonene på den første strekningen som ble åpnet i 1902 (Stjørdal - Skogn) var alle bygd med første etasje i bruddstein. Annen etasje var bygd i plankereisverk. Stasjonsbygningene på Rinnan, Verdal og Sparbu fikk murt tegl istedenfor naturstein, og lenger nord gikk man helt over til plankereisverk.


På Hell - Sunnanbanen var det bare i liten grad benyttet typestasjoner. Det var NSB's eget arkitektkontor som hadde tatt over prosjekteringen da utbyggingen videre nordover kom i gang. Nå skjedde det en betydelig rasjonalisering, ved at det ble utarbeidet typer som i stor grad ble repetert. Det var nok ikke uten betydning at banen gikk gjennom strøk med sparsom bosetning, slik at stasjonsbygningenes representative funksjon kom i annen rekke. Flere baneanlegg ble kjørt mer eller mindre parallelt, med den følge at mange av hustypene fra Nordlandsbanen også går igjen på Numedalsbanen og Sørlandsbanen. Målsetningene om lokal stiltilknytning som var lagt til grunn for arkitektkonkurransene rundt 1913, kom snart i bakgrunnen. Et stort antall stasjonsbygninger og boliger i nyklassisisme, og senere funkis, ble produsert. Det var nøkternt, lite stedegent byggeri, hederlig arkitektur i tidens rådende stil, men ikke så banebrytende som jernbanearkitekturen i enkelte tidligere perioder hadde vært. Tendensen blir tydelig utover i 30-årene. Det kan diskuteres om det egentlig finnes noen norsk jernbanearkitektur i funkis. I likhet med mye av den øvrige norske trehusbebyggelsen fra denne tiden er stasjonsbygningene moderate i uttrykket, og like mye preget av tradisjonell norsk trehusbyggeskikk som av den nye, internasjonale funksjonalismen.

### STASJONSTYPER

Stod Valøy Jørstad	1919	Overgang nybarokk/nyklassisisme, sammenbygd stasjonsbygning-gods-varmerom
Snåsa	1923	Klarere nyklassisisme, større stasjon, med ilgods
Agle Formofoss	1923	Tallrik stasjonstype kalt "Veggli-typen", benyttet i Numedal og på Sørlandsbanen. Nyklassisisme. (I verneplanen er Eggevåg på Sørlandsbanen valgt ut som verneverdig.)
Grong	1926	Nyklassisisme. Stor trestasjon med restaurant og ilgods.
Gartland Lassemoen Drevja	1936 1937 1940	Mellomstor stasjon i nyklassisisme/funkis basert på Veggli-typen. Inngang venterom fra gavl, med trapp. (Jfr. Vegårshei og Herefoss (1931) samt Hynnekleiv (1932) på Sørlandsbanen, med nær samme planløsning. Herefoss er utvalgt som verneverdig.)



Harran	1929	Veggli-typen med mindre avvik (inngang venterom fra gavl).
Kvalfors	1933	
Aunfoss	1937	Ekspedisjonshus i én etasje, funkis m. nær flatt tak. Som Hennung (Gjøvikbanen).
Bjørnstad	1937	
Smalåsen	1937	
Laksfors	1938	
Røsså	1937	
Trofors	1931	Mellomstor stasjon med restaurant og godshus, forøvrig mye likt Lassemoen. Trofors i nyklassisisme med stående panel. De senere i funkis, med liggende vestlandspanel og vinduer som nærmer seg hjørnene. Empire-vinduene får en bredere form, med lett rektangulære ruter.
Brekkvasselv	1937	
Majavatn	1937	
Finneidfjord	1939	(Revet.) Planprinsipp som Majavatn, men mer tydelig funkisuttrykk, med hjørnестilte / parstilte vinduer. er basert på Finneidfjord og Majavatn. Funkis, men ikke så utpreget som Finneidfjord.
Dunderland	1947	
Namsskogan Flåtådal	1931	Nyklassisisme. Hustype med stasjonsbygning og varmegods i én rektangulær huskropp.
Sefrivatn	1933	Liten stasjon, 64 m <sup>2</sup> grunnflate. Nær kubisk, enkel form med høyt, valmet tak. Type som Espelandsmyr, Gauslå og Bjorvatn på Sørlandsbanen, men litt forstørret. (Den mellomstore typen i samme stil, som Helldalsmo på Sørlandsbanen, er visstnok ikke benyttet på Nordlandsbanen. Denne er en valmet utgave av Veggli-typen.)
Svenningdal	1927	Forlengt variant av Veggli-typen. Godshuset inkorporert i hovedkroppen, dermed også større 2. etg. Jfr. Harran.
Mosjøen	1933	Nyklassisisme. Murstasjon.
Drevvatn	1940	Ny versjon av Veggli-typen, med ny planløsning gods/varmegods, trapp til kjeller (toaletter) fra venterom. (Lønsdal med restaurant.) Mer utpreget funkistype med redusert takvinkel, dels parstilte/hjørnестilte vinduer.
Grønfjelldal	1940	
Hjartåsen	1947	
Søfting		
Toven		
Krokstrand	1947	
Bolna	1947	
Lønsdal	1947	
Bjerka	1941	1 1/2 etg. bolig (tilnærmet lik vokterboligtype) med tilbygd, 1 etg. (lav) ekspedisjonshus-fløy.




Eiterstraum	1955	Samme prinsipp, men tverrstilt, liten ekspedisjonshusfløy. Begge nokså uinteressant arkitektur.
Dalselv		(Revet)
Mo i Rana	1941	Nyklassisistisk, symmetrisk murbygning.
Skonseng	1952	Ny avløser for Veggli-typen, med - innvendige toaletter - stillverkskarnapp (senere også tilføyd på en rekke eldre stasjoner). Etterkrigs funkis/modernisme, knapp og nøktern i uttrykket, økt areal i begge etasjer pga. nye funksjoner.
Setså	1954	
Rognan	1955	
Støver	1957	
Valnesfjord	1959	
Tretnes	1953	Liten ekspedisjonsbygning på holdeplass - nå hvilebu. Enkel etterkrigsarkitektur.
Røkland	1953	Mellomstor stasjon, egen type. Tverrgavlet fløy med venterom, våtrom og bolig. Lav og lang ekspedisjons-/godsfløy. Stillverkskarnapp. Enkel men velformet etterkrigsarkitektur.
Fauske	1953	Større murstasjon. Typisk femtitalssuttrykk med plateslått gesims.
Bodø	1960	Representativ teglbygning med klokketårn, godshus i samme stil.

## VOKTERBOLIGTYPER

Det store antall vokterboliger utgjøres av enkle hus med én etasje og loft, tilnærmet kvadratisk plan. Typen "Enkel Vokterbolig for Sunnan Grong Banen" fra 1918 er benyttet som standardløsning ikke bare på denne strekningen, men også videre nordover. Hustypen er i bruk helt fram til 2. verdenskrig. Fra Mosjøen kommer også den mye brukte typen "Familiebolig for Sørlandsbanen Øst" fra 1936 inn i bildet. Denne har ihvertfall som type, om ikke alltid like sterkt i utførelsen, et funkis-uttrykk. Etter krigen blir utvalget mer variert. En større, 2-etasjes boligtype tas i bruk, sammen med tomannsboliger og flermannsboliger, blant annet for funksjonærer.

## ANDRE BYGNINGSTYPER

Privetbygningene er vanligvis standardløsninger som er nøye tilpasset stasjonsbygningene. Eksempler på dette er Stod-typen, og Veggli-typen. Det samme gjelder godshus, i den grad slike finnes som egne bygninger. På mindre og



mellomstore stasjoner er funksjonene som regel samlet i stasjonsbygningen.

## ENDRINGER

Registreringen av Nordlandsbanen er utført av NSB Arkitektkontoret på begynnelsen av 80-tallet. Ved befaring i 1992 er det notert en del endringer som er skjedd etter at registreringen var fullført. Stod stasjonsbygning, Valøy privet, Jørstad vedbu og garasje, Agle hvilebu, Brekkvasselv linjebu, Sefrivatn stasjonsbygning samt Eiterstraum eksp.hus og privet er revet. På Røsså står bare igjen et skur for baneavdelingen, etter at ekspedisjonshus og vokterbolig med uthus er fjernet. Søfting stasjonsbygning ble solgt til Forsvaret før 1980. Videre er Finneidfjord stasjonsbygning, Ilhullia hvilebu, Storforshei brakke og hvilebu, Ørtfjell vokterbolig 1 og 2, og Dunderland snekker-/matr.bu revet. Flere linjebuer mellom Bolna og Lønsdal er fjernet. Rusåga vokterbolig 2 er også revet.

Mellom Agle og Formofoss (Lurudal) finnes 2 hvilebuer og 3 arbeidsbrakker som er uregistrert. Ved Flåtådal (ca. km 266) finnes også en uregistrert linjebu. Ved Ørtfjell står en ekspedisjonsbrakke, uregistrert. På Grong er det i 40-åra bygd et velferdshus og bl.a. to verkstedbygninger. Det er oppført nyere reléhus på Stod, Starrgrasmyra (Valøy - Jørstad), Snåsa og Skonseng.

## VERNEVERDI


En landsomfattende verneplan for jernbanebygninger ble fullført i samarbeid med NSB og Riksantikvaren februar 1993. Fra Nordlandsbanen er følgende bygninger medtatt i planen som verneverdige:

Snåsa	Stasjonsbygning
Majavatn	Stasjonsbygning Lokstall
Elsfjord	Stasjonsbygning
Bodø	Stasjonsbygning

Oslo, den 1. mai 1993

**Roslands Arkitektkontor AS**

Øistein Mangset  
arkitekt MNAL






# NSB · REGISTRERING AV BYGNINGER

UTGITT:  
REVIDERT:


STASJONSNR		STASJON/STREKNING/ANLEGG		BANE/BILROUTE		DISTRIKT						
		DUNDERLAND - HJARTÅSEN		NORDLANDSBANEN		TRONDHEIM						
BYGN NR	KILOMETER	BYGNINGSTYPE	ADRESSE	MATRIKSEL GNR BNR	BEBYGD AREAL	ETG	BRUTTO GOLVFLATE	HOVED- MATERIALE	BYGGEGAR	TEGNINGER ARKIVNR	MERKNAD	EGET SKJEVA
	545,52	Material-/hvilebu	Messingslett		24	1	24	Tre	1952			
	549,45	Hvilebu	Messingslett		21	1	21	Tre	1950			
	551,94	Redskapsbu	Hjartåsen		32	1	32	Tre	1951			

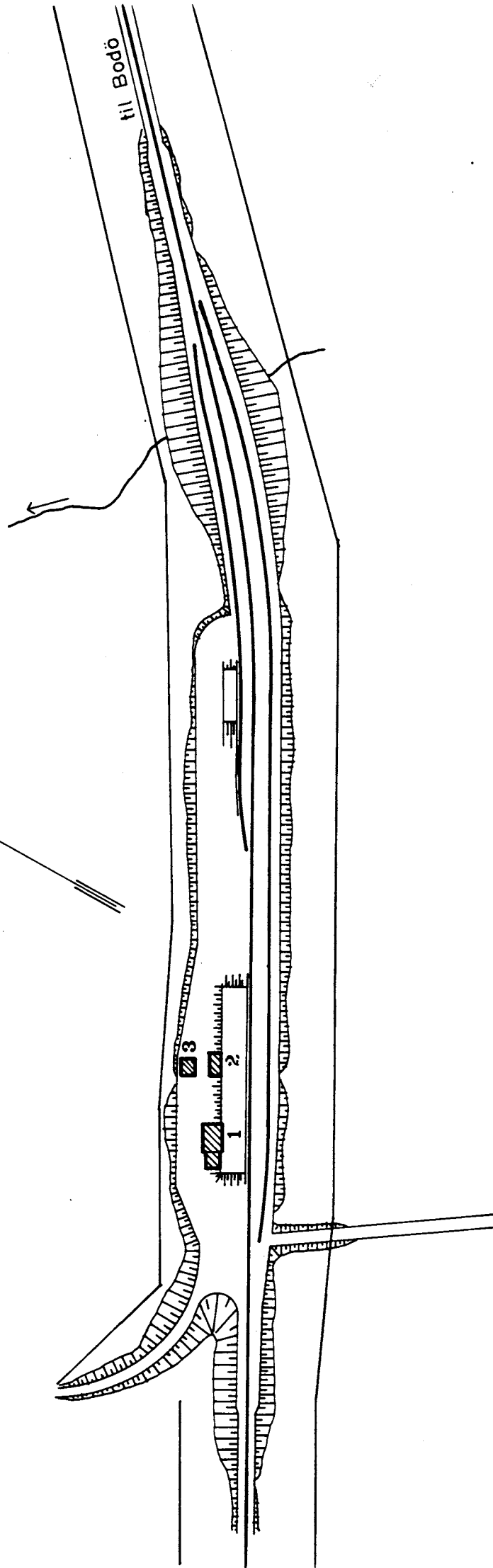
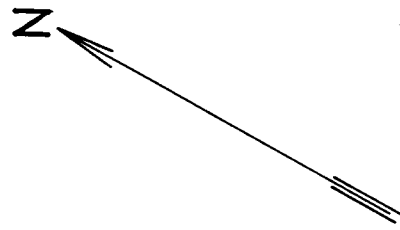


# NSB · REGISTRERING AV BYGNINGER


UTGITT:  
REVIDERT:

STASJONSNR 1371		STASJON / STREKNING / ANLEGG HJARTÅSEN STASJON			BANE / BILRUTE NORDLANDSBANEN			DISTRIKT TRONDHEIM				
BYGN NR	KILOMETER	BYGNINGSTYPE	ADRESSE	MATRIKkel GNR BNR	BEBYGD AREAL	ETG	BRUTTO GOLVFLATE	HØVED- MATERIALE	BYGGEGAR	TEGNINGER ARKIVNR	MERKNAD	EGET SKJEMA
1	552,17	Stasjonsbygning	Hjartåsen		110	2		Tre	1947	Ak 9355		X
2	552,20	Vedbu, vognskjul	"		29	1	29	Tre	1950			X
3	552,20	Garasje	"			1		Tre				







SITUASJONS- KART OVER: Hjartåsen h.pl.	
BANE- STREKNING: 133 Mo - Bodø	
MÅLSTOKK: 1:2000	DATE: juli 80
UTGITT AV LINJEKART NR.: TdB 4142.	
BUSSHOLDEPLASS I DIREKTE TILKNYTNING TIL STASJONEN?	JA <input type="radio"/> NEI <input checked="" type="radio"/>
ØRSJHOLDEPLASS I DIREKTE TILKNYTNING TIL STASJONEN?	JA <input type="radio"/> NEI <input checked="" type="radio"/>



# NSB - REGISTRERING AV BYGNINGER

Bak/Had 0703.79

NAVN BYGNINGENS ART	HJARTÅSEN STASJON Stasjonsbygning	STASJONSNR. 1371	BYGN. NR. 1
BANESTREKNING	134 Mo i Rana - Fauske	KILOMETER 552,17	
KOMMUNE. MATR. NR.	Rana	GÅRDSNR.	BRUKSNR.
ADRESSE		DISTRIKT Trondheim	



TEGNING

TEGNINGEN VISER: Orig. tegn. dat. 13.7.1940 M 1:200

OPPRINNELIG BRUKSFORMÅL	PRIMÆRT Stasjonsbygning -Ekspedisjon. -Leilighet	SEKUNDÆRT -Godshus	
NÅVERENDE BRUKSFORMÅL	PRIMÆRT Lager Venterom Leilighet, p.t. ubebodd	SEKUNDÆRT	ANTALL LEILIGHETER: 1 ANTALL OVERNATTINGSROM: 0
FORHOLD TIL ANDRE HUS	Del av anlegg - frittstående		
FYSISK MILJØ- SAMMENHENG	Spredt landbruksbebyggelse		

VERNEVERDI	<input type="checkbox"/>	PRIORITERT	BYGNINGEN PRIORITERES SPESIELT SOM BEVARINGSOBJEKT (EVT. INTERN NSB-FREDNING)	<input type="checkbox"/>	BYGNINGEN ER FREDET I MEDHOLD AV LOV OM KULTURMINNER
	<input type="checkbox"/>	HØY	ENDRINGER SKAL IKKE FORETAS FØR ARKITEKTKONTORET HAR GODKJENT PLANENE. DETTE GJELDER OGSÅ UTSKIFTING AV DØRER, VINDUER, KLEDNING, TAKTEKKING OSV.		
	<input type="checkbox"/>	MIDDELS			
	<input type="checkbox"/>	LAV	ENDRINGER KAN FORETAS UTEN GODKJENNING FRA ARKITEKTKONTORET. DET HENVISES TIL GENERELLE RÅD OG RETNINGSLINJER.		
	<input type="checkbox"/>	INGEN			

DIMENSJONER	HOVEDMÅL M 16,5 x 7,0	BEBYGD AREAL M <sup>2</sup> 110	ANTALL ETASJER 2	BRUTTO GOLVAREAL M <sup>2</sup>
-------------	--------------------------	------------------------------------	---------------------	------------------------------------

BYGNINGSDEL	TYPE.KONSTRUKSJON	INSTALLASJON	MERKNAD
FUNDAMENT	Betongmur	SKORSTEIN	STK. 2
KJELLER UNDERETASJE	1. Kjeller, trebjelkelag 2. Kryperom, trebjelkelag	ELEKTRISITET	Innlagt
YTTERVEGG	Lemmer av stående plank	OPPVARMING	PRIMÆRT: Ved SEKUNDÆRT: Elektrisk
FASADEKLEDNING	Liggende trepanel, weatherboard	VANN	Innlagt
TAKFORM	Saltak	BAD	Innlagt
TAKTEKKING	1.Skiifer"Løpeforbandt" 2.Skiifer "lapp"	TOALET	TYPE: WC ANTALL: 4

VINDUER	Opprinnelige (med småruter)	DEKOR INNSKRIPSJONER	Ingen
DØRER	Opprinnelige	INTERIØR	Opprinnelig

BYGGÅR	ÅR 1947	MERKNAD
TILBYGGING OMBYGGING FLYTTING	ÅR	ENDRING

VEDLIKEHOLDS- TILSTAND	TILSTAND:	I GOD STAND	BEGYNNENDE FORFALL	FRAMSKREDET FORFALL	RUIN	EVT. FORFALLSÅRSÅK
	ÅR:		X			Råte i bordkledning
	1980					

FARGESKJEMA	OPPRINNELIG	NAVÆRENDE	FRAMTIDIG	BYGGHERRE
UTVENDIG VEGG		5E4 Gulbrun		NSB
VINDSKIER		5E4		ARKITEKT
GERIKTER		5E4		NSB-AK v/B.F.Baastad
VINDUER		3B2-3 Gulgrå		BYGGMESTER
DØRER		Grå		BYGNINGSTYPE
HJØRNEBORD				Som Søfting, Toven, Drev- vatn, Grønfjelldal m.fl.
				STILPREG

TEGNINGER (ARKIVHENVISNING)	Ak 9355 + Ak 7465
ELDRE FOTOGRAF	


ANDRE OPPLYSNINGER	Riving påtent.  Oppsatt som ferdighus av "Nor-Tre" i Steinkjer.	UTGITT	DATO	REGISTR.	DATO	
					4.7.80	
		RETTELSES- BLAD	NR	INNFØRT	DEN	AV
			NR	INNFØRT	DEN	AV
NR	INNFØRT		DEN	AV		



# NSB - REGISTRERING AV BYGNINGER

Bak/Had 0703.79

NAVN BYGNINGENS ART	HJARTÅSEN STASJON Vedbu	STASJONSNR. 1371	BYGN.NR. 2
BANESTREKNING	134 Mo i Rana - Fauske	KILOMETER 552,20	
KOMMUNE, MATR.NR.	Rana	GÅRDSNR.	BRUKSNR.
ADRESSE		DISTRIKT Trondheim	



TEGNINGEN VISER:

OPPRINNELIG BRUKSFØRMÅL	PRIMÆRT Vedbu	SEKUNDÆRT	
NÅVÆRENDE BRUKSFØRMÅL	PRIMÆRT Lager	SEKUNDÆRT	ANTALL LEILIGHETER: ANTALL OVERNATTINGSROM:
FORHOLD TIL ANDRE HUS	Del av anlegg - frittstående		
FYSISK MILJØ- SAMMENHENG	Spredt landbruksbebyggelse		

VERNEVERDI	<input type="checkbox"/>	PRIORITERT	BYGNINGEN PRIORITERES SPESIELT SOM BEVARINGSOBJEKT (EVT. INTERN NSB-FREDNING)	<input type="checkbox"/>	BYGNINGEN ER FREDET I MEDHOLD AV LOV OM KULTURMINNER
	<input type="checkbox"/>	HØY	ENDRINGER SKAL IKKE FORETAS FØR ARKITEKTKONTORET HAR GODKJENT PLANENE. DETTE GJELDER OGSÅ UTSKIFTING AV DØRER, VINDUER, KLEDNING. TAKTEKKING OSV.		
	<input type="checkbox"/>	MIDDELS			
	<input type="checkbox"/>	LAV	ENDRINGER KAN FORETAS UTEN GODKJENNING FRA ARKITEKTKONTORET. DET HENVISES TIL GENERELLE RÅD OG RETNINGSLINJER.		
	<input type="checkbox"/>	INGEN			

DIMENSJONER	HOVEDÅL M 8,6 x 4,5	BEBYGD AREAL M <sup>2</sup> 29	ANTALL ETASJER 1	BRUTTO GOLVAREAL M <sup>2</sup>
-------------	------------------------	-----------------------------------	---------------------	---------------------------------

BYGNINGSDEL	TYPE, KONSTRUKSJON	INSTALLASJON	MERKNAD
FUNDAMENT	Betongmur	SKORSTEIN	STK. 0
KJELLER UNDERETASJE	1. Oppfylt, jordgolv 2. Kryperom, trebjelkelag	ELEKTRISITET	Innlagt
YTTERVEGG	Bindingsverk	OPPVARMING	PRIMERT: SEKUNDÆRT:
FASADEKLEDNING	Stående trepanel med over/underligger	VANN	Ikke innlagt
TAKFORM	Saltak	BAD	TYPE:
TAKTEKING	Asbestsementplater i mønster "fasett"	TOALETT	ANTALL:

VINDUER	Opprinnelige	DEKOR INNSKRIPSJONER	Ingen
DØRER	Opprinnelige	INTERIØR	

BYGGEÅR	AR 1949	MERKNAD
TILBYGGING OMBYGGING FLYTTING	AR	ENDRING

VEDLIKEHOLDS- TILSTAND	TILSTAND AR:	I GOD STAND	BEGYNNENDE FORFALL	FRAMSKREDET FORFALL	RUIN	EVT. FORFALLSÅRSÅK
	1980		X			

FARGESKJEMA	OPPRINNELIG	NAVERENDE	FRAMTIDIG	BYGGHERRER
UTVENDIG VEGG		4C5 Grågul		NSB
VINDSKIER		4C5/hvit		ARKITEKT
GERIKTER				BYGGMESTER
VINDUER		ca. Hvit		BYGNINGSTYPE
DØRER		4C5		Som Grønnfjelldal, Bolna
HJØRNEBORD				Krokstrand
				STILPREG

TEGNINGER (ARKIVHENVISNING)	
ELDRE FOTOGRAF.	


ANDRE OPPLYSNINGER	UTGITT	DATO	REGISTR.	DATO 4.7.80
	RETTELSES- BLAD	NR	INNFØRT DEN	AV
		NR	INNFØRT DEN	AV
	NR	INNFØRT DEN	AV	

# NSB - REGISTRERING AV BYGNINGER

UTGITT:  
REVIDERT:

STASJONSNR	STASJON/STREKNING/ANLEGG	BANE/BILROUTE	DISTRIKT
	HJARTÅSEN - KROKSTRAND	NORDLANDSBANEN	TRONDHEIM

BYGN NR	KILOMETER	BYGNINGSTYPE	ADRESSE	MATRIKSEL GNR BNR	BEBYGD AREAL	ETG	BRUTTO GOLVFLATE	HOVED- MATERIALE	BYGGEAR	TEGNINGER ARKIVNR.	MERKNAD	EGET SKJEMA
	555,64	Hvilebu	Nabbvoll		18	1	18	Tre	1954			
	559,18	Hvilebu	Nabbvoll		18	1	18	Tre	1954			




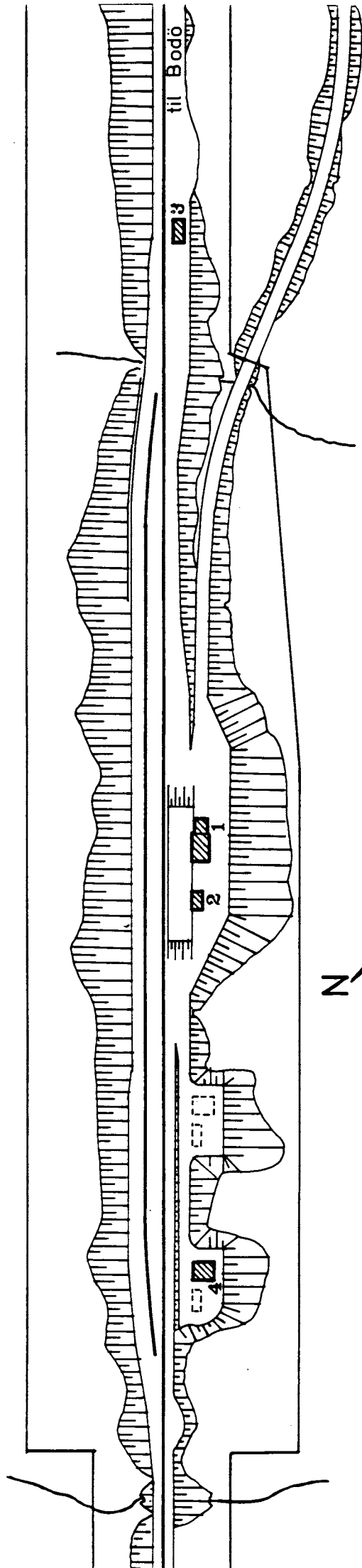
# NSB · REGISTRERING AV BYGNINGER

UTGITT:  
REVIDERT:

STASJONSNR 1372	STASJON/STREKNING/ANLEGG KROKSTRAND STASJON	BANE/BILRUTE NORDLANDSBANEN	DISTRIKT TRONDHEIM
--------------------	------------------------------------------------	--------------------------------	-----------------------


BYGN NR	KILOMETER	BYGNINGSTYPE	ADRESSE	MATRIKSEL GNR BNR	BEBYGD AREAL	ETG	BRUTTO GOLVFLATE	HOVED- MATERIALE	BYGGEAR	TEGNINGER ARKIVNR.	MERKNAD	EGET SKJEMA
1	561,83	Stasjonsbygning	Krokstrand		110	2		Tre	1947	Ak 9364		X
2	561,81	Vedbu	"		41	1	41	Tre	1949			X
3	562,06	Redskapsbu	"		32	1	32	Tre	1950			
4	561,67	Vokterbolig 1	"		62	1½		Tre	1947	T.d.B. 5214/0-12	"Nordbu"	X
	561,73	Vokterbolig 2	"		62	1½		Tre	1947		Revet 1980	





SITUASJONS-  
KART OVER: Krokstrand h.p.l.  
BANE-  
STREKNING: 133 MO - Bodø  
MÅLESTOKK: 1:2000 Date: juli 80  
UTGITT AV  
LINJEKART NR.: TdB 4132

BUSSEHOLDEPLASS I DIREKTE TILKNYTNING TIL STASJONEN?	JA <input type="radio"/>	NEI <input checked="" type="radio"/>
DRØSSEHOLDEPLASS I DIREKTE TILKNYTNING TIL STASJONEN?	JA <input type="radio"/>	NEI <input checked="" type="radio"/>

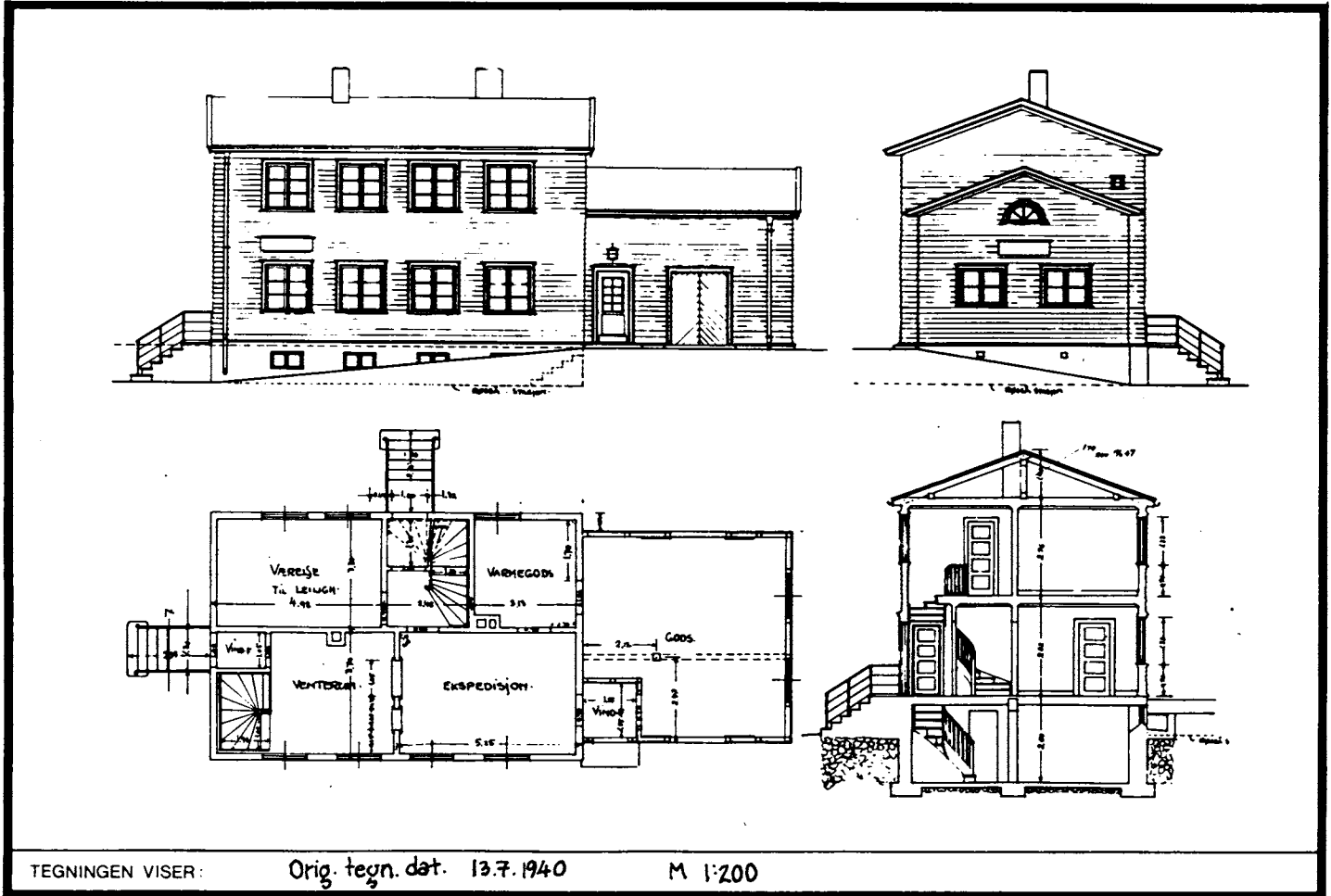




# NSB - REGISTRERING AV BYGNINGER

Bak/Had 0703.79

NAVN BYGNINGENS ART	KROKSTRAND STASJON Stasjonsbygning	STASJONSNR. 1372	BYGN.NR. 1
BANESTREKNING	134 Mo i Rana - Fauske	KILOMETER 561;83	
KOMMUNE, MATR. NR.	Rana	GÅRDSNR.	BRUKSNR.
ADRESSE		DISTRIKT Trondheim	



TEGNINGEN VISER: Orig. tegn. dat. 13.7.1940 M 1:200

OPPRINNELIG BRUKSFORMÅL	PRIMÆRT Stasjonsbygning: -Ekspedisjon -Leilighet	SEKUNDÆRT -Godsrom	
NÅVÆRENDE BRUKSFORMÅL	PRIMÆRT Depot Utleid til forsvaret	SEKUNDÆRT	ANTALL LEILIGHETER: 1 ANTALL OVERNATTINGSROM: 0
FORHOLD TIL ANDRE HUS	Del av anlegg - frittstående		
FYSISK MILJØ- SAMMENHENG	Spredt landbruksbebyggelse		

VERNEVERDI	<input type="checkbox"/> PRIORITYERT	BYGNINGEN PRIORITYERES SPESIELT SOM BEVARINGSOBJEKT (EVT. INTERN NSB-FREDNING)	<input type="checkbox"/> BYGNINGEN ER FREDET I MEDHOLD AV LOV OM KULTURMINNER
	<input type="checkbox"/> HØY	ENDRINGER SKAL IKKE FORETAS FØR ARKITEKTKONTORET HAR GODKJENT PLANENE. DETTE GJELDER OGSÅ UTSKIFTING AV DØRER, VINDUER, KLEDNING, TAKTEKKING OSV.	
	<input type="checkbox"/> MIDDELS		
	<input type="checkbox"/> LAV	ENDRINGER KAN FORETAS UTEN GODKJENNING FRA ARKITEKTKONTORET. DET HENVISES TIL GENERELLE RÅD OG RETNINGSLINJER.	
	<input type="checkbox"/> INGEN		

DIMENSJONER	HOVEDTAL M 16,5 x 7,0	BEBYGD AREAL M <sup>2</sup> 110	ANTALL ETASJER 2	BRUTTO GOLVAREAL M <sup>2</sup>
-------------	--------------------------	------------------------------------	---------------------	------------------------------------

BYGNINGSDEL	TYPE, KONSTRUKSJON	INSTALLASJON	MERKNAD
FUNDAMENT	Betongmur	SKORSTEIN	STK. 2
KJELLER UNDERETASJE	1.Kjeller, trebjelkelag 2.Kryperom, trebjelkelag	ELEKTRISITET	Innlagt
YTTERVEGG	Lemmer av stående plank	OPPVARMING	PRIMÆRT: Ved SEKUNDÆRT: Elektrisk
FASADEKLEDNING	Liggende trepanel, weatherboard	VANN	Innlagt
TAKFORM	Saltak	BAD	Innlagt
TAKTEKKING	Skifer "fasett"	TOALETT	TYPE: WC ANTALL: 4

VINDUER	Opprinnelige (med småruter)	DEKOR INNSKRIPSJONER	Ingen
DØRER	Opprinnelige	INTERIØR	Opprinnelig

BYGGÅR	AR 1947	MERKNAD
TILBYGGING OMBYGGING FLYTTING	AR	ENDRING

VEDLIKEHOLDS- TILSTAND	TILSTAND: AR:	I GOD STAND	BEGYNNENDE FORFALL	FRAMSKREDET FORFALL	RUIN	EVT. FORFALLSÅRSÅK
	1980	X				

FARGESKJEMA	OPPRINNELIG	NÅVERENDE	FRAMTIDIG	BYGGHERRE
UTVENDIG VEGG		4B2 Gulgrå		NSB
VINDSKIER		4B2		ARKITEKT NSB-AK v/B.F.Baastad
GERIKTER		4B2		BYGGMESTER
VINDUER		3B2 Gulgrå		BYGNINGSTYPE Som Søfting, Drevvatn, Holandsvika, Grønnfjelldal
DØRER		2D4 Matt blå		STILPREG m.fl.
HJØRNEBORD				

TEGNINGER (ARKIVHENVISNING)	Ak 9364
ELDRE FOTOGRAF	

ANDRE OPPLYSNINGER	Oppført som elementhus av "Nor-Tre" i Steinkjer. Bygningen er avstengt. Sanitærutstyrets tilstand usikker.	UTGITT	DATO	REGISTR.	DATO
					4.7.80
		RETTELSES- BLAD	NR	INNFORT DEN	AV
			NR	INNFORT DEN	AV
NR	INNFORT DEN		AV		

# NSB - REGISTRERING AV BYGNINGER

Bak/Had 070379

NAVN BYGNINGENS ART	KROKSTRAND STASJON Vedbu	STASJONSNR. 1372	BYGN. NR. 2
BANESTREKNING	134 Mo i Rana - Fauske	KILOMETER 561,81	
KOMMUNE. MATR. NR.	Rana	GÅRDSNR.	BRUKSNR.
ADRESSE		DISTRIKT Trondheim	



TEGNINGEN VISER:

OPPRINNELIG BRUKSFORMÅL	PRIMÆRT Vedbu	SEKUNDÆRT	
NAVÆRENDE BRUKSFORMÅL	PRIMÆRT Lager	SEKUNDÆRT	ANTALL LEILIGHETER: 0 ANTALL OVERNATTINGSROM: 0
FORHOLD TIL ANDRE HUS	Del av anlegg - frittstående		
FYSISK MILJØ- SAMMENHENG	Spredt landbruksbebyggelse		

VERNEVERDI	<input type="checkbox"/>	PRIORITERT	BYGNINGEN PRIORITERES SPESIELT SOM BEVARINGSOBJEKT (EVT. INTERN NSB-FREDNING)	<input type="checkbox"/>	BYGNINGEN ER FREDET I MEDHOLD AV LOV OM KULTURMINNER
	<input type="checkbox"/>	HØY	ENDRINGER SKAL IKKE FORETAS FØR ARKITEKTKONTORET HAR GODKJENT PLANENE. DETTE GJELDER OGSÅ UTSKIFTING AV DØRER, VINDUER, KLEDNING, TAKTEKKING OSV.		
	<input type="checkbox"/>	MIDDELS			
	<input type="checkbox"/>	LAV	ENDRINGER KAN FORETAS UTEN GODKJENNING FRA ARKITEKTKONTORET. DET HENVISES TIL GENERELLE RÅD OG RETNINGSLINJER.		
	<input type="checkbox"/>	INGEN			

DIMENSJONER	HOVEDÅL M 8,6 x 4,5	BEBYGD AREAL M <sup>2</sup> 41	ANTALL ETASJER 1	BRUTTO GOLVAREAL M <sup>2</sup>
-------------	------------------------	-----------------------------------	---------------------	------------------------------------

BYGNINGSDEL	TYPE. KONSTRUKSJON	INSTALLASJON	MERKNAD
FUNDAMENT	Betongmur	SKORSTEIN	STK 0
KJELLER UNDERETASJE	1. Oppfylt, jordgulv 2. Kryperom, trebjekelag	ELEKTRISITET	Innlagt
YTTERVEGG	Bindingsverk	OPPVARMING	PRIMÆRT:
FASADEKLEDNING	Stående trepanel, over/underligger	VANN	SEKUNDÆRT:
TAKFORM	Saltak	BAD	Ikke innlagt
TAKTEKING	Skiifer "fasett"	TOALETT	TYPE:
			ANTALL:

VINDUER	Opprinnelige	DEKOR INNSKRIPSJONER	Ingen
DØRER	Opprinnelige	INTERIØR	

BYGGÅR	ÅR 1949	MERKNAD
TILBYGGING OMBYGGING FLYTTING	ÅR	ENDRING

VEDLIKEHOLDS- TILSTAND	TILSTAND: ÅR:	I GOD STAND	BEGYNNENDE FORFALL	FRAMSKREDET FORFALL	RUIIN	EVT. FORFALLSÅRSÅK
	1980	X				

FARGESKJEMA	OPPRINNELIG	NAVÆRENDE	FRAMTIDIG	BYGGHERRE
UTVENDIG VEGG		4B2 Gulgrå		NSB
VINDSKIER		4B2		ARKITEKT
GERIKTER				NSB-AK
VINDUER		3B2 Gulgrå		BYGGMESTER
DØRER		4B2		BYGNINGSTYPE
HJØRNEBORD				Som Grønnfjelldal, Bolna, Hjartåsen
				STILPREG

TEGNINGER (ARKIVHENVISNING)	
ELDRE FOTOGRAF.	


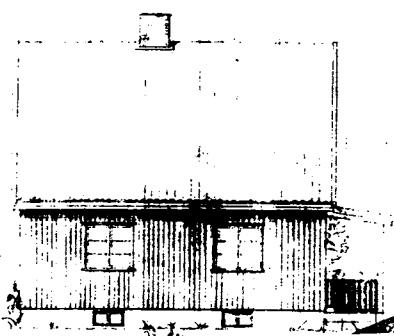
ANDRE OPPLYSNINGER	UTGITT	DATO	REGISTR.	DATO
				4.7.80
	RETTELSES- BLAD	NR	INNFØRT DEN	AV
		NR	INNFØRT DEN	AV
NR		INNFØRT DEN	AV	

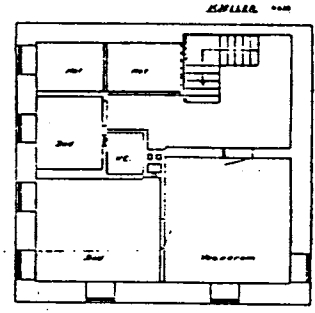
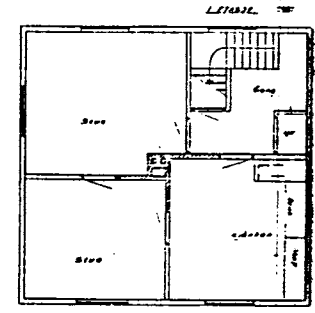
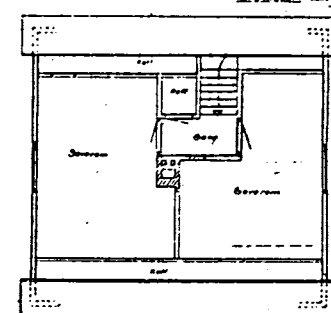
# NSB - REGISTRERING AV BYGNINGER

Bak/Had 0703.79

NAVN BYGNINGENS ART	KROKSTRAND STASJON Vokterbolig 1, bolig	STASJONSNR. 1372	BYGN.NR. 4
BANESTREKNING	134 Mo i Rana - Fauske	KILOMETER 561,67	
KOMMUNE.MATR.NR.	Rana	GÅRDSNR.	BRUKSNR.
ADRESSE		DISTRIKT Trondheim	



TEGNINGEN VISER: Kopi etter orig. tegn. dat. des. 1946 og jan. 1947 M 1:200

OPPRINNELIG BRUKSFORMÅL	PRIMÆRT Vokterbolig	SEKUNDÆRT	
NÅVERENDE BRUKSFORMÅL	PRIMÆRT Kvilebu	SEKUNDÆRT	ANTALL LEILIGHETER: 1 ANTALL OVERNATTINGSROM:
FORHOLD TIL ANDRE HUS	Del av anlegg - frittstående		
FYSISK MILJØ-SAMMENHENG	Spredt landbruksbebyggelse		

VERNEVERDI	<input type="checkbox"/> PRIO-RITERT	BYGNINGEN PRIORITERES SPESIELT SOM BEVARINGSOBJEKT (EVT. INTERN NSB-FREDNING)	<input type="checkbox"/> BYGNINGEN ER FREDET I MEDHOLD AV LOV OM KULTURMINNER
	<input type="checkbox"/> HØY	ENDRINGER SKAL IKKE FORETAS FØR ARKITEKTKONTORET HAR GODKJENT PLANENE. DETTE GJELDER OGSÅ UTSKIFTING AV DØRER, VINDUER, KLEDNING, TAKTEKKING OSV.	
	<input type="checkbox"/> MIDDELS		
	<input type="checkbox"/> LAV	ENDRINGER KAN FORETAS UTEN GODKJENNING FRA ARKITEKTKONTORET. DET HENVISES TIL GENERELLE RÅD OG RETNINGSLINJER.	
	<input type="checkbox"/> INGEN		

DIMENSJONER	HOVED'ÅL M 8,15 x 7,65	BEBYGD AREAL M <sup>2</sup> 62	ANTALL ETASJER 11	BRUTTO GOLVAREAL M <sup>2</sup>
-------------	---------------------------	-----------------------------------	----------------------	------------------------------------

BYGNINGSDEL	TYPE, KONSTRUKSJON	INSTALLASJON	MERKNAD
FUNDAMENT	Betongmur	SKORSTEIN	STK. 1
KJELLER UNDERETASJE	Kjeller, trebjelkelag	ELEKTRISITET	Innlagt
YTTERVEGG		OPPVARMING	PRIMÆRT: Ved SEKUNDÆRT: Elektrisk
FASADEKLEDNING	Stående trpanel med over/underligger, høvlet kantprofil	VANN	Innlagt
TAKFORM	1. Saltak 2. Pulttak	BAD	Innlagt
TAKTEKKING	1. Skifer "løpeforbandt" 2. Skifer "lapp"	TOALET	TYPE: WC ANTALL: 1

VINDUER	Opprinnelige (med småruter)	DEKOR INNSKRIPSJONER	Ingen
DØRER	Opprinnelige	INTERIØR	Opprinnelig

BYGGEÅR	ÅR 1947	MERKNAD
TILBYGGING OMBYGGING FLYTTING	ÅR	ENDRING

VEDLIKEHOLDS- TILSTAND	TILSTAND:	I GOD STAND	BEGYNNENDE FORFALL	FRAMSKREDET FORFALL	RUIN	EVT. FORFALLSÅRSÅK
	ÅR:	1980	X			

FARGESKJEMA	OPPRINNELIG	NAVÆRENDE	FRAMTIDIG	BYGGHERRE
UTVENDIG VEGG		5C8 Brungul		NSB
VINDSKIER		5C8		ARKITEKT A/S Norsk Trekonstruk- sjon.
GERIKTER				BYGGMESTER
VINDUER		3B2 Gulgrå		BYGNINGSTYPE
DØRER		3B2		STILPREG
HJØRNEBORD		5C8		


TEGNINGER (ARKIVHENVISNING)	T.d.B. 5214/0-12
ELDRE FOTOGRAF.	

ANDRE OPPLYSNINGER	Levert som element-byggeri av "Nor Tre" i Steinkjer.	UTGITT	DATO	REGISTR.	DATO
					4.7.80
		RETTELSES- BLAD	NR	INNFORT DEN	AV
			NR	INNFORT DEN	AV
		NR	INNFORT DEN	AV	

# NSB · REGISTRERING AV BYGNINGER

UTGITT:  
REVIDERT:

STASJONSNR		STASJON/STREKNING/ANLEGG		BANE/BILROUTE		DISTRIKT						
		KROKSTRAND - BOLNA		NORDLANDSBANEN		TRONDHEIM						
BYGN NR	KILOMETER	BYGNINGSTYPE	ADRESSE	MATRIKSEL GNR BNR	BEBYGD AREAL	ETG	BRUTTO GOLVFLATE	HØVED- MATERIALE	BYGGEAR	TEGNINGER ARKIVNR.	MERKNAD	EGET SKJEMA
	567,38	Hvilebu	Svenskveimoen		18	1	18	Tre	1954			



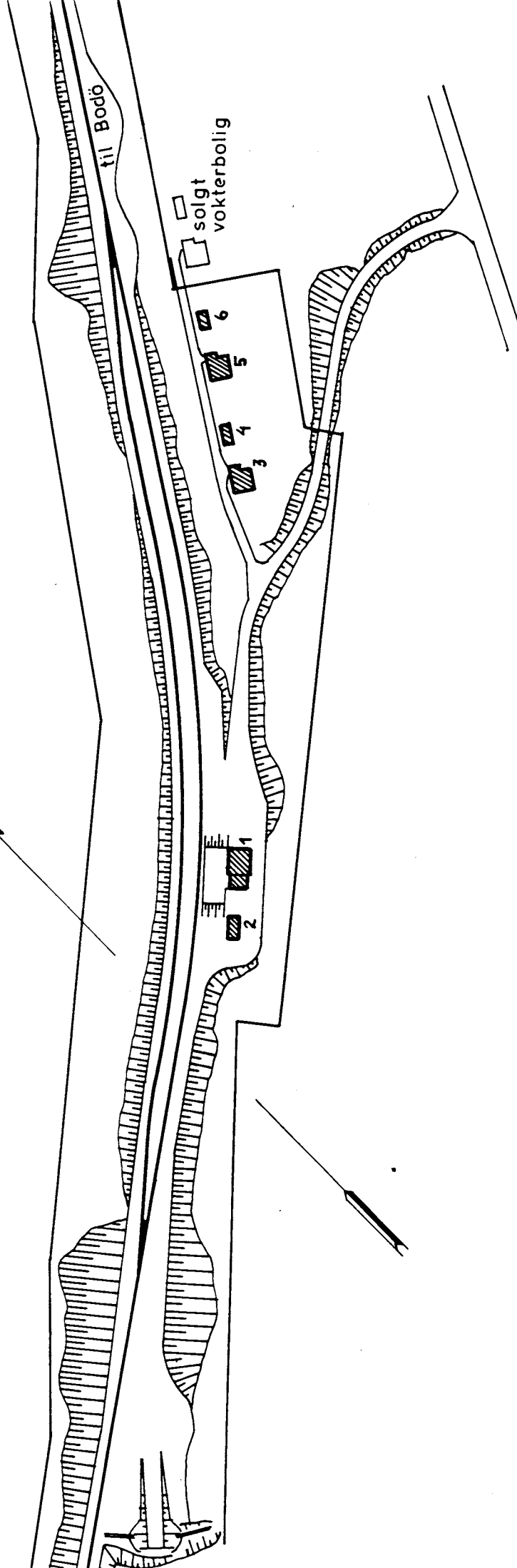


# NSB · REGISTRERING AV BYGNINGER


UTGITT:  
REVIDERT:

STASJONSNR 1373		STASJON/STREKNING/ANLEGG BOLNA STASJON		BANE/BILROUTE NORDLANDSBANEN		DISTRIKT TRONDHEIM						
BYGN NR	KILOMETER	BYGNINGSTYPE	ADRESSE	MATRIKSEL GNR BNR	BEBYGD AREAL	ETG	BRUTTO GOLVFLATE	HØVED- MATERIALE	BYGGEAR	TEGNINGER ARKIVNR	MERKNAD	EGET SKJEMA
1	571,09	Stasjonsbygning	Bolna		110	2		Tre	1947	Ak 9364		X
2	571,06	Vedbu	"		41	1	41	Tre	1947	T.d.B. 5214/48-4		X
3	571,22	Vokterbolig 1	"		62	1½		Tre	1947	T.d.B. 5214/0-12	"Nordbu"	X
4	571,24	Uthus v.b. 1	"		30	1	30	Tre	1948			X
5	571,26	Vokterbolig 2	"		62	1½		Tre	1947	T.d.B. 5214/0-12	"Nordbu"	X
6	571,28	Uthus v.b. 2	"		30	1	30	Tre	1948			X





SITUASJONS- Bolna stasjon	
KART OVER:	
BANE-	
STREKNING:	133 MO i R. - Bodø
MÅLSTOKK:	1:2000
DATE:	Juli 80
UTSNITT AV TdB 4151.	
LINJENR. NR.:	
BUSSEHOLDEPLASS I DIREKTE	JA <input type="radio"/> NEI <input checked="" type="radio"/>
TILKNYTNING TIL STASJONEN?	JA <input type="radio"/> NEI <input checked="" type="radio"/>
DRØSSEHOLDEPLASS I DIREKTE	JA <input type="radio"/> NEI <input checked="" type="radio"/>
TILKNYTNING TIL STASJONEN?	JA <input type="radio"/> NEI <input checked="" type="radio"/>



# NSB - REGISTRERING AV BYGNINGER

Bak/Had 0703.79

NAV BYGNINGENS ART	BOLNA STASJON Stasjonsbygning	STASJONSNR. 1373	BYGN NR. 1
BANESTREKNING	134 Mo i Rana - Fauske	KILOMETER 571,09	
KOMMUNE, MATR.NR.	Rana	GÅRDSNR.	BRUKSNR.
ADRESSE		DISTRIKT Trondheim	



TEGNING

TEGNINGEN VISER: Orig. tegn. dat. 13.7.1940 M 1:200

OPPRINNELIG BRUKSFØRMÅL	PRIMÆRT Stasjonsbygning -Ekspedisjonslokale -Leilighet	SEKUNDÆRT - Godsrom	
NÅVÆRENDE BRUKSFØRMÅL	PRIMÆRT Stasjonsbygning -Ekspedisjonslokale -Leilighet	SEKUNDÆRT -Godsrom	ANTALL LEILIGHETER: 1 ANTALL OVERNATTINGSROM: 1
FORHOLD TIL ANDRE HUS	Del av anlegg - frittstående		
FYSISK MILJØ- SAMMENHENG	Egen husgruppe, forøvrig ubebygd		

VERNEVERDI	<input type="checkbox"/>	PRIORITERT	BYGNINGEN PRIORITERES SPESIELT SOM BEVARINGSOBJEKT (EVT. INTERN NSB-FREDNING)	<input type="checkbox"/>	BYGNINGEN ER FREDET I MEDHOLD AV LOV OM KULTURMINNER
	<input type="checkbox"/>	HØY	ENDRINGER SKAL IKKE FORETAS FØR ARKITEKTKONTORET HAR GODKJENT PLANENE. DETTE GJELDER OGSÅ UTSKIFTING AV DØRER, VINDUER, KLEDNING, TAKTEKKING OSV.		
	<input type="checkbox"/>	MIDDELS			
	<input type="checkbox"/>	LAV	ENDRINGER KAN FORETAS UTEN GODKJENNING FRA ARKITEKTKONTORET. DET HENVISES TIL GENERELLE RÅD OG RETNINGSLINJER.		
	<input type="checkbox"/>	INGEN			

DIMENSJONER	HOVEDMÅL M 16,5 x 7,0	BEBYGD AREAL M <sup>2</sup> 110	ANTALL ETASJER 2	BRUTTO GOLVAREAL M <sup>2</sup>
-------------	--------------------------	------------------------------------	---------------------	------------------------------------

BYGNINGSDEL	TYPE, KONSTRUKSJON	INSTALLASJON	MERKNAD
FUNDAMENT	Betongmur	SKORSTEIN	STK. 3
KJELLER UNDERETASJE	1. Kjeller, trebjelkelag 2. Kryperom, trebjelkelag	ELEKTRISITET	Innlagt
YTTERVEGG	Lemmer av stående plank	OPPVARMING	PRIMÆRT: Elektrisk SEKUNDÆRT: Olje
FASADEKLEDNING	Liggende trepanel, weatherboard	VANN	Innlagt
TAKFORM	Saltak	BAD	Innlagt
TAKTEKKING	Ski fer "løpeforbandt"	TOALET	TYPE: WC ANTALL: 2

VINDUER	Skiftet (med småruter som opprinnelig)	DEKOR INNSKRIPSJONER	Ingen
DØRER	Opprinnelig, skal skiftet 2 stk 1980. Dør til venterom forblir opprinnelig	INTERIØR	Opprinnelig i eksped.lokale og venterom. Platekledd i overnattingsrom.

BYGGEÅR	ÅR 1947	MERKNAD
TILBYGGING OMBYGGING FLYTTING	ÅR	ENDRING Del av godsrom omgjort til overnattingsrom

VEDLIKEHOLDS- TILSTAND	TILSTAND:	1 GOD STAND	BEGYNNENDE FORFALL	FRAMSKREDET FORFALL	RUIN	EVT. FORFALLSÅRSÅK
	ÅR:	1980	X			

FARGESKJEMA	OPPRINNELIG	NAVÆRENDE	FRAMTIDIG	BYGGHERRER
UTVENDIG VEGG		3B3/rødlig beis	Mattgul	NSB
VINDSKIER		3B3/Hvit		ARKITEKT NSB-AK v/B.F.Baastad
GERIKTER		Grå/Brunbeis		BYGGMESTER
VINDUER		Brunbeis		BYGNINGSTYPE Som Søfting, Holandsvika, Drevvatn, Krokstrand m.fl. STILPREG
DØRER		3D4 Oliven		
HJØRNEBORD				

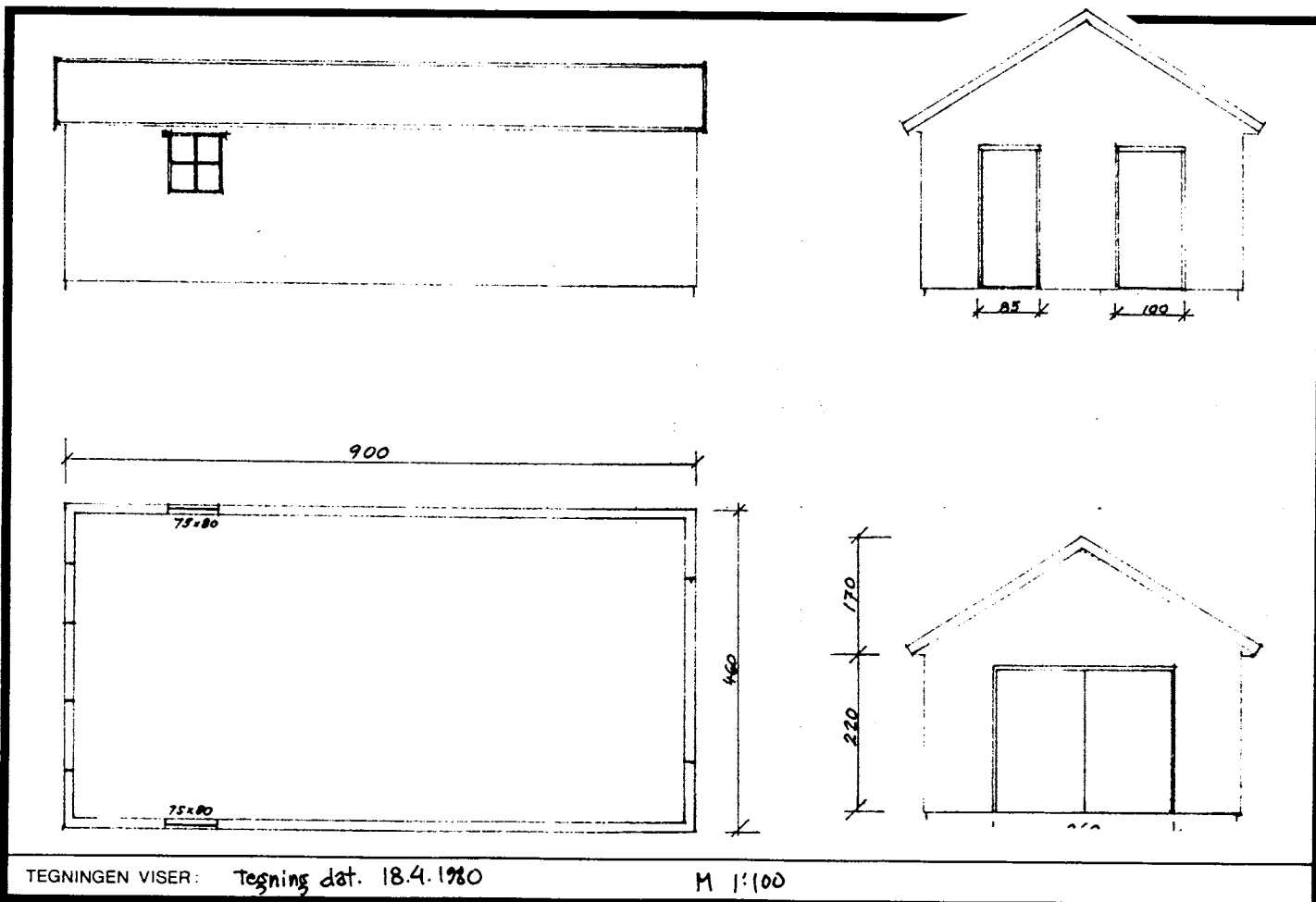
TEGNINGER (ARKIVHENVISNING)	Ak 9364, Ak 9355, Ak 7465
ELDRE FOTOGRAF:	

ANDRE OPPLYSNINGER	Bordkledning skiftet på del av sørvegg. (Hovedhus over godsfløy)	UTGITT	DATO	REGISTR.	DATO	
					5.7.80	
		RETTELSES- BLAD	NR	INNFORT DEN	AV	
			NR	INNFORT DEN	AV	

# NSB · REGISTRERING AV BYGNINGER

Bak/Had 0703.79

NAVN BYGNINGENS ART	BOLNA STASJON Vedbu	STASJONSNR.	BYGN.NR.
BANESTREKNING	134 Mo i Rana - Fauske	KILOMETER	2
KOMMUNE.MATR.NR.	Rana	GARDSNR.	571,06
ADRESSE		DISTRIKT	Trondheim



OPPRINNELIG BRUKSFORMÅL	PRIMÆRT Vedbu	SEKUNDÆRT	
NÅVÆRENDE BRUKSFORMÅL	PRIMÆRT Lager Vedbu	SEKUNDÆRT	ANTALL LEILIGHETER: 0 ANTALL OVERNATTINGSROM: 0
FORHOLD TIL ANDRE HUS	Del av anlegg - frittstående		
FYSISK MILJØ- SAMMENHENG	Egen husgruppe, ubebyg d		

VERNEVERDI	<input type="checkbox"/> PRIO- RITERT	BYGNINGEN PRIORITERES SPESIELT SOM BEVA- RINGSOBJEKT (EVT. INTERN NSB-FREDNING)	<input type="checkbox"/> BYGNINGEN ER FREDET I MEDHOLD AV LOV OM KULTURMINNER
	<input type="checkbox"/> HØY	ENDRINGER SKAL IKKE FORETAS FØR ARKITEKTKONTORET HAR GODKJENT PLANENE. DETTE GJELDER OGSÅ UTSKIFTING AV DØRER, VINDUER, KLEDNING, TAKTEKKING OSV.	
	<input type="checkbox"/> MIDDLELS		
	<input type="checkbox"/> LAV	ENDRINGER KAN FORETAS UTEN GODKJENNING FRA ARKITEKTKONTORET. DET HENVISES TIL GENE- RELLE RÅD OG RETNINGSLINJER.	
	<input type="checkbox"/> INGEN		

DIMENSJONER	HOVEDÅL M 8,6 x 4,5	BEBYGD AREAL M <sup>2</sup> 41	ANTALL ETASJER 1	BRUTTO GOLVAREAL M <sup>2</sup>
-------------	------------------------	-----------------------------------	---------------------	---------------------------------

BYGNINGSDEL	TYPE, KONSTRUKSJON	INSTALLASJON	MERKNAD
FUNDAMENT	Betongmur	SKORSTEIN	STK.
KJELLER UNDERETASJE	1. Oppfylt, jordgolv 2. Kryperom, trebjelkelag	ELEKTRISITET	Innlagt
YTTERVEGG	Bindingsverk	OPPVARMING	PRIMÆRT:
FASADEKLEDNING	Stående tømmermannspanel	VANN	SEKUNDÆRT:
TAKFORM	Saltak	BAD	Ikke innlagt
TAKTEKKING	Asbestsementplater	TOALETT	TYPE:
			ANTALL:

VINDUER	Opprinnelige	DEKOR INNSKRIPSJONER	Ingen
DØRER	Opprinnelige	INTERIØR	

BYGGGEÅR	ÅR 1947	MERKNAD
TILBYGGING OMBYGGING FLYTTING	ÅR	ENDRING

VEDLIKEHOLDS- TILSTAND	TILSTAND: ÅR:	I GOD STAND	BEGYNNENDE FORFALL	FRAMSKREDET FORFALL	RUIN	EVT. FORFALLSÅRSÅK
	1980	X				

FARGESKJEMA	OPPRINNELIG	NAVÆRENDE	FRAMTIDIG	BYGGHERRE
UTVENDIG VEGG		3B3 Mattgul		NSB
VINDSKIER		3B3/Hvit		ARKITEKT
GERIKTER		3B3		BYGGMESTER
VINDUER		Hvit		BYGNINGSTYPE
DØRER		3D4 Oliven		Som Grønnfjelldal, Hjartåsen, Krokstrand
HJØRNEBORD				STILPREG

TEGNINGER (ARKIVHENVISNING)	T.d.B. 5950/48-4
ELDRE FOTOGRAF.	

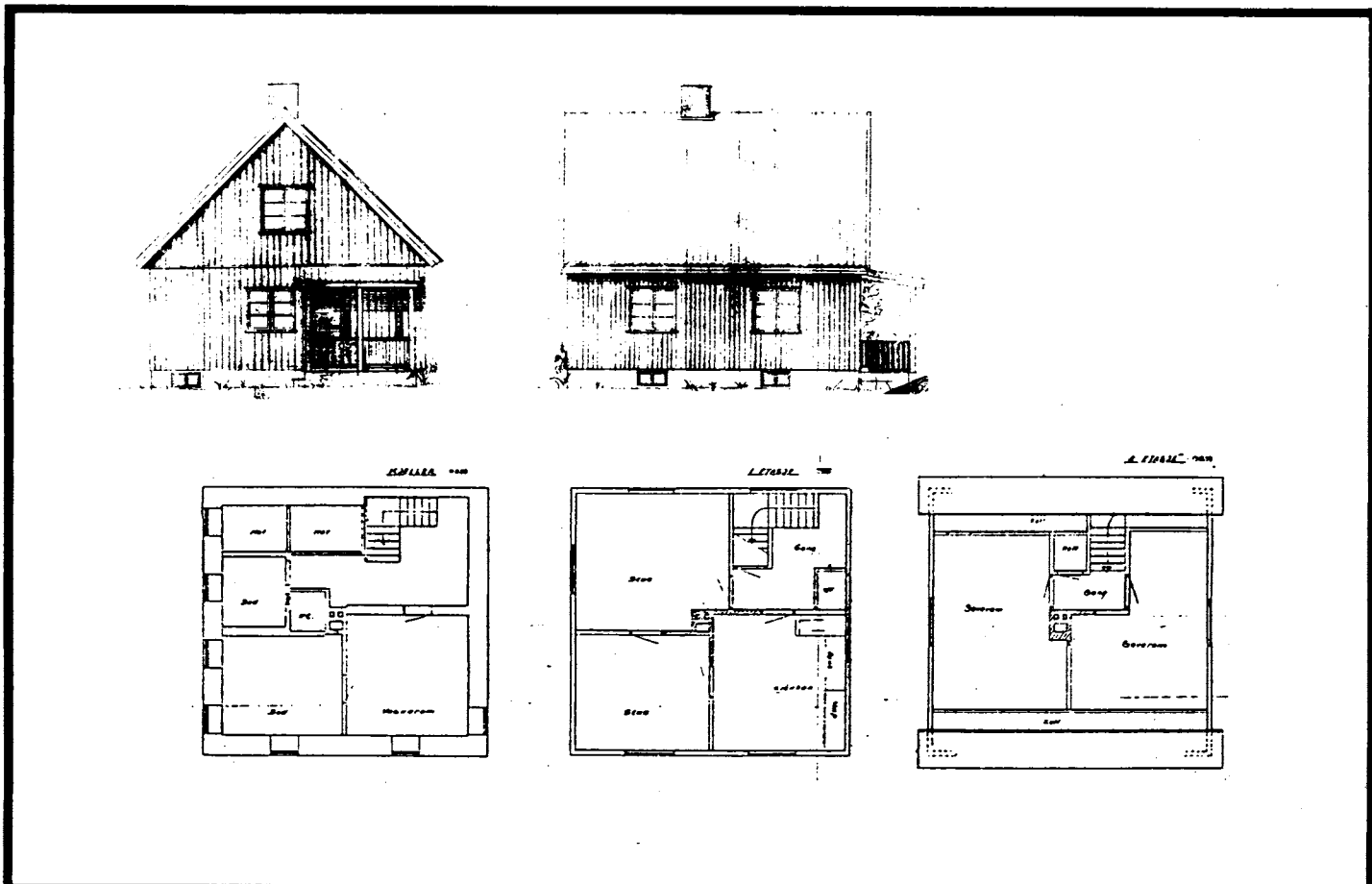
ANDRE OPPLYSNINGER	UTGITT	DATO	REGISTR.	DATO 5.7.80
	RETTELSES- BLAD	NR	INNFØRT DEN	AV
		NR	INNFØRT DEN	AV
		NR	INNFØRT DEN	AV



# NSB - REGISTRERING AV BYGNINGER

Bak/Had 070379

NAVN BYGNINGENS ART	BOLNA STASJON Vokterbolig 1, bolig	STASJONSNR. 1373	BYGN. NR. 3
BANESTREKNING	134 Mo i Rana - Fauske	KILOMETER 571,22	
KOMMUNE. MATR. NR.	Rana	GÅRDSNR.	BRUKSNR.
ADRESSE		DISTRIKT Trondheim	



TEGNINGEN VISER: *Kopi etter orig. tegn. dat. des. 1946 og jan. 1947* M 1:200

OPPRINNELIG BRUKSFORMÅL	PRIMÆRT Vokterbolig	SEKUNDÆRT	
NAVÆRENDE BRUKSFORMÅL	PRIMÆRT Vokterbolig	SEKUNDÆRT	ANTALL LEILIGHETER: 1 ANTALL OVERNATTINGSROM: 0
FORHOLD TIL ANDRE HUS	Del av anlegg - frittstående		
FYSISK MILJØ- SAMMENHENG	Egen husgruppe, forøvrig ubebygde		

VERNEVERDI	<input type="checkbox"/> PRIO- RITERT	BYGNINGEN PRIORITERES SPESIELT SOM BEVA- RINGSOBJEKT (EVT. INTERN NSB-FREDNING)	<input type="checkbox"/> BYGNINGEN ER FREDET I MEDHOLD AV LOV OM KULTURMINNER
	<input type="checkbox"/> HØY	ENDRINGER SKAL IKKE FORETAS FØR ARKITEKTKONTORET HAR GODKJENT PLANENE. DETTE GJELDER OGSÅ UTSKIFTING AV DØRER, VINDUER, KLEDNING, TAKTEKKING OSV.	
	<input type="checkbox"/> MIDDELS		
	<input type="checkbox"/> LAV	ENDRINGER KAN FORETAS UTEN GODKJENNING FRA ARKITEKTKONTORET. DET HENVISES TIL GENE- RELLE RÅD OG RETNINGSLINJER.	
<input type="checkbox"/> INGEN			

DIMENSJONER	HOVEDÅL M 8,15 x 7,65	BEBYGD AREAL M <sup>2</sup> 62	ANTALL ETASJER 1½	BRUTTO GOLVAREAL M <sup>2</sup>
-------------	-----------------------	--------------------------------	-------------------	---------------------------------

BYGNINGSDEL	TYPE, KONSTRUKSJON	INSTALLASJON	MERKNAD
FUNDAMENT	Betongmur	SKORSTEIN	STK. 1
KJELLER UNDERETASJE	Kjeller, trebjelkelag	ELEKTRISITET	Innlagt
YTTERVEGG	Lemmer av stående plank	OPPVARMING	PRIMÆRT: Ved SEKUNDÆRT: Olje
FASADEKLEDNING	Stående panel, over/underligger med høvla kantprofil	VANN	Innlagt
TAKFORM	1. Saltak 2. Pulttak (på bislag)	BAD	Innlagt
TAKTEKING	Skifer "løpeskift"	TOALETT	TYPE: WC ANTALL: 1

VINDUER	Opprinnelige (med småruter)	DEKOR INNSKRIPSJONER	Ingen
DØRER	Opprinnelige	INTERIØR	Opprinnelig

BYGGÅR	ÅR 1947	MERKNAD
TILBYGGING OMBYGGING FLYTTING	ÅR	ENDRING

VEDLIKEHOLDS-TILSTAND	TILSTAND AR:	I GOD STAND	BEGYNNENDE FORFALL	FRAMSKREDET FORFALL	RUIN	EVT. FORFALLSÅRSÅK
	1980	X				

FARGESKJEMA	OPPRINNELIG	NAVERENDE	FRAMTIDIG	BYGGHERRE
UTVENDIG VEGG		8D8 Rødbrun		NSB
VINDSKIER		8D8		ARKITEKT A/S Norsk Trekonstruksjon
GERIKTER				BYGGMESTER
VINDUER		3B2 Gulgrå		
DØRER		ca. Grå		BYGNINGSTYPE "Nordbu som vokterbolig"
HJØRNEBORD		8D8		for strekning over Saltfj. STILPREG

TEGNINGER (ARKIVHENVISNING)	T.d.B. 5214/0-12
ELDRE FOTOGRAF.	

ANDRE OPPLYSNINGER	Oppført som elementhus fra "Nor Tre" i Steinkjer.	UTGITT	DATO	REGISTR.	DATO
					5.7.80
		RETTELSESBLAG	NR	INNFORT DEN	AV
			NR	INNFORT DEN	AV
		NR	INNFORT DEN	AV	

# NSB · REGISTRERING AV BYGNINGER

Bak/Had 070379

NAVN BYGNINGENS ART	BOLNA STASJON Vokterbolig 1, uthus	STASJONSNR. 1373	BYGN. NR. 4
BANESTREKNING	134 Mo i Rana - Fauske	KILOMETER 571;24	
KOMMUNE, MATR. NR.	Rana	GÅRDSNR.	BRUKSNR.
ADRESSE		DISTRIKT Trondheim	



TEGNINGEN VISER:

OPPRINNELIG BRUKSFORMÅL	PRIMÆRT Grisehus Vedbu	SEKUNDÆRT	
NAVÆRENDE BRUKSFORMÅL	PRIMÆRT Kaninbur Vedbu Lager	SEKUNDÆRT	ANTALL LEILIGHETER: 0 ANTALL OVERNATTINGSROM: 0
FORHOLD TIL ANDRE HUS	Del av anlegg - frittstående		
FYSISK MILJØ- SAMMENHENG	Egen husgruppe, forøvrig ubebygd		

VERNEVERDI	<input type="checkbox"/> PRIO- RITERT	BYGNINGEN PRIORITERES SPESIELT SOM BEVA- RINGSOBJEKT (EVT. INTERN NSB-FREDNING)	<input type="checkbox"/> BYGNINGEN ER FREDET I MEDHOLD AV LOV OM KULTURMINNER
	<input type="checkbox"/> HØY	ENDRINGER SKAL IKKE FORETAS FØR ARKITEKTKONTORET HAR GODKJENT PLANENE. DETTE GJELDER OGSA UTSKIFTING AV DØRER, VINDUER, KLEDNING, TAKTEKKING OSV.	
	<input type="checkbox"/> MIDDELS		
	<input type="checkbox"/> LAV	ENDRINGER KAN FORETAS UTEN GODKJENNING FRA ARKITEKTKONTORET. DET HENVISES TIL GENE- RELLE RÅD OG RETNINGSLINJER.	
	<input type="checkbox"/> INGEN		

DIMENSJONER	HOVED'AL M 11,8 x 3,4	BEBYGD AREAL M <sup>2</sup> 30	ANTALL ETASJER 1	BRUTTO GOLVAREAL M <sup>2</sup>
-------------	--------------------------	-----------------------------------	---------------------	------------------------------------

BYGNINGSDEL	TYPE, KONSTRUKSJON	INSTALLASJON	MERKNAD
FUNDAMENT	1. Betongmur 2. Liggende trevirke	SKORSTEIN	STK.
KJELLER UNDERETASJE	1. Møkkakjeller, betongdekke. 2. Oppfylt, jordgolv. 3. Kryperom, trebjelkelag	ELEKTRISITET	Innlagt
YTTERVEGG	Bindingsverk	OPPVARMING	PRIMÆRT: SEKUNDÆRT:
FASADEKLEDNING	Stående trepanel med over/underligger	VANN	Ikke innlagt
TAKFORM	Saltak	BAD	TYPE:
TAKTEKKING	1.Asbestsementplater "fasett".2.Papp	TOALET	ANTALL:

VINDUER	Opprinnelige	DEKOR INNSKRIPSJONER	Ingen
DØRER	Opprinnelige	INTERIØR	

BYGGEÅR	ÅR 1949	MERKNAD
TILBYGGING OMBYGGING FLYTTING	ÅR	ENDRING

VEDLIKEHOLDS- TILSTAND	TILSTAND:	I GOD STAND	BEGYNNENDE FORFALL	FRAMSKREDET FORFALL	RUIIN	EVT. FORFALLSÅRSÅK
	ÅR:					
	1980		X			

FARGESKJEMA	OPPRINNELIG	NAVÆRENDE	FRAMTIDIG	BYGGHERRE
UTVENDIG VEGG		8D7 Rødbrun		NSB
VINDSKIER		8D7/hvit		ARKITEKT
GERIKTER		8D7		BYGGMESTER
VINDUER		Hvit		BYGNINGSTYPE
DØRER		2C3 Grågul		Som uthus for Dunderland
HJØRNEBORD				Vokterbolig 1-4
				STILPREG

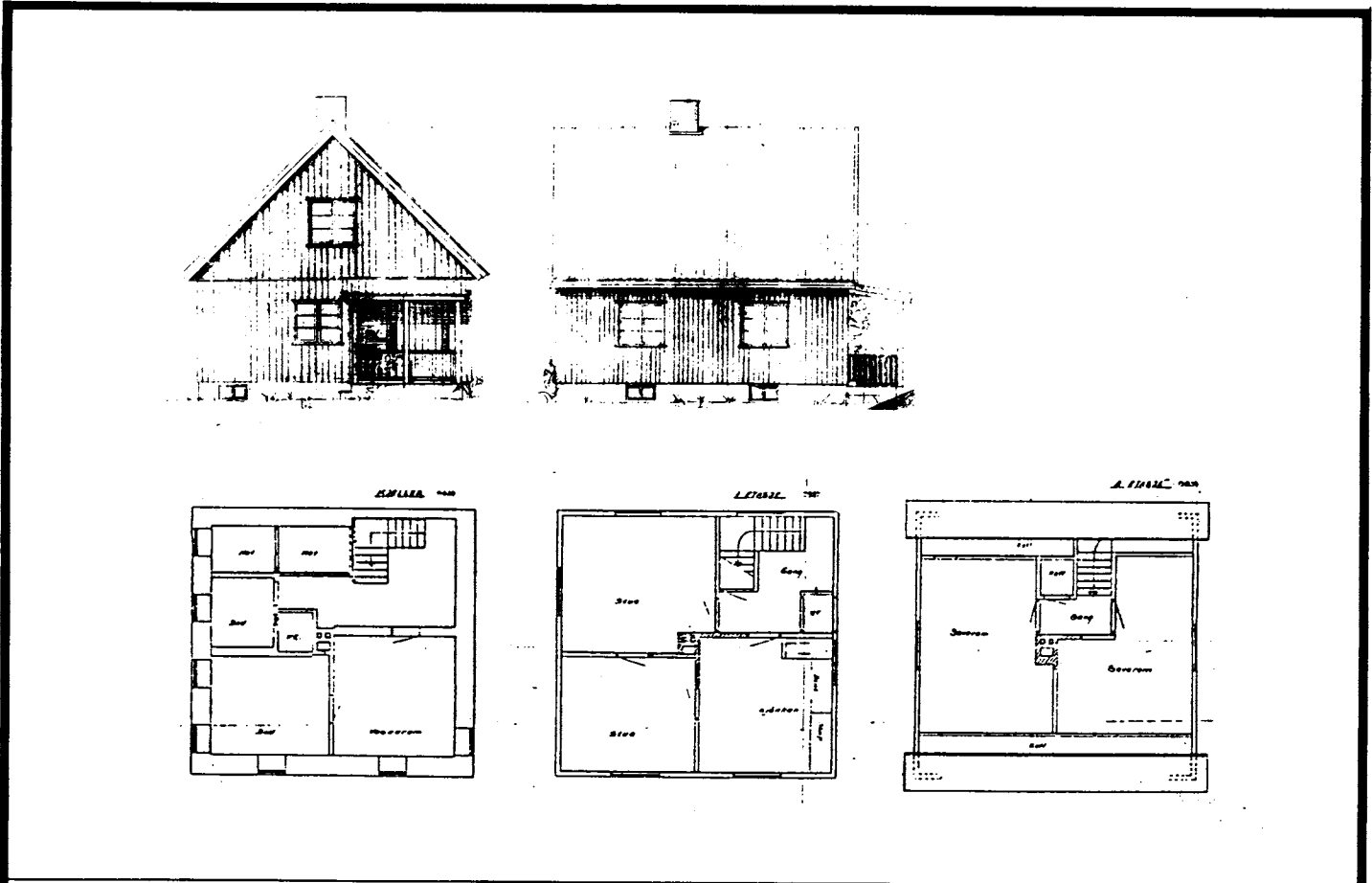
TEGNINGER (ARKIVHENVISNING)	
ELDRE FOTOGRAF.	

ANDRE OPPLYSNINGER	Grisehuset har innvendige vegger med mur/puss.	UTGITT	DATO	REGISTR.	DATO 5.7.80
		RETTELSES- BLAD	NR	INNFØRT DEN	AV
			NR	INNFØRT DEN	AV
		NR	INNFØRT DEN	AV	

# NSB · REGISTRERING AV BYGNINGER

Bak/Had 0703.79

NAVN BYGNINGENS ART	BOLNA STASJON Vokterbolig 2, bolig	STASJONSNR. 1373	BYGN. NR. 5
BANESTREKNING	134 Mo i Rana - Fauske	KILOMETER 571,26	
KOMMUNE.MATR.NR.	Rana	GARDSNR.	BRUKSNR.
ADRESSE		DISTRIKT Trondheim	



TEGNINGEN VISER: *Kopi etter orig. tegn. dat. des. 1946 og jan. 1947* M 1:200

OPPRINNELIG BRUKSFORMÅL	PRIMÆRT Vokterbolig	SEKUNDÆRT	
NÅVÆRENDE BRUKSFORMÅL	PRIMÆRT Kvilebu	SEKUNDÆRT	ANTALL LEILIGHETER: 0 ANTALL OVERNATTINGSROM: 0
FORHOLD TIL ANDRE HUS	Del av anlegg - frittstående		
FYSISK MILJØ- SAMMENHENG	Egen husgruppe, forøvrig ubebyggt		

VERNEVERDI	<input type="checkbox"/> PRIORITERT	BYGNINGEN PRIORITERES SPESIELT SOM BEVARINGSOBJEKT (EVT. INTERN NSB-FREDNING)	<input type="checkbox"/> BYGNINGEN ER FREDET I MEDHOLD AV LOV OM KULTURMINNER
	<input type="checkbox"/> HØY	ENDRINGER SKAL IKKE FORETAS FØR ARKITEKTKONTORET HAR GODKJENT PLANENE. DETTE GJELDER OGSÅ UTSKIFTING AV DØRER, VINDUER, KLEDNING, TAKTEKKING OSV.	
	<input type="checkbox"/> MIDDELS		
	<input type="checkbox"/> LAV	ENDRINGER KAN FORETAS UTEN GODKJENNING FRA ARKITEKTKONTORET. DET HENVISES TIL GENERELLE RÅD OG RETNINGSLINJER.	
	<input type="checkbox"/> INGEN		

DIMENSJONER	HOVEDTÅL M 8,15 x 7,65	BEBYGD AREAL M <sup>2</sup> 62	ANTALL ETASJER 1½	BRUTTO GOLVAREAL M <sup>2</sup>
-------------	---------------------------	-----------------------------------	----------------------	------------------------------------

BYGNINGSDEL	TYPE. KONSTRUKSJON	INSTALLASJON	MERKNAD
FUNDAMENT	Betongmur	SKORSTEIN	STK. 1
KJELLER UNDERETASJE	Kjeller, trebjelkelag	ELEKTRISITET	Innlagt
YTTERVEGG	Lemmer av stående plank	OPPVARMING	PRIMÆRT: Ved SEKUNDÆRT: Olje (?)
FASADEKLEDNING	Stående trepanel med over/underligger, høvlet kantprofil	VANN	Innlagt
TAKFORM	1. Saltak 2. Pulttak	BAD	Innlagt
TAKTEKKING	1. Skifer i Løpeforbandt	TOALET	TYPE: WC ANTALL: 1

VINDUER	Opprinnelige (med småruter)	DEKOR INNSKRIPSJONER	Ingen
DØRER	Opprinnelige (?)	INTERIØR	Opprinnelig

BYGGGEAR	ÅR 1949	MERKNAD
TILBYGGING OMBYGGING FLYTTING	ÅR	ENDRING

VEDLIKEHOLDS- TILSTAND	TILSTAND. ÅR:	I GOD STAND	BEGYNNENDE FORFALL	FRAMSKREDET FORFALL	RUIN	EVT. FORFALLSÅRSÅK
	1980					

FARGESKJEMA	OPPRINNELIG	NAVERENDE	FRAMTIDIG	BYGGHERRE
UTVENDIG VEGG		8D8 Rødbrun		NSB
VINDSKIER		8D8		ARKITEKT A/S norske Tre- konstruksjoner
GERIKTER		3B2 Gulgrå		BYGGMESTER
VINDUER		Grå		
DØRER		8D8		BYGNINGSTYPE "Nordn som vokterbolig" for strekn. over saltfj.
HJØRNEBORD				STILPREG


TEGNINGER (ARKIVHENVISNING)	T.4.B. 5214/0-12
ELDRE FOTOGRAF	

ANDRE OPPLYSNINGER	Oppført som elementhus fra "Nor Tre" i Steinkjer.	UTGITT	DATO	REGISTR.	DATO 5.7.80
		RETTELSES- BLAD	NR	INNFØRT DEN	AV
			NR	INNFØRT DEN	AV
		NR	INNFØRT DEN	AV	

# NSB · REGISTRERING AV BYGNINGER

Bak/Had 0703.79

NAVN BYGNINGENS ART	BOLNA STASJON Vokterbolig 2, uthus	STASJONSNR. 1373	BYGN. NR. 6
BANESTREKNING	134 Mo i Rana - Fauske	KILOMETER 571,28	
KOMMUNE, MATR. NR.	Rana	GÅRDSNR.	BRUKSNR.
ADRESSE		DISTRIKT Trondheim	



TEGNINGEN VISER:

OPPRINNELIG BRUKSFORMÅL	PRIMÆRT Grisehus Vedbu	SEKUNDÆRT	
NÅVÆRENDE BRUKSFORMÅL	PRIMÆRT Lager Kaninbur	SEKUNDÆRT	ANTALL LEILIGHETER: ANTALL OVERNATTINGSROM:
FORHOLD TIL ANDRE HUS	Del av anlegg - frittstående		
FYSISK MILJØ- SAMMENHENG	Egen husgruppe, forøvrig ubebygd		

VERNEVERDI	<input type="checkbox"/>	PRIORITERT	BYGNINGEN PRIORITERES SPESIELT SOM BEVARINGSOBJEKT (EVT. INTERN NSB-FREDNING)	<input type="checkbox"/>	BYGNINGEN ER FREDET I MEDHOLD AV LOV OM KULTURMINNER
	<input type="checkbox"/>	HØY	ENDRINGER SKAL IKKE FORETAS FØR ARKITEKTKONTORET HAR GODKJENT PLANENE. DETTE GJELDER OGSÅ UTSKIFTING AV DØRER, VINDUER, KLEDNING, TAKTEKKING OSV.		
	<input type="checkbox"/>	MIDDELS			
	<input type="checkbox"/>	LAV	ENDRINGER KAN FORETAS UTEN GODKJENNING FRA ARKITEKTKONTORET. DET HENVISES TIL GENERELLE RÅD OG RETNINGSLINJER.		
	<input type="checkbox"/>	INGEN			

DIMENSJONER	HOVEDÅL M 10,8 x 3,4	BEBYGD AREAL M <sup>2</sup> 30	ANTALL ETASJER 1	BRUTTO GOLVAREAL M <sup>2</sup>
-------------	-------------------------	-----------------------------------	---------------------	------------------------------------

BYGNINGSDEL	TYPE, KONSTRUKSJON	INSTALLASJON	MERKNAD
FUNDAMENT	1. Betongmur 2. Liggende tresviller	SKORSTEIN	STK. 0
KJELLER UNDERETASJE	1. Møkkakjeller, betongdekke. 2. Oppfylt, svillelagt. 3. Kryperom, trebjelkelag	ELEKTRISITET	Innlagt
YTTERVEGG	Bindingsverk	OPPVARMING	PRIMÆRT: SEKUNDÆRT:
FASADEKLEDNING	Stående trepanel med over/underligger	VANN	Ikke innlagt
TAKFORM	1. Saltak 2. Pulttak	BAD	
TAKTEKING	1. Asbestementplater "fasett" 2. Papp	TOALETT	TYPE: ANTALL:

VINDUER	Opprinnelige	DEKOR INNSKRIPSJONER	Ingen
DØRER	Opprinnelige	INTERIØR	

BYGGÅR	ÅR 1948	MERKNAD
TILBYGGING OMBYGGING FLYTTING	ÅR	ENDRING

VEDLIKEHOLDS- TILSTAND	TILSTAND:	I GOD STAND	BEGYNNENDE FORFALL	FRAMSKREDET FORFALL	RUIN	EVT. FORFALLSARSAK
	ÅR:	1980	X			

FARGESKJEMA	OPPRINNELIG	NAVÆRENDE	FRAMTIDIG	BYGGHERRE
UTVENDIG VEGG		8D8 Rødbrun		NSB
VINDSKIER		8D8		ARKITEKT
GERIKTER		8D8		BYGGMESTER
VINDUER		Hvit		BYGNINGSTYPE
DØRER		2C3 Grågul		Som for Dunderland vokterbolig 1-4
HJØRNEBORD				STILPREG

TEGNINGER (ARKIVHENVISNING)	
ELDRE FOTOGRAF	


ANDRE OPPLYSNINGER	Grisehus har innvendige vegger med mur/puss.	UTGITT	DATO	REGISTR.	DATO 5.7.80
		RETTELSES- BLAD	NR	INNFØRT DEN	AV
			NR	INNFØRT DEN	AV
		NR	INNFØRT DEN	AV	



# NSB - REGISTRERING AV BYGNINGER

UTGITT:  
REVIDERT:

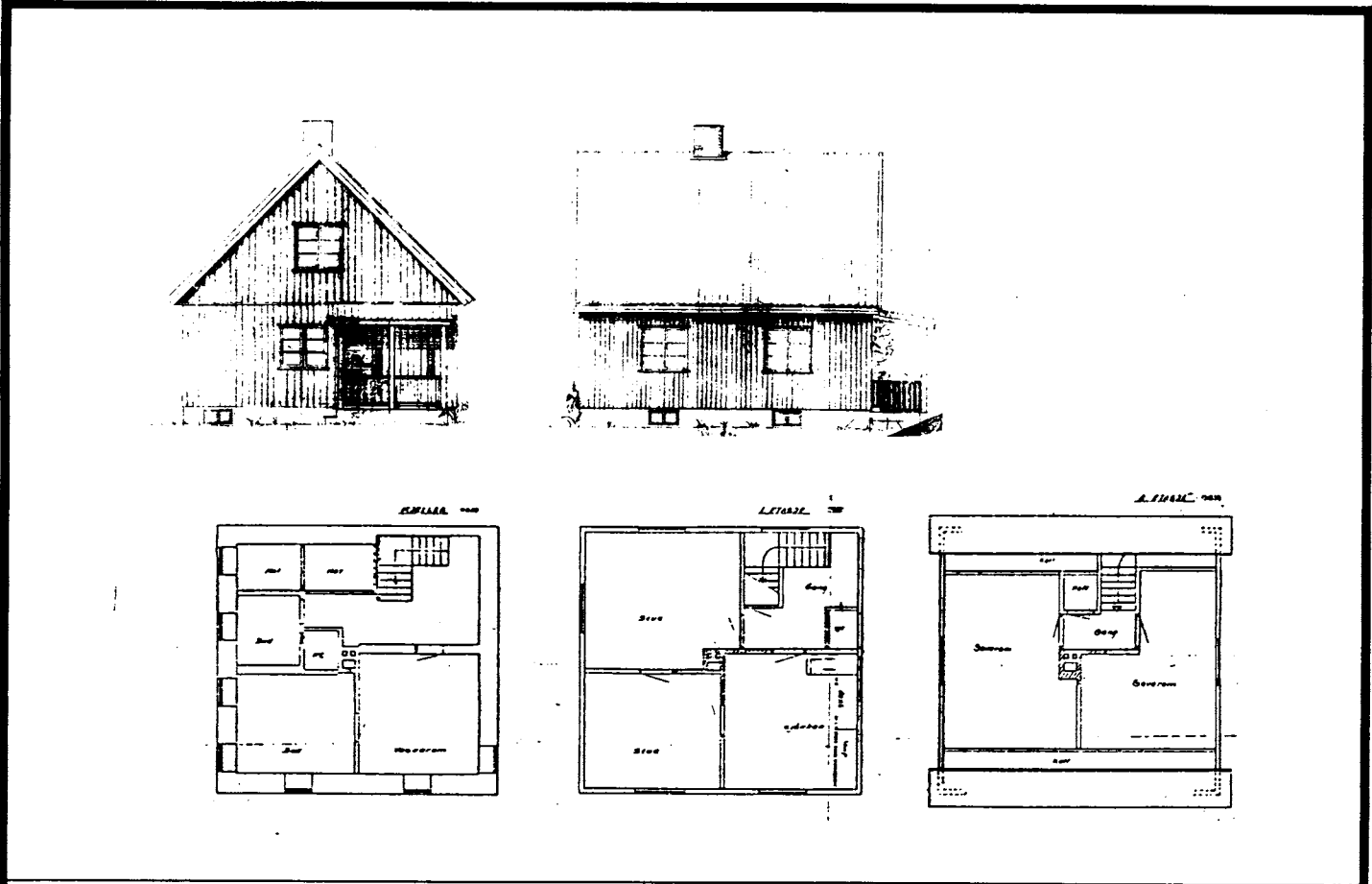

STASJONSNR		STASJON/STREKNING/ANLEGG		BANE/BILRUTE		NORDLANDSBANEN		DISTRIKT				
		BOLNA - LØNSDAL						TRONDHEIM				
BYGN NR	KILOMETER	BYGNINGSTYPE	ADRESSE	MATRIKkel GNR BNR	BEBYGD AREAL	ETG	BRUTTO GOLVFLATE	HOVEDMATERIALE	BYGGEAR	TEGNINGER ARKIVNR.	MERKNAD	EGET SKIEMA
571,50		Redskapsbu	Bolna		32	1	32	Tre	1949			
574,71		Hvilebu	Stokkalia		18	1	18	Tre	1950			
578,51		Hvilebu	Polarsirkelen		18	1	18	Tre	1950			
580,91		Materialbu	Stødi		18	1	18	Tre	1949			
581,59		Vokterbolig 1	" 202278		62	1½		Tre	1947	T.d.B. 5214/0-12	"Nordbu"	X
581,60		Uthus v.b. 1	"		30	1	30	Tre	1948			X
581,64		Vokterbolig 2	"		62	1½		Tre	1947	T.d.B. 5214/0-12	"Nordbu"	X
581,66		Uthus v.b. 2	"		30	1	30	Tre	1948			X
587,47		Hvilebu			18	1	18	Tre	1950			
592,19		Vokterbolig 2	Semka 52229		62	1½		Tre	1947	T.d.B. 5214/0-12	"Nordbu"	X
592,20		Uthus v.b. 2	"		30	1	30	Tre	1948			X
592,23		Vokterbolig 3	"		62	1½		Tre	1947	T.d.B. 5214/0-12	"Nordbu"	
592,24		Uthus v.b. 3	"		30	1	30	Tre	1948			
592,96		Materialbu	"		16	1	16	Tre	1949	T.d.B. 5214/0-12	Provisorisk	
594,82		Hvilebu			18	1	18	Tre	1954			
597,96		Hvilebu	Sørelva		18	1	18	Tre	1954			



# NSB - REGISTRERING AV BYGNINGER

Bak/Had 0703.79

NAVN BYGNINGENS ART	STØDI VOKTERBOLIG 1 Bolig	STASJONSNR.	BYGN.NR.
BANESTREKNING	134 Mo i Rana - Fauske	KILOMETER	581,59
KOMMUNE.MATR.NR.	Rana	GÅRDSNR.	BRUKSNR.
ADRESSE		DISTRIKT	Trondheim



TEGNINGEN VISER:

Kopi etter orig.tegn. dat. des. 1946 og jan. 1947.

M 1:200

OPPRINNELIG BRUKSFORMÅL	PRIMÆRT Vokterbolig	SEKUNDÆRT	
NAVÆRENDE BRUKSFORMÅL	PRIMÆRT Kvilebu	SEKUNDÆRT	ANTALL LEILIGHETER: 0 ANTALL OVERNATTINGSROM: 0
FORHOLD TIL ANDRE HUS	Del av anlegg - frittstående		
FYSISK MILJØ- SAMMENHENG	Egen husgruppe, forøvrig ubebyggt (fjellvidde)		

VERNEVERDI	<input type="checkbox"/>	PRIORITERT	BYGNINGEN PRIORITERES SPESIELT SOM BEVARINGSOBJEKT (EVT. INTERN NSB-FREDNING)	<input type="checkbox"/>	BYGNINGEN ER FREDET I MEDHOLD AV LOV OM KULTURMINNER
	<input type="checkbox"/>	HØY	ENDRINGER SKAL IKKE FORETAS FØR ARKITEKTKONTORET HAR GODKJENT PLANENE. DETTE GJELDER OGSÅ UTSKIFTING AV DØRER, VINDUER, KLEDNING, TAKTEKKING OSV.		
	<input type="checkbox"/>	MIDDELS			
	<input type="checkbox"/>	LAV	ENDRINGER KAN FORETAS UTEN GODKJENNING FRA ARKITEKTKONTORET. DET HENVISES TIL GENERELLE RÅD OG RETNINGSLINJER.		
	<input type="checkbox"/>	INGEN			

DIMENSJONER	HØVED'ÅL M 8,15 x 7,65	BEBYGD AREAL M <sup>2</sup> 62	ANTALL ETASJER 1½	BRUTTO GOLVAREAL M <sup>2</sup>
-------------	---------------------------	-----------------------------------	----------------------	------------------------------------

BYGNINGSDEL	TYPE.KONSTRUKSJON	INSTALLASJON	MERKNAD
FUNDAMENT	Betongmur	SKORSTEIN	STK. 1
KJELLER UNDERETASJE	Kjeller, trebjelkelag	ELEKTRISITET	Innlagt
YTTERVEGG	Lemmer av stående plank	OPPVARMING	PRIMERT: Ved SEKUNDÆRT: Elektrisk
FASADEKLEDNING	Stående lektepanel, høvlet kantprofil	VANN	
TAKFORM	1.Saltak 2. Pulttak	BAD	
TAKTEKING	Skifer "lapp"	TOALETT	TYPE: ANTALL:

VINDUER	Opprinnelige (med småruter) Skiftet 2 stk på sørvegg	DEKOR INNSKRIPSJONER	Ingen
DØRER	Opprinnelige	INTERIØR	

BYGGÅR	AR 1947	MERKNAD
TILBYGGING OMBYGGING FLYTTING	AR	ENDRING

VEDLIKEHOLDS- TILSTAND	TILSTAND: AR:	I GOD STAND	BEGYNNENDE FORFALL	FRAMSKREDET FORFALL	RUIN	EVT. FORFALLSÅRSÅK
	1980		X			

FARGESKJEMA	OPPRINNELIG	NAVÆRENDE	FRAMTIDIG	BYGGHERRE
UTVENDIG VEGG		8D8 Rødbrun		NSB
VINDSKIER		8D8/Hvit		ARKITEKT A/S Norske Tre- konstruksjoner
GERIKTER				BYGGMESTER
VINDUER		ca. Hvit		BYGNINGSTYPE "Nordbu som vokterbolig" for strekning over altf
DØRER		2D4 Oliven		STILPREG
HJØRNEBORD		8D8		


TEGNINGER (ARKIVHENVISNING)	T.d.B. 5214/0-12
ELDRE FOTOGRAF	

ANDRE OPPLYSNINGER	Oppført som elementhus fra "Nordre " i Steinkjer. Bygningen ble brannskadet 16.5.81. Istandsatt utvendig og i 1.etg. innv. (Bavd. hvilerom). 2.etg. istandsattes hvis behov.	UTGITT	DATO	REGISTR.	DATO 5.7.80
		RETTELSES- BLAD	NR	INNFØRT DEN	AV
			NR	INNFØRT DEN	AV
		NR	INNFØRT DEN	AV	

# NSB - REGISTRERING AV BYGNINGER

Bak/Had 0703.79

NAVN BYGNINGENS ART	STØDI VOKTERBOLIG 1 Uthus	STASJONSNR.	BYGN. NR.
BANESTREKNING	134 Mo i Rana - Fauske	KILOMETER	581,60
KOMMUNE, MATR. NR.	Rana	GÅRDSNR.	BRUKSNR.
ADRESSE		DISTRIKT	Trondheim



TEGNINGEN VISER:

OPPRINNELIG BRUKSFORMÅL	PRIMÆRT Vedbu Grisehus	SEKUNDÆRT	
NÅVERENDE BRUKSFORMÅL	PRIMÆRT Vedbu Lager	SEKUNDÆRT	ANTALL LEILIGHETER: 0 ANTALL OVERNATTINGSROM: 0
FORHOLD TIL ANDRE HUS	Del av anlegg - frittstående		
FYSISK MILJØ- SAMMENHENG	Egen husgruppe, fjellvidde		

VERNEVERDI	<input type="checkbox"/>	PRIORITERT	BYGNINGEN PRIORITERES SPESIELT SOM BEVARINGSOBJEKT (EVT. INTERN NSB-FREDNING)	<input type="checkbox"/>	BYGNINGEN ER FREDET I MEDHOLD AV LOV OM KULTURMINNER
	<input type="checkbox"/>	HØY	ENDRINGER SKAL IKKE FORETAS FØR ARKITEKTKONTORET HAR GODKJENT PLANENE. DETTE GJELDER OGSÅ UTSKIFTING AV DØRER, VINDUER, KLEDNING, TAKTEKKING OSV.		
	<input type="checkbox"/>	MIDDELS			
	<input type="checkbox"/>	LAV	ENDRINGER KAN FORETAS UTEN GODKJENNING FRA ARKITEKTKONTORET. DET HENVISES TIL GENERELLE RÅD OG RETNINGSLINJER.		
	<input type="checkbox"/>	INGEN			

DIMENSJONER	HOVEDÅL M 10,8 x 3,4	BEBYGD AREAL M <sup>2</sup> 30	ANTALL ETASJER 1	BRUTTO GOLVAREAL M <sup>2</sup>
-------------	----------------------	--------------------------------	------------------	---------------------------------

BYGNINGSDEL	TYPE, KONSTRUKSJON	INSTALLASJON	MERKNAD
FUNDAMENT	Betongmur	SKORSTEIN	STK.
KJELLER UNDERETASJE	1. Møkkakjeller, betongdekke. 2. Kryperom, trebjelkelag. 3. Oppfylt, jordgolv	ELEKTRISITET	Innlagt
YTTERVEGG		OPPVARMING	PRIMERT: SEKUNDÆRT:
FASADEKLEDNING	Stående tømmermannspanel	VANN	
TAKFORM	1. Saltak 2. Pulttak	BAD	
TAKTEKKING	1. Asbestementplater "fasett" 2. As.pl.bølg.	TOALETT	TYPE: Utedo ANTALL: 1

VINDUER	Opprinnelige	DEKOR INNSKRIPSJONER	Ingen
DØRER	Opprinnelige	INTERIØR	

BYGGÅR	AR 1948	MERKNAD
TILBYGGING OMBYGGING FLYTTING	AR	ENDRING

VEDLIKEHOLDS- TILSTAND	TILSTAND:	I GOD STAND	BEGYNNENDE FORFALL	FRAMSKREDET FORFALL	RUIN	EVT. FORFALLSÅRSÅK
	ÅR:		X			
	1980					

FARGESKJEMA	OPPRINNELIG	NAVÆRENDE	FRAMTIDIG	BYGGHERRE
UTVENDIG VEGG		8D8 Rødbrun		NSB
VINDSKIER		8D8/hvit		ARKITEKT
GERIKTER				BYGGMESTER
VINDUER		Hvit		BYGNINGSTYPE Som for Dunderland v.b. 1&2.Bolna v.b. 1&2 m.fl. STILPREG
DØRER		2D4 Oliven		
HJØRNEBORD				

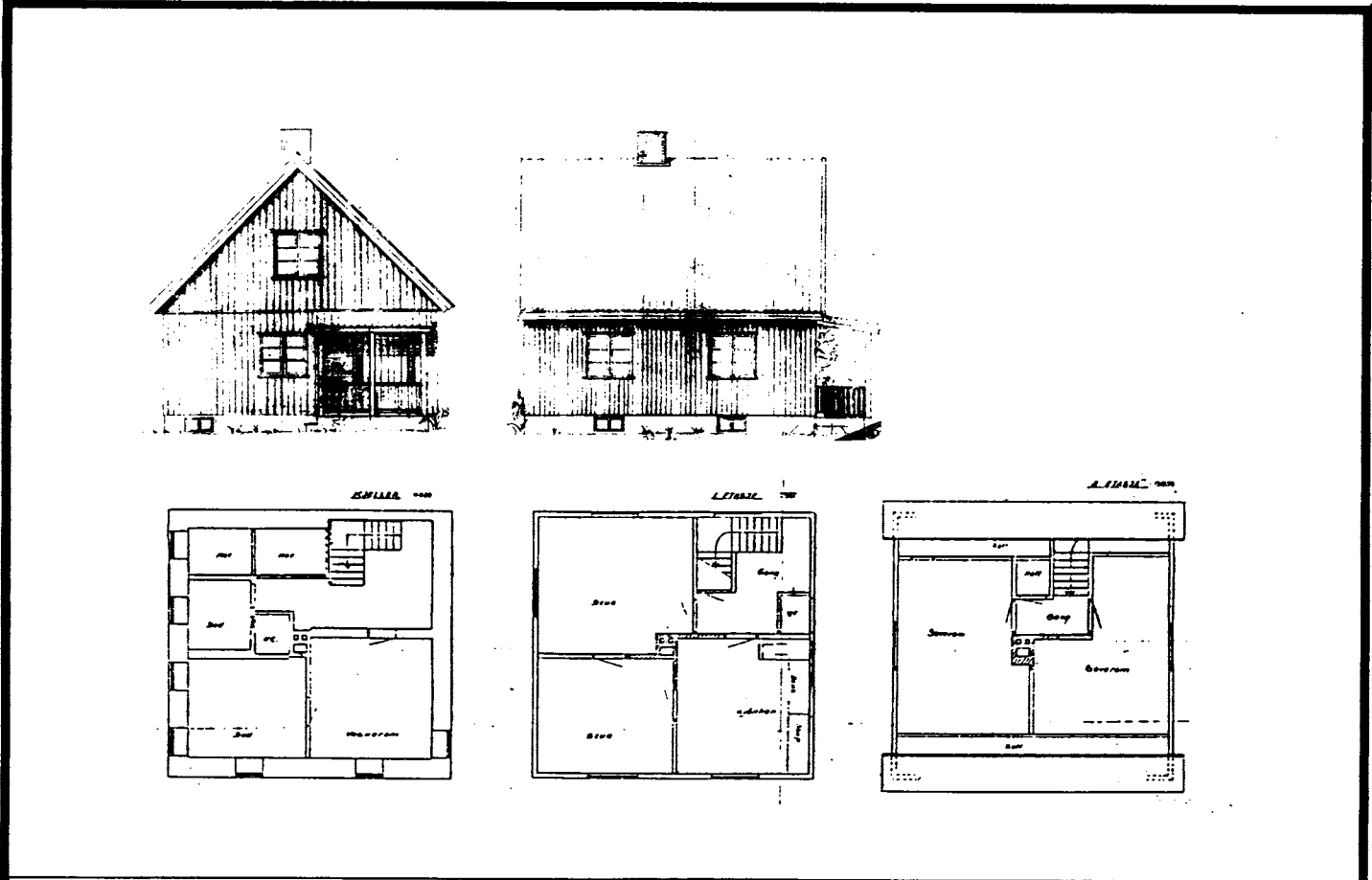

TEGNINGER (ARKIVHENVISNING)	
ELDRE FOTOGRAF	

ANDRE OPPLYSNINGER	Grisehuset har innvendige vegger med mur/puss.	UTGITT	DATO	REGISTR.	DATO 5.7.80
		RETTELSES- BLAD	NR	INNFØRT DEN	AV
			NR	INNFØRT DEN	AV
		NR	INNFØRT DEN	AV	

# NSB - REGISTRERING AV BYGNINGER

Bak/Had 0703.79

NAV BYGNINGENS ART	STØDI VOKTERBOLIG 2, Bolig	STASJONSNR.	BYGN.NR.
BANESTREKNING	134 Mo i Rana - Fauske	KILOMETER	581,64
KOMMUNE.MATR.NR.	Rana	GÅRDSNR.	BRUKSNR.
ADRESSE		DISTRIKT	Trondheim



TEGNINGEN VISER: *Kopi etter orig. tegn. dat. des. 1946 og jan. 1947* M 1:200

OPPRINNELIG BRUKSFORMÅL	PRIMÆRT Vokterbolig	SEKUNDÆRT	
NAVÆRENDE BRUKSFORMÅL	PRIMÆRT	SEKUNDÆRT	ANTALL LEILIGHETER: ANTALL OVERNATTINGSROM:
FORHOLD TIL ANDRE HUS	Del av anlegg - frittstående		
FYSISK MILJØ- SAMMENHENG	Egen husgruppe, fjellvidde		

VERNEVERDI	<input type="checkbox"/>	PRIORITERT	BYGNINGEN PRIORITERES SPESIELT SOM BEVARINGSOBJEKT (EVT. INTERN NSB-FREDNING)	<input type="checkbox"/>	BYGNINGEN ER FREDET I MEDHOLD AV LOV OM KULTURMINNER
	<input type="checkbox"/>	HØY	ENDRINGER SKAL IKKE FORETAS FØR ARKITEKTKONTORET HAR GODKJENT PLANENE. DETTE GJELDER OGSÅ UTSKIFTING AV DØRER, VINDUER, KLEDNING, TAKTEKKING OSV.		
	<input type="checkbox"/>	MIDDELS			
	<input type="checkbox"/>	LAV	ENDRINGER KAN FORETAS UTEN GODKJENNING FRA ARKITEKTKONTORET. DET HENVISES TIL GENERELLE RÅD OG RETNINGSLINJER.		
	<input type="checkbox"/>	INGEN			

DIMENSJONER	HOVED'AL M 8,15 x 7,65	BEBYGD AREAL M <sup>2</sup> 62	ANTALL ETASJER 1½	BRUTTO GOLVAREAL M <sup>2</sup>
-------------	---------------------------	-----------------------------------	----------------------	------------------------------------

BYGNINGSDEL	TYPE, KONSTRUKSJON	INSTALLASJON	MERKNAD
FUNDAMENT	Betongmur	SKORSTEIN	STK. 1
KJELLER UNDERETASJE	Kjeller, trebjelkelag	ELEKTRISITET	Innlagt
YTTERVEGG		OPPVARMING	PRIMÆRT: SEKUNDÆRT:
FASADEKLEDNING	Stående trepanel med over/underligger høvlet kantprofil	VANN	Innlagt
TAKFORM		BAD	TYPE:
TAKTEKING	1. Saltak 2. Pulttak	TOALET	ANTALL:
	Skifer "lapp"		

VINDUER	Opprinnelige (med småruter)	DEKOR INNSKRIPSJONER	Ingen
DØRER	Opprinnelige	INTERIØR	

BYGGÅR	ÅR 1947	MERKNAD
TILBYGGING OMBYGGING FLYTTING	ÅR	ENDRING

VEDLIKEHOLDS- TILSTAND	TILSTAND:	I GOD STAND	BEGYNNENDE FORFALL	FRAMSKREDET FORFALL	RUIN	EVT. FORFALLSÅRSÅK
	ÅR:					

FARGESKJEMA	OPPRINNELIG	NAVÆRENDE	FRAMTIDIG	BYGGHERRE
UTVENDIG VEGG		8D8 Rødbrun		NSB
VINDSKIER		8D8/ca. hvit		ARKITEKT A/S Norske Tre- konstruksjoner
GERIKTER				BYGGMESTER
VINDUER		3B2 Gulgrå		
DØRER		Grå		BYGNINGSTYPE "Nordbu" som vokterbolig for strekning over Saltfjellet.
HJØRNEBORD		8D8		STILPREG

TEGNINGER (ARKIVHENVISNING)	T-4-B. 5214/0-12
ELDRE FOTOGRAF.	

ANDRE OPPLYSNINGER	Oppført som elementhus fra "Nordre" i Steinkjer. Utleid til Forsvaret.	UTGITT	DATO	REGISTR.	DATO
					5.7.80
		RETTELSES- BLAD	NR	INNFORT DEN	AV
			NR	INNFORT DEN	AV
NR	INNFORT DEN		AV		



# NSB - REGISTRERING AV BYGNINGER

Bak/Had 0703.79

NAVN BYGNINGENS ART	STØDI VOKTERBOLIG 2, Uthus	STASJONSNR.	BYGN.NR.
BANESTREKNING	134 Mo i Rana - Fauske	KILOMETER	581,66
KOMMUNE, MATR.NR.	Rana	GÅRDSNR.	BRUKSNR.
ADRESSE		DISTRIKT	Trondheim



TEGNINGEN VISER:

OPPRINNELIG BRUKSFØRMÅL	PRIMÆRT Vedbu Grisehus	SEKUNDÆRT	
NÅVÆRENDE BRUKSFØRMÅL	PRIMÆRT	SEKUNDÆRT	ANTALL LEILIGHETER:  ANTALL OVERNATTINGSROM:
FORHOLD TIL ANDRE HUS	Del av anlegg - frittstående		
FYSISK MILJØ- SAMMENHENG	Egen husgruppe, fjellvidde		

VERNEVERDI	<input type="checkbox"/>	PRIORITERT	BYGNINGEN PRIORITERES SPESIELT SOM BEVARINGSOBJEKT (EVT. INTERN NSB-FREDNING)	<input type="checkbox"/>	BYGNINGEN ER FREDET I MEDHOLD AV LOV OM KULTURMINNER
	<input type="checkbox"/>	HØY	ENDRINGER SKAL IKKE FORETAS FØR ARKITEKTKONTORET HAR GODKJENT PLANENE. DETTE GJELDER OGSÅ UTSKIFTING AV DØRER, VINDUER, KLEDNING, TAKTEKKING OSV.		
	<input type="checkbox"/>	MIDDELS			
	<input type="checkbox"/>	LAV	ENDRINGER KAN FORETAS UTEN GODKJENNING FRA ARKITEKTKONTORET. DET HENVISES TIL GENERELLE RÅD OG RETNINGSLINJER.		
	<input type="checkbox"/>	INGEN			

DIMENSJONER	HOVEDMÅL M	BEBYGD AREAL M <sup>2</sup>	30	ANTALL ETASJER	1	BRUTTO GOLVAREAL M <sup>2</sup>
-------------	---------------	--------------------------------	----	-------------------	---	------------------------------------

BYGNINGSDEL	TYPE.KONSTRUKSJON	INSTALLASJON	MERKNAD
FUNDAMENT	Betongmur	SKORSTEIN	STK.
KJELLER UNDERETASJE	1. Møkkakjeller, betongdekke 2. Kryperom, tredekke. 3. Oppfylt	ELEKTRISITET	
YTTERVEGG		OPPVARMING	PRIMÆRT: SEKUNDÆRT:
FASADEKLEDNING	Stående tømmermannspanel	VANN	
TAKFORM	Saltak	BAD	
TAKTEKKING	Asbestsementplater "fasett"	TOALET	TYPE: ANTALL:

VINDUER	Opprinnelige	DEKOR INNSKRIPSJONER	Ingen
DØRER	Opprinnelige	INTERIØR	

BYGGÅR	ÅR 1948	MERKNAD
TILBYGGING OMBYGGING FLYTTING	ÅR	ENDRING

VEDLIKEHOLDS- TILSTAND	TILSTAND: ÅR:	I GOD STAND	BEGYNNENDE FORFALL	FRAMSKREDET FORFALL	RUIIN	EVT. FORFALLSÅRSÅK
	1980		X			

FARGESKJEMA	OPPRINNELIG	NAVÆRENDE	FRAMTIDIG	BYGGHERRE NSB
UTVENDIG VEGG		5B3 Gråoransje		ARKITEKT
VINDSKIER		Hvit/5B3		BYGGMESTER
GERIKTER				BYGNINGSTYPE Som for Dunderland v.b 1&2. Bolna v.b. 1&2
VINDUER		2D4 Oliven		STILPREG
DØRER		Umalt		
HJØRNEBORD				

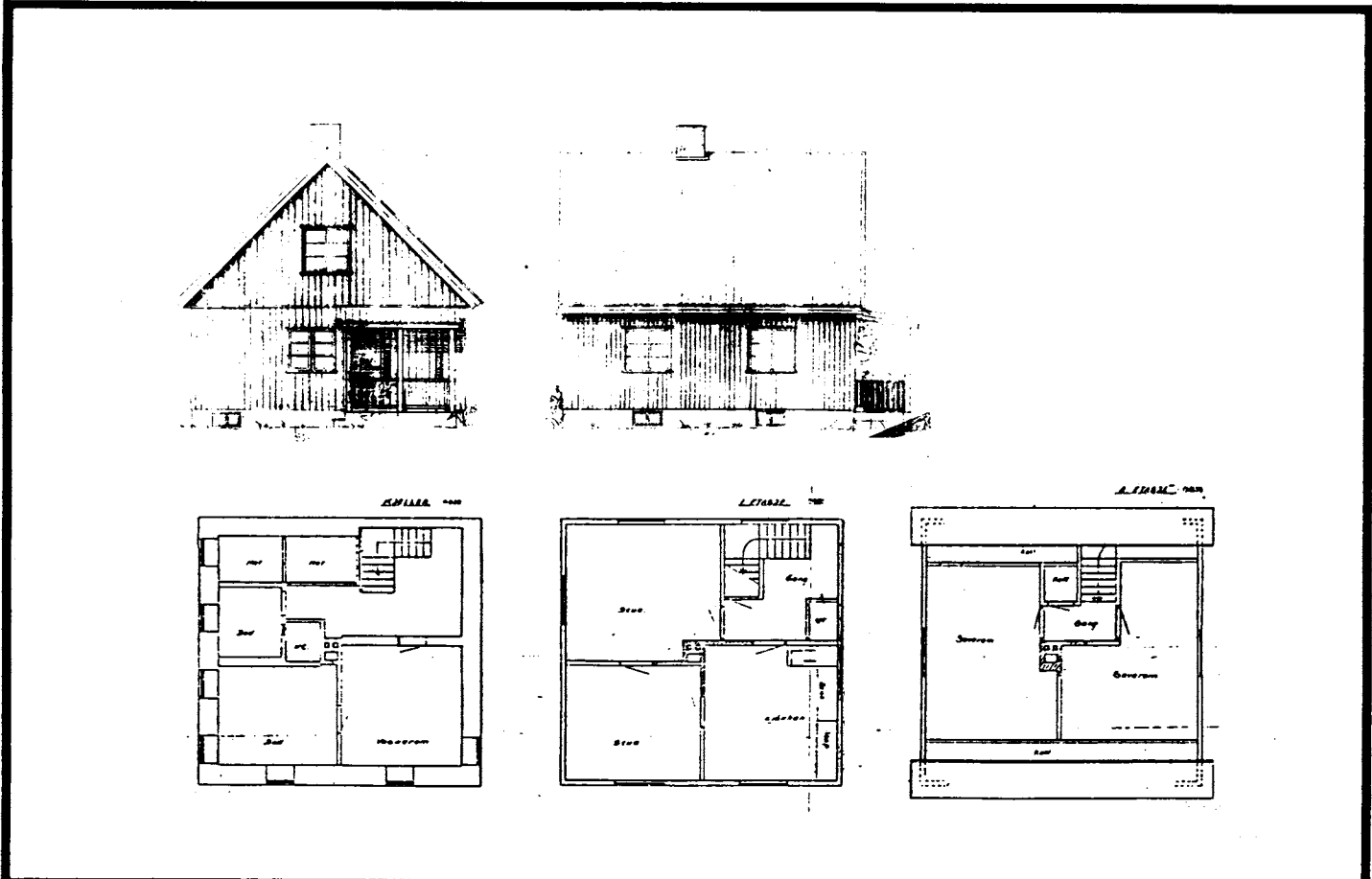
TEGNINGER (ARKIVHENVISNING)	
ELDRE FOTOGRAF.	

ANDRE OPPLYSNINGER	UTGITT	DATO	REGISTR.	DATO 5.7.80
	RETTELSES- BLAD	NR	INNFØRT DEN	AV
		NR	INNFØRT DEN	AV
	NR	INNFØRT DEN	AV	

# NSB · REGISTRERING AV BYGNINGER

Bak/Had 0703.79

NAVN BYGNINGENS ART	SEMSKA VOKTERBOLIG 2, Bolig	STASJONSNR.	BYGN. NR.
BANESTREKNING	134 Mo i Rana - Fauske	KILOMETER	592,19
KOMMUNE, MATR. NR.	Rana	GÅRDSNR.	BRUKSNR.
ADRESSE		DISTRIKT	Trondheim



TEGNINGEN VISER: *Kopi etter orig. tegn. dat. des. 1946 og jan. 1947* M 1:200

OPPRINNELIG BRUKSFORMÅL	PRIMÆRT Vokterbolig	SEKUNDÆRT	
NAVÆRENDE BRUKSFORMÅL	PRIMÆRT Kvilebu	SEKUNDÆRT	ANTALL LEILIGHETER: 1 ANTALL OVERNATTINGSROM: 0
FORHOLD TIL ANDRE HUS	Del av anlegg - frittstående		
FYSISK MILJØ- SAMMENHENG	Egen husgruppe på fjellvidde		

VERNEVERDI	<input type="checkbox"/> PRIO- RITERT	BYGNINGEN PRIORITERES SPESIELT SOM BEVA- RINGSOBJEKT (EVT. INTERN NSB-FREDNING)	<input type="checkbox"/> BYGNINGEN ER FREDET I MEDHOLD AV LOV OM KULTURMINNER
	<input type="checkbox"/> HØY	ENDRINGER SKAL IKKE FORETAS FØR ARKITEKTKONTORET HAR GODKJENT PLANENE. DETTE GJELDER OGSÅ UTSKIFTING AV DØRER, VINDUER, KLEDNING, TAKTEKKING OSV.	
	<input type="checkbox"/> MIDDELS		
	<input type="checkbox"/> LAV	ENDRINGER KAN FORETAS UTEN GODKJENNING FRA ARKITEKTKONTORET. DET HENVISES TIL GENE- RELLE RÅD OG RETNINGSLINJER.	
	<input type="checkbox"/> INGEN		

DIMENSJONER	HOVED'ÅL M 8,15 x 7,65	BEBYGD AREAL M <sup>2</sup> 62	ANTALL ETASJER 1½	BRUTTO GOLVAREAL M <sup>2</sup>
-------------	---------------------------	-----------------------------------	----------------------	------------------------------------

BYGNINGSDEL	TYPE.KONSTRUKSJON	INSTALLASJON	MERKNAD
FUNDAMENT	Betongmur	SKORSTEIN	STK. 1
KJELLER UNDERETASJE	Kjeller, trebjelkelag	ELEKTRISITET	Innlagt
YTTERVEGG	Lemmer av stående plank	OPPVARMING	PRIMÆRT: Ved SEKUNDÆRT:
FASADEKLEDNING	Stående trepanel med over/underligger høvlet kantprofil	VANN	Innlagt
TAKFORM	1. Saltak 2. Pulttak	BAD	
TAKTEKKING	Skifer "løpeforbandt"	TOALET	TYPE: ANTALL:

VINDUER	Opprinnelige (med småruter)	DEKOR INNSKRIPSJONER	Ingen
DØRER	Skiftet	INTERIØR	Opprinnelig

BYGGÅR	ÅR 1947	MERKNAD
TILBYGGING OMBYGGING FLYTTING	ÅR	ENDRING

VEDLIKEHOLDS- TILSTAND	TILSTAND. ÅR:	I GOD STAND	BEGYNNENDE FORFALL	FRAMSKREDET FORFALL	RUIN	EVT. FORFALLSÅRSÅK
	1980	X				

FARGESKJEMA	OPPRINNELIG	NAVÆRENDE	FRAMTIDIG	BYGGHERRE
UTVENDIG VEGG		28E6 Grågrønn		NSB
VINDSKIER		28E6		ARKITEKT A/S Norske Tre- konstruksjoner
GERIKTER				BYGGMESTER
VINDUER		3B2 Gulgrå		
DØRER		2F6 Mørkebrun		BYGNINGSTYPE "Nordbu som vokterbolig"
HJØRNEBORD		28E6		For strekn. over Saltfj. STILPREG


TEGNINGER (ARKIVHENVISNING)	T.d.B. 5214/0-12
ELDRE FOTOGRAF.	

ANDRE OPPLYSNINGER	Oppført som elementhus fra "Nortre" i Steinkjer.	UTGITT	DATO	REGISTR.	DATO 5.7.80
		RETTELSES- BLAD	NR	INNFØRT DEN	AV
			NR	INNFØRT DEN	AV

# NSB - REGISTRERING AV BYGNINGER

Bak/Had 0703.79

NAVN BYGNINGENS ART	SEMSKA VOKTERBOLIG 2, Uthus	STASJONSNR.	BYGN. NR.
BANESTREKNING	134 Mo i Rana - Fauske	KILOMETER	592,20
KOMMUNE. MATR. NR.	Rana	GARDSNR.	BRUKSNR.
ADRESSE		DISTRIKT	Trondheim



TEGNINGEN VISER:

OPPRINNELIG BRUKSFORMAL	PRIMÆRT Vedbu Grisehus	SEKUNDÆRT	
NÅVÆRENDE BRUKSFORMAL	PRIMÆRT	SEKUNDÆRT	ANTALL LEILIGHETER: ANTALL OVERNATTINGSROM:
FORHOLD TIL ANDRE HUS	Del av anlegg - frittstående		
FYSISK MILJØ- SAMMENHENG	Egen husgruppe, fjellvidde		

VERNEVERDI	<input type="checkbox"/>	PRIORITERT	BYGNINGEN PRIORITERES SPESIELT SOM BEVARINGSOBJEKT (EVT. INTERN NSB-FREDNING)	<input type="checkbox"/>	BYGNINGEN ER FREDET I MEDHOLD AV LOV OM KULTURMINNER
	<input type="checkbox"/>	HØY	ENDRINGER SKAL IKKE FORETAS FØR ARKITEKTKONTORET HAR GODKJENT PLANENE. DETTE GJELDER OGSÅ UTSKIFTING AV DØRER, VINDUER, KLEDNING, TAKTEKKING OSV.		
	<input type="checkbox"/>	MIDDELS			
	<input type="checkbox"/>	LAV	ENDRINGER KAN FORETAS UTEN GODKJENNING FRA ARKITEKTKONTORET. DET HENVISES TIL GENERELLE RÅD OG RETNINGSLINJER.		
	<input type="checkbox"/>	INGEN			

DIMENSJONER	HOVEDÅL M 8,5x3,5	BEBYGD AREAL M <sup>2</sup> 30	ANTALL ETASJER 1	BRUTTO GOLVAREAL M <sup>2</sup>
-------------	----------------------	-----------------------------------	---------------------	------------------------------------

BYGNINGSDEL	TYPE.KONSTRUKSJON	INSTALLASJON	MERKNAD
FUNDAMENT	Betongmur	SKORSTEIN	STK. 0
KJELLER UNDERETASJE	1. Møkkakum, betongdekke 2. Oppfylt	ELEKTRISITET	PRIMÆRT:
YTTERVEGG	Bindingsverk	OPPVARMING	SEKUNDÆRT:
FASADEKLEDNING	Stående tømmermannspanel	VANN	Ikke innlagt
TAKFORM	Saltak	BAD	TYPE:
TAKTEKING	Asbestsementplater "fasett"	TOALET	ANTALL:

VINDUER	Opprinnelige	DEKOR INNSKRIPSJONER	Ingen
DØRER	Opprinnelige	INTERIØR	

BYGGEÅR	ÅR 1948	MERKNAD
TILBYGGING OMBYGGING FLYTTING	ÅR	ENDRING

VEDLIKEHOLDS- TILSTAND	TILSTAND: ÅR:	I GOD STAND	BEGYNNENDE FORFALL	FRAMSKREDET FORFALL	RUIN	EVT. FORFALLSÅRSÅK
	1980	X				

FARGESKJEMA	OPPRINNELIG	NAVÆRENDE	FRAMTIDIG	BYGGHERRE
UTVENDIG VEGG		28E6 Grågrønn		NSB
VINDSKIER		28E6		ARKITEKT
GERIKTER		28E6		BYGGMESTER
VINDUER		3B2 Gulgrå		Som for Dunderland v.b. 1&2 med fler
DØRER		7F6 Mørkebrun		BYGNINGSTYPE
HJØRNEBORD				STILPREG


TEGNINGER (ARKIVHENVISNING)	
ELDRE FOTOGRAF.	

ANDRE OPPLYSNINGER	UTGITT	DATO	REGISTR.	DATO 5.7.80
	RETTELSES- BLAD	NR	INNFØRT DEN	AV
		NR	INNFØRT DEN	AV
		NR	INNFØRT DEN	AV

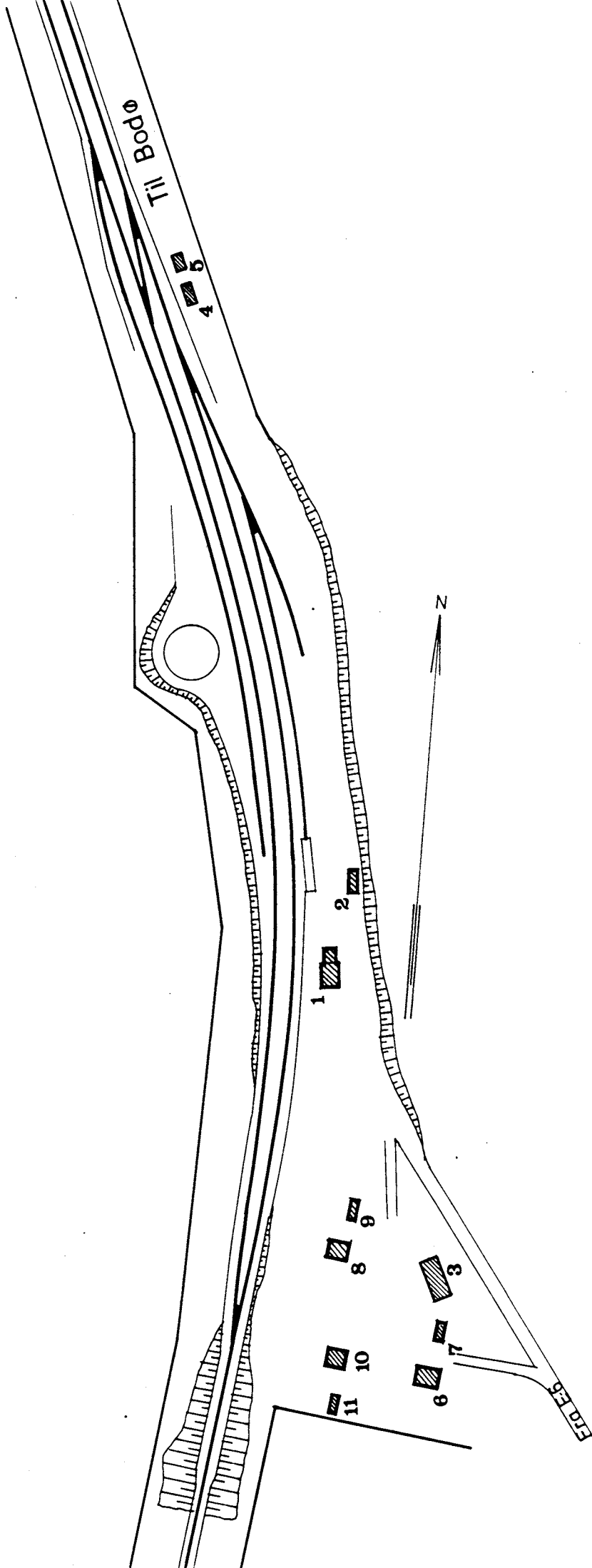
# NSB - REGISTRERING AV BYGNINGER

UTGITT:  
REVIDERT:

STASJONSNR 1376		STASJON/S TREKNING/ANLEGG LØNSDAL STASJON		BANE/BILROUTE NORDLANDSBANEN				DISTRIKT TRONDHEIM				
BYGN NR	KILOMETER	BYGNINGSTYPE	ADRESSE	MATRIKSEL GNR BNR	BEBYGD AREAL	ETG	BRUTTO GOLVFLATE	HØVED- MATERIALE	BYGGEAR	TEGNINGER ARKIVNR.	MERKNAD	EGET SKJEVA
1	602,15	Stasjonsbygning m/godshus	Lønsdal (8240 Lønsdal)		110	2		Tre	1947	Ak 9364		X
2	602,18	Uthus	"		36	1	36	Tre	1943			X
3	602,05	Mannskapsbrakke	"		128	1	128	Tre				
4	602,40	Linjebu	"		32	1	32	Tre				
5	602,42	Linjebu	"		28	1	28	Tre				
6	602,02	Vokterbolig 1	"		62	1½		Tre	1947	TdB. 5214/0-12		X
7	602,03	Uthus (V.B. 1)	"		32	1	32	Tre	1948			X
8	602,06	Vokterbolig 2	"		62	1½		Tre	1947	TdB. 5214/0-12		X
9	602,07	Uthus (V.B. 2)	"		32	1	32	Tre	1948			X
10	602,01	Vokterbolig 3	"		62	1½		Tre	1950	TdB. 5214/0-12		X
11	602,00	Uthus (V.B. 3)	"		24	1	24	Tre	1950			X







Til Bopdø

4 5

1

2

8

9

10

11

6

7

3

N

VEIEN

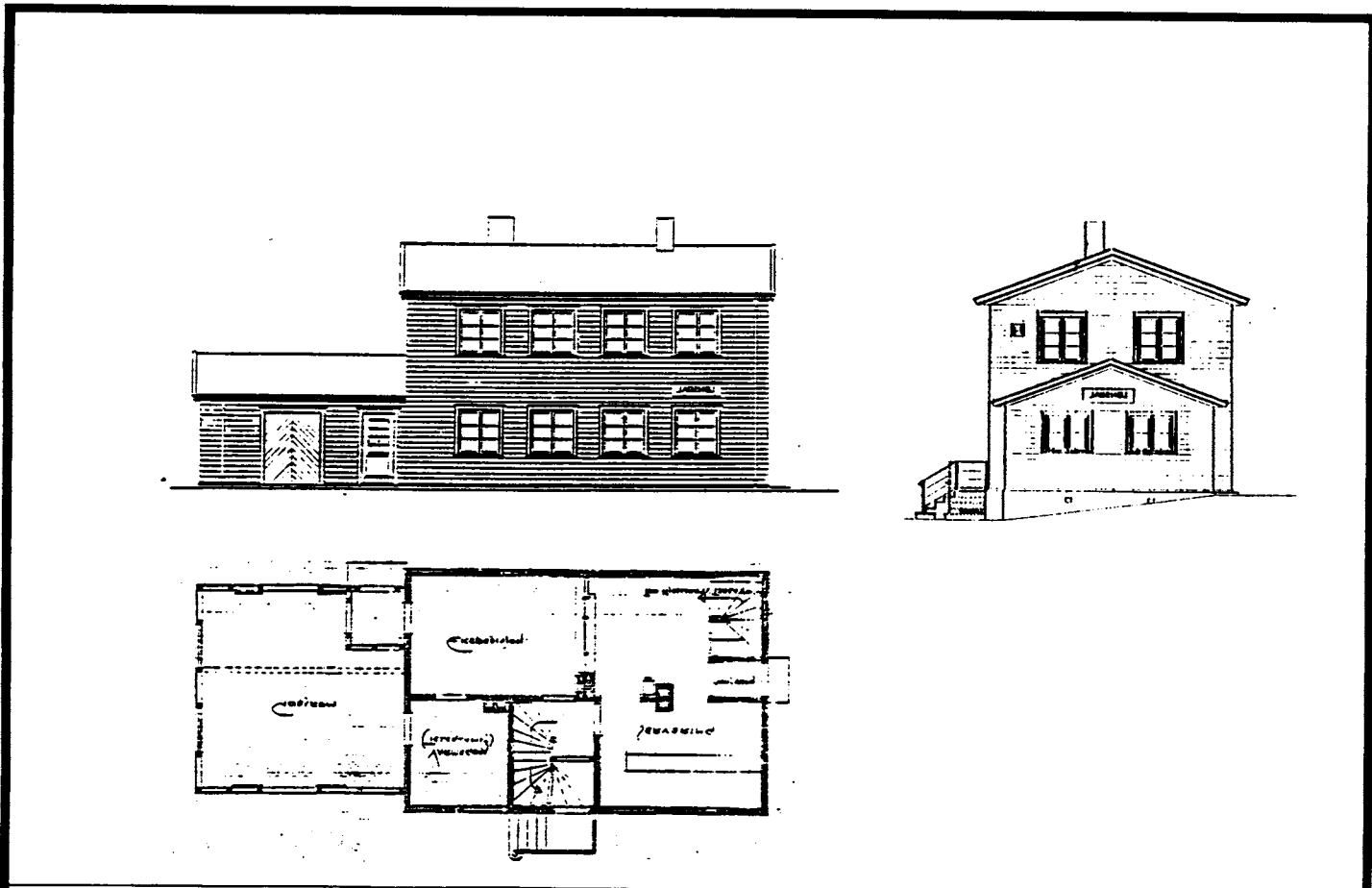
SITUASJONS- Lønsdal stasjon	
KART OVER:	
BANE-	
STREKNING:	134 Mo i Rana-Fauske
MÅLESTOKK:	1:2000
DATE:	Juli 1980
UTDRITT AV	
LINEKART NR.:	TdB. 4280
BUSHOLDEPLASS I DIREKTE	JA <input type="radio"/>
TILKNYTNING TIL STASJONEN?	NEI <input checked="" type="checkbox"/>
DROGJEHOLDEPLASS I DIREKTE	JA <input type="radio"/>
TILKNYTNING TIL STASJONEN?	NEI <input checked="" type="checkbox"/>



# NSB - REGISTRERING AV BYGNINGER

Bak/Had 0703.79

NAVN BYGNINGENS ART	LØNSDAL STASJON Stasjonsbygning	STASJONSNR.	BYGN. NR.
BANESTREKNING	134 Mo i Rana - Fauske	KILOMETER	1
KOMMUNE.MATR.NR.	Saltdal	GÅRDSNR.	602,15
ADRESSE	8240 Lønsdal	DISTRIKT	Trondheim



TEGNINGEN VISER: Orig.tegn.dat. 23.12.1946. Plan 1.etg.dat. 20.3.1948.

M 1:200

OPPRINNELIG BRUKSFORMÅL	PRIMÆRT Ekspedisjon Godshus Leilighet	SEKUNDÆRT	
NÅVERENDE BRUKSFORMÅL	PRIMÆRT Ekspedisjonshus -Godshus -Leilighet	SEKUNDÆRT	ANTALL LEILIGHETER: 1 ANTALL OVERNATTINGSROM: 1
FORHOLD TIL ANDRE HUS	Del av anlegg - frittstående		
FYSISK MILJØ- SAMMENHENG	Spredt landbruksbebyggelse		

VERNEVERDI	<input type="checkbox"/> PRIO- RITERT	BYGNINGEN PRIORITERES SPESIELT SOM BEVA- RINGSOBJEKT (EVT. INTERN NSB-FREDNING)	<input type="checkbox"/> BYGNINGEN ER FREDET I MEDHOLD AV LOV OM KULTURMINNER
	<input type="checkbox"/> HØY	ENDRINGER SKAL IKKE FORETAS FØR ARKITEKTKONTORET HAR GODKJENT PLANENE. DETTE GJELDER OGSÅ UTSKIFTING AV DØRER, VINDUER, KLEDNING, TAKTEKKING OSV.	
	<input type="checkbox"/> MIDDELS		
	<input type="checkbox"/> LAV <input type="checkbox"/> INGEN	ENDRINGER KAN FORETAS UTEN GODKJENNING FRA ARKITEKTKONTORET. DET HENVISES TIL GENE- RELLE RÅD OG RETNINGSLINJER.	

DIMENSJONER	HOVEDMÅL M 16,5 x 7	BEBYGD AREAL M <sup>2</sup> 110	ANTALL ETASJER 2	BRUTTO GOLVAREAL M <sup>2</sup>
-------------	------------------------	------------------------------------	---------------------	------------------------------------

BYGNINGSDEL	TYPE.KONSTRUKSJON	INSTALLASJON	MERKNAD
FUNDAMENT	Betongmur	SKORSTEIN	STK. 2
KJELLER UNDERETASJE	1. Kjeller, trebjelkelag 2. Kryperom, trebjelkelag	ELEKTRISITET	Innlagt
YTTERVEGG	Bindingsverk i tre	OPPVARMING	PRIMÆRT: Elektrisk SEKUNDÆRT: Ved
FASADEKLEDNING	Liggende panel, høvlet kantprofil	VANN	Innlagt
TAKFORM	Saltak	BAD	Innlagt
TAKTEKING	1.Skifer firk. lapp.2.Skifer rund lapp	TOALETT	TYPE: WC ANTALL: 4

VINDUER	Opprinnelig	DEKOR INNSKRIPSJONER	
DØRER	Opprinnelig	INTERIØR	Opprinnelig

BYGGEÅR	ÅR 1947	MERKNAD
TILBYGGING OMBYGGING FLYTTING	ÅR	ENDRING

VEDLIKEHOLDS- TILSTAND	TILSTAND: ÅR:	I GOD STAND	BEGYNNENDE FORFALL	FRAMSKREDET FORFALL	RUIN	EVT. FORFALLSÅRSÅK
	1980	X				

FARGESKJEMA	OPPRINNELIG	NAVÆRENDE	FRAMTIDIG	BYGGHERRE
UTVENDIG VEGG		3C-2-3 Gul/grå		NSB
VINDSKIER		3C-2-3/Hvit		ARKITEKT NSB-AK v/G.Hoel,M.Løken
GERIKTER		3C-2-3		BYGGMESTER
VINDUER		Hvit		BYGNINGSTYPE
DØRER		1D-E3 Grågrønn/Oliven		Som Bolna,Krokstrand
HJØRNEBORD				STILPREG

TEGNINGER (ARKIVHENVISNING)	Ak 9364
ELDRE FOTOGRAF	

ANDRE OPPLYSNINGER	UTGITT	DATO	REGISTR.	DATO 6.7.80
	RETTELSES- BLAD	NR	INNFØRT DEN	AV
		NR	INNFØRT DEN	AV
	NR	INNFØRT DEN	AV	

# NSB - REGISTRERING AV BYGNINGER

Bak/Had 070379

NAVN BYGNINGENS ART	LØNSDAL STASJON Uthus	STASJONSNR. 1376	BYGN. NR. 2
BANESTREKNING	134 Mo i Rana - Fauske	KILOMETER 602,18	
KOMMUNE, MATR. NR.	Saltdal	GÅRDSNR.	BRUKSNR.
ADRESSE	8240 Lønsdal	DISTRIKT Trondheim	



TEGNINGEN VISER:

OPPRINNELIG BRUKSFØRMÅL	PRIMÆRT Vedskjul Dieselaggregat for tele- verket	SEKUNDÆRT Redskapsbu	
NÅVÆRENDE BRUKSFØRMÅL	PRIMÆRT Vedskjul Redskapsbu	SEKUNDÆRT	ANTALL LEILIGHETER:  ANTALL OVERNATTINGSROM:
FORHOLD TIL ANDRE HUS	Del av anlegg - frittstående		
FYSISK MILJØ- SAMMENHENG	Spredt landbruksbebyggelse		

VERNEVERDI	<input type="checkbox"/>	PRIORITERT	BYGNINGEN PRIORITERES SPESIELT SOM BEVARINGSOBJEKT (EVT. INTERN NSB-FREDNING)	<input type="checkbox"/>	BYGNINGEN ER FREDET I MEDHOLD AV LOV OM KULTURMINNER
	<input type="checkbox"/>	HØY	ENDRINGER SKAL IKKE FORETAS FØR ARKITEKTKONTORET HAR GODKJENT PLANENE. DETTE GJELDER OGSÅ UTSKIFTING AV DØRER, VINDUER, KLEDNING, TAKTEKKING OSV.		
	<input type="checkbox"/>	MIDDELS			
	<input type="checkbox"/>	LAV	ENDRINGER KAN FORETAS UTEN GODKJENNING FRA ARKITEKTKONTORET. DET HENVISES TIL GENERELLE RÅD OG RETNINGSLINJER.		
<input type="checkbox"/>	INGEN				

DIMENSJONER	HOVED'ÅL M	9 x 4	BEBYGD AREAL M <sup>2</sup>	36	ANTALL ETASJER	1	BRUTTO GOLVAREAL M <sup>2</sup>
-------------	---------------	-------	--------------------------------	----	-------------------	---	------------------------------------

BYGNINGSDEL	TYPE.KONSTRUKSJON	INSTALLASJON	MERKNAD
FUNDAMENT	Støpt betongmur	SKORSTEIN	STK.
KJELLER UNDERETASJE	1. Oppfylt 2. Luftet kryperom, trebjelkelag	ELEKTRISITET	Innlagt
		OPPVARMING	PRIMÆRT: SEKUNDÆRT:
YTTERVEGG	Bindingsverk	VANN	Ikke innlagt
FASADEKLEDNING	Stående trepanel,over/underligger,kantskår.	BAD	
TAKFORM	Saltak	TOALET	TYPE:
TAKTEKKING	Eternitt "fasett"		ANTALL:

VINDUER	Opprinnelige	DEKOR INNSKRIPSJONER	
DØRER	Opprinnelige	INTERIØR	

BYGGÅR	ÅR	MERKNAD
	1943	
TILBYGGING OMBYGGING FLYTTING	ÅR	ENDRING

VEDLIKEHOLDS- TILSTAND	TILSTAND: ÅR:	I GOD STAND	BEGYNNENDE FORFALL	FRAMSKREDET FORFALL	RUIN	EVT. FORFALLSÅRSÅK
	1980	X				

FARGESKJEMA	OPPRINNELIG	NAVÆRENDE	FRAMTIDIG	BYGGHERRE
UTVENDIG VEGG		3C-2-3 Gul-grå		NSB
VINDSKIER		3C-2-3/Hvit		ARKITEKT
GERIKTER		3C-2-3		NSB-AK
VINDUER		Hvit		BYGGMESTER
DØRER		1D-E3 Grågrønn/Oliven		BYGNINGSTYPE
HJØRNEBORD				STILPREG

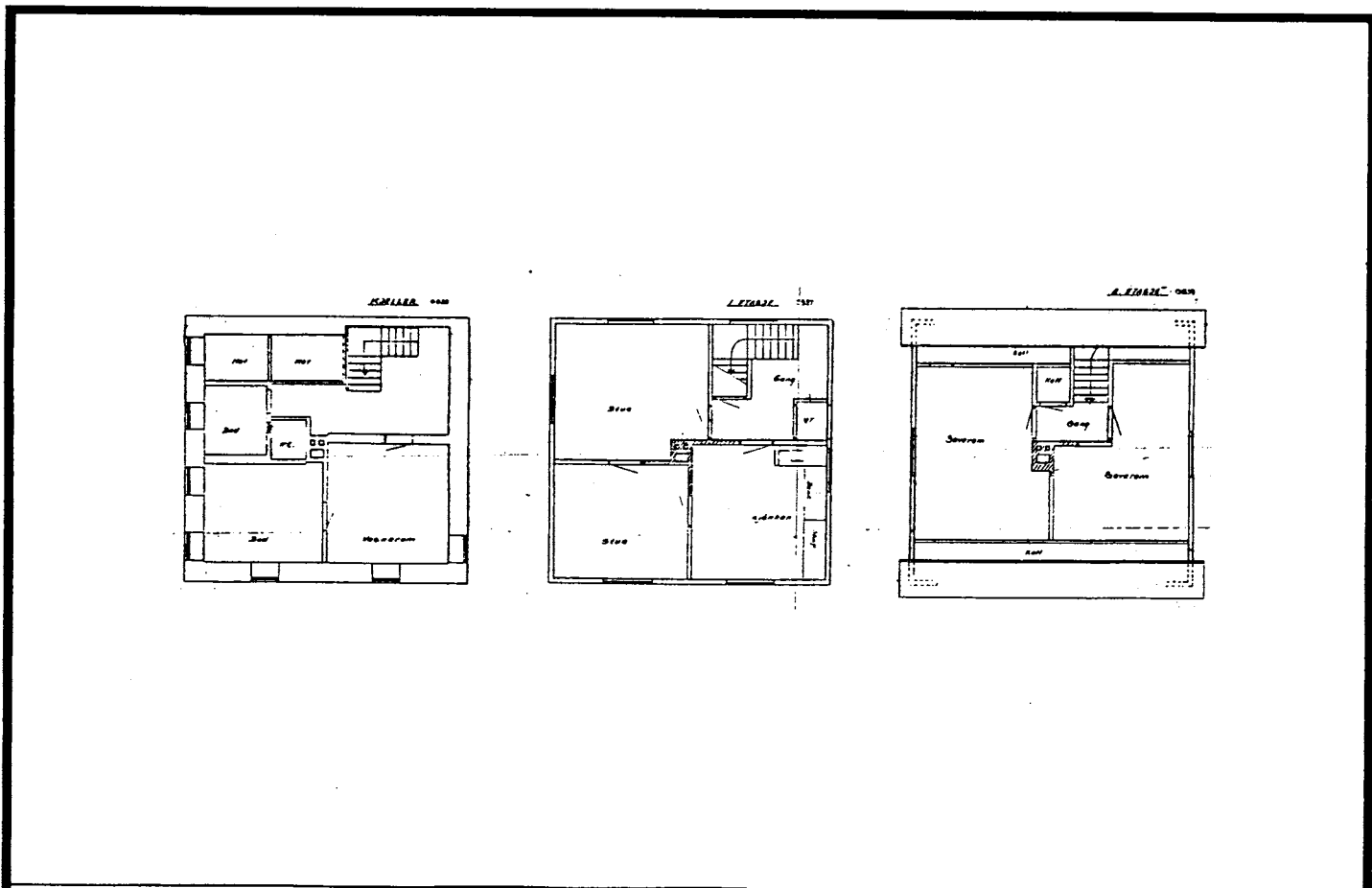
TEGNINGER (ARKIVHENVISNING)	
ELDRE FOTOGRAF.	

ANDRE OPPLYSNINGER	UTGITT	DATO	REGISTR.	DATO
				6.7.80
	RETTELSES- BLAD	NR	INNFØRT DEN	AV
		NR	INNFØRT DEN	AV
		NR	INNFØRT DEN	AV

# NSB - REGISTRERING AV BYGNINGER

Bak/Had 0703.79

NAVN BYGNINGENS ART	LØNSDAL STASJON Vokterbolig 1, bolig	STASJONSNR. 1376	BYGN. NR. 6
BANESTREKNING	134 Mo i Rana - Fauske	KILOMETER 602.02	
KOMMUNE, MATR. NR.	Saltdal	GÅRDSNR.	BRUKSNR.
ADRESSE	8240 Lønsdal	DISTRIKT Trondheim	



TEGNINGEN VISER: Kopi etter orig.tegn. dat. des. 1946 og jan 1947. M 1:200

OPPRINNELIG BRUKSFØRMÅL	PRIMÆRT Vokterbolig	SEKUNDÆRT	
NAVÆRENDE BRUKSFØRMÅL	PRIMÆRT Vokterbolig	SEKUNDÆRT	ANTALL LEILIGHETER: 1
			ANTALL OVERNATTINGSROM: 0
FORHOLD TIL ANDRE HUS	Del av anlegg - frittstående		
FYSISK MILJØ- SAMMENHENG	Spredt landbruksbebyggelse		

VERNEVERDI	<input type="checkbox"/>	PRIORITERT	BYGNINGEN PRIORITERES SPESIELT SOM BEVARINGSOBJEKT (EVT. INTERN NSB-FREDNING)	<input type="checkbox"/>	BYGNINGEN ER FREDET I MEDHOLD AV LOV OM KULTURMINNER
	<input type="checkbox"/>	HØY	ENDRINGER SKAL IKKE FORETAS FØR ARKITEKTKONTORET HAR GODKJENT PLANENE. DETTE GJELDER OGSÅ UTSKIFTING AV DØRER, VINDUER, KLEDNING, TAKTEKKING OSV.		
	<input type="checkbox"/>	MIDDELS			
	<input type="checkbox"/>	LAV	ENDRINGER KAN FORETAS UTEN GODKJENNING FRA ARKITEKTKONTORET. DET HENVISES TIL GENERELLE RÅD OG RETNINGSLINJER.		
	<input type="checkbox"/>	INGEN			

DIMENSJONER	HOVEDTAL M	8,15 x 7,7	BEBYGD AREAL M <sup>2</sup>	62	ANTALL ETASJER	1 1/2	BRUTTO GOLVAREAL M <sup>2</sup>
-------------	---------------	------------	--------------------------------	----	-------------------	-------	------------------------------------

BYGNINGSDEL	TYPE, KONSTRUKSJON	INSTALLASJON	MERKNAD
FUNDAMENT	Betong	SKORSTEIN	STK. 1
KJELLER UNDERETASJE	Kjeller, trebjelkelag	ELEKTRISITET	Innlagt
YTTERVEGG		OPPVARMING	PRIMÆRT: Vedovn SEKUNDÆRT:
FASADEKLEDNING	Stående trepanel, over /underligger, høvlet kantprofil.	VANN	Innlagt
TAKFORM		BAD	
TAKTEKING	Saltak	TOALETT	TYPE: WC ANTALL: 1
	Skifer "lapp"		

VINDUER	Opprinnelig	DEKOR INNSKRIPSJONER	
DØRER	Opprinnelig	INTERIØR	

BYGGGEÅR	ÅR	MERKNAD
	1947	
TILBYGGING OMBYGGING FLYTTING	ÅR	ENDRING

VEDLIKEHOLDS- TILSTAND	TILSTAND:	I GOD STAND	BEGYNNENDE FORFALL	FRAMSKREDET FORFALL	RUIN	EVT. FORFALLSÅRSÅK
	ÅR:					
	1980	X				

FARGESKJEMA	OPPRINNELIG	NAVERENDE	FRAMTIDIG	BYGGHERRE
UTVENDIG VEGG		5E-4 Gulbrun		NSB
VINDSKIER		5E-4		ARKITEKT
GERIKTER		5E-4		A/S Norske Trekonstruks.
VINDUER		3B-2 gulgrå		BYGGMESTER
DØRER		Grå - hvit		BYGNINGSTYPE
HJØRNEBORD		5E-4		Nordbu som Banevokterbolig
				STILPREG

TEGNINGER (ARKIVHENVISNING)	T.d.B. 5214/0-12
ELDRE FOTOGRAF	

ANDRE OPPLYSNINGER	Levert som elementer fra A/S Norske Trekonstruksjoner.	UTGITT	DATO	REGISTR.	DATO
					6.7.80
		RETTELSES- BLAD	NR	INNFØRT DEN	AV
			NR	INNFØRT DEN	AV
			NR	INNFØRT DEN	AV



# NSB - REGISTRERING AV BYGNINGER

Bak/Had 070379

NAVN BYGNINGENS ART	LØNSDAL STASJON Vokterbolig 1, uthus	STASJONSNR. 1376	BYGN. NR. 7
BANESTREKNING	134 Mo i Rana - Fauske	KILOMETER 602,03	
KOMMUNE, MATR. NR.	Saltdal	GÅRDSNR.	BRUKSNR.
ADRESSE	8240 Lønsdal	DISTRIKT Trondheim	



TEGNINGEN VISER:

OPPRINNELIG BRUKSFORMÅL	PRIMÆRT Vedskjul	SEKUNDÆRT	
	Redskapsbu, fjøs		
NÅVÆRENDE BRUKSFORMÅL	PRIMÆRT Vedskjul	SEKUNDÆRT	ANTALL LEILIGHETER: 0
	Redskapsbu		ANTALL OVERNATTINGSROM: 0
FORHOLD TIL ANDRE HUS	Del av anlegg - frittstående		
FYSISK MILJØ- SAMMENHENG	Spredt landbruksbebyggelse		

VERNEVERDI	<input type="checkbox"/> PRIO- RITERT	BYGNINGEN PRIORITERES SPESIelt SOM BEVA- RINGSOBJEKT (EVT. INTERN NSB-FREDNING)	<input type="checkbox"/> BYGNINGEN ER FREDET I MEDHOLD AV LOV OM KULTURMINNER
	<input type="checkbox"/> HØY	ENDRINGER SKAL IKKE FORETAS FØR ARKITEKTKONTORET HAR GODKJENT PLANENE. DETTE GJELDER OGSÅ UTSKIFTING AV DØRER, VINDUER, KLEDNING, TAKTEKKING OSV.	
	<input type="checkbox"/> MIDDELS		
	<input type="checkbox"/> LAV		
	<input type="checkbox"/> INGEN	ENDRINGER KAN FORETAS UTEN GODKJENNING FRA ARKITEKTKONTORET. DET HENVISES TIL GENE- RELLE RÅD OG RETNINGSLINJER.	

DIMENSJONER	HØVED'ÅL M	10,5 x 3	BEBYGD AREAL M <sup>2</sup>	32	ANTALL ETASJER	1	BRUTTO GOLVAREAL M <sup>2</sup>
-------------	---------------	----------	--------------------------------	----	-------------------	---	------------------------------------

BYGNINGSDEL	TYPE.KONSTRUKSJON	INSTALLASJON	MERKNAD
FUNDAMENT	Betongmur	SKORSTEIN	STK.
KJELLER UNDERETASJE	1. Møkkakjeller, betongdekke 2.Kryperom, trebjelkelag. 3. Oppfylt	ELEKTRISITET	Innlagt
YTTERVEGG	Bindingsverk,elementhus	OPPVARMING	PRIMÆRT: SEKUNDÆRT:
FASADEKLEDNING	Stående panel over/underligger, kantskåret	VANN	
TAKFORM	Saltak	BAD	
TAKTEKKING	1.Asbestplater "fasett".2.Bølget asbest.	TOALETT	TYPE: ANTALL:

VINDUER	Opprinnelig	DEKOR INNSKRIPSJONER	
DØRER	Opprinnelig	INTERIØR	

BYGGEÅR	ÅR 1948	MERKNAD
TILBYGGING OMBYGGING FLYTTING	ÅR	ENDRING

VEDLIKEHOLDS- TILSTAND	TILSTAND ÅR:	I GOD STAND	BEGYNNENDE FORFALL	FRAMSKREDET FORFALL	RUIN	EVT. FORFALLSÅRSÅK
	1980	X				

FARGESKJEMA	OPPRINNELIG	NAVÆRENDE	FRAMTIDIG	BYGGHERRE
UTVENDIG VEGG		5E4 Gulbrun		NSB
VINDSKIER		5E4		ARKITEKT
GERIKTER		5E4		BYGGMESTER
VINDUER		3B2 Gulgrå		BYGNINGSTYPE
DØRER		Grå - hvit		STILPREG
HJØRNEBORD		5E4		

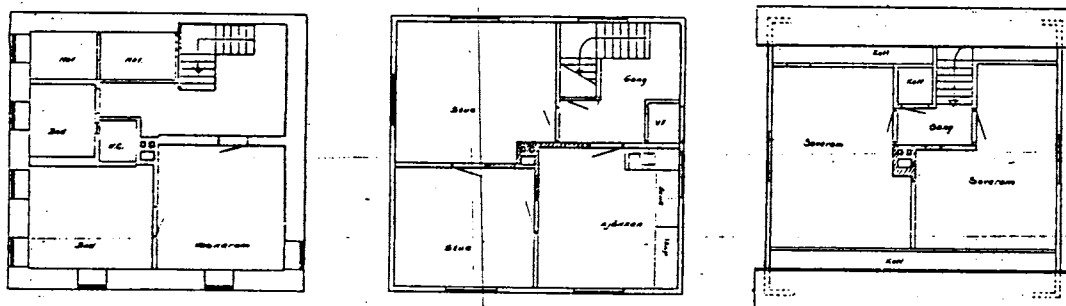
TEGNINGER (ARKIVHENVISNING)	
ELDRE FOTOGRAF.	

ANDRE OPPLYSNINGER	UTGITT	DATO	REGISTR.	DATO 6.7.80
	RETTELSES- BLAD	NR	INNFØRT DEN	AV
		NR	INNFØRT DEN	AV
	NR	INNFØRT DEN	AV	

# NSB · REGISTRERING AV BYGNINGER

Bak/Had 0703.79

NAVN BYGNINGENS ART	LØNSDAL STASJON Vokterbolig 2, bolig	STASJONSNR.	BYGN. NR.
BANESTREKNING	134 Mo i Rana - Fauske	KILOMETER	8
KOMMUNE, MATR. NR.	Saltdal	GÅRDSNR.	BRUKSNR.
ADRESSE	8240 Lønsdal	DISTRIKT	Trondheim



TEGNINGEN VISER: Kopi etter originaltegning dat. des.1946 og jan.1947. M 1:200

OPPRINNELIG BRUKSFORMÅL	PRIMÆRT Vokterbolig	SEKUNDÆRT	
NÅVERENDE BRUKSFORMÅL	PRIMÆRT Vokterbolig	SEKUNDÆRT	ANTALL LEILIGHETER: 1 ANTALL OVERNATTINGSROM: 0
FORHOLD TIL ANDRE HUS	Del av anlegg -frittstående		
FYSISK MILJØ- SAMMENHENG	Spredt landbruksbebyggelse		

VERNEVERDI	<input type="checkbox"/>	PRIORITERT	BYGNINGEN PRIORITERES SPESIELT SOM BEVARINGSOBJEKT (EVT. INTERN NSB-FREDNING)	<input type="checkbox"/>	BYGNINGEN ER FREDET I MEDHOLD AV LOV OM KULTURMINNER
	<input type="checkbox"/>	HØY	ENDRINGER SKAL IKKE FORETAS FØR ARKITEKTKONTORET HAR GODKJENT PLANENE. DETTE GJELDER OGSÅ UTSKIFTING AV DØRER, VINDUER, KLEDNING, TAKTEKKING OSV.		
	<input type="checkbox"/>	MIDDELS			
	<input type="checkbox"/>	LAV	ENDRINGER KAN FORETAS UTEN GODKJENNING FRA ARKITEKTKONTORET. DET HENVISES TIL GENERELLE RÅD OG RETNINGSLINJER.		
	<input type="checkbox"/>	INGEN			

DIMENSJONER	HOVED'IAL M 8,15 x 7,7	BEBYGD AREAL M <sup>2</sup> 62	ANTALL ETASJER 1½	BRUTTO GOLVAREAL M <sup>2</sup>
-------------	---------------------------	-----------------------------------	----------------------	------------------------------------

BYGNINGSDEL	TYPE.KONSTRUKSJON	INSTALLASJON	MERKNAD
FUNDAMENT	Betong	SKORSTEIN	STK 1
KJELLER UNDERETASJE	Kjeller, trebjelkelag	ELEKTRISITET	Innlagt
YTTERVEGG	Lemmer av stående plank	OPPVARMING	PRIMÆRT: Ved SEKUNDÆRT:
FASADEKLEDNING	Stående trepanel, høvlet kantprofil	VANN	Innlagt
TAKFORM	Saltak	BAD	
TAKTEKING	Skifer " Ruud lapp"	TOALETT	TYPE: WC ANTALL: 1

VINDUER	Opprinnelige	DEKOR INNSKRIPSJONER	
DØRER	Opprinnelige	INTERIØR	Under ombygging

BYGGEÅR	ÅR 1947	MERKNAD
TILBYGGING OMBYGGING FLYTTING	ÅR	ENDRING

VEDLIKEHOLDS- TILSTAND	TILSTAND. ÅR:	1 GOD STAND	BEGYNNENDE FORFALL	FRAMSKREDET FORFALL	RUIN	EVT. FORFALLSÅRSÅK
	1980	X				

FARGESKJEMA	OPPRINNELIG	NAVÆRENDE	FRAMTIDIG	BYGGHERRE
UTVENDIG VEGG		5E4 Gulbrun		NSB
VINDSKIER		5E4		ARKITEKT A/S Norske Trekonst- ruksjoner
GERIKTER		5E4		BYGGMESTER
VINDUER		3B2 Gulgrå		
DØRER		Grå - hvit		BYGNINGSTYPE
HJØRNEBORD		5E4		Nordbu som Banevokterb. STILPREG

TEGNINGER (ARKIVHENVISNING)	
ELDRE FOTOGRAF.	

ANDRE OPPLYSNINGER	Levert som elementhus fra A/S Norske Trekonstruksjoner.	UTGITT	DATO	REGISTR.	DATO
					6.7.80
		RETTELSES- BLAD	NR	INNFØRT DEN	AV
			NR	INNFØRT DEN	AV
		NR	INNFØRT DEN	AV	

# NSB · REGISTRERING AV BYGNINGER

Bak/Had 070379

NAV BYGNINGENS ART	LØNSDAL STASJON Vokterbolig 2, Uthus	STASJONSNR. 1376	BYGN. NR. 9
BANESTREKNING	134 Mo i Rana - Fauske	KILOMETER 602,07	
KOMMUNE, MATR. NR.	Saltdal	GÅRDSNR.	BRUKSNR.
ADRESSE	8240 Lønsdal	DISTRIKT Trondheim	



TEGNINGEN VISER:

OPPRINNELIG BRUKSFORMÅL	PRIMÆRT Vedbu Redskapsbu, fjøs	SEKUNDÆRT	
NÅVÆRENDE BRUKSFORMÅL	PRIMÆRT Vedbu Redskapsbu	SEKUNDÆRT	ANTALL LEILIGHETER: 0
			ANTALL OVERNATTINGSROM: 0
FORHOLD TIL ANDRE HUS	Del av anlegg - frittstående		
FYSISK MILJØ- SAMMENHENG	Spredt landbruksbebyggelse		

VERNEVERDI	<input type="checkbox"/>	PRIORITERT	BYGNINGEN PRIORITERES SPESIELT SOM BEVARINGSOBJEKT (EVT. INTERN NSB-FREDNING)	<input type="checkbox"/>	BYGNINGEN ER FREDET I MEDHOLD AV LOV OM KULTURMINNER
	<input type="checkbox"/>	HØY	ENDRINGER SKAL IKKE FORETAS FØR ARKITEKTKONTORET HAR GODKJENT PLANENE. DETTE GJELDER OGSÅ UTSKIFTING AV DØRER, VINDUER, KLEDNING, TAKTEKKING OSV.		
	<input type="checkbox"/>	MIDDELS			
	<input type="checkbox"/>	LAV	ENDRINGER KAN FORETAS UTEN GODKJENNING FRA ARKITEKTKONTORET. DET HENVISES TIL GENERELLE RÅD OG RETNINGSLINJER.		
	<input type="checkbox"/>	INGEN			

DIMENSJONER	HØVED'ÅL M 10,5 x 3	BEBYGD AREAL M <sup>2</sup> 32	ANTALL ETASJER 1	BRUTTO GOLVAREAL M <sup>2</sup>
-------------	------------------------	-----------------------------------	---------------------	------------------------------------

BYGNINGSDEL	TYPE.KONSTRUKSJON	INSTALLASJON	MERKNAD
FUNDAMENT	Betongmur	SKORSTEIN	STK
KJELLER UNDERETASJE	1. Møkkakjeller, betongdekke 2. Kryperom, trebjelkelag. 3. Oppfylt.	ELEKTRISITET	Innlagt
YTTERVEGG	Bindingsverk	OPPVARMING	PRIMÆRT:
FASADEKLEDNING	Stående trepanel, over/underligger, kantskåret.	VANN	SEKUNDÆRT:
TAKFORM	Saltak	BAD	TYPE:
TAKTEKING	Skifer" Ruud lapp". 2.Bølget asbestsement	TOALETT	ANTALL:

VINDUER	Opprinnelig	DEKOR INNSKRIPSJONER	
DØRER	Opprinnelig	INTERIØR	

BYGGÅR	ÅR 1948	MERKNAD
TILBYGGING OMBYGGING FLYTTING	ÅR	ENDRING

VEDLIKEHOLDS- TILSTAND	TILSTAND: ÅR:	I GOD STAND	BEGYNNENDE FORFALL	FRAMSKREDET FORFALL	RUIN	EVT. FORFALLSÅRSÅK
	1980	X				

FARGESKJEMA	OPPRINNELIG	NAVÆRENDE	FRAMTIDIG	BYGGHERRE
UTVENDIG VEGG		5E4 Gulbrun		NSB
VINDSKIER		5E4		ARKITEKT
GERIKTER		5E4		BYGGMESTER
VINDUER		3B2 Gulgrå		BYGNINGSTYPE
DØRER		Grå - hvit		STILPREG
HJØRNEBORD		5E4		

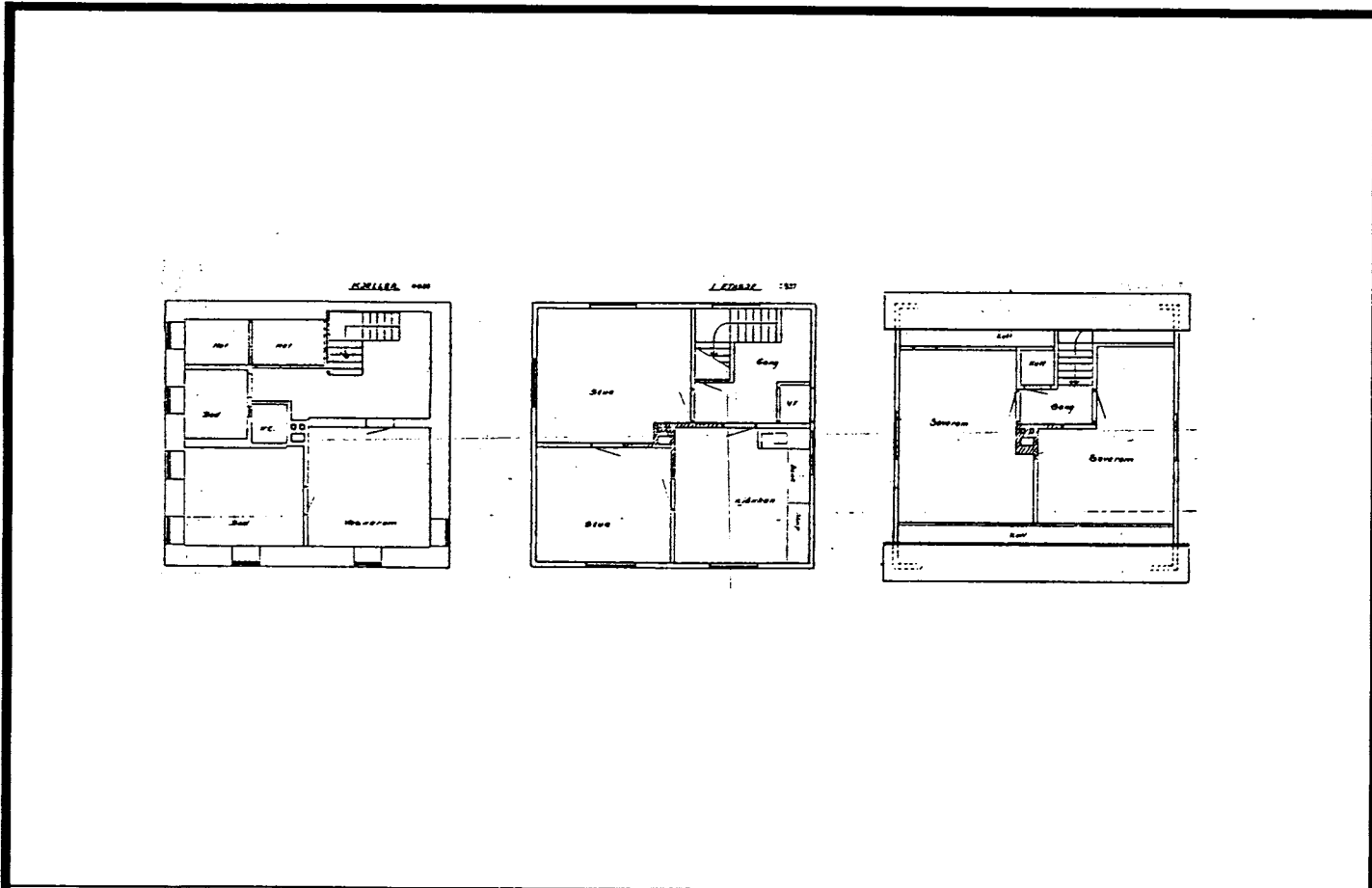
TEGNINGER (ARKIVHENVISNING)	
ELDRE FOTOGRAF.	

ANDRE OPPLYSNINGER	UTGITT	DATO	REGISTR.	DATO 6.7.80
	RETTELSES- BLAD	NR	INNFØRT DEN	AV
		NR	INNFØRT DEN	AV
		NR	INNFØRT DEN	AV

# NSB · REGISTRERING AV BYGNINGER

Bak/Had 070379

NAVN BYGNINGENS ART	LØNSDAL STASJON Vokterbolig 3 , bolig	STASJONSNR. 1376	BYGN. NR. 10
BANESTREKNING	134 Mo i Rana - Fauske	KILOMETER 602,01	
KOMMUNE. MATR. NR.	Saltdal	GÅRDSNR.	BRUKSNR.
ADRESSE	8240 Lønsdal	DISTRIKT Trondheim	



TEGNINGEN VISER: Kopi etter orig.tegn. dat. des.1946 og jan.1947. M 1:200

OPPRINNELIG BRUKSFORMÅL	PRIMÆRT Vokterbolig	SEKUNDÆRT	
NÅVERENDE BRUKSFORMÅL	PRIMÆRT Vokterbolig	SEKUNDÆRT	ANTALL LEILIGHETER: 2 ANTALL OVERNATTINGSROM: 0
FORHOLD TIL ANDRE HUS	Del av anlegg - frittstående		
FYSISK MILJØ- SAMMENHENG	Spredt landbruksbebyggelse		

VERNEVERDI	<input type="checkbox"/> PRIO- RITERT	BYGNINGEN PRIORITERES SPESIELT SOM BEVA- RINGSOBJEKT (EVT. INTERN NSB-FREDNING)	<input type="checkbox"/> BYGNINGEN ER FREDET I MEDHOLD AV LOV OM KULTURMINNER
	<input type="checkbox"/> HØY	ENDRINGER SKAL IKKE FORETAS FØR ARKITEKTKONTORET HAR GODKJENT PLANENE. DETTE GJELDER OGSÅ UTSKIFTING AV DØRER, VINDUER, KLEDNING, TAKTEKKING OSV.	
	<input type="checkbox"/> MIDDELS		
	<input type="checkbox"/> LAV	ENDRINGER KAN FORETAS UTEN GODKJENNING FRA ARKITEKTKONTORET. DET HENVISES TIL GENE- RELLE RÅD OG RETNINGSLINJER.	
	<input type="checkbox"/> INGEN		

DIMENSJONER	HOVEDÅL M 8,15 x 7,65	BEBYGD AREAL M <sup>2</sup> 62	ANTALL ETASJER 1½	BRUTTO GOLVAREAL M <sup>2</sup>
-------------	--------------------------	-----------------------------------	----------------------	------------------------------------

BYGNINGSDEL	TYPE, KONSTRUKSJON	INSTALLASJON	MERKNAD
FUNDAMENT	Støpt betong	SKORSTEIN	STK. 1
KJELLER UNDERETASJE	Kjeller, trebjelkelag	ELEKTRISITET	Innlagt
YTTERVEGG	Lemmer av stående plank	OPPVARMING	PRIMÆRT: Elektrisk SEKUNDÆRT: Ved
FASADEKLEDNING	Stående trepanel, over/underligger, høvlet kantprofil	VANN	Innlagt
TAKFORM	Saltak	BAD	Dusj (i kjeller)
TAKTEKING	Skifer "fasett"	TOALET	TYPE: WC ANTALL: 2

VINDUER	Opprinnelig	DEKOR INNSKRIPSJONER	
DØRER	Opprinnelig	INTERIØR	Kjøkken pusset opp 1978 og huset delt horisontalt i 2 leiligheter.

BYGGÅR	ÅR 1947	MERKNAD
TILBYGGING OMBYGGING FLYTTING	ÅR 1979	ENDRING Ombygd til 2 leiligheter.

VEDLIKEHOLDS- TILSTAND	TILSTAND:	I GOD STAND	BEGYNNENDE FORFALL	FRAMSKREDET FORFALL	RUIN	EVT. FORFALLSÅRSÅK
	ÅR:					
	1980	X				

FARGESKJEMA	OPPRINNELIG	NAVERENDE	FRAMTIDIG	BYGGHERRER NSB
UTVENDIG VEGG		5E4 Gulbrun		ARKITEKT A/S Norske trekonstruk- sjoner.
VINDSKIER		5E4		BYGGMESTER
GERIKTER		5E4		
VINDUER		3B2 Gulgrå		BYGNINGSTYPE Nordbu som banevokterb.
DØRER		Grå - hvit		STILPREG
HJØRNEBORD		5E4		

TEGNINGER (ARKIVHENVISNING)	T.d.B. 5214/0-12
ELDRE FOTOGRAF	

ANDRE OPPLYSNINGER	Levert som elementer fra A/S Norske Trekonstruksjoner.	UTGITT	DATO	REGISTR.	DATO	
					6.7.80	
		RETTELSES- BLAD	NR	INNFØRT DEN	AV	
			NR	INNFØRT DEN	AV	



# NSB - REGISTRERING AV BYGNINGER

Bak/Had 070379

NAVN BYGNINGENS ART	LØNSDAL STASJON Vokterbolig 3, Uthus	STASJONSNR. 1376	BYGN.NR. 11
BANESTREKNING	134 Mo i Rana - Fauske	KILOMETER 602,00	
KOMMUNE.MATR.NR.	Saltdal	GÅRDSNR.	BRUKSNR.
ADRESSE	8240 Lønsdal	DISTRIKT Trondheim	



TEGNINGEN VISER:

OPPRINNELIG BRUKSFORMÅL	PRIMÆRT Vedbu Redskapsbu, fjøs	SEKUNDÆRT	
NAVÆRENDE BRUKSFORMÅL	PRIMÆRT Vedbu Redskapsbu	SEKUNDÆRT	ANTALL LEILIGHETER: 0
			ANTALL OVERNATTINGSROM: 0
FORHOLD TIL ANDRE HUS	Del av anlegg - frittstående		
FYSISK MILJØ- SAMMENHENG	Spredt landbruksbebyggelse		

VERNEVERDI	<input type="checkbox"/> PRIO- RITERT	BYGNINGEN PRIORITERES SPESIELT SOM BEVA- RINGSOBJEKT (EVT. INTERN NSB-FREDNING)	<input type="checkbox"/> BYGNINGEN ER FREDET I MEDHOLD AV LOV OM KULTURMINNER
	<input type="checkbox"/> HØY	ENDRINGER SKAL IKKE FORETAS FØR ARKITEKTKONTORET HAR GODKJENT PLANENE. DETTE GJELDER OGSÅ UTSKIFTING AV DØRER, VINDUER, KLEDNING, TAKTEKING OSV.	
	<input type="checkbox"/> MIDDELS		
	<input type="checkbox"/> LAV	ENDRINGER KAN FORETAS UTEN GODKJENNING FRA ARKITEKTKONTORET. DET HENVISES TIL GENE- RELLE RÅD OG RETNINGSLINJER.	
	<input type="checkbox"/> INGEN		

DIMENSJONER	HOVEDÅL M 8 x 3	BEBYGD AREAL M <sup>2</sup> 24	ANTALL ETASJER 1	BRUTTO GOLVAREAL M <sup>2</sup>
-------------	--------------------	-----------------------------------	---------------------	---------------------------------

BYGNINGSDEL	TYPE.KONSTRUKSJON	INSTALLASJON	MERKNAD
FUNDAMENT	Betongmur	SKORSTEIN	STK.
KJELLER UNDERETASJE	1. Møkkakjeller, trebjelkelag 2. Kryperom, trebjelkelag. 3. Oppfylt	ELEKTRISITET	Innlagt
YTTERVEGG	Bindingsverk i tre	OPPVARMING	PRIMÆRT:
FASADEKLEDNING	Stående trepanel, over/underligger, kant-skåret.	VANN	SEKUNDÆRT:
TAKFORM	Saltak	BAD	TYPE:
TAKTEKING	Skifer "fasett"	TOALETT	ANTALL:

VINDUER	Opprinnelig	DEKOR INNSKRIPSJONER	
DØRER	Opprinnelig	INTERIØR	

BYGGEÅR	ÅR 1948	MERKNAD
TILBYGGING OMBYGGING FLYTTING	ÅR	ENDRING

VEDLIKEHOLDS- TILSTAND	TILSTAND:						
	ÅR:	1980	I GOD STAND	BEGYNNENDE FORFALL	FRAMSKREDET FORFALL	RUIIN	EVT. FORFALLSÅRSÅK
			X				

FARGESKJEMA	OPPRINNELIG	NAVÆRENDE	FRAMTIDIG	BYGGHERRE
UTVENDIG VEGG		5E4 Gulbrun		NSB
VINDSKIER		5E4		ARKITEKT
GERIKTER		5E4		BYGGMESTER
VINDUER		3B2 Gulgrå		BYGNINGSTYPE
DØRER		Grå- hvit		STILPREG
HJØRNEBORD		5E4		

TEGNINGER (ARKIVHENVISNING)	
ELDRE FOTOGRAF.	

ANDRE OPPLYSNINGER	UTGITT	DATO	REGISTR.	DATO 6.7.80
	RETTELSES- BLAD	NR	INNFØRT DEN	AV
		NR	INNFØRT DEN	AV
		NR	INNFØRT DEN	AV

# NSB - REGISTRERING AV BYGNINGER

UTGITT:  
REVIDERT:

STASJONSNR		STASJON/STREKNING/ANLEGG		BANE/BILROUTE		DISTRIKT						
		LØNSDAL - KJEMÅGA		NORDLANDSBANEN		TRONDHEIM						
BYGN NR	KILOMETER	BYGNINGSTYPE	ADRESSE	MATRIKSEL GNR BNR	BEBYGD AREAL	ETG	BRUTTO GOLVFLATE	HØVED- MATERIALE	BYGGEGAR	TEGNINGER ARKIVNR	MERKNAD	EGET SKJEMA
	606,80	Hvilebu			26	1	26	Tre				




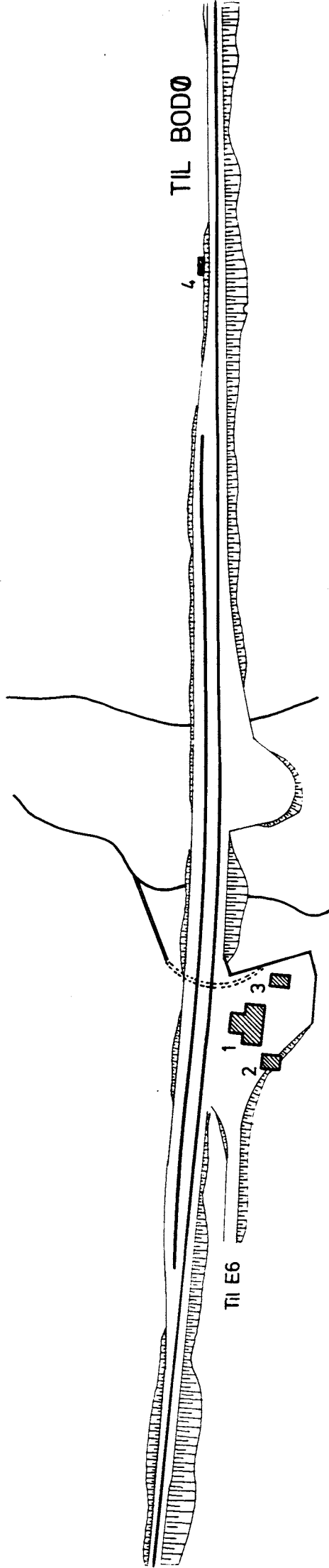
# NSB · REGISTRERING AV BYGNINGER

UTGITT:  
REVIDERT:

STASJONSNR	STASJON/STREKNING/ANLEGG	BANE/BILROUTE	DISTRIKT
	KJEMÅGA KRYSSNINGSSPOR	NORDLANDSBANEN	TRONDHEIM

BYGN NR	KILOMETER	BYGNINGSTYPE	ADRESSE	MATRIKKEL GNR BNR	BEBYGD AREAL	ETG	BRUTTO GOLVFLATE	HOVED- MATERIALE	BYGGEGAR	TEGNINGER ARKIVNR.	MERKNAD	EGET SKJEVA
1	610,79	Tomannsbolig med eksp.tilbygg	Kjemåga		129	2		Tre		Ak 10567		X
2	610,78	Uthus med privet	"		30	1	30	Tre				
3	610,81	Uthus med privet	"		30	1	30	Tre				
4	611,07	Dresin- og redsk.bu	"		26	1	26	Tre	1953			

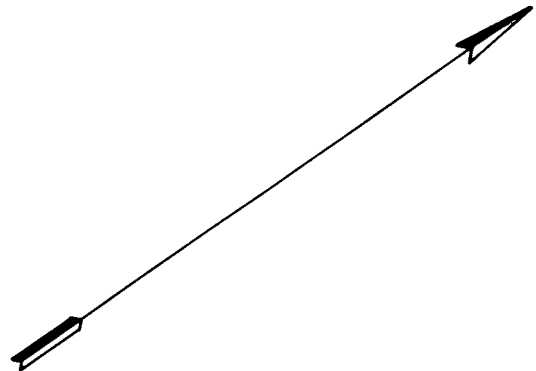





Til E6

TIL BODØ

4



SITUASJONS-		Kjemåga krysningsspor	
KART OVER:		BANE-	
STREKNING:		134 Mo i Rana-Fauske	
MÅLSTOKK:		1:2000	
DATO:		juni 1982	
UTSNITT AV		LINJEKART NR.: TdB. 4145	
BUSHOLDEPLASS I DIREKTE	JA	<input type="radio"/>	NEI
TILKNYTNING TIL STASJONEN?	JA	<input checked="" type="radio"/>	NEI
DRØJEMOLDEPLASS I DIREKTE	JA	<input type="radio"/>	NEI
TILKNYTNING TIL STASJONEN?	JA	<input checked="" type="radio"/>	NEI





# NSB · REGISTRERING AV BYGNINGER

Bak/Had 0703.79

NAV BYGNINGENS ART	KJEMÅGA TOMANNSBOLIG Bolig m/ekspedisjonstilbygg	STASJONSNR.	BYGN.NR. 1
BANESTREKNING	134 Mo i Rana - Fauske	KILOMETER	610,79
KOMMUNE.MATR.NR.	Saltdal	GÅRDSNR.	BRUKSNR.
ADRESSE	8254 Rusåga	DISTRIKT	Trondheim



TEGNINGEN VISER: Orig.tegn.dat. 19.4.1953. M 1:200

OPPRINNELIG BRUKSFORMÅL	PRIMÆRT Tomannsbolig med ekspedisjon.	SEKUNDÆRT	
NÅVÆRENDE BRUKSFORMÅL	PRIMÆRT Ute av bruk	SEKUNDÆRT	ANTALL LEILIGHETER: 2 ANTALL OVERNATTINGSROM: 0
FORHOLD TIL ANDRE HUS	Del av anlegg - frittstående		
FYSISK MILJØ- SAMMENHENG	Enkelthus, spredt		

VERNEVERDI	<input type="checkbox"/> PRIO- RITERT	BYGNINGEN PRIORITERES SPESIELT SOM BEVARINGSOBJEKT (EVT. INTERN NSB-FREDNING)	<input type="checkbox"/> BYGNINGEN ER FREDET I MEDHOLD AV LOV OM KULTURMINNER
	<input type="checkbox"/> HØY	ENDRINGER SKAL IKKE FORETAS FØR ARKITEKTKONTORET HAR GODKJENT PLANENE. DETTE GJELDER OGSÅ UTSKIFTING AV DØRER, VINDUER, KLEDNING, TAKTEKKING OSV.	
	<input type="checkbox"/> MIDDELS		
	<input type="checkbox"/> LAV	ENDRINGER KAN FORETAS UTEN GODKJENNING FRA ARKITEKTKONTORET. DET HENVISES TIL GENERELLE RÅD OG RETNINGSLINJER.	
	<input type="checkbox"/> INGEN		

DIMENSJONER	HOVED'ÅL M 14,5 x 6,5	BEBYGD AREAL M <sup>2</sup> 129	ANTALL ETASJER 2	BRUTTO GOLVAREAL M <sup>2</sup>
-------------	--------------------------	------------------------------------	---------------------	------------------------------------

BYGNINGSDEL	TYPE. KONSTRUKSJON	INSTALLASJON	MERKNAD
FUNDAMENT	Betongmur	SKORSTEIN	STK 1
KJELLER UNDERETASJE	1.Kjeller, trebjelkelag 2.Kryperom, trebjelkelag	ELEKTRISITET	Innlagt
YTTERVEGG	Bindingsverk	OPPVARMING	PRIMÆRT: SEKUNDÆRT:
FASADEKLEDNING	Stående tømmermannspanel	VANN	Innlagt
TAKFORM	Saltak	BAD	Innlagt
TAKTEKKING	Skiifer "fasett"	TOALETT	TYPE: ANTALL WC 2

VINDUER	En del vinduer har fått hengslede skodder	DEKOR INNSKRIPSJONER	
DØRER		INTERIØR	Opprinnelig

BYGGGEÅR	ÅR	MERKNAD
TILBYGGING OMBYGGING FLYTTING	ÅR	ENDRING

VEDLIKEHOLDS- TILSTAND	TILSTAND:	I GOD STAND	BEGYNNENDE FORFALL	FRAMSKREDET FORFALL	RUIN	EVT. FORFALLSÅRSÅK
	ÅR:	1982	X			

FARGESKJEMA	OPPRINNELIG	NAVÆRENDE	FRAMTIDIG	BYGGHERRE
UTVENDIG VEGG		5B5 Grå-oransje		NSB
VINDSKIER		5B5		ARKITEKT NSB-AK v/A. Sundby og C. Nordtvedt
GERIKTER				BYGGMESTER
VINDUER		Hvite		BYGNINGSTYPE
DØRER		1D4 Grå-grønn		STILPREG
HJØRNEBORD				


TEGNINGER (ARKIVHENVISNING)	Ak 10567
ELDRE FOTOGRAF.	

ANDRE OPPLYSNINGER	Ekspedisjonstilbygg 5 x 6,9 m <sup>2</sup>	UTGITT	DATO	REGISTR.	DATO
					1.6.82
		RETTELSE- BLAD	NR	INNFØRT DEN	AV
			NR	INNFØRT DEN	AV
NR	INNFØRT DEN		AV		

# NSB - REGISTRERING AV BYGNINGER

UTGITT:  
REVIDERT:

STASJONSNR		STASJON/STREKNING/ANLEGG		BANE/BILROUTE		DISTRIKT						
		KJEMÅGA - RUSÅGA		NORDLANDSBANEN		TRONDHEIM						
BYGN NR	KILOMETER	BYGNINGSTYPE	ADRESSE	MATRIKkel GNR BNR	BEBYGD AREAL	ETG	BRUTTO GOLVFLATE	HØVED- MATERIALE	BYGGEAR	TEGNINGER ARKIVNR	MERKNAD	EGET SKJEMA
	616,63	Hvilebu			26	1	26	Tre				
	621,45	Ekspedisjonshus (hvilebu)	Tretnes		57	1	57	Tre	1953	Ak 10379		X
	623,27	Hvilebu			26	1	26	Tre				



# NSB · REGISTRERING AV BYGNINGER

Bak/Had 0703.79

NAVN BYGNINGENS ART	TRETNES EKSPEDISJONSHUS Hvilebu	STASJONSNR.	BYGN.NR.
BANESTREKNING	134 Mo i Rana - Fauske	KILOMETER	621,45
KOMMUNE.MATR.NR.	Saltdal	GÅRDSNR.	BRUKSNR.
ADRESSE	8254 Rusåga	DISTRIKT	Trondheim



TEGNINGEN VISER: Orig.tegn.dat. 8.6.1951. M 1:100

OPPRINNELIG BRUKSFORMÅL	PRIMÆRT Ekspedisjonslokale	SEKUNDÆRT	
NÅVÆRENDE BRUKSFORMÅL	PRIMÆRT Kvilebu	SEKUNDÆRT	ANTALL LEILIGHETER: 0 ANTALL OVERNATTINGSROM: 0
FORHOLD TIL ANDRE HUS	Del av anlegg - frittstående		
FYSISK MILJØ- SAMMENHENG	Spredt landbruksbebyggelse		

VERNEVERDI	<input type="checkbox"/> PRIORITYERT	BYGNINGEN PRIORITYERES SPESIELT SOM BEVARINGSOBJEKT (EVT. INTERN NSB-FREDNING)	<input type="checkbox"/> BYGNINGEN ER FREDET I MEDHOLD AV LOV OM KULTURMINNER
	<input type="checkbox"/> HØY	ENDRINGER SKAL IKKE FORETAS FØR ARKITEKTKONTORET HAR GODKJENT PLANENE. DETTE GJELDER OGSÅ UTSKIFTING AV DØRER, VINDUER, KLEDNING, TAKTEKKING OSV.	
	<input type="checkbox"/> MIDDLEL		
	<input type="checkbox"/> LAV	ENDRINGER KAN FORETAS UTEN GODKJENNING FRA ARKITEKTKONTORET. DET HENVISES TIL GENERELLE RÅD OG RETNINGSLINJER.	
	<input type="checkbox"/> INGEN		

DIMENSJONER	HOVED'ÅL M 10,4 x 5,5	BEBYGD AREAL M <sup>2</sup> 57	ANTALL ETASJER 1	BRUTTO GOLVAREAL M <sup>2</sup>
-------------	--------------------------	-----------------------------------	---------------------	------------------------------------

BYGNINGSDEL	TYPE.KONSTRUKSJON	INSTALLASJON	MERKNAD
FUNDAMENT	Betongmur	SKORSTEIN	STK. 1
KJELLER UNDERETASJE	Kryperom, trebjelkelag	ELEKTRISITET	Innlagt
YTTERVEGG	Bindingsverk	OPPVARMING	PRIMÆRT: Ved SEKUNDÆRT:
FASADEKLEDNING	Stående trepanel m. over/underl.	VANN	Innlagt
TAKFORM	Saltak	BAD	TYPE:
TAKTEKING	Skifer "fasett"	TOALETT	ANTALL:

VINDUER	Opprinnelige	DEKOR INNSKRIPSJONER	Ingen
DØRER	Opprinnelige	INTERIØR	Opprinnelig

BYGGGEÅR	ÅR 1953	MERKNAD
TILBYGGING OMBYGGING FLYTTING	ÅR	ENDRING

VEDLIKEHOLDS- TILSTAND	TILSTAND: ÅR:	I GOD STAND	BEGYNNENDE FORFALL	FRAMSKREDET FORFALL	RUIN	EVT. FORFALLSÅRSÅK
	1980	X				

FARGESKJEMA	OPPRINNELIG	NAVERENDE	FRAMTIDIG	BYGGHERRE
UTVENDIG VEGG		7F3 gråbrun		NSB
VINDSKIER		7F3		ARKITEKT
GERIKTER				NSB-AK v/ A. Sundby og G. Nordtvedt.
VINDUER		ca. Hvit		BYGGMESTER
DØRER		ca. Hvit/7F3		BYGNINGSTYPE
HJØRNEBORD				STILPREG

TEGNINGER (ARKIVHENVISNING)	Ak 10379
ELDRE FOTOGRAF.	


ANDRE OPPLYSNINGER	Bygningen har aldri vært i bruk som ekspedisjonsbygning.	UTGITT	DATO	REGISTR.	DATO
					6.7.80
		RETTELSESB- BLAD	NR	INNFØRT DEN	AV
			NR	INNFØRT DEN	AV
NR	INNFØRT DEN		AV		

# NSB - REGISTRERING AV BYGNINGER

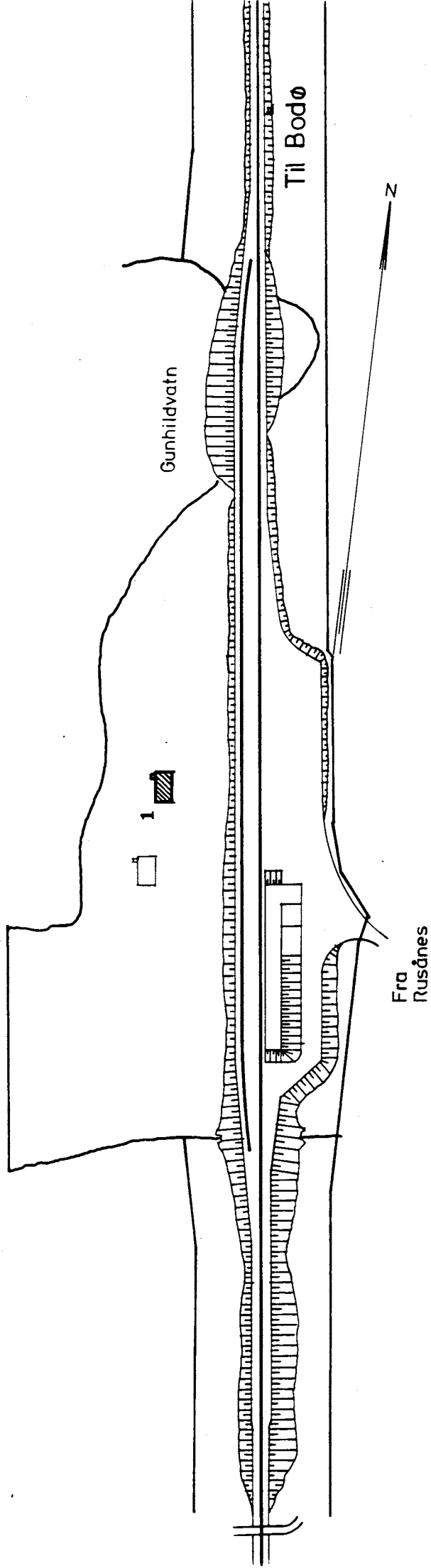
UTGITT:  
REVIDERT:

STASJONSNR 1379	STASJON/STREKNING/ANLEGG RUSÅGA KRYSNINGSSPOR	BANE/BILRUTE NORDLANDSBANEN	DISTRIKT TRONDHEIM
--------------------	--------------------------------------------------	--------------------------------	-----------------------


BYGN NR	KILOMETER	BYGNINGSTYPE	ADRESSE	MATRIKkel GNR BNR	BEBYGD AREAL	ETG	BRUTTO GOLVFLATE	HOVED- MATERIALE	BYGGEGAR	TEGNINGER ARKIVNR.	MERKNAD	EGET SKJEMA
1	627,06	Vokterbolig II	8254 Rusåga		72	2		Tre	1953	Ak 10313	V 14	X







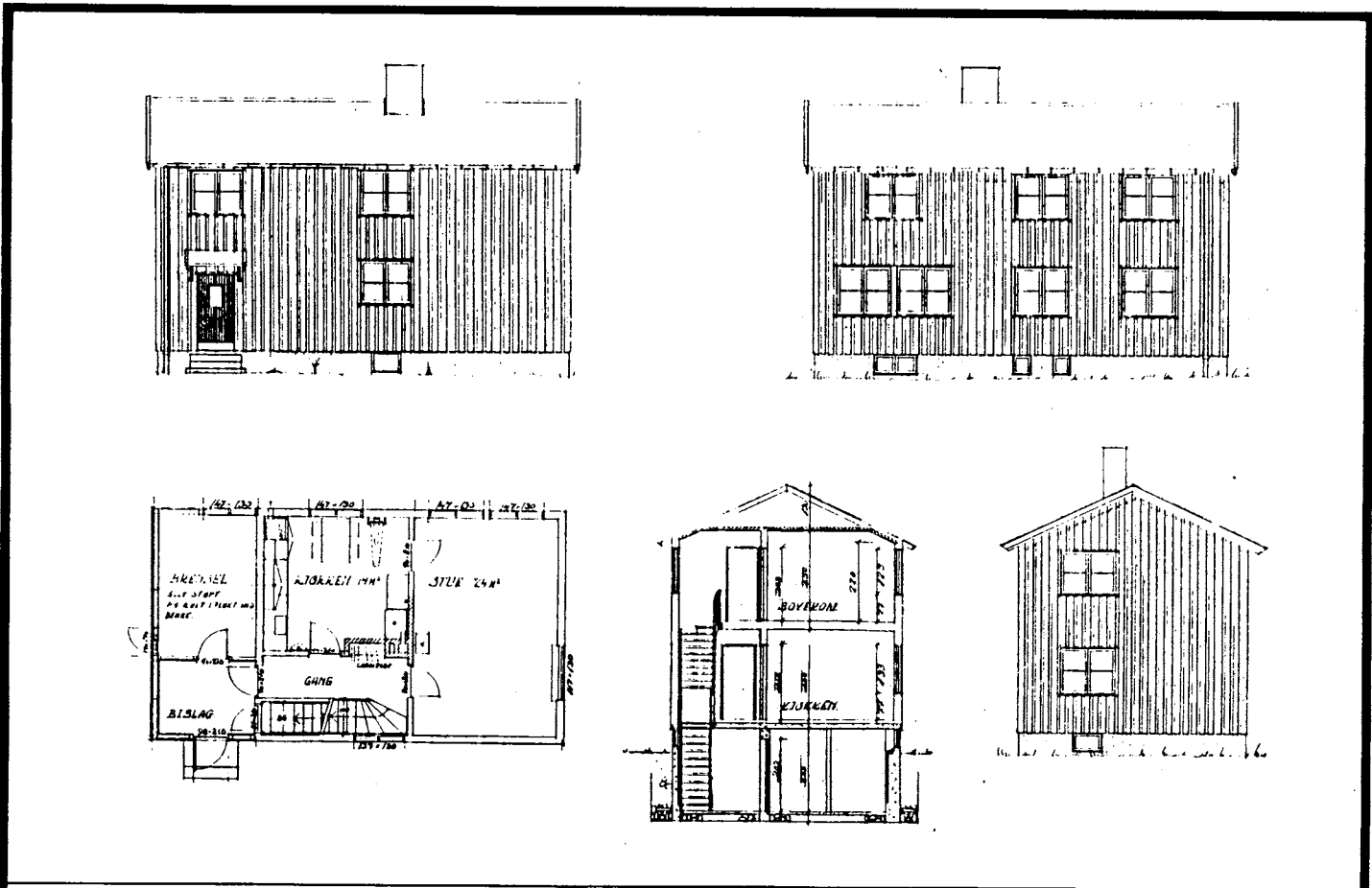
SITUASJONS- KART OVER: Rusåga kryssningsspor	
BANE- BETEGNING: 134 Mo i Rana-Fauske	
MÅLSTOKK: 1:2000	DATE: juli 1980
UTOMITT AV LINJEKART NR.: TdB. 4146.	
BUSKHOLDEPLASS I DIREKTE TILKNYTNING TIL STASJONEN?	JA <input type="radio"/> NEI <input checked="" type="radio"/>
DROGJEHOLDEPLASS I DIREKTE TILKNYTNING TIL STASJONEN?	JA <input type="radio"/> NEI <input checked="" type="radio"/>



# NSB - REGISTRERING AV BYGNINGER

Bak/Had 0703.79

NAVN BYGNINGENS ART	RUSÅGA KRYSNINGSSPOR Vokterbolig 2, bolig	STASJONSNR.	BYGN. NR.
BANESTREKNING	134 Mo i Rana - Fauske	KILOMETER	1
KOMMUNE, MATR. NR.	Saltdal	GÅRDSNR.	BRUKSNR.
ADRESSE	8254 Rusåga	DISTRIKT	Trondheim



TEGNINGEN VISER: Orig.tegn dat. 23.11.1950. M 1:200

OPPRINNELIG BRUKSFORMÅL	PRIMÆRT Vokterbolig inkl. vedbu.	SEKUNDÆRT	
NAVÆRENDE BRUKSFORMÅL	PRIMÆRT Vokterbolig inkl. vedbu.	SEKUNDÆRT	ANTALL LEILIGHETER: 1 ANTALL OVERNATTINGSROM: 0
FORHOLD TIL ANDRE HUS	Del av anlegg - frittstående		
FYSISK MILJØ- SAMMENHENG	Spredt landbruksbebyggelse		

VERNEVERDI	<input type="checkbox"/> PRIO- RITERT	BYGNINGEN PRIORITERES SPESIELT SOM BEVA- RINGSOBJEKT (EVT. INTERN NSB-FREDNING)	<input type="checkbox"/> BYGNINGEN ER FREDET I MEDHOLD AV LOV OM KULTURMINNER
	<input type="checkbox"/> HØY	ENDRINGER SKAL IKKE FORETAS FØR ARKITEKTKONTORET HAR GODKJENT PLANENE. DETTE GJELDER OGSÅ UTSKIFTING AV DØRER, VINDUER, KLEDNING, TAKTEKKING OSV.	
	<input type="checkbox"/> MIDDELS		
	<input type="checkbox"/> LAV	ENDRINGER KAN FORETAS UTEN GODKJENNING FRA ARKITEKTKONTORET. DET HENVISES TIL GENE- RELLE RÅD OG RETNINGSLINJER.	
	<input type="checkbox"/> INGEN		

DIMENSJONER	HØVED'IAL M 11,4 x 6,3	BEBYGD AREAL M <sup>2</sup> 72	ANTALL ETASJER 2	BRUTTO GOLVAREAL M <sup>2</sup>
-------------	---------------------------	-----------------------------------	---------------------	------------------------------------

BYGNINGSDEL	TYPE.KONSTRUKSJON	INSTALLASJON	MERKNAD
FUNDAMENT	Betongmur	SKORSTEIN	STK. 1
KJELLER UNDERETASJE	1. Kjeller, betongdekke 2. Oppfylt, betong på kult	ELEKTRISITET	Innlagt
YTTERVEGG	Bindingsverk	OPPVARMING	PRIMÆRT: Ved SEKUNDÆRT: Elektrisk
FASADEKLEDNING	Stående trepanel, med over/underligger	VANN	Innlagt
TAKFORM	Saltak	BAD	Innlagt
TAKTEKKING	Skiifer "fasett"	TOALETT	TYPE: WC ANTALL: 1

VINDUER	Opprinnelige	DEKOR INNSKRIPSJONER	Ingen
DØRER	Opprinnelige	INTERIØR	Opprinnelig, kjøkken platekledd.

BYGGEÅR	ÅR 1053	MERKNAD
TILBYGGING OMBYGGING FLYTTING	ÅR	ENDRING

VEDLIKEHOLDS- TILSTAND	TILSTAND: ÅR:	I GOD STAND	BEGYNNENDE FORFALL	FRAMSKREDET FORFALL	RUIN	EVT. FORFALLSÅRSÅK
	1980	X				Råte i balkong

FARGESKJEMA	OPPRINNELIG	NAVÆRENDE	FRAMTIDIG	BYGGHERRE
UTVENDIG VEGG		7C-D5 Brun-oransje		NSB
VINDSKIER		ca. hvit		ARKITEKT
GERIKTER				NSB-AK v/A. Sundby
VINDUER		ca. hvit		BYGGMESTER
DØRER		Grå - hvit		BYGNINGSTYPE
HJØRNEBORD				V.14
				STILPREG

TEGNINGER (ARKIVHENVISNING)	Ak 10313
ELDRE FOTOGRAF.	


ANDRE OPPLYSNINGER	Leieboere får bo i 2 år i boligen, deretter påtenkt riving.	UTGITT	DATO	REGISTR.	DATO
					6.7.80
		RETTELSES- BLAD	NR	INNFØRT DEN	AV
			NR	INNFØRT DEN	AV
NR	INNFØRT DEN		AV		

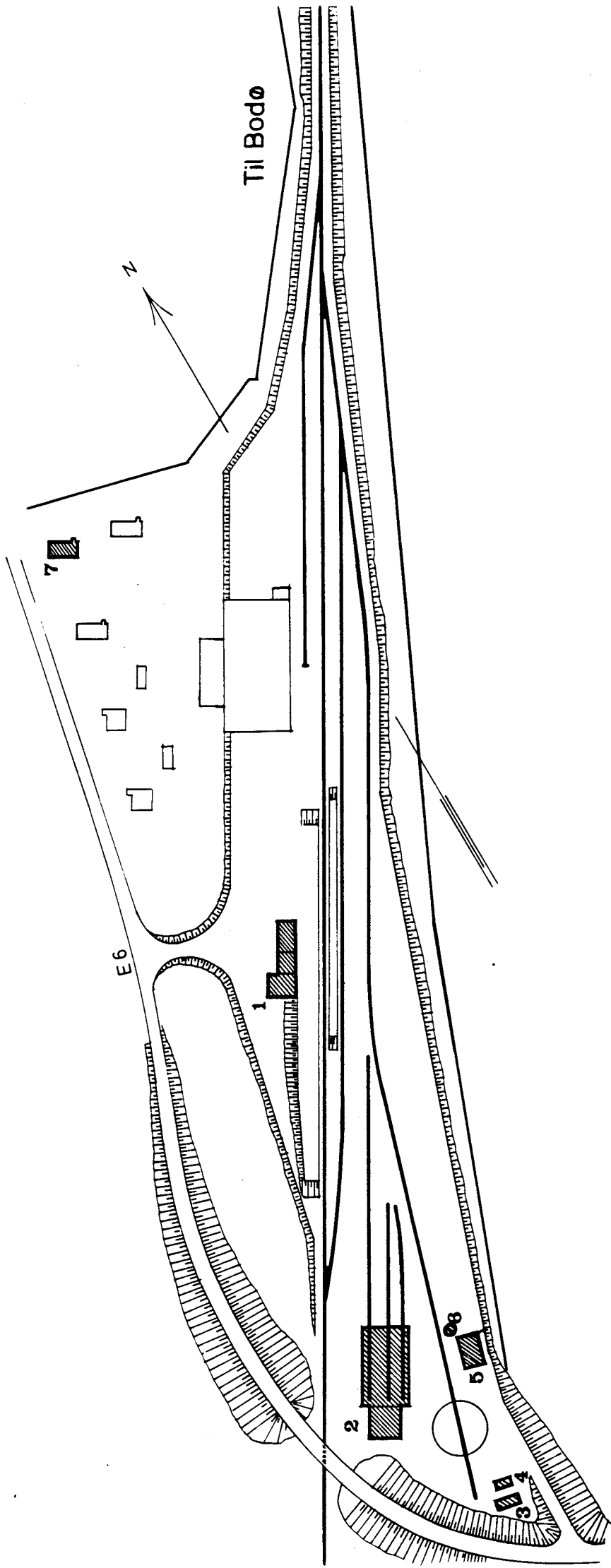
# NSB · REGISTRERING AV BYGNINGER

UTGITT :  
REVIDERT :

STASJONSNR 1380	STASJON/STREKNING/ANLEGG RØKLAND STASJON	BANE/BILROUTE NORDLANDSBANEN	DISTRIKT TRONDHEIM
--------------------	---------------------------------------------	---------------------------------	-----------------------

BYGN NR	KILOMETER	BYGNINGSTYPE	ADRESSE	MATRIKSEL GNR BNR	BEBYGD AREAL	ETG	BRUTTO GOLVFLATE	HØVED- MATERIALE	BYGGEAR	TEGNINGER ARKIVNR.	MERKNAD	EGET SKJEMA
1	634,44	Stasjonsbygning m/godshus	Røkland		240	2		Tre	1953	Ak 10456		X
2	634,29	Lok.stall	Røkland		714	1	714	Betong	1953	Ak 10557		X
3	634,25	Redskapsbu	" "		21	1	21	Tre				
4	634,26	Hvilebu	" "		26	1	26	Tre				
5	634,30	Velferdshus	" "		104	1	104	Tre			Brukes av yrkesskolen	X
6	634,31	Vanntårn	" "		16	3		Betong				X
7	634,60	Vokterbolig 3	" "		72	2		Tre	1952	Ak 10313	V.14	X





SITUASJONS- Røkkland stasjon	
BANE- STREKNING: 134 Mo i Rana-Fauske	
MILESTOKK: 1:2000	DATE: juli 1980
UTENNT AV LINJEMÅT NR.: TdB. 4147	
BUSSHOLDEPLASS I DIREKTE TILKNYTNING TIL STASJONEN?	JA <input type="radio"/> NEI <input checked="" type="radio"/>
DRØJEMOLDEPLASS I DIREKTE TILKNYTNING TIL STASJONEN?	JA <input type="radio"/> NEI <input checked="" type="radio"/>

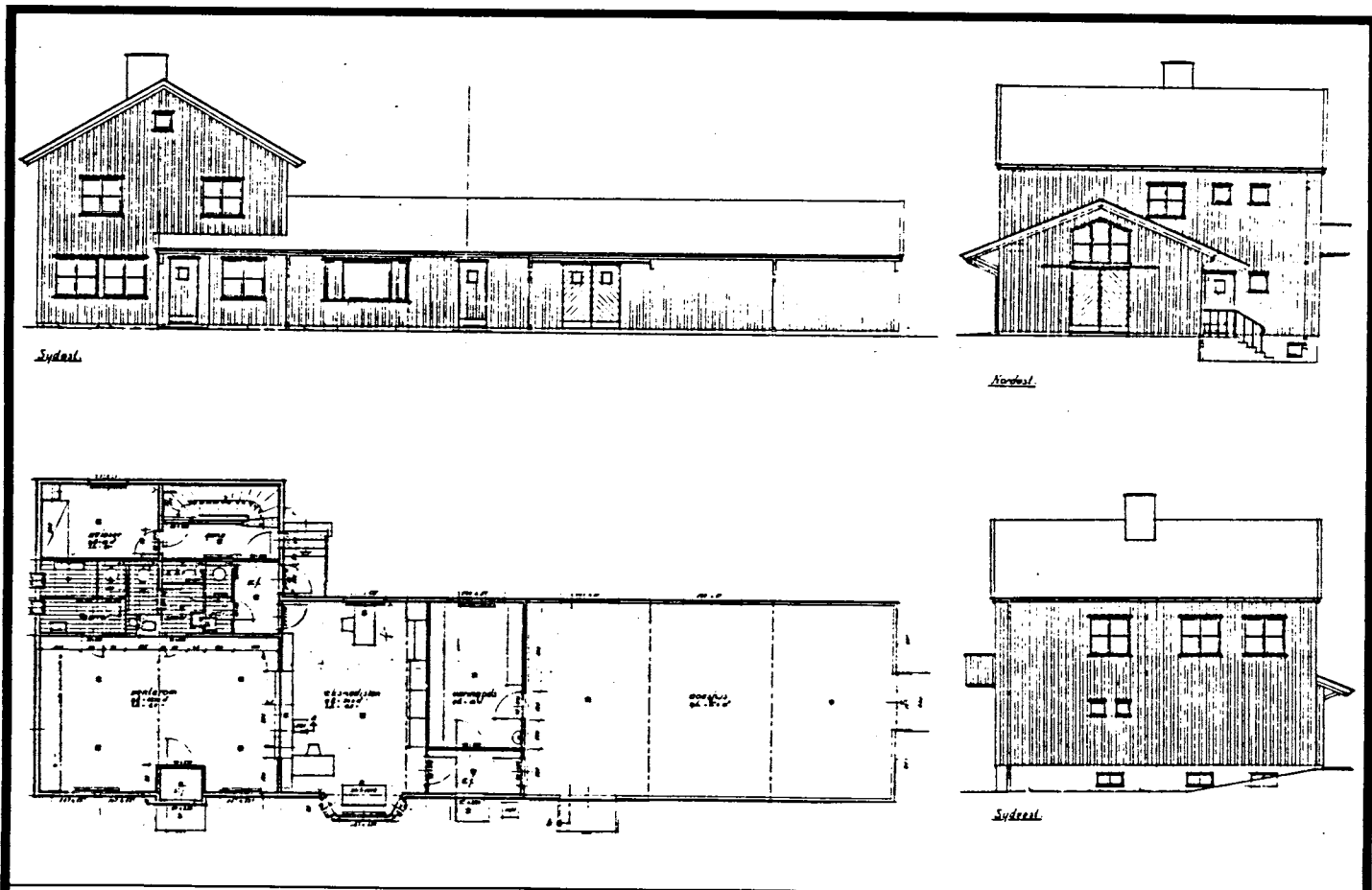




# NSB - REGISTRERING AV BYGNINGER

Bak/Had 0703.79

NAVN BYGNINGENS ART	RØKLAND STASJON Stasjonsbygning	STASJONSNR. 1380	BYGN. NR. 1
BANESTREKNING	134 Mo i Rana - Fauske	KILOMETER 634,44	
KOMMUNE, MATR. NR.	Saltdal	GÅRDSNR.	BRUKSNR.
ADRESSE	8255 Røkland	DISTRIKT Trondheim	



TEGNINGEN VISER: Orig.tegn.dat. 29.5.1952 M 1:250

OPPRINNELIG BRUKSFØRMÅL	PRIMÆRT Stasjonsbygning -Ekspedisjonslokale -Leilighet	SEKUNDÆRT Godsrom -Avløserrom	
NÅVERENDE BRUKSFØRMÅL	PRIMÆRT Postkontor -Godsrom (linjegods) -Leilighet	SEKUNDÆRT	ANTALL LEILIGHETER: 1 ANTALL OVERNATTINGSROM: 1
FORHOLD TIL ANDRE HUS	Del av anlegg - frittstående		
FYSISK MILJØ- SAMMENHENG	Spredt landbruksbebyggelse		

VERNEVERDI	<input type="checkbox"/> PRIORITYERT	BYGNINGEN PRIORITYERES SPESIELT SOM BEVARINGSOBJEKT (EVT. INTERN NSB-FREDNING)	<input type="checkbox"/> BYGNINGEN ER FREDET I MEDHOLD AV LOV OM KULTURMINNER
	<input type="checkbox"/> HØY	ENDRINGER SKAL IKKE FORETAS FØR ARKITEKTKONTORET HAR GODKJENT PLANENE. DETTE GJELDER OGSÅ UTSKIFTING AV DØRER, VINDUER, KLEDNING, TAKTEKKING OSV.	
	<input type="checkbox"/> MIDDELS		
	<input type="checkbox"/> LAV	ENDRINGER KAN FORETAS UTEN GODKJENNING FRA ARKITEKTKONTORET. DET HENVISES TIL GENERELLE RÅD OG RETNINGSLINJER.	
	<input type="checkbox"/> INGEN		

DIMENSJONER	HOVED'ÅL M 29,7 x 11	BEBYGD AREAL M <sup>2</sup> 240	ANTALL ETASJER 2	BRUTTO GOLVAREAL M <sup>2</sup>
-------------	----------------------	---------------------------------	------------------	---------------------------------

BYGNINGSDEL	TYPE, KONSTRUKSJON	INSTALLASJON	MERKNAD
FUNDAMENT	Betongmur	SKORSTEIN	STK 1
KJELLER UNDERETASJE	Kjeller, betongdekke	ELEKTRISITET	Innlagt
YTTERVEGG	Bindingsverk	OPPVARMING	PRIMÆRT: Elektrisk SERONDERT: Olje
FASADEKLEDNING	Stående trepanel, over/underliggere	VANN	Innlagt
TAKFORM	Saltak	BAD	Innlagt (leil.)
TAKTEKKING	Skifer "fasett"	TOALETT	TYPE: WC ANTALL: 4

VINDUER	Skiftet Postkontor Opprinnelig i leilighet	DEKOR INNSKRIPSJONER	Ingen
DØRER	Skiftet til glassdør med aluminiumsramme til postkontor. Opprinnelige: 5 stk.	INTERIØR	Skiftet

BYGGÅR	ÅR 1953	MERKNAD
TILBYGGING OMBYGGING FLYTTING	ÅR	ENDRING

VEDLIKEHOLDS- TILSTAND	TILSTAND:	I GOD STAND	BEGYNNENDE FORFALL	FRAMSKREDET FORFALL	RUIN	EVT. FORFALLSÅRSÅK
	ÅR:					
	1980	X				

FARGESKJEMA	OPPRINNELIG	NAVÆRENDE	FRAMTIDIG	BYGGHERRE
UTVENDIG VEGG		3B-C2 Gulgrå		NSB
VINDSKIER		3B-C2		ARKITEKT NSB-AK v/A.Sundby og J. Kristiansen
GERIKTER				BYGGMESTER
VINDUER		ca. hvit		
DØRER		Brunlakk/hvit		BYGNINGSTYPE
HJØRNEBORD				STILPREG

TEGNINGER (ARKIVHENVISNING)	Ak 10456
ELDRE FOTOGRAF.	

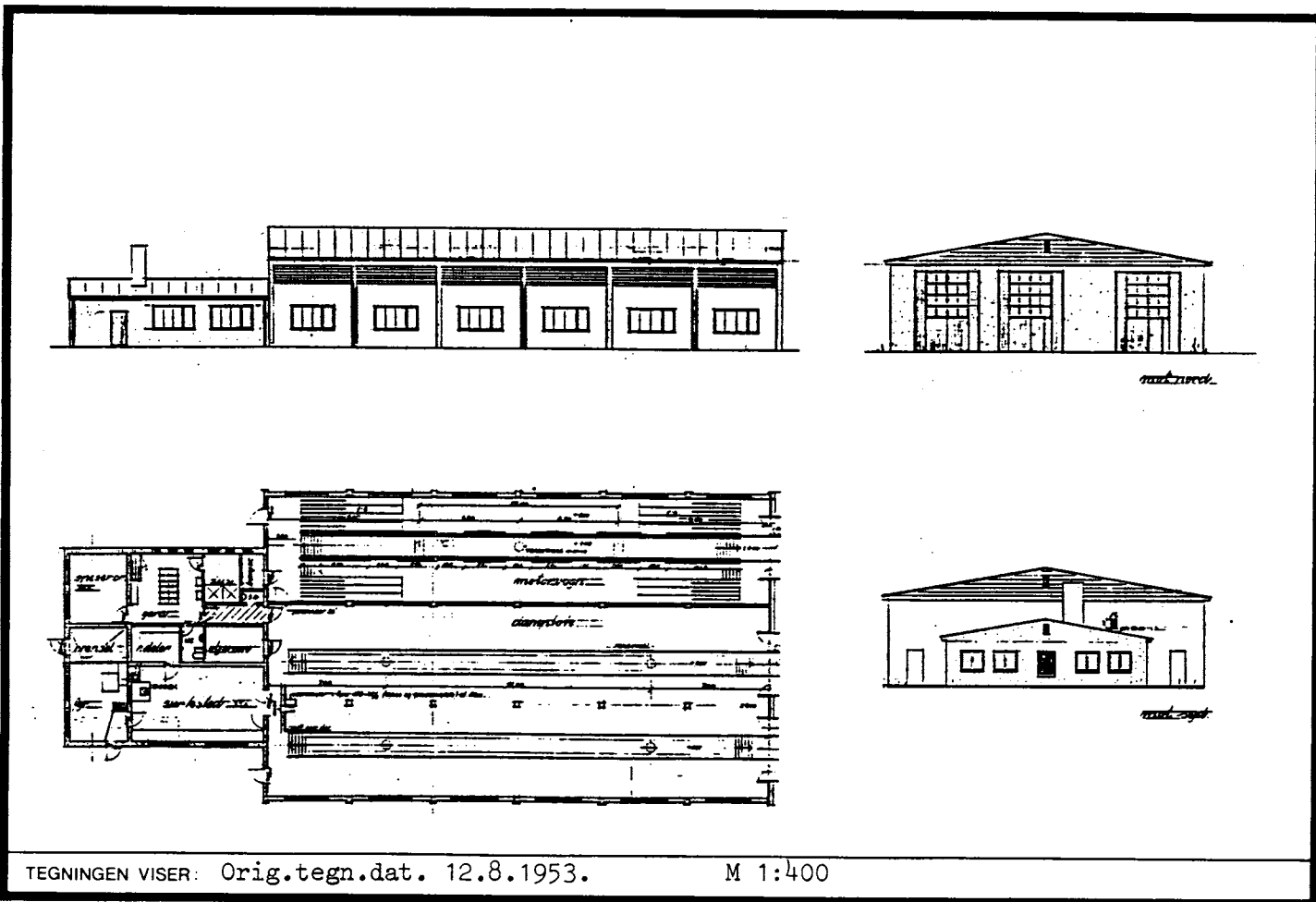
ANDRE OPPLYSNINGER	UTGITT	DATO	REGISTR.	DATO
	RETTELSESB- BLAD	NR	INNFØRT DEN	AV
		NR	INNFØRT DEN	AV
NR		INNFØRT DEN	AV	

# NSB · REGISTRERING AV BYGNINGER

# SOLGT 1982

Lok./Rad 0703.79

NAVN BYGNINGENS ART	RØKLAND STASJON Lok.stall	STASJONSNR. 1380	BYGN.NR. 2
BANESTREKNING	134 Mo i Rana - Fauske	KILOMETER 634,29	
KOMMUNE, MATR.NR.	Saltdal	GÅRDSNR.	BRUKSNR.
ADRESSE	8255 Røkland	DISTRIKT Trondheim	



TEGNINGEN VISER: Orig.tegn.dat. 12.8.1953.

M 1:400

OPPRINNELIG BRUKSFORMÅL	PRIMÆRT Lok.stall -Verksted -Gard./skift/Spis	SEKUNDÆRT	
NAVÆRENDE BRUKSFORMÅL	PRIMÆRT Verksted (Undervisningslokaler)	SEKUNDÆRT	ANTALL LEILIGHETER: ANTALL OVERNATTINGSROM:
FORHOLD TIL ANDRE HUS	Del av anlegg - frittstående		
FYSISK MILJØ- SAMMENHENG	Spredt landbruksbebyggelse		

VERNEVERDI	<input type="checkbox"/> PRIO- RITERT	BYGNINGEN PRIORITERES SPESIELT SOM BEVA- RINGSOBJEKT (EVT. INTERN NSB-FREDNING)	<input type="checkbox"/> BYGNINGEN ER FREDET I MEDHOLD AV LOV OM KULTURMINNER
	<input type="checkbox"/> HØY	ENDRINGER SKAL IKKE FORETAS FØR ARKITEKTKONTORET HAR GODKJENT PLANENE. DETTE GJELDER OGSÅ UTSKIFTING AV DØRER, VINDUER, KLEDNING, TAKTEKKING OSV.	
	<input type="checkbox"/> MIDDELS		
	<input type="checkbox"/> LAV	ENDRINGER KAN FORETAS UTEN GODKJENNING FRA ARKITEKTKONTORET. DET HENVISES TIL GENE- RELLE RÅD OG RETNINGSLINJER.	
	<input type="checkbox"/> INGEN		

DIMENSJONER	HOVED*ÅL M 42,3 x 18,8	BEBYGD AREAL M <sup>2</sup> 714	ANTALL ETASJER 1	BRUTTO GOLVAREAL M <sup>2</sup>
-------------	---------------------------	------------------------------------	---------------------	------------------------------------

BYGNINGSDEL	TYPE, KONSTRUKSJON	INSTALLASJON	MERKNAD
FUNDAMENT	Betongmur	SKORSTEIN	STK. 1
KJELLER UNDERETASJE	Oppfylt betong på kult	ELEKTRISITET	Innlagt
YTTERVEGG	1. Betongsøyler 2. Lettbetong blokker	OPPVARMING	PRIMÆRT: Olje SEKUNDÆRT:
FASADEKLEDNING	1. Puss 2. Asbestsementplater (i gavlen)	VANN	Innlagt
TAKFORM	Saltak	BAD	
TAKTEKKING	Papp	TOALET	TYPE: WC ANTALL: 1

VINDUER	Opprinnelige	DEKOR INNSKRIPSJONER	
DØRER	Opprinnelige	INTERIØR	

BYGGGEÅR	ÅR 1953	MERKNAD
TILBYGGING OMBYGGING FLYTTING	ÅR	ENDRING

VEDLIKEHOLDS- TILSTAND	TILSTAND:	1 GOD STAND	BEGYNNENDE FORFALL	FRAMSKREDET FORFALL	RUIIN	EVT. FORFALLSÅRSÅK
	ÅR:	1980	X			

FARGESKJEMA	OPPRINNELIG	NAVÆRENDE	FRAMTIDIG	BYGGHERRE
UTVENDIG VEGG		4-5A4 Lys Guloransje		NSB
VINDSKIER		7D5 Lys brun		ARKITEKT NSB-AK v/ A. Sundby og G. Nordtvedt
GERIKTER				BYGGMESTER
VINDUER		Hvit		BYGNINGSTYPE
DØRER		7D5		STILPREG
HJØRNEBORD				

TEGNINGER (ARKIVHENVISNING)	AK 10557
ELDRE FOTOGRAF.	

ANDRE OPPLYSNINGER	UTGITT	DATO	REGISTR.	DATO	
				7.7.80	
	RETTELSES- BLAD	NR	INNFOØRT DEN	AV	
		NR	INNFOØRT DEN	AV	
NR		INNFOØRT DEN	AV		

# NSB - REGISTRERING AV BYGNINGER

Bak/Had 0703.79

NAV BYGNINGENS ART	RØKLAND STASJON Velferdshus	STASJONSNR. 1380	BYGN.NR. 5
BANESTREKNING	134 Mo i Rana - Fauske	KILOMETER	634,30
KOMMUNE, MATR.NR.	Saltdal	GÅRDSNR.	BRUKSNR.
ADRESSE	8255 Røkland	DISTRIKT	Trondheim



TEGNINGEN VISER:

OPPRINNELIG BRUKSFØRMÅL	PRIMÆRT	SEKUNDÆRT	
NÅVERENDE BRUKSFØRMÅL	PRIMÆRT Undervisningslokale Spiserom	SEKUNDÆRT	ANTALL LEILIGHETER:  ANTALL OVERNATTINGSROM:
FORHOLD TIL ANDRE HUS	Del av anlegg - frittstående		
FYSISK MILJØ- SAMMENHENG	Spredt landbruksbebyggelse		

VERNEVERDI	<input type="checkbox"/>	PRIORITERT	BYGNINGEN PRIORITERES SPESIELT SOM BEVARINGSOBJEKT (EVT. INTERN NSB-FREDNING)	<input type="checkbox"/>	BYGNINGEN ER FREDET I MEDHOLD AV LOV OM KULTURMINNER
	<input type="checkbox"/>	HØY	ENDRINGER SKAL IKKE FORETAS FØR ARKITEKTKONTORET HAR GODKJENT PLANENE. DETTE GJELDER OGSÅ UTSKIFTING AV DØRER, VINDUER, KLEDNING, TAKTEKKING OSV.		
	<input type="checkbox"/>	MIDDELS			
	<input type="checkbox"/>	LAV	ENDRINGER KAN FORETAS UTEN GODKJENNING FRA ARKITEKTKONTORET. DET HENVISER TIL GENERELLE RÅD OG RETNINGSLINJER.		
	<input type="checkbox"/>	INGEN			

DIMENSJONER	HOVEDÅL M 13 x 8	BEBYGD AREAL M <sup>2</sup> 104	ANTALL ETASJER 1	BRUTTO GOLVAREAL M <sup>2</sup>
-------------	---------------------	------------------------------------	---------------------	---------------------------------

BYGNINGSDEL	TYPE, KONSTRUKSJON	INSTALLASJON	MERKNAD
FUNDAMENT	Trepillarer (stående kubber)	SKORSTEIN	STK. 0
KJELLER UNDERETASJE	Åpent, trebjelkelag	ELEKTRISITET	Innlagt
YTTERVEGG	Bindingsverk	OPPVARMING	PRIMÆRT: Elektrisk SEKUNDÆRT:
FASADEKLEDNING	Stående trepanel med over/under bord	VANN	
TAKFORM	Saltak	BAD	
TAKTEKKING	Papp	TOALETT	TYPE: ANTALL:

VINDUER	Opprinnelige	DEKOR INNSKRIPSJONER	Ingen
DØRER	Opprinnelige	INTERIØR	

BYGGEÅR	AR	MERKNAD
TILBYGGING OMBYGGING FLYTTING	AR	ENDRING

VEDLIKEHOLDS- TILSTAND	TILSTAND. AR:	I GOD STAND	BEGYNNENDE FORFALL	FRAMSKREDET FORFALL	RUIN	EVT. FORFALLSÅRSÅK
	1980	X				

FARGESKJEMA	OPPRINNELIG	NAVÆRENDE	FRAMTIDIG	BYGGHERRE
UTVENDIG VEGG		umalt (fargeløs beis)		NSB
VINDSKIER		"		ARKITEKT
GERIKTER				BYGGMESTER
VINDUER		"		BYGNINGSTYPE
DØRER		"		STILPREG
HJØRNEBORD				



TEGNINGER (ARKIVHENVISNING)	
ELDRE FOTOGRAF	

ANDRE OPPLYSNINGER	UTGITT	DATO	REGISTR.	DATO	
				7.7.80	
	RETTELSES- BLAD	NR	INNFORT DEN	AV	
		NR	INNFORT DEN	AV	
NR		INNFORT DEN	AV		

# NSB - REGISTRERING AV BYGNINGER

Bak/Had 070379

NAVN BYGNINGENS ART	RØKLAND STASJON Vanntårn	STASJONSNR. 1380	BYGN.NR. 6
BANESTREKNING	134 Mo i Rana - Fauske	KILOMETER 634,31	
KOMMUNE.MATR.NR.	Saltdal	GÅRDSNR.	BRUKSNR.
ADRESSE	8255 Røkland	DISTRIKT Trondheim	



TEGNINGEN VISER:

OPPRINNELIG BRUKSFORMÅL	PRIMÆRT Vanntårn	SEKUNDÆRT	
NÅVÆRENDE BRUKSFORMÅL	PRIMÆRT Nedtappet 1970	SEKUNDÆRT	ANTALL LEILIGHETER:  ANTALL OVERNATTINGSROM:
FORHOLD TIL ANDRE HUS	Del av anlegg - frittstående		
FYSISK MILJØ- SAMMENHENG	Spredt landbruksbebyggelse		

VERNEVERDI	<input type="checkbox"/>	PRIORITERT	BYGNINGEN PRIORITERES SPESIELT SOM BEVARINGSOBJEKT (EVT. INTERN NSB-FREDNING)	<input type="checkbox"/>	BYGNINGEN ER FREDET I MEDHOLD AV LOV OM KULTURMINNER
	<input type="checkbox"/>	HØY	ENDRINGER SKAL IKKE FORETAS FØR ARKITEKTKONTORET HAR GODKJENT PLANENE. DETTE GJELDER OGSÅ UTSKIFTING AV DØRER, VINDUER, KLEDNING, TAKTEKKING OSV.		
	<input type="checkbox"/>	MIDDELS			
	<input type="checkbox"/>	LAV	ENDRINGER KAN FORETAS UTEN GODKJENNING FRA ARKITEKTKONTORET. DET HENVISES TIL GENERELLE RÅD OG RETNINGSLINJER.		
	<input type="checkbox"/>	INGEN			

DIMENSJONER	HOVEDMÅL M Diameter ca.4,5	BEBYGD AREAL M <sup>2</sup>	16	ANTALL ETASJER	BRUTTO GOLVAREAL M <sup>2</sup>
-------------	-------------------------------	--------------------------------	----	-------------------	------------------------------------

BYGNINGSDEL	TYPE, KONSTRUKSJON	INSTALLASJON	MERKNAD
FUNDAMENT	Betongmur	SKORSTEIN	STK.
KJELLER UNDERETASJE	Oppfylt betong på kult	ELEKTRISITET	Innlagt
YTTERVEGG	Betongmur	OPPVARMING	PRIMÆRT: Ved SEKUNDÆRT:
FASADEKLEDNING	Ingen	VANN	Innlagt(ute av funk.)
TAKFORM	Flatt	BAD	TYPE:
TAKTEKNING	Papp	TOALETT	ANTALL:

VINDUER	Opprinnelige	DEKOR INNSKRIPSJONER	Ingen
DØRER	Opprinnelige	INTERIØR	

BYGGÅR	ÅR 1953	MERKNAD
TILBYGGING OMBYGGING FLYTTING	ÅR	ENDRING

VEDLIKEHOLDS- TILSTAND	TILSTAND: ÅR:	I GOD STAND	BEGYNNENDE FORFALL	FRAMSKREDET FORFALL	RUIN	EVT. FORFALLSÅRSÅK
	1980	X				

FARGESKJEMA	OPPRINNELIG	NAVÆRENDE	FRAMTIDIG	BYGGHERRER
UTVENDIG VEGG		4-5A4 Lys Guloransje		NSB
VINDSKIER				ARKITEKT
GERIKTER				BYGGMESTER
VINDUER		ca. hvit		BYGNINGSTYPE
DØRER		6E-F3 Gråbrun		STILPREG
HJØRNEBORD				

TEGNINGER (ARKIVHENVISNING)	
ELDRE FOTOGRAF.	

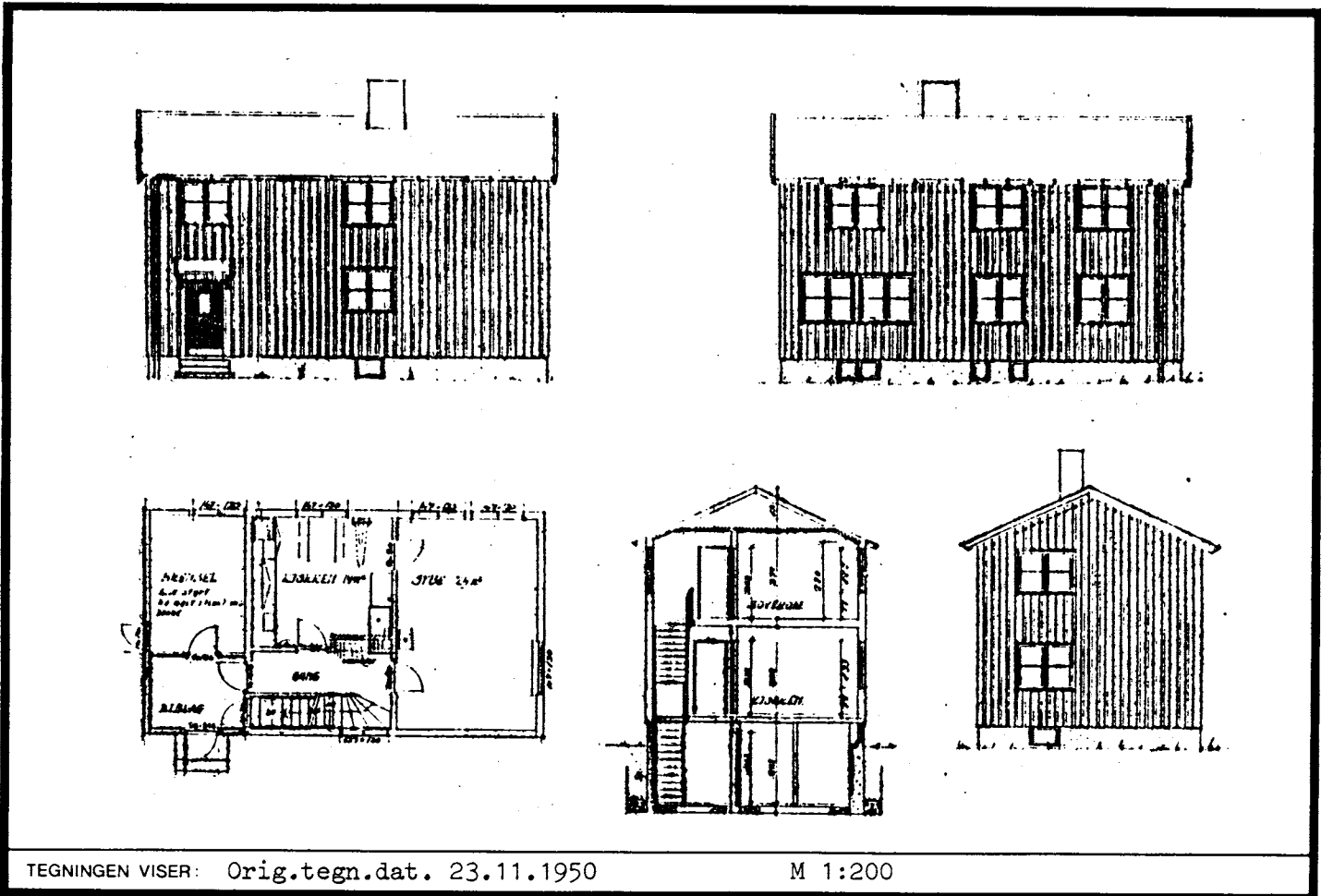
ANDRE OPPLYSNINGER	UTGITT	DATO	REGISTR.	DATO 7.7.80
	RETTELSESB- BLAD	NR	INNFØRT DEN	AV
		NR	INNFØRT DEN	AV
		NR	INNFØRT DEN	AV



# NSB - REGISTRERING AV BYGNINGER

Bak/Had 0703.79

NAVN BYGNINGENS ART	RØKLAND STASJON Vokterbolig 3, bolig	STASJONSNR. 1380	BYGN. NR. 7
BANESTREKNING	134 Mo i Rana - Fauske	KILOMETER 634,60	
KOMMUNE. MATR. NR.	Saltdal	GÅRDSNR.	BRUKSNR.
ADRESSE	8255 Røkland	DISTRIKT Trondheim	



TEGNINGEN VISER: Orig.tegn.dat. 23.11.1950

M 1:200

OPPRINNELIG BRUKSFORMÅL	PRIMÆRT Vokterbolig	SEKUNDÆRT	
NÅVÆRENDE BRUKSFORMÅL	PRIMÆRT Hvilebu, kontor	SEKUNDÆRT	ANTALL LEILIGHETER: 1 ANTALL OVERNATTINGSROM: 0
FORHOLD TIL ANDRE HUS	Del av anlegg - frittstående		
FYSISK MILJØ- SAMMENHENG	Spredt landbruksbebyggelse		

VERNEVERDI	<input type="checkbox"/> PRIO- RITERT	BYGNINGEN PRIORITERES SPESIELT SOM BEVA- RINGSOBJEKT (EVT. INTERN NSB-FREDNING)	<input type="checkbox"/> BYGNINGEN ER FREDET I MEDHOLD AV LOV OM KULTURMINNER
	<input type="checkbox"/> HØY	ENDRINGER SKAL IKKE FORETAS FØR ARKITEKTKONTORET HAR GODKJENT PLANENE. DETTE GJELDER OGSÅ UTSKIFTING AV DØRER, VINDUER, KLEDNING, TAKTEKKING OSV.	
	<input type="checkbox"/> MIDDELS		
	<input type="checkbox"/> LAV	ENDRINGER KAN FORETAS UTEN GODKJENNING FRA ARKITEKTKONTORET. DET HENVISES TIL GENE- RELLE RÅD OG RETNINGSLINJER.	
	<input type="checkbox"/> INGEN		

DIMENSJONER	HOVEDÅL M 11,4 x 6,3	BEBYGD AREAL M <sup>2</sup> 72	ANTALL ETASJER 2	BRUTTO GOLVAREAL M <sup>2</sup>
-------------	-------------------------	-----------------------------------	---------------------	------------------------------------

BYGNINGSDEL	TYPE, KONSTRUKSJON	INSTALLASJON	MERKNAD
FUNDAMENT	Betongmur	SKORSTEIN	STK. 1
KJELLER UNDERETASJE	1. Kjeller, betongdekke 2. Oppfylt, betong på kult	ELEKTRISITET	Innlagt
YTTERVEGG	Bindingsverk	OPPVARMING	PRIMÆRT: Ved SEKUNDÆRT:
FASADEKLEDNING	Stående trepanel m. over/underliggere	VANN	Innlagt
TAKFORM	Saltak	BAD	Innlagt
TAKTEKKING	Skifer "fasett"	TOALETT	TYPE: WC ANTALL: 1

VINDUER	Opprinnelige	DEKOR INNSKRIPSJONER	Ingen
DØRER	Opprinnelige	INTERIØR	

BYGGÅR	ÅR 1952	MERKNAD
TILBYGGING OMBYGGING FLYTTING	ÅR	ENDRING

VEDLIKEHOLDS- TILSTAND	TILSTAND: ÅR:	I GOD STAND	BEGYNNENDE FORFALL	FRAMSKREDET FORFALL	RUIIN	EVT. FORFALLSARSÅK
	1980	X				

FARGESKJEMA	OPPRINNELIG	NAVÆRENDE	FRAMTIDIG	BYGGHERRE
UTVENDIG VEGG		4-5B5 Grå-gul-oransje		NSB
VINDSKIER		4-5B5		ARKITEKT NSB-AK v/ A. Sundby og G. Nordtvedt
GERIKTER				BYGGMESTER
VINDUER		3B2 Gulgrå		BYGNINGSTYPE
DØRER		Grå - hvit		V.14
HJØRNEBORD				STILPREG


TEGNINGER (ARKIVHENVISNING)	Ak 10313
ELDRE FOTOGRAF.	

ANDRE OPPLYSNINGER	UTGITT	DATO	REGISTR.	DATO
				7.7.80
	RETTELSES- BLAD	NR	INNFØRT DEN	AV
		NR	INNFØRT DEN	AV

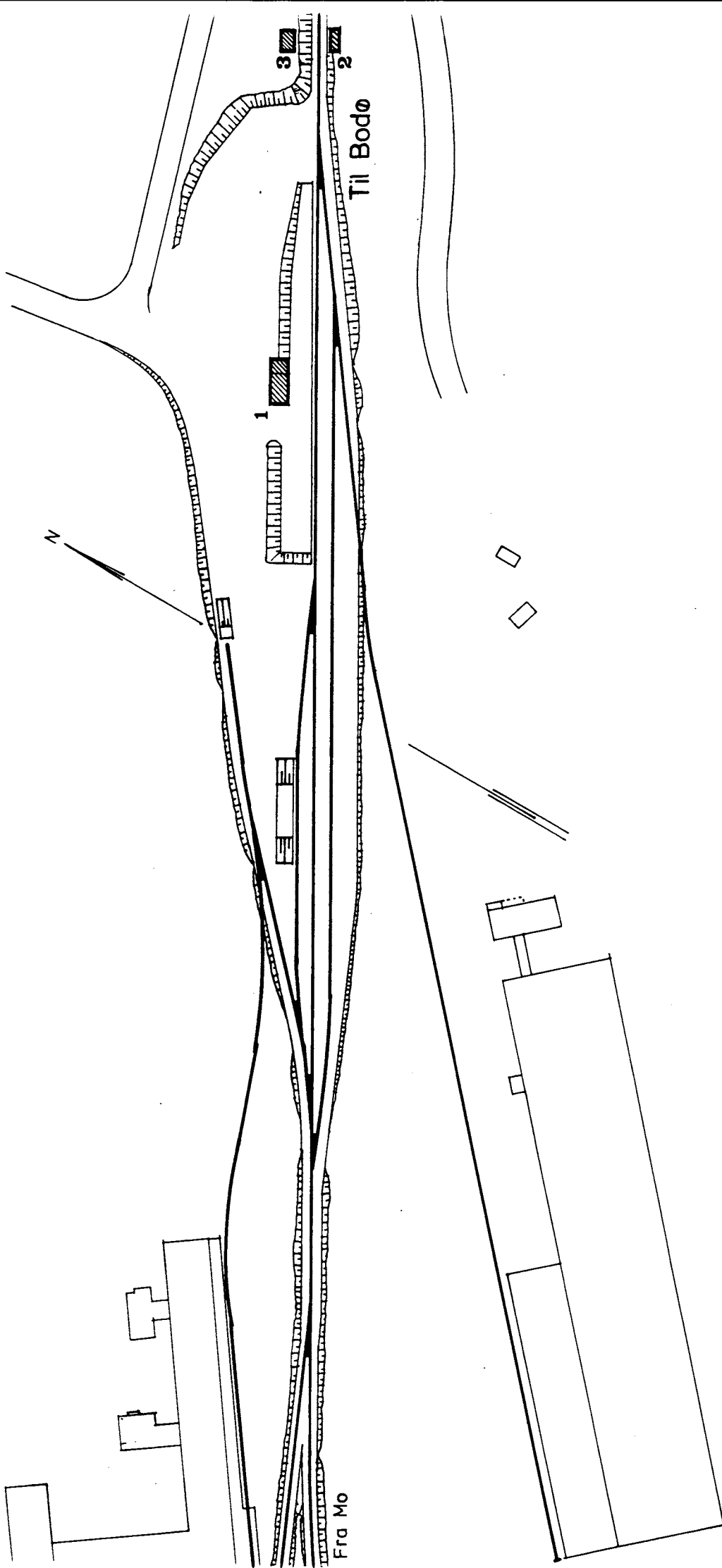
# NSB - REGISTRERING AV BYGNINGER

UTGITT:  
REVIDERT:

STASJONSNR 1382		STASJON/STREKNING/ANLEGG ROGMAN STASJON		BANE/BILRUTE NORDLANDSBANEN		DISTRIKT TRONDHEIM						
BYGN NR	KILOMETER	BYGNINGSTYPE	ADRESSE	MATRIKkel GNR BNR	BEBYGD AREAL	ETG	BRUTTO GOLVFLATE	HOVED- MATERIALE	BYGGEAR	TEGNINGER ARKIVNR	MERKNAD	EGET SKJEMA
1	647,76	Stasjonsbygning m/godshus	Rognan		167	2		Tre	1955	AK 10487		X
2	647,89	Redskaps- og dresinbu	"		35	1	35					
3	647,89	Hvilebu/velferd	"		40	1	40	Tre	1979		For linjepers. midlert. Hvile- rom skal innr. i st.bygn.. Hvilebu rives da.	




Til E6 (Rognan sentrum)



Fra Mo

Til Bodø

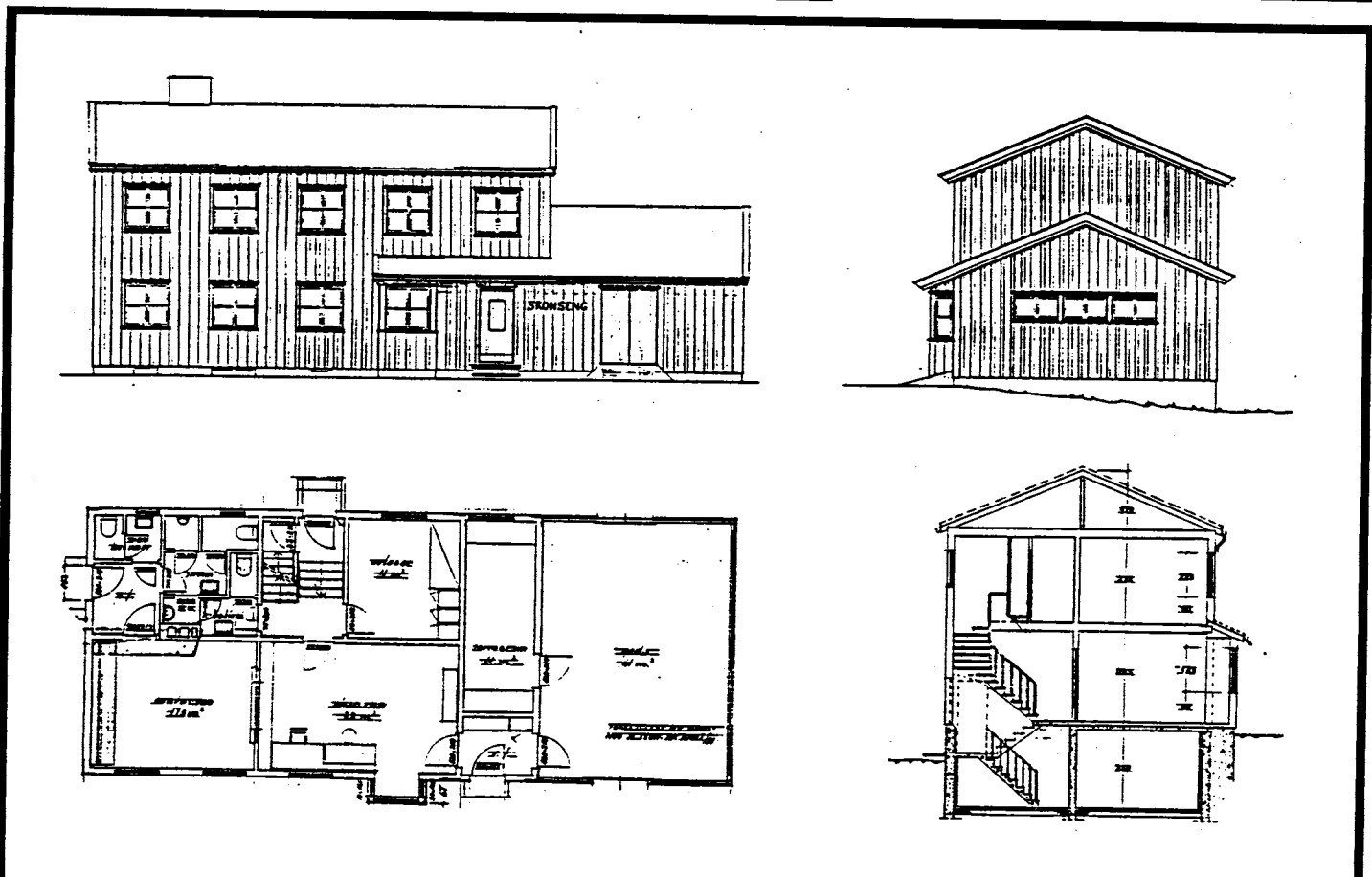
SITUASJONS- KART OVER: Rognan stasjon	
BANE- STREKNING: 134 Mo i Rana-Fauske	
MÅLSTOKK: 1:2000	Dato: juni 1982
UTGITT AV LINJEMÅT NR.: TdB. 4154	
BUSHOLDEPLASS I DIREKTE TILKNYTNING TIL STASJONEN?	JA <input checked="" type="checkbox"/> NEI <input type="checkbox"/>
DRØJEMOLDEPLASS I DIREKTE TILKNYTNING TIL STASJONEN?	JA <input type="checkbox"/> NEI <input checked="" type="checkbox"/>



# NSB · REGISTRERING AV BYGNINGER

Bak/Had 0703.79

NAVN BYGNINGENS ART	ROGNAN STASJON Stasjonsbygning	STASJONSNR. 1382	BYGN NR. 1
BANESTREKNING	134 Mo i Rana - Fauske	KILOMETER 647,76	
KOMMUNE, MATR.NR.	Saltdal	GÅRDSNR.	BRUKSNR.
ADRESSE	8250 Rognan	DISTRIKT Trondheim	



TEGNINGEN VISER: Orig.tegn.dat. 9.7.1952. M 1:200

OPPRINNELIG BRUKSFORMÅL	PRIMÆRT Stasjonsbygning -Ekspedisjonslokale -Leilighet/avløserrom	SEKUNDÆRT Godsrom	
	NAVÆRENDE BRUKSFORMÅL	PRIMÆRT Stasjonsbygning -Ekspedisjonslokale -Leilighet/avløserrom	SEKUNDÆRT Godsrom
			ANTALL LEILIGHETER: 1
			ANTALL OVERNATTINGSROM: 1
FORHOLD TIL ANDRE HUS	Del av anlegg - frittstående		
FYSISK MILJØ- SAMMENHENG	Mindre tettsted. Stasjonsby		

VERNEVERDI	<input type="checkbox"/> PRIO- RITERT	BYGNINGEN PRIORITERES SPESIELT SOM BEVA- RINGSOBJEKT (EVT. INTERN NSB-FREDNING)	<input type="checkbox"/> BYGNINGEN ER FREDET I MEDHOLD AV LOV OM KULTURMINNER
	<input type="checkbox"/> HØY	ENDRINGER SKAL IKKE FORETAS FØR ARKITEKTKONTORET HAR GODKJENT PLANENE. DETTE GJELDER OGSÅ UTSKIFTING AV DØRER, VINDUER, KLEDNING, TAKTEKKING OSV.	
	<input type="checkbox"/> MIDDELS		
	<input type="checkbox"/> LAV	ENDRINGER KAN FORETAS UTEN GODKJENNING FRA ARKITEKTKONTORET. DET HENVISES TIL GENE- RELLE RÅD OG RETNINGSLINJER.	
	<input type="checkbox"/> INGEN		

DIMENSJONER	HOVED'ÅL M 34 x 7,65	BEBYGD AREAL M <sup>2</sup> 167	ANTALL ETASJER 2	BRUTTO GOLVAREAL M <sup>2</sup>
-------------	-------------------------	------------------------------------	---------------------	------------------------------------

BYGNINGSDEL	TYPE. KONSTRUKSJON	INSTALLASJON	MERKNAD
FUNDAMENT	1. Betongmur 2. Lettbetongblokker, pusset	SKORSTEIN	STK. 1
KJELLER UNDERETASJE	1. Kjeller, betongdekke 2. Kryperom, betongdekke (kjellerrom under godshus har jordgult)	ELEKTRISITET	Innlagt
YTTERVEGG	Bindingsverk	OPPVARMING	PRIMÆRT: Olje SEKUNDÆRT: Elektrisk
FASADEKLEDNING	Stående trepanel med over/underligger	VANN	Innlagt
TAKFORM	Saltak	BAD	Innlagt
TAKTEKKING	Skifer "fasett"	TOALETT	TYPE: WC ANTALL: 5

VINDUER	Opprinnelige	DEKOR INNSKRIPSJONER	Ingen
DØRER	Opprinnelige	INTERIØR	

BYGGEÅR	ÅR 1955	MERKNAD
TILBYGGING OMBYGGING FLYTTING	ÅR 1979	ENDRING Godshus forlenget( linjegods )

VEDLIKEHOLDS- TILSTAND	TILSTAND:	I GOD STAND	BEGYNNENDE FORFALL	FRAMSKREDET FORFALL	RUIN	EVT. FORFALLSÅRSÅK
	ÅR:					
	1980	X				

FARGESKJEMA	OPPRINNELIG	NAVARENDE	Nymalt 1980:	BYGGHERRE
UTVENDIG VEGG		3B2 Gulgrå	8F7 Rødbrun	NSB
VINDSKIER		3B2	8F7	ARKITEKT NSB-AK v/B.F.Baastad og T. Winjum
GERIKTER		3B2	8F7	BYGGMESTER
VINDUER		ca.hvit	Hvit	
DØRER		Brunlakk/9D7-R.Br.	Hvit/brun lakk	BYGNINGSTYPE Som Skonseng.Type for små st.bygninger.
HJØRNEBORD				STILPREG

TEGNINGER (ARKIVHENVISNING)	Ak 10487
ELDRE FOTOGRAF.	

ANDRE OPPLYSNINGER	Leilighet skal omgjøres til velferdsrom. Linjegods og rutebileksp. leier på årsbasis Vindfang utført opprinnelig.	UTGITT	DATO	REGISTR.	DATO
		RETTELSESB- BLAD	NR	INNFORT DEN	AV
			NR	INNFORT DEN	AV
		NR	INNFORT DEN	AV	



# NSB - REGISTRERING AV BYGNINGER

UTGITT:  
REVIDERT:

STASJONSNR

STASJON/SITREKNING/ANLEGG

ROGNAN - SETSA


BANE/BILROUTE

NORDLANDSBANEN

DISTRIKT

TRONDHEIM

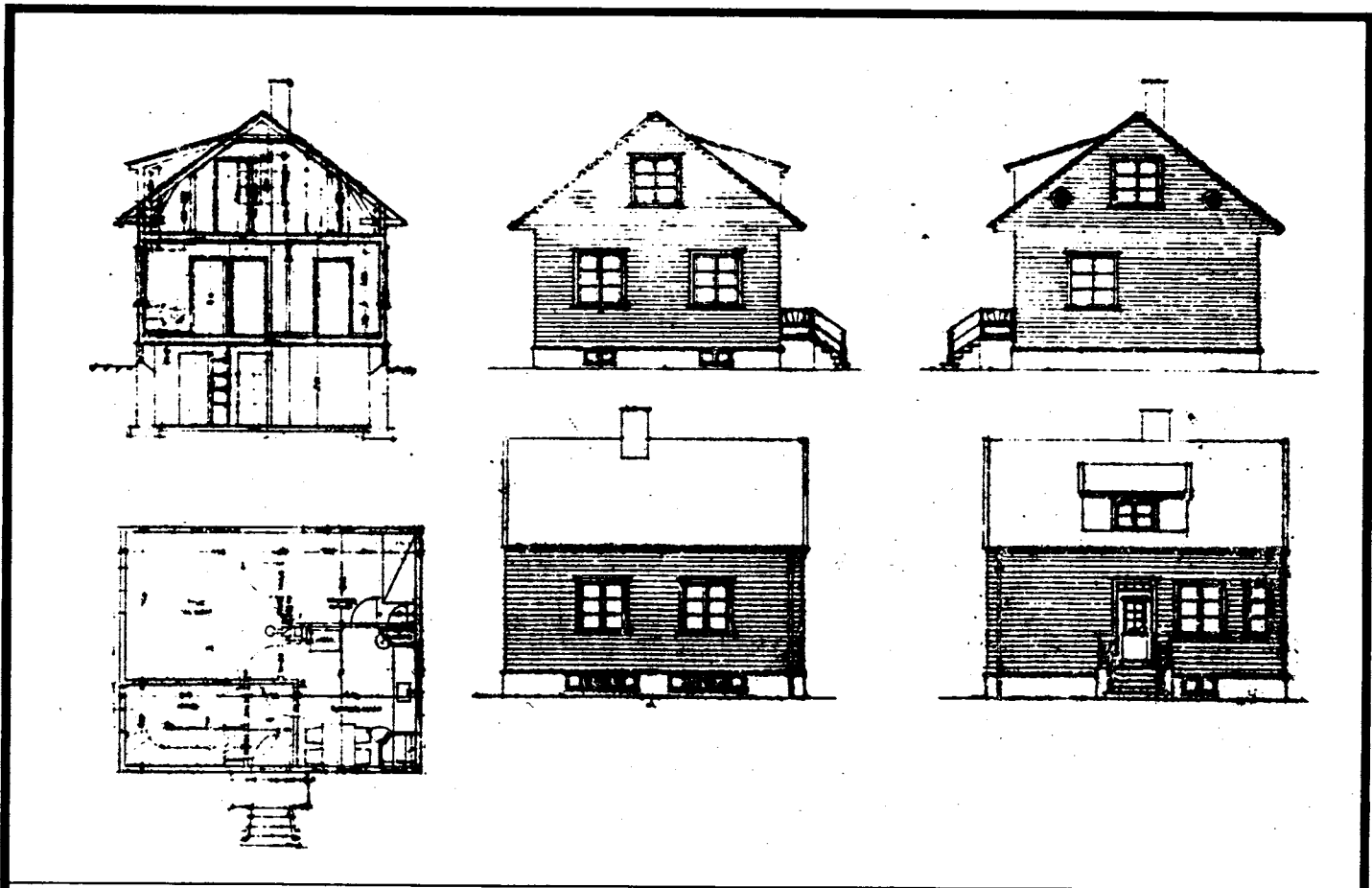
BYGN NR	KILOMETER	BYGNINGSTYPE	ADRESSE	MATRIKSEL GNR BNR	BEBYGD AREAL	ETG	BRUTTO GOLVFLATE	HOVED- MATERIALE	BYGGEAR	TEGNINGER ARKIVNR	MERKNAD	EGET SKIEMA
	652,06	Vokterbolig, enkel	Raunakken		56	1½		Tre	1948	Ak 8647		X
	652,05	Uthus	"		30	1	30	Tre	1948			
	653,18	Brakke	Somarvika		20	1	20	Tre				



# NSB · REGISTRERING AV BYGNINGER

Bak/Had 0703.79

NAVN BYGNINGENS ART	RAUNAKKEN VOKTERBOLIG Bolig	STASJONSNR.	BYGN. NR.
BANESTREKNING	134 Mo i Rana - Fauske	KILOMETER	652,06
KOMMUNE.MATR.NR.	Saltdal	GÅRDSNR.	BRUKSNR.
ADRESSE	8250 Rognan	DISTRIKT	Trondheim



TEGNINGEN VISER: Orig. tegn. dat. 15.7, 16.7 og 13.8 1943.

M 1:200

OPPRINNELIG BRUKSFØRMÅL	PRIMÆRT Enkel bolig	SEKUNDÆRT	
NÅVÆRENDE BRUKSFØRMÅL	PRIMÆRT Ute av bruk.	SEKUNDÆRT	ANTALL LEILIGHETER: 1 ANTALL OVERNATTINGSROM: 0
FORHOLD TIL ANDRE HUS	Del av anlegg - frittstående		
FYSISK MILJØ- SAMMENHENG	Enkelthus, spredt.		

VERNEVERDI	<input type="checkbox"/> PRIO- RITERT	BYGNINGEN PRIORITERES SPESIELT SOM BEVA- RINGSOBJEKT (EVT. INTERN NSB-FREDNING)	<input type="checkbox"/> BYGNINGEN ER FREDET I MEDHOLD AV LOV OM KULTURMINNER
	<input type="checkbox"/> HØY	ENDRINGER SKAL IKKE FORETAS FØR ARKITEKTKONTORET HAR GODKJENT PLANENE. DETTE GJELDER OGSÅ UTSKIFTING AV DØRER, VINDUER, KLEDNING, TAKTEKKING OSV.	
	<input type="checkbox"/> MIDDELS		
	<input type="checkbox"/> LAV		
	<input type="checkbox"/> INGEN	ENDRINGER KAN FORETAS UTEN GODKJENNING FRA ARKITEKTKONTORET. DET HENVISES TIL GENE- RELLE RÅD OG RETNINGSLINJER.	

DIMENSJONER	HOVEDTÅL M 8,3 x 6,8	BEBYGD AREAL M <sup>2</sup> 56	ANTALL ETASJER 1 1/2	BRUTTO GOLVAREAL M <sup>2</sup>
-------------	-------------------------	-----------------------------------	-------------------------	------------------------------------

BYGNINGSDEL	TYPE, KONSTRUKSJON	INSTALLASJON	MERKNAD
FUNDAMENT	Betongmur	SKORSTEIN	STK. 1
KJELLER UNDERETASJE	Kjeller, trebjelkelag	ELEKTRISITET	Innlagt (avstengt)
YTTERVEGG		OPPVARMING	PRIMÆRT: Ved SEKUNDÆRT: Elektrisk
FASADEKLEDNING	Liggende panel, weatherboard	VANN	Innlagt (avstengt)
TAKFORM	Såltak	BAD	Innlagt
TAKTEKKING	Skiifer "lapp"	TOALETT	TYPE: WC ANTALL: 1

VINDUER		DEKOR INNSKRIPSJONER	
DØRER		INTERIØR	For det meste opprinnelig panel. Noe platekledd.

BYGGEÅR	ÅR 1948	MERKNAD
TILBYGGING OMBYGGING FLYTTING	ÅR	ENDRING


VEDLIKEHOLDS- TILSTAND	TILSTAND: ÅR:	I GOD STAND	BEGYNNENDE FORFALL	FRAMSKREDET FORFALL	RUIN	EVT. FORFALLSÅRSÅK
	1980	X				

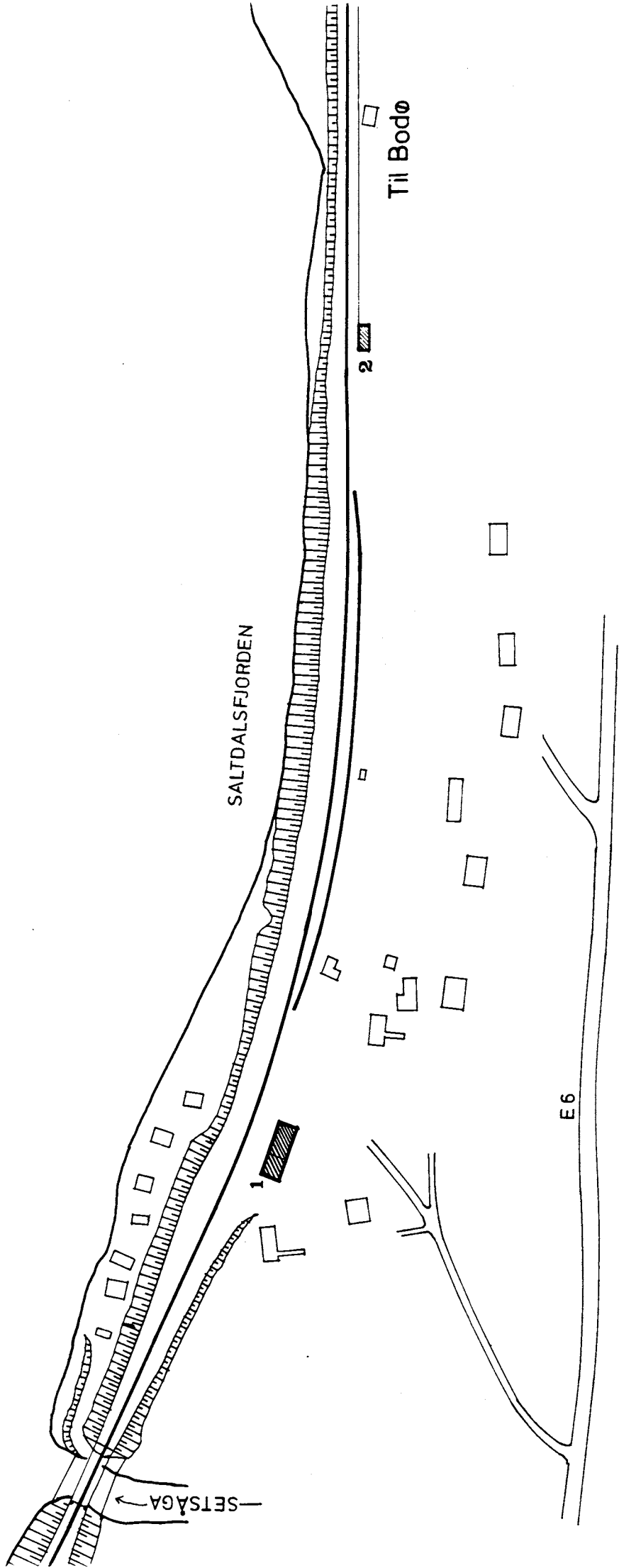
FARGESKJEMA	OPPRINNELIG	NAVÆRENDE	FRAMTIDIG	BYGGHERRE
UTVENDIG VEGG		5E4 Grå-gul-brun		NSB
VINDSKIER		5E4 og hvit		ARKITEKT
GERIKTER		hvite		NSB-AK v/G. Hoel
VINDUER		hvite		BYGGMESTER
DØRER		3B4 Mattgul		BYGNINGSTYPE
HJØRNEBORD		5E4		Som Nelaug familiebolig nr. 9, 10 og 15.
				STILPREG

TEGNINGER (ARKIVHENVISNING)	Ak 8647
ELDRE FOTOGRAF	


ANDRE OPPLYSNINGER	UTGITT	DATA	REGISTR.	DATA 1.6.82
	RETTELSES- BLAD	NR	INNFØRT DEN	AV
		NR	INNFØRT DEN	AV
		NR	INNFØRT DEN	AV







SITUASJONS-		Setså lasteplass	
KART OVER:			
BANE-			
STREKNING:		134 Mo i Rana-Fauske	
MÅLSTOKK:		1:2000	
DATO:		juli 1980	
UTSNITT AV		TdB. 4148	
LINJEKART NR.:			
BUSSHOLDEPLASS I DIREKTE	JA	<input type="radio"/>	NEI
TILKNYTNING TIL STASJONEN?	JA	<input checked="" type="radio"/>	NEI
DROJEMOLDEPLASS I DIREKTE	JA	<input type="radio"/>	NEI
TILKNYTNING TIL STASJONEN?	JA	<input checked="" type="radio"/>	NEI





# NSB - REGISTRERING AV BYGNINGER

Bak/Had 0703.79

NAVN BYGNINGENS ART	SETSÅ LASTEPLASS Stasjonsbygning	STASJONSNR.	BYGN.NR. 1
BANESTREKNING	134 Mo i Rana - Fauske	KILOMETER	659,97
KOMMUNE.MATR.NR.	Saltdal	GÅRDSNR.	BRUKSNR.
ADRESSE	8250 Rognan	DISTRIKT	Trondheim



TEGNINGEN VISER: Orig.tegn.dat. 9.7.1952. M 1:200

OPPRINNELIG BRUKSFORMAL	PRIMÆRT Stasjonsbygning med godshus bolig	SEKUNDÆRT	
NÅVÆRENDE BRUKSFORMAL	PRIMÆRT Bolig Velferdsrom	SEKUNDÆRT	ANTALL LEILIGHETER: 1 ANTALL OVERNATTINGSROM: 0
FORHOLD TIL ANDRE HUS	Selvstendig hus - frittstående		
FYSISK MILJØ- SAMMENHENG	Spredt landbruksbebyggelse		

VERNEVERDI	<input type="checkbox"/> PRIO- RITERT	BYGNINGEN PRIORITERES SPESIELT SOM BEVA- RINGSOBJEKT (EVT. INTERN NSB-FREDNING)	<input type="checkbox"/> BYGNINGEN ER FREDET I MEDHOLD AV LOV OM KULTURMINNER
	<input type="checkbox"/> HØY	ENDRINGER SKAL IKKE FORETAS FØR ARKITEKTKONTORET HAR GODKJENT PLANENE. DETTE GJELDER OGSÅ UTSKIFTING AV DØRER, VINDUER, KLEDNING, TAKTEKKING OSV.	
	<input type="checkbox"/> MIDDELS		
	<input type="checkbox"/> LAV		
	<input type="checkbox"/> INGEN	ENDRINGER KAN FORETAS UTEN GODKJENNING FRA ARKITEKTKONTORET. DET HENVISES TIL GENE- RELLE RÅD OG RETNINGSLINJER.	

DIMENSJONER	HØVED*ÅL M 19,2 x 7,65	BEBYGD AREAL M <sup>2</sup> 167	ANTALL ETASJER 2	BRUTTO GOLVAREAL M <sup>2</sup>
-------------	---------------------------	------------------------------------	---------------------	------------------------------------

BYGNINGSDEL	TYPE.KONSTRUKSJON	INSTALLASJON	MERKNAD
FUNDAMENT	Betongmur	SKORSTEIN	STK. 1
KJELLER UNDERETASJE	1. Kjeller, betongdekke 2. Kryperom, betongdekke	ELEKTRISITET	Innlagt
YTTERVEGG	Bindingsverk i tre	OPPVARMING	PRIMÆRT: Elektrisk SEKUNDÆRT: Vedfyring
FASADEKLEDNING	Stående panel, kantskåret, over/underliggere	VANN	Innlagt
TAKFORM	Saltak	BAD	Innlagt
TAKTEKING	Skifer "fasett"	TOALETT	TYPE: WC ANTALL: 3

VINDUER	Opprinnelige i 1.etg. Skiftet i 2.etg. 1979	DEKOR INNSKRIPSJONER	
DØRER	Opprinnelige	INTERIØR	Opprinnelig

BYGGÅR	ÅR 1954	MERKNAD
TILBYGGING OMBYGGING FLYTTING	ÅR	ENDRING Ominnredet i 1.etg.

VEDLIKEHOLDS- TILSTAND	TILSTAND. ÅR:	I GOD STAND	BEGYNNENDE FORFALL	FRAMSKREDET FORFALL	RUIN	EVT. FORFALLSÅRSÅK
	1980	X				

FARGESKJEMA	OPPRINNELIG	NAVERENDE	FRAMTIDIG	BYGGHERRE
UTVENDIG VEGG		9D-E8 Rødbrun		NSB
VINDSKIER		9D-E8		ARKITEKT NSB-AK v/ B.F.Baastad og T. Winjum
GERIKTER		9D-E8		BYGGMESTER
VINDUER		hvit		
DØRER		Grå - hvit		BYGNINGSTYPE Som Skonseng. Type for små stasjonsbygninger.
HJØRNEBORD				STILPREG

TEGNINGER (ARKIVHENVISNING)	Ak 10487
ELDRE FOTOGRAF.	


ANDRE OPPLYSNINGER	UTGITT	DATO	REGISTR.	DATO 7.7.80
	RETTELSES- BLAD	NR	INNFØRT DEN	AV
		NR	INNFØRT DEN	AV
		NR	INNFØRT DEN	AV

# NSB - REGISTRERING AV BYGNINGER

UTGITT:  
REVIDERT:

STASJONSNR	STASJON/STREKNING/ANLEGG	BANE/BILROUTE	DISTRIKT
	SETSÅ - FAUSKE	NORDLANDSBANEN	TRONDHEIM


BYGN NR	KILOMETER	BYGNINGSTYPE	ADRESSE	MATRIKkel GNR BNR	BEBYGD AREAL	ETG	BRUTTO GOLVFLATE	HØVED- MATERIALE	BYGGEGEAR	TEGNINGER ARKIVNR	MERKNAD	EGET SKJEMA
	663,90	Brakke	Varglia		12	1	12	Tre			Moelven- brakke	
	666,10	Hvilebu	Tussvika		12	1	12	Tre			Midlertidig	
	668,20	Hvilebu	Tuva			1					Skal fjernes	
	670,17	Hvilebu	Strammakken		10	1	10	Tre				

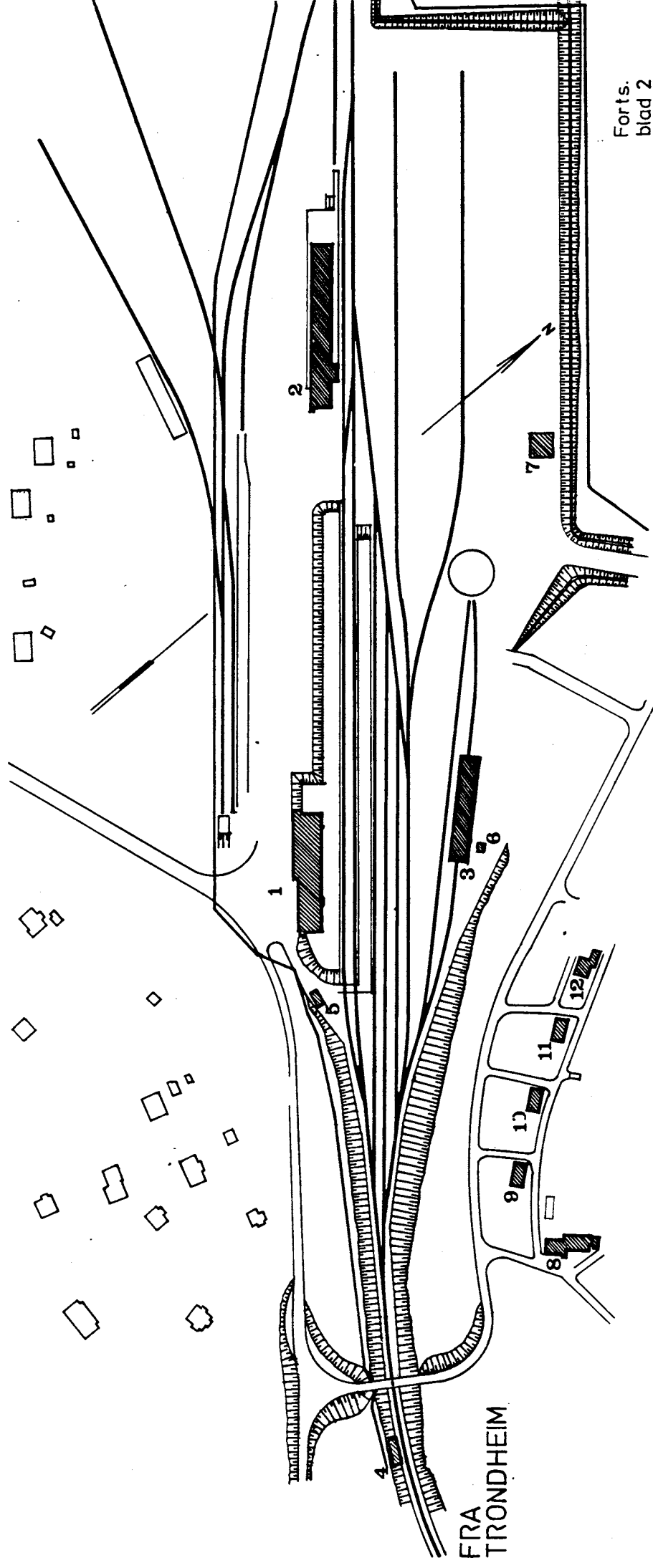


# NSB - REGISTRERING AV BYGNINGER

UTGITT:  
REVIDERT:


STASJONSNR 1385		STASJON / STREKNING / ANLEGG FAUSKE STASJON		BANE / BILRUTE NORDLANDSBANEN				DISTRIKT TRONDHEIM				
BYGN NR	KILOMETER	BYGNINGSTYPE	ADRESSE	MATRIKSEL GNR BNR	BEBYGD AREAL	ETG	BRUTTO GOLVFLATE	HØVED- MATERIALE	BYGGEGAR	TEGNINGER ARKIVNR.	MERKNAD	EGET SKEMA
1	674,23	Stasjonsbygning	Fauske		685	2		Betong	1958	Ak 10929		X
2	674,46	Godshus	"		757	2		Tre	1958	Ak 10866		X
3	674,25	Lok.stall	"		440	1	440	Tre	1958	Ak 10865		X
4	673,93	Linje-bu	"		42	1	42	Tre				
5	674,17	Garasje	"		20	1	20		1958			
6	674,24	Trafo	"		14	1	14	Betong				
7	674,43	Truck garasje	"		139	1	139	Tre	1981	Ak 11345		X
8	674,04	Hybelhus	"		205	2		Tre	1954	Ak 10664		X
9	674,08	Vokterbolig 1	"		72	2		Tre	1953	Ak 10749	V.15	X
10	674,11	Vokterbolig 2	"		72	2		Tre	1953	Ak 10749	v.15	X
11	674,14	Vokterbolig 3	"		72	2		Tre	1953	Ak 10749	V.15	X
12	674,17	Vokterbolig 4	"		59	1		Tre	1958	Ak 10174	V.13	X



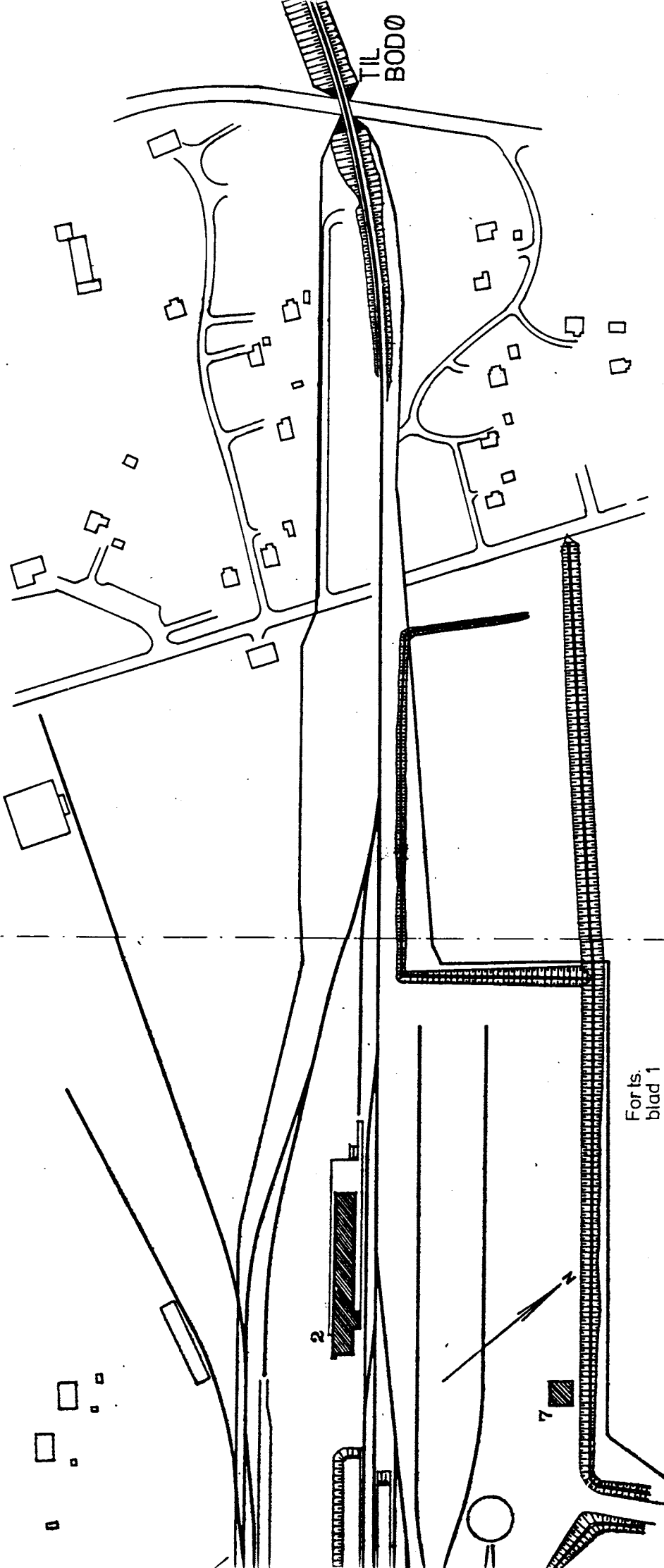


SITUASJONS- KART OVER: Fauske stasjon	
BANE- STREKNING: 134 Mo i Rana-Fauske	
MÅLESTOKK: 1:2500	DATE: juni 1982
UTENITT AV LINJEKART NR.: TdB. 5612	
BUSSTOPEPLASS I DIREKTE TILKNYTNING TIL STASJONEN?	JA (X) NEI ( )
DROBHEUDEPLASS I DIREKTE TILKNYTNING TIL STASJONEN?	JA ( ) NEI (X)

Blad 1








For ts.  
blad 1

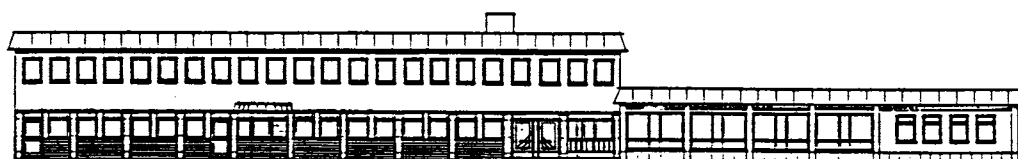

SITUASJONS- KART OVER: Fauske stasjon	
BANE- STREKNING:	134 Mo i Rana-Fauske
MÅLSTOKK:	1:2500
UTSNITT AV LIMJEKART NR.:	TAB. 5612
BUSSHOLDEPLASS I DIREKTE TILKNYTNING TIL STASJONEN?	JA <input checked="" type="checkbox"/> NEI <input type="checkbox"/>
DROGJEHOLDEPLASS I DIREKTE TILKNYTNING TIL STASJONEN?	JA <input type="checkbox"/> NEI <input checked="" type="checkbox"/>



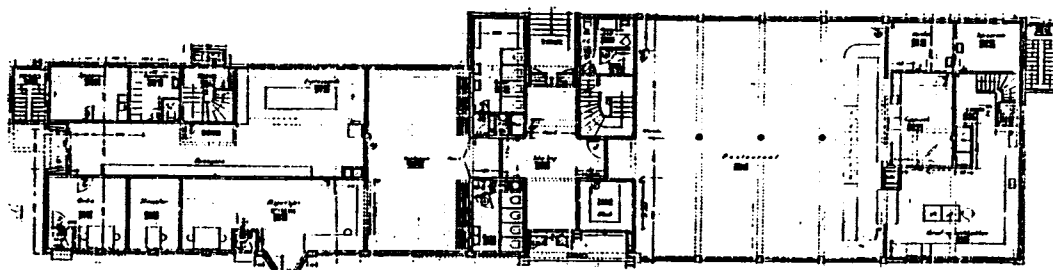
# NSB - REGISTRERING AV BYGNINGER

Bak/Had 0703.79

NAV BYGNINGENS ART	FAUSKE STASJON Stasjonsbygning	STASJONSNR.	1385	BYGN.NR.	1
BANESTREKNING	134 Mo i Rana - Fauske	KILOMETER	674,23		
KOMMUNE.MATR.NR.	Fauske	GARDSNR.	103	BRUKSNR.	840
ADRESSE	8200 Fauske	DISTRIKT	Trondheim		



Fasade med plattform



TEGNINGEN VISER: Orig.tegn.dat. 17.12 1956 og 12.2. 1957.

M 1:400

OPPRINNELIG BRUKSFORMAL	PRIMÆRT Ekspedisjon Venterom Restaurant	SEKUNDÆRT Leiligheter Overnattingsrom Tilfluktsrom	
NÅVÆRENDE BRUKSFORMAL	PRIMÆRT Ekspedisjon Venterom Restaurant	SEKUNDÆRT Leiligheter Overnattingsrom Tilfluktsrom	ANTALL LEILIGHETER: 2 ANTALL OVERNATTINGSROM: 6
FORHOLD TIL ANDRE HUS	Del av anlegg - frittstående		
FYSISK MILJØ- SAMMENHENG	Mindre tettsted. Stasjonsby		

VERNEVERDI	<input type="checkbox"/>	PRIORITERT	BYGNINGEN PRIORITERES SPESIELT SOM BEVARINGSOBJEKT (EVT. INTERN NSB-FREDNING)	<input type="checkbox"/>	BYGNINGEN ER FREDET I MEDHOLD AV LOV OM KULTURMINNER
	<input type="checkbox"/>	HØY	ENDRINGER SKAL IKKE FORETAS FØR ARKITEKTKONTORET HAR GODKJENT PLANENE. DETTE GJELDER OGSÅ UTSKIFTING AV DØRER, VINDUER, KLEDNING, TAKTEKKING OSV.		
	<input type="checkbox"/>	MIDDELS			
	<input type="checkbox"/>	LAV			
	<input type="checkbox"/>	INGEN	ENDRINGER KAN FORETAS UTEN GODKJENNING FRA ARKITEKTKONTORET. DET HENVISES TIL GENERELLE RÅD OG RETNINGSLINJER.		

DIMENSJONER	HOVEDMÅL M se andre opplysn.	BEBYGD AREAL M <sup>2</sup> 685	ANTALL ETASJER 2	BRUTTO GOLVAREAL M <sup>2</sup>
-------------	---------------------------------	------------------------------------	---------------------	------------------------------------

BYGNINGSDEL	TYPE. KONSTRUKSJON	INSTALLASJON	MERKNAD
FUNDAMENT	Betongmur	SKORSTEIN	STK. 1
KJELLER UNDERETASJE	Kjeller, betongdekke	ELEKTRISITET	Innlagt
YTTERVEGG	Betong	OPPVARMING	PRIMÆRT: Sentralfyring SEKUNDÆRT: Olje/strøm
FASADEKLEDNING	1. Pusset betong, malt. 2. "Ankersk" marmor i kledning.	VANN	Innlagt
TAKFORM	Flatt	BAD	Innlagt
TAKTEKKING	1.Papp. 2.Koppergesims.	TOALET	TYPE: WC ANTALL: 15

VINDUER	Opprinnelig	DEKOR INNSKRIPSJONER	Bruk av lokal marmor fra "Ankerske Gruber". Kopper gesimskledning
DØRER	Opprinnelig	INTERIØR	Restaurant fullstendig opp-pusset. Ellers opprinnelig

BYGGÅR	AR 1953	MERKNAD
TILBYGGING OMBYGGING FLYTTING	AR	ENDRING

VEDLIKEHOLDS- TILSTAND	TILSTAND	I GOD STAND	BEGYNNENDE FORFALL	FRAMSKREDET FORFALL	RUIN	EVT. FORFALLSÅRSÅK
	AR:	1980	X			

FARGESKJEMA	OPPRINNELIG	NÅVERENDE	FRAMTIDIG	BYGGHERRER
UTVENDIG VEGG		Grå - hvit		NSB ARKITEKT
VINDSKIER				Ark. MNAL Øyvind Ramstad
GERIKTER				BYGGMESTER
VINDUER		3A-B3 Matt gul.		BYGNINGSTYPE
DØRER		Brunlakkert		STILPREG
HJØRNEBORD				
Gesims		Irret kopper		

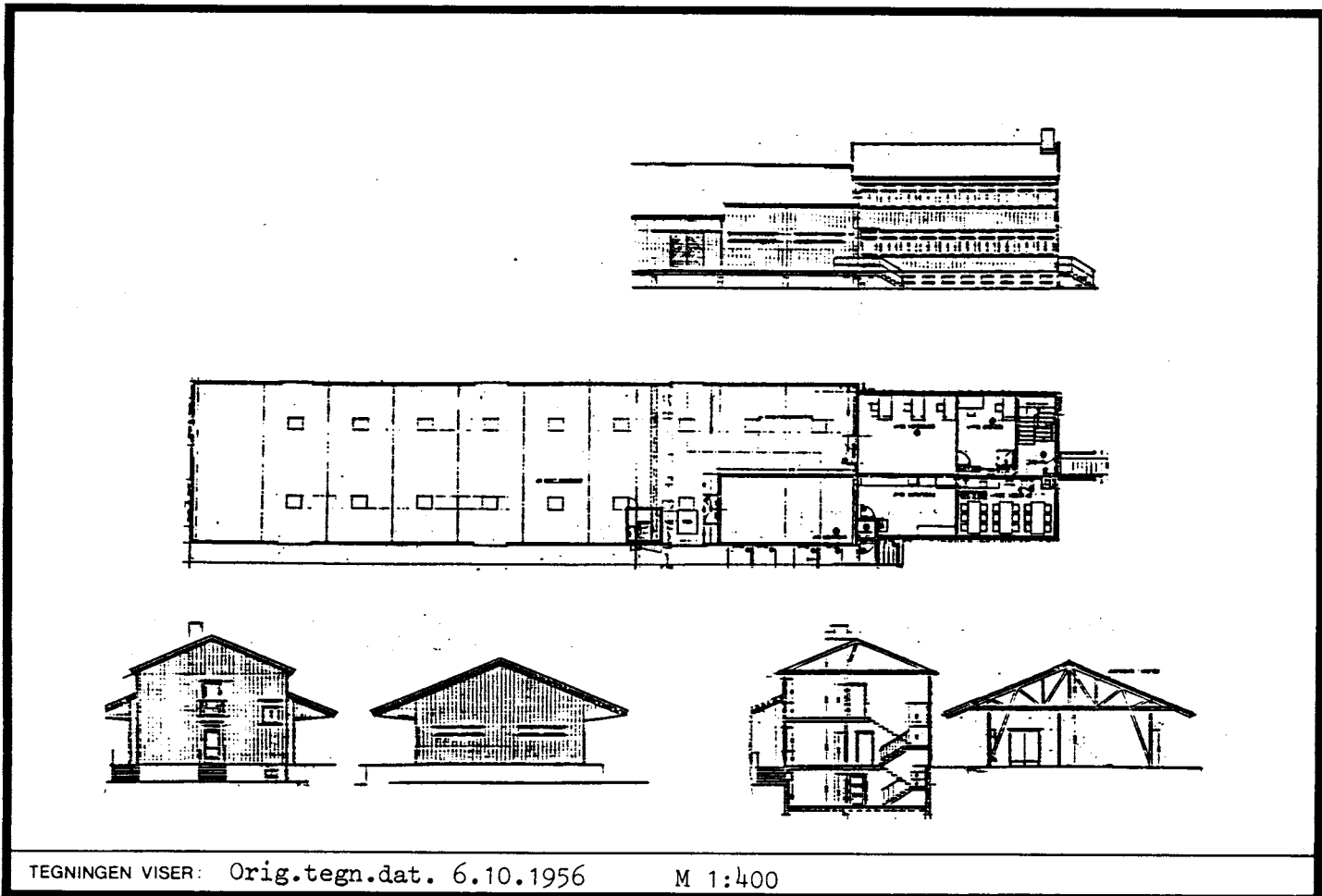
TEGNINGER (ARKIVHENVISNING)	Ak 10929
ELDRE FOTOGRAF.	

ANDRE OPPLYSNINGER	Planlagt omgjort leilighet til møterom. St.bygn: Lengde 3350, bredde 1100 Restaurant: Lengde 2210, bredde 1430	UTGITT	DATO	REGISTR.	DATO 8.7.80
		RETTELSES- BLAD	NR	INNFØRT DEN	AV
			NR	INNFØRT DEN	AV
		NR	INNFØRT DEN	AV	

# NSB · REGISTRERING AV BYGNINGER

Bak/Had 070379

NAV BYGNINGENS ART	FAUSKE STASJON Godshus	STASJONSNR.	1385	BYGN. NR.	2
BANESTREKNING	134 Mo i Rana - Fauske	KILOMETER	674,46		
KOMMUNE, MATR. NR.	Fauske	GÅRDSNR.	103	BRUKSNR.	840
ADRESSE	8200 Fauske	DISTRIKT	Trondheim		



TEGNINGEN VISER: Orig.tegn.dat. 6.10.1956

M 1:400

OPPRINNELIG BRUKSFØRMÅL	PRIMÆRT Godshus, godsekspedisjon Overnattingsrom Fyrrom	SEKUNDÆRT Garderober	
NÅVERENDE BRUKSFØRMÅL	PRIMÆRT Godshus, godsekspedisjon Fyrrom	SEKUNDÆRT Garderober	ANTALL LEILIGHETER: ANTALL OVERNATTINGSROM:
FORHOLD TIL ANDRE HUS	Del av anlegg - frittstående		
FYSISK MILJØ- SAMMENHENG	Mindre tettsted. Stasjonsby		

VERNEVERDI	<input type="checkbox"/>	PRIORITERT	BYGNINGEN PRIORITERES SPESIELT SOM BEVARINGSOBJEKT (EVT. INTERN NSB-FREDNING)	<input type="checkbox"/>	BYGNINGEN ER FREDET I MEDHOLD AV LOV OM KULTURMINNER
	<input type="checkbox"/>	HØY	ENDRINGER SKAL IKKE FORETAS FØR ARKITEKTKONTORET HAR GODKJENT PLANENE. DETTE GJELDER OGSÅ UTSKIFTING AV DØRER, VINDUER, KLEDNING, TAKTEKKING OSV.		
	<input type="checkbox"/>	MIDDELS			
	<input type="checkbox"/>	LAV	ENDRINGER KAN FORETAS UTEN GODKJENNING FRA ARKITEKTKONTORET. DET HENVISES TIL GENERELLE RÅD OG RETNINGSLINJER.		
	<input type="checkbox"/>	INGEN			

DIMENSJONER	HØVED'ÅL M 76 x 10	BEBYGD AREAL M <sup>2</sup> 757	ANTALL ETASJER 2	BRUTTO GOLVAREAL M <sup>2</sup>
-------------	-----------------------	------------------------------------	---------------------	------------------------------------

BYGNINGSDEL	TYPE. KONSTRUKSJON	INSTALLASJON	MERKNAD
FUNDAMENT	1. Betongmur 2. Betongpillarer/drager	SKORSTEIN	STK. 1
KJELLER UNDERETASJE	1. Kjeller, betongdekke 2. Kryperom, betongdekke	ELEKTRISITET	Innlagt
YTTERVEGG	1. Bindingsverk i tre 2. Betongmur	OPPVARMING	PRIMÆRT: Olje SEKUNDÆRT:
FASADEKLEDNING	Stående panel, over/underligger, kantskåret	VANN	Innlagt
TAKFORM	Saltak	BAD	2 stk. dusj
TAKTEKKING	1. Asbestsement "lapp". 2. Bølget asbestsem.	TOALETT	TYPE: ANTALL: WC 3

VINDUER	Opprinnelige	DEKOR INNSKRIPSJONER	
DØRER	Opprinnelige	INTERIØR	Opprinnelig

BYGGGEÅR	ÅR 1953	MERKNAD
TILBYGGING OMBYGGING FLYTTING	ÅR	ENDRING Påbygd ca. 24 meter mot nordvest

VEDLIKEHOLDS- TILSTAND	TILSTAND:	I GOD STAND	BEGYNNENDE FORFALL	FRAMSKREDET FORFALL	RUIN	EVT. FORFALLSÅRSÅK
	ÅR:	1980	X			

FARGESKJEMA	OPPRINNELIG	NAVÆRENDE	FRAMTIDIG	BYGGHERRE
UTVENDIG VEGG		9D7 Rødbrun		NSB
VINDSKIER		9D7		ARKITEKT
GERIKTER		9D7		NSB-AK v/A. Sundby og I. Backer.
VINDUER		3C3 Grågul		BYGGMESTER
DØRER		9D7/brun lakk		BYGNINGSTYPE
HJØRNEBORD				STILPREG

TEGNINGER (ARKIVHENVISNING)	Ak 10866
ELDRE FOTOGRAF.	

ANDRE OPPLYSNINGER	Utleid til Linjegods.	UTGITT	DATO	REGISTR.	DATO
					8.7.80
		RETTELSES- BLAD	NR	INNFØRT DEN	AV
			NR	INNFØRT DEN	AV
NR	INNFØRT DEN		AV		

# NSB · REGISTRERING AV BYGNINGER

Bak./Had 0703.79

NAVN BYGNINGENS ART	FAUSKE STASJON Lok.stall	STASJONSNR. 1385	BYGN.NR. 3
BANESTREKNING	134 Mo i Rana - Fauske	KILOMETER 674,25	
KOMMUNE.MATR.NR.	Fauske	GÅRDSNR. 103	BRUKSNR. 840
ADRESSE	8200 Fauske	DISTRIKT Trondheim	



TEGNINGEN VISER: Orig.tegn.dat. 11.8. og 17.9.1958. M 1:400

OPPRINNELIG BRUKSFORMÅL	PRIMÆRT Lokstall	SEKUNDÆRT	
NÅVÆRENDE BRUKSFORMÅL	PRIMÆRT Traktorstall Lok.stall	SEKUNDÆRT	ANTALL LEILIGHETER: 0 ANTALL OVERNATTINGSROM: 0
FORHOLD TIL ANDRE HUS	Del av anlegg - frittstående		
FYSISK MILJØ- SAMMENHENG	Mindre tettsted. Stasjonsby		

VERNEVERDI	<input type="checkbox"/>	PRIORITERT	BYGNINGEN PRIORITERES SPESIELT SOM BEVARINGSOBJEKT (EVT. INTERN NSB-FREDNING)	<input type="checkbox"/>	BYGNINGEN ER FREDET I MEDHOLD AV LOV OM KULTURMINNER
	<input type="checkbox"/>	HØY	ENDRINGER SKAL IKKE FORETAS FØR ARKITEKTKONTORET HAR GODKJENT PLANENE. DETTE GJELDER OGSÅ UTSKIFTING AV DØRER, VINDUER, KLEDNING, TAKTEKKING OSV.		
	<input type="checkbox"/>	MIDDELS			
	<input type="checkbox"/>	LAV	ENDRINGER KAN FORETAS UTEN GODKJENNING FRA ARKITEKTKONTORET. DET HENVISES TIL GENERELLE RÅD OG RETNINGSLINJER.		
	<input type="checkbox"/>	INGEN			

DIMENSJONER	HOVEDÅL M 50 x 8,8	BEBYGD AREAL M <sup>2</sup> 440	ANTALL ETASJER 1	BRUTTO GOLVAREAL M <sup>2</sup>
-------------	--------------------	---------------------------------	------------------	---------------------------------

BYGNINGSDEL	TYPE, KONSTRUKSJON	INSTALLASJON	MERKNAD
FUNDAMENT	Betongmur	SKORSTEIN	2 STK. Røyk-avtr.
KJELLER UNDERETASJE	Oppfylt kult i smørergrav	ELEKTRISITET	Innlagt
YTTERVEGG	1. Taksperrer i tre til betongmur 2. Bindingsverk i gavl	OPPVARMING	PRIMÆRT: Elektrisk SEKUNDÆRT:
FASADEKLEDNING	Stående trepanel, over/underligger, kant-skåret.	VANN	
TAKFORM	Saltak	BAD	
TAKTEKNING	Bølget asbestsement	TOALETT	TYPE: ANTALL:

VINDUER	Opprinnelig	DEKOR INNSKRIPSJONER	
DØRER	Opprinnelig	INTERIØR	

BYGGÅR	ÅR 1958	MERKNAD
TILBYGGING OMBYGGING FLYTTING	ÅR	ENDRING

VEDLIKEHOLDS- TILSTAND	TILSTAND: ÅR:	I GOD STAND	BEGYNNENDE FORFALL	FRAMSKREDET FORFALL	RUIN	EVT. FORFALLSÅRSÅK
	1980	X				

FARGESKJEMA	OPPRINNELIG	NAVERENDE	FRAMTIDIG	BYGGHERRE
UTVENDIG VEGG		27D-E5 Grågrønn		NSB
VINDSKIER		27D-E5		ARKITEXT NSB-AK v/ A. Sundby og R. Skjefstad
GERIKTER				BYGGMESTER
VINDUER				
DØRER		27D-E5		BYGNINGSTYPE
HJØRNEBORD				
Tak		7C5 Brunoransje		STILPREG

TEGNINGER (ARKIVHENVISNING)	Ak 10865
ELDRE FOTOGRAF	

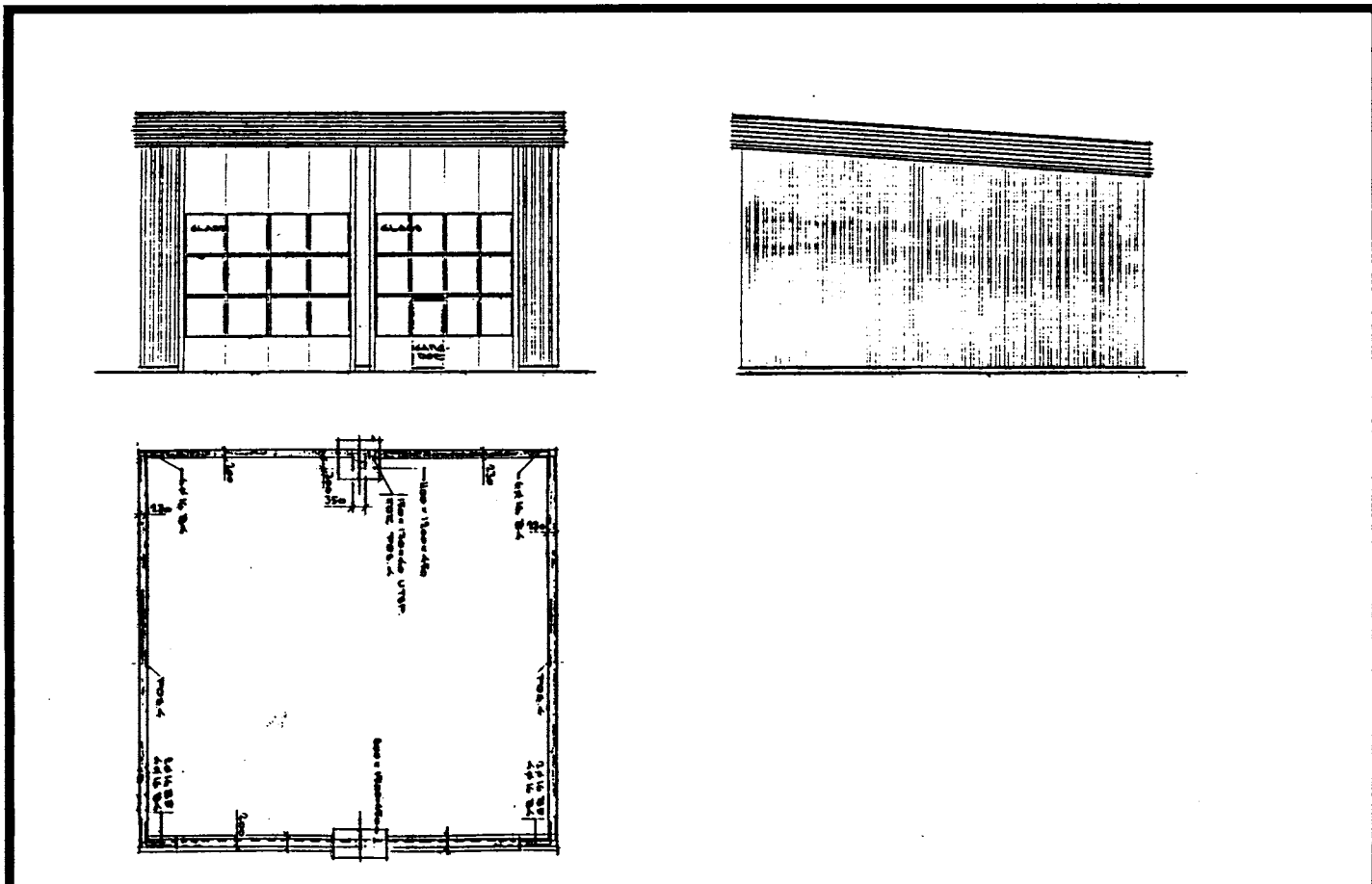
ANDRE OPPLYSNINGER	UTGITT	DATO	REGISTR.	DATO 8.7.80
	RETTELSESB- BLAD	NR	INNFØRT DEN	AV
		NR	INNFØRT DEN	AV
		NR	INNFØRT DEN	AV



# NSB - REGISTRERING AV BYGNINGER

Bak/Had 070379

NAVN BYGNINGENS ART	FAUSKE STASJON Truck garasje	STASJONSNR. 1385	BYGN.NR. 7
BANESTREKNING	134 Mo i Rana - Fauske	KILOMETER 674,43	
KOMMUNE.MATR.NR.	Fauske	GÅRDSNR. 103	BRUKSNR. 844
ADRESSE	8200 Fauske	DISTRIKT Trondheim	



TEGNINGEN VISER: Orig.tegn.dat. 4.12.1979. M 1:200

OPPRINNELIG BRUKSFORMÅL	PRIMÆRT Truck garasje	SEKUNDÆRT	
NÅVÆRENDE BRUKSFORMÅL	PRIMÆRT Truck garasje	SEKUNDÆRT	ANTALL LEILIGHETER: ANTALL OVERNATTINGSROM:
FORHOLD TIL ANDRE HUS	Del av anlegg - frittstående		
FYSISK MILJØ- SAMMENHENG	Mindre tettsted. Stasjonsby		

VERNEVERDI	<input type="checkbox"/>	PRIORITERT	BYGNINGEN PRIORITERES SPESIELT SOM BEVARINGSOBJEKT (EVT. INTERN NSB-FREDNING)	<input type="checkbox"/>	BYGNINGEN ER FREDET I MEDHOLD AV LOV OM KULTURMINNER
	<input type="checkbox"/>	HØY	ENDRINGER SKAL IKKE FORETAS FØR ARKITEKTKONTORET HAR GODKJENT PLANENE. DETTE GJELDER OGSÅ UTSKIFTING AV DØRER, VINDUER, KLEDNING, TAKTEKKING OSV.		
	<input type="checkbox"/>	MIDDELS			
	<input type="checkbox"/>	LAV	ENDRINGER KAN FORETAS UTEN GODKJENNING FRA ARKITEKTKONTORET. DET HENVISES TIL GENERELLE RÅD OG RETNINGSLINJER.		
	<input type="checkbox"/>	INGEN			

DIMENSJONER	HOVEDÅL M 12 x 11,6	BEBYGD AREAL M <sup>2</sup> 139	ANTALL ETASJER 1	BRUTTO GOLVAREAL M <sup>2</sup>
-------------	------------------------	------------------------------------	---------------------	------------------------------------

BYGNINGSDEL	TYPE, KONSTRUKSJON	INSTALLASJON	MERKNAD
FUNDAMENT	Betongmur	SKORSTEIN	STK. 0
KJELLER UNDERETASJE	Oppfylt, asfalt på kult	ELEKTRISITET	Innlagt
		OPPVARMING	PRIMÆRT: SEKUNDÆRT:
YTTERVEGG	Bindingsverk. Stendere i laminert tre	VANN	Innlagt
FASADEKLEDNING	Stående panel, tømmermannspanel	BAD	
TAKFORM	Pult-tak	TOALETT	TYPE:
TAKTEKING	Profilerte aluminiumsplater		ANTALL:

VINDUER		DEKOR INNSKRIPSJONER	
DØRER		INTERIØR	

BYGGGEÅR	ÅR 1981	MERKNAD
TILBYGGING OMBYGGING FLYTTING	ÅR 1981	ENDRING Halve garasjen påbygd i høyden i forbindelse med flytting. Flytta fra andre siden av sporet.

VEDLIKEHOLDS- TILSTAND	TILSTAND:	I GOD STAND	BEGYNNENDE FORFALL	FRAMSKREDET FORFALL	RUIN	EVT. FORFALLSÅRSÅK
	ÅR:					
	1982	X				

FARGESKJEMA	OPPRINNELIG	NAVÆRENDE	FRAMTIDIG	BYGGHERRE
UTVENDIG VEGG		2C3 grågul/trykkimp. furu		NSB
VINDSKIER		2C3		ARKITEKT NSB-AK v/Aa.Dahl, K.Hoff
GERIKTER				BYGGMESTER
VINDUER				
DØRER		6C6 Brunoransje		BYGNINGSTYPE
HJØRNEBORD				STILPREG

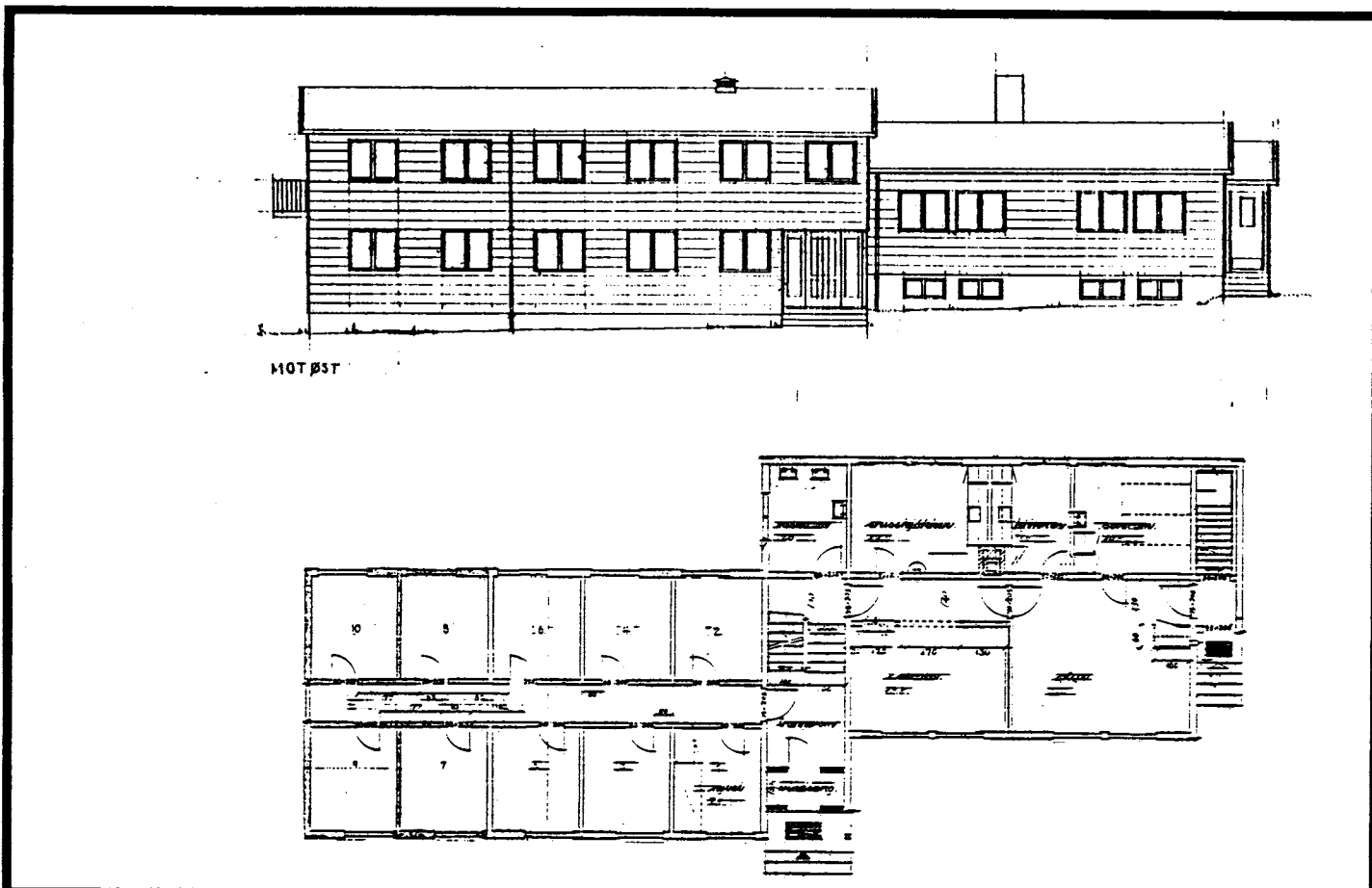
TEGNINGER (ARKIVHENVISNING)	Ak 11345
ELDRE FOTOGRAF.	

ANDRE OPPLYSNINGER	Uisolert. Lokalt kalt for "sjå"(=thus,skur).	UTGITT	DATO	REGISTR.	DATO
					2.6.82
		RETTELSES- BLAD	NR	INNFORT DEN	AV
			NR	INNFORT DEN	AV
NR	INNFORT DEN		AV		

# NSB - REGISTRERING AV BYGNINGER

Bak/Had 070379

NAVN BYGNINGENS ART	FAUSKE STASJON Hybelhus	STASJONSNR.	BYGN. NR.
BANESTREKNING	134 Mo i Rana - Fauske	KILOMETER	8
KOMMUNE. MATR. NR.	Fauske	GÅRDSNR.	BRUKSNR.
ADRESSE	8200 Fauske	DISTRIKT	844 Trondheim



TEGNINGEN VISER: Orig.tegn.dat. 20.10.1953. Endringstegn.dat. 9.10.1957. M 1:200

OPPRINNELIG BRUKSFØRMÅL	PRIMÆRT Hybelhus Leilighet	SEKUNDÆRT	
NAVÆRENDE BRUKSFØRMÅL	PRIMÆRT Hybelhus Leilighet	SEKUNDÆRT	ANTALL LEILIGHETER: 3 ANTALL OVERNATTINGSROM: 6
FORHOLD TIL ANDRE HUS	Del av anlegg -frittstående		
FYSISK MILJØ- SAMMENHENG	Mindre tettsted. Stasjonsby.		

VERNEVERDI	<input type="checkbox"/>	PRIORITERT	BYGNINGEN PRIORITERES SPESIELT SOM BEVARINGSOBJEKT (EVT. INTERN NSB-FREDNING)	<input type="checkbox"/>	BYGNINGEN ER FREDET I MEDHOLD AV LOV OM KULTURMINNER
	<input type="checkbox"/>	HØY	ENDRINGER SKAL IKKE FORETAS FØR ARKITEKTKONTORET HAR GODKJENT PLANENE. DETTE GJELDER OGSÅ UTSKIFTING AV DØRER, VINDUER, KLEDNING, TAKTEKKING OSV.		
	<input type="checkbox"/>	MIDDELS			
	<input type="checkbox"/>	LAV	ENDRINGER KAN FORETAS UTEN GODKJENNING FRA ARKITEKTKONTORET. DET HENVISES TIL GENERELLE RÅD OG RETNINGSLINJER.		
	<input type="checkbox"/>	INGEN			

DIMENSJONER	HOVED'IAL M 25,7 x 8	BEBYGD AREAL M <sup>2</sup> 205	ANTALL ETASJER 2	BRUTTO GOLVAREAL M <sup>2</sup>
-------------	-------------------------	------------------------------------	---------------------	------------------------------------

BYGNINGSDEL	TYPE.KONSTRUKSJON	INSTALLASJON	MERKNAD
FUNDAMENT	1. Betongmur 2. Betongpilarer	SKORSTEIN	STK. 1
KJELLER UNDERETASJE	1.Oppfylt betong på kult. 2.Kryperom. trebjelkelag.3.Kjeller,trebj.1.	ELEKTRISITET	Innlagt
YTTERVEGG	Bindingsverk	OPPVARMING	PRIMÆRT: Sentralfyring SEKUNDÆRT: Elektrisk
FASADEKLEDNING	Asbestsementplater, eternit	VANN	Innlagt
TAKFORM	Saltak	BAD	
TAKTEKING	Asbestsementplater "lapp"	TOALETT	TYPE: WC ANTALL: 3

VINDUER	Opprinnelige	DEKOR INNSKRIPSJONER	
DØRER	Opprinnelige	INTERIØR	

BYGGEÅR	ÅR 1954	MERKNAD
TILBYGGING OMBYGGING FLYTTING	ÅR 1957	ENDRING Påbygd mot sør 5,25 meter

VEDLIKEHOLDS- TILSTAND	TILSTAND:	I GOD STAND	BEGYNNENDE FORFALL	FRAMSKREDET FORFALL	RUIN	EVT. FORFALLSÅRSÅK
	ÅR:					
	1980	X				

FARGESKJEMA	OPPRINNELIG	NAVÆRENDE	FRAMTIDIG	BYGGHERRE NSB
UTVENDIG VEGG		Grå - hvit		ARKITEKT NSB-AK v/ A. Sundby og G. Nordtvedt
VINDSKIER		20C6 Gråblå		BYGGMESTER
GERIKTER				
VINDUER		20C6		BYGNINGSTYPE
DØRER		Brunlakkert		
HJØRNEBORD				STILPREG

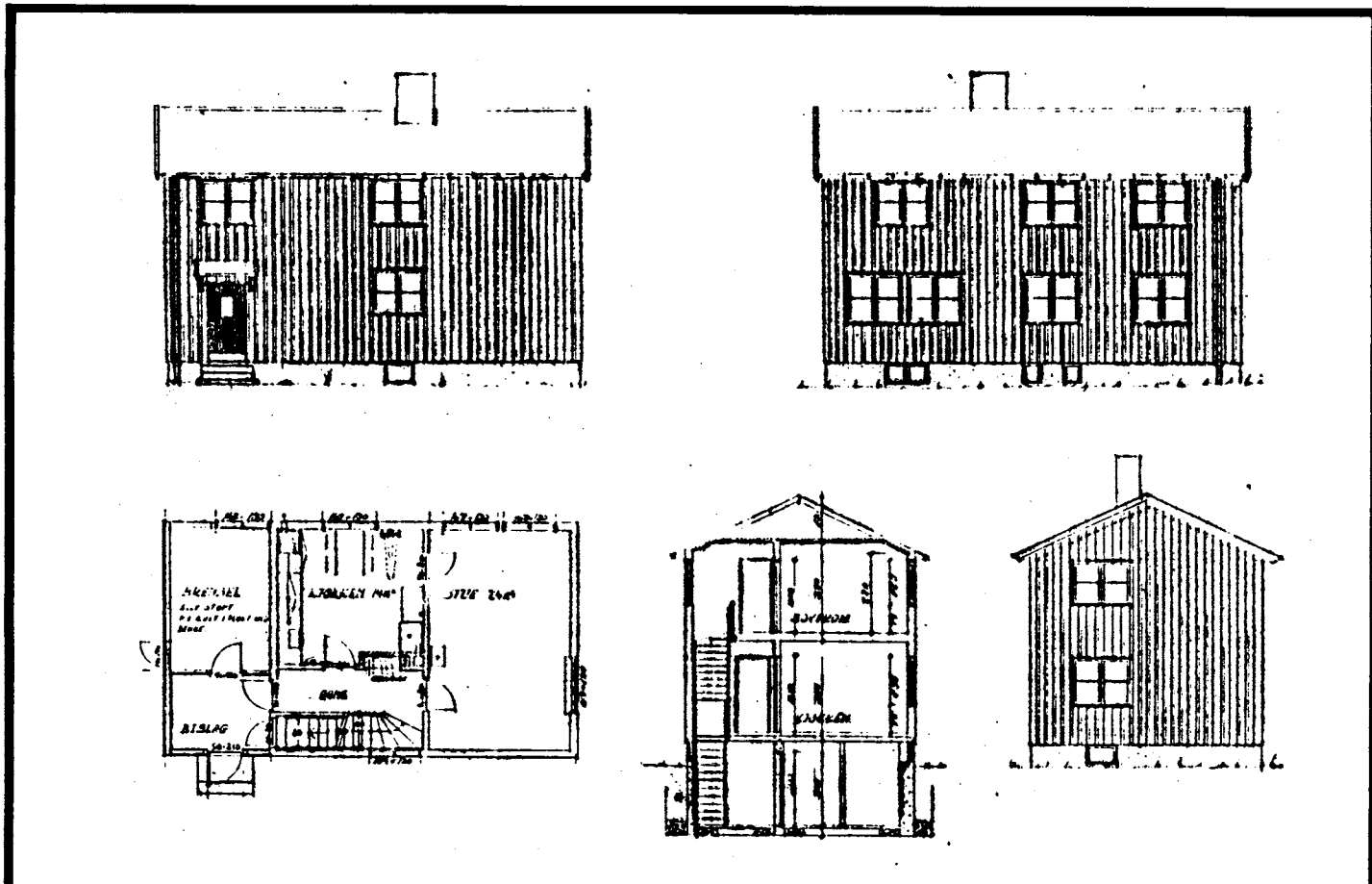
TEGNINGER (ARKIVHENVISNING)	Ak 10664
ELDRE FOTOGRAF.	

ANDRE OPPLYSNINGER	Under ombygging til velferdsbygg: 9 over- nattingsrom, 2 kjøkken, 1 oppholdsrom garderobe og spiserom for baneavd. Ferdig 1982.	UTGITT	DATO	REGISTR.	DATO
		RETTELSES- BLAD	NR	INNFORT DEN	AV
			NR	INNFORT DEN	AV
			NR	INNFORT DEN	AV

# NSB · REGISTRERING AV BYGNINGER

Bak/Had 0703.79

NAVN BYGNINGENS ART	FAUSKE STASJON Vokterbolig 1, bolig	STASJONSNR.	1385	BYGN. NR.	9
BANESTREKNING	134 Mo i Rana - Fauske	KILOMETER	674,08		
KOMMUNE.MATR.NR.	Fauske	GARDSNR.	103	BRUKSNR.	844
ADRESSE	8200 Fauske	DISTRIKT	Trondheim		



TEGNINGEN VISER: Orig.tegn.dat. 23.11.1950

M 1:200

OPPRINNELIG BRUKSFØRMÅL	PRIMÆRT Vokterbolig	SEKUNDÆRT	
NÅVÆRENDE BRUKSFØRMÅL	PRIMÆRT Vokterbolig	SEKUNDÆRT	ANTALL LEILIGHETER: 1 ANTALL OVERNATTINGSROM: 0
FORHOLD TIL ANDRE HUS	Del av anlegg - frittstående		
FYSISK MILJØ- SAMMENHENG	Mindre tettsted. Stasjonsby		

VERNEVERDI	<input type="checkbox"/> PRIORITYERT	BYGNINGEN PRIORITYERES SPESIELT SOM BEVÅRINGSOBJEKT (EVT. INTERN NSB-FREDNING)	<input type="checkbox"/> BYGNINGEN ER FREDET I MEDHOLD AV LOV OM KULTURMINNER
	<input type="checkbox"/> HØY	ENDRINGER SKAL IKKE FORETAS FØR ARKITEKTKONTORET HAR GODKJENT PLANENE. DETTE GJELDER OGSÅ UTSKIFTING AV DØRER, VINDUER, KLEDNING, TAKTEKKING OSV.	
	<input type="checkbox"/> MIDDELS		
	<input type="checkbox"/> LAV	ENDRINGER KAN FORETAS UTEN GODKJENNING FRA ARKITEKTKONTORET. DET HENVISES TIL GENERELLE RÅD OG RETNINGSLINJER.	
	<input type="checkbox"/> INGEN		

DIMENSJONER	HØVED'ÅL M 11,4 x 6,3	BEBYGD AREAL M <sup>2</sup> 72	ANTALL ETASJER 2	BRUTTO GOLVAREAL M <sup>2</sup>
-------------	--------------------------	-----------------------------------	---------------------	------------------------------------

BYGNINGSDEL	TYPE, KONSTRUKSJON	INSTALLASJON	MERKNAD
FUNDAMENT	Betongmur	SKORSTEIN	STK. 1
KJELLER UNDERETASJE	1. Kjeller, betongdekke 2. Oppfylt betong på kult	ELEKTRISITET	Innlagt
YTTERVEGG	Bindingsverk	OPPVARMING	PRIMERT: Elektrisk SEKUNDÆRT: Ved
FASADEKLEDNING	Stående trepanel over/underliggere, kantsk.	VANN	Innlagt
TAKFORM	Saltak	BAD	Innlagt
TAKTEKKING	Skifer "fasett"	TOALETT	TYPE: WC ANTALL: 1

VINDUER	Opprinnelig	DEKOR INNSKRIPSJONER	
DØRER	Opprinnelig	INTERIØR	

BYGGEGÅR	ÅR 1953	MERKNAD
TILBYGGING OMBYGGING FLYTTING	ÅR	ENDRING

VEDLIKEHOLDS- TILSTAND	TILSTAND:	I GOD STAND	BEGYNNENDE FORFALL	FRAMSKREDET FORFALL	RUIN	EVT. FORFALLSÅRSÅK
	ÅR:	1980	X			

FARGESKJEMA	OPPRINNELIG	NAVERENDE	FRAMTIDIG	BYGGHERRE
UTVENDIG VEGG		3B-C3 Grågul		NSB
VINDSKIER		3B-C3		ARKITEKT NSB-AK v/A. Sundby og B.F. Baastad
GERIKTER		hvit		BYGGMESTER
VINDUER		hvit		BYGNINGSTYPE
DØRER		3D4 Oliven		V.15 (Speilvendt)
HJØRNEBORD				STILPREG

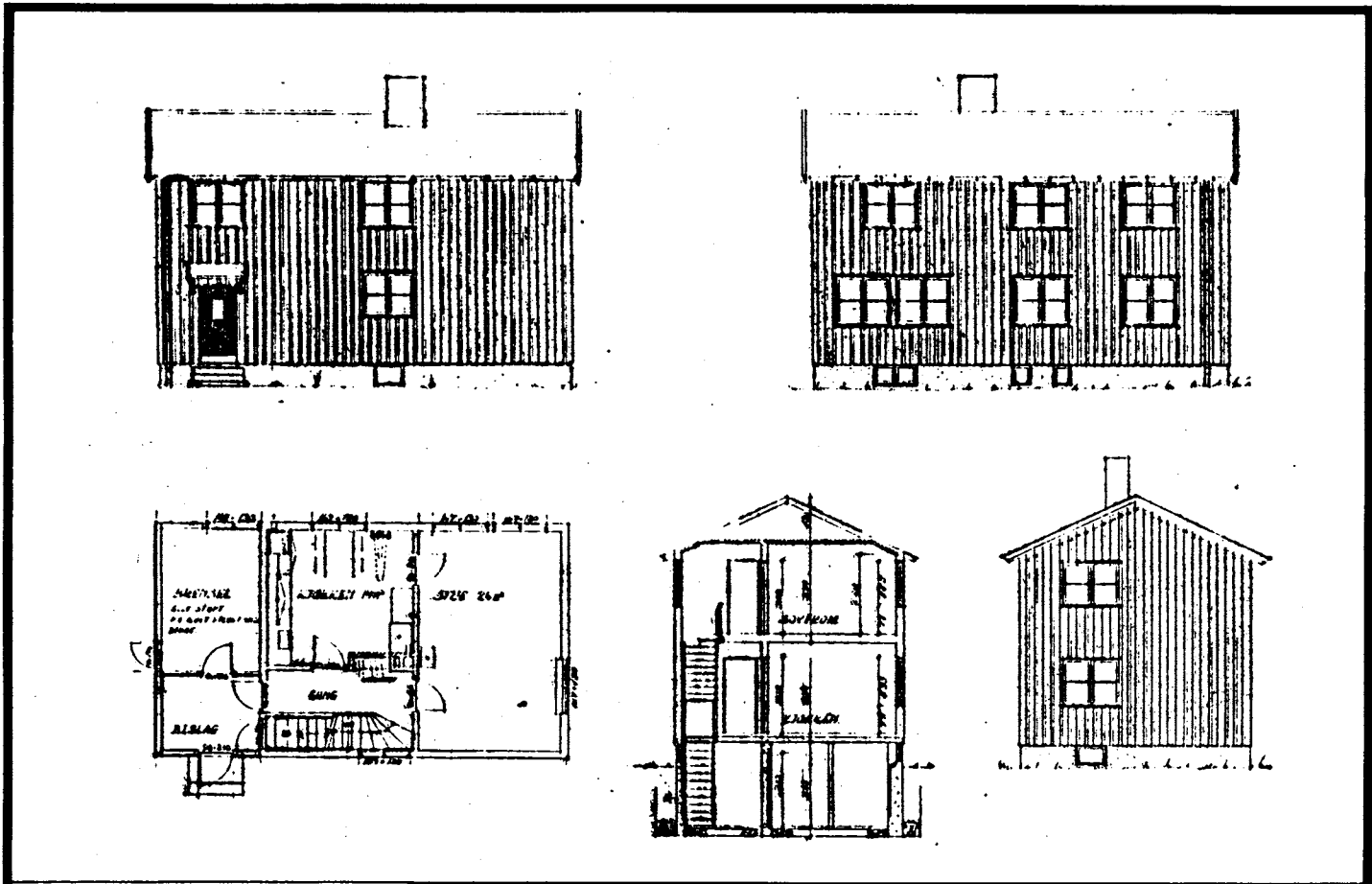
TEGNINGER (ARKIVHENVISNING)	Ak 10749 (speilvendt)
ELDRE FOTOGRAF.	

ANDRE OPPLYSNINGER	UTGITT	DATO	REGISTR.	DATO 9.7.80
	RETTELSES- BLAD	NR	INNFØRT DEN	AV
		NR	INNFØRT DEN	AV
	NR	INNFØRT DEN	AV	

# NSB · REGISTRERING AV BYGNINGER

Bak/Had 0703.79

NAVN BYGNINGENS ART	FAUSKE STASJON Vokterbolig 2, bolig	STASJONSNR. 1385	BYGN. NR. 10
BANESTREKNING	134 Mo i Rana - Fauske	KILOMETER 674,11	
KOMMUNE. MATR. NR.	Fauske	GÅRDSNR. 103	BRUKSNR. 844
ADRESSE	8200 Fauske	DISTRIKT Trondheim	



TEGNINGEN VISER: Orig.tegn.dat. 23.11.1950. M 1:200

OPPRINNELIG BRUKSFORMÅL	PRIMÆRT Vokterbolig	SEKUNDÆRT	
NÅVÆRENDE BRUKSFORMÅL	PRIMÆRT Vokterbolig	SEKUNDÆRT	ANTALL LEILIGHETER: 1 ANTALL OVERNATTINGSROM: 0
FORHOLD TIL ANDRE HUS	Del av anlegg - frittstående		
FYSISK MILJØ- SAMMENHENG	Mindre tettsted. Stasjonsby		

VERNEVERDI	<input type="checkbox"/> PRIO- RITERT	BYGNINGEN PRIORITERES SPESIELT SOM BEVA- RINGSOBJEKT (EVT. INTERN NSB-FREDNING)	<input type="checkbox"/> BYGNINGEN ER FREDET I MEDHOLD AV LOV OM KULTURMINNER
	<input type="checkbox"/> HØY	ENDRINGER SKAL IKKE FORETAS FØR ARKITEKTKONTORET HAR GODKJENT PLANENE. DETTE GJELDER OGSÅ UTSKIFTING AV DØRER, VINDUER, KLEDNING, TAKTEKKING OSV.	
	<input type="checkbox"/> MIDDELS		
	<input type="checkbox"/> LAV	ENDRINGER KAN FORETAS UTEN GODKJENNING FRA ARKITEKTKONTORET. DET HENVISES TIL GENE- RELLE RÅD OG RETNINGSLINJER.	
<input type="checkbox"/> INGEN			

DIMENSJONER	HOVEDÅL M 11,4 x 6,3	BEBYGD AREAL M <sup>2</sup> 72	ANTALL ETASJER 2	BRUTTO GOLVAREAL M <sup>2</sup>
-------------	-------------------------	-----------------------------------	---------------------	---------------------------------

BYGNINGSDEL	TYPE.KONSTRUKSJON	INSTALLASJON	MERKNAD
FUNDAMENT	Betongmur	SKORSTEIN	STK 1
KJELLER UNDERETASJE	1. Kjeller, betongdekke 2. Oppfylt, betong på kult	ELEKTRISITET	Innlagt
YTTERVEGG	Bindingsverk	OPPVARMING	PRIMÆRT: Elektrisk SEKUNDÆRT: Ved
FASADEKLEDNING	Stående trepanel over/underliggere, kantskåret	VANN	Innlagt
TAKFORM	Saltak	BAD	Innlagt
TAKTEKKING	Ski fer "fasett"	TOALETT	TYPE: WC ANTALL: 1

VINDUER	Opprinnelige	DEKOR INNSKRIPSJONER	
DØRER	Opprinnelige	INTERIØR	

BYGGÅR	ÅR 1953	MERKNAD
TILBYGGING OMBYGGING FLYTTING	ÅR	ENDRING

VEDLIKEHOLDS- TILSTAND	TILSTAND: ÅR:	I GOD STAND	BEGYNNENDE FORFALL	FRAMSKREDET FORFALL	RUIN	EVT. FORFALLSÅRSÅK
	1980	X				

FARGESKJEMA	OPPRINNELIG	NÅVÆRENDE	FRAMTIDIG	BYGGHERRE NSB
UTVENDIG VEGG		8D-6-7 Rødbrun		ARKITEKT NSB-AK v/A.Sundby og B.F.Baastad
VINDSKIER		8D-6-7		BYGGMESTER
GERIKTER		hvit		BYGNINGSTYPE V.15 (speivendt)
VINDUER		hvit		STILPREG
DØRER		2D-E5 Oliven		
HJØRNEBORD				

TEGNINGER (ARKIVHENVISNING)	Ak 10749 (speilvent)
ELDRE FOTOGRAF	

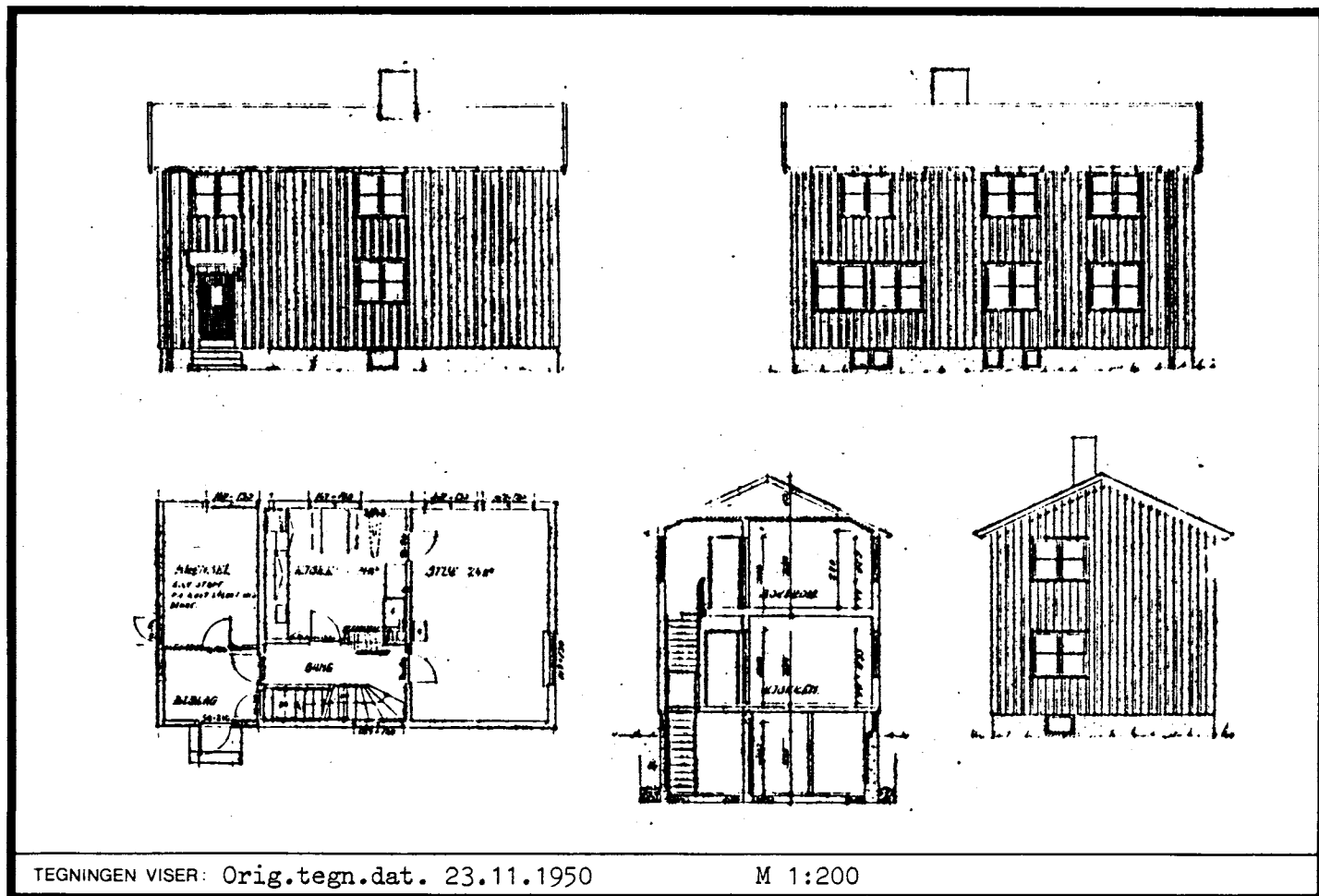
ANDRE OPPLYSNINGER	UTGITT	DATO	REGISTR.	DATO 9.7.80
	RETTELSES- BLAD	NR	INNFORT DEN	AV
		NR	INNFORT DEN	AV
		NR	INNFORT DEN	AV



# NSB · REGISTRERING AV BYGNINGER

Bak/Had 0703.79

NAVN BYGNINGENS ART	FAUSKE STASJON Vokterbolig 3, bolig	STASJONSNR. 1385	BYGN.NR. 11
BANESTREKNING	134 Mo i Rana - Fauske	KILOMETER 674,14	
KOMMUNE.MATR.NR.	Fauske	GÅRDSNR. 103	BRUKSNR. 844
ADRESSE	8200 Fauske	DISTRIKT Trondheim	



TEGNINGEN VISER: Orig.tegn.dat. 23.11.1950

M 1:200

OPPRINNELIG BRUKSFØRMÅL	PRIMÆRT Vokterbolig	SEKUNDÆRT	
NÅVERENDE BRUKSFØRMÅL	PRIMÆRT Vokterbolig	SEKUNDÆRT	ANTALL LEILIGHETER: 1 ANTALL OVERNATTINGSROM: 0
FORHOLD TIL ANDRE HUS	Del av anlegg -frittstående		
FYSISK MILJØ- SAMMENHENG	Mindre tettsted. Stasjonsby		

VERNEVERDI:	<input type="checkbox"/> PRIO- RITERT	BYGNINGEN PRIORITERES SPESIELT SOM BEVA- RINGSOBJEKT (EVT. INTERN NSB-FREDNING)	<input type="checkbox"/> BYGNINGEN ER FREDET I MEDHOLD AV LOV OM KULTURMINNER
	<input type="checkbox"/> HØY	ENDRINGER SKAL IKKE FORETAS FØR ARKITEKTKONTORET HAR GODKJENT PLANENE. DETTE GJELDER OGSÅ UTSKIFTING AV DØRER, VINDUER, KLEDNING, TAKTEKKING OSV.	
	<input type="checkbox"/> MIDDELS		
	<input type="checkbox"/> LAV	ENDRINGER KAN FORETAS UTEN GODKJENNING FRA ARKITEKTKONTORET. DET HENVISES TIL GENE- RELLE RÅD OG RETNINGSLINJER.	
	<input type="checkbox"/> INGEN		

DIMENSJONER	HOVEDMÅL M 11,4 x 6,3	BEBYGD AREAL M <sup>2</sup> 72	ANTALL ETASJER 2	BRUTTO GOLVAREAL M <sup>2</sup>
-------------	--------------------------	-----------------------------------	---------------------	------------------------------------

BYGNINGSDEL	TYPE, KONSTRUKSJON	INSTALLASJON	MERKNAD
FUNDAMENT	Betongmur	SKORSTEIN	STK. 1
KJELLER UNDERETASJE	1. Kjeller, betongdekke 2. Oppfylt, betong på kult	ELEKTRISITET	Innlagt
YTTERVEGG	Bindingsverk	OPPVARMING	PRIMÆRT: Elektrisk SEKUNDÆRT: Ved
FASADEKLEDNING	Stående trepanel over/underliggere kantskåret	VANN	Innlagt
TAKFORM	Saltak	BAD	Innlagt
TAKTEKKING	Skifer "fasett"	TOALETT	TYPE: WC ANTALL: 1

VINDUER	Opprinnelig	DEKOR INNSKRIPSJONER	
DØRER	Opprinnelig	INTERIØR	

BYGGÅR	ÅR 1953	MERKNAD
TILBYGGING OMBYGGING FLYTTING	ÅR	ENDRING

VEDLIKEHOLDS- TILSTAND	TILSTAND:	I GOD STAND	BEGYNNENDE FORFALL	FRAMSKREDET FORFALL	RUIN	EVT. FORFALLSÅRSÅK
	ÅR:					
	1980	X				

FARGESKJEMA	OPPRINNELIG	NAVÆRENDE	FRAMTIDIG	BYGGHERRE
UTVENDIG VEGG		3B-C3 Grågul		NSB
VINDSKIER		3B-C3		ARKITEKT NSB-AK v/ A. Sundby og B.F. Baastad
GERIKTER		hvit		BYGGMESTER
VINDUER		hvit		
DØRER		3D4 Oliven		BYGNINGSTYPE V.15 (speilvendt)
HJØRNEBORD				STILPREG

TEGNINGER (ARKIVHENVISNING)	Ak 10749
ELDRE FOTOGRAF.	

ANDRE OPPLYSNINGER	UTGITT	DATO	REGISTR.	DATO 9.7.80
	RETTELSES- BLAD	NR	INNFØRT DEN	AV
		NR	INNFØRT DEN	AV
		NR	INNFØRT DEN	AV

# NSB · REGISTRERING AV BYGNINGER

Bak/Had 070379

NAVN BYGNINGENS ART	FAUSKE STASJON Vokterbolig 4, bolig	STASJONSNR. 1385	BYGN. NR. 12
BANESTREKNING	134 Mo i Rana - Fauske	KILOMETER 674,17	
KOMMUNE.MATR.NR.	Fauske	GÅRDSNR. 103	BRUKSNR. 844
ADRESSE	8200 Fauske	DISTRIKT Trondheim	



TEGNINGEN VISER: Orig.tegn.dat. 16.2.1950. Endringstegning dat. 18.8.1958. M 1:200

OPPRINNELIG BRUKSFØRMÅL	PRIMÆRT Vokterbolig m/uthus	SEKUNDÆRT	
NAVÆRENDE BRUKSFØRMÅL	PRIMÆRT Vokterbolig m/uthus	SEKUNDÆRT	ANTALL LEILIGHETER: 1 ANTALL OVERNATTINGSROM: 0
FORHOLD TIL ANDRE HUS	Del av anlegg -frittstående		
FYSISK MILJØ- SAMMENHENG	Mindre tettsted. Stasjonssted		

VERNEVERDI	<input type="checkbox"/> PRIMÆRT	BYGNINGEN PRIORITERES SPESIELT SOM BEVARINGSOBJEKT (EVT. INTERN NSB-FREDNING)	<input type="checkbox"/> BYGNINGEN ER FREDET I MEDHOLD AV LOV OM KULTURMINNER
	<input type="checkbox"/> HØY	ENDRINGER SKAL IKKE FORETAS FØR ARKITEKKTØRETTET HAR GODKJENT PLANENE. DETTE GJELDER OGSÅ UTSKIFTING AV DØRER, VINDUER, KLEDNING, TAKTEKKING OSV.	
	<input type="checkbox"/> MIDDELS		
	<input type="checkbox"/> LAV	ENDRINGER KAN FORETAS UTEN GODKJENNING FRA ARKITEKKTØRETTET. DET HENVISES TIL GENERELLE RÅD OG RETNINGSLINJER.	
	<input type="checkbox"/> INGEN		

DIMENSJONER	HOVEDÅL M 8,4 x 7	BEBYGD AREAL M <sup>2</sup> 59	ANTALL ETASJER 1½	BRUTTO GOLVAREAL M <sup>2</sup>
-------------	-------------------	--------------------------------	-------------------	---------------------------------

BYGNINGSDEL	TYPE, KONSTRUKSJON	INSTALLASJON	MERKNAD
FUNDAMENT	Betongmur	SKORSTEIN	STK. 1
KJELLER UNDERETASJE	1. Kjeller, trebjelkelag 2. Oppfylt, betong på kult	ELEKTRISITET	Innlagt
YTTERVEGG	Bindingsverk	OPPVARMING	PRIMÆRT: Elektrisk SEKUNDÆRT: Ved
FASADEKLEDNING	Stående trepanel over/underligger, kantskåret	VANN	Innlagt
TAKFORM	Saltak	BAD	Innlagt
TAKTEKING	1.Asbøstsement "lapp".2.Papp	TOALETT	TYPE: WC ANTALL: 1

VINDUER	Opprinnelig	DEKOR INNSKRIPSJONER	
DØRER	Opprinnelig	INTERIØR	

BYGGÅR	ÅR 1958	MERKNAD	
TILBYGGING OMBYGGING FLYTTING	ÅR	ENDRING	Tilbygd Car-port (privat eie)

VEDLIKEHOLDS- TILSTAND	TILSTAND:	I GOD STAND	BEGYNNENDE FORFALL	FRAMSKREDET FORFALL	RUIN	EVT. FORFALLSÅRSÅK
	ÅR:		X			
	1980					

FARGESKJEMA	OPPRINNELIG	NAVERENDE	FRAMTIDIG	BYGGHERRE
UTVENDIG VEGG		8D-6-7 Rødbrun		NSB
VINDSKIER		8D-6-7/hvit		ARKITEKT NSB-AK v/A. Sundby
GERIKTER				BYGGMESTER
VINDUER		hvit		BYGNINGSTYPE
DØRER		2D-E5 Rødbrun		V.13
HJØRNEBORD				STILPREG

TEGNINGER (ARKIVHENVISNING)	Ak 10174
ELDRE FOTOGRAF.	

ANDRE OPPLYSNINGER	UTGITT	DATO	REGISTR.	DATO 9.7.80
	RETTELSES- BLAD	NR	INNFØRT DEN	AV
		NR	INNFØRT DEN	AV
	NR	INNFØRT DEN	AV	

# NSB - REGISTRERING AV BYGNINGER

UTGITT:  
REVIDERT:

STASJONSNR	STASJON/STREKNING/ANLEGG	BANE/BILROUTE	DISTRIKT
	FAUSKE - BODØ	NORDLANDSBANEN	TRONDHEIM

BYGN NR	KILOMETER	BYGNINGSTYPE	ADRESSE	MATRIKEL GNR BNR	BEBYGD AREAL	ETG	BRUTTO GOLVELATE	HOVED-MATERIALE	BYGGEAR	TEGNINGER ARKIVNR	MERKNAD	EGET SKEMA
1	679,9	Brakke	Tørresvika		25	1	25	Tre				
	681,18	Bolig	Røvika		97	2		Tre	1955	Ak 10801		X
1	685,62	Stasjonsbygning	Valnesfjord		145	2		Tre	1957	Ak 11117		X
2	685,70	Redskapsbu	"			1						
3	685,65	Vokterbolig 1 m/uth.	"		74	1½		Tre	1956	Ak 10174	V.13	X
4	685,69	Vokterbolig 2 m/uth.	"		74	1½		Tre	1956	Ak 10174	V.13	X
	687,2	Brakke	Sagelva		8	1	8	Tre				
	692,6	Brakke	Møllebekken		8	1	8	Tre				
1	704,00	Vokterbolig	Oteråga		97	2		Tre	1957	Ak 11105		X
2	703,91	Redskapsbu	"		42	1	42	Tre				
1	710,78	Vokterbolig	Tverlandet		74	1½		Tre	1957	Ak 10174	V.13	X
	710,90	Hvilebu	"		10	1	10					
	710,90	Redskapsbu	"		15	1	15					

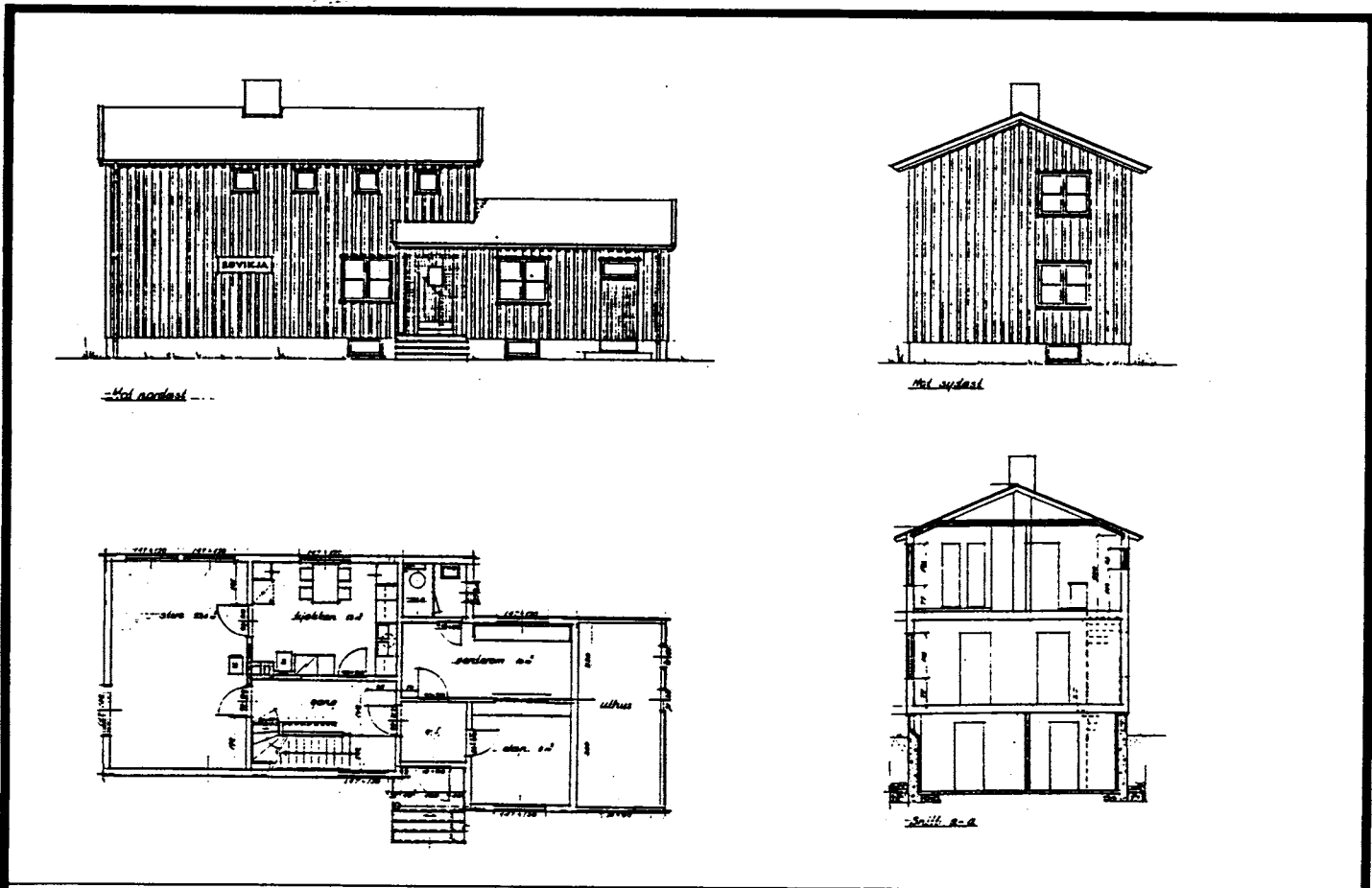
forts.

BYGN NR	KILOMETER	BYGNINGSTYPE	ADRESSE	MATRIKSEL GNR/BNR	BEBYGD AREAL	ETG	BRUTTO GOLVFLATE	HØVED- MATERIALE	BYGGEAR	TEGNINGER ARKIVNR.	MERKNAD	EGET SKJEVA
	711,95	Brakke	Hopen		20	1	20					
	719,25	Stasjonsbygning	Støver		165	2		Tre	1957	Ark 10966		X
	721,7	Brakke	Hunstad		22	1	22	Tre				
	726,3	Brakke	Kleiva		8	1	8	Tre				

# NSB - REGISTRERING AV BYGNINGER

Bak/Had 0703.79

NAVN BYGNINGENS ART	RØVIKA BOLIG Bolig	STASJONSNR.	BYGN.NR.
BANESTREKNING	135 Fauske - Bodø	KILOMETER	681,18
KOMMUNE.MATR.NR.	Fauske	GÅRDSNR.	BRUKSNR.
ADRESSE	8200 Fauske	DISTRIKT	Trondheim



TEGNINGEN VISER: Orig.tegn.dat. 22.4.1955

M 1:200

OPPRINNELIG BRUKSFØRMÅL	PRIMÆRT Ekspedisjonshus Bolig Uthus	SEKUNDÆRT	
NÅVÆRENDE BRUKSFØRMÅL	PRIMÆRT Bolig(ute av bruk)	SEKUNDÆRT	ANTALL LEILIGHETER: 1 ANTALL OVERNATTINGSROM:
FORHOLD TIL ANDRE HUS	Del av anlegg -frittstående		
FYSISK MILJØ- SAMMENHENG	Enkelthus, spredt		

VERNEVERDI	<input type="checkbox"/> PRIORITERT	BYGNINGEN PRIORITERES SPESIELT SOM BEVARINGSOBJEKT (EVT. INTERN NSB-FREDNING)	<input type="checkbox"/> BYGNINGEN ER FREDET I MEDHOLD AV LOV OM KULTURMINNER
	<input type="checkbox"/> HØY	ENDRINGER SKAL IKKE FORETAS FØR ARKITEKTKONTORET HAR GODKJENT PLANENE. DETTE GJELDER OGSÅ UTSKIFTING AV DØRER, VINDUER, KLEDNING, TAKTEKKING OSV.	
	<input type="checkbox"/> MIDDELS		
	<input type="checkbox"/> LAV		
	<input type="checkbox"/> INGEN	ENDRINGER KAN FORETAS UTEN GODKJENNING FRA ARKITEKTKONTORET. DET HENVISES TIL GENERELLE RÅD OG RETNINGSLINJER.	

DIMENSJONER	HOVEDÅL M	16,1 x 6,3	BEBYGD AREAL M <sup>2</sup>	97	ANTALL ETASJER	2	BRUTTO GOLVAREAL M <sup>2</sup>
-------------	--------------	------------	--------------------------------	----	-------------------	---	------------------------------------

BYGNINGSDEL	TYPE.KONSTRUKSJON	INSTALLASJON	MERKNAD
FUNDAMENT	Betongmur	SKORSTEIN	STK. 1
KJELLER UNDERETASJE	1. Kjeller, trebjelkelag 2. Kryperom, trebjelkelag	ELEKTRISITET	Innlagt
		OPPVARMING	PRIMÆRT: SEKUNDÆRT:
YTTERVEGG	Bindingsverk	VANN	Innlagt
FASADEKLEDNING	Stående panel, tømmermann	BAD	Innlagt
TAKFORM	Saltak	TOALETT	TYPE: WC
TAKTEKKING	Bølget asbestplater "lapp"		ANTALL: 2

VINDUER	4 småvind. i gavl mot nord (eksp.hus). Tegningen viser 2 vinduer	DEKOR INNSKRIPSJONER	
DØRER		INTERIØR	Opprinnelig panel og plater Uthus platekledt innvendig

BYGGEGÅR	AR 1955	MERKNAD
TILBYGGING OMBYGGING FLYTTING	AR	ENDRING Ekspedisjonslokaler/uthus omgjort til hybelleilighet

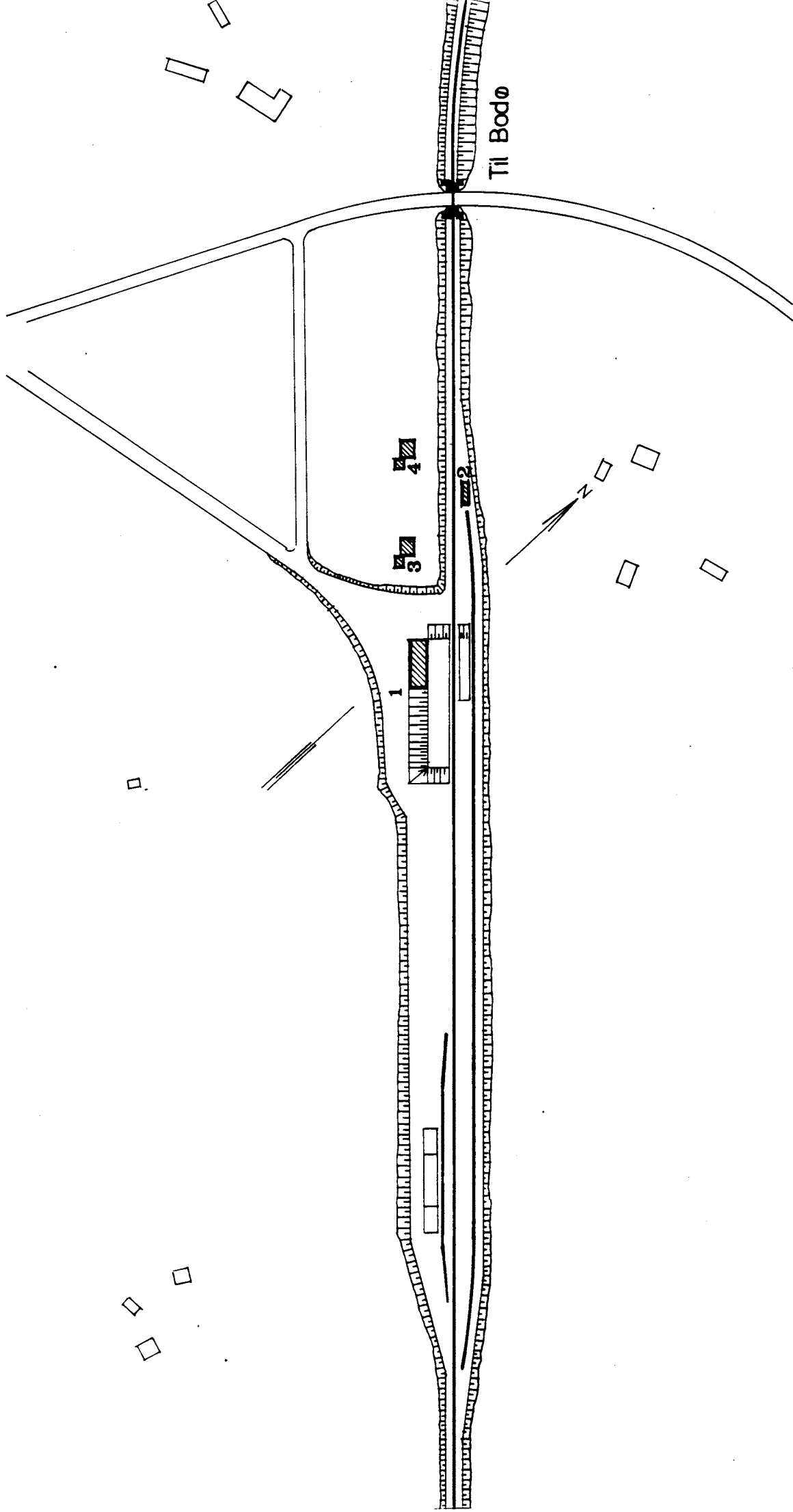
VEDLIKEHOLDS- TILSTAND	TILSTAND: AR:	I GOD STAND	BEGYNNENDE FORFALL	FRAMSKREDET FORFALL	RUIN	EVT. FORFALLSÅRSÅK
	1982					

FARGESKJEMA	OPPRINNELIG	NAVÆRENDE	FRAMTIDIG	BYGGHERRE
UTVENDIG VEGG		4-5B4 Grå-gul-oransje		NSB
VINDSKIER		4-5B4 og hvite		ARKITEKT NSB-AK v/A. Sundby og H. Seierstad
GERIKTER		4-5B4		BYGGMESTER
VINDUER		hvite		
DØRER		hvite og 9D7 Rødbrun		BYGNINGSTYPE
HJØRNEBORD				STILPREG

TEGNINGER (ARKIVHENVISNING)	Ak 10801
ELDRE FOTOGRAF.	


ANDRE OPPLYSNINGER	UTGITT	DATO	REGISTR.	DATO 1.6.82
	RETTELSESB- BLAD	NR	INNFORT DEN	AV
		NR	INNFORT DEN	AV
		NR	INNFORT DEN	AV





Til Bodø

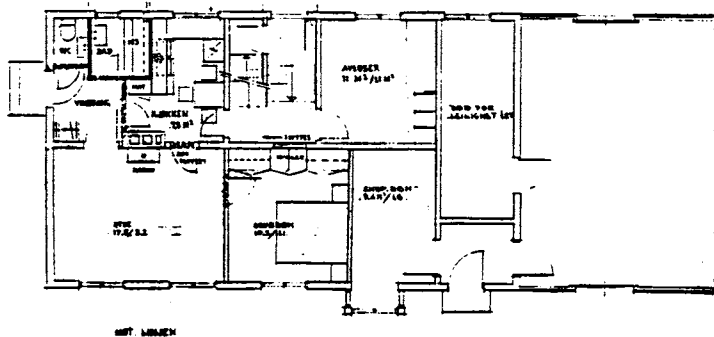
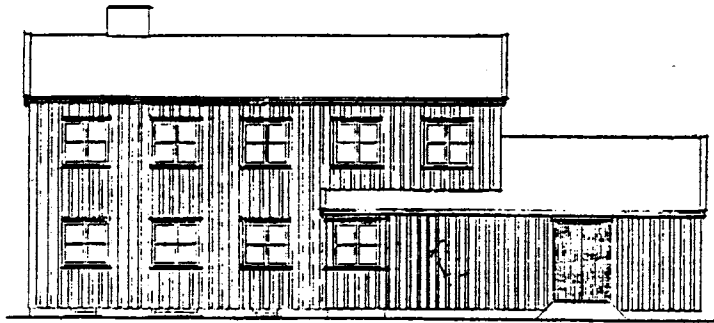
SITUASJONS- KART OVER:	Valnesfjord stasjon
BANE- STREKNING:	135 Fauske-Bodø
MÅLSTOKK:	1:2000
DATE:	juli 1980
UTSITT AV LINJENR. NR.:	MBb.a 897.
BUSHOLDEPLASS I DIREKTE TILKNYTNING TIL STASJONEN?	JA <input type="radio"/> NEI <input checked="" type="checkbox"/>
DRØSJEHOLDEPLASS I DIREKTE TILKNYTNING TIL STASJONEN?	JA <input type="radio"/> NEI <input checked="" type="checkbox"/>



# NSB · REGISTRERING AV BYGNINGER

Bak/Had 070379

NAVN BYGNINGENS ART	VALNESFJORD STASJON Stasjonsbygning	STASJONSNR.	BYGN.NR. 1
BANESTREKNING	135 Fauske - Bodø	KILOMETER	685,62
KOMMUNE.MATR.NR.	Fauske	GÅRDSNR.	BRUKSNR.
ADRESSE	8215 Valnesfjord	DISTRIKT	Trondheim



TEGNINGEN VISER: Endringstegninger dat. 19.6. og 20.6. 1982 M 1:200

OPPRINNELIG BRUKSFØRMÅL	PRIMÆRT Stasjonsbygning Godshus Bolig	SEKUNDÆRT	
NAVÆRENDE BRUKSFØRMÅL	PRIMÆRT Bolig Velferdsrom Redskapsbu	SEKUNDÆRT	ANTALL LEILIGHETER: 2 ANTALL OVERNATTINGSROM: 0
FORHOLD TIL ANDRE HUS	Del av anlegg - frittstående		
FYSISK MILJØ- SAMMENHENG	Spredt landbruksbebyggelse		

VERNEVERDI	<input type="checkbox"/> PRIO- RITERT	BYGNINGEN PRIORITERES SPESIELT SOM BEVA- RINGSOBJEKT (EVT. INTERN NSB-FREDNING)	<input type="checkbox"/> BYGNINGEN ER FREDET I MEDHOLD AV LOV OM KULTURMINNER
	<input type="checkbox"/> HØY	ENDRINGER SKAL IKKE FORETAS FØR ARKITEKTKONTORET HAR GODKJENT PLANENE. DETTE GJELDER OGSÅ UTSKIFTING AV DØRER, VINDUER, KLEDNING, TAKTEKKING OSV.	
	<input type="checkbox"/> MIDDELS		
	<input type="checkbox"/> LAV	ENDRINGER KAN FORETAS UTEN GODKJENNING FRA ARKITEKTKONTORET. DET HENVISES TIL GENE- RELLE RÅD OG RETNINGSLINJER.	
	<input type="checkbox"/> INGEN		

DIMENSJONER	HOVEDMÅL M 18,8 x 7,65	BEBYGD AREAL M <sup>2</sup> 145	ANTALL ETASJER 2	BRUTTO GOLVAREAL M <sup>2</sup>
-------------	---------------------------	------------------------------------	---------------------	------------------------------------

BYGNINGSDEL	TYPE, KONSTRUKSJON	INSTALLASJON	MERKNAD
FUNDAMENT	Betongmur	SKORSTEIN	STK. 1
KJELLER UNDERETASJE	1. Kjeller, betongdekke 2. Kryperom, betongdekke	ELEKTRISITET	Innlagt
YTTERVEGG	Bindingsverk	OPPVARMING	PRIMÆRT: Elektrisk SEKUNDÆRT: Ved
FASADEKLEDNING	Stående panel over/underligger, kantskåret.	VANN	Innlagt
TAKFORM	Saltak	BAD	Innlagt
TAKTEKING	Asbest sementplater "lapp"	TOALETT	TYPE: WC ANTALL: 3

VINDUER	Opprinnelige	DEKOR INNSKRIPSJONER	
DØRER	Opprinnelige	INTERIØR	Forandret ved ombygging 1962

BYGGEÅR	ÅR 1959	MERKNAD
TILBYGGING OMBYGGING FLYTTING	ÅR 1962	ENDRING Velferdsrom og liten leilighet i 1.etg.

VEDLIKEHOLDS- TILSTAND	TILSTAND:	I GOD STAND	BEGYNNENDE FORFALL	FRAMSKREDET FORFALL	RUIIN	EVT. FORFALLSÅRSÅK
	ÅR:					
	1980	X				

FARGESKJEMA	OPPRINNELIG	NAVÆRENDE	FRAMTIDIG	BYGGHERRE
UTVENDIG VEGG		6C5 Brunoransje		NSB
VINDSKIER		6C5		ARKITEKT NSB-AK v/B.F.Baastad og A. Sundby
GERIKTER				BYGGMESTER
VINDUER		hvit		
DØRER		4D4 Olivenbrun		BYGNINGSTYPE Som Skonseng, Støver m.fler
HJØRNEBORD				STILPREG

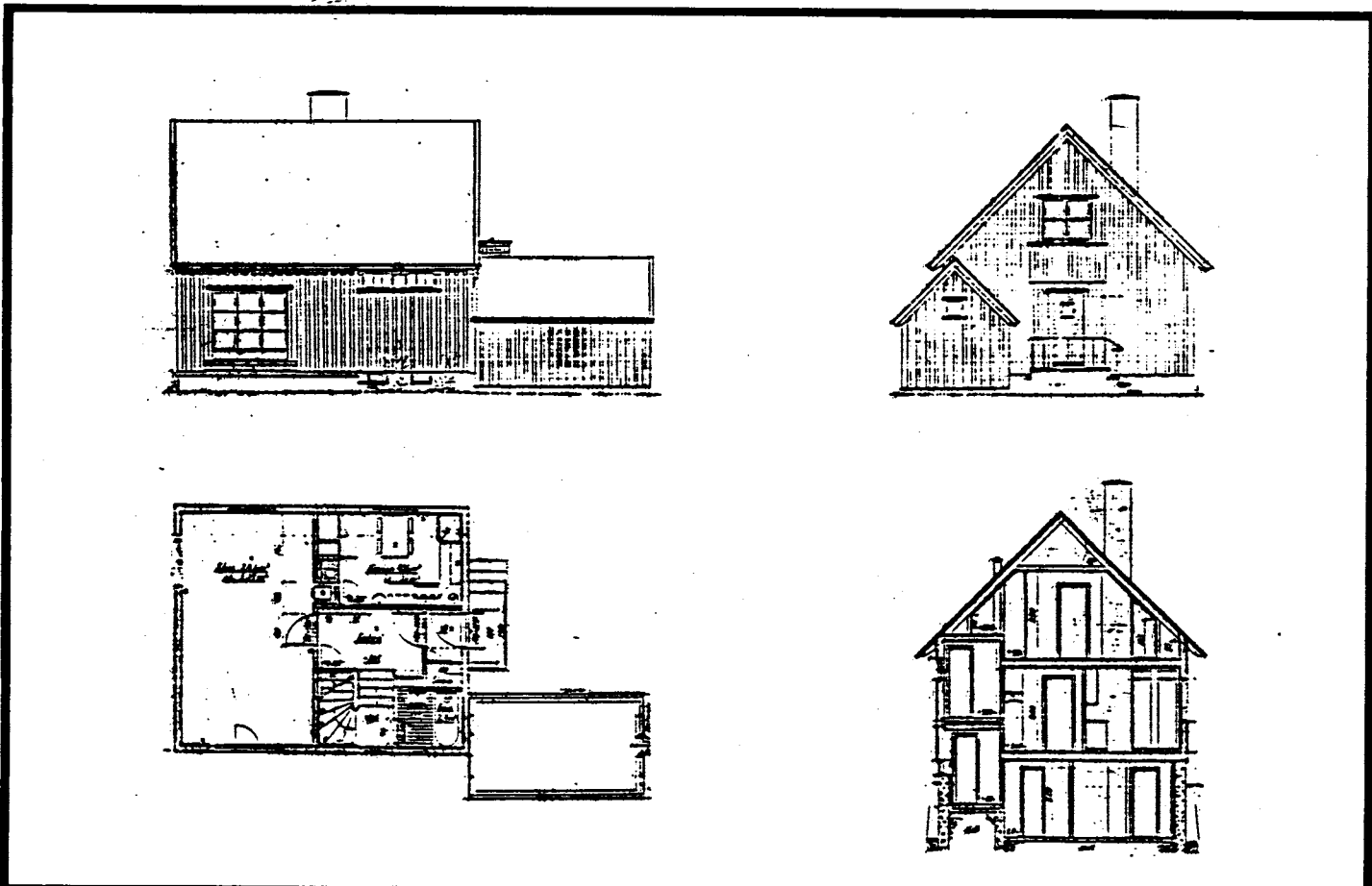
TEGNINGER (ARKIVHENVISNING)	Ak 11117 (ombygning)(Orig.tegn. som Skonseng Ak 10487)
ELDRE FOTOGRAF.	

ANDRE OPPLYSNINGER	UTGITT	DATO	REGISTR.	DATO 10.7.80
	RETTELSESB- BLAD	NR	INNFØRT DEN	AV
		NR	INNFØRT DEN	AV
NR		INNFØRT DEN	AV	

# NSB · REGISTRERING AV BYGNINGER

Bak/Had 0703.79

NAVN BYGNINGENS ART	VALNESFJORD STASJON Vokterbolig 1, bolig m/uthus	STASJONSNR.	BYGN NR. 3
BANESTREKNING	135 Fauske - Bodø	KILOMETER	685,65
KOMMUNE.MATR.NR.	Fauske	GÅRDSNR.	BRUKSNR.
ADRESSE	8215 Valnesfjord	DISTRIKT	Trondheim



TEGNINGEN VISER: Orig.tegn.dat. 16.2.1950. Endringstegn.dat. 18.8.1959 M 1:200

OPPRINNELIG BRUKSFORMÅL	PRIMÆRT Vokterbolig m/uthus	SEKUNDÆRT	
NÅVERENDE BRUKSFORMÅL	PRIMÆRT Vokterbolig m/uthus	SEKUNDÆRT	ANTALL LEILIGHETER: 1 ANTALL OVERNATTINGSROM: 0
FORHOLD TIL ANDRE HUS	Del av anlegg -frittstående		
FYSISK MILJØ- SAMMENHENG	Spredt landbruksbebyggelse		

VERNEVERDI:	<input type="checkbox"/>	PRIORITERT	BYGNINGEN PRIORITERES SPESIELT SOM BEVARINGSOBJEKT (EVT. INTERN NSB-FREDNING)	<input type="checkbox"/>	BYGNINGEN ER FREDET I MEDHOLD AV LOV OM KULTURMINNER
	<input type="checkbox"/>	HØY	ENDRINGER SKAL IKKE FORETAS FØR ARKITEKTKONTORET HAR GODKJENT PLANENE. DETTE GJELDER OGSÅ UTSKIFTING AV DØRER, VINDUER, KLEDNING, TAKTEKKING OSV.		
	<input type="checkbox"/>	MIDDELS			
	<input type="checkbox"/>	LAV	ENDRINGER KAN FORETAS UTEN GODKJENNING FRA ARKITEKTKONTORET. DET HENVISES TIL GENERELLE RÅD OG RETNINGSLINJER.		
	<input type="checkbox"/>	INGEN			

DIMENSJONER	HOVEDMÅL M 8,4 x 7	BEBYGD AREAL M <sup>2</sup> 74	ANTALL ETASJER 1½	BRUTTO GOLVAREAL M <sup>2</sup>
-------------	-----------------------	-----------------------------------	----------------------	------------------------------------

BYGNINGSDEL	TYPE.KONSTRUKSJON	INSTALLASJON	MERKNAD
FUNDAMENT	Betongmur	SKORSTEIN	STK. 1
KJELLER UNDERETASJE	1. Kjeller,trebjelkelag 2. Oppfylt, betong på kult	ELEKTRISITET	Innlagt
		OPPVARMING	PRIMÆRT: Ved SEKUNDÆRT: Elektrisk
YTTERVEGG	Bindingsverk	VANN	Innlagt
FASADEKLEDNING	Stående trepanel over/underligger, kantskåret	BAD	Innlagt
TAKFORM	Saltak	TOALET	TYPE: WC
TAKTEKING	Asbestsementplater "lapp"		ANTALL: 1

VINDUER	Skiftet i 2.etg.	DEKOR INNSKRIPSJONER	
DØRER	Opprinnelig	INTERIØR	Opprinnelig

BYGGEÅR	ÅR 1956	MERKNAD
TILBYGGING OMBYGGING FLYTTING	ÅR 1958	ENDRING Uthustilbygg

VEDLIKEHOLDS- TILSTAND	TILSTAND: ÅR:	I GOD STAND	BEGYNNENDE FORFALL	FRAMSKREDET FORFALL	RUIN	EVT. FORFALLSÅRSÅK
	1980	X				

FARGESKJEMA	OPPRINNELIG	NAVÆRENDE	FRAMTIDIG	BYGGHERRE NSB
UTVENDIG VEGG		8D7 Rødbrun		ARKITEKT NSB-AK v/A. Sundby
VINDSKIER		8D7 hvit		BYGGMESTER
GERIKTER		hvit		BYGNINGSTYPE V.13
VINDUER		hvit		STILPREG
DØRER		4D4 Olivenbrun		
HJØRNEBORD				

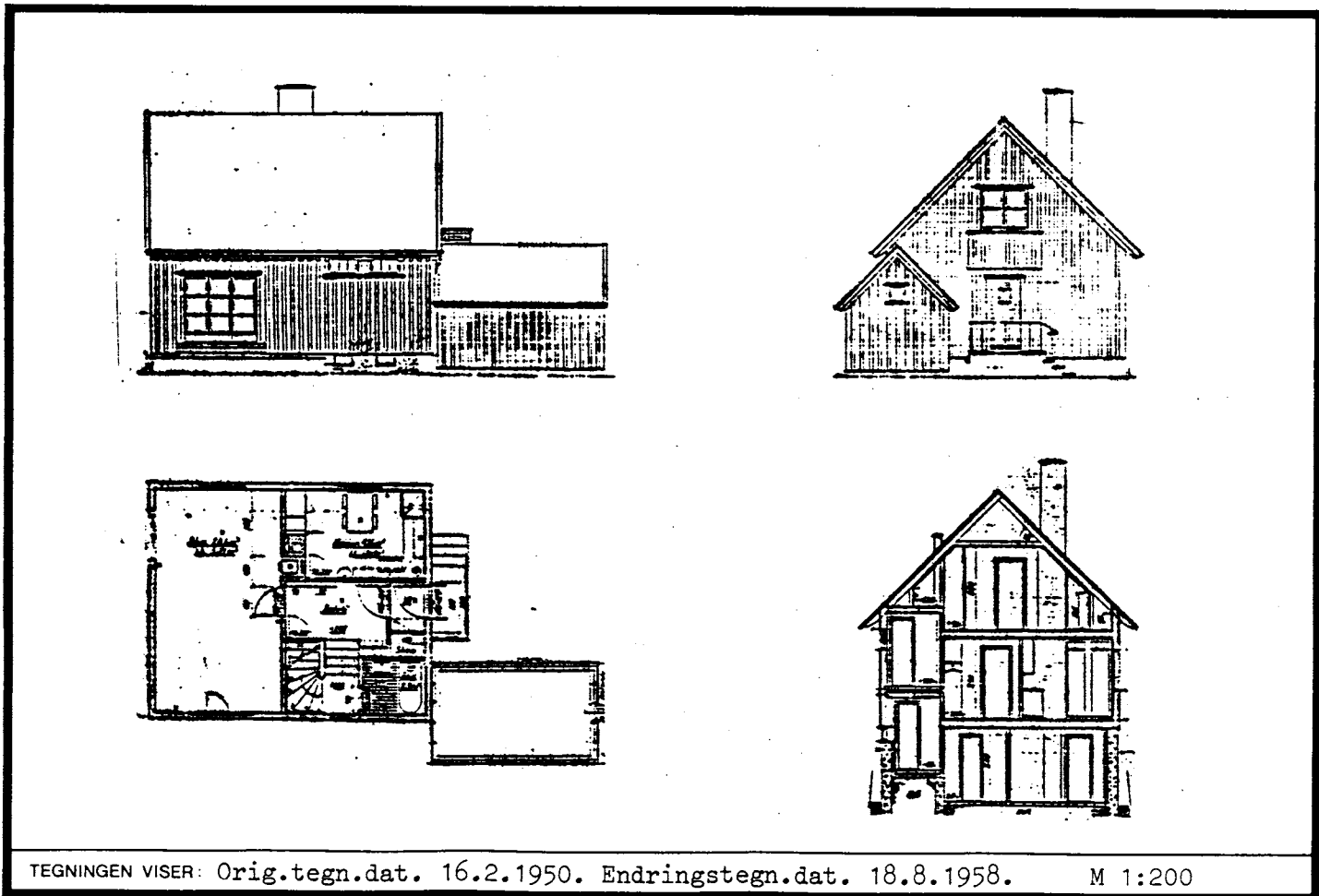
TEGNINGER (ARKIVHENVISNING)	Ak 10174
ELDRE FOTOGRAF.	

ANDRE OPPLYSNINGER	Uthus tilbygg: lengde 500 bredde 300	Mål i cm.	UTGITT	DATO	REGISTR.	DATO
						10.7.80
			RETTELSES- BLAD	NR	INNFØRT DEN	AV
				NR	INNFØRT DEN	AV
			NR	INNFØRT DEN	AV	

# NSB - REGISTRERING AV BYGNINGER

Bak/Had 0703.79

NAVN BYGNINGENS ART	VALNESFJORD STASJON Vokterbolig 2, bolig m/uthus	STASJONSNR.	BYGN.NR. 4
BANESTREKNING	135 Fauske - Bodø	KILOMETER	685,69
KOMMUNE.MATR.NR.	Fauske	GÅRDSNR.	BRUKSNR.
ADRESSE	8215 Valnesfjord	DISTRIKT	Trondheim



TEGNINGEN VISER: Orig.tegn.dat. 16.2.1950. Endringstegn.dat. 18.8.1958. M 1:200

OPPRINNELIG BRUKSFØRMÅL	PRIMÆRT Vokterbolig m/uthus	SEKUNDÆRT	
NÅVERENDE BRUKSFØRMÅL	PRIMÆRT Vokterbolig m/uthus	SEKUNDÆRT	ANTALL LEILIGHETER: 1 ANTALL OVERNATTINGSROM: 0
FORHOLD TIL ANDRE HUS	Del av anlegg - frittstående		
FYSISK MILJØ- SAMMENHENG	Spredt landbruksbebyggelse		

VERNEVERDI	<input type="checkbox"/> PRIO- RITERT	BYGNINGEN PRIORITERES SPESIELT SOM BEVA- RINGSOBJEKT (EVT. INTERN NSB-FREDNING)	<input type="checkbox"/> BYGNINGEN ER FREDET I MEDHOLD AV LOV OM KULTURMINNER
	<input type="checkbox"/> HØY	ENDRINGER SKAL IKKE FORETAS FØR ARKITEKTKONTORET HAR GODKJENT PLANENE. DETTE GJELDER OGSÅ UTSKIFTING AV DØRER, VINDUER, KLEDNING, TAKTEKKING OSV.	
	<input type="checkbox"/> MIDDELS		
	<input type="checkbox"/> LAV		
	<input type="checkbox"/> INGEN	ENDRINGER KAN FORETAS UTEN GODKJENNING FRA ARKITEKTKONTORET. DET HENVISES TIL GENE- RELLE RÅD OG RETNINGSLINJER.	

DIMENSJONER	HOVEDMÅL M 8,4 x 7	BEBYGD AREAL M <sup>2</sup> 74	ANTALL ETASJER 1½	BRUTTO GOLVAREAL M <sup>2</sup>
-------------	-----------------------	-----------------------------------	----------------------	------------------------------------

BYGNINGSDEL	TYPE.KONSTRUKSJON	INSTALLASJON	MERKNAD
FUNDAMENT	Betongmur	SKORSTEIN	STK. 1
KJELLER UNDERETASJE	1. Kjeller, trebjelkelag 2. Oppfylt, betong på kult	ELEKTRISITET	Innlagt
YTTERVEGG	Bindingsverk	OPPVARMING	PRIMÆRT: Ved SEKUNDÆRT: Elektrisk
FASADEKLEDNING	Stående trepanel over/underligger, kantskåret	VANN	Innlagt
TAKFORM	Saltak	BAD	Innlagt
TAKTEKING	Asbestsement "lapp"	TOALETT	TYPE: WC ANTALL: 1

VINDUER	Skiftet i 2.etg.	DEKOR INNSKRIPSJONER	
DØRER	Opprinnelig	INTERIØR	Opprinnelig

BYGGEÅR	ÅR 1956	MERKNAD
TILBYGGING OMBYGGING FLYTTING	ÅR 1958	ENDRING Uthustilbygg

VEDLIKEHOLDS- TILSTAND	TILSTAND:	GOD STAND	BEGYNNENDE FORFALL	FRAMSKREDET FORFALL	RUIN	EVT. FORFALLSÅRSÅK
	ÅR:					
	1980	X				

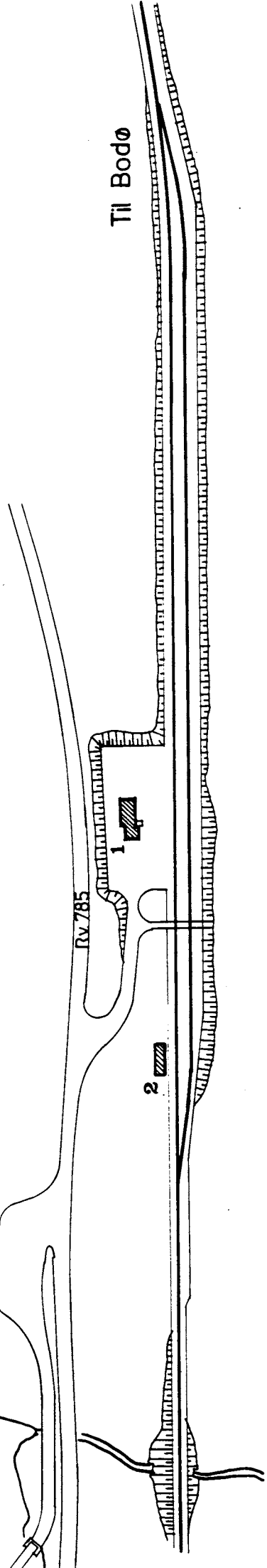
FARGESKJEMA	OPPRINNELIG	NAVÆRENDE	FRAMTIDIG	BYGGHERRE
UTVENDIG VEGG		4D4-5 Olivenbrun		NSB
VINDSKIER		4D4-5/hvit		ARKITEKT
GERIKTER		hvit		NSB-AK v/ A. Sundby
VINDUER		hvit		BYGGMESTER
DØRER		8E6 Rødbrun		BYGNINGSTYPE
HJØRNEBORD				V.13
				STILPREG

TEGNINGER (ARKIVHENVISNING)	Ak 10174
ELDRE FOTOGRAF.	

ANDRE OPPLYSNINGER	Uthustilbygg: lengde 500 <u>m</u> bredde 300	UTGITT	DATO	REGISTR.	DATO
					10.7.80
		RETTELSES- BLAD	NR	INNFORT DEN	AV
			NR	INNFORT DEN	AV
		NR	INNFORT DEN	AV	




Skjerstadjorden



Til Bodø

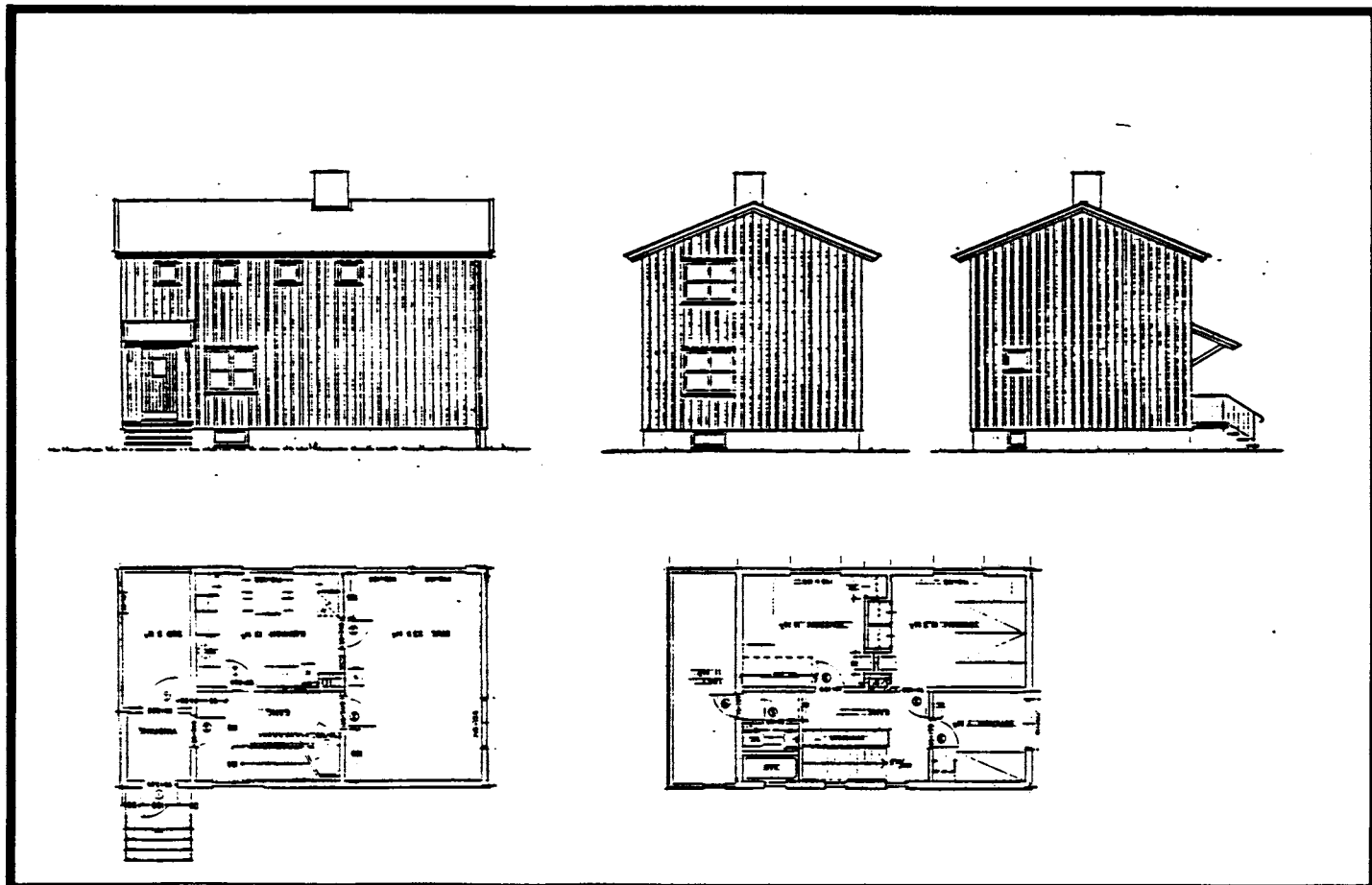
SITUASJONS- Oteråga kryssningsspor	
KART OVER: 135 Fauske-Bodø	
BANE- STREKNING:	1:2000
MÅLESTOKK:	1:2000
UTBRITT AV LINJEKART NR.:	MBb.a 1416
DRØJENHOLDEPLASS I DIREKTE	JA <input type="radio"/> NEI <input checked="" type="radio"/>
TILKENTNING TIL STASJONEN?	JA <input type="radio"/> NEI <input checked="" type="radio"/>
DRØJENHOLDEPLASS I DIREKTE	JA <input type="radio"/> NEI <input checked="" type="radio"/>
TILKENTNING TIL STASJONEN?	JA <input type="radio"/> NEI <input checked="" type="radio"/>



# NSB · REGISTRERING AV BYGNINGER

Bak/Had 0703.79

NAVN BYGNINGENS ART	OTERÅGA KRYSSNINGSSPOR Vokterbolig, bolig	STASJONSNR.	BYGN.NR. 1
BANESTREKNING	135 Fauske - Bodø	KILOMETER	704,00
KOMMUNE.MATR.NR.	Bodø	GÅRDSNR.	BRUKSNR.
ADRESSE	8050 Tverlandet	DISTRIKT	Trondheim



TEGNINGEN VISER: ORIGINAL TEGN. dat. 2.4.1962.

M 1:200

OPPRINNELIG BRUKSFORMÅL	PRIMÆRT Vokterbolig Ekspedisjonslokale	SEKUNDÆRT	
NÅVERENDE BRUKSFORMÅL	PRIMÆRT Bolig Kontor/hvilerom	SEKUNDÆRT	ANTALL LEILIGHETER: 1 ANTALL OVERNATTINGSROM: 0
FORHOLD TIL ANDRE HUS	Del av anlegg - frittstående		
FYSISK MILJØ- SAMMENHENG	Spredt landbruksbebyggelse		

VERNEVERDI	<input type="checkbox"/> PRIORITYERT	BYGNINGEN PRIORITYERES SPESIELT SOM BEVARINGSOBJEKT (EVT. INTERN NSB-FREDNING)	<input type="checkbox"/> BYGNINGEN ER FREDET I MEDHOLD AV LOV OM KULTURMINNER
	<input type="checkbox"/> HØY	ENDRINGER SKAL IKKE FORETAS FØR ARKITEKTKONTORET HAR GODKJENT PLANENE. DETTE GJELDER OGSÅ UTSKIFTING AV DØRER, VINDUER, KLEDNING, TAKTEKKING OSV.	
	<input type="checkbox"/> MIDDELS		
	<input type="checkbox"/> LAV	ENDRINGER KAN FORETAS UTEN GODKJENNING FRA ARKITEKTKONTORET. DET HENVISES TIL GENERELLE RÅD OG RETNINGSLINJER.	
	<input type="checkbox"/> INGEN		

DIMENSJONER	HOVEDÅL M	16,1 x 6,3	BEBYGD AREAL M <sup>2</sup>	97	ANTALL ETASJER	2	BRUTTO GOLVAREAL M <sup>2</sup>
-------------	--------------	------------	--------------------------------	----	-------------------	---	------------------------------------

BYGNINGSDEL	TYPE.KONSTRUKSJON	INSTALLASJON	MERKNAD
FUNDAMENT	Betongmur	SKORSTEIN	STK 1
KJELLER UNDERETASJE	Kjeller, trebjelkelag	ELEKTRISITET	Innlagt
YTTERVEGG		OPPVARMING	PRIMERT: SEKUNDÆRT:
FASADEKLEDNING	Stående trepanel over/underligger, kantskåret	VANN	Innlagt
TAKFORM		BAD	Innlagt
TAKTEKING	Asbestsementplater "lapp"	TOALETT	TYPE: WC ANTALL: 1

VINDUER	Opprinnelige	DEKOR INNSKRIPSJONER	
DØRER	Opprinnelige	INTERIØR	

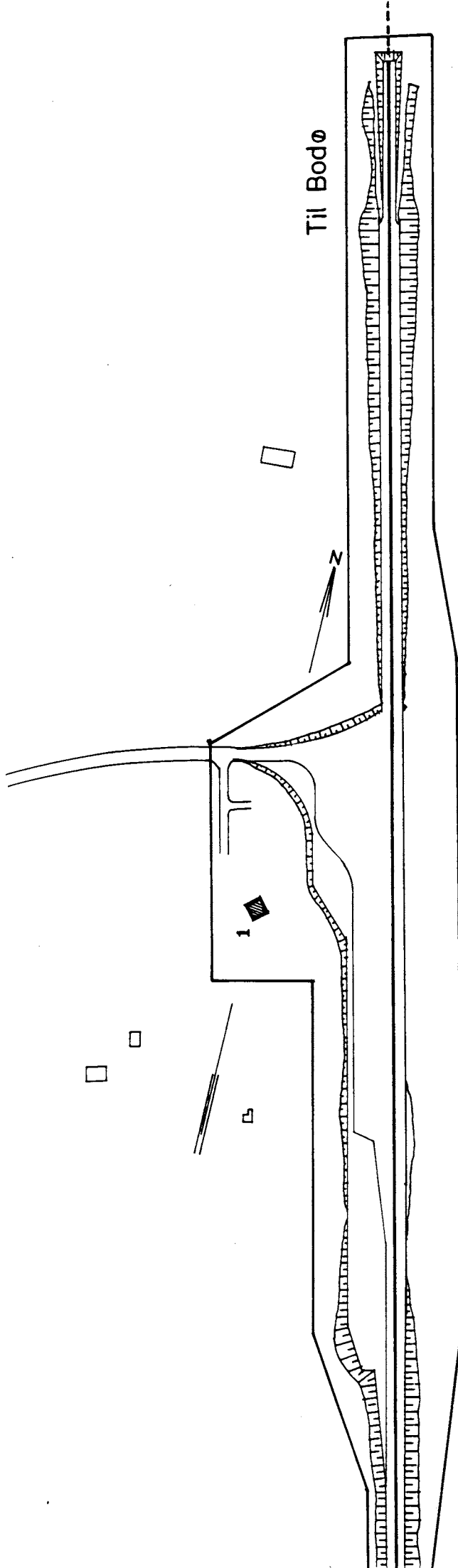
BYGGEÅR	ÅR	MERKNAD
	1957	
TILBYGGING OMBYGGING FLYTTING	ÅR	ENDRING
		Opprinnelig bygget som stasjonsbygning med leilighet i 2 etg. 1.etg. ombygget til leilighet 1962.  Tilbygd godshus.

VEDLIKEHOLDS- TILSTAND	TILSTAND: ÅR:	I GOD STAND	BEGYNNENDE FORFALL	FRAMSKREDET FORFALL	RUIN	EVT. FORFALLSÅRSÅK
	1980	X				Ruter knust. Puss faller av.

FARGESKJEMA	OPPRINNELIG	NAVÆRENDE	Pr. 2.8.82	BYGGHERRER
UTVENDIG VEGG		4C-D4 Olivenbr. 8C-D7 Rødbrun	9D8 Rødbrun	NSB
VINDSKIER		4C-D4 8C-D7	9D8	ARKITEKT NSB-AK v/A. Sundby og H. Seierstad
GERIKTER				BYGGMESTER
VINDUER		Hvit	Hvite	BYGNINGSTYPE
DØRER		Hvit/4C-D4	Hvite	
HJØRNEBORD				
				STILPREG


TEGNINGER (ARKIVHENVISNING)	Ak 11105
ELDRE FOTOGRAF.	

ANDRE OPPLYSNINGER	UTGITT	DATO	REGISTR.	DATO
				11.7.80
	RETTELSES- BLAD	NR	INNFORT DEN	AV
		NR	INNFORT DEN	AV
NR		INNFORT DEN	AV	



Til Bodø

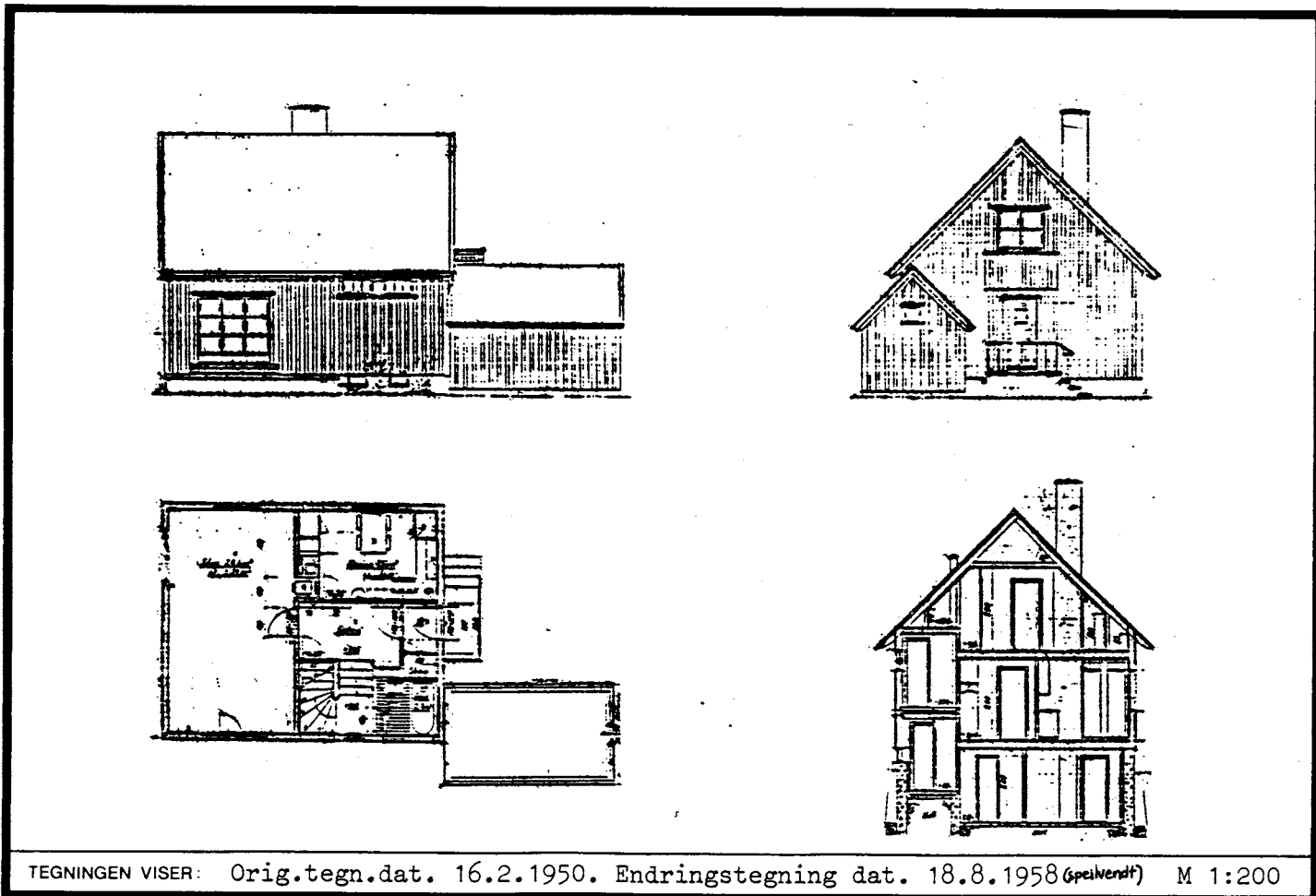
SITUASJONS-	Tverlandet stasjon	
KART OVER:	135 Fauske-Bodø	
BANE-	MÅLSTOKK: 1:2000	
STREKNING:	DATO: juli 1980	
UTSNITT AV	LINJEKART NR.: MBB.a 1421	
BUSHOLDEPLASS I DIREKTE	JA <input type="radio"/>	NEI <input checked="" type="radio"/>
TILKNYTNING TIL STASJONEN?	JA <input type="radio"/>	NEI <input checked="" type="radio"/>
DROEJHOLDEPLASS I DIREKTE	JA <input type="radio"/>	NEI <input checked="" type="radio"/>
TILKNYTNING TIL STASJONEN?	JA <input type="radio"/>	NEI <input checked="" type="radio"/>



# NSB · REGISTRERING AV BYGNINGER

Bak/Had 0703.79

NAVN BYGNINGENS ART	TVERLANDET STASJON Vokterbolig, bolig med uthus	STASJONSNR.	BYGN. NR. 1
BANESTREKNING	135 Fauske - Bodø	KILOMETER	710,78
KOMMUNE.MATR.NR.	Bodø	GÅRDSNR.	BRUKSNR.
ADRESSE	8050 Tverlander	DISTRIKT	Trondheim



TEGNINGEN VISER: Orig.tegn.dat. 16.2.1950. Endringstegning dat. 18.8.1958 (speivendt) M 1:200

OPPRINNELIG BRUKSFORMÅL	PRIMÆRT Vokterbolig med uthus	SEKUNDÆRT	
NAVÆRENDE BRUKSFORMÅL	PRIMÆRT Vokterbolig med uthus	SEKUNDÆRT	ANTALL LEILIGHETER: 1 ANTALL OVERNATTINGSROM: 0
FORHOLD TIL ANDRE HUS	Del av anlegg - frittstående		
FYSISK MILJØ- SAMMENHENG	Spredt landbruksbebyggelse		

VERNEVERDI	<input type="checkbox"/> PRIO- RITERT	BYGNINGEN PRIORITERES SPESIELT SOM BEVA- RINGSOBJEKT (EVT. INTERN NSB-FREDNING)	<input type="checkbox"/> BYGNINGEN ER FREDET I MEDHOLD AV LOV OM KULTURMINNER
	<input type="checkbox"/> HØY	ENDRINGER SKAL IKKE FORETAS FØR ARKITEKTKONTORET HAR GODKJENT PLANENE. DETTE GJELDER OGSÅ UTSKIFTING AV DØRER, VINDUER, KLEDNING, TAKTEKKING OSV.	
	<input type="checkbox"/> MIDDELS		
	<input type="checkbox"/> LAV	ENDRINGER KAN FORETAS UTEN GODKJENNING FRA ARKITEKTKONTORET. DET HENVISES TIL GENE- RELLE RÅD OG RETNINGSLINJER.	
	<input type="checkbox"/> INGEN		

DIMENSJONER	HOVEDÅL M 8,4 x 7	BEBYGD AREAL M <sup>2</sup> 74	ANTALL ETASJER 1½	BRUTTO GOLVAREAL M <sup>2</sup>
-------------	----------------------	-----------------------------------	----------------------	---------------------------------

BYGNINGSDEL	TYPE, KONSTRUKSJON	INSTALLASJON	MERKNAD
FUNDAMENT	Betongmur	SKORSTEIN	STK. 1
KJELLER UNDERETASJE	1. Kjeller, trebjelkelag 2. Oppfylt betong på kult	ELEKTRISITET	Innlagt
		OPPVARMING	PRIMÆRT: Elektrisk SEKUNDÆRT: Ved, koks
YTTERVEGG	Bindingsverk	VANN	Innlagt
FASADEKLEDNING	Stående trepanel, over/underligger, kantskåret	BAD	Innlagt
TAKFORM	Saltak	TOALETT	TYPE: WC
TAKTEKKING	1. Asbestsement "lapp". 2. Papp		ANTALL: 1

VINDUER	Opprinnelig, skal skiftets 1980.	DEKOR INNSKRIPSJONER	
DØRER	Opprinnelige	INTERIØR	Opprinnelig

BYGGGEÅR	ÅR 1957	MERKNAD
TILBYGGING OMBYGGING FLYTTING	ÅR 1958	ENDRING Uthustilbygg

VEDLIKEHOLDS- TILSTAND	TILSTAND:	I GOD STAND	BEGYNNENDE FORFALL	FRAMSKREDET FORFALL	RUIN	EVT. FORFALLSÅRSÅK
	ÅR:					
	1980		X			Noe råte i bærende treverk

FARGESKJEMA	OPPRINNELIG	NÅVÆRENDE	FRAMTIDIG	BYGGHERRE
UTVENDIG VEGG		8D6 Rødbrunt		NSB
VINDSKIER		8D6		ARKITEKT
GERIKTER				NSB-AK v/A. Sundby
VINDUER		Hvit		BYGGMESTER
DØRER		3B4 Matt gul		BYGNINGSTYPE
HJØRNEBORD				V.13 (speilvendt)
				STILPREG

TEGNINGER (ARKIVHENVISNING)	Ak 10174 (speilvendt)
ELDRE FOTOGRAF.	

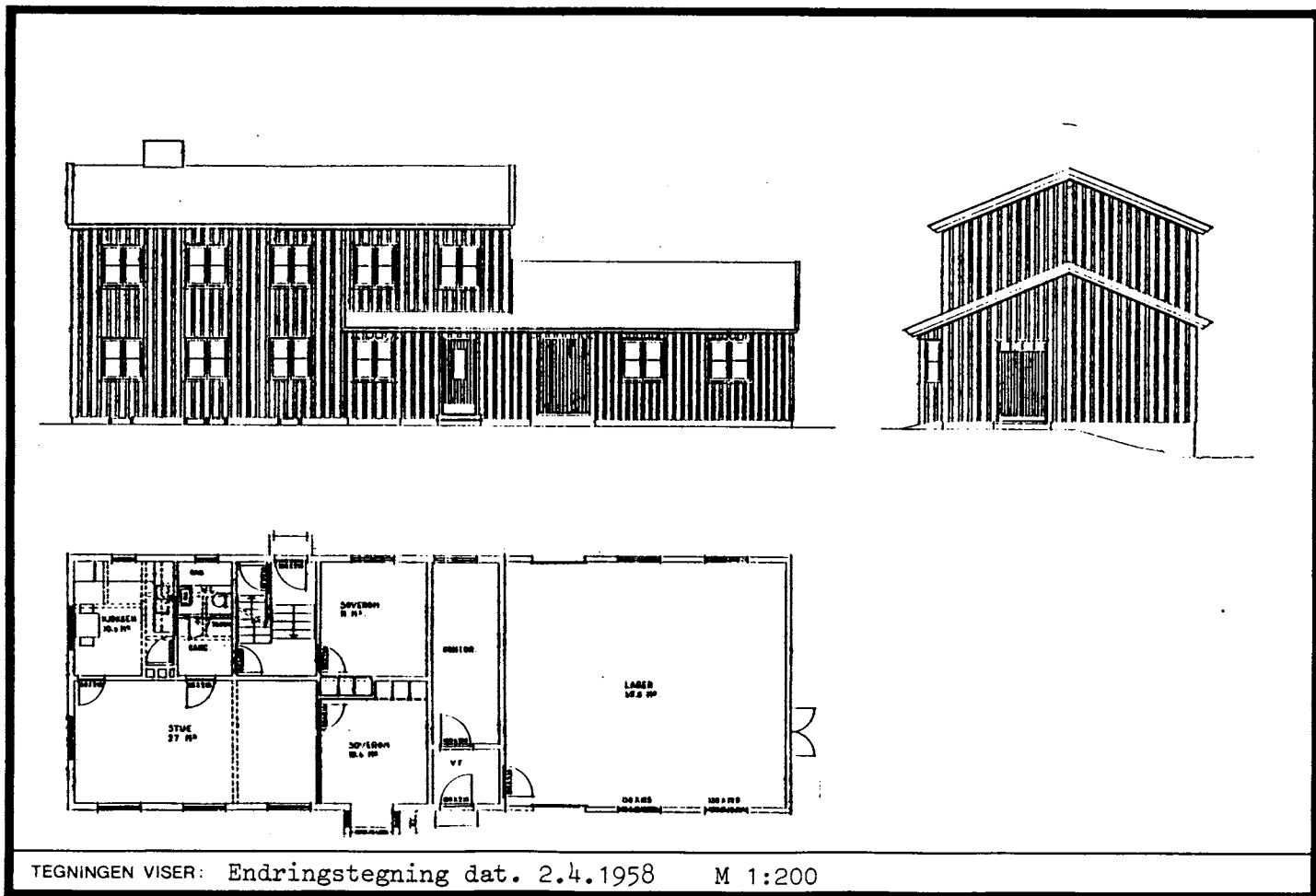
ANDRE OPPLYSNINGER	Uthustilbygg : lengde 500 bredde 300 .	UTGITT	DATO	REGISTR.	DATO
					11.7.80
		RETTELSES- BLAD	NR	INNFØRT DEN	AV
			NR	INNFØRT DEN	AV
NR	INNFØRT DEN		AV		



# NSB · REGISTRERING AV BYGNINGER

Bak/Had 070379

NAVN BYGNINGENS ART	STØVER STASJON Stasjonsbygning	STASJONSNR.	BYGN. NR.
BANESTREKNING	135 Fauske - Bodø	KILOMETER	719,25
KOMMUNE, MATR. NR.	Bodø	GÅRDSNR.	BRUKSNR.
ADRESSE	8000 Bodø	DISTRIKT	Trondheim



OPPRINNELIG BRUKSFORMÅL	PRIMÆRT Stasjonsbygning Godshus Leilighet	SEKUNDÆRT	
NÅVÆRENDE BRUKSFORMÅL	PRIMÆRT Leiligheter Lager	SEKUNDÆRT	ANTALL LEILIGHETER: 2 ANTALL OVERNATTINGSROM: 0
FORHOLD TIL ANDRE HUS	Del av anlegg - frittstående.		
FYSISK MILJØ- SAMMENHENG	Spredt landbruksbebyggelse		

VERNEVERDI	<input type="checkbox"/> PRIO- RITERT	BYGNINGEN PRIORITERES SPESIELT SOM BEVA- RINGSOBJEKT (EVT. INTERN NSB-FREDNING)	<input type="checkbox"/> BYGNINGEN ER FREDET I MEDHOLD AV LOV OM KULTURMINNER
	<input type="checkbox"/> HØY	ENDRINGER SKAL IKKE FORETAS FØR ARKITEKTKONTORET HAR GODKJENT PLANENE. DETTE GJELDER OGSÅ UTSKIFTING AV DØRER, VINDUER, KLEDNING, TAKTEKKING OSV.	
	<input type="checkbox"/> MIDDELS		
	<input type="checkbox"/> LAV <input type="checkbox"/> INGEN	ENDRINGER KAN FORETAS UTEN GODKJENNING FRA ARKITEKTKONTORET. DET HENVISES TIL GENE- RELLE RÅD OG RETNINGSLINJER.	

DIMENSJONER	HOVEDMÅL M 21,7 x 7,6	BEBYGD AREAL M <sup>2</sup> 165	ANTALL ETASJER 2	BRUTTO GOLVAREAL M <sup>2</sup>
-------------	--------------------------	------------------------------------	---------------------	------------------------------------

BYGNINGSDEL	TYPE, KONSTRUKSJON	INSTALLASJON	MERKNAD
FUNDAMENT	Betongmur	SKORSTEIN	STK. 1
KJELLER UNDERETASJE	1. Kjeller, betongdekke 2. Kryperom, betongdekke	ELEKTRISITET	Innlagt
YTTERVEGG	Bindingsverk	OPPVARMING	PRIMÆRT: Elektrisk SEKUNDÆRT: Ved/koks
FASADEKLEDNING	Stående bordkledning over/underligger, kantskåret	VANN	Innlagt
TAKFORM	Saltak	BAD	
TAKTEKING	Asbestsement "lapp"	TOALETT	TYPE: WC ANTALL: 2

VINDUER	Opprinnelige	DEKOR INNSKRIPSJONER	
DØRER	Opprinnelige	INTERIØR	1. Eksist 2. Forandret ved ombygging

BYGGÅR	ÅR 1957	MERKNAD
TILBYGGING OMBYGGING FLYTTING	ÅR 1958	ENDRING Leilighet i 1.etg.

VEDLIKEHOLDS- TILSTAND	TILSTAND:	I GOD STAND	BEGYNNENDE FORFALL	FRAMSKREDET FORFALL	RUIN	EVT. FORFALLSÅRSÅK
	ÅR:					
	1980		X			Vinduer i dårlig forfatning

FARGESKJEMA	OPPRINNELIG	NAVÆRENDE	FRAMTIDIG	BYGGHERRE
UTVENDIG VEGG		3D4 Oliven / 4D5 Olivenbr.		NSB
VINDSKIER		3D4/ 4D5		ARKITEKT NSB-AK v/A.Sundby
GERIKTER				BYGGMESTER
VINDUER		Hvit		
DØRER		8B4 Matt rød		BYGNINGSTYPE Tilnærmet Skonseng, Valnesfjord m.fl.
HJØRNEBORD				STILPREG

TEGNINGER (ARKIVHENVISNING)	Ak 10966
ELDRE FOTOGRAF.	


ANDRE OPPLYSNINGER	UTGITT	DATO	REGISTR.	DATO
				11.7.80
	RETTELSESB- BLAD	NR	INNFORT DEN	AV
		NR	INNFORT DEN	AV
NR		INNFORT DEN	AV	

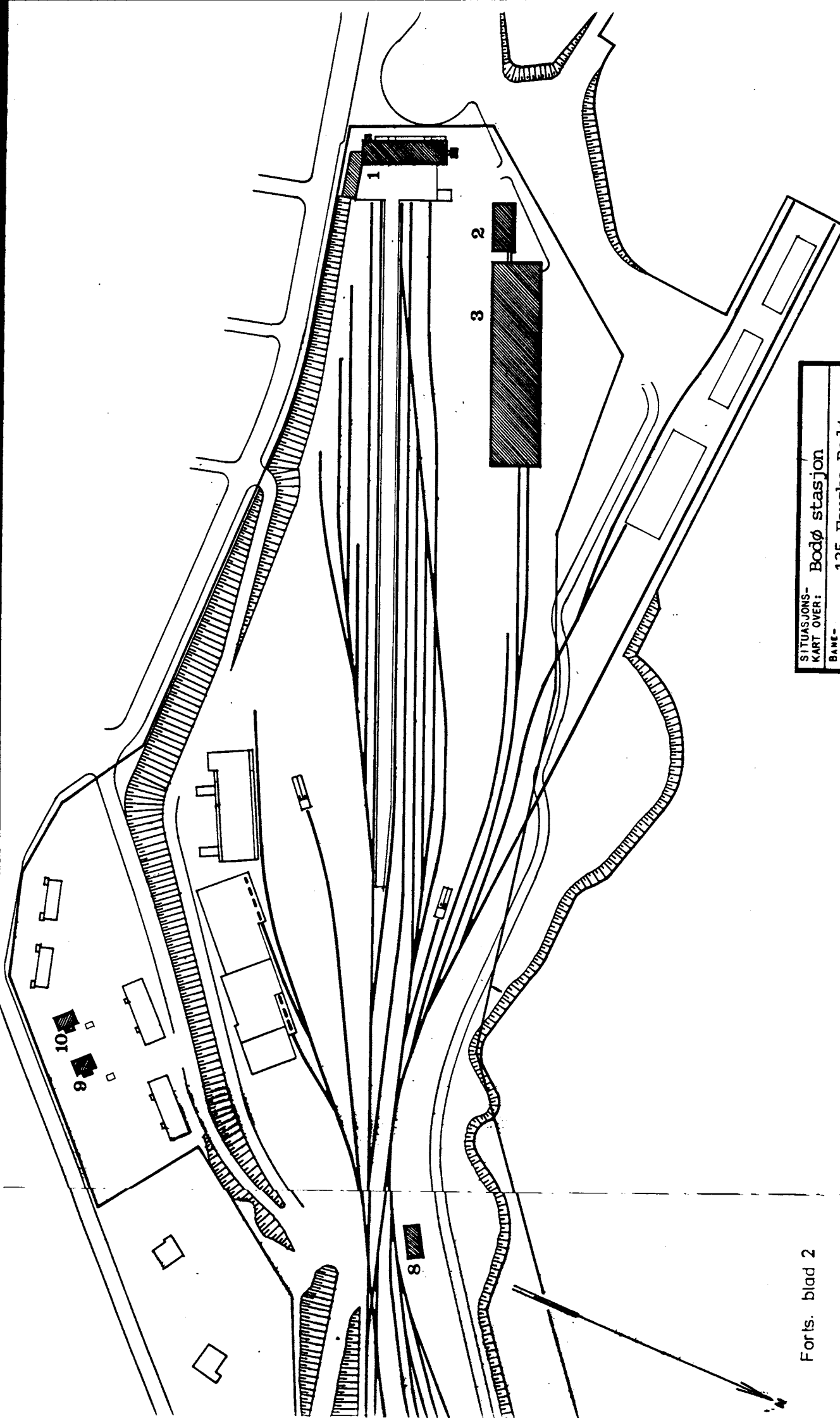
# NSB · REGISTRERING AV BYGNINGER

UTGITT:  
REVIDERT:

STASJONSNR 1388	STASJON/STREKNING/ANLEGG BODØ STASJON	BANE /BILROUTE NORDLANDSBANEN	DISTRIKT TRONDHEIM
--------------------	------------------------------------------	----------------------------------	-----------------------


BYGN NR	KILOMETER	BYGNINGSTYPE	ADRESSE	MATRIKkel GNR BNR	BEBYGD AREAL	ETG	BRUTTO GOLVFLATE	HØVED- MATERIALE	BYGGEGAR	TEGNINGER ARKIVNR	MERKNAD	EGET SKJEMA
1	728,76	Stasjonsbygning	Bodø		737	3		Betong/ Mur	1958	Ak 11014		X
2	728,74	Godsekspedisjon	"		248	2		Mur		Ak 11015		X
3	728,67	Godshus	"		2687	1		Stål		Ak 11015		X
4	727,92	Lok.stall, verksted	"		1895	1		Betong		Ak 11016		X
5	727,88	Lagerbu	"		5	1	5	Tre			Forfallen, midlertidig	
6	728,10	Vognvekt - bu	"		5	1	5	Tre				
7	728,12	Bu for oljeanlegg	"		39	1	39	Tre				
8	728,21	Garasje	"		155	1	155	Tre				
9	728,30	Funksjonærbolig 1	Rønvikvn. 3, Bodø	636305	100	2		Tre	1955	Ak 10655		X
10	728,32	Funksjonærbolig 2	Rønvikvn. 1, Bodø	636304	100	2		Tre	1955	Ak 10655		X

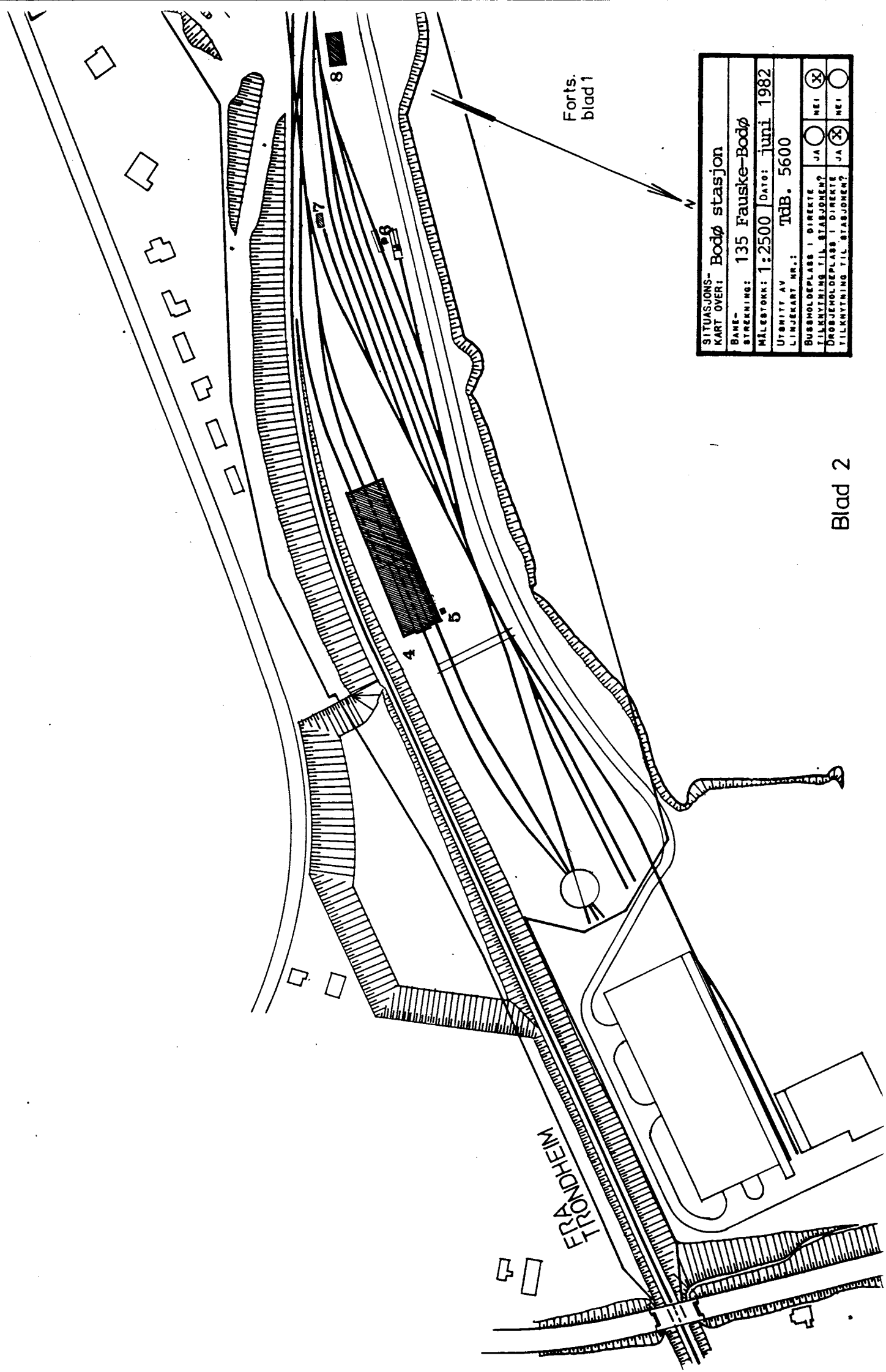




SITUASJONS- KART OVER: Bodø stasjon	
BANE- STREKNING:	135 Fauske-Bodø
MÅLESTOKK: 1:2500	DATE: juni 1982
UTSNITT AV LINJEKART NR.:	TdB. 5600
BUSHOLDEPLASS I DIREKTE TILKNYTNING TIL STASJONEN?	JA <input type="radio"/> NEI <input checked="" type="radio"/>
DROGJEHOLDEPLASS I DIREKTE TILKNYTNING TIL STASJONEN?	JA <input checked="" type="radio"/> NEI <input type="radio"/>


Fort. blad 2





SITUASJONS- KART OVER: Bodø stasjon	
BANE- STREKNING:	135 Fauske-Bodø
MÅLESTOKK:	1:2500
UTSNITT AV LINJEKART NR.:	TdB. 5600
BUSSHOLDEPLASS I DIREKTE TILKNYTNING TIL STASJONEN?	JA <input type="checkbox"/> NEI <input checked="" type="checkbox"/>
ØRJENHOLDEPLASS I DIREKTE TILKNYTNING TIL STASJONEN?	JA <input checked="" type="checkbox"/> NEI <input type="checkbox"/>

Blad 2

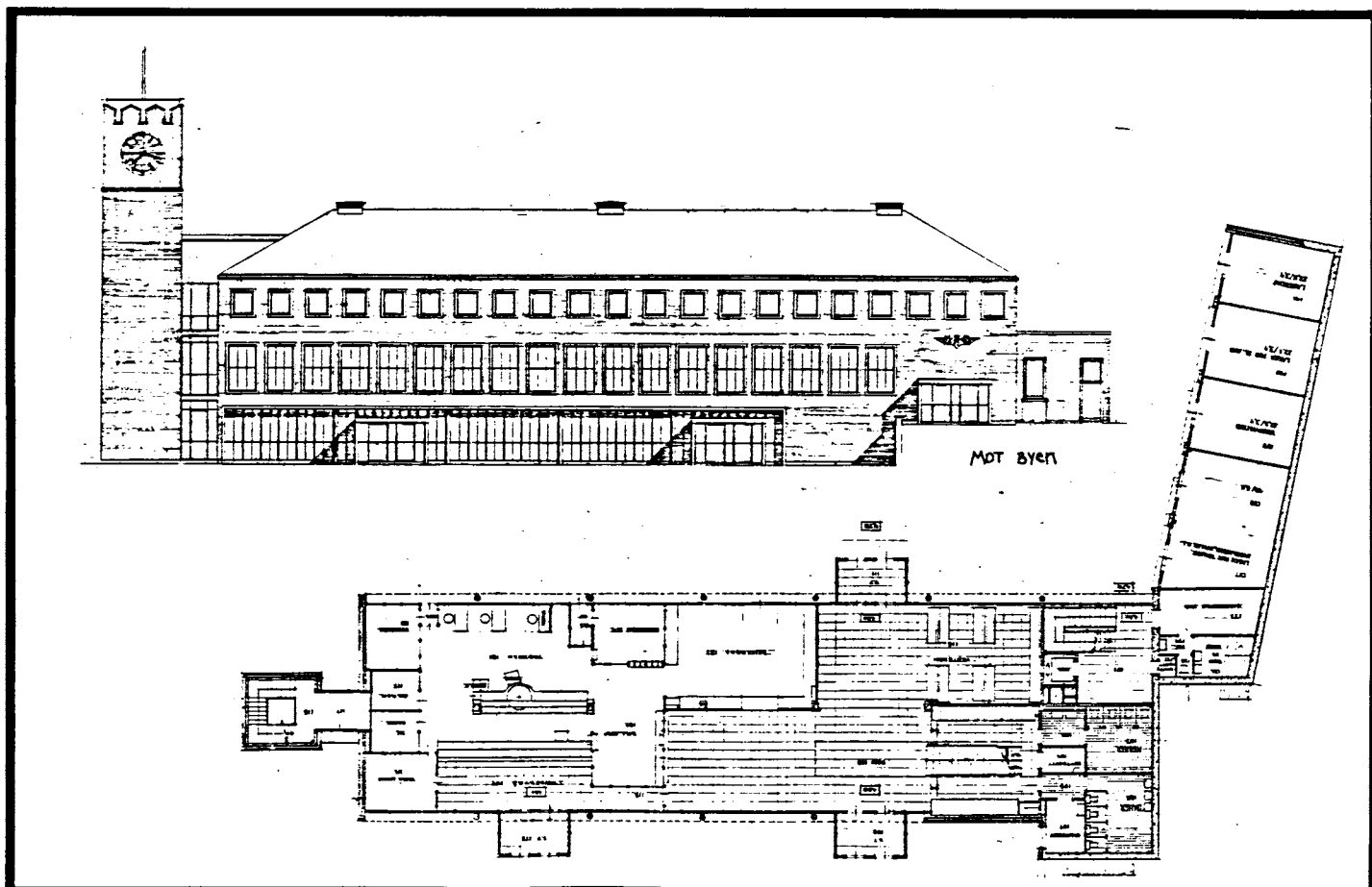




# NSB · REGISTRERING AV BYGNINGER

Bak/Had 0703.79

NAVN BYGNINGENS ART	BODØ STASJON Stasjonsbygning	STASJONSNR. 1388	BYGN. NR. 1
BANESTREKNING	135 Fauske - Bodø	KILOMETER	728,76
KOMMUNE, MATR. NR.	Bodø	GÅRDSNR.	BRUKSNR.
ADRESSE	8000 Bodø	DISTRIKT	Trondheim



TEGNINGEN VISER: Orig.tegn.dat. 21.4.1960

M 1:400

OPPRINNELIG BRUKSFORMÅL	PRIMÆRT Stasjonsbygning Ekspedisjon/Vestibyle Bolg	SEKUNDÆRT Reisebyrå - Restaurant Overnattingsrom Kontorer	
NAVÆRENDE BRUKSFORMÅL	PRIMÆRT Stasjons-bygning Ekspedisjon/Vestibyle Bolg	SEKUNDÆRT Reisebyrå - Restaurant Overnattingsrom Kontorer	ANTALL LEILIGHETER: 1 ANTALL OVERNATTINGSROM: 17
FORHOLD TIL ANDRE HUS	Del av anlegg - frittstående		
FYSISK MILJØ- SAMMENHENG	By		

VERNEVERDI	<input type="checkbox"/> PRIO- RITERT	BYGNINGEN PRIORITERES SPESIELT SOM BEVA- RINGSOBJEKT (EVT. INTERN NSB-FREDNING)	<input type="checkbox"/> BYGNINGEN ER FREDET I MEDHOLD AV LOV OM KULTURMINNER
	<input type="checkbox"/> HØY	ENDRINGER SKAL IKKE FORETAS FØR ARKITEKTKONTORET HAR GODKJENT PLANENE. DETTE GJELDER OGSÅ UTSKIFTING AV DØRER, VINDUER, KLEDNING, TAKTEKKING OSV.	
	<input type="checkbox"/> MIDDELS		
	<input type="checkbox"/> LAV	ENDRINGER KAN FORETAS UTEN GODKJENNING FRA ARKITEKTKONTORET. DET HENVISES TIL GENE- RELLE RÅD OG RETNINGSLINJER.	
	<input type="checkbox"/> INGEN		

DIMENSJONER	HOVEDMÅL M Se andre oppl.	BEBYGD AREAL M <sup>2</sup> 737	ANTALL ETASJER 3	BRUTTO GOLVAREAL M <sup>2</sup>
-------------	------------------------------	------------------------------------	---------------------	------------------------------------

BYGNINGSDEL	TYPE, KONSTRUKSJON	INSTALLASJON	MERKNAD
FUNDAMENT	Betongmur	SKORSTEIN	STK. 3
KJELLER UNDERETASJE	Kjeller, betongdekke	ELEKTRISITET	Innlagt
YTTERVEGG	Betongsøyler	OPPVARMING	PRIMÆRT: Oljefyr SEKUNDÆRT:
FASADEKLEDNING	Fuget teglstein, flammet	VANN	Innlagt
TAKFORM	1.Valmtak 2.Flatt	BAD	Innlagt
TAKTEKING	Skifer "lapp" firkantet	TOALETT	TYPE: WC ANTALL 17

VINDUER	Opprinnelig	DEKOR INNSKRIPSJONER	Teglforbl. i varierende for- bandt, avsl. med tårnmotiv i trappehus/klokketårn
DØRER	Opprinnelig	INTERIØR	1.Opprinnelig 2.Forandret i restaurant.

BYGGEÅR	ÅR 1960	MERKNAD
TILBYGGING OMBYGGING FLYTTING	ÅR 1978	ENDRING Ominnreda kafeteria

VEDLIKEHOLDS- TILSTAND	TILSTAND: ÅR:	I GOD STAND	BEGYNNENDE FORFALL	FRAMSKREDET FORFALL	RUIN	EVT. FORFALLSÅRSÅK
	1980	X				

FARGESKJEMA	OPPRINNELIG	NAVÆRENDE	FRAMTIDIG	BYGGHERRE
UTVENDIG VEGG		Teglørød/hvit (betong)		NSB
VINDSKIER				ARKITEKT NSB-AK v/A.Sundby og A. Aalberg
GERIKTER		Hvit (betong)		BYGGMESTER
VINDUER		Brunlakkert		BYGNINGSTYPE
DØRER		Brunlakkert		STILPREG
HJØRNEBORD				

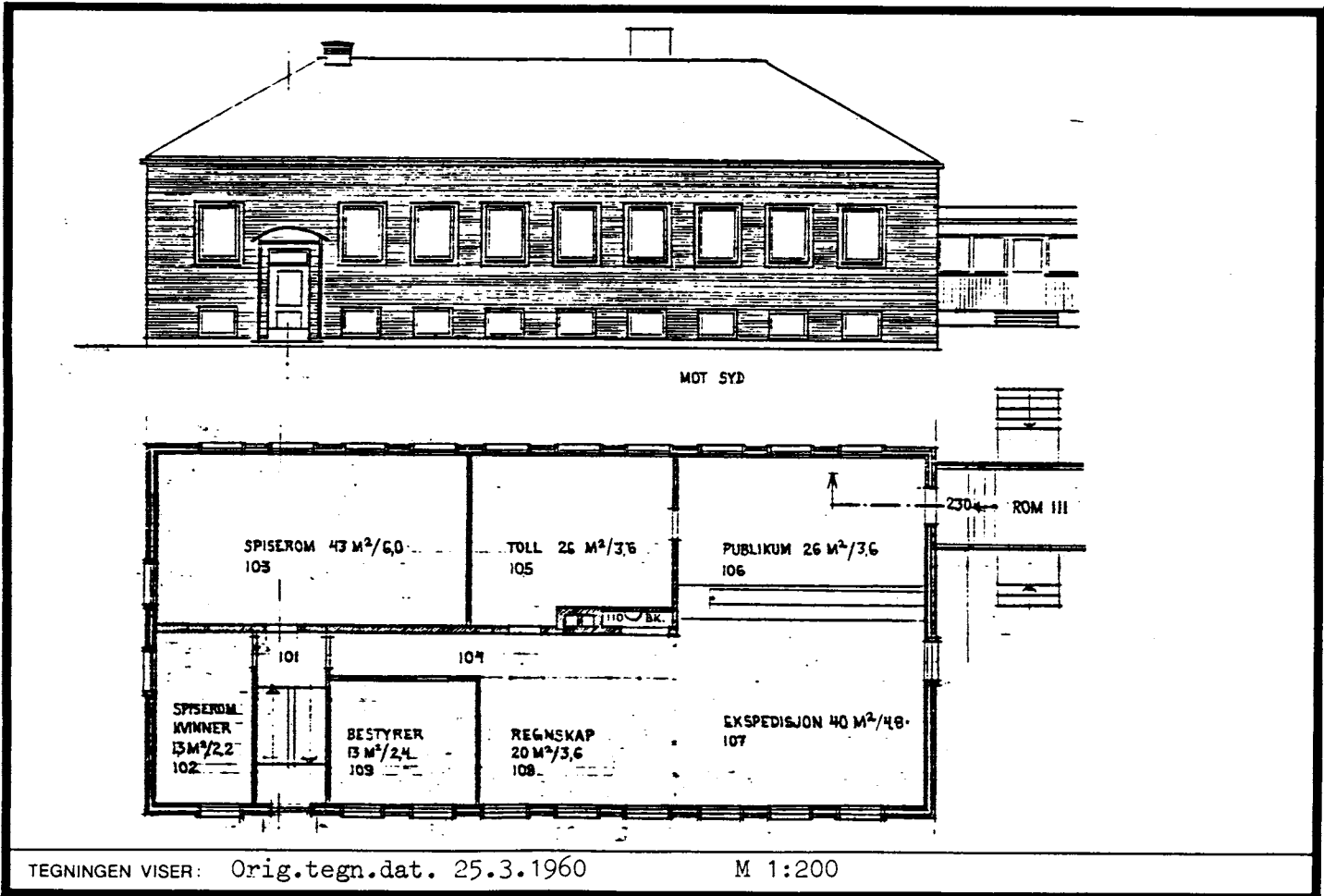
TEGNINGER (ARKIVHENVISNING)	Ak 11014
ELDRE FOTOGRAF.	

ANDRE OPPLYSNINGER	<u>Mål i cm</u>	Lengde	Bredde	UTGITT	DATO	REGISTR.	DATO
	Hovedfløy	2391	1264	RETTELSES- BLAD	NR	INNFORT DEN	AV
	Trappetårn	436+200	436		NR	INNFORT DEN	AV
	Sidefløy	2466	643		NR	INNFORT DEN	AV

# NSB · REGISTRERING AV BYGNINGER

Bak/Had 0703.79

NAVN BYGNINGENS ART	BODØ STASJON Godsekspedisjonshus	STASJONSNR.	BYGN.NR.
BANESTREKNING	135 Fauske - Bodø	KILOMETER	2
KOMMUNE.MATR.NR.	Bodø	GÅRDSNR.	728,74
ADRESSE	8000 Bodø	DISTRIKT	Trondheim



OPPRINNELIG BRUKSFORMÅL	PRIMÆRT Ekspedisjonshus for gods Fyrrom Garderober	SEKUNDÆRT	
NAVERENDE BRUKSFORMÅL	PRIMÆRT Godsekspedisjon Fyrrom Garderober	SEKUNDÆRT	ANTALL LEILIGHETER:  ANTALL OVERNATTINGSROM:
FORHOLD TIL ANDRE HUS	Del av anlegg - sammenbygd		
FYSISK MILJØ- SAMMENHENG	By		

VERNEVERDI	<input type="checkbox"/> PRIO- RITERT	BYGNINGEN PRIORITERES SPEIELT SOM BEVA- RINGSOBJEKT (EVT. INTERN NSB-FREDNING)	<input type="checkbox"/> BYGNINGEN ER FREDET I MEDHOLD AV LOV OM KULTURMINNER
	<input type="checkbox"/> HØY	ENDRINGER SKAL IKKE FORETAS FØR ARKITEKTKONTORET HAR GODKJENT PLANENE. DETTE GJELDER OGSÅ UTSKIFTING AV DØRER, VINDUER, KLEDNING, TAKTEKKING OSV.	
	<input type="checkbox"/> MIDDELS		
	<input type="checkbox"/> LAV	ENDRINGER KAN FORETAS UTEN GODKJENNING FRA ARKITEKTKONTORET. DET HENVISES TIL GENE- RELLE RÅD OG RETNINGSLINJER.	
	<input type="checkbox"/> INGEN		

DIMENSJONER	HOVEDTAL M 23 x 10,8	BEBYGD AREAL M <sup>2</sup> 248	ANTALL ETASJER 2	BRUTTO GOLVAREAL M <sup>2</sup>
-------------	-------------------------	------------------------------------	---------------------	------------------------------------

BYGNINGSDEL	TYPE.KONSTRUKSJON	INSTALLASJON	MERKNAD
FUNDAMENT	Betongmur	SKORSTEIN	STK. 1
KJELLER UNDERETASJE	Kjeller, betongdekke	ELEKTRISITET	Innlagt
YTTERVEGG	Dobbeltvanget teglmur	OPPVARMING	PRIMÆRT: Sentralfyr, olje SEKUNDÆRT:
FASADEKLEDNING	Ingen	VANN	Innlagt
TAKFORM	Pult-tak	BAD	Innlagt
TAKTEKING	Skifer "lapp" firkantet	TOALETT	TYPE: WC ANTALL: 3

VINDUER	Opprinnelig	DEKOR INNSKRIPSJONER	
DØRER	Opprinnelig	INTERIØR	

BYGGEÅR	ÅR 1960	MERKNAD
TILBYGGING OMBYGGING FLYTTING	ÅR	ENDRING

VEDLIKEHOLDS- TILSTAND	TILSTAND: ÅR:	I GOD STAND	BEGYNNENDE FORFALL	FRAMSKREDET FORFALL	RUIN	EVT. FORFALLSÅRSÅK
	1980	X				

FARGESKJEMA	OPPRINNELIG	NAVÆRENDE	FRAMTIDIG	BYGGHERRER
UTVENDIG VEGG		Teglørød		NSB
VINDSKIER				ARKITEKT NSB-AK v/ A.Sundby og H.Seierstad
GERIKTER		Betonginnramming		BYGGMESTER
VINDUER		Brunlakkert		
DØRER		Brunlakkert		BYGNINGSTYPE
HJØRNEBORD				STILPREG

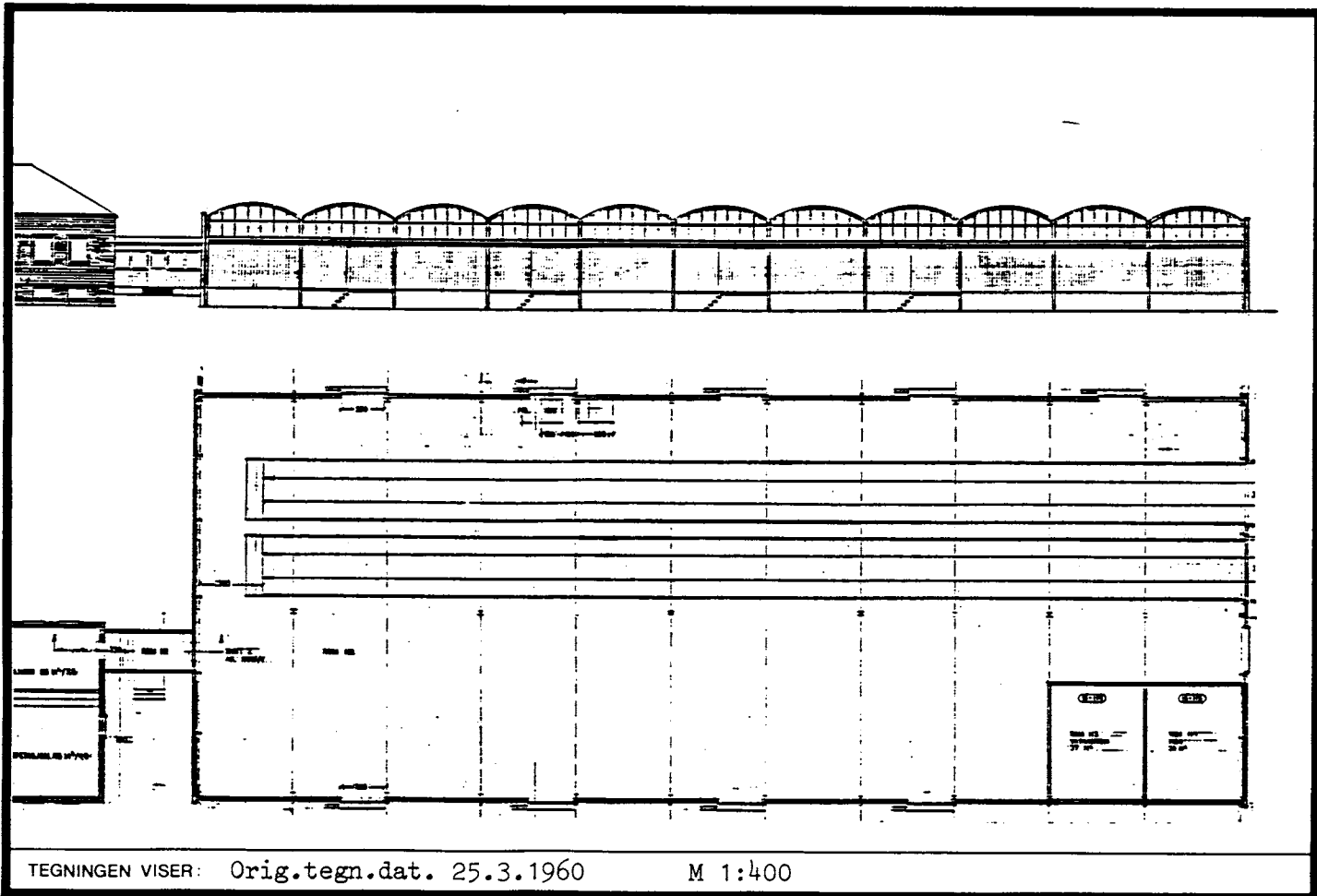
TEGNINGER (ARKIVHENVISNING)	Ak 11015
ELDRE FOTOGRAF.	

ANDRE OPPLYSNINGER	Utleid til Linjegods	UTGITT	DATO	REGISTR.	DATO
					15.7.80
		RETTELSES- BLAD	NR	INNFØRT DEN	AV
			NR	INNFØRT DEN	AV
NR	INNFØRT DEN		AV		

# NSB - REGISTRERING AV BYGNINGER

Bak/Had 0703.79

NAV BYGNINGENS ART	BODØ STASJON Godshus	STASJONSNR.	1388	BYGN.NR.	3
BANESTREKNING	135 Fauske - Bodø	KILOMETER	728,67		
KOMMUNE, MATR.NR.	Bodø	GÅRDSNR.		BRUKSNR.	
ADRESSE	8000 Bodø	DISTRIKT	Trondheim		



TEGNINGEN VISER: Orig.tegn.dat. 25.3.1960 M 1:400

OPPRINNELIG BRUKSFØRMÅL	PRIMÆRT Godshus	SEKUNDÆRT	
NÅVERENDE BRUKSFØRMÅL	PRIMÆRT Godshus Redskapsrom/truckgarasje	SEKUNDÆRT	ANTALL LEILIGHETER: ANTALL OVERNATTINGSROM:
FORHOLD TIL ANDRE HUS	Del av anlegg - sammenbygd		
FYSISK MILJØ- SAMMENHENG	By		

VERNEVERDI	<input type="checkbox"/> PRIO- RITERT	BYGNINGEN PRIORITERES SPESIELT SOM BEVA- RINGSOBJEKT (EVT. INTERN NSB-FREDNING)	<input type="checkbox"/> BYGNINGEN ER FREDET I MEDHOLD AV LOV OM KULTURMINNER
	<input type="checkbox"/> HØY	ENDRINGER SKAL IKKE FORETAS FØR ARKITEKTKONTORET HAR GODKJENT PLANENE. DETTE GJELDER OGSÅ UTSKIFTING AV DØRER, VINDUER, KLEDNING, TAKTEKKING OSV.	
	<input type="checkbox"/> MIDDELS		
	<input type="checkbox"/> LAV	ENDRINGER KAN FORETAS UTEN GODKJENNING FRA ARKITEKTKONTORET. DET HENVISES TIL GENE- RELLE RÅD OG RETNINGSLINJER.	
	<input type="checkbox"/> INGEN		

DIMENSJONER	HOVEDTÅL M 108,1 x 24,9	BEBYGD AREAL M <sup>2</sup> 2687	ANTALL ETASJER 1	BRUTTO GOLVAREAL M <sup>2</sup>
-------------	----------------------------	-------------------------------------	---------------------	------------------------------------

BYGNINGSDEL	TYPE, KONSTRUKSJON	INSTALLASJON	MERKNAD
FUNDAMENT	Betongmur	SKORSTEIN	STK 0
KJELLER UNDERETASJE	Kryperom, betongdekke	ELEKTRISITET	Innlagt
YTTERVEGG	Stål stenderkonstruksjon	OPPVARMING	PRIMÆRT:
FASADEKLEDNING	Korrugerte stålplater	VANN	SEKUNDÆRT:
TAKFORM	Hvelv	BAD	TYPE:
TAKTEKNING	Bølgeblikk	TOALETT	ANTALL:

VINDUER	Opprinnelig	DEKOR INNSKRIPSJONER	
DØRER	Opprinnelig	INTERIØR	

BYGGGEAR	ÅR 1960	MERKNAD	
TILBYGGING OMBYGGING FLYTTING	ÅR 1963	ENDRING	Påbygd 8 hvelvbredder mot øst (ca. 45,7m).

VEDLIKEHOLDS- TILSTAND	TILSTAND: ÅR:	I GOD STAND	BEGYNNENDE FORFALL	FRAMSKREDET FORFALL	RUIIN	EVT. FORFALLSÅRSÅK
	1980	X				

FARGESKJEMA	OPPRINNELIG	NAVERENDE	FRAMTIDIG	BYGGHERRE
UTVENDIG VEGG		Sort, rødbrun		NSB
Gesimsbuer		Hvit		ARKITEKT NSB-AK v/A.Sundby og H.Seierstad
GERIKTER				BYGGMESTER
VINDUER		Hvite		BYGNINGSTYPE
DØRER		Lys grå		STILPREG
HJØRNEBORD				

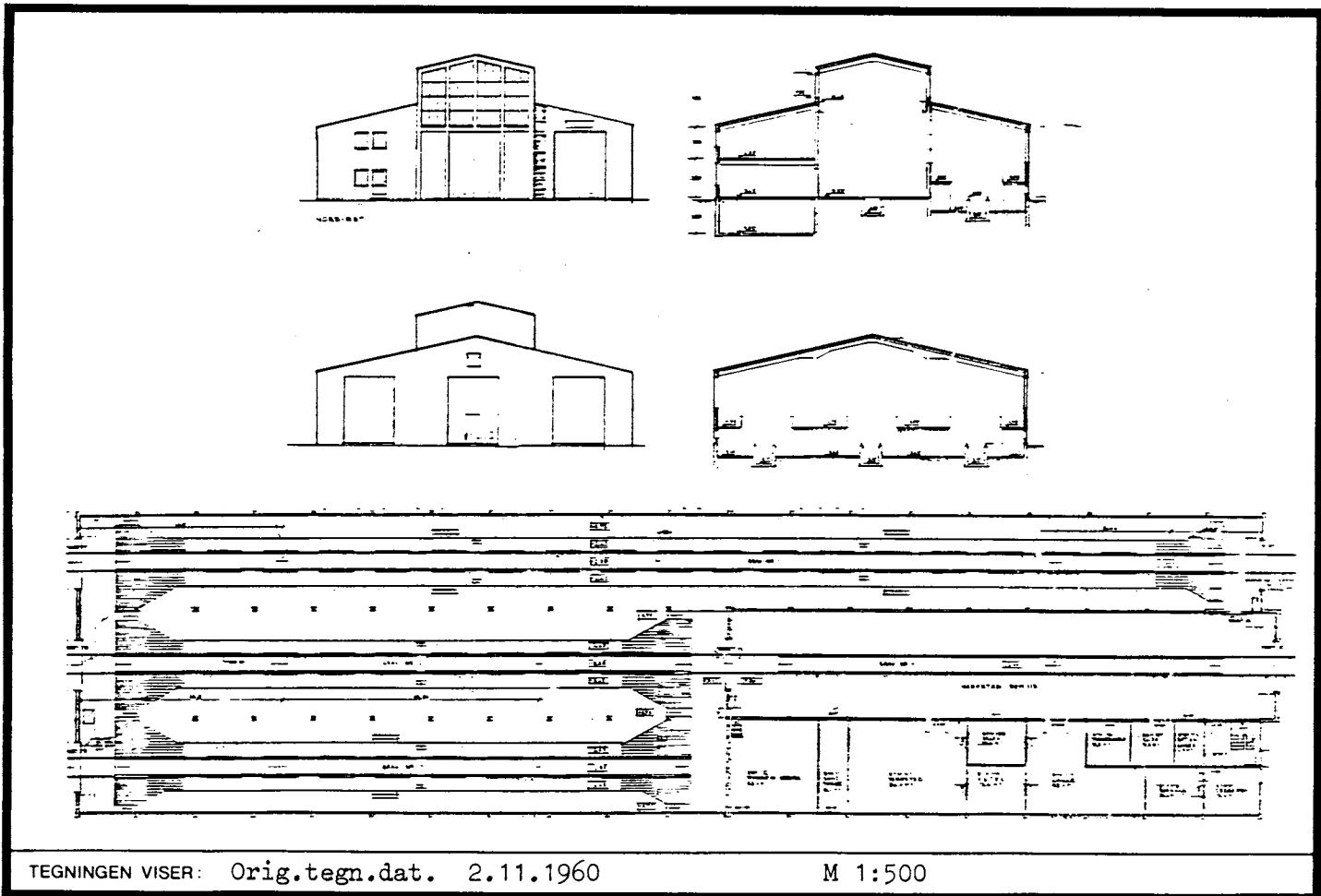
TEGNINGER (ARKIVHENVISNING)	Ak 11015
ELDRE FOTOGRAF:	

ANDRE OPPLYSNINGER	Sammenbygd med godsekspedisjonsbygningen, mellombygg med inngang til ekspedisjonen.  Utleid til Linjegods.	UTGITT	DATO	REGISTR.	DATO	
					15.7.80	
		RETTELSES- BLAD	NR	INNFØRT DEN	AV	
			NR	INNFØRT DEN	AV	

# NSB · REGISTRERING AV BYGNINGER

Bak/Had 070379

NAVN BYGNINGENS ART	BODØ STASJON Lokstall/verksted	STASJONSNR. 1388	BYGN.NR. 4
BANESTREKNING	135 Fauske - Bodø	KILOMETER 727,92	
KOMMUNE.MATR.NR.	Bodø	GÅRDSNR.	BRUKSNR.
ADRESSE	8000 Bodø	DISTRIKT Trondheim	



TEGNINGEN VISER: Orig.tegn.dat. 2.11.1960

M 1:500

OPPRINNELIG BRUKSFORMAL	PRIMÆRT Lokstall Verksted Garderobes/dusj/spiserom	SEKUNDÆRT Fyrrom Lager m.m.	
NÅVÆRENDE BRUKSFORMAL	PRIMÆRT Lokstall Verksted Garderobes/dusj/spiserom	SEKUNDÆRT Fyrrom Lager m.m.	ANTALL LEILIGHETER: 0 ANTALL OVERNATTINGSROM: 1
FORHOLD TIL ANDRE HUS	Del av anlegg -frittstående		
FYSISK MILJØ- SAMMENHENG	By		

VERNEVERDI	<input type="checkbox"/> PRIO- RITERT	BYGNINGEN PRIORITERES SPESIELT SOM BEVA- RINGSOBJEKT (EVT. INTERN NSB-FREDNING)	<input type="checkbox"/> BYGNINGEN ER FREDET I MEDHOLD AV LOV OM KULTURMINNER
	<input type="checkbox"/> HØY	ENDRINGER SKAL IKKE FORETAS FØR ARKITEKTKONTORET HAR GODKJENT PLANENE. DETTE GJELDER OGSÅ UTSKIFTING AV DØRER, VINDUER, KLEDNING, TAKTEKKING OSV.	
	<input type="checkbox"/> MIDDELS		
	<input type="checkbox"/> LAV	ENDRINGER KAN FORETAS UTEN GODKJENNING FRA ARKITEKTKONTORET. DET HENVISES TIL GENE- RELLE RÅD OG RETNINGSLINJER.	
	<input type="checkbox"/> INGEN		

DIMENSJONER	HOVEDTÅL M 84,6 x 22,4	BEBYGD AREAL M <sup>2</sup> 1895	ANTALL ETASJER 1	BRUTTO GOLVAREAL M <sup>2</sup>
-------------	---------------------------	-------------------------------------	---------------------	------------------------------------

BYGNINGSDEL	TYPE.KONSTRUKSJON	INSTALLASJON	MERKNAD
FUNDAMENT	Betongmur	SKORSTEIN	STK. 1
KJELLER UNDERETASJE	1. Oppfylt, betong på kult 2. Kjeller, betongdekke	ELEKTRISITET	Innlagt
		OPPVARMING	PRIMÆRT: Olje, sentralfyr SEKUNDÆRT:
YTTERVEGG	Betongsøyler	VANN	Innlagt
FASADEKLEDNING	1. Korrugerte stålplater 2. Pusset betong	BAD	Innlagt
TAKFORM	Saltak. Takoppbygg for overlys i verks.avd	TOALETT	TYPE: WC
TAKTEKING	Papp		ANTALL: 2

VINDUER	Opprinnelig	DEKOR INNSKRIPSJONER	
DØRER	Opprinnelig	INTERIØR	Opprinnelig

BYGGÅR	ÅR 1960	MERKNAD
TILBYGGING OMBYGGING FLYTTING	ÅR	ENDRING

VEDLIKEHOLDS- TILSTAND	TILSTAND:	I GOD STAND	BEGYNNENDE FORFALL	FRAMSKREDET FORFALL	RUIN	EVT. FORFALLSÅRSÅK
	ÅR:					
	1980	X				

FARGESKJEMA	OPPRINNELIG	NAVÆRENDE	FRAMTIDIG	BYGGHERRE
UTVENDIG VEGG		Sort/1B3 grågul		NSB
VINDSKIER				ARKITEKT NSB-AK v/ A.Sundby og A. Aalberg
GERIKTER				BYGGMESTER
VINDUER		Hvit		
DØRER		1B3		BYGNINGSTYPE
HJØRNEBORD				STILPREG

TEGNINGER (ARKIVHENVISNING)	Ak 11016
ELDRE FOTOGRAF.	

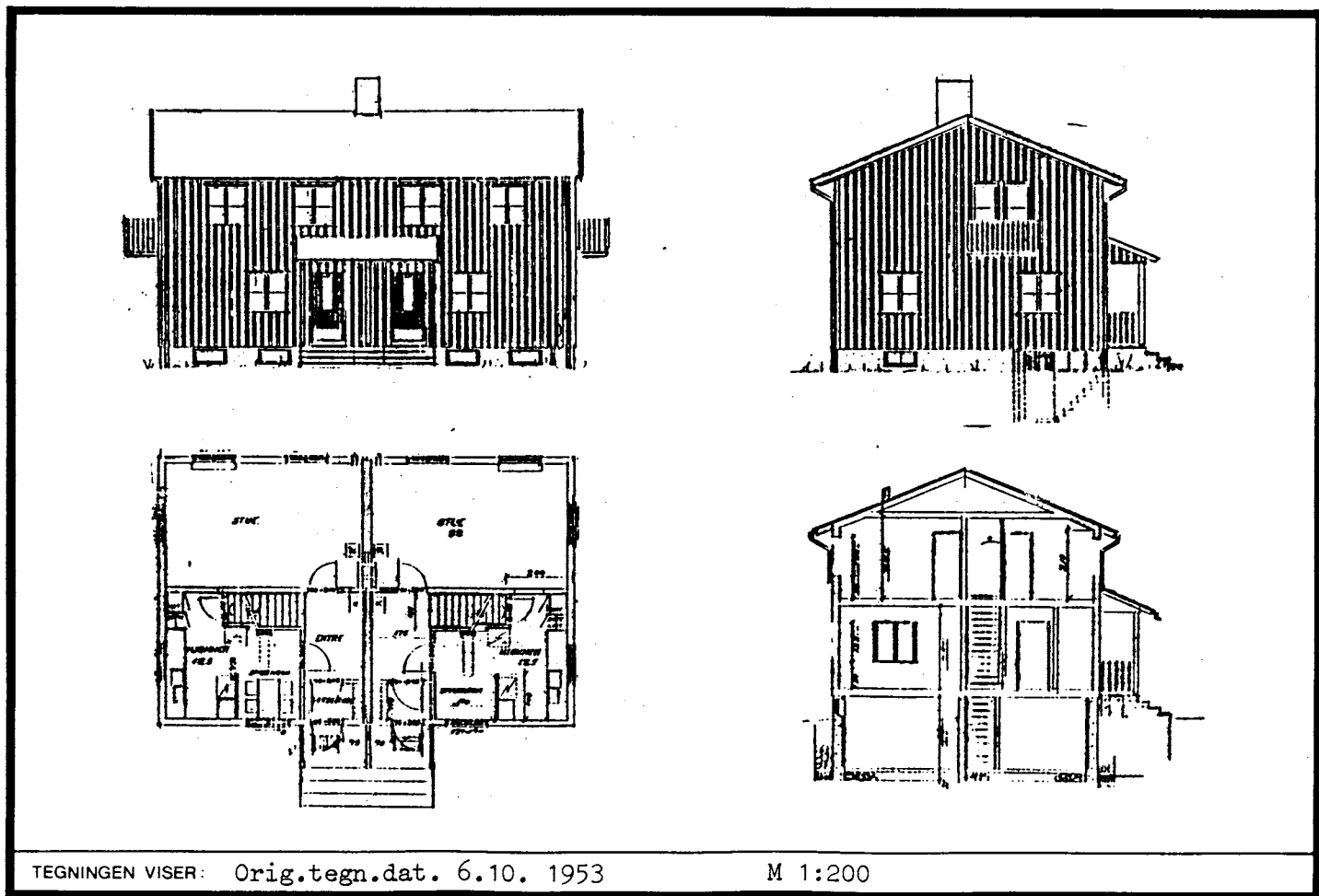
ANDRE OPPLYSNINGER	4 anleggsbrakker for pers. i NØ-ende av lokstallen. Brukes som overnatting for aspiranter. "Midlertidig" oppsatt 1980.	UTGITT	DATO	REGISTR.	DATO
		RETTELSESB- BLAD	NR	INNFØRT DEN	AV
			NR	INNFØRT DEN	AV
		NR	INNFØRT DEN	AV	



# NSB - REGISTRERING AV BYGNINGER

Bak/Hed 0703.79

NAVN BYGNINGENS ART	BODØ STASJON Funksjonærbolig 1, bolig	STASJONSNR.	BYGN. NR.
BANESTREKNING	135 Fauske - Bodø	KILOMETER	9
KOMMUNE, MATR. NR.	Bodø	GÅRDSNR.	BRUKSNR.
ADRESSE	8000 Bodø	DISTRIKT	Trondheim



TEGNINGEN VISER: Orig.tegn.dat. 6.10. 1953

M 1:200

OPPRINNELIG BRUKSFORMÅL	PRIMÆRT Dobbel bolig	SEKUNDÆRT	
NAVÆRENDE BRUKSFORMÅL	PRIMÆRT Dobbel bolig	SEKUNDÆRT	ANTALL LEILIGHETER: 2 ANTALL OVERNATTINGSROM: 0
FORHOLD TIL ANDRE HUS	Del av anlegg - frittstående		
FYSISK MILJØ- SAMMENHENG	By		

VERNEVERDI	<input type="checkbox"/> PRIORITYERT	BYGNINGEN PRIORITYERES SPESIELT SOM BEVARINGSOBJEKT (EVT. INTERN NSB-FREDNING)	<input type="checkbox"/> BYGNINGEN ER FREDET I MEDHOLD AV LOV OM KULTURMINNER
	<input type="checkbox"/> HØY	ENDRINGER SKAL IKKE FORETAS FØR ARKITEKTKONTORET HAR GODKJENT PLANENE. DETTE GJELDER OGSÅ UTSKIFTING AV DØRER, VINDUER, KLEDNING, TAKTEKKING OSV.	
	<input type="checkbox"/> MIDDELS		
	<input type="checkbox"/> LAV	ENDRINGER KAN FORETAS UTEN GODKJENNING FRA ARKITEKTKONTORET. DET HENVISES TIL GENERELLE RÅD OG RETNINGSLINJER.	
	<input type="checkbox"/> INGEN		

DIMENSJONER	HOVEDÅL M 12,5 x 8	BEBYGD AREAL M <sup>2</sup> 100	ANTALL ETASJER 2	BRUTTO GOLVAREAL M <sup>2</sup>
-------------	-----------------------	------------------------------------	---------------------	------------------------------------

BYGNINGSDEL	TYPE, KONSTRUKSJON	INSTALLASJON	MERKNAD
FUNDAMENT	Betongmur	SKORSTEIN	STK. 1
KJELLER UNDERETASJE	Kjeller, trebjelkelag	ELEKTRISITET	Innlagt
YTTERVEGG		OPPVARMING	PRIMÆRT: Ved, koks. SEKUNDÆRT:
FASADEKLEDNING	Stående trepanel over/underligger, kantskåret	VANN	Innlagt
TAKFORM	Saltak	BAD	Innlagt
TAKTEKKING	Ski fer "fasett"	TOALETT	TYPE: WC ANTALL: 2

VINDUER	Skiftet 1978	DEKOR INNSKRIPSJONER	
DØRER	Opprinnelig	INTERIØR	Oppusset en leilighet

BYGGEÅR	ÅR 1955	MERKNAD
TILBYGGING OMBYGGING FLYTTING	ÅR	ENDRING

VEDLIKEHOLDS- TILSTAND	TILSTAND: ÅR:	I GOD STAND	BEGYNNENDE FORFALL	FRAMSKREDET FORFALL	RUIN	EVT. FORFALLSÅRSÅK
	1980	X				

FARGESKJEMA	OPPRINNELIG	NAVÆRENDE	FRAMTIDIG	BYGGHERRE
UTVENDIG VEGG		9F4 Mørk brun		NSB
VINDSKIER		9F4		ARKITEKT NSB-AK v/A.Sundby og G. Nordtvedt
GERIKTER				BYGGMESTER
VINDUER		Brunbeis		
DØRER		Brunlakkert		BYGNINGSTYPER
HJØRNEBORD				V.23
				STILPREG

TEGNINGER (ARKIVHENVISNING)	Ak 10655
ELDRE FOTOGRAF.	

ANDRE OPPLYSNINGER	UTGITT	DATO	REGISTR.	DATO 15.7.80
	RETTELSESB- BLAD	NR	INNFORT DEN	AV
		NR	INNFORT DEN	AV
		NR	INNFORT DEN	AV

# NSB · REGISTRERING AV BYGNINGER

Bak/Had 0703.79

NAVN BYGNINGENS ART	BODØ STASJON Funksjonærbolig 2, bolig	STASJONSNR. 1388	BYGN.NR. 10
BANESTREKNING	135 Fauske - Bodø	KILOMETER 728,32	
KOMMUNE.MATR.NR.	Bodø	GÅRDSNR.	BRUKSNR.
ADRESSE	8000 Bodø	DISTRIKT Trondheim	



TEGNINGEN VISER: Orig.tegn.dat. 6.10. 1953 M 1:200

OPPRINNELIG BRUKSFORMÅL	PRIMÆRT Dobbel bolig	SEKUNDÆRT	
NÅVÆRENDE BRUKSFORMÅL	PRIMÆRT Dobbel bolig	SEKUNDÆRT	ANTALL LEILIGHETER: 2
			ANTALL OVERNATTINGSROM: 0
FØRHOLD TIL ANDRE HUS	Del av anlegg - frittstående		
FYSISK MILJØ- SAMMENHENG	By		

VERNEVERDI	<input type="checkbox"/> PRIO- RITERT	BYGNINGEN PRIORITERES SPESIELT SOM BEVA- RINGSOBJEKT (EVT. INTERN NSB-FREDNING)	<input type="checkbox"/> BYGNINGEN ER FREDET I MEDHOLD AV LOV OM KULTURMINNER
	<input type="checkbox"/> HØY	ENDRINGER SKAL IKKE FORETAS FØR ARKITEKTKONTORET HAR GODKJENT PLANENE. DETTE GJELDER OGSÅ UTSKIFTING AV DØRER, VINDUER, KLEDNING, TAKTEKKING OSV.	
	<input type="checkbox"/> MIDDELS		
	<input type="checkbox"/> LAV		
	<input type="checkbox"/> INGEN	ENDRINGER KAN FORETAS UTEN GODKJENNING FRA ARKITEKTKONTORET. DET HENVISES TIL GENE- RELLE RÅD OG RETNINGSLINJER.	

DIMENSJONER	HOVED*ÅL M 12,5 x 8	BEBYGD AREAL M <sup>2</sup> 100	ANTALL ETASJER 2	BRUTTO GOLVAREAL M <sup>2</sup>
-------------	------------------------	------------------------------------	---------------------	------------------------------------

BYGNINGSDEL	TYPE. KONSTRUKSJON	INSTALLASJON	MERKNAD
FUNDAMENT	Betongmur	SKORSTEIN	STK. 1
KJELLER UNDERETASJE	Kjeller, trebjelkelag	ELEKTRISITET	Innlagt
YTTERVEGG	Bindingsverk i tre	OPPVARMING	PRIMÆRT: Koks, ved SEKUNDÆRT: Elektrisk
FASADEKLEDNING	Stående trepanel over/underligger, kantskåret	VANN	Innlagt
TAKFORM	Saltak	BAD	Innlagt
TAKTEKKING	Skifer "fasett"	TOALETT	TYPE: WC ANTALL: 2

VINDUER	Skifte 1979	DEKOR INNSKRIPSJONER	
DØRER	Opprinnelig	INTERIØR	Ominnredet kjøkken


BYGGÅR	ÅR 1955	MERKNAD
TILBYGGING OMBYGGING FLYTTING	ÅR	ENDRING

VEDLIKEHOLDS- TILSTAND	TILSTAND:	I GOD STAND	BEGYNNENDE FORFALL	FRAMSKREDET FORFALL	RUIN	EVT. FORFALLSÅRSÅK
	ÅR:					
	1980	X				

FARGESKJEMA	OPPRINNELIG	NAVERENDE	FRAMTIDIG	BYGGHERRE
UTVENDIG VEGG		27C-D4 Grågrønn		NSB
VINDSKIER		27C-D4		ARKITEKT NSB-AK v/ A. Sundby og G. Nordtvedt
GERIKTER				BYGGMESTER
VINDUER		Brunbeiset		
DØRER		Brunlakkert		BYGNINGSTYPER
HJØRNEBORD				V.23
				STILPREG

TEGNINGER (ARKIVHENVISNING)	Ak 10655
ELDRE FOTOGRAF	

ANDRE OPPLYSNINGER	UTGITT	DATO	REGISTR.	DATO 15.7.80
	RETTELSES- BLAD	NR	INNFØRT DEN	AV
		NR	INNFØRT DEN	AV
		NR	INNFØRT DEN	AV



**MIKROMARC**

Jernbaneverket  
Biblioteket

JBV



08TU00604