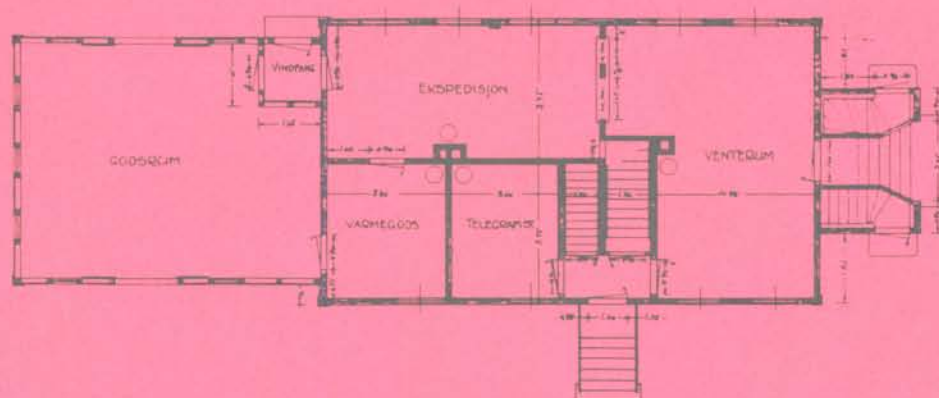






Bygningsregistrering

NSB Arkitektkontoret



Trondheim distrikt

Nordlandsbanen 2



NSBs Bygningsregistrering

TRONDHEIM DISTRIKT

NORLANDSBANEN

(Mosjøen) - Dunderland


NSB Arkitektkontoret


Aasmund Dahl
Overarkitekt

Utgitt mai 1993


Eko. 308.

INNHold	side
Stasjonene på strekningen	2
Strekningsoversikt	4
Opplegg og bruk	5
Nordlandsbanen	9
Hvordan banen ble til	
Sunnan - Grong	
Grong - Mo i Rana	
Mo - Bodø	
Bygninger og byggeskikk	
Stasjonstyper	
Vokterboliger	
Andre bygningstyper	
Endringer	
Verneverdi	
Registreringsskjema	




STASJONENE PÅ STREKNINGEN:

<u>stasjon</u>	<u>km</u>
(Sunnan, se Hell-Sunnanbanen)	105
Stod	113
Valøy	122
Jørstad	142
Snåsa	150
Agle	159
Lurudal	167
Formofoss	181
Grong	188
Gartland	197
Harran	204
Aunfoss	212
Lassemoen	223
Flåtådal	234
Brekkvasselv	245
Namsskogan	258
Bjørnstad	271
Smalåsen	281
Majavatn	290
Sefrivatn	300
Svenningdal	322
Trofors	335
Laksfors	347
Eiterstraum	357
Kvalfors	362
Mosjøen	374
Søfting	383
Holandsvika	387
Drevja	393
Toven	400
Drevvatn	409
Elsfjord	416
Røsså	433
Bjerka	437
Finneidfjord	441
Dalselv	454
Mo i Rana	466




Skonseng	481
Storforshei	491
Grønfjelldal	496
Ørtfjell	503
Dunderland	511
Hjartåsen	520
Krokstrand	530
Bolna	539
Stødi	550
Semka	561
Lønsdal	571
Tretnes	590
Rusåga	595
Røklund	602
Rognan	616
Setså	629
Finneid	640
Fauske	642
Valnesfjord	654
Tverlandet	679
Støver	688
Bodø	679



STREKNINGSOVERSIKT

strekning	åpnet	merknader
Sunnan - Snåsa	1926	
Snåsa - Grong	1929	
Grong - Mosjøen	1940	
Mosjøen - Elsfjord	1941	
Elsfjord - Bjerka	1942	
Bjerka - Mo i Rana	1942	
Mo i Rana - Tverrånes	1942	
Tverrånes - Storforshei	1904	Dunderlandsbanen var oppr. en privat industribane
Storforshei-Grønfjelldal	1943	
Grønfjelldal-Dunderland	1945	
Dunderland - Lønsdal	1947	
Lønsdal - Røklund	1955	
Røklund - Fauske	1958	
Fauske - Bodø	1962	Høytidelig åpning 7. juni 1962



O P P L E G G O G B R U K

OM PROSJEKTET

I 1978 ble arbeidet med registrering av NSB's ca 5 000 bygninger påbegynt. En begrenset bygningsfortegnelse fra begynnelsen av 1950-årene var ikke blitt ajourført og manglet elementære opplysninger om den enkelte bygning.

Registreringsarbeidet har vært drevet i NSB's regi, men har delvis vært finansiert av Sekretariatet for registrering av faste kulturminner i Norge. Dette sekretariatet administrerer en omfattende registrering av samtlige bygninger oppført før 1900 i landet. NSB's arkitektkontor har administrert registreringsprosjektet mens frilanstilknyttede arkitekter har utført registreringen.

REGISTRERINGENS FORMÅL


Formålet med registreringen har vært:

1. Å bygge opp et forbrukervennlig register over samtlige bygninger i NSB til bruk i forvaltningen. Det skal gis grunnleggende data om samtlige bygninger samt allsidige opplysninger om et utvalg av bygningene. Registeret er bygd opp for seinere bruk av EDB til lagring og ajourføring.
2. Å sikre en forvarlig behandling av bygningsmassen ved ombygginger, tilbygg og vedlikehold, gjennom bl.a. en sortering av bygningene med hensyn til saksbehandling.
3. Å legge grunnlaget for at NSB kan utforme en egen politikk i vernespørsmål. I en tid der verneinteressene fokuseres på NSB's bygningsmasse, samtidig som NSB står foran en omfattende sanering av egne bygninger, er det nødvendig å finne fram til et velbegrunnet utvalg av verneobjekter.

OPPLEGG OG INNLEDNING

Registreringen er presentert distrikt- og strekningsvis. Hver strekning er igjen inndelt etter mønsteret:

Stasjon - mellomstasjon - stasjon - osv., slik at hver stasjon og hver mellomstrekning utgjør en enhet (forørig identisk med opplegget i stortingsmelding nr. 10 (1979-80) "Fortegnelse over statens eiendommer").



Registreringen er utført på 2 nivåer:

1. Oversiktsregistrering med grunnleggende opplysninger om samtlige NSB-bygninger.
2. Detaljregistrering av et utvalg av bygningene.

Bygningene som detaljregistreres er valgt ut etter følgende kriterier:

1. Samtlige bygninger oppført før 1900.
2. Bygninger oppført etter 1900 med unntak av plattformskur, trallebuer, materialbuer, hvilebuer, spor-skiftekiøsker, utedoer, pumpehus, uthus til vokterboliger, CTC-hus samt mindre verksteder, garasjer, lagerbygninger o.l.
3. Dersom bygningen som nevnt ovenfor er av spesiell arkitektonisk eller antikvarisk interesse, eller inngår som en del av et arkitektonisk helhetlig anlegg, er de imidlertid likevel medtatt.

Hver stasjon/mellomstrekning har således følgende innhold:

1. Oversiktskjema med opplysninger om samtlige bygninger på stasjonen/mellomstrekningen.
2. Situasjonsplan for identifikasjon av bygningene (gjelder for stasjoner og større anlegg på mellomstrekningene).
3. Detaljregistreringsskjemaer der dette er aktuelt.

Bygg av spesiell forsvarsmessig betydning er holdt utenfor registreringen.

AJOURFØRING


Ajourføring av registreringene kan for de større bygningenes vedkommende skje ved eiendomsinformasjon som allerede flyter gjennom NSB. Når det gjelder mindre bygninger som buer, skur, uthus osv. må ajourføringen skje ved periodisk gjennomgang av denne bygningsmassen i samarbeid med de lokale baneavdelingene.

Ajourføringen vil bli formidlet både gjennom utgivelse av rettelsesblad og ved nyopptrykk av hefter i sin helhet.

KOMMENTARER TIL ENKELTE AV DETALJREGISTRERINGSSKJEMAETS RUBRIKKER

Banestrekning

Inndeling og nummerering er gjennomført i henhold til trykk 802, rettelsesblad nr. 2 (1. jan. 1982).



Stasjonsnummer

Stasjonsnummer er også hentet fra trykk 802.

Bygningsnummer

Bygningsnummeret er en for denne registreringen intern, fortløpende nummerering for hver stasjon/anlegg, for lettere å kunne sammenholde oversiktsregistrering, situasjonsplan og detaljregistreringer.

Fotografier

Datering for fotografiene sammenfaller med registreringsdato dersom ikke noe annet er nevnt.

Tegning


Ved valg av tegning er det i største mulig grad forsøkt å finne fram til opprinnelig tegning. Unntak fra dette har vært gjort der seinere ombygginger/tilbygginger har forandret bygningsformen totalt. Ajourførte tegninger for de fleste NSB-bygninger finnes i distriktene og/eller baneavdelingens arkitektkontor i Had.

Verneverdi

Ved utgivelsen av registreringen for Nordlandsbanen foreligger en landsomfattende verneplan for jernbanebygninger. Når det gjelder utvalg av verneverdige og fredningsverdige bygninger henvises det til denne planen. Se forøvrig nedenstående historiske innledning.

Fargeskjema


Fargene er angitt med kodebetegnelse etter boka "Farver i farver", Politikens forlag, København 1974. Fargene er i tillegg angitt med fargebetegnelse.



Tegninger (Arkivhenvisning)

For tegninger som befinner seg i NSB's forskjellige arkiver opptrer følgende forkotelser:

A			
AK			
BD	Arkitektkontorets tegningsarkiv, Had		
B1			
BdB	Bergen distrikt	Baneavd. arkiv	
DdB	Drammen distrikt	"	"
B			
HdB	Hamar distrikt	"	"
KdB	Kristiansand distr.	"	"
NdB	Narvik distrikt	"	"
OdB	Oslo distrikt	"	"
SdB	Stavanger distr.	"	"
TdB	Trondheim distr.	"	"



NORDLANDSBANEN

HVORDAN BANEN BLE TIL

Det er 700 km fra Hell til Bodø, og Nordlandsbanen ble heller ikke bygd på én dag. Det gikk omtrent 90 år fra initiativet ble tatt av Ole Tobias Olsen, til den høytidelige åpningen av Nordlandsbanen i 1962.

Den lokale støtten til baneprosjektet var sterk nok, og optimismen fikk næring da Hell - Sunnanbanen ble satt i gang av Stortinget rundt århundreskiftet. Meningen var i følge stortingsvedtaket at Sunnanbanen skulle fortsette videre nordover til Mo i Rana, eller helst til Bodø. Grunnen til at banen først ble vedtatt bygd til Sunnan var at man var uenig om den herfra skulle føres over til Namsos eller direkte til Grong. Men etter åpningen av banen til Sunnan i 1905 ble det foreløpig stopp.

Landsplanen for jernbane av 1908 vedtok forlengelse til Grong innen 1922. Men arbeidet dro ut, og ble først fullført med sju års forsinkelse i 1929. Det ble gjort vedtak om forlengelse og fullføring av banen, men framdriften skulle skje "etter som landets økonomi tillot det". Dette kom til å ta førti år.

Nordlandsbanen forbindes ikke med samme eventyrlige rallar-romantikk som en del tidligere prosjekter, som f.eks. Bergensbanen og Ofotbanen. Prosjektet ble dramatisk nok, både med hensyn til framdrift og de problemene man møtte i form av vanskelig terreng, grunnforhold og utilgjengelige fjellpartier. Men pionértiden var forbi, og jernbanebygging var blitt en hverdagslig sak med nøkterne rammer.

Den tyske Wehrmacht interesserte seg sterkt for byggingen av Nordlandsbanen. Allerede i begynnelsen av krigen ville de forsere strekningen mellom Mosjøen og Mo i Rana, og de forsøkte seg med å sette inn egne pionértropper og tysk "Arbeitsdienst". På den nordlige prioriterte de strekningen fram til Fauske, og brukte russiske krigsfanger for å få banen fortrest mulig ferdig. Sidebanen til Bodø var av liten interesse, og denne ble satt på kartet igjen først etter krigen.

STREKNINGEN SUNNAN - GRONG

I tillegg til utgangsstasjonen Sunnan ble det bygd 8 stasjoner, med gjennomsnittlig innbyrdes avstand 10,36 km. I alle stasjonsbygninger ble det innredet familieeileilighet med innlagt vann, kloakk og bad. Samtlige bygninger ble bygd av anlegget uten kontraktør.

En provisorisk lokstall ble bygd på Snåsa, denne er senere revet.

På Grong ble det bygd lokomotivstall med plass for 2 damplok og én motorvogn. Stallen ble bygd som ringstall, med vegger i hulmur av naturstein fra steinbrudd i



Lurudalen. Betongtaket ble tekket med papp og torv. I påvente av et planlagt trykkbasseng ble det også bygd et provisorisk vanntårn i tre, med jerntank.

Passasjerplattformene, godshusrampene på Snåsa og Grong samt lasterampen på Jørstad ble murt av naturstein.

Vokterboliger var planlagt med 2 stk. for hver 5 km. De fleste av dem lå langt fra folk, og skulle derfor ha tomt på 5 dekar med mulighet for husdyrhold til egen forsyning.

Stasjonenes bygninger kom på tilsammen kr. 1.476.272,-, mens de 36 vokterboligene utgjorde kr. 879.000,-.

STREKNINGEN GRONG - MOSJØEN - MO I RANA

Det ble anlagt i alt 33 stasjoner, stoppesteder og holdeplasser på denne strekningen. Som på den foregående strekningen ble det anlagt kryssningsspor på 315 meter på alle stasjoner - blant annet av militære hensyn. Utgiftene til bygninger beløp seg til kr. 2.821.500,-.

Lassemoen stasjon var tiltenkt som mottakerstasjon for malm fra Skorovas gruber, og ble planert for innlegging av avlastningsanlegg og svingskive. Men da de ikke ble enige om transportprisen, bygde selskapet i stedet en taubane fram til kysten ved Kongsmo.

Det ble oppført i alt 80 vokterboliger, til en samlet kostnad kr. 1.410.000,-. På strekningen Grong - Mosjøen ble det til vokterboligen oppført uthus med fjøs og til hver bolig et areal på ca. 3,5 mål samt ekspropriert beiterett i området. Denne ordningen bortfalt etterhvert og ble ikke aktuell nord for Mosjøen.

Lokomotivstaller ble oppført på Majavatn, Trofors, Mosjøen og Mo, de to sistnevnte også utstyrt med verksted.

STREKNINGEN MO - BODØ

Anlegget omfatter 35 stasjonsprosjekter. Banen passerer polarsirkelen sør for Stødi stasjon og har sitt høyeste punkt på Saltfjellet, 680 meter over havet.

Allerede før fullføringen av banen begynte de store forandringene i driften å komme, som ganske snart skulle få store konsekvenser for bruken av stasjonens bygninger og anlegg. Dampdriften forsvant, en omfattende moderniserings- og rasjonaliseringsplan ble lansert i midten av 50-årene, og både person- og godstrafikk utviklet seg i en annen retning enn det som opprinnelig var tenkt da stasjonene ble planlagt. Behovet for vokterboliger, vanntårn, svingskiver, provisoriske lokstaller endret seg. En rekke holdeplasser som opprinnelig var planlagt, ble aldri oppført.




BYGNINGER OG BYGGESKIKK

Mellomstasjonene på den første strekningen som ble åpnet i 1902 (Stjørdal - Skogn) var alle bygd med første etasje i bruddstein. Annen etasje var bygd i plankereisverk. Stasjonsbygningene på Rinnan, Verdal og Sparbu fikk murt tegl istedenfor naturstein, og lenger nord gikk man helt over til plankereisverk.


På Hell - Sunnanbanen var det bare i liten grad benyttet typestasjoner. Det var NSB's eget arkitektkontor som hadde tatt over prosjekteringen da utbyggingen videre nordover kom i gang. Nå skjedde det en betydelig rasjonalisering, ved at det ble utarbeidet typer som i stor grad ble repetert. Det var nok ikke uten betydning at banen gikk gjennom strøk med sparsom bosetning, slik at stasjonsbygningenes representative funksjon kom i annen rekke. Flere baneanlegg ble kjørt mer eller mindre parallelt, med den følge at mange av hustypene fra Nordlandsbanen også går igjen på Numedalsbanen og Sørlandsbanen. Målsetningene om lokal stiltilknytning som var lagt til grunn for arkitektkonkurransene rundt 1913, kom snart i bakgrunnen. Et stort antall stasjonsbygninger og boliger i nyklassisisme, og senere funkis, ble produsert. Det var nøkternt, lite stedegent byggeri, hederlig arkitektur i tidens rådende stil, men ikke så banebrytende som jernbanearkitekturen i enkelte tidligere perioder hadde vært. Tendensen blir tydelig utover i 30-årene. Det kan diskuteres om det egentlig finnes noen norsk jernbanearkitektur i funkis. I likhet med mye av den øvrige norske trehusbebyggelsen fra denne tiden er stasjonsbygningene moderate i uttrykket, og like mye preget av tradisjonell norsk trehusbyggeskikk som av den nye, internasjonale funksjonalismen.

STASJONSTYPER

Stod Valøy Jørstad	1919	Overgang nybarokk/nyklassisisme, sammenbygd stasjonsbygning-gods-varmerom
Snåsa	1923	Klarere nyklassisisme, større stasjon, med ilgods
Agle Formofoss	1923	Tallrik stasjonstype kalt "Veggli-typen", benyttet i Numedal og på Sørlandsbanen. Nyklassisisme. (I verneplanen er Eggevåg på Sørlandsbanen valgt ut som verneverdig.)
Grong	1926	Nyklassisisme. Stor trestasjon med restaurant og ilgods.
Gartland Lassemoen Drevja	1936 1937 1940	Mellomstor stasjon i nyklassisisme/funkis basert på Veggli-typen. Inngang venterom fra gavl, med trapp. (Jfr. Vegårshei og Herefoss (1931) samt Hynnekleiv (1932) på Sørlandsbanen, med nær samme planløsning. Herefoss er utvalgt som verneverdig.)



Harran	1929	Veggli-typen med mindre avvik (inngang venterom fra gavl).
Kvalfors	1933	
Aunfoss	1937	Ekspedisjonshus i én etasje, funkis m. nær flatt tak. Som Hennung (Gjøvikbanen).
Bjørnstad	1937	
Smalåsen	1937	
Laksfors	1938	
Røsså	1937	
Trofors	1931	Mellomstor stasjon med restaurant og godshus, forøvrig mye likt Lassemoen. Trofors i nyklassisisme med stående panel. De senere i funkis, med liggende vestlandspanel og vinduer som nærmer seg hjørnene. Empire-vinduene får en bredere form, med lett rektangulære ruter.
Brekkvasselv	1937	
Majavatn	1937	
Finneidfjord	1939	(Revet.) Planprinsipp som Majavatn, men mer tydelig funkisuttrykk, med hjørnestilte / parstilte vinduer. er basert på Finneidfjord og Majavatn. Funkis, men ikke så utpreget som Finneidfjord.
Dunderland	1947	
Namsskogan	1931	Nyklassisisme. Hustype med stasjonsbygning og varmegods i én rektangulær huskropp.
Flåtådal		
Sefrivatn	1933	Liten stasjon, 64 m ² grunnflate. Nær kubisk, enkel form med høyt, valmet tak. Type som Espelandsmyr, Gauslå og Bjorvatn på Sørlandsbanen, men litt forstørret. (Den mellomstore typen i samme stil, som Helldalsmo på Sørlandsbanen, er visstnok ikke benyttet på Nordlandsbanen. Denne er en valmet utgave av Veggli-typen.)
Svenningdal	1927	Forlenget variant av Veggli-typen. Godshuset inkorporert i hovedkroppen, dermed også større 2. etg. Jfr. Harran.
Mosjøen	1933	Nyklassisisme. Murstasjon.
Drevvatn	1940	Ny versjon av Veggli-typen, med ny planløsning gods/varmegods, trapp til kjeller (toaletter) fra venterom. (Lønsdal med restaurant.) Mer utpreget funkistype med redusert takvinkel, dels parstilte/hjørnestilte vinduer.
Grønfjelldal	1940	
Hjartåsen	1947	
Søfting		
Toven		
Krokstrand	1947	
Bolna	1947	
Lønsdal	1947	
Bjerka	1941	1 ½ etg. bolig (tilnærmet lik vokterboligtype) med tilbygd, 1 etg. (lav) ekspedisjonshus-fløy.




Eiterstraum	1955	Samme prinsipp, men tverrstilt, liten ekspedisjonshusfløy. Begge nokså uinteressant arkitektur.
Dalselv		(Revet)
Mo i Rana	1941	Nyklassisistisk, symmetrisk murbygning.
Skonseng	1952	Ny avløser for Veggli-typen, med
Setså	1954	- innvendige toaletter
Rognan	1955	- stillverkskarnapp (senere også tilføyd på en rekke
Støver	1957	eldre stasjoner). Etterkrigs funkis/modernisme, knapp
Valnesfjord	1959	og nøktern i uttrykket, økt areal i begge etasjer pga. nye funksjoner.
Tretnes	1953	Liten ekspedisjonsbygning på holdeplass - nå hvilebu. Enkel etterkrigsarkitektur.
Røkland	1953	Mellomstor stasjon, egen type. Tverrgavlet fløy med venterom, våtrom og bolig. Lav og lang ekspedisjons-/godsløy. Stillverkskarnapp. Enkel men velformet etterkrigsarkitektur.
Fauske	1953	Større murstasjon. Typisk femtittallsuttrykk med plateslått gesims.
Bodø	1960	Representativ teglbygning med klokketårn, godshus i samme stil.

VOKTERBOLIGTYPER

Det store antall vokterboliger utgjøres av enkle hus med én etasje og loft, tilnærmet kvadratisk plan. Typen "Enkel Vogterbolig for Sunnan Grong Banen" fra 1918 er benyttet som standardløsning ikke bare på denne strekningen, men også videre nordover. Hustypen er i bruk helt fram til 2. verdenskrig. Fra Mosjøen kommer også den mye brukte typen "Familiebolig for Sørlandsbanen Øst" fra 1936 inn i bildet. Denne har ihvertfall som type, om ikke alltid like sterkt i utførelsen, et funkis-uttrykk. Etter krigen blir utvalget mer variert. En større, 2-etasjes boligtype tas i bruk, sammen med tomannsboliger og flermannsboliger, blant annet for funksjonærer.

ANDRE BYGNINGSTYPER

Privetbygningene er vanligvis standardløsninger som er nøye tilpasset stasjonsbygningene. Eksempler på dette er Stod-typen, og Veggli-typen. Det samme gjelder godshus, i den grad slike finnes som egne bygninger. På mindre og



mellomstore stasjoner er funksjonene som regel samlet i stasjonsbygningen.

ENDRINGER

Registreringen av Nordlandsbanen er utført av NSB Arkitektkontoret på begynnelsen av 80-tallet. Ved befaring i 1992 er det notert en del endringer som er skjedd etter at registreringen var fullført. Stod stasjonsbygning, Valøy privet, Jørstad vedbu og garasje, Agle hvilebu, Brekkvasselv linjebu, Sefrivatn stasjonsbygning samt Eiterstraum eksp.hus og privet er revet. På Røsså står bare igjen et skur for baneavdelingen, etter at ekspedisjonshus og vokterbolig med uthus er fjernet. Søfting stasjonsbygning ble solgt til Forsvaret før 1980. Videre er Finneidfjord stasjonsbygning, Ilhullia hvilebu, Storforshei brakke og hvilebu, Ørtfjell vokterbolig 1 og 2, og Dunderland snekker-/matr.bu revet. Flere linjebuer mellom Bolna og Lønsdal er fjernet. Rusåga vokterbolig 2 er også revet.

Mellom Agle og Formofoss (Lurudal) finnes 2 hvilebuer og 3 arbeidsbrakker som er uregistrert. Ved Flåtådal (ca. km 266) finnes også en uregistrert linjebu. Ved Ørtfjell står en ekspedisjonsbrakke, uregistrert. På Grong er det i 40-åra bygd et velferdshus og bl.a. to verkstedbygninger. Det er oppført nyere reléhus på Stod, Starrgrasmyra (Valøy - Jørstad), Snåsa og Skonseng.

VERNEVERDI


En landsomfattende verneplan for jernbanebygninger ble fullført i samarbeid med NSB og Riksantikvaren februar 1993. Fra Nordlandsbanen er følgende bygninger medtatt i planen som verneverdige:

Snåsa	Stasjonsbygning
Majavatn	Stasjonsbygning Lokstall
Elsfjord	Stasjonsbygning
Bodø	Stasjonsbygning

Oslo, den 1. mai 1993

Roslands Arkitektkontor AS


Øistein Mangset
arkitekt MNAL



NSB - REGISTRERING AV BYGNINGER

UTGITT:
REVIDERT:

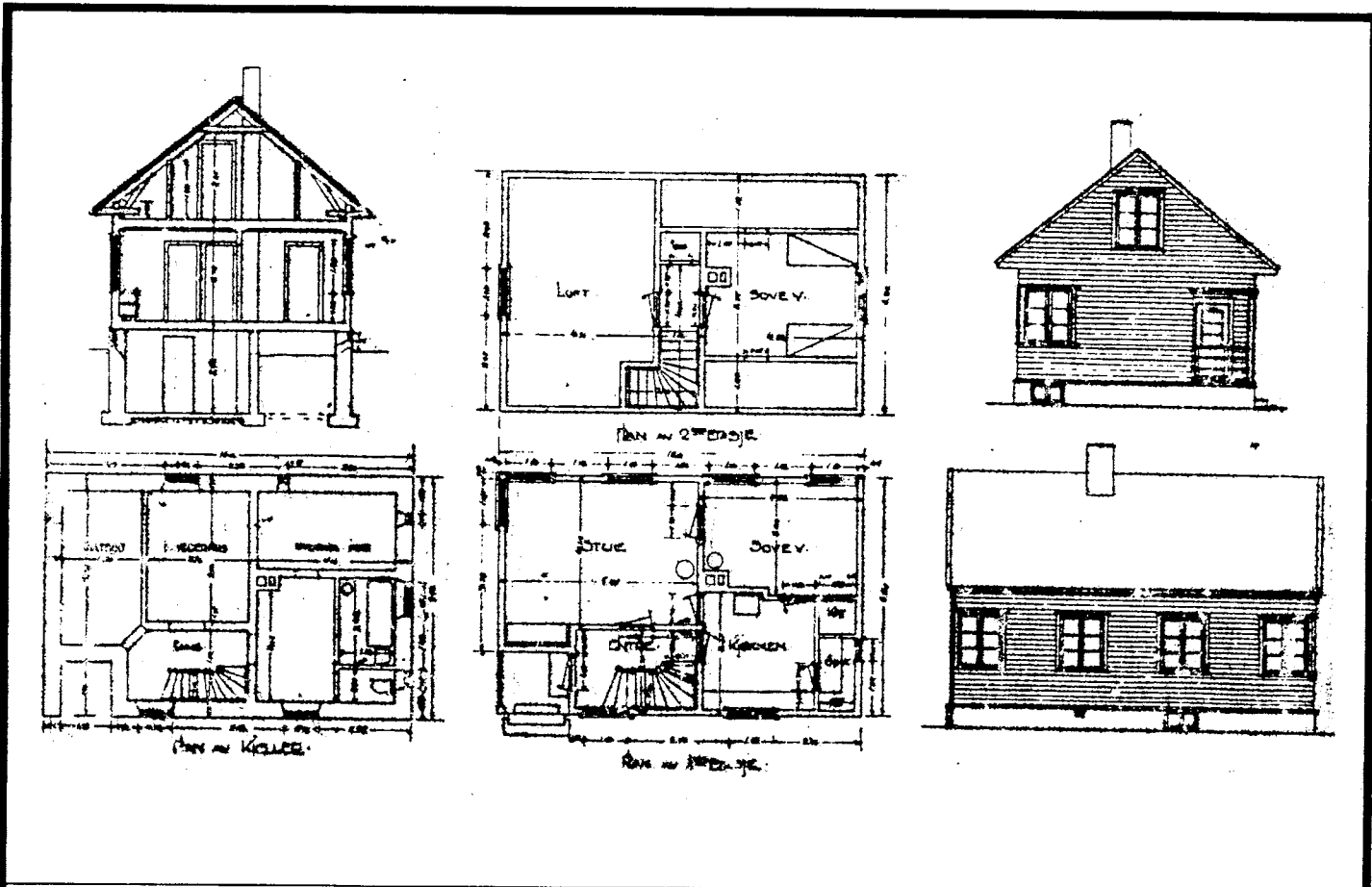

STASJONSNR	STASJON/SITREKNING/ANLEGG	MOSJØEN - HOLLANDSVIKA	BANE/BILRUTE	NORLANDSBANEN	DISTRIKT	TRONDHEIM						
BYGN NR	KILOMETER	BYGNINGSTYPE	ADRESSE	MATRIKkel GNR BNR	BEBYGD AREAL	ETG	BRUTTO GOLVFLATE	HØVED-MATERIALE	BYGGEGAR	TEGNINGER ARKIVNR.	MERKNAD	EGET SKJEMA
	407,00	Vokterbolig 1	Baustein	105/403	65	1 ½		Tre	1940	Ak 6341		X
	407,00	Uthus v.b. 1	"	"	34	1	34	Tre	1940			X
	407,05	Vokterbolig 2	"	105/402	65	1 ½		Tre	1940	Ak 6341		X
	407,06	Uthus v.b. 2	"	"	24	1		Tre				X



NSB - REGISTRERING AV BYGNINGER

Bak. Had 0703.79

NAVN BYGNINGENS ART	BAUSTEIN VOKTERBOLIG 1 Bolig	STASJONSNR.	BYGN. NR.
BANESTREKNING	133 Mosjøen - Mo i Rana	KILOMETER	407
KOMMUNE. MATR. NR.	Vefsn	GARDSNR	105
ADRESSE		DISTRIKT	Trondheim
			BRUKSNR. 403



TEGNINGEN VISER: Orig. tegn. dat. 4., 6. og 7. 7. 1936 M 1:200

OPPRINNELIG BRUKSFORMÅL	PRIMÆRT Vokterbolig	SEKUNDÆRT	
NAVÆRENDE BRUKSFORMÅL	PRIMÆRT Vokterbolig	SEKUNDÆRT	ANTALL LEILIGHETER: 1 ANTALL OVERNATTINGSROM: 0
FORHOLD TIL ANDRE HUS	Del av anlegg - frittstående		
FYSISK MILJØ- SAMMENHENG	Større tettsted. By		

VERNEVERDI	<input type="checkbox"/> PRIO- RITERT	BYGNINGEN PRIORITERES SPESIELT SOM BEVA- RINGSOBJEKT (EVT. INTERN NSB-FREDNING)	<input type="checkbox"/> BYGNINGEN ER FREDET I MEDHOLD AV LOV OM KULTURMINNER
	<input type="checkbox"/> HØY	ENDRINGER SKAL IKKE FORETAS FOR ARKITEKTKONTORET HAR GODKJENT PLANENE. DETTE GJELDER OGSÅ UTSKIFTING AV DØRER, VINDUER, KLEDNING, TAKTEKKING OSV.	
	<input type="checkbox"/> MIDDELS		
	<input type="checkbox"/> LAV	ENDRINGER KAN FORETAS UTEN GODKJENNING FRA ARKITEKTKONTORET. DET HENVISES TIL GENE- RELLE RÅD OG RETNINGSLINJER.	
	<input type="checkbox"/> INGEN		

DIMENSJONER	HOVEDÅL M 10,0 x 6,5	BEBYGD AREAL M ² 65	ANTALL ETASJER 1½	BRUTTO GOLVAREAL M ²
-------------	-------------------------	-----------------------------------	----------------------	---------------------------------

BYGNINGSDEL	TYPE, KONSTRUKSJON	INSTALLASJON	MERKNAD
FUNDAMENT	Betong	SKORSTEIN	STK. 1
KJELLER UNDERETASJE	Kjeller, trebjelkelag	ELEKTRISITET	Innlagt
YTTERVEGG	Reisverk med stående plank	OPPVARMING	PRIMÆRT: Ved SEKUNDÆRT: Elektrisk
FASADEKLEDNING	Liggende trepanel, høvlet kantprofil	VANN	Innlagt
TAKFORM	Saltak	BAD	Innlagt
TAKTEKKING	Skifer "fasett"	TOALETT	TYPE: WC ANTALL: 1

VINDUER	Opprinnelig	DEKOR INNSKRIPSJONER	
DØRER	Opprinnelig - skiftet glass	INTERIØR	

BYGGEÅR	AR 1940	MERKNAD
TILBYGGING OMBYGGING FLYTTING	AR	ENDRING

VEDLIKEHOLDS- TILSTAND	TILSTAND:	I GOD STAND	BEGYNNENDE FORFALL	FRAMSKREDET FORFALL	RUIN	EVT. FORFALLSÅRSÅK
	AR:					
	1980	X				Råte i vinduer, noe råte i vegg-maling. Noen skiferplater ødelagt.

FARGESKJEMA	OPPRINNELIG	NAVERENDE	FRAMTIDIG	BYGGHERRE
UTVENDIG VEGG		4B2 Gulgrå		NSB
VINDSKIER		4B2		ARKITEKT NSB-AK v/B.Baastad, G.Hoel
GERIKTER		Vindu: hvit Dør: 1C-D3		BYGGMESTER
VINDUER		Hvit		
DØRER		1C-D3 Grågrønn		BYGNINGSTYPE Familiebolig for Sørlands- banen.
HJORNEBORD				STILPREG

TEGNINGER (ARKIVHENVISNING)	Ak 6341
ELDRE FOTOGRAF.	

ANDRE OPPLYSNINGER	UTGITT	DATO	REGISTR.	DATO 26.6.90
	RETTELSES- BLAD	NR	INNFORT DEN	AV
		NR	INNFORT DEN	AV
		NR	INNFORT DEN	AV

NSB · REGISTRERING AV BYGNINGER

Bak. Had 0703.79

NAVN BYGNINGENS ART	BAUSTEIN VOKTERBOLIG 1, Uthus	STASJONSNR.	BYGN. NR.
BANESTREKNING	133 Mosjøen - Mo i Rana	KILOMETER	407,00
KOMMUNE, MATR. NR.	Vefsn	GÅRDSNR.	105
ADRESSE		BROKSNR.	403
		DISTRIKT	Trondheim



TEGNINGEN VISER:

OPPRINNELIG BRUKSFORMÅL	PRIMÆRT Vedbu Reskapsbu	SEKUNDÆRT	
NAVÆRENDE BRUKSFORMÅL	PRIMÆRT Vedbu Redskapsbu Garasje	SEKUNDÆRT	ANTALL LEILIGHETER: 0 ANTALL OVERNATTINGSROM: 0
FORHOLD TIL ANDRE HUS	Del av anlegg - frittstående		
FYSISK MILJØ- SAMMENHENG	Større tettsted. By		

VERNEVERDI	<input type="checkbox"/>	PRIORITERT	BYGNINGEN PRIORITERES SPESIELT SOM BEVARINGSOBJEKT (EVT. INTERN NSB-FREDNING)	<input type="checkbox"/>	BYGNINGEN ER FREDET I MEDHOLD AV LOV OM KULTURMINNER
	<input type="checkbox"/>	HØY	ENDRINGER SKAL IKKE FORETAS FOR ARKITEKTKONTORET HAR GODKJENT PLANENE. DETTE GJELDER OGSÅ UTSKIFTING AV DØRER, VINDUER, KLEDNING, TAKTEKKING OSV.		
	<input type="checkbox"/>	MIDDELS			
	<input type="checkbox"/>	LAV	ENDRINGER KAN FORETAS UTEN GODKJENNING FRA ARKITEKTKONTORET. DET HENVISES TIL GENERELLE RÅD OG RETNINGSLINJER.		
	<input type="checkbox"/>	INGEN			

DIMENSJONER	HOVEDMÅL M 6 x 5	BEBYGD AREAL M ² 34	ANTALL ETASJER 1	BRUTTO GOLVAREAL M ²
-------------	---------------------	-----------------------------------	---------------------	------------------------------------

BYGNINGSDEL	TYPE, KONSTRUKSJON	INSTALLASJON	MERKNAD
FUNDAMENT	1. Betongmur 2. Betongpillarer	SKORSTEIN	STK 0
KJELLER UNDERETASJE	1. Luftet kryperom, trebjelkelag 2. Oppfylt, jordgulv	ELEKTRISITET	Innlagt
YTTERVEGG	Bindingsverk	OPPVARMING	PRIMÆRT: SEKUNDÆRT:
FASADEKLEDNING	1. Liggende trepanel, høvlet kantprof. weat-herboard. 2. Stående trepan. over/underl.	VANN	Ikke innlagt
TAKFORM	Pulttak	BAD	TYPE:
TAKTEKING	Papp	TOALET	ANTALL:

VINDUER		DEKOR INNSKRIPSJONER	
DØRER	Opprinnelig + panel som hus	INTERIØR	

BYGGÅR	ÅR 1940	MERKNAD
TILBYGGING OMBYGGING FLYTTING	ÅR	ENDRING Garasjetilbygg

VEDLIKEHOLDS- TILSTAND	TILSTAND:	I GOD STAND	BEGYNNENDE FORFALL	FRAMSKREDET FORFALL	RUIIN	EVT. FORFALLSÅRSÅK
	ÅR:					
	1980		X			

FARGESKJEMA	OPPRINNELIG	NAVERENDE	FRAMTIDIG	BYGGHERRE
UTVENDIG VEGG		4B2 Gulgrå		NSB
VINDSKIER		4B2		ARKITEKT
GERIKTER		4B2		BYGGMESTER
VINDUER		Hvit		BYGNINGSTYPE
DØRER		4B2		STILPREG
HJØRNEBORD				

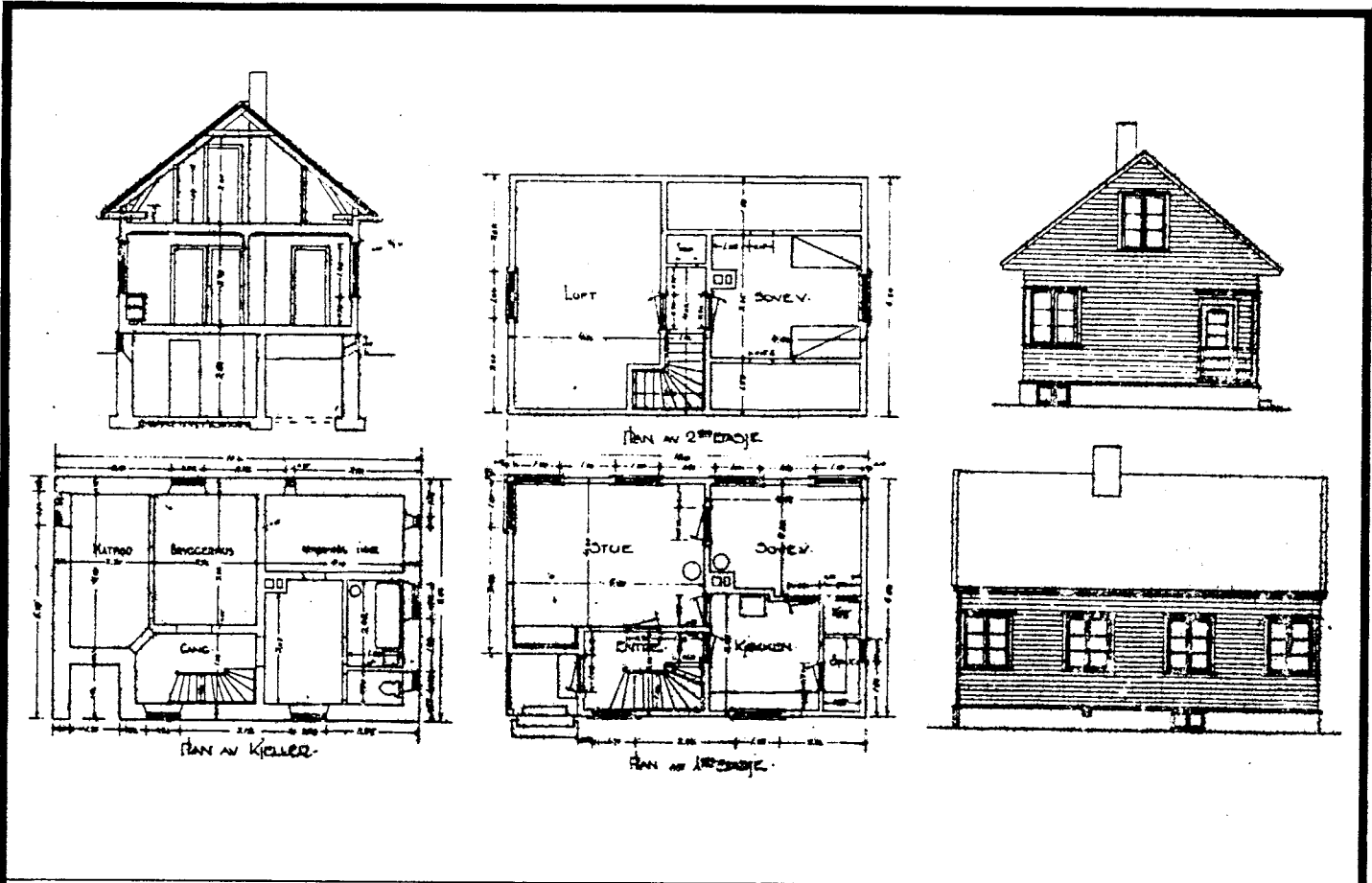
TEGNINGER (ARKIVHENVISNING)	
ELDRE FOTOGRAF.	

ANDRE OPPLYSNINGER	UTGITT	DATO	REGISTR.	DATO
	RETTELSESB- BLAD	NR	INNFORT DEN	AV
		NR	INNFORT DEN	AV
		NR	INNFORT DEN	AV

NSB · REGISTRERING AV BYGNINGER

Bak/Had 0703.79

NAVN BYGNINGENS ART	BAUSTEIN VOKTERBOLIG 2 Bolig	STASJONSNR.	BYGN.NR.
BANESTREKNING	133 Mosjøen - Mo i Rana	KILOMETER	407,05
KOMMUNE.MATR.NR.	Vefsn	GARDSNR.	105
ADRESSE		BRUKSNR.	402
		DISTRIKT	Trondheim



TEGNINGEN VISER: Orig. tegn. dat. 4, 6. og 7.7. 1936 M 1:200

OPPRINNELIG BRUKSFORMAL	PRIMÆRT Vokterbolig	SEKUNDÆRT	
NAVÆRENDE BRUKSFORMAL	PRIMÆRT Vokterbolig	SEKUNDÆRT	ANTALL LEILIGHETER: 1 ANTALL OVERNATTINGSROM: 0
FORHOLD TIL ANDRE HUS	Del av anlegg - frittstående		
FYSISK MILJØ- SAMMENHENG	Større tettsted. By		

VERNEVERDI	<input type="checkbox"/> PRIO- RITERT	BYGNINGEN PRIORITERES SPESIELT SOM BEVA- RINGSOBJEKT (EVT. INTERN NSB-FREDNING)	<input type="checkbox"/> BYGNINGEN ER FREDET I MEDHOLD AV LOV OM KULTURMINNER
	<input type="checkbox"/> HØY	ENDRINGER SKAL IKKE FORETAS FOR ARKITEKTKONTORET HAR GODKJENT PLANENE. DETTE GJELDER OGSA UTSKIFTING AV DØRER, VINDUER, KLEDNING, TAKTEKKING OSV.	
	<input type="checkbox"/> MIDDELS		
	<input type="checkbox"/> LAV	ENDRINGER KAN FORETAS UTEN GODKJENNING FRA ARKITEKTKONTORET. DET HENVISES TIL GENE- RELLE RAD OG RETNINGSLINJER.	
	<input type="checkbox"/> INGEN		

DIMENSJONER	HOVEDMÅL M 10,0 x 6,5	BEBYGD AREAL M ² 65	ANTALL ETASJER 1 1/2	BRUTTO GOLVAREAL M ²
-------------	--------------------------	-----------------------------------	-------------------------	------------------------------------

BYGNINGSDEL	TYPE, KONSTRUKSJON	INSTALLASJON	MERKNAD
FUNDAMENT	Betongmur	SKORSTEIN	STK. 1
KJELLER UNDERETASJE	Kjeller, trebjelkelag	ELEKTRISITET	Innlagt
YTTERVEGG	Reisverk med stående plank	OPPVARMING	PRIMÆRT: SEKUNDÆRT:
ASADEKLEDNING	Liggende trepanel, høvlet kantprofil, Weatherboard.	VANN	Innlagt
TAKFORM	Saltak	BAD	Innlagt i kjeller
TAKTEKKING	Skifer "fasett"	TOALETT	TYPE: WC ANTALL: 1

VINDUER	Opprinnelige	DEKOR INNSKRIPSJONER	
DØRER	Skiftet	INTERIØR	

BYGGÅR	ÅR 1940	MERKNAD
TILBYGGING OMBYGGING FLYTTING	ÅR:	ENDRING

VEDLIKEHOLDS- TILSTAND	TILSTAND:	I GOD STAND	BEGYNNENDE FORFALL	FRAMSKREDET FORFALL	RUIN	EVT. FORFALLSÅRSÅK
	ÅR:		X			
	1980					

FARGESKJEMA	OPPRINNELIG	NAVÆRENDE	FRAMTIDIG	BYGGHERR
UTVENDIG VEGG		8F4 Mørkebrun		NSB
VINDSKIER		8F4		ARKITEKT NSB-AK v/G.Hoel B.Baastad
GERIKTER		8F4		BYGGMESTER
VINDUER		Hvit		
DØRER		Grå		BYGNINGSTYPE Familiebolig for Sørlands banen.
HJØRNEBORD				STILPREG


TEGNINGER (ARKIVHENVISNING)	Ak 6341
ELDRE FOTOGRAF	

ANDRE OPPLYSNINGER	UTGITT	DATO	REGISTR.	DATO	
				28.6.30	
	RETTELSES- BLAD	NR	INNFORT DEN	AV	
		NR	INNFORT DEN	AV	
NR		INNFORT DEN	AV		

NSB - REGISTRERING AV BYGNINGER

Bak. Had 070379

NAVN BYGNINGENS ART	BAUSTEIN VOKTERBOLIG 2 Uthus	STASJONSNR.	BYGN NR.
BANESTREKNING	133 Mosjøen - Mo i Rana	KILOMETER	407,06
KOMMUNE, MATR. NR.	Vefsn	GÅRDSNR.	105
ADRESSE		BRUKSNR.	402
		DISTRIKT	Trondheim



TEGNINGEN VISER:

OPPRINNELIG BRUKSFORMÅL	PRIMÆRT Vedskjul Garasje	SEKUNDÆRT	
NAVÆRENDE BRUKSFORMÅL	PRIMÆRT Vedskjul Redskapsbu Garasje	SEKUNDÆRT	ANTALL LEILIGHETER: 0 ANTALL OVERNATTINGSROM: 0
FORHOLD TIL ANDRE HUS	Del av anlegg - frittstående		
FYSISK MILJØ- SAMMENHENG	Større tettsted. By		

VERNEVERDI	<input type="checkbox"/>	PRIO- RITERT	BYGNINGEN PRIORITERES SPESIELT SOM BEVA- RINGSOBJEKT (EVT. INTERN NSB-FREDNING)	<input type="checkbox"/>	BYGNINGEN ER FREDET I MEDHOLD AV LOV OM KULTURMINNER
	<input type="checkbox"/>	HØY	ENDRINGER SKAL IKKE FORETAS FØR ARKITEKTKONTORET HAR GODKJENT PLANENE. DETTE GJELDER OGSÅ UTSKIFTING AV DØRER, VINDUER, KLEDNING, TAKTEKKING OSV.		
	<input type="checkbox"/>	MIDDELS			
	<input type="checkbox"/>	LAV	ENDRINGER KAN FORETAS UTEN GODKJENNING FRA ARKITEKTKONTORET. DET HENVISES TIL GENE- RELLE RÅD OG RETNINGSLINJER.		
	<input type="checkbox"/>	INGEN			

DIMENSJONER	HOVEDMÅL M 6 x 4	BEBYGD AREAL M ² 24	ANTALL ETASJER 1	BRUTTO GOLVAREAL M ²
-------------	---------------------	-----------------------------------	---------------------	------------------------------------

BYGNINGSDEL	TYPE, KONSTRUKSJON	INSTALLASJON	MERKNAD
FUNDAMENT	Betongpillarer	SKORSTEIN	STK.
KJELLER UNDERETASJE	1. Åpent kryperom, trebjelkelag 2. Oppfylt, tresvillalag	ELEKTRISITET	Innlagt
YTTERVEGG	Bindingsverk	OPPVARMING	PRIMÆRT: Elektrisk SEKUNDÆRT:
FASADEKLEDNING	1. Stående trepan. over/underl. kantskåret 2. Stående trepan. kantskåret	VANN	
TAKFORM	Saltak	BAD	
TAKTEKING	Papp	TOALET	TYPE: ANTALL:

VINDUER	Opprinnelig	DEKOR INNSKRIPSJONER	
DØRER	Opprinnelig	INTERIØR	

BYGGEÅR	ÅR	MERKNAD
TILBYGGING OMBYGGING FLYTTING	ÅR	ENDRING

VEDLIKEHOLDS- TILSTAND	TILSTAND:	I GOD STAND	BEGYNNENDE FORFALL	FRAMSKREDET FORFALL	RUIN	EVT. FORFALLSÅRSÅK
	ÅR:	1980	X			

FARGESKJEMA	OPPRINNELIG	NAVÆRENDE	FRAMTIDIG	BYGGERE
UTVENDIG VEGG		8F4 Mørkbrun		NSB
VINDSKIER		8F4		ARKITEKT
GERIKTER		8F4		BYGGMESTER
VINDUER		Hvit		BYGNINGSTYPE
DØRER		8F4		
HJØRNEBORD		8F4		STILPREG

TEGNINGER (ARKIVHENVISNING)	
ELDRE FOTOGRAF.	

ANDRE OPPLYSNINGER	UTGITT	DATO	REGISTR.	DATO 28.6.80
	RETTELSES- BLAD	NR	INNFORT DEN	AV
		NR	INNFORT DEN	AV
	NR	INNFORT DEN	AV	

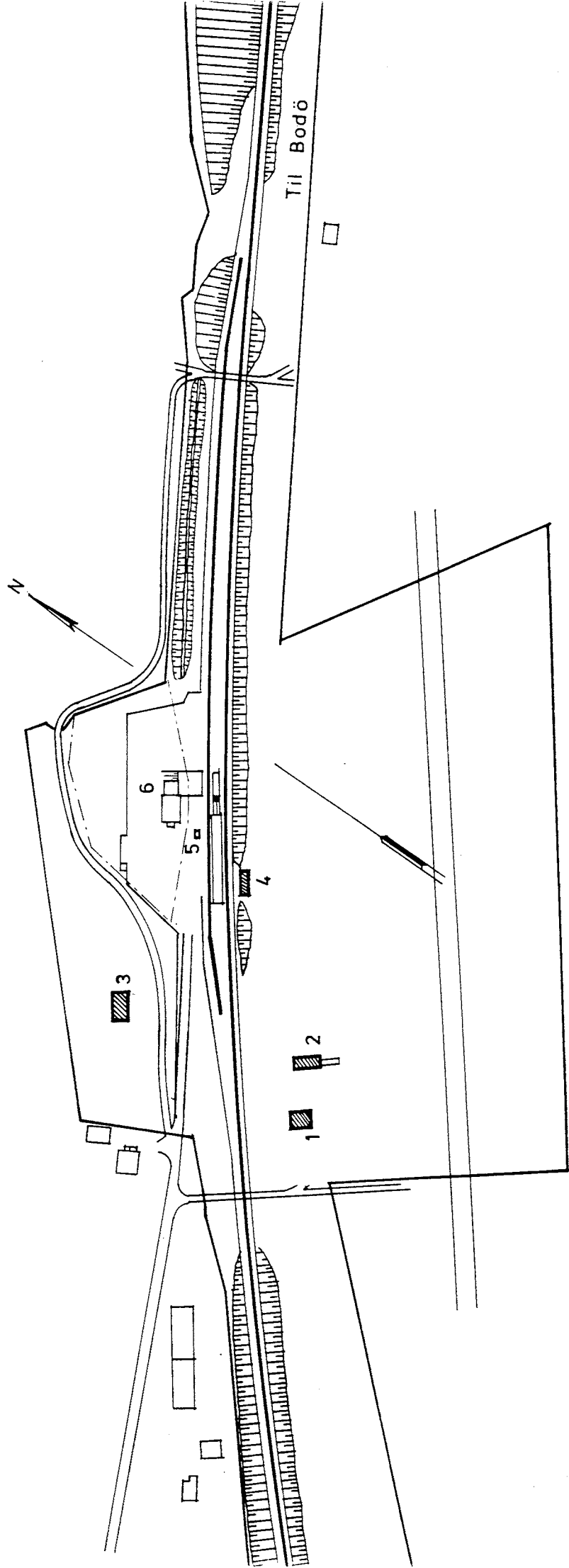
NSB - REGISTRERING AV BYGNINGER

UTGITT:
REVIDERT:


STASJONSNR 1354	STASJON/STREKNING/ANLEGG HOLANDSVIKA STASJON	BANE/BILROUTE NORDLANDSBANEN	DISTRIKT TRONDHEIM
--------------------	---	---------------------------------	-----------------------

BYGN NR	KILOMETER	BYGNINGSTYPE	ADRESSE	MATRIKkel GNR BNR	BEBYGD AREAL	ETG	BRUTTO GOLVFLATE	HOVED- MATERIALE	BYGGEAR	TEGNINGER ARKIVNR.	MERKNAD	EGET SKJEMA
1	419,37	Vokterbolig 1	8666 Holandsvika	175/7	63	1½		Tre	1938	Ak 2950		X
2	419,39	Uthus v.b. 2	"	"		1		Tre				
3	419,42	Vokterbolig 2	"	"	72	2		Tre	1955	Ak 10749	V.15	X
4	419,46	Linjebu	"	"	30	1	30	Tre				
5	419,48	Leskur	"	"		1		Plast				





SITUASJONS-		KART OVER: Holandsvika stasjon	
BANE-	STREKNING: 132 Mosjøen - Mo		
MÅLSTOKK:	1:2000	DATE:	juni 1980
UTSNITT AV	LINJEKART NR.: TdB. 3880		
BUSSHOLDEPLASS I DIREKTE	<input type="radio"/>	J A	<input checked="" type="radio"/>
TILKNYTNING TIL STASJONEN?	<input type="radio"/>	J A	<input checked="" type="radio"/>
DROGJEHOLDEPLASS I DIREKTE	<input type="radio"/>	J A	<input checked="" type="radio"/>
TILKNYTNING TIL STASJONEN?	<input type="radio"/>	J A	<input checked="" type="radio"/>



NSB - REGISTRERING AV BYGNINGER

Bak/Had 07037

NAVN BYGNINGENS ART	HOLANDSVIKA STASJON Vokterbolig 1, bolig	STASJONSNR. 1354	BYGN.NR. 1
BANESTREKNING	133 Mosjøen - Mo i Rana	KILOMETER	419,37
KOMMUNE.MATR.NR.	Vefsn	GÅRDSNR.	175
ADRESSE	8666 Holandsvika	BRUKSNR.	7
		DISTRIKT	Trondheim



NORGES STATSBANER.
ENKELT VOKTERBOLIG VED SUNNAN GRONG BANEN.

TEGNINGEN VISER: Orig. tegn. dat. 1.9.1921 M 1:200

OPPRINNELIG BRUKSFORMAL	PRIMÆRT Vokterbolig	SEKUNDÆRT	
NAVERENDE BRUKSFORMAL	PRIMÆRT Ubebodd- planlagt velferdshus	SEKUNDÆRT	ANTALL LEILIGHETER: 1 ANTALL OVERNATTINGSROM: 0
FORHOLD TIL ANDRE HUS	Del av anlegg - frittstående		
FYSISK MILJØ-SAMMENHENG	Spredt landbruksbebyggelse		

VERNEVERDI	<input type="checkbox"/> PRIORITERT	BYGNINGEN PRIORITERES SPESIELT SOM BEVARINGSOBJEKT (EVT. INTERN NSB-FREDNING)	<input type="checkbox"/> BYGNINGEN ER FREDET I MEDHOLD AV LOV OM KULTURMINNER
	<input type="checkbox"/> HØY	ENDRINGER SKAL IKKE FORETAS FOR ARKITEKTKONTORET HAR GODKJENT PLANENE. DETTE GJELDER OGSÅ UTSKIFTING AV DØRER, VINDUER, KLEDNING, TAKTEKKING OSV.	
	<input type="checkbox"/> MIDDELS		
	<input type="checkbox"/> LAV	ENDRINGER KAN FORETAS UTEN GODKJENNING FRA ARKITEKTKONTORET. DET HENVISES TIL GENERELLE RÅD OG RETNINGSLINJER.	
	<input type="checkbox"/> INGEN		

DIMENSJONER	HØVEDMÅL M 8,6 x 7,35	BEBYGD AREAL M ² 63	ANTALL ETASJER 1½	BRUTTO GOLVAREAL M ²
-------------	--------------------------	-----------------------------------	----------------------	------------------------------------

BYGNINGSDEL	TYPE, KONSTRUKSJON	INSTALLASJON	MERKNAD
FUNDAMENT	1. Fuget gråsteinsmur 2. Betongmur	SKORSTEIN	STK 1
KJELLER UNDERETASJE	Kjeller, trebjelkelag	ELEKTRISITET	Innlagt
YTTERVEGG	Laft	OPPVARMING	PRIMÆRT: Elektrisk SEKUNDÆRT: Olje, Ved
FASADEKLEDNING	Stående vekselpanel, høvlet og pløyd	VANN	Innlagt
TAKFORM	Saltak	BAD	
TAKTEKKING	Skifer "fasett"	TOALETT	TYPE: WC ANTALL: 1

VINDUER	Opprinnelig	DEKOR INNSKRIPSJONER	
DØRER	Opprinnelig	INTERIOR	

BYGGEÅR	ÅR 1938	MERKNAD
TILBYGGING OMBYGGING FLYTTING	ÅR	ENDRING Tilbygd vindfang

VEDLIKEHOLDS- TILSTAND	TILSTAND	I GOD STAND	BEGYNNENDE FORFALL	FRAMSKREDET FORFALL	RUIN	EVT. FORFALLSÅRSAK
	ÅR:					
	1980	X				

FARGESKJEMA	OPPRINNELIG	NAVÆRENDE	FRAMTIDIG	BYGGHERRE
UTVENDIG VEGG		506 Brunoransje		NSB
VINDSKIER		506		ARKITEKT
GERIKTER		506		NSB-AK v/R.Werenskiold
VINDUER		Grå		BYGGMESTER
DØRER		Grå		BYGNINGSTYPE
HJØRNEBORD		506		Type for Nordlandsbanen Sunnan - Elsfjord
				STILPREG

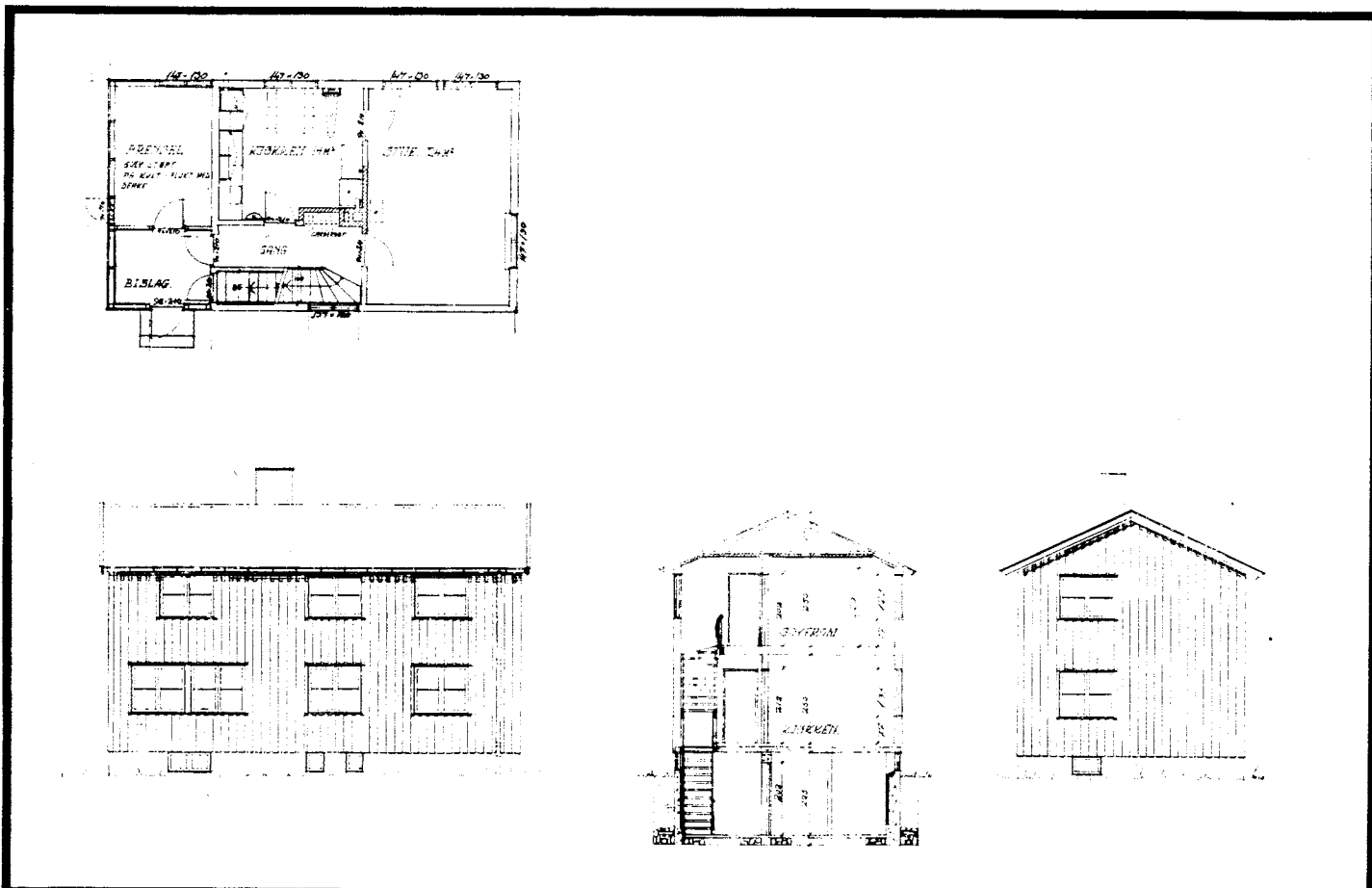
TEGNINGER (ARKIVHENVISNING)	Ak 2950
ELDRE FOTOGRAF.	

ANDRE OPPLYSNINGER	UTGITT	DATO	REGISTR.	DATO 28.6.80
	RETTELSESB- BLAD	NR	INNFORT DEN	AV
		NR	INNFORT DEN	AV
		NR	INNFORT DEN	AV

NSB - REGISTRERING AV BYGNINGER

Bak/Had 070379

NAVN BYGNINGENS ART	HOLANDSVIKA STASJON Vokterbolig 2, Bolig	STASJONSNR. 1354	BYGN.NR. 3
BANESTREKNING	133 Mosjøen - Grong	KILOMETER 419,42	
KOMMUNE.MATR.NR.	Vefsn	GÅRDSNR. 175	BRUKSNR. 7
ADRESSE	8666 Holandsvika	DISTRIKT Trondheim	



TEGNINGEN VISER: Orig. teegn. (v.14) dat. 23.11.1950 M 1:200

OPPRINNELIG BRUKSFORMÅL	PRIMÆRT Vokterbolig	SEKUNDÆRT	
NAVÆRENDE BRUKSFORMÅL	PRIMÆRT Vokterbolig	SEKUNDÆRT	ANTALL LEILIGHETER: 1 ANTALL OVERNATTINGSROM: 0
FORHOLD TIL ANDRE HUS	Del av anlegg - frittstående		
FYSISK MILJØ- SAMMENHENG	Spredt landbruksbebyggelse		

VERNEVERDI	<input type="checkbox"/> Prio-ritert	BYGNINGEN PRIORITERES SPESIELT SOM BEVARINGSOBJEKT (EVT. INTERN NSB-FREDNING)	<input type="checkbox"/> BYGNINGEN ER FREDET I MEDHOLD AV LOV OM KULTURMINNER
	<input type="checkbox"/> HOY	ENDRINGER SKAL IKKE FORETAS FOR ARKITEKTKONTORET HAR GODKJENT PLANENE. DETTE GJELDER OGSÅ UTSKIFTING AV DØRER, VINDUER, KLEDNING, TAKTEKKING OSV.	
	<input type="checkbox"/> MIDDELS		
	<input type="checkbox"/> LAV	ENDRINGER KAN FORETAS UTEN GODKJENNING FRA ARKITEKTKONTORET. DET HENVISES TIL GENERELLE RÅD OG RETNINGSLINJER.	
	<input type="checkbox"/> INGEN		

DIMENSJONER	HOVEDMÅL M 11,4 x 6,3	BEBYGD AREAL M ² 72	ANTALL ETASJER 2	BRUTTO GOLVAREAL M ²
-------------	--------------------------	-----------------------------------	---------------------	------------------------------------

BYGNINGSDEL	TYPE.KONSTRUKSJON	INSTALLASJON	MERKNAD
FUNDAMENT	Betongmur	SKORSTEIN	STK 1
KJELLER UNDERETASJE	1. Kjeller, betongdekke 2. Oppfylt, betong på kult	ELEKTRISITET	Innlagt
YTTERVEGG	Bindingsverk	OPPVARMING	PRIMÆRT: Elektrisk SEKUNDÆRT: Ved, Olje
FASADEKLEDNING	Stående tømmermannspanel	VANN	Innlagt
TAKFORM	Saltak	BAD	Innlagt
TAKTEKING	Skifer "fasett"	TOALETT	TYPE: WC ANTALL: 1

VINDUER	2 skiftet, resten opprinnelig	DEKOR INNSKRIPSJONER	
DØRER	Opprinnelig	INTERIØR	Opprinnelig. Kjøkken oppusset.

BYGGEÅR	ÅR 1955	MERKNAD
TILBYGGING OMBYGGING FLYTTING	ÅR	ENDRING

VEDLIKEHOLDS- TILSTAND	TILSTAND: ÅR:	GOD STAND	BEGYNNENDE FORFALL	FRAMSKREDET FORFALL	RUIN	EVT. FORFALLSARSAK
	1980	X				

FARGESKJEMA	OPPRINNELIG	NAVÆRENDE	FRAMTIDIG	BYGGHERRE
UTVENDIG VEGG		506 Brunoransje		NSB
VINDSKIER		506		ARKITEKT
GERIKTER				NSB-AK v/G.Nordtvedt
VINDUER		Hvite		BYGGMESTER
DØRER		Hvite		BYGNINGSTYPE
HJØRNEBORD				V.15 (som V.14 +kjeller og 2. etg.)
				STILPREG

TEGNINGER (ARKIVHENVISNING)	Ak 10749
ELDRE FOTOGRAF.	


ANDRE OPPLYSNINGER	Innebygget uthus/vedskjul	UTGITT	DATO	REGISTR.	DATO
					28.6.80
		RETTELSES- BLAD	NR	INNFORT DEN	AV
		NR	INNFORT DEN	AV	
		NR	INNFORT DEN	AV	

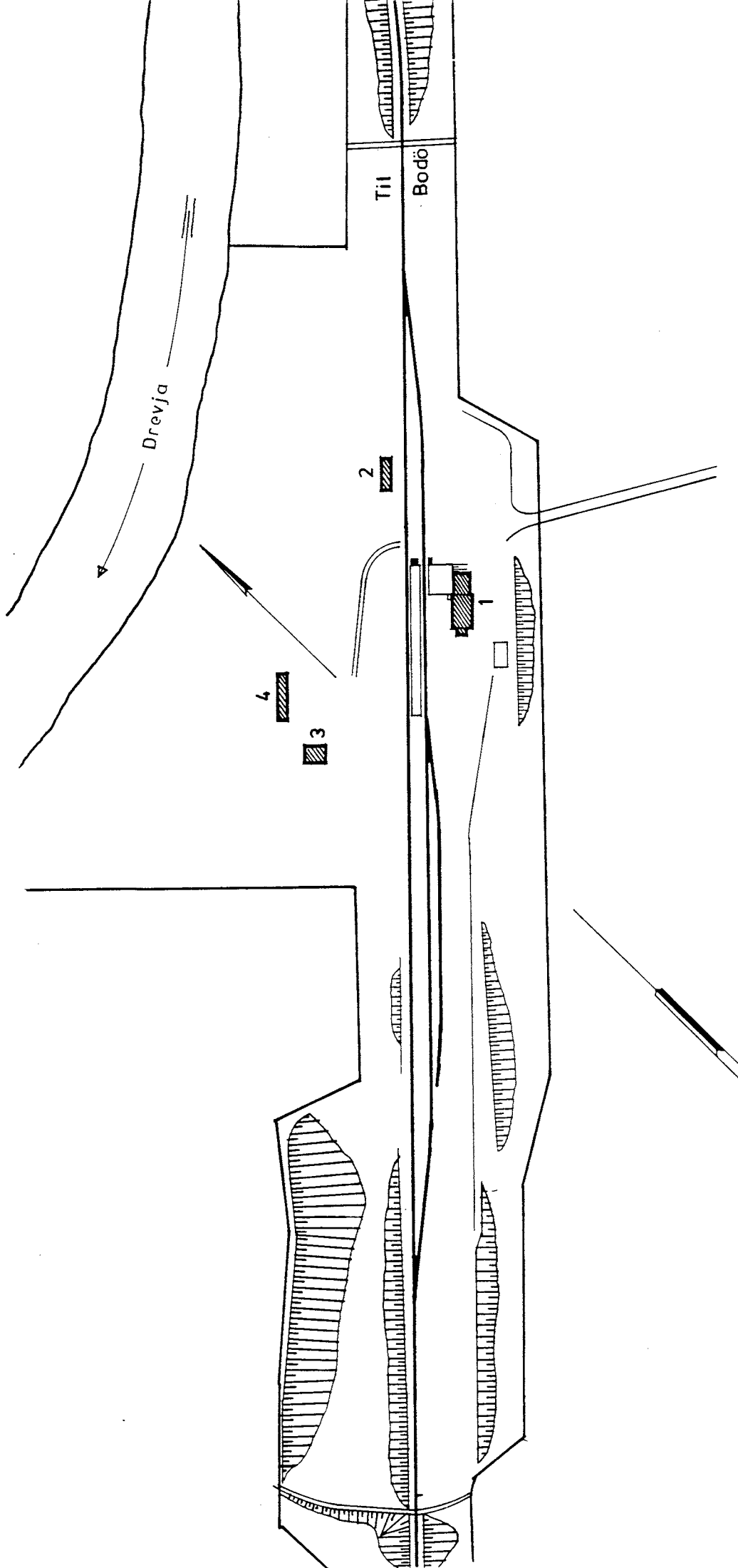
NSB - REGISTRERING AV BYGNINGER

UTGITT:
REVIDERT:


STASJONSNR 1355	STASJON/STREKNING/ANLEGG DREVJA STASJON	BANE/BILROUTE NORDLANDSBANEN	DISTRIKT TRONDHEIM
--------------------	--	---------------------------------	-----------------------

BYGN NR	KILOMETER	BYGNINGSTYPE	ADRESSE	MATRIKKEL GNR BNR	BEBYGD AREAL	EIG	BRUTTO GOLVFLATE	HOVED- MATERIALE	BYGGEAR	TEGNINGER ARKIVNR	MERKNAD	EGET SKJEMA
1	425,22	Stasjonsbygning	Drevja		150	2		Tre	1948	Ak 7450	Velferdsavd	X
2	425,27	Linjebu	"			1		Tre				
3	425,15	Vokerbolig 1	"		63	1½		Tre	1940	Ak 2950	Rivi 1982	
4	425,18	Uthus v.b. 1	"			1½		Tre	1940		Rivi 1982	





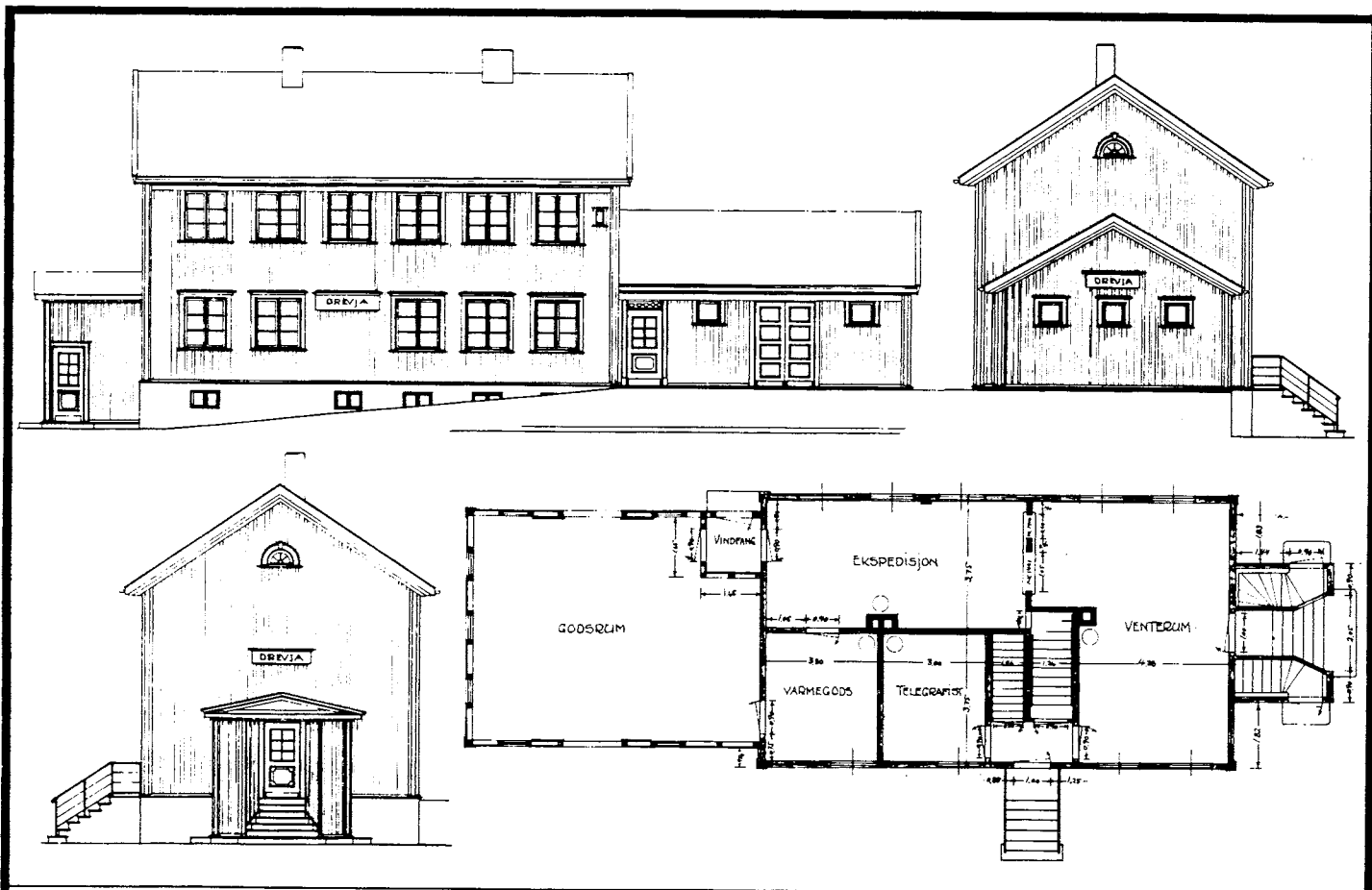
SITUASJONS- Drevja stasjon	
KART OVER: Drevja stasjon	
BANE- 132 Mosjøen - Mo	
MÅLESTOKK: 1:2000	DATE: juni 1980
UTSNITT AV LINJEKART NR.: TdB. 3881	
RUBBOLDEPLASS I DIREKTE TILKNYTNING TIL STASJONEN?	JA <input type="radio"/> NEI <input checked="" type="checkbox"/>
DROSJEOLDEPLASS I DIREKTE TILKNYTNING TIL STASJONEN?	JA <input type="radio"/> NEI <input checked="" type="checkbox"/>



NSB - REGISTRERING AV BYGNINGER

Bak Had 0703.79

NAV BYGNINGENS ART	DREVJA STASJON Stasjonsbygning	STASJONSNR.	1355	BYGN.NR.	1
BANESTREKNING	133 Mosjøen - Mo i Rana	KILOMETER	425,22		
KOMMUNE.MATR.NR.	Vefsn	GÅRDSNR.		BRUKSNR.	
ADRESSE		DISTRIKT	Trondheim		



TEGNINGEN VISER:

Orig. tegn. dat. 2. og 3. 7. 1940 M 1:200

OPPRINNELIG BRUKSFØRMÅL	PRIMÆRT Stasjonsbygning -Ekspedisjonslokaler -Bolig	SEKUNDÆRT -Godshus	
NAVÆRENDE BRUKSFØRMÅL	PRIMÆRT Stasjonsbygning -Ekspedisjonslokaler -Bolig	SEKUNDÆRT -Velferdsrom	ANTALL LEILIGHETER: 1 ANTALL OVERNATTINGSROM: 1
FORHOLD TIL ANDRE HUS	Del av anlegg - frittstående		
FYSISK MILJØ- SAMMENHENG	Spredt landbruksbebyggelse		

VERNEVERDI	<input type="checkbox"/> PRIO- RITERT	BYGNINGEN PRIORITERES SPESIELT SOM BEVA- RINGSOBJEKT (EVT. INTERN NSB-FREDNING)	<input type="checkbox"/> BYGNINGEN ER FREDET I MEDHOLD AV LOV OM KULTURMINNER
	<input type="checkbox"/> HØY	ENDRINGER SKAL IKKE FORETAS FOR ARKITEKTKONTORET HAR GODKJENT PLANENE. DETTE GJELDER OGSÅ UTSKIFTING AV DØRER, VINDUER, KLEDNING, TAKTEKKING OSV.	
	<input type="checkbox"/> MIDDELS		
	<input type="checkbox"/> LAV		
	<input type="checkbox"/> INGEN	ENDRINGER KAN FORETAS UTEN GODKJENNING FRA ARKITEKTKONTORET. DET HENVISES TIL GENE- RELLE RÅD OG RETNINGSLINJER.	

DIMENSJONER	HOVEDÅL M 21,0 x 7,5	BEBYGD AREAL M ² 150	ANTALL ETASJER 2	BRUTTO GOLVAREAL M ²
-------------	-------------------------	------------------------------------	---------------------	---------------------------------

BYGNINGSDEL	TYPE, KONSTRUKSJON	INSTALLASJON	MERKNAD
FUNDAMENT	Betongmur	SKORSTEIN	STK. 2
KJELLER UNDERETASJE	1. Kjeller, trebjelkelag 2. Luftet kryperom, trebjelkelag	ELEKTRISITET	Innlagt
YTTERVEGG	1. Stående plank 2. Bindingsverk	OPPVARMING	PRIMÆRT: Oljefyring SEKUNDÆRT: Elektrisk
FASADEKLEDNING	Stående vekselpanel, høvlet profil, pløyd	VANN	Innlagt
TAKFORM	Saltak	BAD	Dusj
TAKTEKING	Skifer "fasett"	TOALET	TYPE: WC ANTALL: 5

VINDUER	Skiftet i hovedhus + fasade øst godhus	DEKOR INNSKRIPSJONER	Halvformete loftsglugger "Tempel-gavl" over venteromsinngang
DØRER	1. Opprinnelig. 2. Skiftet inngangsdør leil.samme type.	INTERIØR	Oppr. Kjøkkeninnredning 1968 Velferdsrom platekledt

BYGGÅR	ÅR 1948	MERKNAD
TILBYGGING OMBYGGING FLYTTING	ÅR 1979	ENDRING Godshus ominnredet til velferdsavd. Nytt vaskerom i godshus.

VEDLIKEHOLDS-TILSTAND	TILSTAND:	I GOD STAND	BEGYNNENDE FORFALL	FRAMSKREDET FORFALL	RUIN	EVT. FORFALLSARSAK
	ÅR:					
	1980	X				

FARGESKJEMA	OPPRINNELIG	NAVÆRENDE	FRAMTIDIG	BYGGHERRE
UTVENDIG VEGG		Grå		NSB
VINDSKIER		Grå		ARKITEKT NSB-AK v/G.Hoel&B.Baastad
GERIKTER		Grå		BYGGMESTER
VINDUER		1. Brunbeiset. 2. Hvit		
DØRER		Grå		BYGNINGSTYPE Med mindre variasjoner som Lassemoen
HJØRNEBORD		Grå		STILPREG

TEGNINGER (ARKIVHENVISNING)	Ak 7450
ELDRE FOTOGRAF.	


ANDRE OPPLYSNINGER	UTGITT	DATO	REGISTR.	DATO 28.6.80
	RETTELSES- BLAD	NR	INNFORT DEN	AV
		NR	INNFORT DEN	AV
		NR	INNFORT DEN	AV

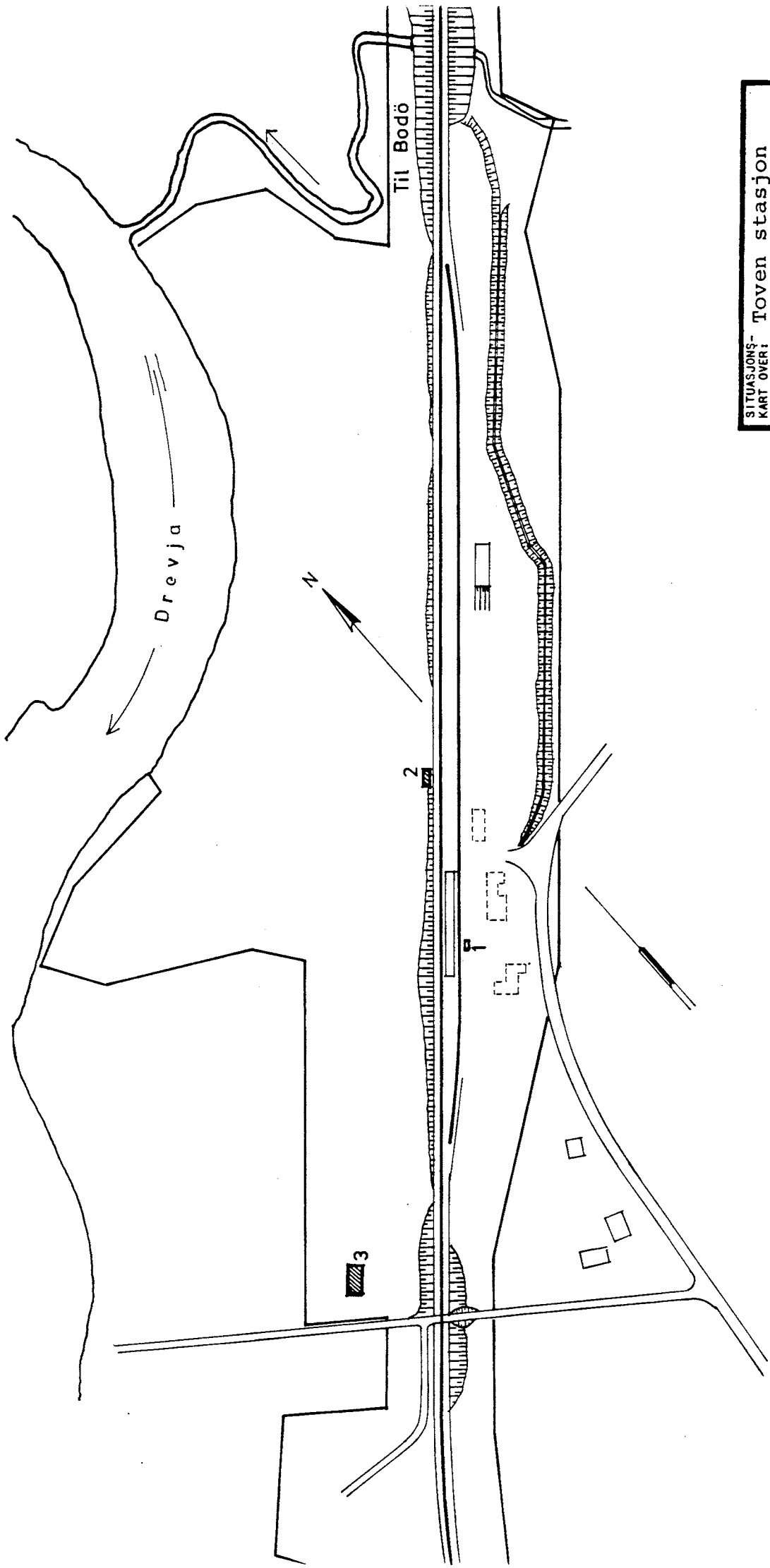
NSB - REGISTRERING AV BYGNINGER

UTGITT:
REVIDERT:

STASJONSNR 1356	STASJON/STREKNING/ANLEGG TOVEN STASJON	BANE/BILROUTE NORDLANDSBANEN	DISTRIKT TRONDHEIM
--------------------	---	---------------------------------	-----------------------

BYGN NR	KILOMETER	BYGNINGSTYPE	ADRESSE	MATRIKkel GNR BNR	BEBYGD AREAL	EIG	BRUTTO GOLVFLATE	HOVED- MATERIALE	BYGGEAR	TEGNINGER ARKIVNR	MERKNAD	EGET SKIEMA
1	432,01	Leskur	Toven			1		Plast				
2	432,08	Linjebu	"			1		Tre				
3	431,89	Vokterbolig	"		72	2		Tre	1955	Ak 10749	V.15	X





SITUASJONS- Toven stasjon	
KART OVER:	BANE-
STREKNING: 132 Mosjøen - Mo	
MÅLESTOKK: 1:2000	DATE: juni 1980
UTGITT AV: TdB. 3882	
LINJENR. NR.:	
BUSHOLDEPLASS I DIREKTE	JA <input type="radio"/> NEI <input checked="" type="radio"/>
TILKNYTNING TIL STASJONEN?	JA <input type="radio"/> NEI <input checked="" type="radio"/>
DROJEMOLDEPLASS I DIREKTE	JA <input type="radio"/> NEI <input checked="" type="radio"/>
TILKNYTNING TIL STASJONEN?	JA <input type="radio"/> NEI <input checked="" type="radio"/>

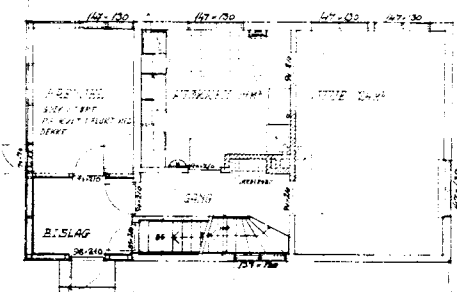
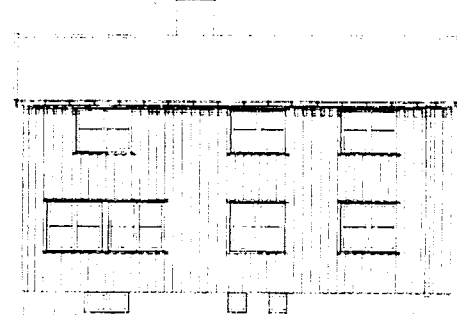

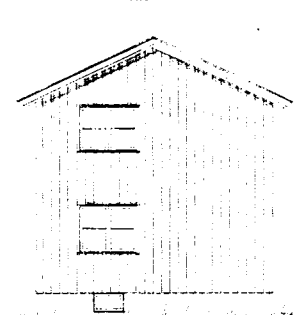


NSB - REGISTRERING AV BYGNINGER

Bak Had 0703.79

NAVN BYGNINGENS ART	TOVEN STASJON Vokterbolig, bolig	STASJONSNR. 1356	BYGN. NR. 3
BANESTREKNING	133 Mosjøen - Mo i Rana	KILOMETER 431,89	
KOMMUNE. MATR. NR.	Vefsn	GÅRDSNR.	BRUKSNR.
ADRESSE		DISTRIKT Trondheim	



TEGNINGEN VISER: *Orig. tegn. dat. 23.11.1950* M 1:200

OPPRINNELIG BRUKSFORMÅL	PRIMÆRT Vokterbolig	SEKUNDÆRT	
NÅVÆRENDE BRUKSFORMÅL	PRIMÆRT Vokterbolig	SEKUNDÆRT	ANTALL LEILIGHETER: 1 ANTALL OVERNATTINGSROM: 0
FORHOLD TIL ANDRE HUS	Del av anlegg - frittstående		
FYSISK MILJØ-SAMMENHENG	Spredt landbruksbebyggelse		

VERNEVERDI	<input type="checkbox"/> PRIO-RITERT	BYGNINGEN PRIORITERES SPESIELT SOM BEVARINGSOBJEKT (EVT. INTERN NSB-FREDNING)	<input type="checkbox"/> BYGNINGEN ER FREDET I MEDHOLD AV LOV OM KULTURMINNER
	<input type="checkbox"/> HØY	ENDRINGER SKAL IKKE FORETAS FØR ARKITEKTKONTORET HAR GODKJENT PLANENE. DETTE GJELDER OGSÅ UTSKIFTING AV DØRER, VINDUER, KLEDNING, TAKTEKKING OSV.	
	<input type="checkbox"/> MIDDELS		
	<input type="checkbox"/> LAV	ENDRINGER KAN FORETAS UTEN GODKJENNING FRA ARKITEKTKONTORET. DET HENVISES TIL GENERELLE RÅD OG RETNINGSLINJER.	
<input type="checkbox"/> INGEN			

DIMENSJONER	HOVEDTÅL M 11,4 x 6,3	BEBYGD AREAL M ² 72	ANTALL ETASJER 2	BRUTTO GOLVAREAL M ²
-------------	--------------------------	-----------------------------------	---------------------	------------------------------------

BYGNINGSDEL	TYPE, KONSTRUKSJON	INSTALLASJON	MERKNAD
FUNDAMENT	Betongmur	SKORSTEIN	STK. 1
KJELLER UNDERETASJE	1. Kjeller betongdekke. 2. Oppfylt, betong på kult.	ELEKTRISITET	Innlagt
YTTERVEGG	Bindingsverk	OPPVARMING	PRIMÆRT: Elektrisk SEKUNDÆRT: Vedfyring
FASADEKLEDNING	Stående tømmermannspanel	VANN	Innlagt
TAKFORM	Saltak	BAD	Innlagt
TAKTEKKING	Skifer "fasett"	TOALET	TYPE: WC ANTALL: 1

VINDUER	Opprinnelig	DEKOR INNSKRIPSJONER	
DØRER	Opprinnelig	INTERIØR	Opprinnelig

BYGGÅR	AR 1955	MERKNAD
TILBYGGING OMBYGGING FLYTTING	AR	ENDRING

VEDLIKEHOLDS- TILSTAND	TILSTAND ÅR:	I GOD STAND	BEGYNNENDE FORFALL	FRAMSKREDET FORFALL	RUIN	EVT. FORFALLSÅRSÅK
	1980	X				

FARGESKJEMA	OPPRINNELIG	NAVÆRENDE	FRAMTIDIG	BYGGHERRE
UTVENDIG VEGG		506 Brunoransje		NSB
VINDSKIER		506		ARKITEKT
GERIKTER				NSB-AK v/G. Nordtvedt
VINDUER		Grå		BYGGMESTER
DØRER		Grå		BYGNINGSTYPE
HJØRNEBORD		506		V.15 (som V.14 ÷ kjeller og 2. etg.)
				STILPREG


TEGNINGER (ARKIVHENVISNING)	Ak 10749
ELDRE FOTOGRAF	

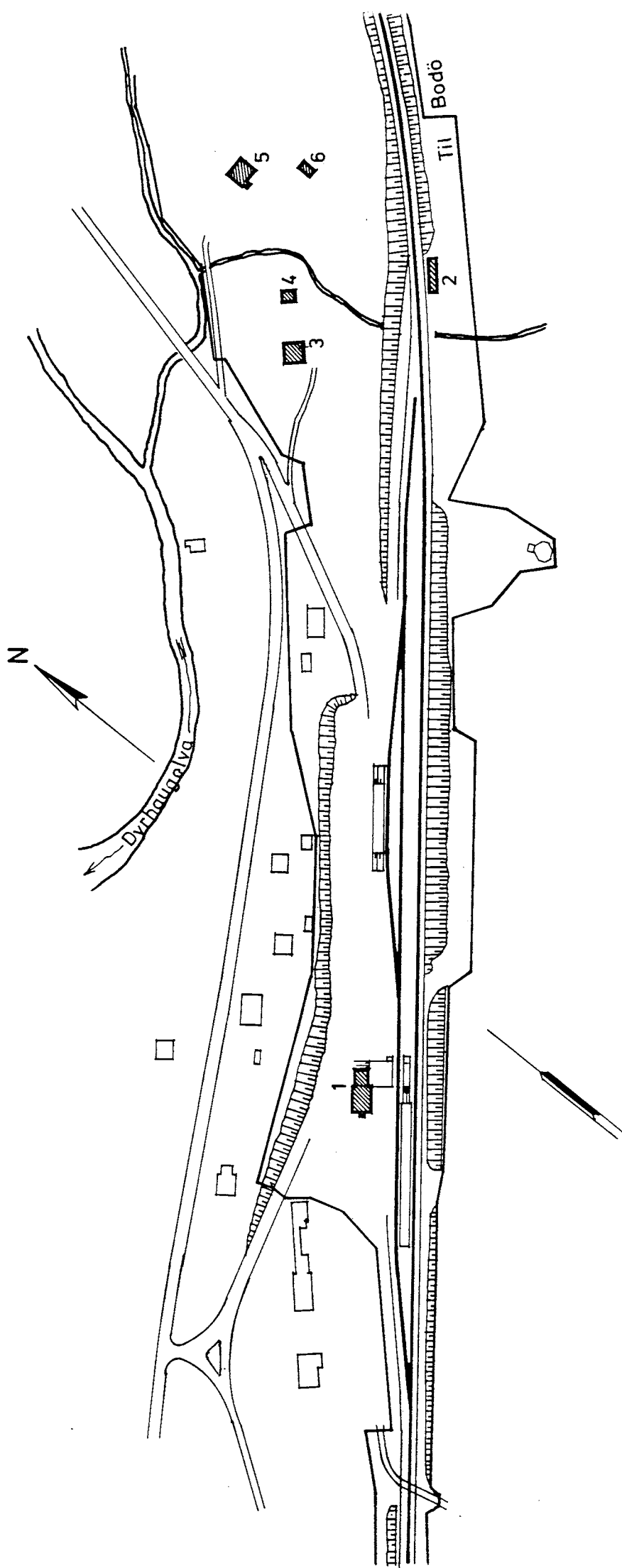
ANDRE OPPLYSNINGER	UTGITT	DATE	REGISTR.	DATE
				29.6.80
	RETTELSES- BLAD	NR	INNFORT DEN	AV
		NR	INNFORT DEN	AV
		NR	INNFORT DEN	AV

NSB - REGISTRERING AV BYGNINGER


UTGITT:
REVIDERT:

STASJONSNR 1357		STASJON/SITREKNING/ANLEGG DREVVATN STASJON		BANE/BILRUTE NORDLANDSBANEN		DISTRIKT TRONDHEIM						
BYGN NR	KILOMETER	BYGNINGSTYPE	ADRESSE	MATRIKSEL GNR BNR	BEBYGD AREAL	ETG	BRUTTO GOLVFLATE	HOVED- MATERIALE	BYGGEAR	TEGNINGER ARKIVNR.	MERKNAD	EGET SKJEMA
1	440,77	Stasjonsbygning m/godshus	8670 Drevvatn		110	2		Tre	1941	Ak 7465		X
2	441,07	Linjebu	"		45	1	45	Tre				
3	441,05	Vokterbolig 1	"		63	1½		Tre	1942	Ak 2950		X
4	441,07	Uthus v.b. 1	"		28	1½		Tre	1942	Ak 2985		X
5	441,12	Vokterbolig 2	"		63	1½		Tre	1937	Ak 2950		X
6	441,12	Uthus v.b. 2	"		28	1½		Tre	1937	Ak 2985		X





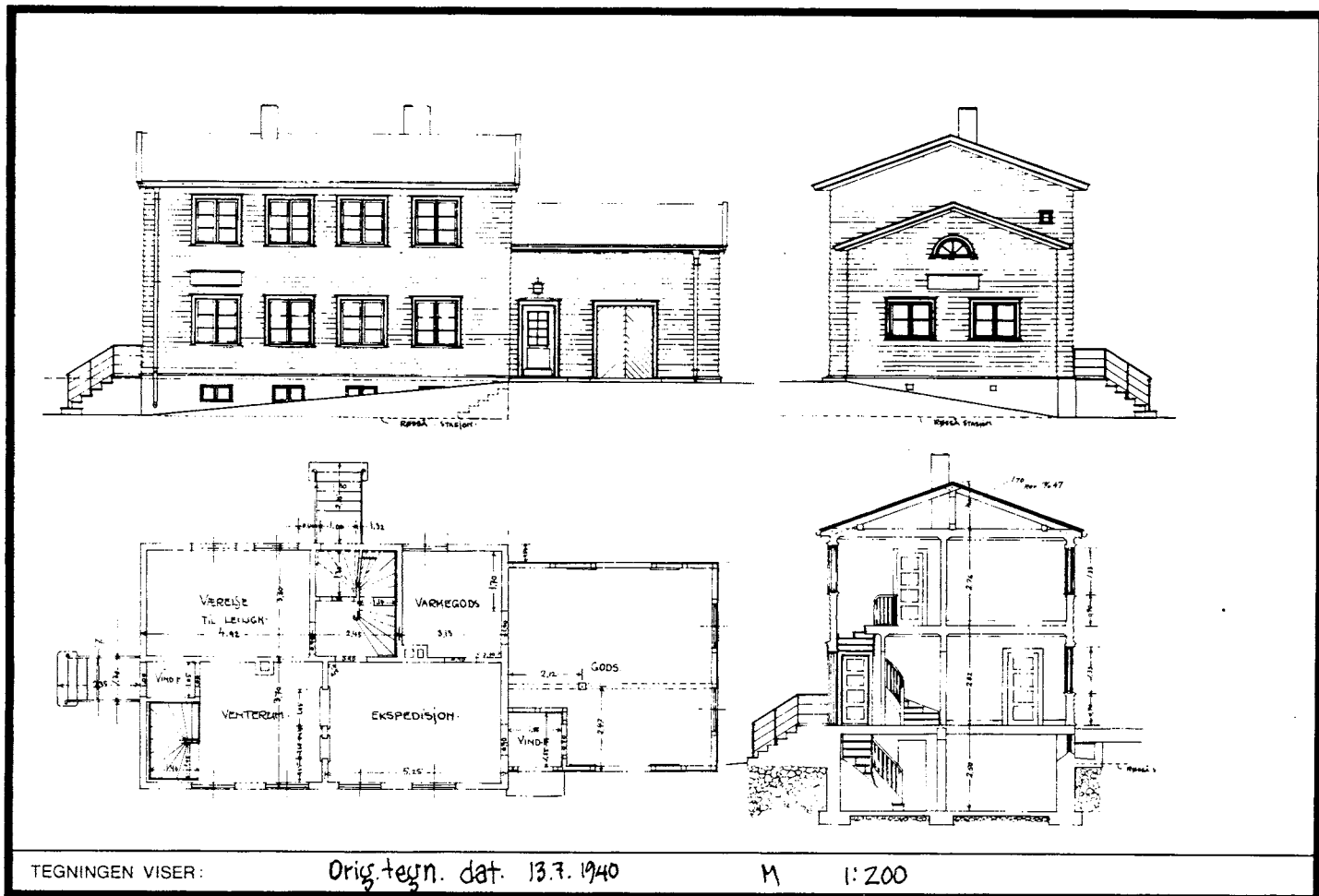
SITUASJONS	
KART ØVER: Drevvatn stasjon	
BANE-	
STREKNING: 132 Mosjøen - Mo	
MALESTOKK: 1:2000	DATE: juni 1980
UTBRITT AV	
LINJEKART NR.: TdB. 3883	
BUSSHOLDEPLASS I DIREKTE	<input type="radio"/> JA <input checked="" type="radio"/> NEI
TILKNYTNING TIL STASJONER?	<input type="radio"/> JA <input checked="" type="radio"/> NEI
DRØMJEHOLDEPLASS I DIREKTE	<input type="radio"/> JA <input checked="" type="radio"/> NEI
TILKNYTNING TIL STASJONER?	<input type="radio"/> JA <input checked="" type="radio"/> NEI



NSB · REGISTRERING AV BYGNINGER

Bak. Had 070379

NAVN BYGNINGENS ART	DREVVATN STASJON Stasjonsbygning	STASJONSNR. 1357	BYGN.NR. 1
BANESTREKNING	133 Mosjøen - Mo i Rana	KILOMETER	440,77
KOMMUNE.MATR.NR.	Vefsn	GÅRDSNR.	BRUKSNR.
ADRESSE	8670 Drevvatn	DISTRIKT	Trondheim



TEGNINGEN VISER:

Orig.tegn. dat. 13.7.1940

M 1:200

OPPRINNELIG BRUKSFORMÅL	PRIMÆRT Stasjonsbygning -Ekspedisjonslokaler -Bolig	SEKUNDÆRT -Godshus	
NAVÆRENDE BRUKSFORMÅL	PRIMÆRT Stasjonsbygning -Ekspedisjonslokaler -Bolig	SEKUNDÆRT -Velferdsrom	ANTALL LEILIGHETER: 1 ANTALL OVERNATTINGSROM: 1
FORHOLD TIL ANDRE HUS	Del av anlegg - frittstående		
FYSISK MILJØ- SAMMENHENG	Spredt landbruksbebyggelse		

VERNEVERDI	<input type="checkbox"/> PRIO- RITERT	BYGNINGEN PRIORITERES SPESIELT SOM BEVA- RINGSOBJEKT (EVT. INTERN NSB-FREDNING)	<input type="checkbox"/> BYGNINGEN ER FREDET I MEDHOLD AV LOV OM KULTURMINNER
	<input type="checkbox"/> HOY	ENDRINGER SKAL IKKE FORETAS FOR ARKITEKTKONTORET HAR GODKJENT PLANENE. DETTE GJELDER OGSÅ UTSKIFTING AV DØRER, VINDUER, KLEDNING, TAKTEKKING OSV.	
	<input type="checkbox"/> MIDDELS		
	<input type="checkbox"/> LAV	ENDRINGER KAN FORETAS UTEN GODKJENNING FRA ARKITEKTKONTORET. DET HENVISES TIL GENE- RELLE RÅD OG RETNINGSLINJER.	
<input type="checkbox"/> INGEN			

DIMENSJONER	HOVEDMÅL M 16,5 x 7,0	BEBYGD AREAL M ² 110	ANTALL ETASJER 2	BRUTTO GOLVAREAL M ²
-------------	--------------------------	------------------------------------	---------------------	------------------------------------

BYGNINGSDEL	TYPE. KONSTRUKSJON	INSTALLASJON	MERKNAD
FUNDAMENT	Betongmur	SKORSTEIN	STK. 1
KJELLER UNDERETASJE	1. Kjeller, trebjelkelag 2. Luftet kryperom, trebjelkelag	ELEKTRISITET	Innlagt
YTTERVEGG	1. Stående plank 2. Bindingsverk	OPPVARMING	PRIMÆRT: Elektrisk SEKUNDÆRT: Olje, ved
FASADEKLEDNING	Liggende trepanel, høvlet kantprofil, weatherboard	VANN	Innlagt
TAKFORM	Saltak	BAD	Innlagt
TAKTEKING	Skifer "fasett"	TOALETT	TYPE: WC ANTALL: 5

VINDUER	1. Opprinnelig 2. Skiftet i velferdsrom	DEKOR INNSKRIPSJONER	
DØRER	Opprinnelig	INTERIØR	

BYGGÅR	ÅR 1941	MERKNAD	
TILBYGGING OMBYGGING FLYTTING	ÅR 1979	ENDRING	Innredet velferdsrom i godshus

VEDLIKEHOLDS- TILSTAND	TILSTAND:	I GOD STAND	BEGYNNENDE FORFALL	FRAMSKREDET FORFALL	RUIN	EVT. FORFALLSÅRSÅK
	ÅR:					
	1980	X				

FARGESKJEMA	OPPRINNELIG	NAVERENDE	FRAMTIDIG	BYGGHERRE
UTVENDIG VEGG		Grå		NSB
VINDSKIER		Grå		ARKITEKT
GERIKTER		Grå		NSB-AK v/B.Baastad&G.Hoel
VINDUER		Hvit		BYGGMESTER
DØRER		Mørk grå		BYGNINGSTYPE
HJØRNEBORD				Som Søfting(revet) og Holandsvika(solgt)
				STILPREG

TEGNINGER (ARKIVHENVISNING)	Ak 7465
ELDRE FOTOGRAF.	

ANDRE OPPLYSNINGER	UTGITT	DATO	REGISTR.	DATO	
				29.6.80	
	RETTELSES- BLAD	NR	INNFORT DEN	AV	
		NR	INNFORT DEN	AV	
NR		INNFORT DEN	AV		

NSB - REGISTRERING AV BYGNINGER

Bak. Had 070379

NAV BYGNINGENS ART	DREVVATN STASJON Vokterbolig 1, Bolig	STASJONSNR. 1357	BYGN.NR. 3
BANESTREKNING	133 Mosjøen - Mo i Rana	KILOMETER	441,05
KOMMUNE.MATR.NR.	Vefsn	GÅRDSNR.	BRUKSNR.
ADRESSE	8670 Drevvatn	DISTRIKT	Trondheim



NORGES STATSBANER.
ENKELT VOKTERBOLIG VED SUNNAN GRONG BANEN.

TEGNINGEN VISER: Orig.teg. dat. 1.9.1921 M 1:200

OPPRINNELIG BRUKSFORMÅL	PRIMÆRT Vokterbolig	SEKUNDÆRT	
NÅVERENDE BRUKSFORMÅL	PRIMÆRT Vokterbolig	SEKUNDÆRT	ANTALL LEILIGHETER: 1 ANTALL OVERNATTINGSROM: 0
FORHOLD TIL ANDRE HUS	Del av anlegg - frittstående		
FYSISK MILJØ- SAMMENHENG	Spredt landbruksbebyggelse		

VERNEVERDI	<input type="checkbox"/> PRIO- RITERT	BYGNINGEN PRIORITERES SPESIELT SOM BEVA- RINGSOBJEKT (EVT. INTERN NSB-FREDNING)	<input type="checkbox"/> BYGNINGEN ER FREDET I MEDHOLD AV LOV OM KULTURMINNER
	<input type="checkbox"/> HOY	ENDRINGER SKAL IKKE FORETAS FØR ARKITEKTKONTORET HAR GODKJENT PLANENE. DETTE GJELDER OGSÅ UTSKIFTING AV DØRER, VINDUER, KLEDNING, TAKTEKKING OSV.	
	<input type="checkbox"/> MIDDELS		
	<input type="checkbox"/> LAV	ENDRINGER KAN FORETAS UTEN GODKJENNING FRA ARKITEKTKONTORET. DET HENVISES TIL GENE- RELLE RÅD OG RETNINGSLINJER.	
	<input type="checkbox"/> INGEN		

DIMENSJONER	HOVEDMÅL M 8,6 x 7,35	BEBYGD AREAL M ² 63	ANTALL ETASJER 1½	BRUTTO GOLVAREAL M ²
-------------	--------------------------	-----------------------------------	----------------------	------------------------------------

BYGNINGSDEL	TYPE. KONSTRUKSJON	INSTALLASJON	MERKNAD
FUNDAMENT	Betongmur	SKORSTEIN	STK. 1
KJELLER UNDERETASJE	Kjeller, trebjelkelag	ELEKTRISITET	Innlagt
YTTERVEGG	Laft	OPPVARMING	PRIMÆRT: Elektrisk SEKUNDÆRT: Olje, ved
FASADEKLEDNING	1. Stående pan. over/underl. høv. kantprofil 2. Stående pan. over/underl. kantskåret	VANN	Innlagt
TAKFORM	Saltak	BAD	
TAKTEKING	1. Skifer "lapp" 2. Papp	TOALETT	TYPE: ANTALL: WC 1

VINDUER	Opprinnelig	DEKOR INNSKRIPSJONER	
DØRER	Opprinnelig	INTERIOR	

BYGGÅR	ÅR 1942	MERKNAD
TILBYGGING OMBYGGING FLYTTING	ÅR	ENDRING Tilbygd vindfang

VEDLIKEHOLDS- TILSTAND	TILSTAND	I GOD STAND	BEGYNNENDE FORFALL	FRAMSKREDET FORFALL	RUIN	EVT. FORFALLSARSAK
	ÅR:					
	1980	X				

FARGESKJEMA	OPPRINNELIG	NAVERENDE	FRAMTIDIG	BYGGHERRE
UTVENDIG VEGG		Grå		NSB
VINDSKIER		Grå		ARKITEKT NSB-AK v/R.Werenskiold
GERIKTER		Grå		BYGGMESTER
VINDUER		Hvit		
DØRER		Mørk grå		BYGNINGSTYPE Type for nordlandsbanen
HJORNEBORD		Grå		Sunnan - Eldsfjord
				STILPREG

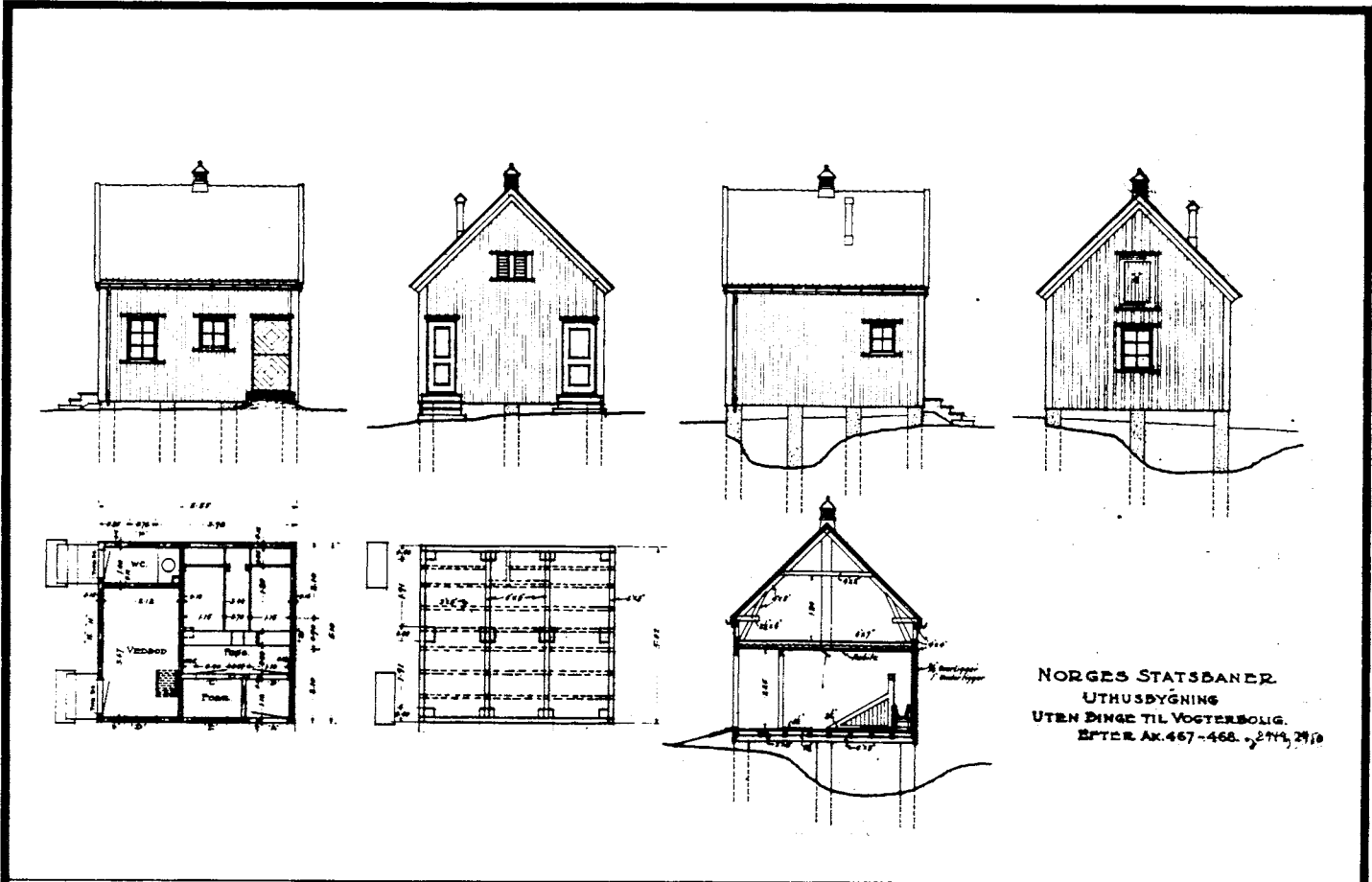

TEGNINGER (ARKIVHENVISNING)	Ak 2950 (med enkelte forandringer)
ELDRE FOTOGRAF.	

ANDRE OPPLYSNINGER	UTGITT	DATO	REGISTR.	DATO 29.6.80
	RETTELSES- BLAD	NR	INNFORT DEN	AV
		NR	INNFORT DEN	AV
	NR	INNFORT DEN	AV	

NSB · REGISTRERING AV BYGNINGER

Bak. Had 0703.79

NAVN BYGNINGENS ART	DREVVATN STASJON Vokterbolig 1, uthus	STASJONSNR. 1357	BYGN. NR. 4
BANESTREKNING	133 Mosjøen - Mo i Rana	KILOMETER	441,07
KOMMUNE, MATR. NR.	Vefsn	GÅRDSNR.	BRUKSNR.
ADRESSE	8670 Drevvatn	DISTRIKT	Trondheim



NORGES STATSBANER.
UTHUSBYGNING
UTEN DINGE TIL VOKTERBOLIG.
EFTER AK. 467-468, 474, 210

TEGNINGEN VISER: Orig. tegn. dat. 21.9.1921 M 1:200

OPPRINNELIG BRUKSFORMÅL	PRIMÆRT Vedskjul Fjøs	SEKUNDÆRT	
NAVERENDE BRUKSFORMÅL	PRIMÆRT Vedskjul Redskapsbu	SEKUNDÆRT	ANTALL LEILIGHETER: 0 ANTALL OVERNATTINGSROM: 0
FORHOLD TIL ANDRE HUS	Del av anlegg - frittstående		
FYSISK MILJØ- SAMMENHENG	Spredt landbruksbebyggelse		

VERNEVERDI	<input type="checkbox"/> PRIO- RITERT	BYGNINGEN PRIORITERES SPESIELT SOM BEVA- RINGSOBJEKT (EVT. INTERN NSB-FREDNING)	<input type="checkbox"/> BYGNINGEN ER FREDET I MEDHOLD AV LOV OM KULTURMINNER
	<input type="checkbox"/> HØY	ENDRINGER SKAL IKKE FORETAS FØR ARKITEKTKONTORET HAR GODKJENT PLANENE. DETTE GJELDER OGSÅ UTSKIFTING AV DØRER, VINDUER, KLEDNING, TAKTEKKING OSV.	
	<input type="checkbox"/> MIDDELS		
	<input type="checkbox"/> LAV	ENDRINGER KAN FORETAS UTEN GODKJENNING FRA ARKITEKTKONTORET. DET HENVISES TIL GENE- RELLE RÅD OG RETNINGSLINJER.	
	<input type="checkbox"/> INGEN		

DIMENSJONER	HOVEDTÅL M 5,55 x 5,1	BEBYGD AREAL M ² 28	ANTALL ETASJER 1½	BRUTTO GOLVAREAL M ²
-------------	--------------------------	-----------------------------------	----------------------	------------------------------------

BYGNINGSDEL	TYPE, KONSTRUKSJON	INSTALLASJON	MERKNAD
FUNDAMENT	1. Betongmur 2. Betongpillarer	SKORSTEIN	STK. 1
KJELLER UNDERETASJE	1. Møkkakjeller, trebjelkelag 2. Åpent kryperom, trebjelkelag	ELEKTRISITET	Innlagt
YTTERVEGG	1. Laft 2. Bindingsverk	OPPVARMING	PRIMÆRT:
FASADEKLEDNING	Stående trepanel, tømme mannspanel.	VANN	SEKUNDÆRT:
TAKFORM	Saltak	BAD	TYPE:
TAKTEKKING	Skiifer "lapp"	TOALETT	ANTALL:

VINDUER	Opprinnelig	DEKOR INNSKRIPSJONER	
DØRER	Opprinnelig	INTERIØR	

BYGGÅR	ÅR	MERKNAD
	1942	
TILBYGGING OMBYGGING FLYTTING	ÅR	ENDRING

VEDLIKEHOLDS- TILSTAND	TILSTAND: ÅR:	I GOD STAND	BEGYNNENDE FORFALL	FRAMSKREDET FORFALL	RUIN	EVT. FORFALLSÅRSÅK
	1980	X				

FARGESKJEMA	OPPRINNELIG	NAVÆRENDE	FRAMTIDIG	BYGGHERRE
UTVENDIG VEGG		Grå		NSB
VINDSKIER		Grå		ARKITEKT
GERIKTER		Grå		NSB-AK v/R.Werenskiold
VINDUER		Hvit		BYGGMESTER
DØRER		Mørk grå		BYGNINGSTYPE
HJØRNEBORD		Grå		Type til vokterbolig for Dovreban. og Nordlandsbanen
				STILPREG

TEGNINGER (ARKIVHENVISNING)	Ak 2985
ELDRE FOTOGRAF.	

ANDRE OPPLYSNINGER	UTGITT	DATO	REGISTR.	29.6.80
	RETTELSES- BLAD	NR	INNFORT DEN	AV
		NR	INNFORT DEN	AV
		NR	INNFORT DEN	AV

NSB · REGISTRERING AV BYGNINGER

Bak. Had 070379

NAVN BYGNINGENS ART	DREVVATN STASJON Vokterbolig 2, bolig	STASJONSNR. 1357	BYGN.NR. 5
BANESTREKNING	133 Mosjøen - Mo i Rana	KILOMETER	441,12
KOMMUNE.MATR.NR.	Vefsn	GÅRDSNR.	BRUKSNR.
ADRESSE	8670 Drevvatn	DISTRIKT	Trondheim



NORGES STATSBANER.
ENKELT VOKTERBOLIG VED SUNNAN GRONG BANEN.

TEGNINGEN VISER: Orig. tegn. dat. 19.1921 M 1:200

OPPRINNELIG BRUKSFORMÅL	PRIMÆRT Vokterbolig	SEKUNDÆRT	
NAVÆRENDE BRUKSFORMÅL	PRIMÆRT Vokterbolig (Ubebodd)	SEKUNDÆRT	ANTALL LEILIGHETER: 1 ANTALL OVERNATTINGSROM: 0
FORHOLD TIL ANDRE HUS	Del av anlegg - frittstående		
FYSISK MILJØ-SAMMENHENG	Spredt landbruksbebyggelse		

VERNEVERDI	<input type="checkbox"/> PRIORITYERT	BYGNINGEN PRIORITYERES SPESIELT SOM BEVARINGSOBJEKT (EVT. INTERN NSB-FREDNING)	<input type="checkbox"/> BYGNINGEN ER FREDET I MEDHOLD AV LOV OM KULTURMINNER
	<input type="checkbox"/> HOY	ENDRINGER SKAL IKKE FORETAS FØR ARKITEKTKONTORET HAR GODKJENT PLANENE. DETTE GJELDER OGSÅ UTSKIFTING AV DØRER, VINDUER, KLEDNING, TAKTEKKING OSV.	
	<input type="checkbox"/> MIDDELS		
	<input type="checkbox"/> LAV	ENDRINGER KAN FORETAS UTEN GODKJENNING FRA ARKITEKTKONTORET. DET HENVISES TIL GENERELLE RÅD OG RETNINGSLINJER.	
	<input type="checkbox"/> INGEN		

DIMENSJONER	HOVEDMÅL M 8,6 x 7,35	BEBYGD AREAL M ² 63	ANTALL ETASJER 1½	BRUTTO GOLVAREAL M ²
-------------	--------------------------	-----------------------------------	----------------------	------------------------------------

BYGNINGSDEL	TYPE, KONSTRUKSJON	INSTALLASJON	MERKNAD
FUNDAMENT	Betongmur	SKORSTEIN	STK. 1
KJELLER UNDERETASJE	Kjeller, trebjelkelag	ELEKTRISITET	Innlagt
YTTERVEGG	1. Laft 2. Bindingsverk	OPPVARMING	PRIMÆRT: Elektrisk SEKUNDÆRT: Olje, ved
ASADEKLEDNING	Stående trepanel, tømmermannspanel	VANN	Innlagt
TAKFORM	1. Saltak 2. Pulttak	BAD	
TAKTEKKING	Skifer "fasett"	TOALET	TYPE: WC ANTALL: 1

VINDUER	Skiftet	DEKOR INNSKRIPSJONER	
DØRER	Opprinenlig	INTERIØR	

BYGGEÅR	ÅR 1937	MERKNAD
TILBYGGING OMBYGGING FLYTTING	ÅR	ENDRING Tilbygd vindfang

VEDLIKEHOLDS- TILSTAND	TILSTAND: ÅR:	I GOD STAND	BEGYNNENDE FORFALL	FRAMSKREDET FORFALL	RUIN	EVT. FORFALLSÅRSÅK
	1980		X			

FARGESKJEMA	OPPRINNELIG	NAVÆRENDE	FRAMTIDIG	BYGGHERRE
UTVENDIG VEGG		Grå		NSB
VINDSKIER		Grå		ARKITEKT
GERIKTER		Grå		NSB-AK v/R. Werenskiold
VINDUER		Hvit		BYGGMESTER
DØRER		Mørk grå		BYGNINGSTYPE
HJØRNEBORD		Grå		Type for nordlandsbanen Sunnan - Elsfjord
				STILPREG

TEGNINGER (ARKIVHENVISNING)	Ak 2950 (med enkelte forandringer)
ELDRE FOTOGRAF.	

ANDRE OPPLYSNINGER	UTGITT	DATO	REGISTR.	DATO
				29.6.80
	RETTELSESB- BLAD	NR	INNFORT DEN	AV
		NR	INNFORT DEN	AV
NR		INNFORT DEN	AV	

NSB - REGISTRERING AV BYGNINGER

Bak. Had 0703.79

NAVN BYGNINGENS ART	DREVVATN STASJON Vokterbolig 2, uthus	STASJONSNR.	1357	BYGN.NR.	6
BANESTREKNING	133 Mosjøen - Mo i Rana	KILOMETER	441,12		
KOMMUNE.MATR.NR.	Vefsn	GÅRDSNR.		BRUKSNR.	
ADRESSE	8670 Drevvatn	DISTRIKT	Trondheim		



NORGES STATSBANER
UTHUSBYGNING
UTEN DINGE TIL VOKTERBOLIG.
EFTER AK.467-468. 2773, 2772

TEGNINGEN VISER: Orig. tegn. dat. 21.9.1921 M:200

OPPRINNELIG BRUKSFORMÅL	PRIMÆRT Fjøs Uteto Vedskjul	SEKUNDÆRT	
NAVÆRENDE BRUKSFORMÅL	PRIMÆRT Redskapsbu Vedskjul	SEKUNDÆRT	ANTALL LEILIGHETER: 0 ANTALL OVERNATTINGSROM: 0
FORHOLD TIL ANDRE HUS	Del av anlegg - frittstående		
FYSISK MILJØ- SAMMENHENG	Spredt landbruksbebyggelse		

VERNEVERDI	<input type="checkbox"/> PRIO- RITERT	BYGNINGEN PRIORITERES SPESIELT SOM BEVA- RINGSOBJEKT (EVT. INTERN NSB-FREDNING)	<input type="checkbox"/> BYGNINGEN ER FREDET I MEDHOLD AV LOV OM KULTURMINNER
	<input type="checkbox"/> HØY	ENDRINGER SKAL IKKE FORETAS FØR ARKITEKTKONTORET HAR GODKJENT PLANENE. DETTE GJELDER OGSÅ UTSKIFTING AV DØRER, VINDUER, KLEDNING, TAKTEKKING OSV.	
	<input type="checkbox"/> MIDDELS		
	<input type="checkbox"/> LAV	ENDRINGER KAN FORETAS UTEN GODKJENNING FRA ARKITEKTKONTORET. DET HENVISES TIL GENE- RELLE RÅD OG RETNINGSLINJER.	
<input type="checkbox"/> INGEN			

DIMENSJONER	HOVEDÅL M 5,55 x 5,1	BEBYGD AREAL M ² 28	ANTALL ETASJER 1½	BRUTTO GOLVAREAL M ²
-------------	-------------------------	-----------------------------------	----------------------	------------------------------------

BYGNINGSDEL	TYPE. KONSTRUKSJON	INSTALLASJON	MERKNAD
FUNDAMENT	1. Betongmur 2. Betongpillarer	SKORSTEIN	STK.
KJELLER UNDERETASJE	1. Møkkakjeller, trebjelkelag 2. Åpent kryperom, trebjelkelag	ELEKTRISITET	Innlagt
YTTERVEGG	1. Laft 2. Bindingsverk	OPPVARMING	PRIMÆRT: SEKUNDÆRT:
FASADEKLEDNING	Stående trepanel, tømmermannspanel	VANN	
TAKFORM	Saltak	BAD	
TAKTEKING	Skifer "fasett"	TOALETT	TYPE: Utedo (tatt bort) ANTALL: 1

VINDUER	Opprinnelig	DEKOR INNSKRIPSJONER	
DØRER	Opprinnelig	INTERIØR	

BYGGÅR	ÅR 1937	MERKNAD
TILBYGGING OMBYGGING FLYTTING	ÅR	ENDRING

VEDLIKEHOLDS- TILSTAND	TILSTAND:	I GOD STAND	BEGYNNENDE FORFALL	FRAMSKREDET FORFALL	RUIN	EVT. FORFALLSARSÅK
	ÅR:		X			Noe råte i vegg. Skifer ødelagt.
	1980					

FARGESKJEMA	OPPRINNELIG	NAVÆRENDE	FRAMTIDIG	BYGGHERRER
UTVENDIG VEGG		Grå		NSB
VINDSKIER		Grå		ARKITEKT
GERIKTER		Grå		NSB-AK v/R. Werenskiold
VINDUER		Hvit		BYGGMESTER
DØRER		Mørk grå		BYGNINGSTYPE
HJØRNEBORD		Grå		Type for vokterbolig for Dovre. og Nordlandsb.
				STILPREG

TEGNINGER (ARKIVHENVISNING)	Ak 2985
ELDRE FOTOGRAF.	

ANDRE OPPLYSNINGER	UTGITT	DATO	REGISTR.	DATO	
				29.6.80	
	RETTELSES- BLAD	NR	INNFORT DEN	AV	
		NR	INNFORT DEN	AV	
NR		INNFORT DEN	AV		

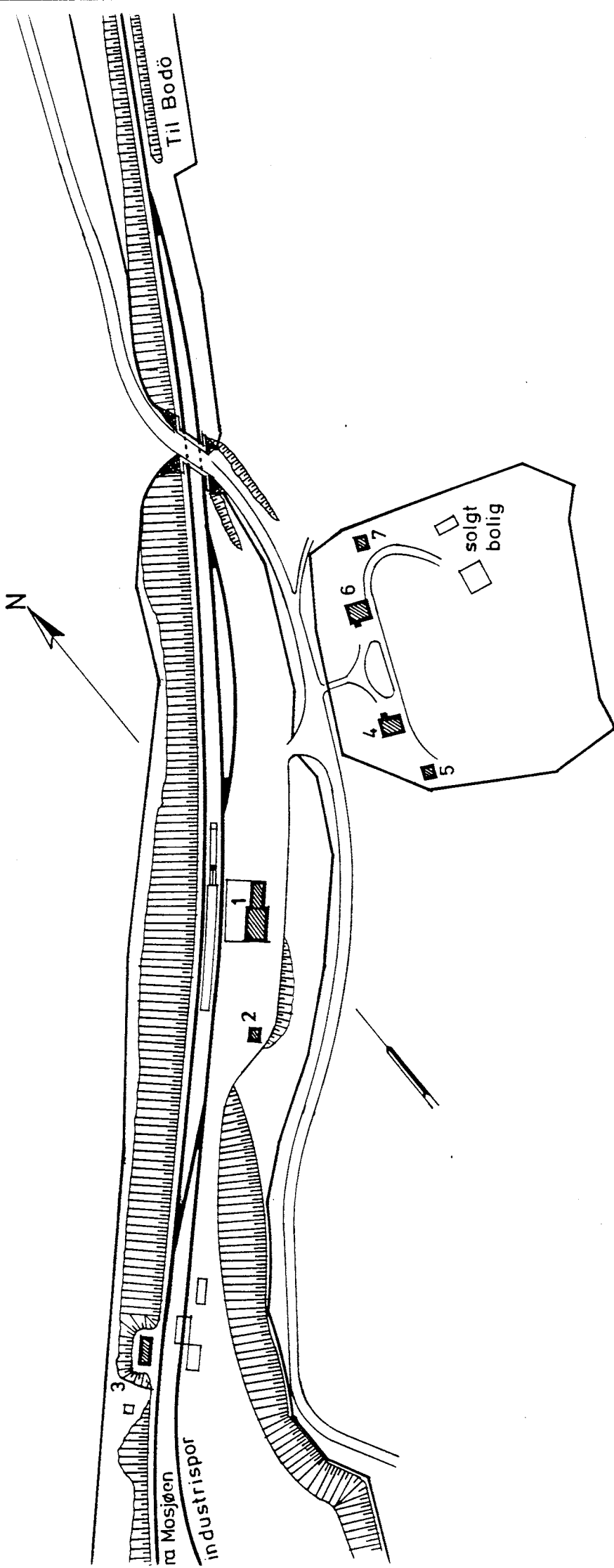
NSB - REGISTRERING AV BYGNINGER

UTGITT:
REVIDERT:


STASJONSNR 1358	STASJON/S TREKKING/ANLEGG ELSFJORD STASJON	BANE/BILRUTE NORDLANDSBANEN	DISTRIKT TRONDHEIM
--------------------	---	--------------------------------	-----------------------

BYGN NR	KILOMETER	BYGNINGSTYPE	ADRESSE	MATRIKSEL GNR BNR	BEBYGD AREAL	ETG	BRUTTO GOLVFLATE	HØVED- MATERIALE	BYGGÅR	TEGNINGER ARKIVNR	MERKNAD	EGET SKJEMA
1	447,61	Stasjonsbygning m/godshus	8672 Elsfjord		166	2		Tre	1936	Ak 6270		X
2	447,56	Uthus, garasje	"		25	1	25	Tre				
3	447,44	Linjebu	"		40	1		Tre				
4	447,68	Vokterbolig 1	"		63	1½		Tre	1936	Ak 2950	Revet 1981	X
5	447,66	Uthus v.b. 1	"		28	1½		Tre	1936	Ak 2985		X
6	447,71	Vokterbolig 2	"		63	1½		Tre	1936	Ak 2950		X
7	447,74	Uthus v.b. 2	"		28	1½		Tre	1936	Ak 2985		X





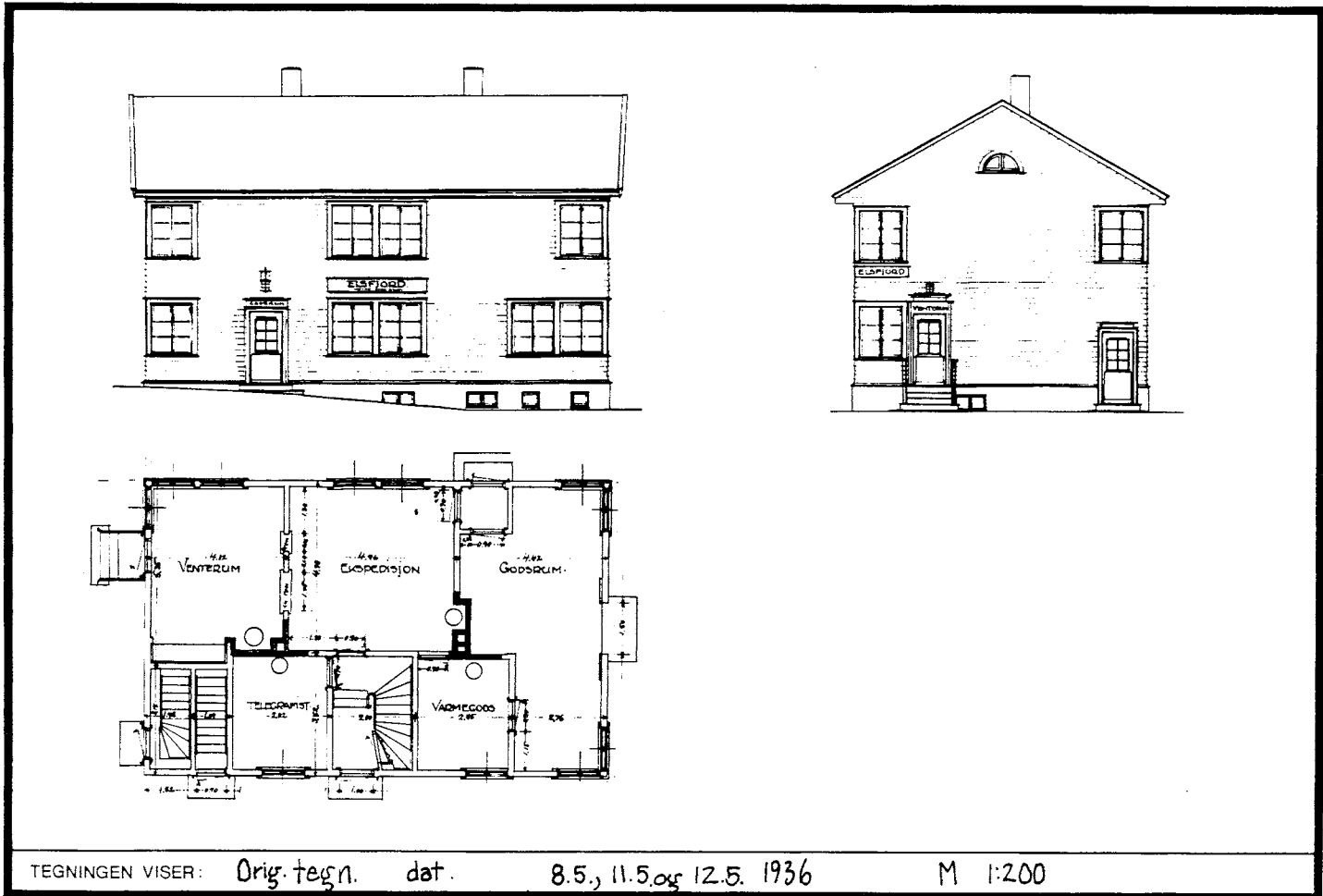
SITUASJONS- Elsfjord stasjon	
KART OVER:	132 Mosjøen - Mo
STREKNING:	1:2000 Dato: juni 1980
MÅLSTOKK:	1:2000 Dato: juni 1980
UTSNITT AV	Linjekart nr.: TdB. 3884
BUSHOLDEPLASS I DIREKTE	TILKNYTNING TIL STASJONEN?
<input type="checkbox"/> JA	<input type="checkbox"/> NEI
DROBJEHOLDEPLASS I DIREKTE	TILKNYTNING TIL STASJONEN?
<input type="checkbox"/> JA	<input checked="" type="checkbox"/> NEI



NSB - REGISTRERING AV BYGNINGER

Bak Had 0703.79

NAVN BYGNINGENS ART	ELSFJORD STASJON Stasjonsbygning	STASJONSNR. 1358	BYGN.NR. 1
BANESTREKNING	133 Mosjøen - Mo i Rana	KILOMETER 447,61	
KOMMUNE.MATR.NR.	Vefsn	GARDSNR.	BRUKSNR.
ADRESSE	8672 Elsfjord	DISTRIKT Trondheim	



OPPRINNELIG BRUKSFORMAL	PRIMÆRT Stasjonsbygning -Ekspedisjonslokaler -Bolig	SEKUNDÆRT - Godshus - Telegrafistrom	
NAVERENDE BRUKSFORMAL	PRIMÆRT Stasjonsbygning -Ekspedisjonslokaler -Bolig	SEKUNDÆRT -Godshus -Overnattingsrom -Postkontor	ANTALL LEILIGHETER: 1 ANTALL OVERNATTINGSROM: 2
FORHOLD TIL ANDRE HUS	Del av anlegg - frittstående		
FYSISK MILJØ- SAMMENHENG	Spredt landbruksbebyggelse		

VERNEVERDI:	<input type="checkbox"/> PRIO- RITERT	BYGNINGEN PRIORITERES SPESIELT SOM BEVA- RINGSOBJEKT (EVT. INTERN NSB-FREDNING)	<input type="checkbox"/> BYGNINGEN ER FREDET I MEDHOLD AV LOV OM KULTURMINNER
	<input type="checkbox"/> HØY	ENDRINGER SKAL IKKE FORETAS FØR ARKITEKTKONTORET HAR GODKJENT PLANENE. DETTE GJELDER OGSA UTSKIFTING AV DØRER, VINDUER, KLEDNING, TAKTEKKING OSV.	
	<input type="checkbox"/> MIDDELS		
	<input type="checkbox"/> LAV	ENDRINGER KAN FORETAS UTEN GODKJENNING FRA ARKITEKTKONTORET. DET HENVISES TIL GENE- RELLE RÅD OG RETNINGSLINJER.	
	<input type="checkbox"/> INGEN		

DIMENSJONER	HOVEDMÅL M 21,0 x 8,5	BEBYGD AREAL M ² 166	ANTALL ETASJER 2	BRUTTO GOLVAREAL M ²
-------------	--------------------------	------------------------------------	---------------------	------------------------------------

BYGNINGSDEL	TYPE, KONSTRUKSJON	INSTALLASJON	MERKNAD
FUNDAMENT	Betongmur	SKORSTEIN	STK. 2
KJELLER UNDERETASJE	1. Kjeller, trebjelkelag 2. Lyftet kryperom, trebjelkelag	ELEKTRISITET	Innlagt
YTTERVEGG	1. Stående plank 2. Bindingsverk	OPPVARMING	PRIMÆRT: Elektrisk SEKUNDÆRT: Olje
FASADEKLEDNING	Liggende bordkledning, weatherboard	VANN	Innlagt
TAKFORM	Saltak	BAD	TYPE: WC
TAKTEKKING	Skifer "fasett"	TOALETT	ANTALL: 3

VINDUER	Skif 1979 (av type som opprinnelig)	DEKOR INNSKRIPSJONER	Halvformete loftsglugger. Avslutningsmotiv over dører, av profilerte lister.
DØRER	Skiftet, panelte dører	INTERIOR	Opprinnelig, trepanel og himling.

BYGGEÅR	ÅR 1936	MERKNAD
TILBYGGING OMBYGGING FLYTTING	ÅR	ENDRING

VEDLIKEHOLDS- TILSTAND	TILSTAND: ÅR:	I GOD STAND	BEGYNNENDE FORFALL	FRAMSKREDET FORFALL	RUIN	EVT. FORFALLSÅRSÅK
	1980	X				

FARGESKJEMA	OPPRINNELIG	NAVERENDE	FRAMTIDIG	BYGGHERRE NSB
UTVENDIG VEGG		3E5 Olivengrønn		ARKITEKT NSB-AK v/B.Baastad&G.Hoel
VINDSKIER		3E5		BYGGMESTER
GERIKTER		3E5 Beis brun		BYGNINGSTYPE
VINDUER		6E-F4 Beis		STILPREG
DØRER		6E-F4 Beis		
HJORNEBORD				

TEGNINGER (ARKIVHENVISNING)	Ak 6270 (På tegningene mangler godshustilbygget)
ELDRE FOTOGRAF.	

ANDRE OPPLYSNINGER	UTGITT	DATO	REGISTR.	DATO 29.6.80
	RETTELSESB- BLAD	NR	INNFORT DEN	AV
		NR	INNFORT DEN	AV
		NR	INNFORT DEN	AV

NAVN BYGNINGENS ART	ELSFJORD STASJON Vokterbolig 1, Bolig	STASJONSNR. 1358	BYGN. NR. 4
BANESTREKNING	133 Mosjøen - Mo i Rana	KILOMETER	447,68
KOMMUNE. MATR. NR.	Vefsn	GÅRDSNR.	BRUKSNR.
ADRESSE	8672 Elsfjord	DISTRIKT	Trondheim



NORGES STATSBANER.
ENKELT VOKTERBOLIG VED SUNNAN GRONG BAKEN.

TEGNINGEN VISER: Orig. tegn. dat. 19.1921 M 1:200

OPPRINNELIG BRUKSFORMÅL	PRIMÆRT Vokterbolig	SEKUNDÆRT	
NAVÆRENDE BRUKSFORMÅL	PRIMÆRT Vokterbolig	SEKUNDÆRT	ANTALL LEILIGHETER: 1 ANTALL OVERNATTINGSROM: 0
FORHOLD TIL ANDRE HUS	Del av anlegg - frittstående		
FYSISK MILJØ-SAMMENHENG	Spredt landbruksbebyggelse		

VERNEVERDI	<input type="checkbox"/> PRIORITERT	BYGNINGEN PRIORITERES SPESIELT SOM BEVARINGSOBJEKT (EVT. INTERN NSB-FREDNING)	<input type="checkbox"/> BYGNINGEN ER FREDET I MEDHOLD AV LOV OM KULTURMINNER
	<input type="checkbox"/> HØY	ENDRINGER SKAL IKKE FORETAS FOR ARKITEKTKONTORET HAR GODKJENT PLANENE. DETTE GJELDER OGSÅ UTSKIFTING AV DØRER, VINDUER, KLEDNING, TAKTEKKING OSV.	
	<input type="checkbox"/> MIDDLELS		
	<input type="checkbox"/> LAV	ENDRINGER KAN FORETAS UTEN GODKJENNING FRA ARKITEKTKONTORET. DET HENVISES TIL GENERELLE RÅD OG RETNINGSLINJER.	
	<input type="checkbox"/> INGEN		

DIMENSJONER	HOVEDTÅL M 8,6 x 7,35	BEBYGD AREAL M ² 63	ANTALL ETASJER 1½	BRUTTO GOLVAREAL M ²
-------------	--------------------------	-----------------------------------	----------------------	------------------------------------

BYGNINGSDEL	TYPE, KONSTRUKSJON	INSTALLASJON	MERKNAD
FUNDAMENT	Betongmur	SKORSTEIN	STK. 1
KJELLER UNDERETASJE	1. Kjeller, trebjelkelag 2. Kryperom, trebjelkelag	ELEKTRISITET	Innlagt
YTTERVEGG	1. Laft (?) 2. Bindingsverk	OPPVARMING	PRIMÆRT: Elektrisk SEKUNDÆRT: Olje
FASADEKLEDNING	Stående tømmermannspanel	VANN	Innlagt
TAKFORM	1. Saltak 2. Pulttak	BAD	
TAKTEKING	1. Skifer "fasett" 2. Papp	TOALETT	TYPE: WC ANTALL: 1

VINDUER	Skiftet (?)	DEKOR INNSKRIPSJONER	
DØRER	Opprinnelig	INTERIØR	

BYGGÅR	ÅR 1936	MERKNAD
TILBYGGING OMBYGGING FLYTTING	ÅR	ENDRING Tilbygd vindfang

VEDLIKEHOLDS- TILSTAND	TILSTAND: ÅR:	I GOD STAND	BEGYNNENDE FORFALL	FRAMSKREDET FORFALL	RUIN	EVT. FORFALLSARSAK
	1980	X				

FARGESKJEMA	OPPRINNELIG	NAVÆRENDE	FRAMTIDIG	BYGGHERRE
UTVENDIG VEGG		8-9D7 Rødbrun		NSB ARKITEKT
VINDSKIER		8-9D7		NSB-AK v/R.Werenskiold
GERIKTER		8-9D7		BYGGMESTER
VINDUER		Hvit		
DØRER		Grå		BYGNINGSTYPE Type for Nordlandsbanen, etter type for Dovreb.
HJØRNEBORD		8-9D7		STILPREG

TEGNINGER (ARKIVHENVISNING)	Ak 2950 (Med enkelte endringer)
ELDRE FOTOGRAF.	

ANDRE OPPLYSNINGER	Brent 1981	UTGITT	DATO	REGISTR.	DATO
					29.6.80
		RETTELSES- BLAD	NR	INNFØRT DEN	AV
			NR	INNFØRT DEN	AV

NSB · REGISTRERING AV BYGNINGER

Bak. Had 0703.79

NAVN BYGNINGENS ART	ELSFJORD STASJON Vokterbolig 1, uthus	STASJONSNR. 1358	BYGN NR. 5
BANESTREKNING	133 Mosjøen - Mo i Rana	KILOMETER	447,66
KOMMUNE, MATR. NR.	Vefsn	GÅRDSNR.	BRUKSNR.
ADRESSE	8672 Elsfjord	DISTRIKT	Trondheim



NORGES STATSBANER
UTHUSBYGNING
UTEN DINGE TIL VOGTERBOLIG.
EFTER AK.467-468. 2719, 2718

TEGNINGEN VISER: Orig. tegn. dat. 21.9.1921 M 1:200

OPPRINNELIG BRUKSFORMÅL	PRIMÆRT Fjøs Vedskjul Privet	SEKUNDÆRT	
NAVÆRENDE BRUKSFORMÅL	PRIMÆRT Vedskjul Redskapsbu	SEKUNDÆRT	ANTALL LEILIGHETER: 0 ANTALL OVERNATTINGSROM: 0
FORHOLD TIL ANDRE HUS	Del av anlegg - frittstående		
FYSISK MILJØ- SAMMENHENG	Spredt landbruksbebyggelse		

VERNEVERDI	<input type="checkbox"/> PRIORITYERT	BYGNINGEN PRIORITERES SPESIELT SOM BEVARINGSOBJEKT (EVT. INTERN NSB-FREDNING)	<input type="checkbox"/> BYGNINGEN ER FREDET I MEDHOLD AV LOV OM KULTURMINNER
	<input type="checkbox"/> HØY	ENDRINGER SKAL IKKE FORETAS FOR ARKITEKTKONTORET HAR GODKJENT PLANENE. DETTE GJELDER OGSÅ UTSKIFTING AV DØRER, VINDUER, KLEDNING, TAKTEKKING OSV.	
	<input type="checkbox"/> MIDDELS		
	<input type="checkbox"/> LAV	ENDRINGER KAN FORETAS UTEN GODKJENNING FRA ARKITEKTKONTORET. DET HENVISES TIL GENERELLE RÅD OG RETNINGSLINJER.	
	<input type="checkbox"/> INGEN		

DIMENSJONER	HØVEDMÅL M 5,55 x 5,1	BEBYGD AREAL M ² 28	ANTALL ETASJER 1 1/2	BRUTTO GOLVAREAL M ²
-------------	--------------------------	-----------------------------------	-------------------------	------------------------------------

BYGNINGSDEL	TYPE, KONSTRUKSJON	INSTALLASJON	MERKNAD
FUNDAMENT	1. Betongmur 2. Betongpillarer	SKORSTEIN	STK. 0
KJELLER UNDERETASJE	1. Møkkakjeller, trebjelkelag 2. Åpent kryperom, trebjelkelag	ELEKTRISITET	Innlagt
YTTERVEGG	1. Laft 2. Bindingsverk	OPPVARMING	PRIMÆRT: SEKUNDÆRT:
FASADEKLEDNING	Stående tømmermannspanel	VANN	
TAKFORM	Sal k	BAD	
TAKTEKKING	Skifer "fasett"	TOALET	TYPE: ANTALL:

VINDUER	Opprinnelig	DEKOR INNSKRIPSJONER	
DØRER	Opprinnelig	INTERIØR	

BYGGÅR	ÅR 1936	MERKNAD
TILBYGGING OMBYGGING FLYTTING	ÅR	ENDRING

VEDLIKEHOLDS- TILSTAND	TILSTAND, ÅR:	I GOD STAND	BEGYNNENDE FORFALL	FRAMSKREDET FORFALL	RUIN	EVT. FORFALLSÅRSÅK
	1980		X			

FARGESKJEMA	OPPRINNELIG	NAVÆRENDE	FRAMTIDIG	BYGGHERRE
UTVENDIG VEGG		8-9D7 Rødbrun		NSB
VINDSKIER		8-9D7		ARKITEKT
GERIKTER		8-9D7		NSB-AK v/R. Werenskiold
VINDUER		Hvit		BYGGMESTER
DØRER		Grå		BYGNINGSTYPE
HJØRNEBORD		8-9D7		Type for vokterbolig for Dovreb. og Nordlandsb.
				STILPREG

TEGNINGER (ARKIVHENVISNING)	Ak 2985
ELDRE FOTOGRAF.	

ANDRE OPPLYSNINGER	UTGITT	DATO	REGISTR.	DATO 29.6.80
	RETTELSES- BLAD	NR	INNFØRT DEN	AV
		NR	INNFØRT DEN	AV
	NR	INNFØRT DEN	AV	

NSB · REGISTRERING AV BYGNINGER

Bak Had 0703.79

NAVN BYGNINGENS ART	ELSFJORD STASJON Vokterbolig 2, Bolig	STASJONSNR.	BYGN. NR.
BANESTREKNING	133 Mosjøen - Mo i Rana	KILOMETER	6
KOMMUNE. MATR. NR.	Vefsn	GÅRDSNR.	BRUKSNR.
ADRESSE	8672 Elsfjord	DISTRIKT	Trondheim



NORGES STATSBANER.
ENKELT VOKTERBOLIG VED SUNNAN GRONG BANEN.

TEGNINGEN VISER: Orig. tegn. dat. 1.9.1921 M 1:200

OPPRINNELIG BRUKSFORMÅL	PRIMÆRT Vokterbolig	SEKUNDÆRT	
NAVÆRENDE BRUKSFORMÅL	PRIMÆRT Vokterbolig	SEKUNDÆRT	ANTALL LEILIGHETER: 1 ANTALL OVERNATTINGSROM: 0
FORHOLD TIL ANDRE HUS	Del av anlegg - frittstående		
FYSISK MILJØ- SAMMENHENG	Spredt landbruksbebyggelse		

VERNEVERDI	<input type="checkbox"/> PRIO- RITERT	BYGNINGEN PRIORITERES SPESIELT SOM BEVA- RINGSOBJEKT (EVT. INTERN NSB-FREDNING)	<input type="checkbox"/> BYGNINGEN ER FREDET I MEDHOLD AV LOV OM KULTURMINNER
	<input type="checkbox"/> HOY	ENDRINGER SKAL IKKE FORETAS FØR ARKITEKTKONTORET HAR GODKJENT PLANENE. DETTE GJELDER OGSÅ UTSKIFTING AV DØRER, VINDUER, KLEDNING, TAKTEKKING OSV.	
	<input type="checkbox"/> MIDDELS		
	<input type="checkbox"/> LAV		
	<input type="checkbox"/> INGEN	ENDRINGER KAN FORETAS UTEN GODKJENNING FRA ARKITEKTKONTORET. DET HENVISES TIL GENE- RELLE RÅD OG RETNINGSLINJER.	

DIMENSJONER	HOVEDMÅL M 8,6 x 7,35	BEBYGD AREAL M ² 63	ANTALL ETASJER 1 1/2	BRUTTO GOLVAREAL M ²
-------------	--------------------------	-----------------------------------	-------------------------	------------------------------------

BYGNINGSDEL	TYPE KONSTRUKSJON	INSTALLASJON	MERKNAD
FUNDAMENT	Betongmur	SKORSTEIN	STK. 1
KJELLER UNDERETASJE	1. Kjeller, trebjelkelag 2. Kryperom, trebjelkelag	ELEKTRISITET	Innlagt
YTTERVEGG	1. Laft 2. Bindingsverk	OPPVARMING	PRIMÆRT: Elektrisk SERUNDERT: Olje, ved
FASADEKLEDNING	Stående tømmermannspanel	VANN	Innlagt
TAKFORM	1. Saltak 2. Pulttak	BAD	
TAKTEKING	1. Skifer "fasett" 2. Papp	TOALET	TYPE: WC ANTALL: 1

VINDUER	Skiftet (☺)	DEKOR INNSKRIPSJONER	
DØRER	Opprinnelig	INTERIOR	

BYGGEÅR	ÅR 1936	MERKNAD
TILBYGGING OMBYGGING FLYTTING	ÅR	ENDRING Tilbygd vindfang

VEDLIKEHOLDS- TILSTAND	TILSTAND: ÅR:	I GOD STAND	BEGYNNENDE FORFALL	FRAMSKREDET FORFALL	RUIN	EVT. FORFALLSÅRSÅK
	1980	X				

FARGESKJEMA	OPPRINNELIG	NAVÆRENDE	FRAMTIDIG	BYGGHERRE
UTVENDIG VEGG		8-9D7 Rødbrun		NSB
VINDSKIER		8-9D7		ARKITEKT
GERIKTER		8-9D7		NSB-AK v/R. Werenskiold
VINDUER		Hvit		BYGGMESTER
DØRER		Grå		BYGNINGSTYPE
HJØRNEBORD		8-9D7		Type for Nordlandsbanen, etter type for Dovrebanen
				STILPREG

TEGNINGER (ARKIVHENVISNING)	Ak 2950 (med enkelte forandringer)
ELDRE FOTOGRAF	

ANDRE OPPLYSNINGER	UTGITT	DATO	REGISTR.	DATO 29.6.80
	RETTELSES- BLAD	NR	INNFORT DEN	AV
		NR	INNFORT DEN	AV
		NR	INNFORT DEN	AV

NSB · REGISTRERING AV BYGNINGER

Bak. Had 0703.79

NAVN BYGNINGENS ART	ELSFJORD STASJON Vokterbolig 2, uthus	STASJONSNR. 1358	BYGN.NR. 7
BANESTREKNING	133 Mosjøen - Mo i Rana	KILOMETER 447,74	
KOMMUNE.MATR.NR.	Vefsn	GÅRDSNR.	BRUKSNR.
ADRESSE	8672 Elsfjord	DISTRIKT Trondheim	



NORGES STATSDANEN
UTRUSBYGNING
UTEN BRINGE TIL VOKTERBOLIG.
ETTER AK 447-468, 471, 472

TEGNINGEN VISER: Orig. tegn. dat. 21.9.1921 M 1:200

OPPRINNELIG BRUKSFORMÅL	PRIMÆRT Fjøs Vedbu Privet	SEKUNDÆRT	
NAVÆRENDE BRUKSFORMÅL	PRIMÆRT Vedskjul Redskapsbu	SEKUNDÆRT	ANTALL LEILIGHETER: 0 ANTALL OVERNATTINGSROM: 0
FORHOLD TIL ANDRE HUS	Del av anlegg - frittstående		
FYSISK MILJØ- SAMMENHENG	Spredt landbruksbebyggelse		

VERNEVERDI	<input type="checkbox"/> PRIO- RITERT	BYGNINGEN PRIORITERES SPESIELT SOM BEVA- RINGSOBJEKT (EVT. INTERN NSB-FREDNING)	<input type="checkbox"/> BYGNINGEN ER FREDET I MEDHOLD AV LOV OM KULTURMINNER
	<input type="checkbox"/> HØY	ENDRINGER SKAL IKKE FORETAS FØR ARKITEKTKONTORET HAR GODKJENT PLANENE. DETTE GJELDER OGSÅ UTSKIFTING AV DØRER, VINDUER, KLEDNING, TAKTEKKING OSV.	
	<input type="checkbox"/> MIDDELS		
	<input type="checkbox"/> LAV <input type="checkbox"/> INGEN	ENDRINGER KAN FORETAS UTEN GODKJENNING FRA ARKITEKTKONTORET. DET HENVISES TIL GENE- RELLE RÅD OG RETNINGSLINJER.	

DIMENSJONER	HOVEDMÅL M 5,55 x 5,1	BEBYGD AREAL M ² 28	ANTALL ETASJER 1½	BRUTTO GOLVAREAL M ²
-------------	--------------------------	-----------------------------------	----------------------	------------------------------------

BYGNINGSDEL	TYPE, KONSTRUKSJON	INSTALLASJON	MERKNAD
FUNDAMENT	1. Betongmur 2. Betongpillarer	SKORSTEIN	STK. 0
KJELLER UNDERETASJE	1. Møkkabinge, trebjelkelag 2. Åpent kryperom, trebjelkelag	ELEKTRISITET	Innlagt PRIMÆRT:
YTTERVEGG	1. Laft 2. Bindingsverk	OPPVARMING	SEKUNDÆRT:
FASADEKLEDNING	Stående trepanel, tømmermannspanel	VANN	
TAKFORM	Saltak	BAD	
TAKTEKKING	Skifer "fasett"	TOALETT	TYPE: Utedo ANTALL: 1

VINDUER	Opprinnelig	DEKOR INNSKRIPSJONER	
DØRER	Opprinnelig	INTERIØR	

BYGGÅR	ÅR 1936	MERKNAD
TILBYGGING OMBYGGING FLYTTING	ÅR	ENDRING

VEDLIKEHOLDS- TILSTAND	TILSTAND:	I GOD STAND	BEGYNNENDE FORFALL	FRAMSKREDET FORFALL	RUIN	EVT. FORFALLSÅRSÅK
	ÅR:	1980	X			

FARGESKJEMA	OPPRINNELIG	NAVERENDE	FRAMTIDIG	BYGGHERRER
UTVENDIG VEGG		8-9D7 Rødbrun		NSB
VINDSKIER		8-9D7		ARKITEKT
GERIKTER		8-9D7		NSB-AK v/R.Werenskiold
VINDUER		Hvit		BYGGMESTER
DØRER		Grå		BYGNINGSTYPE
HJØRNEBORD		8-9D7		Type for vokterbolig for Dovreb. og Nordlandsh.
				STILPREG

TEGNINGER (ARKIVHENVISNING)	Ak 2985
ELDRE FOTOGRAF.	

ANDRE OPPLYSNINGER	UTGITT	DATO	REGISTR.	29.6.80
	RETTELSES- BLAD	NR	INNFØRT DEN	AV
		NR	INNFØRT DEN	AV
		NR	INNFØRT DEN	AV

NSB - REGISTRERING AV BYGNINGER

UTGITT:
REVIDERT:

STASJON-NR
1360


STASJON/STREKNING/ANLEGG
RØSSÅ STASJON

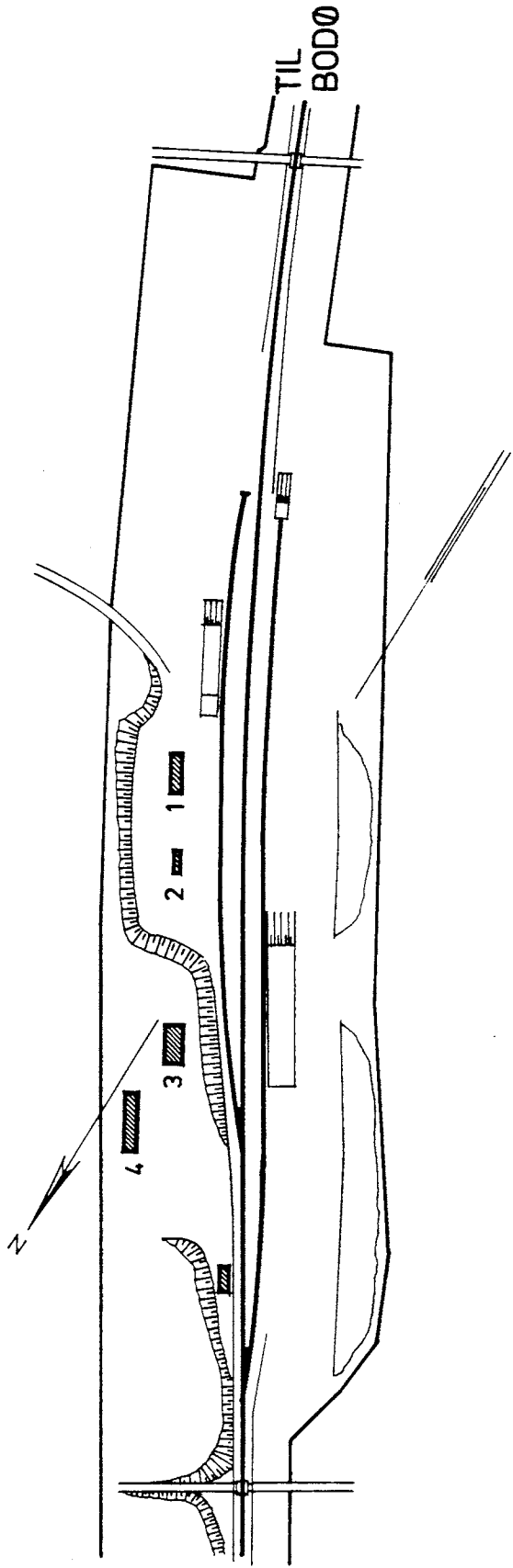
BANE/BILRUTE

NORDLANDSBANEN


DISTRIKT
TRONDHEIM

BYGNING NR	KILOMETER	BYGNINGSTYPE	ADRESSE	MATRIKkel GNR BNR	BEBYGD AREAL	ETG	BRUTTO GOLVFLATE	HØVED-MATERIALE	BYGGEAR	TEGNINGER ARKIVNR	MERKNAD	EGET SKIEMA
1	464,85	Ekspedisjons hus	Røsså		49	1	49	Tre	1942	Ak 6569		X
2	464,83	Uthus	"		18	1	18	Tre		Ak 6569	Rivi	X
3	464,77	Vokterbolig	"		68	2		Tre	1941	TdB 4208	{ Etter Nb.ø. 175 a-b Som Bjerka v.b. og Dalselv v.b. skal selges for riving.	
4	464,75	Uthus til V.B.	"			1		Tre				





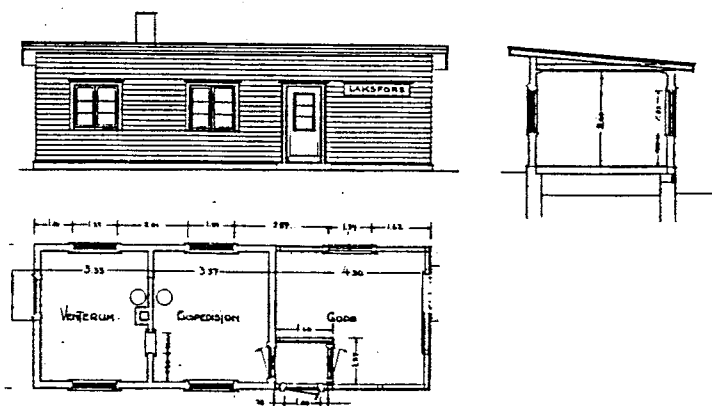
SITUASJONS- Røsså stasjon	
KART OVER:	
BANE- STREKNING:	133 Mosjøen-Mo i Rana
MÅLSTOKK:	1:2000
Dato:	Juli 1980
UTENNITT AV LINJEKART NR.:	TdB. 3886
BUSSHOLDEPLASS I DIREKTE TILKNYTNING TIL STASJONEN?	JA <input type="radio"/> NEI <input checked="" type="radio"/>
DROGJEMHOLDEPLASS I DIREKTE TILKNYTNING TIL STASJONEN?	JA <input type="radio"/> NEI <input checked="" type="radio"/>



NSB - REGISTRERING AV BYGNINGER

Bak / Had 0703.79

NAVN BYGNINGENS ART	RØSSÅ STASJON Ekspedisjonshus	STASJONSNR. 1360	BYGN. NR. 1
BANESTREKNING	133 Mosjøen - Mo i Rana	KILOMETER 464,85	
KOMMUNE.MATR.NR.	Hemnes	GÅRDSNR.	BRUKSNR.
ADRESSE	8643 Bjerka	DISTRIKT	



TEGNINGEN VISER: Orig.tegn. dat. 3.4.1937.

M 1:200

OPPRINNELIG BRUKSFORMAL	PRIMÆRT Ekspedisjonshus Godshus	SEKUNDÆRT	
NAVÆRENDE BRUKSFORMAL	PRIMÆRT Ekspedisjonshus	SEKUNDÆRT	ANTALL LEILIGHETER: 0
			ANTALL OVERNATTINGSROM: 0
FORHOLD TIL ANDRE HUS	Del av anlegg - frittstående		
FYSISK MILJØ- SAMMENHENG	Spredt landbruksbebyggelse		

VERNEVERDI	<input type="checkbox"/>	PRIORITERT	BYGNINGEN PRIORITERES SPESIELT SOM BEVARINGSOBJEKT (EVT. INTERN NSB-FREDNING)	<input type="checkbox"/>	BYGNINGEN ER FREDET I MEDHOLD AV LOV OM KULTURMINNER
	<input type="checkbox"/>	HØY	ENDRINGER SKAL IKKE FORETAS FØR ARKITEKTKONTORET HAR GODKJENT PLANENE. DETTE GJELDER OGSÅ UTSKIFTING AV DØRER, VINDUER, KLEDNING, TAKTEKKING OSV.		
	<input type="checkbox"/>	MIDDELS			
	<input type="checkbox"/>	LAV	ENDRINGER KAN FORETAS UTEN GODKJENNING FRA ARKITEKTKONTORET. DET HENVISES TIL GENERELLE RÅD OG RETNINGSLINJER.		
	<input type="checkbox"/>	INGEN			

DIMENSJONER	HOVEDTAL M 12,25 x 4	BEBYGD AREAL M ² 49	ANTALL ETASJER 1	BRUTTO GOLVAREAL M ²
-------------	-------------------------	-----------------------------------	---------------------	------------------------------------

BYGNINGSDEL	TYPE, KONSTRUKSJON	INSTALLASJON	MERKNAD
FUNDAMENT	Betongmur	SKORSTEIN	STK. 1
KJELLER UNDERETASJE	Luftet kryperom, trebjelkelag	ELEKTRISITET	Innlagt
YTTERVEGG	Bindingsverk	OPPVARMING	PRIMÆRT: Elektrisk SEKUNDÆRT: Ved
FASADEKLEDNING	Liggende panel, høvlet og pløyd	VANN	Ikke innlagt
TAKFORM	Pulttak	BAD	TYPE:
TAKTEKKING	Papp	TOALET	ANTALL:

VINDUER	Opprinnelige	DEKOR INNSKRIPSJONER	
DØRER	Opprinnelige	INTERIØR	

BYGGEÅR	ÅR 1942	MERKNAD
TILBYGGING OMBYGGING FLYTTING	ÅR	ENDRING

VEDLIKEHOLDS- TILSTAND	TILSTAND:	I GOD STAND	BEGYNNENDE FORFALL	FRAMSKREDET FORFALL	RUIN	EVT. FORFALLSÅRSÅK
	ÅR:		X			
	1980					

FARGESKJEMA	OPPRINNELIG	NAVÆRENDE	FRAMTIDIG	BYGGHERRE
UTVENDIG VEGG		1C-D3 grågrønn		NSB
VINDSKIER		1C-D3		ARKITEKT NSB-AK v/G. Hoel og B. Baastad
GERIKTER		1C-D3		BYGGMESTER
VINDUER		Hvit		
DØRER		Grå		BYGNINGSTYPE
HJØRNEBORD				Som Laksfors
				STILPREG

TEGNINGER (ARKIVHENVISNING)	Ak 6569
ELDRE FOTOGRAF.	

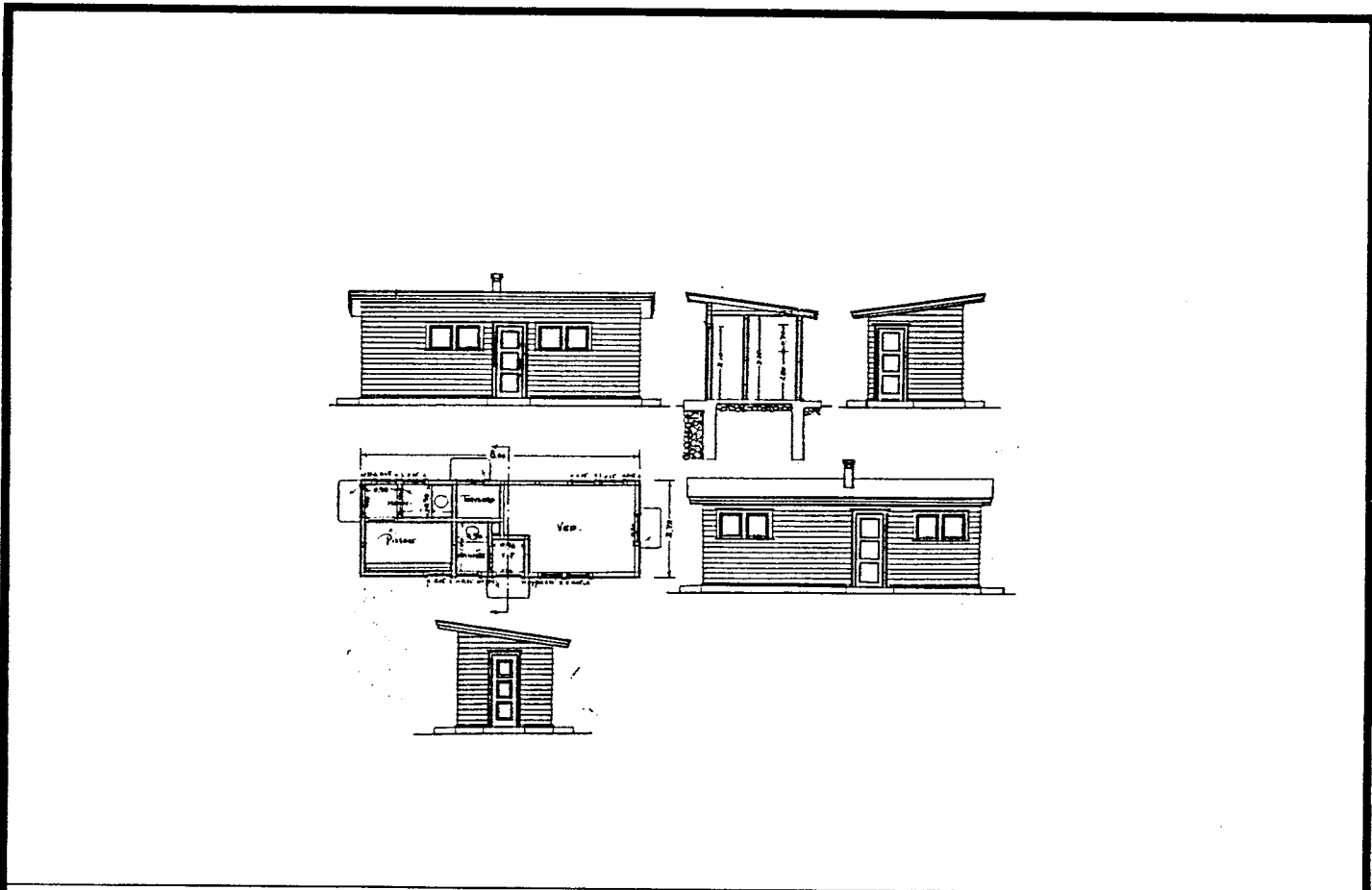
ANDRE OPPLYSNINGER	UTGITT	DATO	REGISTR.	DATO 29.6.80
	RETTELSES- BLAD	NR	INNFORT DEN	AV
		NR	INNFORT DEN	AV
	NR	INNFORT DEN	AV	

NSB - REGISTRERING AV BYGNINGER

REVET 1981

Bak. Had 0703.79

NAVN BYGNINGENS ART	RØSSÅ STASJON Uthus	STASJONSNR.	1360	BYGN.NR.	2
BANESTREKNING	133 Mosjøen - Mo i Rana	KILOMETER	464,83		
KOMMUNE.MATR.NR.	Hemnes	GARDSNR.		BRUKSNR.	
ADRESSE	8643 Bjerka	DISTRIKT	Trondheim		



TEGNINGEN VISER: Orig.tegn. dat. 6.4.1937. M 1:200

OPPRINNELIG BRUKSFORMÅL	PRIMÆRT Toalett Vedbu	SEKUNDÆRT	
NAVÆRENDE BRUKSFORMÅL	PRIMÆRT Redskapsbu	SEKUNDÆRT	ANTALL LEILIGHETER:
			ANTALL OVERNATTINGSROM:
FØRHOLD TIL ANDRE HUS	Del av anlegg - frittstående		
FYSISK MILJØ- SAMMENHENG	Spredt landbruksbebyggelse		

VERNEVERDI	<input type="checkbox"/> PRIO- RITERT	BYGNINGEN PRIORITERES SPESIelt SOM BEVA- RINGSOBJEKT (EVT. INTERN NSB-FREDNING)	<input type="checkbox"/> BYGNINGEN ER FREDET I MEDHOLD AV LOV OM KULTURMINNER
	<input type="checkbox"/> HØY	ENDRINGER SKAL IKKE FORETAS FOR ARKITEKTKONTORET HAR GODKJENT PLANENE. DETTE GJELDER OGSÅ UTSKIFTING AV DØRER, VINDUER, KLEDNING, TAKTEKKING OSV.	
	<input type="checkbox"/> MIDDELS		
	<input type="checkbox"/> LAV	ENDRINGER KAN FORETAS UTEN GODKJENNING FRA ARKITEKTKONTORET. DET HENVISES TIL GENE- RELLE RÅD OG RETNINGSLINJER.	
	<input type="checkbox"/> INGEN		

DIMENSJONER	HOVEDÅL M 7 x 2,5	BEBYGD AREAL M ² 18	ANTALL ETASJER 1	BRUTTO GOLVAREAL M ²
-------------	----------------------	-----------------------------------	---------------------	------------------------------------

BYGNINGSDEL	TYPE, KONSTRUKSJON	INSTALLASJON	MERKNAD
FUNDAMENT	Betongmur	SKORSTEIN	STK.
KJELLER UNDERETASJE	Oppfylt betong på kult	ELEKTRISITET	Innlagt
YTTERVEGG	Bindingsverk	OPPVARMING	PRIMÆRT:
FASADEKLEDNING	Liggende panel, høvlet kantprof., weather-board	VANN	SEKUNDÆRT:
TAKFORM	Pulttak	BAD	TYPE: Utedo
TAKTEKING	Papp	TOALETT	ANTALL: 2

VINDUER	Opprinnelige	DEKOR INNSKRIPSJONER	
DØRER	Opprinnelige	INTERIOR	


BYGGÅR	ÅR	MERKNAD
TILBYGGING OMBYGGING FLYTTING	ÅR	ENDRING

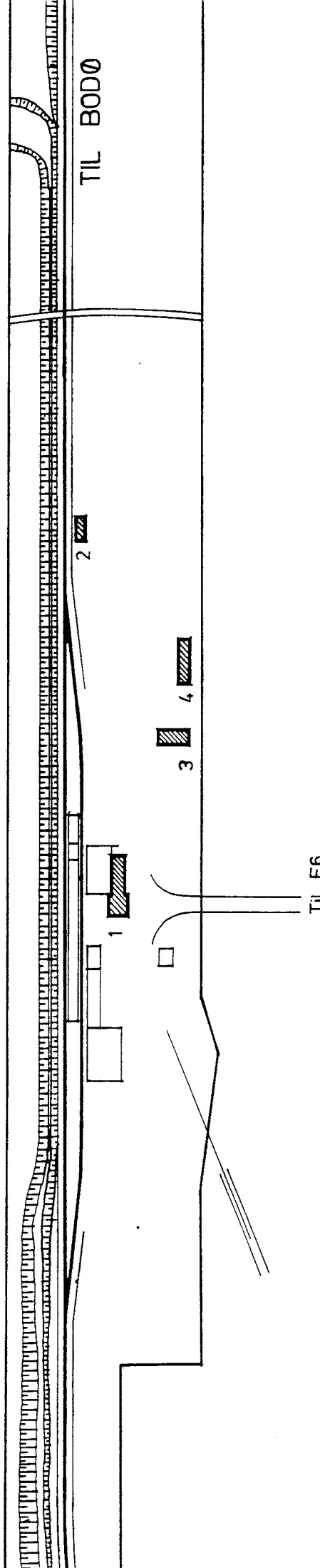
VEDLIKEHOLDS- TILSTAND	TILSTAND:	I GOD STAND	BEGYNNENDE FORFALL	FRAMSKREDET FORFALL	RUIN	EVT. FORFALLSÅRSÅK
	ÅR:		X			
	1980					

FARGESKJEMA	OPPRINNELIG	NAVÆRENDE	FRAMTIDIG	BYGGHERRER
UTVENDIG VEGG		1-CD-3 grågrønn		NSB
VINDSKIER		1C-D3		ARKITEKT NSB - AK G. Hoel og B. Baastad
GERIKTER		1C-D3		BYGGMESTER
VINDUER		Hvit		
DØRER		Grå		BYGNINGSTYPE
HJØRNEBORD				Som Laksfors
				STILPREG


TEGNINGER (ARKIVHENVISNING)	Ak 6569
ELDRE FOTOGRAF	

ANDRE OPPLYSNINGER	Rivi	UTGITT	DATO	REGISTR.	DATO
					29.6.80
		RETTELSES- BLAD	NR	INNFORT DEN	AV
			NR	INNFORT DEN	AV
NR	INNFORT DEN		AV		





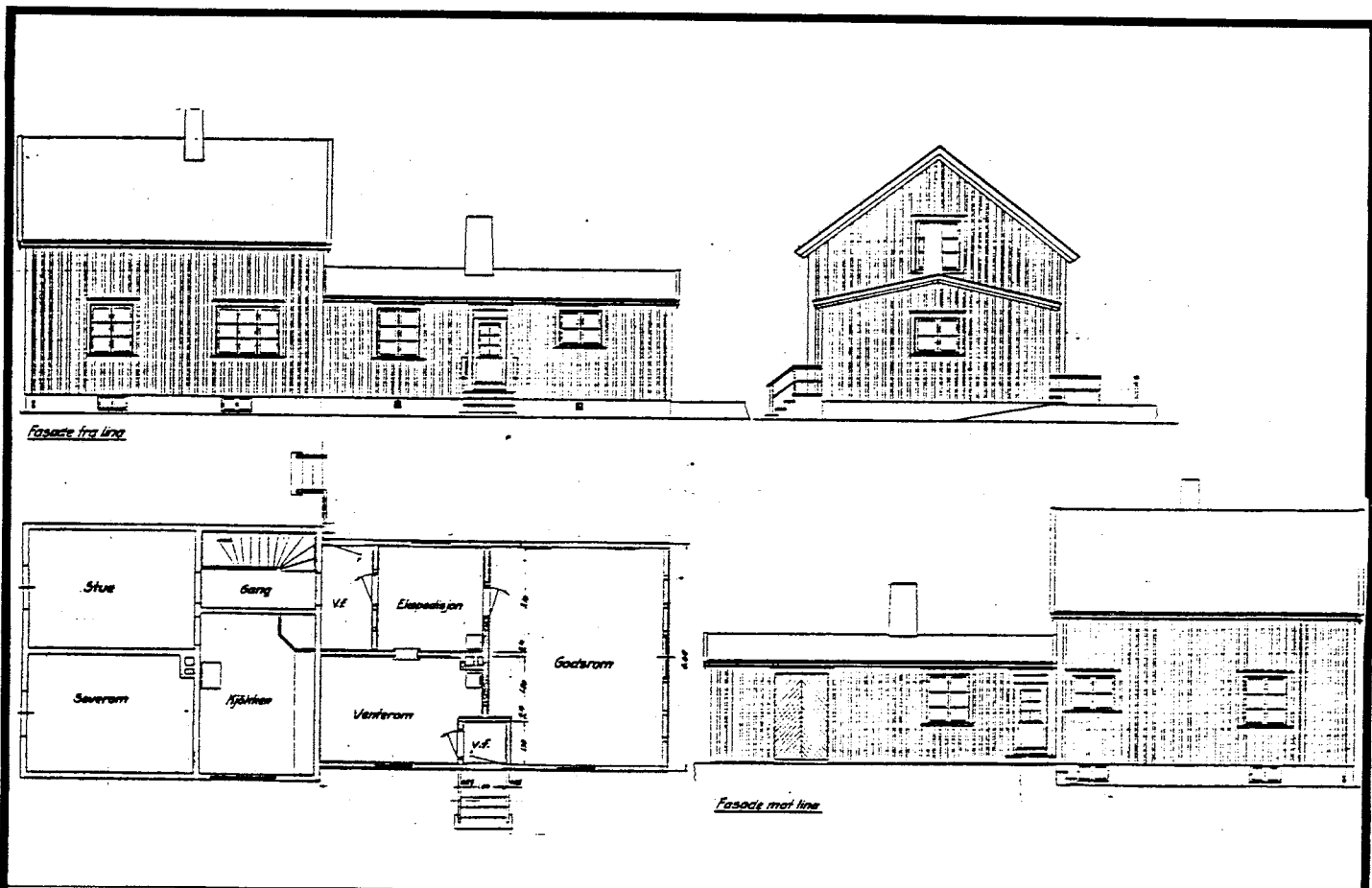
SITUASJONS- KART OVER: Bjerka stasjon	
BANE- STREKNING:	133 Mosjøen-Mo i Rana
MÅLESTOKK:	1:2000
UTDRITT AV LINJESKART NR.:	TdB. 3887.
UTDRITT AV LINJESKART NR.:	TdB. 3887.
BUSSHOLDEPLASS I DIREKTE TILKNYTNING TIL STASJONEN?	JA <input type="radio"/> NEI <input checked="" type="radio"/>
ØRSJERHOLDEPLASS I DIREKTE TILKNYTNING TIL STASJONEN?	JA <input type="radio"/> NEI <input checked="" type="radio"/>



NSB - REGISTRERING AV BYGNINGER

Bak. Had 0703.79

NAVN BYGNINGENS ART	BJERKA STASJON Stasjonsbygning	STASJONSNR. 1361	BYGN.NR. 1
BANESTREKNING	133 Mosjøen - Mo i Rana	KILOMETER 468,68	
KOMMUNE.MATR.NR.	Vefsn	GÅRDSNR.	BRUKSNR.
ADRESSE	8643 Bjerka	DISTRIKT Trondheim	



TEGNINGEN VISER: Orig.tegn.dat. 25.3.1941

M 1:200

OPPRINNELIG BRUKSFORMÅL	PRIMÆRT Ekspedisjonshus -Godshus -Bolig	SEKUNDÆRT	
NAVÆRENDE BRUKSFORMÅL	PRIMÆRT	SEKUNDÆRT	ANTALL LEILIGHETER: 1 ANTALL OVERNATTINGSROM: 0
FORHOLD TIL ANDRE HUS	Del av anlegg - frittstående		
FYSISK MILJØ- SAMMENHENG	Spredt landbruksbebyggelse		

VERNEVERDI	<input type="checkbox"/> PRIORITYERT	BYGNINGEN PRIORITYERES SPESIELT SOM BEVARINGSOBJEKT (EVT. INTERN NSB-FREDNING)	<input type="checkbox"/> BYGNINGEN ER FREDET I MEDHOLD AV LOV OM KULTURMINNER
	<input type="checkbox"/> HØY	ENDRINGER SKAL IKKE FORETAS FØR ARKITEKTKONTORET HAR GODKJENT PLANENE. DETTE GJELDER OGSÅ UTSKIFTING AV DØRER, VINDUER, KLEDNING, TAKTEKKING OSV.	
	<input type="checkbox"/> MIDDELS		
	<input type="checkbox"/> LAV	ENDRINGER KAN FORETAS UTEN GODKJENNING FRA ARKITEKTKONTORET. DET HENVISES TIL GENERELLE RÅD OG RETNINGSLINJER.	
	<input type="checkbox"/> INGEN		

DIMENSJONER	HOVEDÅL M	18,6 x 7,4	BEBYGD AREAL M ²	162	ANTALL ETASJER	1½	BRUTTO GOLVAREAL M ²
-------------	--------------	------------	--------------------------------	-----	-------------------	----	------------------------------------

BYGNINGSDEL	TYPE.KONSTRUKSJON	INSTALLASJON	MERKNAD
FUNDAMENT	Betongmur	SKORSTEIN	STK. 2
KJELLER UNDERETASJE	1. Kjeller, trebjelkelag 2. Kryperom, trebjelkelag	ELEKTRISITET	Innlagt
		OPPVARMING	PRIMÆRT: SEKUNDÆRT:
YTTERVEGG	1. Laft 2. Bindingsverk	VANN	Innlagt
FASADEKLEDNING	Stående panel, tømmermannspanel	BAD	
TAKFORM	Saltak	TOALETT	TYPE:
TAKTEKING	Skifer "fasett"		ANTALL:

VINDUER	1. Skiftet 2. 1 opprinnelig	DEKOR INNSKRIPSJONER	
DØRER	Skiftet	INTERIOR	Noe ominnreda

BYGGEÅR	ÅR 1940	MERKNAD
TILBYGGING OMBYGGING FLYTTING	ÅR	ENDRING

VEDLIKEHOLDS- TILSTAND	TILSTAND ÅR:	GOD STAND	BEGYNNENDE FORFALL	FRAMSKREDET FORFALL	RUIN	EVT. FORFALLSARSÅK
	1980	X				

FARGESKJEMA	OPPRINNELIG	NAVÆRENDE	FRAMTIDIG	BYGGHERRE NSB
UTVENDIG VEGG		Gul (lys)		ARKITEKT
VINDSKIER		Gul og hvit		BYGGMESTER
GERIKTER				BYGNINGSTYPE
VINDUER		Hvite		STILPREG
DØRER				
HJØRNEBORD				

TEGNINGER (ARKIVHENVISNING)	Ak 9594 (Nb.a 548). T.d.b. 4168
ELDRE FOTOGRAF.	

ANDRE OPPLYSNINGER	Ny utvendig panel.	UTGITT	DATO	REGISTR.	DATO 30.6.80
		RETTELSES- BLAD	NR	INNFORT DEN	AV
			NR	INNFORT DEN	AV
			NR	INNFORT DEN	AV

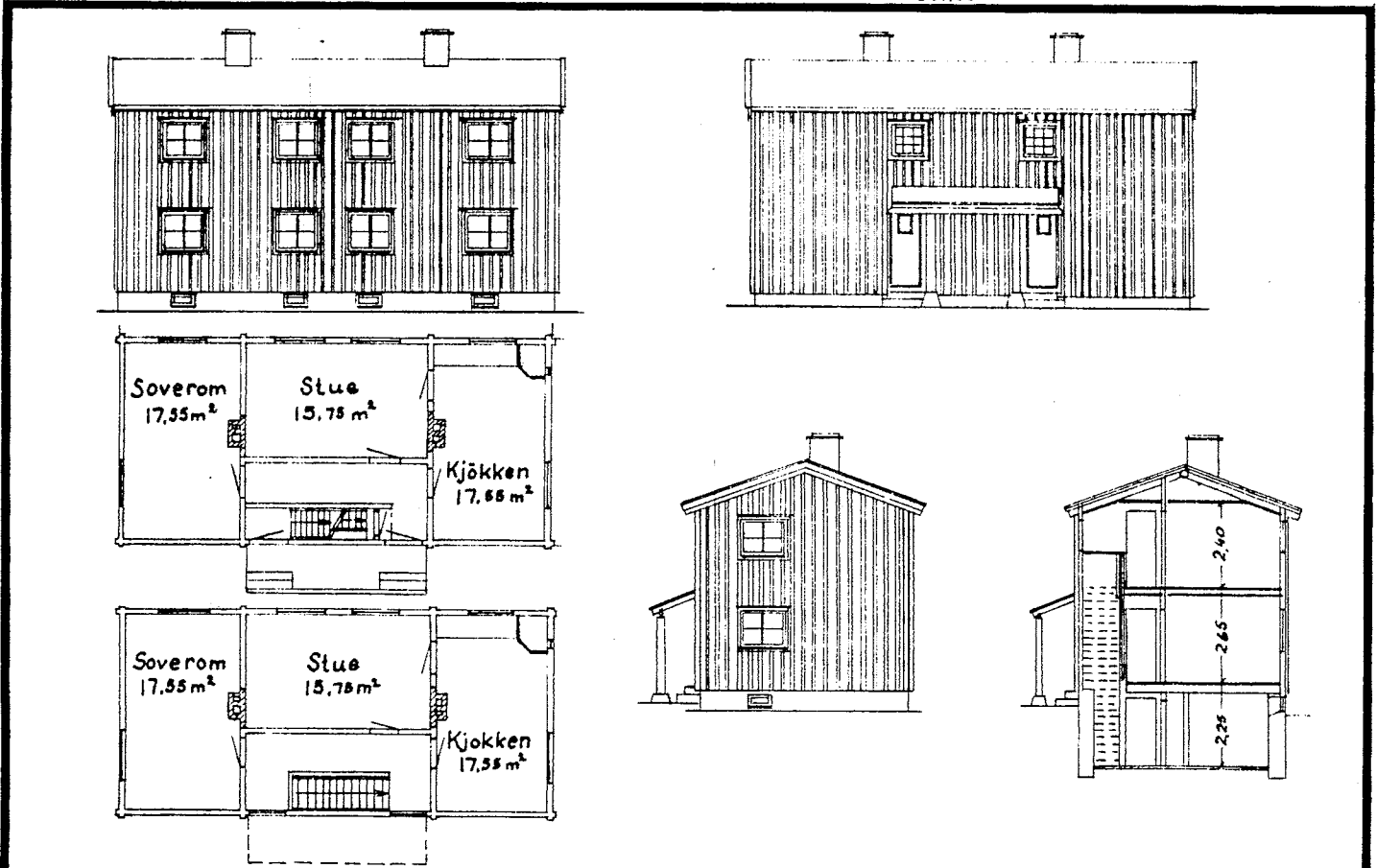
NSB - REGISTRERING AV BYGNINGER

Bak/Had 070379

NAV BYGNINGENS ART	BJERKA STASJON Vokterbolig, bolig	STASJONSNR.	1361	BYGN. NR.	3
BANESTREKNING	133 Mosjøen - Mo i Rana	KILOMETER	468,74		
KOMMUNE. MATR. NR.	Vefsn	GÅRDSNR.		BRUKSNR.	
ADRESSE	8643 Bjerka	DISTRIKT	Trondheim		



UTHUS ↑



TEGNINGEN VISER: Kopi datert 1.2.1951 M 1:200

OPPRINNELIG BRUKSFORMÅL	PRIMÆRT Vokterbolig	SEKUNDÆRT	
NÅVERENDE BRUKSFORMÅL	PRIMÆRT Vokterbolig (ute av bruk)	SEKUNDÆRT	ANTALL LEILIGHETER: 2 ANTALL OVERNATTINGSROM:
FORHOLD TIL ANDRE HUS	Del av anlegg - frittstående		
FYSISK MILJØ- SAMMENHENG	Spredt landbruksbebyggelse		

VERNEVERDI	<input type="checkbox"/> PRIO- RITERT	BYGNINGEN PRIORITERES SPESIELT SOM BEVA- RINGSOBJEKT (EVT. INTERN NSB-FREDNING)	<input type="checkbox"/> BYGNINGEN ER FREDET I MEDHOLD AV LOV OM KULTURMINNER
	<input type="checkbox"/> HØY	ENDRINGER SKAL IKKE FORETAS FØR ARKITEKTKONTORET HAR GODKJENT PLANENE. DETTE GJELDER OGSÅ UTSKIFTING AV DØRER, VINDUER, KLEDNING, TAKTEKKING OSV.	
	<input type="checkbox"/> MIDDELS		
	<input type="checkbox"/> LAV	ENDRINGER KAN FORETAS UTEN GODKJENNING FRA ARKITEKTKONTORET. DET HENVISES TIL GENE- RELLE RÅD OG RETNINGSLINJER.	
	<input type="checkbox"/> INGEN		

DIMENSJONER	HOVEDTÅL M 12 x 5,7	BEBYGD AREAL M ² 68	ANTALL ETASJER 2	BRUTTO GOLVAREAL M ²
-------------	------------------------	-----------------------------------	---------------------	------------------------------------

BYGNINGSDEL	TYPE, KONSTRUKSJON	INSTALLASJON	MERKNAD
FUNDAMENT	Betongmur	SKORSTEIN	STK. 2
KJELLER UNDERETASJE	Kjeller, trebjelkelag (?)	ELEKTRISITET	Innlagt (frakoplet)
YTTERVEGG		OPPVARMING	PRIMÆRT: Ved SEKUNDÆRT: Elektrisk
FASADEKLEDNING	Stående panel, tømmermannspanel	VANN	Innlagt
TAKFORM	Saltak	BAD	
TAKTEKKING	Skifer "fasett"	TOALETT	TYPE: ANTALL:

VINDUER	Opprinnelige	DEKOR INNSKRIPSJONER	
DØRER	Opprinnelige	INTERIØR	Opprinnelig

BYGGÅR	ÅR 1941	MERKNAD
TILBYGGING OMBYGGING FLYTTING	ÅR	ENDRING

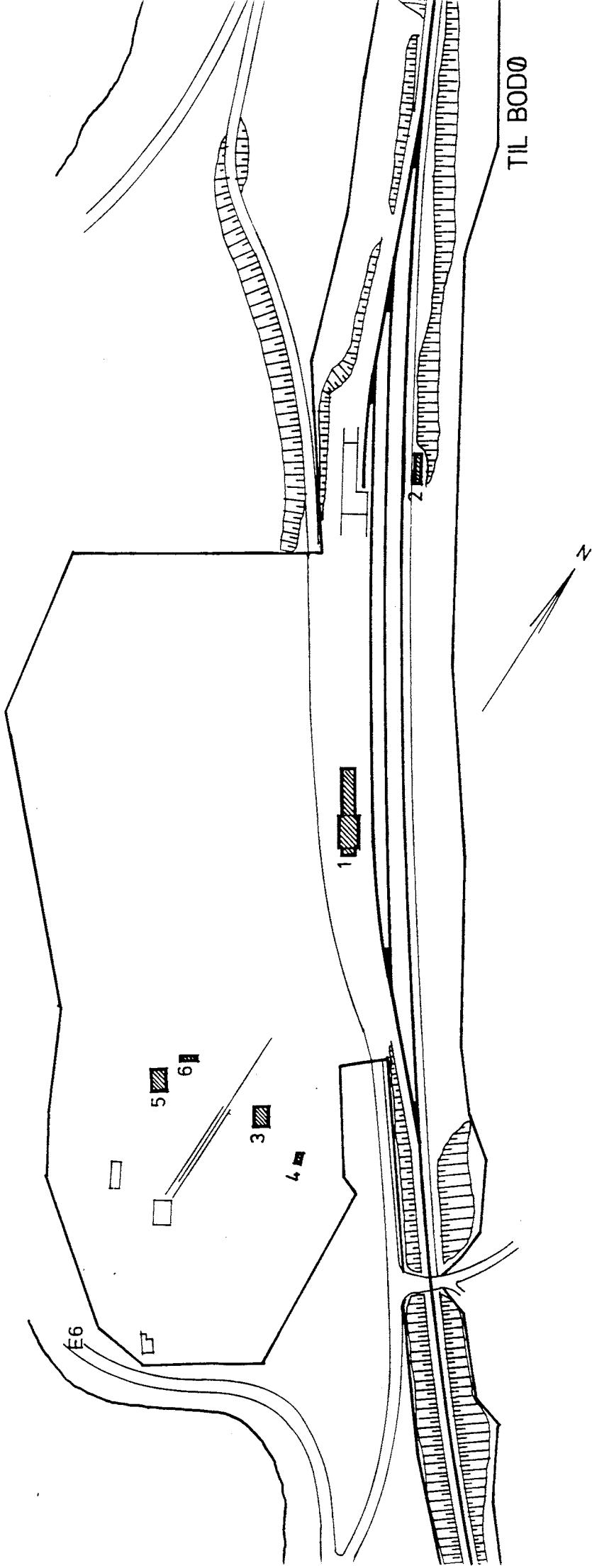
VEDLIKEHOLDS- TILSTAND	TILSTAND	I GOD STAND	BEGYNNENDE FORFALL	FRAMSKREDET FORFALL	RUIN	EVT. FORFALLSÅRSÅK
	ÅR:					
	1980		X			

FARGESKJEMA	OPPRINNELIG	NAVÆRENDE	FRAMTIDIG	BYGGHERRE
UTVENDIG VEGG		5B-C4 Grå-brun-oransje		NSB ARKITEKT
VINDSKIER		5B-C4		
GERIKTER		Hvit		BYGGMESTER
VINDUER		Hvit		BYGNINGSTYPE Som Dalselv V.B.3 STILPREG
DØRER		Grå		
HJØRNEBORD		5B-C4		


TEGNINGER (ARKIVHENVISNING)	TdB 4210
ELDRE FOTOGRAF	

ANDRE OPPLYSNINGER	Skal selges/rives	UTGITT	DATO	REGISTR.	DATO 30.6.80
		RETTELSES- BLAD	NR	INNFØRT DEN	AV
			NR	INNFØRT DEN	AV
			NR	INNFØRT DEN	AV





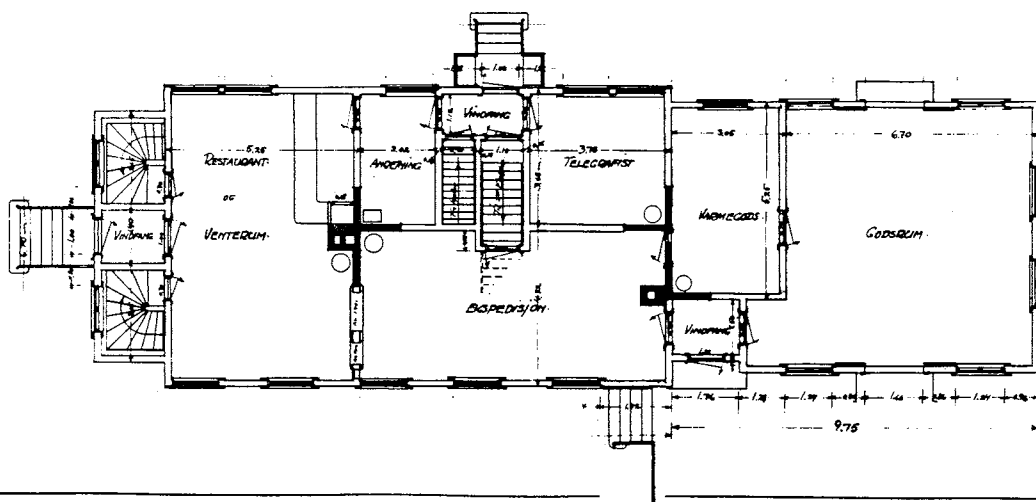

SITUASJONS-	
KART OVER: Finneidfjord stasjon	
BANE-	133 Mosjøen-Mo i Rana
STREKNING:	
MÅLESTOKK: 1:2000	DATE: juli 1980
UTSNITT AV	
LINJEKART NR.:	TAB. 3888
BUSHOLDEPLASS I DIREKTE	JA <input checked="" type="checkbox"/> NEI <input type="checkbox"/>
ELLERNING TIL STASJONEN?	JA <input checked="" type="checkbox"/> NEI <input type="checkbox"/>
DRØMMEHOLDEPLASS I DIREKTE	JA <input type="checkbox"/> NEI <input checked="" type="checkbox"/>
TILNYNING TIL STASJONEN?	JA <input type="checkbox"/> NEI <input checked="" type="checkbox"/>



NSB - REGISTRERING AV BYGNINGER

Bak. Had 0703.79

NAVN BYGNINGENS ART	FINNEIDFJORD STASJON Stasjonsbygning	STASJONSNR. 1362	BYGN.NR. 1
BANESTREKNING	133 Mosjøen - Mo i Rana	KILOMETER 473,05	
KOMMUNE, MATR. NR.	Hemnes	GÅRDSNR.	BRUKSNR.
ADRESSE	8642 Finneidfjord	DISTRIKT Trondheim	



TEGNINGEN VISER: Orig.tegn.dat. 9.3.1939.

M 1:200

OPPRINNELIG BRUKSFORMÅL	PRIMÆRT Stasjonsbygning -Ekspedisjon -Leilighet	SEKUNDÆRT -Godsrom -Venterom/restaurant	
NAVÆRENDE BRUKSFORMÅL	PRIMÆRT Ekspedisjon -Godsrom -Leilighet	SEKUNDÆRT	ANTALL LEILIGHETER: 1 ANTALL OVERNATTINGSROM: 1
FORHOLD TIL ANDRE HUS	Del av anlegg - frittstående		
FYSISK MILJØ- SAMMENHENG	Spredt landbruksbebyggelse		

VERNEVERDI	<input type="checkbox"/> PRIORITYERT	BYGNINGEN PRIORITYERES SPESIELT SOM BEVARINGSOBJEKT (EVT. INTERN NSB-FREDNING)	<input type="checkbox"/> BYGNINGEN ER FREDET I MEDHOLD AV LOV OM KULTURMINNER
	<input type="checkbox"/> HØY	ENDRINGER SKAL IKKE FORETAS FØR ARKITEKTKONTORET HAR GODKJENT PLANENE. DETTE GJELDER OGSÅ UTSKIFTING AV DØRER, VINDUER, KLEDNING, TAKTEKKING OSV.	
	<input type="checkbox"/> MIDDELS		
	<input type="checkbox"/> LAV	ENDRINGER KAN FORETAS UTEN GODKJENNING FRA ARKITEKTKONTORET. DET HENVISES TIL GENERELLE RÅD OG RETNINGSLINJER.	
	<input type="checkbox"/> INGEN		

DIMENSJONER	HOVED'ÅL M 25,1 x 8	BEBYGD AREAL M ² 192	ANTALL ETASJER 2	BRUTTO GOLVAREAL M ²
-------------	---------------------	---------------------------------	------------------	---------------------------------

BYGNINGSDEL	TYPE.KONSTRUKSJON	INSTALLASJON	MERKNAD
FUNDAMENT	Betongmur	SKORSTEIN	STK 2
KJELLER UNDERETASJE	1. Kjeller, trebjelkelag 2. Kryperom, trebjelkelag	ELEKTRISITET	Innlagt
YTTERVEGG	1. Reisverk 2. Bindingsverk	OPPVARMING	PRIMÆRT: Olje SEKUNDÆRT: Elektrisk
FASADEKLEDNING	Liggende bordkledning, høvlet kan tprofil.	VANN	Innlagt
TAKFORM	Saltak	BAD	
TAKTEKKING	Skifer "fasett"	TOALETT	TYPE: Toalett ANTALL: 5

VINDUER	Opprinnelige	DEKOR INNSKRIPSJONER	
DØRER	Opprinnelige	INTERIØR	Opprinnelig

BYGGEÅR	AR 1941	MERKNAD
TILBYGGING OMBYGGING FLYTTING	AR	ENDRING

VEDLIKEHOLDS- TILSTAND	TILSTAND: AR:	I GOD STAND	BEGYNNENDE FORFALL	FRAMSKREDET FORFALL	RUIN	EVT. FORFALLSÅRSÅK
	1980	X				

FARGESKJEMA	OPPRINNELIG	NAVÆRENDE	FRAMTIDIG	BYGGHERRE
UTVENDIG VEGG		3C-D3 Grågul/Oliven		NSB
VINDSKIER		3C-D3		ARKITEKT NSB-AK v/B.Baastad og G. Hoel
GERIKTER		3C-D3		BYGGMESTER
VINDUER		3B3 Mattgul		
DØRER		Naturlakket		BYGNINGSTYPE
HJØRNEBORD				STILPREG

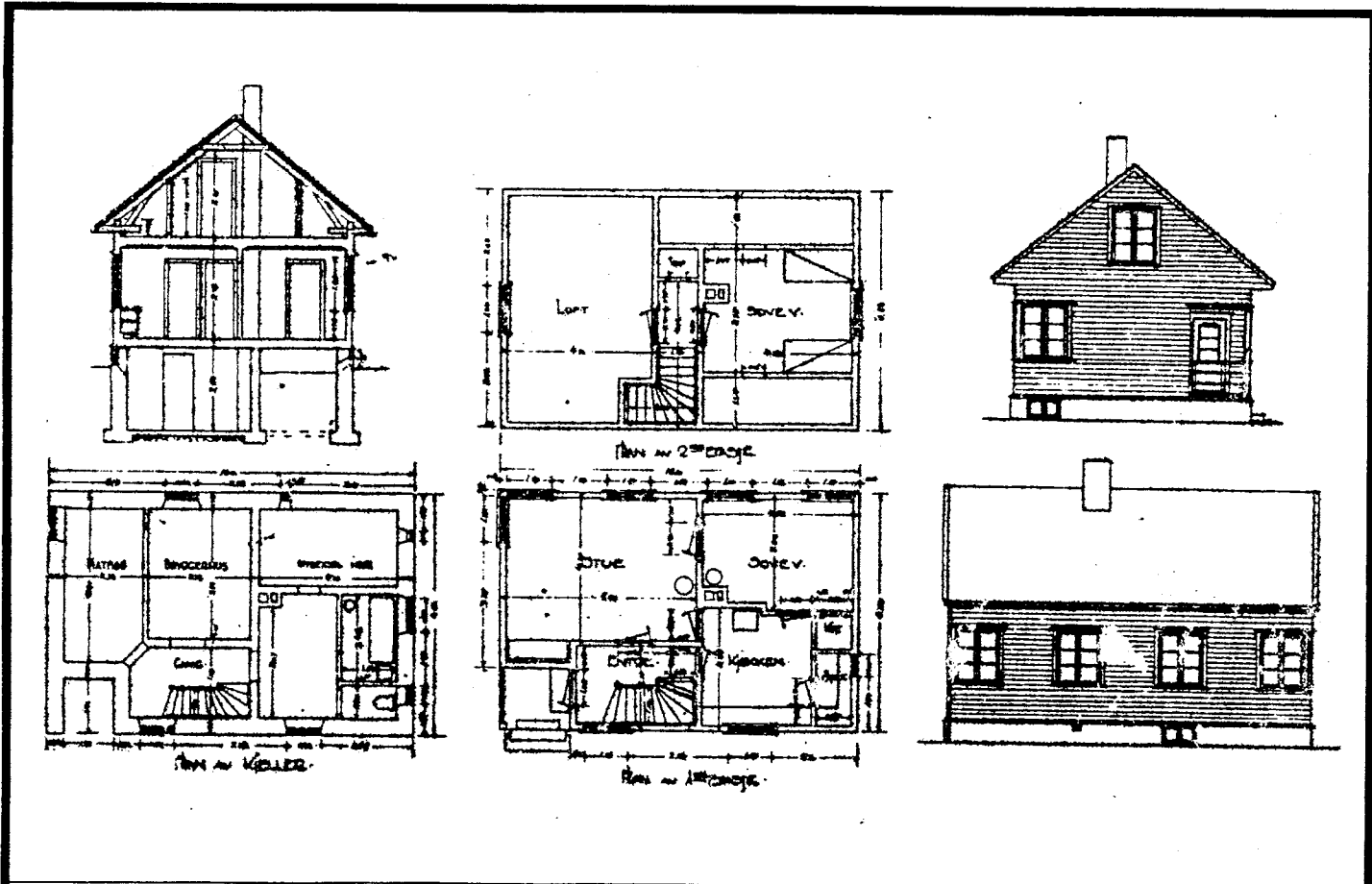
TEGNINGER (ARKIVHENVISNING)	Ak 7046
ELDRE FOTOGRAF	

ANDRE OPPLYSNINGER	UTGITT	DATO	REGISTR.	DATO 30.6.80
	RETTELSES- BLAD	NR	INNFØRT DEN	AV
		NR	INNFØRT DEN	AV
		NR	INNFØRT DEN	AV

NSB - REGISTRERING AV BYGNINGER

Bak/Had 070379

NAVN BYGNINGENS ART	FINNEIDFJORD STASJON Vokterbolig 1, bolig	STASJONSNR. 1362	BYGN.NR. 3
BANESTREKNING	133 Mosjøen - Mø i Rana	KILOMETER 472,94	
KOMMUNE, MATR.NR.	Hemnes	GÅRDSNR.	BRUKSNR.
ADRESSE	8642 Finneidfjord	DISTRIKT Trondheim	



TEGNINGEN VISER: Orig.tegn. dat. juli 1936. M 1:200

OPPRINNELIG BRUKSFORMÅL	PRIMÆRT Vokterbolig	SEKUNDÆRT	
NAVÆRENDE BRUKSFORMÅL	PRIMÆRT Vokterbolig	SEKUNDÆRT	ANTALL LEILIGHETER: 1 ANTALL OVERNATTINGSROM:
FORHOLD TIL ANDRE HUS	Del av anlegg - frittstående		
FYSISK MILJØ- SAMMENHENG	Spredt landbruksbebyggelse		

VERNEVERDI	<input type="checkbox"/> PRIO- RITERT	BYGNINGEN PRIORITERES SPESIELT SOM BEVARINGSOBJEKT (EVT. INTERN NSB-FREDNING)	<input type="checkbox"/> BYGNINGEN ER FREDET I MEDHOLD AV LOV OM KULTURMINNER
	<input type="checkbox"/> HOY	ENDRINGER SKAL IKKE FORETAS FØR ARKITEKTKONTORET HAR GODKJENT PLANENE. DETTE GJELDER OGSÅ UTSKIFTING AV DØRER, VINDUER, KLEDNING, TAKTEKKING OSV.	
	<input type="checkbox"/> MIDDELS		
	<input type="checkbox"/> LAV	ENDRINGER KAN FORETAS UTEN GODKJENNING FRA ARKITEKTKONTORET. DET HENVISES TIL GENERELLE RÅD OG RETNINGSLINJER.	
	<input type="checkbox"/> INGEN		

DIMENSJONER	HØVEDMÅL M 10 x 6,5	BEBYGD AREAL M ² 65	ANTALL ETASJER 1 1/2	BRUTTO GOLVAREAL M ²
-------------	------------------------	-----------------------------------	-------------------------	------------------------------------

BYGNINGSDEL	TYPE, KONSTRUKSJON	INSTALLASJON	MERKNAD
FUNDAMENT	Betongmur	SKORSTEIN	STK. 1
KJELLER UNDERETASJE	Kjeller, trebjelkelag	ELEKTRISITET	Innlagt
YTTERVEGG	Bindingsverk	OPPVARMING	PRIMÆRT: Ved SEKUNDÆRT: Elektrisk
FASADEKLEDNING	Liggende bordkledning, kantskåret	VANN	Innlagt
TAKFORM	Saltak	BAD	
TAKTEKING	Ski fer "fasett"	TOALET	TYPE: WC ANTALL: 1

VINDUER	Skifta 1979: Stort speiglass- vindu mot sør.	DEKOR INNSKRIPSJONER	
DØRER	Skifta 1979	INTERIØR	Platelagt (omgjort 1979)

BYGGEÅR	ÅR 1941	MERKNAD
TILBYGGING OMBYGGING FLYTTING	ÅR 1979	ENDRING Ombygd, skiftet bordkledning, vinduer, interiør.

VEDLIKEHOLDS- TILSTAND	TILSTAND:	I GOD STAND	BEGYNNENDE FORFALL	FRAMSKREDET FORFALL	RUI	EVT. FORFALLSÅRSÅK
	ÅR:					
	1980	X				

FARGESKJEMA	OPPRINNELIG	NAVÆRENDE	FRAMTIDIG	BYGGHERR
UTVENDIG VEGG		8E8 Rødbrun		NSB
VINDSKIER		8E8/hvit		ARKITEKT NSB - AK v/ B. Baastad og G. Hoel
GERIKTER		8E8		BYGGMESTER
VINDUER		Brunlakkert		
DØRER		Brunlakkert		
HJØRNEBORD		8E8		BYGNINGSTYPE Familiebolig for Sør- landsbanen øst. STILPREG


TEGNINGER (ARKIVHENVISNING)	Ak 6341
ELDRE FOTOGRAF.	

ANDRE OPPLYSNINGER	UTGITT	DATO	REGISTR.	DATO 30.6.80
	RETTELSES- BLAD	NR	INNFORT DEN	AV
		NR	INNFORT DEN	AV
	NR	INNFORT DEN	AV	

NSB - REGISTRERING AV BYGNINGER

Bak / Had 0703.79

NAVN BYGNINGENS ART	FINNEIDFJORD STASJON Vokterbolig 1, uthus	STASJONSNR. 1362	BYGN. NR. 4
BANESTREKNING	133 Mosjøen - Mo i Rana	KILOMETER 472.93	
KOMMUNE, MATR. NR.	Hemnes	GÅRDSNR.	BRUKSNR.
ADRESSE	8642 Finneidfjord	DISTRIKT Trondheim	



TEGNINGEN VISER:

OPPRINNELIG BRUKSFORMÅL	PRIMÆRT Fjøs	SEKUNDÆRT	
NAVERENDE BRUKSFORMÅL	PRIMÆRT Redskapsbu	SEKUNDÆRT	ANTALL LEILIGHETER: 0 ANTALL OVERNATTINGSROM: 0
FORHOLD TIL ANDRE HUS	Del av anlegg - frittstående		
FYSISK MILJØ- SAMMENHENG	Spredt landbruksbebyggelse		

VERNEVERDI	<input type="checkbox"/>	PRIORITERT	BYGNINGEN PRIORITERES SPESIELT SOM BEVARINGSOBJEKT (EVT. INTERN NSB-FREDNING)	<input type="checkbox"/>	BYGNINGEN ER FREDET I MEDHOLD AV LOV OM KULTURMINNER
	<input type="checkbox"/>	HØY	ENDRINGER SKAL IKKE FORETAS FØR ARKITEKTKONTORET HAR GODKJENT PLANENE. DETTE GJELDER OGSÅ UTSKIFTING AV DØRER, VINDUER, KLEDNING, TAKTEKKING OSV.		
	<input type="checkbox"/>	MIDDELS			
	<input type="checkbox"/>	LAV	ENDRINGER KAN FORETAS UTEN GODKJENNING FRA ARKITEKTKONTORET. DET HENVISES TIL GENERELLE RÅD OG RETNINGSLINJER.		
	<input type="checkbox"/>	INGEN			

DIMENSJONER	HOVEDMÅL M	BEBYGD AREAL M ²	ANTALL ETASJER	BRUTTO GOLVAREAL M ²
-------------	---------------	--------------------------------	-------------------	------------------------------------

BYGNINGSDEL	TYPE, KONSTRUKSJON	INSTALLASJON	MERKNAD
FUNDAMENT	Betongpillarer	SKORSTEIN	STK.
KJELLER UNDERETASJE	Luftet kryperom, trebjelkelag	ELEKTRISITET	Innlagt PRIMÆRT:
YTTERVEGG	Bindingsverk	OPPVARMING	SEKUNDÆRT:
FASADEKLEDNING	Stående over/underligger, kantskåret	VANN	
TAKFORM	Saltak	BAD	
TAKTEKING	Papp	TOALETT	TYPE: ANTALL:

VINDUER	Opprinnelige	DEKOR INNSKRIPSJONER	
DØRER	Opprinnelige	INTERIOR	

BYGGÅR	ÅR 1941	MERKNAD
TILBYGGING OMBYGGING FLYTTING	ÅR	ENDRING

VEDLIKEHOLDS- TILSTAND	TILSTAND ÅR:	I GOD STAND	BEGYNNENDE FORFALL	FRAMSKREDET FORFALL	RUIN	EVT. FORFALLSÅRSÅK
	1980		X			

FARGESKJEMA	OPPRINNELIG	NAVÆRENDE	FRAMTIDIG	BYGGHERR
UTVENDIG VEGG		8D8 Rødbrun		NSB ARKITEKT
VINDSKIER		Hvit		
GERIKTER		Hvit		BYGGMESTER
VINDUER		Hvit		
DØRER		Grå		BYGNINGSTYPE
HJØRNEBORD		8D8		STILPREG

TEGNINGER (ARKIVHENVISNING)	
ELDRE FOTOGRAF	

ANDRE OPPLYSNINGER	UTGITT	DATO	REGISTR.	DATO 30.6.80
	RETTELSES- BLAD	NR	INNFORT DEN	AV
		NR	INNFORT DEN	AV
	NR	INNFORT DEN	AV	

NSB · REGISTRERING AV BYGNINGER

Bak/Had 07037

NAVN BYGNINGENS ART	FINNEIDFJORD STASJON Vokterbolig 2, bolig	STASJONSNR. 1362	BYGN.NR. 5
BANESTREKNING	133 Mosjøen - Mo i Rana	KILOMETER	472,96
KOMMUNE.MATR.NR.	Hemnes	GÅRDSNR.	BRUKSNR.
ADRESSE	8642 Finneidfjord	DISTRIKT	Trondheim



TEGNINGEN VISER: Orig.tegn.dat. juli 1936. M 1:200

OPPRINNELIG BRUKSFORMAL	PRIMÆRT Vokterbolig	SEKUNDÆRT	
NAVÆRENDE BRUKSFORMAL	PRIMÆRT Velferdsrom	SEKUNDÆRT	ANTALL LEILIGHETER: ANTALL OVERNATTINGSROM:
FORHOLD TIL ANDRE HUS	Del av anlegg - frittstående		
FYSISK MILJØ-SAMMENHENG	Spredt landbruksbebyggelse		

VERNEVERDI	<input type="checkbox"/> PRIO-RITERT	BYGNINGEN PRIORITERES SPESIELT SOM BEVARINGSOBJEKT (EVT. INTERN NSB-FREDNING)	<input type="checkbox"/> BYGNINGEN ER FREDET I MEDHOLD AV LOV OM KULTURMINNER
	<input type="checkbox"/> HØY	ENDRINGER SKAL IKKE FORETAS FØR ARKITEKTKONTORET HAR GODKJENT PLANENE. DETTE GJELDER OGSÅ UTSKIFTING AV DØRER, VINDUER, KLEDNING, TAKTEKKING OSV.	
	<input type="checkbox"/> MIDDELS		
	<input type="checkbox"/> LAV	ENDRINGER KAN FORETAS UTEN GODKJENNING FRA ARKITEKTKONTORET. DET HENVISES TIL GENERELLE RÅD OG RETNINGSLINJER.	
	<input type="checkbox"/> INGEN		

DIMENSJONER	HOVEDMÅL M 10 x 6,5	BEBYGD AREAL M ² 65	ANTALL ETASJER 1½	BRUTTO GOLVAREAL M ²
-------------	------------------------	-----------------------------------	----------------------	------------------------------------

BYGNINGSDEL	TYPE.KONSTRUKSJON	INSTALLASJON	MERKNAD
FUNDAMENT	Betongmur	SKORSTEIN	STK. 1
KJELLER UNDERETASJE	Kjeller, trebjelkelag	ELEKTRISITET	Innlagt
YTTERVEGG	Bindingsverk	OPPVARMING	PRIMÆRT: Elektrisk SEKUNDÆRT: Vedfyring
FASADEKLEDNING	Liggende, kantskåret	VANN	Innlagt
TAKFORM	Saltak	BAD	
TAKTEKING	Skifer "fasett"	TOALETT	TYPE: WC ANTALL: 1

VINDUER	Skiftet 1979: Stort speilglass- vindu mot sør.	DEKOR INNSKRIPSJONER	
DØRER	Skiftet	INTERIØR	Omgjort 1980

BYGGEÅR	ÅR 1941	MERKNAD
TILBYGGING OMBYGGING FLYTTING	ÅR 1979	ENDRING Ominnr. velferdsrom

VEDLIKEHOLDS- TILSTAND	TILSTAND ÅR:	I GOD STAND	BEGYNNENDE FORFALL	FRAMSKREDET FORFALL	RUIN	EVT. FORFALLSÅRSÅK
	1980	X				

FARGESKJEMA	OPPRINNELIG	NAVERENDE	FRAMTIDIG	BYGGHERRE
UTVENDIG VEGG		8E8 Rødd brun		NSB
VINDSKIER		8E8/Hvit		ARKITEKT NSB - AK v/ B. Baastad og G. Hoel
GERIKTER		8E8		BYGGMESTER
VINDUER		Brunlakkert		
DØRER		Brunlakkert		BYGNINGSTYPE
HJØRNEBORD		8E8		Familieboliger for Sør- landsbanen øst.
				STILPREG

TEGNINGER (ARKIVHENVISNING)	Ak 6341
ELDRE FOTOGRAF	


ANDRE OPPLYSNINGER	UTGITT	DATO	REGISTR.	DATO 30.6.80
	RETTELSES- BLAD	NR	INNFORT DEN	AV
		NR	INNFORT DEN	AV
		NR	INNFORT DEN	AV

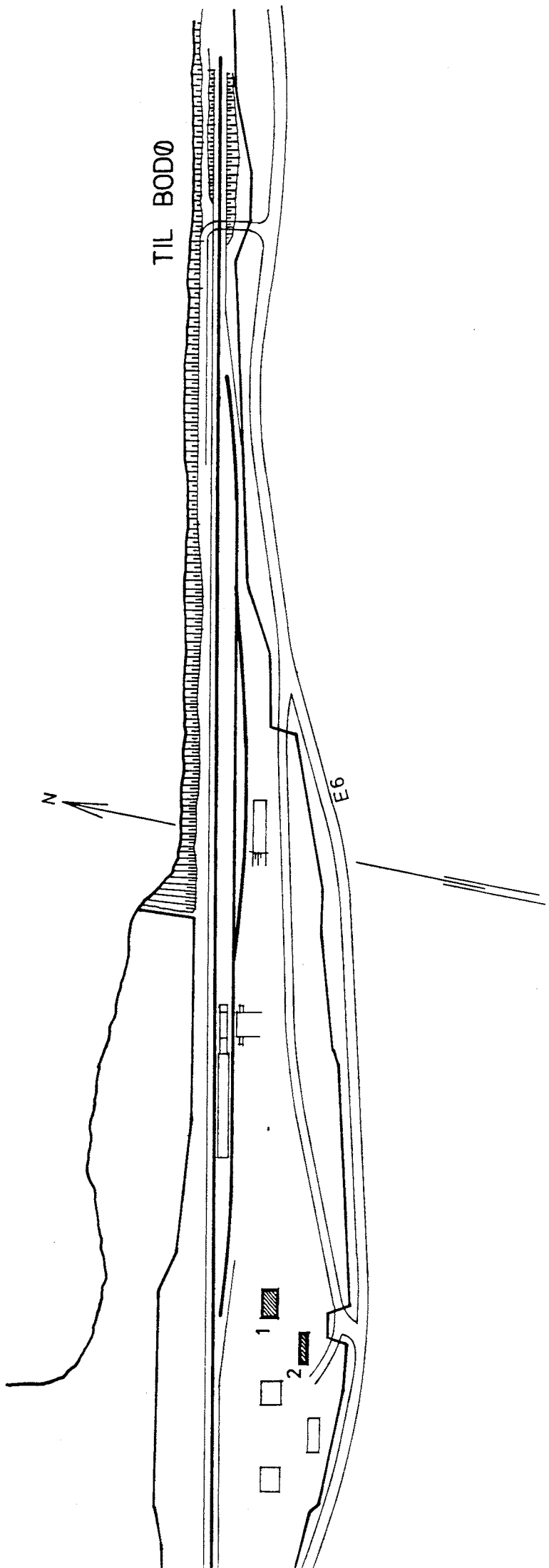
NSB - REGISTRERING AV BYGNINGER

UTGITT:
REVIDERT:

STASJONNR 1363	STASJON/STREKKEPÅSG/ANLEGG DALSSELV STASJON	BANE/BILROUTE NORDLANDSBANEN	DISTRIKT TRONDHEIM
-------------------	--	---------------------------------	-----------------------

BYGN. NR	KILOMETER	BYGNINGSIYPE	ADRESSE	MATRIKSEL GMR. BNR	BEBYGD AREAL	ETG	BRUTTO GOLVFLATE	HOVED- MATERIALE	BYGGEAR	TEGNINGER ARKIVNR.	MERKNAD	EGET SKEIWA
1	485,67	Vokterbolig 3	Dalselv		68	2		Tre	1943	TdB 4221	Etter Nba 175 a-b	X
2	485,65	Uthus	Dalselv		44	1		Tre	1943			X





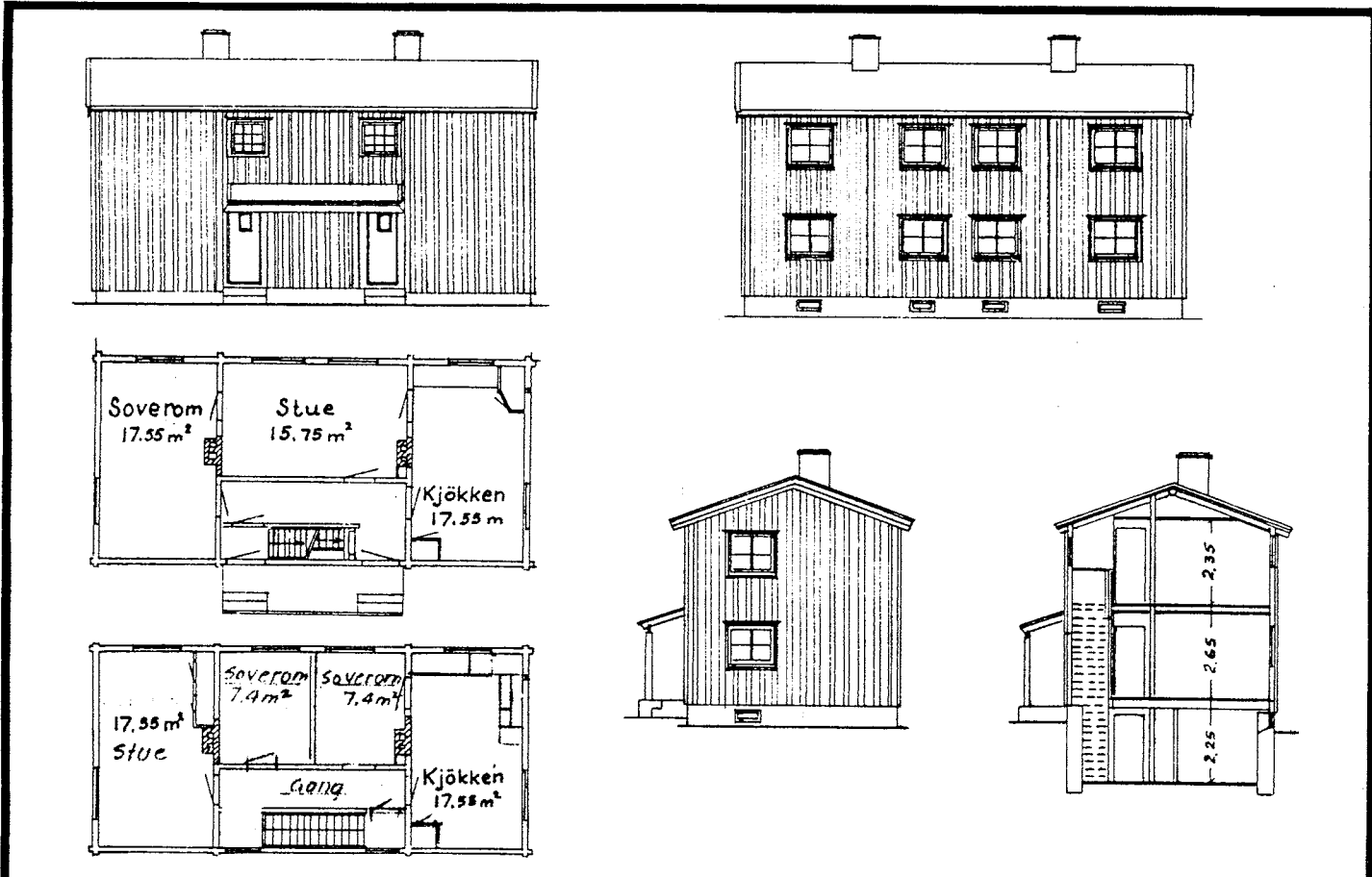

SITUASJONS-	
KART OVER:	Dalselv stasjon
ØSNE-	
STREKNING:	133 Mosjøen-Mo i Rana
MÅLSTOKK:	1:2000
UTDRITT AV	LINEKART NR.: TdB. 3889
BUSHOLDEPLASS I DIREKTE	JA <input type="radio"/> NEI <input checked="" type="radio"/>
TILKNYTNING TIL STASJONEN?	JA <input type="radio"/> NEI <input checked="" type="radio"/>
DROGJEHOLDEPLASS I DIREKTE	JA <input type="radio"/> NEI <input checked="" type="radio"/>
TILKNYTNING TIL STASJONEN?	JA <input type="radio"/> NEI <input checked="" type="radio"/>



NSB - REGISTRERING AV BYGNINGER

Bak/Had 070379

NAVN BYGNINGENS ART	DALSELV STASJON Vokterbolig 3, bolig	STASJONSNR. 1363	BYGN NR. 1
BANESTREKNING	133 - Mosjøen - Mo i Rana	KILOMETER	485,67
KOMMUNE.MATR.NR.	Rana	GARDSNR.	BRUKSNR.
ADRESSE	8617 Dalselv	DISTRIKT	Trondheim



TEGNINGEN VISER: Kopi. datert 12.4.1951. M 1:200

OPPRINNELIG BRUKSFORMAL	PRIMÆRT Dobbel vokterbolig	SEKUNDÆRT	
NAVÆRENDE BRUKSFORMAL	PRIMÆRT Vokterbolig	SEKUNDÆRT	ANTALL LEILIGHETER: 2
FORHOLD TIL ANDRE HUS	Del av anlegg - frittstående		
FYSISK MILJØ- SAMMENHENG	Spredt landbruksbebyggelse		
		ANTALL OVERNATTINGSROM:	

VERNEVERDI	<input type="checkbox"/> PRIORITYERT	BYGNINGEN PRIORITYERES SPESIELT SOM BEVARINGSOBJEKT (EVT. INTERN NSB-FREDNING)	<input type="checkbox"/> BYGNINGEN ER FREDET I MEDHOLD AV LOV OM KULTURMINNER
	<input type="checkbox"/> HØY	ENDRINGER SKAL IKKE FORETAS FØR ARKITEKTKONTORET HAR GODKJENT PLANENE. DETTE GJELDER OGSÅ UTSKIFTING AV DØRER, VINDUER, KLEDNING, TAKTEKKING OSV.	
	<input type="checkbox"/> MIDDELS		
	<input type="checkbox"/> LAV	ENDRINGER KAN FORETAS UTEN GODKJENNING FRA ARKITEKTKONTORET. DET HENVISES TIL GENERELLE RÅD OG RETNINGSLINJER.	
	<input type="checkbox"/> INGEN		

DIMENSJONER	HOVEDÅL M 12 x 5,7	BEBYGD AREAL M ² 68	ANTALL ETASJER 2	BRUTTO GOLVAREAL M ²
-------------	-----------------------	-----------------------------------	---------------------	---------------------------------

BYGNINGSDEL	TYPE, KONSTRUKSJON	INSTALLASJON	MERKNAD
FUNDAMENT	Betongmur	SKORSTEIN	STK. 2
KJELLER UNDERETASJE	Kjeller, trebjelkelag	ELEKTRISITET	Innlagt
		OPPVARMING	PRIMÆRT: Elektrisk SEKUNDÆRT: Ved
YTTERVEGG	Laft	VANN	Innlagt
FASADEKLEDNING	Stående over/underligger, kantskåret	BAD	
TAKFORM	Saltak	TOALETT	TYPE: ANTALL:
TAKTEKNING	Skifer "fasett"		

VINDUER	Opprinnelige	DEKOR INNSKRIPSJONER	
DØRER	Opprinnelige	INTERIØR	

BYGGÅR	ÅR 1943	MERKNAD
TILBYGGING OMBYGGING FLYTTING	ÅR	ENDRING

VEDLIKEHOLDS- TILSTAND	TILSTAND. ÅR:	I GOD STAND	BEGYNNENDE FORFALL	FRAMSKREDET FORFALL	RUIN	EVT. FORFALLSÅRSÅK
	1980		X			

FARGESKJEMA	OPPRINNELIG	NAVERENDE	FRAMTIDIG	BYGGHERRE
UTVENDIG VEGG		8C4/(5-A3) Mattrød/(Bleikgul)		NSB ARKITEKT
VINDSKIER		8C4 Matt rød		BYGGMESTER
GERIKTER		8C4		
VINDUER		Hvit		BYGNINGSTYPE Som Bjerka STILPREG
DØRER		21C3 Blågrå		
HJØRNEBORD		8C4		

TEGNINGER (ARKIVHENVISNING)	TdB 4221
ELDRE FOTOGRAF.	

ANDRE OPPLYSNINGER	UTGITT	DATO	REGISTR.	DATO 30.6.80
	RETTELSES- BLAD	NR	INNFØRT DEN	AV
		NR	INNFØRT DEN	AV
	NR	INNFØRT DEN	AV	

NSB - REGISTRERING AV BYGNINGER

Bak/Had 070379

NAVN BYGNINGENS ART	DALSELV STASJON Vokterbolig 3, uthus	STASJONSNR. 1363	BYGN.NR. 2
BANESTREKNING	133 Mosjøen - Mo i Rana	KILOMETER 485,65	
KOMMUNE.MATR.NR.	Rana	GÅRDSNR.	BRUKSNR.
ADRESSE	8617 Dalselv	DISTRIKT Trondheim	



TEGNINGEN VISER:

OPPRINNELIG BRUKSFØRMÅL	PRIMÆRT Vedbu- Redskapsbu Utedo	SEKUNDÆRT	
NAVÆRENDE BRUKSFØRMÅL	PRIMÆRT Vedbu - Redskapsbu Utedo	SEKUNDÆRT	ANTALL LEILIGHETER: 0 ANTALL OVERNATTINGSROM: 0
FORHOLD TIL ANDRE HUS	Del av anlegg - frittstående		
FYSISK MILJØ- SAMMENHENG	Spredt landbruksbebyggelse		

VERNEVERDI	<input type="checkbox"/> PRIO- RITERT	BYGNINGEN PRIORITERES SPESIELT SOM BEVA- RINGSOBJEKT (EVT. INTERN NSB-FREDNING)	<input type="checkbox"/> BYGNINGEN ER FREDET I MEDHOLD AV LOV OM KULTURMINNER
	<input type="checkbox"/> HOY	ENDRINGER SKAL IKKE FORETAS FØR ARKITEKTKONTORET HAR GODKJENT PLANENE. DETTE GJELDER OGSA UTSKIFTING AV DØRER, VINDUER, KLEDNING, TAKTEKKING OSV.	
	<input type="checkbox"/> MIDDELS		
	<input type="checkbox"/> LAV	ENDRINGER KAN FORETAS UTEN GODKJENNING FRA ARKITEKTKONTORET. DET HENVISES TIL GENE- RELLE RÅD OG RETNINGSLINJER.	
	<input type="checkbox"/> INGEN		

DIMENSJONER	HØVEDMÅL M 11 x 4	BEBYGD AREAL M ² 44	ANTALL ETASJER 1	BRUTTO GOLVAREAL M ²
-------------	----------------------	-----------------------------------	---------------------	------------------------------------

BYGNINGSDEL	TYPE.KONSTRUKSJON	INSTALLASJON	MERKNAD
FUNDAMENT	Betongpilarer	SKORSTEIN	STK.
KJELLER UNDERETASJE	Luftet kryperom, trebjelkelag	ELEKTRISITET	Innlagt
YTTERVEGG	Bindingsverk	OPPVARMING	PRIMÆRT:
FASADEKLEDNING	Stående panel over/underligger, kantskåret	VANN	SEKUNDÆRT:
TAKFORM	Saltak	BAD	TYPE: Utedo
TAKTEKNING	Bølgeblikk	TOALETT	ANTALL: 2

VINDUER	Opprinnelig	DEKOR INNSKRIPSJONER	
DØRER	Opprinnelig	INTERIØR	

BYGGÅR	ÅR 1943	MERKNAD
TILBYGGING OMBYGGING FLYTTING	ÅR	ENDRING

VEDLIKEHOLDS- TILSTAND	TILSTAND: ÅR:	I GOD STAND	BEGYNNENDE FORFALL	FRAMSKREDET FORFALL	RUIN	EVT. FORFALLSÅRSÅK
	1980		X			

FARGESKJEMA	OPPRINNELIG	NAVÆRENDE	FRAMTIDIG	BYGGHERRE
UTVENDIG VEGG		804 Matt rød		NSB
VINDSKIER		804		ARKITEKT
GERIKTER		804		BYGGMESTER
VINDUER		Hvit		BYGNINGSTYPE
DØRER		2103 Blågrå		STILPREG
HJØRNEBORD				


TEGNINGER (ARKIVHENVISNING)	
ELDRE FOTOGRAF	

ANDRE OPPLYSNINGER	UTGITT	DATO	REGISTR.	DATO
				30.6.80
	RETTELSES- BLAD	NR	INNFORT DEN	AV
		NR	INNFORT DEN	AV
NR		INNFORT DEN	AV	

NSB · REGISTRERING AV BYGNINGER

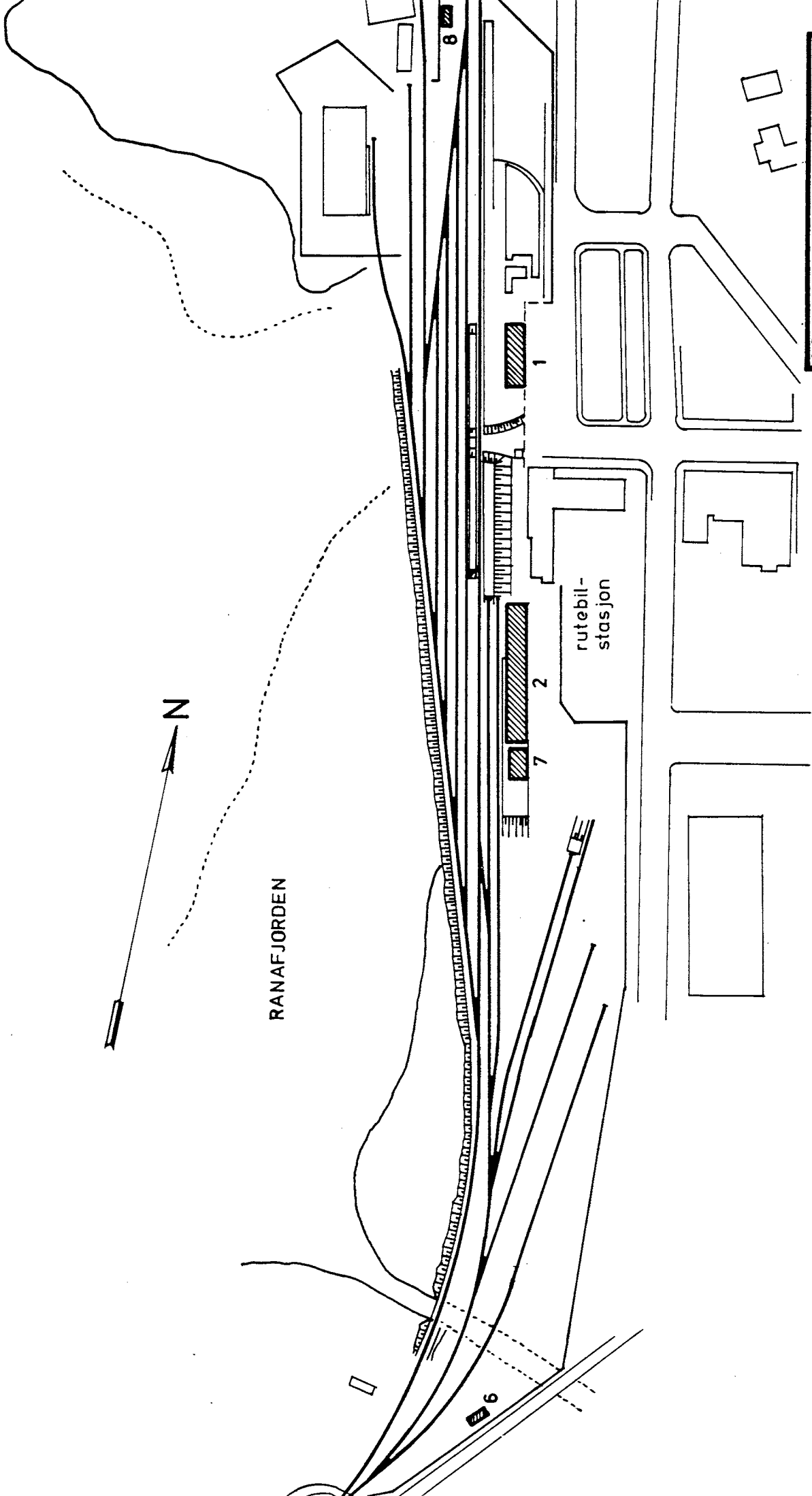
UTGITT:
REVIDERT:

STASJONSNR 1364		STASJON/STREKKNING/ANLEGG MO I RANA STASJON		BANE/BILROUTE NORDLANDSBANEN		DISTRIKT TRONDHEIM						
BYGN NR	KILOMETER	BYGNINGSTYPE	ADRESSE	MATRIKSEL GNR BNR	*BEBYGD AREAL	EIG	BRUTTO GOLVFLATE	HOVED- MATERIALE	BYGGEAR	TEGNINGER ARKIVNR.	MERKNAD	EGET SKJEMA
1	497,98	Stasjonsbygning	8600 Mo i Rana		300	2		Mur	1942	Ak 7698		X
2	497,81	Godshus	"		658	1	658	Mur	1942	Ak 10409		X
3	498,57	Lokstall	6700 51		650	1	650	Mur	1942	Ak 7940		X
4	498,58	Velferdshus	"		470	1	470	Lett- betong	1956	Ak 10821		X
5	498,58	Traktorstall	"		72	1	72	Tre	1952	TdB. 4422		
6	497,56	Garasje for snøryddingsutstyr	"		66	1	66	Tre	ca. 1956	TdB. 3750		
7	497,78	Godsbu	"			1		Tre	ca. 1970			
8	498,14	Reléhus	"			1		Mur	1977			
9	498,54	Lager, garasje, vedbu	"		97	1	97	Tre	ca. 1956	TdB. 3751	Dårlig stand	
10	498,58	Lager for Bm.	"			1		Tre			Dårlig stand	
11	498,59	Skur for redskaps- vogn	"			1		Tre			Forfallen	






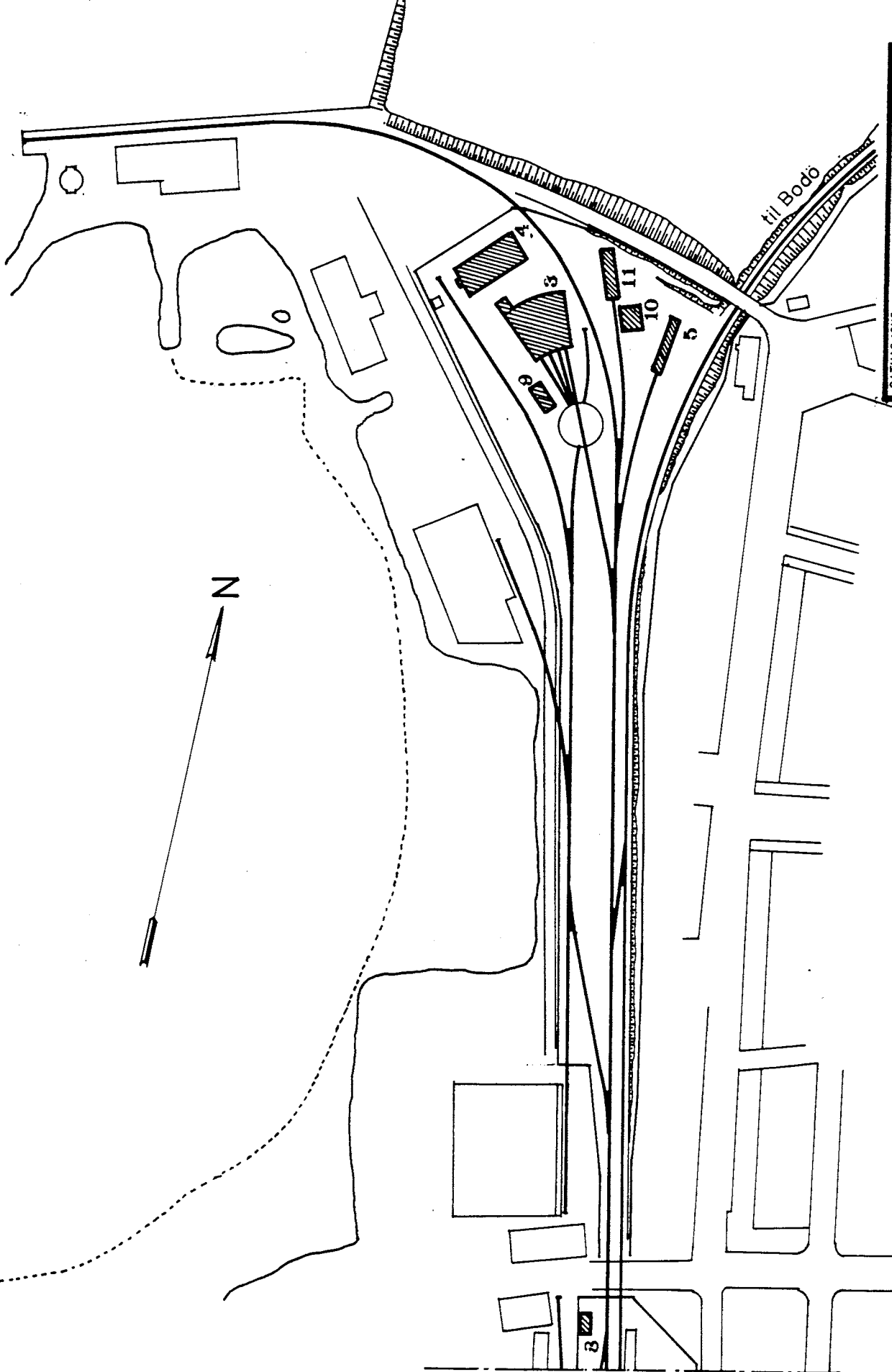
RANAFJORDEN



SITUASJONS- KART OVER	Mo i Rana stasjon
BANE- STREKNING	132 Mosjøen-Mo i R.
MÅLSTOKK	1:2500
UTGITT AV LINJEKART NR.:	T. d. B. 5616
BUSHOLDEPLASS I DIREKTE TILKNYTNING TIL STASJONEN?	JA <input type="radio"/> NEI <input checked="" type="radio"/>
DROJENOLDEPLASS I DIREKTE TILKNYTNING TIL STASJONEN?	JA <input checked="" type="radio"/> NEI <input type="radio"/>

ARK NR. 1





SITUASJONS-	
KART OVER: Mo i Rana stasjon	
BANE-	
STREKNING: 132 Mosjøen-Mo i R	
MÅLSTOKK: 1:2500	DATE: juli 80
UTBRITT AV	
LINJEKART NR.: TdB 5616	
BUSSEHOLDEPLASS I DIREKTE	J A
TILKNYTNING TIL STASJONEN?	<input type="checkbox"/> J A
URORJENHOLDEPLASS I DIREKTE	J A
TILKNYTNING TIL STASJONEN?	<input type="checkbox"/> J A

ARK NR. 2

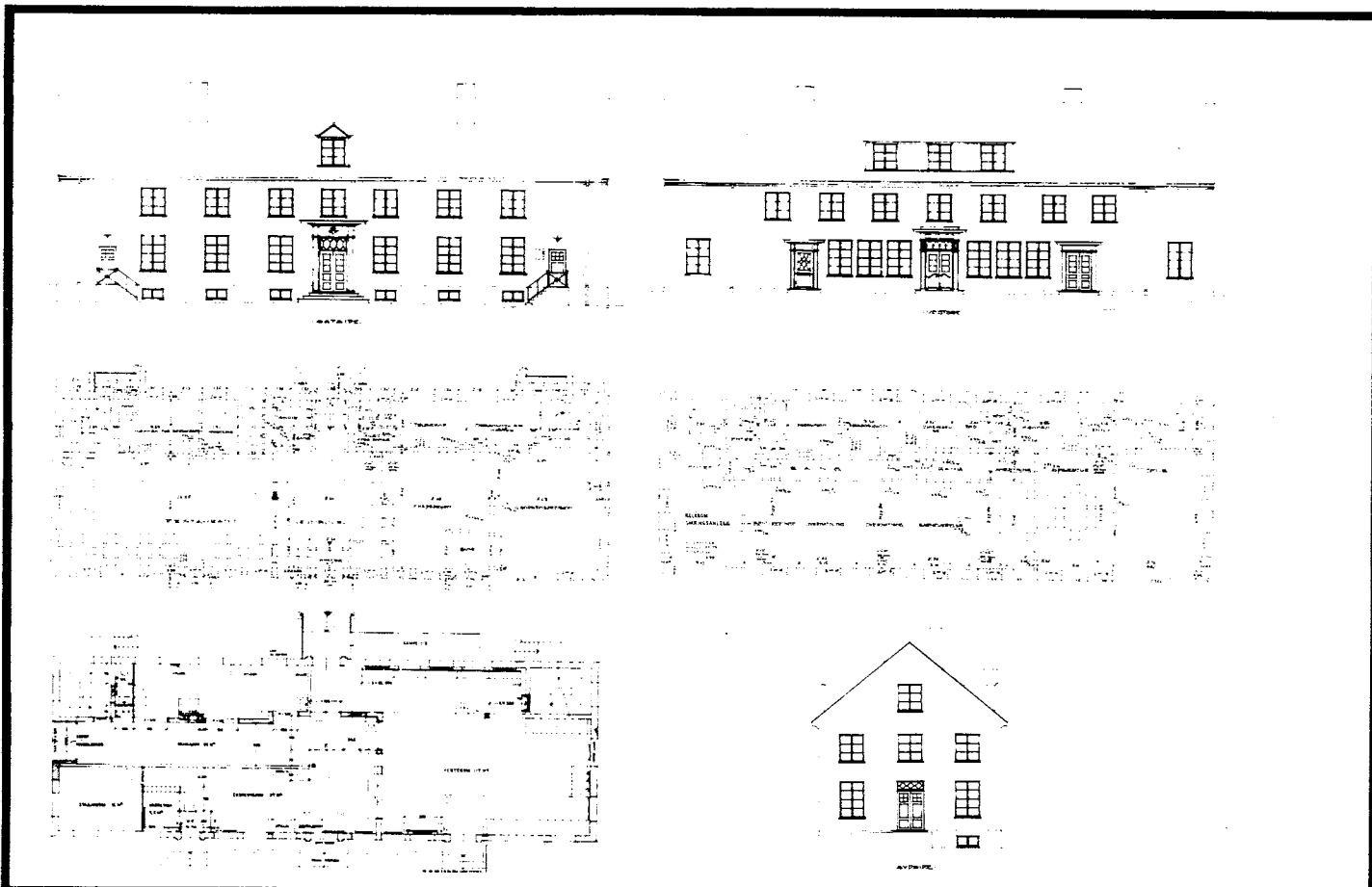
fortsettelse :
fra ark nr.1 :



NSB - REGISTRERING AV BYGNINGER

Bak. Had 070379

NAVN BYGNINGENS ART	MO I RANA STASJON Stasjonsbygning	STASJONSNR.	1364	BYGN. NR.	1
BANESTREKNING	133 Mosjøen - Mo i Rana	KILOMETER	497,98		
KOMMUNE, MATR. NR.	Rana	GARDSNR.		BRUKSNR.	
ADRESSE	8600 Mo I Rana	DISTRIKT	Trondheim		



TEGNINGEN VISER: Orig. teyn. dat. 29.6.1941. Endringsstegn. dat. 7.3.1967 M 1:400

OPPRINNELIG BRUKSFORMAL	PRIMÆRT Stasjonsbygning -Ekspedisjonslokaler -Leilighet	SEKUNDÆRT -Restaurant -Overnattingsrom	
NAVÆRENDE BRUKSFORMAL	PRIMÆRT Stasjonsbygning -Ekspedisjonslokaler -Godsrom	SEKUNDÆRT -Overnattingsrom	ANTALL LEILIGHETER: 0 ANTALL OVERNATTINGSROM: 14
FORHOLD TIL ANDRE HUS	Del av anlegg - frittstående		
FYSISK MILJØ- SAMMENHENG	Større tettsted. By.		

VERNEVERDI	<input type="checkbox"/>	PRIORITERT	BYGNINGEN PRIORITERES SPESIELT SOM BEVARINGSOBJEKT (EVT. INTERN NSB-FREDNING)	<input type="checkbox"/>	BYGNINGEN ER FREDET I MEDHOLD AV LOV OM KULTURMINNER
	<input type="checkbox"/>	HØY	ENDRINGER SKAL IKKE FORETAS FØR ARKITEKTKONTORET HAR GODKJENT PLANENE. DETTE GJELDER OGSÅ UTSKIFTING AV DØRER, VINDUER, KLEDNING, TAKTEKKING OSV.		
	<input type="checkbox"/>	MIDDELS			
	<input type="checkbox"/>	LAV	ENDRINGER KAN FORETAS UTEN GODKJENNING FRA ARKITEKTKONTORET. DET HENVISES TIL GENERELLE RÅD OG RETNINGSLINJER.		
	<input type="checkbox"/>	INGEN			

DIMENSJONER	HØVEDÅL M 30,0 × 10,0	BEBYGD AREAL M ² 300	ANTALL ETASJER 2	BRUTTO GOLVAREAL M ²
-------------	--------------------------	------------------------------------	---------------------	------------------------------------

BYGNINGSDEL	TYPE.KONSTRUKSJON	INSTALLASJON	MERKNAD
FUNDAMENT	Betongmur	SKORSTEIN	STK. 2
KJELLER UNDERETASJE	Kjeller, betongdekke	ELEKTRISITET	Innlagt
YTTERVEGG	Bergensk teglsteinsmur (uisolert)	OPPVARMING	PRIMERT: Olje SEKUNDÆRT: Sentralfyr
FASADEKLEDNING	Puss	VANN	Innlagt
TAKFORM	Saltak Bred, sentral taklett mot spor, Liten ark mot byen.	BAD	Innlagt
TAKTEKKING	Skifer i løpeforbandt	TOALETT	TYPE: WC ANTALL: 4

VINDUER	Skiftet 1957 (Krysspostvind. oppr. småruter)	DEKOR INNSKRIPSJONER	Døromrammingsmotiver. Årstall 1942 i arkrøst.
DØRER	Skiftet 1957 (teakdører, oppr. fyllingsdører av eik).	INTERIØR	

BYGGEÅR	ÅR 1942	MERKNAD	
TILBYGGING OMBYGGING FLYTTING	ÅR 1968	ENDRING	1. etg. ombygget: Ekspedisjonslokale utvidet. Restaurant og publikumstoalletter er fjernet. Leilighet omgjort til stue/kjøkken for overnattingsavdeling.

VEDLIKEHOLDS- TILSTAND	TILSTAND ÅR:	I GOD STAND	BEGYNNENDE FORFALL	FRAMSKREDET FORFALL	RUIN	EVT. FORFALLSÅRSÅK
		1980	X			

FARGESKJEMA	OPPRINNELIG	NAVERENDE	FRAMTIDIG	BYGGHERRE
UTVENDIG VEGG		2B2-3 Grågul		NSB ARKITEKT
VINDSKIER				NSB-AK v/E.Gleditsch, Hoel
GERIKTER				BYGGMESTER
VINDUER		7E4 Brun		BYGNINGSTYPL
DØRER		Brunlakkert		STILPREG
HJØRNEBORD				

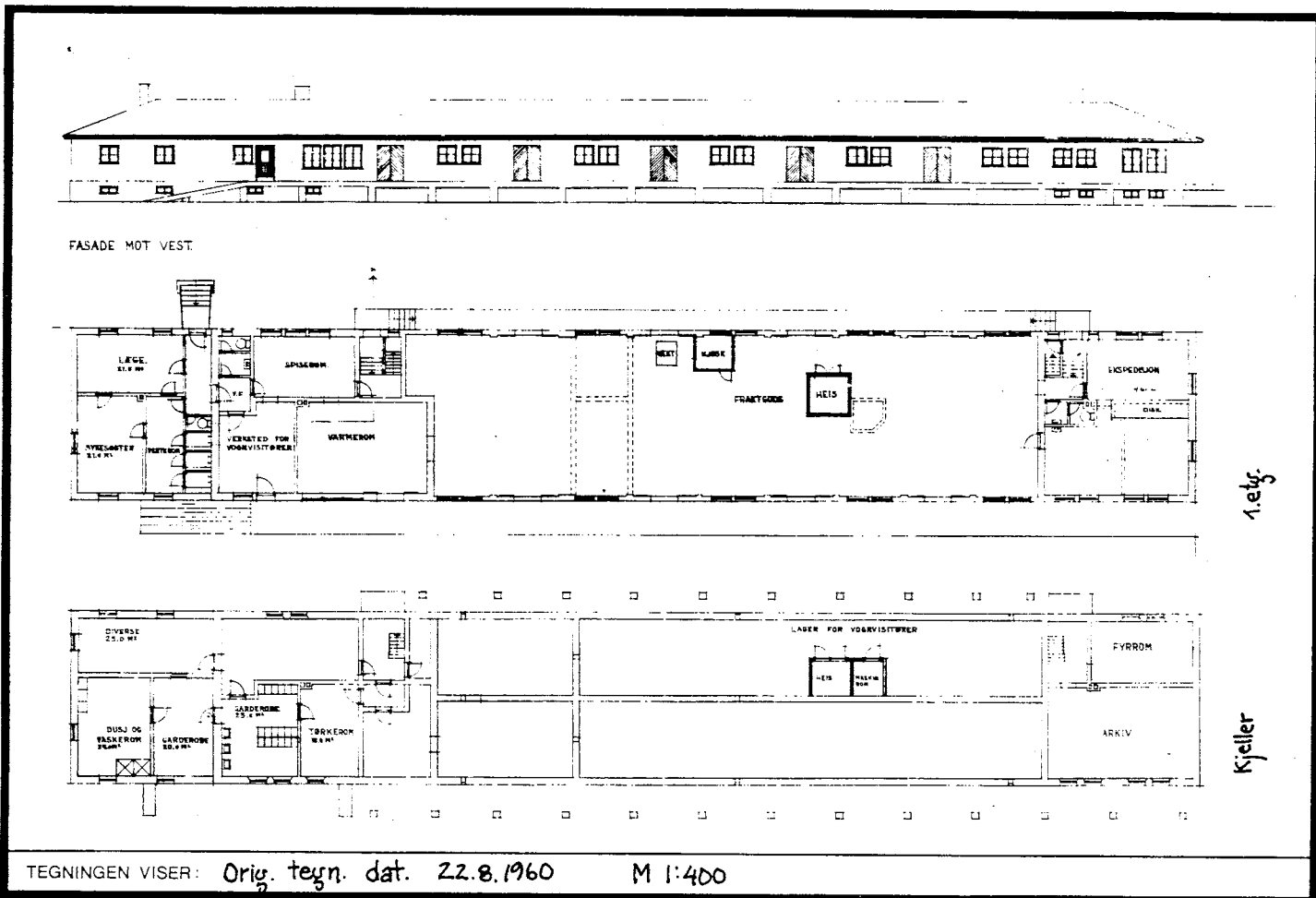
TEGNINGER (ARKIVHENVISNING)	Ak 7698
ELDRE FOTOGRAF.	

ANDRE OPPLYSNINGER	UTGITT	DATO	REGISTR.	DATO 30.6.80
	RETTELSES- BLAD	NR	INNFORT DEN	AV
		NR	INNFORT DEN	AV
		NR	INNFORT DEN	AV

NSB - REGISTRERING AV BYGNINGER

Bak/Had 0703.79

NAVN BYGNINGENS ART	MO I RANA STASJON Godshus	STASJONSNR.	BYGN.NR.
BANESTREKNING	133 Mosjøen - Mo i Rana	KILOMETER	2
KOMMUNE.MATR.NR.	Rana	GÅRDSNR.	BRUKSNR.
ADRESSE	8600 Mo i Rana	DISTRIKT	Trondheim



OPPRINNELIG BRUKSFORMÅL	PRIMÆRT Godslager Kontorer Ekspedisjon	SEKUNDÆRT	
NAVÆRENDE BRUKSFORMÅL	PRIMÆRT Godslager (linjegods) Kontorer Ekspedisjon	SEKUNDÆRT Garderobes Spiserom	ANTALL LEILIGHETER: 0 ANTALL OVERNATTINGSROM: 0
FORHOLD TIL ANDRE HUS	Del av anlegg - frittstående		
FYSISK MILJØ- SAMMENHENG	Større tettsted. By.		

VERNEVERDI	<input type="checkbox"/> PRIO- RITERT	BYGNINGEN PRIORITERES SPESIELT SOM BEVARINGSOBJEKT (EVT. INTERN NSB-FREDNING)	<input type="checkbox"/> BYGNINGEN ER FREDET I MEDHOLD AV LOV OM KULTURMINNER
	<input type="checkbox"/> HØY	ENDRINGER SKAL IKKE FORETAS FØR ARKITEKTKONTORET HAR GODKJENT PLANENE. DETTE GJELDER OGSÅ UTSKIFTING AV DØRER, VINDUER, KLEDNING, TAKTEKKING OSV.	
	<input type="checkbox"/> MIDDELS		
	<input type="checkbox"/> LAV <input type="checkbox"/> INGEN	ENDRINGER KAN FORETAS UTEN GODKJENNING FRA ARKITEKTKONTORET. DET HENVISES TIL GENERELLE RÅD OG RETNINGSLINJER.	

DIMENSJONER	HOVEDTÅL M 65,8 x 10,0	BEBYGD AREAL M ² 658	ANTALL ETASJER 1	BRUTTO GOLVAREAL M ²
-------------	---------------------------	------------------------------------	---------------------	------------------------------------

BYGNINGSDEL	TYPE, KONSTRUKSJON	INSTALLASJON	MERKNAD
FUNDAMENT	Betongmur	SKORSTEIN	STK 3
KJELLER UNDERETASJE	Kjeller, betongdekke	ELEKTRISITET	Innlagt
YTTERVEGG	Pusset teglmur	OPPVARMING	PRIMÆRT: Elektrisk SEKUNDÆRT:
FASADEKLEDNING	Puss	VANN	Innlagt
TAKFORM	Valmtak	BAD	Dusj
TAKTEKING	Skifer i forbandt	TOALETT	TYPE: WC ANTALL: 2

VINDUER	Opprinnelig (m.småruter)	DEKOR INNSKRIPSJONER	Ingen
DØRER	Opprinnelig (fyllingsdører) Skiftet 1 stk (panelt)	INTERIØR	Opprinnelig

BYGGÅR	ÅR 1942	MERKNAD
TILBYGGING OMBYGGING FLYTTING	ÅR 1961	ENDRING Tilbygg mot nord (legekontor)

VEDLIKEHOLDS- TILSTAND	TILSTAND:	GOD STAND	BEGYNNENDE FORFALL	FRAMSKREDET FORFALL	RUIIN	EVT. FORFALLSÅRSÅK
	ÅR:					
	1980		X			Ved springflo vann i kjeller. Puss sprekker og skaller av. Enkelte skifer- heller mangler på taket.

FARGESKJEMA	OPPRINNELIG	NAVERENDE	FRAMTIDIG	BYGGHERRE
UTVENDIG VEGG		4A2 Gulhvit		NSB
VINDSKIER				ARKITEKT NSB-AK v/B.F.Baastad
GERIKTER				BYGGMESTER
VINDUER				BYGNINGSTYPE
DØRER		2B2 Gulgrå		STILPREG
HJØRNEBORD		23B4 Gråblå / Brun lakk		

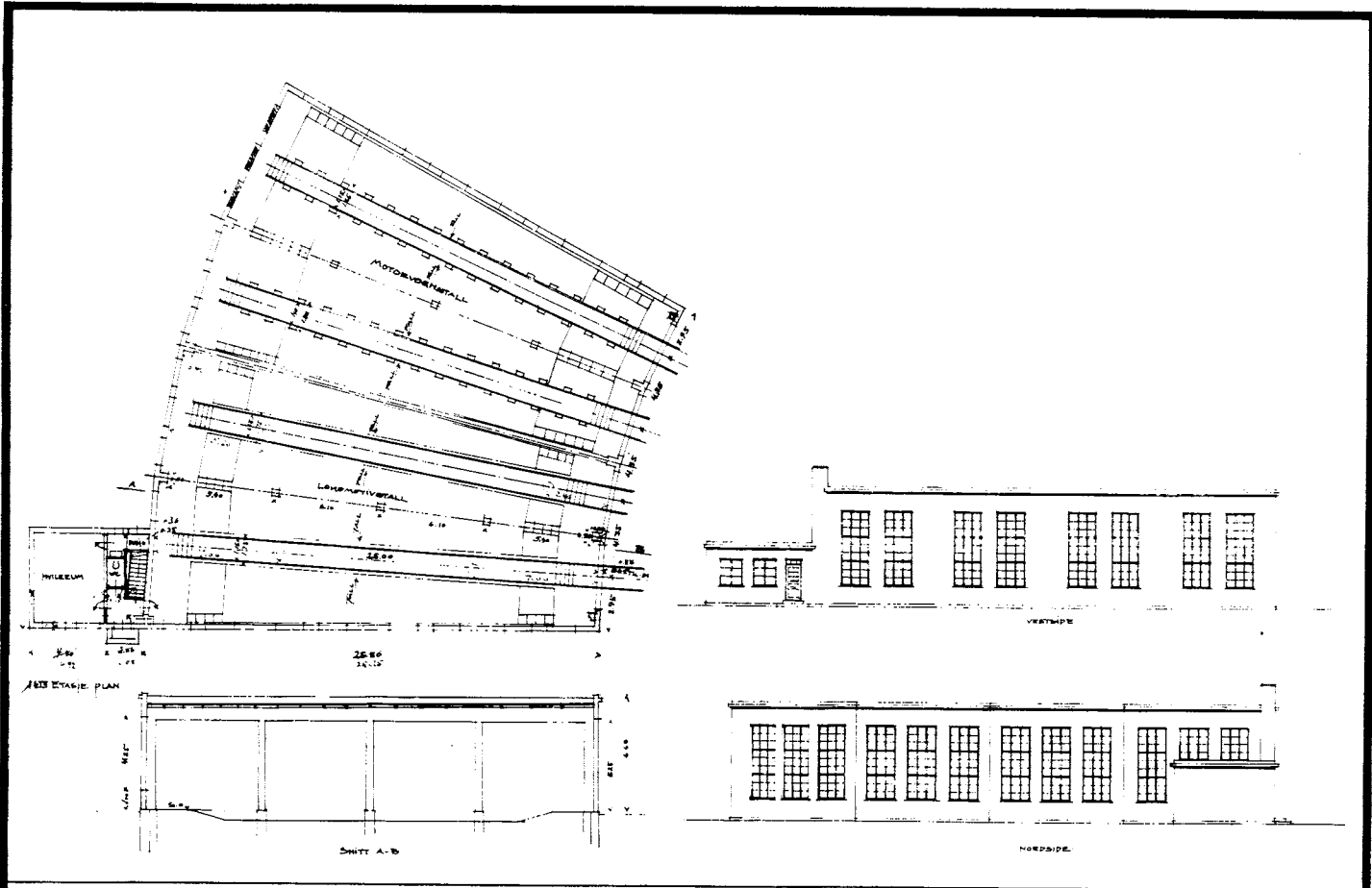
TEGNINGER (ARKIVHENVISNING)	Ak 10409
ELDRE FOTOGRAF.	

ANDRE OPPLYSNINGER	UTGITT	DATO	REGISTR.	DATO
	RETTELSES- BLAD	NR	INNFORT DEN	AV
		NR	INNFORT DEN	AV
		NR	INNFORT DEN	AV

NSB - REGISTRERING AV BYGNINGER

Bak. Had 0703.79

NAVN BYGNINGENS ART	MO I RANA STASJON Lok.stall	STASJONSNR. 1364	BYGN.NR. 3
BANESTREKNING	133 Mosjøen - Mo i Rana	KILOMETER 498,57	
KOMMUNE.MATR.NR.	Rana	GARDSNR.	BRUKSNR.
ADRESSE	8600 Mo i Rana	DISTRIKT Trondheim	



TEGNINGEN VISER: Orig. tegn. dat. 15.7.1941 M 1:400

OPPRINNELIG BRUKSFORMÅL	PRIMÆRT Lokstall Smie	SEKUNDÆRT	
NAVÆRENDE BRUKSFORMÅL	PRIMÆRT Lokstall Smie	SEKUNDÆRT	ANTALL LEILIGHETER: 0 ANTALL OVERNATTINGSROM: 0
FORHOLD TIL ANDRE HUS	Del av anlegg - frittstående		
FYSISK MILJØ- SAMMENHENG	Større tettsted. By.		

VERNEVERDI	<input type="checkbox"/> PRIO- RITERT	BYGNINGEN PRIORITERES SPESIELT SOM BEVA- RINGSOBJEKT (EVT. INTERN NSB-FREDNING)	<input type="checkbox"/> BYGNINGEN ER FREDET I MEDHOLD AV LOV OM KULTURMINNER
	<input type="checkbox"/> HOY	ENDRINGER SKAL IKKE FORETAS FØR ARKITEKTKONTORET HAR GODKJENT PLANENE. DETTE GJELDER OGSÅ UTSKIFTING AV DØRER, VINDUER, KLEDNING, TAKTEKKING OSV.	
	<input type="checkbox"/> MIDDELS		
	<input type="checkbox"/> LAV		
	<input type="checkbox"/> INGEN		

DIMENSJONER	HOVEDMÅL M 25,8 x 32	BEBYGD AREAL M ² 650	ANTALL ETASJER 1	BRUTTO GOLVAREAL M ²
-------------	-------------------------	------------------------------------	---------------------	------------------------------------

BYGNINGSDEL	TYPE, KONSTRUKSJON	INSTALLASJON	MERKNAD
FUNDAMENT	Betongmur	SKORSTEIN	STK 1
KJELLER UNDERETASJE	1. Oppfylt, betongplate 2. Kjeller, betongdekke	ELEKTRISITET	Innlagt
YTTERVEGG	Pusset teglmur	OPPVARMING	PRIMERT: Olje SEKUNDÆRT:
FASADEKLEDNING	1. Asbestsementplater 2. Puss	VANN	Innlagt
TAKFORM	Flatt	BAD	TYPE:
TAKTEKING	Papp	TOALETT	ANTALL:

VINDUER	Opprinnelige (m. småruter) 3 vinduer igjenmurt i 1981	DEKOR INNSKRIPSJONER	
DØRER	Oppr. 3 porter og 1 dør. Skiftet 1 port.	INTERIØR	Opprinnelig

BYGGÅR	AR 1942	MERKNAD
TILBYGGING OMBYGGING FLYTTING	AR	ENDRING

VEDLIKEHOLDS- TILSTAND	TILSTAND: AR:	I GOD STAND	BEGYNNENDE FORFALL	FRAMSKREDET FORFALL	RUIN	EVT. FORFALLSÅRSÅK
	1980	X				Porter dårlige

FARGESKJEMA	OPPRINNELIG	NAVERENDE	FRAMTIDIG	BYGGHERRE NSB
UTVENDIG VEGG		Hvit/ca. grå		ARKITEKT NSB-AK v/G. Hoel
VINDSKIER				BYGGMESTER
GERIKTER				BYGNINGSTYPE
VINDUER		ca. Grå		STILPREG
DØRER		8D7 Rødbrun 2382 Blågrå		
HJØRNEBORD				

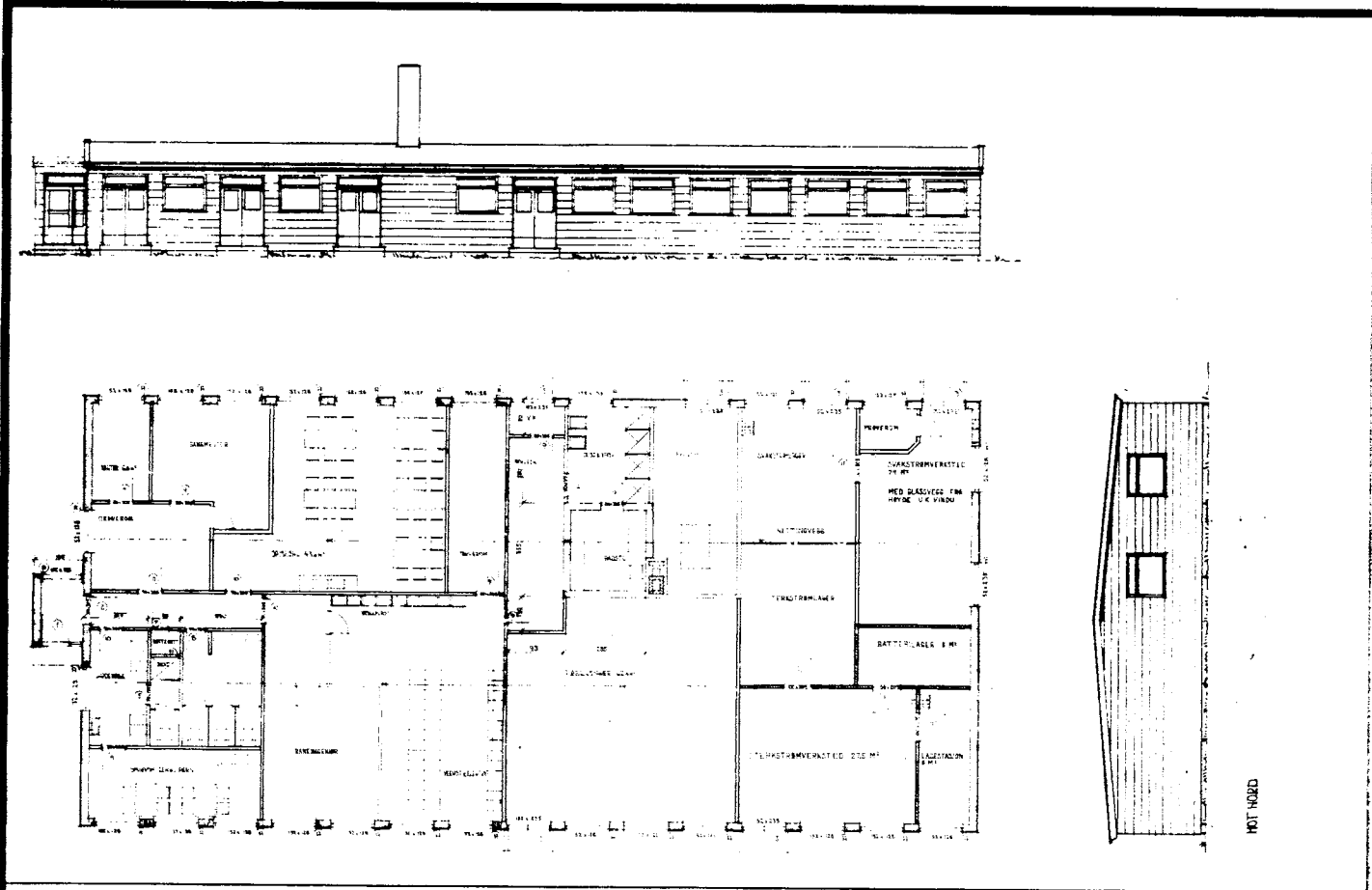
TEGNINGER (ARKIVHENVISNING)	Ak 7940
ELDRE FOTOGRAF	

ANDRE OPPLYSNINGER	UTGITT	DATO	REGISTR.	DATO 1.7.80
	RETTELSES- BLAD	NR	INNFORT DEN	AV
		NR	INNFORT DEN	AV
	NR	INNFORT DEN	AV	

NSB - REGISTRERING AV BYGNINGER

Bak/Had 0703.7

NAV BYGNINGENS ART	MO I RANA STASJON Velferdshus	STASJONSNR. 1364	BYGN NR. 4
BANESTREKNING	133 Mosjøen - Mo i Rana	KILOMETER 498,58	
KOMMUNE, MATR. NR.	Rana	GÅRDSNR.	BRUKSNR.
ADRESSE	8600 Mo i Rana	DISTRIKT Trondheim	



TEGNINGEN VISER: Orig. tegn. dat. 28.10. og 17.11.1955 M:250

OPPRINNELIG BRUKSFORMAL	PRIMÆRT Spiserom/garderobe Verksted	SEKUNDÆRT Kontorer Elektro	
NAVÆRENDE BRUKSFORMAL	PRIMÆRT Spiserom/garderobe Verksted Kontorer	SEKUNDÆRT Elektro Stillverk	ANTALL LEILIGHETER: 0
			ANTALL OVERNATTINGSROM: 0
FORHOLD TIL ANDRE HUS	Del av anlegg - frittstående		
FYSISK MILJØ-SAMMENHENG	Større tettsted. By.		

VERNEVERDI	<input type="checkbox"/> PRIO-RITERT	BYGNINGEN PRIORITERES SPESIELT SOM BEVARINGSOBJEKT (EVT. INTERN NSB-FREDNING)	<input type="checkbox"/> BYGNINGEN ER FREDET I MEDHOLD AV LOV OM KULTURMINNER
	<input type="checkbox"/> HOY	ENDRINGER SKAL IKKE FORETAS FOR ARKITEKTKONTORET HAR GODKJENT PLANENE. DETTE GJELDER OGSÅ UTSKIFTING AV DØRER, VINDUER, KLEDNING, TAKTEKKING OSV.	
	<input type="checkbox"/> MIDDELS		
	<input type="checkbox"/> LAV	ENDRINGER KAN FORETAS UTEN GODKJENNING FRA ARKITEKTKONTORET. DET HENVISES TIL GENERELLE RÅD OG RETNINGSLINJER.	
	<input type="checkbox"/> INGEN		

DIMENSJONER	HOVEDTÅL M 31,2 x 15,0	BEBYGD AREAL M ² 470	ANTALL ETASJER 1	BRUTTO GOLVAREAL M ²
-------------	---------------------------	------------------------------------	---------------------	------------------------------------

BYGNINGSDEL	TYPE.KONSTRUKSJON	INSTALLASJON	MERKNAD
FUNDAMENT	Betongmur	SKORSTEIN	STK. 1
KJELLER UNDERETASJE	Oppfylt, lettbetongplater m. påstøp	ELEKTRISITET	Innlagt
YTTERVEGG	Mur av lettbetongstein	OPPVARMING	PRIMÆRT: Olje SEKUNDÆRT:
FASADEKLEDNING	Asbestsementplater	VANN	Innlagt
TAKFORM	Saltak	BAD	Innlagt, badstue
TAKTEKKING	Papp	TOALET	TYPE: WC ANTALL: 4

VINDUER	Opprinnelig	DEKOR INNSKRIPSJONER	
DØRER	Skiftet	INTERIØR	Opprinnelig

BYGGEÅR	ÅR 1956	MERKNAD
TILBYGGING OMBYGGING FLYTTING	ÅR	ENDRING

VEDLIKEHOLDS- TILSTAND	TILSTAND: ÅR:	GOD STAND	BEGYNNENDE FORFALL	FRAMSKREDET FORFALL	RUIN	EVT. FORFALLSÅRSÅK
	1980		X			Sprekker i vegg. Dårlig fundamentering

FARGESKJEMA	OPPRINNELIG	NAVÆRENDE	FRAMTIDIG	BYGGHERRE
UTVENDIG VEGG		Hvit		NSB
VINDSKIER		8C4/Umalt		ARKITEKT
GERIKTER		8C4 Matt rød		NSB-AK v/Arnold Aalberg
VINDUER		ca. Hvit		BYGGMESTER
DØRER		Brunlakkert		BYGNINGSTYPE
HJØRNEBORD		8C4		STILPREG


TEGNINGER (ARKIVHENVISNING)	Ak 10821
ELDRE FOTOGRAF.	

ANDRE OPPLYSNINGER	UTGITT	DATO	REGISTR.	DATO
	RETTELSES- BLAD	NR	INNFORT DEN	AV
		NR	INNFORT DEN	AV
	NR	INNFORT DEN	AV	1.7.80

NSB - REGISTRERING AV BYGNINGER

UTGITT:
REVIDERT:

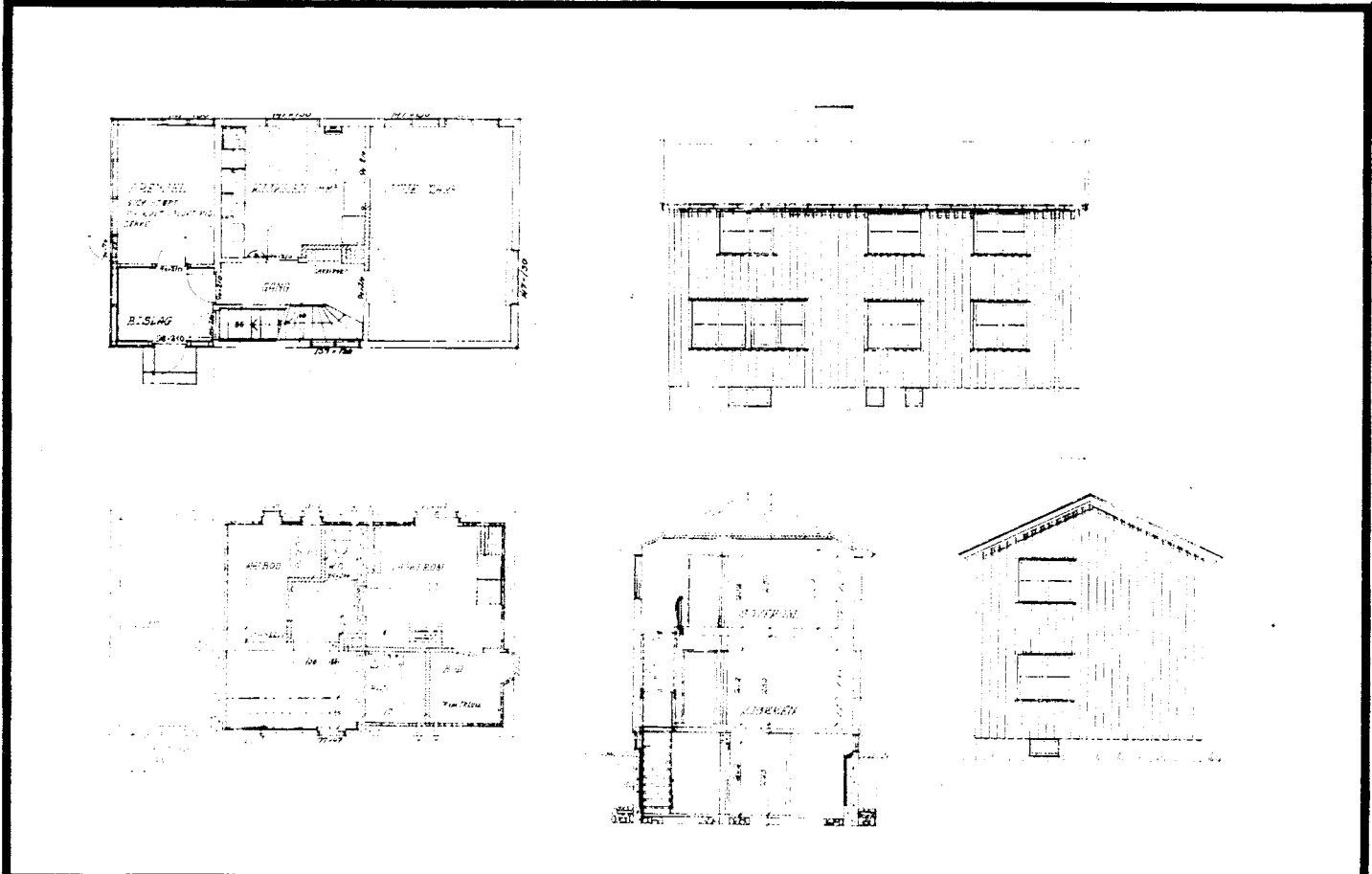

STASJONSNR		STASJON/STREKNING/ANLEGG		BANE/BILRUTE		NORDLANDSBANEN		DISTRIKT				
		MO I RANA - SKONSENG						TRONDHEIM				
BYGN NR	KILOMETER	BYGNINGSTYPE	ADRESSE	MATRIKkel GNR BNR	BEBYGD AREAL	ETG	BRUTTO GOLVFLATE	HOVED- MATERIALE	BYGGEAR	TEGNINGER ARKIVNR.	MERKNAD	EGET SKJEIEM
501,33		Vokterbolig 1, enkel	Tverrånes		72	2		Tre	1953	AK 10313	V. 14	X
501,37		Vokterbolig 2, enkel	"		72	2		Tre	1953	AK 10313	V. 14	X
501,35		Hvilebu	"		35	1	35	Tre	1953			
509,57		Hvilebu	Plura		21	1	21	Tre	1952			



NSB · REGISTRERING AV BYGNINGER

Bak./Had 0703.79

NAVN BYGNINGENS ART	TVERRÅNES VOKTERBOLIG 1 Bolig	STASJONSNR.	BYGN.NR.
BANESTREKNING	134 Mo i Rana - Fauske	KILOMETER	501,33
KOMMUNE, MATR.NR.	Rana	GÅRDSNR.	BRUKSNR.
ADRESSE		DISTRIKT	Trondheim



TEGNINGEN VISER: Orig. tegn. dat. 23.11.1950 M 1:200

OPPRINNELIG BRUKSFORMÅL	PRIMÆRT Vokterbolig	SEKUNDÆRT	
NAVÆRENDE BRUKSFORMÅL	PRIMÆRT Vokterbolig	SEKUNDÆRT	ANTALL LEILIGHETER: 1 ANTALL OVERNATTINGSROM: 0
FORHOLD TIL ANDRE HUS	Del av anlegg - frittstående		
FYSISK MILJØ- SAMMENHENG	Større tettsted		

VERNEVERDI	<input type="checkbox"/>	PRIORITERT	BYGNINGEN PRIORITERES SPESIELT SOM BEVARINGSOBJEKT (EVT. INTERN NSB-FREDNING)	<input type="checkbox"/>	BYGNINGEN ER FREDET I MEDHOLD AV LOV OM KULTURMINNER
	<input type="checkbox"/>	HOY	ENDRINGER SKAL IKKE FORETAS FØR ARKITEKTKONTORET HAR GODKJENT PLANENE. DETTE GJELDER OGSÅ UTSKIFTING AV DØRER, VINDUER, KLEDNING, TAKTEKKING OSV.		
	<input type="checkbox"/>	MIDDELS			
	<input type="checkbox"/>	LAV	ENDRINGER KAN FORETAS UTEN GODKJENNING FRA ARKITEKTKONTORET. DET HENVISES TIL GJENNEMGÅENDE RÅD OG RETNINGSLINJER.		
	<input type="checkbox"/>	INGEN			

DIMENSJONER	HOVEDTÅL M	11,4 x 6,3	BEBYGD AREAL M ²	72	ANTALL ETASJER	2	BRUTTO GOLVAREAL M ²
-------------	---------------	------------	--------------------------------	----	-------------------	---	------------------------------------

BYGNINGSDEL	TYPE, KONSTRUKSJON	INSTALLASJON	MERKNAD
FUNDAMENT	Betongmur	SKORSTEIN	STK. 1
KJELLER UNDERETASJE	Kjeller, trebjelkelag	ELEKTRISITET	Innlagt
YTTERVEGG	Bindingsverk	OPPVARMING	PRIMÆRT: Ved SEKUNDÆRT: Elektrisk
FASADEKLEDNING	Stående tømme mannspanel	VANN	Innlagt
TAKFORM	Saltak	BAD	Innlagt (i kjeller)
TAKTEKKING	Skifer "fasett"	TOALETT	TYPE: WC ANTALL: 1

VINDUER	Opprinnelig (Tofags m. midt - sprosse) Skiftet 1 stk. (som oppr	DEKOR INNSKRIPSJONER	Ingen
DØRER	Opprinnelig	INTERIØR	Opprinnelig

BYGGEÅR	ÅR	MERKNAD
	1953	
TILBYGGING OMBYGGING FLYTTING	ÅR	ENDRING

VEDLIKEHOLDS- TILSTAND	TILSTAND: ÅR:	I GOD STAND	BEGYNNENDE FORFALL	FRAMSKREDET FORFALL	RUIN	EVT. FORFALLSÅRSÅK
	1980	X				Råte i vinduer

FARGESKJEMA	OPPRINNELIG	NAVÆRENDE	FRAMTIDIG	BYGGHERRE
UTVENDIG VEGG		5E4 Gulbrun		NSB
VINDSKIER		5E4/3B2-3		ARKITEKT
GERIKTER		3B2-3 Matt gul		NSB-AK v/Gunnar Nordtvedt
VINDUER		ca. grå		BYGGMESTER
DØRER				BYGNINGSTYPE
HJØRNEBORD				V.14
				STILPREG

TEGNINGER (ARKIVHENVISNING)	Ak 10313
ELDRE FOTOGRAF.	

ANDRE OPPLYSNINGER	UTGITT	DATO	REGISTR.	DATO
				1.7.80
	RETTELSES- BLAD	NR	INNFORT DEN	AV
		NR	INNFORT DEN	AV
NR		INNFORT DEN	AV	

NSB - REGISTRERING AV BYGNINGER

Bak/Had 0703.79

NAVN BYGNINGENS ART	TVERRÅNES VOKTERBOLIG 2 Bolig	STASJONSNR.	BYGN.NR.
BANESTREKNING	134 Mo i Rana - Fauske	KILOMETER	501,37
KOMMUNE.MATR.NR.	Rana	GÅRDSNR.	BRUKSNR.
ADRESSE		DISTRIKT	Trondheim



TEGNINGEN VISER:

OPPRINNELIG BRUKSFORMÅL	PRIMÆRT Vokterbolig	SEKUNDÆRT	
NAVÆRENDE BRUKSFORMÅL	PRIMÆRT Vokterbolig	SEKUNDÆRT	ANTALL LEILIGHETER: 1 ANTALL OVERNATTINGSROM: 0
FORHOLD TIL ANDRE HUS	Del av anlegg - frittstående		
FYSISK MILJØ- SAMMENHENG	Større tettsted		

VERNEVERDI	<input type="checkbox"/> PRIO- RITERT	BYGNINGEN PRIORITERES SPESIELT SOM BEVA- RINGSOBJEKT (EVT. INTERN NSB-FREDNING)	<input type="checkbox"/> BYGNINGEN ER FREDET I MEDHOLD AV LOV OM KULTURMINNER
	<input type="checkbox"/> HOY	ENDRINGER SKAL IKKE FORETAS FOR ARKITEKTKONTORET HAR GODKJENT PLANENE. DETTE GJELDER OGSA UTSKIFTING AV DØRER, VINDUER, KLEDNING, TAKTEKKING OSV.	
	<input type="checkbox"/> MIDDELS		
	<input type="checkbox"/> LAV	ENDRINGER KAN FORETAS UTEN GODKJENNING FRA ARKITEKTKONTORET. DET HENVISES TIL GENE- RELLE RÅD OG RETNINGSLINJER.	
<input type="checkbox"/> INGEN			

DIMENSJONER	HOVEDÅL M 11,4 x 6,5	BEBYGD AREAL M ² 72	ANTALL ETASJER 2	BRUTTO GOLVAREAL M ²
-------------	-------------------------	-----------------------------------	---------------------	------------------------------------

BYGNINGSDEL	TYPE.KONSTRUKSJON	INSTALLASJON	MERKNAD
FUNDAMENT	Betongmur	SKORSTEIN	STK. 1
KJELLER UNDERETASJE	Kjeller, trebjelkelag Et rom med jordgolv i kjeller	ELEKTRISITET	Innlagt
YTTERVEGG	Bindingsverk	OPPVARMING	PRIMÆRT: Olje SEKUNDÆRT: Elektrisk
FASADEKLEDNING	Stående tømmermannspanel	VANN	Innlagt
TAKFORM	Saltak	BAD	Innlagt (i kjeller)
TAKTEKKING	Skifer "fasett"	TOALETT	TYPE: WC ANTALL: 1

VINDUER	Opprinnelig (tofags m. midt-sprosse)	DEKOR INNSKRIPSJONER	Ingen
DØRER	Opprinnelig	INTERIØR	Opprinnelig Nytt sanitærutstyr på kjøkken og bad.

BYGGGEAR	ÅR 1953	MERKNAD
TILBYGGING OMBYGGING FLYTTING	ÅR 1972	ENDRING Vedskjul panelt

VEDLIKEHOLDS- TILSTAND	TILSTAND. ÅR:	I GOD STAND	BEGYNNENDE FORFALL	FRAMSKREDET FORFALL	RUIN	EVT. FORFALLSÅRSÅK
	1980	X				Råte i vinduer og bordkledning i vestvegg

FARGESKJEMA	OPPRINNELIG	NAVERENDE	FRAMTIDIG	BYGGHERRE
UTVENDIG VEGG		5E4 Gulbrun		NSB
VINDSKIER		5E4/3B2-3		ARKITEKT
GERIKTER		5E4		NSB-AK v/Gunnar Nordtvedt
VINDUER		3B2-3 Matt gul		BYGGMESTER
DØRER		ca. grå		BYGNINGSTYPE
HJORNEBORD				V.14
				STILPREG

TEGNINGER (ARKIVHENVISNING)	Ak 10313
ELDRE FOTOGRAF.	


ANDRE OPPLYSNINGER	UTGITT	DATO	REGISTR.	DATO
				1.7.80
	RETTELSES- BLAD	NR	INNFORT DEN	AV
		NR	INNFORT DEN	AV
NR		INNFORT DEN	AV	

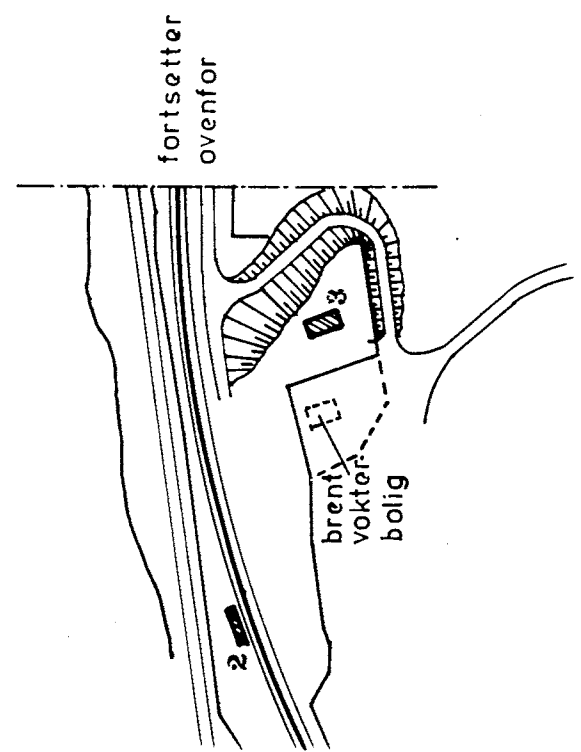
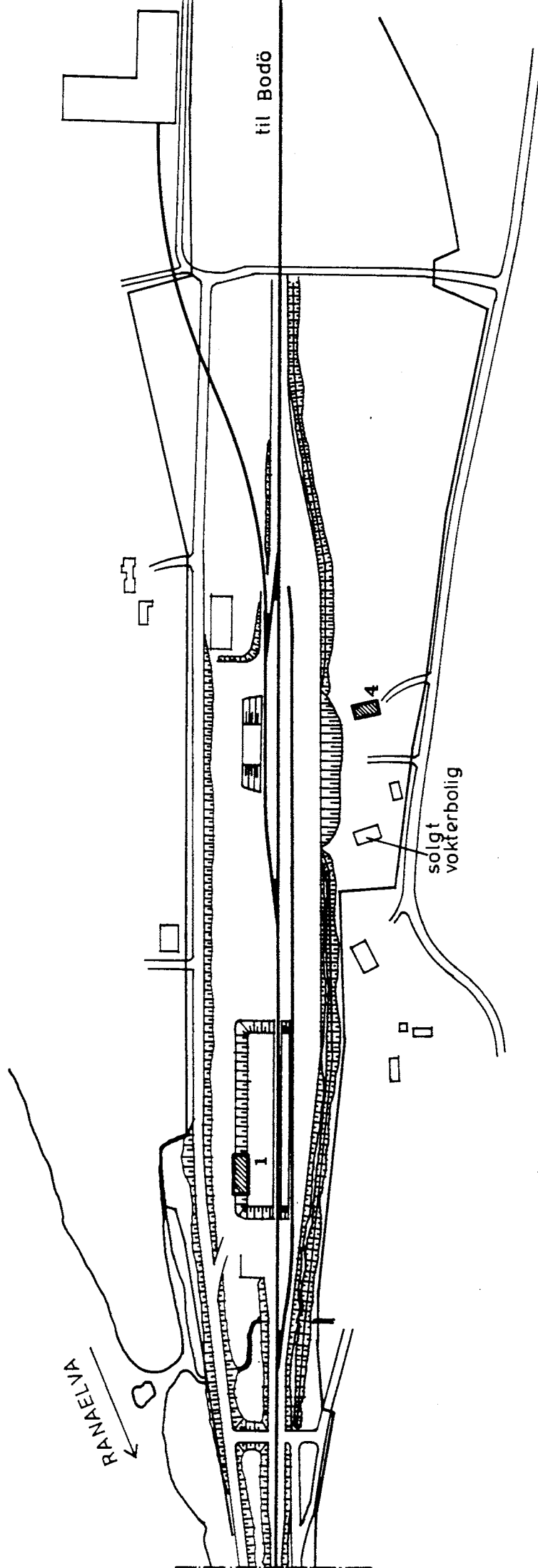
NSB - REGISTRERING AV BYGNINGER

UTGITT:
REVIDERT:


STASJONSNR 1366	STASJON/SITELIGNING/ANLEGG SKONSENG STASJON	BANE/BICRUTE NORDLANDSBANEN	DISTRIKT TRONDHEIM
--------------------	--	--------------------------------	-----------------------

BYGN NR	KILOMETER	BYGNINGSTYPE	ADRESSE	MATRIKkel GNR ENR	BEBYGD AREAL	ETG	BRUTTO GOLVFLATE	HØVED-MATERIALE	BYGGEAR	TEGNINGER ARKIVNR	MERKNAD	EGET SKIEMA
1	512,65	Stasjonsbygning m/godshustilbygg	8632 Skonseng		144	2		Tre	1953	Ak 10487		X
2	512,34	Hvile-/materialbu	"			1		Tre				
3	512,42	Vokterbolig 2, enkel	"		72	2		Tre	1952	Ak 10313	V.14	X
4	512,88	Vokterbolig 4, enkel	"		72	2		Tre	1952	Ak 10313	V.14	X





SITUASJONS-	
KART OVER: Skonseng holdeplass	
BANE-	133 Mo i Rana-Bodø
STREKING:	1:2500
MÅLESTOKK:	1:2500
UTSNITT AV	DATE: juli 80
LINJEKART NR.:	T.d.B. 4131
BUSSHOLDEPLASS I DIREKTE	J A <input type="radio"/>
TILKNYTNING TIL STASJONEN?	NEI <input checked="" type="checkbox"/>
DRØRJEHOLDEPLASS I DIREKTE	J A <input type="radio"/>
TILKNYTNING TIL STASJONEN?	NEI <input checked="" type="checkbox"/>



NSB · REGISTRERING AV BYGNINGER

Bak/Had 0703.77

NAVN BYGNINGENS ART	SKONSENG STASJON Stasjonsbygning	STASJONSNR. 1366	BYGN. NR. 1
BANESTREKNING	134 Mo i Rana - Fauske	KILOMETER 512,65	
KOMMUNE. MATR. NR.	Rana	GÅRDSNR.	BRUKSNR.
ADRESSE	8632 Skonseng	DISTRIKT Trondheim	



1. etg.

2. etg.

TEGNINGEN VISER: *Orig. tegn. dat. 9.7.1952* M1:200

OPPRINNELIG BRUKSFORMAL	PRIMÆRT Stasjonsbygning -Ekspedisjonslokale -Leilighet	SEKUNDÆRT -Godsrom	
NAVÆRENDE BRUKSFORMAL	PRIMÆRT Leilighet Kontor (baneavd.)	SEKUNDÆRT Tidl. venterom og godsrom disponeres av forsvaret, som depot.	ANTALL LEILIGHETER: 1 ANTALL OVERNATTINGSROM: 1
FORHOLD TIL ANDRE HUS	Del av anlegg - frittstående		
FYSISK MILJØ- SAMMENHENG	Spredt landbruksbebyggelse		

VERNEVERDI	<input type="checkbox"/> PRIO- RITERT	BYGNINGEN PRIORITERES SPESIELT SOM BEVA- RINGSOBJEKT (EVT. INTERN NSB-FREDNING)	<input type="checkbox"/> BYGNINGEN ER FREDET I MEDHOLD AV LOV OM KULTURMINNER
	<input type="checkbox"/> HOY	ENDRINGER SKAL IKKE FORETAS FØR ARKITEKTKONTORET HAR GODKJENT PLANENE. DETTE GJELDER OGSA UTSKIFTING AV DØRER, VINDUER, KLEDNING, TAKTEKKING OSV.	
	<input type="checkbox"/> MIDDELS		
	<input type="checkbox"/> LAV	ENDRINGER KAN FORETAS UTEN GODKJENNING FRA ARKITEKTKONTORET. DET HENVISES TIL GENE- RELLE RÅD OG RETNINGSLINJER.	
	<input type="checkbox"/> INGEN		

DIMENSJONER	HØVEDÅL M 18,8 x 7,6	BEBYGD AREAL M ² 144	ANTALL ETASJER 2	BRUTTO GOLVAREAL M ²
-------------	-------------------------	------------------------------------	---------------------	------------------------------------

BYGNINGSDEL	TYPE, KONSTRUKSJON	INSTALLASJON	MERKNAD
FUNDAMENT	Betongmur	SKORSTEIN	STK. 1
KJELLER UNDERETASJE	1. Kjeller, betongdekke 2. Kryperom, betongdekke	ELEKTRISITET	Innlagt
YTTERVEGG	Bindingsverk	OPPVARMING	PRIMERT: Elektrisk SEKUNDERT: Ved
FASADEKLEDNING	Stående tømmermannspanel	VANN	Innlagt
TAKFORM	Saltak	BAD	Innlagt
TAKTEKKING	Skiifer "fasett"	TOALETT	TYPE: WC ANTALL: 2

VINDUER	Opprinnelig (to-fags med midt-sprosse). Skal skiftes i 2.etg. 1980.	DEKOR INNSKRIPSJONER	Ingen
DØRER	Opprinnelig	INTERIØR	Opprinnelig. Skal oppusses i leilighet.

BYGGÅR	ÅR 1953	MERKNAD
TILBYGGING OMBYGGING FLYTTING	ÅR 1960	ENDRING Ominnredet til nåværende bruk i forb. med nedl.

VEDLIKEHOLDS- TILSTAND	TILSTAND: ÅR:	I GOD STAND	BEGYNNENDE FORFALL	FRAMSKREDET FORFALL	RUIN	EVT. FORFALLSARSAK
	1980	X				Dårlige vinduer

FARGESKJEMA	OPPRINNELIG	NAVÆRENDE	FRAMTIDIG	BYGGHERRE
UTVENDIG VEGG		9D8 Rødbrun		NSB
VINDSKIER		9D8		ARKITEKT NSB-AK v/Torstein Winjum
GERIKTER				BYGGMESTER
VINDUER		1B2 Grønngrå		BYGNINGSTYPE "Skonseng type" se andre appl.
DØRER		7D8 Brun		STILPREG
HJØRNEBORD				

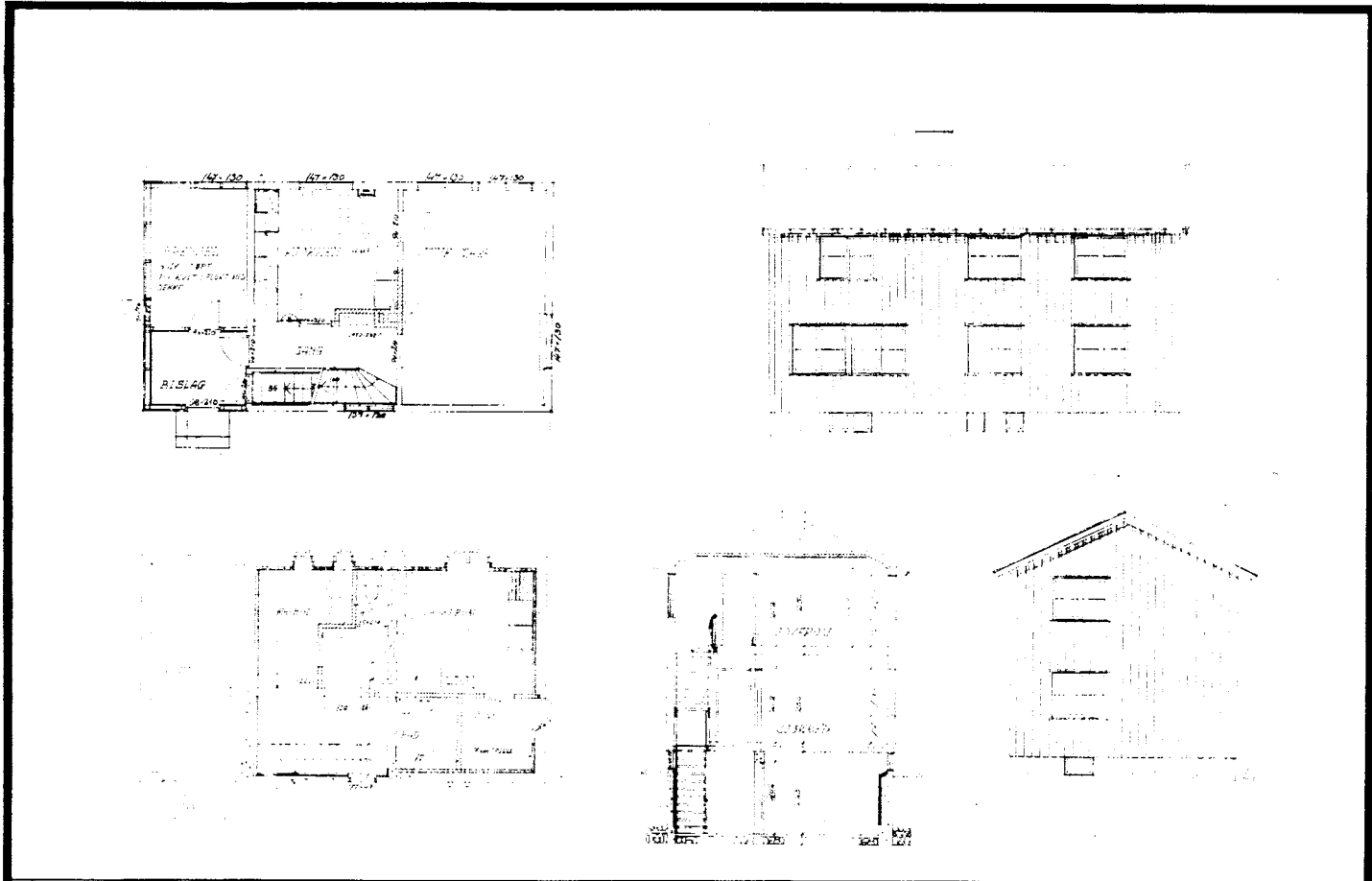
TEGNINGER (ARKIVHENVISNING)	Ak 10487
ELDRE FOTOGRAF.	

ANDRE OPPLYSNINGER	En tidligere provisorisk stasjonsbygning har ligget 1 km lenger sør. Typen også oppført ved Roynan, Setså, Valnesfjord, Bertnes.	UTGITT	DATO	REGISTR.	DATO 2.7.80
		RETTELSES- BLAD	NR	INNFORT DEN	AV
			NR	INNFORT DEN	AV
			NR	INNFORT DEN	AV

NSB - REGISTRERING AV BYGNINGER

Bak/Had 0703.79

NAVN BYGNINGENS ART	SKONSENG STASJON Vokterbolig 2, Bolig	STASJONSNR. 1366	BYGN. NR. 3
BANESTREKNING	134 Mo i Rana - Fauske	KILOMETER 512,42	
KOMMUNE. MATR. NR.	Rana	GÅRDSNR.	BRUKSNR.
ADRESSE	8632 Skonseng	DISTRIKT Trondheim	



TEGNINGEN VISER: Orig. tegn. dat. 23.11.1950 M 1:200

OPPRINNELIG BRUKSFORMÅL	PRIMÆRT Vokterbolig	SEKUNDÆRT	
NAVÆRENDE BRUKSFORMÅL	PRIMÆRT Vokterbolig	SEKUNDÆRT	ANTALL LEILIGHETER: 1 ANTALL OVERNATTINGSROM: 0
FORHOLD TIL ANDRE HUS	Del av anlegg - frittstående		
FYSISK MILJØ- SAMMENHENG	Spredt landbruksbebyggelse		

VERNEVERDI	<input type="checkbox"/> PRIO- RITERT	BYGNINGEN PRIORITERES SPESIELT SOM BEVA- RINGSOBJEKT (EVT. INTERN NSB-FREDNING)	<input type="checkbox"/> BYGNINGEN ER FREDET I MEDHOLD AV LOV OM KULTURMINNER
	<input type="checkbox"/> HOY	ENDRINGER SKAL IKKE FORETAS FOR ARKITEKTKONTORET HAR GODKJENT PLANENE. DETTE GJELDER OGSA UTSKIFTING AV DØRER, VINDUER, KLEDNING, TAKTEKKING OSV.	
	<input type="checkbox"/> MIDDELS		
	<input type="checkbox"/> LAV	ENDRINGER KAN FORETAS UTEN GODKJENNING FRA ARKITEKTKONTORET. DET HENVISES TIL GENE- RELLE RÅD OG RETNINGSLINJER.	
	<input type="checkbox"/> INGEN		

DIMENSJONER	HØVEDMÅL M 11,4 x 6.5	BEBYGD AREAL M ² 72	ANTALL ETASJER 2	BRUTTO GOLVAREAL M ²
-------------	--------------------------	-----------------------------------	---------------------	------------------------------------

BYGNINGSDEL	TYPE.KONSTRUKSJON	INSTALLASJON	MERKNAD
FUNDAMENT	Betongmur	SKORSTEIN	STK. 1
KJELLER UNDERETASJE	Kjeller, trebjelkelag	ELEKTRISITET	Innlagt
YTTERVEGG	Bindingsverk	OPPVARMING	PRIMÆRT: Olje SEKUNDÆRT: Elektrisk
FASADEKLEDNING	Stående tømmermannspanel	VANN	Innlagt
TAKFORM	Saltak	BAD	Innlagt
TAKTEKING	Skifer "fasett"	TOALETT	TYPE: WC ANTALL: 1

VINDUER	Opprinnelige (To-fags med midt-sprosse)	DEKOR INNSKRIPSJONER	Ingen
DØRER	Opprinnelig	INTERIØR	Nye golvbelegg Ny kjøkkeninnredning

BYGGÅR	ÅR 1952	MERKNAD
TILBYGGING OMBYGGING FLYTTING	ÅR	ENDRING

VEDLIKEHOLDS- TILSTAND	TILSTAND:	I GOD STAND	BEGYNNENDE FORFALL	FRAMSKREDET FORFALL	RUIN	EVT. FORFALLSÅRSÅK
	ÅR:	1980	X			

FARGESKJEMA	OPPRINNELIG	NAVERENDE	FRAMTIDIG	BYGGHERRE
UTVENDIG VEGG		3B2 Gulgrå		NSB
VINDSKIER		3B2		ARKITEKT
GERIKTER				NSB-AK v/Gunnar Nordtvedt
VINDUER		3D5 Oliven		BYGGMESTER
DØRER		3D5		BYGNINGSTYPE
HJØRNEBORD				V.14
				STILPREG

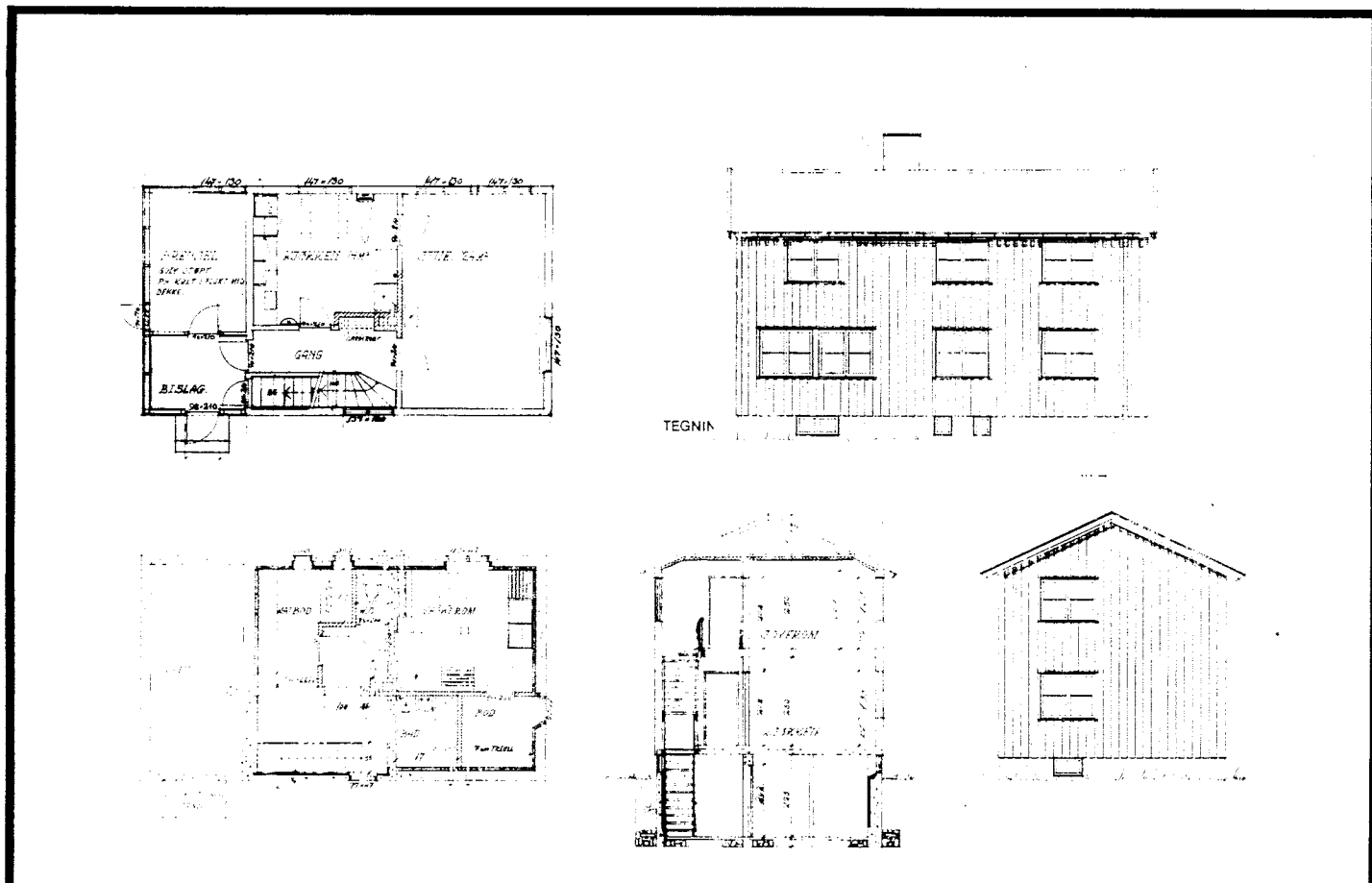
TEGNINGER (ARKIVHENVISNING)	Ak 10313
ELDRE FOTOGRAF	

ANDRE OPPLYSNINGER	UTGITT	DATO	REGISTR.	DATO 2.7.80
	RETTELSES- BLAD	NR	INNFORT DEN	AV
		NR	INNFORT DEN	AV
		NR	INNFORT DEN	AV

NSB · REGISTRERING AV BYGNINGER

Bak./Had 070379

NAVN BYGNINGENS ART	SKONSENG STASJON Vokterbolig 4, Bolig	STASJONSNR. 1366	BYGN.NR. 4
BANESTREKNING	134 Mo i Rana - Fauske	KILOMETER 512,88	
KOMMUNE.MATR.NR.	Rana	GÅRDSNR.	BRUKSNR.
ADRESSE	8632 Skonseng	DISTRIKT Trondheim	



TEGNINGEN VISER:

Orig. tegn. dat. 23.11.1950

M 1:200

OPPRINNELIG BRUKSFORMÅL	PRIMÆRT Vokterbolig	SEKUNDÆRT	
NAVÆRENDE BRUKSFORMÅL	PRIMÆRT Vokterbolig	SEKUNDÆRT	ANTALL LEILIGHETER: 1 ANTALL OVERNATTINGSROM: 0
FORHOLD TIL ANDRE HUS	Del av anlegg - frittstående		
FYSISK MILJØ- SAMMENHENG	Spredt landbruksbebyggelse		

VERNEVERDI	<input type="checkbox"/> PRIO- RITERT	BYGNINGEN PRIORITERES SPEIELT SOM BEVA- RINGSOBJEKT (EVT. INTERN NSB-FREDNING)	<input type="checkbox"/> BYGNINGEN ER FREDET I MEDHOLD AV LOV OM KULTURMINNER
	<input type="checkbox"/> HOY	ENDRINGER SKAL IKKE FORETAS FØR ARKITEKTKONTORET HAR GODKJENT PLANENE. DETTE GJELDER OGSA UTSKIFTING AV DØRER, VINDUER, KLEDNING, TAKTEKKING OSV.	
	<input type="checkbox"/> MIDDELS		
	<input type="checkbox"/> LAV	ENDRINGER KAN FORETAS UTEN GODKJENNING FRA ARKITEKTKONTORET. DET HENVISES TIL GENE- RELLE RÅD OG RETNINGSLINJER.	
<input type="checkbox"/> INGEN			

DIMENSJONER	HOVEDMÅL M 11,4 x 6,5	BEBYGD AREAL M ² 72	ANTALL ETASJER 2	BRUTTO GOLVAREAL M ²
-------------	--------------------------	-----------------------------------	---------------------	------------------------------------

BYGNINGSDEL	TYPE. KONSTRUKSJON	INSTALLASJON	MERKNAD
FUNDAMENT	Betongmur	SKORSTEIN	STK. 1
KJELLER UNDERETASJE	Kjeller, trebjelkelag	ELEKTRISITET	Innlagt
YTTERVEGG	Bindingsverk	OPPVARMING	PRIMÆRT: Ved SEKUNDÆRT: Elektrisk
FASADEKLEDNING	Stående tømmermannspanel	VANN	Innlagt
TAKFORM	Saltak	BAD	Innlagt (i kjeller)
TAKTEKKING	Skifer "fasett"	TOALETT	TYPE: WC ANTALL: 1

VINDUER	Skiftet.-Satt inn "nye" vinduer som var brukte (oppr. type)	DEKOR INNSKRIPSJONER	Opprinnelig
DØRER	Opprinnelig	INTERIOR	Opprinnelig

BYGGEÅR	AR 1952	MERKNAD
TILBYGGING OMBYGGING FLYTTING	AR	ENDRING

VEDLIKEHOLDS- TILSTAND	TILSTAND:	I GOD STAND	BEGYNNENDE FORFALL	FRAMSKREDET FORFALL	RUIN	EVT. FORFALLSÅRSÅK
	AR:					
	1980		X			Dårlig maling. Råte i vinduer

FARGESKJEMA	OPPRINNELIG	NAVÆRENDE	FRAMTIDIG	BYGGHERRE
UTVENDIG VEGG		3B2 Gulgrå		NSB
VINDSKIER		3B2		ARKITEKT
GERIKTER				NSB-AK v/Gunnar Nordtvedt
VINDUER		ca. hvit		BYGGMESTER
DØRER		6D6 Lyse brun		BYGNINGSTYPE
HJØRNEBORD				V.14
				STILPREG


TEGNINGER (ARKIVHENVISNING)	Ak 10313
ELDRE FOTOGRAF	

ANDRE OPPLYSNINGER	UTGITT	DATO	REGISTR.	DATO
				2.7.80
	RETTELSES- BLAD	NR	INNFØRT DEN	AV
		NR	INNFØRT DEN	AV
NR		INNFØRT DEN	AV	

NSB · REGISTRERING AV BYGNINGER

UTGITT:
REVIDERT:

STASJONSNR		STASJON/STREKNING/ANLEGG				BANE/BILROUTE				DISTRIKT		
		SKONSENG - GRØNFJELLDAL				NORDLANDSBANEN				TRONDHEIM		
BYGN NR	KILOMETER	BYGNINGSTYPE	ADRESSE	MATRIKKEL GNR BNR	BEBYGD AREAL	ETG	BRUTTO GOLVFLATE	HØVED- MATERIALE	BYGGEAR	TEGNINGER ARKIVNR.	MERKNAD	EGET SKJEMA
	513,53	Hvile-/materialbu	Skonsenghagen		31	1	31	Tre	1951			
	513,99	Brakke	"		128	1	128	Tre	1950		Provisorisk	
	513,99	Uthus	"		55	1	55	Tre	1951			
	516,63	Hvilebu	Ilhullia		31	1	31	Tre	1948			
	522,99	Reléhus	Storforshei		52	1	52	Tre				
	523,01	Brakke	"		48	1	48	Tre			Moelven-br.	
	523,56	Hvilebu	"		25	1	25	Tre	1952			
	526,29	Redskapsbu	Grønfjelldal		32	1	32	Tre	1951			




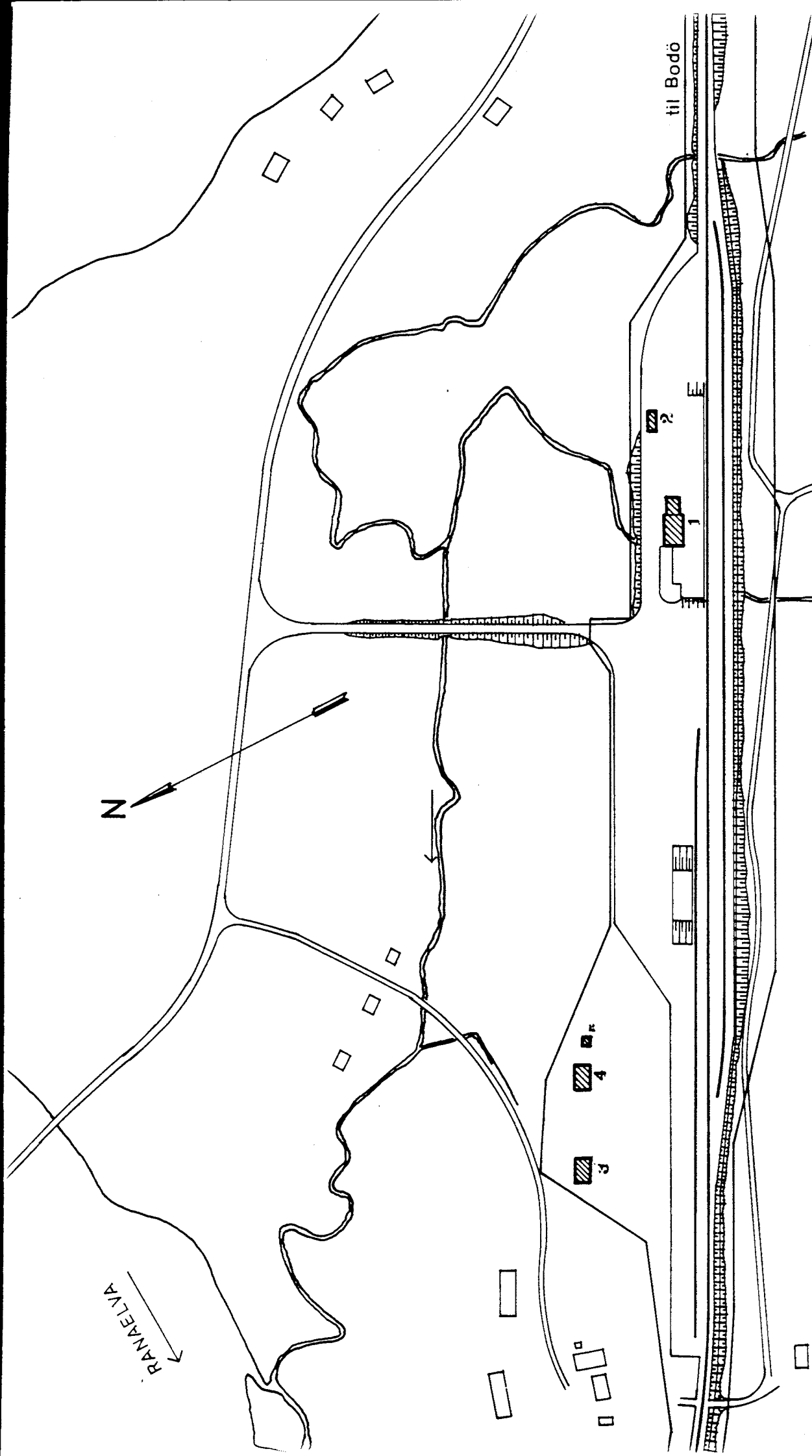
NSB - REGISTRERING AV BYGNINGER

UTGITT:
REVIDERT:


STASJONSNR 1368	STASJON/STREKNING/ANLEGG GRØNFJELLDAL STASJON	BANE/BILROUTE NORDLANDSBANEN	DISTRIKT TRONDHEIM
--------------------	--	---------------------------------	-----------------------

BYGN NR	KILOMETER	BYGNINGSTYPE	ADRESSE	MATRIKkel GNR BNR	BEBYGD AREAL	ETG	BRUTTO GOLVFLATE	HOVED-MATERIALE	BYGGEGAR	TEGNINGER ARKIVNR.	MERKNAD	EGET SKJEIWA
1	527,35	Stasjonsbygning	Grønfjelldal		110	2		Tre	1941	AK 9355		X
2	527,39	Vedbu/vognskjul	"		40	1	40	Tre	1949			X
3	527,09	Vokterbolig 1	"		72	2		Tre	1949	AK 9963		X
4	527,13	Vokterbolig 2	"		72	2		Tre	1949	AK 9963		X
5	527,15	Garasje for v.b. 2	"			1		Tre				





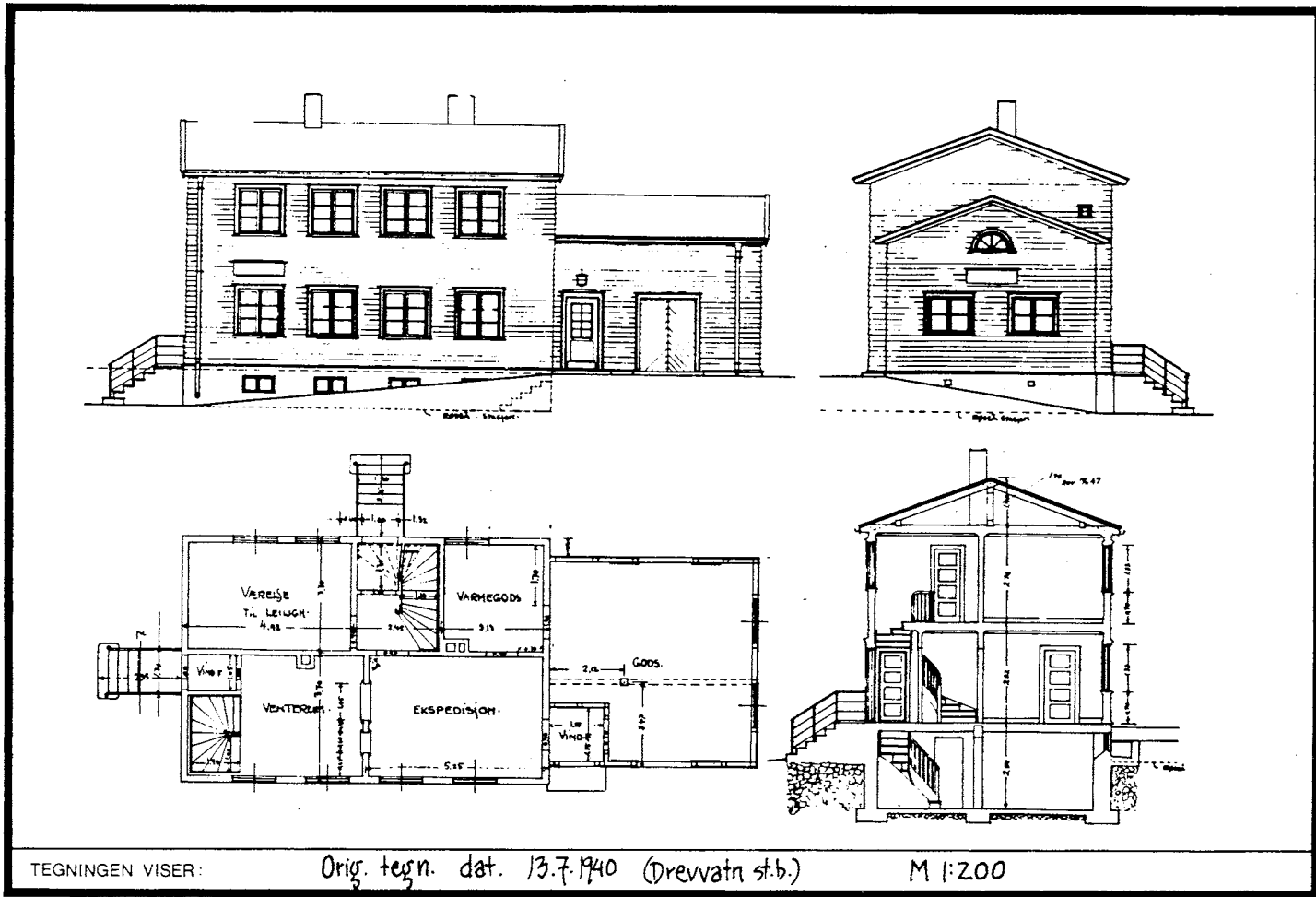
SITUASJONS	
KART OVER: Grønfjelldal h.pl.	
BANE-	
SIREKNING: 133 Mo - Bodø	
MÅLSTOKK: 1:2000	DATE: juli 80
UTSITT AV	
LINJEKART NR.: TdB 4140	
BUSHOLDEPLASS I DIREKTE	JA <input type="radio"/> NEI <input checked="" type="radio"/>
TILKNYTning TIL STASJONEN?	JA <input type="radio"/> NEI <input checked="" type="radio"/>
DROBJEHOLDEPLASS I DIREKTE	JA <input type="radio"/> NEI <input checked="" type="radio"/>
TILKNYTning TIL STASJONEN?	JA <input type="radio"/> NEI <input checked="" type="radio"/>



NSB - REGISTRERING AV BYGNINGER

Bak/Had 0703.79

NAVN BYGNINGENS ART	GRØNFJELLDAL STASJON Stasjonsbygning	STASJONSNR. 1368	BYGN NR. 1
BANESTREKNING	134 Mo i Rana - Fauske	KILOMETER 527,35	
KOMMUNE, MATR. NR.	Rana	GARDSNR.	BRUKSNR.
ADRESSE		DISTRIKT Trondheim	



TEGNINGEN VISER:

Orig. tegn. dat. 13.7.1940 (Drevvatn st.b.)

M 1:200

OPPRINNELIG BRUKSFORMAL	PRIMÆRT Stasjonsbygning -Ekspedisjonslokale -Leilighet	SEKUNDÆRT Godsrom	
NAVERENDE BRUKSFORMAL	PRIMÆRT Leilighet Velferdsrom/lager baneavd.	SEKUNDÆRT	ANTALL LEILIGHETER: 1 ANTALL OVERNATTINGSROM: 0
FORHOLD TIL ANDRE HUS	Del av anlegg - frittstående		
FYSISK MILJØ- SAMMENHENG	Spredt landbruksbebyggelse		

VERNEVERDI	<input type="checkbox"/> PRIO- RITERT	BYGNINGEN PRIORITERES SPESIELT SOM BEVA- RINGSOBJEKT (EVT. INTERN NSB-FREDNING)	<input type="checkbox"/> BYGNINGEN ER FREDET I MEDHOLD AV LOV OM KULTURMINNER
	<input type="checkbox"/> HOY	ENDRINGER SKAL IKKE FORETAS FØR ARKITEKKTTORET HAR GODKJENT PLANENE. DETTE GJELDER OGSA UTSKIFTING AV DØRER, VINDUER, KLEDNING, TAKTEKKING OSV.	
	<input type="checkbox"/> MIDDELS		
	<input type="checkbox"/> LAV <input type="checkbox"/> INGEN	ENDRINGER KAN FORETAS UTEN GODKJENNING FRA ARKITEKKTTORET. DET HENVISES TIL GENE- RELLE RÅD OG RETNINGSLINJER.	

DIMENSJONER	HOVEDMÅL M 16,5 x 7,0	BEBYGD AREAL M ² 110	ANTALL ETASJER 2	BRUTTO GOLVAREAL M ²
-------------	--------------------------	------------------------------------	---------------------	------------------------------------

BYGNINGSDEL	TYPE.KONSTRUKSJON	INSTALLASJON	MERKNAD
FUNDAMENT	Betongmur	SKORSTEIN	STK 2
KJELLER UNDERETASJE	1. Kjeller, trebjelkelag 2. Kryperom, trebjelkelag, i godshus	ELEKTRISITET	Innlagt
YTTERVEGG	1. Stående plank 2. Bindingsverk	OPPVARMING	PRIMÆRT: Ved SEKUNDÆRT: Elektrisk
FASADEKLEDNING	Liggende trepanel, weatherboard	VANN	Innlagt
TAKFORM	Saltak	BAD	Innlagt
TAKTEKKING	Skifer "fasett"	TOALETT	TYPE: WC ANTALL: 2

VINDUER	Opprinnelige (m.småruter)	DEKOR INNSKRIPSJONER	Profilerte lister i dør- ramminger
DØRER	Opprinnelige	INTERIØR	Under ombygging, platekledning på vegger, nytt sanitærutstyr osv.

BYGGEÅR	AR 1941	MERKNAD
TILBYGGING OMBYGGING FLYTTING	AR 1980	ENDRING Bygningen er under ombygging, med velferdsrom/lager for baneavdelingen i første etasje, og moderne leilighet i annen etasje.

VEDLIKEHOLDS- TILSTAND	TILSTAND:	I GOD STAND	BEGYNNENDE FORFALL	FRAMSKREDET FORFALL	RUIN	EVT. FORFALLSÅRSÅK
	AR:					
	1980	X				

FARGESKJEMA	OPPRINNELIG	NAVÆRENDE	FRAMTIDIG	BYGGHERRER
UTVENDIG VEGG		5E4-5 Gulbrun		NSB
VINDSKIER		5E4-5		ARKITEKT
GERIKTER		3B2 Gulgrå		NSB-AK v/B.F.Baastad
VINDUER		3B2		BYGGMESTER
DØRER		ca.grå		BYGNINGSTYPE
HJØRNEBORD				Som Hjartåsen, Krokstrand, Holandsvika, Drevvatn, Boina, Stødi, Saltfjell, Lønsdal.

TEGNINGER (ARKIVHENVISNING)	Ak 7465 og Ak 9355
ELDRE FOTOGRAF	

ANDRE OPPLYSNINGER	UTGITT	DATO	REGISTR.	DATO
				2.7.30
	RETTELSES- BLAD	NR	INNFORT DEN	AV
		NR	INNFORT DEN	AV
NR		INNFORT DEN	AV	

NSB - REGISTRERING AV BYGNINGER

Bak. Had 0703.79

NAV BYGNINGENS ART	GRØNFJELLDAL STASJON Vedbu/Vognskjul	STASJONSNR. 1368	BYGN.NR. 2
BANESTREKNING	134 Mo i Rana - Fauske	KILOMETER 527,39	
KOMMUNE.MATR.NR.	Rana	GÅRDSNR.	BRUKSNR.
ADRESSE		DISTRIKT Trondheim	



TEGNINGEN VISER:

OPPRINNELIG BRUKSFORMÅL	PRIMÆRT Vedbu	SEKUNDÆRT	
NAVÆRENDE BRUKSFORMÅL	PRIMÆRT Ingen	SEKUNDÆRT	ANTALL LEILIGHETER: 0
			ANTALL OVERNATTINGSROM: 0
FORHOLD TIL ANDRE HUS	Del av anlegg - frittstående		
FYSISK MILJØ- SAMMENHENG	Spredt landbruksbebyggelse		

VERNEVERDI	<input type="checkbox"/>	PRIORITERT	BYGNINGEN PRIORITERES SPESIELT SOM BEVARINGSOBJEKT (EVT. INTERN NSB-FREDNING)	<input type="checkbox"/>	BYGNINGEN ER FREDET I MEDHOLD AV LOV OM KULTURMINNER
	<input type="checkbox"/>	HOY	ENDRINGER SKAL IKKE FORETAS FOR ARKITEKTKONTORET HAR GODKJENT PLANENE. DETTE GJELDER OGSÅ UTSKIFTING AV DØRER, VINDUER, KLEDNING, TAKTEKKING OSV.		
	<input type="checkbox"/>	MIDDELS			
	<input type="checkbox"/>	LAV	ENDRINGER KAN FORETAS UTEN GODKJENNING FRA ARKITEKTKONTORET. DET HENVISES TIL GENERELLE RÅD OG RETNINGSLINJER.		
	<input type="checkbox"/>	INGEN			

DIMENSJONER	HOVEDMÅL M 8,4 x 4,4	BEBYGD AREAL M ² 40	ANTALL ETASJER 1	BRUTTO GOLVAREAL M ²
-------------	-------------------------	-----------------------------------	---------------------	------------------------------------

BYGNINGSDEL	TYPE, KONSTRUKSJON	INSTALLASJON	MERKNAD
FUNDAMENT	Betongmur	SKORSTEIN	STK. 0
KJELLER UNDERETASJE	1. Oppfylt jordgulv 2. Kryperom, trebjelkelag	ELEKTRISITET	Innlagt
YTTERVEGG	Bindingsverk	OPPVARMING	PRIMÆRT:
FASADEKLEDNING	Stående trepanel m. over/underligger	VANN	SEKUNDÆRT:
TAKFORM	Saltak	BAD	Ikke innlagt
TAKTEKKING	Skifer "fasett"	TOALETT	TYPE:
			ANTALL:

VINDUER	Opprinnelig	DEKOR INNSKRIPSJONER	
DØRER	Opprinnelig	INTERIOR	

BYGGÅR	ÅR	MERKNAD
	1949	
TILBYGGING OMBYGGING FLYTTING	ÅR	ENDRING

VEDLIKEHOLDS- TILSTAND	TILSTAND ÅR:	I GOD STAND	BEGYNNENDE FORFALL	FRAMSKREDET FORFALL	RUIN	EVT. FORFALLSÅRSÅK
	1980	X				

FARGESKJEMA	OPPRINNELIG	NAVÆRENDE	FRAMTIDIG	BYGGHERRE
UTVENDIG VEGG		3D-E5 Oliven		NSB
VINDSKIER		3D-E5/Hvit		ARKITEKT
GERIKTER		Hvit		BYGGMESTER
VINDUER		Hvit		BYGNINGSTYPE
DØRER		3D-E5		STILPREG
HJØRNEBORD				

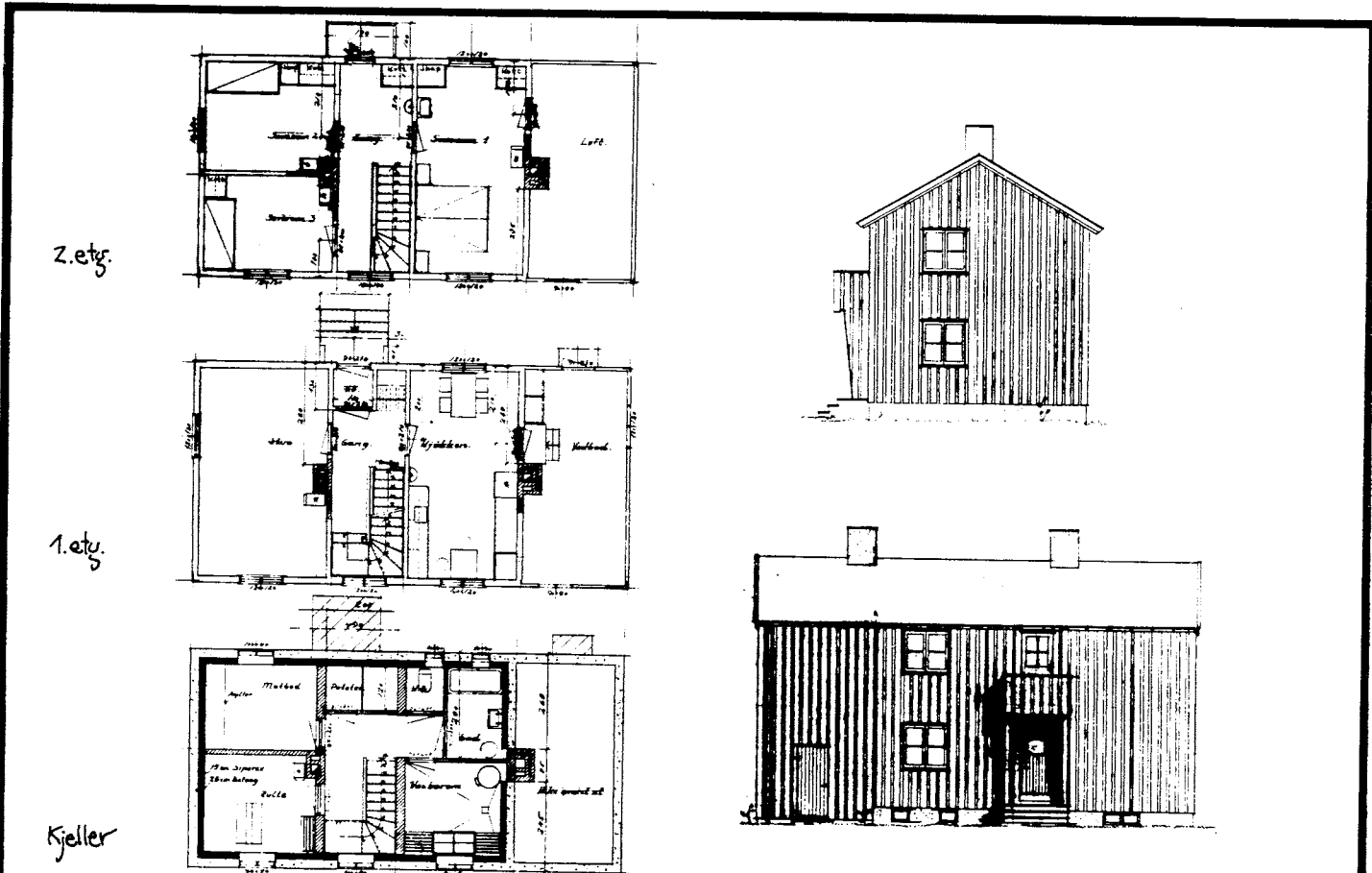
TEGNINGER (ARKIVHENVISNING)	
ELDRE FOTOGRAF.	

ANDRE OPPLYSNINGER	UTGITT	DATO	REGISTR.	DATO 2.7.80
	RETTELSES- BLAD	NR	INNFORT DEN	AV
		NR	INNFORT DEN	AV
		NR	INNFORT DEN	AV

NSB - REGISTRERING AV BYGNINGER

Bak. Had 07037

NAVN BYGNINGENS ART	GRØNNFJELLDAL STASJON Vokterbolig 1, bolig	STASJONSNR. 1368	BYGN.NR. 3
BANESTREKNING	134 Mo i Rana - Fauske	KILOMETER 527,09	
KOMMUNE.MATR.NR.	Rana	GÅRDSNR.	BRUKSNR.
ADRESSE		DISTRIKT Trondheim	



TEGNINGEN VISER: Orig. tegn. dat. 24.3.1949 M 1:200

OPPRINNELIG BRUKSFORMÅL	PRIMÆRT Vokterbolig	SEKUNDÆRT	
NÅVÆRENDE BRUKSFORMÅL	PRIMÆRT Utleid til forsvaret	SEKUNDÆRT	ANTALL LEILIGHETER:
FORHOLD TIL ANDRE HUS	Del av anlegg - frittstående		
FYSISK MILJØ- SAMMENHENG	Spredt landbruksbebyggelse		
			ANTALL OVERNATTINGSROM:

VERNEVERDI	<input type="checkbox"/> PRIORITYERT	BYGNINGEN PRIORITYERES SPESIELT SOM BEVARINGSOBJEKT (EVT. INTERN NSB-FREDNING)	<input type="checkbox"/> BYGNINGEN ER FREDET I MEDHOLD AV LOV OM KULTURMINNER
	<input type="checkbox"/> HØY	ENDRINGER SKAL IKKE FORETAS FOR ARKITEKTKONTORET HAR GODKJENT PLANENE. DETTE GJELDER OGSÅ UTSKIFTING AV DØRER, VINDUER, KLEDNING, TAKTEKKING OSV.	
	<input type="checkbox"/> MIDDELS		
	<input type="checkbox"/> LAV	ENDRINGER KAN FORETAS UTEN GODKJENNING FRA ARKITEKTKONTORET. DET HENVISES TIL GENERELLE RÅD OG RETNINGSLINJER.	
	<input type="checkbox"/> INGEN		

DIMENSJONER	HOVEDTAL M 12,0 x 6,0	BEBYGD AREAL M ² 72	ANTALL ETASJER 2	BRUTTO GOLVAREAL M ²
-------------	--------------------------	-----------------------------------	---------------------	------------------------------------

BYGNINGSDEL	TYPE.KONSTRUKSJON	INSTALLASJON	MERKNAD
FUNDAMENT	Betongmur	SKORSTEIN	STK. 2
KJELLER UNDERETASJE	1. Kjeller, trebjelkelag 2. Oppfylt, betongdekke	ELEKTRISITET	Innlagt
YTTERVEGG	Bindingsverk	OPPVARMING	PRIMÆRT: SEKUNDÆRT:
FASADEKLEDNING	Stående tømmermannspanel	VANN	Innlagt
TAKFORM	Saltak	BAD	Innlagt (i kjeller)
TAKTEKKING	Skifer "fasett"	TOALETT	TYPE: wc ANTALL: 1

VINDUER	Opprinnelige (Tofags med midt-sprosse)	DEKOR INNSKRIPSJONER	Ingen
DØRER	Opprinnelige	INTERIØR	

BYGGEÅR	ÅR	MERKNAD
	1949	
TILBYGGING OMBYGGING FLYTTING	ÅR	ENDRING

VEDLIKEHOLDS- TILSTAND	TILSTAND:	I GOD STAND	BEGYNNENDE FORFALL	FRAMSKREDET FORFALL	RUIN	EVT. FORFALLSARSÅK
	ÅR:		X			Maling skaller av. Råte i bordkledning
	1980					

FARGESKJEMA	OPPRINNELIG	NAVERENDE	FRAMTIDIG	BYGGHERRE
UTVENDIG VEGG		27B-C3 Grågrønn		NSB
VINDSKIER		Hvit/27B-C3		ARKITEKT
GERIKTER				NSB-AK v/Gunnar Nordtvedt
VINDUER		Hvit		BYGGMESTER
DØRER		Brunlakkert		BYGNINGSTYPE
HJØRNEBORD				V.bolig for Nordlandsh.
				STILPREG

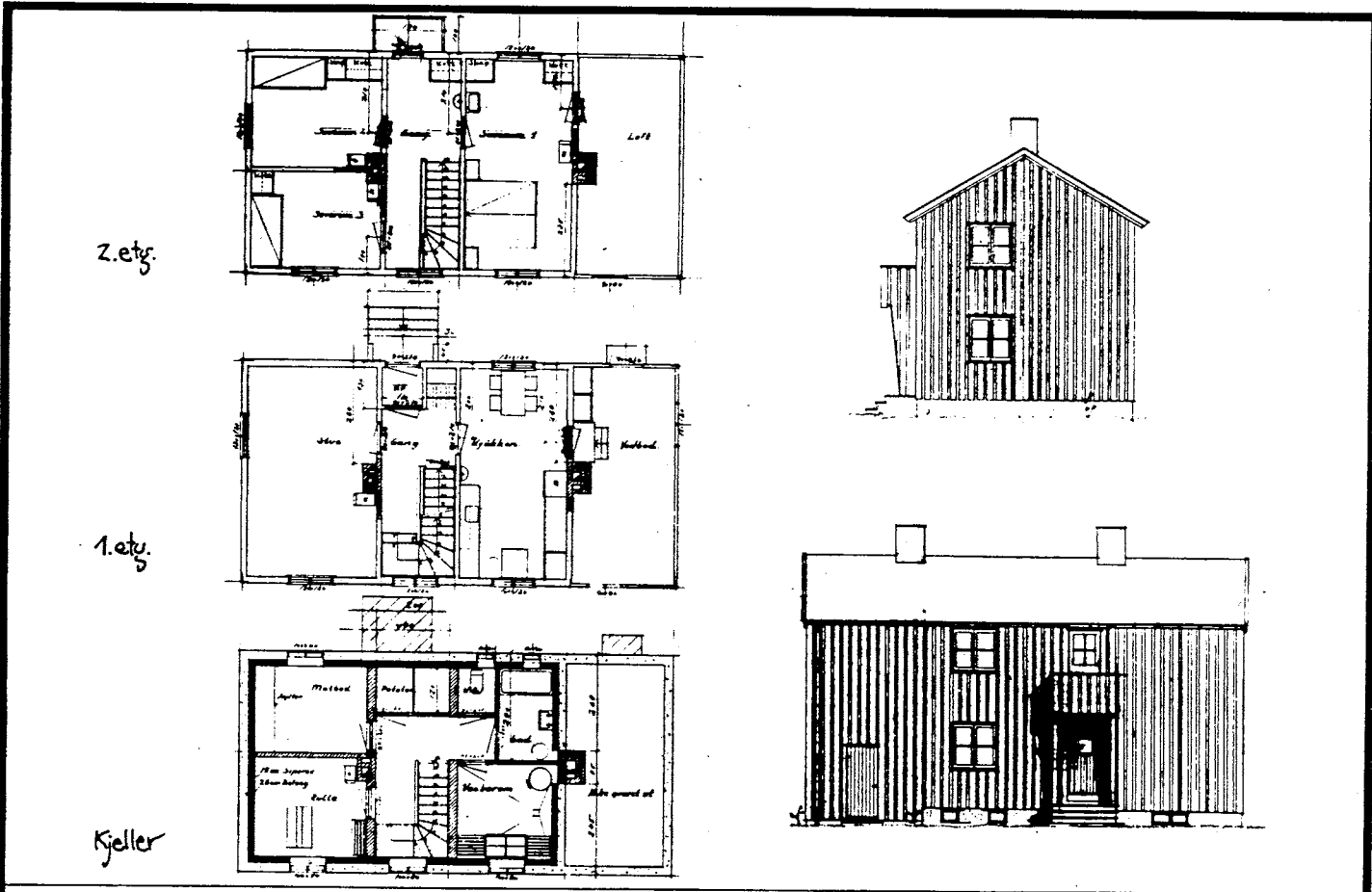

TEGNINGER (ARKIVHENVISNING)	Ak 9963
ELDRE FOTOGRAF	

ANDRE OPPLYSNINGER	Huset igjenbottet. Vinduer igjenspikret.	UTGITT	DATO	REGISTR.	DATO
					2.7.80
		RETTELSES- BLAD	NR	INNFØRT DEN	AV
		NR	INNFØRT DEN	AV	
		NR	INNFØRT DEN	AV	

NSB · REGISTRERING AV BYGNINGER

Bak. Had. 07037.

NAVN BYGNINGENS ART	GRØNNFJELLDAL STASJON Vokterbolig 2, bolig	STASJONSNR. 1368	BYGN. NR. 4
BANESTREKNING	134 Mo i Rana - Fauske	KILOMETER 527,13	
KOMMUNE, MATR. NR.	Rana	GARDSNR.	BRUKSNR.
ADRESSE		DISTRIKT Trondheim	



TEGNINGEN VISER: Orig. tegn. dat. 24.3.1949 M 1:200

OPPRINNELIG BRUKSFORMÅL	PRIMÆRT Vokterbolig	SEKUNDÆRT	
NAVÆRENDE BRUKSFORMÅL	PRIMÆRT Vokterbolig	SEKUNDÆRT	ANTALL LEILIGHETER: 1 ANTALL OVERNATTINGSROM: 1
FORHOLD TIL ANDRE HUS	Del av anlegg - frittstående		
FYSISK MILJØ- SAMMENHENG	Spredt lanbruksbebyggelse		

VERNEVERDI	<input type="checkbox"/> PRIORITYERT	BYGNINGEN PRIORITYERES SPESIELT SOM BEVARINGSOBJEKT (EVT. INTERN NSB-FREDNING)	<input type="checkbox"/> BYGNINGEN ER FREDET I MEDHOLD AV LOV OM KULTURMINNER
	<input type="checkbox"/> HØY	ENDRINGER SKAL IKKE FORETAS FØR ARKITEKTKONTORET HAR GODKJENT PLANENE. DETTE GJELDER OGSÅ UTSKIFTING AV DØRER, VINDUER, KLEDNING, TAKTEKKING OSV.	
	<input type="checkbox"/> MIDDELS		
	<input type="checkbox"/> LAV	ENDRINGER KAN FORETAS UTEN GODKJENNING FRA ARKITEKTKONTORET. DET HENVISES TIL GENERELLE RÅD OG RETNINGSLINJER.	
	<input type="checkbox"/> INGEN		

DIMENSJONER	HOVEDMÅL M 12,0 x 6,0	BEBYGD AREAL M ² 72	ANTALL ETASJER 2	BRUTTO GOLVAREAL M ²
-------------	--------------------------	-----------------------------------	---------------------	------------------------------------

BYGNINGSDEL	TYPE. KONSTRUKSJON	INSTALLASJON	MERKNAD
FUNDAMENT	Betongmur	SKORSTEIN	STK. 2
KJELLER UNDERETASJE	1. Kjeller, trebjelkelag 2. Oppfyllr, betongplate	ELEKTRISITET	Innlagt
YTTERVEGG	Bindingsverk	OPPVARMING	PRIMÆRT: Ved SEKUNDÆRT: Elektrisk
FASADEKLEDNING	Stående tømmermannspanel	VANN	Innlagt
TAKFORM	Saltak	BAD	Innlagt(i kjeller)
TAKTEKKING	Skifer "fasett"	TOALETT	TYPE: WC ANTALL: 1

VINDUER	Opprinnelige (Tofags m. midt-sprosse)	DEKOR INNSKRIPSJONER	Ingen
DØRER	Skiftet, satt inn "ny" brukt dør.	INTERIØR	Platekledd i stue (1.etg.), Opprinnelig i kjøkken. Opprinnelig i 2.etg.

BYGGEÅR	AR 1949	MERKNAD
TILBYGGING OMBYGGING FLYTTING	AR	ENDRING

VEDLIKEHOLDS- TILSTAND	TILSTAND. AR:	I GOD STAND	BEGYNNENDE FORFALL	FRAMSKREDET FORFALL	RUIN	EVT. FORFALLSARSÅK
	1980		X			Råte i bordkledning

FARGESKJEMA	OPPRINNELIG	NAVERENDE	FRAMTIDIG	BYGGHERRE
UTVENDIG VEGG		4A-B6 Rødgul		NSB
VINDSKIER		4A-B6		ARKITEKT
GERIKTER				NSB-AK v/Gunnar Nordtvedt
VINDUER		3B2 Gulgrå		BYGGMESTER
DØRER		7F7 Mørkebrun		BYGNINGSTYPE
HJØRNEBORD				V.bolig for Nordlandsb.
				STILPREG


TEGNINGER (ARKIVHENVISNING)	Ak 9963
ELDRE FOTOGRAF	

ANDRE OPPLYSNINGER	UTGITT	DATO	REGISTR.	DATO 2.7.80
	RETTELSES- BLAD	NR	INNFORT DEN	AV
		NR	INNFORT DEN	AV
NR		INNFORT DEN	AV	

NSB - REGISTRERING AV BYGNINGER

UTGITT:
REVIDERT:

STASJONSNR		STASJON/STREKNING/ANLEGG		BANE/BILROUTE		DISTRIKT						
		GRØNFJELLDAL - DUNDERLAND		NORDLANDSBANEN		TRONDHEIM						
BYGN NR	KILOMETER	BYGNINGSTYPE	ADRESSE	MATRIKkel GNR BNR	BEBYGD AREAL	ETG	BRUTTO GOLVFLATE	HØVEDMATERIALE	BYGGEAR	TEGNINGER ARKIVNR	MERKNAD	EGET SKJEMA
	528,70	Hvilebu	Grønfjellnes		21	1	21	Tre	1951			
	535,68	Vokterbolig 1, enkel	Ørtfjell		72	2		Tre	1954	Ak 10313	V.14	
	535,72	Vokterbolig 2, enkel	"		72	2		Tre	1954	Ak 10313	V.14	
	535,88	Hvile-/redskapsbu	"		55	1	55	Tre	1952			

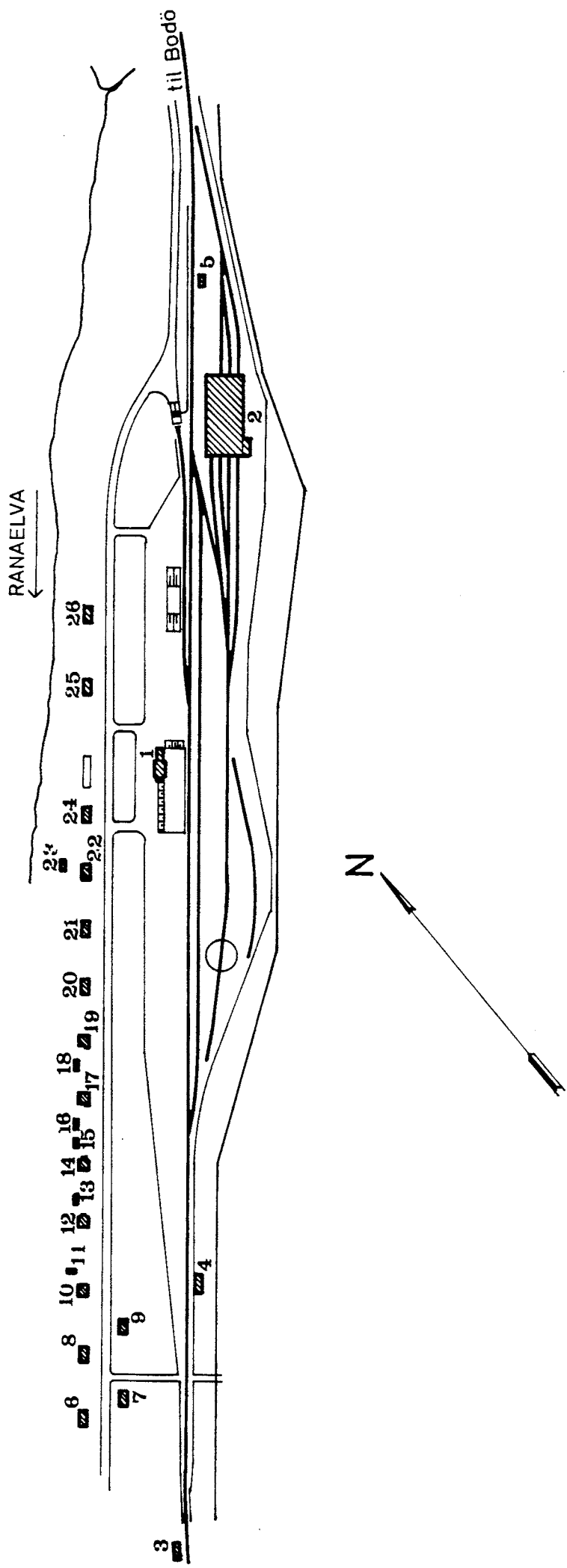


NSB - REGISTRERING AV BYGNINGER


UTGITT:
REVIDERT:

STASJONSNR		STASJON/S TREKKING/ANLEGG		BANE/BILROUTE				DISTRIKT				
1370		DUNDERLAND STASJON		NORDLANDSBANEN				TRONDHEIM				
BYGNINGSNR	KILOMETER	BYGNINGSTYPE	ADRESSE	MATRIKkel GNR BNR	BEBYGD AREAL	EIG	BRUTTO GOLVFLATE	HOVEDMATERIALE	BYGGEAR	TEGNINGER ARKIVNR	MERKNAD	EGET SKIEMA
1	543,06	Stasjonsbygning	8634 Dunderland		180	2		Tre	1947	Ak 9468		X
2	543,30	Lok.stall	"		1620	1	1620	Mur	1955	Ak 10752		X
3	542,50	Hvile-/redskapsbu	"		83	1	83	Tre	1952			X
4	542,68	Snekker-/materialbu	"			1		Tre				
5	543,40	Trallebu	"		17	1	17	Tre	1951			
6	542,59	Overnattingsbolig 1	" 63 32 71		72	2		Tre	1954	Ak 10313	V.14	X
7	542,61	Funksjonærbolig 7	" 63 32 71		72	2		Tre	1954	Ak 10313	V.14	X
8	542,64	Funksjonærbolig 5	"		72	2		Tre	1954	Ak 10313	V.14	X
9	542,66	Funksjonærbolig 8	"		72	2		Tre	1954	Ak 10313	V.14	X
10	542,68	Overnattingsbolig 2	" 63 32 60		71	1½		Tre	1946	Ak 9207		X
11	542,70	Uthus, overn.b.2	"		29	1	29	Tre				X
12	542,73	Vokterbolig 1	" 63 32 60		62	1½	62	Tre	1947	T-4.B 5214/0-12		X
13	542,75	Uthus, v.b. 1	"		29	1	29	Tre				X
14	542,77	Vokterbolig 2	" 63 32 60		62	1½	62	Tre	1947	T-4.B 5214/0-12		X
15	542,79	Uthus, v.b. 2	"		29	1	29	Tre				X
16	542,82	Vokterbolig 3	" 63 32 60		64	1½		Tre	1951	Ak 9687		X
17	542,80	Uthus, v.b. 3	"		29	1	29	Tre	1951			X

BYGN NR	KILOMETER	BYGNINGSTYPE	ADRESSE	MATRIKEL GNR/BNR	BEEYGD AREAL	ETG	BRUTTO GOLVFLATE	HOVED- MATERIALE	BYGGEAR	TEGNINGER ARKIVNR.	MERKNAD	EGET SKEIWA
18	542, 86	Vokterbolig 4	8634 Dunderland		64	1½		Tre	1951	AK 9687		X
19	542, 84	Uthus, v. b. 4	"		29	1	29	Tre				X
20	542, 90	Vokterbolig 5	"		72	2		Tre	1952	AK 10313	V. 14	X
21	542, 94	Vokterbolig 6	"		72	2		Tre	1952	AK 10313	V. 14	X
22	542, 98	Funksjonarbolig 1	"		72	2		Tre	1953	AK 10313	V. 14	X
23	542, 99	Aggregathus	"		48	1	48	Tre			Provisorisk	X
24	543, 02	Funksjonarbolig 2	"		72	2		Tre	1953	AK 10313	V. 14	X
25	543, 11	Funksjonarbolig 3	"		72	2		Tre	1953	AK 10313	V. 14	X
26	543, 16	Funksjonarbolig 4	"		72	2		Tre	1955	AK 10313	V. 14	X



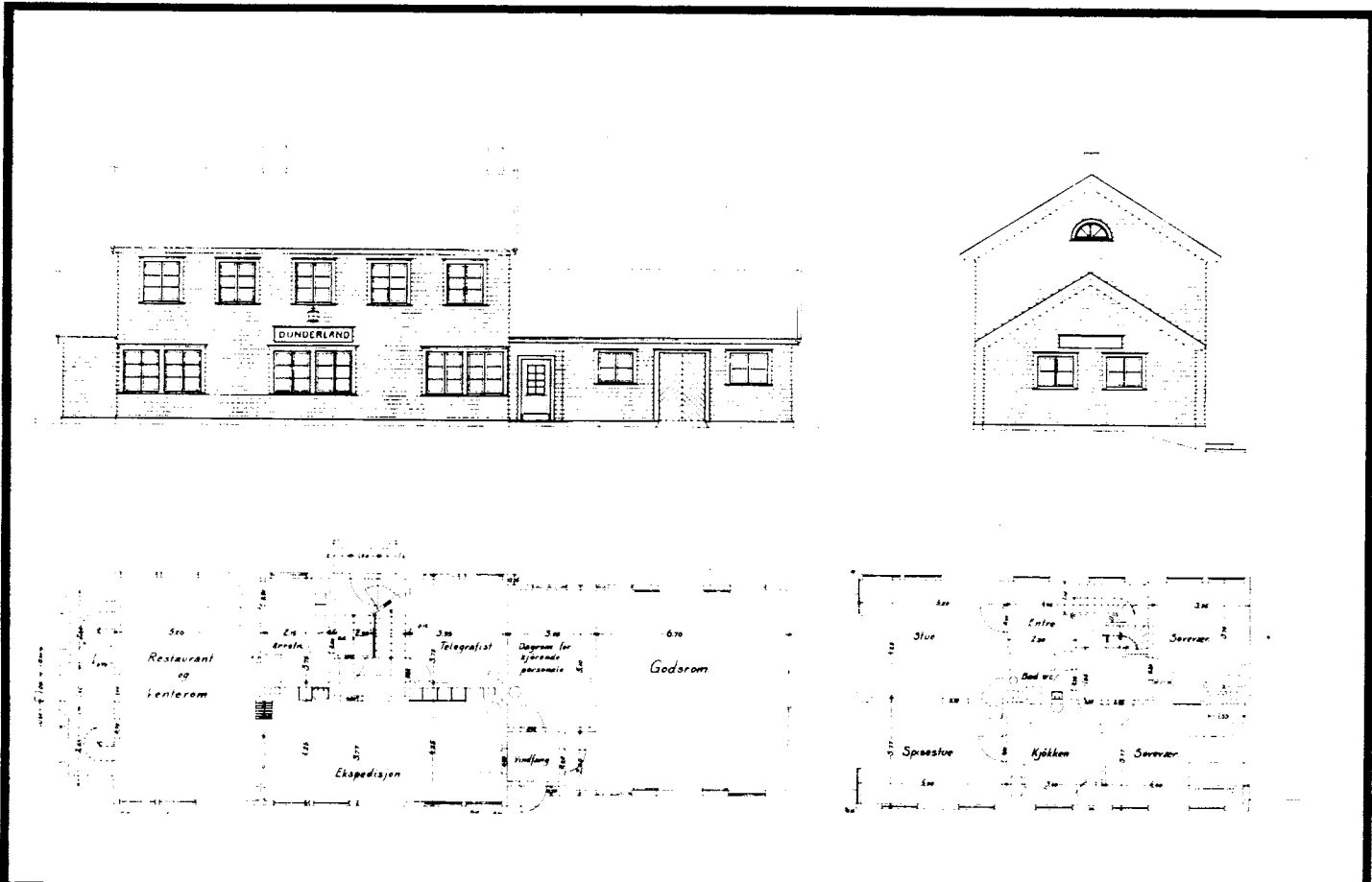
SITUASJONS- KART OVER: Dunderland stasjon	
BANE- STREKNING: 133 Mo - Bodø	
MÅLESTOKK: 1:4000	DATO: juli 80
UTOMT AV LINJEKART NR.: TdB 4141.	
BUSSHOLDEPLASS I DIREKTE TILKNYTNING TIL STASJONEN?	JA <input type="radio"/> NEI <input checked="" type="radio"/>
DROBHEOLDEPLASS I DIREKTE TILKNYTNING TIL STASJONEN?	JA <input type="radio"/> NEI <input checked="" type="radio"/>



NSB - REGISTRERING AV BYGNINGER

Bak/Had 0703.79

NAVN BYGNINGENS ART	DUNDERLAND STASJON Stasjonsbygning	STASJONSNR. 1370	BYGN.NR. 1
BANESTREKNING	134 Mo i Rana - Fauske	KILOMETER	543,06
KOMMUNE, MATR.NR.	Rana	GÅRDSNR.	BRUKSNR.
ADRESSE	8634 Dunderland	DISTRIKT	Trondheim



TEGNINGEN VISER: Orig. tegn. dat. 13.6., 19.6. og 24.9. 1947 M 1:250

OPPRINNELIG BRUKSFORMAL	PRIMÆRT Stasjonsbygning -Ekspedisjonslokaler -Leilighet	SEKUNDÆRT -Postkontor -Godsrom -Restaurant
NAVERENDE BRUKSFORMAL	PRIMÆRT Stasjonsbygning -Ekspedisjonslokaler -Leilighet	SEKUNDÆRT Godsrom
FORHOLD TIL ANDRE HUS	Del av anlegg - frittstående	
FYSISK MILJØ- SAMMENHENG	Spredt landbruksbebyggelse	
		ANTALL LEILIGHETER: 1
		ANTALL OVERNATTINGSROM: 0

VERNEVERDI	<input type="checkbox"/> PRIO- RITERT	BYGNINGEN PRIORITERES SPESIELT SOM BEVA- RINGSOBJEKT (EVT. INTERN NSB-FREDNING)	<input type="checkbox"/> BYGNINGEN ER FREDET I MEDHOLD AV LOV OM KULTURMINNER
	<input type="checkbox"/> HØY	ENDRINGER SKAL IKKE FORETAS FØR ARKITEKTKONTORET HAR GODKJENT PLANENE. DETTE GJELDER OGSÅ UTSKIFTING AV DØRER, VINDUER, KLEDNING, TAKTEKKING OSV.	
	<input type="checkbox"/> MIDDELS		
	<input type="checkbox"/> LAV	ENDRINGER KAN FORETAS UTEN GODKJENNING FRA ARKITEKTKONTORET. DET HENVISES TIL GENE- RELLE RÅD OG RETNINGSLINJER.	
	<input type="checkbox"/> INGEN		

DIMENSJONER	HOVEDÅL M 23,2 x 8,0	BEBYGD AREAL M ² 180	ANTALL ETASJER 2	BRUTTO GOLVAREAL M ²
-------------	-------------------------	------------------------------------	---------------------	------------------------------------

BYGNINGSDEL	TYPE, KONSTRUKSJON	INSTALLASJON	MERKNAD
FUNDAMENT	Betongmur	SKORSTEIN	STK. 2
KJELLER UNDERETASJE	Kjeller, trebjelkelag	ELEKTRISITET	Innlagt
YTTERVEGG	1. Lafta plank? (Stående plank) 2. Bindingsverk	OPPVARMING	PRIMÆRT: Elektrisk SEKUNDÆRT: Olje. 3.Ved
FASADEKLEDNING	Liggende trepanel, weatherboard	VANN	Innlagt
TAKFORM	Saltak	BAD	Innlagt (i leil.)
TAKTEKING	1.Skifer "Løpeforbandt" 2.Metallplater (sink)	TOALETT	TYPE: WC ANTALL: 4

VINDUER	Skiftet. Opprinnelig i godshusfløy, 7stk.	DEKOR INNSKRIPSJONER	Ingen
DØRER	Skiftet	INTERIOR	Opprinnelig i 1.etg. Oppusset i leilighet (platekleda).

BYGGÅR	ÅR 1947	MERKNAD
TILBYGGING OMBYGGING FLYTTING	ÅR	ENDRING

VEDLIKEHOLDS- TILSTAND	TILSTAND:	I GOD STAND	BEGYNNENDE FORFALL	FRAMSKREDET FORFALL	RUIN	EVT. FORFALLSÅRSÅK
	ÅR:	1980	X			Maling skaller av på sørvegg.

FARGESKJEMA	OPPRINNELIG	NAVERENDE	FRAMTIDIG	BYGGHERRER
UTVENDIG VEGG		6E6 Brun		NSB
VINDSKIER		6E6		ARKITEKT
GERIKTER		6E6		NSB-AK v/G.Hoel/M. Løken
VINDUER		Brunbeis/3B2 Gulgrå		BYGGMESTER
DØRER		Brunlakkert/6E6		BYGNINGSTYPE
HJØRNEBORD				Som Finneidfjord (tilnærmet STILPREG)

TEGNINGER (ARKIVHENVISNING)	Ak 9468
ELDRE FOTOGRAF.	

ANDRE OPPLYSNINGER	UTGITT	DATO	REGISTR.	DATO
				4.7.80
	RETTELSES- BLAD	NR	INNFORT DEN	AV
		NR	INNFORT DEN	AV
		NR	INNFORT DEN	AV

NSB - REGISTRERING AV BYGNINGER

Bak Had 0703.79

NAVN BYGNINGENS ART	DUNDERLAND STASJON Lokstall	STASJONSNR. 1370	BYGN. NR. 2
BANESTREKNING	134 Mo i Rana - Fauske	KILOMETER 543,30	
KOMMUNE.MATR.NR.	Rana	GARDSNR.	BRUKSNR.
ADRESSE	8634 Dunderland	DISTRIKT Trondheim	



TEGNINGEN VISER:	Orig.tegn. dat. 18. og 23.8. 1954 M 1:400

OPPRINNELIG BRUKSFORMÅL	PRIMÆRT Lokstall Verksted/Smie	SEKUNDÆRT Velferdavdeling Lager	
NAVÆRENDE BRUKSFORMÅL	PRIMÆRT Lokstall Verksted/smie Velferdsavdeling	SEKUNDÆRT Lager	ANTALL LEILIGHETER: 0 ANTALL OVERNATTINGSROM: 0
FORHOLD TIL ANDRE HUS	Del av anlegg - frittstående		
FYSISK MILJØ- SAMMENHENG	Spredt landbruksbebyggelse		

VERNEVERDI	<input type="checkbox"/> PRIO- RITERT	BYGNINGEN PRIORITERES SPESIELT SOM BEVA- RINGSOBJEKT (EVT. INTERN NSB-FREDNING)	<input type="checkbox"/> BYGNINGEN ER FREDET I MEDHOLD AV LOV OM KULTURMINNER
	<input type="checkbox"/> HØY	ENDRINGER SKAL IKKE FORETAS FØR ARKITEKTKONTORET HAR GODKJENT PLANENE. DETTE GJELDER OGSA UTSKIFTING AV DØRER, VINDUER, KLEDNING, TAKTEKKING OSV.	
	<input type="checkbox"/> MIDDELS		
	<input type="checkbox"/> LAV	ENDRINGER KAN FORETAS UTEN GODKJENNING FRA ARKITEKTKONTORET. DET HENVISES TIL GENE- RELLE RAD OG RETNINGSLINJER.	
	<input type="checkbox"/> INGEN		

DIMENSJONER	HOVED'AL M 60,2 x 26,9	BEBYGD AREAL M ² 1620	ANTALL ETASJER 1 (og 2)	BRUTTO GOLVAREAL M ²
-------------	---------------------------	-------------------------------------	----------------------------	------------------------------------

BYGNINGSDEL	TYPE, KONSTRUKSJON	INSTALLASJON	MERKNAD
FUNDAMENT	Betongmur	SKORSTEIN	STK. 1
KJELLER UNDERETASJE	1. Oppfylt, betongplate 2. Kjeller, betongdekke, under velf. avd. (fyrrom)	ELEKTRISITET	Innlagt
YTTERVEGG	Lettbetong blokker	OPPVARMING	PRIMÆRT: Olje SEKUNDÆRT: Elektrisk
FASADEKLEDNING	Puss	VANN	Innlagt
TAKFORM	Valmtak	BAD	Dusj (Badstu)
TAKTEKKING	Papp	TOALETT	TYPE: WC ANTALL: 2

VINDUER	Opprinnelig	DEKOR INNSKRIPSJONER	Ingen
DØRER	Opprinnelige (porter + dører)	INTERIØR	Opprinnelig

BYGGÅR	AR 1955	MERKNAD
TILBYGGING OMBYGGING FLYTTING	AR	ENDRING

VEDLIKEHOLDS- TILSTAND	TILSTAND:	I GOD STAND	BEGYNNENDE FORFALL	FRAMSKREDET FORFALL	RUIN	EVT. FORFALLSÅRSÅK
	AR:		X			
	1980					

FARGESKJEMA	OPPRINNELIG	NAVÆRENDE	FRAMTIDIG	BYGGHERRE
UTVENDIG VEGG		1B3 Grågul		NSB
VINDSKIER				ARKITEKT
GERIKTER				NSB-AK v/J. Kristiansen
VINDUER		1B3		BYGGMESTER
DØRER		ca. grå		BYGNINGSTYPE
HJØRNEBORD				STILPREG


TEGNINGER (ARKIVHENVISNING)	Ak 10752	Bygningen er utført med valmtak, tegningen viser flatt tak.
ELDRE FOTOGRAF.		

ANDRE OPPLYSNINGER	Mot fasade øst er tilbygd, vedbu, ca. 15 x 4 m ² , av bindingsverk med låvepanel. Samme farge som lokstall. Bølgeblikk på tak. Ingen vinduer.	UTGITT	DATO	REGISTR.	DATO
		RETTELSES- BLAD	NR	INNFORT DEN	AV
			NR	INNFORT DEN	AV
		NR	INNFORT DEN	AV	

NSB - REGISTRERING AV BYGNINGER

Bak: Had 070379

NAVN BYGNINGENS ART	DUNDERLAND STASJON Snekker/Materialbu	STASJONSNR. 1370	BYGN.NR. 4
BANESTREKNING	134 Mo i Rana - Fauske	KILOMETER 542,68	
KOMMUNE, MATR.NR.	Rana	GÅRDSNR.	BRUKSNR.
ADRESSE	8634 Dunderland	DISTRIKT Trondheim	



TEGNINGEN VISER:

OPPRINNELIG BRUKSFØRMÅL	PRIMÆRT Snekkerverksted Lager	SEKUNDÆRT	
NAVÆRENDE BRUKSFØRMÅL	PRIMÆRT Snekkerverksted Lager	SEKUNDÆRT	ANTALL LEILIGHETER: 0 ANTALL OVERNATTINGSROM: 0
FORHOLD TIL ANDRE HUS	Del av anlegg - frittstående		
FYSISK MILJØ- SAMMENHENG	Spredt landbruksbebyggelse		

VERNEVERDI	<input type="checkbox"/>	PRIORITERT	BYGNINGEN PRIORITERES SPESIelt SOM BEVARINGSOBJEKT (EVT. INTERN NSB-FREDNING)	<input type="checkbox"/>	BYGNINGEN ER FREDET I MEDHOLD AV LOV OM KULTURMINNER
	<input type="checkbox"/>	HØY	ENDRINGER SKAL IKKE FORETAS FØR ARKITEKTKONTORET HAR GODKJENT PLANENE. DETTE GJELDER OGSÅ UTSKIFTING AV DØRER, VINDUER, KLEDNING, TAKTEKKING OSV.		
	<input type="checkbox"/>	MIDDELS			
	<input type="checkbox"/>	LAV	ENDRINGER KAN FORETAS UTEN GODKJENNING FRA ARKITEKTKONTORET. DET HENVISES TIL GENERELLE RÅD OG RETNINGSLINJER.		
	<input type="checkbox"/>	INGEN			

DIMENSJONER	HOVEDMÅL M	BEBYGD AREAL M ²	ANTALL ETASJER	1	BRUTTO GOLVAREAL M ²
-------------	---------------	--------------------------------	-------------------	---	------------------------------------

BYGNINGSDEL	TYPE, KONSTRUKSJON	INSTALLASJON	MERKNAD
FUNDAMENT	1. Betongpillarer 2. Gråsteinspillarer 3. Trekubber	SKORSTEIN	STK 0
KJELLER UNDERETASJE	Åpent, trebjelkelag.	ELEKTRISITET	Innlagt
YTTERVEGG	Bindingsverk	OPPVARMING	PRIMÆRT: Ved SEKUNDÆRT:
FASADEKLEDNING	1. Stående trepanel (faspanel) 2. Stående tømmermannspanel	VANN	Ikke innlagt
TAKFORM	Pulttak	BAD	TYPE:
TAKTEKKING	Bølgete asbestsementplater	TOALETT	ANTALL:

VINDUER	Opprinnelige	DEKOR INNSKRIPSJONER	Ingen
DØRER	Opprinnelige	INTERIØR	Opprinnelig

BYGGÅR	ÅR	MERKNAD
	ÅR	ENDRING
TILBYGGING OMBYGGING FLYTTING		

VEDLIKEHOLDS- TILSTAND	TILSTAND: ÅR:	I GOD STAND	BEGYNNENDE FORFALL	FRAMSKREDET FORFALL	RUIN	EVT. FORFALLSÅRSÅK
	1980		X			Knuste ruter, setninger

FARGESKJEMA	OPPRINNELIG	NAVERENDE	FRAMTIDIG	BYGGHERRE
UTVENDIG VEGG		7F4 Mørkebrun		NSB
VINDSKIER		ca. Hvit		ARKITEKT
GERIKTER		ca. Hvit		BYGGMESTER
VINDUER		ca. Hvit		BYGNINGSTYPE
DØRER		7F4		STILPREG
HJØRNEBORD				

TEGNINGER (ARKIVHENVISNING)	
ELDRE FOTOGRAF.	

ANDRE OPPLYSNINGER	UTGITT	DATO	REGISTR.	DATO
	RETTELSES- BLAD	NR	INNFORT DEN	AV
		NR	INNFORT DEN	AV
NR		INNFORT DEN	AV	

NSB - REGISTRERING AV BYGNINGER

Bak. Had 070379

NAVN BYGNINGENS ART	DUNDERLAND STASJON Overnattingsbolig 1, bolig	STASJONSNR.	BYGN. NR.
BANESTREKNING	134 Mo i Rana - Fauske	KILOMETER	6
KOMMUNE, MATR. NR.	Rana	GÅRDSNR.	BRUKSNR.
ADRESSE	8634 Dunderland	DISTRIKT	Trondheim



TEGNINGEN VISER: Orig. tegn. dat. 23.11.1950 M 1:200	

OPPRINNELIG BRUKSFORMÅL	PRIMÆRT Funksjonærbolig	SEKUNDÆRT	
NAVERENDE BRUKSFORMÅL	PRIMÆRT Overnattingsbolig	SEKUNDÆRT	ANTALL LEILIGHETER: 0
			ANTALL OVERNATTINGSROM: 5
FORHOLD TIL ANDRE HUS	Del av anlegg - frittstående		
FYSISK MILJØ- SAMMENHENG	Spredt landbruksbebyggelse		

VERNEVERDI	<input type="checkbox"/> PRIO- RITERT	BYGNINGEN PRIORITERES SPESIELT SOM BEVA- RINGSOBJEKT (EVT. INTERN NSB-FREDNING)	<input type="checkbox"/> BYGNINGEN ER FREDET I MEDHOLD AV LOV OM KULTURMINNER
	<input type="checkbox"/> HOY	ENDRINGER SKAL IKKE FORETAS FØR ARKITEKTKONTORET HAR GODKJENT PLANENE. DETTE GJELDER OGSÅ UTSKIFTING AV DØRER, VINDUER, KLEDNING, TAKTEKKING OSV.	
	<input type="checkbox"/> MIDDELS		
	<input type="checkbox"/> LAV	ENDRINGER KAN FORETAS UTEN GODKJENNING FRA ARKITEKTKONTORET. DET HENVISES TIL GENE- RELLE RÅD OG RETNINGSLINJER.	
	<input type="checkbox"/> INGEN		

DIMENSJONER	HOVED'IAL M 11,4 x 6,5	BEBYGD AREAL M ² 72	ANTALL ETASJER 2	BRUTTO GOLVAREAL M ²
-------------	---------------------------	-----------------------------------	---------------------	------------------------------------

BYGNINGSDEL	TYPE. KONSTRUKSJON	INSTALLASJON	MERKNAD
FUNDAMENT	Betongmur	SKORSTEIN	STK 1
KJELLER UNDERETASJE	1. Kjeller, betongdekke 2. Et rom i kjeller har jordgulv	ELEKTRISITET	Innlagt
		OPPVARMING	PRIMÆRT: Elektrisk SEKUNDÆRT: Ved
YTTERVEGG	Bindingsverk	VANN	Innlagt
FASADEKLEDNING	Stående tømmermannspanel	BAD	Innlagt(i kjeller)
TAKFORM	Saltak	TOALETT	TYPE: WC
TAKTEKKING	Skifer "fasett"		ANTALL: 1

VINDUER	Skiftet (to-fags med midtsprosse Opprinnelig 2 stk (som oppr.))	DEKOR INNSKRIPSJONER	Ingen
DØRER	Skiftet Opprinnelig til veranda	INTERIØR	Opprinnelig i gang og trappe- rom. Platekledd i stue og kjøkken og overn.rom

BYGGEÅR	ÅR	MERKNAD
	1954	
TILBYGGING OMBYGGING FLYTTING	ÅR	ENDRING

VEDLIKEHOLDS- TILSTAND	TILSTAND:	I GOD STAND	BEGYNNENDE FORFALL	FRAMSKREDET FORFALL	RUIN	EVT. FORFALLSÅRSÅK
	ÅR:	X				Råte i verandaparti. Ny bordkledning på sør- og øst-vegg.
	1980					

FARGESKJEMA	OPPRINNELIG	NAVÆRENDE	FRAMTIDIG	BYGGHERRE
UTVENDIG VEGG		2A3/8F7 Blekgul/rødbrun		NSB ARKITEKT
VINDSKIER		2A3/8F7		NSB-AK v/G. Nordtvedt BYGGMESTER
GERIKTER				
VINDUER		Brunbeis/ca.Hvit		
DØRER		Brunbeis/3b2	gulgrå	BYGNINGSTYPE V.14
HJØRNEBORD				STILPREG

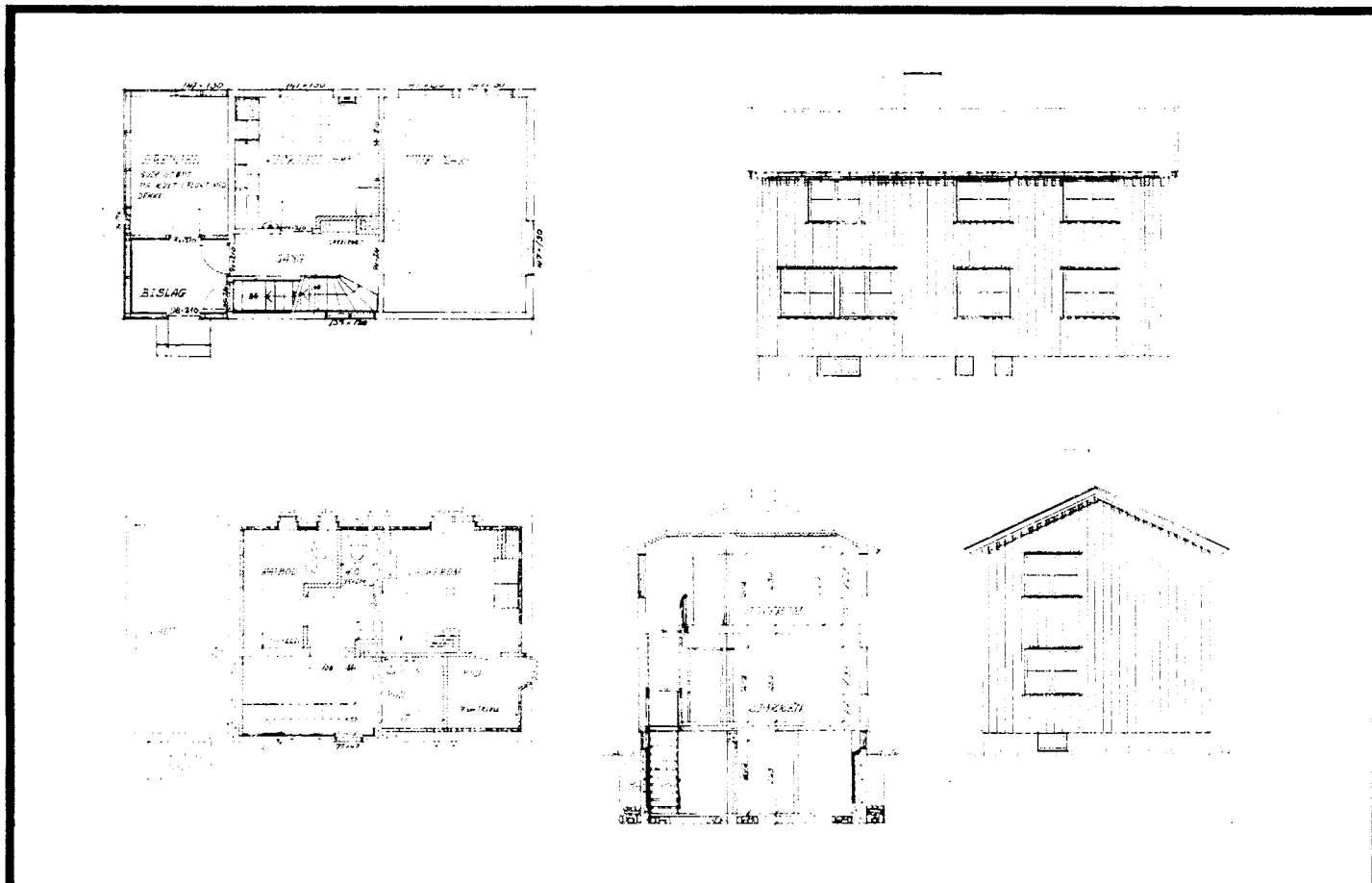
TEGNINGER (ARKIVHENVISNING)	Ak 10313
ELDRE FOTOGRAF	

ANDRE OPPLYSNINGER	UTGITT	DATO	REGISTR.	DATO 3.7.80
	RETTELSES- BLAD	NR	INNFORT DEN	AV
		NR	INNFORT DEN	AV
	NR	INNFORT DEN	AV	

NSB - REGISTRERING AV BYGNINGER

Bak. Had 070379

NAV BYGNINGENS ART	DUNDERLAND STASJON Funksjonærbolig 7, bolig	STASJONSNR.	1370	BYGN.NR.	7
BANESTREKNING	134 Mo i Rana - Fauske	KILOMETER	542,61		
KOMMUNE.MATR.NR.	Rana	GÅRDSNR.		BRUKSNR.	
ADRESSE	8634 Dunderland	DISTRIKT	Trondheim		



TEGNINGEN VISER: Orig.tegn. dat. 23.11.1950 M 1:200

OPPRINNELIG BRUKSFORMÅL	PRIMÆRT Funksjonærbolig	SEKUNDÆRT	
NAVÆRENDE BRUKSFORMÅL	PRIMÆRT Funksjonærbolig p.t. Ubebodd	SEKUNDÆRT	ANTALL LEILIGHETER: 1 ANTALL OVERNATTINGSROM: 0
FORHOLD TIL ANDRE HUS	Del av anlegg - frittstående		
FYSISK MILJØ- SAMMENHENG	Spredt landbruksbebyggelse		

VERNEVERDI	<input type="checkbox"/> PRIORITYERT	BYGNINGEN PRIORITYERES SPESIELT SOM BEVARINGSOBJEKT (EVT. INTERN NSB-FREDNING)	<input type="checkbox"/> BYGNINGEN ER FREDET I MEDHOLD AV LOV OM KULTURMINNER
	<input type="checkbox"/> HOY	ENDRINGER SKAL IKKE FORETAS FOR ARKITEKTKONTORET HAR GODKJENT PLANENE. DETTE GJELDER OGSÅ UTSKIFTING AV DØRER, VINDUER, KLEDNING, TAKTEKKING OSV.	
	<input type="checkbox"/> MIDDLE		
	<input type="checkbox"/> LAV	ENDRINGER KAN FORETAS UTEN GODKJENNING FRA ARKITEKTKONTORET. DET HENVISES TIL GENERELLE RÅD OG RETNINGSLINJER.	
	<input type="checkbox"/> INGEN		

DIMENSJONER	HOVEDTAL M 11,4 x 6,5	BEBYGD AREAL M ² 72	ANTALL ETASJER 2	BRUTTO GOLVAREAL M ²
-------------	--------------------------	-----------------------------------	---------------------	------------------------------------

BYGNINGSDEL	TYPE, KONSTRUKSJON	INSTALLASJON	MERKNAD
FUNDAMENT	Betongmur	SKORSTEIN	STK. 1
KJELLER UNDERETASJE	Kjeller, betongdekke Et rom i kjeller har jordgulfv	ELEKTRISITET	Innlagt
YTTERVEGG	Bindingsverk	OPPVARMING	PRIMÆRT: Ved SEKUNDÆRT:
FASADEKLEDNING	Stående tømmermannspanel	VANN	Innlagt
TAKFORM	Saltak	BAD	Innlagt
TAKTEKKING	Skifer "fasett"	TOALETT	TYPE: WC ANTALL: 1

VINDUER	Opprinnelige	DEKOR INNSKRIPSJONER	Ingen
DØRER	Opprinnelige	INTERIØR	Opprinnelig

BYGGEÅR	ÅR 1954	MERKNAD
TILBYGGING OMBYGGING FLYTTING	ÅR	ENDRING

VEDLIKEHOLDS- TILSTAND	TILSTAND:	I GOD STAND	BEGYNNENDE FORFALL	FRAMSKREDET FORFALL	RUIN	EVT. FORFALLSÅRSÅK
	ÅR:		X			Råte i bordkledning og vinduer. Maling flekker av.
	1980					

FARGESKJEMA	OPPRINNELIG	NAVERENDE	FRAMTIDIG	BYGGHØRRE
UTVENDIG VEGG		4A-B2 Gulgrå		NSB
VINDSKIER		4A-B2		ARKITEKT
GERIKTER				NSB-AK v/G. Nordtvedt
VINDUER		3D5 Oliven		BYGGMESTER
DØRER		3D5		BYGNINGSTYPE
HJØRNEBORD				V.14
				STILPREG

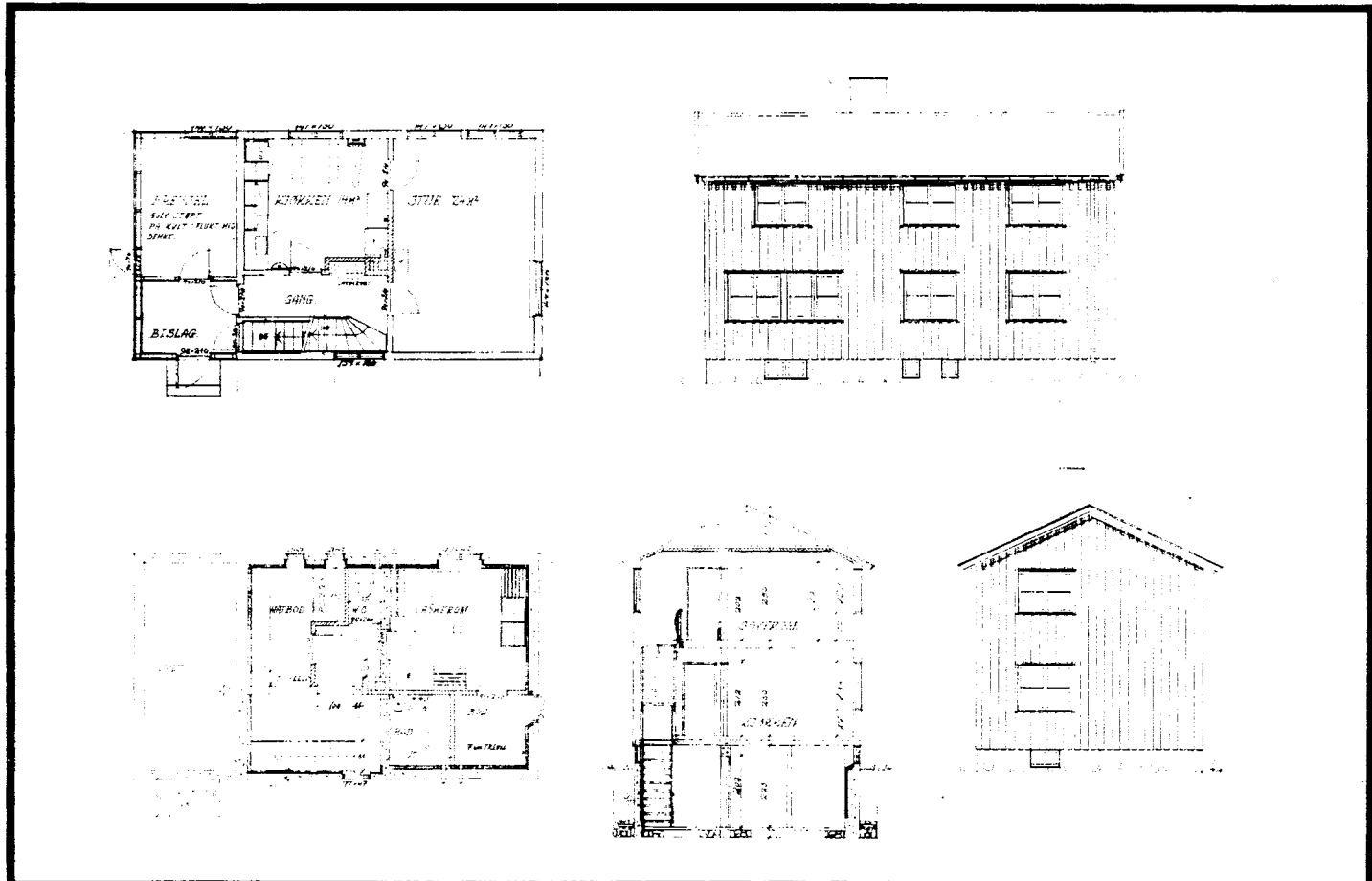
TEGNINGER (ARKIVHENVISNING)	Ak 10313
ELDRE FOTOGRAF	

ANDRE OPPLYSNINGER	UTGITT	DATO	REGISTR.	DATO 3.7.80
	RETTELSES- BLAD	NR	INNFORT DEN	AV
		NR	INNFORT DEN	AV
		NR	INNFORT DEN	AV

NSB - REGISTRERING AV BYGNINGER

Bak/Had 0703.79

NAVN BYGNINGENS ART	DUNDERLAND STASJON Funksjonærbolig 5, bolig	STASJONSNR. 1370	BYGN. NR. 8
BANESTREKNING	134 Mo i Rana - Fauske	KILOMETER 542,64	
KOMMUNE. MATR. NR.	Rana	GÅRDSNR.	BRUKSNR.
ADRESSE	8634 Dunderland	DISTRIKT Trondheim	



TEGNINGEN VISER: Orig. tegn. dat. 23.11.1950 M 1:200

OPPRINNELIG BRUKSFORMÅL	PRIMÆRT Funksjonærbolig	SEKUNDÆRT	
NAVÆRENDE BRUKSFORMÅL	PRIMÆRT Funksjonærbolig	SEKUNDÆRT	ANTALL LEILIGHETER: 1 ANTALL OVERNATTINGSROM: 0
FORHOLD TIL ANDRE HUS	Del av anlegg - frittstående		
FYSISK MILJØ- SAMMENHENG	Spredt landbruksbebyggelse		

VERNEVERDI	<input type="checkbox"/> PRIO- RITERT	BYGNINGEN PRIORITERES SPESIELT SOM BEVA- RINGSOBJEKT (EVT. INTERN NSB-FREDNING)	<input type="checkbox"/> BYGNINGEN ER FREDET I MEDHOLD AV LOV OM KULTURMINNER
	<input type="checkbox"/> HØY	ENDRINGER SKAL IKKE FORETAS FOR ARKITEKTKONTORET HAR GODKJENT PLANENE. DETTE GJELDER OGSÅ UTSKIFTING AV DØRER, VINDUER, KLEDNING, TAKTEKKING OSV.	
	<input type="checkbox"/> MIDDELS		
	<input type="checkbox"/> LAV	ENDRINGER KAN FORETAS UTEN GODKJENNING FRA ARKITEKTKONTORET. DET HENVISES TIL GENE- RELLE RÅD OG RETNINGSLINJER.	
	<input type="checkbox"/> INGEN		

DIMENSJONER	HOVEDMÅL M 11,4 x 6,5	BEBYGD AREAL M ² 72	ANTALL ETASJER 2	BRUTTO GOLVAREAL M ²
-------------	--------------------------	-----------------------------------	---------------------	------------------------------------

BYGNINGSDEL	TYPE.KONSTRUKSJON	INSTALLASJON	MERKNAD
FUNDAMENT	Betongmur	SKORSTEIN	STK. 1
KJELLER UNDERETASJE	Kjeller, betongdekke Et rom i kjeller har jordgulv	ELEKTRISITET	Innlagt
YTTERVEGG	Bindingsverk	OPPVARMING	PRIMÆRT: Ved SEKUNDÆRT: Elektrisk
FASADEKLEDNING	Stående tømmermannspanel	VANN	Innlagt
TAKFORM	Saltak	BAD	Innlagt
TAKTEKING	Skifer "fasett"	TOALETT	TYPE: ANTALL WC 1

VINDUER	Skiftet	DEKOR INNSKRIPSJONER	Ingen
DØRER	Skiftet	INTERIOR	Opprinnelig i gang/trapperom. Tapetsert i stue i 1980.

BYGGEÅR	AR 1954	MERKNAD
TILBYGGING OMBYGGING FLYTTING	AR 1980	ENDRING Bad/wc flyttet opp fra kjeller

VEDLIKEHOLDS- TILSTAND	TILSTAND AR:	I GOD STAND	BEGYNNENDE FORFALL	FRAMSKREDET FORFALL	RUIN	EVT. FORFALLSÅRSÅK
		1980	X			

FARGESKJEMA	OPPRINNELIG	NAVERENDE	FRAMTIDIG	BYGGHERR
UTVENDIG VEGG		3B2/20D2 Gulgrå/Blågrå		NSB
VINDSKIER		3B2/20D2		ARKITEKT
GERIKTER				NSB-AK v/G. Nordtvedt
VINDUER		Brunbeis/ca.Hvit		BYGGMESTER
DØRER		Brunbeis/25D3	Matt grønn	BYGNINGSTYPER
HJØRNEBORD				V. 14
				STILPREG

TEGNINGER (ARKIVHENVISNING)	Ak 10313
ELDRE FOTOGRAF.	

ANDRE OPPLYSNINGER	UTGITT	DATO	REGISTR.	DATO 3.7.80
	RETTELSES- BLAD	NR	INNFØRT DEN	AV
		NR	INNFØRT DEN	AV
		NR	INNFØRT DEN	AV

NSB · REGISTRERING AV BYGNINGER

Bak Had 070379

NAVN BYGNINGENS ART	DUNDERLAND STASJON Funksjonærbolig 8, bolig	STASJONSNR.	1370	BYGN.NR.	9
BANESTREKNING	134 Mo i Rana - Fauske	KILOMETER	542,66		
KOMMUNE.MATR.NR.	Rana	GÅRDSNR.		BRUKSNR.	
ADRESSE	8634 Dunderland	DISTRIKT	Trondheim		



TEGNINGEN VISER: Orig.tegn. dat. 23.II.1950 M 1:200

OPPRINNELIG BRUKSFORMÅL	PRIMÆRT Vokterbolig (B.M. bolig)	SEKUNDÆRT	
NÅVÆRENDE BRUKSFORMÅL	PRIMÆRT Vokterbolig p.t. ubebodd	SEKUNDÆRT	ANTALL LEILIGHETER: 1 ANTALL OVERNATTINGSROM: 0
FORHOLD TIL ANDRE HUS	Del av anlegg - frittstående		
FYSISK MILJØ- SAMMENHENG	Spredt landbruksbebyggelse		

VERNEVERDI	<input type="checkbox"/> PRIORITYERT	BYGNINGEN PRIORITYERES SPESIELT SOM BEVARINGSOBJEKT (EVT. INTERN NSB-FREDNING)	<input type="checkbox"/> BYGNINGEN ER FREDET I MEDHOLD AV LOV OM KULTURMINNER
	<input type="checkbox"/> HØY	ENDRINGER SKAL IKKE FORETAS FØR ARKITEKTKONTORET HAR GODKJENT PLANENE. DETTE GJELDER OGSÅ UTSKIFTING AV DØRER, VINDUER, KLEDNING, TAKTEKKING OSV.	
	<input type="checkbox"/> MIDDELS		
	<input type="checkbox"/> LAV	ENDRINGER KAN FORETAS UTEN GODKJENNING FRA ARKITEKTKONTORET. DET HENVISES TIL GENERELLE RÅD OG RETNINGSLINJER.	
	<input type="checkbox"/> INGEN		

DIMENSJONER	HØVEDÅL M 11,4 x 6,5	BEBYGD AREAL M ² 72	ANTALL ETASJER 2	BRUTTO GOLVAREAL M ²
-------------	----------------------	--------------------------------	------------------	---------------------------------

BYGNINGSDEL	TYPE.KONSTRUKSJON.	INSTALLASJON	MERKNAD
FUNDAMENT	Betongmur	SKORSTEIN	STK 1
KJELLER UNDERETASJE	1. Kjeller, betongdekke 2. Jordgulv i et rom i kjeller	ELEKTRISITET	Innlagt
YTTERVEGG	Bindingsverk	OPPVARMING	PRIMÆRT: Elektrisk SEKUNDÆRT: Ved
FASADEKLEDNING	Stående tømmermannspanel	VANN	Innlagt
TAKFORM	Saltak	BAD	Innlagt
TAKTEKKING	Skifer "fasett"	TOALETT	TYPE: WC ANTALL: 1

VINDUER	Skiftet 2 stk, sørvegg. Opprinnelige.	DEKOR INNSKRIPSJONER	Ingen
DØRER	Opprinnelig.	INTERIOR	Delevis oppr. Platekledt i stue, kjøkken, soverom. Ny bordkledning på sør og østvegg.

BYGGÅR	ÅR 1954	MERKNAD	
TILBYGGING OMBYGGING FLYTTING	ÅR 1980	ENDRING	Moderniseres. Bad flyttes opp.

VEDLIKEHOLDS- TILSTAND	TILSTAND:	I GOD STAND	BEGYNNENDE FORFALL	FRAMSKREDET FORFALL	RUIN	EVT. FORFALLSÅRSÅK
	ÅR:	1980	X			

FARGESKJEMA	OPPRINNELIG	NAVERENDE	FRAMTIDIG	BYGGHERRE
UTVENDIG VEGG		5A3-4/9E7 Blekoransje/Rødbrun		NSB
VINDSKIER		5A3-4		ARKITEKT NSB-AK v/G.Nordtvedt
GERIKTER				BYGGMESTER
VINDUER		ca.Hvit		BYGNINGSTYPE
DØRER		28D4 Grågrønn		V.14
HJØRNEBORD				STILPREG

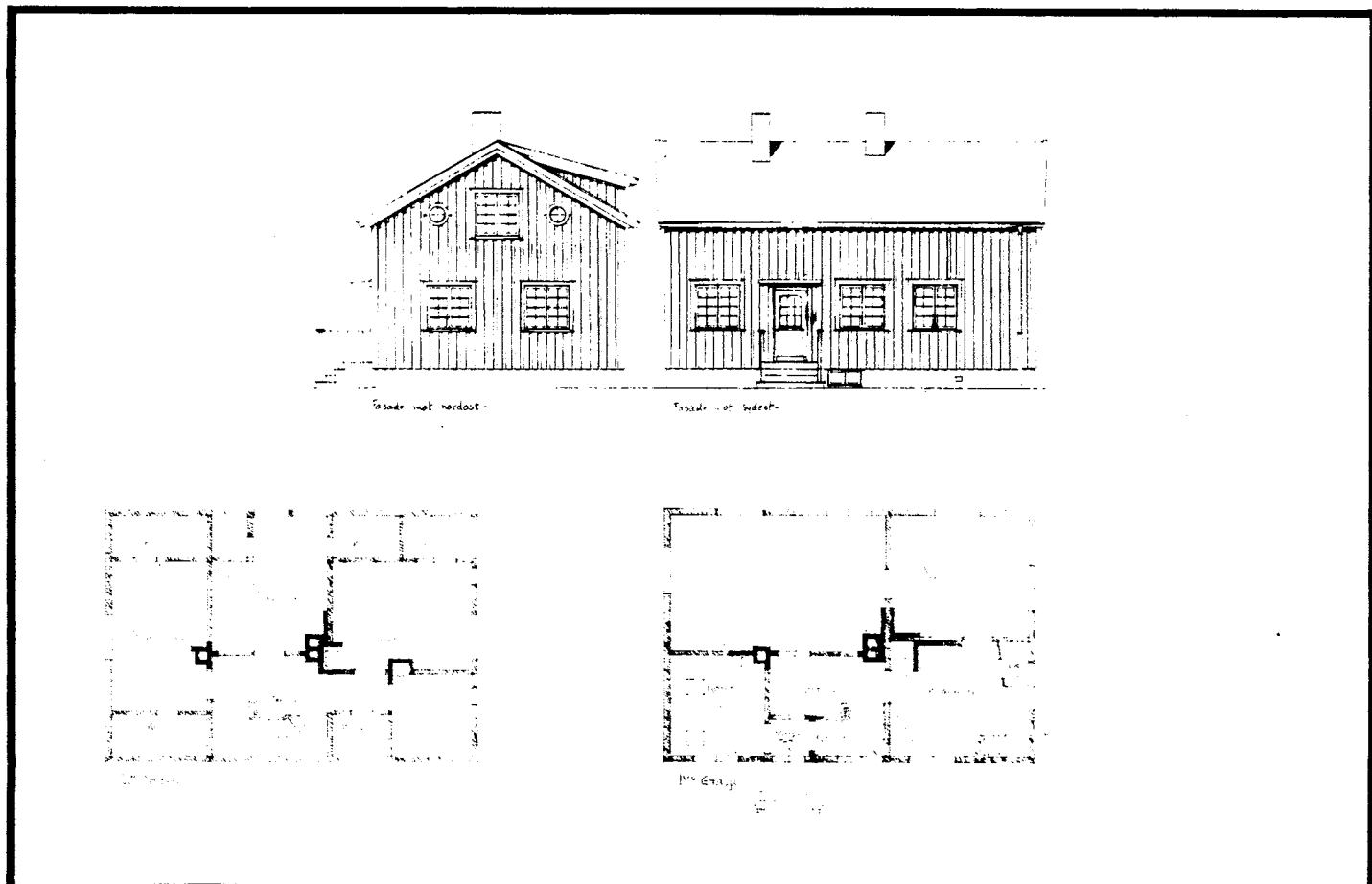
TEGNINGER (ARKIVHENVISNING)	Ak 10313
ELDRE FOTOGRAF.	

ANDRE OPPLYSNINGER	UTGITT	DATO	REGISTR.	DATO	
				3.7.80	
	RETTELSES- BLAD	NR	INNFØRT DEN	AV	
		NR	INNFØRT DEN	AV	
NR		INNFØRT DEN	AV		

NSB - REGISTRERING AV BYGNINGER

Bak. Had. 0703.79

NAV BYGNINGENS ART	DUNDERLAND STASJON Overnattingsbolig 2, bolig	STASJONSNR.	1370	BYGN. NR.	10
BANESTREKNING	134 Mo i Rana - Fauske	KILOMETER	542,68		
KOMMUNE, MATR. NR.	Rana	GÅRDSNR.		BRUKSNR.	
ADRESSE	8634 Dunderland	DISTRIKT	Trondheim		



TEGNINGEN VISER: Ombygningstegning dat. 28.5. og 23.6. 1946 M 1200

OPPRINNELIG BRUKSFORMÅL	PRIMÆRT Banemesterbolig	SEKUNDÆRT	
NAVÆRENDE BRUKSFORMÅL	PRIMÆRT B.M.kontor Overnattingsrom	SEKUNDÆRT	ANTALL LEILIGHETER: 0 ANTALL OVERNATTINGSROM: 3
FORHOLD TIL ANDRE HUS	Del av anlegg - frittstående		
FYSISK MILJØ- SAMMENHENG	Spredt landbruksbebyggelse		

VERNEVERDI	<input type="checkbox"/>	PRIORITERT	BYGNINGEN PRIORITERES SPESIELT SOM BEVARINGSOBJEKT (EVT. INTERN NSB-FREDNING)	<input type="checkbox"/>	BYGNINGEN ER FREDET I MEDHOLD AV LOV OM KULTURMINNER
	<input type="checkbox"/>	HØY	ENDRINGER SKAL IKKE FORETAS FØR ARKITEKTKONTORET HAR GODKJENT PLANENE. DETTE GJELDER OGSÅ UTSKIFTING AV DØRER, VINDUER, KLEDNING, TAKTEKKING OSV.		
	<input type="checkbox"/>	MIDDELS			
	<input type="checkbox"/>	LAV	ENDRINGER KAN FORETAS UTEN GODKJENNING FRA ARKITEKTKONTORET. DET HENVISES TIL GENERELLE RÅD OG RETNINGSLINJER.		
	<input type="checkbox"/>	INGEN			

DIMENSJONER	HOVEDÅL M 10,2 x 7,0	BEBYGD AREAL M ² 71	ANTALL ETASJER 1½	BRUTTO GOLVAREAL M ²
-------------	-------------------------	-----------------------------------	----------------------	------------------------------------

BYGNINGSDEL	TYPE.KONSTRUKSJON.	INSTALLASJON	MERKNAD
FUNDAMENT	Betongmur	SKORSTEIN	STK. 2
KJELLER UNDERETASJE	Kjeller, trebjelkelag	ELEKTRISITET	Innlagt
YTTERVEGG	Stående plank	OPPVARMING	PRIMÆRT: Elektrisk SEKUNDÆRT: Ved
FASADEKLEDNING	Stående tømmermannspanel	VANN	Innlagt
TAKFORM	Saltak	BAD	Innlagt
TAKTEKING	Skifer "fasett"	TOALETT	TYPE: WC ANTALL: 1

VINDUER	Opprinnelige. Skiftet 2 stk.	DEKOR INNSKRIPSJONER	Ingen
DØRER	Skiftet	INTERIOR	Opprinnelig i gang og trappe- rom. Forøvrig platekledd

BYGGÅR	ÅR 1946	MERKNAD Ombygging til B.m. bolig.
TILBYGGING OMBYGGING FLYTTING	ÅR	ENDRING

VEDLIKEHOLDS- TILSTAND	TILSTAND:	I GOD STAND	BEGYNNENDE FORFALL	FRAMSKREDET FORFALL	RUIN	EVT. FORFALLSÅRSÅK
	ÅR:	1980	X			Skader på bordkledning

FARGESKJEMA	OPPRINNELIG	NAVÆRENDE	FRAMTIDIG	BYGGHERRE
UTVENDIG VEGG		3B2 Gulgrå		NSB
VINDSKIER		3B2		ARKITEKT
GERIKTER				NSB-AK v/Hoel (ombyggn.)
VINDUER		3D5 Oliven		BYGGMESTER
DØRER		Brunlakkert		BYGNINGSTYPE
HJORNEBORD				STILPREG

TEGNINGER (ARKIVHENVISNING)	Ak 9207
ELDRE FOTOGRAF.	

ANDRE OPPLYSNINGER	UTGITT	DATO	REGISTR.	DATO 3.7.80
	RETTELSES- BLAD	NR	INNFORT DEN	AV
		NR	INNFORT DEN	AV
		NR	INNFORT DEN	AV

NSB - REGISTRERING AV BYGNINGER

Bak. Had 0703.79

NAVN BYGNINGENS ART	DUNDERLAND STASJON Overnattingsbolig 2, uthus	STASJONSNR. 1370	BYGN. NR. 11
BANESTREKNING	134 Mo i Rana - Fauske	KILOMETER 542,70	
KOMMUNE, MATR. NR.	Rana	GÅRDSNR.	BRUKSNR.
ADRESSE	8634 Dunderland	DISTRIKT Trondheim	



TEGNINGEN VISER:

OPPRINNELIG BRUKSFORMÅL	PRIMÆRT Vedbu Grisehus Lager	SEKUNDÆRT	
NAVÆRENDE BRUKSFORMÅL	PRIMÆRT Vedbu Lager	SEKUNDÆRT	ANTALL LEILIGHETER: 0 ANTALL OVERNATTINGSROM: 0
FORHOLD TIL ANDRE HUS	Del av anlegg - frittstående		
FYSISK MILJØ- SAMMENHENG	Spredt landbruksbebyggelse		

VERNEVERDI	<input type="checkbox"/>	PRIORITERT	BYGNINGEN PRIORITERES SPESIELT SOM BEVARINGSOBJEKT (EVT. INTERN NSB-FREDNING)	<input type="checkbox"/>	BYGNINGEN ER FREDET I MEDHOLD AV LOV OM KULTURMINNER
	<input type="checkbox"/>	HØY	ENDRINGER SKAL IKKE FORETAS FOR ARKITEKTKONTORET HAR GODKJENT PLANENE. DETTE GJELDER OGSÅ UTSKIFTING AV DØRER, VINDUER, KLEDNING, TAKTEKKING OSV.		
	<input type="checkbox"/>	MIDDELS			
	<input type="checkbox"/>	LAV	ENDRINGER KAN FORETAS UTEN GODKJENNING FRA ARKITEKTKONTORET. DET HENVISES TIL GENERELLE RÅD OG RETNINGSLINJER.		
	<input type="checkbox"/>	INGEN			

DIMENSJONER	HØVEDMÅL M 7,5 x 3,0	BEBYGD AREAL M ² 29	ANTALL ETASJER 1	BRUTTO GOLVAREAL M ²
-------------	-------------------------	-----------------------------------	---------------------	------------------------------------

BYGNINGSDEL	TYPE.KONSTRUKSJON	INSTALLASJON	MERKNAD
FUNDAMENT	1. Betongmur 2. Gråsteinspillarer	SKORSTEIN	STK. 0
		ELEKTRISITET	Innlagt
KJELLER UNDERETASJE	1. Oppfylt, betongplate 2. Kryperom, trebjelkelag 3. Oppfylt, jordgolv	OPPVARMING	PRIMÆRT:
			SEKUNDÆRT:
YTTERVEGG	Bindingsverk	VANN	Ikke innlagt
FASADEKLEDNING	1. Stående tømmermannspanel 2. Stående låvepanel	BAD	
		TOALETT	TYPE: ANTALL:
TAKFORM	Pulttak		
TAKTEKKING	Bølgete asbestsementplater		

VINDUER	Opprinnelige	DEKOR INNSKRIPSJONER	Ingen
DØRER	Opprinnelige	INTERIOR	Opprinnelig

BYGGEÅR	ÅR 1946	MERKNAD
	ÅR	ENDRING Påbygd en skut for ved
TILBYGGING OMBYGGING FLYTTING		

VEDLIKEHOLDS- TILSTAND	TILSTAND: ÅR:	I GOD STAND	BEGYNNENDE FORFALL	FRAMSKREDET FORFALL	RUIN	EVT. FORFALLSÅRSÅK
	1980		X			

FARGESKJEMA	OPPRINNELIG	NAVERENDE	FRAMTIDIG	BYGGHERRE
UTVENDIG VEGG		3B2 Grågul		NSB
VINDSKIER		3B2		ARKITEKT
GERIKTER		3B2		BYGGMESTER
VINDUER		3D5 Oliven		BYGNINGSTYPE
DØRER		3B2		STILPREG
HJØRNEBORD				

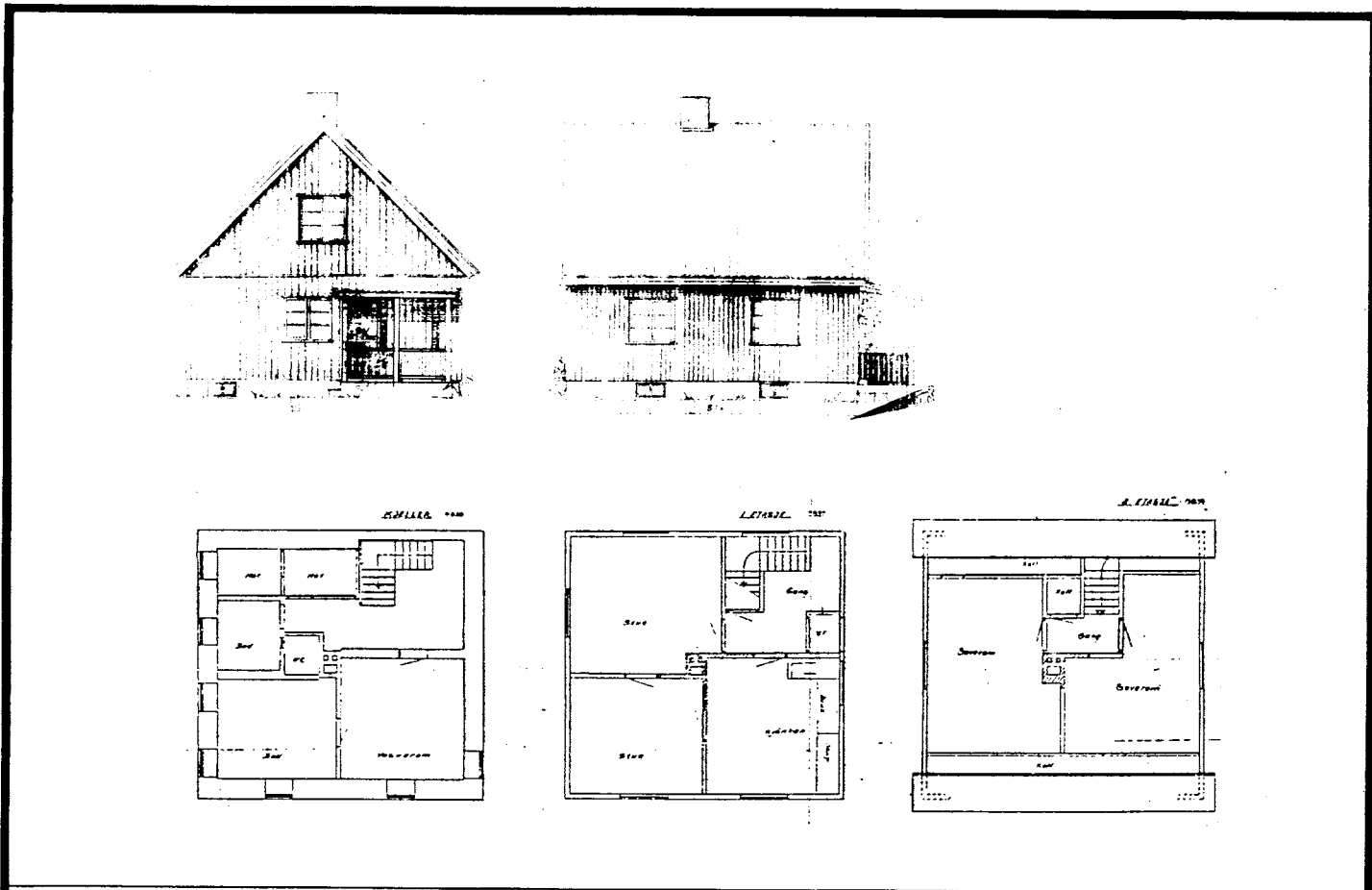
TEGNINGER (ARKIVHENVISNING)	
ELDRE FOTOGRAF	

ANDRE OPPLYSNINGER	Grisehus har innvendige vegger med murruss.	UTGITT	DATO	REGISTR.	DATO 3.7.80
		RETTELSES- BLAD	NR	INNFØRT DEN	AV
			NR	INNFØRT DEN	AV
			NR	INNFØRT DEN	AV

NSB · REGISTRERING AV BYGNINGER

Bak. Had 070379

NAV BYGNINGENS ART	DUNDERLAND STASJON Vokterbolig 1, bolig	STASJONSNR. 1370	BYGN. NR. 12
BANESTREKNING	134 Mo i Rana - Fauske	KILOMETER	542,73
KOMMUNE. MATR. NR.	Rana	GÅRDSNR.	BRUKSNR.
ADRESSE	8634 Dunderland	DISTRIKT	Trondheim



TEGNINGEN VISER: Kopi etter orig. tegn. dat. des. 1946 og jan. 1947 M 1:200

OPPRINNELIG BRUKSFORMÅL	PRIMÆRT Vokterbolig	SEKUNDÆRT	
NÅVÆRENDE BRUKSFORMÅL	PRIMÆRT Vokterbolig p.t. Ubebodd	SEKUNDÆRT	ANTALL LEILIGHETER: 1 ANTALL OVERNATTINGSROM: 0
FORHOLD TIL ANDRE HUS	Del av anlegg - frittstående		
FYSISK MILJØ- SAMMENHENG	Spredt landbruksbebyggelse		

VERNEVERDI	<input type="checkbox"/> PRIO- RITERT	BYGNINGEN PRIORITERES SPESIELT SOM BEVA- RINGSOBJEKT (EVT. INTERN NSB-FREDNING)	<input type="checkbox"/> BYGNINGEN ER FREDET I MEDHOLD AV LOV OM KULTURMINNER
	<input type="checkbox"/> HØY	ENDRINGER SKAL IKKE FORETAS FØR ARKITEKTKONTORET HAR GODKJENT PLANENE. DETTE GJELDER OGSÅ UTSKIFTING AV DØRER, VINDUER, KLEDNING, TAKTEKKING OSV.	
	<input type="checkbox"/> MIDDELS		
	<input type="checkbox"/> LAV	ENDRINGER KAN FORETAS UTEN GODKJENNING FRA ARKITEKTKONTORET. DET HENVISES TIL GENE- RELLE RÅD OG RETNINGSLINJER.	
	<input type="checkbox"/> INGEN		

DIMENSJONER	HØVEDMÅL M 8,15 x 7,65	BEBYGD AREAL M ² 62	ANTALL ETASJER 1½	BRUTTO GOLVAREAL M ²
-------------	---------------------------	-----------------------------------	----------------------	------------------------------------

BYGNINGSDEL	TYPE, KONSTRUKSJON	INSTALLASJON	MERKNAD
FUNDAMENT	Betongmur	SKORSTEIN	STK. 1
KJELLER UNDERETASJE	Kjeller, trebjelkelag	ELEKTRISITET	Innlagt
YTTERVEGG	Lemmer av stående plank. (oppført som element hus)	OPPVARMING	PRIMÆRT: Ved SEKUNDÆRT: Elektrisk
FASADEKLEDNING	Stående trapanel med over/underligger høvlet kantprofil	VANN	Innlagt
TAKFORM	1. Saltak 2. Pulttak	BAD	Innlagt
TAKTEKING	Skifer "lapp"	TOALETT	TYPE: WC ANTALL: 1

VINDUER	Opprinnelige (m. småruter)	DEKOR INNSKRIPSJONER	Ingen
DØRER	Opprinnelig	INTERIØR	Opprinnelig i gang og trapp. Platekledd i kjøkken og stue.

BYGGÅR	ÅR 1947	MERKNAD
TILBYGGING OMBYGGING FLYTTING	ÅR	ENDRING

VEDLIKEHOLDSTILSTAND	TILSTAND ÅR:	I GOD STAND	BEGYNNENDE FORFALL	FRAMSKREDET FORFALL	RUIN	EVT. FORFALLSÅRSÅK
	1980		X			Råte i vegger. Innvendig maling skaller av. Lekasjer.

FARGESKJEMA	OPPRINNELIG	NAVÆRENDE	FRAMTIDIG	BYGGHERRE
UTVENDIG VEGG		8D8 Rødbrun		NSB
VINDSKIER		8D8		ARKITEKT
GERIKTER				A/S Norske Trekonstruksjoner.
VINDUER		3B2 Gulgrå		BYGGMESTER
DØRER		3B2		BYGNINGSTYPE
HJØRNEBORD		8D8		"Nordbu" som banevokterbolig
				STILPREG

TEGNINGER (ARKIVHENVISNING)	T.d.B. 5214/0-12
ELDRE FOTOGRAF	

ANDRE OPPLYSNINGER	Riving påtenkt.	UTGITT	DATO	REGISTR.	DATO
					3.7.80
		RETTELSES- BLAD	NR	INNFØRT DEN	AV
		NR	INNFØRT DEN	AV	
		NR	INNFØRT DEN	AV	

NSB - REGISTRERING AV BYGNINGER

Bak / Had 0703.79

NAVN BYGNINGENS ART	DUNDERLAND STASJON Vokterbolig 1, uthus	STASJONSNR. 1370	BYGN.NR. 13
BANESTREKNING	134 Mo i Rana - Fauske	KILOMETER 542,75	
KOMMUNE, MATR. NR.	Rana	GÅRDSNR.	BRUKSNR.
ADRESSE	8634 Dunderland	DISTRIKT Trondheim	



TEGNINGEN VISER:

OPPRINNELIG BRUKSFORMÅL	PRIMÆRT Vedbu Grisehus	SEKUNDÆRT	
NÅVÆRENDE BRUKSFORMÅL	PRIMÆRT Lager	SEKUNDÆRT	ANTALL LEILIGHETER: 0 ANTALL OVERNATTINGSROM: 0
FORHOLD TIL ANDRE HUS	Del av anlegg - frittstående		
FYSISK MILJØ- SAMMENHENG	Spredt landbruksbebyggelse		

VERNEVERDI	<input type="checkbox"/> PRIO- RITERT	BYGNINGEN PRIORITERES SPESIelt SOM BEVA- RINGSOBJEKT (EVT. INTERN NSB-FREDNING)	<input type="checkbox"/> BYGNINGEN ER FREDET I MEDHOLD AV LOV OM KULTURMINNER
	<input type="checkbox"/> HØY	ENDRINGER SKAL IKKE FORETAS FØR ARKITEKTKONTORET HAR GODKJENT PLANENE. DETTE GJELDER OGSÅ UTSKIFTING AV DØRER, VINDUER, KLEDNING, TAKTEKKING OSV.	
	<input type="checkbox"/> MIDDELS		
	<input type="checkbox"/> LAV	ENDRINGER KAN FORETAS UTEN GODKJENNING FRA ARKITEKTKONTORET. DET HENVISES TIL GENE- RELLE RÅD OG RETNINGSLINJER.	
	<input type="checkbox"/> INGEN		

DIMENSJONER	HOVEDTAL M 8,5 x 3,6	BEBYGD AREAL M ² 29	ANTALL ETASJER 1	BRUTTO GOLVAREAL M ²
-------------	-------------------------	-----------------------------------	---------------------	------------------------------------

BYGNINGSDEL	TYPE, KONSTRUKSJON	INSTALLASJON	MERKNAD
FUNDAMENT	Betongmur	SKORSTEIN	STK. 0
KJELLER UNDERETASJE	1. Møkkakjeller, betongdekke. 2. Kryperom, trebjelkelag. 3. Oppfylt, jordgolv.	ELEKTRISITET	Innlagt
YTTERVEGG	Bindingsverk	OPPVARMING	PRIMÆRT: SEKUNDÆRT:
FASADEKLEDNING	Stående trepanel med over/underligger	VANN	Ikke innlagt
TAKFORM	Saltak	BAD	
TAKTEKKING	Skifer "fasett"	TOALETT	TYPE: ANTALL:

VINDUER	Opprinnelige	DEKOR INNSKRIPSJONER	Ingen
DØRER	Opprinnelige	INTERIØR	Opprinnelig

BYGGGEAR	ÅR 1947	MERKNAD
TILBYGGING OMBYGGING FLYTTING	ÅR	ENDRING

VEDLIKEHOLDS- TILSTAND	TILSTAND:	I GOD STAND	BEGYNNENDE FORFALL	FRAMSKREDET FORFALL	RUIN	EVT. FORFALLSÅRSÅK
	ÅR:	1980	X			

FARGESKJEMA	OPPRINNELIG	NAVÆRENDE	FRAMTIDIG	BYGGHERRER
UTVENDIG VEGG		8D8 Rødbrun		NSB
VINDSKIER		8D8		ARKITEKT
GERIKTER		8D8		BYGGMESTER
VINDUER		3B2 Gulgrå		BYGNINGSTYPE Som for V.B. 2,3,4, Dunderland STILPREG
DØRER		3B2		
HJORNEBORD				

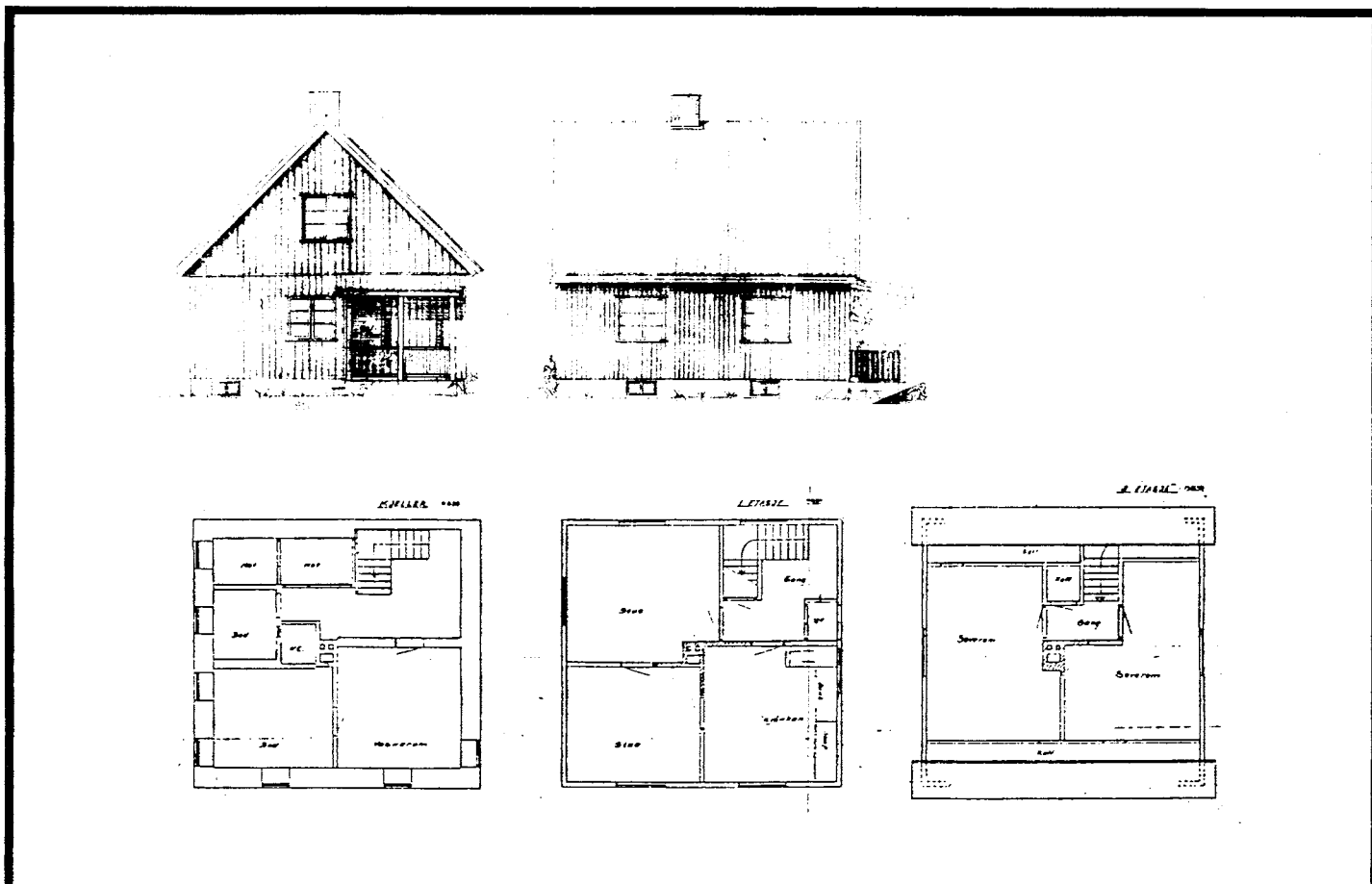
TEGNINGER (ARKIVHENVISNING)	
ELDRE FOTOGRAF	

ANDRE OPPLYSNINGER	Grisehuset har innvendig mur/puss på vegger.	UTGITT	DATO	REGISTR.	DATO 3.7.80
		RETTELSES- BLAD	NR	INNFORT DEN	AV
			NR	INNFORT DEN	AV
		NR	INNFORT DEN	AV	

NSB - REGISTRERING AV BYGNINGER

Bak/Had 0703.79

NAVN BYGNINGENS ART	DUNDERLAND STASJON Vokterbolig 2, bolig	STASJONSNR. 1370	BYGN. NR. 14
BANESTREKNING	134 Mo i Rana - Fauske	KILOMETER 542,77	
KOMMUNE, MATR. NR.	Rana	GARDSNR.	BRUKSNR.
ADRESSE	8634 Dunderland	DISTRIKT Trondheim	



TEGNINGEN VISER: Kopi etter orig. tegn. dat. des. 1946 og jan. 1947. M 1:200

OPPRINNELIG BRUKSFORMÅL	PRIMÆRT Vokterbolig	SEKUNDÆRT	
NAVÆRENDE BRUKSFORMÅL	PRIMÆRT Vokterbolig, p.t. ubebodd	SEKUNDÆRT	ANTALL LEILIGHETER: 1 ANTALL OVERNATTINGSROM: 0
FORHOLD TIL ANDRE HUS	Del av anlegg - frittstående		
FYSISK MILJØ- SAMMENHENG	Spredt landbruksbebyggelse		

VERNEVERDI	<input type="checkbox"/> PRIO- RITERT	BYGNINGEN PRIORITERES SPESIELT SOM BEVA- RINGSOBJEKT (EVT. INTERN NSB-FREDNING)	<input type="checkbox"/> BYGNINGEN ER FREDET I MEDHOLD AV LOV OM KULTURMINNER
	<input type="checkbox"/> HOY	ENDRINGER SKAL IKKE FORETAS FØR ARKITEKTKONTORET HAR GODKJENT PLANENE. DETTE GJELDER OGSÅ UTSKIFTING AV DØRER, VINDUER, KLEDNING, TAKTEKKING OSV.	
	<input type="checkbox"/> MIDDELS		
	<input type="checkbox"/> LAV		
	<input type="checkbox"/> INGEN	ENDRINGER KAN FORETAS UTEN GODKJENNING FRA ARKITEKTKONTORET. DET HENVISES TIL GENE- RELLE RÅD OG RETNINGSLINJER.	

DIMENSJONER	HOVEDMÅL M	8,15 x 7,65	BEBYGD AREAL M ²	62	ANTALL ETASJER	1½	BRUTTO GOLVAREAL M ²
-------------	---------------	-------------	--------------------------------	----	-------------------	----	------------------------------------

BYGNINGSDEL	TYPE. KONSTRUKSJON	INSTALLASJON	MERKNAD
FUNDAMENT	Betongmur	SKORSTEIN	STK. 1
KJELLER UNDERETASJE	Kjeller, trebjelkelag	ELEKTRISITET	Innlagt
YTTERVEGG		OPPVARMING	PRIMÆRT: Elektrisk SEKUNDÆRT: Ved
FASADEKLEDNING	Stående trepanel m. over/underligger, høvlet kantprofil	VANN	Innlagt
TAKFORM	1. Saltak. 2. Pulttak over inngang	BAD	Innlagt
TAKTEKING	Skiifer "lapp"	TOALETT	TYPE: WC ANTALL: 1

VINDUER	Opprinnelig (med småruter)	DEKOR INNSKRIPSJONER	
DØRER	Opprinnelig	INTERIØR	Opprinnelig

BYGGEÅR	ÅR	MERKNAD
	1947	
TILBYGGING OMBYGGING FLYTTING	ÅR	ENDRING

VEDLIKEHOLDS- TILSTAND	TILSTAND ÅR:	I GOD STAND	BEGYNNENDE FORFALL	FRAMSKREDET FORFALL	RUIN	EVT. FORFALLSÅRSÅK
	1980	X				Vinduer dårlige

FARGESKJEMA	OPPRINNELIG	NAVÆRENDE	FRAMTIDIG	BYGGHERRER
UTVENDIG VEGG		5D7 Lysebrun		NSB
VINDSKIER		5D7		ARKITEKT A/S Norske trekonstruk- sjoner
GERIKTER				BYGGMESTER
VINDUER		3B2 GRågul		
DØRER		3B2		BYGNINGSTYPE
HJØRNEBORD		5D7		"Norbu som vokterbolig", strekningen over Saltfj. STILPREG

TEGNINGER (ARKIVHENVISNING)	T.d.B. 5214/0-12
ELDRE FOTOGRAF	

ANDRE OPPLYSNINGER	Oppsatt som ferdighus av "Nor-Tre" i Steinkjer.	UTGITT	DATO	REGISTR.	DATO
					3.7.80
		RETTELSES- BLAD	NR	INNFORT DEN	AV
		NR	INNFORT DEN	AV	
		NR	INNFORT DEN	AV	

NSB - REGISTRERING AV BYGNINGER

Bak./Had 0703.79

NAVN BYGNINGENS ART	DUNDERLAND STASJON Vokterbolig 2, uthus	STASJONSNR. 1370	BYGN. NR. 15
BANESTREKNING	134 Mo i Rana - Fauske	KILOMETER 542,79	
KOMMUNE. MATR. NR.	Rana	GÅRDSNR.	BRUKSNR.
ADRESSE	8634 Dunderland	DISTRIKT Trondheim	



TEGNINGEN VISER:

OPPRINNELIG BRUKSFORMÅL	PRIMÆRT Vedbu Grisehus	SEKUNDÆRT	
NÅVÆRENDE BRUKSFORMÅL	PRIMÆRT	SEKUNDÆRT	ANTALL LEILIGHETER: ANTALL OVERNATTINGSROM:
FORHOLD TIL ANDRE HUS	Del av anlegg - frittstående		
FYSISK MILJØ- SAMMENHENG	Spredt landbruksbebyggelse		

VERNEVERDI	<input type="checkbox"/>	PRIORITERT	BYGNINGEN PRIORITERES SPESIELT SOM BEVARINGSOBJEKT (EVT. INTERN NSB-FREDNING)	<input type="checkbox"/>	BYGNINGEN ER FREDET I MEDHOLD AV LOV OM KULTURMINNER
	<input type="checkbox"/>	HØY	ENDRINGER SKÅL IKKE FORETAS FOR ARKITEKTKONTORET HAR GODKJENT PLANENE. DETTE GJELDER OGSÅ UTSKIFTING AV DØRER, VINDUER, KLEDNING, TAKTEKKING OSV.		
	<input type="checkbox"/>	MIDDELS			
	<input type="checkbox"/>	LAV	ENDRINGER KAN FORETAS UTEN GODKJENNING FRA ARKITEKTKONTORET. DET HENVISES TIL GENERELLE RÅD OG RETNINGSLINJER.		
	<input type="checkbox"/>	INGEN			

DIMENSJONER	HØVEDMÅL M 8,5 x 3,6	BEBYGD AREAL M ² 29	ANTALL ETASJER 1	BRUTTO GOLVAREAL M ²
-------------	-------------------------	-----------------------------------	---------------------	------------------------------------

BYGNINGSDEL	TYPE.KONSTRUKSJON	INSTALLASJON	MERKNAD
FUNDAMENT	Betongmur	SKORSTEIN	STK. 1
KJELLER UNDERETASJE	1. Møkkakjeller, betongdekke. 2.Kryperom, trebjelkelag. 3. Oppfylt, jordgulv	ELEKTRISITET	Innlagt
YTTERVEGG		OPPVARMING	PRIMÆRT: SEKUNDÆRT:
FASADEKLEDNING	Stående trepanel med over/underligger	VANN	Ikke innlagt
TAKFORM	Saltak	BAD	
TAKTEKKING	Skifer "lapp"	TOALET	TYPE: ANTALL:

VINDUER	Opprinnelige	DEKOR INNSKRIPSJONER	Ingen
DØRER	Opprinnelige	INTERIØR	Opprinnelig

BYGGÅR	AR 1947	MERKNAD
TILBYGGING OMBYGGING FLYTTING	AR	ENDRING

VEDLIKEHOLDS- TILSTAND	TILSTAND. ÅR:	I GOD STAND	BEGYNNENDE FORFALL	FRAMSKREDET FORFALL	RUIN	EVT. FORFALLSÅRSÅK
	1980		X			

FARGESKJEMA	OPPRINNELIG	NAVERENDE	FRAMTIDIG	BYGGHERRE
UTVENDIG VEGG		8D8 Rødbrun		NSB
VINDSKIER		ca Hvit/8D8		ARKITEKT
GERIKTER		Hvit		BYGGMESTER
VINDUER		Hvit		
DØRER		3B2 Gulgrå		BYGNINGSTYPE
HJØRNEBORD				Som for V.B.1,3,4, Dunderland
				STILPREG

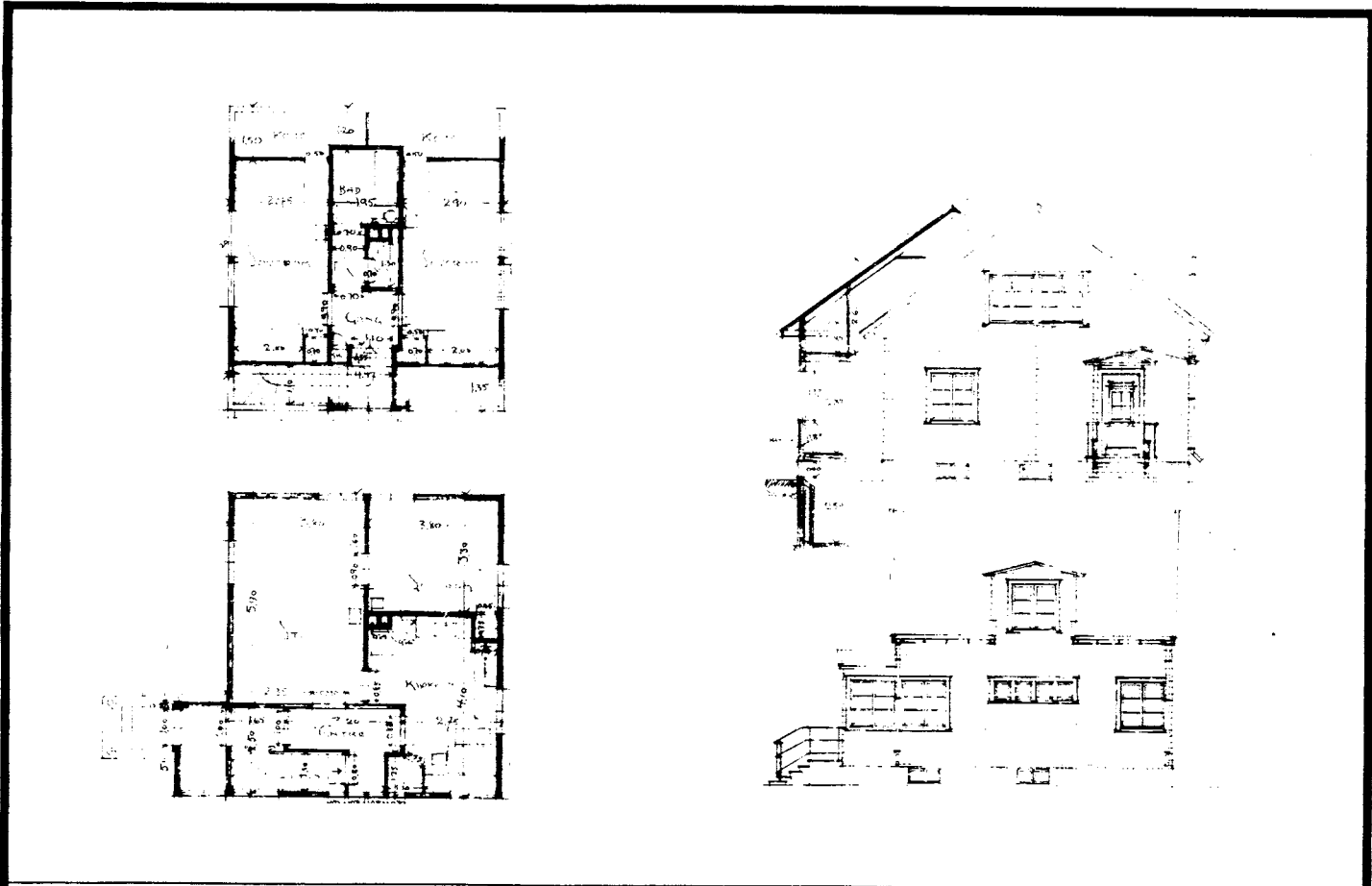
TEGNINGER (ARKIVHENVISNING)	
ELDRE FOTOGRAF.	

ANDRE OPPLYSNINGER	Grisehuset har innvendig mur/puss på vegger.	UTGITT	DATO	REGISTR.	DATO
					3.7.80
		RETTELSES- BLAD	NR	INNFØRT DEN	AV
			NR	INNFØRT DEN	AV
NR	INNFØRT DEN		AV		

NSB - REGISTRERING AV BYGNINGER

Bak. Had 0703.79

NAVN BYGNINGENS ART	DUNDERLAND STASJON Vokterbolig 3, bolig	STASJONSNR. 1370	BYGN.NR. 16
BANESTREKNING	134 Mo i Rana - Fauske	KILOMETER 542,82	
KOMMUNE, MATR. NR.	Rana	GÅRDSNR.	BRUKSNR.
ADRESSE	8634 Dunderland	DISTRIKT Trondheim	



TEGNINGEN VISER:

Orig. teegn. dat. 4.5.1948

M 1:200

OPPRINNELIG BRUKSFORMÅL	PRIMÆRT Vokterbolig	SEKUNDÆRT	
NÅVERENDE BRUKSFORMÅL	PRIMÆRT Vokterbolig	SEKUNDÆRT	ANTALL LEILIGHETER: 1 ANTALL OVERNATTINGSROM: 0
FORHOLD TIL ANDRE HUS	Del av anlegg - frittstående		
FYSISK MILJØ- SAMMENHENG	Spredt landbruksbebyggelse		

VERNEVERDI	<input type="checkbox"/> PRIORITYERT	BYGNINGEN PRIORITYERES SPESIELT SOM BEVARINGSOBJEKT (EVT. INTERN NSB-FREDNING)	<input type="checkbox"/> BYGNINGEN ER FREDET I MEDHOLD AV LOV OM KULTURMINNER
	<input type="checkbox"/> HØY	ENDRINGER SKAL IKKE FORETAS FØR ARKITEKTKONTORET HAR GODKJENT PLANENE. DETTE GJELDER OGSÅ UTSKIFTING AV DØRER, VINDUER, KLEDNING, TAKTEKKING OSV.	
	<input type="checkbox"/> MIDDELS		
	<input type="checkbox"/> LAV	ENDRINGER KAN FORETAS UTEN GODKJENNING FRA ARKITEKTKONTORET. DET HENVISES TIL GENERELLE RÅD OG RETNINGSLINJER.	
	<input type="checkbox"/> INGEN		

DIMENSJONER	HOVEDMÅL M 8,4 x 7,6	BEBYGD AREAL M ² 64	ANTALL ETASJER 1½	BRUTTO GOLVAREAL M ²
-------------	-------------------------	-----------------------------------	----------------------	------------------------------------

BYGNINGSDEL	TYPE.KONSTRUKSJON	INSTALLASJON	MERKNAD
FUNDAMENT	Betongmur	SKORSTEIN	STK. 1
KJELLER UNDERETASJE	Kjeller, trebjelkelag	ELEKTRISITET	Innlagt
YTTERVEGG		OPPVARMING	PRIMÆRT: Olje SEKUNDÆRT: Ved, Elektrisk
FASADEKLEDNING	Liggende trepanel, weatherboard	VANN	Innlagt
TAKFORM	Saltak	BAD	Innlagt
TAKTEKKING	Skifer "fasett"	TOALET	TYPE: WC ANTALL 1

VINDUER	Skiftet (m. småruter som oppr.)	DEKOR INNSKRIPSJONER	Profilert listverk over dør.
DØRER	Skiftet	INTERIOR	Opprinnelig Platekledd på kjøkken

BYGGEÅR	AR 1951	MERKNAD
TILBYGGING OMBYGGING FLYTTING	AR	ENDRING

VEDLIKEHOLDS- TILSTAND	TILSTAND. AR:	I GOD STAND	BEGYNNENDE FORFALL	FRAMSKREDET FORFALL	RUIN	EVT. FORFALLSARSÅK
		1980	X			

FARGESKJEMA	OPPRINNELIG	NAVÆRENDE	FRAMTIDIG	BYGGHERRER
UTVENDIG VEGG		3E6 Oliven		NSB
VINDSKIER		Hvit/3E6		ARKITEKT
GERIKTER		Grå		NSB-AK v/G.Hoel
VINDUER		Grå		BYGGMESTER
DØRER		Grå		BYGNINGSTYPE
HJØRNEBORD				Som Hjartåsen, Røkland som Dunderland v.b.4
				STILPREG

TEGNINGER (ARKIVHENVISNING)	Ak 9687
ELDRE FOTOGRAF	

ANDRE OPPLYSNINGER	UTGITT	DATO	REGISTR.	DATO 3.7.80
	RETTELSES- BLAD	NR	INNFORT DEN	AV
		NR	INNFORT DEN	AV
		NR	INNFORT DEN	AV

NSB - REGISTRERING AV BYGNINGER

Bak / Had 0703.79

NAV BYGNINGENS ART	DUNDERLAND STASJON Vokterbolig 3, uthus	STASJONSNR. 1370	BYGN.NR. 17
BANESTREKNING	134 Mo i Rana - Fauske	KILOMETER 542,80	
KOMMUNE.MATR.NR.	Rana	GÅRDSNR.	BRUKSNR.
ADRESSE	8634 Dunderland	DISTRIKT Trondheim	



TEGNINGEN VISER:

OPPRINNELIG BRUKSFORMÅL	PRIMÆRT Vedbu Grisehus	SEKUNDÆRT	
NÅVÆRENDE BRUKSFORMÅL	PRIMÆRT Vedbu Lager	SEKUNDÆRT	ANTALL LEILIGHETER: 0 ANTALL OVERNATTINGSROM: 0
FORHOLD TIL ANDRE HUS	Del av anlegg - frittstående		
FYSISK MILJØ- SAMMENHENG	Spredt landbruksbebyggelse		

VERNEVERDI	<input type="checkbox"/>	PRIO- RITERT	BYGNINGEN PRIORITERES SPESIelt SOM BEVA- RINGSOBJEKT (EVT. INTERN NSB-FREDNING)	<input type="checkbox"/>	BYGNINGEN ER FREDET I MEDHOLD AV LOV OM KULTURMINNER
	<input type="checkbox"/>	HØY	ENDRINGER SKAL IKKE FORETAS FØR ARKITEKTKONTORET HAR GODKJENT PLANENE. DETTE GJELDER OGSÅ UTSKIFTING AV DØRER, VINDUER, KLEDNING, TAKTEKKING OSV.		
	<input type="checkbox"/>	MIDDELS			
	<input type="checkbox"/>	LAV	ENDRINGER KAN FORETAS UTEN GODKJENNING FRA ARKITEKTKONTORET. DET HENVISES TIL GENE- RELLE RÅD OG RETNINGSLINJER.		
	<input type="checkbox"/>	INGEN			

DIMENSJONER	HOVEDÅL M 8,5 x 3,6	BEBYGD AREAL M ² 29	ANTALL ETASJER 1	BRUTTO GOLVAREAL M ²
-------------	------------------------	-----------------------------------	---------------------	------------------------------------

BYGNINGSDEL	TYPE.KONSTRUKSJON	INSTALLASJON	MERKNAD
FUNDAMENT	Betongmur	SKORSTEIN	STK 0
KJELLER UNDERETASJE	1. Mokkakjeller, betongdekke. 2. Kryperom, trebjelkelag. 3. Oppfylt, jordgolv	ELEKTRISITET	Innlagt
YTTERVEGG		OPPVARMING	PRIMÆRT: SEKUNDÆRT:
FASADEKLEDNING	Stående trepanel med over/underligger	VANN	Ikke innlagt
TAKFORM	Saltak	BAD	
TAKTEKNING	Skifer "fasett"	TOALET	TYPE: ANTALL:

VINDUER	Opprinnelige	DEKOR INNSKRIPSJONER	Ingen
DØRER	Opprinnelige	INTERIØR	Opprinnelig

BYGGÅR	ÅR 1951	MERKNAD
TILBYGGING OMBYGGING FLYTTING	ÅR:	ENDRING

VEDLIKEHOLDS- TILSTAND	TILSTAND: ÅR:	I GOD STAND	BEGYNNENDE FORFALL	FRAMSKREDET FORFALL	RUIN	EVT. FORFALLSÅRSÅK
	1980	X				Råte i vinduer

FARGESKJEMA	OPPRINNELIG	NAVÆRENDE	FRAMTIDIG	BYGGHERRER
UTVENDIG VEGG		3E6 Oliven		NSB
VINDSKIER		Hvit/3E6		ARKITEKT
GERIKTER		3E6		BYGGMESTER
VINDUER		Hvit		BYGNINGSTYPE
DØRER		3B3-4 Matt gul		Som for v.b. 1,2,4, Dunderland
HJØRNEBORD				STILPREG

TEGNINGER (ARKIVHENVISNING)	
ELDRE FOTOGRAF.	

ANDRE OPPLYSNINGER	Grisehuset har innvendig mur/puss på vegger.	UTGITT	DATO	REGISTR.	DATO 3.7.30
		RETTELSES- BLAD	NR	INNFORT DEN	AV
			NR	INNFORT DEN	AV

NSB · REGISTRERING AV BYGNINGER

Bak. Had 07037

NAVN BYGNINGENS ART	DUNDERLAND STASJON Vokterbolig 4, bolig	STASJONSNR. 1370	BYGN NR. 18
BANESTREKNING	134 Mo i Rana - Fauske	KILOMETER 542,86	
KOMMUNE.MATR.NR.	Rana	GÅRDSNR.	BRUKSNR.
ADRESSE	8634 Dunderland	DISTRIKT Trondheim	



TEGNINGEN VISER: Orig. tegn. dat. 4.5.1948. M 1:200

OPPRINNELIG BRUKSFORMÅL	PRIMÆRT Vokterbolig	SEKUNDÆRT	
NAVÆRENDE BRUKSFORMÅL	PRIMÆRT Vokterbolig, p.t. ubebodd	SEKUNDÆRT	ANTALL LEILIGHETER: 1 ANTALL OVERNATTINGSROM: 0
FORHOLD TIL ANDRE HUS	Del av anlegg - frittstående		
FYSISK MILJØ- SAMMENHENG	Spredt landbruksbebyggelse		

VERNEVERDI	<input type="checkbox"/> PRIO- RITERT	BYGNINGEN PRIORITERES SPESIelt SOM BEVA- RINGSOBJEKT (EVT. INTERN NSB-FREDNING)	<input type="checkbox"/> BYGNINGEN ER FREDET I MEDHOLD AV LOV OM KULTURMINNER
	<input type="checkbox"/> HØY	ENDRINGER SKAL IKKE FORETAS FOR ARKITEKTKONTORET HAR GODKJENT PLANENE. DETTE GJELDER OGSÅ UTSKIFTING AV DØRER, VINDUER, KLEDNING, TAKTEKKING OSV.	
	<input type="checkbox"/> MIDDELS		
	<input type="checkbox"/> LAV	ENDRINGER KAN FORETAS UTEN GODKJENNING FRA ARKITEKTKONTORET. DET HENVISES TIL GENE- RELLE RÅD OG RETNINGSLINJER.	
	<input type="checkbox"/> INGEN		

DIMENSJONER	HØVEDMÅL M 8,4 x 7,6	BEBYGD AREAL M ² 64	ANTALL ETASJER 1 1/2	BRUTTO GOLVAREAL M ²
-------------	-------------------------	-----------------------------------	-------------------------	------------------------------------

BYGNINGSDEL	TYPE, KONSTRUKSJON	INSTALLASJON	MERKNAD
FUNDAMENT	Betongmur	SKORSTEIN	STK. 1
KJELLER UNDERETASJE	Kjeller, trebjelkelag	ELEKTRISITET	Innlagt
YTTERVEGG	Bindingsverk	OPPVARMING	PRIMÆRT: Ved SEKUNDÆRT: Elektrisk
FASADEKLEDNING	Liggende trepanel, weatherboard	VANN	Innlagt
TAKFORM	Saltak	BAD	Innlagt
TAKTEKKING	Skiifer "fasett"	TOALETT	TYPE: WC ANTALL: 1

VINDUER	Skiftet (m. småruter, som oppr.)	DEKOR INNSKRIPSJONER	Ingen
DØRER	Skiftet	INTERIØR	Opprinnelig Platekledd i kjøkken

BYGGÅR	ÅR 1951	MERKNAD
TILBYGGING OMBYGGING FLYTTING	ÅR	ENDRING

VEDLIKEHOLDS- TILSTAND	TILSTAND:	I GOD STAND	BEGYNNENDE FORFALL	FRAMSKREDET FORFALL	RUIIN	EVT. FORFALLSÅRSÅK
	ÅR:					
	1980	X				Råte i etasjeskille

FARGESKJEMA	OPPRINNELIG	NAVERENDE	FRAMTIDIG	BYGGHERRE
UTVENDIG VEGG		8D6 Rødbrun		NSB
VINDSKIER		8D6		ARKITEKT NSB-AK v/G. Hoel
GERIKTER		8D6		BYGGMESTER
VINDUER		Brunbeis		
DØRER		Grå		BYGNINGSTYPE Enkel v.b. for nordlands- banen. Røklend, Hjartåsen
HJØRNEBORD		8D6		STILPREG

TEGNINGER (ARKIVHENVISNING)	Ak 9687
ELDRE FOTOGRAF.	

ANDRE OPPLYSNINGER	UTGITT	DATO	REGISTR.	DATO 3.7.80
	RETTELSES- BLAD	NR	INNFORT DEN	AV
		NR	INNFORT DEN	AV
	NR	INNFORT DEN	AV	

NSB - REGISTRERING AV BYGNINGER

Bak-Had 0703.79

NAVN BYGNINGENS ART	DUNDERLAND STASJON Vokterbolig 4, uthus	STASJONSNR. 1370	BYGN.NR. 19
BANESTREKNING	134 Mo i Rana - Fauske	KILOMETER 542,84	
KOMMUNE, MATR. NR.	Rana	GARDSNR.	BRUKSNR.
ADRESSE	8634 Dunderland	DISTRIKT Trondheim	



TEGNINGEN VISER:

OPPRINNELIG BRUKSFORMÅL	PRIMÆRT Vedbu Grisehus	SEKUNDÆRT	
NÅVÆRENDE BRUKSFORMÅL	PRIMÆRT Vedbu Lager	SEKUNDÆRT	ANTALL LEILIGHETER: ANTALL OVERNATTINGSROM:
FORHOLD TIL ANDRE HUS	Del av anlegg - frittstående		
FYSISK MILJØ- SAMMENHENG	Spredt landbruksbebyggelse		

VERNEVERDI	<input type="checkbox"/> PRIO- RITERT	BYGNINGEN PRIORITERES SPESIelt SOM BEVA- RINGSOBJEKT (EVT. INTERN NSB-FREDNING)	<input type="checkbox"/> BYGNINGEN ER FREDET I MEDHOLD AV LOV OM KULTURMINNER
	<input type="checkbox"/> HØY	ENDRINGER SKAL IKKE FORETAS FØR ARKITEKTKONTORET HAR GODKJENT PLANENE. DETTE GJELDER OGSÅ UTSKIFTING AV DØRER, VINDUER, KLEDNING, TAKTEKKING OSV.	
	<input type="checkbox"/> MIDDELS		
	<input type="checkbox"/> LAV	ENDRINGER KAN FORETAS UTEN GODKJENNING FRA ARKITEKTKONTORET. DET HENVISES TIL GENE- RELLE RÅD OG RETNINGSLINJER.	
	<input type="checkbox"/> INGEN		

DIMENSJONER	HOVEDMÅL M 8,5 x 3,6	BEBYGD AREAL M ² 29	ANTALL ETASJER 1	BRUTTO GOLVAREAL M ²
-------------	-------------------------	-----------------------------------	---------------------	------------------------------------

BYGNINGSDEL	TYPE, KONSTRUKSJON	INSTALLASJON	MERKNAD
FUNDAMENT	Betongmur	SKORSTEIN	STK. 0
KJELLER UNDERETASJE	1. Møkkakjeller, betongdekke. 2. Kryperom, trebjelkelag. 3. Oppfylt, jordgolv.	ELEKTRISITET	
YTTERVEGG		OPPVARMING	PRIMÆRT: SEKUNDÆRT:
FASADEKLEDNING	Stående trepanel over/underligger	VANN	Ikke innlagt
TAKFORM	Saltak	BAD	
TAKTEKNING	Skifer "fasett"	TOALETT	TYPE: ANTALL:

VINDUER	Opprinnelige	DEKOR INNSKRIPSJONER	Ingen
DØRER	Opprinnelige	INTERIØR	Opprinnelig

BYGGEÅR	ÅR	MERKNAD
TILBYGGING OMBYGGING FLYTTING	ÅR	ENDRING

VEDLIKEHOLDS- TILSTAND	TILSTAND, ÅR:	I GOD STAND	BEGYNNENDE FORFALL	FRAMSKREDET FORFALL	RUIN	EVT. FORFALLSÅRSÅK
	1980	X				

FARGESKJEMA	OPPRINNELIG	NAVERENDE	FRAMTIDIG	BYGGHERR
UTVENDIG VEGG		8D6 Rødbrun		NSB ARKITEKT
VINDSKIER		8D6		BYGGMESTER
GERIKTER		8D6		BYGNINGSTYPE
VINDUER		3B2 Gulgrå		Som Dunderland v.b.1,2,3
DØRER		Grå		STILPREG
HJØRNEBORD		8D6		

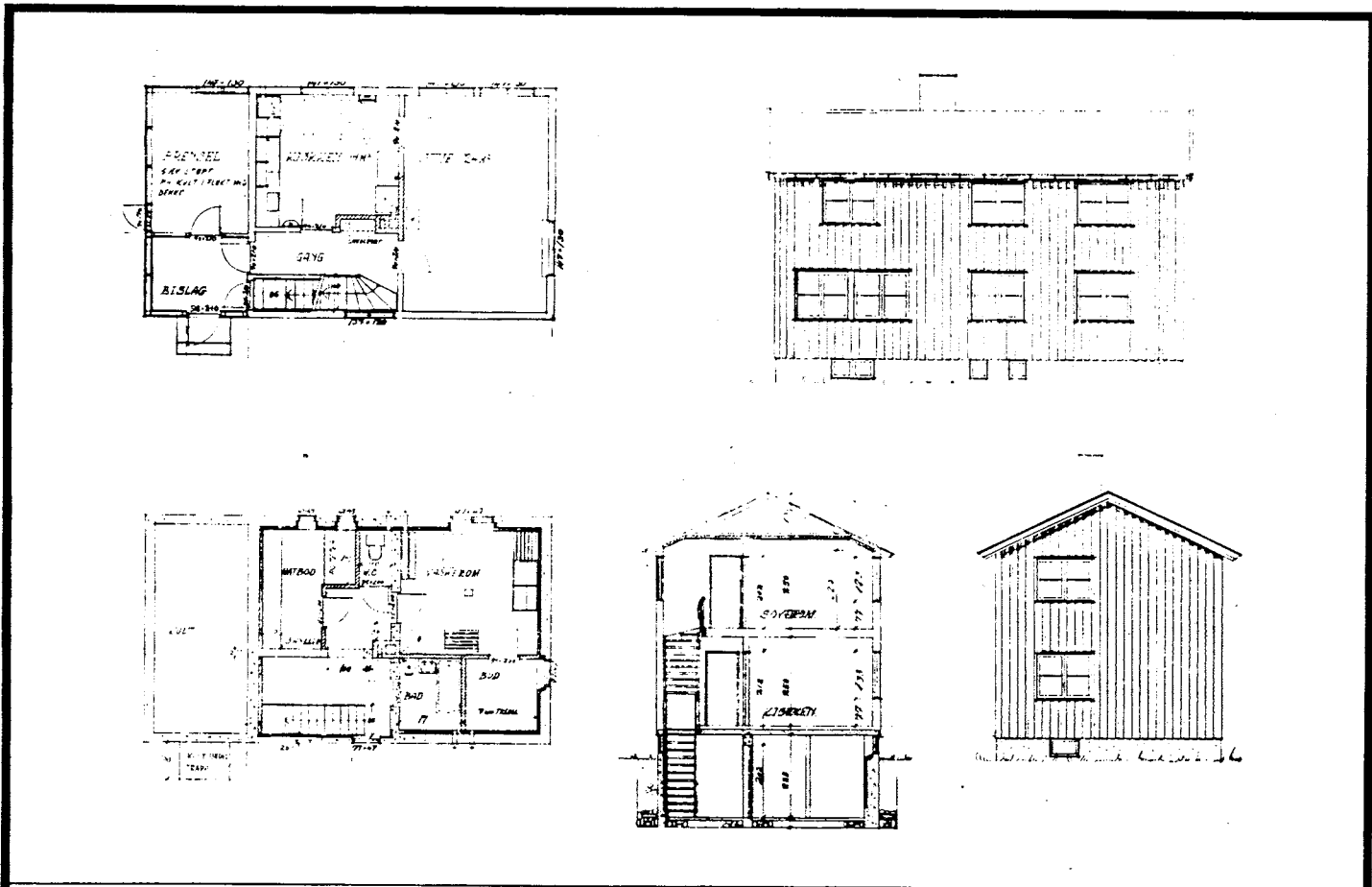
TEGNINGER (ARKIVHENVISNING)	
ELDRE FOTOGRAF.	

ANDRE OPPLYSNINGER	Grisehuset har innvendig mur/puss på på vegger.	UTGITT	DATO	REGISTR.	DATO 3.7.80
		RETTELSES- BLAD	NR	INNFORT DEN	AV
			NR	INNFORT DEN	AV
		NR	INNFORT DEN	AV	

NSB · REGISTRERING AV BYGNINGER

Bak. Had 0703.79

NAVN BYGNINGENS ART	DUNDERLAND STASJON Vokterbolig 5, bolig	STASJONSNR.	1370	BYGN. NR.	20
BANESTREKNING	134 Mo i Rana - Fauske	KILOMETER	542,90		
KOMMUNE. MATR. NR.	Rana	GÅRDSNR.		BRUKSNR.	
ADRESSE	8634 Dunderland	DISTRIKT	Trondheim		



TEGNINGEN VISER: Orig. tegn. dat. 23.11.1950

M 1:200

OPPRINNELIG BRUKSFORMÅL	PRIMÆRT Vokterbolig	SEKUNDÆRT	
NAVÆRENDE BRUKSFORMÅL	PRIMÆRT Vokterbolig	SEKUNDÆRT	ANTALL LEILIGHETER: 1 ANTALL OVERNATTINGSROM: 0
FORHOLD TIL ANDRE HUS	Del av anlegg - frittstående		
FYSISK MILJØ- SAMMENHENG	Spredt landbruksbebyggelse		

VERNEVERDI	<input type="checkbox"/> PRIORITYERT	BYGNINGEN PRIORITYERES SPESIELT SOM BEVARINGSOBJEKT (EVT. INTERN NSB-FREDNING)	<input type="checkbox"/> BYGNINGEN ER FREDET I MEDHOLD AV LOV OM KULTURMINNER
	<input type="checkbox"/> HOY	ENDRINGER SKAL IKKE FORETAS FØR ARKITEKTKONTORET HAR GODKJENT PLANENE. DETTE GJELDER OGSÅ UTSKIFTING AV DØRER, VINDUER, KLEDNING, TAKTEKKING OSV.	
	<input type="checkbox"/> MIDDELS		
	<input type="checkbox"/> LAV	ENDRINGER KAN FORETAS UTEN GODKJENNING FRA ARKITEKTKONTORET. DET HENVISES TIL GENERELLE RÅD OG RETNINGSLINJER.	
	<input type="checkbox"/> INGEN		

DIMENSJONER	HOVEDMÅL M 11,4 x 6,5	BEBYGD AREAL M ² 72	ANTALL ETASJER 2	BRUTTO GOLVAREAL M ²
-------------	--------------------------	-----------------------------------	---------------------	------------------------------------

BYGNINGSDEL	TYPE.KONSTRUKSJON	INSTALLASJON	MERKNAD
FUNDAMENT	Betongmur	SKORSTEIN	STK. 1
KJELLER UNDERETASJE	Kjeller, betongdekke Jordgolv i et rom i kjeller	ELEKTRISITET	Innlagt
YTTERVEGG	Bindingsverk	OPPVARMING	PRIMÆRT: Olje SEKUNDÆRT: Ved, Elektrisk
FASADEKLEDNING	Stående tømmermannspanel	VANN	Innlagt
TAKFORM	Saltak	BAD	Innlagt
TAKTEKNING	Skifer "fasett"	TOALETT	TYPE: ANTALL WC 1

VINDUER	Skiftet sør & øst vegg (som oppr.) Opprinnelige (tofags med midtsprosse.	DEKOR INNSKRIPSJONER	Ingen
DØRER	Skiftet	INTERIØR	Opprinnelig

BYGGÅR	ÅR 1952	MERKNAD
TILBYGGING OMBYGGING FLYTTING	ÅR 1980	ENDRING Nytt sanitæropplegg m.m.

VEDLIKEHOLDS- TILSTAND	TILSTAND ÅR:	I GOD STAND	BEGYNNENDE FORFALL	FRAMSKREDET FORFALL	RUIN	EVT. FORFALLSÅRSÅK
		1980	X			

FARGESKJEMA	OPPRINNELIG	NAVERENDE	FRAMTIDIG	BYGGHERRE
UTVENDIG VEGG		6E6/3C3 Brun/Grågul		NSB
VINDSKIER		6E6/3C3		ARKITEKT
GERIKTER				NSB-AK v/G. Nordtvedt
VINDUER		Brunbeis/3B2 /Gulgrå		BYGGMESTER
DØRER		5B-C7 Brungul		BYGNINGSTYPE
HJØRNEBORD				V.14
				STILPREG

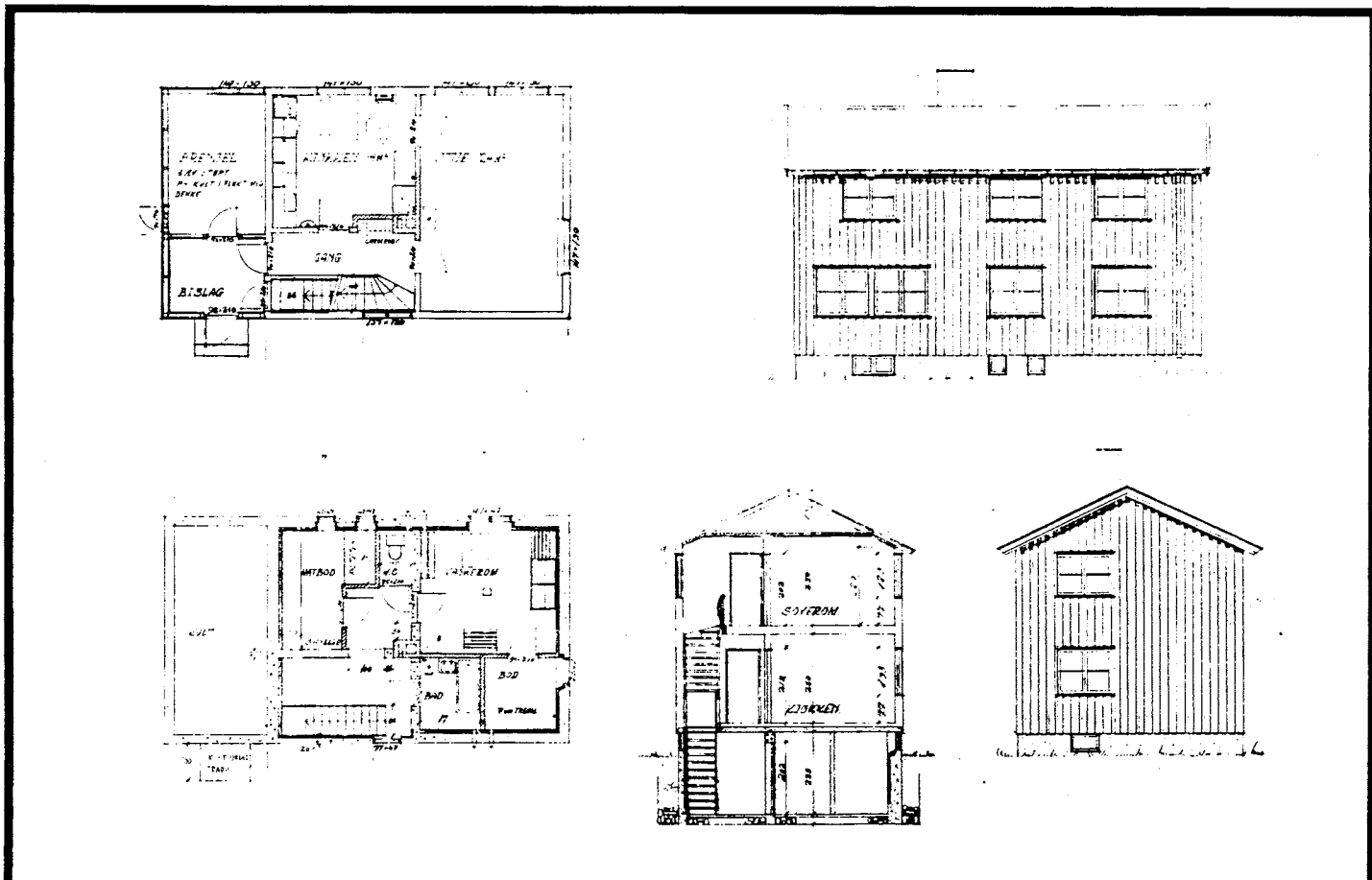

TEGNINGER (ARKIVHENVISNING)	Ak 10313
ELDRE FOTOGRAF	

ANDRE OPPLYSNINGER	Inngangen er på et halvplan, trapp innvendig. Uten balkong.	UTGITT	DATO	REGISTR.	DATO 3.7.80
		RETTELSES- BLAD	NR	INNFORT DEN	AV
			NR	INNFORT DEN	AV
		NR	INNFORT DEN	AV	

NSB - REGISTRERING AV BYGNINGER

Bak/Had 0703.79

NAVN BYGNINGENS ART	DUNDERLAND STASJON Vokterbolig 6, bolig	STASJONSNR. 1370	BYGN. NR. 21
BANESTREKNING	134 Mo i Rana - Fauske	KILOMETER 542,94	
KOMMUNE, MATR. NR.	Rana	GÅRDSNR.	BRUKSNR.
ADRESSE	8634 Dunderland	DISTRIKT Trondheim	



TEGNINGEN VISER: Orig. teegn. dat. 23.11.1950

M 1:200

OPPRINNELIG BRUKSFORMÅL	PRIMÆRT Vokterbolig	SEKUNDÆRT	
NÅVÆRENDE BRUKSFORMÅL	PRIMÆRT Vokterbolig	SEKUNDÆRT	ANTALL LEILIGHETER: 1 ANTALL OVERNATTINGSROM: 0
FORHOLD TIL ANDRE HUS	Del av anlegg - frittstående		
FYSISK MILJØ- SAMMENHENG	Spredt landbruksbebyggelse		

VERNEVERDI	<input type="checkbox"/> PRIO- RITERT	BYGNINGEN PRIORITERES SPESIELT SOM BEVA- RINGSOBJEKT (EVT. INTERN NSB-FREDNING)	<input type="checkbox"/> BYGNINGEN ER FREDET I MEDHOLD AV LOV OM KULTURMINNER
	<input type="checkbox"/> HØY	ENDRINGER SKAL IKKE FORETAS FOR ARKITEKTKONTORET HAR GODKJENT PLANENE. DETTE GJELDER OSÅ UTSKIFTING AV DØRER, VINDUER, KLEDNING, TAKTEKKING OSV.	
	<input type="checkbox"/> MIDDELS		
	<input type="checkbox"/> LAV <input type="checkbox"/> INGEN	ENDRINGER KAN FORETAS UTEN GODKJENNING FRA ARKITEKTKONTORET. DET HENVISES TIL GENE- RELLE RÅD OG RETNINGSLINJER.	

DIMENSJONER	HOVEDMÅL M 11,4 x 6,5	BEBYGD AREAL M ² 72	ANTALL ETASJER 2	BRUTTO GOLVAREAL M ²
-------------	--------------------------	-----------------------------------	---------------------	------------------------------------

BYGNINGSDEL	TYPE, KONSTRUKSJON	INSTALLASJON	MERKNAD
FUNDAMENT	Betongmur	SKORSTEIN	STK 1
KJELLER UNDERETASJE	Kjeller, betongdekke Ett rom i kjeller har jordgolv	ELEKTRISITET	Innlagt
YTTERVEGG	Bindingsverk	OPPVARMING	PRIMÆRT: Ved SEKUNDÆRT: Elektrisk
FASADEKLEDNING	Stående tømmermannspanel	VANN	Innlagt
TAKFORM	Saltak	BAD	Innlagt
TAKTEKKING	Skifer "fasett"	TOALETT	TYPE: ANTALL: WC 1

VINDUER	Skiftet(i sør og østvegg) Opprinnelig	DEKOR INNSKRIPSJONER	Ingen
DØRER	Skiftet	INTERIOR	Opprinnelig

BYGGÅR	ÅR 1952	MERKNAD
TILBYGGING OMBYGGING FLYTTING	ÅR	ENDRING

VEDLIKEHOLDS- TILSTAND	TILSTAND: ÅR:	I GOD STAND	BEGYNNENDE FORFALL	FRAMSKREDET FORFALL	RUIN	EVT. FORFALLSÅRSÅK
	1980	X				

FARGESKJEMA	OPPRINNELIG	NAVÆRENDE	FRAMTIDIG	BYGGHERRE NSB
UTVENDIG VEGG		5C7/3-4B7 Brungul/Gul		ARKITEKT NSB-AK v/G.Nordtvedt
VINDSKIER		5C7/3-4B7		BYGGMESTER
GERIKTER				BYGNINGSTYPE V. 14
VINDUER		Brunbeis/3B2 /Gulgrå		STILPREG
DØRER		5B-C7 Brungul		
HJØRNEBORD				

TEGNINGER (ARKIVHENVISNING)	Ak 10313
ELDRE FOTOGRAF.	

ANDRE OPPLYSNINGER	Inngangen er på et halvplan . Trapp innvendig . Uten balkong. Ny bordkledning på sør- og østvegg.	UTGITT	DATO	REGISTR.	DATO 3.7.80
		RETTELSES- BLAD	NR	INNFØRT DEN	AV
			NR	INNFØRT DEN	AV
		NR	INNFØRT DEN	AV	

NSB · REGISTRERING AV BYGNINGER

Bak/Had 0703.79

NAVN BYGNINGENS ART	DUNDERLAND STASJON Funksjonærbolig 1, bolig	STASJONSNR. 1370	BYGN. NR. 22
BANESTREKNING	134 Mo i Rana - Fauske	KILOMETER 542,98	
KOMMUNE, MATR. NR.	Rana	GÅRDSNR.	BRUKSNR.
ADRESSE	8634 Dunderland	DISTRIKT Trondheim	



TEGNINGEN VISER: Orig. tegn. dat. 23.11.1950 M 1:200

OPPRINNELIG BRUKSFORMAL	PRIMÆRT Funksjonærbolig	SEKUNDÆRT	
NAVÆRENDE BRUKSFORMAL	PRIMÆRT Vokterbolig	SEKUNDÆRT	ANTALL LEILIGHETER: 1 ANTALL OVERNATTINGSROM: 0
FORHOLD TIL ANDRE HUS	Del av anlegg - frittstående		
FYSISK MILJØ- SAMMENHENG	Spredt landbruksbebyggelse		

VERNEVERDI	<input type="checkbox"/> PRIO- RITERT	BYGNINGEN PRIORITERES SPESIELT SOM BEVA- RINGSOBJEKT (EVT. INTERN NSB-FREDNING)	<input type="checkbox"/> BYGNINGEN ER FREDET I MEDHOLD AV LOV OM KULTURMINNER
	<input type="checkbox"/> HOY	ENDRINGER SKAL IKKE FORETAS FOR ARKITEKTKONTORET HAR GODKJENT PLANENE. DETTE GJELDER OGSÅ UTSKIFTING AV DØRER, VINDUER, KLEDNING, TAKTEKKING OSV.	
	<input type="checkbox"/> MIDDELS		
	<input type="checkbox"/> LAV <input type="checkbox"/> INGEN	ENDRINGER KAN FORETAS UTEN GODKJENNING FRA ARKITEKTKONTORET. DET HENVISES TIL GENE- RELLE RÅD OG RETNINGSLINJER.	

DIMENSJONER	HOVEDMÅL M 11,4 x 6,5	BEBYGD AREAL M ² 72	ANTALL ETASJER 2	BRUTTO GOLVAREAL M ²
-------------	--------------------------	-----------------------------------	---------------------	------------------------------------

BYGNINGSDEL	TYPE.KONSTRUKSJON	INSTALLASJON	MERKNAD
FUNDAMENT	Betongmur	SKORSTEIN	STK 1
KJELLER UNDERETASJE	Kjeller, betongdekke Et rom i kjeller har jordgolv	ELEKTRISITET	Innlagt
YTTERVEGG	Bindingsverk	OPPVARMING	PRIMÆRT: Ved SEKUNDÆRT: Elektrisk
FASADEKLEDNING	Stående tømmermannspanel	VANN	Innlagt
TAKFORM	Saltak	BAD	Innlagt
TAKTEKKING	Skifer "fasett"	TOALETT	TYPE: WC ANTALL: 1

VINDUER	Skiftet i sør- og østvegg . Opprinnelige.	DEKOR INNSKRIPSJONER	Ingen
DØRER	Skiftet	INTERIØR	Opprinnelig

BYGGÅR	ÅR 1953	MERKNAD
TILBYGGING OMBYGGING FLYTTING	ÅR	ENDRING

VEDLIKEHOLDS- TILSTAND	TILSTAND ÅR:	I GOD STAND	BEGYNNENDE FORFALL	FRAMSKREDET FORFALL	RUIN	EVT. FORFALLSÅRSÅK
	1980	X				

FARGESKJEMA	OPPRINNELIG	NAVÆRENDE	FRAMTIDIG	BYGGHERRE
UTVENDIG VEGG		5C7/4A4 Brungul/Lysegul		NSB
VINDSKIER		5C7/4A4		ARKITEKT
GERIKTER				NSB-AK v/G. Nordtvedt
VINDUER		Brunbeis/hvit		BYGGMESTER
DØRER		5B-C7 Brungul		BYGNINGSTYPE
HJØRNEBORD				V.14
				STILPREG

TEGNINGER (ARKIVHENVISNING)	Ak 10313
ELDRE FOTOGRAF.	

ANDRE OPPLYSNINGER	Bordkledning skiftet på sør- og østvegg.	UTGITT	DATO	REGISTR.	DATO
					3.7.80
		RETTELSES- BLAD	NR	INNFORT DEN	AV
			NR	INNFORT DEN	AV
NR	INNFORT DEN		AV		

NSB-REGISTRERING AV BYGNINGER

Bak-Had 0703.79

NAVN BYGNINGENS ART	DUNDERLAND STASJON Aggregathus	STASJONSNR.	1370	BYGN.NR.	23
BANESTREKNING	134 Mo i Rana - Fauske	KILOMETER	542,99		
KOMMUNE, MATR. NR.	Rana	GÅRDSNR.		BRUKSNR.	
ADRESSE	8634 Dunderland	DISTRIKT	Trondheim		



TEGNINGEN VISER:

OPPRINNELIG BRUKSFORMÅL	PRIMÆRT Bygning for diesellaggr. for stømforsyning til boligene.	SEKUNDÆRT	
NAVÆRENDE BRUKSFORMÅL	PRIMÆRT Lager	SEKUNDÆRT	ANTALL LEILIGHETER: 0 ANTALL OVERNATTINGSROM: 0
FØRHOLD TIL ANDRE HUS	Del av anlegg - frittstående		
FYSISK MILJØ- SAMMENHENG	Spredt landbruksbebyggelse		

VERNEVERDI	<input type="checkbox"/>	PRIORITERT	BYGNINGEN PRIORITERES SPESIELT SOM BEVARINGSOBJEKT (EVT. INTERN NSB-FREDNING)	<input type="checkbox"/>	BYGNINGEN ER FREDET I MEDHOLD AV LOV OM KULTURMINNER
	<input type="checkbox"/>	HØY	ENDRINGER SKAL IKKE FORETAS FØR ARKITEKTKONTORET HAR GODKJENT PLANENE. DETTE GJELDER OGSÅ UTSKIFTING AV DØRER, VINDUER, KLEDNING, TAKTEKKING OSV.		
	<input type="checkbox"/>	MIDDELS			
	<input type="checkbox"/>	LAV			
	<input type="checkbox"/>	INGEN	ENDRINGER KAN FORETAS UTEN GODKJENNING FRA ARKITEKTKONTORET. DET HENVISES TIL GENERELLE RÅD OG RETNINGSLINJER.		

DIMENSJONER	HOVEDMÅL M 10,0 x 5,0	BEBYGD AREAL M ² 48	ANTALL ETASJER 1	BRUTTO GOLVAREAL M ²
-------------	--------------------------	-----------------------------------	---------------------	------------------------------------

BYGNINGSDEL	TYPE, KONSTRUKSJON	INSTALLASJON	MERKNAD
FUNDAMENT	Betongmur	SKORSTEIN	STK.
KJELLER UNDERETASJE	1. Oppfylt, betongplate 2. Kryperom, trebjelkelag	ELEKTRISITET	Innlagt PRIMÆRT:
YTTERVEGG	Bindingsverk	OPPVARMING	SEKUNDÆRT:
FASADEKLEDNING	Stående tømmermannspanel	VANN	Ikke innlagt
TAKFORM	Saltak	BAD	
TAKTEKING	Bølgete asbestsementplater	TOALETT	TYPE: ANTALL:

VINDUER	Opprinnelige	DEKOR INNSKRIPSJONER	Ingen
DØRER	Opprinnelige	INTERIOR	Opprinnelig. Bl.a. er vegger og tak i ett rom rapp t

BYGGÅR	AR 1950	MERKNAD ca. (C)
TILBYGGING OMBYGGING FLYTTING	AR	ENDRING

VEDLIKEHOLDS- TILSTAND	TILSTAND: AR:	I GOD STAND	BEGYNNENDE FORFALL	FRAMSKREDET FORFALL	RUIN	EVT. FORFALLSARSAK
	1980		X			

FARGESKJEMA	OPPRINNELIG	NAVÆRENDE	FRAMTIDIG	BYGGHERRER
UTVENDIG VEGG		9D7 Rødbrun		NSB
VINDSKIER		5B4-5 Gråoransje		ARKITEKT
GERIKTER		5B4-5		BYGGMESTER
VINDUER		5B4-5		BYGNINGSTYPE
DØRER		9D7		STILPREG
HJØRNEBORD		5B4-5		

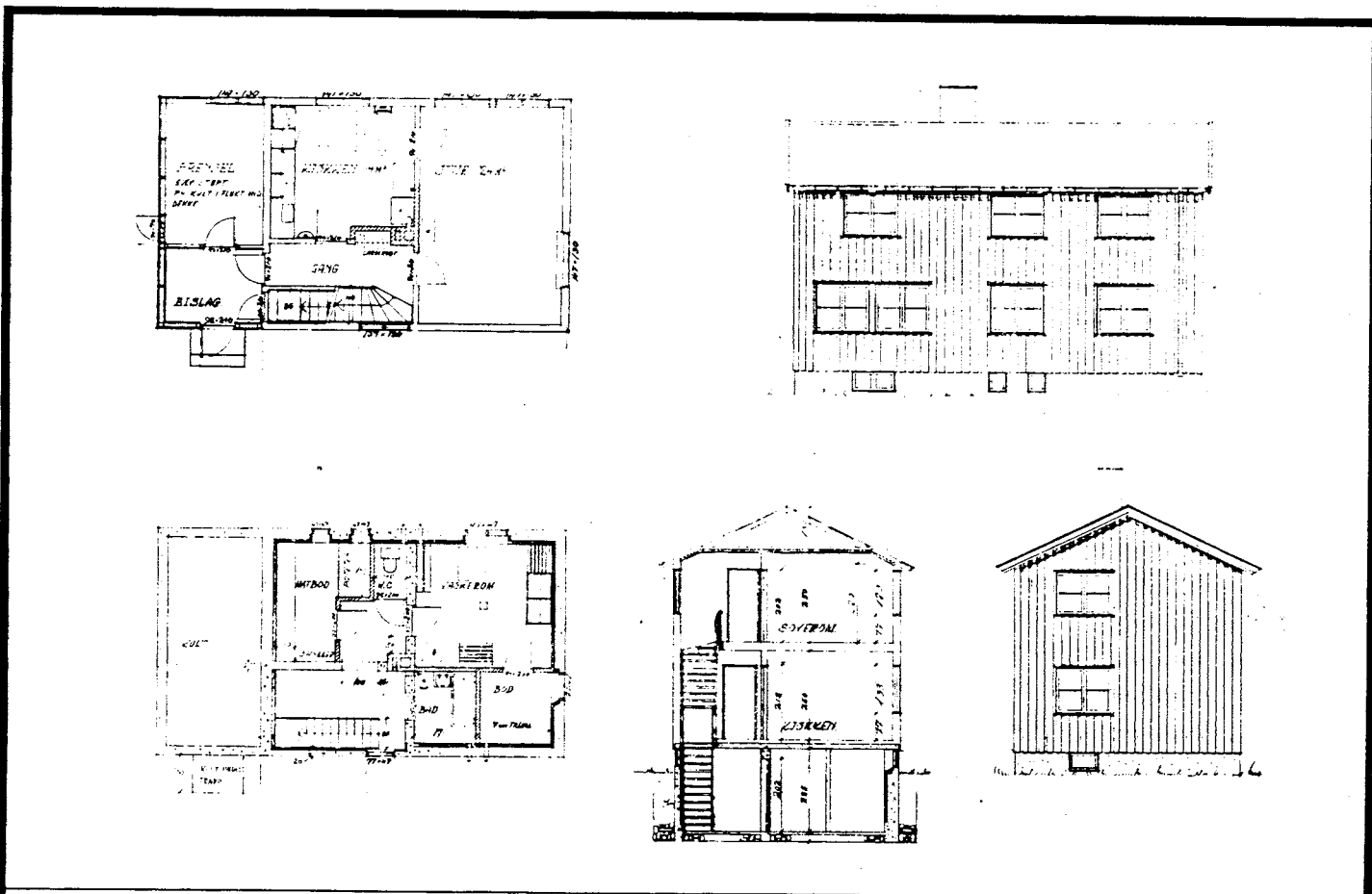
TEGNINGER (ARKIVHENVISNING)	
ELDRE FOTOGRAF.	

ANDRE OPPLYSNINGER	UTGITT	DATO	REGISTR.	DATO 3.7.80
	RETTELSES- BLAD	NR	INNFORT DEN	AV
		NR	INNFORT DEN	AV
		NR	INNFORT DEN	AV

NSB · REGISTRERING AV BYGNINGER

Bak/Had 07037

NAVN BYGNINGENS ART	DUNDERLAND STASJON Funksjonærbolig 2, bolig	STASJONSNR. 1370	BYGN.NR. 24
BANESTREKNING	134 Mo i Rana - Fauske	KILOMETER 543,02	
KOMMUNE, MATR. NR.	Rana	GÅRDSNR.	BRUKSNR.
ADRESSE	8634 Dunderland	DISTRIKT Trondheim	



TEGNINGEN VISER: Orig. tegn. dat. 23.11.1950 M 1:200

OPPRINNELIG BRUKSFORMAL	PRIMÆRT Funksjonærbolig	SEKUNDÆRT	
NAVÆRENDE BRUKSFORMAL	PRIMÆRT Vokterbolig	SEKUNDÆRT	ANTALL LEILIGHETER: 1 ANTALL OVERNATTINGSROM: 0
FORHOLD TIL ANDRE HUS	Del av anlegg - frittstående		
FYSISK MILJØ- SAMMENHENG	Spredt landbruksbebyggelse		

VERNEVERDI:	<input type="checkbox"/> Prio- ritert	BYGNINGEN PRIORITERES SPESIELT SOM BEVA- RINGSOBJEKT (EVT. INTERN NSB-FREDNING)	<input type="checkbox"/> BYGNINGEN ER FREDET I MEDHOLD AV LOV OM KULTURMINNER
	<input type="checkbox"/> HOY	ENDRINGER SKAL IKKE FORETAS FOR ARKITEKTKONTORET HAR GODKJENT PLANENE. DETTE GJELDER OGSÅ UTSKIFTING AV DØRER, VINDUER, KLEDNING, TAKTEKKING OSV.	
	<input type="checkbox"/> MIDDELS		
	<input type="checkbox"/> LAV	ENDRINGER KAN FORETAS UTEN GODKJENNING FRA ARKITEKTKONTORET. DET HENVISES TIL GENE- RELLE RÅD OG RETNINGSLINJER.	
	<input type="checkbox"/> INGEN		

DIMENSJONER	HOVEDMÅL M 11,4 x 6,5	BEBYGD AREAL M ² 72	ANTALL ETASJER 2	BRUTTO GOLVAREAL M ²
-------------	--------------------------	-----------------------------------	---------------------	------------------------------------

BYGNINGSDEL	TYPE.KONSTRUKSJON	INSTALLASJON	MERKNAD
FUNDAMENT	Betongmur	SKORSTEIN	STK. 1
KJELLER UNDERETASJE	Kjeller, betongdekke Et rom i kjeller har jordgolv	ELEKTRISITET	Innlagt
YTTERVEGG	Bindingsverk	OPPVARMING	PRIMÆRT: Ved SEKUNDÆRT: Elektrisk
FASADEKLEDNING	Stående trepanel over/underligger	VANN	Innlagt
TAKFORM	Saltak	BAD	Innlagt
TAKTEKING	Skifer "fasett"	TOALETT	TYPE: WC ANTALL: 1

VINDUER	Skiftet (på sør- og østvegg). Opprinnelige (2 stk.).	DEKOR INNSKRIPSJONER	Ingen
DØRER	Skiftet. Verandadør opprinnelig.	INTERIØR	Opprinnelig. Kjøkken platekledd.

BYGGÅR	ÅR	MERKNAD
	1953	
TILBYGGING OMBYGGING FLYTTING	ÅR	ENDRING

VEDLIKEHOLDS- TILSTAND	TILSTAND. ÅR:	I GOD STAND	BEGYNNENDE FORFALL	FRAMSKREDET FORFALL	RUIN	EVT. FORFALLSÅRSÅK
	1980	X				

FARGESKJEMA	OPPRINNELIG	NAVÆRENDE	FRAMTIDIG	BYGGHERRE
UTVENDIG VEGG		5C7/4A4 Brungul/Lysegul		NSB
VINDSKIER		5C7/4A4		ARKITEKT
GERIKTER				NSB-AK v/G. Nordtvedt
VINDUER		Brunbeis /Hvit		BYGGMESTER
DØRER		5B-C7 Brungul		BYGNINGSTYPE
HJØRNEBORD				V.14
				STILPREG

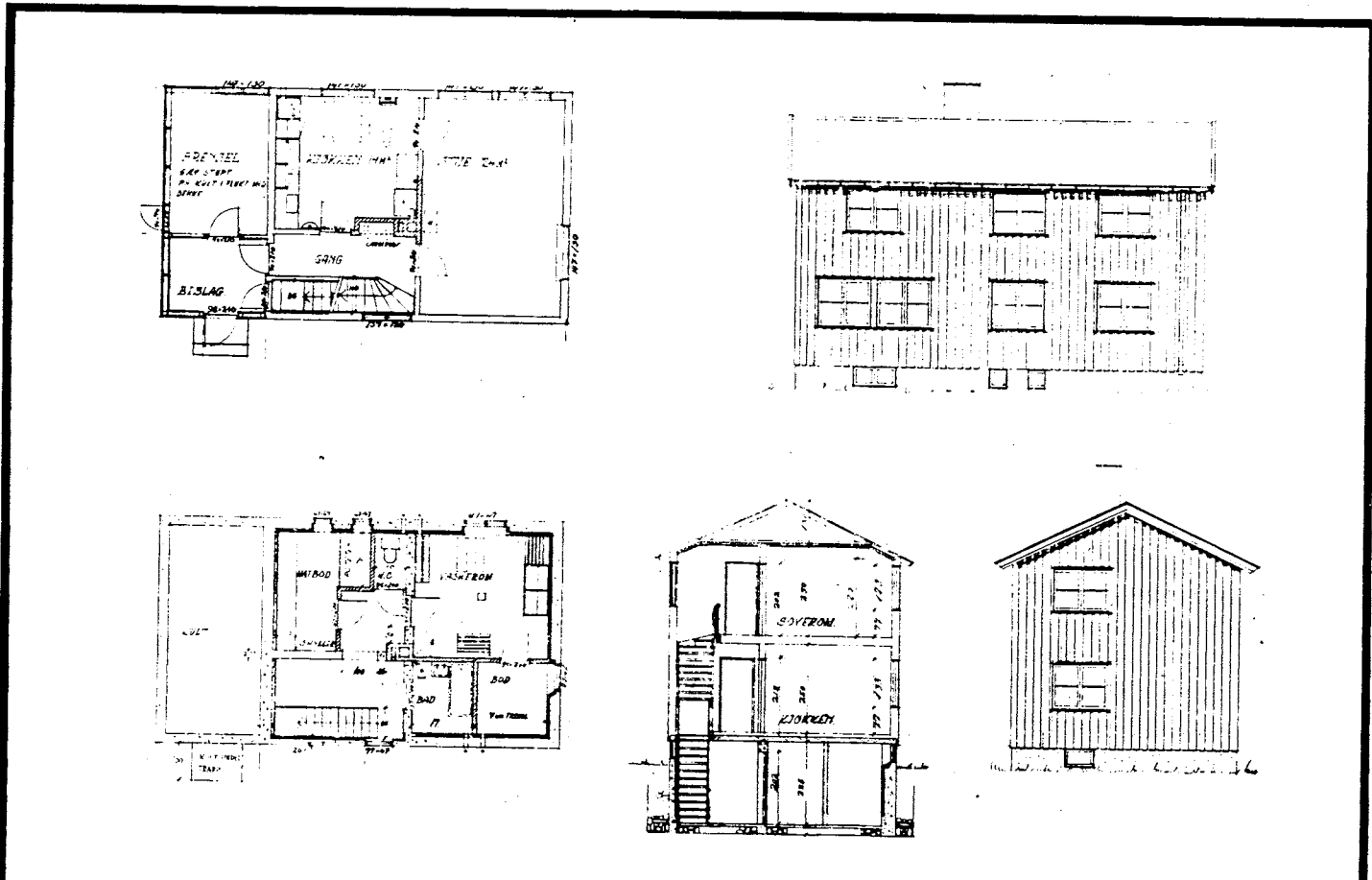

TEGNINGER (ARKIVHENVISNING)	Ak 10313
ELDRE FOTOGRAF.	

ANDRE OPPLYSNINGER	Ny bordkledning på sør- og østvegg.	UTGITT	DATO	REGISTR.	DATO
					4.7.80
		RETTELSES- BLAD	NR	INNFORT DEN	AV
			NR	INNFORT DEN	AV
NR	INNFORT DEN		AV		

NSB · REGISTRERING AV BYGNINGER

Bak. Had 0703.7

NAVN BYGNINGENS ART	DUNDERLAND STASJON Funksjonærbolig 3, bolig	STASJONSNR. 1370	BYGN. NR. 25
BANESTREKNING	134 Mo i Rana - Fauske	KILOMETER 543,11	
KOMMUNE, MATR. NR.	Rana	GÅRDSNR.	BRUKSNR.
ADRESSE	8634 Dunderland	DISTRIKT Trondheim	



TEGNINGEN VISER: Orig. tegn. dat. 23.11.1950

M 1:200

OPPRINNELIG BRUKSFORMÅL	PRIMÆRT Funksjonærbolig	SEKUNDÆRT	
NAVÆRENDE BRUKSFORMÅL	PRIMÆRT Funksjonærbolig	SEKUNDÆRT	ANTALL LEILIGHETER: 1 ANTALL OVERNATTINGSROM: 0
FORHOLD TIL ANDRE HUS	Del av anlegg - frittstående		
FYSISK MILJØ- SAMMENHENG	Spredt landbruksbebyggelse		

VERNEVERDI	<input type="checkbox"/> PRIO- RITERT	BYGNINGEN PRIORITERES SPESIELT SOM BEVA- RINGSOBJEKT (EVT. INTERN NSB-FREDNING)	<input type="checkbox"/> BYGNINGEN ER FREDET I MEDHOLD AV LOV OM KULTURMINNER
	<input type="checkbox"/> HØY	ENDRINGER SKAL IKKE FORETAS FOR ARKITEKTKONTORET HAR GODKJENT PLANENE. DETTE GJELDER OGSÅ UTSKIFTING AV DØRER, VINDUER, KLEDNING, TAKTEKKING OSV.	
	<input type="checkbox"/> MIDDELS		
	<input type="checkbox"/> LAV	ENDRINGER KAN FORETAS UTEN GODKJENNING FRA ARKITEKTKONTORET. DET HENVISES TIL GENE- RELLE RÅD OG RETNINGSLINJER.	
	<input type="checkbox"/> INGEN		

DIMENSJONER	HOVED: 1AL M 11,4 x 6,5	BEBYGD AREAL M ² 72	ANTALL ETASJER 2	BRUTTO GOLVAREAL M ²
-------------	----------------------------	-----------------------------------	---------------------	------------------------------------

BYGNINGSDEL	TYPE, KONSTRUKSJON	INSTALLASJON	MERKNAD
FUNDAMENT	Betongmur	SKORSTEIN	STK 1
KJELLER UNDERETASJE	Kjeller, betongdekke Et rom i kjeller har jordgolv	ELEKTRISITET	Innlagt
YTTERVEGG	Bindingsverk	OPPVARMING	PRIMÆRT: Ved SEKUNDÆRT: Elektrisk
FASADEKLEDNING	Stående tømmermannspanel	VANN	Innlagt
TAKFORM	Saltak	BAD	Innlagt
TAKTEKKING	Skifer "fasett"	TOALETT	TYPE: WC ANTALL: 1

VINDUER	Skiftet i sør- og østvegg. Opprinnelige 2 stk.	DEKOR INNSKRIPSJONER	Ingen
DØRER	Skiftet. Opprinnelig til balkong.	INTERIØR	Opprinnelig Platekledd i kjøkken

BYGGÅR	ÅR 1953	MERKNAD
TILBYGGING OMBYGGING FLYTTING	ÅR 1980	ENDRING Bad og wc flyttet opp fra kjeller.

VEDLIKEHOLDS- TILSTAND	TILSTAND:	I GOD STAND	BEGYNNENDE FORFALL	FRAMSKREDET FORFALL	RUIN	EVT. FORFALLSARSAK
	ÅR:					
	1980	X				

FARGESKJEMA	OPPRINNELIG	NAVERENDE	FRAMTIDIG	BYGGHERRE
UTVENDIG VEGG		3E5/3D4 Oliven/Oliven		NSB
VINDSKIER		3E5/3D4		ARKITEKT
GERIKTER				NSB-AK v/G. Nordtvedt
VINDUER		Brunbeis/hvit		BYGGMESTER
DØRER		5B-C7 Brungul		BYGNINGSTYPE
HJØRNEBORD				V.14
				STILPREG

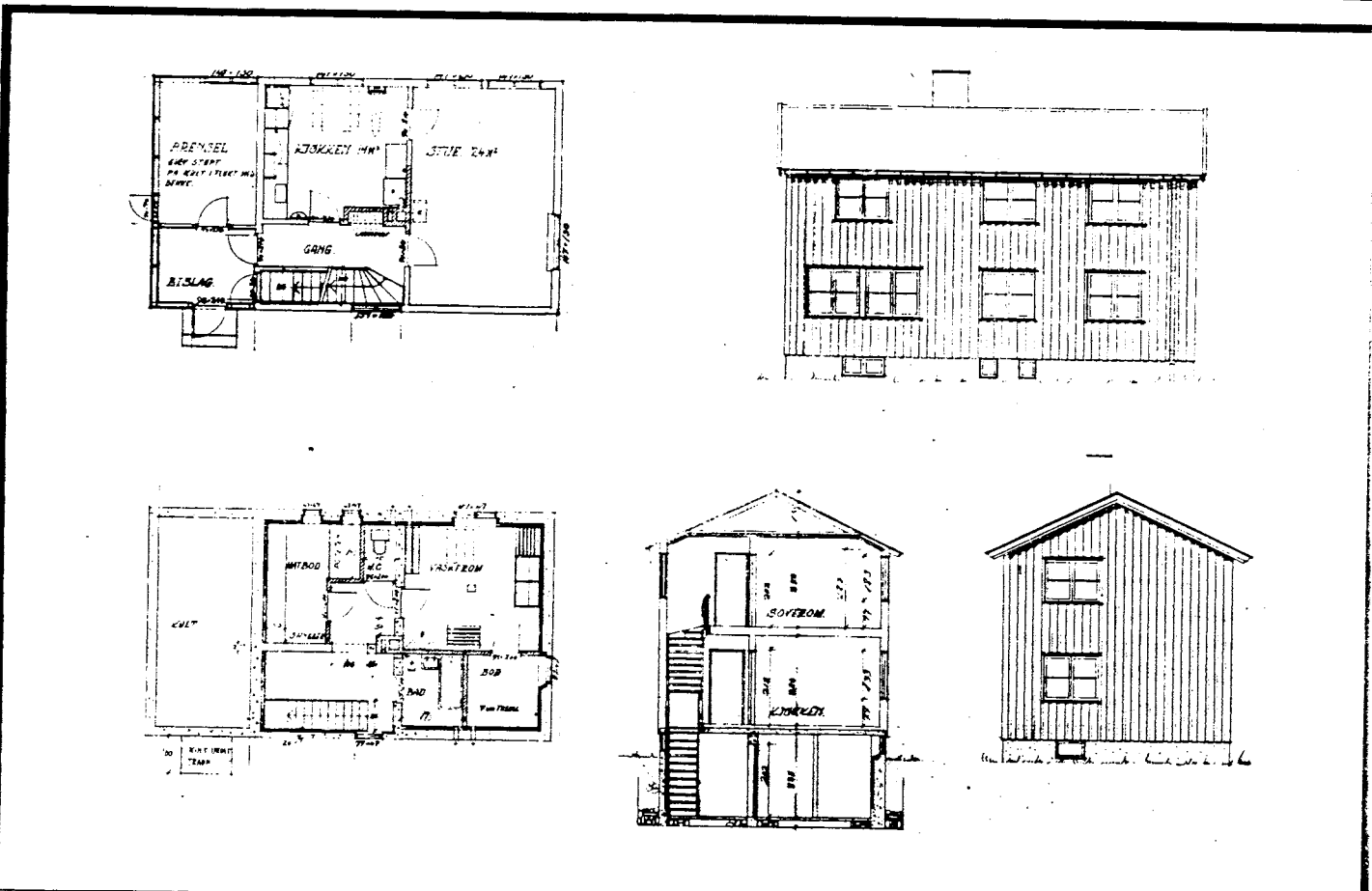

TEGNINGER (ARKIVHENVISNING)	Ak 10313
ELDRE FOTOGRAF.	

ANDRE OPPLYSNINGER	Ny bordkledning sør- og østvegg.	UTGITT	DATO	REGISTR.	DATO
					4.7.80
		RETTELSES- BLAD	NR	INNFORT DEN	AV
			NR	INNFORT DEN	AV
NR	INNFORT DEN		AV		

NSB · REGISTRERING AV BYGNINGER

Bak. Had 0703.

NAVN BYGNINGENS ART	DUNDERLAND STASJON Funksjonærbolig 4, bolig	STASJONSNR. 1370	BYGN.NR. 26
BANESTREKNING	134 Mo i Rana - Fauske	KILOMETER 543,16	
KOMMUNE.MATR.NR.	Rana	GÅRDSNR.	BRUKSNR.
ADRESSE	8634 Dunderland	DISTRIKT Trondheim	



TEGNINGEN VISER: Orig. tegn. dat. 23.11.1950 M 1:200

OPPRINNELIG BRUKSFORMAL	PRIMÆRT Funksjonærbolig	SEKUNDÆRT	
NAVÆRENDE BRUKSFORMAL	PRIMÆRT Vokterbolig, p.t. ubebodd	SEKUNDÆRT	ANTALL LEILIGHETER: 1 ANTALL OVERNATTINGSROM: 0
FORHOLD TIL ANDRE HUS	Del av anlegg - frittstående		
FYSISK MILJØ- SAMMENHENG	Spredt landbruksbebyggelse		

VERNEVERDI	<input type="checkbox"/> PRIORITYERT	BYGNINGEN PRIORITYERES SPESIELT SOM BEVARINGSOBJEKT (EVT. INTERN NSB-FREDNING)	<input type="checkbox"/> BYGNINGEN ER FREDET I MEDHOLD AV LOV OM KULTURMINNER
	<input type="checkbox"/> HØY	ENDRINGER SKAL IKKE FORETAS FØR ARKITEKTKONTORET HAR GODKJENT PLANENE. DETTE GJELDER OGSÅ UTSKIFTING AV DØRER, VINDUER, KLEDNING, TAKTEKKING OSV.	
	<input type="checkbox"/> MIDDELS		
	<input type="checkbox"/> LAV		
	<input type="checkbox"/> INGEN	ENDRINGER KAN FORETAS UTEN GODKJENNING FRA ARKITEKTKONTORET. DET HENVISES TIL GENERELLE RÅD OG RETNINGSLINJER.	

DIMENSJONER	HOVEDTÅL M 11,4 x 6,5	BEBYGD AREAL M ² 72	ANTALL ETASJER 2	BRUTTO GOLVAREAL M ²
-------------	--------------------------	-----------------------------------	---------------------	------------------------------------

BYGNINGSDEL	TYPE, KONSTRUKSJON	INSTALLASJON	MERKNAD
FUNDAMENT	Betongmur	SKORSTEIN	STK. 1
KJELLER UNDERETASJE	Kjeller, betongdekke Et rom i kjeller har jordgulv	ELEKTRISITET	Innlagt
YTTERVEGG	Bindingsverk	OPPVARMING	PRIMÆRT: Olje SEKUNDÆRT: Elektrisk
FASADEKLEDNING	Stående tømmermannspanel	VANN	Innlagt
TAKFORM	Saltak	BAD	Innlagt
TAKTEKKING	Skiifer "fasett"	TOALETT	TYPE: WC ANTALL 1

VINDUER	Skiftet på sør- og østvegg. Opprinnelige 2 stk.	DEKOR INNSKRIPSJONER	Ingen
DØRER	Skiftet. Opprinnelig til balkong.	INTERIØR	Opprinnelig Kjøkken platekledd

BYGGEÅR	AR 1955	MERKNAD
TILBYGGING OMBYGGING FLYTTING	AR	ENDRING

VEDLIKEHOLDS- TILSTAND	TILSTAND:	1 GOD STAND	BEGYNNENDE FORFALL	FRAMSKREDET FORFALL	RUIN	EVT. FORFALLSÅRSÅK
	AR:	1980	X			

FARGESKJEMA	OPPRINNELIG	NAVERENDE	FRAMTIDIG	BYGGHERRE
UTVENDIG VEGG		3E5/3D4 Oliven/Oliven		NSB
VINDSKIER		3E5/3D4		ARKITEKT
GERIKTER				NSB-AK v/G. Nordtvedt
VINDUER		Brunbeis/Hvit		BYGGMESTER
DØRER		5B-C7 Brungul		BYGNINGSTYPE
HJØRNEBORD				V.14
				STILPREG

TEGNINGER (ARKIVHENVISNING)	Ak 10313
ELDRE FOTOGRAF	

ANDRE OPPLYSNINGER	UTGITT	DATO	REGISTR.	DATO
	RETTELSES- BLAD	NR	INNFORT DEN	AV
		NR	INNFORT DEN	AV
NR		INNFORT DEN	AV	

MIKROMARC
BIBLIOTEKSYSTEM

Jernbaneanverket
Biblioteket

JBV



08TU00603