





Bygningsregistrering

NSB Arkitektkontoret



Trondheim distrikt

Nordlandsbanen 1



NSBs Bygningsregistrering

TRONDHEIM DISTRIKT

NORLANDSBANEN

Steinkjer - Mosjøen


NSB Arkitektkontoret



Aasmund Dahl
Overarkitekt


Utgitt mai 1993

| INNHold | side |
|---------------------------|------|
| Stasjonene på strekningen | 2 |
| Strekningsoversikt | 4 |
| Opplegg og bruk | 5 |
| Nordlandsbanen | 9 |
| Hvordan banen ble til | |
| Sunnan - Grong | |
| Grong - Mo i Rana | |
| Mo - Bodø | |
| Bygninger og byggeskikk | |
| Stasjonstyper | |
| Vokterboliger | |
| Andre bygningstyper | |
| Endringer | |
| Verneverdi | |
| Registreringsskjema | |




STASJONENE PÅ STREKNINGEN:

| <u>stasjon</u> | <u>km</u> |
|-------------------------------|-----------|
| (Sunnan, se Hell-Sunnanbanen) | 105 |
| Stod | 113 |
| Valøy | 122 |
| Jørstad | 142 |
| Snåsa | 150 |
| Agle | 159 |
| Lurudal | 167 |
| Formofoss | 181 |
| Grong | 188 |
| Gartland | 197 |
| Harran | 204 |
| Aunfoss | 212 |
| Lassemoen | 223 |
| Flåtådal | 234 |
| Brekkvasselv | 245 |
| Namsskogan | 258 |
| Bjørnstad | 271 |
| Smalåsen | 281 |
| Majavatn | 290 |
| Sefrivatn | 300 |
| Svenningdal | 322 |
| Trofors | 335 |
| Laksfors | 347 |
| Eiterstraum | 357 |
| Kvalfors | 362 |
| Mosjøen | 374 |
| Søfting | 383 |
| Holandsvika | 387 |
| Drevja | 393 |
| Toven | 400 |
| Drevvatn | 409 |
| Elsfjord | 416 |
| Røsså | 433 |
| Bjerka | 437 |
| Finneidfjord | 441 |
| Dalselv | 454 |
| Mo i Rana | 466 |




| | |
|--------------|-----|
| Skonseng | 481 |
| Storforshei | 491 |
| Grønfjelldal | 496 |
| Ørtfjell | 503 |
| Dunderland | 511 |
| Hjartåsen | 520 |
| Krokstrand | 530 |
| Bolna | 539 |
| Stødi | 550 |
| Semska | 561 |
| Lønsdal | 571 |
| Tretnes | 590 |
| Rusåga | 595 |
| Røklund | 602 |
| Rognan | 616 |
| Setså | 629 |
| Finneid | 640 |
| Fauske | 642 |
| Valnesfjord | 654 |
| Tverrlandet | 679 |
| Støver | 688 |
| Bodø | 679 |



STREKNINGSOVERSIKT

| strekning | åpnet | merknader |
|--------------------------|-------|---|
| Sunnan - Snåsa | 1926 | |
| Snåsa - Grong | 1929 | |
| Grong - Mosjøen | 1940 | |
| Mosjøen - Elsfjord | 1941 | |
| Elsfjord - Bjerka | 1942 | |
| Bjerka - Mo i Rana | 1942 | |
| Mo i Rana - Tverrånes | 1942 | |
| Tverrånes - Storforshei | 1904 | Dunderlandsbanen var oppr. en privat industribane |
| Storforshei-Grønfjelldal | 1943 | |
| Grønfjelldal-Dunderland | 1945 | |
| Dunderland - Lønsdal | 1947 | |
| Lønsdal - Røklund | 1955 | |
| Røklund - Fauske | 1958 | |
| Fauske - Bodø | 1962 | Høytidelig åpning 7. juni 1962 |



O P P L E G G O G B R U K

OM PROSJEKTET

I 1978 ble arbeidet med registrering av NSB's ca 5 000 bygninger påbegynt. En begrenset bygningsfortegnelse fra begynnelsen av 1950-årene var ikke blitt ajourført og manglet elementære opplysninger om den enkelte bygning.

Registreringsarbeidet har vært drevet i NSB's regi, men har delvis vært finansiert av Sekretariatet for registrering av faste kulturminner i Norge. Dette sekretariatet administrerer en omfattende registrering av samtlige bygninger oppført før 1900 i landet. NSB's arkitektkontor har administrert registreringsprosjektet mens frilanstilknyttede arkitekter har utført registreringen.

REGISTRERINGENS FORMÅL


Formålet med registreringen har vært:

1. Å bygge opp et forbrukervennlig register over samtlige bygninger i NSB til bruk i forvaltningen. Det skal gis grunnleggende data om samtlige bygninger samt allsidige opplysninger om et utvalg av bygningene. Registeret er bygd opp for seinere bruk av EDB til lagring og ajourføring.
2. Å sikre en forvarlig behandling av bygningsmassen ved ombygginger, tilbygg og vedlikehold, gjennom bl.a. en sortering av bygningene med hensyn til saksbehandling.
3. Å legge grunnlaget for at NSB kan utforme en egen politikk i verne spørsmål. I en tid der verneinteressene fokuseres på NSB's bygningsmasse, samtidig som NSB står foran en omfattende sanering av egne bygninger, er det nødvendig å finne fram til et velbegrunnet utvalg av verneobjekter.

OPPLEGG OG INNLEDNING

Registreringen er presentert distrikt- og strekningsvis. Hver strekning er igjen inndelt etter mønsteret:

Stasjon - mellomstasjon - stasjon - osv., slik at hver stasjon og hver mellomstasjon utgjør en enhet (forøvrig identisk med opplegget i stortingsmelding nr. 10 (1979-80) "Fortegnelse over statens eiendommer").



Registreringen er utført på 2 nivåer:

1. Oversiktsregistrering med grunnleggende opplysninger om samtlige NSB-bygninger.
2. Detaljregistrering av et utvalg av bygningene.

Bygningene som detaljregistreres er valgt ut etter følgende kriterier:

1. Samtlige bygninger oppført før 1900.
2. Bygninger oppført etter 1900 med unntak av plattformskur, trallebuer, materialbuer, hvilebuer, sporskiftekiosker, utedoer, pumpehus, uthus til vokterboliger, CTC-hus samt mindre verksteder, garasjer, lagerbygninger o.l.
3. Dersom bygningen som nevnt ovenfor er av spesiell arkitektonisk eller antikvarisk interesse, eller inngår som en del av et arkitektonisk helhetlig anlegg, er de imidlertid likevel medtatt.

Hver stasjon/mellomstrekning har således følgende innhold:

1. Oversiktskjema med opplysninger om samtlige bygninger på stasjonen/mellomstrekningen.
2. Situasjonsplan for identifikasjon av bygningene (gjelder for stasjoner og større anlegg på mellomstrekningene).
3. Detaljregistrerings skjemaer der dette er aktuelt.

Bygg av spesiell forsvarsmessig betydning er holdt utenfor registreringen.

AJOURFØRING


Ajourføring av registreringene kan for de større bygningenes vedkommende skje ved eiendomsinformasjon som allerede flyter gjennom NSB. Når det gjelder mindre bygninger som buer, skur, uthus osv. må ajourføringen skje ved periodisk gjennomgang av denne bygningsmassen i samarbeid med de lokale baneavdelingene.

Ajourføringen vil bli formidlet både gjennom utgivelse av rettelsesblad og ved nyopprett trykk av hefter i sin helhet.

KOMMENTARER TIL ENKELTE AV DETALJREGISTRERINGSSKJEMAETS RUBRIKKER

Banestrekning

Inndeling og nummerering er gjennomført i henhold til trykk 802, rettelsesblad nr. 2 (1. jan. 1982).



Stasjonsnummer

Stasjonsnummer er også hentet fra trykk 802.

Bygningsnummer

Bygningsnummeret er en for denne registreringen intern, fortløpende nummerering for hver stasjon/anlegg, for lettere å kunne sammenholde oversiktsregistrering, situasjonsplan og detaljregistreringer.

Fotografier

Datering for fotografiene sammenfaller med registreringsdato dersom ikke noe annet er nevnt.

Tegning


Ved valg av tegning er det i største mulig grad forsøkt å finne fram til opprinnelig tegning. Unntak fra dette har vært gjort der seinere ombygginger/tilbygginger har forandret bygningsformen totalt. Ajourførte tegninger for de fleste NSB-bygninger finnes i distriktene og/eller baneavdelingens arkitektkontor i Had.

Verneverdi

Ved utgivelsen av registreringen for Nordlandsbanen foreligger en landsomfattende verneplan for jernbanebygninger. Når det gjelder utvalg av verneverdige og fredningsverdige bygninger henvises det til denne planen. Se forøvrig nedenstående historiske innledning.

Fargeskjema


Fargene er angitt med kodebetegnelse etter boka "Farver i farver", Politikens forlag, København 1974. Fargene er i tillegg angitt med fargebetegnelse.



Tegninger (Arkivhenvisning)

For tegninger som befinner seg i NSB's forskjellige arkiver opptrer følgende forkotelser:

| | | | |
|-----|--------------------------------------|----------------|---|
| A | | | |
| AK | | | |
| BD | Arkitektkontorets tegningsarkiv, Had | | |
| B1 | | | |
| BdB | Bergen distrikt | Baneavd. arkiv | |
| DdB | Drammen distrikt | " | " |
| B | | | |
| HdB | Hamar distrikt | " | " |
| KdB | Kristiansand distr. | " | " |
| NdB | Narvik distrikt | " | " |
| OdB | Oslo distrikt | " | " |
| SdB | Stavanger distr. | " | " |
| TdB | Trondheim distr. | " | " |



NORDLANDSBANEN

HVORDAN BANEN BLE TIL

Det er 700 km fra Hell til Bodø, og Nordlandsbanen ble heller ikke bygd på én dag. Det gikk omtrent 90 år fra initiativet ble tatt av Ole Tobias Olsen, til den høytidelige åpningen av Nordlandsbanen i 1962.

Den lokale støtten til baneprosjektet var sterk nok, og optimismen fikk næring da Hell - Sunnanbanen ble satt i gang av Stortinget rundt århundreskiftet. Meningen var i følge stortingsvedtaket at Sunnanbanen skulle fortsette videre nordover til Mo i Rana, eller helst til Bodø. Grunnen til at banen først ble vedtatt bygd til Sunnan var at man var uenig om den herfra skulle føres over til Namsos eller direkte til Grong. Men etter åpningen av banen til Sunnan i 1905 ble det foreløpig stopp.

Landsplanen for jernbane av 1908 vedtok forlengelse til Grong innen 1922. Men arbeidet dro ut, og ble først fullført med sju års forsinkelse i 1929. Det ble gjort vedtak om forlengelse og fullføring av banen, men framdriften skulle skje "etter som landets økonomi tillot det". Dette kom til å ta førti år.

Nordlandsbanen forbindes ikke med samme eventyrlige rallar-romantikk som en del tidligere prosjekter, som f.eks. Bergensbanen og Ofotbanen. Prosjektet ble dramatisk nok, både med hensyn til framdrift og de problemene man møtte i form av vanskelig terreng, grunnforhold og utilgjengelige fjellpartier. Men pionértiden var forbi, og jernbanebygging var blitt en hverdagslig sak med nøkterne rammer.


Den tyske Wehrmacht interesserte seg sterkt for byggingen av Nordlandsbanen. Allerede i begynnelsen av krigen ville de forsere strekningen mellom Mosjøen og Mo i Rana, og de forsøkte seg med å sette inn egne pionértropper og tysk "Arbeitsdienst". På den nordlige prioriterte de strekningen fram til Fauske, og brukte russiske krigsfanger for å få banen fortrest mulig ferdig. Sidebanen til Bodø var av liten interesse, og denne ble satt på kartet igjen først etter krigen.

STREKNINGEN SUNNAN - GRONG

I tillegg til utgangsstasjonen Sunnan ble det bygd 8 stasjoner, med gjennomsnittlig innbyrdes avstand 10,36 km. I alle stasjonsbygninger ble det innredet familieleilighet med innlagt vann, kloakk og bad. Samtlige bygninger ble bygd av anlegget uten kontraktør.

En provisorisk lokstall ble bygd på Snåsa, denne er senere revet.

På Grong ble det bygd lokomotivstall med plass for 2 damplok og én motorvogn. Stallen ble bygd som ringstall, med vegger i hulmur av naturstein fra steinbrudd i



Lurudalen. Betongtaket ble tekket med papp og torv. I påvente av et planlagt trykkbasseng ble det også bygd et provisorisk vanntårn i tre, med jerntank.

Passasjerplattformene, godshusrampene på Snåsa og Grong samt lasterampen på Jørstad ble murt av naturstein.

Vokterboliger var planlagt med 2 stk. for hver 5 km. De fleste av dem lå langt fra folk, og skulle derfor ha tomt på 5 dekar med mulighet for husdyrhold til egen forsyning.

Stasjonenes bygninger kom på tilsammen kr. 1.476.272,-, mens de 36 vokterboligene utgjorde kr. 879.000,-.

STREKNINGEN GRONG - MOSJØEN - MO I RANA

Det ble anlagt i alt 33 stasjoner, stoppesteder og holdeplasser på denne strekningen. Som på den foregående strekningen ble det anlagt kryssningsspor på 315 meter på alle stasjoner - blant annet av militære hensyn. Utgiftene til bygninger beløp seg til kr. 2.821.500,-.

Lassemoen stasjon var tiltenkt som mottakerstasjon for malm fra Skorovas gruber, og ble planert for innlegging av avlastningsanlegg og svingskive. Men da de ikke ble enige om transportprisen, bygde selskapet i stedet en taubane fram til kysten ved Kongsmo.


Det ble oppført i alt 80 vokterboliger, til en samlet kostnad kr. 1.410.000,-. På strekningen Grong - Mosjøen ble det til vokterboligen oppført uthus med fjøs og til hver bolig et areal på ca. 3,5 mål samt ekspropriert beiterett i området. Denne ordningen bortfalt etterhvert og ble ikke aktuell nord for Mosjøen.

Lokomotivstaller ble oppført på Majavatn, Trofors, Mosjøen og Mo, de to sistnevnte også utstyrt med verksted.

STREKNINGEN MO - BODØ

Anlegget omfatter 35 stasjonsprosjekter. Banen passerer polarsirkelen sør for Stødi stasjon og har sitt høyeste punkt på Saltfjellet, 680 meter over havet.

Allerede før fullføringen av banen begynte de store forandringene i driften å komme, som ganske snart skulle få store konsekvenser for bruken av stasjonens bygninger og anlegg. Dampdriften forsvant, en omfattende moderniserings- og rasjonaliseringsplan ble lansert i midten av 50-årene, og både person- og godstrafikk utviklet seg i en annen retning enn det som opprinnelig var tenkt da stasjonene ble planlagt. Behovet for vokterboliger, vanntårn, svingskiver, provisoriske lokstaller endret seg. En rekke holdeplasser som opprinnelig var planlagt, ble aldri oppført.




BYGNINGER OG BYGGESKIKK

Mellomstasjonene på den første strekningen som ble åpnet i 1902 (Stjørdal - Skogn) var alle bygd med første etasje i bruddstein. Annen etasje var bygd i plankereisverk. Stasjonsbygningene på Rinnan, Verdal og Sparbu fikk murt tegl istedenfor naturstein, og lenger nord gikk man helt over til plankereisverk.


På Hell - Sunnanbanen var det bare i liten grad benyttet typestasjoner. Det var NSB's eget arkitektkontor som hadde tatt over prosjekteringen da utbyggingen videre nordover kom i gang. Nå skjedde det en betydelig rasjonalisering, ved at det ble utarbeidet typer som i stor grad ble repetert. Det var nok ikke uten betydning at banen gikk gjennom strøk med sparsom bosetning, slik at stasjonsbygningenes representative funksjon kom i annen rekke. Flere baneanlegg ble kjørt mer eller mindre parallelt, med den følge at mange av hustypene fra Nordlandsbanen også går igjen på Numedalsbanen og Sørlandsbanen. Målsetningene om lokal stiltilknytning som var lagt til grunn for arkitektkonkurransene rundt 1913, kom snart i bakgrunnen. Et stort antall stasjonsbygninger og boliger i nyklassisisme, og senere funkis, ble produsert. Det var nøkternt, lite stedegent byggeri, hederlig arkitektur i tidens rådende stil, men ikke så banebrytende som jernbanearkitekturen i enkelte tidligere perioder hadde vært. Tendensen blir tydelig utover i 30-årene. Det kan diskuteres om det egentlig finnes noen norsk jernbanearkitektur i funkis. I likhet med mye av den øvrige norske trehusbebyggelsen fra denne tiden er stasjonsbygningene moderate i uttrykket, og like mye preget av tradisjonell norsk trehusbyggeskikk som av den nye, internasjonale funksjonalismen.

STASJONSTYPER

| | | |
|---------------------------------|----------------------|--|
| Stod Valøy Jørstad | 1919 | Overgang nybarokk/nyklassisisme, sammenbygd stasjonsbygning-gods-varmerom |
| Snåsa | 1923 | Klarere nyklassisisme, større stasjon, med ilgods |
| Agle Formofoss | 1923 | Tallrik stasjonstype kalt "Veggli-typen", benyttet i Numedal og på Sørlandsbanen. Nyklassisisme. (I verneplanen er Eggevåg på Sørlandsbanen valgt ut som verneverdig.) |
| Grong | 1926 | Nyklassisisme. Stor trestasjon med restaurant og ilgods. |
| Gartland Lassemoen Drevja | 1936 1937 1940 | Mellomstor stasjon i nyklassisisme/funkis basert på Veggli-typen. Inngang venterom fra gavl, med trapp. (Jfr. Vegårshei og Herefoss (1931) samt Hynnekleiv (1932) på Sørlandsbanen, med nær samme planløsning. Herefoss er utvalgt som verneverdig.) |



| | | |
|--------------|------|---|
| Harran | 1929 | Veggli-typen med mindre avvik (inngang venterom fra gavli). |
| Kvalfors | 1933 | |
| Aunfoss | 1937 | Ekspedisjonshus i én etasje, funkis m. nær flatt tak. Som Hennung (Gjøvikbanen). |
| Bjørnstad | 1937 | |
| Smalåsen | 1937 | |
| Laksfors | 1938 | |
| Røsså | 1937 | |
| Trofors | 1931 | Mellomstor stasjon med restaurant og godshus, forøvrig mye likt Lassemoen. Trofors i nyklassisisme med stående panel. De senere i funkis, med liggende vestlandspanel og vinduer som nærmer seg hjørnene. Empire-vinduene får en bredere form, med lett rektangulære ruter. |
| Brekkvasselv | 1937 | |
| Majavatn | 1937 | |
| Finneidfjord | 1939 | (Revet.) Planprinsipp som Majavatn, men mer tydelig funkisuttrykk, med hjørnестilte / parstilte vinduer. er basert på Finneidfjord og Majavatn. Funkis, men ikke så utpreget som Finneidfjord. |
| Dunderland | 1947 | |
| Namsskogan | 1931 | Nyklassisisme. Hustype med stasjonsbygning og varmegods i én rektangulær huskropp. |
| Flåtådal | | |
| Sefrivatn | 1933 | Liten stasjon, 64 m ² grunnflate. Nær kubisk, enkel form med høyt, valmet tak. Type som Espelandsmyr, Gauslå og Bjorvatn på Sørlandsbanen, men litt forstørret. (Den mellomstore typen i samme stil, som Helldalsmo på Sørlandsbanen, er visstnok ikke benyttet på Nordlandsbanen. Denne er en valmet utgave av Veggli-typen.) |
| Svenningdal | 1927 | Forlenget variant av Veggli-typen. Godshuset inkorporert i hovedkroppen, dermed også større 2. etg. Jfr. Harran. |
| Mosjøen | 1933 | Nyklassisisme. Murstasjon. |
| Drevvatn | 1940 | Ny versjon av Veggli-typen, med ny planløsning gods/varmegods, trapp til kjeller (toaletter) fra venterom. (Lønsdal med restaurant.) Mer utpreget funkistype med redusert takvinkel, dels parstilte/hjørnестilte vinduer. |
| Grønfjelldal | 1940 | |
| Hjartåsen | 1947 | |
| Søfting | | |
| Toven | | |
| Krokstrand | 1947 | |
| Bolna | 1947 | |
| Lønsdal | 1947 | |
| Bjerka | 1941 | 1 1/2 etg. bolig (tilnærmet lik vokterboligtype) med tilbygd, 1 etg. (lav) ekspedisjonshus-fløy. |




| | | |
|-------------|------|---|
| Eiterstraum | 1955 | Samme prinsipp, men tverrstilt, liten ekspedisjonshusfløy. Begge nokså uinteressant arkitektur. |
| Dalselv | | (Revet) |
| Mo i Rana | 1941 | Nyklassisistisk, symmetrisk murbygning. |
| Skonseng | 1952 | Ny avløser for Veggli-typen, med |
| Setså | 1954 | - innvendige toaletter |
| Rognan | 1955 | - stillverkskarnapp (senere også tilføyd på en rekke |
| Støver | 1957 | eldre stasjoner). Etterkrigs funkis/modernisme, knapp |
| Valnesfjord | 1959 | og nøktern i uttrykket, økt areal i begge etasjer pga. nye funksjoner. |
| Tretnes | 1953 | Liten ekspedisjonsbygning på holdeplass - nå hvilebu. Enkel etterkrigsarkitektur. |
| Røkland | 1953 | Mellomstor stasjon, egen type. Tverrgavlet fløy med venterom, våtrom og bolig. Lav og lang ekspedisjons-/godsfløy. Stillverkskarnapp. Enkel men velformet etterkrigsarkitektur. |
| Fauske | 1953 | Større murstasjon. Typisk femtitalssuttrykk med plateslått gesims. |
| Bodø | 1960 | Representativ teglbygning med klokketårn, godshus i samme stil. |

VOKTERBOLIGTYPER

Det store antall vokterboliger utgjøres av enkle hus med én etasje og loft, tilnærmet kvadratisk plan. Typen "Enkel Vokterbolig for Sunnan Grong Banen" fra 1918 er benyttet som standardløsning ikke bare på denne strekningen, men også videre nordover. Hustypen er i bruk helt fram til 2. verdenskrig. Fra Mosjøen kommer også den mye brukte typen "Familiebolig for Sørlandsbanen Øst" fra 1936 inn i bildet. Denne har ihvertfall som type, om ikke alltid like sterkt i utførelsen, et funkis-uttrykk. Etter krigen blir utvalget mer variert. En større, 2-etasjes boligtype tas i bruk, sammen med tomannsboliger og flermannsboliger, blant annet for funksjonærer.

ANDRE BYGNINGSTYPER

Privetbygningene er vanligvis standardløsninger som er nøye tilpasset stasjonsbygningene. Eksempler på dette er Stod-typen, og Veggli-typen. Det samme gjelder godshus, i den grad slike finnes som egne bygninger. På mindre og



mellomstore stasjoner er funksjonene som regel samlet i stasjonsbygningen.

ENDRINGER

Registreringen av Nordlandsbanen er utført av NSB Arkitektkontoret på begynnelsen av 80-tallet. Ved befarung i 1992 er det notert en del endringer som er skjedd etter at registreringen var fullført. Stod stasjonsbygning, Valøy privet, Jørstad vedbu og garasje, Agle hvilebu, Brekkvasselv linjebu, Sefrivatn stasjonsbygning samt Eiterstraum eksp.hus og privet er revet. På Røsså står bare igjen et skur for baneavdelingen, etter at ekspedisjonshus og vokterbolig med uthus er fjernet. Søfting stasjonsbygning ble solgt til Forsvaret før 1980. Videre er Finneidfjord stasjonsbygning, Ihullia hvilebu, Storforshei brakke og hvilebu, Ørtfjell vokterbolig 1 og 2, og Dunderland snekker-/matr.bu revet. Flere linjebuer mellom Bolna og Lønsdal er fjernet. Rusåga vokterbolig 2 er også revet.

Mellom Agle og Formofoss (Lurudal) finnes 2 hvilebuer og 3 arbeidsbrakker som er uregistrert. Ved Flåtådal (ca. km 266) finnes også en uregistrert linjebu. Ved Ørtfjell står en ekspedisjonsbrakke, uregistrert. På Grong er det i 40-åra bygd et velferdshus og bl.a. to verkstedbygninger. Det er oppført nyere reléhus på Stod, Starrgrasmyra (Valøy - Jørstad), Snåsa og Skonseng.

VERNEVERDI


En landsomfattende verneplan for jernbanebygninger ble fullført i samarbeid med NSB og Riksantikvaren februar 1993. Fra Nordlandsbanen er følgende bygninger medtatt i planen som verneverdige:

| | |
|----------|-----------------------------|
| Snåsa | Stasjonsbygning |
| Majavatn | Stasjonsbygning Lokstall |
| Elsfjord | Stasjonsbygning |
| Bodø | Stasjonsbygning |

Oslo, den 1. mai 1993

Roslands Arkitektkontor AS

Øistein Mangset
arkitekt MNAL



NSB · REGISTRERING AV BYGNINGER

UTGITT:
REVIDERT:

STASJONSNR

STASJON/SITREKNING/ANLEGG

STELINKJER - STOD


BAKKE/BILROUTE

NORDLANDSBANEN

DISTRIKT

TRONDHEIM

| BYGN NR | KILOMETER | BYGNINGSTYPE | ADRESSE | MATRIKSEL GNR BNR | BEBYGD AREAL | ETG | BRUTTO GOLVFLATE | HØVED- MATERIALE | BYGGEAR | TEGNINGER ARKIVNR | MERKNAD | EGET SKJEMA |
|------------|-----------|---------------|--------------|----------------------|-----------------|-----|---------------------|---------------------|---------|----------------------|---------|----------------|
| | 142,25 | Vokterbolig 1 | Hallsetenget | | 60 | 1½ | | Tre | 1920 | Ak 2950 | | X |
| | 142,25 | Fjøs, vedbu | " | | 40 | 1½ | | Tre | 1920 | Ak 2985 | | X |
| | 142,29 | Vokterbolig 2 | " | | 60 | 1½ | | Tre | 1919 | Ak 2950 | | X |
| | 142,29 | Fjøs, vedbu | " | | 40 | 1½ | | Tre | 1919 | Ak 2985 | | X |



NSB - REGISTRERING AV BYGNINGER

Bak/Had 0703.75

| | | | |
|------------------------|------------------------------------|-------------|-----------|
| NAVN BYGNINGENS ART | HALSETENGET VOKTERBOLIG 1 Bolig | STASJONSNR. | BYGN.NR. |
| BANESTREKNING | 131 Steinkjer - Grong | KILOMETER | 142,25 |
| KOMMUNE.MATR.NR. | Steinkjer | GARDSNR. | BRUKSNR. |
| ADRESSE | | DISTRIKT | Trondheim |



NORGES STATSBANER.
ENKELT VOKTERBOLIG VED SUNNAN GRONG BANEN.

TEGNINGEN VISER:

Orig. tegn. dat. 1.9.1921

M 1:200

| | | | |
|-----------------------------|------------------------------|-----------|--|
| OPPRINNELIG BRUKSFORMÅL | PRIMÆRT Vokterbolig | SEKUNDÆRT | |
| NAVÆRENDE BRUKSFORMÅL | PRIMÆRT Bolig | SEKUNDÆRT | ANTALL LEILIGHETER: 1 ANTALL OVERNATTINGSROM: 0 |
| FORHOLD TIL ANDRE HUS | Del av anlegg - frittstående | | |
| FYSISK MILJØ- SAMMENHENG | Spredt landbruksbebyggelse | | |

| | | | |
|------------|--|--|--|
| VERNEVERDI | <input type="checkbox"/> PRIO- RITERT | BYGNINGEN PRIORITERES SPESIELT SOM BEVA- RINGSOBJEKT (EVT. INTERN NSB-FREDNING) | <input type="checkbox"/> BYGNINGEN ER FREDET I MEDHOLD AV LOV OM KULTURMINNER |
| | <input type="checkbox"/> HØY | ENDRINGER SKAL IKKE FORETAS FOR ARKITEKTKONTORET HAR GODKJENT PLANENE. DETTE GJELDER OGSÅ UTSKIFTING AV DØRER, VINDUER, KLEDNING, TAKTEKKING OSV. | |
| | <input type="checkbox"/> MIDDELS | | |
| | <input type="checkbox"/> LAV | ENDRINGER KAN FORETAS UTEN GODKJENNING FRA ARKITEKTKONTORET. DET HENVISES TIL GENE- RELLE RÅD OG RETNINGSLINJER. | |
| | <input type="checkbox"/> INGEN | | |

| | | | | |
|-------------|--------------------------|-----------------------------------|----------------------|------------------------------------|
| DIMENSJONER | HOVEDMÅL M 8,6 x 7,35 | BEBYGD AREAL M ² 60 | ANTALL ETASJER 1½ | BRUTTO GOLVAREAL M ² |
|-------------|--------------------------|-----------------------------------|----------------------|------------------------------------|

| | | | |
|------------------------|--|--------------|--|
| BYGNINGSDEL | TYPE, KONSTRUKSJON | INSTALLASJON | MERKNAD |
| FUNDAMENT | 1. Fuget gråsteinsmur 2. Pusset teglmur i innvendige vegger | SKORSTEIN | STK. 1 |
| KJELLER UNDERETASJE | Kjeller, trebjelkelag | ELEKTRISITET | Innlagt |
| YTTERVEGG | Laftet tømmer | OPPVARMING | PRIMÆRT: Elektrisk SEKUNDÆRT: Ved |
| FASADEKLEDNING | Stående trepanel m/over - underliggerbord | VANN | Innlagt |
| TAKFORM | Saltak | BAD | TYPE: |
| TAKTEKING | Asbestsementplater i "fasett" | TOALETT | ANTALL: |

| | | | |
|---------|--|-------------------------|-------|
| VINDUER | Opprinnelig i 2.etg.(m.småruter) Oppr. også vestvegg. Forøvrig skiftet (krysspost) | DEKOR INNSKRIPSJONER | Ingen |
| DØRER | Skiftet | INTERIØR | |

| | | |
|-------------------------------------|------------|---------|
| BYGGEÅR | ÅR 1920 | MERKNAD |
| TILBYGGING OMBYGGING FLYTTING | ÅR | ENDRING |

| | | | | | | |
|---------------------------|-----------------|-------------|-----------------------|------------------------|------|--------------------|
| VEDLIKEHOLDS- TILSTAND | TILSTAND ÅR: | I GOD STAND | BEGYNNENDE FORFALL | FRAMSKREDET FORFALL | RUIN | EVT. FORFALLSÅRSÅK |
| | 1980 | X | | | | Vinduer bør males |

| | | | | |
|---------------|-------------|-------------|-----------|-------------------------------------|
| FARGESKJEMA | OPPRINNELIG | NAVÆRENDE | FRAMTIDIG | BYGGHERRE |
| UTVENDIG VEGG | | 3A5 Lysegul | | NSB |
| VINDSKIER | | ca. Hvit | | ARKITEKT |
| GERIKTER | | ca. Hvit | | NSB-AK v/Werenskiold |
| VINDUER | | ca. Hvit | | BYGGMESTER |
| DØRER | | 3D5 Oliven | | BYGNINGSTYPE |
| HJØRNEBORD | | | | Type for streknig Sunnan- Grong. |
| | | | | STILPREG |

| | |
|--------------------------------|---------|
| TEGNINGER (ARKIVHENVISNING) | Ak 2950 |
| ELDRE FOTOGRAF. | |

| | | | | | |
|-----------------------|---|--------------------|-------------|-------------|------|
| ANDRE OPPLYSNINGER | Det elektriske anlegg ute av funksjon. Bearbeidet etter type for Dovrebanen (NSB-AK 421) | UTGITT | DATO | REGISTR. | DATO |
| | | RETTELSES- BLAD | NR | INNFØRT DEN | AV |
| | | | NR | INNFØRT DEN | AV |
| | | NR | INNFØRT DEN | AV | |

NSB - REGISTRERING AV BYGNINGER

Bak/Had 0703.79

| | | | |
|------------------------|------------------------------------|-------------|-----------|
| NAVN BYGNINGENS ART | HALSETENGET VOKTERBOLIG 1 Uthus | STASJONSNR. | BYGN.NR. |
| BANESTREKNING | 131 Steinkjer - Grong | KILOMETER | 142,25 |
| KOMMUNE, MATR.NR. | Steinkjer | GÅRDSNR. | BRUKSNR. |
| ADRESSE | | DISTRIKT | Trondheim |



NORGES STATSBANER
UTHUSBYGNING
UTEN DINGE TIL VOKTERBOLIG.
EFTER AK.467-468. 2713, 2918

TEGNINGEN VISER: Orig. tegn. dat. 21.9.1921 M 1:200

| | | | |
|-----------------------------|---|-----------|--|
| OPPRINNELIG BRUKSFORMÅL | PRIMÆRT Vedskjul, do -Fjøs -Førlager | SEKUNDÆRT | |
| NAVÆRENDE BRUKSFORMÅL | PRIMÆRT Lager | SEKUNDÆRT | ANTALL LEILIGHETER: 0 ANTALL OVERNATTINGSROM: 0 |
| FORHOLD TIL ANDRE HUS | Del av anlegg - frittstående | | |
| FYSISK MILJØ- SAMMENHENG | Spredt landbruksbebyggelse | | |

| | | | |
|------------|--|--|--|
| VERNEVERDI | <input type="checkbox"/> PRIO- RITERT | BYGNINGEN PRIORITERES SPESIELT SOM BEVA- RINGSOBJEKT (EVT. INTERN NSB-FREDNING) | <input type="checkbox"/> BYGNINGEN ER FREDET I MEDHOLD AV LOV OM KULTURMINNER |
| | <input type="checkbox"/> HOY | ENDRINGER SKAL IKKE FORETAS FØR ARKITEKTKONTORET HAR GODKJENT PLANENE. DETTE GJELDER OGSÅ UTSKIFTING AV DØRER, VINDUER, KLEDNING, TAKTEKKING OSV. | |
| | <input type="checkbox"/> MIDDELS | | |
| | <input type="checkbox"/> LAV | ENDRINGER KAN FORETAS UTEN GODKJENNING FRA ARKITEKTKONTORET. DET HENVISES TIL GENE- RELLE RÅD OG RETNINGSLINJER. | |
| | <input type="checkbox"/> INGEN | | |

| | | | | |
|-------------|-------------------------|-----------------------------------|-------------------------|------------------------------------|
| DIMENSJONER | HOVEDMÅL M 5,6 x 5,2 | BEBYGD AREAL M ² 40 | ANTALL ETASJER 1 1/2 | BRUTTO GOLVAREAL M ² |
|-------------|-------------------------|-----------------------------------|-------------------------|------------------------------------|

| BYGNINGSDEL | TYPE. KONSTRUKSJON | INSTALLASJON | MERKNAD |
|------------------------|---|--------------|--------------------------|
| FUNDAMENT | 1. Fuget gråsteinsmur 2. Gråsteinspilarer uten bindemiddel | SKORSTEIN | STK. 0 |
| KJELLER UNDERETASJE | 1. Kjeller, trebjelkelag 2. Åpent, trebjelkelag | ELEKTRISITET | Innlagt |
| YTTERVEGG | 1. Tre, laft i kjerne 2. Tre, bindingsverk | OPPVARMING | PRIMÆRT: SEKUNDÆRT: |
| FASADEKLEDNING | Stående trepanel m/over-underligger | VANN | Ikke innlagt |
| TAKFORM | Saltak | BAD | |
| TAKTEKING | Ski fer "lapp" | TOALETT | TYPE: Utedo ANTALL: 1 |

| | | | |
|---------|---------------------------|-------------------------|--|
| VINDUER | Opprinnelige (m/småruter) | DEKOR INNSKRIPSJONER | |
| DØRER | Opprinnelige | INTERIØR | |

| | | | |
|-------------------------------------|---------|---------|--|
| BYGGEÅR | ÅR 1920 | MERKNAD | |
| TILBYGGING OMBYGGING FLYTTING | ÅR | ENDRING | |

| VEDLIKEHOLDS- TILSTAND | TILSTAND: | 1 GOD STAND | BEGYNNENDE FORFALL | FRAMSKREDET FORFALL | RUIN | EVT. FORFALLSÅRSÅK |
|---------------------------|-----------|-------------|-----------------------|------------------------|------|--------------------------|
| | ÅR: | | X | | | Knuste ruter. Setninger. |
| | 1980 | | | | | |

| FARGESKJEMA | OPPRINNELIG | NAVÆRENDE | FRAMTIDIG | BYGGHERRE |
|---------------|-------------|--------------|-----------|--|
| UTVENDIG VEGG | | 9E8 Rødbrun | | NSB ARKITEKT |
| VINDSKIER | | ca. Hvit | | NSB-AK v/Werenskiold BYGGMESTER |
| GERIKTER | | ca. Hvit | | |
| VINDUER | | ca. Hvit | | BYGNINGSTYPE For strekning Sunnan- Grong STILPREG |
| DØRER | | ca. Hvit/9E8 | | |
| HJØRNEBORD | | | | |

| | |
|--------------------------------|---------|
| TEGNINGER (ARKIVHENVISNING) | Ak 2985 |
| ELDRE FOTOGRAF. | |

| | | | | | |
|-----------------------|--|--------------------|-------------|-------------|---------|
| ANDRE OPPLYSNINGER | Et tilsvarende uthus står ved Halsetenget II vokterbolig, også det ubenyttet og i tilsvarende forfatning. Etter type for Dovrebanen (Ak 3796) | UTGITT | DATO | REGISTR. | DATO |
| | | | | | 19.6.80 |
| | | RETTELSES- BLAD | NR | INNFORT DEN | AV |
| | | | NR | INNFORT DEN | AV |
| | | NR | INNFORT DEN | AV | |

NSB - REGISTRERING AV BYGNINGER

Bak Had 0703.79

| | | | |
|------------------------|------------------------------------|-------------|-----------|
| NAVN BYGNINGENS ART | HALSETENGET VOKTERBOLIG 2 Bolig | STASJONSNR. | BYGN. NR. |
| BANESTREKNING | 131 Steinkjer - Grong | KILOMETER | 142,29 |
| KOMMUNE.MATR.NR. | Steinkjer | GÅRDSNR. | BRUKSNR. |
| ADRESSE | | DISTRIKT | Trondheim |



NORGES STATSBANER.
ENKELT VOKTERBOLIG VED SUNNAN GRONG BANEN.

TEGNINGEN VISER: Orig. tegn. dat. 1.9.1921 M 1:200

| | | | |
|-----------------------------|------------------------------|-----------|--|
| OPPRINNELIG BRUKSFORMÅL | PRIMÆRT Vokterbolig | SEKUNDÆRT | |
| NAVÆRENDE BRUKSFORMÅL | PRIMÆRT Bolig | SEKUNDÆRT | ANTALL LEILIGHETER: 1 ANTALL OVERNATTINGSROM: 0 |
| FORHOLD TIL ANDRE HUS | Del av anlegg - frittstående | | |
| FYSISK MILJØ- SAMMENHENG | Spredt landbruksbebyggelse | | |

| | | | |
|------------|--|--|--|
| VERNEVERDI | <input type="checkbox"/> PRIO- RITERT | BYGNINGEN PRIORITERES SPESIELT SOM BEVA- RINGSOBJEKT (EVT. INTERN NSB-FREDNING) | <input type="checkbox"/> BYGNINGEN ER FREDET I MEDHOLD AV LOV OM KULTURMINNER |
| | <input type="checkbox"/> HOY | ENDRINGER SKAL IKKE FORETAS FOR ARKITEKTKONTORET HAR GODKJENT PLANENE. DETTE GJELDER OGSA UTSKIFTING AV DØRER, VINDUER, KLEDNING, TAKTEKKING OSV. | |
| | <input type="checkbox"/> MIDDELS | | |
| | <input type="checkbox"/> LAV | ENDRINGER KAN FORETAS UTEN GODKJENNING FRA ARKITEKTKONTORET. DET HENVISES TIL GENE- RELLE RÅD OG RETNINGSLINJER. | |
| | <input type="checkbox"/> INGEN | | |

| | | | | |
|-------------|--------------------------|-----------------------------------|-------------------------|------------------------------------|
| DIMENSJONER | HOVEDMÅL M 8,6 x 7,35 | BEBYGD AREAL M ² 60 | ANTALL ETASJER 1 1/2 | BRUTTO GOLVAREAL M ² |
|-------------|--------------------------|-----------------------------------|-------------------------|------------------------------------|

| BYGNINGSDEL | TYPE.KONSTRUKSJON | INSTALLASJON | MERKNAD |
|------------------------|--|--------------|--|
| FUNDAMENT | 1. Fuget gråsteinsmur 2. Pusset teglmur i innvendige vegger | SKORSTEIN | STK. 1 |
| KJELLER UNDERETASJE | Kjeller, trebjelkelag | ELEKTRISITET | Innlagt |
| YTTERVEGG | Laftet tømmer | OPPVARMING | PRIMÆRT: Ved SEKUNDÆRT: Elektrisk |
| FASADEKLEDNING | Stående trepanel med over/underligger | VANN | Innlagt |
| TAKFORM | Saltak | BAD | I kjeller |
| TAKTEKING | Skifer "lapp" | TOALETT | TYPE: ANTALL: |

| | | | |
|---------|---|-------------------------|-------------------------------|
| VINDUER | 1.stk oppr. i 2.etg. (m. små- ruter) Forøvrig skiftet (krysspост) | DEKOR INNSKRIPSJONER | |
| DØRER | Skiftet | INTERIØR | 1 vedovn "Trolla brug nr 308" |

| | | |
|-------------------------------------|------------|---------|
| BYGGEÅR | ÅR 1920 | MERKNAD |
| TILBYGGING OMBYGGING FLYTTING | ÅR | ENDRING |

| | | | | | | |
|---------------------------|-----------------|-------------|-----------------------|------------------------|------|--------------------|
| VEDLIKEHOLDS- TILSTAND | TILSTAND ÅR: | 1 GOD STAND | BEGYNNENDE FORFALL | FRAMSKREDET FORFALL | RUIN | EVT. FORFALLSÅRSÅK |
| | 1980 | X | | | | |

| | | | | |
|---------------|-------------|----------------|-----------|--------------------------------------|
| FARGESKJEMA | OPPRINNELIG | NAVÆRENDE | FRAMTIDIG | BYGGHERRE |
| UTVENDIG VEGG | | 1C-D4 Grågrønn | | NSB |
| VINDSKIER | | ca. Hvit | | ARKITEKT |
| GERIKTER | | ca. Hvit | | NSB-AK v/Werenskiold |
| VINDUER | | ca. Hvit | | BYGGMESTER |
| DØRER | | 3D4 Oliven | | BYGNINGSTYPE |
| HJORNEBORD | | | | Type for strekning Sunnan - Grong |
| | | | | STILPREG |

| | |
|--------------------------------|---------|
| TEGNINGER (ARKIVHENVISNING) | Ak 2950 |
| ELDRE FOTOGRAF. | |


| | | | | | |
|-----------------------|--|--------------------|-------------|-------------|------|
| ANDRE OPPLYSNINGER | Elektrisk anlegg ute av funksjon | UTGITT | DATO | REGISTR. | DATO |
| | Etter type for Dovrebanen (NSB-AK 42). | RETTELSES- BLAD | NR | INNFORT DEN | AV |
| | | | NR | INNFORT DEN | AV |
| | | NR | INNFORT DEN | AV | |

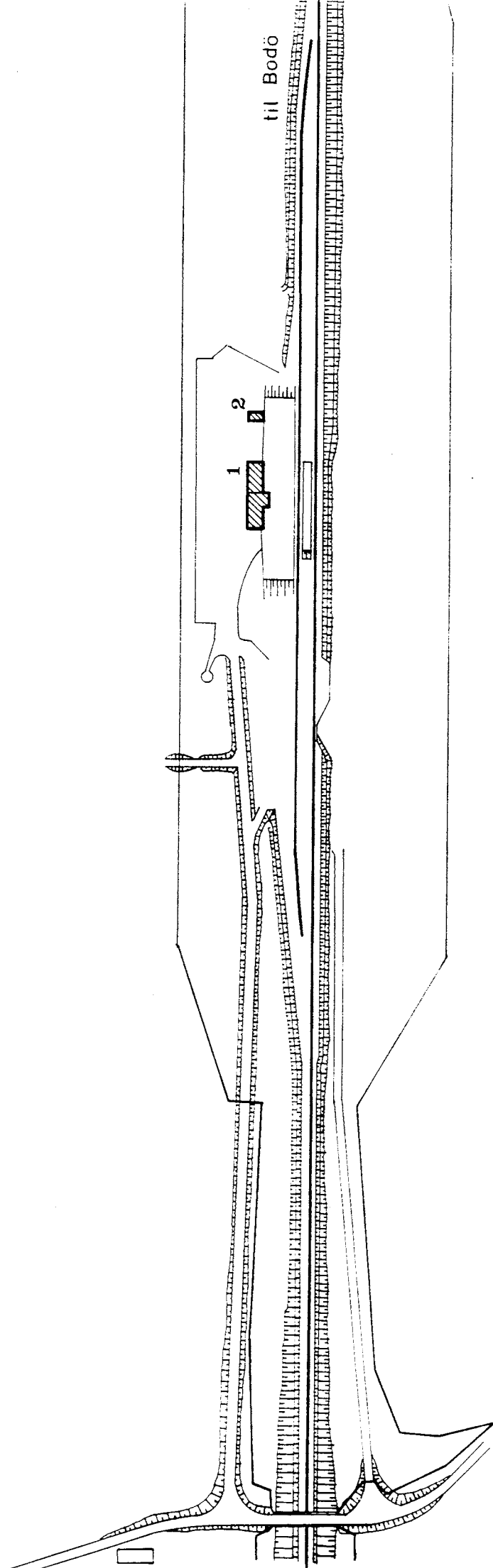
NSB - REGISTRERING AV BYGNINGER

UTGITT:
REVIDERT:

| | | | |
|--------------------|---|--------------------------------|-----------------------|
| STASJONSNR 1318 | STASJON/STREKNING/ANLEGG STOD HOLDEPLASS | BANE/BILRUTE NORDLANDSBANEN | DISTRIKT TRONDHEIM |
|--------------------|---|--------------------------------|-----------------------|

| BYGNINGSNR | KILOMETER | BYGNINGSTYPE | ADRESSE | MATRIKKEL GNR BNR | BEBYGD AREAL | ETG | BRUTTO GOLVFLATE | HOVED- MATERIALE | BYGGEAR | TEGNINGER ARKIVNR | MERKNAD | EGET SKJEMA |
|------------|-----------|-----------------|------------------|----------------------|-----------------|-----|---------------------|---------------------|---------|----------------------|-------------------------|----------------|
| 1 | 144,50 | Stasjonsbygning | Stod, 7750 Binde | | 160 | 2 | | Tre | 1923 | Ak 2113 | Som Valøy og Jørstad | X |
| 2 | 144,53 | Privet / Vedbu | Stod " " | | 25 | 1 | | Tre | 1920 | Ak 2488 | Som Valøy | X |





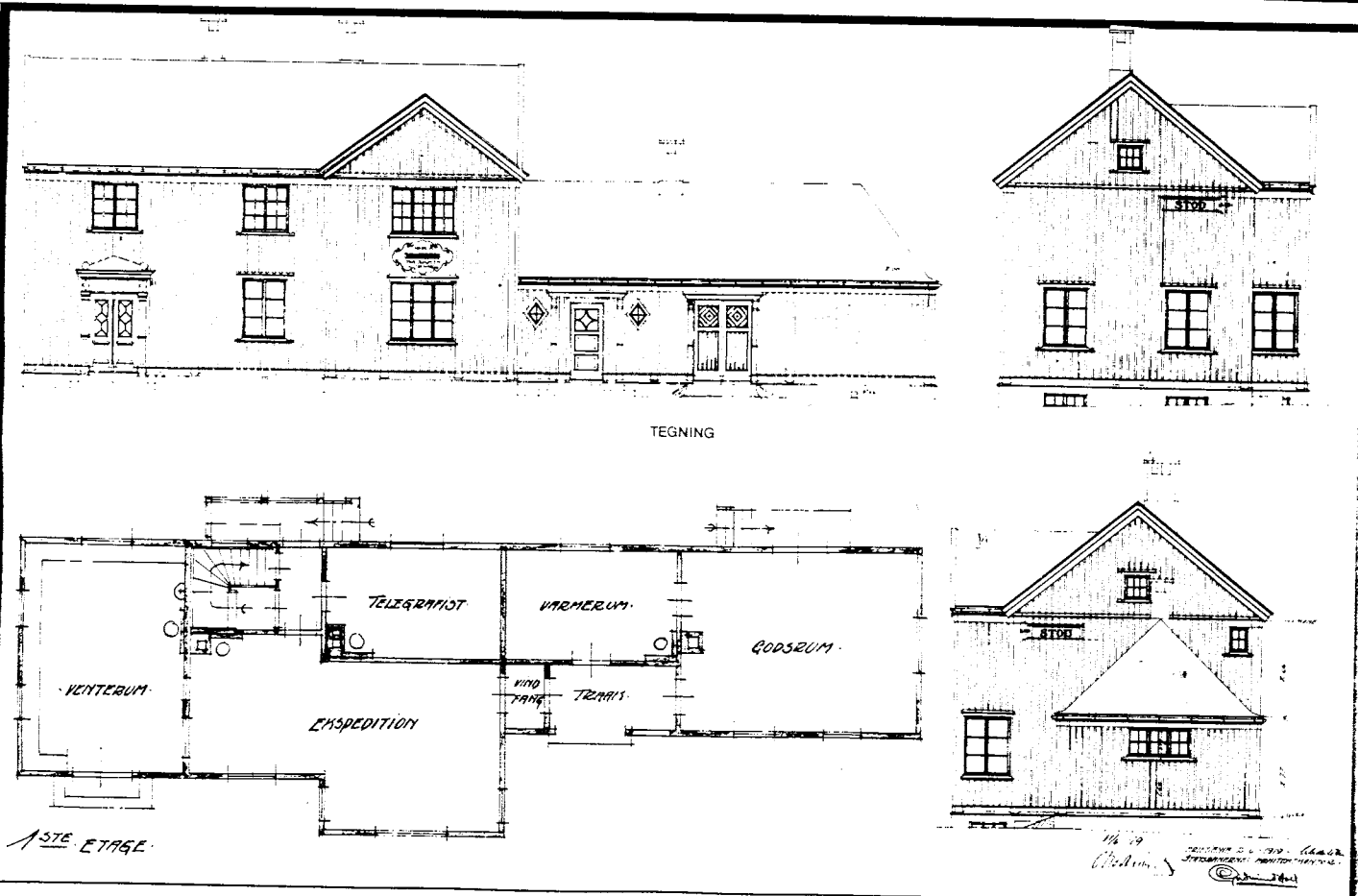
| | |
|----------------------------|---|
| SITUASJONS- | |
| KART OVER: Stod holdeplass | |
| BANE- | |
| STREKNING: | 130 Hell - Grong |
| MÅLESTOKK: | 1:2000 Dato: juni 80 |
| UTSMITT AV | |
| LINJEKART NR.: | T.d.B. 1:989 |
| BUSSHOLDEPLASS I DIREKTE | JA <input type="radio"/> NEI <input checked="" type="radio"/> |
| TILKNYTNING TIL STASJONEN? | JA <input type="radio"/> NEI <input checked="" type="radio"/> |
| DROBUEHOLDEPLASS I DIREKTE | JA <input type="radio"/> NEI <input checked="" type="radio"/> |
| TILKNYTNING TIL STASJONEN? | JA <input type="radio"/> NEI <input checked="" type="radio"/> |



NSB · REGISTRERING AV BYGNINGER

Bak. Had 0703

| | | | |
|------------------------|------------------------------------|-----------------------|---------------|
| NAVN BYGNINGENS ART | STOD HOLDEPLASS Stasjonsbygning | STASJONSNR. 1318 | BYGN.NR. 1 |
| BANESTREKNING | 130 Hell - Grong | KILOMETER 144,50 | |
| KOMMUNE, MATR. NR. | Steinkjer | GÅRDSNR. | BRUKSNR. |
| ADRESSE | Stod, 7750 Binde | DISTRIKT Trondheim | |



TEGNINGEN VISER: Originaltegninger, dat. 10/2, 19/5 og 2/6 1919. Målestokk 1:200.

| | | | |
|-----------------------------|--|-------------------------|--|
| OPPRINNELIG BRUKSFORMAL | PRIMÆRT Stasjonsbygning: -ekspedisjonslokaler, -godsrom | SEKUNDÆRT -Stm.bolig | |
| NAVERENDE BRUKSFORMAL | PRIMÆRT Venterom | SEKUNDÆRT | ANTALL LEILIGHETER: 1 ANTALL OVERNATTINGSROM: 0 |
| FORHOLD TIL ANDRE HUS | Del av anlegg, frittstående | | |
| FYSISK MILJØ- SAMMENHENG | Spredt landbruksbebyggelse | | |

| | | | |
|------------|--------------------------------------|---|---|
| VERNEVERDI | <input type="checkbox"/> PRIORITYERT | BYGNINGEN PRIORITYERES SPESIELT SOM BEVARINGSOBJEKT (EVT. INTERN NSB-FREDNING) | <input type="checkbox"/> BYGNINGEN ER FREDET I MEDHOLD AV LOV OM KULTURMINNER |
| | <input type="checkbox"/> HØY | ENDRINGER SKAL IKKE FORETAS FOR ARKITEKTKONTORET HAR GODKJENT PLANENE. DETTE GJELDER OGSÅ UTSKIFTING AV DØRER, VINDUER, KLEDNING, TAKTEKKING OSV. | |
| | <input type="checkbox"/> MIDDELS | | |
| | <input type="checkbox"/> LAV | ENDRINGER KAN FORETAS UTEN GODKJENNING FRA ARKITEKTKONTORET. DET HENVISES TIL GENERELLE RÅD OG RETNINGSLINJER. | |
| | <input type="checkbox"/> INGEN | | |

| | | | | |
|-------------|-----------------------------------|------------------------------------|---------------------|------------------------------------|
| DIMENSJONER | HOVEDTAL M (13,6 + 11,6) x 6,7 | BEBYGD AREAL M ² 160 | ANTALL ETASJER 2 | BRUTTO GOLVAREAL M ² |
|-------------|-----------------------------------|------------------------------------|---------------------|------------------------------------|

| BYGNINGSDEL | TYPE, KONSTRUKSJON | INSTALLASJON | MERKNAD |
|------------------------|---|--------------|---|
| FUNDAMENT | Fuget og pusset gråsteinsmur | SKORSTEIN | 3 STK. |
| KJELLER UNDERETASJE | 1. Kjeller, trebjelkelag, 2. Kryperom, trebjelkelag (under godsrom). | ELEKTRISITET | Innlagt |
| YTTERVEGG | Laftet tømmer | OPPVARMING | PRIMÆRT: Ved / koks SEKUNDÆRT: Elektrisk |
| FASADEKLEDNING | Stående trepanel (med over- og underliggere) | VANN | Innlagt |
| TAKFORM | Saltak. Risalitt mot spor. | BAD | Innlagt i kjeller |
| TAKTEKKING | Skifer "lapp" | TOALETT | TYPE: ANTALL: 0 |

| | | | |
|---------|---|-------------------------|--|
| VINDUER | Opprinnelige, med sprosser. (Skiftet på sørvegg, samme type) | DEKOR INNSKRIPSJONER | Ornamentert speil over leilighetsinngang. Døromramming som portalmotiv. Båndgesims over 2. etg |
| DØRER | Opprinnelige, fyllingsdører. Skiftet 1 stk. (til venterom). | INTERIØR | Gammelt trepanel med brystning. Gamle benker, bord, støpejernsovm i venterommet. |

| | | |
|-------------------------------------|---------|-------------------|
| BYGGEÅR | AR 1923 | MERKNAD 1919 - 23 |
| TILBYGGING OMBYGGING FLYTTING | AR | ENDRING |

| VEDLIKEHOLDS- TILSTAND | TILSTAND: | I GOD STAND | BEGYNNENDE FORFALL | FRAMSKREDET FORFALL | RUIN | EVT. FORFALLSÅRSÅK |
|---------------------------|-----------|-------------|-----------------------|------------------------|------|-----------------------------|
| | ÅR: | 1980 | X | | | Malingslitasje. Råteskader. |

| FARGESKJEMA | OPPRINNELIG | NAVERENDE | FRAMTIDIG | BYGGHERRE |
|---------------|-------------|------------------|-----------|--|
| UTVENDIG VEGG | | 7C6-7 brunoransj | | NSB |
| VINDSKIER | | ca.Hvit/7C6-7 | | ARKITEKT |
| GERIKTER | | ca.Hvit | | NSB-Ak v/E.Gleditsch |
| VINDUER | | ca.Hvit | | BYGGMESTER |
| DØRER | | ca.Grå | | BYGNINGSTYPE for Sunnan-Grong, Som Valøy og Jørstad |
| HJØRNEBORD | | 7C6-7 | | STILPREG |

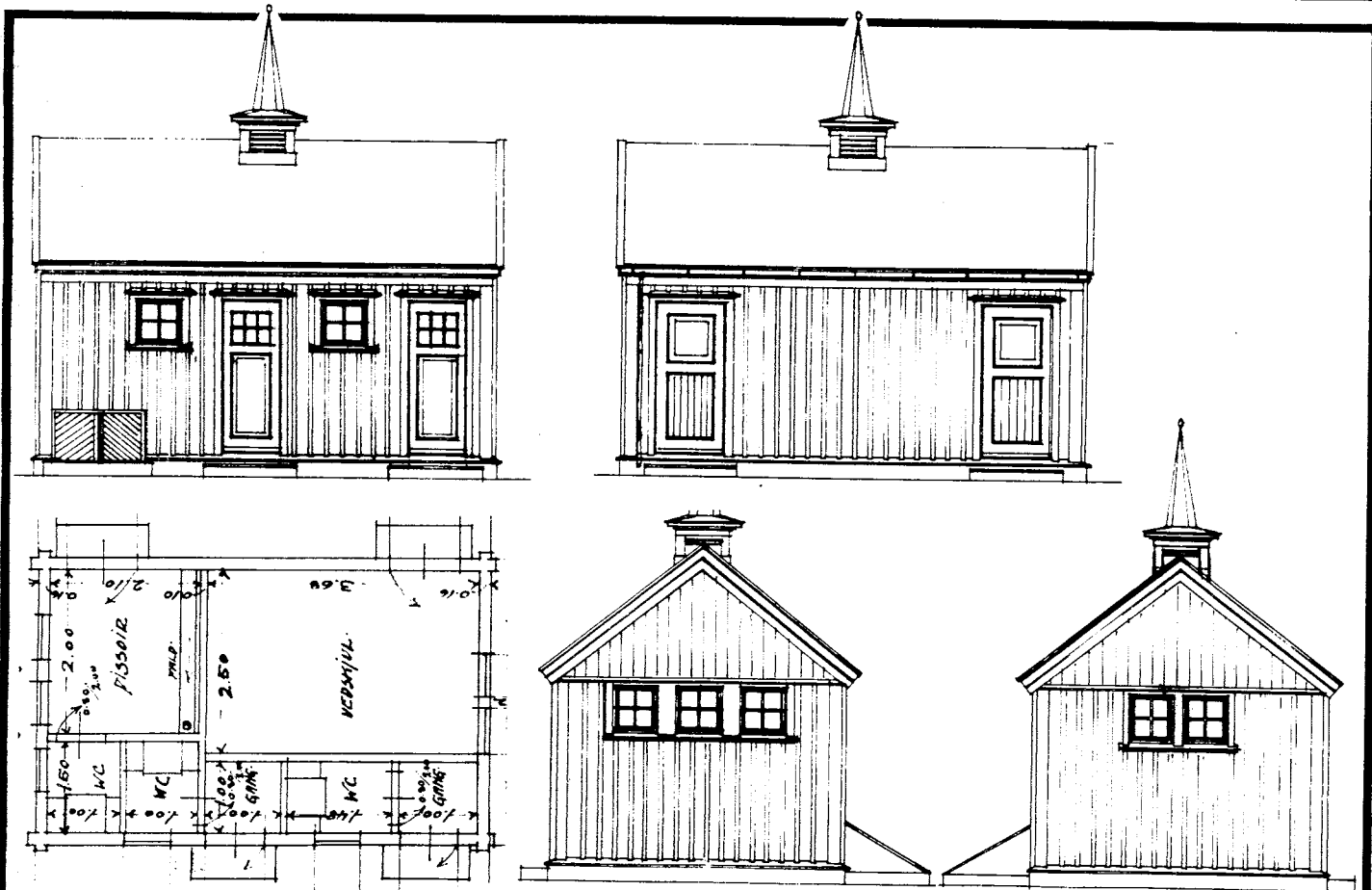
| | |
|--------------------------------|---------|
| TEGNINGER (ARKIVHENVISNING) | Ak 2113 |
| ELDRE FOTOGRAF | |

| | | | | | |
|-----------------------|---|--------------------|------|-------------|--------------|
| ANDRE OPPLYSNINGER | Leiligheten p.t. ubebodd. Kryssningsspor skal gjenopprettes. | UTGITT | DATO | REGISTR. | DATO 20.6.80 |
| | | RETTELSES- BLAD | NR | INNFORT DEN | AV |
| | | | NR | INNFORT DEN | AV |

NSB · REGISTRERING AV BYGNINGER

Bak Had 07037

| | | | |
|------------------------|-----------------------------------|-----------------------|---------------|
| NAVN BYGNINGENS ART | STOD HOLDEPLASS Privet / Vedbu | STASJONSNR. 1318 | BYGN.NR. 2 |
| BANESTREKNING | 130 Hell - Grong | KILOMETER 144,53 | |
| KOMMUNE.MATR.NR. | Steinkjer | GÅRDSNR. | BRUKSNR. |
| ADRESSE | Stod, 7750 Binde | DISTRIKT Trondheim | |



TEGNINGEN VISER: Originaltegninger, datert 28/6 og 30/6 1920.

Målestokk 1:100.

| | | | |
|-----------------------------|--|-----------|--|
| OPPRINNELIG BRUKSFORMÅL | PRIMÆRT Privet (3 plasser) Vedbu | SEKUNDÆRT | |
| NAVÆRENDE BRUKSFORMÅL | PRIMÆRT Vedbu Skrotlager | SEKUNDÆRT | ANTALL LEILIGHETER: 0 ANTALL OVERNATTINGSROM: 0 |
| FORHOLD TIL ANDRE HUS | Del av anlegg, sammenbygd | | |
| FYSISK MILJØ- SAMMENHENG | Spredt landbruksbebyggelse | | |

| | | | |
|------------|--------------------------------------|---|---|
| VERNEVERDI | <input type="checkbox"/> PRIORITYERT | BYGNINGEN PRIORITYERES SPESIELT SOM BEVARINGSOBJEKT (EVT. INTERN NSB-FREDNING) | <input type="checkbox"/> BYGNINGEN ER FREDET I MEDHOLD AV LOV OM KULTURMINNER |
| | <input type="checkbox"/> HOY | ENDRINGER SKAL IKKE FORETAS FOR ARKITEKTKONTORET HAR GODKJENT PLANENE. DETTE GJELDER OGSÅ UTSKIFTING AV DØRER, VINDUER, KLEDNING, TAKTEKKING OSV. | |
| | <input type="checkbox"/> MIDDELS | | |
| | <input type="checkbox"/> LAV | ENDRINGER KAN FORETAS UTEN GODKJENNING FRA ARKITEKTKONTORET. DET HENVISES TIL GENERELLE RÅD OG RETNINGSLINJER. | |
| | <input type="checkbox"/> INGEN | | |

| | | | | |
|-------------|--------------------------|-----------------------------------|---------------------|------------------------------------|
| DIMENSJONER | HOVED'IAL M 6,2 x 3,9 | BEBYGD AREAL M ² 25 | ANTALL ETASJER 1 | BRUTTO GOLVAREAL M ² |
|-------------|--------------------------|-----------------------------------|---------------------|------------------------------------|

| BYGNINGSDEL | TYPE. KONSTRUKSJON | INSTALLASJON | MERKNAD |
|------------------------|--|--------------|---------------------------------|
| FUNDAMENT | 1.Fuget gråsteinsmur. 2.Liggende tresviller (i tilbygg) | SKORSTEIN | 0 stk. |
| KJELLER UNDERETASJE | 1.Binge, betongdekke. 2.Oppfylt, svillelagt. | ELEKTRISITET | Innlagt |
| YTTERVEGG | Bindingsverk. | OPPVARMING | PRIMÆRT: Ingen SEKUNDÆRT: |
| FASADEKLEDNING | 1.Stående tømmermannspanel. 2.Stående låvepanel(i tilbygg). | VANN | Ikke innlagt |
| TAKFORM | 1.Saltak. 2.Pulttak (i tilbygg). | BAD | |
| TAKTEKKING | 1.Skifer "lapp". 2.Bølgeblikk (i tilbygg). | TOALETT | TYPE: Utedo ANTALL: 3 |

| | | | |
|---------|--|-------------------------|------------------------------|
| VINDUER | Opprinnelige, med småruter. Skiftet på østvegg, samme type. | DEKOR INNSKRIPSJONER | Kobberbeslått avtrekkshette. |
| DØRER | Opprinnelige, fyllingsdører. Skiftet 1 stk. | INTERIØR | |

| | | |
|-------------------------------------|-----------|-------------------|
| BYGGEÅR | ÅR 1920 | MERKNAD 1920 - 23 |
| TILBYGGING OMBYGGING FLYTTING | ÅR ca1950 | ENDRING Tilbygg |

| VEDLIKEHOLDS- TILSTAND | TILSTAND: | I GOD STAND | BEGYNNENDE FORFALL | FRAMSKREDET FORFALL | RUIN | EVT. FORFALLSÅRSAK |
|---------------------------|-----------|-------------|-----------------------|------------------------|------|---|
| | ÅR: | | | | | |
| | 1980 | | X | | | Sprekker i grunnmur. Knuste ruter. Maling- slitasje. |
| | | | | | | |
| | | | | | | |

| FARGESKJEMA | OPPRINNELIG | NAVERENDE | FRAMTIDIG | BYGGHERRE |
|---------------|-------------|------------------|-----------|--|
| UTVENDIG VEGG | | 706-7 brunoransj | | NSB ARKITEKT |
| VINDSKIER | | ca.Hvit/706-7 | | NSB-Ak v/E. Gleditsch. |
| GERIKTER | | ca.Hvit | | BYGGMESTER |
| VINDUER | | ca.Hvit | | |
| DØRER | | ca.Grå | | BYGNINGSTYPE |
| HJORNEBORD | | 706-7 | | "Uthus Sunnan-Grong-banen" Som Valøy. (Jørstad revet) |
| | | | | STILPREG |

| | |
|--------------------------------|-------------------------------|
| TEGNINGER (ARKIVHENVISNING) | Ak 2488 (Oppført speilvendt). |
| ELDRE FOTOGRAF. | |

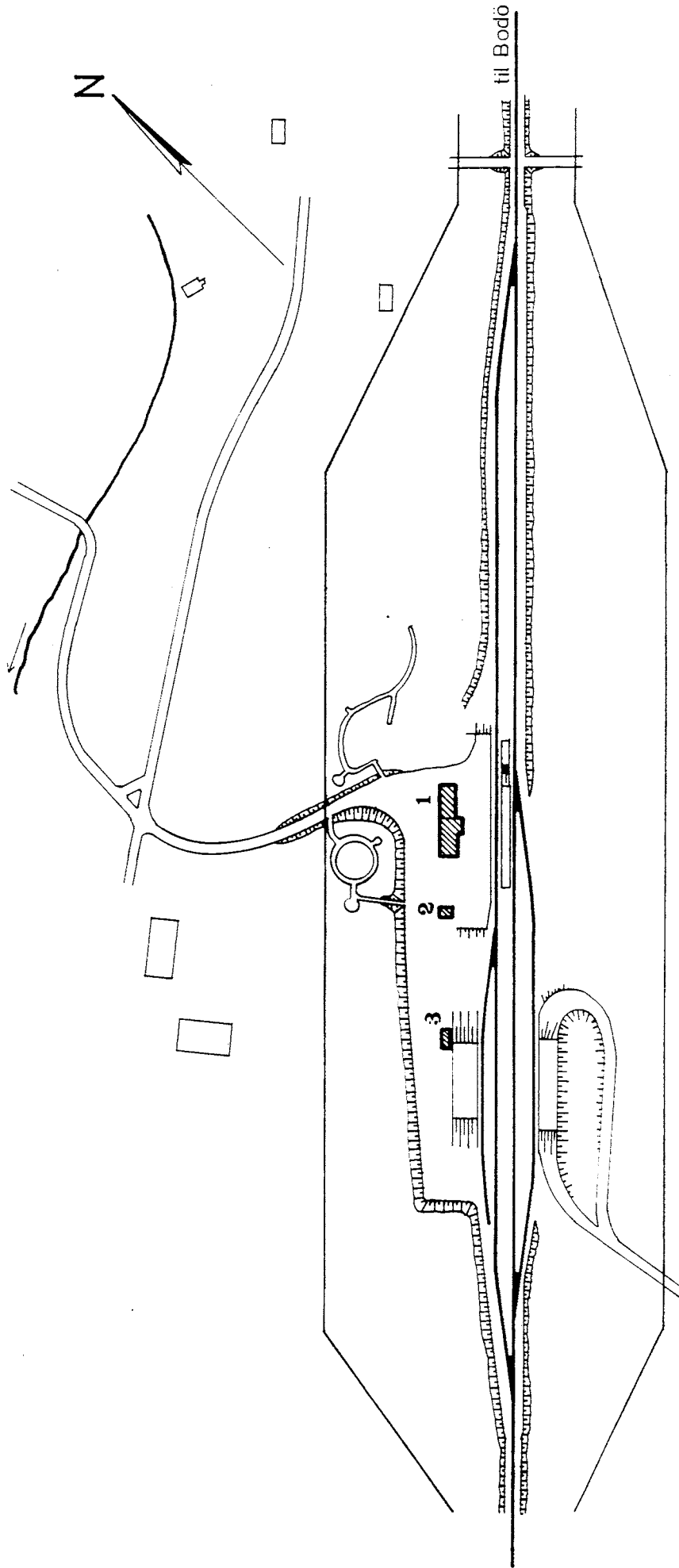
| | | | | |
|-----------------------|--------------------|-------------|-------------|--------------|
| ANDRE OPPLYSNINGER | UTGITT | DATO | REGISTR. | DATO 20.6.80 |
| | RETTELSES- BLAD | NR | INNFORT DEN | AV |
| | | NR | INNFORT DEN | AV |
| | NR | INNFORT DEN | AV | |

NSB - REGISTRERING AV BYGNINGER

UTGITT:
REVIDERT:

| STASJONSNR 1319 | | STASJON/STREKING/ANLEGG VALØY STASJON | | BANE/BILROUTE NORDLANSBANEN | | DISTRIKT TRONDHEIM | | | | | | |
|--------------------|-----------|--|-------------------|--------------------------------|-----------------|-----------------------|---------------------|---------------------|----------|-----------------------|----------------------|----------------|
| BYGN NR | KILOMETER | BYGNINGSTYPE | ADRESSE | MATRIKSEL GNR BNR | BEBYGD AREAL | ETG | BRUTTO GOLVFLATE | HØVED- MATERIALE | BYGGEGAR | TEGNINGER ARKIVNR. | MERKNAD | EGET SKJEMA |
| 1 | 154,10 | Stasjonsbygning | Valøy, 7750 Binde | | 160 | 2 | | Tre | 1923 | Ak 2113 | Som Stod, Jørstad | X |
| 2 | 154,07 | Vedbu og Privet | Valøy " | | 25 | 1 | | Tre | 1923 | Ak 2488 | Som Stod | X |
| 3 | 154,03 | Garasje | Valøy " | | 15 | 1 | | Tre | ca1975 | | Satt opp av Stm. | |





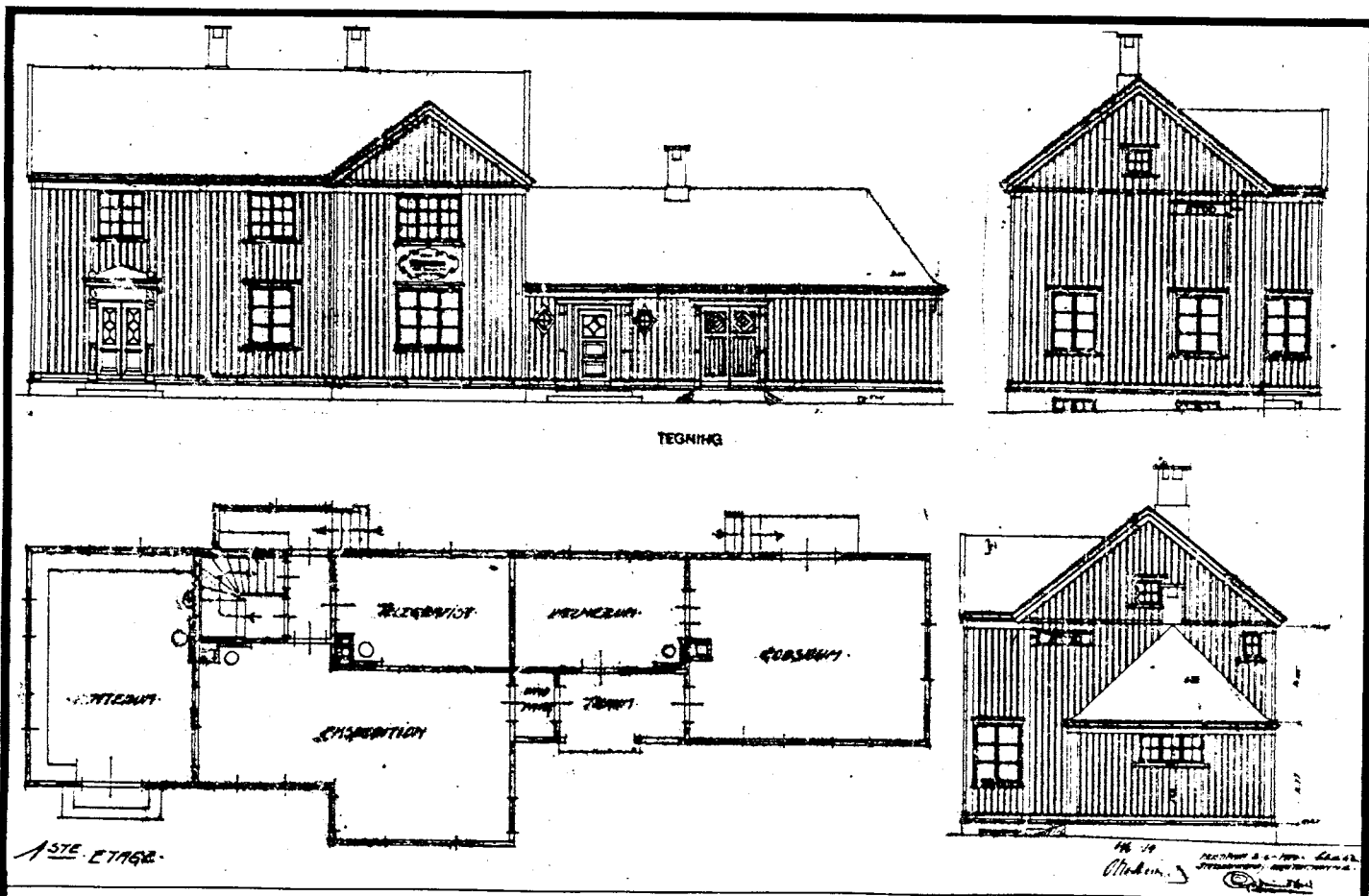
| | | |
|----------------------------|----------------------------|--------------------------------------|
| SITUASJONS- | Valøy stasjon | |
| KART OVER: | Valøy stasjon | |
| BANE- | 130 Hell - Grong | |
| STREKNING: | 130 Hell - Grong | |
| MÅLESTOKK: | 1:2000 | Dato: juni 80 |
| UTBUTT AV | LINJEKART NR.: T.d.B. 1990 | |
| BUSSHOLDEPLASS I DIREKTE | JA <input type="radio"/> | NEI <input checked="" type="radio"/> |
| TILKNYTNING TIL STASJONEN? | JA <input type="radio"/> | NEI <input checked="" type="radio"/> |
| DROBHEOLDEPLASS I DIREKTE | JA <input type="radio"/> | NEI <input checked="" type="radio"/> |
| TILKNYTNING TIL STASJONEN? | JA <input type="radio"/> | NEI <input checked="" type="radio"/> |



NSB · REGISTRERING AV BYGNINGER

Bak/Had 0703.73

| | | | | | |
|------------------------|----------------------------------|-------------|-----------|-----------|---|
| NAVN BYGNINGENS ART | VALØY STASJON Stasjonsbygning | STASJONSNR. | 1319 | BYGN. NR. | 1 |
| BANESTREKNING | 130 Hell - Grong | KILOMETER | 154,10 | | |
| KOMMUNE, MATR. NR. | Steinkjer | GÅRDSNR. | | BRUKSNR. | |
| ADRESSE | Valøy, 7750 Binde | DISTRIKT | Trondheim | | |



TEGNINGEN VISER: Originaltegninger, datert 10/2, 19/5 og 2/6 1919. Målestokk 1:200.

| | | | |
|-----------------------------|---|--------------------------|--|
| OPPRINNELIG BRUKSFORMAL | PRIMÆRT Stasjonsbygning: -ekspedisjonslokaler, -godsrom, | SEKUNDÆRT -Stm. bolig | |
| NAVERENDE BRUKSFORMAL | PRIMÆRT Stasjonsbygning: -ekspedisjonslokaler, -godsrom, | SEKUNDÆRT -Stm. bolig | ANTALL LEILIGHETER: 1 ANTALL OVERNATTINGSROM: 1 |
| FORHOLD TIL ANDRE HUS | Del av anlegg, frittstående | | |
| FYSISK MILJØ- SAMMENHENG | Spredt landbruksbebyggelse | | |

| | | | |
|------------|--------------------------------------|---|---|
| VERNEVERDI | <input type="checkbox"/> PRIORITYERT | BYGNINGEN PRIORITYERES SPESIELT SOM BEVARINGSOBJEKT (EVT. INTERN NSB-FREDNING) | <input type="checkbox"/> BYGNINGEN ER FREDET I MEDHOLD AV LOV OM KULTURMINNER |
| | <input type="checkbox"/> HOY | ENDRINGER SKAL IKKE FORETAS FOR ARKITEKTKONTORET HAR GODKJENT PLANENE. DETTE GJELDER OGSÅ UTSKIFTING AV DØRER, VINDUER, KLEDNING, TAKTEKKING OSV. | |
| | <input type="checkbox"/> MIDDELS | | |
| | <input type="checkbox"/> LAV | ENDRINGER KAN FORETAS UTEN GODKJENNING FRA ARKITEKTKONTORET. DET HENVISES TIL GENERELLE RÅD OG RETNINGSLINJER. | |
| | <input type="checkbox"/> INGEN | | |

| | | | | |
|-------------|-----------------------------------|------------------------------------|---------------------|------------------------------------|
| DIMENSJONER | HOVEDMÅL M (13,6 + 11,6) x 6,7 | BEBYGD AREAL M ² 160 | ANTALL ETASJER 2 | BRUTTO GOLVAREAL M ² |
|-------------|-----------------------------------|------------------------------------|---------------------|------------------------------------|

| BYGNINGSDEL | TYPE.KONSTRUKSJON | INSTALLASJON | MERKNAD |
|------------------------|---|--------------|---|
| FUNDAMENT | Fuget og pusset gråsteinsmur. | SKORSTEIN | 2 STK. |
| KJELLER UNDERETASJE | 1.Kjeller, trebjelkelag 2.Kryperom, trebjelkelag (under godsrom) | ELEKTRISITET | Innlagt |
| YTTERVEGG | Laftet tømmer | OPPVARMING | PRIMÆRT: Parafin. Vedfyring SEKUNDÆRT: Elektrisk |
| FASADEKLEDNING | 1.Stående vekselpanel 2.Stående tømmermannspanel (på sørfasade) | VANN | Innlagt |
| TAKFORM | Saltak. Risalitt mot spor. Godshus valmet. | BAD | Innlagt |
| TAKTEKNING | Skifer "lapp" | TOALETT | TYPE: WC ANTALL: 1 |

| | | | |
|---------|--|-------------------------|---|
| VINDUER | Opprinnelige (med småruter) Ett stk. er tettet igjen. | DEKOR INNSKRIPSJONER | Ornamentert speil over dør til leilighet. Døromramminger som portalmotiv. Båndgesims over 2. etg |
| DØRER | Skiftet 2 stk. Forøvrig opprinnelige. | INTERIØR | Gammelt trepanel |

| | | |
|-------------------------------------|------------|---|
| BYGGÅR | ÅR 1923 | MERKNAD 1920 - 23 |
| TILBYGGING OMBYGGING FLYTTING | ÅR 1973 | ENDRING Avdelt for toalett til leiligheten, fra venterommet. |

| VEDLIKEHOLDS- TILSTAND | TILSTAND: | I GOD STAND | BEGYNNENDE FORFALL | FRAMSKREDET FORFALL | RUIN | EVT. FORFALLSÅRSÅK |
|---------------------------|-----------|-------------|-----------------------|------------------------|------|--------------------|
| | ÅR: | | | | | |
| | 1980 | X | | | | |
| | | | | | | |
| | | | | | | |

| | | | | |
|---------------|-------------|-------------|-----------|--|
| FARGESKJEMA | OPPRINNELIG | NAVÆRENDE | FRAMTIDIG | BYGGHERRE |
| UTVENDIG VEGG | | 8C7 brunrød | | NSB |
| VINDSKIER | | ca.Hvit/8C7 | | ARKITEKT |
| GERIKTER | | ca.Hvit | | NSB-Ak v/ E. Gleditsch |
| VINDUER | | ca.Hvit | | BYGGMESTER |
| DØRER | | ca.Grå | | BYGNINGSTYPE |
| HJØRNEBORD | | 8C7 | | for Sunnan - Grong Som Stod og Jørstad. |
| | | | | STILPREG |

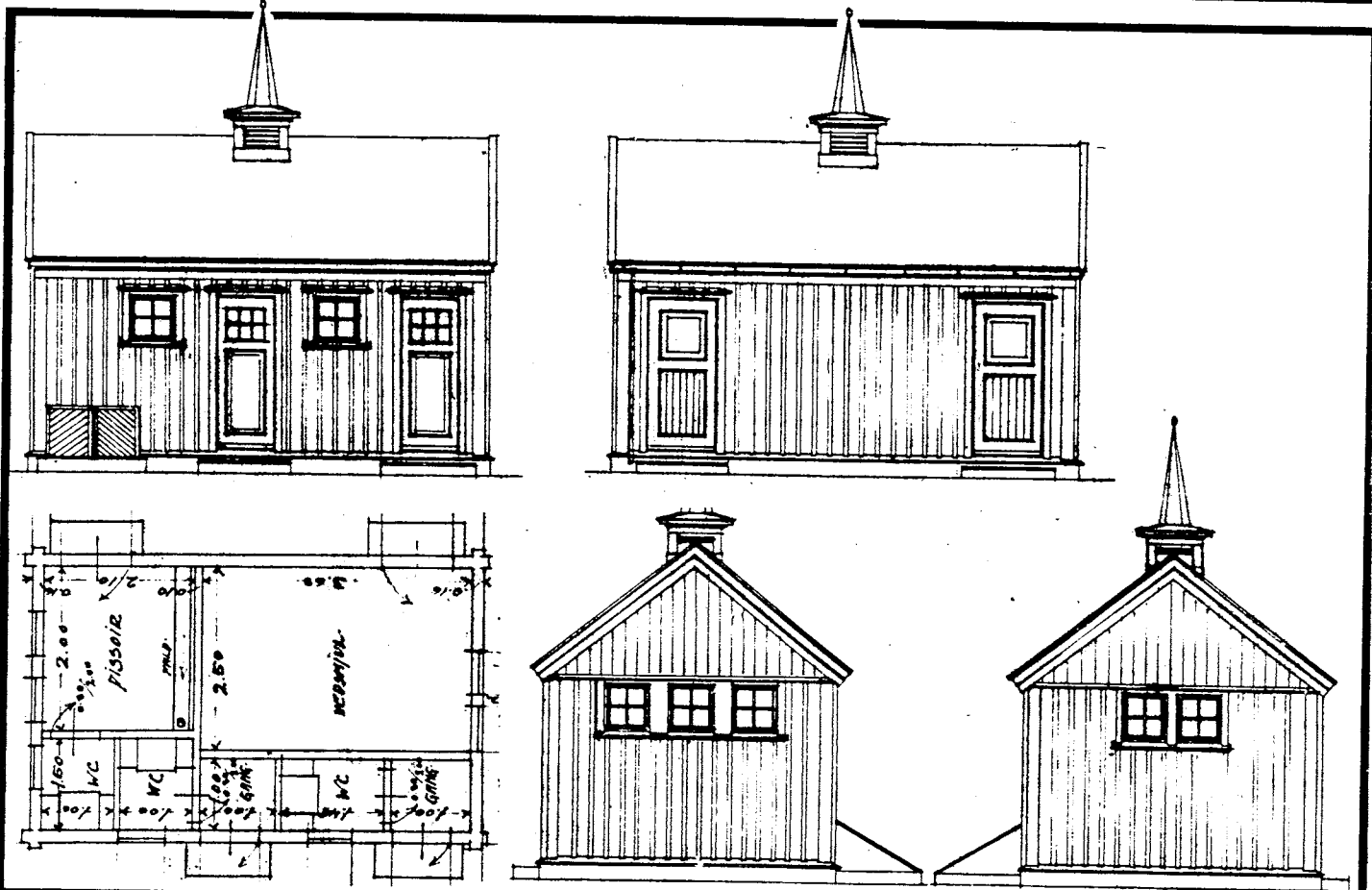
| | |
|--------------------------------|---------|
| TEGNINGER (ARKIVHENVISNING) | Ak 2113 |
| ELDRE FOTOGRAF | |

| | | | | |
|-----------------------|--------------------|-------------|-------------|-----------------|
| ANDRE OPPLYSNINGER | UTGITT | DATO | REGISTR. | DATO 20.6.80 |
| | RETTELSES- BLAD | NR | INNFORT DEN | AV |
| | | NR | INNFORT DEN | AV |
| | NR | INNFORT DEN | AV | |

NSB · REGISTRERING AV BYGNINGER

Bak. Had 07037

| | | | |
|------------------------|----------------------------------|-----------------------|----------------|
| NAVN BYGNINGENS ART | VALØY STASJON Privet og Vedbu | STASJONSNR. 1319 | BYGN. NR. 2 |
| BANESTREKNING | 130 Hell - Grong | KILOMETER 154,07 | |
| KOMMUNE. MATR. NR. | Steinkjer | GÅRDSNR. | BRUKSNR. |
| ADRESSE | Valøy, 7750 Binde | DISTRIKT Trondheim | |



TEGNINGEN VISER: Originaltegninger, datert 28/6 og 30/6 1920.

Målestokk 1:100.

| | | | |
|-----------------------------|--|-----------|--|
| OPPRINNELIG BRUKSFORMÅL | PRIMÆRT Privet (3 plasser) Vedbu | SEKUNDÆRT | |
| NAVERENDE BRUKSFORMÅL | PRIMÆRT Privet (3 plasser) Vedbu | SEKUNDÆRT | ANTALL LEILIGHETER: 0 ANTALL OVERNATTINGSROM: 0 |
| FORHOLD TIL ANDRE HUS | Del av anlegg, frittstående | | |
| FYSISK MILJØ- SAMMENHENG | Spredt landbruksbebyggelse | | |

| | | | |
|------------|--------------------------------------|---|---|
| VERNEVERDI | <input type="checkbox"/> PRIORITYERT | BYGNINGEN PRIORITYERES SPESIELT SOM BEVARINGSOBJEKT (EVT. INTERN NSB-FREDNING) | <input type="checkbox"/> BYGNINGEN ER FREDET I MEDHOLD AV LOV OM KULTURMINNER |
| | <input type="checkbox"/> HOY | ENDRINGER SKAL IKKE FORETAS FOR ARKITEKTKONTORET HAR GODKJENT PLANENE. DETTE GJELDER OGSÅ UTSKIFTING AV DØRER, VINDUER, KLEDNING, TAKTEKKING OSV. | |
| | <input type="checkbox"/> MIDDELS | | |
| | <input type="checkbox"/> LAV | ENDRINGER KAN FORETAS UTEN GODKJENNING FRA ARKITEKTKONTORET. DET HENVISES TIL GENERELLE RÅD OG RETNINGSLINJER. | |
| | <input type="checkbox"/> INGEN | | |

| | | | | |
|-------------|-------------------------|-----------------------------------|---------------------|------------------------------------|
| DIMENSJONER | HOVEDMÅL M 6,2 x 3,9 | BEBYGD AREAL M ² 25 | ANTALL ETASJER 1 | BRUTTO GOLVAREAL M ² |
|-------------|-------------------------|-----------------------------------|---------------------|------------------------------------|

| BYGNINGSDEL | TYPE, KONSTRUKSJON | INSTALLASJON | MERKNAD |
|------------------------|---|--------------|---------------------------------|
| FUNDAMENT | Fuget gråsteinsmur | SKORSTEIN | 0 STK. |
| KJELLER UNDERETASJE | 1. Binge, betongdekke 2. Oppfylt, svillelagt | ELEKTRISITET | Innlagt |
| YTTERVEGG | Bindingsverk | OPPVARMING | PRIMÆRT: Ingen SEKUNDÆRT: |
| FASADEKLEDNING | Stående vekselpanel | VANN | Ikke innlagt |
| TAKFORM | Saltak | BAD | |
| TAKTEKING | Skiifer "lapp" | TOALETT | TYPE: Utedo ANTALL: 3 |

| | | | |
|---------|-----------------------------|-------------------------|-----------------------------|
| VINDUER | Opprinnelige, med småruter | DEKOR INNSKRIPSJONER | Kobberbeslått avtrekkshette |
| DØRER | Opprinnelige, fyllingsdører | INTERIØR | |

| | | |
|-------------------------------------|------------|---------|
| BYGGÅR | ÅR 1923 | MERKNAD |
| TILBYGGING OMBYGGING FLYTTING | ÅR | ENDRING |

| VEDLIKEHOLDS- TILSTAND | TILSTAND ÅR: | I GOD STAND | BEGYNNENDE FORFALL | FRAMSKREDET FORFALL | RUIN | EVT. FORFALLSÅRSÅK |
|---------------------------|-----------------|-------------|-----------------------|------------------------|------|--|
| | 1980 | | X | | | Råtne vannbord v/tak. Knust vindu. Maling- slitasje |

| FARGESKJEMA | OPPRINNELIG | NAVÆRENDE | FRAMTIDIG | BYGGHERRER |
|---------------|-------------|--------------|-----------|--|
| UTVENDIG VEGG | | 8C7 brunrød | | NSB |
| VINDSKIER | | ca. Hvit/8C7 | | ARKITEKT NSB-Ak v/ E. Gleditsch |
| GERIKTER | | ca. Hvit | | BYGGMESTER |
| VINDUER | | ca. Hvit | | |
| DØRER | | ca. Grå | | BYGNINGSTYPE "Uthus Sunnan-Grong-banen" |
| HJORNEBORD | | | | Som Stod. (Jørstad revet). STILPREG |

| | |
|--------------------------------|---------|
| TEGNINGER (ARKIVHENVISNING) | Ak 2488 |
| ELDRE FOTOGRAF. | |

| | | | | |
|-----------------------|--------------------|-------------|-------------|-----------------|
| ANDRE OPPLYSNINGER | UTGITT | DATO | REGISTR. | DATO 20.6.80 |
| | RETTELSES- BLAD | NR | INNFORT DEN | AV |
| | | NR | INNFORT DEN | AV |
| | NR | INNFORT DEN | AV | |

NSB - REGISTRERING AV BYGNINGER

UTGITT:
REVIDERT:

| STASJONSNR | | STASJON/STREKNING/ANLEGG | | BANE/BILROUTE | | NORDLANDSBANEN | | DISTRIKT | | TRONDHEIM | | |
|------------|-----------|--------------------------|------------|----------------------|-----------------|----------------|---------------------|---------------------|---------|-----------------------|---------|----------------|
| BYGN NR | KILOMETER | BYGNINGSTYPE | ADRESSE | MATRIKkel GNR BNR | BEBYGD AREAL | ETG | BRUTTO GOLVFLATE | HØVED- MATERIALE | BYGGEAR | TEGNINGER ARKIVNR. | MERKNAD | EGET SKJEMA |
| | 160,8 | Vokterbolig | Heggesbekk | | 60 | 1½ | | Tre | 1921 | Ak 2950 | | X |
| | 160,8 | Fjøs, vedbu | " | | 40 | 1½ | | Tre | 1921 | Ak 2985 | | X |



NSB · REGISTRERING AV BYGNINGER

Bak / Had 070375

| | | | |
|------------------------|-----------------------------------|-------------|-----------|
| NAVN BYGNINGENS ART | HEGGESBEKK VOKTERBOLIG 2 Bolig | STASJONSNR. | BYGN.NR. |
| BANESTREKNING | 131 Steinkjer - Grong | KILOMETER | 160,8 |
| KOMMUNE.MATR.NR. | Snåsa | GARDSNR. | BRUKSNR. |
| ADRESSE | | DISTRIKT | Trondheim |



NORGES STATSBANER.
ENKELT VOKTERBOLIG VED SUNNAN GRONG BANEN.

TEGNINGEN VISER: Orig. tegn. dat. 1.9.1921 M 1:200

| | | | |
|-----------------------------|------------------------------|-----------|--|
| OPPRINNELIG BRUKSFORMÅL | PRIMÆRT Vokterbolig | SEKUNDÆRT | |
| NAVÆRENDE BRUKSFORMÅL | PRIMÆRT Bolig | SEKUNDÆRT | ANTALL LEILIGHETER: 1 ANTALL OVERNATTINGSROM: 0 |
| FORHOLD TIL ANDRE HUS | Del av anlegg - frittstående | | |
| FYSISK MILJØ- SAMMENHENG | Spredt landbruksbebyggelse | | |

| | | | |
|------------|--|--|--|
| VERNEVERDI | <input type="checkbox"/> PRIO- RITERT | BYGNINGEN PRIORITERES SPESIELT SOM BEVA- RINGSOBJEKT (EVT. INTERN NSB-FREDNING) | <input type="checkbox"/> BYGNINGEN ER FREDET I MEDHOLD AV LOV OM KULTURMINNER |
| | <input type="checkbox"/> HØY | ENDRINGER SKAL IKKE FORETAS FOR ARKITEKTKONTORET HAR GODKJENT PLANENE. DETTE GJELDER OGSÅ UTSKIFTING AV DØRER, VINDUER, KLEDNING, TAKTEKKING OSV. | |
| | <input type="checkbox"/> MIDDELS | | |
| | <input type="checkbox"/> LAV | ENDRINGER KAN FORETAS UTEN GODKJENNING FRA ARKITEKTKONTORET. DET HENVISES TIL GENE- RELLE RÅD OG RETNINGSLINJER. | |
| | <input type="checkbox"/> INGEN | | |

| | | | | |
|-------------|--------------------------|-----------------------------------|-------------------------|------------------------------------|
| DIMENSJONER | HOVEDMÅL M 8,6 x 7,35 | BEBYGD AREAL M ² 60 | ANTALL ETASJER 1 1/2 | BRUTTO GOLVAREAL M ² |
|-------------|--------------------------|-----------------------------------|-------------------------|------------------------------------|

| BYGNINGSDEL | TYPE.KONSTRUKSJON | INSTALLASJON | MERKNAD |
|------------------------|---|--------------|--|
| FUNDAMENT | 1. Pusset gråsteinsmur 2. Pusset lecamur i tilbygg | SKORSTEIN | STK. 1 |
| KJELLER UNDERETASJE | 1. Kjeller, trebjelkelag 2. Kryperom, trebjelkelag | ELEKTRISITET | Innlagt |
| YTTERVEGG | 1. Laftet 2. Bindingsverk i tilbygg | OPPVARMING | PRIMÆRT: Ved SEKUNDÆRT: Elektrisk |
| FASADEKLEDNING | Stående trepanel m. over/underligger | VANN | Innlagt |
| TAKFORM | Saltak | BAD | |
| TAKTEKING | 1.Skifer "lapp" 2.Asbessementplater,buete | TOALETT | TYPE: WC ANTALL: 1 |

| | | | |
|---------|--|-------------------------|----------------------|
| VINDUER | Skiftet (krysspost i 1.etg.) (to-fags i 2.etg.) | DEKOR INNSKRIPSJONER | |
| DØRER | Skiftet | INTERIØR | Nye plater på vegger |

| | | |
|-------------------------------------|------------|--|
| BYGGEÅR | ÅR 1920 | MERKNAD |
| TILBYGGING OMBYGGING FLYTTING | ÅR 1971 | ENDRING Tilbygg, nytt vindfang med sanitærutstyr (WC) |

| VEDLIKEHOLDS- TILSTAND | TILSTAND ÅR: | I GOD STAND | BEGYNNENDE FORFALL | FRAMSKREDET FORFALL | RUIN | EVT. FORFALLSÅRSÅK |
|---------------------------|-----------------|-------------|-----------------------|------------------------|------|--------------------|
| | 1980 | | X | | | Maur angrep |
| | | | | | | |
| | | | | | | |

| FARGESKJEMA | OPPRINNELIG | NAVÆRENDE | FRAMTIDIG | BYGGHERRE |
|---------------|-------------|----------------|-----------|--|
| UTVENDIG VEGG | | 4D5 Olivenbrun | | NSB |
| VINDSKIER | | 5D-E4/ca. hvit | | ARKITEKT NSB-AK v/Werenskiold |
| GERIKTER | | Ca.Hvit | | BYGGMESTER |
| VINDUER | | Ca.Hvit | | BYGNINGSTYPE Type for strekning Sunnan - Grong STILPREG |
| DØRER | | 5D-E4 Gulbrun | | |
| HJORNEBORD | | | | |


| | |
|--------------------------------|---------|
| TEGNINGER (ARKIVHENVISNING) | Ak 2950 |
| ELDRE FOTOGRAF | |

| | | | | | |
|-----------------------|--|--------------------|------|-------------|-----------------|
| ANDRE OPPLYSNINGER | Etter type for Dovrebanen (NSB-AK 421) | UTGITT | DATO | REGISTR. | DATO 20.6.80 |
| | | RETTELSES- BLAD | NR | INNFORT DEN | AV |
| | | | NR | INNFORT DEN | AV |
| | | | NR | INNFORT DEN | AV |

NSB · REGISTRERING AV BYGNINGER

Bak. Had 070379

| | | | |
|------------------------|-----------------------------------|-------------|-----------|
| NAVN BYGNINGENS ART | HEGGESBEKK VOKTERBOLIG 2 Uthus | STASJONSNR. | BYGN.NR. |
| BANESTREKNING | 131 Steinkjer - Grong | KILOMETER | 160,8 |
| KOMMUNE.MATR.NR. | Snåsa | GARDSNR. | BRUKSNR. |
| ADRESSE | | DISTRIKT | Trondheim |



NORGES STATSBAUER
UTHUSBYGNING
UTEN DINGE TIL VOKTERBOLIG.
EFTER AK.467-468. 2745, 2748

TEGNINGEN VISER: Orig. tegn. dat. 21.9.1921 M 1:200

| | | | |
|-----------------------------|---|-----------|--|
| OPPRINNELIG BRUKSFORMÅL | PRIMÆRT Vedskjul, do -Fjøs -Førlager | SEKUNDÆRT | |
| NAVERENDE BRUKSFORMÅL | PRIMÆRT Vedskjul -Lager | SEKUNDÆRT | ANTALL LEILIGHETER: 0 ANTALL OVERNATTINGSROM: 0 |
| FORHOLD TIL ANDRE HUS | Del av anlegg - frittstående | | |
| FYSISK MILJØ- SAMMENHENG | Spredt landbruksbebyggelse | | |

| | | | |
|------------|--|--|--|
| VERNEVERDI | <input type="checkbox"/> PRIO- RITERT | BYGNINGEN PRIORITERES SPESIELT SOM BEVA- RINGSOBJEKT (EVT. INTERN NSB-FREDNING) | <input type="checkbox"/> BYGNINGEN ER FREDET I MEDHOLD AV LOV OM KULTURMINNER |
| | <input type="checkbox"/> HØY | ENDRINGER SKAL IKKE FORETAS FØR ARKITEKTKONTORET HAR GODKJENT PLANENE. DETTE GJELDER OGSÅ UTSKIFTING AV DØRER, VINDUER, KLEDNING, TAKTEKKING OSV. | |
| | <input type="checkbox"/> MIDDELS | | |
| | <input type="checkbox"/> LAV | | |
| | <input type="checkbox"/> INGEN | ENDRINGER KAN FORETAS UTEN GODKJENNING FRA ARKITEKTKONTORET. DET HENVISES TIL GENE- RELLE RÅD OG RETNINGSLINJER. | |

| | | | | |
|-------------|--------------------------|-----------------------------------|----------------------|------------------------------------|
| DIMENSJONER | HOVEDMÅL M 5,55 x 5,1 | BEBYGD AREAL M ² 40 | ANTALL ETASJER 1½ | BRUTTO GOLVAREAL M ² |
|-------------|--------------------------|-----------------------------------|----------------------|------------------------------------|

| BYGNINGSDEL | TYPE.KONSTRUKSJON | INSTALLASJON | MERKNAD |
|------------------------|--|--------------|------------------------|
| FUNDAMENT | 1.Fuget gråsteinsmur. 2.Gråsteinspillarer med bindemiddel. 3.Liggende trevirke i tilb. | SKORSTEIN | STK. 0 |
| KJELLER UNDERETASJE | 1.Kjeller, betongdekke. 2. Åpent, trebjelke lag. 3. Oppfylt, svillelagt | ELEKTRISITET | Innlagt |
| YTTERVEGG | 1. Laft 2. Bindingsverk | OPPVARMING | PRIMÆRT: SEKUNDERT: |
| FASADEKLEDNING | 1. Stående tømmermannspanel 2. Stående låvepanel | VANN | Ikke innlagt |
| TAKFORM | 1.Saltak. 2. Pulttak | BAD | TYPE: |
| TAKTEKKING | 1. Skifer "lapp". 2. Bølgeblikk | TOALETT | ANTALL: |

| | | | |
|---------|---|-------------------------|--|
| VINDUER | 1. Skiftet 2. Opprinnelig 1 stk (m.småruter) | DEKOR INNSKRIPSJONER | |
| DØRER | Opprinnelig | INTERIØR | |

| | | |
|-------------------------------------|----------------------------|---|
| BYGGÅR | ÅR 1920 | MERKNAD |
| TILBYGGING OMBYGGING FLYTTING | ÅR ca. 1965 ca. 1970 | ENDRING Ombygd/tilbygd Ombygd/tilbygd |

| VEDLIKEHOLDS- TILSTAND | TILSTAND: | GOD STAND | BEGYNNENDE FORFALL | FRAMSKREDET FORFALL | RUIJN | EVT. FORFALLSÅRSÅK |
|---------------------------|-----------|-----------|-----------------------|------------------------|-------|--------------------|
| | ÅR: | | | | | |
| | 1980 | | X | | | |
| | | | | | | |
| | | | | | | |

| FARGESKJEMA | OPPRINNELIG | NAVERENDE | FRAMTIDIG | BYGGHERRER |
|---------------|-------------|-------------|-----------|--|
| UTVENDIG VEGG | | 8D8 Rødbrun | | NSB |
| VINDSKIER | | ca.Hvit | | ARKITEKT |
| GERIKTER | | ca.Hvit | | NSB-AK v/Werenskiold |
| VINDUER | | ca.Hvit | | BYGGMESTER |
| DØRER | | 8D8 | | BYGNINGSTYPE |
| HJØRNEBORD | | | | Type for strekningen Sunnan - Grong |
| | | | | STILPREG |

| | |
|--------------------------------|---------|
| TEGNINGER (ARKIVHENVISNING) | Ak 2985 |
| ELDRE FOTOGRAF. | |


| | | | | |
|-----------------------|--------------------|------|-------------|-----------------|
| ANDRE OPPLYSNINGER | UTGITT | DATO | REGISTR. | DATO 20.6.80 |
| | RETTELSES- BLAD | NR | INNFORT DEN | AV |
| | | NR | INNFORT DEN | AV |
| | | NR | INNFORT DEN | AV |

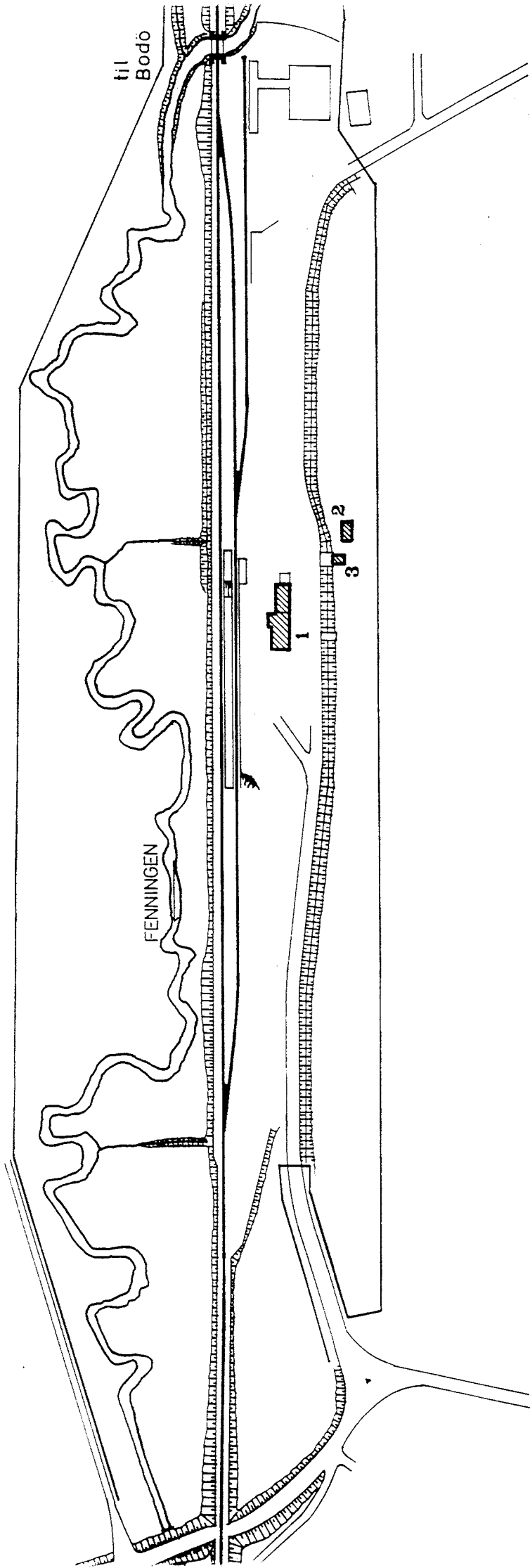
NSB - REGISTRERING AV BYGNINGER

UTGITT:
REVIDERT:


| | | | |
|--------------------|---|---------------------------------|-----------------------|
| STASJONSNR 1320 | STASJON/SIDEKANTING/ANLEGG JØRSTAD STASJON | BANE/BILROUTE NORDLANDSBANEN | DISTRIKT TRONDHEIM |
|--------------------|---|---------------------------------|-----------------------|

| BYGN NR | KILOMETER | BYGNINGSTYPE | ADRESSE | MATRIKSEL GNR BNR | BEBYGD AREAL | ETG | BRITTO GOLVFLATE | HØVED- MATERIALE | BYGGEAR | TEGNINGER ARKIVNR. | MERKNAD | EGET SKIEMA |
|------------|-----------|-------------------------------------|--------------|----------------------|-----------------|-----|---------------------|---------------------|---------|-----------------------|---------|----------------|
| 1 | 173,57 | Stasjonsbygning m/godshustilbygg | 7762 Jørstad | | 160 | 2 | | Tre | 1921 | Ak 2113 | | X |
| 2 | 173,60 | Vedbu | " | | 32 | 1 | 32 | Tre | 1947 | | | |
| 3 | 173,58 | Garasje | " | | 15 | 1 | 15 | | | | | |






| | |
|---|---|
| SITUASJONS- KART OVER: | Jørstad stasjon |
| BANE- STREKNING: | 130 Hell - Grong |
| MÅLSTOKK: | 1:2000 |
| UTSNITT AV LINJENR. NR.: | T. d. B. 1991 |
| UTSNITT AV LINJENR. NR.: | T. d. B. 1991 |
| BUSSEHOLDEPÅSS I DIREKTE TILKNYTNING TIL STASJONEN? | JA <input type="radio"/> NEI <input checked="" type="radio"/> |
| DRØSJEHOLDEPÅSS I DIREKTE TILKNYTNING TIL STASJONEN? | JA <input type="radio"/> NEI <input checked="" type="radio"/> |
| DRØSJEHOLDEPÅSS I DIREKTE TILKNYTNING TIL STASJONEN? | JA <input type="radio"/> NEI <input checked="" type="radio"/> |



NSB - REGISTRERING AV BYGNINGER

Bak. Had 0703.79

| | | | | | |
|------------------------|------------------------------------|-------------|-----------|----------|---|
| NAVN BYGNINGENS ART | JØRSTAD STASJON Stasjonsbygning | STASJONSNR. | 1320 | BYGN.NR. | 1 |
| BANESTREKNING | 131 Steinkjer - Grong | KILOMETER | 173,57 | | |
| KOMMUNE, MATR.NR. | Snåsa | GÅRDSNR. | | BRUKSNR. | |
| ADRESSE | 7762 Jørstad | DISTRIKT | Trondheim | | |



TEGNING

TEGNINGEN VISER: Orig. tegn. dat. 10.2., 19.5. og 2.6.1919 M 1:200 (speilvendt)

| | | | |
|-----------------------------|--|------------------------|--|
| OPPRINNELIG BRUKSFORMAL | PRIMÆRT Stasjonsbygning -ekspedisjonslokaler -godshus | SEKUNDÆRT Leilighet | |
| NAVÆRENDE BRUKSFORMAL | PRIMÆRT Stasjonsbygning -ekspedisjonslokaler -godshus | SEKUNDÆRT Leilighet | ANTALL LEILIGHETER: 1 ANTALL OVERNATTINGSROM: 1 |
| FORHOLD TIL ANDRE HUS | Del av anlegg - frittstående | | |
| FYSISK MILJØ- SAMMENHENG | Spredt lansbruksbebyggelse | | |

| | | | |
|------------|--|--|--|
| VERNEVERDI | <input type="checkbox"/> PRIO- RITERT | BYGNINGEN PRIORITERES SPEIELT SOM BEVA- RINGSOBJEKT (EVT. INTERN NSB-FREDNING) | <input type="checkbox"/> BYGNINGEN ER FREDET I MEDHOLD AV LOV OM KULTURMINNER |
| | <input type="checkbox"/> HØY | ENDRINGER SKAL IKKE FORETAS FØR ARKITEKTKONTORET HAR GODKJENT PLANENE. DETTE GJELDER OGSÅ UTSKIFTING AV DØRER, VINDUER, KLEDNING, TAKTEKKING OSV. | |
| | <input type="checkbox"/> MIDDELS | | |
| | <input type="checkbox"/> LAV | ENDRINGER KAN FORETAS UTEN GODKJENNING FRA ARKITEKTKONTORET. DET HENVISES TIL GENE- RELLE RÅD OG RETNINGSLINJER. | |
| | <input type="checkbox"/> INGEN | | |

| | | | | | | | |
|-------------|---------------|------------|--------------------------------|-----|-------------------|------|------------------------------------|
| DIMENSJONER | HOVED*ÅL M | 25,2 x 6,7 | BEBYGD AREAL M ² | 160 | ANTALL ETASJER | 2, 1 | BRUTTO GOLVAREAL M ² |
|-------------|---------------|------------|--------------------------------|-----|-------------------|------|------------------------------------|

| | | | |
|------------------------|---|--------------|---|
| BYGNINGSDEL | TYPE.KONSTRUKSJON | INSTALLASJON | MERKNAD |
| FUNDAMENT | Fuget gråsteinsmur, pusset. | SKORSTEIN | STK 2 |
| KJELLER UNDERETASJE | 1. Kjeller, trebjekelag 2. Kryperom, trebjekelag | ELEKTRISITET | Innlagt |
| YTTERVEGG | Laft | OPPVARMING | PRIMÆRT: Parafin SEKUNDÆRT: Elektrisk, Ved |
| FASADEKLEDNING | Stående vekselpanel | VANN | Innlagt |
| TAKFORM | Saltak | BAD | Innlagt |
| TAKTEKING | Skifer "lapp" | TOALET | TYPE: WC ANTALL: 1 |

| | | | |
|---------|---|-------------------------|--|
| VINDUER | Skiftet (av oppr. type, m. småvind.). Oppr. i godshus | DEKOR INNSKRIPSJONER | Ornamentert speil over leil.-inng. Døromramming som portal-motiv. Båndgesims over 2.etg. |
| DØRER | Skiftet (m. småruter) | INTERIØR | Platekledt. Oppr. i venterom, Men avdelt til wc for reisende. |

| | | |
|-------------------------------------|------|---------|
| BYGGEÅR | ÅR | MERKNAD |
| | 1920 | |
| TILBYGGING OMBYGGING FLYTTING | ÅR | ENDRING |
| | | |

| | | | | | | |
|---------------------------|-----------------|-------------|-----------------------|------------------------|------|--------------------|
| VEDLIKEHOLDS- TILSTAND | TILSTAND ÅR: | I GOD STAND | BEGYNNENDE FORFALL | FRAMSKREDET FORFALL | RUIN | EVT. FORFALLSÅRSÅK |
| | 1980 | X | | | | |
| | | | | | | |
| | | | | | | |

| | | | | |
|---------------|-------------|--------------|-----------|--------------------|
| FARGESKJEMA | OPPRINNELIG | NAVÆRENDE | FRAMTIDIG | BYGGHERRE |
| UTVENDIG VEGG | | 5E7 Gulbrun | | NSB |
| VINDSKIER | | 5E7 | | ARKITEKT |
| GERIKTER | | 5E7 | | NSB-AK v/Gleditsch |
| VINDUER | | Lakkerte/3D5 | | BYGGMESTER |
| DØRER | | 3D5 Oliven | | BYGNINGSTYPE |
| HJØRNEBORD | | 5E7 | | Som Stod, Valøy |
| | | | | STILPREG |

| | |
|--------------------------------|---------|
| TEGNINGER (ARKIVHENVISNING) | Ak 2113 |
| ELDRE FOTOGRAF. | |

| | | | | |
|-----------------------|---------------------|-------------|-------------|---------|
| ANDRE OPPLYSNINGER | UTGITT | DATO | REGISTR. | DATO |
| | | | | 20.6.80 |
| | RETTELSESB- BLAD | NR | INNFORT DEN | AV |
| | | NR | INNFORT DEN | AV |
| NR | | INNFORT DEN | AV | |


NSB · REGISTRERING AV BYGNINGER

UTGITT:
REVIDERT:

| | | | |
|--------------------|--|---------------------------------|-----------------------|
| STASJONSNR 1321 | STASJON/STREKKNING/ANLEGG SNÅSA STASJON | BANE/BILROUTE NORDLANDSBANEN | DISTRIKT TRONDHEIM |
|--------------------|--|---------------------------------|-----------------------|

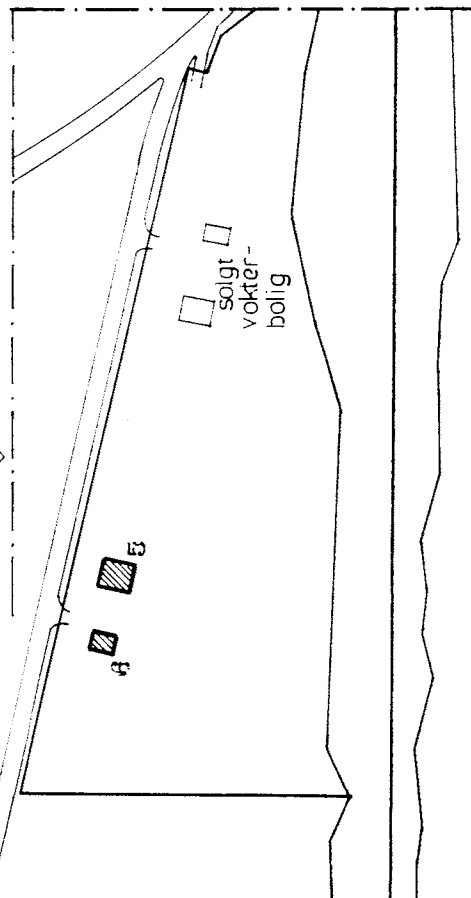
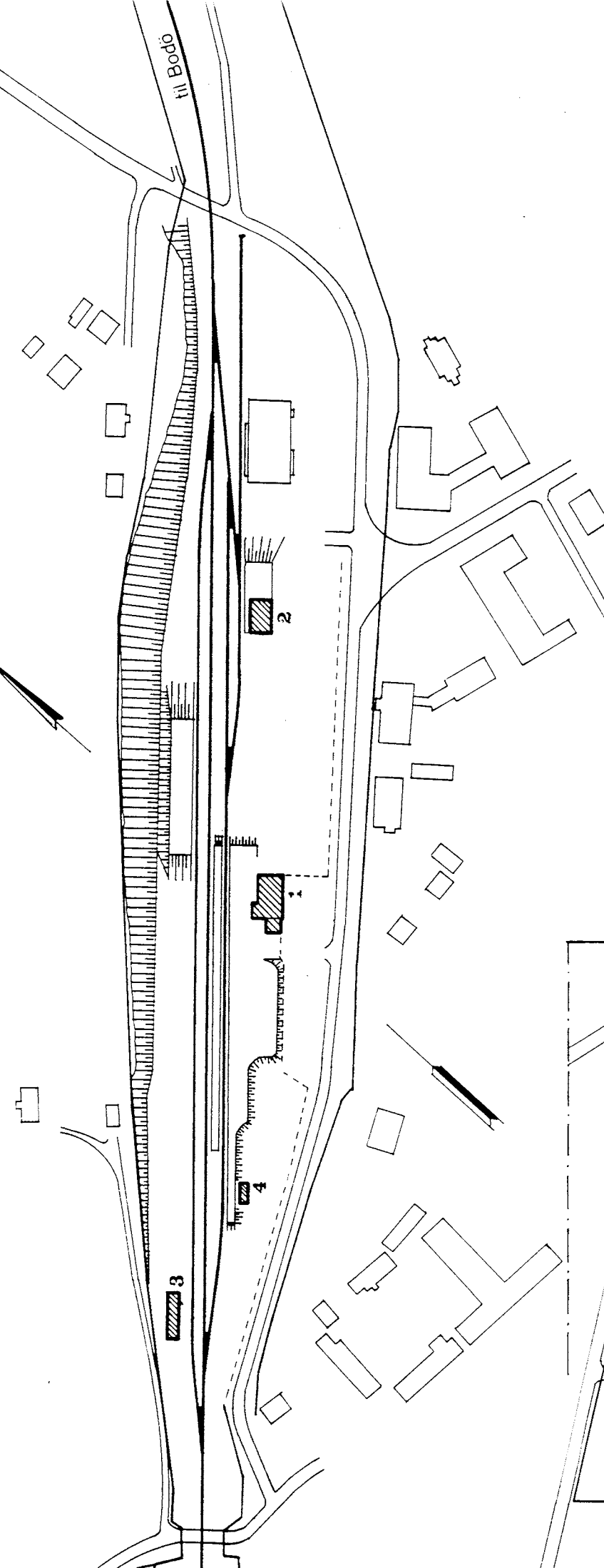
| BYGN NR | KILOMETER | BYGNINGS TYPE | ADRESSE | MATRIKSEL GNR BNR | BEBYGD AREAL | ETG | BRUTTO GOLVFLATE | HØVED- MATERIALE | BYGGEGAR | TEGNINGER ARKIVNR | MERKNAD | EGET SKJEMA |
|------------|-----------|-------------------------|------------|----------------------|-----------------|-----|---------------------|---------------------|----------|----------------------|---------|----------------|
| 1 | 181,64 | Stasjonsbygning | 7760 Snåsa | 17/17 | 233 | 2 | | Tre | 1925 | Ak 2114 | | X |
| 2 | 181,74 | Godshus | " | " | 102 | 1 | 102 | Tre | 1925 | Ak 4229 | | X |
| 3 | 181,48 | Material- og hvilebu | " | " | 31 | 1 | 31 | Tre | 1936 | | | |
| 4 | 181,53 | Vedbu | " | " | 27 | 1 | 27 | Tre | 1937 | | | |
| 5 | 181,23 | Vokterbolig 1 | " | " | 60 | 1½ | | Tre | 1922 | Ak 2950 | | X |
| 6 | 181,21 | Fjøs og vedbu | " | " | 40 | 1½ | | Tre | 1922 | Ak 2985 | | X |






til Bodø

| |
|--|
| SITUASJONS- KART OVER: Snåsa stasjon |
| BANE- STREKNING: I30 Hell - Grong |
| MÅLESTOKK: 1:2000 Dato: juni 1980 |
| UTSNITT AV LINJEKART NR.: T.d.B. 1992 |
| BUSSHOLDEPLASS I DIREKTE TILKNYTNING TIL STASJONEN? JA <input checked="" type="checkbox"/> NEI <input type="checkbox"/> |
| DROSJEHOLDEPLASS I DIREKTE TILKNYTNING TIL STASJONEN? JA <input type="checkbox"/> NEI <input checked="" type="checkbox"/> |



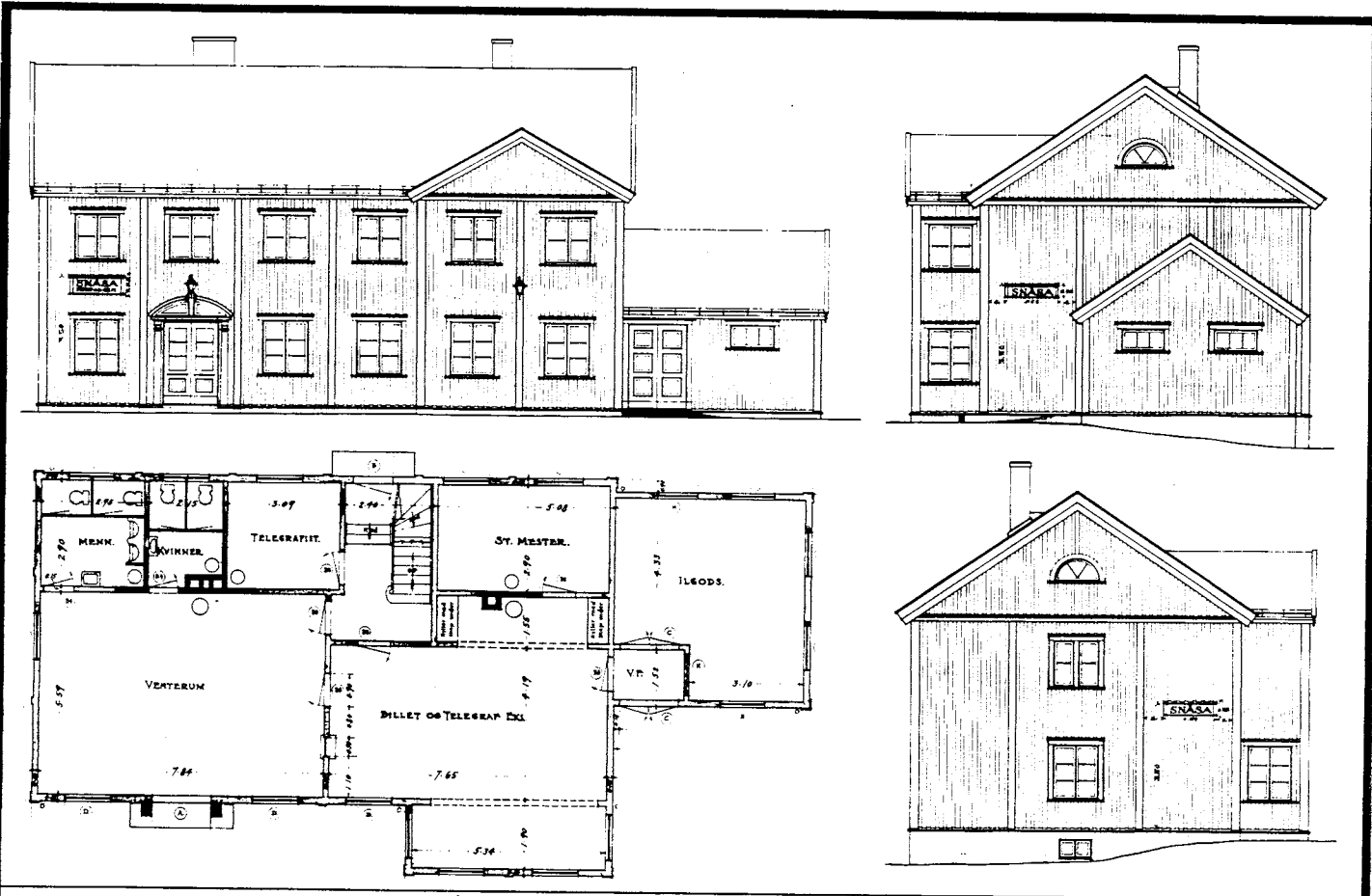
fortsetter
ovenfor



NSB · REGISTRERING AV BYGNINGER

Bak. Had 0703.7

| | | | |
|------------------------|----------------------------------|-----------------------|----------------|
| NAVN BYGNINGENS ART | SNÅSA STASJON Stasjonsbygning | STASJONSNR. 1321 | BYGN. NR. 1 |
| BANESTREKNING | 131 Steinkjer - Grong | KILOMETER 181,64 | |
| KOMMUNE. MATR. NR. | Snåsa | GÅRDSNR. | BRUKSNR. |
| ADRESSE | 7760 Snåsa | DISTRIKT Trondheim | |



TEGNINGEN VISER: Orig. tegn. dat. 16.7.1923

M 1:200

| | | | |
|-----------------------------|---|-------------------------|------------------------------|
| OPPRINNELIG BRUKSFORMÅL | PRIMÆRT Stasjonsbygning -Ekspedisjonslokale -Leilighet | SEKUNDÆRT -Ilgodshus | |
| NAVÆRENDE BRUKSFORMÅL | PRIMÆRT Stasjonsbygning -Ekspedisjonslokale -Leilighet | SEKUNDÆRT -Ilgodshus | ANTALL LEILIGHETER: 1 |
| FORHOLD TIL ANDRE HUS | Del av anlegg - frittstående | | |
| FYSISK MILJØ- SAMMENHENG | Mindre tettsted | | |
| | | | ANTALL OVERNATTINGSROM: 1 |

| | | | |
|------------|--|--|--|
| VERNEVERDI | <input type="checkbox"/> PRIO- RITERT | BYGNINGEN PRIORITERES SPESIELT SOM BEVA- RINGSOBJEKT (EVT. INTERN NSB-FREDNING) | <input type="checkbox"/> BYGNINGEN ER FREDET I MEDHOLD AV LOV OM KULTURMINNER |
| | <input type="checkbox"/> HØY | ENDRINGER SKÅL IKKE FORETAS FØR ARKITEKTKONTORET HAR GODKJENT PLANENE. DETTE GJELDER OGSÅ UTSKIFTING AV DØRER, VINDUER, KLEDNING, TAKTEKKING OSV. | |
| | <input type="checkbox"/> MIDDELS | | |
| | <input type="checkbox"/> LAV | ENDRINGER KAN FORETAS UTEN GODKJENNING FRA ARKITEKTKONTORET. DET HENVISES TIL GENE- RELLE RÅD OG RETNINGSLINJER. | |
| | <input type="checkbox"/> INGEN | | |

| | | | | |
|-------------|---------------------------|------------------------------------|---------------------|------------------------------------|
| DIMENSJONER | HOVEDTÅL M 16(+5,4)x 9 | BEBYGD AREAL M ² 233 | ANTALL ETASJER 2 | BRUTTO GOLVAREAL M ² |
|-------------|---------------------------|------------------------------------|---------------------|------------------------------------|

| BYGNINGSDEL | TYPE.KONSTRUKSJON | INSTALLASJON | MERKNAD |
|------------------------|--|--------------|--|
| FUNDAMENT | 1. Fuget gråsteinsmur. 2. Betong med et fags fuget gråsteinsmur øverst, trebjelkelag | SKORSTEIN | STK. 2 |
| KJELLER UNDERETASJE | 1. Kjeller, trebjelkelag 2. Kryperom, trebjelkelag | ELEKTRISITET | Innlagt |
| YTTERVEGG | Laftet tømmer | OPPVARMING | PRIMÆRT: Komb. El./Olje SEKUNDÆRT: |
| FASADEKLEDNING | Stående vekselpanel | VANN | Innlagt |
| TAKFORM | Pulttak | BAD | |
| TAKTEKING | Skifer "lapp" | TOALETT | TYPE: WC ANTALL: 5 |

| | | | |
|---------|---|-------------------------|--|
| VINDUER | Nye termopanvinduer, utenpåhengte Sprosser. Opprinnelig i ilgodshus | DEKOR INNSKRIPSJONER | Portal mot platform, med klassistisk motiv. |
| DØRER | Opprinnelig | INTERIØR | Opprinnelig Skal ombygges. |

| | | |
|-------------------------------------|------------|---------|
| BYGGGEÅR | ÅR 1923 | MERKNAD |
| TILBYGGING OMBYGGING FLYTTING | ÅR | ENDRING |

| | | | | | | |
|---------------------------|-------------|-------------|-----------------------|------------------------|------|--------------------|
| VEDLIKEHOLDS- TILSTAND | TILSTAND: | I GOD STAND | BEGYNNENDE FORFALL | FRAMSKREDET FORFALL | RUIN | EVT. FORFALLSÅRSÅK |
| | ÅR: 1980 | X | | | | |

| | | | | |
|---------------|-------------|----------------|-----------|-------------------------|
| FARGESKJEMA | OPPRINNELIG | NAVERENDE | FRAMTIDIG | BYGGHERRE |
| UTVENDIG VEGG | | 3C3 Grågul | | NSB |
| VINDSKIER | | 3C3 | | ARKITEKT |
| GERIKTER | | 6-F5 Mørkebrun | | NSB-AK v/R. Werenskiold |
| VINDUER | | 6-F5 | | BYGGMESTER |
| DØRER | | Hvit | | BYGNINGSTYPER |
| HJØRNEBORD | | 3C3 | | STILPREG |

| | |
|--------------------------------|---------|
| TEGNINGER (ARKIVHENVISNING) | Ak 2114 |
| ELDRE FOTOGRAF. | |

| | | | | |
|-----------------------|--------------------|-------------|-------------|-----------------|
| ANDRE OPPLYSNINGER | UTGITT | DATO | REGISTR. | DATO 21.6.80 |
| | RETTELSES- BLAD | NR | INNFORT DEN | AV |
| | | NR | INNFORT DEN | AV |
| | NR | INNFORT DEN | AV | |

NSB - REGISTRERING AV BYGNINGER

Bak/Had 0703.79

| | | | |
|------------------------|--------------------------|-----------------------|----------------|
| NAVN BYGNINGENS ART | SNÅSA STASJON Godshus | STASJONSNR. 1321 | BYGN. NR. 2 |
| BANESTREKNING | 131 Steinkjer - Grong | KILOMETER 181,74 | |
| KOMMUNE. MATR. NR. | Snåsa | GÅRDSNR. | BRUKSNR. |
| ADRESSE | 7760 Snåsa | DISTRIKT Trondheim | |



FASEDE MOT LINJEN

PLATFORM MOT LINJEN.

PLAN.

TEGNINGEN VISER: *Orig. tegn. dat. 2.1.1925* M 1:200

| | | | |
|-----------------------------|------------------------------|-----------|------------------------------|
| OPPRINNELIG BRUKSFORMÅL | PRIMÆRT Godshus | SEKUNDÆRT | |
| NAVÆRENDE BRUKSFORMÅL | PRIMÆRT Godshus | SEKUNDÆRT | ANTALL LEILIGHETER: 0 |
| | | | ANTALL OVERNATTINGSROM: 0 |
| FØRHOLD TIL ANDRE HUS | Del av anlegg - frittstående | | |
| FYSISK MILJØ- SAMMENHENG | Mindre tettsted | | |

| | | | |
|------------|--|--|--|
| VERNEVERDI | <input type="checkbox"/> PRIO- RITERT | BYGNINGEN PRIORITERES SPESIELT SOM BEVA- RINGSOBJEKT (EVT. INTERN NSB-FREDNING) | <input type="checkbox"/> BYGNINGEN ER FREDET I MEDHOLD AV LOV OM KULTURMINNER |
| | <input type="checkbox"/> HØY | ENDRINGER SKAL IKKE FORETAS FOR ARKITEKTKONTORET HAR GODKJENT PLANENE. DETTE GJELDER OGSÅ UTSKIFTING AV DØRER, VINDUER, KLEDNING, TAKTEKKING OSV. | |
| | <input type="checkbox"/> MIDDELS | | |
| | <input type="checkbox"/> LAV | ENDRINGER KAN FORETAS UTEN GODKJENNING FRA ARKITEKTKONTORET. DET HENVISES TIL GENE- RELLE RÅD OG RETNINGSLINJER. | |
| | <input type="checkbox"/> INGEN | | |

| | | | | |
|-------------|------------------------|------------------------------------|---------------------|------------------------------------|
| DIMENSJONER | HOVEDMÅL M 12,5 x 8 | BEBYGD AREAL M ² 102 | ANTALL ETASJER 1 | BRUTTO GOLVAREAL M ² |
|-------------|------------------------|------------------------------------|---------------------|------------------------------------|

| | | | |
|------------------------|---|--------------|----------------------------------|
| BYGNINGSDEL | TYPE.KONSTRUKSJON | INSTALLASJON | MERKNAD |
| FUNDAMENT | Fuget gråsteinsmur, midtpilarer, trebjelkelag | SKORSTEIN | STK. 1 |
| KJELLER UNDERETASJE | Kryperom, trebjelkelag | ELEKTRISITET | Innlagt |
| YTTERVEGG | Reisverk i tre | OPPVARMING | PRIMÆRT: Vedovn SEKUNDÆRT: |
| FASADEKLEDNING | Stående vekselpanel | VANN | Innlagt |
| TAKFORM | Saltak | BAD | |
| TAKTEKING | Bølget eternitt | TOALET | TYPE: Ikke innlagt ANTALL: |

| | | | |
|---------|--------------------------|-------------------------|-------|
| VINDUER | Opprinnelig (m.småruter) | DEKOR INNSKRIPSJONER | Ingen |
| DØRER | Opprinnelig | INTERIØR | |

| | | |
|-------------------------------------|------------|---------|
| BYGGGEÅR | ÅR 1925 | MERKNAD |
| TILBYGGING OMBYGGING FLYTTING | ÅR | ENDRING |

| | | | | | | |
|---------------------------|------------------|-------------|-----------------------|------------------------|------|--------------------|
| VEDLIKEHOLDS- TILSTAND | TILSTAND: ÅR: | I GOD STAND | BEGYNNENDE FORFALL | FRAMSKREDET FORFALL | RUIN | EVT. FORFALLSÅRSÅK |
| | 1980 | X | | | | |
| | | | | | | |
| | | | | | | |

| | | | | |
|---------------|-------------|--------------|-----------|----------------------|
| FARGESKJEMA | OPPRINNELIG | NAVÆRENDE | FRAMTIDIG | BYGGHERRE |
| UTVENDIG VEGG | | 103 Grågrønn | | NSB |
| VINDSKIER | | 103 | | ARKITEKT |
| GERIKTER | | 103 | | NSB-AK v/Werenskiold |
| VINDUER | | Hvit | | BYGGMESTER |
| DØRER | | Hvit | | BYGNINGSTYPE |
| HJØRNEBORD | | 103 | | STILPREG |

| | |
|--------------------------------|---------|
| TEGNINGER (ARKIVHENVISNING) | Ak 4229 |
| ELDRE FOTOGRAF. | |

| | | | | | |
|-----------------------|--|--------------------|------|-------------|---------|
| ANDRE OPPLYSNINGER | Kjøpes av Snåsa Handelsforening og rives for nytt lagerbygg. | UTGITT | DATO | REGISTR. | DATO |
| | | | | | 21.6.80 |
| | | RETTELSES- BLAD | NR | INNFORT DEN | AV |
| | | | NR | INNFORT DEN | AV |

NSB - REGISTRERING AV BYGNINGER

Bak/Had 070379

| | | | |
|------------------------|---------------------------------------|-----------------------|---------------|
| NAVN BYGNINGENS ART | SNÅSA STASJON Vokterbolig 1, bolig | STASJONSNR. 1321 | BYGN.NR. 5 |
| BANESTREKNING | 131 Steinkjer - Grong | KILOMETER 181,23 | |
| KOMMUNE, MATR.NR. | Snåsa | GÅRDSNR. | BRUKSNR. |
| ADRESSE | 7760 Snåsa | DISTRIKT Trondheim | |



NORGES STATSBANER.
ENKELT VOKTERBOLIG VED SUNNAN GRONG BANEN.

TEGNINGEN VISER: Orig. tegn. dat. 19. 1921 M 1:200

| | | | |
|-------------------------|------------------------------|-----------|--|
| OPPRINNELIG BRUKSFØRMÅL | PRIMÆRT Vokterbolig | SEKUNDÆRT | |
| NÅVÆRENDE BRUKSFØRMÅL | PRIMÆRT Vokterbolig | SEKUNDÆRT | ANTALL LEILIGHETER: 1 ANTALL OVERNATTINGSROM: 0 |
| FORHOLD TIL ANDRE HUS | Del av anlegg - frittstående | | |
| FYSISK MILJØ-SAMMENHENG | Mindre tettsted | | |

| | | | |
|------------|--------------------------------------|---|---|
| VERNEVERDI | <input type="checkbox"/> PRIO-RITERT | BYGNINGEN PRIORITERES SPESIELT SOM BEVARINGSOBJEKT (EVT. INTERN NSB-FREDNING) | <input type="checkbox"/> BYGNINGEN ER FREDET I MEDHOLD AV LOV OM KULTURMINNER |
| | <input type="checkbox"/> HØY | ENDRINGER SKAL IKKE FORETAS FØR ARKITEKTKONTORET HAR GODKJENT PLANENE. DETTE GJELDER OGSÅ UTSKIFTING AV DØRER, VINDUER, KLEDNING, TAKTEKKING OSV. | |
| | <input type="checkbox"/> MIDDELS | | |
| | <input type="checkbox"/> LAV | | |
| | <input type="checkbox"/> INGEN | ENDRINGER KAN FORETAS UTEN GODKJENNING FRA ARKITEKTKONTORET. DET HENVISES TIL GENERELLE RÅD OG RETNINGSLINJER. | |

| | | | | |
|-------------|---------------------------|-----------------------------------|----------------------|------------------------------------|
| DIMENSJONER | HØVED'IAL M 8,6 x 7,35 | BEBYGD AREAL M ² 60 | ANTALL ETASJER 1½ | BRUTTO GOLVAREAL M ² |
|-------------|---------------------------|-----------------------------------|----------------------|------------------------------------|

| BYGNINGSDEL | TYPE, KONSTRUKSJON | INSTALLASJON | MERKNAD |
|------------------------|---------------------------------------|--------------|-------------------------------------|
| FUNDAMENT | 1. Fuget gråsteinsmur 2. Betongmur | SKORSTEIN | STK. 1 |
| KJELLER UNDERETASJE | Kjeller, trebjelkelag | ELEKTRISITET | Innlagt |
| YTTERVEGG | Trestenderverk | OPPVARMING | PRIMÆRT: Elektrisk SEKUNDÆRT: |
| FASADEKLEDNING | Stående tømmermannspanel | VANN | Innlagt |
| TAKFORM | Saltak | BAD | |
| TAKTEKKING | 1. Skifer "lapp". 2. Bølget eternitt | TOALET | TYPE: WC ANTALL: 1 |

| | | | |
|---------|---------------------------|-------------------------|-------|
| VINDUER | Opprinnelig (m. småruter) | DEKOR INNSKRIPSJONER | Ingen |
| DØRER | Opprinnelig | INTERIØR | |

| | | |
|-------------------------------------|------------|--------------------------------------|
| BYGGEÅR | ÅR 1922 | MERKNAD |
| TILBYGGING OMBYGGING FLYTTING | ÅR 1971 | ENDRING Tilbygg med sanitæranlegg |

| VEDLIKEHOLDS- TILSTAND | TILSTAND | I GOD STAND | BEGYNNENDE FORFALL | FRAMSKREDET FORFALL | RUIN | EVT. FORFALLSÅRSÅK |
|---------------------------|----------|-------------|-----------------------|------------------------|------|--------------------|
| | ÅR: | | | | | |
| | 1980 | X | | | | |
| | | | | | | |
| | | | | | | |

| FARGESKJEMA | OPPRINNELIG | NAVÆRENDE | FRAMTIDIG | BYGGHERRE |
|---------------|-------------|--------------|-----------|--|
| UTVENDIG VEGG | | 21-C3 Blågrå | | NSB |
| VINDSKIER | | 21-C3/Hvit | | ARKITEKT NSB-AK v/Werenskiöld |
| GERIKTER | | Hvit | | BYGGMESTER |
| VINDUER | | Hvit | | |
| DØRER | | Hvit | | BYGNINGSTYPE Type for strekning Sunnan - Grong |
| HJØRNEBORD | | | | STILPREG |

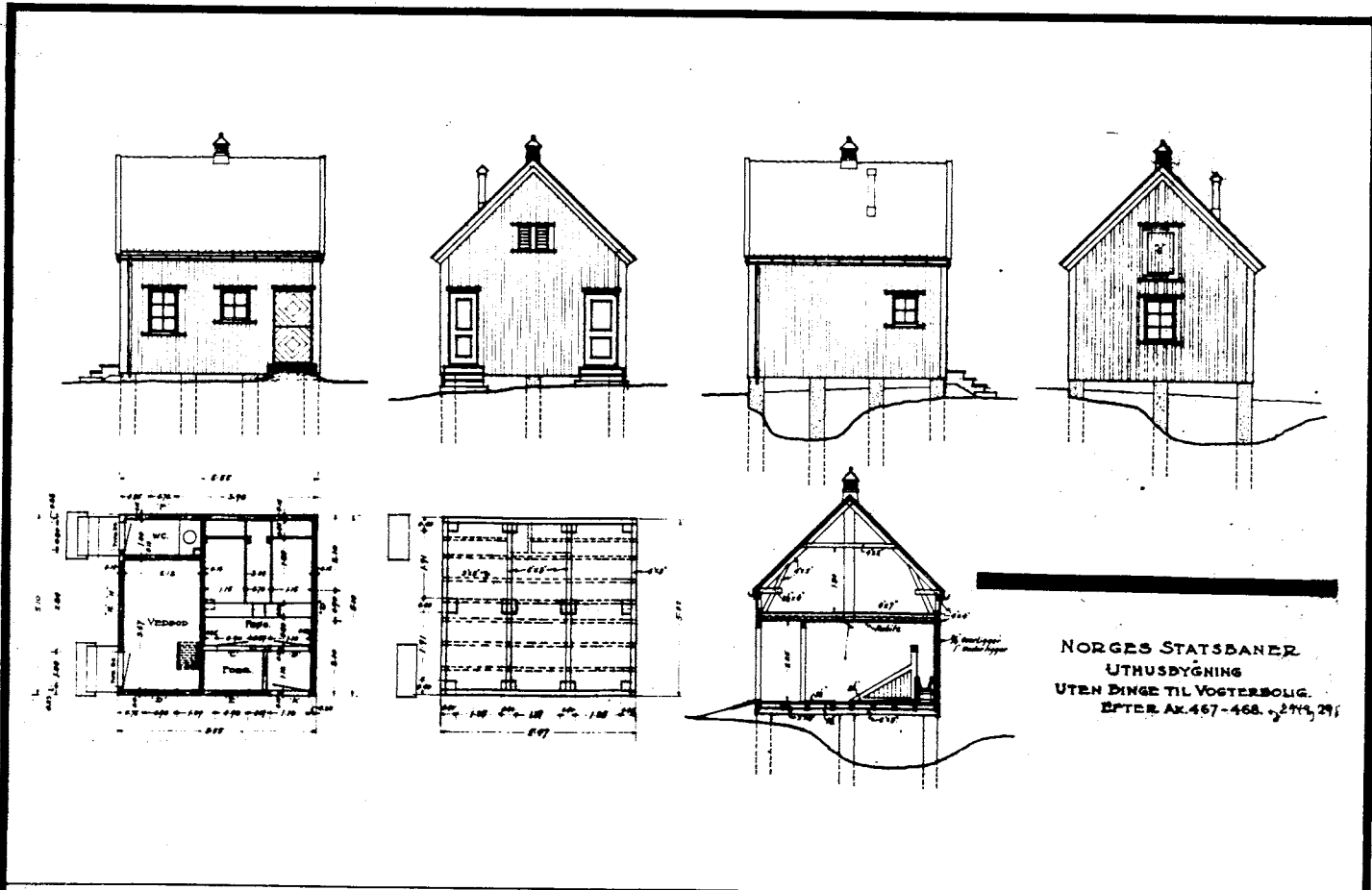
| | |
|--------------------------------|---------|
| TEGNINGER (ARKIVHENVISNING) | Ak 2950 |
| ELDRE FOTOGRAF. | |

| | | | | |
|-----------------------|--------------------|------|-------------|-----------------|
| ANDRE OPPLYSNINGER | UTGITT | DATO | REGISTR. | DATO 21.6.80 |
| | RETTELSES- BLAD | NR | INNFORT DEN | AV |
| | | NR | INNFORT DEN | AV |
| | | NR | INNFORT DEN | AV |

NSB - REGISTRERING AV BYGNINGER

Bak Had 0703.79

| | | | |
|------------------------|---------------------------------------|-----------------------|----------------|
| NAVN BYGNINGENS ART | SNÅSA STASJON Vokterbolig 1, uthus | STASJONSNR. 1321 | BYGN. NR. 6 |
| BANESTREKNING | 131 Steinkjer - Grong | KILOMETER 181,21 | |
| KOMMUNE.MATR.NR. | Snåsa | GÅRDSNR. | BRUKSNR. |
| ADRESSE | 7760 Snåsa | DISTRIKT Trondheim | |



NORGES STATSBANER
UTHUSBYGNING
UTEN DINGE TIL VOKTERBOLIG.
EFTER AK.467-468. v. 2713, 291

TEGNINGEN VISER: Orig. tegn. dat. 21.9.1921 M 1:200

| | | | |
|-----------------------------|--------------------------------|----------------------------|--------------------------|
| OPPRINNELIG BRUKSFORMÅL | PRIMÆRT Uthus/Vedbu Fjøs | SEKUNDÆRT | |
| NAVÆRENDE BRUKSFORMÅL | PRIMÆRT Uthus/Vedbu | SEKUNDÆRT | ANTALL LEILIGHETER: 0 |
| FORHOLD TIL ANDRE HUS | Del av anlegg - frittstående | | |
| FYSISK MILJØ- SAMMENHENG | Mindre tettsted | | |
| | | ANTALL OVERNATTINGSROM: | 0 |

| | | | | | |
|------------|--------------------------|------------|---|--------------------------|--|
| VERNEVERDI | <input type="checkbox"/> | PRIORITERT | BYGNINGEN PRIORITERES SPESIELT SOM BEVARINGSOBJEKT (EVT. INTERN NSB-FREDNING) | <input type="checkbox"/> | BYGNINGEN ER FREDET I MEDHOLD AV LOV OM KULTURMINNER |
| | <input type="checkbox"/> | HØY | ENDRINGER SKAL IKKE FORETAS FØR ARKITEKTKONTORET HAR GODKJENT PLANENE. DETTE GJELDER OGSÅ UTSKIFTING AV DØRER, VINDUER, KLEDNING, TAKTEKKING OSV. | | |
| | <input type="checkbox"/> | MIDDELS | | | |
| | <input type="checkbox"/> | LAV | | | |
| | <input type="checkbox"/> | INGEN | ENDRINGER KAN FORETAS UTEN GODKJENNING FRA ARKITEKTKONTORET. DET HENVISES TIL GENERELLE RÅD OG RETNINGSLINJER. | | |

| | | | | |
|-------------|--------------------------|-----------------------------------|----------------------|------------------------------------|
| DIMENSJONER | HOVEDMÅL M 5,55 x 5,1 | BEBYGD AREAL M ² 40 | ANTALL ETASJER 1½ | BRUTTO GOLVAREAL M ² |
|-------------|--------------------------|-----------------------------------|----------------------|------------------------------------|

| BYGNINGSDEL | TYPE, KONSTRUKSJON | INSTALLASJON | MERKNAD |
|------------------------|--|--------------|------------------------|
| FUNDAMENT | 1. Gråsteinsmur 2. Gråsteinspillarer | SKORSTEIN | STK. 0 |
| KJELLER UNDERETASJE | 1. Kjeller, trebjelkelag 2. Åpent, trebjelkelag | ELEKTRISITET | Innlagt |
| YTTERVEGG | 1. Laft 2. Tre-reisverk | OPPVARMING | PRIMÆRT: SEKUNDÆRT: |
| FASADEKLEDNING | Stående tømmermannspanel | VANN | Ikke innlagt |
| TAKFORM | Saltak | BAD | TYPE: |
| TAKTEKKING | Skiifer "lapp" | TOALETT | ANTALL: |

| | | | |
|---------|----------------------------|-------------------------|--|
| VINDUER | Opprinnelig (ruter knust) | DEKOR INNSKRIPSJONER | |
| DØRER | Opprinnelig (dårlig stand) | INTERIØR | |

| | | |
|-------------------------------------|------------|---------|
| BYGGEÅR | ÅR 1922 | MERKNAD |
| TILBYGGING OMBYGGING FLYTTING | ÅR | ENDRING |

| VEDLIKEHOLDS- TILSTAND | TILSTAND: | I GOD STAND | BEGYNNENDE FORFALL | FRAMSKREDET FORFALL | RUIN | EVT. FORFALLSÅRSÅK |
|---------------------------|-----------|-------------|-----------------------|------------------------|------|----------------------|
| | ÅR: | | | | | |
| | 1980 | | X | | | Noe råte i vegg/golv |
| | | | | | | |
| | | | | | | |

| FARGESKJEMA | OPPRINNELIG | NAVÆRENDE | FRAMTIDIG | BYGGHERRE |
|---------------|-------------|-------------|-----------|--------------------------------------|
| UTVENDIG VEGG | | 8D6 Rødbrun | | NSB |
| VINDSKIER | | 8D6/Hvit | | ARKITEKT |
| GERIKTER | | Hvit | | NSB-AK v/Werenskiold |
| VINDUER | | Hvit | | BYGGMESTER |
| DØRER | | 8D6 | | BYGNINGSTYPE |
| HJORNEBORD | | | | Type for strekning Sunnan - Grong |
| | | | | STILPREG |

| | |
|--------------------------------|---------|
| TEGNINGER (ARKIVHENVISNING) | Ak 2985 |
| ELDRE FOTOGRAF. | |

| | | | | | |
|-----------------------|--|--------------------|------|-------------|------|
| ANDRE OPPLYSNINGER | Etter type for Dovrebanen, av Glosimodt (Ak 42). | UTGITT | DATO | REGISTR. | DATO |
| | | RETTELSES- BLAD | NR | INNFORT DEN | AV |
| | | | NR | INNFORT DEN | AV |
| | | | NR | INNFORT DEN | AV |

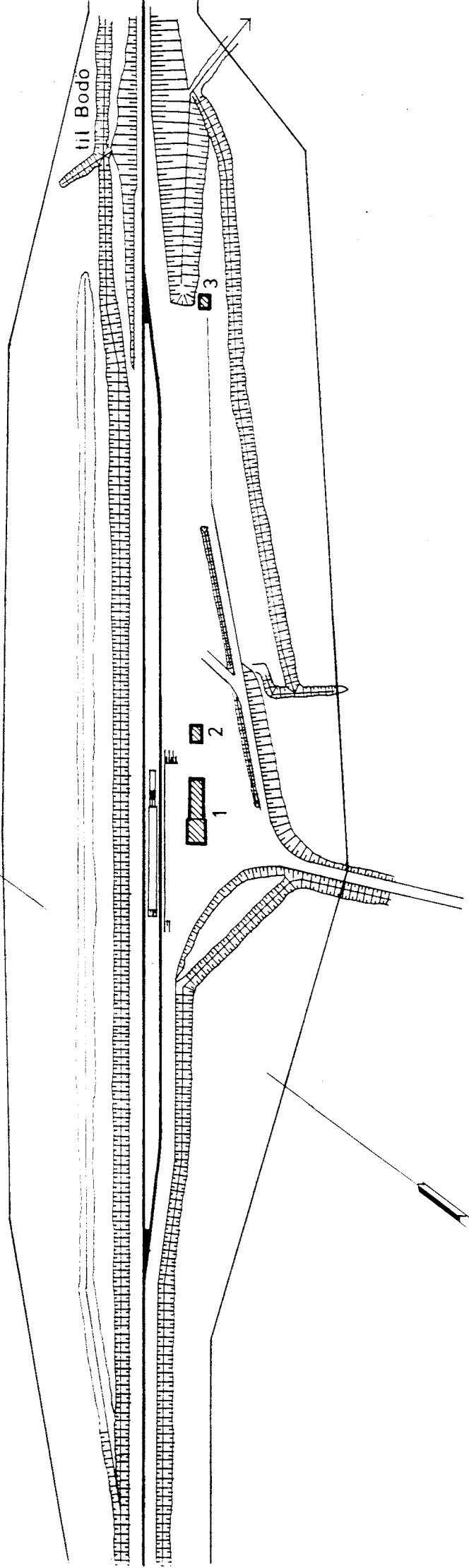
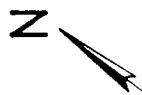
NSB · REGISTRERING AV BYGNINGER

UTGITT:
REVIDERT:


| | | | |
|--------------------|--|----------------------------------|-----------------------|
| STASJONSNR 1322 | STASJON / SIKRETTNING / ANLEGG AGLE STASJON | BANE / BILRUTE NORDLANDSBANEN | DISTRIKT TRONDHEIM |
|--------------------|--|----------------------------------|-----------------------|

| BYGNINGSNR | KILOMETER | BYGNINGSTYPE | ADRESSE | MATRIKkel GNR BNR | BEBYGG AREAL | ETG | BRUTTO GOLVFLATE | HOVED- MATERIALE | BYGGEAR | TEGNINGER ARKIVNR. | MERKNAD | EGET SKJEMA |
|------------|-----------|------------------------------|---------|----------------------|-----------------|-----|---------------------|---------------------|---------|-----------------------|---------|----------------|
| 1 | 190,72 | Stasjonsbygning m/godshus | Agle | | 146 | 2 | | Tre | 1928 | AK 3530 | | X |
| 2 | 190,75 | Privet og vedbu | " | | 35 | 1 | 35 | Tre | 1928 | AK 3507 | | X |
| 3 | 190,92 | Hvilebu | " | | 21 | 1 | 21 | Tre | | | | |





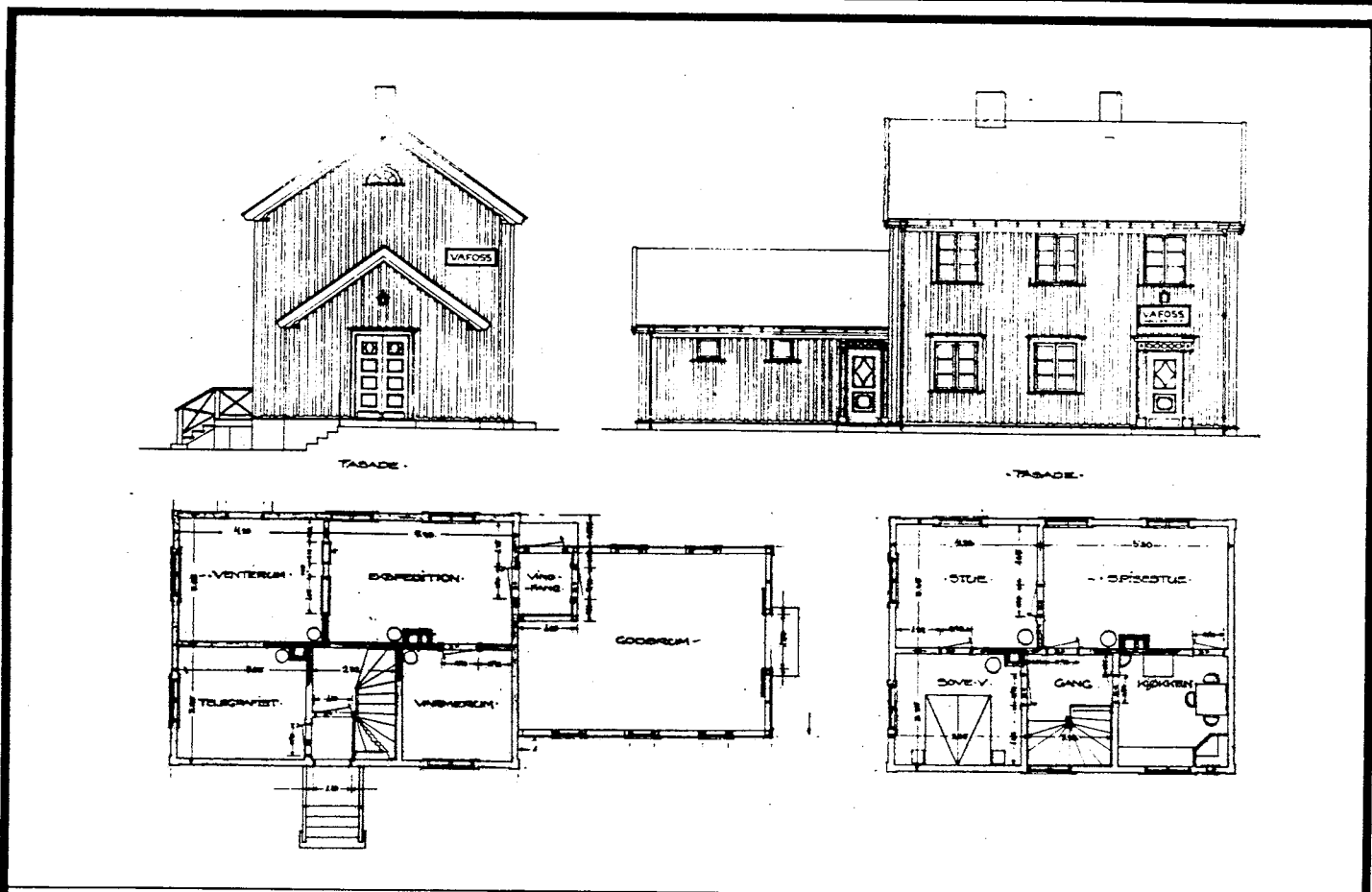
| | |
|--|---|
| SITUASJONS- KART OVER: Agle stasjon | |
| BANE- STREKNING: 130 Hell - Grong | |
| MÅLSTOKK: 1:2000 | DATO: juni 80 |
| UTBNITT AV | |
| LINJEKART NR.: T.d.B. 1993 | |
| BUSSHOLDEPLASS I DIREKTE TILKNYTNING TIL STASJONEN? | JA <input type="radio"/> NEI <input checked="" type="radio"/> |
| DRØRJEHOLDEPLASS I DIREKTE TILKNYTNING TIL STASJONEN? | JA <input type="radio"/> NEI <input checked="" type="radio"/> |



NSB · REGISTRERING AV BYGNINGER

Bak-Had 0703.79

| | | | | | |
|------------------------|---------------------------------|-------------|-----------|----------|---|
| NAVN BYGNINGENS ART | AGLE STASJON Stasjonsbygning | STASJONSNR. | 1322 | BYGN.NR. | 1 |
| BANESTREKNING | 131 Steinkjer - Grong | KILOMETER | 190,72 | | |
| KOMMUNE.MATR.NR. | Snåsa | GÅRDSNR. | | BRUKSNR. | |
| ADRESSE | | DISTRIKT | Trondheim | | |



TEGNINGEN VISER: Orig. tegn. dat. 6.7.1923

M 1:200

| | | | | |
|-----------------------------|------------------------------|--|-----------|--------------------------------|
| OPPRINNELIG BRUKSFORMÅL | PRIMÆRT | Stasjonsbygning -Ekspedisjonslokale -Leilighet | SEKUNDÆRT | - Godsrom - Postekspedisjon |
| | NAVÆRENDE BRUKSFORMÅL | Stasjonsbygning -Ekspedisjonslokale -Leilighet | SEKUNDÆRT | Godsrom -Velferdsavdeling |
| FORHOLD TIL ANDRE HUS | Del av anlegg - frittstående | | | |
| FYSISK MILJØ- SAMMENHENG | Spredt landbruksbebyggelse | | | |

| | | | | | |
|------------|--------------------------|------------|---|--------------------------|--|
| VERNEVERDI | <input type="checkbox"/> | PRIORITERT | BYGNINGEN PRIORITERES SPESIELT SOM BEVARINGSOBJEKT (EVT. INTERN NSB-FREDNING) | <input type="checkbox"/> | BYGNINGEN ER FREDET I MEDHOLD AV LOV OM KULTURMINNER |
| | <input type="checkbox"/> | HØY | ENDRINGER SKAL IKKE FORETAS FØR ARKITEKTKONTORET HAR GODKJENT PLANENE. DETTE GJELDER OGSÅ UTSKIFTING AV DØRER, VINDUER, KLEDNING, TAKTEKKING OSV. | | |
| | <input type="checkbox"/> | MIDDELS | | | |
| | <input type="checkbox"/> | LAV | | | |
| | <input type="checkbox"/> | INGEN | ENDRINGER KAN FORETAS UTEN GODKJENNING FRA ARKITEKTKONTORET. DET HENVISES TIL GENERELLE RÅD OG RETNINGSLINJER. | | |

| | | | | |
|-------------|------------------------|------------------------------------|---------------------|------------------------------------|
| DIMENSJONER | HOVED'AL M 16,5 x 7 | BEBYGD AREAL M ² 146 | ANTALL ETASJER 2 | BRUTTO GOLVAREAL M ² |
|-------------|------------------------|------------------------------------|---------------------|------------------------------------|

| BYGNINGSDEL | TYPE, KONSTRUKSJON | INSTALLASJON | MERKNAD |
|------------------------|---|--------------|--|
| FUNDAMENT | 1. Fuget gråsteinsmur 2. Betongmur, under tilbygg til godshus | SKORSTEIN | STK. 2 |
| KJELLER UNDERETASJE | 1. Kjeller, trebjelkelag 2. Kryperom, trebjelkelag under godshusfløy | ELEKTRISITET | Innlagt |
| YTTERVEGG | 1. Laft 2. Bindingsverk i godshus | OPPVARMING | PRIMÆRT: Olje, Elektrisk SEKUNDÆRT: Ved |
| FASADEKLEDNING | 1. Stående vekselpanel 2. Stående trepanel m. over/underligger | VANN | Innlagt |
| TAKFORM | Saltak | BAD | Innlagt |
| TAKTEKING | 1. Skifer "lapp" 2. Skifer "Fasett" | TOALETT | TYPE: WC ANTALL: 3 |

| | | | |
|---------|---|-------------------------|---|
| VINDUER | Skiftet (m. utenpåhengte sprossetter etter mod. av oppr. vind.) Oppr. i loft. | DEKOR INNSKRIPSJONER | Døromramminger, til v.rom og leilighet. Forseg-gjort grunnmur |
| DØRER | Skiftet Oppr. i godshus (porter 1 fyllingsdør) | INTERIØR | Opprinnelig i venterom, gang. Modernisert i leil. med plater i vegger og tak. |

| | | | |
|-------------------------------------|---------------|---------|---|
| BYGGEÅR | AR 1926 | MERKNAD | |
| TILBYGGING OMBYGGING FLYTTING | AR 1978-79 | ENDRING | Ominnredning av godshus til velferdsavdeling. Ominnredning av telegrafistrom til bad og wc. Utvidelse av godsrom ca. 1947 |

| VEDLIKEHOLDSTILSTAND | TILSTAND: | I GOD STAND | BEGYNNENDE FORFALL | FRAMSKREDET FORFALL | RUIN | EVT. FORFALLSÅRSÅK |
|----------------------|-----------|-------------|--------------------|---------------------|------|----------------------------|
| | AR: | | | | | |
| | 1980 | X | | | | Utvidelse av godshus siger |
| | | | | | | |
| | | | | | | |

| FARGESKJEMA | OPPRINNELIG | NAVERENDE | FRAMTIDIG | BYGGHERRE |
|---------------|-------------|-----------------|-----------|--|
| UTVENDIG VEGG | | 8D8 Rødbrun | | NSB |
| VINDSKIER | | 8D8/8F5 | | ARKITEKT NSB-AK v/ B.F. Baastad |
| GERIKTER | | 8F5 Mørkebrun | | BYGGMESTER |
| VINDUER | | Brunlakkert | | |
| DØRER | | Brunlakkert/8F5 | | BYGNINGSTYPE Type for Sørlands-, Nordlands- og Numedalsbanen (Veggli-typen) |
| HJØRNEBORD | | 8D8 | | STILPREG |

| | |
|--------------------------------|---------|
| TEGNINGER (ARKIVHENVISNING) | Ak 3530 |
| ELDRE FOTOGRAF. | |

| | | | | | |
|-----------------------|--------------------|-------------|-------------|---------|--|
| ANDRE OPPLYSNINGER | UTGITT | DATO | REGISTR. | DATO | |
| | | | | 21.6.80 | |
| | RETTELSESB BLAD | NR | INNFØRT DEN | AV | |
| | | NR | INNFØRT DEN | AV | |
| NR | | INNFØRT DEN | AV | | |

NSB · REGISTRERING AV BYGNINGER

Bak./Had 070379

| | | | |
|------------------------|---------------------------------|-----------------------|---------------|
| NAVN BYGNINGENS ART | AGLE STASJON Privet og vedbu | STASJONSNR. 1322 | BYGN.NR. 2 |
| BANESTREKNING | 131 Steinkjer - Grong | KILOMETER 190,75 | |
| KOMMUNE.MATR.NR. | Snåsa | GÅRDSNR. | BRUKSNR. |
| ADRESSE | | DISTRIKT Trondheim | |



ANSETT VED BYGNINGENS ART
 Vedbu
 1/6-23 Steinkjer
 3507

TEGNINGEN VISER: Orig. tegn. dat. juni 1923 M 1:200

| | | | |
|-------------------------|-------------------------------------|-----------|--|
| OPPRINNELIG BRUKSFORMÅL | PRIMÆRT Privet bygning -Vedbu | SEKUNDÆRT | |
| NÅVÆRENDE BRUKSFORMÅL | PRIMÆRT Vedbu -Lager | SEKUNDÆRT | ANTALL LEILIGHETER: 0 ANTALL OVERNATTINGSROM: 0 |
| FORHOLD TIL ANDRE HUS | Del av anlegg - frittstående | | |
| FYSISK MILJØ-SAMMENHENG | Spredt landbruksbebyggelse | | |

| | | | |
|------------|-------------------------------------|---|---|
| VERNEVERDI | <input type="checkbox"/> PRIORITERT | BYGNINGEN PRIORITERES SPESIELT SOM BEVARINGSOBJEKT (EVT. INTERN NSB-FREDNING) | <input type="checkbox"/> BYGNINGEN ER FREDET I MEDHOLD AV LOV OM KULTURMINNER |
| | <input type="checkbox"/> HØY | ENDRINGER SKAL IKKE FORETAS FOR ARKITEKTKONTORET HAR GODKJENT PLANENE. DETTE GJELDER OGSÅ UTSKIFTING AV DØRER, VINDUER, KLEDNING, TAKTEKKING OSV. | |
| | <input type="checkbox"/> MIDDELS | | |
| | <input type="checkbox"/> LAV | ENDRINGER KAN FORETAS UTEN GODKJENNING FRA ARKITEKTKONTORET. DET HENVISES TIL GENERELLE RÅD OG RETNINGSLINJER. | |
| | <input type="checkbox"/> INGEN | | |

| | | | | |
|-------------|--------------------------|-----------------------------------|---------------------|------------------------------------|
| DIMENSJONER | HOVEDMÅL M 7,1 x 4,85 | BEBYGD AREAL M ² 35 | ANTALL ETASJER 1 | BRUTTO GOLVAREAL M ² |
|-------------|--------------------------|-----------------------------------|---------------------|------------------------------------|

| | | | |
|------------------------|--|--------------|--------------------------------|
| BYGNINGSDEL | TYPE.KONSTRUKSJON | INSTALLASJON | MERKNAD |
| FUNDAMENT | Gråsteinsmur fuget | SKORSTEIN | STK. |
| KJELLER UNDERETASJE | 1.Kjeller, betongdekke. 2. Oppfylt, jordgulv (i vedbu). | ELEKTRISITET | Innlagt |
| YTTERVEGG | Bindingsverk | OPPVARMING | PRIMÆRT: SEKUNDÆRT: |
| FASADEKLEDNING | 1. Stående vekselpanel 2. Stående over/underligger | VANN | Ikke innlagt |
| TAKFORM | Saltak | BAD | |
| TAKTEKING | Skifer "lapp" | TOALET | TYPE: Utedo ANTALL: 3 |

| | | | |
|---------|---------|-------------------------|-------|
| VINDUER | Skiftet | DEKOR INNSKRIPSJONER | Ingen |
| DØRER | Skiftet | INTERIØR | |

| | | |
|-------------------------------------|------------|--|
| BYGGÅR | ÅR 1926 | MERKNAD |
| TILBYGGING OMBYGGING FLYTTING | ÅR | ENDRING Pissoir fjernet (ute av drift). |

| | | | | | | |
|---------------------------|------------------|-----------|-----------------------|------------------------|------|--------------------|
| VEDLIKEHOLDS- TILSTAND | TILSTAND: ÅR: | GOD STAND | BEGYNNENDE FORFALL | FRAMSKREDET FORFALL | RUIN | EVT. FORFALLSÅRSÅK |
| | 1980 | | X | | | |

| | | | | |
|---------------|-------------|-------------|-----------|--------------------------------------|
| FARGESKJEMA | OPPRINNELIG | NAVÆRENDE | FRAMTIDIG | BYGGHERRE |
| UTVENDIG VEGG | | 8D8 Rødbrun | | NSB |
| VINDSKIER | | 8D8/3D5 | | ARKITEKT NSB-AK v/B.F.Baastad |
| GERIKTER | | 8D8 | | BYGGMESTER |
| VINDUER | | ca. Hvit | | BYGNINGSTYPE Som Ustadoset m.fler |
| DØRER | | 3D5 Oliven | | |
| HJØRNEBORD | | 8D8 | | STILPREG |

| | |
|--------------------------------|---------|
| TEGNINGER (ARKIVHENVISNING) | Ak 3507 |
| ELDRE FOTOGRAF. | |


| | | | | | |
|-----------------------|-----------------|--------------------|------|-------------|---------|
| ANDRE OPPLYSNINGER | Foreslått revet | UTGITT | DATO | REGISTR. | DATO |
| | | | | | 21.6.80 |
| | | RETTELSES- BLAD | NR | INNFORT DEN | AV |

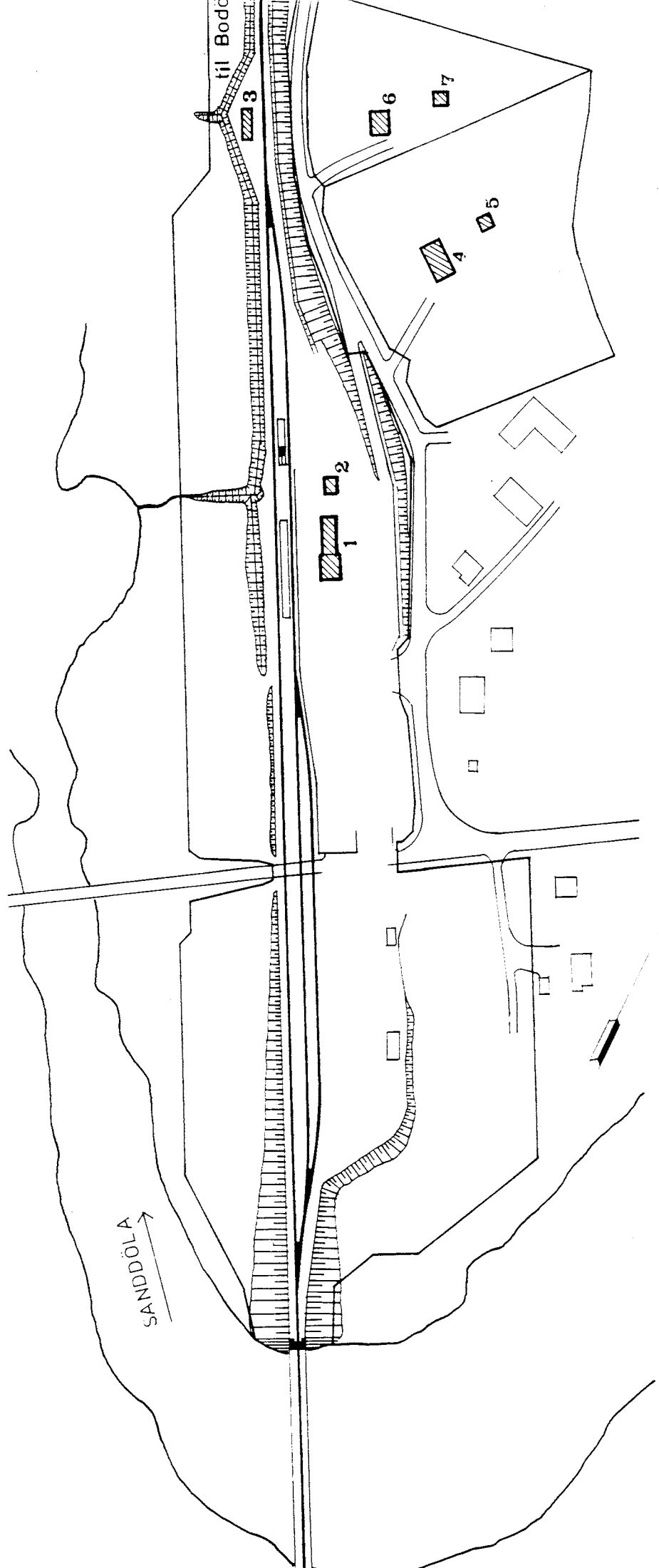
NSB - REGISTRERING AV BYGNINGER

UTGITT:
REVIDERT:

| | | | |
|--------------------|---|---------------------------------|-----------------------|
| STASJONSNR 1324 | STASJON/S/TEILKJØING/ANLEGG FORMOFLOSS STASJON | BANE/BIKURUTE NORDLANDSBANEN | DISTRIKT TRONDHEIM |
|--------------------|---|---------------------------------|-----------------------|

| BYGN NR | KILOMETER | BYGNINGSSTYPE | ADRESSE | MATRIKSEL GNR BNR | BEBYGD AREAL | ETG | BRUTTO GOLVFLATE | HØVED- MATERIALE | BYGGEGAR | TEGNINGER ARKIVNR | MERKNAD | EGET SKJEMA |
|------------|-----------|-----------------------------|----------------|----------------------|-----------------|-----|---------------------|---------------------|----------|----------------------|---------|----------------|
| 1 | 212,75 | Stasjonbygning m/godshus | 7880 Formofoss | | 143 | 2 | | Tre | 1928 | Ak 3530 | | X |
| 2 | 212,77 | Privet og vedbu | " | | 40 | 1 | 40 | Tre | 1928 | Ak 3507 | | X |
| 3 | 212,90 | Hvilebu | " | | | | | Tre | | | | |
| 4 | 212,86 | Vokterbolig 1 | " | | 123 | 1½ | | Tre | 1923 | Ak 2950 | | X |
| 5 | 212,87 | Uthus v.b. 1 | " | | 33 | 1 | 33 | Tre | 1923 | Ak 2985 | | X |
| 6 | 212,90 | Vokterbolig 2 | " | | 64 | 1½ | | Tre | 1923 | Ak 2950 | | X |
| 7 | 212,91 | Uthus v.b. 2 | " | | 28 | 1 | 28 | Tre | 1923 | Ak 2985 | | X |





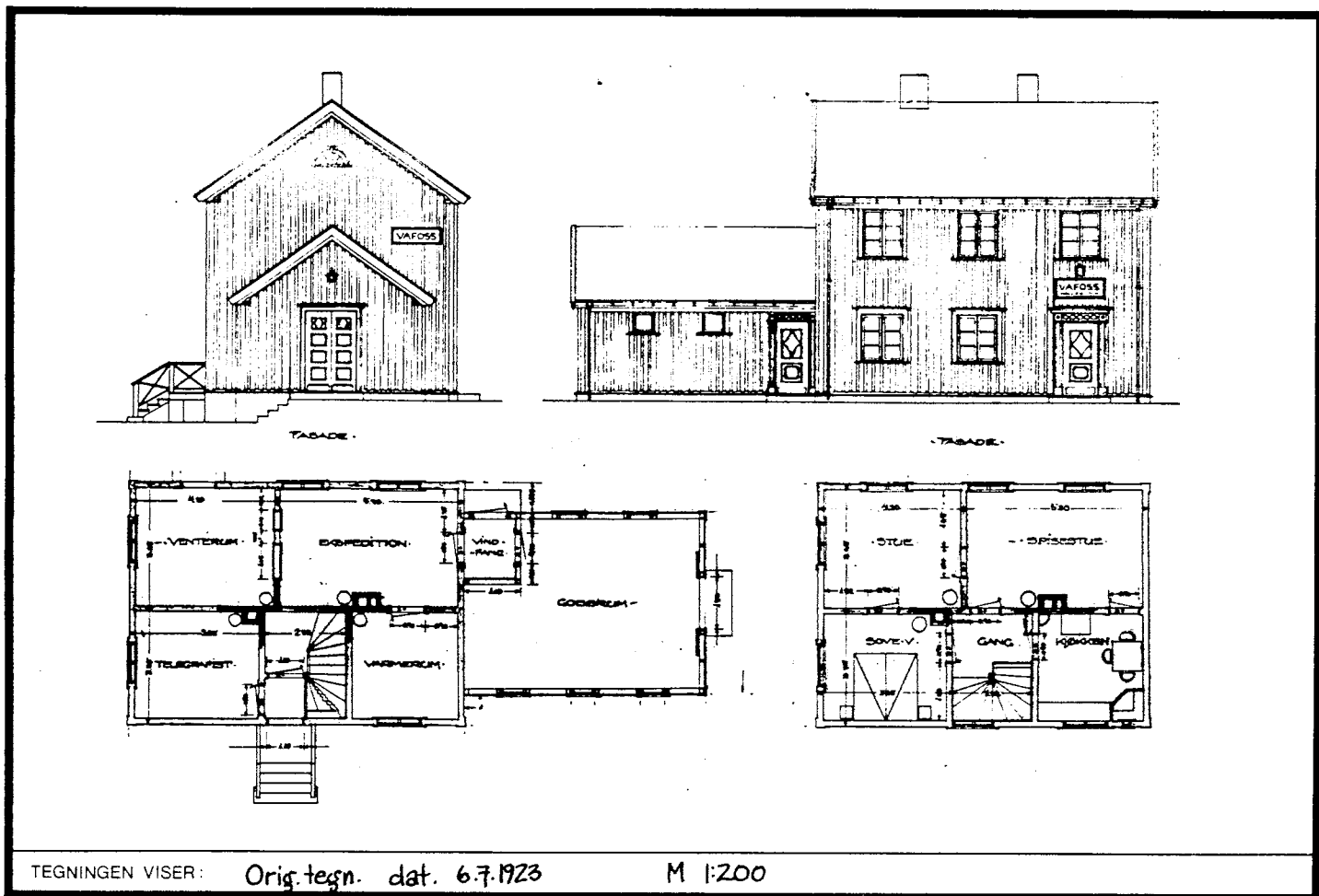
| | | | |
|----------------------------|----|-------------------------------------|---------------|
| SITUASJONS- | | Formofoss stasjon | |
| KART OVER: | | 130 Hell - Grong | |
| BANE- | | STREKNING: | |
| MÅLSTOKK: | | 1:2000 | DATE: juni 80 |
| UTBNITT AV | | LINJEKART NR.: T.d.B. 1995 | |
| BUSSEHOLDEPLASS I DIREKTE | JA | <input checked="" type="checkbox"/> | NEI |
| TILKNYTNING TIL STASJONEN? | JA | <input checked="" type="checkbox"/> | NEI |
| DREJSEHOLDEPLASS I DIREKTE | JA | <input checked="" type="checkbox"/> | NEI |
| TILKNYTNING TIL STASJONEN? | JA | <input checked="" type="checkbox"/> | NEI |



NSB - REGISTRERING AV BYGNINGER

Bak Had 0703.79

| | | | |
|-----------------------|---------------------------------------|-----------------------|----------------|
| NAV BYGNINGENS ART | FORMOFLOSS STASJON Stasjonsbygning | STASJONSNR. 1324 | BYGN. NR. 1 |
| BANESTREKNING | 131 Steinkjer - Grong | KILOMETER 212,75 | |
| KOMMUNE. MATR. NR. | Grong | GÅRDSNR. | BRUKSNR. |
| ADRESSE | 7880 Formofoss | DISTRIKT Trondheim | |



| | | | |
|-----------------------------|---|------------------------------|--|
| OPPRINNELIG BRUKSFORMÅL | PRIMÆRT Ekspedisjonslokale -Godshus -Leilighet | SEKUNDÆRT Postekspedisjon | |
| NÅVÆRENDE BRUKSFORMÅL | PRIMÆRT Ekspedisjonslokale -Godshus -Leilighet | SEKUNDÆRT | ANTALL LEILIGHETER: 1 ANTALL OVERNATTINGSROM: 1 |
| FORHOLD TIL ANDRE HUS | Del av anlegg - frittstående | | |
| FYSISK MILJØ- SAMMENHENG | Spredt landbruksbebyggelse | | |

| | | | |
|------------|--|---|--|
| VERNEVERDI | <input type="checkbox"/> PRIO- RITERT | BYGNINGEN PRIORITERES SPESIELT SOM BEVA- RINGSOBJEKT (EVT. INTERN NSB-FREDNING) | <input type="checkbox"/> BYGNINGEN ER FREDET I MEDHOLD AV LOV OM KULTURMINNER |
| | <input type="checkbox"/> HOY | ENDRINGER SKAL IKKE FORETAS FØR ARKITEKTKONTORET HAR GODKJENT PLANENE. DETTE GJELDER OGSA UTSKIFTING AV DØRER, VINDUER, KLEDNING, TAKTEKING OSV. | |
| | <input type="checkbox"/> MIDDELS | | |
| | <input type="checkbox"/> LAV | ENDRINGER KAN FORETAS UTEN GODKJENNING FRA ARKITEKTKONTORET. DET HENVISES TIL GENE- RELLE RÅD OG RETNINGSLINJER. | |
| | <input type="checkbox"/> INGEN | | |

| | | | | | | | |
|-------------|---------------|---|--------------------------------|-----|-------------------|---|------------------------------------|
| DIMENSJONER | HOVEDMÅL M | 7 | BEBYGD AREAL M ² | 143 | ANTALL ETASJER | 2 | BRUTTO GOLVAREAL M ² |
|-------------|---------------|---|--------------------------------|-----|-------------------|---|------------------------------------|

| BYGNINGSDEL | TYPE, KONSTRUKSJON | INSTALLASJON | MERKNAD |
|------------------------|--|--------------|--|
| FUNDAMENT | Fuget gråsteinsmur | SKORSTEIN | STK. 2 |
| KJELLER UNDERETASJE | 1. Kjeller, trebjelkelag 2. Kryperom, trebjelkelag under godsfløy | ELEKTRISITET | Innlagt |
| YTTERVEGG | 1. Laft 2. Bindingsverk i godshus | OPPVARMING | PRIMÆRT: Elektrisk SEKUNDÆRT: Olje, Ved |
| FASADEKLEDNING | Stående vekselpanel | VANN | Innlagt |
| TAKFORM | Såltak | BAD | Innlagt (i kjeller) |
| TAKTEKING | Skifer "lapp" | TOALETT | TYPE: WC ANTALL: 3 |

| | | | |
|---------|----------------------------|-------------------------|--|
| VINDUER | Opprinnelige (m. småruter) | DEKOR INNSKRIPSJONER | Profilerte lister i gerikter |
| DØRER | Skiftet | INTERIOR | Opprinnelig Avløserrom tatt til klosetter |

| | | |
|-------------------------------------|------------|---|
| BYGGÅR | ÅR 1926 | MERKNAD |
| TILBYGGING OMBYGGING FLYTTING | ÅR | ENDRING Planlagt omgjøring av godshus til velferdsavd. |

| VEDLIKEHOLDS- TILSTAND | TILSTAND: | I GOD STAND | BEGYNNENDE FORFALL | FRAMSKREDET FORFALL | RUIN | EVT. FORFALLSÅRSÅK |
|---------------------------|-----------|-------------|-----------------------|------------------------|------|--------------------|
| | ÅR: | | X | | | Råte i nordvegg |
| | 1980 | | | | | |

| FARGESKJEMA | OPPRINNELIG | NAVÆRENDE | FRAMTIDIG | BYGGHERRE |
|---------------|-------------|------------|-----------|------------------------------------|
| UTVENDIG VEGG | | 2D4 Oliven | | NSB |
| VINDSKIER | | 2D4 | | ARKITEKT |
| GERIKTER | | 2D4 | | NSB-AK v/B.F.Baastad BYGGMESTER |
| VINDUER | | ca. Hvit | | |
| DØRER | | 2D4 | | BYGNINGSTYPE |
| HJØRNEBORD | | 2D4 | | Som Lampeland m. fler |
| | | | | STILPREG |

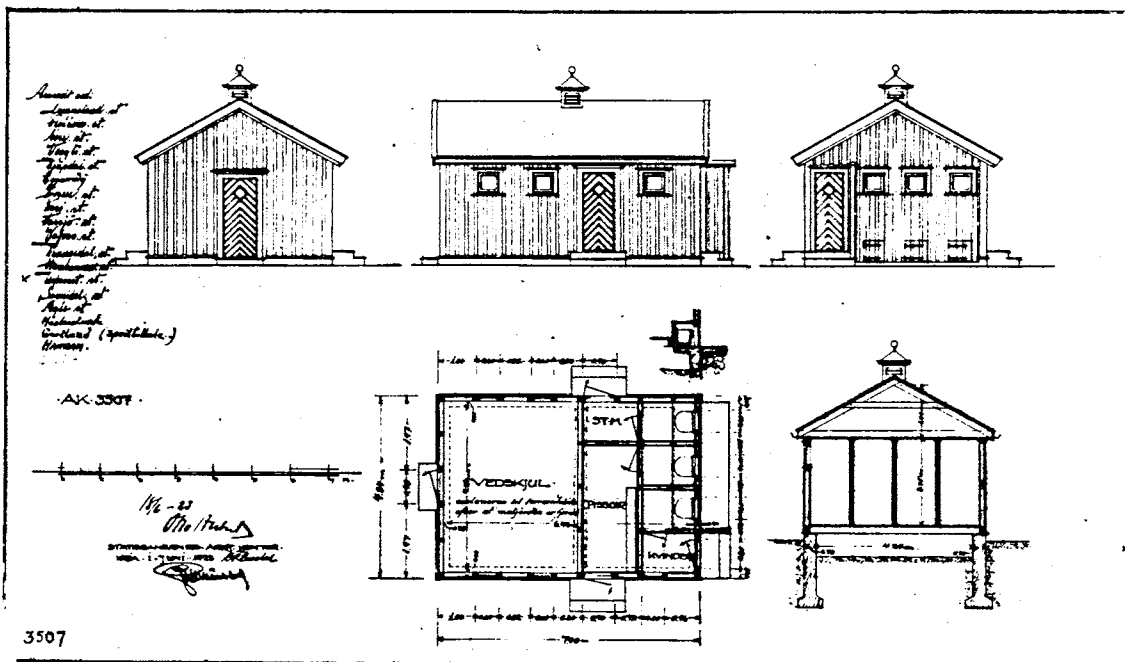
| | |
|--------------------------------|---------|
| TEGNINGER (ARKIVHENVISNING) | Ak 3530 |
| ELDRE FOTOGRAF. | |

| | | | | |
|-----------------------|--------------------|------|-------------|---------|
| ANDRE OPPLYSNINGER | UTGITT | DATO | REGISTR. | DATO |
| | | | | 21.6.80 |
| | RETTELSES- BLAD | NR | INNFØRT DEN | AV |
| | | NR | INNFØRT DEN | AV |
| | | NR | INNFØRT DEN | AV |

NSB · REGISTRERING AV BYGNINGER

Bak. Had 0703.79

| | | | |
|------------------------|---------------------------------------|-------------|-----------|
| NAVN BYGNINGENS ART | FORMOFLOSS STASJON Privet og vedbu | STASJONSNR. | BYGN. NR. |
| BANESTREKNING | 131 Steinkjer - Grong | KILOMETER | 2 |
| KOMMUNE, MATR. NR. | Grong | GÅRDSNR. | BRUKSNR. |
| ADRESSE | 7880 Formofoss | DISTRIKT | Trondheim |



TEGNINGEN VISER: Orig. tegn. dat. juni 1923 M 1:200

| | | | |
|-----------------------------|------------------------------|-------------------------|------------------------------|
| OPPRINNELIG BRUKSFORMÅL | PRIMÆRT | Privet bygning Vedbu | |
| | SEKUNDÆRT | | |
| NAVERENDE BRUKSFORMÅL | PRIMÆRT | Lager Vedbu | ANTALL LEILIGHETER: 0 |
| | SEKUNDÆRT | | ANTALL OVERNATTINGSROM: 0 |
| FORHOLD TIL ANDRE HUS | Del av anlegg - frittstående | | |
| FYSISK MILJØ- SAMMENHENG | Spredt Landbruksbebyggelse | | |

| | | | |
|------------|--|---|--|
| VERNEVERDI | <input type="checkbox"/> PRIO- RITERT | BYGNINGEN PRIORITERES SPESIETT SOM BEVA- RINGSOBJEKT (EVT. INTERN NSB-FREDNING) | <input type="checkbox"/> BYGNINGEN ER FREDET I MEDHOLD AV LOV OM KULTURMINNER |
| | <input type="checkbox"/> HØY | ENDRINGER SKAL IKKE FORETAS FØR ARKITEKTKONTORET HAR GODKJENT PLANENE. DETTE GJELDER OGSÅ UTSKIFTING AV DØRER, VINDUER, KLEDNING, TAKTEKING OSV. | |
| | <input type="checkbox"/> MIDDELS | | |
| | <input type="checkbox"/> LAV | ENDRINGER KAN FORETAS UTEN GODKJENNING FRA ARKITEKTKONTORET. DET HENVISES TIL GENE- RELLE RÅD OG RETNINGSLINJER. | |
| | <input type="checkbox"/> INGEN | | |

| | | | | |
|-------------|-------------------------|-----------------------------------|---------------------|------------------------------------|
| DIMENSJONER | HOVEDÅL M 7,1 x 4,85 | BEBYGD AREAL M ² 40 | ANTALL ETASJER 1 | BRUTTO GOLVAREAL M ² |
|-------------|-------------------------|-----------------------------------|---------------------|------------------------------------|

| | | | |
|------------------------|--|--------------|---------------------------------------|
| BYGNINGSDEL | TYPE, KONSTRUKSJON | INSTALLASJON | MERKNAD |
| FUNDAMENT | Fuget gråsteinsmur | SKORSTEIN | STK. |
| KJELLER UNDERETASJE | 1. Kjeller, betongdekke 2. Oppfylt, jordgolv, vedbu | ELEKTRISITET | Innlagt |
| YTTERVEGG | Bindingsverk | OPPVARMING | PRIMÆRT: |
| FASADEKLEDNING | Stående vekselpanel | VANN | SEKUNDÆRT: |
| TAKFORM | Saltak | BAD | Ikke innlagt |
| TAKTEKKING | Skifer "lapp" | TOALETT | TYPE: Toaletter fjernet ANTALL: |

| | | | |
|---------|-------------|-------------------------|-------|
| VINDUER | Opprinnelig | DEKOR INNSKRIPSJONER | Ingen |
| DØRER | Skiftet | INTERIØR | |

| | | |
|-------------------------------------|------------|---|
| BYGGEÅR | ÅR 1926 | MERKNAD |
| TILBYGGING OMBYGGING FLYTTING | ÅR | ENDRING Toaletter fjernet, garasjedør innsatt ca. 1970 |

| | | | | | | |
|---------------------------|------------------|-------------|-----------------------|------------------------|------|----------------------------|
| VEDLIKEHOLDS- TILSTAND | TILSTAND: ÅR: | I GOD STAND | BEGYNNENDE FORFALL | FRAMSKREDET FORFALL | RUIN | EVT. FORFALLSARSAK |
| | 1980 | X | | | | Råte i vannbord. Bør males |
| | | | | | | |
| | | | | | | |

| | | | | |
|---------------|-------------|------------|-----------|---------------------------|
| FARGESKJEMA | OPPRINNELIG | NAVÆRENDE | FRAMTIDIG | BYGGHERRE |
| UTVENDIG VEGG | | 2D4 Oliven | | NSB |
| VINDSKIER | | 2D4 | | ARKITEKT |
| GERIKTER | | 2D4 | | NSB-AK v/B.F. Baastad |
| VINDUER | | ca. Hvit | | BYGGMESTER |
| DØRER | | 2D4 | | BYGNINGSTYPE |
| HJØRNEBORD | | | | Som Ustaoset, Agle m.fler |
| | | | | STILPREG |

| | |
|--------------------------------|---------|
| TEGNINGER (ARKIVHENVISNING) | Ak 3507 |
| ELDRE FOTOGRAF. | |

| | | | | | |
|-----------------------|---|--------------------|------|-------------|-----------------|
| ANDRE OPPLYSNINGER | Påtenkt nedringing Pissoar fungerer ikke | UTGITT | DATO | REGISTR. | DATO 21.6.80 |
| | | RETTELSES- BLAD | NR | INNFØRT DEN | AV |
| | | | NR | INNFØRT DEN | AV |
| | | | NR | INNFØRT DEN | AV |

NSB · REGISTRERING AV BYGNINGER

Bak. Had 0703.79

| | | | |
|------------------------|--|-----------------------|---------------|
| NAVN BYGNINGENS ART | FORMOFLOSS STASJON Vokterbolig 1, bolig | STASJONSNR. 1324 | BYGN.NR. 4 |
| BANESTREKNING | 131 Steinkjer - Grong | KILOMETER 212,86 | |
| KOMMUNE.MATR.NR. | Grong | GÅRDSNR. | BRUKSNR. |
| ADRESSE | 7880 Formofoss | DISTRIKT Trondheim | |



NORGES STATSBANER.
ENKELT VOKTERBOLIG VED SUNNAN GRONG BANEN.

TEGNINGEN VISER: Orig. tegn. dat. 1.9.1921 M 1:200

| | | | |
|-------------------------|------------------------------|-----------|--|
| OPPRINNELIG BRUKSFORMAL | PRIMÆRT Vokterbolig | SEKUNDÆRT | |
| NÅVERENDE BRUKSFORMAL | PRIMÆRT Vokterbolig | SEKUNDÆRT | ANTALL LEILIGHETER: 2 ANTALL OVERNATTINGSROM: 0 |
| FORHOLD TIL ANDRE HUS | Del av anlegg - frittstående | | |
| FYSISK MILJØ-SAMMENHENG | Spredt landbruksbebyggelse | | |

| | | | |
|------------|--------------------------------------|---|---|
| VERNEVERDI | <input type="checkbox"/> PRIO-RITERT | BYGNINGEN PRIORITERES SPESIELT SOM BEVARINGSOBJEKT (EVT. INTERN NSB-FREDNING) | <input type="checkbox"/> BYGNINGEN ER FREDET I MEDHOLD AV LOV OM KULTURMINNER |
| | <input type="checkbox"/> HØY | ENDRINGER SKAL IKKE FORETAS FOR ARKITEKTKONTORET HAR GODKJENT PLANENE. DETTE GJELDER OGSÅ UTSKIFTING AV DØRER, VINDUER, KLEDNING, TAKTEKKING OSV. | |
| | <input type="checkbox"/> MIDDELS | | |
| | <input type="checkbox"/> LAV | ENDRINGER KAN FORETAS UTEN GODKJENNING FRA ARKITEKTKONTORET. DET HENVISES TIL GENERELLE RÅD OG RETNINGSLINJER. | |
| | <input type="checkbox"/> INGEN | | |

| | | | | | | |
|-------------|---------------|--------------------------------|-----|-------------------|-------|------------------------------------|
| DIMENSJONER | HOVEDMÅL M | BEBYGD AREAL M ² | 123 | ANTALL ETASJER | 1 1/2 | BRUTTO GOLVAREAL M ² |
|-------------|---------------|--------------------------------|-----|-------------------|-------|------------------------------------|

| BYGNINGSDEL | TYPE.KONSTRUKSJON | INSTALLASJON | MERKNAD |
|------------------------|--|--------------|--|
| FUNDAMENT | Pusset gråsteinsmur | SKORSTEIN | STK. 2 |
| KJELLER UNDERETASJE | Kjeller, trebjelkelag | ELEKTRISITET | Innlagt |
| YTTERVEGG | | OPPVARMING | PRIMÆRT: Ved SEKUNDÆRT: Elektrisk |
| FASADEKLEDNING | 1. Stående tømmermannspanel 2. Vestlandspanel | VANN | Innlagt |
| TAKFORM | Saltak | BAD | |
| TAKTEKKING | Skifer "lapp" | TOALET | TYPE: WC ANTALL: 2 |

| | | | |
|---------|---|-------------------------|-------|
| VINDUER | Skiftet (krysspost) | DEKOR INNSKRIPSJONER | Ingen |
| DØRER | Skiftet 1 stk (fyllingsdør) Opprinnelig 1 stk. | INTERIØR | |

| | | |
|-------------------------------------|------------|---|
| BYGGEÅR | ÅR 1926 | MERKNAD |
| TILBYGGING OMBYGGING FLYTTING | ÅR | ENDRING Tilbygd mot nord. Taklett i gml. del Opprinnelig oppført som bolig av type NSB-Ak 2950. Seinere tilbygd forlengelse med en ny leilighet. |

| VEDLIKEHOLDS- TILSTAND | TILSTAND | 1 GOD STAND | BEGYNNENDE FORFALL | FRAMSKREDET FORFALL | RUIN | EVT. FORFALLSÅRSÅK |
|---------------------------|----------|-------------|-----------------------|------------------------|------|--------------------|
| | ÅR: | | | | | |
| | 1980 | | X | | | |
| | | | | | | |
| | | | | | | |

| FARGESKJEMA | OPPRINNELIG | NAVÆRENDE | FRAMTIDIG | BYGGHERRER |
|---------------|-------------|-------------|-----------|--|
| UTVENDIG VEGG | | 8A5 Lyserød | | NSB |
| VINDSKIER | | 8A5/hvit | | ARKITEKT |
| GERIKTER | | Grå | | NSB-AK v/R. Werenskiold |
| VINDUER | | ca. Hvit | | BYGGMESTER |
| DØRER | | Grå | | BYGNINGSTYPE |
| HJØRNEBORD | | | | Oppr: type for strekning Sunnan - Grong |
| | | | | STILPREG |

| | |
|--------------------------------|---------|
| TEGNINGER (ARKIVHENVISNING) | Ak 2950 |
| ELDRE FOTOGRAF. | |

| | | | | |
|-----------------------|--------------------|------|-------------|-----------------|
| ANDRE OPPLYSNINGER | UTGITT | DATO | REGISTR. | DATO 21.6.80 |
| | RETTELSES- BLAD | NR | INNFORT DEN | AV |
| | | NR | INNFORT DEN | AV |
| | | NR | INNFORT DEN | AV |

NSB - REGISTRERING AV BYGNINGER

Bak Had 0703.79

| | | | |
|------------------------|--|-------------|-----------|
| NAVN BYGNINGENS ART | FORMOFLOSS STASJON Vokterbolig 1, Uthus | STASJONSNR. | BYGN.NR. |
| BANESTREKNING | 131 Steinkjer - Grong | KILOMETER | 5 |
| KOMMUNE, MATR.NR. | Grong | GÅRDSNR. | BRUKSNR. |
| ADRESSE | 7880 Formofoss | DISTRIKT | Trondheim |



NORGES STATSBANER
UTHUSBYGNING
UTEN DINGE TIL VOKTERBOLIG.
EFTER AK.467-468. v. 21.9.1921

TEGNINGEN VISER: Orig. tegn. dat. 21.9.1921 M 1:200

| | | | |
|-----------------------------|--|-----------|--|
| OPPRINNELIG BRUKSFORMÅL | PRIMÆRT Toalett -Vedskjul -Fjøs, forlager | SEKUNDÆRT | |
| NAVÆRENDE BRUKSFORMÅL | PRIMÆRT Vedskjul, bod -Garasje -Lager | SEKUNDÆRT | ANTALL LEILIGHETER: 0 ANTALL OVERNATTINGSROM: 0 |
| FORHOLD TIL ANDRE HUS | Del av anlegg - frittstående | | |
| FYSISK MILJØ- SAMMENHENG | Spredt landbruksbebyggelse | | |

| | | | |
|------------|--|--|--|
| VERNEVERDI | <input type="checkbox"/> PRIO- RITERT | BYGNINGEN PRIORITERES SPESIELT SOM BEVA- RINGSOBJEKT (EVT. INTERN NSB-FREDNING) | <input type="checkbox"/> BYGNINGEN ER FREDET I MEDHOLD AV LOV OM KULTURMINNER |
| | <input type="checkbox"/> HOY | ENDRINGER SKAL IKKE FORETAS FØR ARKITEKTKONTORET HAR GODKJENT PLANENE. DETTE GJELDER OGSÅ UTSKIFTING AV DØRER, VINDUER, KLEDNING, TAKTEKKING OSV. | |
| | <input type="checkbox"/> MIDDELS | | |
| | <input type="checkbox"/> LAV | ENDRINGER KAN FORETAS UTEN GODKJENNING FRA ARKITEKTKONTORET. DET HENVISES TIL GENE- RELLE RÅD OG RETNINGSLINJER. | |
| | <input type="checkbox"/> INGEN | | |

| | | | | |
|-------------|--------------------------|-----------------------------------|---------------------|------------------------------------|
| DIMENSJONER | HØVEDMÅL M 5,55 x 5,1 | BEBYGD AREAL M ² 33 | ANTALL ETASJER 1 | BRUTTO GOLVAREAL M ² |
|-------------|--------------------------|-----------------------------------|---------------------|------------------------------------|

| | | | |
|------------------------|--|--------------|------------------------|
| BYGNINGSDEL | TYPE.KONSTRUKSJON | INSTALLASJON | MERKNAD |
| FUNDAMENT | 1. Fuget gråsteinsmur 2. Fugete gråsteinspillarer | SKORSTEIN | STK |
| KJELLER UNDERETASJE | 1. Kjeller, betongdekke 2. Åpent, trebjelkelag | ELEKTRISITET | Innlagt |
| YTTERVEGG | 1. Laft 2. Bindingsverk | OPPVARMING | PRIMÆRT: SEKUNDÆRT: |
| FASADEKLEDNING | Stående trepanel m over/underligger, høvlet kantprofil | VANN | Ikke innlagt |
| TAKFORM | Saltak | BAD | TYPE: |
| TAKTEKKING | Skifer "lapp" | TOALETT | ANTALL: |

| | | | |
|---------|--------------------------|-------------------------|-------|
| VINDUER | Opprinnelig (m.småruter) | DEKOR INNSKRIPSJONER | Ingen |
| DØRER | Opprinnelige | INTERIØR | |

| | | |
|-------------------------------------|------------|---------------------------------|
| BYGGÅR | ÅR 1922 | MERKNAD |
| TILBYGGING OMBYGGING FLYTTING | ÅR | ENDRING Garasje/skur tilbygd |

| | | | | | | |
|---------------------------|-----------------|-------------|-----------------------|------------------------|------|--------------------|
| VEDLIKEHOLDS- TILSTAND | TILSTAND ÅR: | I GOD STAND | BEGYNNENDE FORFALL | FRAMSKREDET FORFALL | RUIN | EVT. FORFALLSÅRSÅK |
| | 1980 | | X | | | |
| | | | | | | |
| | | | | | | |

| | | | | |
|---------------|-------------|-------------|-----------|---------------------------------|
| FARGESKJEMA | OPPRINNELIG | NAVERENDE | FRAMTIDIG | BYGGHERRE |
| UTVENDIG VEGG | | 8A5 Lyserød | | NSB |
| VINDSKIER | | 8A5/Hvit | | ARKITEKT |
| GERIKTER | | ca. Grå | | NSB-AK v/R. Werenskiold |
| VINDUER | | Ca. Hvit | | BYGGMESTER |
| DØRER | | Grå | | BYGNINGSTYPE |
| HJØRNEBORD | | | | For strekning Sunnan - Grong |
| | | | | STILPREG |

| | |
|--------------------------------|---------|
| TEGNINGER (ARKIVHENVISNING) | Ak 2985 |
| ELDRE FOTOGRAF. | |

| | | | | | |
|-----------------------|---|--------------------|------|-------------|---------|
| ANDRE OPPLYSNINGER | Etter type for Dovre- & Rømsdalenbanen (Glosimodt). | UTGITT | DATO | REGISTR. | DATO |
| | | | | | 21.6.80 |
| | | RETTELSES- BLAD | NR | INNFORT DEN | AV |
| | | | NR | INNFORT DEN | AV |
| NR | INNFORT DEN | | AV | | |

NSB · REGISTRERING AV BYGNINGER

Bak/Had 0703.79

| | | | |
|------------------------|--|-------------|-----------|
| NAVN BYGNINGENS ART | FORMOFLOSS STASJON Vokterbolig 2, bolig | STASJONSNR. | BYGN.NR. |
| BANESTREKNING | 131 Steinkjer - Grong | KILOMETER | 6 |
| KOMMUNE, MATR. NR. | Grong | GÅRDSNR. | 212,90 |
| ADRESSE | 7880 Formofoss | DISTRIKT | Trondheim |



NORGES STATSBANER.
ENKELT VOKTERBOLIG VED SUNNAN GRONG DANEN.

TEGNINGEN VISER: Orig.tegn. dat. 1.9.1921 M 1:200

| | | | |
|-----------------------------|------------------------------|-----------|--|
| OPPRINNELIG BRUKSFØRMÅL | PRIMÆRT Vokterbolig | SEKUNDÆRT | |
| NAVÆRENDE BRUKSFØRMÅL | PRIMÆRT Vokterbolig | SEKUNDÆRT | ANTALL LEILIGHETER: 1 ANTALL OVERNATTINGSROM: 0 |
| FORHOLD TIL ANDRE HUS | Del av anlegg - frittstående | | |
| FYSISK MILJØ- SAMMENHENG | Spredt landbruksbrbyggelse | | |

| | | | |
|------------|--|--|--|
| VERNEVERDI | <input type="checkbox"/> PRIO- RITERT | BYGNINGEN PRIORITYERES SPESIELT SOM BEVA- RINGSOBJEKT (EVT. INTERN NSB-FREDNING) | <input type="checkbox"/> BYGNINGEN ER FREDET I MEDHOLD AV LOV OM KULTURMINNER |
| | <input type="checkbox"/> HØY | ENDRINGER SKAL IKKE FORETAS FØR ARKITEKTKONTORET HAR GODKJENT PLANENE. DETTE GJELDER OGSÅ UTSKIFTING AV DØRER, VINDUER, KLEDNING, TAKTEKKING OSV. | |
| | <input type="checkbox"/> MIDDELS | | |
| | <input type="checkbox"/> LAV <input type="checkbox"/> INGEN | ENDRINGER KAN FORETAS UTEN GODKJENNING FRA ARKITEKTKONTORET. DET HENVISES TIL GENE- RELLE RÅD OG RETNINGSLINJER. | |

| | | | | | | | |
|-------------|--------------|------------|--------------------------------|----|-------------------|-------|------------------------------------|
| DIMENSJONER | HOVEDÅL M | 8,6 x 7,35 | BEBYGD AREAL M ² | 64 | ANTALL ETASJER | 1 1/2 | BRUTTO GOLVAREAL M ² |
|-------------|--------------|------------|--------------------------------|----|-------------------|-------|------------------------------------|

| BYGNINGSDEL | TYPE.KONSTRUKSJON | INSTALLASJON | MERKNAD |
|------------------------|-----------------------------------|--------------|---------------------------------------|
| FUNDAMENT | Fuget gråsteinsmur | SKORSTEIN | STK. 1 |
| KJELLER UNDERETASJE | Kjeller, trebjelkelag | ELEKTRISITET | Innlagt |
| YTTERVEGG | | OPPVARMING | PRIMÆRT: Ved SEKUNDÆRT: Olje |
| FASADEKLEDNING | Stående trepanel over/underligger | VANN | Innlagt |
| TAKFORM | Saltak | BAD | Innlagt |
| TAKTEKING | Skifer "lapp" | TOALETT | TYPE: WC ANTALL: 1 |

| | | | |
|---------|-------------------------------|-------------------------|-------|
| VINDUER | Skiftet (krysspost og tofags) | DEKOR INNSKRIPSJONER | Ingen |
| DØRER | Skiftet | INTERIØR | |

| | | |
|-------------------------------------|------------|---------|
| BYGGEÅR | ÅR 1922 | MERKNAD |
| TILBYGGING OMBYGGING FLYTTING | ÅR | ENDRING |

| VEDLIKEHOLDS- TILSTAND | TILSTAND ÅR: | I GOD STAND | BEGYNNENDE FORFALL | FRAMSKREDET FORFALL | RUIN | EVT. FORFALLSÅRSÅK |
|---------------------------|-----------------|-------------|-----------------------|------------------------|------|--------------------|
| | 1980 | | X | | | Maling |

| FARGESKJEMA | OPPRINNELIG | NAVÆRENDE | FRAMTIDIG | BYGGHERRE |
|---------------|-------------|-------------|-----------|---------------------------------|
| UTVENDIG VEGG | | 8A5 Lyserød | | NSB |
| VINDSKIER | | 8A5/Hvit | | ARKITEKT |
| GERIKTER | | Grå | | NSB-AK v/Werenskiold |
| VINDUER | | Ca. Hvit | | BYGGMESTER |
| DØRER | | Grå | | BYGNINGSTYPE |
| HJØRNEBORD | | | | For strekning Sunnan - Grong |
| | | | | STILPREG |

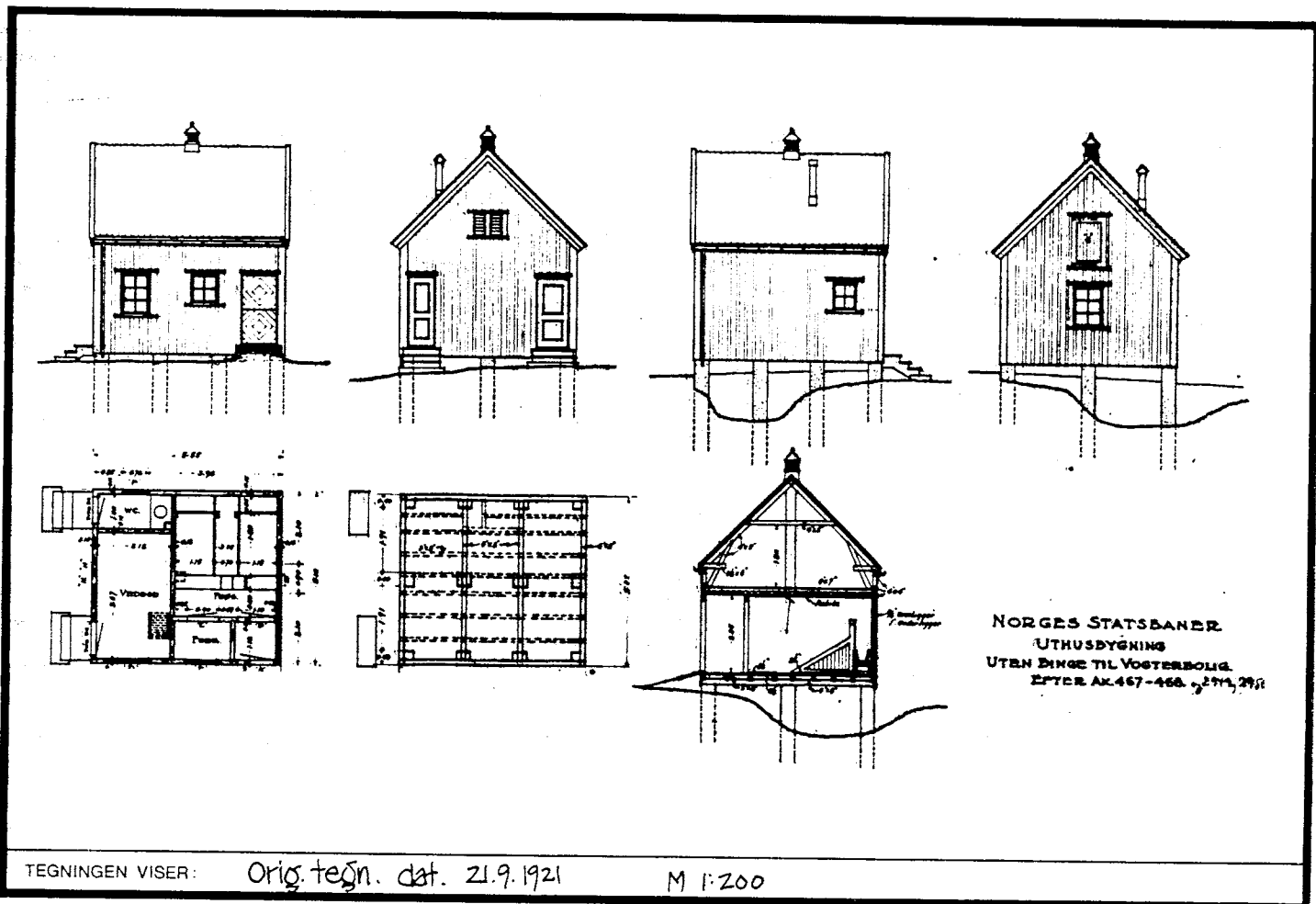
| | |
|--------------------------------|---------|
| TEGNINGER (ARKIVHENVISNING) | Ak 2950 |
| ELDRE FOTOGRAF | |

| | | | | | |
|-----------------------|-------------------------------------|---------------------|-------------|-------------|------|
| ANDRE OPPLYSNINGER | Etter type for Dovre- & Raumabanen. | UTGITT | DATO | REGISTR. | DATO |
| | | RETTELSESB- BLAD | NR | INNFORT DEN | AV |
| | | | NR | INNFORT DEN | AV |
| | | NR | INNFORT DEN | AV | |

NSB - REGISTRERING AV BYGNINGER

Bak. Had 0703.79

| | | | |
|------------------------|--|-----------------------|----------------|
| NAVN BYGNINGENS ART | FORMOFLOSS STASJON Vokterbolig 2, uthus | STASJONSNR. 1324 | BYGN. NR. 7 |
| BANESTREKNING | 131 Steinkjer - Grong | KILOMETER 212,91 | |
| KOMMUNE, MATR. NR. | Grong | GÅRDSNR. | BRUKSNR. |
| ADRESSE | 7880 Formofoss | DISTRIKT Trondheim | |



TEGNINGEN VISER: Orig. tegn. dat. 21.9.1921

M 1:200

| | | | |
|-----------------------------|--|-----------|--|
| OPPRINNELIG BRUKSFORMÅL | PRIMÆRT Uteto -Vedskjul -Fjøs, forlager | SEKUNDÆRT | |
| NAVÆRENDE BRUKSFORMÅL | PRIMÆRT Vedskjul -Bod -Garasje | SEKUNDÆRT | ANTALL LEILIGHETER: 0 ANTALL OVERNATTINGSROM: 0 |
| FORHOLD TIL ANDRE HUS | Del av anlegg - frittstående | | |
| FYSISK MILJØ- SAMMENHENG | Spredt landbruksbebyggelse | | |

| | | | |
|------------|-------------------------------------|---|---|
| VERNEVERDI | <input type="checkbox"/> PRIORITERT | BYGNINGEN PRIORITERES SPESIELT SOM BEVARINGSOBJEKT (EVT. INTERN NSB-FREDNING) | <input type="checkbox"/> BYGNINGEN ER FREDET I MEDHOLD AV LOV OM KULTURMINNER |
| | <input type="checkbox"/> HØY | ENDRINGER SKAL IKKE FORETAS FØR ARKITEKTKONTORET HAR GODKJENT PLANENE. DETTE GJELDER OGSÅ UTSKIFTING AV DØRER, VINDUER, KLEDNING, TAKTEKKING OSV. | |
| | <input type="checkbox"/> MIDDELS | | |
| | <input type="checkbox"/> LAV | | |
| | <input type="checkbox"/> INGEN | ENDRINGER KAN FORETAS UTEN GODKJENNING FRA ARKITEKTKONTORET. DET HENVISES TIL GENERELLE RÅD OG RETNINGSLINJER. | |

| | | | | |
|-------------|---------------------------|-----------------------------------|---------------------|------------------------------------|
| DIMENSJONER | HOVED*14L M 5,55 x 5,1 | BEBYGD AREAL M ² 28 | ANTALL ETASJER 1 | BRUTTO GOLVAREAL M ² |
|-------------|---------------------------|-----------------------------------|---------------------|------------------------------------|

| BYGNINGSDEL | TYPE, KONSTRUKSJON | INSTALLASJON | MERKNAD |
|------------------------|--|--------------|------------------------|
| FUNDAMENT | 1. Fuget gråsteinsmur 2. Fuget gråsteinspillarer | SKORSTEIN | STK. |
| KJELLER UNDERETASJE | 1. Kjeller, betongdekke 2. Åpent, trebjelkelag | ELEKTRISITET | Innlagt |
| YTTERVEGG | 1. Laft 2. Bindingsverk | OPPVARMING | PRIMÆRT: SEKUNDÆRT: |
| FASADEKLEDNING | Stående trepanel over/underligger, høvlet kantprofil | VANN | Ikke innlagt |
| TAKFORM | Saltak | BAD | TYPE: |
| TAKTEKKING | Skifer "lapp" | TOALETT | ANTALL: |

| | | | |
|---------|--|-------------------------|--|
| VINDUER | | DEKOR INNSKRIPSJONER | |
| DØRER | | INTERIØR | |

| | | |
|-------------------------------------|------------|---------|
| BYGGEÅR | AR 1922 | MERKNAD |
| TILBYGGING OMBYGGING FLYTTING | AR | ENDRING |

| VEDLIKEHOLDS- TILSTAND | TILSTAND: | I GOD STAND | BEGYNNENDE FORFALL | FRAMSKREDET FORFALL | RUIN | EVT. FORFALLSÅRSÅK |
|---------------------------|-----------|-------------|-----------------------|------------------------|------|--------------------|
| | AR: | | X | | | |
| | 1980 | | | | | |

| FARGESKJEMA | OPPRINNELIG | NAVÆRENDE | FRAMTIDIG | BYGGHERRE |
|---------------|-------------|--------------|-----------|---|
| UTVENDIG VEGG | | 8A5 Lyserød | | NSB |
| VINDSKIER | | 8A5/ca. Hvit | | ARKITEKT NSB-AK v/Werenskiöld |
| GERIKTER | | Grå | | BYGGMESTER |
| VINDUER | | ca. Hvit | | BYGNINGSTYPE For strekning Sunnan- Grong. |
| DØRER | | Grå | | STILPREG |
| HJØRNEBORD | | | | |

| | |
|--------------------------------|---------|
| TEGNINGER (ARKIVHENVISNING) | Ak 2985 |
| ELDRE FOTOGRAF. | |


| | | | | | |
|-----------------------|--------------------|-------------|-------------|---------|--|
| ANDRE OPPLYSNINGER | UTGITT | DATO | REGISTR. | DATO | |
| | | | | 21.6.80 | |
| | RETTELSES- BLAD | NR | INNFORT DEN | AV | |
| | | NR | INNFORT DEN | AV | |
| NR | | INNFORT DEN | AV | | |

NSB - REGISTRERING AV BYGNINGER

UTGITT:
REVIDERT:

| | | | |
|------------|---------------------------|----------------|-----------|
| STASJONSNR | STASJON/STREKKNING/ANLEGG | BANE/BILROUTE | DISTRIKT |
| | FORMOFLOSS - GRONG | NORDLANDSBANEN | TRONDHEIM |

| BYGN NR | KILOMETER | BYGNINGSTYPE | ADRESSE | MATRIKkel GNR BNR | BEBYGD AREAL | ETG | BRUTTO GOLVFLATE | HØVED- MATERIALE | BYGGEGAR | TEGNINGER ARKIVNR. | MERKNAD | EGET SKJEMA |
|------------|-----------|---------------|----------|----------------------|-----------------|-----|---------------------|---------------------|----------|-----------------------|---------|----------------|
| | 218,37 | Vokterbolig 1 | Tømmerås | | 64 | 1½ | | Tre | 1922 | Ak 2950 | | X |
| | 218,37 | Uthus v.b. 1 | " | | 28 | 1½ | | Tre | 1922 | Ak 2985 | | |
| | 218,40 | Vokterbolig 2 | " | | 64 | 1½ | | Tre | 1922 | Ak 2950 | | X |
| | 218,40 | Uthus v.b. 2 | " | | 28 | 1½ | | Tre | 1922 | Ak 2985 | | |



NSB - REGISTRERING AV BYGNINGER

Bak./Had 0703.79

| | | | |
|------------------------|---------------------------------|-------------|-----------|
| NAVN BYGNINGENS ART | TØMMERÅS VOKTERBOLIG 1 Bolig | STASJONSNR. | BYGN. NR. |
| BANESTREKNING | 131 Steinkjer - Grong | KILOMETER | 218,37 |
| KOMMUNE. MATR. NR. | Grong | GÅRDSNR. | BRUKSNR. |
| ADRESSE | | DISTRIKT | Trondheim |



NORGES STATSBANER.
ENKELT VOKTERBOLIG VED SUNNAN GRONG BANEN.

TEGNINGEN VISER: Orig. tegn. dat. 1.9.1921 M 1:200

| | | | |
|-----------------------------|------------------------------|-----------|--|
| OPPRINNELIG BRUKSFORMÅL | PRIMÆRT Vokterbolig | SEKUNDÆRT | |
| NÅVÆRENDE BRUKSFORMÅL | PRIMÆRT Vokterbolig | SEKUNDÆRT | ANTALL LEILIGHETER: 1 ANTALL OVERNATTINGSROM: 0 |
| FORHOLD TIL ANDRE HUS | Del av anlegg - frittstående | | |
| FYSISK MILJØ- SAMMENHENG | Spredt landbruksbebyggelse | | |

| | | | |
|--------------------------------|--------------------------------------|---|---|
| VERNEVERDI | <input type="checkbox"/> PRIORITYERT | BYGNINGEN PRIORITYERES SPESIELT SOM BEVARINGSOBJEKT (EVT. INTERN NSB-FREDNING) | <input type="checkbox"/> BYGNINGEN ER FREDET I MEDHOLD AV LOV OM KULTURMINNER |
| | <input type="checkbox"/> HØY | ENDRINGER SKAL IKKE FORETAS FØR ARKITEKTKONTORET HAR GODKJENT PLANENE. DETTE GJELDER OGSÅ UTSKIFTING AV DØRER, VINDUER, KLEDNING, TAKTEKKING OSV. | |
| | <input type="checkbox"/> MIDDELS | | |
| | <input type="checkbox"/> LAV | ENDRINGER KAN FORETAS UTEN GODKJENNING FRA ARKITEKTKONTORET. DET HENVISES TIL GENERELLE RÅD OG RETNINGSLINJER. | |
| <input type="checkbox"/> INGEN | | | |

| | | | | |
|-------------|--------------------------|-----------------------------------|----------------------|------------------------------------|
| DIMENSJONER | HOVEDTAL M 8,6 x 7,35 | BEBYGD AREAL M ² 64 | ANTALL ETASJER 1½ | BRUTTO GOLVAREAL M ² |
|-------------|--------------------------|-----------------------------------|----------------------|------------------------------------|

| | | | |
|------------------------|---|--------------|---|
| BYGNINGSDEL | TYPE, KONSTRUKSJON | INSTALLASJON | MERKNAD |
| FUNDAMENT | Fuget gråsteinsmur | SKORSTEIN | STK 1 |
| KJELLER UNDERETASJE | Kjeller, trebjelkelag | ELEKTRISITET | Innlagt |
| YTTERVEGG | Laft | OPPVARMING | PRIMÆRT: Vedovn SEKUNDÆRT: Elektrisk |
| FASADEKLEDNING | Stående vekselpanel over/underligger med høvlet kantprofil | VANN | Innlagt |
| TAKFORM | Saltak | BAD | |
| TAKTEKKING | Skiifer "lapp" | TOALETT | TYPE: WC ANTALL: 1 |

| | | | |
|---------|---|-------------------------|--|
| VINDUER | Skiftet (vippevinduer, uten inn- deling) | DEKOR INNSKRIPSJONER | |
| DØRER | Opprinnelig | INTERIØR | |

| | | | |
|-------------------------------------|---------------|---------|--------------|
| BYGGÅR | ÅR 1922 | MERKNAD | |
| TILBYGGING OMBYGGING FLYTTING | ÅR 1965-66 | ENDRING | Ominnredning |

| | | | | | | |
|---------------------------|------------------|-------------|-----------------------|------------------------|------|--------------------|
| VEDLIKEHOLDS- TILSTAND | TILSTAND: ÅR: | I GOD STAND | BEGYNNENDE FORFALL | FRAMSKREDET FORFALL | RUIN | EVT. FORFALLSÅRSÅK |
| | 1980 | X | | | | |
| | | | | | | |
| | | | | | | |

| | | | | |
|---------------|-------------|--------------------|-----------|---------------------------------|
| FARGESKJEMA | OPPRINNELIG | NAVERENDE | FRAMTIDIG | BYGGHERRE |
| UTVENDIG VEGG | | 26D3 Mattgrønn | | NSB |
| VINDSKIER | | 1C2/26D3 | | ARKITEKT |
| GERIKTER | | Inpregnert treverk | | NSB-AK v/Werenskiold |
| VINDUER | | Inpregnert treverk | | BYGGMESTER |
| DØRER | | 1C2 Grønngrå | | BYGNINGSTYPE |
| HJØRNEBORD | | | | For strekning Sunnan - Grong |
| | | | | STILPREG |

| | | |
|--------------------------------|---------|-------------|
| TEGNINGER (ARKIVHENVISNING) | Ak 2950 | T.d.B. 3685 |
| ELDRE FOTOGRAF | | |

| | | | | | |
|-----------------------|--------------------|-------------|-------------|---------|--|
| ANDRE OPPLYSNINGER | UTGITT | DATO | REGISTR. | DATO | |
| | | | | 23.6.80 | |
| | RETTELSES- BLAD | NR | INNFORT DEN | AV | |
| | | NR | INNFORT DEN | AV | |
| NR | | INNFORT DEN | AV | | |

NSB - REGISTRERING AV BYGNINGER

Bak/Had 070379

| | | | |
|------------------------|---------------------------------|-------------|-----------|
| NAVN BYGNINGENS ART | TØMMERÅS VOKTERBOLIG 2 Bolig | STASJONSNR. | BYGN. NR. |
| BANESTREKNING | 131 Steinkjer - Grong | KILOMETER | 218,40 |
| KOMMUNE. MATR. NR. | Grong | GÅRDSNR. | BRUKSNR. |
| ADRESSE | | DISTRIKT | Trondheim |



NORGES STATSBANER.
ENKELT VOKTERBOLIG VED SUNNAN GRONG BANEN.

TEGNINGEN VISER: Orig. tegn. dat. 1.9.1921 M 1:200

| | | | |
|-----------------------------|------------------------------|-----------|--|
| OPPRINNELIG BRUKSFORMÅL | PRIMÆRT Vokterbolig | SEKUNDÆRT | |
| NAVÆRENDE BRUKSFORMÅL | PRIMÆRT Vokterbolig | SEKUNDÆRT | ANTALL LEILIGHETER: 1 ANTALL OVERNATTINGSROM: 0 |
| FORHOLD TIL ANDRE HUS | Del av anlegg - frittstående | | |
| FYSISK MILJØ- SAMMENHENG | Spredt boligbebyggelse | | |

| | | | |
|------------|--|--|--|
| VERNEVERDI | <input type="checkbox"/> PRIO- RITERT | BYGNINGEN PRIORITERES SPESIELT SOM BEVA- RINGSOBJEKT (EVT. INTERN NSB-FREDNING) | <input type="checkbox"/> BYGNINGEN ER FREDET I MEDHOLD AV LOV OM KULTURMINNER |
| | <input type="checkbox"/> HØY | ENDRINGER SKAL IKKE FORETAS FOR ARKITEKTKONTORET HAR GODKJENT PLANENE. DETTE GJELDER OGSÅ UTSKIFTING AV DØRER, VINDUER, KLEDNING, TAKTEKKING OSV. | |
| | <input type="checkbox"/> MIDDELS | | |
| | <input type="checkbox"/> LAV <input type="checkbox"/> INGEN | ENDRINGER KAN FORETAS UTEN GODKJENNING FRA ARKITEKTKONTORET. DET HENVISES TIL GENE- RELLE RÅD OG RETNINGSLINJER. | |

| | | | | |
|-------------|--------------------------|-----------------------------------|----------------------|------------------------------------|
| DIMENSJONER | HOVEDMÅL M 8,6 x 7,35 | BEBYGD AREAL M ² 64 | ANTALL ETASJER 1½ | BRUTTO GOLVAREAL M ² |
|-------------|--------------------------|-----------------------------------|----------------------|------------------------------------|

| BYGNINGSDEL | TYPE, KONSTRUKSJON | INSTALLASJON | MERKNAD |
|------------------------|---|--------------|---|
| FUNDAMENT | Fuget gråsteinsmur, trebjelkelag | SKORSTEIN | STK. 1 |
| KJELLER UNDERETASJE | Kjeller, trebjelkelag | ELEKTRISITET | Innlagt |
| YTTERVEGG | | OPPVARMING | PRIMÆRT: Vedovn, olje SEKUNDÆRT: Elektrisk |
| FASADEKLEDNING | Stående panel med over/underligger med høvlet kantprofil | VANN | Innlagt |
| TAKFORM | Saltak | BAD | |
| TAKTEKING | Skifer "lapp" | TOALETT | TYPE: ANTALL: 1 |

| | | | |
|---------|---|-------------------------|--|
| VINDUER | Skiftet (Vippevinduer, uten inndelign) | DEKOR INNSKRIPSJONER | |
| DØRER | Opprinnelig | INTERIØR | |

| | | | |
|-------------------------------------|---------------|---------|------------|
| BYGGEÅR | ÅR 1922 | MERKNAD | |
| TILBYGGING OMBYGGING FLYTTING | ÅR 1965-66 | ENDRING | Ominnredet |

| VEDLIKEHOLDS- TILSTAND | TILSTAND: | GOD STAND | BEGYNNENDE FORFALL | FRAMSKREDET FORFALL | RUIN | EVT. FORFALLSÅRSÅK |
|---------------------------|-----------|-----------|-----------------------|------------------------|------|--------------------|
| | ÅR: | | | | | |
| | 1980 | X | | | | |
| | | | | | | |
| | | | | | | |

| FARGESKJEMA | OPPRINNELIG | NAVÆRENDE | FRAMTIDIG | BYGGHERRE |
|---------------|-------------|---------------------------|-----------|---------------------------------|
| UTVENDIG VEGG | | 4B5 Grågul | | NSB |
| VINDSKIER | | 26D3/4B5 Mattgrønn/Grågul | | ARKITEKT |
| GERIKTER | | Ubehandl./inpregn. | | NSB-AK v/R. Werenskiold |
| VINDUER | | " " | | BYGGMESTER |
| DØRER | | 1C2 Grønngrå | | BYGNINGSTYPE |
| HJØRNEBORD | | | | For strekning Sunnan - Grong |
| | | | | STILPREG |


| | |
|--------------------------------|------------------|
| TEGNINGER (ARKIVHENVISNING) | Ak 2950 TdB 3685 |
| ELDRE FOTOGRAF. | |

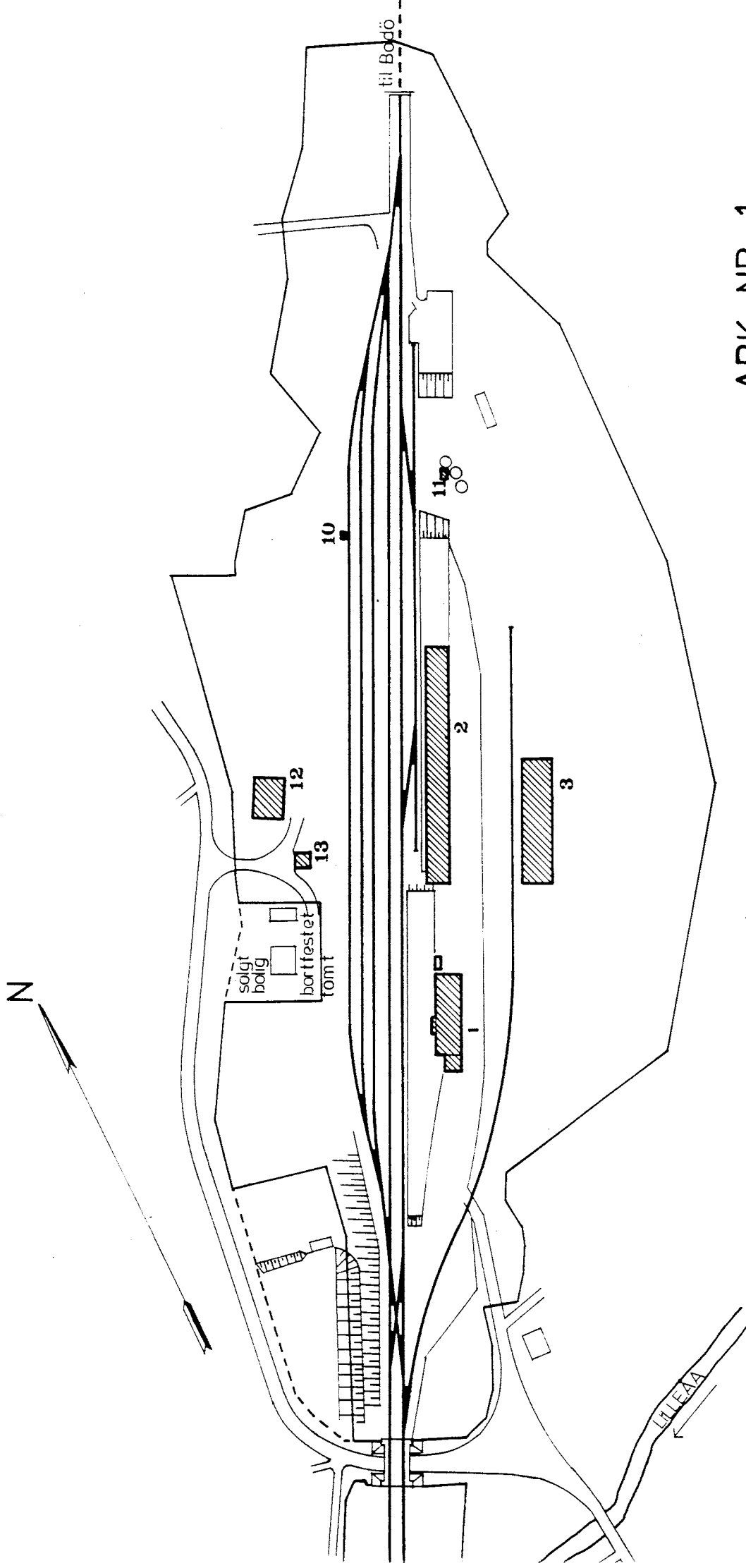
| | | | | | |
|-----------------------|---|--------------------|------|-------------|-----------------|
| ANDRE OPPLYSNINGER | Etter type for Dovre- og Raumabanen (Glosimodt) | UTGITT | DATO | REGISTR. | DATO 23.6.80 |
| | | RETTELSES- BLAD | NR | INNFORT DEN | AV |
| | | | NR | INNFORT DEN | AV |
| | | | NR | INNFORT DEN | AV |

NSB - REGISTRERING AV BYGNINGER

UTGITT:
REVIDERT:


| STASJONSNR 1325 | | STASJON/SITETREKNING/ANLEGG GRONG STASJON | | BAANE/BILROUTE NORDLANDSBANEN | | | | | DISTRIKT TRONDHEIM | | | |
|--------------------|-----------|--|------------|----------------------------------|-----------------|-----|---------------------|---------------------|-----------------------|-----------------------|---------|----------------|
| BYGN NR | KILOMETER | BYGNINGSTYPE | ADRESSE | MATRIKSEL GNR BNR | BEBYGD AREAL | ETG | BRUTTO GOLVFLATE | HOVED- MATERIALE | BYGGEAR | TEGNINGER ARKIVNR. | MERKNAD | EGET SKJEMA |
| 1 | 219,54 | Stasjonsbygning | 7870 Grong | 28/84 | 350 | 2 | | Tre | 1929 | Ak 10755 | | X |
| 2 | 219,62 | Godslager | " | " | 720 | 1 | 720 | Tre | 1929 | Ak 10244 | | X |
| 3 | 219,61 | Lager/verksted for Bm. | " | " | 520 | 1 | 520 | Tre | 1941 | TdB. 4055/19-2 | | X |
| 4 | 219,02 | Lok.stall | " | " | 595 | 1 | 595 | Mur | 1929 | Ak 5070 TdB. 3795 | | X |
| 5 | 219,02 | Velferdshus | " | " | 115 | 1/2 | 115 | Blikk | 1947 | Ak 5070 | | X |
| 6 | 219,02 | Vedskur/garasje | " | " | 55 | 1 | 55 | Tre | | | | |
| 7 | 219,04 | Verksted | " | " | 193 | 1 | 193 | Tre | 1940 | TdB. 2251 | | X |
| 8 | 219,03 | Tralle/redskapsbu | " | " | | 1 | | Tre | | | | |
| 9 | 219,07 | Bu | " | " | | 1 | | Tre | | | | |
| 10 | 219,72 | Hytte for vognvekt | " | " | 9 | 1 | 9 | Tre | | | | |
| 11 | 219,74 | Pumpehus | " | " | 10 | 1 | 10 | Mur | | | | |
| 12 | 219,61 | Bolig 7 | " | " | 192 | 2 | | Tre | | Ak 9273 | | X |
| 13 | 219,59 | Garasje | " | " | 35 | 1 | 35 | Tre | | | | |

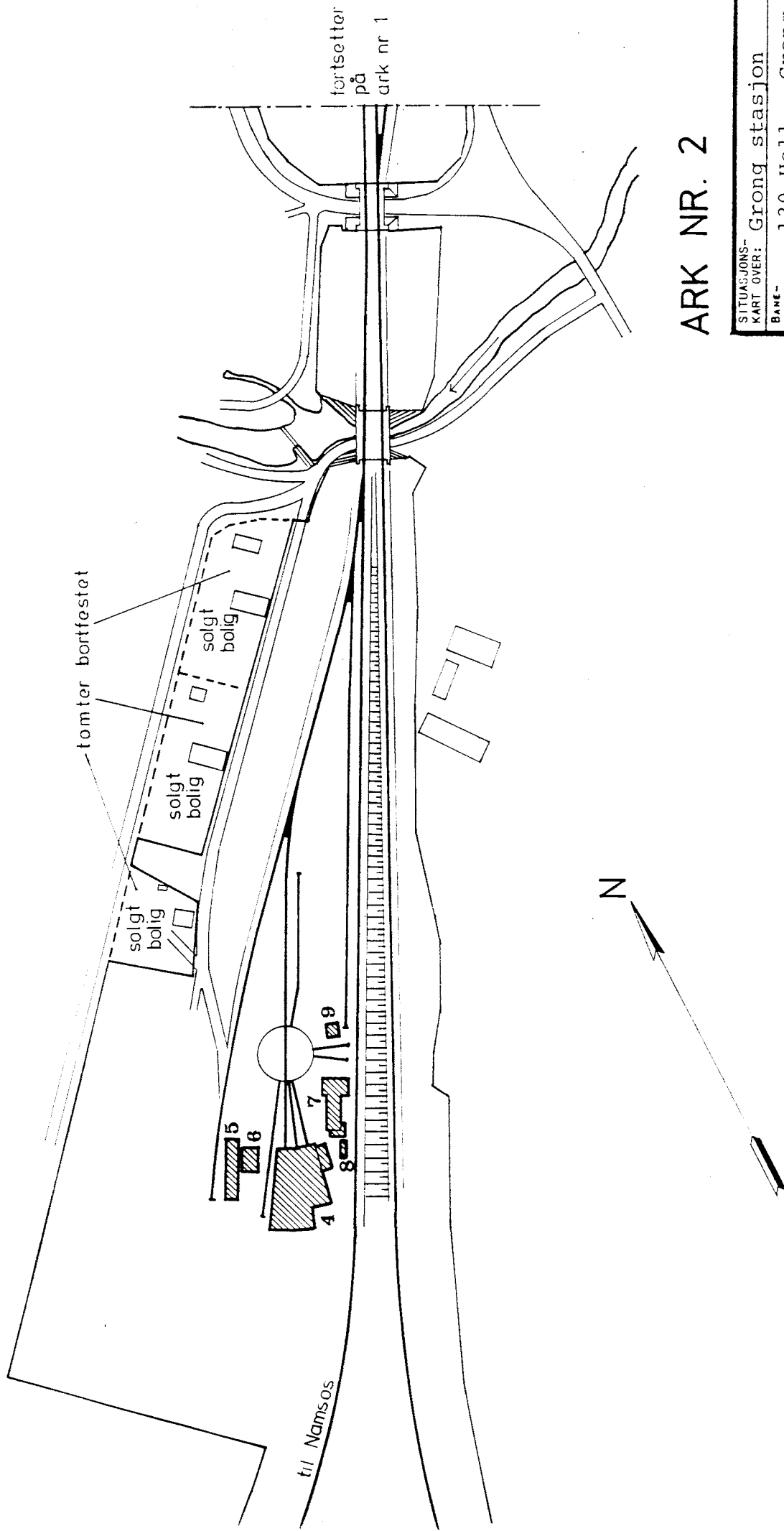




ARK NR. 1


| | |
|---|---|
| SITUASJONS- KART OVER: Grong stasjon | |
| BANE- STREKNING: 130 Hell - Grong | |
| MÅLSTOKK: 2000 Dato: juni 80 | |
| UTBNITT AV LINJEKART NR.: T.d.B. 1594 | |
| BUSSHOLDEPLASS I DIREKTE TILKNYTNING TIL STASJONEN? | JA <input checked="" type="checkbox"/> NEI <input type="checkbox"/> |
| DROJEMOLDEPLASS I DIREKTE TILKNYTNING TIL STASJONEN? | JA <input checked="" type="checkbox"/> NEI <input type="checkbox"/> |





ARK NR. 2

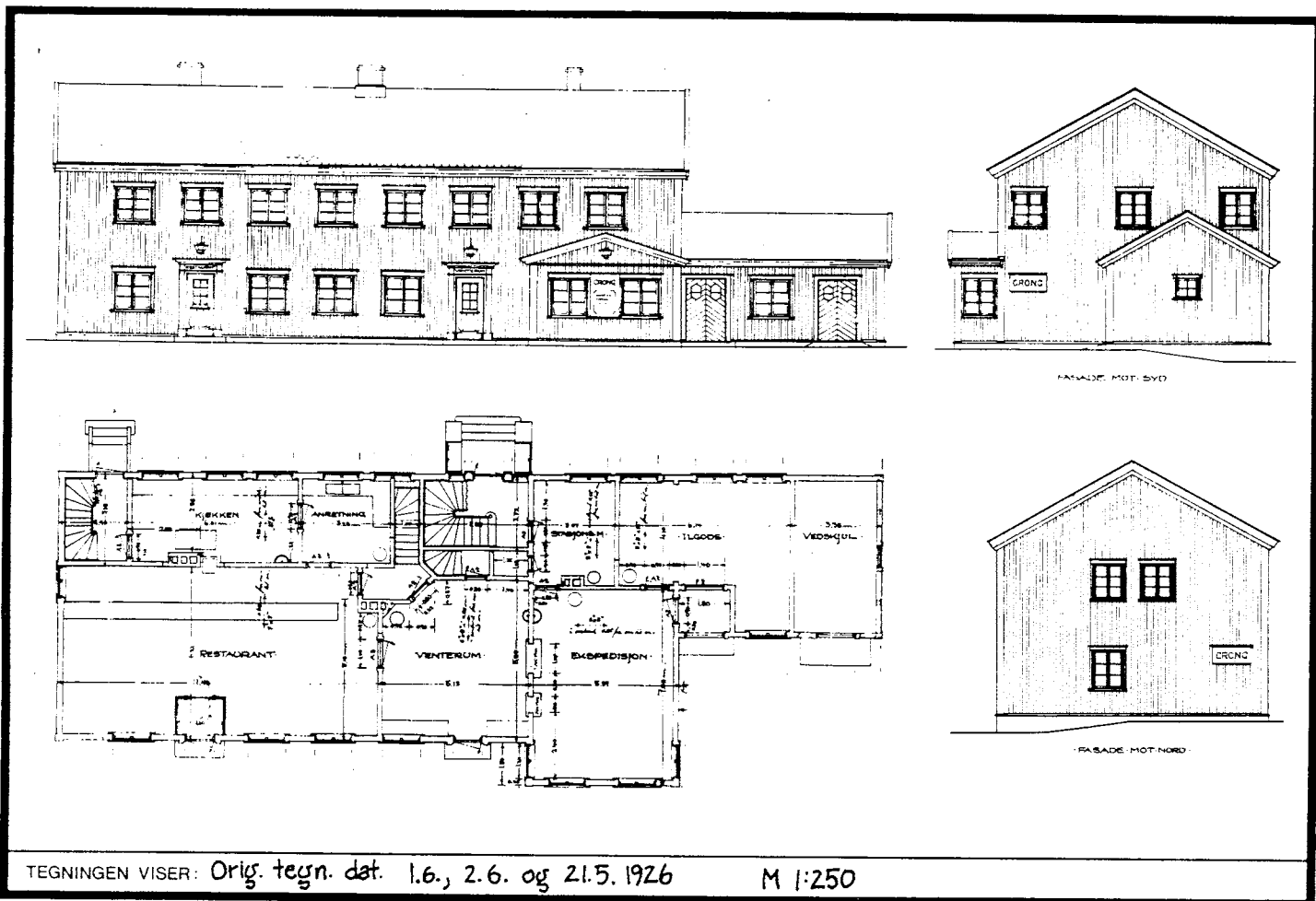
| | |
|--|---|
| SITUASJONS- KART OVER: Grogg stasjon | |
| BANE- STREKKNING: | 130 Hell - Grogg |
| MÅLESTOKK: 1:2000 | dato: juni 80 |
| UTRITT AV LINJEKART NR.: T.d.B. 1594 | |
| BUSSHOLDEPLASS I DIREKTE TILKNYTNING TIL STASJONEN? | J A <input type="radio"/> N E I <input type="radio"/> |
| DRØSJEHOLDEPLASS I DIREKTE TILKNYTNING TIL STASJONEN? | J A <input type="radio"/> N E I <input type="radio"/> |



NSB - REGISTRERING AV BYGNINGER

Bak/Had 0703.79

| | | | |
|------------------------|----------------------------------|-------------|-----------|
| NAVN BYGNINGENS ART | GRONG STASJON Stasjonsbygning | STASJONSNR. | BYGN.NR. |
| BANESTREKNING | 131 Steinkjer - Grong | KILOMETER | 1 |
| KOMMUNE.MATR.NR. | Grong | GÅRDSNR. | BRUKSNR. |
| ADRESSE | 7870 Grong | DISTRIKT | Trondheim |



| | | | |
|-----------------------------|--|--|--|
| OPPRINNELIG BRUKSFORMÅL | PRIMÆRT Stasjonsbygning -Ekspedisjonslokaler -Stm.leilighet | SEKUNDÆRT - Restaurant (En periode også postkont.) | |
| NAVÆRENDE BRUKSFORMÅL | PRIMÆRT Stasjonsbygning -Ekspedisjonslokale -Stm.leilighet | SEKUNDÆRT -Restaurant -Overnattingsavdeling -Garderobe/spiserom | ANTALL LEILIGHETER: 1 ANTALL OVERNATTINGSROM: 6 |
| FORHOLD TIL ANDRE HUS | Del av anlegg - frittstående | | |
| FYSISK MILJØ- SAMMENHENG | Mindre tettsted (stasjonsby) | | |

| | | | |
|------------|--|--|--|
| VERNEVERDI | <input type="checkbox"/> PRIO- RITERT | BYGNINGEN PRIORITERES SPESIELT SOM BEVA- RINGSOBJEKT (EVT. INTERN NSB-FREDNING) | <input type="checkbox"/> BYGNINGEN ER FREDET I MEDHOLD AV LOV OM KULTURMINNER |
| | <input type="checkbox"/> HØY | ENDRINGER SKAL IKKE FORETAS FØR ARKITEKTKONTORET HAR GODKJENT PLANENE. DETTE GJELDER OGSÅ UTSKIFTING AV DØRER, VINDUER, KLEDNING, TAKTEKKING OSV. | |
| | <input type="checkbox"/> MIDDELS | | |
| | <input type="checkbox"/> LAV | ENDRINGER KAN FORETAS UTEN GODKJENNING FRA ARKITEKTKONTORET. DET HENVISES TIL GENE- RELLE RÅD OG RETNINGSLINJER. | |
| | <input type="checkbox"/> INGEN | | |

| | | | | |
|-------------|--------------------------|------------------------------------|---------------------|------------------------------------|
| DIMENSJONER | HOVEDTÅL M 36,4 x 9,6 | BEBYGD AREAL M ² 350 | ANTALL ETASJER 2 | BRUTTO GOLVAREAL M ² |
|-------------|--------------------------|------------------------------------|---------------------|------------------------------------|

| | | | |
|------------------------|---|--------------|---|
| BYGNINGSDEL | TYPE, KONSTRUKSJON | INSTALLASJON | MERKNAD |
| FUNDAMENT | 1. Fuget gråsteinsmur 2. Betongmur | SKORSTEIN | STK. 4 |
| KJELLER UNDERETASJE | 1. Kjeller, trebjelkelag. 2. Kjeller, betong- dekke i tilfl.rom. 3. Luftet ,betongd. | ELEKTRISITET | Innlagt |
| YTTERVEGG | Laftet tømmer. | OPPVARMING | PRIMÆRT: Elektrisk SEKUNDÆRT: 2.Ved.3.0lje |
| FASADEKLEDNING | Vekselpanel høvlet pløyd vertikalt | VANN | Innlagt |
| TAKFORM | Saltak | BAD | |
| TAKTEKING | Skifer "lapp" | TOALETT | TYPE: ANTALL: 6 |

| | | | |
|---------|---|-------------------------|---|
| VINDUER | Skiftet i begynnelsen av 70 (m. småruter som oppr.). | DEKOR INNSKRIPSJONER | Opprinnelig portal fjernet. Forøvrig ingen |
| DØRER | 1. Skiftet 2. Opprinnelig | INTERIØR | |

| | | |
|-------------------------------------|--------------------|--|
| BYGGÅR | ÅR 1929 | MERKNAD |
| TILBYGGING OMBYGGING FLYTTING | ÅR 1942 1958 | ENDRING Tilbygg mot vest Ominnreda i 1. og 2. etasje |

| | | | | | | |
|---------------------------|------------------|-------------|-----------------------|------------------------|------|--------------------|
| VEDLIKEHOLDS- TILSTAND | TILSTAND: ÅR: | I GOD STAND | BEGYNNENDE FORFALL | FRAMSKREDET FORFALL | RUIN | EVT. FORFALLSÅRSÅK |
| | 1980 | X | | | | |
| | | | | | | |
| | | | | | | |

| | | | | |
|---------------|-------------|------------------|-----------|---|
| FARGESKJEMA | OPPRINNELIG | NAVÆRENDE | FRAMTIDIG | BYGGHERRE |
| UTVENDIG VEGG | | 8D8 Rødbrun | | NSB |
| VINDSKIER | | 8D8 | | ARKITEKT NSB-AK v/B. Baastad og G. Hoel |
| GERIKTER | | 8D8 | | BYGGMESTER |
| VINDUER | | Hvit | | |
| DØRER | | 1.Lakkert 2.Hvit | | BYGNINGSTYPE |
| HJØRNEBORD | | | | STILPREG |

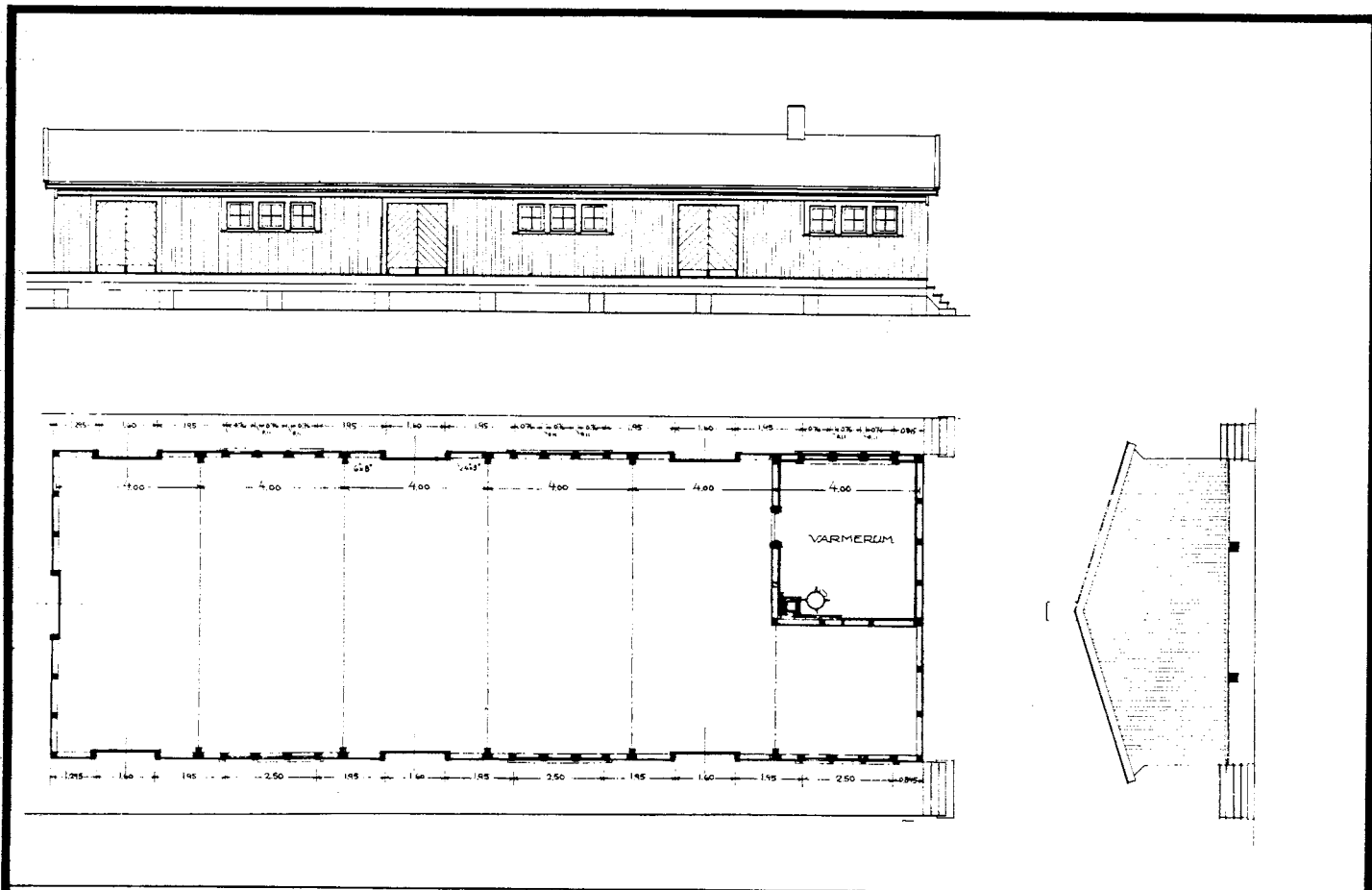
| | |
|--------------------------------|----------|
| TEGNINGER (ARKIVHENVISNING) | Ak 10755 |
| ELDRE FOTOGRAF. | |

| | | | | |
|-----------------------|--------------------|------|-------------|-----------------|
| ANDRE OPPLYSNINGER | UTGITT | DATO | REGISTR. | DATO 22.6.80 |
| | RETTELSES- BLAD | NR | INNFORT DEN | AV |
| | | NR | INNFORT DEN | AV |
| | | NR | INNFORT DEN | AV |

NSB - REGISTRERING AV BYGNINGER

Bak / Had 0703.79

| | | | | | |
|------------------------|----------------------------|-------------|-----------|----------|---|
| NAVN BYGNINGENS ART | GRONG STASJON Godslager | STASJONSNR. | 1325 | BYGN.NR. | 2 |
| BANESTREKNING | 131 Steinkjer - Grong | KILOMETER | 219,62 | | |
| KOMMUNE.MATR.NR. | Grong | GARDSNR. | | BRUKSNR. | |
| ADRESSE | 7870 Grong | DISTRIKT | Trondheim | | |



TEGNINGEN VISER: Orig. tegn. dat. 22. og 23. 2. 1928

M 1:200

| | | | |
|-----------------------------|--|-----------|--|
| OPPRINNELIG BRUKSFØRMÅL | PRIMÆRT Godshus | SEKUNDÆRT | |
| NAVÆRENDE BRUKSFØRMÅL | PRIMÆRT Godshus, kontor, lager, verksted, banemesterkontor | SEKUNDÆRT | ANTALL LEILIGHETER: 0 ANTALL OVERNATTINGSROM: 1 |
| FORHOLD TIL ANDRE HUS | Del av anlegg - frittstående | | |
| FYSISK MILJØ- SAMMENHENG | Mindre tettsted. Stasjonsby | | |

| | | | |
|-------------|--|--|--|
| VERNEVERDI: | <input type="checkbox"/> PRIO- RITERT | BYGNINGEN PRIORITERES SPESIELT SOM BEVA- RINGSOBJEKT (EVT. INTERN NSB-FREDNING) | <input type="checkbox"/> BYGNINGEN ER FREDET I MEDHOLD AV LOV OM KULTURMINNER |
| | <input type="checkbox"/> HØY | ENDRINGER SKAL IKKE FORETAS FØR ARKITEKTKONTORET HAR GODKJENT PLANENE. DETTE GJELDER OGSÅ UTSKIFTING AV DØRER, VINDUER, KLEDNING, TAKTEKKING OSV. | |
| | <input type="checkbox"/> MIDDELS | | |
| | <input type="checkbox"/> LAV | | |
| | <input type="checkbox"/> INGEN | ENDRINGER KAN FORETAS UTEN GODKJENNING FRA ARKITEKTKONTORET. DET HENVISES TIL GENE- RELLE RÅD OG RETNINGSLINJER. | |

| | | | | |
|-------------|------------------------|------------------------------------|---------------------|------------------------------------|
| DIMENSJONER | HOVEDTÅL M 84 x 8,5 | BEBYGD AREAL M ² 720 | ANTALL ETASJER 1 | BRUTTO GOLVAREAL M ² |
|-------------|------------------------|------------------------------------|---------------------|------------------------------------|

| BYGNINGSDEL | TYPE. KONSTRUKSJON | INSTALLASJON | MERKNAD |
|------------------------|---|--------------|--|
| FUNDAMENT | 1. Fuget gråsteinsmur 2. Betongmur | SKORSTEIN | STK. 3 |
| KJELLER UNDERETASJE | 1. Kjeller, kryperom. 2. Midtpilarer, trebjelkelag på stålsviller. | ELEKTRISITET | Innlagt |
| YTTERVEGG | 1. Reisverk i tre 2. Reisverk i tre | OPPVARMING | PRIMÆRT: Elektrisk SEKUNDÆRT: Ved |
| FASADEKLEDNING | 1. Vertikal over/underligger, høvlet 3. Vertikalt tømmermannspanel | VANN | |
| TAKFORM | Saltak | BAD | |
| TAKTEKKING | Papp | TOALETT | TYPE: ANTALL: |

| | | | |
|---------|--|-------------------------|-------|
| VINDUER | Opprinnelige (m. småruter. I tilbygg to-fags) | DEKOR INNSKRIPSJONER | Ingen |
| DØRER | Opprinnelige | INTERIØR | |

| | | |
|-------------------------------------|------------|---|
| BYGGÅR | AR 1929 | MERKNAD |
| TILBYGGING OMBYGGING FLYTTING | AR 1942 | ENDRING Forlenget. Innredning av kontor m.m. |

| | | | | | | |
|---------------------------|-----------------|-------------|-----------------------|------------------------|------|--------------------|
| VEDLIKEHOLDS- TILSTAND | TILSTAND ÅR: | I GOD STAND | BEGYNNENDE FORFALL | FRAMSKREDET FORFALL | RUIN | EVT. FORFALLSÅRSÅK |
| | 1980 | X | | | | |
| | | | | | | |
| | | | | | | |

| | | | | |
|---------------|-------------|-------------|-----------|---------------------------------|
| FARGESKJEMA | OPPRINNELIG | NAVÆRENDE | FRAMTIDIG | BYGGHERRE NSB |
| UTVENDIG VEGG | | 8D8 Rødbrun | | ARKITEKT NSB-AK v/B. Baastad |
| VINDSKIER | | 8D8 | | BYGGMESTER |
| GERIKTER | | 8D8 | | BYGNINGSTYPE |
| VINDUER | | Grå | | STILPREG |
| DØRER | | Grå | | |
| HJØRNEBORD | | | | |


| | |
|--------------------------------|-----------------------------|
| TEGNINGER (ARKIVHENVISNING) | Ak 10244 og TdB 2822 (1950) |
| ELDRE FOTOGRAF. | |

| | | | | |
|-----------------------|--------------------|------|-------------|-----------------|
| ANDRE OPPLYSNINGER | UTGITT | DATO | REGISTR. | DATO 22.6.80 |
| | RETTELSES- BLAD | NR | INNFØRT DEN | AV |
| | | NR | INNFØRT DEN | AV |
| | | NR | INNFØRT DEN | AV |

NSB - REGISTRERING AV BYGNINGER

Bak/Had 070379

| | | | |
|------------------------|--|-----------------------|---------------|
| NAVN BYGNINGENS ART | GRONG STASJON Lager/verksted for BM | STASJONSNR. 1325 | BYGN.NR. 3 |
| BANESTREKNING | 131 Steinkjer - Grong | KILOMETER 219,61 | |
| KOMMUNE.MATR.NR. | Grong | GARDSNR. | BRUKSNR. |
| ADRESSE | 7870 Grong | DISTRIKT Trondheim | |



TEGNINGEN VISER:

| | | | |
|-----------------------------|--|----------------------------|--|
| OPPRINNELIG BRUKSFORMÅL | PRIMÆRT Lager Verksted Malerverksted | SEKUNDÆRT | |
| NAVÆRENDE BRUKSFORMÅL | PRIMÆRT Lager Verksted Banemester-lager | SEKUNDÆRT Malerverksted | ANTALL LEILIGHETER: ANTALL OVERNATTINGSROM: 1 |
| FORHOLD TIL ANDRE HUS | Del av anlegg -frittstående | | |
| FYSISK MILJØ- SAMMENHENG | Mindre tettsted (Stasjonsby) | | |

| | | | | | |
|------------|--------------------------|------------|---|--------------------------|--|
| VERNEVERDI | <input type="checkbox"/> | PRIORITERT | BYGNINGEN PRIORITERES SPESIELT SOM BEVARINGSOBJEKT (EVT. INTERN NSB-FREDNING) | <input type="checkbox"/> | BYGNINGEN ER FREDET I MEDHOLD AV LOV OM KULTURMINNER |
| | <input type="checkbox"/> | HØY | ENDRINGER SKAL IKKE FORETAS FOR ARKITEKTKONTORET HAR GODKJENT PLANENE. DETTE GJELDER OGSÅ UTSKIFTING AV DØRER, VINDUER, KLEDNING. TAKTEKKING OSV. | | |
| | <input type="checkbox"/> | MIDDELS | | | |
| | <input type="checkbox"/> | LAV | ENDRINGER KAN FORETAS UTEN GODKJENNING FRA ARKITEKTKONTORET. DET HENVISES TIL GENERELLE RÅD OG RETNINGSLINJER. | | |
| | <input type="checkbox"/> | INGEN | | | |

| | | | | |
|-------------|-------------------------|------------------------------------|---------------------|------------------------------------|
| DIMENSJONER | HOVED*ÅL M 46,4 x 11 | BEBYGD AREAL M ² 520 | ANTALL ETASJER 1 | BRUTTO GOLVAREAL M ² |
|-------------|-------------------------|------------------------------------|---------------------|------------------------------------|

| BYGNINGSDEL | TYPE, KONSTRUKSJON | INSTALLASJON | MERKNAD |
|------------------------|--|--------------|-------------------------------------|
| FUNDAMENT | 1. Tresviller lagt i kvad 2. Pillarer, betong | SKORSTEIN | STK. |
| KJELLER UNDERETASJE | 1. Åpent kryperom | ELEKTRISITET | Innlagt |
| YTTERVEGG | Reisverk i tre | OPPVARMING | PRIMÆRT: Elektrisk SEKUNDÆRT: |
| FASADEKLEDNING | Stående tømmermannspanel | VANN | Innlagt |
| TAKFORM | Saltak | BAD | |
| TAKTEKING | Bølget etternitt | TOALETT | TYPE: ANTALL: |

| | | | |
|---------|---|-------------------------|-------|
| VINDUER | 1. Opprinnelig (m.midtsprosse) 2. Skiftet? | DEKOR INNSKRIPSJONER | Ingen |
| DØRER | Opprinnelige | INTERIØR | |

| | | |
|-------------------------------------|------------|---------|
| BYGGÅR | ÅR 1941 | MERKNAD |
| TILBYGGING OMBYGGING FLYTTING | ÅR | ENDRING |

| VEDLIKEHOLDS- TILSTAND | TILSTAND: | I GOD STAND | BEGYNNENDE FORFALL | FRAMSKREDET FORFALL | RUIN | EVT. FORFALLSÅRSÅK |
|---------------------------|-----------|-------------|-----------------------|------------------------|------|--------------------|
| | ÅR: | | | | | |
| | 1980 | X | | | | |
| | | | | | | |
| | | | | | | |

| FARGESKJEMA | OPPRINNELIG | NAVÆRENDE | FRAMTIDIG | BYGGHERRE |
|---------------|-------------|-------------|-----------|--------------|
| UTVENDIG VEGG | | 8D8 Rødbrun | | NSB |
| VINDSKIER | | 8D8 | | ARKITEKT |
| GERIKTER | | Hvit | | NSB-TdB T.M. |
| VINDUER | | Hvit | | BYGGMESTER |
| DØRER | | Grønn | | BYGNINGSTYPE |
| HJØRNEBORD | | | | STILPREG |

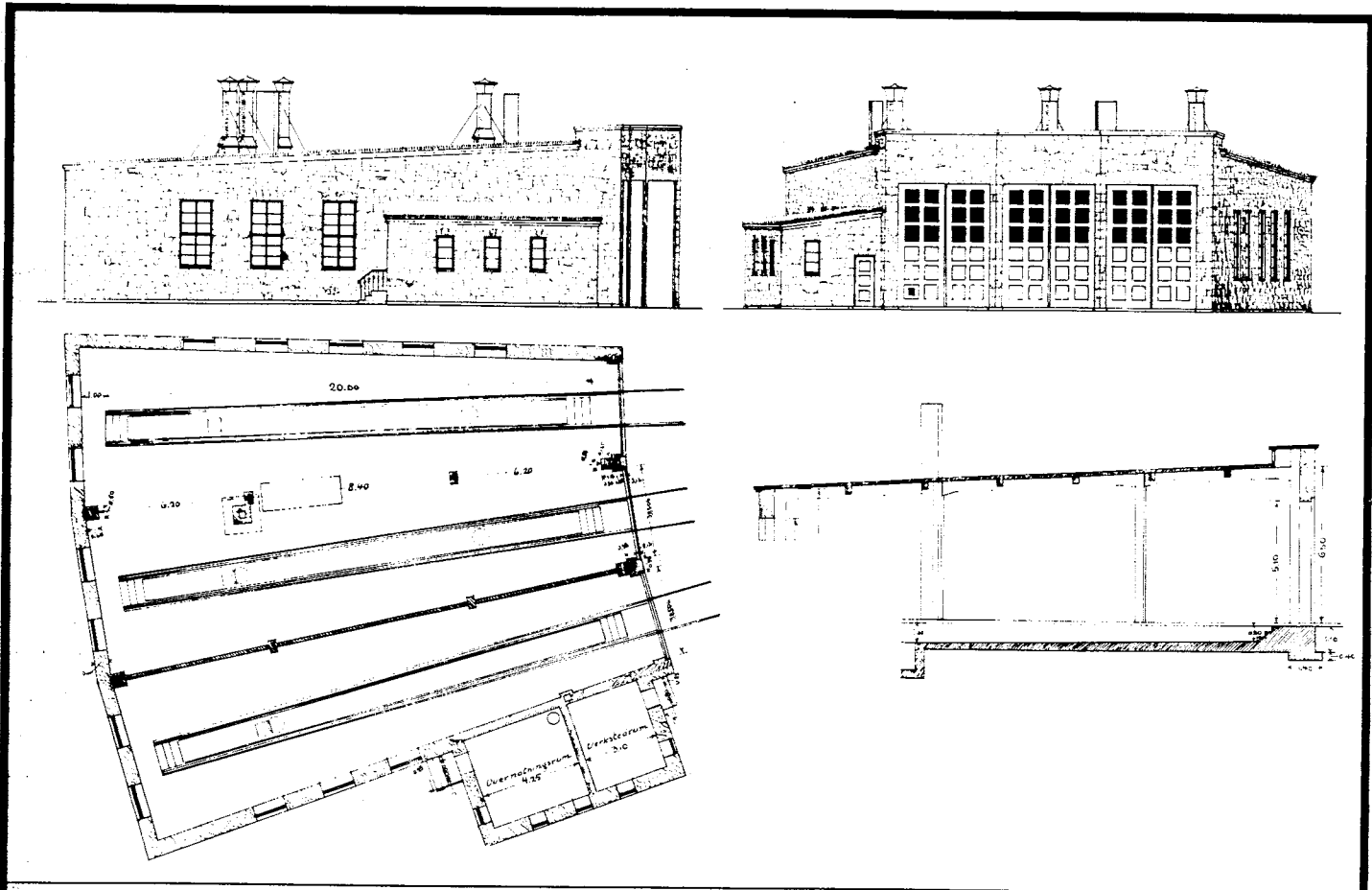

| | |
|--------------------------------|---------------|
| TEGNINGER (ARKIVHENVISNING) | TdB 4055/19-2 |
| ELDRE FOTOGRAF. | |

| | | | | |
|-----------------------|--------------------|------|-------------|--------------|
| ANDRE OPPLYSNINGER | UTGITT | DATO | REGISTR. | DATO 22.6.80 |
| | RETTELSES- BLAD | NR | INNFORT DEN | AV |
| | | NR | INNFORT DEN | AV |
| | | NR | INNFORT DEN | AV |

NSB - REGISTRERING AV BYGNINGER

Bak Had 070373

| | | | |
|------------------------|----------------------------|-----------------------|---------------|
| NAVN BYGNINGENS ART | GRONG STASJON Lok.stall | STASJONSNR. 1325 | BYGN.NR. 4 |
| BANESTREKNING | 131 Steinkjer - Grong | KILOMETER 219,02 | |
| KOMMUNE.MATR.NR. | Grong | GARDSNR. | BRUKSNR. |
| ADRESSE | 7870 Grong | DISTRIKT Trondheim | |



TEGNINGEN VISER: Orig.teggn. dat. 6. og 11.4.1929 M 1:300

| | | | |
|-----------------------------|--|-----------|--|
| OPPRINNELIG BRUKSFORMÅL | PRIMÆRT Lokstall Overnattingsrom Verksted | SEKUNDÆRT | |
| NAVÆRENDE BRUKSFORMÅL | PRIMÆRT Lokstall Velferdsrom | SEKUNDÆRT | ANTALL LEILIGHETER: 0 ANTALL OVERNATTINGSROM: 0 |
| FORHOLD TIL ANDRE HUS | Del av anlegg - frittstående | | |
| FYSISK MILJØ- SAMMENHENG | Mindre tettsted (Stasjonsby) | | |

| | | | |
|------------|--|--|--|
| VERNEVERDI | <input type="checkbox"/> PRIO- RITERT | BYGNINGEN PRIORITERES SPESIELT SOM BEVA- RINGSOBJEKT (EVT. INTERN NSB-FREDNING) | <input type="checkbox"/> BYGNINGEN ER FREDET I MEDHOLD AV LOV OM KULTURMINNER |
| | <input type="checkbox"/> HØY | ENDRINGER SKAL IKKE FORETAS FØR ARKITEKTKONTORET HAR GODKJENT PLANENE. DETTE GJELDER OGSÅ UTSKIFTING AV DØRER, VINDUER, KLEDNING, TAKTEKKING OSV. | |
| | <input type="checkbox"/> MIDDELS | | |
| | <input type="checkbox"/> LAV | ENDRINGER KAN FORETAS UTEN GODKJENNING FRA ARKITEKTKONTORET. DET HENVISES TIL GENE- RELLE RÅD OG RETNINGSLINJER. | |
| | <input type="checkbox"/> INGEN | | |

| | | | | |
|-------------|-------------------------|------------------------------------|---------------------|------------------------------------|
| DIMENSJONER | HOVEDMÅL M 31,4 x 22 | BEBYGD AREAL M ² 595 | ANTALL ETASJER 1 | BRUTTO GOLVAREAL M ² |
|-------------|-------------------------|------------------------------------|---------------------|------------------------------------|

| BYGNINGSDEL | TYPE, KONSTRUKSJON | INSTALLASJON | MERKNAD |
|------------------------|--|--------------|---|
| FUNDAMENT | Fuget gråsteinsmur | SKORSTEIN | STK. 2 |
| KJELLER UNDERETASJE | 1. Oppfylt betongplate 2. Kjeller, betongdekke i velferdsavd. | ELEKTRISITET | Innlagt |
| YTTERVEGG | Armert betongmur forblendet med naturstein | OPPVARMING | PRIMÆRT: Olje SEKUNDÆRT: Elektrisk |
| FASADEKLEDNING | 1. Ingen 2. Asbestementplater på del av tilbygg | VANN | Innlagt |
| TAKFORM | Pulttak | BAD | Dusj (3) |
| TAKTEKING | Asfalt papp | TOALETT | TYPE: WC ANTALL: 1 |

| | | | |
|---------|--|-------------------------|--------|
| VINDUER | Opprinnelige (m. småruter) | DEKOR INNSKRIPSJONER | Ingen |
| DØRER | Opprinnelige Skiftet lokstallporter | INTERIØR | 3 spor |

| | | |
|-------------------------------------|------------|--|
| BYGGEÅR | ÅR 1929 | MERKNAD |
| TILBYGGING OMBYGGING FLYTTING | ÅR 1952 | ENDRING Forlenget stall for spor 2 og 3 |

| VEDLIKEHOLDS- TILSTAND | TILSTAND: | GOD STAND | BEGYNNENDE FORFALL | FRAMSKREDET FORFALL | RUIIN | EVT. FORFALLSÅRSÅK |
|---------------------------|-----------|-----------|-----------------------|------------------------|-------|--------------------|
| | ÅR: | 1980 | X | | | |

| FARGESKJEMA | OPPRINNELIG | NAVÆRENDE | FRAMTIDIG | BYGGHERRER |
|---------------|-------------|--------------|-----------|-----------------------|
| UTVENDIG VEGG | | | | NSB |
| VINDSKIER | | Sinkbeslått | | ARKITEKT |
| GERIKTER | | | | NSB-AK v/B.F. Baastad |
| VINDUER | | 2C2-3 Gulgrå | | BYGGMESTER |
| DØRER | | 2C2-3 | | BYGNINGSTYPE |
| HJØRNEBORD | | | | STILPREG |


| | |
|--------------------------------|---------------------|
| TEGNINGER (ARKIVHENVISNING) | Ak 5070 og TdB 3795 |
| ELDRE FOTOGRAF. | |

| | | | | |
|-----------------------|--------------------|-------------|-------------|-----------------|
| ANDRE OPPLYSNINGER | UTGITT | DATO | REGISTR. | DATO 22.6.80 |
| | RETTELSES- BLAD | NR | INNFORT DEN | AV |
| | | NR | INNFORT DEN | AV |
| | NR | INNFORT DEN | AV | |

NSB - REGISTRERING AV BYGNINGER

Bak/Had 0703.79

| | | | | | |
|-----------------------|------------------------------|-------------|-----------|----------|---|
| NAV BYGNINGENS ART | GRONG STASJON Velferdshus | STASJONSNR. | 1325 | BYGN.NR. | 5 |
| BANESTREKNING | 131 Steinkjer - Grong | KILOMETER | 219,02 | | |
| KOMMUNE.MATR.NR. | Grong | GÅRDSNR. | | BRUKSNR. | |
| ADRESSE | 7870 Grong | DISTRIKT | Trondheim | | |



TEGNINGEN VISER:

| | | | |
|-----------------------------|--|-----------|--|
| OPPRINNELIG BRUKSFORMAL | PRIMÆRT Snekkerverksted Velferdsrom Garderobe | SEKUNDÆRT | |
| NAVÆRENDE BRUKSFORMAL | PRIMÆRT Velferd Lager | SEKUNDÆRT | ANTALL LEILIGHETER: ANTALL OVERNATTINGSROM: |
| FORHOLD TIL ANDRE HUS | Del av anlegg - frittstående | | |
| FYSISK MILJØ- SAMMENHENG | Mindre tettsted (Stasjonsby) | | |

| | | | | | |
|-------------|--------------------------|-----------------|--|--------------------------|---|
| VERNEVERDI: | <input type="checkbox"/> | PRIO- RITERT | BYGNINGEN PRIORITERES SPESIELT SOM BEVA- RINGSOBJEKT (EVT. INTERN NSB-FREDNING) | <input type="checkbox"/> | BYGNINGEN ER FREDET I MEDHOLD AV LOV OM KULTURMINNER |
| | <input type="checkbox"/> | HØY | ENDRINGER SKAL IKKE FORETAS FOR ARKITEKTKONTORET HAR GODKJENT PLANENE. DETTE GJELDER OGSÅ UTSKIFTING AV DØRER, VINDUER, KLEDNING, TAKTEKKING OSV. | | |
| | <input type="checkbox"/> | MIDDELS | | | |
| | <input type="checkbox"/> | LAV | ENDRINGER KAN FORETAS UTEN GODKJENNING FRA ARKITEKTKONTORET. DET HENVISES TIL GENE- RELLE RÅD OG RETNINGSLINJER. | | |
| | <input type="checkbox"/> | INGEN | | | |

| | | | | |
|-------------|-----------------------|------------------------------------|----------------------|------------------------------------|
| DIMENSJONER | HOVEDÅL M 22,9 x 5 | BEBYGD AREAL M ² 115 | ANTALL ETASJER 1½ | BRUTTO GOLVAREAL M ² |
|-------------|-----------------------|------------------------------------|----------------------|------------------------------------|

| | | | |
|------------------------|----------------------|--------------|--|
| BYGNINGSDEL | TYPE, KONSTRUKSJON | INSTALLASJON | MERKNAD |
| FUNDAMENT | Betongpillarer | SKORSTEIN | STK. 2 |
| KJELLER UNDERETASJE | Åpent, trebjelkelag. | ELEKTRISITET | Innlagt |
| YTTERVEGG | Bindingsverk | OPPVARMING | PRIMÆRT: Elektrisk SEKUNDÆRT: Ved |
| FASADEKLEDNING | Bølgeblikk | VANN | Innlagt |
| TAKFORM | Saltak | BAD | |
| TAKTEKING | Bølgeblikk | TOALETT | TYPE: ANTALL: |

| | | | |
|---------|----------------------------|-------------------------|----------------------|
| VINDUER | Opprinnelige (m. småruter) | DEKOR INNSKRIPSJONER | |
| DØRER | Opprinnelige | INTERIØR | Opprinnelige paneler |

| | | |
|-------------------------------------|------------|-----------------------|
| BYGGEÅR | ÅR 1940 | MERKNAD ca. |
| TILBYGGING OMBYGGING FLYTTING | ÅR 1955 | ENDRING Ominnredet |

| | | | | | | |
|---------------------------|-----------------|-------------|-----------------------|------------------------|------|--------------------|
| VEDLIKEHOLDS- TILSTAND | TILSTAND ÅR: | I GOD STAND | BEGYNNENDE FORFALL | FRAMSKREDET FORFALL | RUIN | EVT. FORFALLSÅRSÅK |
| | 1980 | | X | | | |
| | | | | | | |
| | | | | | | |

| | | | | |
|---------------|-------------|------------|-----------|--|
| FARGESKJEMA | OPPRINNELIG | NAVÆRENDE | FRAMTIDIG | BYGGHERRE NSB |
| UTVENDIG VEGG | | Aluminium | | ARKITEKT Ominnredning: Jens Sviggum, Grong |
| VINDSKIER | | Umalt | | BYGGMESTER |
| GERIKTER | | ca. Hvit | | |
| VINDUER | | ca. Hvit | | |
| DØRER | | 204 Grågul | | BYGNINGSTYPE |
| HJØRNEBORD | | | | STILPREG |


| | |
|--------------------------------|----------------------------------|
| TEGNINGER (ARKIVHENVISNING) | Ak 5070 (mappe) tegning Ak 10650 |
| ELDRE FOTOGRAF. | |

| | | | | |
|-----------------------|--------------------|------|-------------|-----------------|
| ANDRE OPPLYSNINGER | UTGITT | DATO | REGISTR. | DATO 22.6.80 |
| | RETTELSES- BLAD | NR | INNFORT DEN | AV |
| | | NR | INNFORT DEN | AV |
| | | NR | INNFORT DEN | AV |

NSB · REGISTRERING AV BYGNINGER

Bak. Had 070379

| | | | |
|------------------------|---------------------------|-----------------------|---------------|
| NAVN BYGNINGENS ART | GRONG STASJON Verksted | STASJONSNR. 1325 | BYGN.NR. 7 |
| BANESTREKNING | 131 Steinkjer - Grong | KILOMETER 219,04 | |
| KOMMUNE, MATR.NR. | Grong | GÅRDSNR. | BRUKSNR. |
| ADRESSE | 7870 Grong | DISTRIKT Trondheim | |



TEGNINGEN VISER:

| | | | |
|-----------------------------|---|-----------|--|
| OPPRINNELIG BRUKSFORMAL | PRIMÆRT Versted -Smie | SEKUNDÆRT | |
| NAVÆRENDE BRUKSFORMAL | PRIMÆRT Verksted/smie -Kontorer -Lager | SEKUNDÆRT | ANTALL LEILIGHETER: ANTALL OVERNATTINGSROM: |
| FORHOLD TIL ANDRE HUS | Del av anlegg - sammenbygd | | |
| FYSISK MILJØ- SAMMENHENG | Mindre tettsted (Stasjonsby) | | |

| | | | | | |
|------------|--------------------------|------------|---|--------------------------|--|
| VERNEVERDI | <input type="checkbox"/> | PRIORITERT | BYGNINGEN PRIORITERES SPESIelt SOM BEVARINGSOBJEKT (EVT. INTERN NSB-FREDNING) | <input type="checkbox"/> | BYGNINGEN ER FREDET I MEDHOLD AV LOV OM KULTURMINNER |
| | <input type="checkbox"/> | HØY | ENDRINGER SKAL IKKE FORETAS FOR ARKITEKTKONTORET HAR GODKJENT PLANENE. DETTE GJELDER OGSÅ UTSKIFTING AV DØRER, VINDUER, KLEDNING, TAKTEKKING OSV. | | |
| | <input type="checkbox"/> | MIDDELS | | | |
| | <input type="checkbox"/> | LAV | ENDRINGER KAN FORETAS UTEN GODKJENNING FRA ARKITEKTKONTORET. DET HENVISES TIL GENERELLE RÅD OG RETNINGSLINJER. | | |
| | <input type="checkbox"/> | INGEN | | | |

| | | | | |
|-------------|---------------------------|------------------------------------|---------------------|------------------------------------|
| DIMENSJONER | HOVEDMÅL M 19,6 x 10,6 | BEBYGD AREAL M ² 193 | ANTALL ETASJER 1 | BRUTTO GOLVAREAL M ² |
|-------------|---------------------------|------------------------------------|---------------------|------------------------------------|

| BYGNINGSDEL | TYPE, KONSTRUKSJON | INSTALLASJON | MERKNAD |
|------------------------|--|--------------|--|
| FUNDAMENT | 1. Betongmur 2. Betongpillarer | SKORSTEIN | STK 2 |
| KJELLER UNDERETASJE | 1. Oppfylt betongplate 2. Åpent, trebjelkelag i tilbygg | ELEKTRISITET | Innlagt |
| YTTERVEGG | Bindingsverk | OPPVARMING | PRIMÆRT: Elektrisk SEKUNDÆRT: Ved |
| FASADEKLEDNING | Stående trepanel med over/underligger | VANN | Innlagt |
| TAKFORM | 1. Saltak 2. Pulttak | BAD | TYPE: |
| TAKTEKING | 1. Skifer "lapp" 2. Asbestsementplater | TOALETT | ANTALL: |

| | | | |
|---------|----------------------------|-------------------------|--|
| VINDUER | Opprinnelige (m. småruter) | DEKOR INNSKRIPSJONER | |
| DØRER | Opprinnelige | INTERIØR | |

| | | |
|-------------------------------------|------------|---------------------------------|
| BYGGEÅR | AR 1942 | MERKNAD |
| TILBYGGING OMBYGGING FLYTTING | AR 1946 | ENDRING Ominnredet + tilbygg |

| VEDLIKEHOLDS- TILSTAND | TILSTAND: | I GOD STAND | BEGYNNENDE FORFALL | FRAMSKREDET FORFALL | RUIN | EVT. FORFALLSÅRSÅK |
|---------------------------|-----------|-------------|-----------------------|------------------------|------|--------------------|
| | AR: | | | | | |
| | 1980 | | X | | | |
| | | | | | | |
| | | | | | | |

| FARGESKJEMA | OPPRINNELIG | NAVÆRENDE | FRAMTIDIG | BYGGHERRE |
|---------------|-------------|-------------|-----------|--------------------------------------|
| UTVENDIG VEGG | | 8D8 Rødbrun | | NSB |
| VINDSKIER | | 8D8 | | ARKITEKT NSB-Tr. distrikt v/T.Moe |
| GERIKTER | | 8D8 | | BYGGMESTER |
| VINDUER | | 2C4 | | BYGNINGSTYPE |
| DØRER | | 2C4 | | STILPREG |
| HJØRNEBORD | | | | |

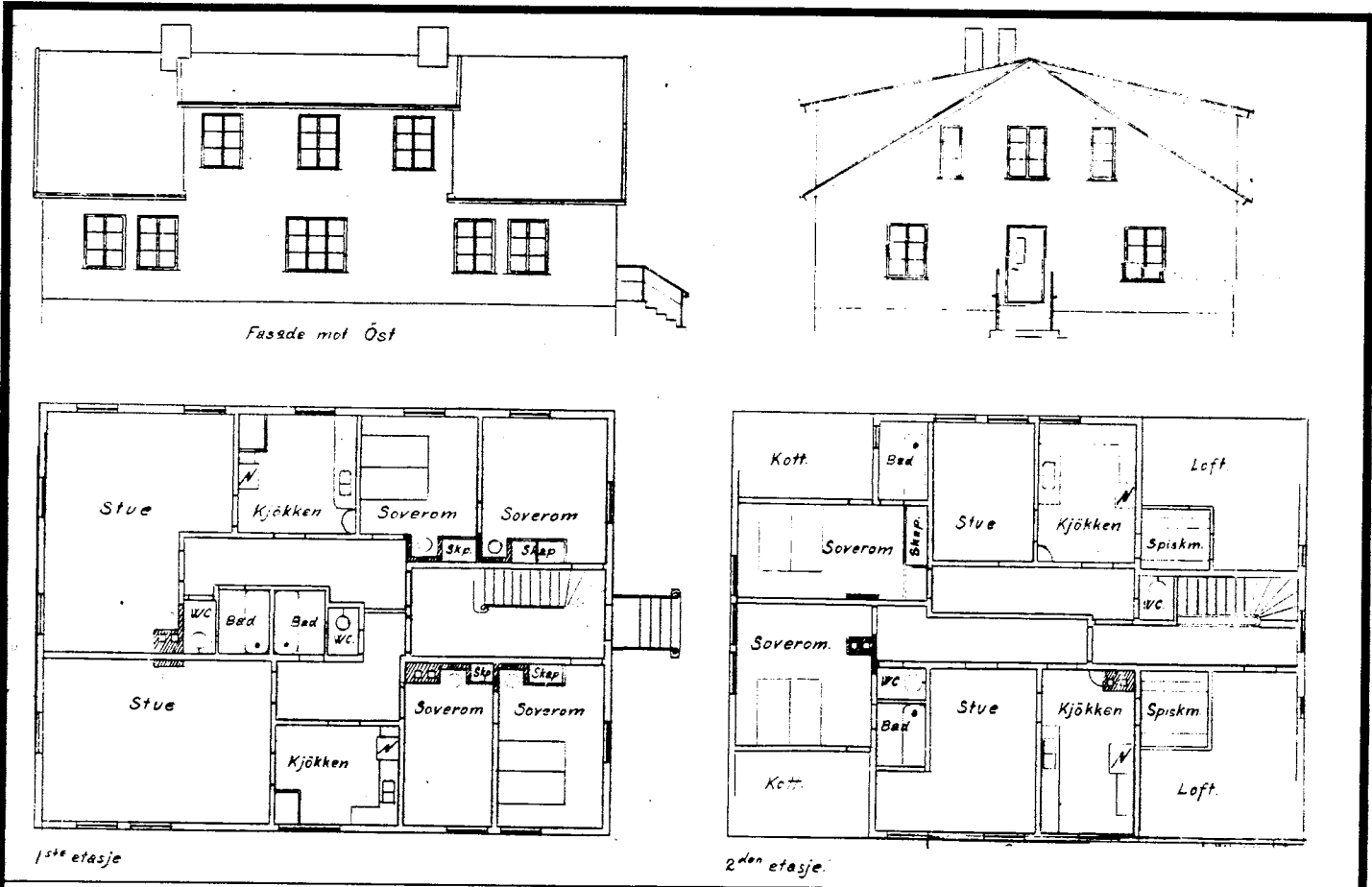
| | |
|--------------------------------|-----------------|
| TEGNINGER (ARKIVHENVISNING) | Ak TdB 2568/1-4 |
| ELDRE FOTOGRAF. | |

| | | | | |
|-----------------------|---------------------|------|-------------|-----------------|
| ANDRE OPPLYSNINGER | UTGITT | DATO | REGISTR. | DATO 22.6.80 |
| | RETTELSESB- BLAD | NR | INNFORT DEN | AV |
| | | NR | INNFORT DEN | AV |
| | | NR | INNFORT DEN | AV |

NSB · REGISTRERING AV BYGNINGER

Bak. Had 0703.79

| | | | | | |
|------------------------|---------------------------------|-------------|-----------|----------|----|
| NAVN BYGNINGENS ART | GRONG STASJON Bolig 7, bolig | STASJONSNR. | 1325 | BYGN.NR. | 12 |
| BANESTREKNING | 131 Steinkjer - Grong | KILOMETER | 219,61 | | |
| KOMMUNE.MATR.NR. | Grong | GÅRDSNR. | | BRUKSNR. | |
| ADRESSE | 7870 Grong | DISTRIKT | Trondheim | | |



TEGNINGEN VISER: Endringstegn. dat. 10.9.1946 M 1:200

| | | | |
|-----------------------------|------------------------------------|-----------|--|
| OPPRINNELIG BRUKSFØRMÅL | PRIMÆRT Spisebrakke med kjøkken | SEKUNDÆRT | |
| NAVÆRENDE BRUKSFØRMÅL | PRIMÆRT Bolig | SEKUNDÆRT | ANTALL LEILIGHETER: 4 ANTALL OVERNATTINGSROM: 0 |
| FORHOLD TIL ANDRE HUS | Del av anlegg - frittstående | | |
| FYSISK MILJØ- SAMMENHENG | Mindre tettsted (Stasjonsby) | | |

| | | | |
|------------|--|--|--|
| VERNEVERDI | <input type="checkbox"/> PRIO- RITERT | BYGNINGEN PRIORITERES SPESIELT SOM BEVA- RINGSOBJEKT (EVT. INTERN NSB-FREDNING) | <input type="checkbox"/> BYGNINGEN ER FREDET I MEDHOLD AV LOV OM KULTURMINNER |
| | <input type="checkbox"/> HØY | ENDRINGER SKAL IKKE FORETAS FOR ARKITEKTKONTORET HAR GODKJENT PLANENE. DETTE GJELDER OGSÅ UTSKIFTING AV DØRER, VINDUER, KLEDNING, TAKTEKKING OSV. | |
| | <input type="checkbox"/> MIDDELS | | |
| | <input type="checkbox"/> LAV <input type="checkbox"/> INGEN | ENDRINGER KAN FORETAS UTEN GODKJENNING FRA ARKITEKTKONTORET. DET HENVISES TIL GENE- RELLE RÅD OG RETNINGSLINJER. | |

| | | | | |
|-------------|-------------------------|------------------------------------|---------------------|------------------------------------|
| DIMENSJONER | HOVEDTÅL M 16,2 x 12 | BEBYGD AREAL M ² 192 | ANTALL ETASJER 2 | BRUTTO GOLVAREAL M ² |
|-------------|-------------------------|------------------------------------|---------------------|------------------------------------|

| BYGNINGSDEL | TYPE, KONSTRUKSJON | INSTALLASJON | MERKNAD |
|------------------------|---------------------------------------|--------------|--|
| FUNDAMENT | Fuget gråsteinsmur | SKORSTEIN | STK. 2 |
| KJELLER UNDERETASJE | Kjeller, trebjelkelag | ELEKTRISITET | Innlagt |
| YTTERVEGG | Bindingsverk | OPPVARMING | PRIMÆRT: Elektrisk SEKUNDÆRT: Ved |
| FASADEKLEDNING | Stående trepanel med over/underligger | VANN | Innlagt |
| TAKFORM | Saltak | BAD | Innlagt (4) |
| TAKTEKING | Asbestsementplater | TOALETT | TYPE: WC ANTALL: 4 |

| | | | |
|---------|---------------------------------------|-------------------------|--------------------|
| VINDUER | Skiftet Opprinnelig i loft (4 stk) | DEKOR INNSKRIPSJONER | Ingen |
| DØRER | Opprinnelig | INTERIØR | Delvis opprinnelig |

| | | |
|-------------------------------------|---------------|---|
| BYGGÅR | ÅR 1940-45 | MERKNAD |
| TILBYGGING OMBYGGING FLYTTING | ÅR 1946-50 | ENDRING Omgjort til bolig. Bygget på en etasje |

| VEDLIKEHOLDS- TILSTAND | TILSTAND: | I GOD STAND | BEGYNNENDE FORFALL | FRAMSKREDET FORFALL | RUIN | EVT. FORFALLSÅRSÅK |
|---------------------------|-----------|-------------|-----------------------|------------------------|------|--------------------|
| | ÅR: | 1980 | X | | | Bør males |
| | | | | | | |
| | | | | | | |

| FARGESKJEMA | OPPRINNELIG | NAVERENDE | FRAMTIDIG | BYGGHERRE |
|---------------|-------------|---------------|-----------|--------------|
| UTVENDIG VEGG | | 3005 Grågrønn | | NSB |
| VINDSKIER | | 3005 | | ARKITEKT |
| GERIKTER | | 3005 | | BYGGMESTER |
| VINDUER | | ca.Hvit | | BYGNINGSTYPE |
| DØRER | | ca.Hvit | | STILPREG |
| HJØRNEBORD | | | | |

| | |
|--------------------------------|---------------------------|
| TEGNINGER (ARKIVHENVISNING) | Ak 9273 og TdB 2618, 2623 |
| ELDRE FOTOGRAF. | |


| | | | | |
|-----------------------|--------------------|-------------|-------------|-----------------|
| ANDRE OPPLYSNINGER | UTGITT | DATO | REGISTR. | DATO 23.6.80 |
| | RETTELSES- BLAD | NR | INNFØRT DEN | AV |
| | | NR | INNFØRT DEN | AV |
| | NR | INNFØRT DEN | AV | |

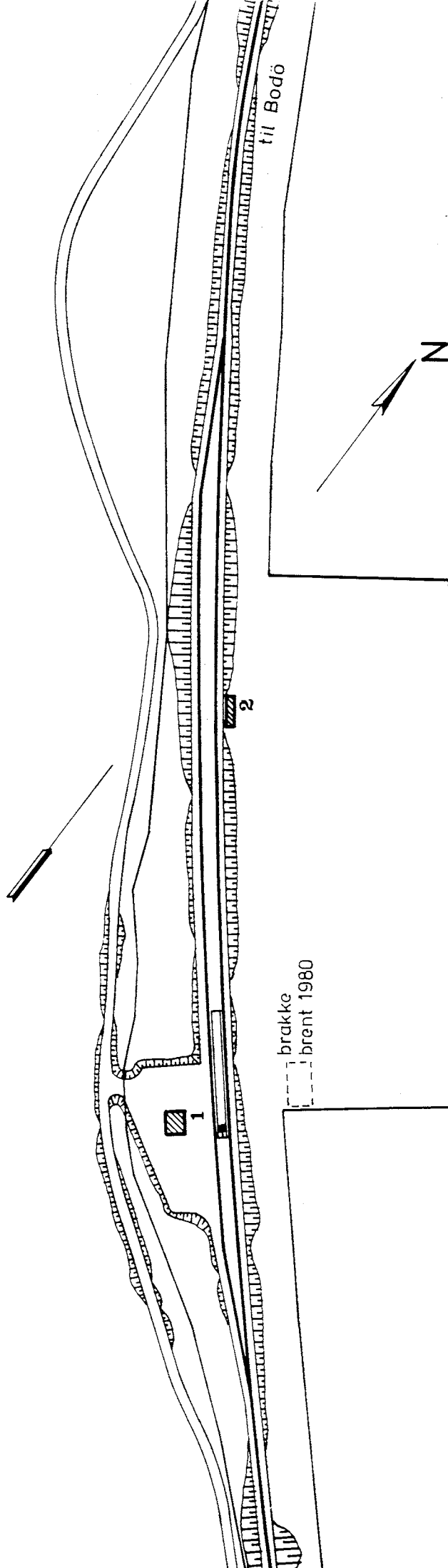
NSB - REGISTRERING AV BYGNINGER

UTGITT:
REVIDERT:


| | | | |
|--------------------|---|--------------------------------|-----------------------|
| STASJONSNR 1345 | STASJON/STREKNING/ANLEGG SEFRIVATN STASJON | BANE/BILROUTE NORDLANDSBANE | DISTRIKT TRONDHEIM |
|--------------------|---|--------------------------------|-----------------------|

| BYGN NR | KILOMETER | BYGNINGSTYPE | ADRESSE | MATRIKkel GNR BNR | BEBYGD AREAL | EIG | BRUTTO GOLVFLETE | HOVED-MATERIALE | BYGGEAR | TEGNINGER ARKIVNR. | MERKNAD | EGET SKIEMA |
|---------|-----------|-----------------|-----------|-------------------|--------------|-----|------------------|-----------------|---------|--------------------|---------|-------------|
| 1 | 331,69 | Stasjonsbygning | Sefrivatn | | 64 | 2 | | Tre | 1934 | Ak 5720 | | X |
| 2 | 331,84 | Linjebu | " | | | 1 | | Tre | | | | |





| | |
|--|---|
| SITUASJONS- KART OVER: Sefrivatn stasjon | |
| BANE- STREKNING: 131 Grong - Mosjøen | |
| MÅLSTOKK: 1:2000 | DATE: juni 80 |
| UTØMT AV LINJEKART NR.: T.d.B. 2865 | |
| BUSSHOLDEPLASS I DIREKTE TILKNYTNING TIL STASJONEN? | JA <input type="radio"/> NEI <input checked="" type="radio"/> |
| DROGJEHOLDEPLASS I DIREKTE TILKNYTNING TIL STASJONEN? | JA <input type="radio"/> NEI <input checked="" type="radio"/> |



NSB · REGISTRERING AV BYGNINGER

Bak Had 0703.79

| | | | |
|------------------------|--------------------------------------|-----------------------|---------------|
| NAVN BYGNINGENS ART | SEPRIVATN STASJON Stasjonsbygning | STASJONSNR. 1345 | BYGN.NR. 1 |
| BANESTREKNING | 132 Grong - Mosjøen | KILOMETER 331,69 | |
| KOMMUNE.MATR.NR. | Grane | GÅRDSNR. | BRUKSNR. |
| ADRESSE | | DISTRIKT Trondheim | |



TEGNINGEN VISER: Orig.tegn. dat. 23.2., 28.2. og 2.3.1933 M 1:200

| | | | |
|-----------------------------|---|-------------------------------|--|
| OPPRINNELIG BRUKSFORMAL | PRIMÆRT Stasjonsbygning -Ekspedisjonslokale -Leilighet | SEKUNDÆRT Godsrom | |
| NÅVÆRENDE BRUKSFORMAL | PRIMÆRT Leilighet Hvilerom | SEKUNDÆRT Arb.rom baneavd. | ANTALL LEILIGHETER: 1 ANTALL OVERNATTINGSROM: 0 |
| FORHOLD TIL ANDRE HUS | Del av anlegg - Frittstående | | |
| FYSISK MILJØ- SAMMENHENG | Spredt landbruksbebyggelse | | |

| | | | |
|------------|--|--|--|
| VERNEVERDI | <input type="checkbox"/> PRIO- RITERT | BYGNINGEN PRIORITERES SPESIELT SOM BEVA- RINGSOBJEKT (EVT. INTERN NSB-FREDNING) | <input type="checkbox"/> BYGNINGEN ER FREDET I MEDHOLD AV LOV OM KULTURMINNER |
| | <input type="checkbox"/> HØY | ENDRINGER SKAL IKKE FORETAS FOR ARKITEKTKONTORET HAR GODKJENT PLANENE. DETTE GJELDER OGSÅ UTSKIFTING AV DØRER, VINDUER, KLEDNING, TAKTEKKING OSV. | |
| | <input type="checkbox"/> MIDDELS | | |
| | <input type="checkbox"/> LAV | ENDRINGER KAN FORETAS UTEN GODKJENNING FRA ARKITEKTKONTORET. DET HENVISES TIL GENE- RELLE RÅD OG RETNINGSLINJER. | |
| | <input type="checkbox"/> INGEN | | |

| | | | | |
|-------------|-------------------------|-----------------------------------|---------------------|------------------------------------|
| DIMENSJONER | HOVEDTÅL M 9,0 x 6,8 | BEBYGD AREAL M ² 64 | ANTALL ETASJER 2 | BRUTTO GOLVAREAL M ² |
|-------------|-------------------------|-----------------------------------|---------------------|------------------------------------|

| BYGNINGSDEL | TYPE, KONSTRUKSJON | INSTALLASJON | MERKNAD |
|------------------------|---------------------------------------|--------------|--|
| FUNDAMENT | Betongmur | SKORSTEIN | STK. 1 |
| KJELLER UNDERETASJE | Kjeller, trebjelkelag | ELEKTRISITET | Innlagt |
| | | OPPVARMING | PRIMÆRT: Elektrisk SEKUNDÆRT: Ved |
| YTTERVEGG | Laftet tømmer | VANN | Innlagt |
| FASADEKLEDNING | Liggende trepanel | BAD | Bad |
| TAKFORM | Valmtak med svai | TOALETT | TYPE: WC |
| TAKTEKNING | 1.Skifer "lapp" 2. Papp (på vindfang) | | ANTALL: 2 |

| | | | |
|---------|--------------------------------|-------------------------|---------|
| VINDUER | Skiftet (m.småruter som oppr.) | DEKOR INNSKRIPSJONER | Ingen |
| DØRER | Skiftet | INTERIØR | Skiftet |

| | | |
|-------------------------------------|------------------------|--|
| BYGGÅR | ÅR 1934 | MERKNAD |
| TILBYGGING OMBYGGING FLYTTING | ÅR 1975 } 1980 } | ENDRING Ekspedisjonslokale/godsrom omgjort til hvilerom |

| VEDLIKEHOLDS- TILSTAND | TILSTAND: | I GOD STAND | BEGYNNENDE FORFALL | FRAMSKREDET FORFALL | RUIN | EVT. FORFALLSÅRSÅK |
|---------------------------|-----------|-------------|-----------------------|------------------------|------|------------------------------|
| | ÅR: | | | | | |
| | 1980 | X | | | | Enkelte skiferheller mangler |
| | | | | | | |
| | | | | | | |

| FARGESKJEMA | OPPRINNELIG | NAVÆRENDE | FRAMTIDIG | BYGGERE |
|---------------|-------------|--------------|-----------|---|
| UTVENDIG VEGG | | 6D7 Lysebrun | | NSB |
| VINDSKIER | | | | ARKITEKT |
| GERIKTER | | 6D7 | | NSB-AK v/B.F.Baastad |
| VINDUER | | Brunbeis | | BYGGMESTER |
| DØRER | | 3B2 | | BYGNINGSTYPE |
| HJØRNEBORD | | 6D7 | | Som Espelandsmyr og Bjorvatn på Sørlandsb. |
| | | | | STILPREG |

| | |
|--------------------------------|---------|
| TEGNINGER (ARKIVHENVISNING) | Ak 5720 |
| ELDRE FOTOGRAF. | |


| | | | | |
|-----------------------|--------------------|------|-------------|-----------------|
| ANDRE OPPLYSNINGER | UTGITT | DATO | REGISTR. | DATO 25.6.80 |
| | RETTELSES- BLAD | NR | INNFORT DEN | AV |
| | | NR | INNFORT DEN | AV |
| | | NR | INNFORT DEN | AV |

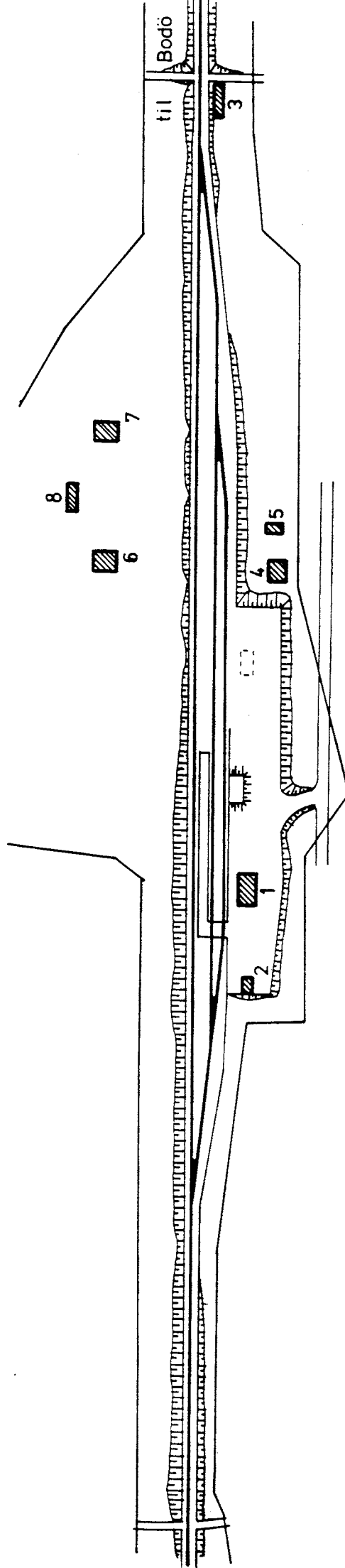
NSB · REGISTRERING AV BYGNINGER

UTGITT:
REVIDERT:


| | | | |
|--------------------|---|---------------------------------|-----------------------|
| STASJONSNR 1347 | STASJON/STREKNING/ANLEGG SVENNINGDAL STASJON | BANE/BILROUTE NORDLANDSBANEN | DISTRIKT TRONDHEIM |
|--------------------|---|---------------------------------|-----------------------|

| BYGNING NR | KILOMETER | BYGNINGSTYPE | ADRESSE | MATRIKkel GNR BNR | BEBYGD AREAL | ETG | BRUTTO GOLVFLATE | HOVED-MATERIALE | BYGGEGEAR | TEGNINGER ARKIVNR. | MERKNAD | EGET SKJEMA | |
|------------|-----------|--------------------|------------------|-------------------|--------------|-----|------------------|-----------------|-----------|--------------------|------------------------------------|-------------|---|
| 1 | 354,49 | Stasjonsbygning | 8682 Svenningdal | | 83 | 2 | | Tre | 1928 | Ak 4761 | | X | |
| 2 | 354,45 | Privet, vedbu | " | | 35 | 1 | 35 | Tre | 1928 | Ak 3507 | | X | |
| 3 | 354,78 | Tralle-/redskapsbu | " | | 50 | 1 | 50 | Tre | | | | | |
| 4 | 354,60 | Funksjonærbolig | " | | 57 | 1 | 57 | Tre | 1933 | TdB. 3736 | | X | |
| 5 | 354,62 | Uthus, wc, ved | " | | 26 | 1 | 26 | Tre | 1933 | | | | |
| 6 | 354,61 | Vokterbolig 1 | " | | 64 | 1½ | | Tre | 1929 | Ak 2950 | } Søkt om hvetillatelse 1984 | X | |
| 7 | 354,66 | Vokterbolig 2 | " | | 64 | 1½ | | Tre | 1929 | Ak 2950 | | | |
| 8 | 354,63 | Uthus v.b. 1 og 2 | " | | 58 | 1½ | | Tre | 1929 | AK 5583 | | | X |





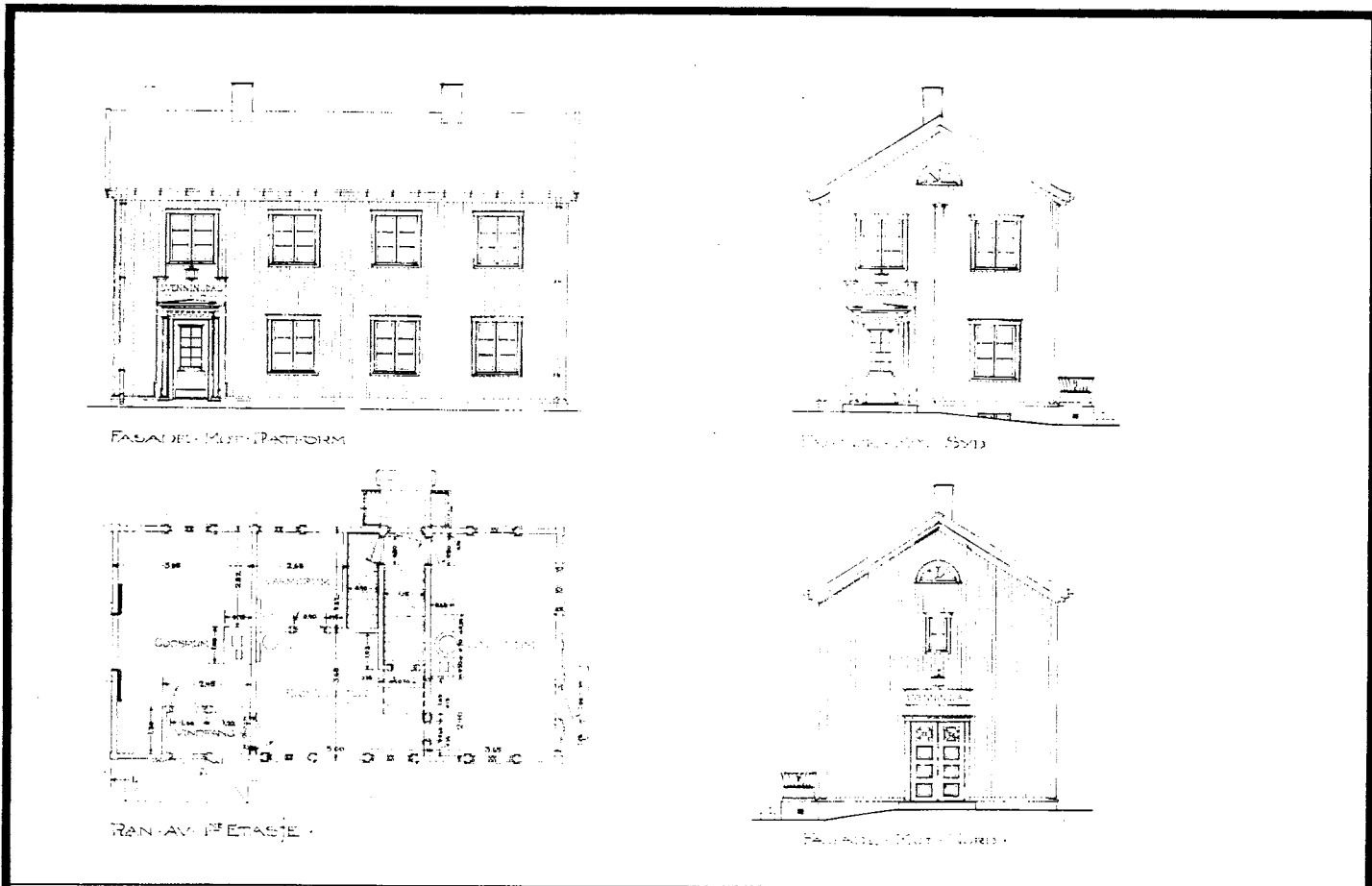
| | |
|--|---|
| SITUASJONS- Svenningdal stasj. | |
| BANE- STREKNING: | 131 Grong -Mosjøen |
| MÅLSTOKK: | 1:2000 Dato: juni 80 |
| UTGITT AV LINJENAVN NR.: T.d.B. 2798 | |
| BUSHOLDEPLASS I DIREKTE TILKNYTNING TIL STASJONEN? | JA <input type="radio"/> NEI <input checked="" type="radio"/> |
| ØRSJERHOLDEPLASS I DIREKTE TILKNYTNING TIL STASJONEN? | JA <input type="radio"/> NEI <input checked="" type="radio"/> |



NSB - REGISTRERING AV BYGNINGER

Bak/Had 0703.79

| | | | |
|------------------------|--|-----------------------|---------------|
| NAVN BYGNINGENS ART | SVENNINGDAL STASJON Stasjonsbygning | STASJONSNR. 1347 | BYGN.NR. 1 |
| BANESTREKNING | 132 Grong - Mosjøen | KILOMETER 354,49 | |
| KOMMUNE, MATR. NR. | Grane | GARDSNR. | BRUKSNR. |
| ADRESSE | 8682 Svenningdal | DISTRIKT Trondheim | |



TEGNINGEN VISER: Orig. tegn. dat. 6.4.1927 M 1:200

| | | | |
|-----------------------------|---|----------------------|--|
| OPPRINNELIG BRUKSFORMÅL | PRIMÆRT Stasjonsbygning -Ekspedisjonslokale -Leilighet | SEKUNDÆRT Godsrom | |
| NAVÆRENDE BRUKSFORMÅL | PRIMÆRT Stasjonsbygning -Ekspedisjonslokale -Leilighet | SEKUNDÆRT Godsrom | ANTALL LEILIGHETER: 1 ANTALL OVERNATTINGSROM: 1 |
| FORHOLD TIL ANDRE HUS | Del av anlegg - frittstående | | |
| FYSISK MILJØ- SAMMENHENG | Spredt landbruksbebyggelse | | |

| | | | |
|------------|--------------------------------------|---|---|
| VERNEVERDI | <input type="checkbox"/> PRIORITYERT | BYGNINGEN PRIORITYERES SPESIELT SOM BEVARINGSOBJEKT (EVT. INTERN NSB-FREDNING) | <input type="checkbox"/> BYGNINGEN ER FREDET I MEDHOLD AV LOV OM KULTURMINNER |
| | <input type="checkbox"/> HOY | ENDRINGER SKAL IKKE FORETAS FOR ARKITEKTKONTORET HAR GODKJENT PLANENE. DETTE GJELDER OGSÅ UTSKIFTING AV DØRER, VINDUER, KLEDNING, TAKTEKKING OSV. | |
| | <input type="checkbox"/> MIDDELS | | |
| | <input type="checkbox"/> LAV | ENDRINGER KAN FORETAS UTEN GODKJENNING FRA ARKITEKTKONTORET. DET HENVISES TIL GENERELLE RÅD OG RETNINGSLINJER. | |
| | <input type="checkbox"/> INGEN | | |

| | | | | |
|-------------|--------------------------|-----------------------------------|---------------------|------------------------------------|
| DIMENSJONER | HOVEDMÅL M 12,5 x 6,5 | BEBYGD AREAL M ² 83 | ANTALL ETASJER 2 | BRUTTO GOLVAREAL M ² |
|-------------|--------------------------|-----------------------------------|---------------------|------------------------------------|

| BYGNINGSDEL | TYPE.KONSTRUKSJON | INSTALLASJON | MERKNAD |
|------------------------|-----------------------|--------------|---|
| FUNDAMENT | Betongmur | SKORSTEIN | STK. 2 |
| KJELLER UNDERETASJE | Kjeller, trebjelkelag | ELEKTRISITET | Innlagt |
| YTTERVEGG | | OPPVARMING | PRIMÆRT: Olje SEKUNDÆRT: Elektrisk |
| FASADEKLEDNING | Stående vekselpanel | VANN | Innlagt |
| TAKFORM | Saltak | BAD | Innlagt |
| TAKTEKING | Ski fer "fasett" | TOALETT | TYPE: WC ANTALL: 1 |

| | | | |
|---------|--|-------------------------|--|
| VINDUER | Opprinnelige. Nye vinduer skal innsettes 1980. (m.småruter) | DEKOR INNSKRIPSJONER | Døromramming med dreide pilastre og prof. listverk i gavlmotiv over dører fra pl.form. |
| DØRER | Skiftet 2 stk, til leil. og venterom. Oppr. 2.stk., til eksp. og godsrom (Fyllingsdør) | INTERIØR | Opprinnelig |

| | | |
|-------------------------------------|------------|---------|
| BYGGEÅR | ÅR 1928 | MERKNAD |
| TILBYGGING OMBYGGING FLYTTING | ÅR | ENDRING |

| VEDLIKEHOLDS- TILSTAND | TILSTAND: | I GOD STAND | BEGYNNENDE FORFALL | FRAMSKREDET FORFALL | RUIIN | EVT. FORFALLSARSAK |
|---------------------------|-----------|-------------|-----------------------|------------------------|-------|--------------------|
| | ÅR: | | X | | | Råte i bånnsyll |
| | 1980 | | | | | |

| FARGESKJEMA | OPPRINNELIG | NAVÆRENDE | FRAMTIDIG | BYGGHERRER |
|---------------|-------------|----------------|-----------|----------------------|
| UTVENDIG VEGG | | 6E3-4 Gråbrun | | NSB |
| VINDSKIER | | 6E3-4 | | ARKITEKT |
| GERIKTER | | 6E3-4 | | NSB-AK v/B.F.Baastad |
| VINDUER | | 3B2 Gulgrå | | BYGGMESTER |
| DØRER | | 4E5 Olivenbrun | | BYGNINGSTYPE |
| HJØRNEBORD | | | | STILPREG |

| | |
|--------------------------------|---------|
| TEGNINGER (ARKIVHENVISNING) | Ak 4761 |
| ELDRE FOTOGRAF | |

| | | | | | |
|-----------------------|---|--------------------|-------------|-------------|-----------------|
| ANDRE OPPLYSNINGER | Overnattingsrom skal omgjøres til kontor. | UTGITT | DATO | REGISTR. | DATO 26.6.80 |
| | | RETTELSES- BLAD | NR | INNFORT DEN | AV |
| | | | NR | INNFORT DEN | AV |
| | | NR | INNFORT DEN | AV | |

| | | | | |
|-------------|-------------------------|-----------------------------------|---------------------|------------------------------------|
| DIMENSJONER | HOVEDTÅL M 7,0 x 4,8 | BEBYGD AREAL M ² 35 | ANTALL ETASJER 1 | BRUTTO GOLVAREAL M ² |
|-------------|-------------------------|-----------------------------------|---------------------|------------------------------------|

| BYGNINGSDEL | TYPE.KONSTRUKSJON | INSTALLASJON | MERKNAD |
|------------------------|--------------------------------------|--------------|----------------------------|
| FUNDAMENT | Fuget gråsteinsmur | SKORSTEIN | STK. |
| KJELLER UNDERETASJE | Oppfylt, betongstøp | ELEKTRISITET | Innlagt |
| YTTERVEGG | Bindingsverk | OPPVARMING | PRIMÆRT: SEKUNDÆRT: |
| FASADEKLEDNING | Stående vekselpanel, høvlet og pløyd | VANN | |
| TAKFORM | Saltak | BAD | |
| TAKTEKING | Skifer "fasett" | TOALETT | TYPE: ANTALL Utedo 2 |

| | | | |
|---------|----------------------|-------------------------|-------|
| VINDUER | Opprinnelig | DEKOR INNSKRIPSJONER | Ingen |
| DØRER | Satt inn garasjeport | INTERIØR | |

| | | |
|-------------------------------------|------------|--------------------------------------|
| BYGGGEAR | AR 1928 | MERKNAD |
| TILBYGGING OMBYGGING FLYTTING | AR | ENDRING Delvis ombygd til garasje |

| VEDLIKEHOLDS- TILSTAND | TILSTAND. | I GOD STAND | BEGYNNENDE FORFALL | FRAMSKREDET FORFALL | RUIIN | EVT. FORFALLSÅRSÅK |
|---------------------------|-----------|-------------|-----------------------|------------------------|-------|--------------------|
| | ÅR: | | | | | |
| | 1980 | X | | | | |

| FARGESKJEMA | OPPRINNELIG | NAVÆRENDE | FRAMTIDIG | BYGGHERRE |
|---------------|-------------|----------------|-----------|--------------------------|
| UTVENDIG VEGG | | 6E-3-4 Gråbrun | | NSB |
| VINDSKIER | | 6E-3-4 | | ARKITEKT |
| GERIKTER | | 6E-3-4 | | NSB-AK v/ Hoel & Baastad |
| VINDUER | | 3B2 Gulgrå | | BYGGMESTER |
| DØRER | | 4E5 Olivenbrun | | BYGNINGSTYPER |
| HJØRNEBORD | | | | STILPREG |

| | |
|--------------------------------|---------|
| TEGNINGER (ARKIVHENVISNING) | Ak 3507 |
| ELDRE FOTOGRAF. | |

| | | | | |
|-----------------------|--------------------|------|-------------|------|
| ANDRE OPPLYSNINGER | UTGITT | DATO | REGISTR. | DATO |
| | RETTELSES- BLAD | NR | INNFORT DEN | AV |
| | | NR | INNFORT DEN | AV |
| | | NR | INNFORT DEN | AV |

NSB · REGISTRERING AV BYGNINGER

Bak./Had 0703.79

| | | | |
|------------------------|---|-------------|-----------|
| NAVN BYGNINGENS ART | SVENNINGDAL STASJON Funksjonærbolig, bolig | STASJONSNR. | BYGN.NR. |
| BANESTREKNING | 132 Grong - Mosjøen | KILOMETER | 4 |
| KOMMUNE.MATR.NR. | Grane | GÅRDSNR. | 354,60 |
| ADRESSE | 8682 Svenningdal | DISTRIKT | Trondheim |



1. etasje

Fasade mot nord

Fasade mot vest (injen)

TEGNINGEN VISER: Tegning dat. 11.1.1956 M 1:100 og 1:200

| | | | |
|-----------------------------|-----------------------------------|-----------|--|
| OPPRINNELIG BRUKSFORMAL | PRIMÆRT Funksjonærbolig | SEKUNDÆRT | |
| NAVÆRENDE BRUKSFORMAL | PRIMÆRT Velferd Overnatting | SEKUNDÆRT | ANTALL LEILIGHETER: 0 ANTALL OVERNATTINGSROM: 2 |
| FORHOLD TIL ANDRE HUS | Del av anlegg - frittstående | | |
| FYSISK MILJØ- SAMMENHENG | Spredt landbruksbebyggelse | | |

| | | | |
|------------|--|--|--|
| VERNEVERDI | <input type="checkbox"/> PRIO- RITERT | BYGNINGEN PRIORITERES SPESIELT SOM BEVA- RINGSOBJEKT (EVT. INTERN NSB-FREDNING) | <input type="checkbox"/> BYGNINGEN ER FREDET I MEDHOLD AV LOV OM KULTURMINNER |
| | <input type="checkbox"/> HØY | ENDRINGER SKAL IKKE FORETAS FOR ARKITEKTKONTORET HAR GODKJENT PLANENE. DETTE GJELDER OGSÅ UTSKIFTING AV DØRER, VINDUER, KLEDNING, TAKTEKKING OSV. | |
| | <input type="checkbox"/> MIDDELS | | |
| | <input type="checkbox"/> LAV | ENDRINGER KAN FORETAS UTEN GODKJENNING FRA ARKITEKTKONTORET. DET HENVISES TIL GENE- RELLE RÅD OG RETNINGSLINJER. | |
| | <input type="checkbox"/> INGEN | | |

| | | | | |
|-------------|------------------------|-----------------------------------|---------------------|------------------------------------|
| DIMENSJONER | HOVEDÅL M 8,0 x 7,0 | BEBYGD AREAL M ² 57 | ANTALL ETASJER 1 | BRUTTO GOLVAREAL M ² |
|-------------|------------------------|-----------------------------------|---------------------|------------------------------------|

| | | | |
|------------------------|--------------------------------------|--------------|--|
| BYGNINGSDEL | TYPE, KONSTRUKSJON | INSTALLASJON | MERKNAD |
| FUNDAMENT | Betongmur | SKORSTEIN | STK. 1 |
| KJELLER UNDERETASJE | Kjeller, trebjelkelag | ELEKTRISITET | Innlagt |
| YTTERVEGG | Laftet tømmer | OPPVARMING | PRIMÆRT: Elektrisk SEKUNDÆRT: Ved |
| FASADEKLEDNING | Stående trepanel m. over/underligger | VANN | Innlagt |
| TAKFORM | Saltak | BAD | Dusj |
| TAKTEKKING | Skiifer "fasett" | TOALETT | TYPE WC ANTALL 1 |

| | | | |
|---------|-------------------|-------------------------|-------|
| VINDUER | Skiftet (to-fags) | DEKOR INNSKRIPSJONER | Ingen |
| DØRER | Skiftet | INTERIOR | |

| | | |
|-------------------------------------|------|-----------|
| BYGGEÅR | ÅR | MERKNAD |
| | 1933 | |
| TILBYGGING OMBYGGING FLYTTING | ÅR | ENDRING |
| | 1980 | Ombygging |

| | | | | | | |
|---------------------------|-----------------|-------------|-----------------------|------------------------|------|--------------------|
| VEDLIKEHOLDS- TILSTAND | TILSTAND ÅR: | I GOD STAND | BEGYNNENDE FORFALL | FRAMSKREDET FORFALL | RUIN | EVT. FORFALLSARSAK |
| | 1980 | X | | | | |

| | | | | |
|---------------|-------------|-----------|-----------|--------------|
| FARGESKJEMA | OPPRINNELIG | NAVÆRENDE | FRAMTIDIG | BYGGHERRE |
| UTVENDIG VEGG | | Grå | | NSB |
| VINDSKIER | | Grå | | ARKITEKT |
| GERIKTER | | Grå | | BYGGMESTER |
| VINDUER | | Hvit | | BYGNINGSTYPE |
| DØRER | | | | STILPREG |
| HJØRNEBORD | | Grå | | |

| | |
|--------------------------------|----------|
| TEGNINGER (ARKIVHENVISNING) | TdB 3736 |
| ELDRE FOTOGRAF | |

| | | | | |
|-----------------------|---------------------|------|-------------|-----------------|
| ANDRE OPPLYSNINGER | UTGITT | DATE | REGISTR. | DATE 26.6.80 |
| | RETTELSESB- BLAD | NR | INNFORT DEN | AV |
| | | NR | INNFORT DEN | AV |
| | | NR | INNFORT DEN | AV |

NSB - REGISTRERING AV BYGNINGER

Bak. Had 07037

| | | | |
|------------------------|---|-----------------------|---------------|
| NAVN BYGNINGENS ART | SVENNINGDAL STASJON Vokterbolig 1, bolig | STASJONSNR. 1347 | BYGN.NR. 6 |
| BANESTREKNING | 132 Grong - Mosjøen | KILOMETER 354,61 | |
| KOMMUNE.MATR.NR. | Grane | GARDSNR. | BRUKSNR. |
| ADRESSE | 8682 Svenningdal | DISTRIKT Trondheim | |



NORGES STATSBANER.
ENKELT VOKTERBOLIG VED SUNDAN GRONG BAKEN.

TEGNINGEN VISER: Orig. tegn. dat. 19.1921

M 1:200

| | | | |
|-----------------------------|------------------------------|-----------|--|
| OPPRINNELIG BRUKSFORMÅL | PRIMÆRT Vokterbolig | SEKUNDÆRT | |
| NAVÆRENDE BRUKSFORMÅL | PRIMÆRT Vokterbolig | SEKUNDÆRT | ANTALL LEILIGHETER: 1 ANTALL OVERNATTINGSROM: 0 |
| FORHOLD TIL ANDRE HUS | Del av anlegg - frittstående | | |
| FYSISK MILJØ- SAMMENHENG | Spredt landbruksbebyggelse | | |

| | | | |
|------------|--------------------------------------|---|---|
| VERNEVERDI | <input type="checkbox"/> PRIORITYERT | BYGNINGEN PRIORITYERES SPESIELT SOM BEVARINGSOBJEKT (EVT. INTERN NSB-FREDNING) | <input type="checkbox"/> BYGNINGEN ER FREDET I MEDHOLD AV LOV OM KULTURMINNER |
| | <input type="checkbox"/> HØY | ENDRINGER SKAL IKKE FORETAS FOR ARKITEKTKONTORET HAR GODKJENT PLANENE. DETTE GJELDER OGSÅ UTSKIFTING AV DØRER, VINDUER, KLEDNING, TAKTEKKING OSV. | |
| | <input type="checkbox"/> MIDDELS | | |
| | <input type="checkbox"/> LAV | ENDRINGER KAN FORETAS UTEN GODKJENNING FRA ARKITEKTKONTORET. DET HENVISES TIL GENERELLE RÅD OG RETNINGSLINJER. | |
| | <input type="checkbox"/> INGEN | | |

| | | | | |
|-------------|--------------------------|-----------------------------------|----------------------|------------------------------------|
| DIMENSJONER | HOVEDTAL M 8,6 x 7,35 | BEBYGD AREAL M ² 64 | ANTALL ETASJER 1½ | BRUTTO GOLVAREAL M ² |
|-------------|--------------------------|-----------------------------------|----------------------|------------------------------------|

| | | | |
|------------------------|---|--------------|--|
| BYGNINGSDEL | TYPE. KONSTRUKSJON | INSTALLASJON | MERKNAD |
| FUNDAMENT | Betongmur | SKORSTEIN | STK. 1 |
| KJELLER UNDERETASJE | 1. Kjeller, trebjelkelag 2. Kryperom, trebjelkelag | ELEKTRISITET | Innlagt |
| YTTERVEGG | 1. Laft 2. Bindingsverk | OPPVARMING | PRIMERT: Ved SEKUNDÆRT: Elektrisk |
| FASADEKLEDNING | 1. Stående vekselpanel 2. Stående trepan. over/underligger | VANN | Innlagt |
| TAKFORM | 1. Saltak 2. Pult-tak. | BAD | Innlagt |
| TAKTEKING | 1. Skifer "fasett". 2. Papp. | TOALET | TYPE: WC ANTALL: 1 |

| | | | |
|---------|---------------------------------|-------------------------|-------------|
| VINDUER | Skiftet (m. småruter som oppr.) | DEKOR INNSKRIPSJONER | Ingen |
| DØRER | Skiftet | INTERIØR | Opprinnelig |

| | | |
|-------------------------------------|------------|-------------------------------------|
| BYGGEÅR | AR 1929 | MERKNAD |
| TILBYGGING OMBYGGING FLYTTING | AR 1968 | ENDRING Tilbygg nytt V.F. m. bad |

| | | | | | | |
|---------------------------|-----------------|-------------|-----------------------|------------------------|------|---------------------------|
| VEDLIKEHOLDS- TILSTAND | TILSTAND AR: | I GOD STAND | BEGYNNENDE FORFALL | FRAMSKREDET FORFALL | RUIN | EVT. FORFALLSÅRSÅK |
| | 1980 | X | | | | Kommer vann inn i kjeller |
| | | | | | | |
| | | | | | | |

| | | | | |
|---------------|-------------|-------------|-----------|--|
| FARGESKJEMA | OPPRINNELIG | NAVÆRENDE | FRAMTIDIG | BYGGHERRE |
| UTVENDIG VEGG | | 5E4 Gulbrun | | NSB |
| VINDSKIER | | 5E4 | | ARKITEKT NSB-AK v/Werenskiold etter Glosimodt |
| GERIKTER | | 5E4 | | BYGGMESTER |
| VINDUER | | 2B3 Grågul | | |
| DØRER | | 2B3 | | BYGNINGSTYPE For nordlandsbanen Sunnan - Grong - Mosjøen |
| HJØRNEBORD | | 5E4 | | STILPREG |


| | |
|--------------------------------|--------------------|
| TEGNINGER (ARKIVHENVISNING) | Ak 2950 (TdB 3728) |
| ELDRE FOTOGRAF | |

| | | | | | |
|-----------------------|---|--------------------|------|-------------|--------------|
| ANDRE OPPLYSNINGER | Vokterbolig 1 og 2 er like (bare spill- vendt) hva skjemaenes punkter angår. Søkt om riving 1984. | UTGITT | DATO | REGISTR. | DATO 26.6.80 |
| | | RETTELSES- BLAD | NR | INNFORT DEN | AV |
| | | | NR | INNFORT DEN | AV |
| | | | NR | INNFORT DEN | AV |

NSB - REGISTRERING AV BYGNINGER

Bak/Had 0703.79

| | | | |
|-----------------------|--|-----------------------|---------------|
| NAV BYGNINGENS ART | SVENNINGDAL STASJON Vokterbolig 1 og 2, uthus | STASJONSNR 1347 | BYGN.NR. 8 |
| BANESTREKNING | 132 Grong - Mosjøen | KILOMETER 354,63 | |
| KOMMUNE, MATR.NR. | Grane | GÅRDSNR. | BRUKSNR. |
| ADRESSE | 8682 Svenningdal | DISTRIKT Trondheim | |



TEGNINGEN VISER:

| | | | |
|-----------------------------|------------------------------|-----------|--|
| OPPRINNELIG BRUKSFORMÅL | PRIMÆRT Fjøs Vedbu | SEKUNDÆRT | |
| NAVÆRENDE BRUKSFORMÅL | PRIMÆRT Vedbu Garasje | SEKUNDÆRT | ANTALL LEILIGHETER: 0 ANTALL OVERNATTINGSROM: 0 |
| FORHOLD TIL ANDRE HUS | Del av anlegg - frittstående | | |
| FYSISK MILJØ- SAMMENHENG | Spredt landbruksbebyggelse | | |

| | | | | | |
|------------|--------------------------|------------|---|--------------------------|--|
| VERNEVERDI | <input type="checkbox"/> | PRIORITERT | BYGNINGEN PRIORITERES SPESIelt SOM BEVARINGSOBJEKT (EVT. INTERN NSB-FREDNING) | <input type="checkbox"/> | BYGNINGEN ER FREDET I MEDHOLD AV LOV OM KULTURMINNER |
| | <input type="checkbox"/> | HØY | ENDRINGER SKAL IKKE FORETAS FØR ARKITEKTKONTORET HAR GODKJENT PLANENE. DETTE GJELDER OGSÅ UTSKIFTING AV DØRER, VINDUER, KLEDNING, TAKTEKKING OSV. | | |
| | <input type="checkbox"/> | MIDDELS | | | |
| | <input type="checkbox"/> | LAV | ENDRINGER KAN FORETAS UTEN GODKJENNING FRA ARKITEKTKONTORET. DET HENVISES TIL GENERELLE RÅD OG RETNINGSLINJER. | | |
| | <input type="checkbox"/> | INGEN | | | |

| | | | | |
|-------------|---------------|-----------------------------------|----------------------|------------------------------------|
| DIMENSJONER | HØVEDTÅL M | BEBYGD AREAL M ² 58 | ANTALL ETASJER 1½ | BRUTTO GOLVAREAL M ² |
|-------------|---------------|-----------------------------------|----------------------|------------------------------------|

| BYGNINGSDEL | TYPE, KONSTRUKSJON | INSTALLASJON | MERKNAD |
|------------------------|--|--------------|------------|
| FUNDAMENT | 1. Betong mur. 2. Betongpillarer 3. Liggende trevirke | SKORSTEIN | STK. |
| KJELLER UNDERETASJE | 1. Møkkakjeller, trebjelkelag 2. Oppfylt, svillelagt | ELEKTRISITET | Innlagt |
| YTTERVEGG | 1. Laft 2. Bindingsverk | OPPVARMING | PRIMÆRT: |
| FASADEKLEDNING | 1. Stående trepanel m. over/underligger | VANN | SEKUNDÆRT: |
| TAKFORM | 1. Saltak 2. Pulttak | BAD | TYPE: |
| TAKTEKING | 1. Skifer "fasett" 2. Bølgeblikk | TOALETT | ANTALL: |

| | | | |
|---------|----------------------------|-------------------------|-------|
| VINDUER | Opprinnelige (m. småruter) | DEKOR INNSKRIPSJONER | Ingen |
| DØRER | Opprinnelig | INTERIØR | |

| | | |
|-------------------------------------|------------|--|
| BYGGÅR | ÅR 1929 | MERKNAD |
| TILBYGGING OMBYGGING FLYTTING | ÅR | ENDRING Garasje påbygd (av ukjent dato) |

| VEDLIKEHOLDS- TILSTAND | TILSTAND ÅR: | I GOD STAND | BEGYNNENDE FORFALL | FRAMSKREDET FORFALL | RUIN | EVT. FORFALLSÅRSÅK |
|---------------------------|-----------------|-------------|-----------------------|------------------------|------|--------------------|
| | 1980 | X | | | | |
| | | | | | | |
| | | | | | | |

| FARGESKJEMA | OPPRINNELIG | NAVERENDE | FRAMTIDIG | BYGGHERRE |
|---------------|-------------|-------------|-----------|--------------|
| UTVENDIG VEGG | | 5E4 Gulbrun | | NSB |
| VINDSKIER | | 5E4 | | ARKITEKT |
| GERIKTER | | 5E4 | | BYGGMESTER |
| VINDUER | | 2B3 Grågul | | BYGNINGSTYPE |
| DØRER | | 2B3 | | STILPREG |
| HJØRNEBORD | | 5E4 | | |

| | |
|--------------------------------|--|
| TEGNINGER (ARKIVHENVISNING) | |
| ELDRE FOTOGRAF | |


| | | | | |
|-----------------------|--------------------|-------------|-------------|-----------------|
| ANDRE OPPLYSNINGER | UTGITT | DATO | REGISTR. | DATO 26.6.80 |
| | RETTELSES- BLAD | NR | INNFØRT DEN | AV |
| | | NR | INNFØRT DEN | AV |
| | NR | INNFØRT DEN | AV | |

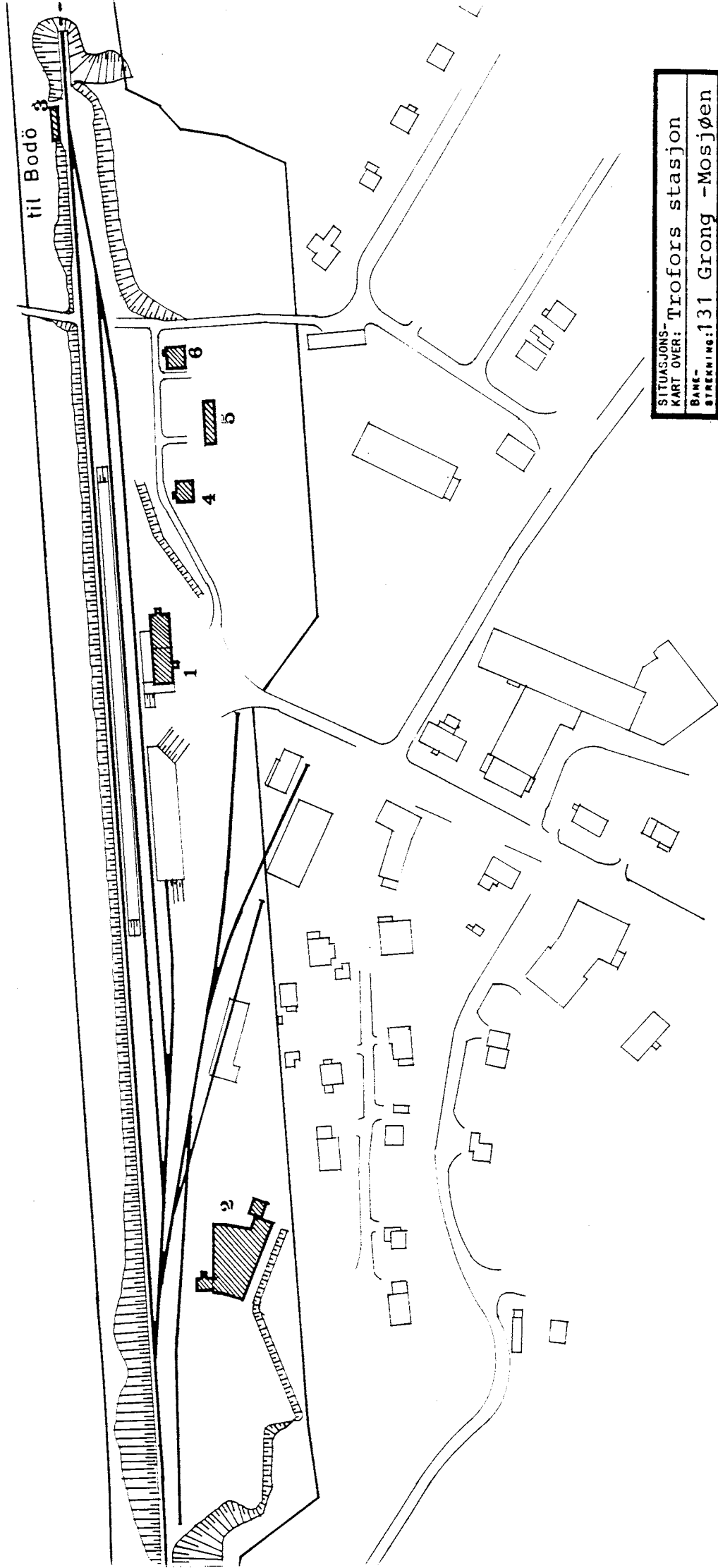
NSB - REGISTRERING AV BYGNINGER

UTGITT:
REVIDERT:


| | | | |
|--------------------|--|---------------------------------|-----------------------|
| STASJONSNR 1348 | STASJON/S/STREKKNING/ANLEGG TROFORS STASJON | BANE/BILROUTE NORDLANDSBANEN | DISTRIKT TRONDHEIM |
|--------------------|--|---------------------------------|-----------------------|

| BYGNING NR | KILOMETER | BYGNINGSTYPE | ADRESSE | MATRIKEL GNR BNR | BEBYGD AREAL | ETG | BRUTTO GOLVFLATE | HØVED- MATERIALE | BYGGEGÅR | TEGNINGER ARKIVNR. | MERKNAD | EGET SKJEMA |
|------------|-----------|------------------------------|--------------|---------------------|-----------------|-----|---------------------|---------------------|----------|-----------------------|------------------|----------------|
| 1 | 367,24 | Stasjonsbygning m/godshus | 8680 Trofors | | 214 | 2 | | Tre | 1932 | Ak 5454 | | X |
| 2 | 367,01 | Lok.stall og velferd | " | | 536 | 1,2 | | Mur | 1937 | Ak 6674 | Delvis utleid | X |
| 3 | 367,43 | Linjebu | " | | | 1 | | Tre | | | | |
| 4 | 367,29 | Vokterbolig 1 | " | | 64 | 1½ | | Tre | 1932 | Ak 2950 | | X |
| 5 | 367,34 | Vokterbolig 2 | " | | 64 | 1½ | | Tre | 1932 | Ak 2950 | | X |
| 6 | 367,32 | Uthus v.b. 1 og 2 | " | | 57 | 1 | 57 | Tre | 1932 | | | |





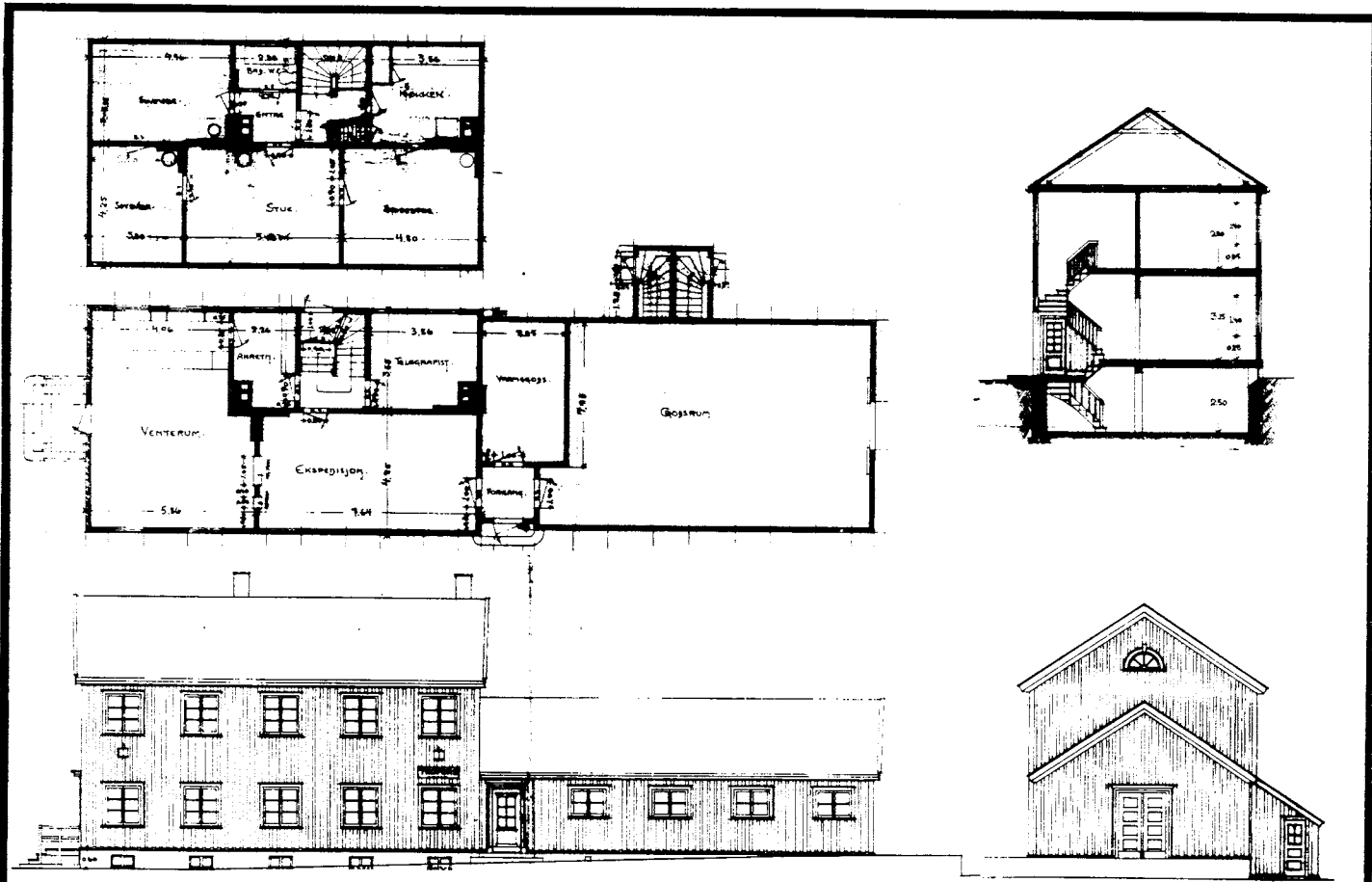
| | |
|-------------------------------------|---|
| SITUASJONS- | |
| KART OVER: Trofors stasjon | |
| BANE- | |
| STREKNING: 131 Grong - Mosjøen | |
| MALESTOKK: 1:2000 DATE: juni 1980 | |
| UTSNITT AV | |
| LINJEKART NR.: TdB. 3301 | |
| BUSSHOLDEPLASS I DIREKTE | <input checked="" type="checkbox"/> JA <input type="checkbox"/> NEI |
| TILKNYTNING TIL STASJONEN? | <input checked="" type="checkbox"/> JA <input type="checkbox"/> NEI |
| DROBJEMOLDEPLASS I DIREKTE | <input type="checkbox"/> JA <input checked="" type="checkbox"/> NEI |
| TILKNYTNING TIL STASJONEN? | <input type="checkbox"/> JA <input checked="" type="checkbox"/> NEI |



NSB - REGISTRERING AV BYGNINGER

Bak-Had 07037

| | | | |
|------------------------|------------------------------------|-------------|-----------|
| NAVN BYGNINGENS ART | TROFORS STASJON Stasjonsbygning | STASJONSNR. | BYGN. NR. |
| BANESTREKNING | 132 Grong - Mosjøen | KILOMETER | 1348 |
| KOMMUNE, MATR. NR. | Grane | GARDSNR. | 367,24 |
| ADRESSE | 8680 Trofors | DISTRIKT | Trondheim |



TEGNINGEN VISER:

Orig. tegn. dat. mars 1931

M 1:250

| | | | |
|-----------------------------|---|--------------------------------|--------------------------|
| OPPRINNELIG BRUKSFORMAL | PRIMÆRT Stasjonsbygning -Ekspedisjonslokale -Leilighet | SEKUNDÆRT -Godsrom -Kafe | |
| NAVÆRENDE BRUKSFORMAL | PRIMÆRT Stasjonsbygning -Ekspedisjonslokale -Leilighet | SEKUNDÆRT -Godsrom | ANTALL LEILIGHETER: 1 |
| FORHOLD TIL ANDRE HUS | Del av anlegg - frittstående | | |
| FYSISK MILJØ- SAMMENHENG | Mindre tettsted, stasjonsby | | |

| | | | |
|--------------------------------|--|--|--|
| VERNEVERDI | <input type="checkbox"/> PRIO- RITERT | BYGNINGEN PRIORITERES SPESIELT SOM BEVA- RINGSOBJEKT (EVT. INTERN NSB-FREDNING) | <input type="checkbox"/> BYGNINGEN ER FREDET I MEDHOLD AV LOV OM KULTURMINNER |
| | <input type="checkbox"/> HØY | ENDRINGER SKAL IKKE FORETAS FØR ARKITEKTKONTORET HAR GODKJENT PLANENE. DETTE GJELDER OGSÅ UTSKIFTING AV DØRER, VINDUER, KLEDNING, TAKTEKKING OSV. | |
| | <input type="checkbox"/> MIDDELS | | |
| | <input type="checkbox"/> LAV | ENDRINGER KAN FORETAS UTEN GODKJENNING FRA ARKITEKTKONTORET. DET HENVISES TIL GENE- RELLE RÅD OG RETNINGSLINJER. | |
| <input type="checkbox"/> INGEN | | | |

| | | | | |
|-------------|-------------------------|------------------------------------|---------------------|---------------------------------|
| DIMENSJONER | HOVEDÅL M 27,0 x 7,8 | BEBYGD AREAL M ² 214 | ANTALL ETASJER 2 | BRUTTO GOLVAREAL M ² |
|-------------|-------------------------|------------------------------------|---------------------|---------------------------------|

| BYGNINGSDEL | TYPE.KONSTRUKSJON | INSTALLASJON | MERKNAD |
|---------------------|---------------------------|--------------|---|
| FUNDAMENT | Betongmur | SKORSTEIN | STK. 2 |
| KJELLER UNDERETASJE | 1. Kjeller, trebjelkelag | ELEKTRISITET | Innlagt |
| YTTERVEGG | | OPPVARMING | PRIMERT: Elektrisk SEKUNDÆRT: Olje |
| FASADEKLEDNING | Stående vekselpanel | VANN | Innlagt |
| TAKFORM | Saltak | BAD | Innlagt |
| TAKTEKING | 1.Skiifer "fasett" 2.Papp | TOALETT | TYPE: WC ANTALL: 4 |

| | | | |
|---------|------------------------------------|----------------------|---------------------------------|
| VINDUER | Opprinnelige | DEKOR INNSKRIPSJONER | Ingen |
| DØRER | Skiftet Opprinnelig godshusport | INTERIØR | Opprinnelig. Skiftet på bad. |

| | | |
|-------------------------------------|------------|---------|
| BYGGEÅR | ÅR 1932 | MERKNAD |
| TILBYGGING OMBYGGING FLYTTING | ÅR | ENDRING |

| VEDLIKEHOLDS- TILSTAND | TILSTAND. | GOD STAND | BEGYNNENDE FORFALL | FRAMSKREDET FORFALL | RUIN | EVT. FORFALLSÅRSÅK |
|---------------------------|-----------|-----------|--------------------|---------------------|------|---|
| | ÅR: | | | | | |
| | 1980 | | | | | Dårlig maling, dårlig golv i godshus, råtne vannbord |
| | | | | | | |

| FARGESKJEMA | OPPRINNELIG | NAVÆRENDE | FRAMTIDIG | BYGGHERRER |
|---------------|-------------|--------------|-----------|--------------------------------------|
| UTVENDIG VEGG | | 3B-C3 Grågul | | NSB |
| VINDSKIER | | 3B-C3/hvit | | ARKITEKT |
| GERIKTER | | 3B-C3 | | NSB-AK v/Gudmund Hoel |
| VINDUER | | Hvit | | BYGGMESTER |
| DØRER | | Grå | | BYGNINGSTYPE |
| HJØRNEBORD | | 3B-C3 | | Tilnærmet som Brekkvasselv, Majavatn |
| | | | | STILPREG |

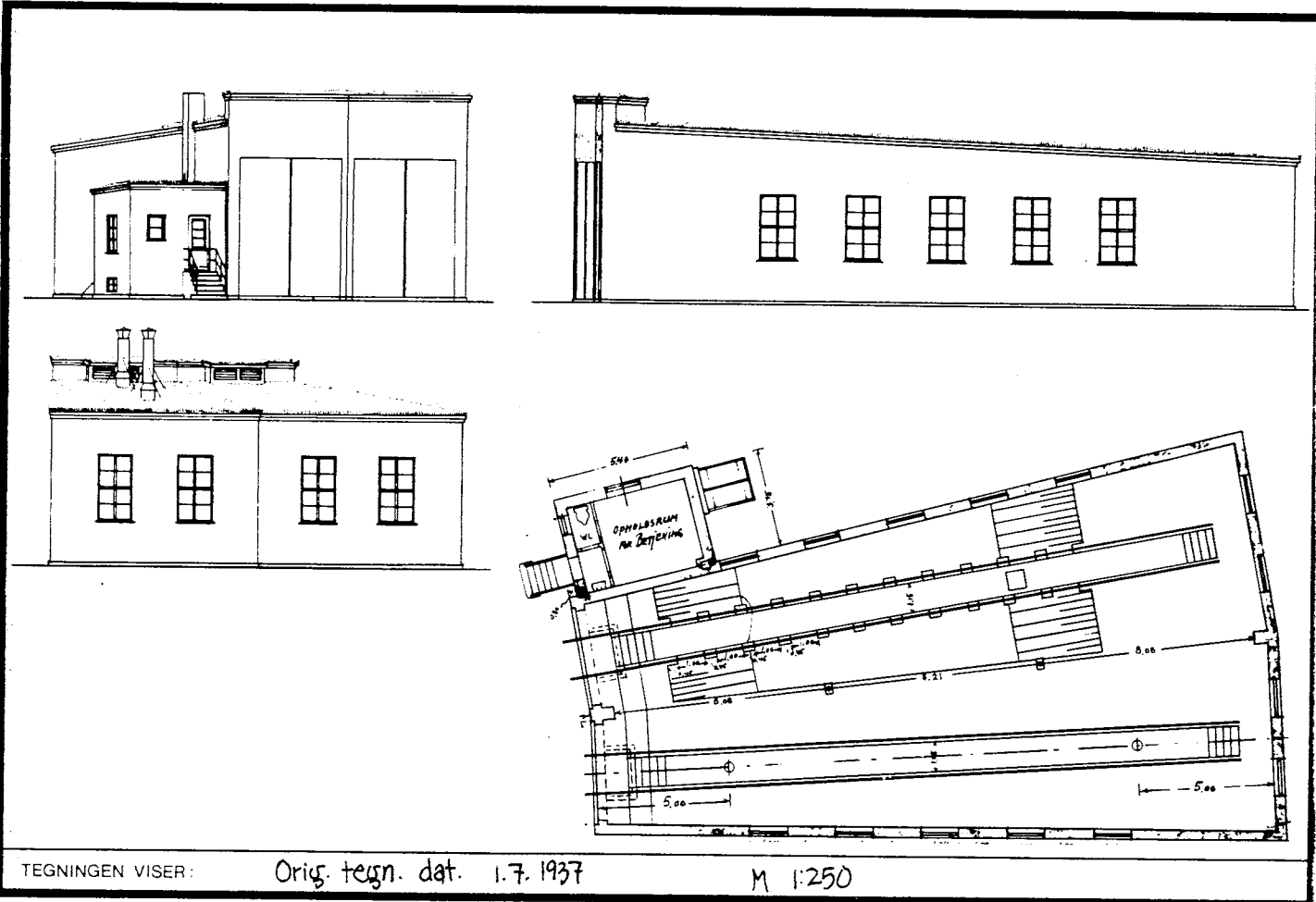
| | |
|-----------------------------|---------|
| TEGNINGER (ARKIVHENVISNING) | Ak 5454 |
| ELDRE FOTOGRAF. | |

| | | | | |
|-----------------------|--------------------|------|-------------|-----------------|
| ANDRE OPPLYSNINGER | UTGITT | DATO | REGISTR. | DATO 26.6.80 |
| | RETTELSES- BLAD | NR | INNFORT DEN | AV |
| | | NR | INNFORT DEN | AV |
| | | NR | INNFORT DEN | AV |

NSB · REGISTRERING AV BYGNINGER

Bak. Had 07037

| | | | |
|------------------------|--|-----------------------|---------------|
| NAVN BYGNINGENS ART | TROFORS STASJON Lokstall og velferd | STASJONSNR. 1348 | BYGN.NR. 2 |
| BANESTREKNING | 132 Grong - Mosjøen | KILOMETER 367,01 | |
| KOMMUNE.MATR.NR. | Grane | GÅRDSNR. | BRUKSNR. |
| ADRESSE | 8680 Trofors | DISTRIKT Trondheim | |



| | | | |
|-----------------------------|---|-----------|--|
| OPPRINNELIG BRUKSFORMAL | PRIMÆRT Lokstall -Oppholdsrom | SEKUNDÆRT | |
| NAVÆRENDE BRUKSFORMAL | PRIMÆRT Velferdslokaler Produsksjonslokaler (ut- leid) | SEKUNDÆRT | ANTALL LEILIGHETER: 0 ANTALL OVERNATTINGSROM: 0 |
| FORHOLD TIL ANDRE HUS | Del av anlegg - frittstående | | |
| FYSISK MILJØ- SAMMENHENG | Mindre tettsted ,stasjonsby | | |

| | | | |
|------------|--|--|--|
| VERNEVERDI | <input type="checkbox"/> PRIO- RITERT | BYGNINGEN PRIORITERES SPESIELT SOM BEVA- RINGSOBJEKT (EVT. INTERN NSB-FREDNING) | <input type="checkbox"/> BYGNINGEN ER FREDET I MEDHOLD AV LOV OM KULTURMINNER |
| | <input type="checkbox"/> HØY | ENDRINGER SKAL IKKE FORETAS FOR ARKITEKTKONTORET HAR GODKJENT PLANENE. DETTE GJELDER OGSÅ UTSKIFTING AV DØRER, VINDUER, KLEDNING, TAKTEKKING OSV. | |
| | <input type="checkbox"/> MIDDELS | | |
| | <input type="checkbox"/> LAV | ENDRINGER KAN FORETAS UTEN GODKJENNING FRA ARKITEKTKONTORET. DET HENVISES TIL GENE- RELLE RÅD OG RETNINGSLINJER. | |
| | <input type="checkbox"/> INGEN | | |

| | | | | |
|-------------|------------------------|------------------------------------|-----------------------|------------------------------------|
| DIMENSJONER | HOVEDTAL M 30a x 24 | BEBYGD AREAL M ² 536 | ANTALL ETASJER 1,2 | BRUTTO GOLVAREAL M ² |
|-------------|------------------------|------------------------------------|-----------------------|------------------------------------|

| | | | |
|------------------------|-------------------------|--------------|--|
| BYGNINGSDEL | TYPE. KONSTRUKSJON | INSTALLASJON | MERKNAD |
| FUNDAMENT | Betongmur | SKORSTEIN | STK. 1 |
| KJELLER UNDERETASJE | Oppfylt, betong på kult | ELEKTRISITET | Innlagt |
| YTTERVEGG | Teglmur | OPPVARMING | PRIMÆRT: Olje SEKUNDÆRT: Sentralfyr |
| FASADEKLEDNING | Puss | VANN | Innlagt |
| TAKFORM | Pulttak | BAD | Dusj |
| TAKTEKING | Papp | TOALET | TYPE: WC ANTALL: 1 |

| | | | |
|---------|---|-------------------------|--|
| VINDUER | Skiftet i velferdrom | DEKOR INNSKRIPSJONER | |
| DØRER | 1. Opprinnelige 2. Skiftet i velferdsrom | INTERIOR | |

| | | | |
|-------------------------------------|------------|---------|---|
| BYGGÅR | ÅR 1938 | MERKNAD | |
| TILBYGGING OMBYGGING FLYTTING | ÅR 1951 | ENDRING | Tilbygg stall for roterende snøplog. Påbygd en etg. på velferds- avdelinga, samt ominnredning. |

| | | | | | | |
|---------------------------|------------------|-----------|-----------------------|------------------------|------|--------------------|
| VEDLIKEHOLDS- TILSTAND | TILSTAND. ÅR: | GOD STAND | BEGYNNENDE FORFALL | FRAMSKREDET FORFALL | RUIN | EVT. FORFALLSÅRSÅK |
| | 1980 | X | | | | |

| | | | | |
|---------------|-------------|--------------|-----------|--------------------------------------|
| FARGESKJEMA | OPPRINNELIG | NAVÆRENDE | FRAMTIDIG | BYGGHERRE |
| UTVENDIG VEGG | | | | NSB |
| VINDSKIER | | | | ARKITEKT NSB-Ak v/ Hoel & Baastad |
| GERIKTER | | | | BYGGMESTER |
| VINDUER | | Lakkert brun | | BYGNINGSTYPE |
| DØRER | | | | STILPREG |
| HJØRNEBORD | | | | |

| | |
|--------------------------------|---------|
| TEGNINGER (ARKIVHENVISNING) | Ak 6674 |
| ELDRE FOTOGRAF. | |

| | | | | | |
|-----------------------|-------------------|--------------------|------|-------------|---------|
| ANDRE OPPLYSNINGER | Spora er fjerna . | UTGITT | DATO | REGISTR. | DATO |
| | | | | | 26.6.80 |
| | | RETTELSES- BLAD | NR | INNFORT DEN | AV |

NSB · REGISTRERING AV BYGNINGER

Bak. Had 0703.7

| | | | |
|------------------------|---|-----------------------|---------------|
| NAVN BYGNINGENS ART | TROFORS STASJON Vokterbolig 1, bolig | STASJONSNR. 1348 | BYGN.NR. 4 |
| BANESTREKNING | 132 Grong - Mosjøen | KILOMETER 367,29 | |
| KOMMUNE, MATR. NR. | Grane | GÅRDSNR. | BRUKSNR. |
| ADRESSE | 8680 Trofors | DISTRIKT Trondheim | |



SOVEVÆRELSE
STUE
KØKKEN
VÅRELSE
LOFT
MÅTBOD
GANG
DØRSERHUS
DULLEBOD

NORGES STATSBANER.
ENKELT VOKTERBOLIG VED SUNNAN GRONG BANEN.

TEGNINGEN VISER: Orig. tegn. dat. 19.1921 M 1:200

| | | | |
|-----------------------------|------------------------------|-----------|--|
| OPPRINNELIG BRUKSFORMÅL | PRIMÆRT Vokterbolig | SEKUNDÆRT | |
| NAVÆRENDE BRUKSFORMÅL | PRIMÆRT Vokterbolig | SEKUNDÆRT | ANTALL LEILIGHETER: 1 ANTALL OVERNATTINGSROM: 0 |
| FORHOLD TIL ANDRE HUS | Del av anlegg - frittstående | | |
| FYSISK MILJØ- SAMMENHENG | Mindre tettsted, stasjonsby | | |

| | | | |
|------------|--------------------------------------|---|---|
| VERNEVERDI | <input type="checkbox"/> PRIORITYERT | BYGNINGEN PRIORITYERES SPESIELT SOM BEVARINGSOBJEKT (EVT. INTERN NSB-FREDNING) | <input type="checkbox"/> BYGNINGEN ER FREDET I MEDHOLD AV LOV OM KULTURMINNER |
| | <input type="checkbox"/> HØY | ENDRINGER SKAL IKKE FORETAS FØR ARKITEKTKONTORET HAR GODKJENT PLANENE. DETTE GJELDER OGSÅ UTSKIFTING AV DØRER, VINDUER, KLEDNING, TAKTEKKING OSV. | |
| | <input type="checkbox"/> MIDDELS | | |
| | <input type="checkbox"/> LAV | ENDRINGER KAN FORETAS UTEN GODKJENNING FRA ARKITEKTKONTORET. DET HENVISES TIL GENERELLE RÅD OG RETNINGSLINJER. | |
| | <input type="checkbox"/> INGEN | | |

| | | | | |
|-------------|--------------------------|-----------------------------------|----------------------|------------------------------------|
| DIMENSJONER | HOVED'AL M 8,6 x 7,35 | BEBYGD AREAL M ² 64 | ANTALL ETASJER 1½ | BRUTTO GOLVAREAL M ² |
|-------------|--------------------------|-----------------------------------|----------------------|------------------------------------|

| BYGNINGSDEL | TYPE, KONSTRUKSJON | INSTALLASJON | MERKNAD |
|------------------------|---|--------------|---|
| FUNDAMENT | Betongmur | SKORSTEIN | STK 1 |
| KJELLER UNDERETASJE | 1. Kjeller, trebjelkelag 2. Luftet kryperom, trebjelkelag | ELEKTRISITET | Innlagt |
| YTTERVEGG | 1. Laft 2. Bindingsverk | OPPVARMING | PRIMÆRT: Elektrisk SEKUNDÆRT: Vedovn |
| FASADEKLEDNING | 1. Stående vekselpanel høvlet og pløyd 2. Stående tømmermannspanel | VANN | Innlagt |
| TAKFORM | 1. Saltak 2. Pulttak | BAD | Innlagt(kjeller) |
| TAKTEKING | 1. Skifer "fasett" 2. Papp | TOALETT | TYPE: WC ANTALL: 1 |

| | | | |
|---------|---------------------|-------------------------|--|
| VINDUER | Skiftet | DEKOR INNSKRIPSJONER | |
| DØRER | Opprinnelige (1956) | INTERIØR | |

| | | | |
|-------------------------------------|------------|---------|---|
| BYGGEÅR | AR 1932 | MERKNAD | |
| TILBYGGING OMBYGGING FLYTTING | AR 1956 | ENDRING | Tilbygg nytt inngangsparti, med toalett |

| VEDLIKEHOLDS- TILSTAND | TILSTAND | I GOD STAND | BEGYNNENDE FORFALL | FRAMSKREDET FORFALL | RUIN | EVT. FORFALLSÅRSÅK |
|---------------------------|----------|-------------|-----------------------|------------------------|------|--------------------|
| | ÅR: | | X | | | |
| | 1980 | | | | | |

| FARGESKJEMA | OPPRINNELIG | NAVÆRENDE | FRAMTIDIG | BYGGHERRE |
|---------------|-------------|---------------|-----------|--|
| UTVENDIG VEGG | | 8-9D7 Rødbrun | | NSB |
| VINDSKIER | | 8-9D7 | | ARKITEKT NBS-AK v/R.Werenskiold etter E.Glossimodt |
| GERIKTER | | 8-9D7 | | BYGGMESTER |
| VINDUER | | 3A2 Gulhvit | | |
| DØRER | | 3F2 Olivengrå | | BYGNINGSTYPE Type for nordlandsbanen |
| HJØRNEBORD | | 8-9D7 | | Sunnan-Mosjøen STILPREG |

| | |
|--------------------------------|------------------|
| TEGNINGER (ARKIVHENVISNING) | Ak 2950 TdB 3735 |
| ELDRE FOTOGRAF. | |

| | | | | | |
|-----------------------|--------------|--------------------|------|-------------|----------------|
| ANDRE OPPLYSNINGER | Skal rives ? | UTGITT | DATO | REGISTR. | DATO 6.6.80 |
| | | RETTELSES- BLAD | NR | INNFORT DEN | AV |
| | | | NR | INNFORT DEN | AV |
| | | | NR | INNFORT DEN | AV |

NSB · REGISTRERING AV BYGNINGER

Bak/Had 070379

| | | | |
|------------------------|---|-----------------------|----------------|
| NAVN BYGNINGENS ART | TROFORS STASJON Vokterbolig 2, bolig | STASJONSNR. 1348 | BYGN. NR. 5 |
| BANESTREKNING | 132 Grong - Mosjøen | KILOMETER 367,34 | |
| KOMMUNE, MATR. NR. | Grane | GÅRDSNR. | BRUKSNR. |
| ADRESSE | 8680 Trofors | DISTRIKT Trondheim | |



NORGES STATSBANER.
ENKELT VOKTERBOLIG VED SUNNAN GRONG BANEN.

TEGNINGEN VISER: Orig. tegn. dat. 1.9.1921 M 1:200

| | | | |
|-------------------------|------------------------------|-----------|--|
| OPPRINNELIG BRUKSFORMÅL | PRIMÆRT Vokterbolig | SEKUNDÆRT | |
| NAVÆRENDE BRUKSFORMÅL | PRIMÆRT Vokterbolig | SEKUNDÆRT | ANTALL LEILIGHETER: 1 ANTALL OVERNATTINGSROM: 0 |
| FORHOLD TIL ANDRE HUS | Del av anlegg - frittstående | | |
| FYSISK MILJØ-SAMMENHENG | Mindre tettsted, stasjonsby | | |

| | | | |
|------------|-------------------------------------|--|---|
| VERNEVERDI | <input type="checkbox"/> PRIORITERT | BYGNINGEN PRIORITERES SPESIELT SOM BEVARINGSOBJEKT (EVT. INTERN NSB-FREDNING) | <input type="checkbox"/> BYGNINGEN ER FREDET I MEDHOLD AV LOV OM KULTURMINNER |
| | <input type="checkbox"/> HOY | ENDRINGER SKAL IKKE FORETAS FOR ARKITEKTKONTORET HAR GODKJENT PLANENE DETTE GJELDER OGSÅ UTSKIFTING AV DØRER, VINDUER, KLEDNING, TAKTEKKING OSV. | |
| | <input type="checkbox"/> MIDDELS | | |
| | <input type="checkbox"/> LAV | ENDRINGER KAN FORETAS UTEN GODKJENNING FRA ARKITEKTKONTORET. DET HENVISES TIL GENERELLE RÅD OG RETNINGSLINJER. | |
| | <input type="checkbox"/> INGEN | | |

| | | | | |
|-------------|-------------------------|-----------------------------------|----------------------|------------------------------------|
| DIMENSJONER | HOVEDÅL M 8,6 x 7,35 | BEBYGD AREAL M ² 64 | ANTALL ETASJER 1½ | BRUTTO GOLVAREAL M ² |
|-------------|-------------------------|-----------------------------------|----------------------|------------------------------------|

| | | | |
|------------------------|--|--------------|--|
| BYGNINGSDEL | TYPE. KONSTRUKSJON | INSTALLASJON | MERKNAD |
| FUNDAMENT | Betongmur | SKORSTEIN | STK. 1 |
| KJELLER UNDERETASJE | 1. Kjeller, trebjelkelag 2. Luftet kryperom, trebjelkelag | ELEKTRISITET | Innlagt |
| YTTERVEGG | 1. Laft 2. Bindingsverk | OPPVARMING | PRIMÆRT: Elektrisk SEKUNDÆRT: Ved |
| FASADEKLEDNING | 1. Stående vekselpanel 2. Stående tømmermannspanel | VANN | Innlagt |
| TAKFORM | 1. Saltak 2. Pulttak | BAD | Innlagt |
| TAKTEKING | 1. Skifer "fasett" 2. Papp | TOALETT | TYPE: WC ANTALL: 1 |

| | | | |
|---------|-------------|-------------------------|--|
| VINDUER | Skiftet | DEKOR INNSKRIPSJONER | |
| DØRER | Opprinnelig | INTERIØR | |

| | | | |
|-------------------------------------|------------|---------|------------------------------------|
| BYGGÅR | AR 1932 | MERKNAD | |
| TILBYGGING OMBYGGING FLYTTING | AR 1956 | ENDRING | Tilbygg nytt vindfang, med toalett |

| VEDLIKEHOLDS- TILSTAND | TILSTAND: | I GOD STAND | BEGYNNENDE FORFALL | FRAMSKREDET FORFALL | RUIN | EVT. FORFALLSÅRSÅK |
|---------------------------|-----------|-------------|-----------------------|------------------------|------|--------------------|
| | AR: | | | | | |
| | 1980 | X | | | | |
| | | | | | | |
| | | | | | | |

| | | | | |
|---------------|-------------|---------------|-----------|---|
| FARGESKJEMA | OPPRINNELIG | NAVÆRENDE | FRAMTIDIG | BYGGHERRER |
| UTVENDIG VEGG | | 8-9D7 Rødbrun | | NSB |
| VINDSKIER | | 8-9D7 | | ARKITEKT NSB-Ak v/R. Werenskiold etter E. Glossimodt |
| GERIKTER | | 8-9D7 | | BYGGMESTER |
| VINDUER | | 3A2 Gulhvit | | |
| DØRER | | 3F2 Olivengrå | | BYGNINGSTYPE Type for nordlandsbanen Sunnan - Mosjøen |
| HJØRNEBORD | | 8-9D7 | | STILPREG |


| | |
|--------------------------------|--------------------|
| TEGNINGER (ARKIVHENVISNING) | Ak 2950 (TdB 3735) |
| ELDRE FOTOGRAF. | |

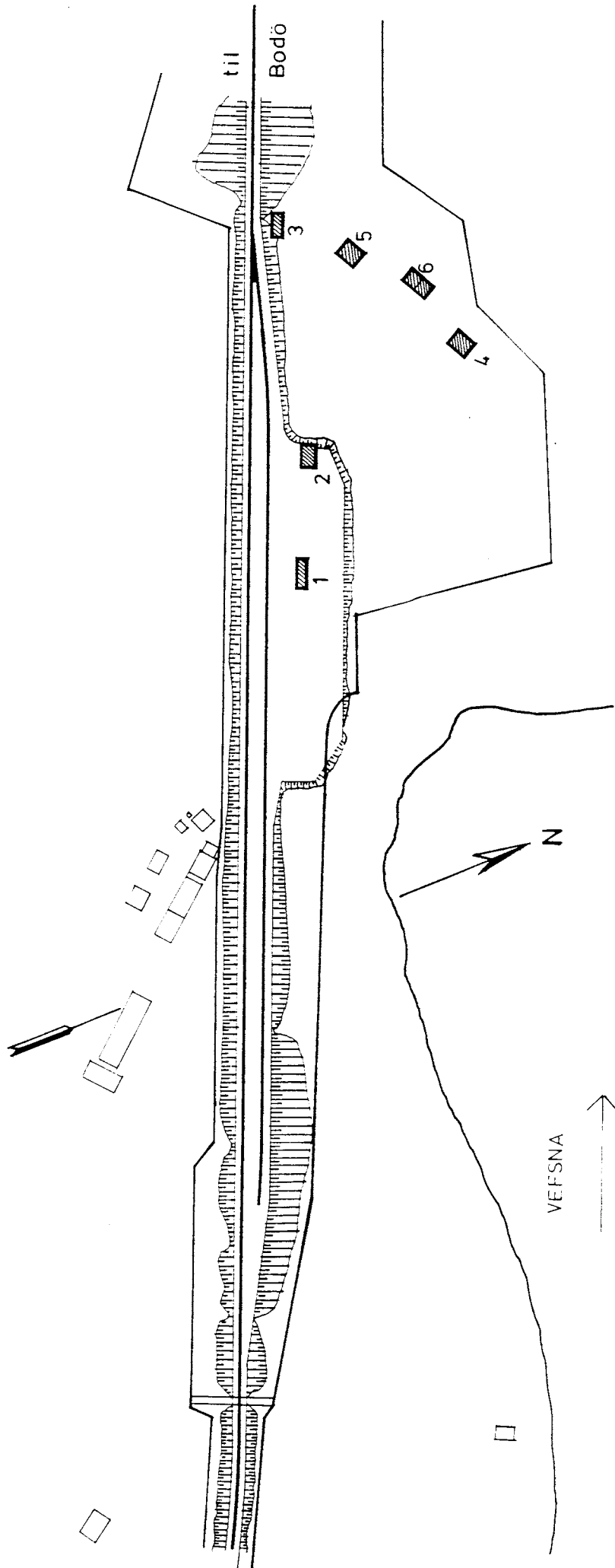
| | | | | |
|-----------------------|---------------------|-------------|-------------|-----------------|
| ANDRE OPPLYSNINGER | UTGITT | DATO | REGISTR. | DATO 16.6.80 |
| | RETTELSESB- BLAD | NR | INNFORT DEN | AV |
| | | NR | INNFORT DEN | AV |
| | NR | INNFORT DEN | AV | |

NSB - REGISTRERING AV BYGNINGER


UTGITT:
REVIDERT:

| STASJONSNR 1349 | | STASJON/STREKING/ANLEGG LAKSFORS STASJON | | BANE/BILROUTE NORDLANDSBANEN | | | | DISTRIKT TRONDHEIM | | | | |
|--------------------|-----------|---|----------------------|---------------------------------|-----------------|-----|---------------------|-----------------------|---------|----------------------|---------|----------------|
| BYGN NR | KILOMETER | BYGNINGSTYPE | ADRESSE | MATRIKKEL GNR BNR | BEBYGD AREAL | ETG | BRUTTO GOLVFLATE | HØVED- MATERIALE | BYGGEAR | TEGNINGER ARKIVNR | MERKNAD | EGET SKJEMA |
| 1 | 378,63 | Ekspedisjonsbygning | Laksfors, 8684 Grane | | 44 | 1 | 44 | Tre | 1938 | Ak 6569 | | X |
| 2 | 378,67 | Vedbu, privat | " | | 22 | 1 | 22 | Tre | 1938 | Ak 6569 | | X |
| 3 | 378,75 | Linjebu | " | | | 1 | | Tre | | | | |
| 4 | 378,71 | Vokterbolig 1 | " | | 64 | 1½ | | Tre | 1928 | Ak 2950 | | X |
| 5 | 378,74 | Vokterbolig 2 | " | | 64 | 1½ | | Tre | 1928 | Ak 2950 | | X |
| 6 | 378,73 | Uthus v.b. 1 og 2 | " | | 57 | 1½ | | Tre | 1928 | | | |





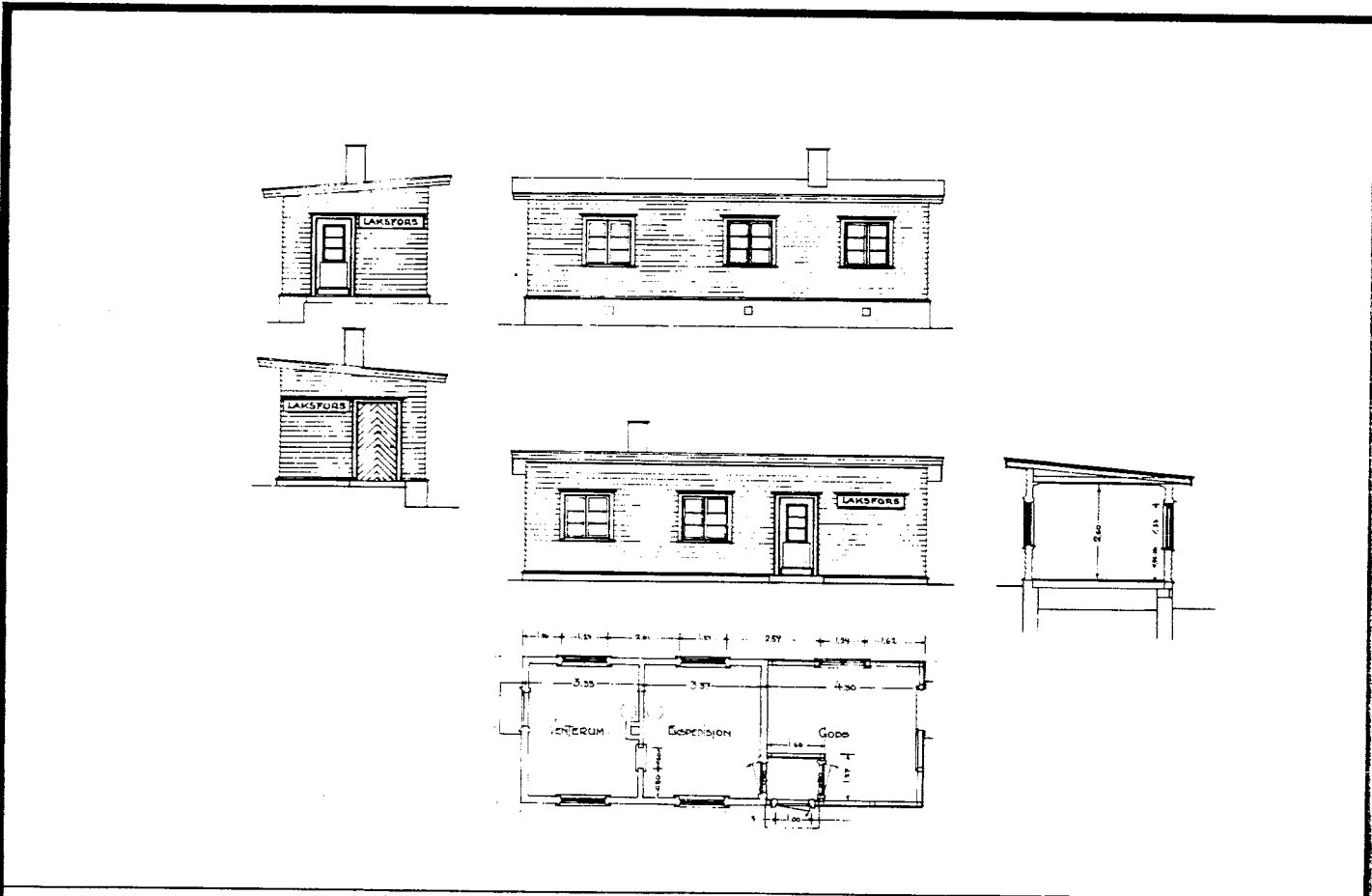
| | |
|------------------------------|--|
| SITUASJONS- Laksfors stasjon | |
| KART OVER: | |
| BANE- | |
| STREKNING: | 131 Grong - Mosjøen |
| MÅLESTOKK: | 1:2000 |
| DATE: | juni 1980 |
| UTSNITT AV | |
| LINJEKART NR.: | TdB. 2867 |
| BUSSHOLDEPLASS I DIREKTE | JA <input type="radio"/> NEI <input checked="" type="checkbox"/> |
| TILKNYTNING TIL STASJONEN? | JA <input type="radio"/> NEI <input checked="" type="checkbox"/> |
| DROGJEHOLDEPLASS I DIREKTE | JA <input type="radio"/> NEI <input checked="" type="checkbox"/> |
| TILKNYTNING TIL STASJONEN? | JA <input type="radio"/> NEI <input checked="" type="checkbox"/> |



NSB - REGISTRERING AV BYGNINGER

Bak. Had 0703.7

| | | | |
|------------------------|-------------------------------------|-----------------------|---------------|
| NAVN BYGNINGENS ART | LAKSFORS STASJON Ekspedisjonshus | STASJONSNR. 1349 | BYGN.NR. 1 |
| BANESTREKNING | 132 Grong - Mosjøen | KILOMETER 378,63 | |
| KOMMUNE.MATR.NR. | Grane | GÅRDSNR. | BRUKSNR. |
| ADRESSE | 8684 Grane | DISTRIKT Trondheim | |



TEGNINGEN VISER: Orig. tegn. dat. 3.4.1937 M 1:200

| | | | |
|-----------------------------|------------------------------------|-----------|--|
| OPPRINNELIG BRUKSFORMAL | PRIMÆRT Ekspedisjonshus | SEKUNDÆRT | |
| NAVÆRENDE BRUKSFORMAL | PRIMÆRT Venterom Velferdsrom | SEKUNDÆRT | ANTALL LEILIGHETER: 0 ANTALL OVERNATTINGSROM: 0 |
| FORHOLD TIL ANDRE HUS | Del av anlegg - frittstående | | |
| FYSISK MILJØ- SAMMENHENG | Spredt landbruksbebyggelse | | |

| | | | |
|------------|--|--|--|
| VERNEVERDI | <input type="checkbox"/> PRIO- RITERT | BYGNINGEN PRIORITERES SPESIELT SOM BEVA- RINGSOBJEKT (EVT. INTERN NSB-FREDNING) | <input type="checkbox"/> BYGNINGEN ER FREDET I MEDHOLD AV LOV OM KULTURMINNER |
| | <input type="checkbox"/> HOY | ENDRINGER SKAL IKKE FORETAS FOR ARKITEKTKONTORET HAR GODKJENT PLANENE. DETTE GJELDER OGSA UTSKIFTING AV DØRER, VINDUER, KLEDNING, TAKTEKKING OSV. | |
| | <input type="checkbox"/> MIDDELS | | |
| | <input type="checkbox"/> LAV | ENDRINGER KAN FORETAS UTEN GODKJENNING FRA ARKITEKTKONTORET. DET HENVISES TIL GENE- RELLE RÅD OG RETNINGSLINJER. | |
| | <input type="checkbox"/> INGEN | | |

| | | | | |
|-------------|-------------------------|-----------------------------------|---------------------|------------------------------------|
| DIMENSJONER | HOVEDÅL M 11,0 x 4,0 | BEBYGD AREAL M ² 44 | ANTALL ETASJER 1 | BRUTTO GOLVAREAL M ² |
|-------------|-------------------------|-----------------------------------|---------------------|------------------------------------|

| BYGNINGSDEL | TYPE.KONSTRUKSJON | INSTALLASJON | MERKNAD |
|------------------------|---------------------------------|--------------|-------------------------------------|
| FUNDAMENT | Betongmur | SKORSTEIN | STK. 0 |
| KJELLER UNDERETASJE | Luftet kryperom, trebjelkelag | ELEKTRISITET | Innlagt |
| YTTERVEGG | Bindingsverk | OPPVARMING | PRIMÆRT: Elektrisk SEKUNDÆRT: |
| FASADEKLEDNING | Liggende trepanel, weatherboard | VANN | Innlagt |
| TAKFORM | Pulttak | BAD | Innlagt |
| TAKTEKING | Bølgeblikk | TOALET | TYPE: WC ANTALL: 1 |

| | | | |
|---------|--------------|-------------------------|-------|
| VINDUER | Oppreinnelig | DEKOR INNSKRIPSJONER | Ingen |
| DØRER | Opprinnelig | INTERIØR | |

| | | |
|-------------------------------------|------------|--|
| BYGGÅR | ÅR 1938 | MERKNAD |
| TILBYGGING OMBYGGING FLYTTING | ÅR 1978 | ENDRING Innredet velferdsrom for baneavdelingen. 1 døråpning og 1 vindusåpning tettet igjen. |

| VEDLIKEHOLDS- TILSTAND | TILSTAND. ÅR: | I GOD STAND | BEGYNNENDE FORFALL | FRAMSKREDET FORFALL | RUIN | EVT. FORFALLSÅRSÅK |
|---------------------------|------------------|-------------|-----------------------|------------------------|------|--------------------|
| | 1980 | X | | | | |

| FARGESKJEMA | OPPRINNELIG | NAVÆRENDE | FRAMTIDIG | BYGGHERRE |
|---------------|-------------|-----------|-----------|--|
| UTVENDIG VEGG | | | | NSB |
| VINDSKIER | | | | ARKITEKT |
| GERIKTER | | | | NSB-AK v/G.Hoel/B.Baastad |
| VINDUER | | | | BYGGMESTER |
| DØRER | | | | BYGNINGSTYPE |
| HJØRNEBORD | | | | Som Aunfoss, Bjørnstad (men speilvendt) |
| | | | | STILPREG |

| | |
|--------------------------------|---------|
| TEGNINGER (ARKIVHENVISNING) | Ak 6569 |
| ELDRE FOTOGRAF. | |

| ANDRE OPPLYSNINGER | UTGITT | DATO | REGISTR. | DATO | |
|-----------------------|--------------------|-------------|-------------|---------|--|
| | | | | 26.6.80 | |
| | RETTELSES- BLAD | NR | INNFORT DEN | AV | |
| | | NR | INNFORT DEN | AV | |
| NR | | INNFORT DEN | AV | | |

NSB · REGISTRERING AV BYGNINGER

Bak. Had 0703.7

| | | | |
|------------------------|-------------------------------------|-----------------------|----------------|
| NAVN BYGNINGENS ART | LAKSFORS STASJON Privet og vedbu | STASJONSNR. 1349 | BYGN. NR. 2 |
| BANESTREKNING | 132 Grong - Mosjøen | KILOMETER 378,67 | |
| KOMMUNE, MATR. NR. | Grane | GÅRDSNR. | BRUKSNR. |
| ADRESSE | 8684 Grane | DISTRIKT Trondheim | |



TEGNINGEN VISER: Orig. tegn. dat. 6.4.1937 M 1:200

| | | | |
|-----------------------------|------------------------------|-----------|--|
| OPPRINNELIG BRUKSFORMÅL | PRIMÆRT Privet Vedbu | SEKUNDÆRT | |
| NÅVÆRENDE BRUKSFORMÅL | PRIMÆRT Privet Vedbu | SEKUNDÆRT | ANTALL LEILIGHETER: 0 ANTALL OVERNATTINGSROM: 0 |
| FORHOLD TIL ANDRE HUS | Del av anlegg - frittstående | | |
| FYSISK MILJØ- SAMMENHENG | Spredt landbruksbebyggelse | | |

| | | | | | |
|------------|--------------------------|------------|---|--------------------------|--|
| VERNEVERDI | <input type="checkbox"/> | PRIORITERT | BYGNINGEN PRIORITERES SPESIELT SOM BEVARINGSOBJEKT (EVT. INTERN NSB-FREDNING) | <input type="checkbox"/> | BYGNINGEN ER FREDET I MEDHOLD AV LOV OM KULTURMINNER |
| | <input type="checkbox"/> | HØY | ENDRINGER SKAL IKKE FORETAS FOR ARKITEKTKONTORET HAR GODKJENT PLANENE. DETTE GJELDER OGSÅ UTSKIFTING AV DØRER, VINDUER, KLEDNING, TAKTEKKING OSV. | | |
| | <input type="checkbox"/> | MIDDELS | | | |
| | <input type="checkbox"/> | LAV | ENDRINGER KAN FORETAS UTEN GODKJENNING FRA ARKITEKTKONTORET. DET HENVISES TIL GENERELLE RÅD OG RETNINGSLINJER. | | |
| | <input type="checkbox"/> | INGEN | | | |

| | | | | |
|-------------|--------------------------|-----------------------------------|---------------------|------------------------------------|
| DIMENSJONER | HOVEDTAL M 8,0 x 2,75 | BEBYGD AREAL M ² 22 | ANTALL ETASJER 1 | BRUTTO GOLVAREAL M ² |
|-------------|--------------------------|-----------------------------------|---------------------|------------------------------------|

| BYGNINGSDEL | TYPE, KONSTRUKSJON | INSTALLASJON | MERKNAD |
|------------------------|------------------------------|--------------|-----------------------------|
| FUNDAMENT | Betongmur | SKORSTEIN | STK. 0 |
| KJELLER UNDERETASJE | Oppfylt, betong såle. | ELEKTRISITET | Innlagt |
| YTTERVEGG | Bindingsverk | OPPVARMING | PRIMÆRT: SEKUNDÆRT: |
| FASADEKLEDNING | Liggende panel, weatherboard | VANN | |
| TAKFORM | Pulttak | BAD | |
| TAKTEKKING | Papp | TOALETT | TYPE: ANTALL: Utedo 2 |

| | | | |
|---------|-------------|-------------------------|-------|
| VINDUER | Opprinnelig | DEKOR INNSKRIPSJONER | Ingen |
| DØRER | Opprinnelig | INTERIOR | |

| | | |
|-------------------------------------|------------|---------|
| BYGGEÅR | ÅR 1938 | MERKNAD |
| TILBYGGING OMBYGGING FLYTTING | ÅR: | ENDRING |

| VEDLIKEHOLDS- TILSTAND | TILSTAND: | I GOD STAND | BEGYNNENDE FORFALL | FRAMSKREDET FORFALL | RUIN | EVT. FORFALLSÅRSÅK |
|---------------------------|-----------|-------------|-----------------------|------------------------|------|--------------------|
| | ÅR: | 1980 | X | | | |

| FARGESKJEMA | OPPRINNELIG | NAVÆRENDE | FRAMTIDIG | BYGGHERRE |
|---------------|-------------|--------------|-----------|--|
| UTVENDIG VEGG | | 7F4 Mørkbrun | | NSB ARKITEKT |
| VINDSKIER | | 7F4 | | NSB-AK v/B.F.Baastad |
| GERIKTER | | 7F4 | | BYGGMESTER |
| VINDUER | | Hvit | | BYGNINGSTYPE Som Bjørnstad og Smalvatn |
| DØRER | | Grå | | STILPREG |
| HJØRNEBORD | | | | |

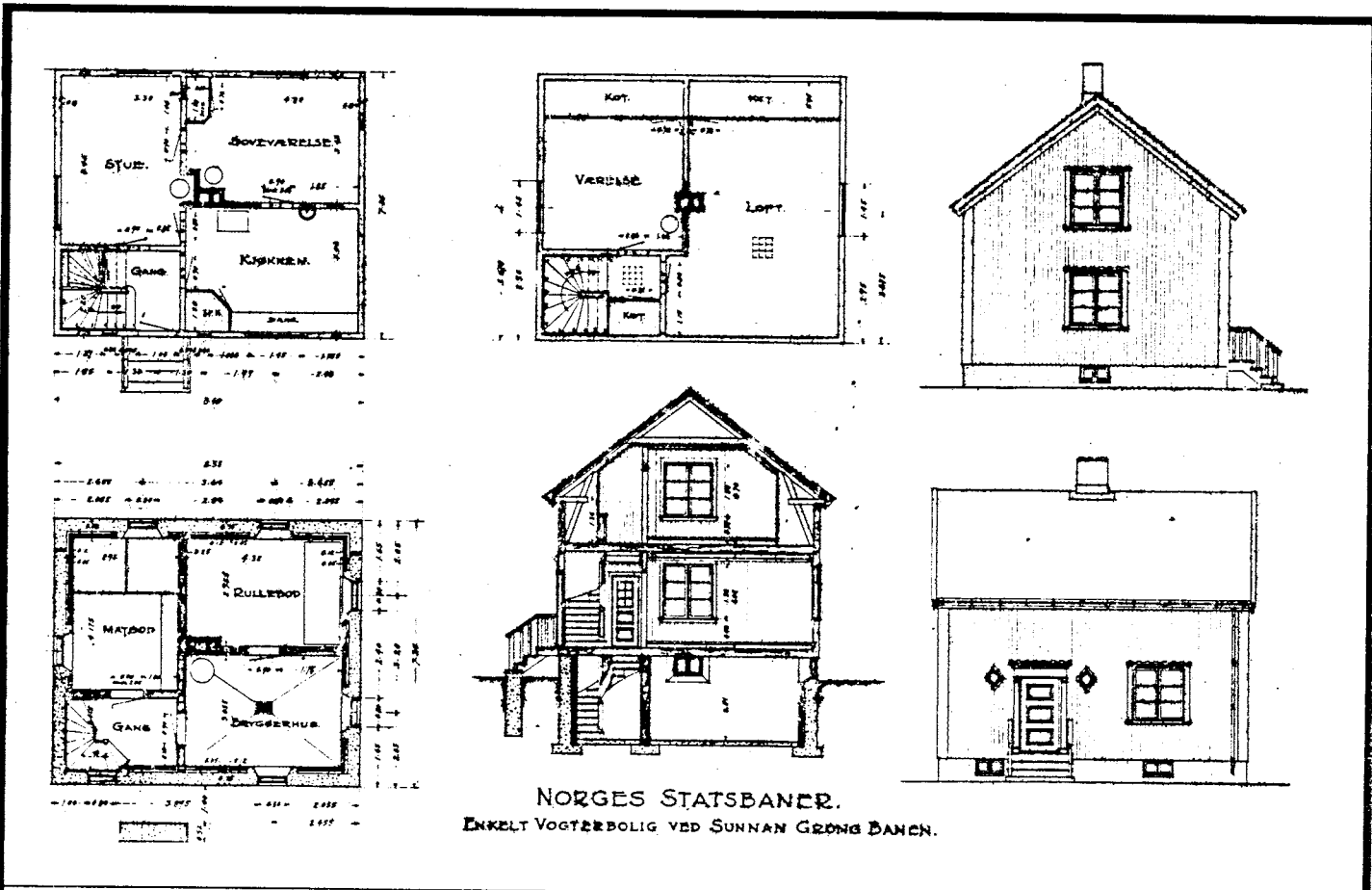
| | |
|--------------------------------|--------------------------------|
| TEGNINGER (ARKIVHENVISNING) | Ak 6569 mappe, tegning Ak 6571 |
| ELDRE FOTOGRAF. | |

| | | | | |
|-----------------------|--------------------|------|-------------|-----------------|
| ANDRE OPPLYSNINGER | UTGITT | CATO | REGISTR. | DATO 26.6.80 |
| | RETTELSES- BLAD | NR | INNFORT DEN | AV |
| | | NR | INNFORT DEN | AV |
| | | NR | INNFORT DEN | AV |

NSB - REGISTRERING AV BYGNINGER

Bak Had 0703.7

| | | | |
|------------------------|--|-----------------------|---------------|
| NAVN BYGNINGENS ART | LAKSFORS STASJON Vokterbolig 1, bolig | STASJONSNR. 1349 | BYGN.NR. 4 |
| BANESTREKNING | 132 Grong - Mosjøen | KILOMETER 378,71 | |
| KOMMUNE, MATR.NR. | Grane | GÅRDSNR. | BRUKSNR. |
| ADRESSE | 8684 Grane | DISTRIKT Trondheim | |



TEGNINGEN VISER: Orig. tegn. dat. 1.9.1921 M 1:200

| | | | |
|-------------------------|------------------------------|-----------|--|
| OPPRINNELIG BRUKSFØRMÅL | PRIMÆRT Vokterbolig | SEKUNDÆRT | |
| NAVÆRENDE BRUKSFØRMÅL | PRIMÆRT Bolig | SEKUNDÆRT | ANTALL LEILIGHETER: 1 ANTALL OVERNATTINGSROM: 0 |
| FORHOLD TIL ANDRE HUS | Del av anlegg - frittstående | | |
| FYSISK MILJØ-SAMMENHENG | Spredt landbruksbebyggelse | | |

| | | | |
|--------------------------------|--------------------------------------|---|---|
| VERNEVERDI | <input type="checkbox"/> PRIO-RITERT | BYGNINGEN PRIORITERES SPESIELT SOM BEVARINGSOBJEKT (EVT. INTERN NSB-FREDNING) | <input type="checkbox"/> BYGNINGEN ER FREDET I MEDHOLD AV LOV OM KULTURMINNER |
| | <input type="checkbox"/> HOY | ENDRINGER SKAL IKKE FORETAS FOR ARKITEKTKONTORET HAR GODKJENT PLANENE. DETTE GJELDER OGSÅ UTSKIFTING AV DØRER, VINDUER, KLEDNING, TAKTEKKING OSV. | |
| | <input type="checkbox"/> MIDDELS | | |
| | <input type="checkbox"/> LAV | ENDRINGER KAN FORETAS UTEN GODKJENNING FRA ARKITEKTKONTORET. DET HENVISES TIL GENERELLE RÅD OG RETNINGSLINJER. | |
| <input type="checkbox"/> INGEN | | | |

| | | | | |
|-------------|------------------------|-----------------------------------|----------------------|------------------------------------|
| DIMENSJONER | HOVEDTAL M 8,6x7,35 | BEBYGD AREAL M ² 64 | ANTALL ETASJER 1½ | BRUTTO GOLVAREAL M ² |
|-------------|------------------------|-----------------------------------|----------------------|------------------------------------|

| BYGNINGSDEL | TYPE.KONSTRUKSJON | INSTALLASJON | MERKNAD |
|------------------------|--|--------------|--|
| FUNDAMENT | Betongmur | SKORSTEIN | STK. 1 |
| KJELLER UNDERETASJE | 1. Kjeller, trebjelkelag 2. Luftet kryperom, trebjelkelag | ELEKTRISITET | Innlagt |
| YTTERVEGG | 1. Laft 2. Bindingsverk | OPPVARMING | PRIMÆRT: Elektrisk SEKUNDÆRT: Olje, ved |
| FASADEKLEDNING | 1. Stående vekselpanel, høvlet, pløyd 2. Stående vekselpanel, skåret kant | VANN | Innlagt |
| TAKFORM | 1. Saltak 2. Pulttak | BAD | |
| TAKTEKKING | 1. Skifer "fasett" 2. Papp | TOALETT | TYPE: WC ANTALL: 1 |

| | | | |
|---------|-------------|-------------------------|-------------|
| VINDUER | Opprinnelig | DEKOR INNSKRIPSJONER | |
| DØRER | Opprinnelig | INTERIØR | Opprinnelig |

| | | |
|-------------------------------------|------------|--|
| BYGGÅR | AR 1928 | MERKNAD |
| TILBYGGING OMBYGGING FLYTTING | AR | ENDRING Tilbygg nytt vindfang med toalett |

| VEDLIKEHOLDS- TILSTAND | TILSTAND: | I GOD STAND | BEGYNNENDE FORFALL | FRAMSKREDET FORFALL | RUIN | EVT. FORFALLSÅRSÅK |
|---------------------------|-----------|-------------|-----------------------|------------------------|------|--------------------|
| | AR: | 1980 | X | | | |

| FARGESKJEMA | OPPRINNELIG | NAVERENDE | FRAMTIDIG | BYGGHERRER |
|---------------|-------------|---------------|-----------|---|
| UTVENDIG VEGG | | 5C-D6 Lysbrun | | NSB |
| VINDSKIER | | 5C-D6 | | ARKITEKT NSB-AK v/R. Werenskiold (etter Glossimodt) |
| GERIKTER | | 5C-D6 | | BYGGMESTER |
| VINDUER | | Grå | | |
| DØRER | | Grå | | BYGNINGSTYPE Type for nordlandsbanen Sunnan - Mosjøen |
| HJØRNEBORD | | 5C-D6 | | STILPREG |


| | |
|--------------------------------|---------|
| TEGNINGER (ARKIVHENVISNING) | Ak 2950 |
| ELDRE FOTOGRAF. | |

| | | | | |
|-----------------------|--------------------|-------------|-------------|------|
| ANDRE OPPLYSNINGER | UTGITT | DATO | REGISTR. | DATO |
| | RETTELSES- BLAD | NR | INNFORT DEN | AV |
| | | NR | INNFORT DEN | AV |
| NR | | INNFORT DEN | AV | |

NSB · REGISTRERING AV BYGNINGER

Bak/Had 0703.77

| | | | | | |
|------------------------|--|-------------|-----------|-----------|---|
| NAVN BYGNINGENS ART | LAKSFORS STASJON Vokterbolig 2, bolig | STASJONSNR. | 1349 | BYGN. NR. | 5 |
| BANESTREKNING | 132 Grong - Mosjøen | KILOMETER | 378,74 | | |
| KOMMUNE, MATR. NR. | Grane | GÅRDSNR. | | BRUKSNR. | |
| ADRESSE | 8684 Grane | DISTRIKT | Trondheim | | |



NORGES STATSBANER.
ENKELT VOKTERBOLIG VED SUMMAN GRONG BANEN.

TEGNINGEN VISER: Orig. tegn. dat. 19.1921 M 1:200

| | | | |
|-----------------------------|------------------------------|-----------|--|
| OPPRINNELIG BRUKSFORMÅL | PRIMÆRT Vokterbolig | SEKUNDÆRT | |
| NAVÆRENDE BRUKSFORMÅL | PRIMÆRT Vokterbolig | SEKUNDÆRT | ANTALL LEILIGHETER: 1 ANTALL OVERNATTINGSROM: 0 |
| FORHOLD TIL ANDRE HUS | Del av anlegg - frittstående | | |
| FYSISK MILJØ- SAMMENHENG | Spredt landbruksbebyggelse | | |

| | | | |
|------------|--|--|--|
| VERNEVERDI | <input type="checkbox"/> PRIO- RITERT | BYGNINGEN PRIORITERES SPESIELT SOM BEVA- RINGSOBJEKT (EVT. INTERN NSB-FREDNING) | <input type="checkbox"/> BYGNINGEN ER FREDET I MEDHOLD AV LOV OM KULTURMINNER |
| | <input type="checkbox"/> HOY | ENDRINGER SKAL IKKE FORETAS FOR ARKITEKTKONTORET HAR GODKJENT PLANENE. DETTE GJELDER OGSÅ UTSKIFTING AV DØRER, VINDUER, KLEDNING, TAKTEKKING OSV. | |
| | <input type="checkbox"/> MIDDELS | | |
| | <input type="checkbox"/> LAV | ENDRINGER KAN FORETAS UTEN GODKJENNING FRA ARKITEKTKONTORET. DET HENVISES TIL GENE- RELLE RÅD OG RETNINGSLINJER. | |
| | <input type="checkbox"/> INGEN | | |

| | | | | |
|-------------|-------------------------|-----------------------------------|----------------------|---------------------------------|
| DIMENSJONER | HOVEDÅL M 8,6 x 7,35 | BEBYGD AREAL M ² 64 | ANTALL ETASJER 1½ | BRUTTO GOLVAREAL M ² |
|-------------|-------------------------|-----------------------------------|----------------------|---------------------------------|

| | | | |
|---------------------|---|--------------|--|
| BYGNINGSDEL | TYPE, KONSTRUKSJON | INSTALLASJON | MERKNAD |
| FUNDAMENT | Betongmur | SKORSTEIN | STK. 1 |
| KJELLER UNDERETASJE | 1. Kjeller, trebjelkelag 2. Luftet kryperom, trebjelkelag | ELEKTRISITET | Innlagt |
| YTTERVEGG | 1. Laft 2. Bindingsverk | OPPVARMING | PRIMERT: Elektrisk SEKUNDÆRT: Olje, ved |
| FASADEKLEDNING | 1. Stående vekselpanel, høvlet, pløyd 2. Stående vekselpanel, kantskåret | VANN | Innlagt |
| TAKFORM | 1. Saltak 2. Pulttak | BAD | |
| TAKTEKKING | 1. Skifer "fasett" 2. Papp | TOALETT | TYPE: WC ANTALL: 1 |

| | | | |
|---------|-------------|----------------------|--|
| VINDUER | Opprinnelig | DEKOR INNSKRIPSJONER | |
| DØRER | Opprinnelig | INTERIØR | |

| | | |
|-------------------------------------|-------------------|---|
| BYGGÅR | ÅR 1928 | MERKNAD |
| TILBYGGING OMBYGGING FLYTTING | ÅR ca. 1968 | ENDRING Tilbygg, vindfang med toalett. |

| | | | | | | |
|---------------------------|---------------|-------------|--------------------|---------------------|------|--------------------|
| VEDLIKEHOLDS- TILSTAND | TILSTAND, ÅR: | I GOD STAND | BEGYNNENDE FORFALL | FRAMSKREDET FORFALL | RUIN | EVT. FORFALLSÅRSÅK |
| | 1980 | X | | | | |

| | | | | |
|---------------|-------------|---------------|-----------|---|
| FARGESKJEMA | OPPRINNELIG | NAVERENDE | FRAMTIDIG | BYGGHERRE NSB |
| UTVENDIG VEGG | | 5C-D6 Lysbrun | | ARKITEKT NSB-AK v/R.Werenskiold (etter E. Glossimodt) |
| VINDSKIER | | 5C-D6 | | BYGGMESTER |
| GERIKTER | | Grå | | |
| VINDUER | | Grå | | |
| DØRER | | 5C-D6 | | BYGNINGSTYPE Type for Nordlandsbanen Sunnan - Mosjøen |
| HJØRNEBORD | | | | STILPREG |

| | |
|-----------------------------|---------|
| TEGNINGER (ARKIVHENVISNING) | Ak 2950 |
| ELDRE FOTOGRAF | |


| | | | | |
|-----------------------|--------------------|-------------|-------------|-----------------|
| ANDRE OPPLYSNINGER | UTGITT | DATO | REGISTR. | DATO 26.6.80 |
| | RETTELSES- BLAD | NR | INNFORT DEN | AV |
| | | NR | INNFORT DEN | AV |
| | NR | INNFORT DEN | AV | |

NSB · REGISTRERING AV BYGNINGER

UTGITT:
REVIDERT:

| | | | |
|--------------------|---|---------------------------------|-----------------------|
| STASJONSNR 1350 | STASJON/STREKNING/ANLEGG EITERSTRAUM | BANE/BILROUTE NORDLANDSBANEN | DISTRIKT TRONDHEIM |
|--------------------|---|---------------------------------|-----------------------|

| BYGN NR | KILOMETER | BYGNINGS TYPE | ADRESSE | MATRIKSEL GNR BNR | BEBYGD AREAL | ETG | BRUTTO GOLVFLATE | HØVED- MATERIALE | BYGGEAR | TEGNINGER ARKIVNR. | MERKNAD | EGET SKJEMA |
|------------|-----------|------------------|------------|----------------------|-----------------|-----|---------------------|---------------------|---------|-----------------------|------------|----------------|
| 1 | 388,93 | Ekspedisjonshus | Eiterstrøm | | 90 | 1½ | | Tre | 1928 | Ak 5799 | Oppr. v.b. | X |
| 2 | 388,95 | Privet, vedbu | " | | 58 | 1 | 58 | Tre | 1933 | Ak 3507 | | X |
| 3 | 388,90 | Linjebu | " | | | 1 | | Tre | | | | |



NSB · REGISTRERING AV BYGNINGER

Bak. Had 0703.7

| | | | | | |
|------------------------|---|-------------|-----------|-----------|---|
| NAVN BYGNINGENS ART | EITERSTRAUM STOPPESTED Ekspedisjonshus | STASJONSNR. | 1350 | BYGN. NR. | 1 |
| BANESTREKNING | 132 Grong - Mosjøen | KILOMETER | 388,93 | | |
| KOMMUNE. MATR. NR. | Vefsn | GÅRDSNR. | | BRUKSNR. | |
| ADRESSE | 8650 Mosjøen | DISTRIKT | Trondheim | | |



1. etasje

Kjøkken 15,3 m²

Gang

Eksp. kontor 12,0 m²

Vindf.

Venterom 8,2 m²

Stue 16,4 m²

Stue 16,4 m²

Fasade mot nord

Fasade mot vest

TEGNINGEN VISER: Tegning dat. 28.4.1955 M 1:100 og 1:200

| | | | |
|-----------------------------|--|-----------|--|
| OPPRINNELIG BRUKSFORMÅL | PRIMÆRT Vokterbolig Tilbygg med Ekspedisjonslokaler | SEKUNDÆRT | |
| NAVÆRENDE BRUKSFORMÅL | PRIMÆRT Velferdsrom Venterom | SEKUNDÆRT | ANTALL LEILIGHETER: 1 ANTALL OVERNATTINGSROM: 0 |
| FORHOLD TIL ANDRE HUS | Del av anlegg - frittstående | | |
| FYSISK MILJØ- SAMMENHENG | Spredt landbruksbebyggelse | | |

| | | | | | |
|--------------------------|--------------------------|------------|---|--------------------------|--|
| VERNEVERDI | <input type="checkbox"/> | PRIORITERT | BYGNINGEN PRIORITERES SPESIELT SOM BEVARINGSOBJEKT (EVT. INTERN NSB-FREDNING) | <input type="checkbox"/> | BYGNINGEN ER FREDET I MEDHOLD AV LOV OM KULTURMINNER |
| | <input type="checkbox"/> | HOY | ENDRINGER SKAL IKKE FORETAS FOR ARKITEKTKONTORET HAR GODKJENT PLANENE. DETTE GJELDER OGSÅ UTSKIFTING AV DØRER, VINDUER, KLEDNING, TAKTEKKING OSV. | | |
| | <input type="checkbox"/> | MIDDELS | | | |
| | <input type="checkbox"/> | LAV | ENDRINGER KAN FORETAS UTEN GODKJENNING FRA ARKITEKTKONTORET. DET HENVISES TIL GENERELLE RÅD OG RETNINGSLINJER. | | |
| <input type="checkbox"/> | INGEN | | | | |

| | | | | |
|-------------|---------------------------|-----------------------------------|-------------------------|------------------------------------|
| DIMENSJONER | HOVEDREAL M 8,7 x 12,2 | BEBYGD AREAL M ² 90 | ANTALL ETASJER 1 1/2 | BRUTTO GOLVAREAL M ² |
|-------------|---------------------------|-----------------------------------|-------------------------|------------------------------------|

| | | | |
|------------------------|--|--------------|--|
| BYGNINGSDEL | TYPE.KONSTRUKSJON | INSTALLASJON | MERKNAD |
| FUNDAMENT | Fuget gråsteinsmur | SKORSTEIN | STK 1 |
| KJELLER UNDERETASJE | 1. Kjeller, trebjelkelag 2. Luftet kryperom, trebjelkelag | ELEKTRISITET | Innlagt |
| YTTERVEGG | 1. Laft 2. Bindingsverk (t) | OPPVARMING | PRIMÆRT: Elektrisk SEKUNDÆRT: Ved |
| FASADEKLEDNING | Stående vekselpanel høvlet, pløyd | VANN | Innlagt |
| TAKFORM | Saltak | BAD | |
| TAKTEKKING | Skifer "fasett" | TOALETT | TYPE: WC ANTALL: 1 |

| | | | |
|---------|-------------|-------------------------|--|
| VINDUER | Opprinnelig | DEKOR INNSKRIPSJONER | |
| DØRER | Opprinnelig | INTERIOR | |

| | | |
|-------------------------------------|----------------------|--|
| BYGGEÅR | ÅR 1928 | MERKNAD |
| TILBYGGING OMBYGGING FLYTTING | ÅR 1933/1 1942 | ENDRING Tilbygg med venterom og godsrom |

| | | | | | | |
|---------------------------|-----------------|-------------|-----------------------|------------------------|------|--------------------|
| VEDLIKEHOLDS- TILSTAND | TILSTAND ÅR: | I GOD STAND | BEGYNNENDE FORFALL | FRAMSKREDET FORFALL | RUIN | EVT. FORFALLSÅRSÅK |
| | 1980 | X | | | | Råte i vinduer |

| | | | | |
|---------------|-------------|----------------|-----------|--|
| FARGESKJEMA | OPPRINNELIG | NAVERENDE | FRAMTIDIG | BYGGHERRE |
| UTVENDIG VEGG | | 5GD 6 Lys brun | | NSB |
| VINDSKIER | | 5GD 6 | | ARKITEKT NSB-AK v/B.Baastad og G. Hoel |
| GERIKTER | | 5GD 6 | | BYGGMESTER |
| VINDUER | | 6F3 Grå brun | | |
| DØRER | | 6F3 | | BYGNINGSTYPE Oppr. v.bolig av type for Sunnan - Morsjøen |
| HJØRNEBORD | | 5GD 6 | | STILPREG |

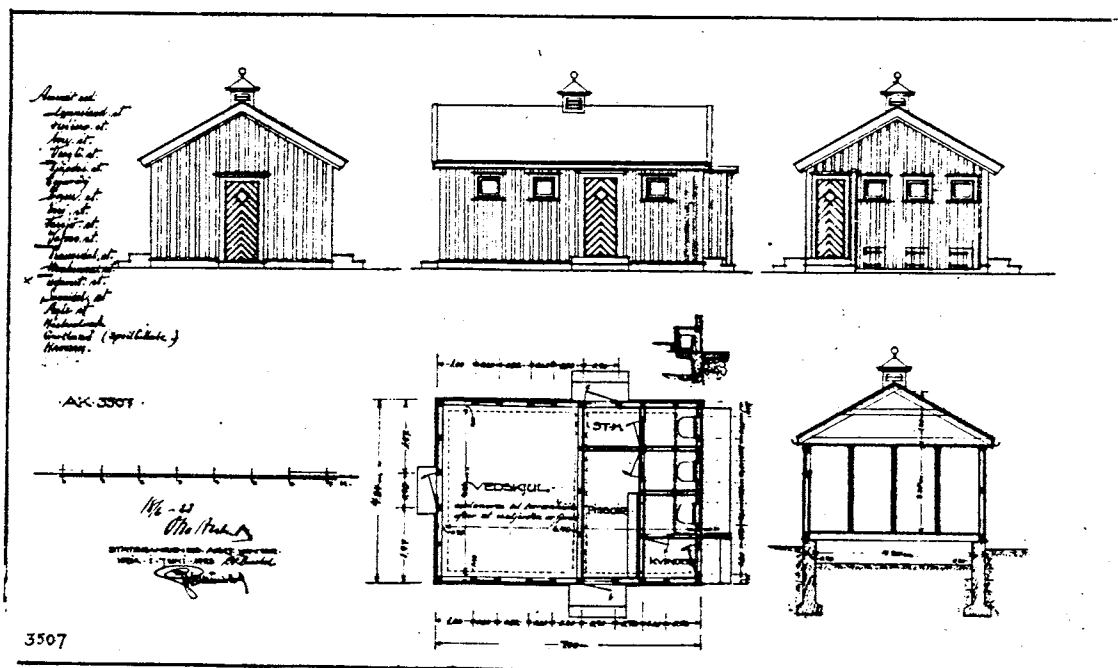

| | |
|--------------------------------|---------|
| TEGNINGER (ARKIVHENVISNING) | Ak 5799 |
| ELDRE FOTOGRAF | |

| | | | | | |
|-----------------------|--|--------------------|-------------|-------------|---------|
| ANDRE OPPLYSNINGER | Det eneste med tilbygging for ekspedisjon. | UTGITT | DATO | REGISTR. | DATO |
| | | | | | 26.6.80 |
| | | RETTELSES- BLAD | NR | INNFØRT DEN | AV |
| | | NR | INNFØRT DEN | AV | |
| | | NR | INNFØRT DEN | AV | |

NSB - REGISTRERING AV BYGNINGER

Bak: Had 0703.79

| | | | |
|------------------------|---|-------------|-----------|
| NAVN BYGNINGENS ART | EITERSTRAUM STOPPESTED Privet og vedbu | STASJONSNR. | BYGN. NR. |
| BANESTREKNING | 132 Grong - Mosjøen | KILOMETER | 2 |
| KOMMUNE. MATR. NR. | Vefsn | GARDSNR. | BRUKSNR. |
| ADRESSE | 8650 Mosjøen | DISTRIKT | Trondehim |



TEGNINGEN VISER: Orig. tegn. dat. juni 1923 M 1:200

| | | | |
|-----------------------------|------------------------------|----------------------------|--------------------------|
| OPPRINNELIG BRUKSFORMÅL | PRIMÆRT Privet Vedbu | SEKUNDÆRT | |
| NAVÆRENDE BRUKSFORMÅL | PRIMÆRT Privet Vedbu | SEKUNDÆRT | ANTALL LEILIGHETER: 0 |
| FORHOLD TIL ANDRE HUS | Del av anlegg - frittstående | | |
| FYSISK MILJØ- SAMMENHENG | Spredt landbruksbebyggelse | | |
| | | ANTALL OVERNATTINGSROM: | 0 |

| | | | |
|------------|--------------------------------------|---|---|
| VERNEVERDI | <input type="checkbox"/> PRIORITYERT | BYGNINGEN PRIORITYERES SPESIELT SOM BEVARINGSOBJEKT (EVT. INTERN NSB-FREDNING) | <input type="checkbox"/> BYGNINGEN ER FREDET I MEDHOLD AV LOV OM KULTURMINNER |
| | <input type="checkbox"/> HØY | ENDRINGER SKAL IKKE FORETAS FOR ARKITEKTKONTORET HAR GODKJENT PLANENE. DETTE GJELDER OGSÅ UTSKIFTING AV DØRER, VINDUER, KLEDNING, TAKTEKKING OSV. | |
| | <input type="checkbox"/> MIDDELS | | |
| | <input type="checkbox"/> LAV | ENDRINGER KAN FORETAS UTEN GODKJENNING FRA ARKITEKTKONTORET. DET HENVISES TIL GENERELLE RÅD OG RETNINGSLINJER. | |
| | <input type="checkbox"/> INGEN | | |

| | | | | |
|-------------|---------------------------|-----------------------------------|---------------------|------------------------------------|
| DIMENSJONER | HOVEDMÅL M 12,0 x 4,85 | BEBYGD AREAL M ² 58 | ANTALL ETASJER 1 | BRUTTO GOLVAREAL M ² |
|-------------|---------------------------|-----------------------------------|---------------------|------------------------------------|

| | | | |
|------------------------|---|--------------|--------------------------|
| BYGNINGSDEL | TYPE, KONSTRUKSJON | INSTALLASJON | MERKNAD |
| FUNDAMENT | Fuget gråsteinsmur | SKORSTEIN | STK. 0 |
| KJELLER UNDERETASJE | 1. Luftet kryperom, trebjelkelag. 2. Oppfylt, tresvillelag. | ELEKTRISITET | Ikke innlagt |
| YTTERVEGG | 1. Bindingsverk? 2. Bindingsverk | OPPVARMING | PRIMÆRT: SEKUNDÆRT: |
| FASADEKLEDNING | 1. Stående vekselpanel, høvlet og pløyd. 2. Stående plank, kantskåret. | VANN | Ikke innlagt |
| TAKFORM | Saltak | BAD | |
| TAKTEKING | 1. Skifer "fasett" 2. Papp | TOALETT | TYPE: Utedo ANTALL: 2 |

| | | | |
|---------|-------------|-------------------------|--|
| VINDUER | Opprinnelig | DEKOR INNSKRIPSJONER | |
| DØRER | Opprinnelig | INTERIØR | |

| | | |
|-------------------------------------|------------|---|
| BYGGÅR | ÅR 1933 | MERKNAD |
| TILBYGGING OMBYGGING FLYTTING | ÅR | ENDRING Tilbygg mot sør (forlengelse med samme takform). |

| | | | | | | |
|---------------------------|-----------------|-------------|-----------------------|------------------------|------|--------------------|
| VEDLIKEHOLDS- TILSTAND | TILSTAND ÅR: | I GOD STAND | BEGYNNENDE FORFALL | FRAMSKREDET FORFALL | RUIN | EVT. FORFALLSÅRSÅK |
| | 1980 | X | | | | |
| | | | | | | |
| | | | | | | |

| | | | | |
|---------------|-------------|----------------|-----------|--|
| FARGESKJEMA | OPPRINNELIG | NAVÆRENDE | FRAMTIDIG | BYGGHERRE |
| UTVENDIG VEGG | | 5C-D6 Lysebrun | | NSB |
| VINDSKIER | | 5C-D6 | | ARKITEKT |
| GERIKTER | | 5C-D6 | | NSB-AK v/B.Baastad/G.Hoel |
| VINDUER | | 6F3 Gråbrun | | BYGGMESTER |
| DØRER | | 6F3 | | BYGNINGSTYPE |
| HJØRNEBORD | | 5C-D6 | | Usta osettype, benyttet på sørlandsb, nordlandsb. |
| | | | | STILPREG |

| | |
|--------------------------------|---------|
| TEGNINGER (ARKIVHENVISNING) | Ak 3507 |
| ELDRE FOTOGRAF | |


| | | | | |
|-----------------------|--------------------|------|-------------|--------------|
| ANDRE OPPLYSNINGER | UTGITT | DATO | REGISTR. | DATO 26.6.80 |
| | RETTELSES- BLAD | NR | INNFØRT DEN | AV |
| | | NR | INNFØRT DEN | AV |
| | | NR | INNFØRT DEN | AV |

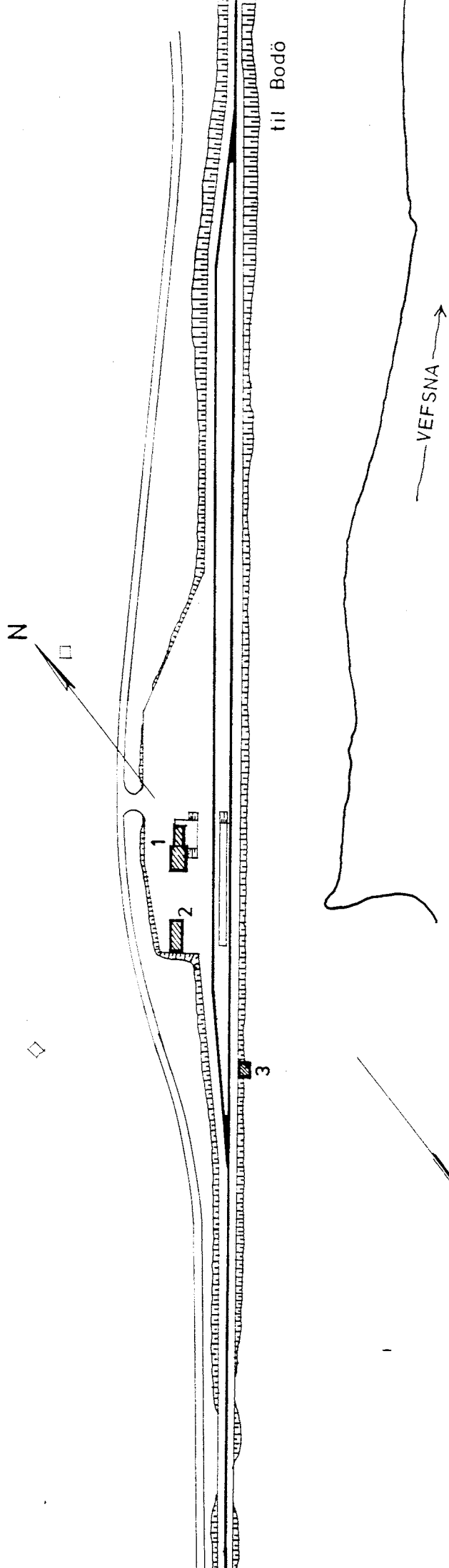
NSB - REGISTRERING AV BYGNINGER

UTGITT:
REVIDERT:

| | | | |
|--------------------|---|---------------------------------|-----------------------|
| STASJONSNR 1351 | STASJON/STREKING/ANLEGG KVALFORS STASJON | BANE/BILROUTE NORDLANDSBANEN | DISTRIKT TRONDHEIM |
|--------------------|---|---------------------------------|-----------------------|

| BYGN NR | KILOMETER | BYGNINGSTYPE | ADRESSE | MATRIKEL GNR BNR | BEBYGD AREAL | EIG | BRUTTO GOLVFLATE | HØVED- MATERIALE | BYGGEAR | TEGNINGER ARKIVNR. | MERKNAD | EGET SKJEMA |
|------------|-----------|------------------------------|----------|---------------------|-----------------|-----|---------------------|---------------------|---------|-----------------------|---------|----------------|
| 1 | 393,78 | Stasjonsbygning m/godshus | Kvalfors | 22/29 | 104 | 2 | | Tre | 1933 | Ak 5305 | | X |
| 2 | 393,75 | Privet og vedbu | " | " | 58 | 1 | 58 | Tre | 1933 | Ak 3507 | | X |
| 3 | 393,70 | Linjebu | " | " | | 1 | | Tre | | | | |






til Bodø

VEFSNA →

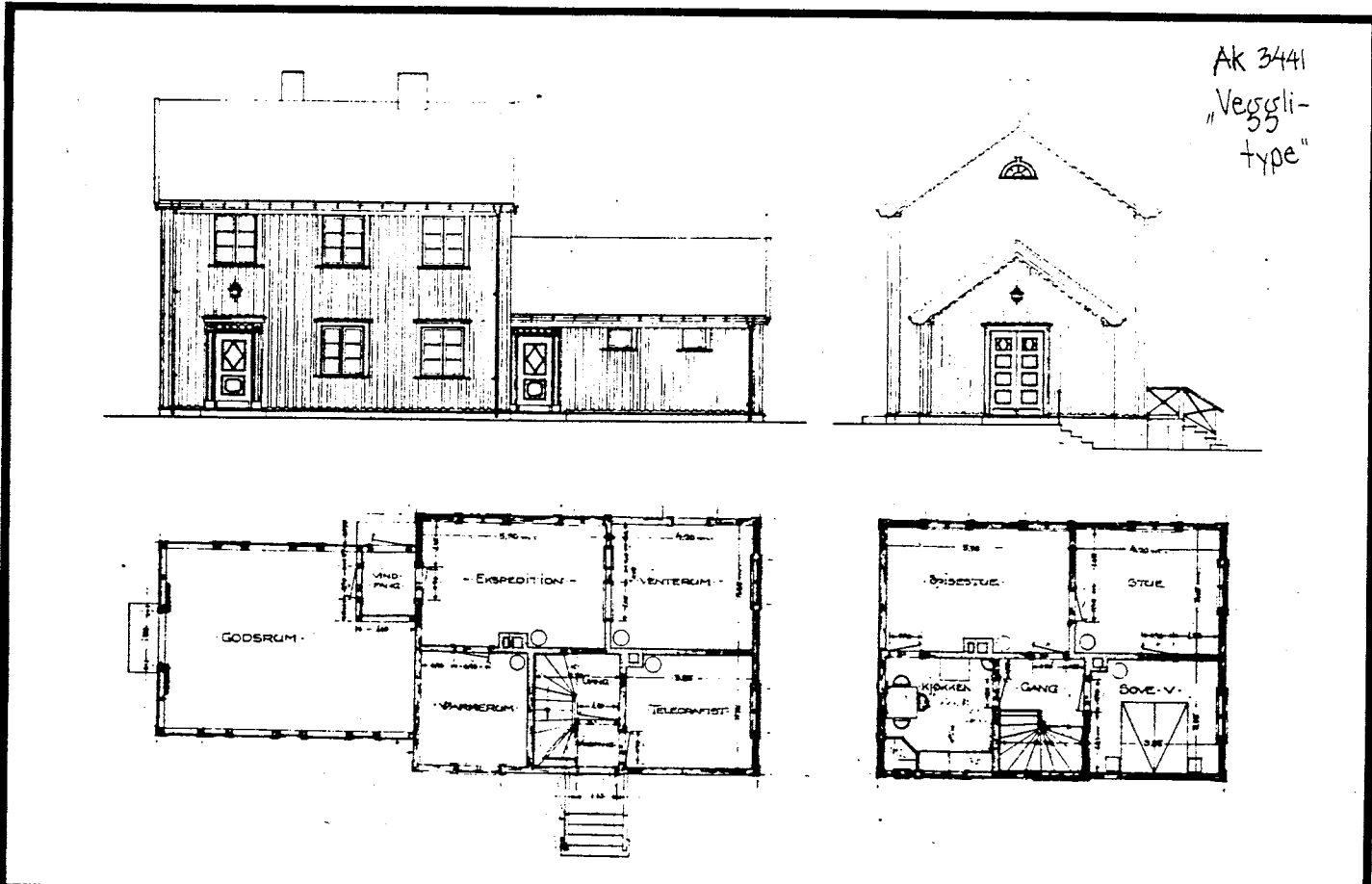
| | |
|---|---|
| SITUASJONS- Kvalfors stasjon | |
| KART OVER: | 131 Grong - Mosjøen |
| BANE- STREKNING: | MÅLSTOKK: 1:2000 |
| DATO: juni 1980 | |
| UTBNITT AV LINJEMÅT NR.: TdB. 2802 | |
| BUSKHOLDEPLASS I DIREKTE TILKNYTNING TIL STASJONEN? | JA <input type="radio"/> NEI <input checked="" type="radio"/> |
| DROBJERHOLDEPLASS I DIREKTE TILKNYTNING TIL STASJONEN? | JA <input type="radio"/> NEI <input checked="" type="radio"/> |



NSB - REGISTRERING AV BYGNINGER

Bak. Had 0703.79

| | | | |
|------------------------|-------------------------------------|-----------------------|----------------|
| NAVN BYGNINGENS ART | KVALFORS STASJON Stasjonsbygning | STASJONSNR. 1351 | BYGN. NR. 1 |
| BANESTREKNING | 132 Grong - Mosjøen | KILOMETER 393,78 | |
| KOMMUNE. MATR. NR. | Vefsn | GÅRDSNR. 22 | BRUKSNR. 29 |
| ADRESSE | 8650 Mosjøen | DISTRIKT Trondheim | |



AK 3441
"Veggli-
type"

TEGNINGEN VISER: Orig. tegn. (AK 3441) dat. 21.9. og 21.2. 1923 M 1:200

| | | | |
|-----------------------------|--|----------------------|--|
| OPPRINNELIG BRUKSFORMÅL | PRIMÆRT Stasjonsbygning -Ekspedisjonshus -Bolit | SEKUNDÆRT Godshus | |
| | PRIMÆRT Velferdsrom Bolighus | SEKUNDÆRT | ANTALL LEILIGHETER: 1 ANTALL OVERNATTINGSROM: 1 |
| FORHOLD TIL ANDRE HUS | Del av anlegg - frittstående | | |
| FYSISK MILJØ- SAMMENHENG | Spredt landbruksbebyggelse | | |

| | | | |
|--------------------------------|--------------------------------------|---|---|
| VERNEVERDI | <input type="checkbox"/> PRIORITYERT | BYGNINGEN PRIORITYERES SPESIELT SOM BEVARINGSOBJEKT (EVT. INTERN NSB-FREDNING) | <input type="checkbox"/> BYGNINGEN ER FREDET I MEDHOLD AV LOV OM KULTURMINNER |
| | <input type="checkbox"/> HØY | ENDRINGER SKAL IKKE FORETAS FOR ARKITEKTKONTORET HAR GODKJENT PLANENE. DETTE GJELDER OGSÅ UTSKIFTING AV DØRER, VINDUER, KLEDNING, TAKTEKKING OSV. | |
| | <input type="checkbox"/> MIDDELS | | |
| | <input type="checkbox"/> LAV | ENDRINGER KAN FORETAS UTEN GODKJENNING FRA ARKITEKTKONTORET. DET HENVISES TIL GENERELLE RÅD OG RETNINGSLINJER. | |
| <input type="checkbox"/> INGEN | | | |

| | | | | |
|-------------|--------------------------|------------------------------------|---------------------|------------------------------------|
| DIMENSJONER | HOVEDMÅL M 16,5 x 7,0 | BEBYGD AREAL M ² 104 | ANTALL ETASJER 2 | BRUTTO GOLVAREAL M ² |
|-------------|--------------------------|------------------------------------|---------------------|------------------------------------|

| | | | |
|------------------------|--|--------------|--|
| BYGNINGSDEL | TYPE. KONSTRUKSJON | INSTALLASJON | MERKNAD |
| FUNDAMENT | Fuget gråsteinsmur | SKORSTEIN | STK. 2 |
| KJELLER UNDERETASJE | 1. Kjeller, trebjelkelag 2. Luftet kryperom, trebjelkelag | ELEKTRISITET | Innlagt |
| YTTERVEGG | 1. Laft 2. Bindingsverk | OPPVARMING | PRIMÆRT: Elektrisk SEKUNDÆRT: Ved |
| UTSADEKLEDNING | Stående vekselpanel høvlet og pløyd | VANN | Innlagt |
| TAKFORM | Saltak | BAD | |
| TAKTEKNING | Skiifer "fasett" | TOALETT | TYPE: WC ANTALL: 1 |

| | | | |
|---------|-------------|-------------------------|------------------------------|
| VINDUER | Opprinnelig | DEKOR INNSKRIPSJONER | Halvsirkelformete loftsvind. |
| DØRER | Opprinnelig | INTERIØR | Opprinnelig |

| | | |
|-------------------------------------|------------|--|
| BYGGEGAR | ÅR 1933 | MERKNAD |
| TILBYGGING OMBYGGING FLYTTING | ÅR | ENDRING Omgjort venterom til velferdsrom for baneavdelingen |

| VEDLIKEHOLDS- TILSTAND | TILSTAND | I GOD STAND | BEGYNNENDE FORFALL | FRAMSKREDET FORFALL | RUIN | EVT. FORFALLSARSAK |
|---------------------------|----------|-------------|-----------------------|------------------------|------|--------------------|
| | ÅR: | | | | | |
| | 1980 | X | | | | |
| | | | | | | |
| | | | | | | |

| | | | | |
|---------------|-------------|-----------------|-----------|--|
| FARGESKJEMA | OPPRINNELIG | NAVÆRENDE | FRAMTIDIG | BYGGHERRER |
| UTVENDIG VEGG | | 2D4 Olivengrønn | | NSB |
| VINDSKIER | | 2D4 | | ARKITEKT |
| GERIKTER | | 2D4 | | NSB-AK v/B.Baastad/G.Hoel |
| VINDUER | | Hvit | | BYGGMESTER |
| DØRER | | Grå | | BYGNINGSTYPE |
| HJØRNEBORD | | 2D4 | | Tilnærmet som Harran, Speilvendt. (Veggli-type) |
| | | | | STILPREG |

| | |
|--------------------------------|---------|
| TEGNINGER (ARKIVHENVISNING) | Ak 5305 |
| ELDRE FOTOGRAF | |

| | | | | |
|-----------------------|--------------------|-------------|-------------|---------|
| ANDRE OPPLYSNINGER | UTGITT | DATO | REGISTR. | DATO |
| | RETTELSES- BLAD | NR | INNFØRT DEN | AV |
| | | NR | INNFØRT DEN | AV |
| | NR | INNFØRT DEN | AV | 26.6.80 |

| | | | | | | | |
|-------------|---------------|-------------|--------------------------------|----|-------------------|---|------------------------------------|
| DIMENSJONER | HOVEDÅAL M | 12,0 x 4,85 | BEBYGD AREAL M ² | 58 | ANTALL ETASJER | 1 | BRUTTO GOLVAREAL M ² |
|-------------|---------------|-------------|--------------------------------|----|-------------------|---|------------------------------------|

| BYGNINGSDEL | TYPE. KONSTRUKSJON | INSTALLASJON | MERKNAD |
|------------------------|---|--------------|------------------------|
| FUNDAMENT | 1. Fuget gråsteinsmur 2. Betongpillarer | SKORSTEIN | STK. 0 |
| KJELLER UNDERETASJE | 1. Luftet kryperom, trebjelkelag 2. Jordgulv | ELEKTRISITET | Innlagt |
| YTTERVEGG | Bindingsverk | OPPVARMING | PRIMERT: SEKUNDÆRT: |
| UTSADEKLEDNING | 1. Stående vekselpanel, høvlet og pløyd. 2. Stående plank, kantskåret. | VANN | Ikke innlagt |
| TAKFORM | Saltak | BAD | TYPE: |
| TAKTEKING | 1. Skifer "fasett" 2. Papp | TOALETT | ANTALL: Utedo 2 |

| | | | |
|---------|-------------|-------------------------|--|
| VINDUER | Opprinnelig | DEKOR INNSKRIPSJONER | |
| DØRER | Opprinnelig | INTERIØR | |

| | | |
|-------------------------------------|------|------------------------------|
| BYGGEÅR | ÅR | MERKNAD |
| | 1933 | |
| TILBYGGING OMBYGGING FLYTTING | ÅR | ENDRING |
| | | Tilbygg, forlenget vedskjul. |

| VEDLIKEHOLDS- TILSTAND | TILSTAND. | I GOD STAND | BEGYNNENDE FORFALL | FRAMSKREDET FORFALL | RUIN | EVT. FORFALLSÅRSÅK |
|---------------------------|-----------|-------------|-----------------------|------------------------|------|--------------------|
| | ÅR: | | | | | |
| | 1980 | X | | | | |
| | | | | | | |
| | | | | | | |

| FARGESKJEMA | OPPRINNELIG | NAVÆRENDE | FRAMTIDIG | BYGGHERRE |
|---------------|-------------|-----------------|-----------|---|
| UTVENDIG VEGG | | 2D4 Olivengrønn | | NSB |
| VINDSKIER | | 2D4 | | ARKITEKT |
| GERIKTER | | 2D4 | | NSB-AK v/B.Baastad |
| VINDUER | | Hvit | | BYGGMESTER |
| DØRER | | Grå | | BYGNINGSTYPE |
| HJØRNEBORD | | 2D4 | | Ustaoset type. Oppført ved sørlandsb., nordlandsb og Numedalsbanen. |


| | |
|--------------------------------|---------|
| TEGNINGER (ARKIVHENVISNING) | Ak 3507 |
| ELDRE FOTOGRAF | |

| | | | | |
|-----------------------|--------------------|-------------|-------------|------|
| ANDRE OPPLYSNINGER | UTGITT | DATO | REGISTR. | DATO |
| | RETTELSES- BLAD | NR | INNFORT DEN | AV |
| | | NR | INNFORT DEN | AV |
| NR | | INNFORT DEN | AV | |

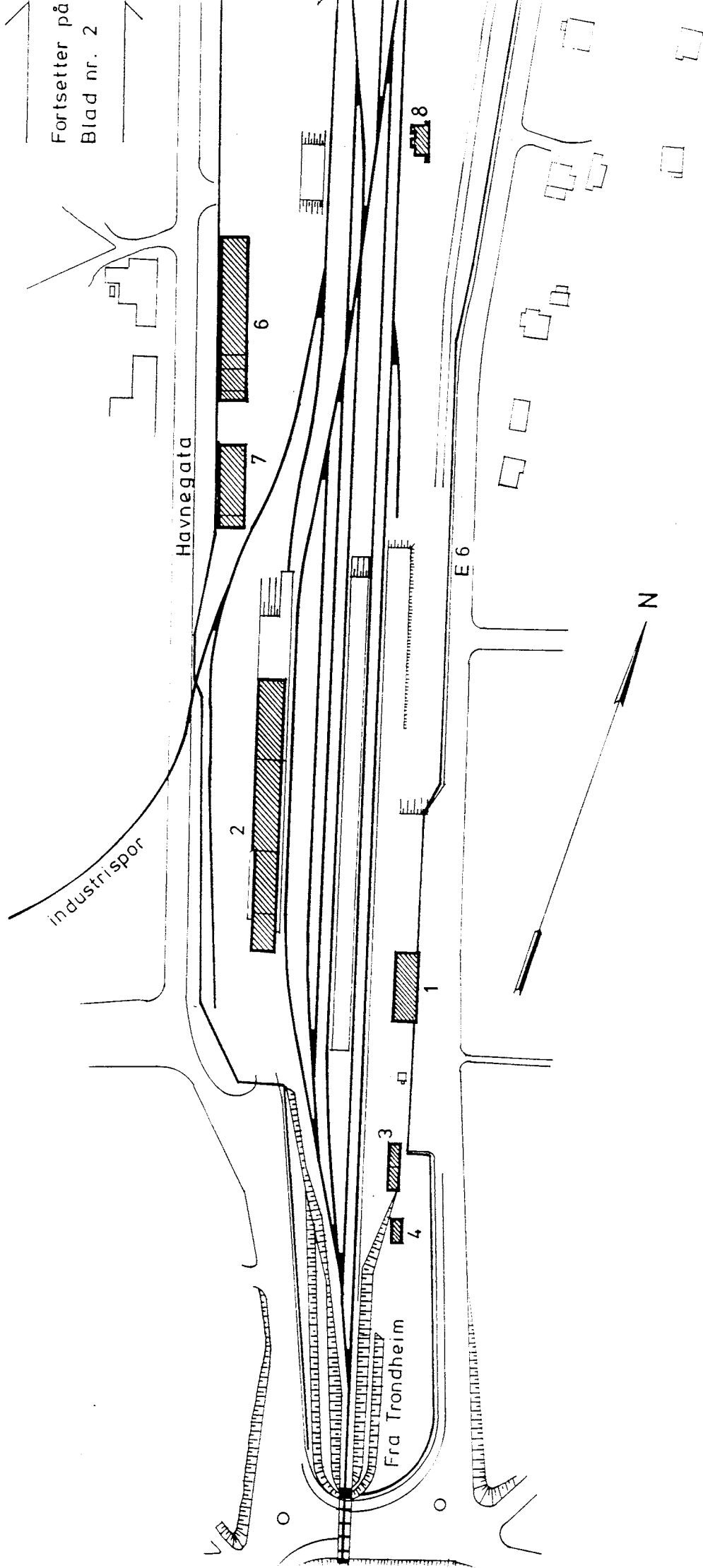
NSB - REGISTRERING AV BYGNINGER

UTGITT:
REVIDERT:

| STASJONENR 1352 | | STASJON/S TREKKEING./ANLEGG MOSJØEN STASJON | | BANE/BILROUTE NORDLANDSBANEN | | DISTRIKT TRONDHEIM | | | | | | |
|--------------------|-----------|--|--------------|---------------------------------|-----------------|-----------------------|---------------------|---------------------|---------|-----------------------|--------------|----------------|
| BYGN NR | KILOMETER | BYGNINGSTYPE | ADRESSE | MATRIKkel GNR BNR | BEBYGD AREAL | ETG | BRUTTO GOLVFLATE | HØVED- MATERIALE | BYGGEAR | TEGNINGER ARKIVNR. | MERKNAD | EGET SKJEMA |
| 1 | 406,01 | Stasjonsbygning | 8650 MOSJØEN | 104/88 | 268 | 2½ | | Mur | 1935 | Ak 5712 | | X |
| 2 | 406,06 | Godshus | " 630232 | " | 833 | 1 | 833 | Mur | 1937 | Ak 5993 | | X |
| 3 | 405,95 | Reisegodsekspedisjon/ garasje | " 630234 | " | 100 | 1 | 100 | Tre | 1978 | | Provisorisk | X |
| 4 | 405,92 | Reléhus | " | " | 56 | 1 | 56 | Mur | 1980 | | | |
| 5 | 406,61 | Lokstall | " 630233 | " | 1420 | 1,2 | | Mur | 1935 | Ak 10545 | Velferdsavd. | X |
| 6 | 406,26 | Maler-/snekkerverkst. Bm.lager | " 630236 | " | 470 | 1 | 470 | Tre | 1947 | | | X |
| 7 | 406,20 | Vedskur | 630237 | " | 86 | 1 | 86 | Tre | 1941 | | | X |
| 8 | 406,33 | Redskapsbu | " | " | 60 | 1 | 60 | Tre | | | | X |
| 9 | 406,42 | Linjebu | " | " | 20 | 1 | 20 | Tre | | | | X |
| 10 | 406,64 | Linjesmie | 630235 | " | | 1 | | Tre | 1945 | | | X |
| 11 | 406,64 | Traktorstall | 630238 | " | 102 | 1 | 102 | Tre | 1952 | | | X |




Fortsetter på
Blad nr. 2



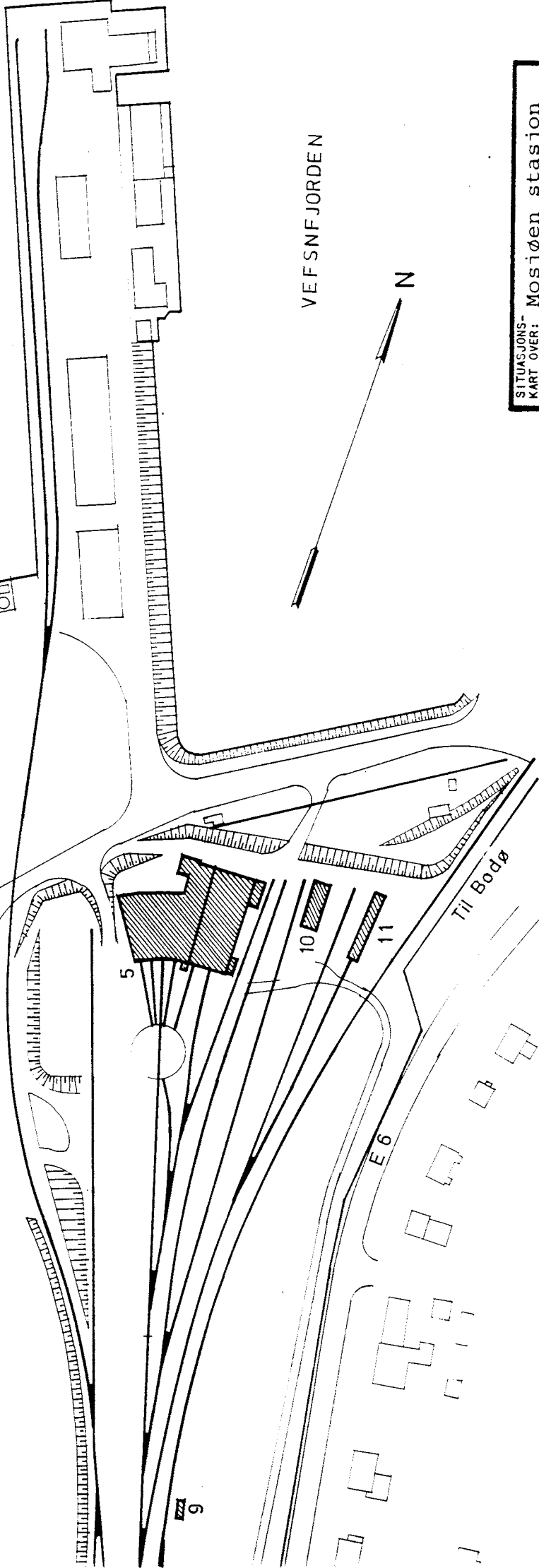
| | |
|---|---|
| SITUASJONS- KART OVER: Mosjøen stasjon | |
| BANE- STREKING: | 131 Grong - Mosjøen |
| MÅLESTOKK: | 1:2000 |
| UTSNITT AV LINJEKART NR.: | TdB. 3192 |
| DATE: | juni 1980 |
| BUSSHOLDEPLASS I DIREKTE TILKNYTNING TIL STASJONEN? | JA <input checked="" type="checkbox"/> NEI <input type="checkbox"/> |
| DROGJERHOLDEPLASS I DIREKTE TILKNYTNING TIL STASJONEN? | JA <input checked="" type="checkbox"/> NEI <input type="checkbox"/> |

BLAD NR. 1



←
Fortsettelse fra
Blad nr. 1
←

Havnegata




VEFSNFJORDEN

N

| | |
|---|---|
| SITUASJONS- KART OVER: | Mosjøen stasjon |
| BANE- STREKKING: | 131 Grong - Mosjøen |
| MÅLSTOKK: | 1:2000 |
| UTGITT AV | TDB. 3192 |
| LINJEKART NR.: | TDB. 3192 |
| BUSSHOLDEPLASS I DIREKTE TILKNYTNING TIL STASJONEN? | JA <input checked="" type="checkbox"/> NEI <input type="checkbox"/> |
| DROPSHOLDEPLASS I DIREKTE TILKNYTNING TIL STASJONEN? | JA <input checked="" type="checkbox"/> NEI <input type="checkbox"/> |
| DATE: | juni 1980 |

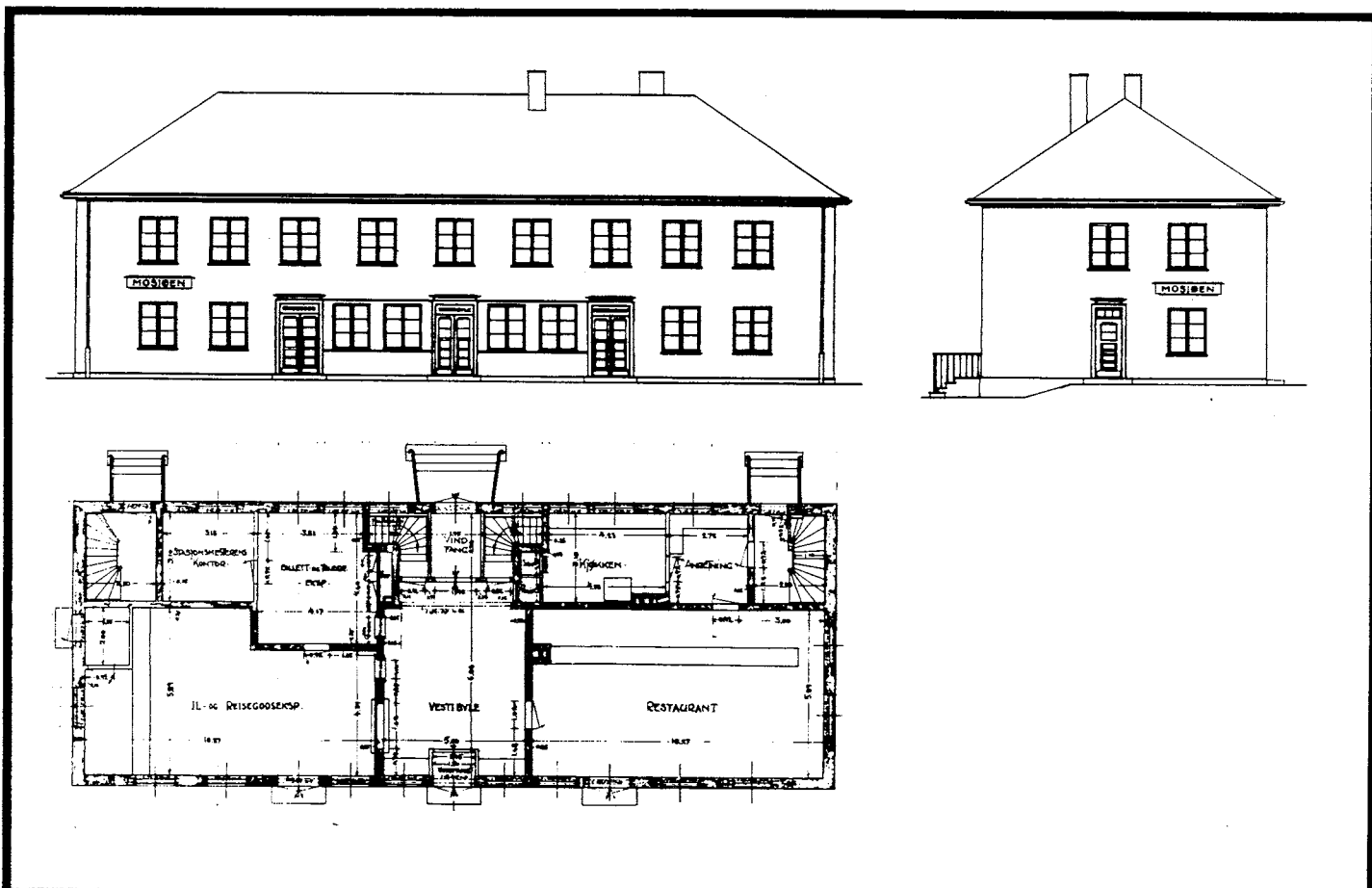
BLAD NR. 2



NSB - REGISTRERING AV BYGNINGER

Bak./Had 0703.79

| | | | |
|------------------------|------------------------------------|-----------------------|----------------|
| NAVN BYGNINGENS ART | MOSJØEN STASJON Stasjonsbygning | STASJONSNR. 1352 | BYGN.NR. 1 |
| BANESTREKNING | 132 Grong - Mosjøen | KILOMETER 406,01 | |
| KOMMUNE.MATR.NR. | Vefsn | GÅRDSNR. 104 | BRUKSNR. 88 |
| ADRESSE | 8650 Mosjøen | DISTRIKT Trondheim | |



TEGNINGEN VISER: Orig.tegn. dat. 12., 14. og 16.2. 1933 M 1:250

| | | | |
|-----------------------------|---|---|---|
| OPPRINNELIG BRUKSFØRMÅL | PRIMÆRT Stasjonsbygning -Ekspedisjonslokaler -Bolg | SEKUNDÆRT -Restaurant -Kontorer -Overnattingsrom | |
| NAVÆRENDE BRUKSFØRMÅL | PRIMÆRT Stasjonsbygning -Ekspedisjonslokaler -Overnattingsavdeling | SEKUNDÆRT - Restaurant | ANTALL LEILIGHETER: 0 ANTALL OVERNATTINGSROM: 13 |
| FORHOLD TIL ANDRE HUS | Del av anlegg - frittstående | | |
| FYSISK MILJØ- SAMMENHENG | Større tettsted. By. _ | | |

| | | | |
|------------|--|--|--|
| VERNEVERDI | <input type="checkbox"/> PRIO- RITERT | BYGNINGEN PRIORITERES SPESIELT SOM BEVA- RINGSOBJEKT (EVT. INTERN NSB-FREDNING) | <input type="checkbox"/> BYGNINGEN ER FREDET I MEDHOLD AV LOV OM KULTURMINNER |
| | <input type="checkbox"/> HOY | ENDRINGER SKAL IKKE FORETAS FOR ARKITEKTKONTORET HAR GODKJENT PLANENE. DETTE GJELDER OGSA UTSKIFTING AV DØRER, VINDUER, KLEDNING, TAKTEKKING OSV. | |
| | <input type="checkbox"/> MIDDELS | | |
| | <input type="checkbox"/> LAV | ENDRINGER KAN FORETAS UTEN GODKJENNING FRA ARKITEKTKONTORET. DET HENVISES TIL GENE- RELLE RÅD OG RETNINGSLINJER. | |
| | <input type="checkbox"/> INGEN | | |

| | | | | |
|-------------|---------------------------|------------------------------------|----------------------|------------------------------------|
| DIMENSJONER | HOVEDMÅL M 26,8 x 10,0 | BEBYGD AREAL M ² 268 | ANTALL ETASJER 2½ | BRUTTO GOLVAREAL M ² |
|-------------|---------------------------|------------------------------------|----------------------|------------------------------------|

| BYGNINGSDEL | TYPE, KONSTRUKSJON | INSTALLASJON | MERKNAD |
|------------------------|----------------------------|--------------|--------------------------------|
| FUNDAMENT | Betongmur | SKORSTEIN | STK. 2 |
| KJELLER UNDERETASJE | Kjeller, betongdekke | ELEKTRISITET | Innlagt |
| YTTERVEGG | | OPPVARMING | PRIMÆRT: Sentralfyr Olje |
| FASADEKLEDNING | Puss | VANN | Innlagt |
| TAKFORM | Valmtak. Taklett mot spor. | BAD | Innlagt |
| TAKTEKKING | Skifer "lapp" | TOALETT | TYPE: WC ANTALL: 7 |

| | | | |
|---------|--|-------------------------|--|
| VINDUER | Skifet 1977 med småruter som opprinnelig | DEKOR INNSKRIPSJONER | Døromramming markert med relieffer i puss. |
| DØRER | Opprinnelig | INTERIØR | Platekledd |

| | | |
|-------------------------------------|------------|--|
| BYGGEÅR | ÅR 1935 | MERKNAD |
| TILBYGGING OMBYGGING FLYTTING | ÅR 1940 | ENDRING Innredet overnattingsvadeling i loftsetg. Taklett. Ekspedisjonskontor ominnredet, skillevegg revet, godsluke tettet. |

| VEDLIKEHOLDS- TILSTAND | TILSTAND | I GOD STAND | BEGYNNENDE FORFALL | FRAMSKREDET FORFALL | RUIN | EVT. FORFALLSARSÅK |
|---------------------------|----------|-------------|-----------------------|------------------------|------|--------------------|
| | ÅR: | | | | | |
| | 1980 | X | | | | |
| | | | | | | |
| | | | | | | |

| | | | | |
|---------------|-------------|---------------------------|-----------|------------------|
| FARGESKJEMA | OPPRINNELIG | NAVÆRENDE | FRAMTIDIG | BYGGHERRER |
| UTVENDIG VEGG | | 505 Brunoransje | | NSB |
| VINDSKIER | | | | ARKITEKT |
| GERIKTER | | | | NSB-AK v/G. Hoel |
| VINDUER | | 1.6D4 Lysbrun 2. Brunbeis | | BYGGMESTER |
| DØRER | | Naturlakkert | | BYGNINGSTYPE |
| HJØRNEBORD | | | | STILPREG |

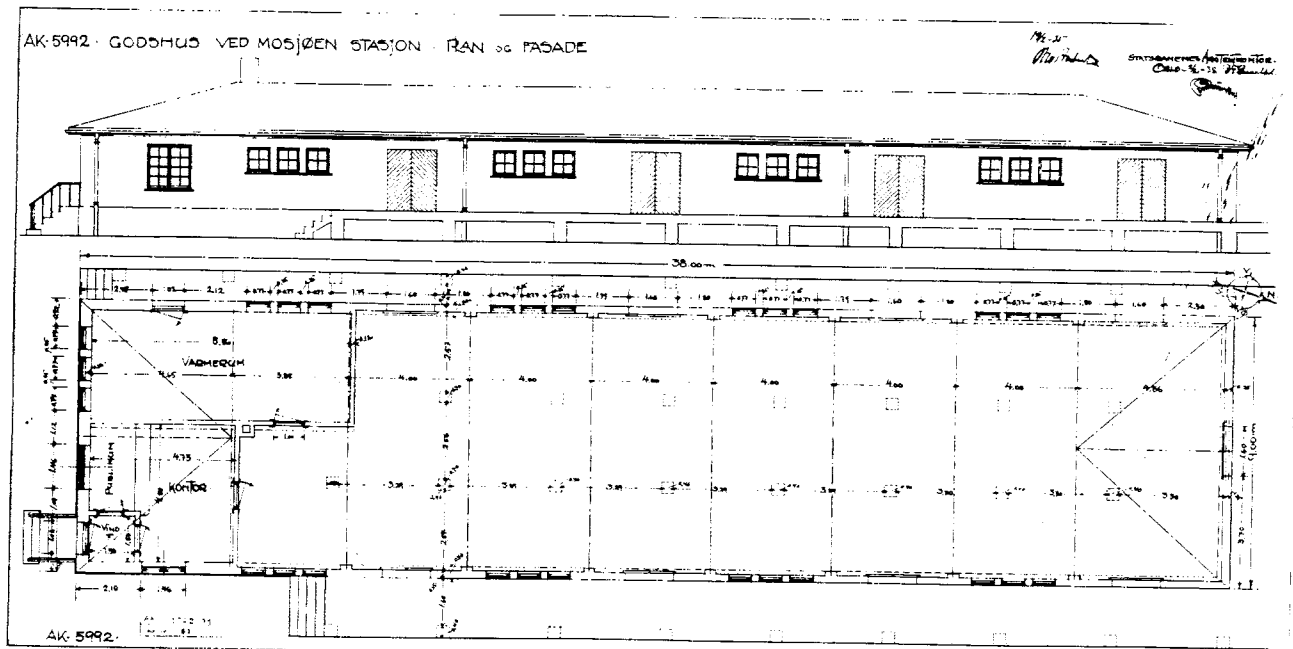
| | |
|--------------------------------|---------|
| TEGNINGER (ARKIVHENVISNING) | Ak 5712 |
| ELDRE FOTOGRAF. | |

| | | | | | |
|-----------------------|----------------------------|--------------------|-------------|-------------|---------|
| ANDRE OPPLYSNINGER | Større ombygging planlagt. | UTGITT | DATO | REGISTR. | DATO |
| | | | | | 27.6.80 |
| | | RETTELSES- BLAD | NR | INNFORT DEN | AV |
| | | | NR | INNFORT DEN | AV |
| | | NR | INNFORT DEN | AV | |

NSB · REGISTRERING AV BYGNINGER

Bak/Had 0703.77

| | | | |
|------------------------|----------------------------|-----------------------|----------------|
| NAVN BYGNINGENS ART | MOSJØEN STASJON Godshus | STASJONSNR. 1352 | BYGN.NR. 2 |
| BANESTREKNING | 132 Grong - Mosjøen | KILOMETER 406,06 | |
| KOMMUNE, MATR.NR. | Vefsn | GÅRDSNR. 104 | BRUKSNR. 88 |
| ADRESSE | 8650 Mosjøen | DISTRIKT Trondheim | |



TEGNINGEN VISER:

Orig. teegn. dat.

2. 2. 1935

M 1:250

| | | | |
|-----------------------------|---|--------------------------------------|--|
| OPPRINNELIG BRUKSFORMÅL | PRIMÆRT Godshus med kontor og varmerom | SEKUNDÆRT | |
| NAVÆRENDE BRUKSFORMÅL | PRIMÆRT Godshus med eksped lokale og velferd. (Linje-gods) | SEKUNDÆRT Kontorer for Bm og Bgf. | ANTALL LEILIGHETER: 0 ANTALL OVERNATTINGSROM: 0 |
| FORHOLD TIL ANDRE HUS | Del av anlegg - frittstående | | |
| FYSISK MILJØ- SAMMENHENG | Større tettsted. By | | |

| | | | |
|------------|--|---|---|
| VERNEVERDI | <input type="checkbox"/> PRIO- RITERT | BYGNINGEN PRIORITERES SPESIELT SOM BEVARINGSOBJEKT (EVT. INTERN NSB-FREDNING) | <input type="checkbox"/> BYGNINGEN ER FREDET I MEDHOLD AV LOV OM KULTURMINNER |
| | <input type="checkbox"/> HØY | ENDRINGER SKAL IKKE FORETAS FØR ARKITEKTKONTORET HAR GODKJENT PLANENE. DETTE GJELDER OGSÅ UTSKIFTING AV DØRER, VINDUER, KLEDNING, TAKTEKKING OSV. | |
| | <input type="checkbox"/> MIDDELS | | |
| | <input type="checkbox"/> LAV | ENDRINGER KAN FORETAS UTEN GODKJENNING FRA ARKITEKTKONTORET. DET HENVISES TIL GENERELLE RÅD OG RETNINGSLINJER. | |
| | <input type="checkbox"/> INGEN | | |

| | | | | |
|-------------|----------------------|---------------------------------|------------------|---------------------------------|
| DIMENSJONER | HOVEDÅL M 72,8 x 9,0 | BEBYGD AREAL M ² 833 | ANTALL ETASJER 1 | BRUTTO GOLVAREAL M ² |
|-------------|----------------------|---------------------------------|------------------|---------------------------------|

| BYGNINGSDEL | TYPE. KONSTRUKSJON | INSTALLASJON | MERKNAD |
|---------------------|---|--------------|--------------------------------------|
| FUNDAMENT | Betong ringmur med innvendige betongpillarer. | SKORSTEIN | STK. 2 |
| KJELLER UNDERETASJE | 1. Luftet kryperom, betongdekke. 2. Kjeller, betongdekke. 3. Oppfylt pukk m.m. (tilbygg). | ELEKTRISITET | Innlagt |
| YTTERVEGG | 1. Teglmur 1/2stein og 1 stein) 2. Betongsøyler (Tilbygg) | OPPVARMING | PRIMÆRT: Elektrisk SEKUNDÆRT: Ved |
| FASADEKLEDNING | 1. Puss 2. ? (tilbygget innkledd). | VANN | Innlagt |
| TAKFORM | Valmtak | BAD | Dusj |
| TAKTEKING | Papp | TOALETT | TYPE: WC ANTALL: 3 |

| | | | |
|---------|--|----------------------|--------------------------------------|
| VINDUER | 1. Opprinnelige 2. Skiftet. Nye vindusåpninger i forbindelse med ominnredning | DEKOR INNSKRIPSJONER | Betongsøyler i tilbygg, åttekantete. |
| DØRER | Opprinnelig 5 porter montert | INTERIØR | 1. Opprinnelig 2. Ombygget |

| | | | |
|-------------------------------------|-------------|---------|--|
| BYGGEÅR | ÅR 1937 | MERKNAD | |
| TILBYGGING OMBYGGING FLYTTING | ÅR 1956 (9) | ENDRING | Tilbygd forlengelse med pakkhus og fiskehall. |
| | 1961 | | Ominnredet med utvidet kontoravdeling/ekspedisjon samt velferdsavd. Nye vindus- og døråpninger. Mindre kjeller utgravd. Tilbygd forlengelse mot nord med åpent pakkhus. Samme takform. |
| | 1981 | | Pakkhus innkledd, porter montert. |

| VEDLIKEHOLDSTILSTAND | TILSTAND AR: | GOD STAND | BEGYNNENDE FORFALL | FRAMSKREDET FORFALL | RUIN | EVT. FORFALLSÅRSÅK |
|----------------------|--------------|-----------|--------------------|---------------------|------|--------------------|
| | 1980 | X | | | | |
| | | | | | | |
| | | | | | | |

| | | | | |
|---------------|-------------|--------------------|-----------|------------------------------|
| FARGESKJEMA | OPPRINNELIG | NAVÆRENDE | FRAMTIDIG | BYGGHERRE |
| UTVENDIG VEGG | | 5-6-D4 Lysebrun | | NSB |
| VINDSKIER | | | | ARKITEKT |
| GERIKTER | | | | NSB-AK v/B. Baastad, G. Hoel |
| VINDUER | | Hvit | | BYGGMESTER |
| DØRER | | 1. Hvit 2. Lakkert | | BYGNINGSTYPE |
| HJØRNEBORD | | | | STILPREG |


| | |
|-----------------------------|------------------------------------|
| TEGNINGER (ARKIVHENVISNING) | Ak 5993 TdB 342 (datert 11.8.1955) |
| ELDRE FOTOGRAF | |

| | | | | | |
|--------------------|--|---------------|-------------|-------------|--------------|
| ANDRE OPPLYSNINGER | Mai 1982 Opplyst av Bgf: Linjegods har overtatt pakkhuset, 4 kontorer samt sanitæravd. Pakkhuset er innkledd i 1981. | UTGITT | DATO | REGISTR. | DATO 29.4.82 |
| | | RETTELSESBLAD | NR | INNFORT DEN | AV |
| | | | NR | INNFORT DEN | AV |
| | | NR | INNFORT DEN | AV | |

NSB - REGISTRERING AV BYGNINGER

Bak: Had 0703.79

| | | | |
|------------------------|---|-----------------------|----------------|
| NAVN BYGNINGENS ART | MOSJØEN STASJON Reisegodsekspedisjon/garasje | STASJONSNR. 1352 | BYGN.NR. 3 |
| BANESTREKNING | 132 Grong - Mosjøen | KILOMETER 405,95 | |
| KOMMUNE.MATR.NR. | Vefs | GÅRDSNR. 104 | BRUKSNR. 88 |
| ADRESSE | 8650 Mosjøen | DISTRIKT Trondheim | |



TEGNINGEN VISER:

| | | | |
|-----------------------------|--|-----------|--|
| OPPRINNELIG BRUKSFORMÅL | PRIMÆRT Reisegodsekspedisjon Garasje | SEKUNDÆRT | |
| NAVERENDE BRUKSFORMÅL | PRIMÆRT Reisegodsekspedisjon Garasje | SEKUNDÆRT | ANTALL LEILIGHETER: 0 ANTALL OVERNATTINGSROM: 0 |
| FORHOLD TIL ANDRE HUS | Del av anlegg - frittstående | | |
| FYSISK MILJØ- SAMMENHENG | Større tettsted. By | | |

| | | | | | |
|------------|--------------------------|------------|---|--------------------------|--|
| VERNEVERDI | <input type="checkbox"/> | PRIORITERT | BYGNINGEN PRIORITERES SPESIELT SOM BEVARINGSOBJEKT (EVT. INTERN NSB-FREDNING) | <input type="checkbox"/> | BYGNINGEN ER FREDET I MEDHOLD AV LOV OM KULTURMINNER |
| | <input type="checkbox"/> | HØY | ENDRINGER SKAL IKKE FORETAS FØR ARKITEKTKONTORET HAR GODKJENT PLANENE. DETTE GJELDER OGSÅ UTSKIFTING AV DØRER, VINDUER, KLEDNING, TAKTEKKING OSV. | | |
| | <input type="checkbox"/> | MIDDELS | | | |
| | <input type="checkbox"/> | LAV | ENDRINGER KAN FORETAS UTEN GODKJENNING FRA ARKITEKTKONTORET. DET HENVISES TIL GENERELLE RÅD OG RETNINGSLINJER. | | |
| | <input type="checkbox"/> | INGEN | | | |

| | | | | |
|-------------|--------------------------|------------------------------------|---------------------|------------------------------------|
| DIMENSJONER | HØVEDMÅL M 20,0 x 5,0 | BEBYGD AREAL M ² 100 | ANTALL ETASJER 1 | BRUTTO GOLVAREAL M ² |
|-------------|--------------------------|------------------------------------|---------------------|------------------------------------|

| BYGNINGSDEL | TYPE, KONSTRUKSJON | INSTALLASJON | MERKNAD |
|------------------------|--|--------------|-------------------------------------|
| FUNDAMENT | 1. Tresviller på terreng 2. Betong stripe-fundament | SKORSTEIN | STK. |
| KJELLER UNDERETASJE | 1. Luftet kryperom, trebjelkelag. 2. Oppfylt, tresviller. | ELEKTRISITET | Innlagt |
| YTTERVEGG | Bindingsverk | OPPVARMING | PRIMÆRT: Elektrisk SEKUNDÆRT: |
| FASADEKLEDNING | Stående trepanel, over/underligger, skåret kant. | VANN | Ikke innlagt |
| TAKFORM | Saltak | BAD | |
| TAKTEKING | Bølgeblikk | TOALETT | TYPE: ANTALL: |

| | | | |
|---------|-------------|-------------------------|-------|
| VINDUER | Opprinnelig | DEKOR INNSKRIPSJONER | Ingen |
| DØRER | Opprinnelig | INTERIØR | |

| | | |
|-------------------------------------|------------|---------|
| BYGGEÅR | ÅR 1978 | MERKNAD |
| TILBYGGING OMBYGGING FLYTTING | ÅR | ENDRING |

| VEDLIKEHOLDS- TILSTAND | TILSTAND ÅR: | I GOD STAND | BEGYNNENDE FORFALL | FRAMSKREDET FORFALL | RUIN | EVT. FORFALLSÅRSÅK |
|---------------------------|-----------------|-------------|-----------------------|------------------------|------|--------------------|
| | 1980 | X | | | | |

| FARGESKJEMA | OPPRINNELIG | NAVERENDE | FRAMTIDIG | BYGGHERRE |
|---------------|-------------|------------------|-----------|--------------|
| UTVENDIG VEGG | | Brunbeis ca. 6F8 | | NSB |
| VINDSKIER | | " " | | ARKITEKT |
| GERIKTER | | " " | | BYGGMESTER |
| VINDUER | | " " | | BYGNINGSTYPE |
| DØRER | | " " | | STILPREG |
| HJORNEBORD | | | | |

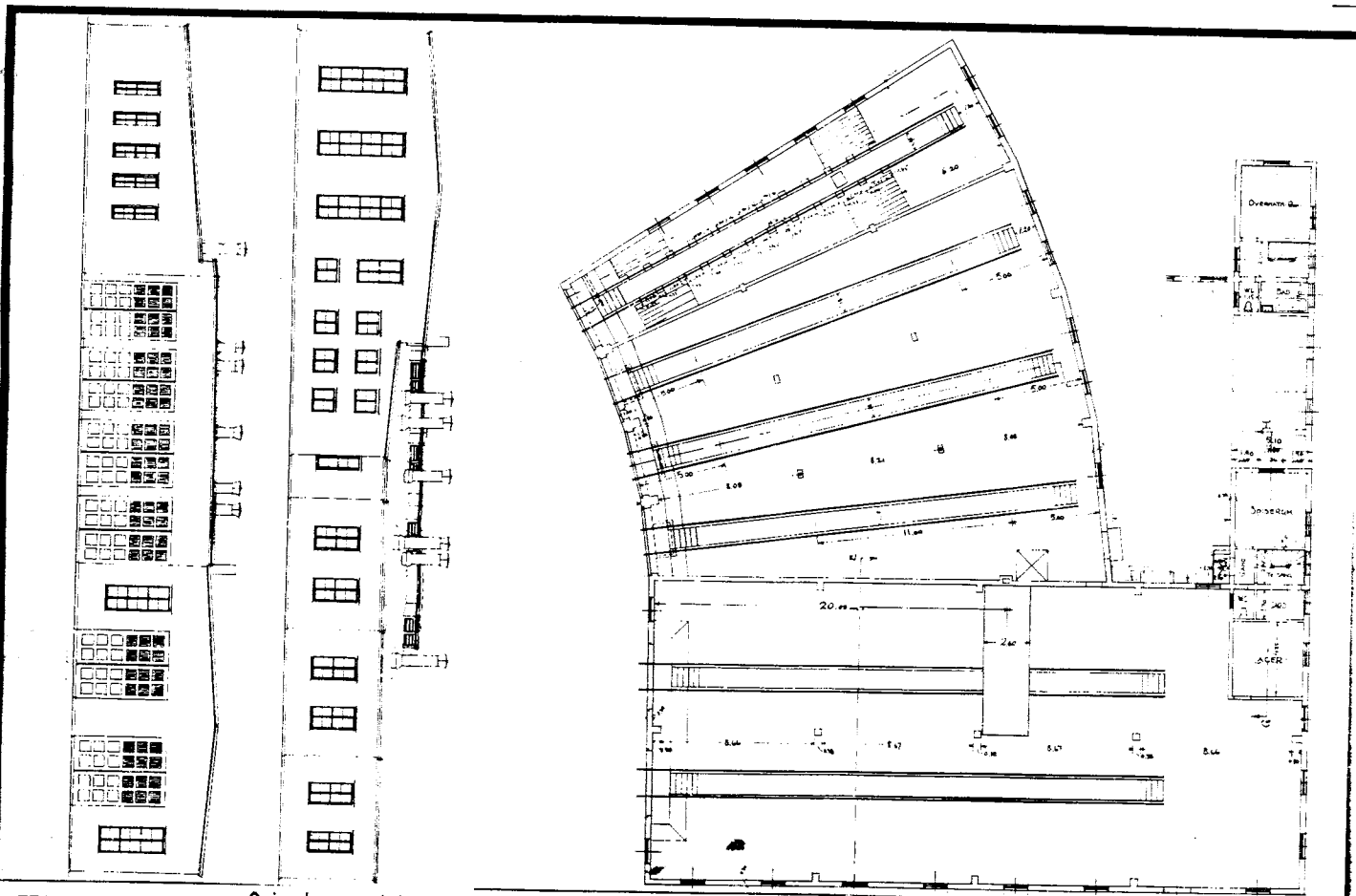

| | |
|--------------------------------|--|
| TEGNINGER (ARKIVHENVISNING) | |
| ELDRE FOTOGRAF. | |

| | | | | | |
|-----------------------|-------------------------|--------------------|-------------|-------------|-----------------|
| ANDRE OPPLYSNINGER | Oppført som provisorium | UTGITT | DATO | REGISTR. | DATO 27.6.30 |
| | | RETTELSES- BLAD | NR | INNFORT DEN | AV |
| | | | NR | INNFORT DEN | AV |
| | | NR | INNFORT DEN | AV | |

NSB - REGISTRERING AV BYGNINGER

Bak. Had 070:

| | | | |
|-------------------------|-----------------------------|-------------|----------|
| NAVN. BYGNINGENS ART | MOSJØEN STASJON Lokstall | STASJONSNR. | BYGN.NR. |
| BANESTREKNING | 132 Grong - Mosjøen | KILOMETER | |
| KOMMUNE. MATR.NR. | Vefsn | GÅRDSNR. | BRUKSNR. |
| ADRESSE | 8650 Mosjøen | DISTRIKT | |
| | | 1352 | 5 |
| | | 406,61 | |
| | | 104 | 88 |
| | | Trondheim | |



TEGNINGEN VISER: Orig.tegn. dat. 28.5.1935 og 21.4.1936.

M 1:400

| | | |
|-------------------------|---|------------------------------|
| OPPRINNELIG BRUKSFORMAL | PRIMÆRT Lokstall 6 spor Velferdsrom Lager/verksted | SEKUNDÆRT Overnattingsrom |
| NAVÆRENDE BRUKSFORMAL | PRIMÆRT Lokstall 6 spor Velferdsrom Lager/verksted | SEKUNDÆRT Overnattingsrom |
| FORHOLD TIL ANDRE HUS | Del av anlegg - frittstående | |
| FYSISK MILJØ-SAMMENHENG | Større tettsted. By | |
| | | ANTALL LEILIGHETER: 0 |
| | | ANTALL OVERNATTINGSROM: 1 |

| | | | |
|--|--------------------------------------|---|---|
| VERNEVERDI | <input type="checkbox"/> PRIO-RITERT | BYGNINGEN PRIORITERES SPESIELT SOM BEVARINGSOBJEKT (EVT. INTERN NSB-FREDNING) | <input type="checkbox"/> BYGNINGEN ER FREDET I MEDHOLD AV LOV OM KULTURMINNER |
| | <input type="checkbox"/> HØY | ENDRINGER SKAL IKKE FORETAS FOR ARKITEKTKONTORET HAR GODKJENT PLANENE. DETTE GJELDER OGSÅ UTSKIFTING AV DØRER, VINDUER, KLEDNING, TAKTEKKING OSV. | |
| | <input type="checkbox"/> MIDDELS | | |
| | <input type="checkbox"/> LAV | | |
| | <input type="checkbox"/> INGEN | | |
| ENDRINGER KAN FORETAS UTEN GODKJENNING FRA ARKITEKTKONTORET. DET HENVISES TIL GENERELLE RÅD OG RETNINGSLINJER. | | | |

| | | | | |
|-------------|-----------------------------|-------------------------------------|-----------------------|------------------------------------|
| DIMENSJONER | HOVEDMÅL M 37,4 x ca. 48 | BEBYGD AREAL M ² 1420 | ANTALL ETASJER 1,2 | BRUTTO GOLVAREAL M ² |
|-------------|-----------------------------|-------------------------------------|-----------------------|------------------------------------|

| BYGNINGSDEL | TYPE, KONSTRUKSJON | INSTALLASJON | MERKNAD |
|------------------------|--|--------------|--------------------------------------|
| FUNDAMENT | Betongmur | SKORSTEIN | STK. 1 |
| KJELLER UNDERETASJE | 1. Oppfylt betong på kult 2. Kjeller, betongdekke | ELEKTRISITET | Innlagt |
| YTTERVEGG | Mur av jernbetong | OPPVARMING | PRIMÆRT: Sentralfyr SEKUNDÆRT: |
| FASADEKLEDNING | 1. Puss 2. Stålplatekledning | VANN | Innlagt |
| TAKFORM | 1. Svakt pultak 2. Svakt saltak | BAD | Innlagt (badstue) |
| TAKTEKING | Papp | TOALETT | TYPE: WC ANTALL: 4 |

| | | | |
|---------|---------------------------------------|-------------------------|-----------------------------|
| VINDUER | Skiftet | DEKOR INNSKRIPSJONER | |
| DØRER | Skiftet, rulleporter i alu- minium | INTERIØR | Nylig oppusset velferdsavd. |

| | | | |
|-------------------------------------|------------|---------|--|
| BYGGÅR | ÅR 1935 | MERKNAD | |
| TILBYGGING OMBYGGING FLYTTING | ÅR 1953 | ENDRING | Velferdsavdelinga tilbygd og ominnredet. Kjeller i tilbygg, med badstue. Utvidet garderobe, Dusj, spiserom. Nytt kontor og smie. |

| | | | | | | |
|---------------------------|------------------|-------------|-----------------------|------------------------|------|--------------------|
| VEDLIKEHOLDS- TILSTAND | TILSTAND: ÅR: | I GOD STAND | BEGYNNENDE FORFALL | FRAMSKREDET FORFALL | RUIN | EVT. FORFALLSÅRSÅK |
| | 1980 | X | | | | |
| | | | | | | |
| | | | | | | |

| | | | | |
|---------------|-------------|---------------|-----------|---------------------------|
| FARGESKJEMA | OPPRINNELIG | NAVERENDE | FRAMTIDIG | BYGGHERRE |
| UTVENDIG VEGG | | 4B3 Grågul | | NSB |
| VINDSKIER | | | | ARKITEKT |
| GERIKTER | | | | NSB-AK v/B.Baastad/G.Hoei |
| VINDUER | | 7F4 Mørkebrun | | BYGGMESTER |
| DØRER | | 7F4 | | BYGNINGSTYPE |
| HJØRNEBORD | | | | STILPREG |

| | |
|--------------------------------|----------|
| TEGNINGER (ARKIVHENVISNING) | Ak 10545 |
| ELDRE FOTOGRAF | |

| | | | | |
|-----------------------|--------------------|-------------|-------------|---------|
| ANDRE OPPLYSNINGER | UTGITT | DATO | REGISTR. | DATO |
| | RETTELSES- BLAD | NR | INNFORT DEN | AV |
| | | NR | INNFORT DEN | AV |
| | NR | INNFORT DEN | AV | 27.6.80 |

NSB · REGISTRERING AV BYGNINGER

Bak/Had 0703.79

| | | | |
|------------------------|---|-----------------------|----------------|
| NAVN BYGNINGENS ART | MOSJØEN STASJON Maler/Snekkerverksted & Bm lager | STASJONSNR. 1352 | BYGN.NR. 6 |
| BANESTREKNING | 132 Grong - Mosjøen | KILOMETER 406,26 | |
| KOMMUNE.MATR.NR. | Vefsn | GÅRDSNR. 104 | BRUKSNR. 88 |
| ADRESSE | 8650 Mosjøen | DISTRIKT Trondheim | |



TEGNINGEN VISER:

| | | | |
|-----------------------------|---|-----------|--|
| OPPRINNELIG BRUKSFORMÅL | PRIMÆRT Lager Kontor Verksted | SEKUNDÆRT | |
| NAVÆRENDE BRUKSFORMÅL | PRIMÆRT Lager Verksted Velferdsrom | SEKUNDÆRT | ANTALL LEILIGHETER: 0 ANTALL OVERNATTINGSROM: 0 |
| FORHOLD TIL ANDRE HUS | Del av anlegg - frittstående | | |
| FYSISK MILJØ- SAMMENHENG | Større tettsted. By - | | |

| | | | | | |
|------------|--------------------------|------------|---|--------------------------|--|
| VERNEVERDI | <input type="checkbox"/> | PRIORITERT | BYGNINGEN PRIORITERES SPESIELT SOM BEVARINGSOBJEKT (EVT. INTERN NSB-FREDNING) | <input type="checkbox"/> | BYGNINGEN ER FREDET I MEDHOLD AV LOV OM KULTURMINNER |
| | <input type="checkbox"/> | HØY | ENDRINGER SKAL IKKE FORETAS FOR ARKITEKTKONTORET HAR GODKJENT PLANENE. DETTE GJELDER OGSÅ UTSKIFTING AV DØRER, VINDUER, KLEDNING, TAKTEKKING OSV. | | |
| | <input type="checkbox"/> | MIDDELS | | | |
| | <input type="checkbox"/> | LAV | ENDRINGER KAN FORETAS UTEN GODKJENNING FRA ARKITEKTKONTORET. DET HENVISES TIL GJELDER RÅD OG RETNINGSLINJER. | | |
| | <input type="checkbox"/> | INGEN | | | |

| | | | | |
|-------------|--------------------------|------------------------------------|---------------------|------------------------------------|
| DIMENSJONER | HOVEDMÅL M 49,0 x 9,0 | BEBYGD AREAL M ² 470 | ANTALL ETASJER 1 | BRUTTO GOLVAREAL M ² |
|-------------|--------------------------|------------------------------------|---------------------|------------------------------------|

| BYGNINGSDEL | TYPE, KONSTRUKSJON | INSTALLASJON | MERKNAD |
|------------------------|-------------------------------|--------------|--|
| FUNDAMENT | Betongmur | SKORSTEIN | STK. 2 |
| KJELLER UNDERETASJE | Luftet kryperom, trebjelkelag | ELEKTRISITET | Innlagt |
| YTTERVEGG | Bindingsverk | OPPVARMING | PRIMÆRT: Elektrisk SEKUNDÆRT: Ved |
| FASADEKLEDNING | Stående faspanel | VANN | Innlagt |
| TAKFORM | Saltak | BAD | |
| TAKTEKNING | Papp | TOALETT | TYPE: WC ANTALL: 2 |

| | | | |
|---------|-------------|-------------------------|--|
| VINDUER | Opprinnelig | DEKOR INNSKRIPSJONER | |
| DØRER | Opprinnelig | INTERIØR | |

| | | |
|-------------------------------------|------------|---------|
| BYGGEGAR | AR 1934 | MERKNAD |
| TILBYGGING OMBYGGING FLYTTING | AR | ENDRING |

| VEDLIKEHOLDS- TILSTAND | TILSTAND | I GOD STAND | BEGYNNENDE FORFALL | FRAMSKREDET FORFALL | RUIN | EVT. FORFALLSÅRSÅK |
|---------------------------|----------|-------------|-----------------------|------------------------|------|--------------------|
| | AR: | | | | | |
| | 1980 | X | | | | |
| | | | | | | |
| | | | | | | |

| FARGESKJEMA | OPPRINNELIG | NAVÆRENDE | FRAMTIDIG | BYGGHERRE |
|---------------|-------------|----------------|-----------|--------------|
| UTVENDIG VEGG | | 7F3 Gråbrun | | NSB |
| VINDSKIER | | 7F3 | | ARKITEKT |
| GERIKTER | | 7F3 | | BYGGMESTER |
| VINDUER | | 7C-D8 Lysebrun | | BYGNINGSTYPE |
| DØRER | | 7F3 | | STILPREG |
| HJØRNEBORD | | 7F3 | | |

| | |
|--------------------------------|--|
| TEGNINGER (ARKIVHENVISNING) | |
| ELDRE FOTOGRAF | |

| | | | | |
|-----------------------|---------------------|------|-------------|-----------------|
| ANDRE OPPLYSNINGER | UTGITT | DATO | REGISTR. | DATO 23.6.80 |
| | RETTELSESB- BLAD | NR | INNFØRT DEN | AV |
| | | NR | INNFØRT DEN | AV |
| | | NR | INNFØRT DEN | AV |

NSB - REGISTRERING AV BYGNINGER

Bak/Had 07037

| | | | |
|-----------------------|----------------------------|-----------------------|----------------|
| NAV BYGNINGENS ART | MOSJØEN STASJON Vedskur | STASJONSNR. 1352 | BYGN.NR. 7 |
| BANESTREKNING | 132 Grong - Mosjøen | KILOMETER 406,20 | |
| KOMMUNE. MATR.NR. | Vefsn | GÅRDSNR. 104 | BRUKSNR. 88 |
| ADRESSE | 8650 Mosjøen | DISTRIKT Trondheim | |



TEGNINGEN VISER:

| | | | |
|-----------------------------|------------------------------|-----------|--|
| OPPRINNELIG BRUKSFORMÅL | PRIMÆRT Vedskur | SEKUNDÆRT | |
| NAVÆRENDE BRUKSFORMÅL | PRIMÆRT Garasje Lager | SEKUNDÆRT | ANTALL LEILIGHETER: ANTALL OVERNATTINGSROM: |
| FORHOLD TIL ANDRE HUS | Del av anlegg - frittstående | | |
| FYSISK MILJØ- SAMMENHENG | Større tettsted. By - | | |

| | | | | | |
|------------|--------------------------|------------|---|--------------------------|--|
| VERNEVERDI | <input type="checkbox"/> | PRIORITERT | BYGNINGEN PRIORITERES SPESIELT SOM BEVARINGSOBJEKT (EVT. INTERN NSB-FREDNING) | <input type="checkbox"/> | BYGNINGEN ER FREDET I MEDHOLD AV LOV OM KULTURMINNER |
| | <input type="checkbox"/> | HOY | ENDRINGER SKAL IKKE FORETAS FØR ARKITEKTKONTORET HAR GODKJENT PLANENE. DETTE GJELDER OGSÅ UTSKIFTING AV DØRER, VINDUER, KLEDNING, TAKTEKKING OSV. | | |
| | <input type="checkbox"/> | MIDDELS | | | |
| | <input type="checkbox"/> | LAV | ENDRINGER KAN FORETAS UTEN GODKJENNING FRA ARKITEKTKONTORET. DET HENVISES TIL GENERELLE RÅD OG RETNINGSLINJER. | | |
| | <input type="checkbox"/> | INGEN | | | |

| | | | | | | |
|-------------|---------------|--------------------------------|----|-------------------|---|------------------------------------|
| DIMENSJONER | HØVED*ÅL M | BEBYGD AREAL M ² | 86 | ANTALL ETASJER | 1 | BRUTTO GOLVAREAL M ² |
|-------------|---------------|--------------------------------|----|-------------------|---|------------------------------------|

| | | | |
|------------------------|--------------------|--------------|------------|
| BYGNINGSDEL | TYPE. KONSTRUKSJON | INSTALLASJON | MERKNAD |
| FUNDAMENT | Betong pillarer | SKORSTEIN | STK. 0 |
| KJELLER UNDERETASJE | Oppfylt | ELEKTRISITET | Innlagt |
| YTTERVEGG | Bindingsverk | OPPVARMING | PRIMÆRT: |
| FASADEKLEDNING | Stående låvepanel | VANN | SEKUNDÆRT: |
| TAKFORM | Saltak | BAD | TYPE: |
| TAKTEKKING | Papp | TOALETT | ANTALL: |

| | | | |
|---------|-------------|-------------------------|--|
| VINDUER | | DEKOR INNSKRIPSJONER | |
| DØRER | Opprinnelig | INTERIØR | |

| | | |
|-------------------------------------|------------|---------|
| BYGGGEAR | ÅR 1941 | MERKNAD |
| TILBYGGING OMBYGGING FLYTTING | ÅR | ENDRING |

| | | | | | | |
|---------------------------|------------------|-------------|-----------------------|------------------------|------|--------------------|
| VEDLIKEHOLDS- TILSTAND | TILSTAND. ÅR: | I GOD STAND | BEGYNNENDE FORFALL | FRAMSKREDET FORFALL | RUIN | EVT. FORFALLSÅRSÅK |
| | 1980 | | X | | | |
| | | | | | | |
| | | | | | | |

| | | | | |
|---------------|-------------|-------------|-----------|--------------|
| FARGESKJEMA | OPPRINNELIG | NAVERENDE | FRAMTIDIG | BYGGHERRE |
| UTVENDIG VEGG | | 7F3 Gråbrun | | NSB |
| VINDSKIER | | 7F3 | | ARKITEKT |
| GERIKTER | | | | BYGGMESTER |
| VINDUER | | | | BYGNINGSTYPE |
| DØRER | | 7F3 | | STILPREG |
| HJØRNEBORD | | 7F3 | | |

| | |
|--------------------------------|--|
| TEGNINGER (ARKIVHENVISNING) | |
| ELDRE FOTOGRAF | |

| | | | | |
|-----------------------|--------------------|-------------|-------------|---------|
| ANDRE OPPLYSNINGER | UTGITT | DATO | REGISTR. | DATO |
| | | | | 28.6.80 |
| | RETTELSES- BLAD | NR | INNFORT DEN | AV |
| | | NR | INNFORT DEN | AV |
| NR | | INNFORT DEN | AV | |

NSB - REGISTRERING AV BYGNINGER

Bak: Had 0703.79

| | | | |
|------------------------|-------------------------------|-----------------------|----------------|
| NAVN BYGNINGENS ART | MOSJØEN STASJON Redskapsbu | STASJONSNR. 1352 | BYGN. NR. 8 |
| BANESTREKNING | 132 Grong - Mosjøen | KILOMETER 406,33 | |
| KOMMUNE. MATR. NR. | Vefsn | GÅRDSNR. 104 | BRUKSNR. 88 |
| ADRESSE | 8650 Mosjøen | DISTRIKT Trondheim | |



TEGNINGEN VISER:

| | | | |
|-----------------------------|---|-----------|--|
| OPPRINNELIG BRUKSFORMÅL | PRIMÆRT Redskapsbu | SEKUNDÆRT | |
| NAVÆRENDE BRUKSFORMÅL | PRIMÆRT Redskapsbu Dressingarasje | SEKUNDÆRT | ANTALL LEILIGHETER: 0 ANTALL OVERNATTINGSROM: 0 |
| FORHOLD TIL ANDRE HUS | Del av anlegg - frittstående | | |
| FYSISK MILJØ- SAMMENHENG | Større tettsted. By - | | |

| | | | | | |
|------------|--------------------------|------------|---|--------------------------|--|
| VERNEVERDI | <input type="checkbox"/> | PRIORITERT | BYGNINGEN PRIORITERES SPESIELT SOM BEVARINGSOBJEKT (EVT. INTERN NSB-FREDNING) | <input type="checkbox"/> | BYGNINGEN ER FREDET I MEDHOLD AV LOV OM KULTURMINNER |
| | <input type="checkbox"/> | HØY | ENDRINGER SKAL IKKE FORETAS FOR ARKITEKTKONTORET HAR GODKJENT PLANENE. DETTE GJELDER OGSÅ UTSKIFTING AV DØRER, VINDUER, KLEDNING, TAKTEKKING OSV. | | |
| | <input type="checkbox"/> | MIDDELS | | | |
| | <input type="checkbox"/> | LAV | ENDRINGER KAN FORETAS UTEN GODKJENNING FRA ARKITEKTKONTORET. DET HENVISES TIL GENERELLE RÅD OG RETNINGSLINJER. | | |
| | <input type="checkbox"/> | INGEN | | | |

| | | | | | | |
|-------------|---------------|--------------------------------|----|-------------------|---|------------------------------------|
| DIMENSJONER | HOVEDMÅL M | BEBYGD AREAL M ² | 60 | ANTALL ETASJER | 1 | BRUTTO GOLVAREAL M ² |
|-------------|---------------|--------------------------------|----|-------------------|---|------------------------------------|

| BYGNINGSDEL | TYPE, KONSTRUKSJON | INSTALLASJON | MERKNAD |
|------------------------|--------------------------|--------------|------------------------|
| FUNDAMENT | Betongpillarer | SKORSTEIN | STK. 0 |
| KJELLER UNDERETASJE | Åpent, jordgolv | ELEKTRISITET | Innlagt |
| YTTERVEGG | Bindingsverk | OPPVARMING | PRIMÆRT: SEKUNDÆRT: |
| FASADEKLEDNING | Stående tømmermannspanel | VANN | |
| TAKFORM | Saltak | BAD | |
| TAKTEKKING | Papp | TOALETT | TYPE: ANTALL: |

| | | | |
|---------|-------------|-------------------------|--|
| VINDUER | Opprinnelig | DEKOR INNSKRIPSJONER | |
| DØRER | Opprinnelig | INTERIØR | |

| | | |
|-------------------------------------|----|---------|
| BYGGEÅR | ÅR | MERKNAD |
| TILBYGGING OMBYGGING FLYTTING | ÅR | ENDRING |

| | | | | | | |
|---------------------------|------------------|-------------|-----------------------|------------------------|------|--------------------|
| VEDLIKEHOLDS- TILSTAND | TILSTAND: ÅR: | I GOD STAND | BEGYNNENDE FORFALL | FRAMSKREDET FORFALL | RUIN | EVT. FORFALLSÅRSÅK |
| | 1980 | X | | | | |
| | | | | | | |
| | | | | | | |

| | | | | |
|---------------|-------------|-------------|-----------|--------------|
| FARGESKJEMA | OPPRINNELIG | NAVERENDE | FRAMTIDIG | BYGGHERRE |
| UTVENDIG VEGG | | 7F3 Gråbrun | | ARKITEKT |
| VINDSKIER | | 7F3 | | BYGGMESTER |
| GERIKTER | | 7F3 | | BYGNINGSTYPE |
| VINDUER | | Grå | | STILPREG |
| DØRER | | 7F3 | | |
| HJØRNEBORD | | 7F3 | | |

| | |
|--------------------------------|--|
| TEGNINGER (ARKIVHENVISNING) | |
| ELDRE FOTOGRAF | |

| | | | | |
|-----------------------|--------------------|------|-------------|---------|
| ANDRE OPPLYSNINGER | UTGITT | DATO | REGISTR. | DATO |
| | | | | 27.6.80 |
| | RETTELSES- BLAD | NR | INNFØRT DEN | AV |
| | | NR | INNFØRT DEN | AV |
| | | NR | INNFØRT DEN | AV |

NSB - REGISTRERING AV BYGNINGER

Bak/Had 0703.79

| | | | |
|------------------------|------------------------------|-----------------------|----------------|
| NAVN BYGNINGENS ART | MOSJØEN STASJON Linjesmie | STASJONSNR. 1352 | BYGN.NR. 10 |
| BANESTREKNING | 132 Grong - Mosjøen | KILOMETER 406,64 | |
| KOMMUNE.MATR.NR. | Vefsn | GÅRDSNR. 104 | BRUKSNR. 88 |
| ADRESSE | 8650 Mosjøen | DISTRIKT Trondheim | |



TEGNINGEN VISER:

| | | | |
|-----------------------------|------------------------------|-----------|--|
| OPPRINNELIG BRUKSFORMÅL | PRIMÆRT Linjesmie | SEKUNDÆRT | |
| NAVÆRENDE BRUKSFORMÅL | PRIMÆRT Lager | SEKUNDÆRT | ANTALL LEILIGHETER: 0 ANTALL OVERNATTINGSROM: 0 |
| FORHOLD TIL ANDRE HUS | Del av anlegg - frittstående | | |
| FYSISK MILJØ- SAMMENHENG | Større tettsted. By - | | |

| | | | | | |
|------------|--------------------------|------------|---|--------------------------|--|
| VERNEVERDI | <input type="checkbox"/> | PRIORITERT | BYGNINGEN PRIORITERES SPESIELT SOM BEVARINGSOBJEKT (EVT. INTERN NSB-FREDNING) | <input type="checkbox"/> | BYGNINGEN ER FREDET I MEDHOLD AV LOV OM KULTURMINNER |
| | <input type="checkbox"/> | HOY | ENDRINGER SKAL IKKE FORETAS FOR ARKITEKTKONTORET HAR GODKJENT PLANENE. DETTE GJELDER OGSÅ UTSKIFTING AV DØRER, VINDUER, KLEDNING, TAKTEKKING OSV. | | |
| | <input type="checkbox"/> | MIDDELS | | | |
| | <input type="checkbox"/> | LAV | ENDRINGER KAN FORETAS UTEN GODKJENNING FRA ARKITEKTKONTORET. DET HENVISES TIL GENERELLE RÅD OG RETNINGSLINJER. | | |
| | <input type="checkbox"/> | INGEN | | | |

| | | | | | |
|-------------|---------------|--------------------------------|-------------------|---|------------------------------------|
| DIMENSJONER | HOVEDTAL M | BEBYGD AREAL M ² | ANTALL ETASJER | 1 | BRUTTO GOLVAREAL M ² |
|-------------|---------------|--------------------------------|-------------------|---|------------------------------------|

| BYGNINGSDEL | TYPE, KONSTRUKSJON | INSTALLASJON | MERKNAD |
|------------------------|--------------------------|--------------|------------|
| FUNDAMENT | Betongmur | SKORSTEIN | STK. 2 |
| KJELLER UNDERETASJE | Oppfylt, betongplate | ELEKTRISITET | Innlagt |
| YTTERVEGG | Bindingsverk | OPPVARMING | PRIMÆRT: |
| FASADEKLEDNING | Stående tømmermannspanel | VANN | SEKUNDÆRT: |
| TAKFORM | Saltak | BAD | TYPE: |
| TAKTEKING | Papp | TOALETT | ANTALL: |

| | | | |
|---------|-------------|-------------------------|--|
| VINDUER | Opprinnelig | DEKOR INNSKRIPSJONER | |
| DØRER | Opprinnelig | INTERIØR | |

| | | |
|-------------------------------------|------------|---------|
| BYGGEÅR | ÅR 1945 | MERKNAD |
| TILBYGGING OMBYGGING FLYTTING | ÅR | ENDRING |

| VEDLIKEHOLDS- TILSTAND | TILSTAND- ÅR: | I GOD STAND | BEGYNNENDE FORFALL | FRAMSKREDET FORFALL | RUIN | EVT. FORFALLSÅRSÅK |
|---------------------------|------------------|-------------|-----------------------|------------------------|------|--------------------|
| | 1980 | X | | | | |

| FARGESKJEMA | OPPRINNELIG | NAVÆRENDE | FRAMTIDIG | BYGGHERRE |
|---------------|-------------|-------------|-----------|-----------------|
| UTVENDIG VEGG | | 7F3 Gråbrun | | NSB ARKITEKT |
| VINDSKIER | | 7F3 | | BYGGMESTER |
| GERIKTER | | 7F3 | | BYGNINGSTYPE |
| VINDUER | | Grå | | STILPREG |
| DØRER | | 7F3 | | |
| HJØRNEBORD | | 7F3 | | |


| | |
|--------------------------------|--|
| TEGNINGER (ARKIVHENVISNING) | |
| ELDRE FOTOGRAF | |

| | | | | |
|-----------------------|---------------------|-------------|-------------|-----------------|
| ANDRE OPPLYSNINGER | UTGITT | DATO | REGISTR. | DATO 27.6.30 |
| | RETTELSESB- BLAD | NR | INNFORT DEN | AV |
| | | NR | INNFORT DEN | AV |
| | NR | INNFORT DEN | AV | |

NSB - REGISTRERING AV BYGNINGER

Bak./Had 0703.7.

| | | | |
|-----------------------|---------------------------------|-----------------------|-----------------|
| NAV BYGNINGENS ART | MOSJØEN STASJON Traktorstall | STASJONSNR. 1352 | BYGN. NR. 11 |
| BANESTREKNING | 132 Grong - Mosjøen | KILOMETER 406,64 | |
| KOMMUNE, MATR. NR. | Vefsn | GÅRDSNR. 104 | BRUKSNR. 88 |
| ADRESSE | 8650 Mosjøen | DISTRIKT Trondheim | |



TEGNINGEN VISER:

| | | | |
|-----------------------------|---|-----------|--|
| OPPRINNELIG BRUKSFORMÅL | PRIMÆRT Traktorstall | SEKUNDÆRT | |
| NAVÆRENDE BRUKSFORMÅL | PRIMÆRT Garasje for roterende snøplog | SEKUNDÆRT | ANTALL LEILIGHETER: ANTALL OVERNATTINGSROM: |
| FORHOLD TIL ANDRE HUS | Del av anlegg - frittstående | | |
| FYSISK MILJØ- SAMMENHENG | Større tettsted. By | | |

| | | | | | |
|------------|--------------------------|------------|---|--------------------------|--|
| VERNEVERDI | <input type="checkbox"/> | PRIORITERT | BYGNINGEN PRIORITERES SPESIELT SOM BEVARINGSOBJEKT (EVT. INTERN NSB-FREDNING) | <input type="checkbox"/> | BYGNINGEN ER FREDET I MEDHOLD AV LOV OM KULTURMINNER |
| | <input type="checkbox"/> | HØY | ENDRINGER SKAL IKKE FORETAS FØR ARKITEKTKONTORET HAR GODKJENT PLANENE. DETTE GJELDER OGSÅ UTSKIFTING AV DØRER, VINDUER, KLEDNING, TAKTEKKING OSV. | | |
| | <input type="checkbox"/> | MIDDELS | | | |
| | <input type="checkbox"/> | LAV | ENDRINGER KAN FORETAS UTEN GODKJENNING FRA ARKITEKTKONTORET. DET HENVISES TIL GENERELLE RÅD OG RETNINGSLINJER. | | |
| | <input type="checkbox"/> | INGEN | | | |

| | | | | |
|-------------|---------------|------------------------------------|---------------------|------------------------------------|
| DIMENSJONER | HOVEDTÅL M | BEBYGD AREAL M ² 102 | ANTALL ETASJER 1 | BRUTTO GOLVAREAL M ² |
|-------------|---------------|------------------------------------|---------------------|------------------------------------|

| BYGNINGSDEL | TYPE, KONSTRUKSJON | INSTALLASJON | MERKNAD |
|------------------------|-----------------------------|--------------|--------------|
| FUNDAMENT | Betongmur | SKORSTEIN | STK. 0 |
| KJELLER UNDERETASJE | Oppfylt, betongstøp på kult | ELEKTRISITET | Innlagt |
| YTTERVEGG | Bindingsverk | OPPVARMING | PRIMÆRT: |
| FASADEKLEDNING | Stående tømmermannspanel | VANN | SEKUNDÆRT: |
| TAKFORM | Saltak | BAD | Ikke innlagt |
| TAKTEKKING | Papp | TOALETT | TYPE: |
| | | | ANTALL: |

| | | | |
|---------|-------------|-------------------------|--|
| VINDUER | Opprinnelig | DEKOR INNSKRIPSJONER | |
| DØRER | Opprinnelig | INTERIØR | |

| | | |
|-------------------------------------|------------|---------|
| BYGGÅR | ÅR 1952 | MERKNAD |
| TILBYGGING OMBYGGING FLYTTING | ÅR: | ENDRING |

| VEDLIKEHOLDS- TILSTAND | TILSTAND: | I GOD STAND | BEGYNNENDE FORFALL | FRAMSKREDET FORFALL | RUIN | EVT. FORFALLSARSAK |
|---------------------------|-----------|-------------|-----------------------|------------------------|------|--------------------|
| | ÅR: | | | | | |
| | 1980 | X | | | | |
| | | | | | | |
| | | | | | | |

| FARGESKJEMA | OPPRINNELIG | NAVERENDE | FRAMTIDIG | BYGGHERRE |
|---------------|-------------|-------------|-----------|--------------|
| UTVENDIG VEGG | | 7F3 Gråbrun | | NSB |
| VINDSKIER | | 7F3 | | ARKITEKT |
| GERIKTER | | 7F3 | | BYGGMESTER |
| VINDUER | | Grå | | BYGNINGSTYPE |
| DØRER | | 7F3 | | STILPREG |
| HJØRNEBORD | | 7F3 | | |

| | |
|--------------------------------|--|
| TEGNINGER (ARKIVHENVISNING) | |
| ELDRE FOTOGRAF. | |

| | | | | |
|-----------------------|--------------------|-------------|-------------|------|
| ANDRE OPPLYSNINGER | UTGITT | DATO | REGISTR. | DATO |
| | RETTELSES- BLAD | NR | INNFORT DEN | AV |
| | | NR | INNFORT DEN | AV |
| NR | | INNFORT DEN | AV | |

NSBs Bygningsregistrering

TRONDHEIM DISTRIKT

NORLANDSBANEN

NSB Arkitektkontoret

Aasmund Dahl
Overarkitekt

Utgitt desember 1992




NSB - REGISTRERING AV BYGNINGER

UTGITT:
REVIDERT:

| STASJONSNR | | STASJON/STREKNING/ANLEGG | | BANE/BILROUTE | | DISTRIKT | | | | | | |
|------------|-----------|--------------------------|----------|----------------------|-----------------|-----------|---------------------|---------------------|---------|----------------------|---------|----------------|
| | | GRONG - GARTLAND | | NORDLANDSBANEN | | TRONDHEIM | | | | | | |
| BYGN NR | KILOMETER | BYGNINGSTYPE | ADRESSE | MATRIKSEL GNR BNR | BEBYGD AREAL | EIG | BRUTTO GOLVFLATE | HØVED- MATERIALE | BYGGEAR | TEGNINGER ARKIVNR | MERKNAD | EGET SKJEMA |
| | 222,80 | Vokterbolig 1 | Fossland | | 64 | 1½ | | Tre | 1927 | Ak 2950 | | |
| | 222,80 | Vokterbolig 2 | " | | 64 | 1½ | | Tre | 1927 | Ak 2950 | | |
| | 228,13 | Vokterbolig | Gartland | | 126 | 1½ | | Tre | 1927 | Ak 4790 | | X |
| | 228,13 | Uthus til v.b. | " | | 32 | 1½ | | Tre | 1927 | Ak 2985 | | X |

Under salg
juni 1980



NSB - REGISTRERING AV BYGNINGER

Bak/Had 0703.75

| | | | |
|------------------------|---------------------------------|-------------|-----------|
| NAVN BYGNINGENS ART | GARTLAND VOKTERBOLIG - Bolig | STASJONSNR. | BYGN.NR. |
| BANESTREKNING | 132 Grong - Mosjøen | KILOMETER | 228,13 |
| KOMMUNE.MATR.NR. | Grong | GÅRDSNR. | BRUKSNR. |
| ADRESSE | 7874 Gartland | DISTRIKT | Trondheim |



GAVLFACADE

FACADE MOT KLD.

TEGNINGEN VISER: Orig. tegn. dat. 5.4.1923 og 5.7.1927 M 1:200

| | | | |
|-----------------------------|------------------------------|-----------|--|
| OPPRINNELIG BRUKSFORMÅL | PRIMÆRT Vokterbolig | SEKUNDÆRT | |
| NAVÆRENDE BRUKSFORMÅL | PRIMÆRT Vokterbolig | SEKUNDÆRT | ANTALL LEILIGHETER: ANTALL OVERNATTINGSROM: |
| FORHOLD TIL ANDRE HUS | Del av anlegg - frittstående | | |
| FYSISK MILJØ- SAMMENHENG | Spredt landbruksbebyggelse | | |

| | | | |
|------------|--|--|--|
| VERNEVERDI | <input type="checkbox"/> PRIO- RITERT | BYGNINGEN PRIORITERES SPESIELT SOM BEVA- RINGSOBJEKT (EVT. INTERN NSB-FREDNING) | <input type="checkbox"/> BYGNINGEN ER FREDET I MEDHOLD AV LOV OM KULTURMINNER |
| | <input type="checkbox"/> HØY | ENDRINGER SKAL IKKE FORETAS FØR ARKITEKKTTORET HAR GODKJENT PLANENE. DETTE GJELDER OGSÅ UTSKIFTING AV DØRER, VINDUER, KLEDNING, TAKTEKKING OSV. | |
| | <input type="checkbox"/> MIDDELS | | |
| | <input type="checkbox"/> LAV | ENDRINGER KAN FORETAS UTEN GODKJENNING FRA ARKITEKKTTORET. DET HENVISES TIL GENE- RELLE RÅD OG RETNINGSLINJER. | |
| | <input type="checkbox"/> INGEN | | |

| | | | | | | | |
|-------------|---------------|-------------|--------------------------------|-----|-------------------|----|------------------------------------|
| DIMENSJONER | HOVEDTAL M | 17,0 x 7,35 | BEBYGD AREAL M ² | 126 | ANTALL ETASJER | 1½ | BRUTTO GOLVAREAL M ² |
|-------------|---------------|-------------|--------------------------------|-----|-------------------|----|------------------------------------|

| | | | |
|------------------------|--|--------------|--|
| BYGNINGSDEL | TYPE.KONSTRUKSJON | INSTALLASJON | MERKNAD |
| FUNDAMENT | Fuget gråsteinsmur | SKORSTEIN | STK. 2 |
| KJELLER UNDERETASJE | Kjeller, trebjelkelag | ELEKTRISITET | Innlagt |
| YTTERVEGG | Laftet tømmer | OPPVARMING | PRIMÆRT: Ved SEKUNDÆRT: Elektrisk |
| FASADEKLEDNING | Stående trepanel med over/underliggerbord. Profilert kant | VANN | Innlagt |
| TAKFORM | Saltak | BAD | 2 bad |
| TAKTEKING | Skifer "Lapp" | TOALETT | TYPE: WC ANTALL: 2 |

| | | | |
|---------|---|-------------------------|---|
| VINDUER | Opprinnelige (m. småruter) Skiftet i ene leilighet. (Av oppr. type) | DEKOR INNSKRIPSJONER | Døromramming med pilastre og profilert listverk |
| DØRER | Opprinnelige (Fyllingsdører) | INTERIØR | Skiftet, veggplater m.m. Opprinnelig i 2. etasje |

| | | |
|-------------------------------------|----------------|---------|
| BYGGGEAR | ÅR ca. 1927 | MERKNAD |
| TILBYGGING OMBYGGING FLYTTING | ÅR | ENDRING |

| | | | | | | |
|---------------------------|------------------|-------------|-----------------------|------------------------|------|--------------------|
| VEDLIKEHOLDS- TILSTAND | TILSTAND: ÅR: | I GOD STAND | BEGYNNENDE FORFALL | FRAMSKREDET FORFALL | RUIN | EVT. FORFALLSÅRSÅK |
| | 1980 | | X | | | |

| | | | | |
|---------------|-------------|---------------|-----------|---|
| FARGESKJEMA | OPPRINNELIG | NAVÆRENDE | FRAMTIDIG | BYGGHERRE |
| UTVENDIG VEGG | | 8D8 rødbrun | | NSB |
| VINDSKIER | | Ca.Hvit/8D8 | | ARKITEKT |
| GERIKTER | | 8D8 | | NSB - AK v/R. Werenskiold |
| VINDUER | | Ca.Hvit | | BYGGMESTER |
| DØRER | | 28D5 Grågrønn | | RYGNINGSTYPE |
| HJØRNEBORD | | 8D8 | | Som Lesjaverk m.fl. Raumabanen (men denne mangler taklett.) |

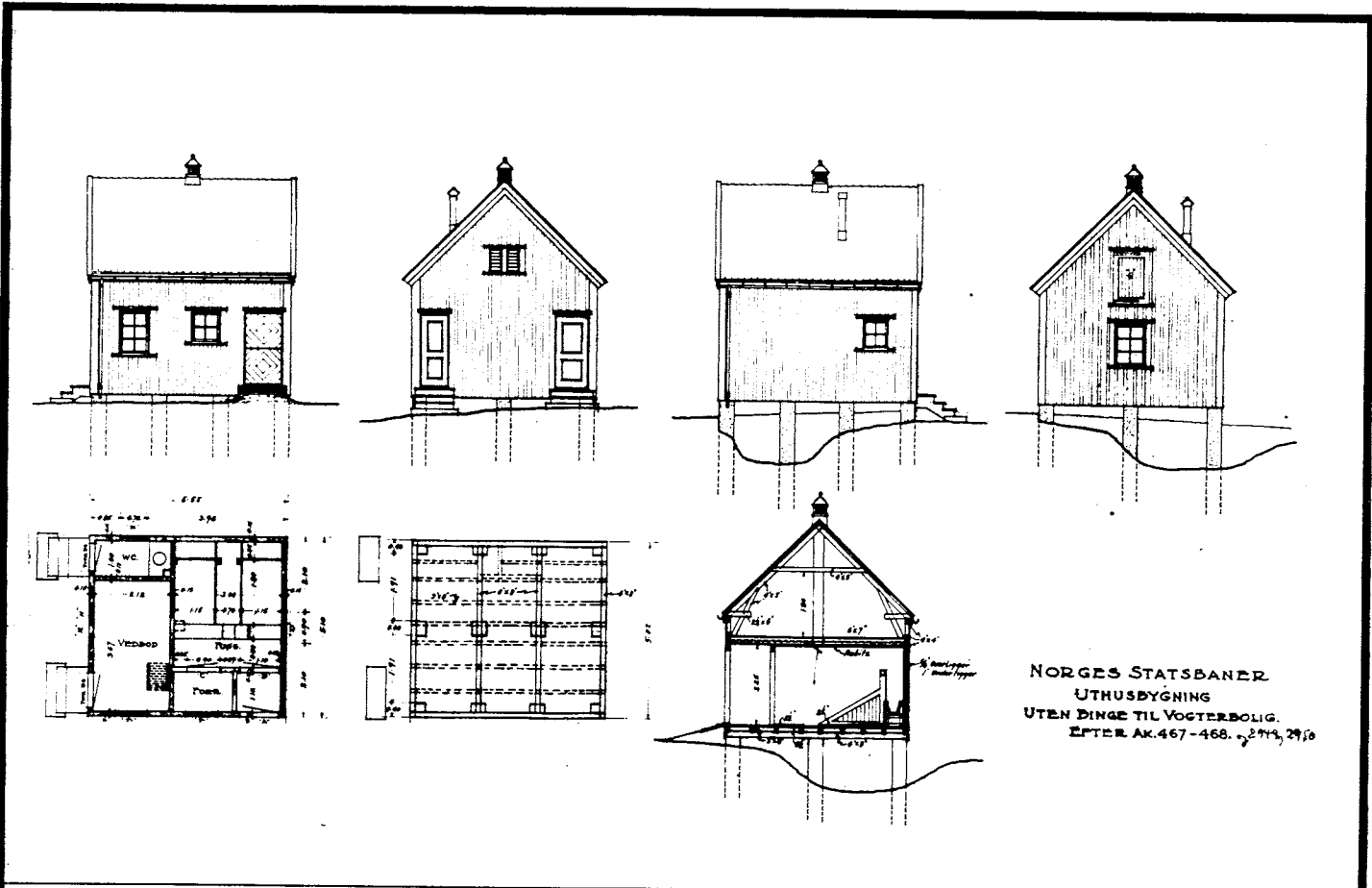
| | |
|--------------------------------|-----------------|
| TEGNINGER (ARKIVHENVISNING) | Ak 4790 Ak 3458 |
| ELDRE FOTOGRAF. | |

| | | | | |
|-----------------------|---------------------|------|-------------|---------|
| ANDRE OPPLYSNINGER | UTGITT | DATO | REGISTR. | DATO |
| | | | | 22.6.80 |
| | RETTELSESB- BLAD | NR | INNFORT DEN | AV |
| | | NR | INNFORT DEN | AV |
| | | NR | INNFORT DEN | AV |

NSB · REGISTRERING AV BYGNINGER

Bak Had 0703.77

| | | | |
|------------------------|---------------------------------|-------------|-----------|
| NAVN BYGNINGENS ART | GARTLAND VOKTERBOLIG - uthus | STASJONSNR. | BYGN.NR. |
| BANESTREKNING | 132 Grong - Mosjøen | KILOMETER | 228,13 |
| KOMMUNE.MATR.NR. | Grong | GARDSNR. | BRUKSNR. |
| ADRESSE | 7874 Gartland | DISTRIKT | Trondheim |



NORGES STATSBANER
UTHUSBYGNING
UTEN DINGE TIL VOKTERBOLIG.
EFTER AK.467-468. 2/27/29/30

TEGNINGEN VISER:

| | | | |
|-----------------------------|------------------------------|-----------|--|
| OPPRINNELIG BRUKSFORMÅL | PRIMÆRT Fjøs Vedbu | SEKUNDÆRT | |
| NAVÆRENDE BRUKSFORMÅL | PRIMÆRT Vedbu lager | SEKUNDÆRT | ANTALL LEILIGHETER: ANTALL OVERNATTINGSROM: |
| FORHOLD TIL ANDRE HUS | Del av anlegg - frittstående | | |
| FYSISK MILJØ- SAMMENHENG | Spredt landbruksbebyggelse | | |

| | | | |
|------------|--|--|--|
| VERNEVERDI | <input type="checkbox"/> PRIO- RITERT | BYGNINGEN PRIORITERES SPESIELT SOM BEVA- RINGSOBJEKT (EVT. INTERN NSB-FREDNING) | <input type="checkbox"/> BYGNINGEN ER FREDET I MEDHOLD AV LOV OM KULTURMINNER |
| | <input type="checkbox"/> HOY | ENDRINGER SKAL IKKE FORETAS FOR ARKITEKTKONTORET HAR GODKJENT PLANENE. DETTE GJELDER OGSÅ UTSKIFTING AV DØRER, VINDUER, KLEDNING, TAKTEKKING OSV. | |
| | <input type="checkbox"/> MIDDELS | | |
| | <input type="checkbox"/> LAV | ENDRINGER KAN FORETAS UTEN GODKJENNING FRA ARKITEKTKONTORET. DET HENVISES TIL GENE- RELLE RÅD OG RETNINGSLINJER. | |
| | <input type="checkbox"/> INGEN | | |

| | | | | |
|-------------|------------------------|-----------------------------------|----------------------|------------------------------------|
| DIMENSJONER | HØVEDÅL M 5,5 x 5,1 | BEBYGD AREAL M ² 32 | ANTALL ETASJER 1½ | BRUTTO GOLVAREAL M ² |
|-------------|------------------------|-----------------------------------|----------------------|------------------------------------|

| BYGNINGSDEL | TYPE, KONSTRUKSJON | INSTALLASJON | MERKNAD |
|------------------------|---|--------------|------------------------|
| FUNDAMENT | 1. Fuget gråsteinsmur 2. Gråsteinspillarer | SKORSTEIN | STK. |
| KJELLER UNDERETASJE | 1. Kjeller, trebjelkelag 2. Oppfylt, jordgulv | ELEKTRISITET | Innlagt |
| YTTERVEGG | 1. Laft 2. Bindingsverk | OPPVARMING | PRIMÆRT: SEKUNDÆRT: |
| FASADEKLEDNING | Stående trepanel m. over/underliggerbord. Profilert kantprofil | VANN | Ikke innlagt |
| TAKFORM | Saltak | BAD | TYPE: |
| TAKTEKKING | Skifer "Lapp" | TOALETT | ANTALL: |

| | | | |
|---------|----------------------------|-------------------------|----------------------------|
| VINDUER | Opprinnelige (m. småruter) | DEKOR INNSKRIPSJONER | Ingen |
| DØRER | Opprinnelige | INTERIØR | Opprinnelig. Panelt i fjøs |

| | | |
|-------------------------------------|------------|---------------------------------|
| BYGGÅR | ÅR 1927 | MERKNAD |
| TILBYGGING OMBYGGING FLYTTING | ÅR | ENDRING Fjøs panelt inni |

| VEDLIKEHOLDS- TILSTAND | TILSTAND: | I GOD STAND | BEGYNNENDE FORFALL | FRAMSKREDET FORFALL | RUIN | EVT. FORFALLSÅRSÅK |
|---------------------------|-----------|-------------|-----------------------|------------------------|------|--------------------|
| | ÅR: | | | | | |
| | 1980 | | | | | |

| FARGESKJEMA | OPPRINNELIG | NAVÆRENDE | FRAMTIDIG | BYGGHERRER |
|---------------|-------------|-------------|-----------|--|
| UTVENDIG VEGG | | 8D8 Rødbrun | | NSB |
| VINDSKIER | | Ca. Hvit | | ARKITEKT NSB AK v/R. Werenskiold (Etter Glossimodt) |
| GERIKTER | | Ca. Hvit | | BYGGMESTER |
| VINDUER | | Ca. Hvit | | |
| DØRER | | Grå | | BYGNINGSTYPE For Nordlandsb. Sunnan-Namd. etter type for Dovreb., Raumabanen |
| HJØRNEBORD | | Ca. Hvit | | STILPREG |

| | |
|--------------------------------|---------|
| TEGNINGER (ARKIVHENVISNING) | Ak 2985 |
| ELDRE FOTOGRAF | |


| | | | | | |
|-----------------------|--|--------------------|-------------|-------------|------|
| ANDRE OPPLYSNINGER | Har vært to like uthus, det ene har brent. | UTGITT | DATO | REGISTR. | DATO |
| | | RETTELSES- BLAD | NR | INNFORT DEN | AV |
| | | | NR | INNFORT DEN | AV |
| | | NR | INNFORT DEN | AV | |

NSB · REGISTRERING AV BYGNINGER

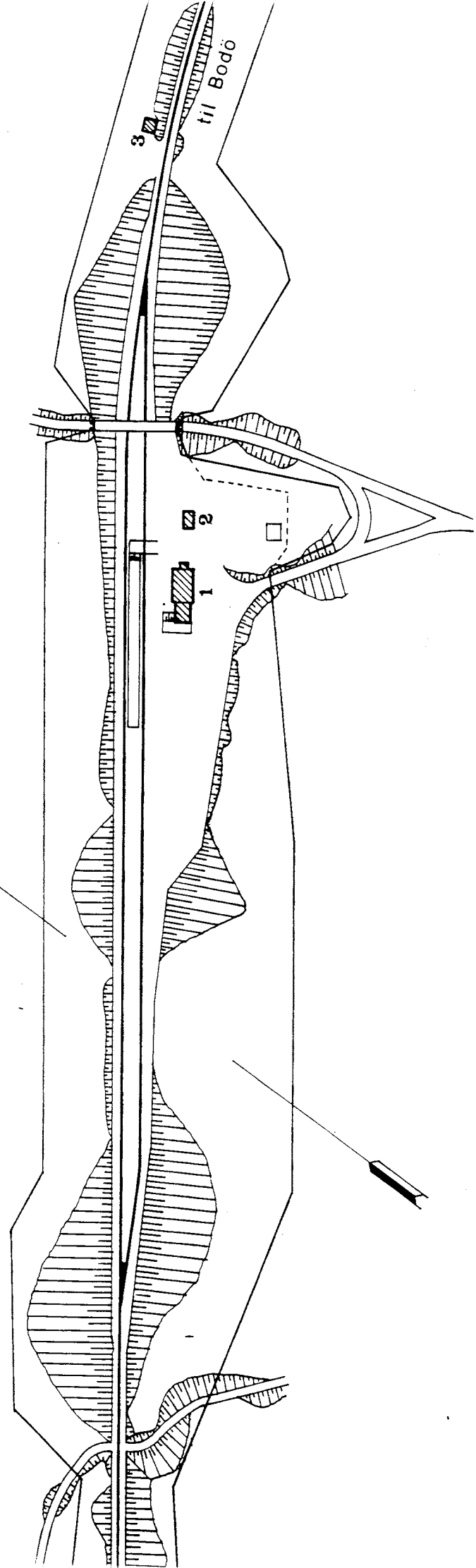
UTGITT:
REVIDERT:

| | | | |
|--------------------|---|---------------------------------|-----------------------|
| STASJONSNR 1334 | STASJON/STREKKNING/ANLEGG GARTLAND STASJON | BANE/BILROUTE NORDLANDSBANEN | DISTRIKT TRONDHEIM |
|--------------------|---|---------------------------------|-----------------------|


| BYGN NR | KILOMETER | BYGNINGSTYPE | ADRESSE | MATRIKkel GNR BNR | BEBYGD AREAL | EIG | BRUTTO GOLVFLATE | HOVED-MATERIALE | BYGGEGAR | TEGNINGER ARKIVNR. | MERKNAD | EGET SKJEMA |
|---------|-----------|-------------------|---------------|-------------------|--------------|-----|------------------|-----------------|----------|--------------------|---------|-------------|
| 1 | 228,66 | Stasjonsbygning | 7874 Gartland | | 150 | 2 | | Tre | 1937 | Ak 6255 | | X |
| 2 | 228,68 | Uthus | " | | 38 | 1 | | Tre | | | | X |
| 3 | 228,83 | Tralle/redskapsbu | " | | 25 | 1 | | Tre | | | | X |



N



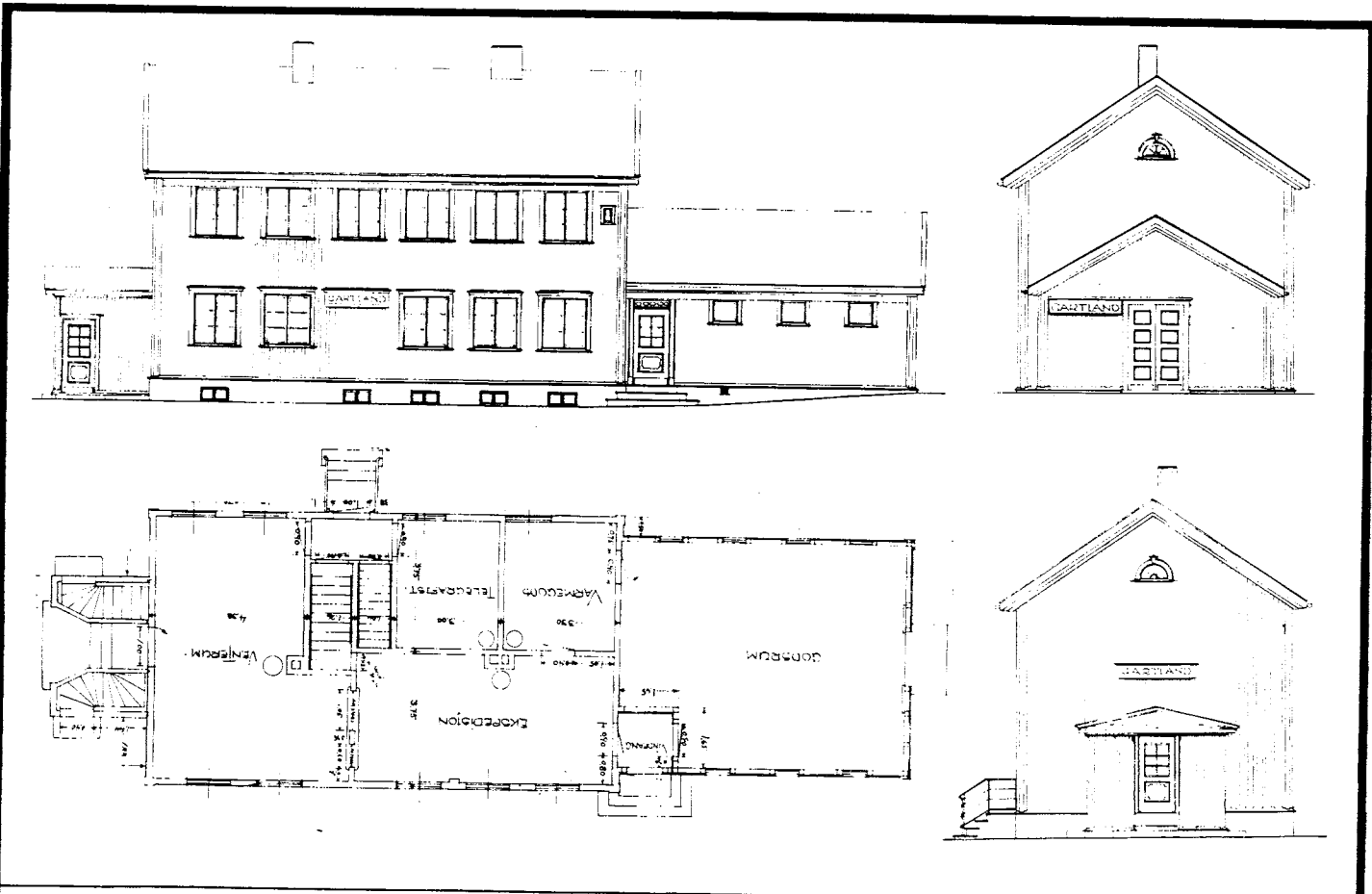
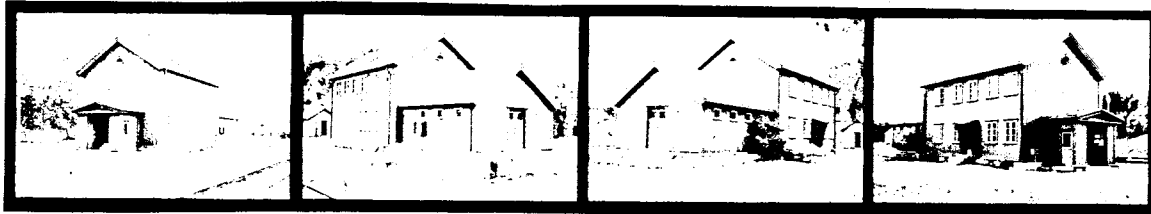
| | |
|----------------------------|---|
| SITUASJONS- | Gartland stasjon |
| KART OVER: | Gartland stasjon |
| BANE- | |
| STREKNING: | 131 Grong - Mosjøen |
| MÅLESTOKK: | 1:2000 |
| DATE: | juni 80 |
| UTENNT AV | |
| LINJEKART NR.: | T.d.B. 2861 |
| BUSSEHOLDEPLASS I DIREKTE | J A <input type="radio"/> NEI <input checked="" type="checkbox"/> |
| TILKNYTNING TIL STASJONEN? | J A <input type="radio"/> NEI <input checked="" type="checkbox"/> |
| DROSJEHOLDEPLASS I DIREKTE | J A <input type="radio"/> NEI <input checked="" type="checkbox"/> |
| TILKNYTNING TIL STASJONEN? | J A <input type="radio"/> NEI <input checked="" type="checkbox"/> |



NSB · REGISTRERING AV BYGNINGER

Bak / Had 0703.77

| | | | |
|------------------------|-------------------------------------|---------------------|---------------|
| NAVN BYGNINGENS ART | GARTLAND STASJON Stasjonsbygning | STASJONSNR. 1334 | BYGN.NR. 1 |
| BANESTREKNING | 132 Grong - Mosjøen | KILOMETER | 228,66 |
| KOMMUNE.MATR.NR. | Grong | GÅRDSNR. | BRUKSNR. |
| ADRESSE | 7874 Gartland | DISTRIKT | Trondheim |



TEGNINGEN VISER: Orig.tegn. dat. 6.3. og 28.4. 1936 M 1:200

| | | | |
|-----------------------------|--|------------------------|--|
| OPPRINNELIG BRUKSFORMAL | PRIMÆRT Stasjonsbygning - Eksped.lokale - Leilighet | SEKUNDÆRT - Godsbus | |
| NÅVERENDE BRUKSFORMAL | PRIMÆRT Venterom Leilighet Rom for baneavd. | SEKUNDÆRT | ANTALL LEILIGHETER: 1 ANTALL OVERNATTINGSROM: 0 |
| FORHOLD TIL ANDRE HUS | Del av anlegg - frittstående | | |
| FYSISK MILJØ- SAMMENHENG | Spredt landbruksbebyggelse | | |

| | | | | | |
|------------|--------------------------|------------|---|--------------------------|--|
| VERNEVERDI | <input type="checkbox"/> | PRIORITERT | BYGNINGEN PRIORITERES SPESIELT SOM BEVARINGSOBJEKT (EVT. INTERN NSB-FREDNING) | <input type="checkbox"/> | BYGNINGEN ER FREDET I MEDHOLD AV LOV OM KULTURMINNER |
| | <input type="checkbox"/> | HØY | ENDRINGER SKAL IKKE FORETAS FØR ARKITEKTKONTORET HAR GODKJENT PLANENE. DETTE GJELDER OGSÅ UTSKIFTING AV DØRER, VINDUER, KLEDNING, TAKTEKKING OSV. | | |
| | <input type="checkbox"/> | MIDDELS | | | |
| | <input type="checkbox"/> | LAV | ENDRINGER KAN FORETAS UTEN GODKJENNING FRA ARKITEKTKONTORET. DET HENVISES TIL GENERELLE RÅD OG RETNINGSLINJER. | | |
| | <input type="checkbox"/> | INGEN | | | |

| | | | | |
|-------------|------------------------|------------------------------------|---------------------|------------------------------------|
| DIMENSJONER | HOVEDMÅL M 21 x 7,6 | BEBYGD AREAL M ² 150 | ANTALL ETASJER 2 | BRUTTO GOLVAREAL M ² |
|-------------|------------------------|------------------------------------|---------------------|------------------------------------|

| BYGNINGSDEL | TYPE, KONSTRUKSJON | INSTALLASJON | MERKNAD |
|------------------------|---|--------------|--|
| FUNDAMENT | Pusset betongmur | SKORSTEIN | STK. 2 |
| KJELLER UNDERETASJE | 1. Kjeller, trebjelkelag 2. Kryperom, Trebjelkelag under godshusfløy | ELEKTRISITET | Innlagt |
| YTTERVEGG | 1. Laft 2. Bindingsverk i godsrom | OPPVARMING | PRIMÆRT: Elektrisk SEKUNDÆRT: Ved |
| FASADEKLEDNING | Stående vekselpanel | VANN | Innlagt |
| TAKFORM | Saltak | BAD | Dusj |
| TAKTEKING | Skifer, "Lapp" | TOALETT | TYPE: WC ANTALL: 2 |

| | | | |
|---------|---|-------------------------|-------------|
| VINDUER | Opprinnelige (m. småruter) Skiftet 4 stk. i leilighet | DEKOR INNSKRIPSJONER | |
| DØRER | Oppr. 2 stk. til v.rom og godsh. Skiftet 4 stk. til leil. og eksp. og kjeller (toalett) | INTERIØR | Opprinnelig |

| | | |
|-------------------------------------|---------------|---------|
| BYGGGEÅR | ÅR ca.1936 | MERKNAD |
| TILBYGGING OMBYGGING FLYTTING | ÅR | ENDRING |

| VEDLIKEHOLDS- TILSTAND | TILSTAND: | I GOD STAND | BEGYNNENDE FORFALL | FRAMSKREDET FORFALL | RUIN | EVT. FORFALLSÅRSÅK |
|---------------------------|-----------|-------------|-----------------------|------------------------|------|--------------------|
| | ÅR: | 1980 | X | | | |

| | | | | |
|---------------|-------------|-------------|-----------|---|
| FARGESKJEMA | OPPRINNELIG | NAVÆRENDE | FRAMTIDIG | BYGGHERRE NSB |
| UTVENDIG VEGG | | 8D8 Rødbrun | | ARKITEKT NSB - AK v/B.F. Baastad |
| VINDSKIER | | 8D8 | | BYGGMESTER |
| GERIKTER | | 8D8 | | |
| VINDUER | | Ca. Hvit | | BYGNINGSTYPE Som Lassemoen (men speilvendt) |
| DØRER | | 4E2 Brungrå | | STILPREG |
| HJØRNEBORD | | 8D8 | | |

| | |
|--------------------------------|---------|
| TEGNINGER (ARKIVHENVISNING) | Ak 6255 |
| ELDRE FOTOGRAF | |

| | | | | | |
|-----------------------|---------------------------------|--------------------|-------------|-------------|-----------------|
| ANDRE OPPLYSNINGER | Eldre forslag i Ak-mappe (1929) | UTGITT | DATO | REGISTR. | DATO 22.6.80 |
| | | RETTELSES- BLAD | NR | INNFØRT DEN | AV |
| | | | NR | INNFØRT DEN | AV |
| | | NR | INNFØRT DEN | AV | |

NSB - REGISTRERING AV BYGNINGER

Bak Had 0703.79

| | | | |
|------------------------|---------------------------|-----------------------|---------------|
| NAVN BYGNINGENS ART | GARTLAND STASJON Uthus | STASJONSNR. 1334 | BYGN.NR. 2 |
| BANESTREKNING | 132 Grong - Mosjøen | KILOMETER 228,68 | |
| KOMMUNE.MATR.NR. | Grong | GÅRDSNR. | BRUKSNR. |
| ADRESSE | 7874 Gartland | DISTRIKT Trondheim | |



TEGNINGEN VISER:

| | | | |
|-----------------------------|---|-----------|--|
| OPPRINNELIG BRUKSFORMÅL | PRIMÆRT Vedskjul - Redskapsbu - Åpent leskur | SEKUNDÆRT | |
| NÅVÆRENDE BRUKSFORMÅL | PRIMÆRT Vedskjul Redskapsbu | SEKUNDÆRT | ANTALL LEILIGHETER: 0 ANTALL OVERNATTINGSROM: |
| FORHOLD TIL ANDRE HUS | Del av anlegg - frittstående | | |
| FYSISK MILJØ- SAMMENHENG | Spredt landbruksbebyggelse | | |

| | | | | | |
|------------|--------------------------|------------|---|--------------------------|--|
| VERNEVERDI | <input type="checkbox"/> | PRIORITERT | BYGNINGEN PRIORITERES SPESIELT SOM BEVARINGSOBJEKT (EVT. INTERN NSB-FREDNING) | <input type="checkbox"/> | BYGNINGEN ER FREDET I MEDHOLD AV LOV OM KULTURMINNER |
| | <input type="checkbox"/> | HØY | ENDRINGER SKAL IKKE FORETAS FØR ARKITEKTKONTORET HAR GODKJENT PLANENE. DETTE GJELDER OGSÅ UTSKIFTING AV DØRER, VINDUER, KLEDNING, TAKTEKKING OSV. | | |
| | <input type="checkbox"/> | MIDDELS | | | |
| | <input type="checkbox"/> | LAV | ENDRINGER KAN FORETAS UTEN GODKJENNING FRA ARKITEKTKONTORET. DET HENVISES TIL GENERELLE RÅD OG RETNINGSLINJER. | | |
| | <input type="checkbox"/> | INGEN | | | |

| | | | | | | | |
|-------------|---------------|-----------|--------------------------------|----|-------------------|---|------------------------------------|
| DIMENSJONER | HOVEDTÅL M | 8,2 x 4,6 | BEBYGD AREAL M ² | 38 | ANTALL ETASJER | 1 | BRUTTO GOLVAREAL M ² |
|-------------|---------------|-----------|--------------------------------|----|-------------------|---|------------------------------------|

| | | | |
|------------------------|---|--------------|------------------------|
| BYGNINGSDEL | TYPE, KONSTRUKSJON | INSTALLASJON | MERKNAD |
| FUNDAMENT | 1. Tresviller på pillarer 2. Svilllelag på oppfylt mark | SKORSTEIN | STK. 0 |
| KJELLER UNDERETASJE | Oppfylt under svilllelag | ELEKTRISITET | Innlagt |
| YTTERVEGG | Stenderverk i tre | OPPVARMING | PRIMÆRT: SEKUNDÆRT: |
| FASADEKLEDNING | 1. Vertikalt vekselpanel m. høvl. og pløyd kant. 2. Bølgeblikkplater, provisorisk | VANN | Ikke innlagt |
| TAKFORM | Saltak | BAD | TYPE: |
| TAKTEKKING | Papp - ikke opprinnelig | TOALETT | ANTALL: |

| | | | |
|---------|---------------------------|-------------------------|-------|
| VINDUER | Tatt ut - bordet igjen | DEKOR INNSKRIPSJONER | Ingen |
| DØRER | Opprinnelig - fyllingsdør | INTERIØR | |

| | | |
|-------------------------------------|----|---|
| BYGGEÅR | ÅR | MERKNAD |
| TILBYGGING OMBYGGING FLYTTING | ÅR | ENDRING Tetning av svalgang med bølgeblikkplater - provisorisk |

| | | | | | | |
|---------------------------|-----------|-----------|-----------------------|------------------------|------|--------------------|
| VEDLIKEHOLDS- TILSTAND | TILSTAND: | GOD STAND | BEGYNNENDE FORFALL | FRAMSKREDET FORFALL | RUIN | EVT. FORFALLSARSAK |
| | ÅR: | 1980 | | X | | |

| | | | | |
|---------------|-------------|--------------|-----------|--------------|
| FARGESKJEMA | OPPRINNELIG | NAVERENDE | FRAMTIDIG | BYGGHERRE |
| UTVENDIG VEGG | | 8-D8 Rødbrun | | NSB |
| VINDSKIER | | 8-D8 | | ARKITEKT |
| GERIKTER | | 8-D8 | | BYGGMESTER |
| VINDUER | | | | BYGNINGSTYPE |
| DØRER | | 8-D8 | | STILPREG |
| HJØRNEBORD | | | | |

| | |
|--------------------------------|--|
| TEGNINGER (ARKIVHENVISNING) | |
| ELDRE FOTOGRAF | |


| | | | | | |
|-----------------------|---|--------------------|------|-------------|------|
| ANDRE OPPLYSNINGER | Bygningen kan muligens opprinnelig være oppført etter tegn. Ak 3507 (som Ustaoset m.fl.), privet bygn. med vedbu, og siden ha blitt ombygd og forlenget | UTGITT | DATO | REGISTR. | DATO |
| | | RETTELSES- BLAD | NR | INNFØRT DEN | AV |
| | | | NR | INNFØRT DEN | AV |

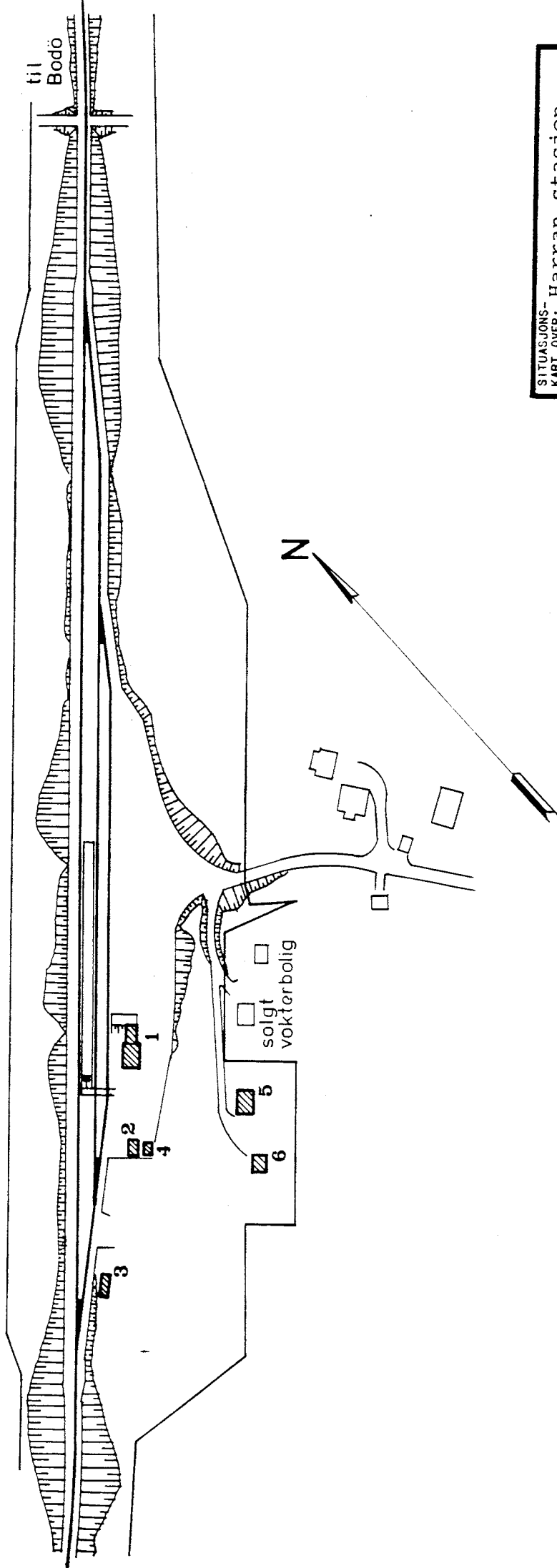
NSB · REGISTRERING AV BYGNINGER

UTGITT:
REVIDERT:


| | | | |
|--------------------|--|----------------------------------|-----------------------|
| STASJONSNR 1335 | STASJON/STREKNING/ANLEGG HARRAN STASJON | BANE/BILROUTE NORDLANDSEBANEN | DISTRIKT TRONDHEIM |
|--------------------|--|----------------------------------|-----------------------|

| BYGN NR | KILOMETER | BYGNINGSTYPE | ADRESSE | MATRIKKEL GNR BNR | BEBYGD AREAL | ETG | BRUTTO GOLVFLATE | HOVED- MATERIALE | BYGGEGAR | TEGNINGER ARKIVNR | MERKNAD | EGET SKJEMA |
|------------|-----------|-----------------|-------------|----------------------|-----------------|-----|---------------------|---------------------|----------|----------------------|---------|----------------|
| 1 | 235,79 | Stasjonsbygning | 7873 Harran | | 103 | 2 | | Tre | 1930 | Ak 5118 | | X |
| 2 | 235,76 | Privet og vedbu | " | | 34 | 1 | 34 | Tre | 1930 | Ak 3507 | | X |
| 3 | 235,71 | Linjebu | " | | | 1 | | Tre | | | | |
| 4 | 235,76 | Garasje | " | | | 1 | | | | | | |
| 5 | 235,80 | Vokterbolig 1 | " | | 64 | 1½ | | Tre | 1928 | Ak 2950 | | X |
| 6 | 235,80 | Uthus v.b. 1 | " | | 32 | 1½ | | Tre | 1928 | Ak 2985 | | |





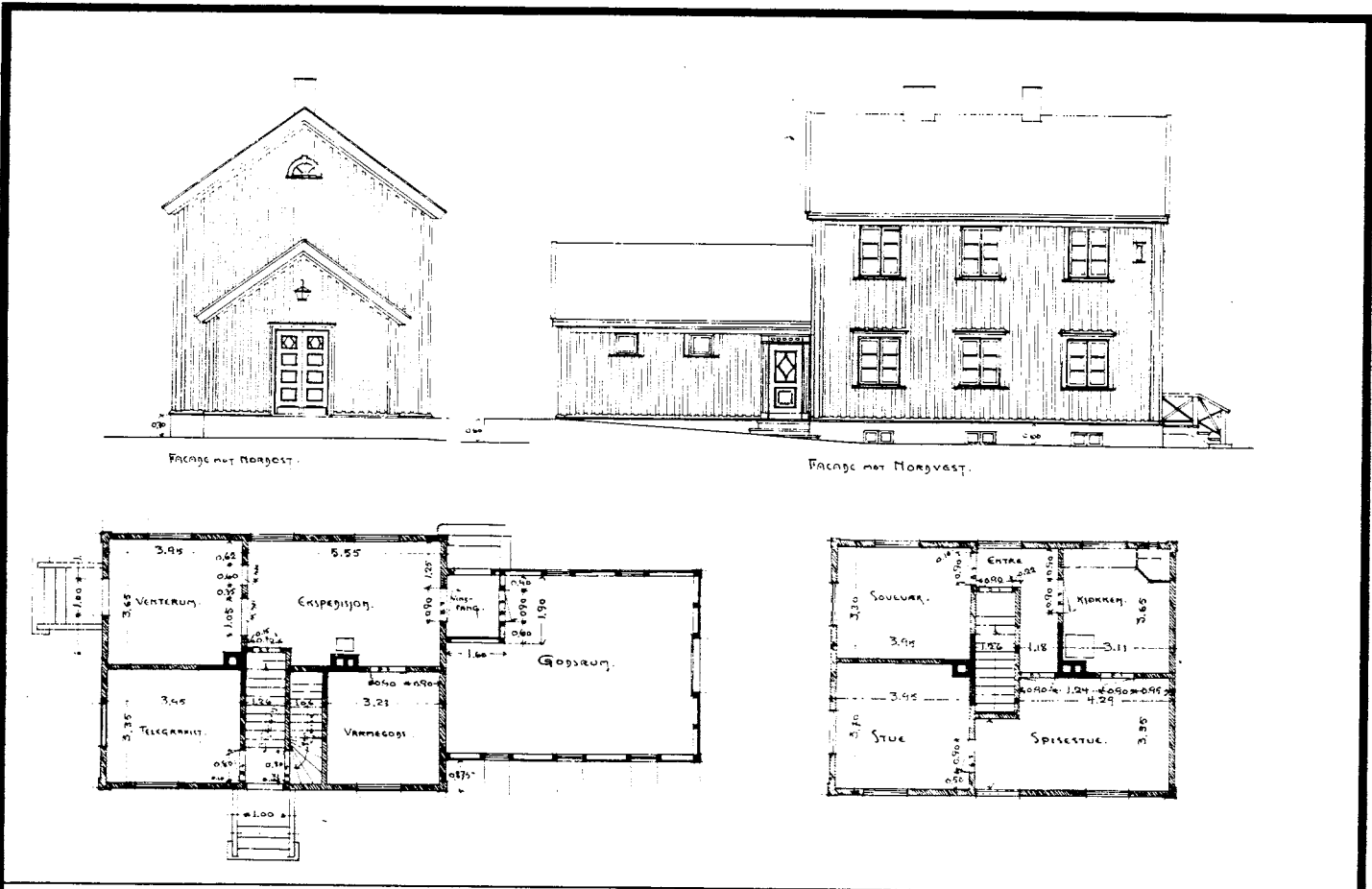
| | |
|---|---|
| SITUASJONS- KART OVER: Harran stasjon | |
| BANE- STREKNING: 131 Grong - Mosjøen | |
| MÅLSTOKK: 1:2000 Dato: juni 80 | |
| UTGITT AV LINJEKART NR.: T.d.B. 2799 | |
| BUSSHOLDEPLASS I DIREKTE TILKNYTNING TIL STASJONEN? | JA <input type="radio"/> NEI <input checked="" type="radio"/> |
| DROJEHOLDEPLASS I DIREKTE TILKNYTNING TIL STASJONEN? | JA <input type="radio"/> NEI <input checked="" type="radio"/> |



NSB · REGISTRERING AV BYGNINGER

Bak. Had 070379

| | | | | | |
|------------------------|-----------------------------------|-------------|-----------|----------|---|
| NAVN BYGNINGENS ART | HARRAN STASJON Stasjonsbygning | STASJONSNR. | 1335 | BYGN.NR. | 1 |
| BANESTREKNING | 132 Grong - Mosjøen | KILOMETER | 235,79 | | |
| KOMMUNE.MATR.NR. | Grong | GÅRDSNR. | | BRUKSNR. | |
| ADRESSE | 7873 Harran | DISTRIKT | Trondheim | | |



TEGNINGEN VISER: Orig. tegn. dat. april 1929 M 1:200

| | | | |
|-----------------------------|---|---------------------|--|
| OPPRINNELIG BRUKSFORMÅL | PRIMÆRT Stasjonsbygning -Ekspedisjonslokale -Godshus -Leilighet | SEKUNDÆRT | |
| NAVÆRENDE BRUKSFORMÅL | PRIMÆRT Stasjonsbygning -Ekspedisjonslokale -Leilighet | SEKUNDÆRT -Lager | ANTALL LEILIGHETER: 1 ANTALL OVERNATTINGSROM: 1 |
| FORHOLD TIL ANDRE HUS | Del av anlegg - frittstående | | |
| FYSISK MILJØ- SAMMENHENG | Mindre tettsted | | |

| | | | |
|------------|--|--|--|
| VERNEVERDI | <input type="checkbox"/> PRIO- RITERT | BYGNINGEN PRIORITERES SPESIELT SOM BEVA- RINGSOBJEKT (EVT. INTERN NSB-FREDNING) | <input type="checkbox"/> BYGNINGEN ER FREDET I MEDHOLD AV LOV OM KULTURMINNER |
| | <input type="checkbox"/> HØY | ENDRINGER SKAL IKKE FORETAS FOR ARKITEKTKONTORET HAR GODKJENT PLANENE. DETTE GJELDER OGSÅ UTSKIFTING AV DØRER, VINDUER, KLEDNING, TAKTEKKING OSV. | |
| | <input type="checkbox"/> MIDDELS | | |
| | <input type="checkbox"/> LAV | | |
| | <input type="checkbox"/> INGEN | ENDRINGER KAN FORETAS UTEN GODKJENNING FRA ARKITEKTKONTORET. DET HENVISES TIL GENE- RELLE RÅD OG RETNINGSLINJER. | |

| | | | | | | |
|-------------|---------------|--------------------------------|-----|-------------------|---|------------------------------------|
| DIMENSJONER | HOVEDTAL M | BEBYGD AREAL M ² | 103 | ANTALL ETASJER | 2 | BRUTTO GOLVAREAL M ² |
|-------------|---------------|--------------------------------|-----|-------------------|---|------------------------------------|

| BYGNINGSDEL | TYPE, KONSTRUKSJON | INSTALLASJON | MERKNAD |
|------------------------|---|--------------|--|
| FUNDAMENT | Fuget gråsteinsmur | SKORSTEIN | STK. 2 |
| KJELLER UNDERETASJE | 1. Kjeller, trebjelkelag 2. Kryperom, trebjelkelag | ELEKTRISITET | Innlagt |
| YTTERVEGG | 1. Laft 2. Bindingsverk (i godshus) | OPPVARMING | PRIMÆRT: Elektrisk SEKUNDÆRT: Parafin |
| FASADEKLEDNING | Stående vekselpanel | VANN | Innlagt |
| TAKFORM | Saltak | BAD | Innlagt (nytt) |
| TAKTEKING | Skiifer "lapp" | TOALETT | TYPE: WC ANTALL: 1 |

| | | | |
|---------|-----------------------------|-------------------------|---|
| VINDUER | Skiftet, opprinnelig 3 stk. | DEKOR INNSKRIPSJONER | Profilert dørromramming |
| DØRER | Skiftet 2 stk., til leil. | INTERIØR | Opprinnelig. Noe skiftet i leilighet |

| | | |
|-------------------------------------|----------------|---------|
| BYGGEÅR | ÅR Ca. 1930 | MERKNAD |
| TILBYGGING OMBYGGING FLYTTING | ÅR | ENDRING |

| VEDLIKEHOLDS- TILSTAND | TILSTAND: | I GOD STAND | BEGYNNENDE FORFALL | FRAMSKREDET FORFALL | RUIIN | EVT. FORFALLSÅRSÅK |
|---------------------------|-----------|-------------|-----------------------|------------------------|-------|--------------------|
| | ÅR: | | | | | |
| | 1980 | | X | | | |

| FARGESKJEMA | OPPRINNELIG | NAVERENDE | FRAMTIDIG | BYGGHERRE |
|---------------|-------------|----------------|-----------|---|
| UTVENDIG VEGG | | Ca. 8F5 M.brun | | NSB |
| VINDSKIER | | 8F5 | | ARKITEKT NSB-Ak, etter B.F. Baastad |
| GERIKTER | | 8F5 | | BYGGMESTER |
| VINDUER | | Ca. hvit | | BYGNINGSTYPE Tilnærmet som Lampeland, Agle m.fl. (Ak 3530), men avvikende forts. |
| DØRER | | Ca. hvit | | STILPREG |
| HJØRNEBORD | | Ca. 8F5 | | |

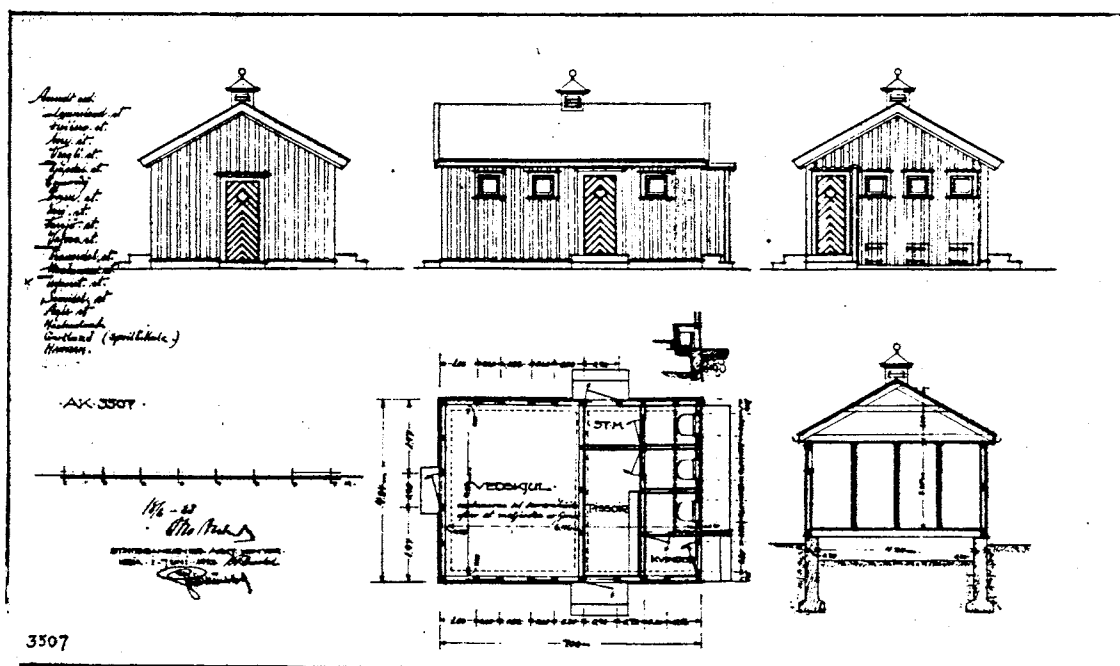
| | |
|--------------------------------|---------|
| TEGNINGER (ARKIVHENVISNING) | Ak 5118 |
| ELDRE FOTOGRAF | |

| | | | | | |
|-----------------------|---|--------------------|------|-------------|-----------------|
| ANDRE OPPLYSNINGER | 2. etg. (leilighet), trapperom og med venteromsinngang på gavl. Bislag for venteroms-inngang mangler på tegninger. | UTGITT | DATO | REGISTR. | DATO 23.6.83 |
| | | RETTELSES- BLAD | NR | INNFØRT DEN | AV |
| | | | NR | INNFØRT DEN | AV |

NSB - REGISTRERING AV BYGNINGER

Bak. Had 0703.7

| | | | | | |
|------------------------|-----------------------------------|-------------|-----------|----------|---|
| NAVN BYGNINGENS ART | HARRAN STASJON Privet og vedbu | STASJONSNR. | 1335 | BYGN.NR. | 2 |
| BANESTREKNING | 132 Grong - Mosjøen | KILOMETER | 235,76 | | |
| KOMMUNE.MATR.NR. | Grong | GÅRDSNR. | | BRUKSNR. | |
| ADRESSE | 7873 Harran | DISTRIKT | Trondheim | | |



TEGNINGEN VISER: Orig.tegn. dat. juni 1923 M 1:200

| | | | |
|-----------------------------|---------------------------------|-----------|--|
| OPPRINNELIG BRUKSFORMÅL | PRIMÆRT Privetbygning, vedbu | SEKUNDÆRT | |
| NAVÆRENDE BRUKSFORMÅL | PRIMÆRT Vedbu, lager | SEKUNDÆRT | ANTALL LEILIGHETER: 0 ANTALL OVERNATTINGSROM: 0 |
| FØRHOLD TIL ANDRE HUS | Del av anlegg - frittstående | | |
| FYSISK MILJØ- SAMMENHENG | Mindre tettsted | | |

| | | | |
|--------------------------------|--|--|--|
| VERNEVERDI | <input type="checkbox"/> PRIO- RITERT | BYGNINGEN PRIORITERES SPESIELT SOM BEVA- RINGSOBJEKT (EVT. INTERN NSB-FREDNING) | <input type="checkbox"/> BYGNINGEN ER FREDET I MEDHOLD AV LOV OM KULTURMINNER |
| | <input type="checkbox"/> HØY | ENDRINGER SKAL IKKE FORETAS FØR ARKITEKTKONTORET HAR GODKJENT PLANENE. DETTE GJELDER OGSÅ UTSKIFTING AV DØRER, VINDUER, KLEDNING, TAKTEKKING OSV. | |
| | <input type="checkbox"/> MIDDELS | | |
| | <input type="checkbox"/> LAV | ENDRINGER KAN FORETAS UTEN GODKJENNING FRA ARKITEKTKONTORET. DET HENVISES TIL GENE- RELLE RÅD OG RETNINGSLINJER. | |
| <input type="checkbox"/> INGEN | | | |

| | | | | |
|-------------|-------------------------|-----------------------------------|---------------------|------------------------------------|
| DIMENSJONER | HOVEDTÅL M 7,1 x 4,9 | BEBYGD AREAL M ² 34 | ANTALL ETASJER 1 | BRUTTO GOLVAREAL M ² |
|-------------|-------------------------|-----------------------------------|---------------------|------------------------------------|

| | | | |
|------------------------|---|--------------|---|
| BYGNINGSDEL | TYPE.KONSTRUKSJON | INSTALLASJON | MERKNAD |
| FUNDAMENT | Fuget gråsteinsmur | SKORSTEIN | STK. 0 |
| KJELLER UNDERETASJE | 1. Oppfylt, betongplate på kult i toaletter. 2. Oppfylt, svillelagt i vedbu. | ELEKTRISITET | Innlagt |
| YTTERVEGG | Bindingsverk | OPPVARMING | PRIMÆRT: SEKUNDÆRT: |
| FASADEKLEDNING | Stående vekselpanel | VANN | Ikke innlagt |
| TAKFORM | Saltak | BAD | |
| TAKTEKING | Skifer, "lapp" | TOALETT | TYPE: Utedo, ute av bruk ANTALL: 3 |

| | | | |
|---------|--------------|-------------------------|-------------|
| VINDUER | Opprinnelige | DEKOR INNSKRIPSJONER | Ingen |
| DØRER | Opprinnelige | INTERIØR | Opprinnelig |

| | | |
|-------------------------------------|----------------|---------|
| BYGGGEÅR | ÅR Ca. 1929 | MERKNAD |
| TILBYGGING OMBYGGING FLYTTING | ÅR | ENDRING |

| | | | | | | |
|---------------------------|------------------|-------------|-----------------------|------------------------|------|--------------------|
| VEDLIKEHOLDS- TILSTAND | TILSTAND. ÅR: | I GOD STAND | BEGYNNENDE FORFALL | FRAMSKREDET FORFALL | RUIN | EVT. FORFALLSÅRSÅK |
| | 1980 | | X | | | |

| | | | | |
|---------------|-------------|---------------|-----------|--------------------------------------|
| FARGESKJEMA | OPPRINNELIG | NAVÆRENDE | FRAMTIDIG | BYGGHERRE NSB |
| UTVENDIG VEGG | | 8F5 Mørkebrun | | ARKITEKT NSB-AK v/B.F. Baastad |
| VINDSKIER | | 8F5 | | BYGGMESTER |
| GERIKTER | | 8F5 | | BYGNINGSTYPE Som Ustaoset m.fl. |
| VINDUER | | Ca.hvit | | STILPREG |
| DØRER | | Ca.hvit | | |
| HJØRNEBORD | | 8F5 | | |

| | |
|--------------------------------|---------|
| TEGNINGER (ARKIVHENVISNING) | Ak 3507 |
| ELDRE FOTOGRAF | |

| | | | | |
|-----------------------|--------------------|-------------|-------------|-----------------|
| ANDRE OPPLYSNINGER | UTGITT | DATO | REGISTR. | DATO 23.6.80 |
| | RETTELSES- BLAD | NR | INNFORT DEN | AV |
| | | NR | INNFORT DEN | AV |
| | NR | INNFORT DEN | AV | |

NSB · REGISTRERING AV BYGNINGER

Bak Had 070379

| | | | | | |
|------------------------|--|-------------|-----------|----------|---|
| NAVN BYGNINGENS ART | HARRAN STASJON Vokterbolig 1, bolig | STASJONSNR. | 1335 | BYGN.NR. | 5 |
| BANESTREKNING | 132 Grong - Mosjøen | KILOMETER | 235,80 | | |
| KOMMUNE, MATR.NR. | Grong | GÅRDSNR. | | BRUKSNR. | |
| ADRESSE | 7873 Harran | DISTRIKT | Trondheim | | |



NORGES STATSBANER.
ENKELT VOKTERBOLIG VED SUNNAN GRONG BANEN.

TEGNINGEN VISER: Orig. tegn. dat. 1.9.1921 M 1:200

| | | | |
|-----------------------------|------------------------------|-----------|--|
| OPPRINNELIG BRUKSFORMÅL | PRIMÆRT Vokterbolig | SEKUNDÆRT | |
| NAVERENDE BRUKSFORMÅL | PRIMÆRT Vokterbolig | SEKUNDÆRT | ANTALL LEILIGHETER: 1 ANTALL OVERNATTINGSROM: 0 |
| FORHOLD TIL ANDRE HUS | Del av anlegg - frittstående | | |
| FYSISK MILJØ- SAMMENHENG | Mindre tettsted | | |

| | | | |
|--------------------------------|--------------------------------------|---|---|
| VERNEVERDI | <input type="checkbox"/> PRIORITYERT | BYGNINGEN PRIORITYERES SPESIELT SOM BEVARINGSOBJEKT (EVT. INTERN NSB-FREDNING) | <input type="checkbox"/> BYGNINGEN ER FREDET I MEDHOLD AV LOV OM KULTURMINNER |
| | <input type="checkbox"/> HØY | ENDRINGER SKAL IKKE FORETAS FØR ARKITEKTKONTORET HAR GODKJENT PLANENE. DETTE GJELDER OGSÅ UTSKIFTING AV DØRER, VINDUER, KLEDNING, TAKTEKKING OSV. | |
| | <input type="checkbox"/> MIDDELS | | |
| | <input type="checkbox"/> LAV | ENDRINGER KAN FORETAS UTEN GODKJENNING FRA ARKITEKTKONTORET. DET HENVISES TIL GENERELLE RÅD OG RETNINGSLINJER. | |
| <input type="checkbox"/> INGEN | | | |

| | | | | |
|-------------|-------------------------|-----------------------------------|-------------------------|------------------------------------|
| DIMENSJONER | HOVEDMÅL M 8,6 x 7,4 | BEBYGD AREAL M ² 64 | ANTALL ETASJER 1 1/2 | BRUTTO GOLVAREAL M ² |
|-------------|-------------------------|-----------------------------------|-------------------------|------------------------------------|

| | | | |
|------------------------|---|--------------|---|
| BYGNINGSDEL | TYPE.KONSTRUKSJON | INSTALLASJON | MERKNAD |
| FUNDAMENT | 1. Fuget gråsteinsmur 2. Støpt betongmur | SKORSTEIN | STK. 1 |
| KJELLER UNDERETASJE | Kjeller, trebjelkelag | ELEKTRISITET | Innlagt |
| YTTERVEGG | Laft | OPPVARMING | PRIMÆRT: Olje SEKUNDÆRT: Elektrisk |
| FASADEKLEDNING | Stående vekselpanel, over/underligger, høvlet kantprofil | VANN | Innlagt |
| TAKFORM | Saltak | BAD | Innlagt |
| TAKTEKING | 1. Skifer, "lapp". 2. Papp | TOALETT | TYPE: WC ANTALL: 1 |

| | | | |
|---------|-------------------------|-------------------------|-------------|
| VINDUER | Skiftet (oppr. type) | DEKOR INNSKRIPSJONER | Ingen |
| DØRER | Opprinnelig for tilbygg | INTERIØR | Lagt plater |

| | | |
|-------------------------------------|---------------|--|
| BYGGGEÅR | ÅR 1928 | MERKNAD |
| TILBYGGING OMBYGGING FLYTTING | ÅR Ca.1970 | ENDRING Tilbygg, nytt vindfang m. sanitærutstyr |

| VEDLIKEHOLDS- TILSTAND | TILSTAND: | I GOD STAND | BEGYNNENDE FORFALL | FRAMSKREDET FORFALL | RUIN | EVT. FORFALLSÅRSÅK |
|---------------------------|-----------|-------------|-----------------------|------------------------|------|--------------------|
| | ÅR: | | | | | |
| | 1980 | x | | | | |
| | | | | | | |
| | | | | | | |

| | | | | |
|---------------|-------------|------------------|-----------|--|
| FARGESKJEMA | OPPRINNELIG | NAVÆRENDE | FRAMTIDIG | BYGGHERRE |
| UTVENDIG VEGG | | 8-E8 Mørkebrun | | NSB |
| VINDSKIER | | 8-E8 | | ARKITEKT NSB-Ak v/R.Werenskiold (etter Glosimodt) |
| GERIKTER | | 8-E8 | | BYGGMESTER |
| VINDUER | | 7-F2 Brungrå | | |
| DØRER | | 21-C1 Pastellgrå | | BYGNINGSTYPE Type for Nordlands- banen Sunnan-Mosjøen, e. t. for Dovreb. og Raumaab. |
| HJØRNEBORD | | 8-E8 | | STILPREG |

| | |
|--------------------------------|--------------------|
| TEGNINGER (ARKIVHENVISNING) | Ak 2950 - TdB 3839 |
| ELDRE FOTOGRAF. | |


| | | | | |
|-----------------------|--------------------|-------------|-------------|-----------------|
| ANDRE OPPLYSNINGER | UTGITT | DATO | REGISTR. | DATO 23.6.80 |
| | RETTELSES- BLAD | NR | INNFORT DEN | AV |
| | | NR | INNFORT DEN | AV |
| | NR | INNFORT DEN | AV | |

NSB - REGISTRERING AV BYGNINGER

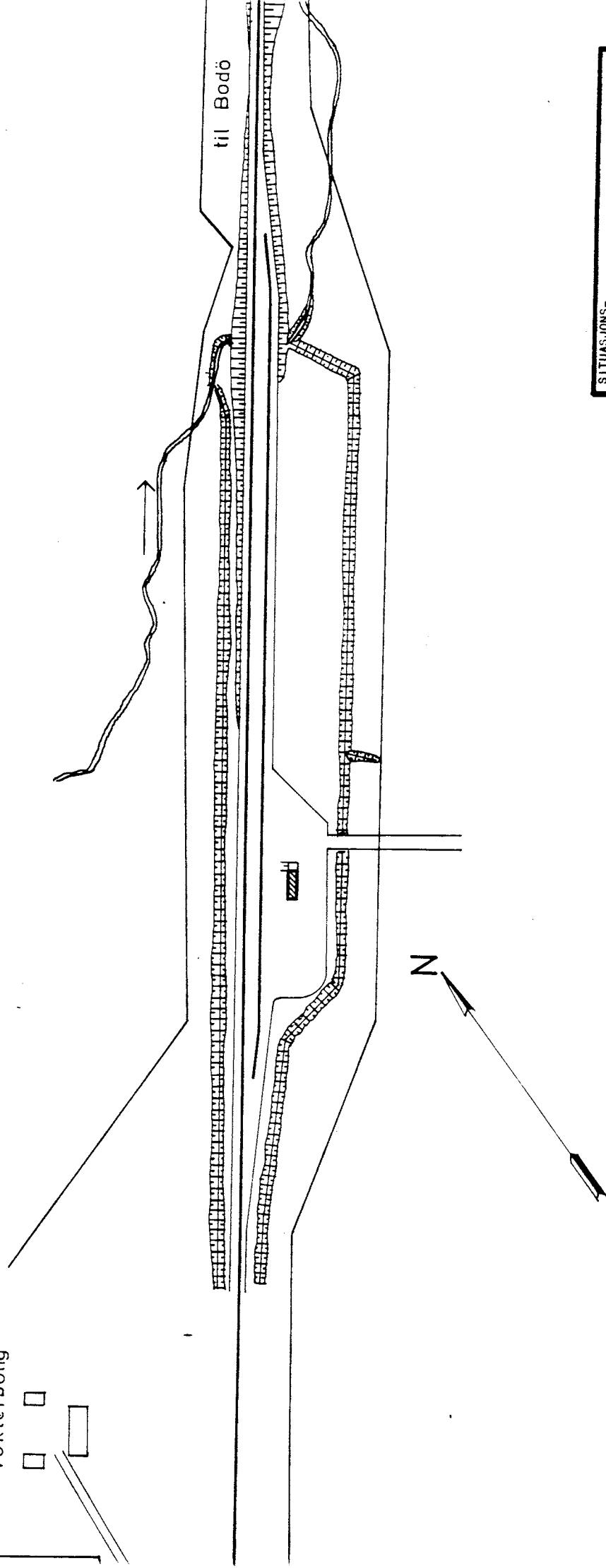
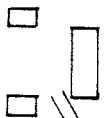
UTGITT:
REVIDERT:

| | | | |
|--------------------|---|---------------------------------|-----------------------|
| STASJONSNR 1336 | STASJON/STREKING/ANLEGG AUNFOSS STOPPESTED | BANE/BILROUTE NORDLANDSBANEN | DISTRIKT TRONDHELM |
|--------------------|---|---------------------------------|-----------------------|

| BYGN NR | KILOMETER | BYGNINGSTYPE | ADRESSE | MATRIKEL GNR BNR | BEBYGD AREAL | ETG | BRUTTO GOLVFLATE | HOVED- MATERIALE | BYGGEAR | TEGNINGER ARKIVNR. | MERKNAD | EGET SKJEMA |
|------------|-----------|---------------------|---------|---------------------|-----------------|-----|---------------------|---------------------|---------|-----------------------|---------|----------------|
| | 243,59 | Ekspedisjonsbygning | Aunfoss | | 44 | 1 | 44 | Tre | 1939 | Ak 6569 (Ak 6685) | | X |




solgt
vokterbolig



til Bodö

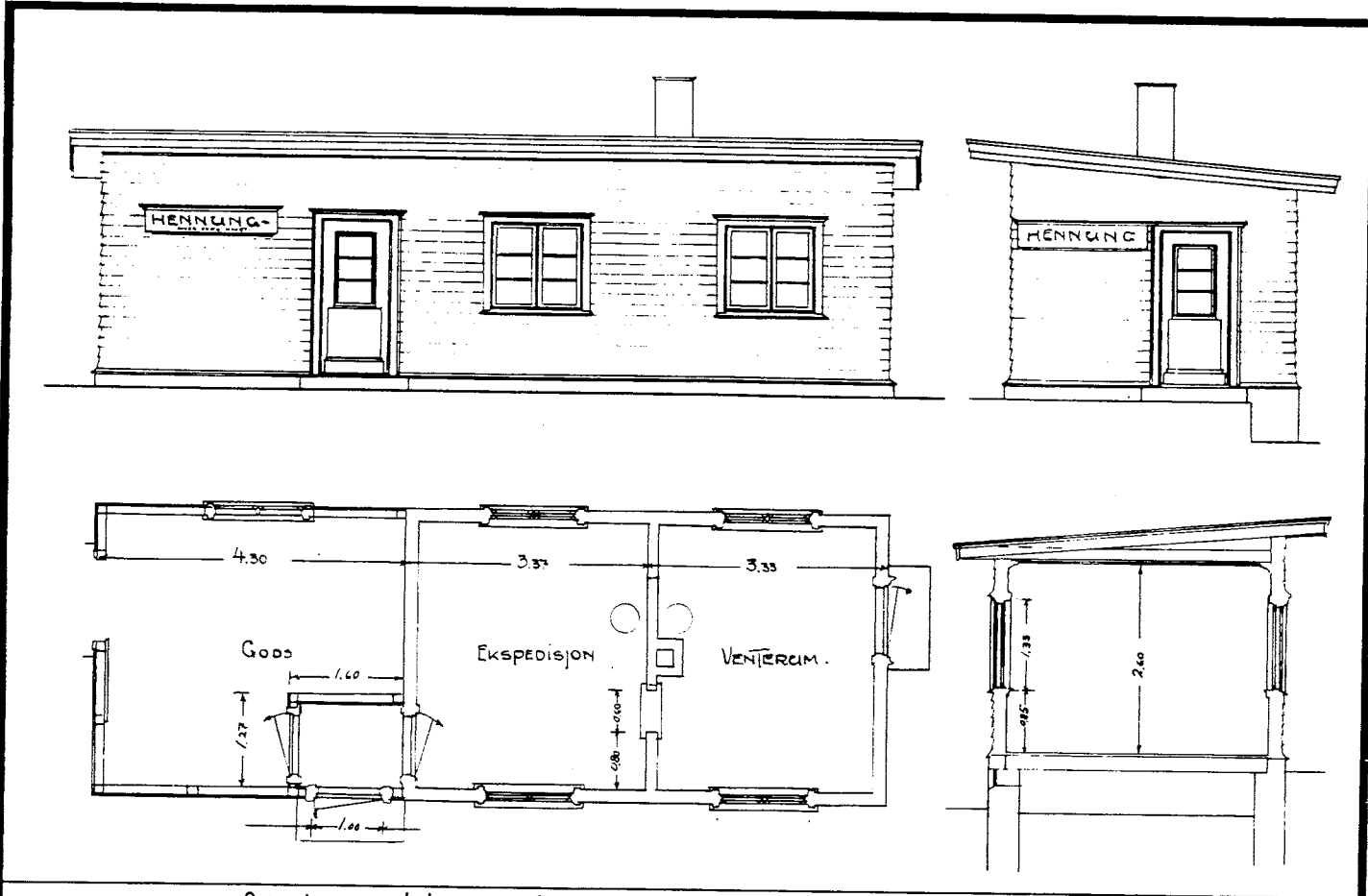
| | |
|--|---|
| SITUASJONS- KART OVER: Aunfoss stoppested | |
| BAKE- STREKNING: 131 Grong - Mosjøen | |
| MÅLSTOKK 1: 2000 | Dato: juni 80 |
| UTSNITT AV LINJENR. NR.: T.d.B. 2814 | |
| BUSHOLDEPLASS I DIREKTE TILKNYTNING TIL STASJONEN? | JA <input type="radio"/> NEI <input checked="" type="radio"/> |
| DRØJERHOLDEPLASS I DIREKTE TILKNYTNING TIL STASJONEN? | JA <input type="radio"/> NEI <input checked="" type="radio"/> |



NSB · REGISTRERING AV BYGNINGER

Bak-Had 07037

| | | | | | |
|------------------------|---------------------------------------|-------------|-----------|----------|--|
| NAVN BYGNINGENS ART | AUNFOSS STOPPESTED Ekspedisjonshus | STASJONSNR. | 1336 | BYGN.NR. | |
| BANESTREKNING | 132 Grong-Mosjøen | KILOMETER | 243,59 | | |
| KOMMUNE.MATR.NR. | Grong | GÅRDSNR. | | BRUKSNR. | |
| ADRESSE | | DISTRIKT | Trondheim | | |



TEGNINGEN VISER: Orig.tegn. dat. 23.7.1937

M 1:100

| | | | |
|-----------------------------|---|-----------|--|
| OPPRINNELIG BRUKSFØRMÅL | PRIMÆRT Ekspedisjonslokale, godshus | SEKUNDÆRT | |
| NAVÆRENDE BRUKSFØRMÅL | PRIMÆRT Lager | SEKUNDÆRT | ANTALL LEILIGHETER: 0 ANTALL OVERNATTINGSROM: |
| FORHOLD TIL ANDRE HUS | Selvstendig hus - frittstående | | |
| FYSISK MILJØ- SAMMENHENG | Spredt landbruksbebyggelse | | |

| | | | |
|------------|--|--|--|
| VERNEVERDI | <input type="checkbox"/> PRIO- RITERT | BYGNINGEN PRIORITERES SPESIELT SOM BEVA- RINGSOBJEKT (EVT. INTERN NSB-FREDNING) | <input type="checkbox"/> BYGNINGEN ER FREDET I MEDHOLD AV LOV OM KULTURMINNER |
| | <input type="checkbox"/> HØY | ENDRINGER SKAL IKKE FORETAS FOR ARKITEKTKONTORET HAR GODKJENT PLANENE. DETTE GJELDER OGSÅ UTSKIFTING AV DØRER, VINDUER, KLEDNING, TAKTEKKING OSV. | |
| | <input type="checkbox"/> MIDDELS | | |
| | <input type="checkbox"/> LAV | ENDRINGER KAN FORETAS UTEN GODKJENNING FRA ARKITEKTKONTORET. DET HENVISES TIL GENE- RELLE RÅD OG RETNINGSLINJER. | |
| | <input type="checkbox"/> INGEN | | |

| | | | | |
|-------------|--------------------------|-----------------------------------|---------------------|------------------------------------|
| DIMENSJONER | HOVEDTAL M 11,0 x 4,0 | BEBYGD AREAL M ² 44 | ANTALL ETASJER 1 | BRUTTO GOLVAREAL M ² |
|-------------|--------------------------|-----------------------------------|---------------------|------------------------------------|

| BYGNINGSDEL | TYPE.KONSTRUKSJON | INSTALLASJON | MERKNAD |
|------------------------|-------------------------|--------------|-------------------------------------|
| FUNDAMENT | Betongmur | SKORSTEIN | STK. 0 |
| KJELLER UNDERETASJE | Kryperom, trebjelkelag | ELEKTRISITET | Innlagt |
| YTTERVEGG | Laft | OPPVARMING | PRIMÆRT: Elektrisk SEKUNDÆRT: |
| FASADEKLEDNING | Stående vekselpanel | VANN | Innlagt (fung. ikke) |
| TAKFORM | Pulttak | BAD | TYPE: |
| TAKTEKING | Korrugerte blikk-plater | TOALETT | ANTALL: |

| | | | |
|---------|--|-------------------------|---|
| VINDUER | Opprinnelige (m. småruter) | DEKOR INNSKRIPSJONER | Ingen |
| DØRER | 1 skiftet 1 opprinnelig (fyllingsd., pl. besl.) | INTERIØR | Opprinnelig, men i dårlig forfatning |

| | | |
|-------------------------------------|------------|---------|
| BYGGGEAR | ÅR 1939 | MERKNAD |
| TILBYGGING OMBYGGING FLYTTING | ÅR | ENDRING |

| VEDLIKEHOLDS- TILSTAND | TILSTAND: | I GOD STAND | BEGYNNENDE FORFALL | FRAMSKREDET FORFALL | RUIN | EVT. FORFALLSÅRSÅK |
|---------------------------|-----------|-------------|-----------------------|------------------------|------|--------------------|
| | ÅR: | | X | | | Hørverk |
| | 1980 | | | | | |

| FARGESKJEMA | OPPRINNELIG | NAVÆRENDE | FRAMTIDIG | BYGGHERRE |
|---------------|-------------|--------------|-----------|---|
| UTVENDIG VEGG | | 4B-C7 Grågul | | NSB |
| VINDSKIER | | 4B-C7 | | ARKITEKT NSB-AK v/B.F. Baastad |
| GERIKTER | | 4B-C7 | | BYGGMESTER |
| VINDUER | | CA HVIT | | BYGNINGSTYPE Som Hennung (Gjøvikb.) Bjørnstad, Smalåsen (tiln.) STILPREG |
| DØRER | | CA GRÅ | | |
| HJØRNEBORD | | | | |


| | |
|--------------------------------|-------------------|
| TEGNINGER (ARKIVHENVISNING) | Ak 6569 (Ak 6685) |
| ELDRE FOTOGRAF. | |

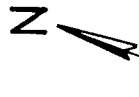
| | | | | |
|-----------------------|--------------------|-------------|-------------|----------|
| ANDRE OPPLYSNINGER | UTGITT | DATO | REGISTR. | 23.06.80 |
| | RETTELSES- BLAD | NR | INNFORT DEN | AV |
| | | NR | INNFORT DEN | AV |
| | NR | INNFORT DEN | AV | |

NSB - REGISTRERING AV BYGNINGER

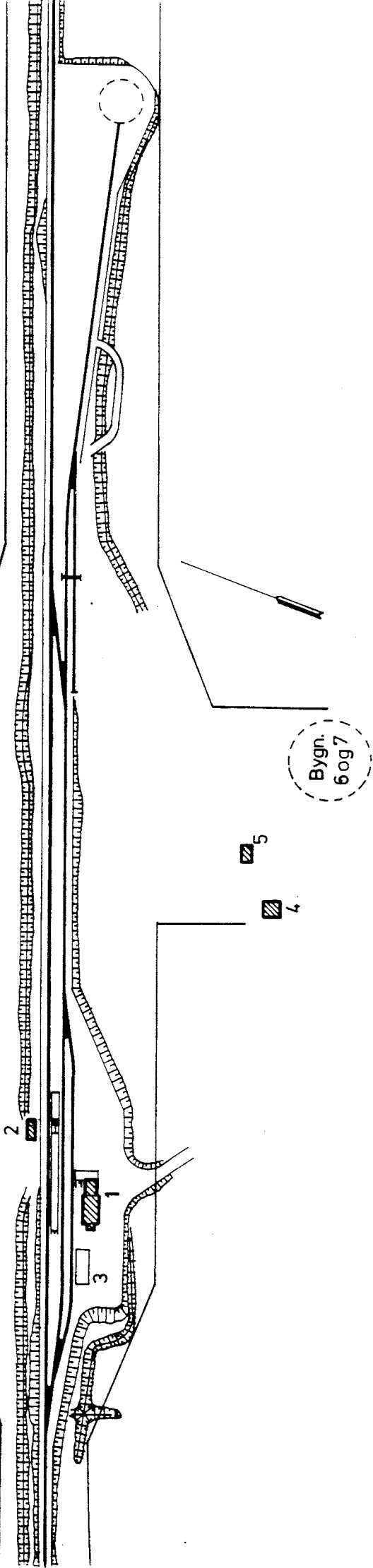
UTGITT:
REVIDERT

| STASJONSNR 1337 | | STASJON/STIV. KØRING/ANLEGG LASSEMØEN STASJON | | BANE/BILROUTE NORDLANDSEBANEN | | | | DISTRIKT TRONDHEIM | | | | |
|--------------------|-----------|--|----------------|----------------------------------|-----------------|-----|---------------------|-----------------------|---------|----------------------|--|----------------|
| BYGN NR | KILOMETER | BYGNINGSTYPE | ADRESSE | MATRIKkel GNR BNR | BEBYGD AREAL | ETG | BRUTTO GOLVFLATE | HØVED- MATERIALE | BYGGEAR | TEGNINGER ARKIVNR | MERKNAD | EGET SKJEMA |
| 1 | 254,64 | Stasjonsbygning m/godshus | 7892 Lassemøen | | 149 | 2 | | Tre | 1939 | Ak 6528 | | X |
| 2 | 254,67 | Redskapsbu | " | | 40 | 1 | 40 | Tre | | | | |
| (3 | 254,61 | Lager | " | | | | | | | | Tilhører) Nord- Trøndelag E-verk | |
| 4 | 254,77 | Vokterbolig 1 | " | | 64 | 1½ | | Tre | 1932 | Ak 2950 | | X |
| 5 | 254,79 | Uthus v.b. 1 | " | | 45 | 1½ | | Tre | 1932 | Ak 5583 | | X |
| 6 | 254,83 | Vokterbolig 2 | " | | 64 | 1½ | | Tre | 1932 | Ak 2950 | | X |
| 7 | 254,83 | Uthus v.b. 2 | " | | 45 | 1½ | | Tre | 1932 | Ak 5583 | | X |





til Bodø



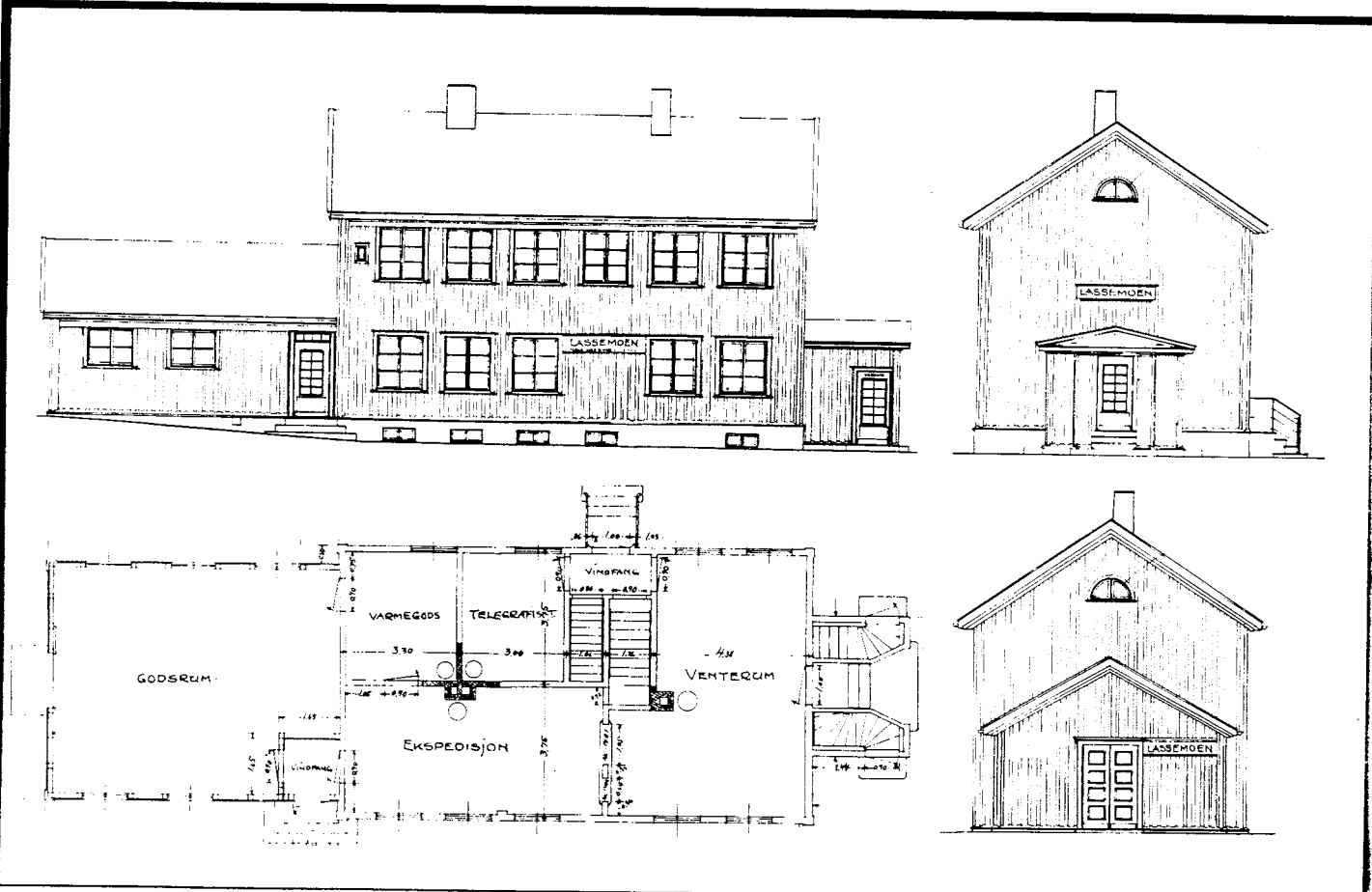
| | |
|----------------------------|---|
| SITUASJONS- | Lassemoen stasjon |
| KART OVER: | |
| BAVE- | |
| STREKNING: | 131 Grong - Mosjøen |
| MÅLSTOKK: | 1:2500 |
| DATE: | Juni 80 |
| UTSNITT AV | |
| LINJEKART NR.: | T.d.B. 2815 |
| BUSHOLDEPLASS I DIREKTE | JA <input type="radio"/> NEI <input checked="" type="radio"/> |
| TILKNYTNING TIL STASJONEN? | |
| DROBJEHOLDEPLASS I DIREKTE | JA <input type="radio"/> NEI <input checked="" type="radio"/> |
| TILKNYTNING TIL STASJONEN? | |



NSB - REGISTRERING AV BYGNINGER

Bak: Had 0703

| | | | |
|------------------------|--------------------------------------|-------------|-----------|
| NAVN BYGNINGENS ART | LASSEMOEN STASJON Stasjonsbygning | STASJONSNR. | BYGN.NR. |
| BANESTREKNING | 132 Grong - Mosjøen | KILOMETER | 1 |
| KOMMUNE, MATR.NR. | Namsskogan | GÅRDSNR. | BRUKSNR. |
| ADRESSE | 7892 Lassemoen | DISTRIKT | Trondheim |



TEGNINGEN VISER: Orig. tegn. dat. 12.2.1937 M 1:200

| | | | |
|-----------------------------|---|----------------------------------|--|
| OPPRINNELIG BRUKSFORMÅL | PRIMÆRT Stasjonsbygning - Leilighet - Ekspedisjonslokale | SEKUNDÆRT - Godshus | |
| NAVÆRENDE BRUKSFORMÅL | PRIMÆRT Stasjonsbygning - Leilighet - Ekspedisjonslokale | SEKUNDÆRT - Godshus - Post | ANTALL LEILIGHETER: 1 ANTALL OVERNATTINGSROM: 2 |
| FORHOLD TIL ANDRE HUS | Del av anlegg - frittstående | | |
| FYSISK MILJØ- SAMMENHENG | Spredt landbruksbebyggelse i omegnen | | |

| | | | |
|------------|--------------------------------------|---|---|
| VERNEVERDI | <input type="checkbox"/> PRIORITYERT | BYGNINGEN PRIORITYERES SPESIELT SOM BEVARINGSOBJEKT (EVT. INTERN NSB-FREDNING) | <input type="checkbox"/> BYGNINGEN ER FREDET I MEDHOLD AV LOV OM KULTURMINNER |
| | <input type="checkbox"/> HØY | ENDRINGER SKAL IKKE FORETAS FØR ARKITEKTKONTORET HAR GODKJENT PLANENE. DETTE GJELDER OGSÅ UTSKIFTING AV DØRER, VINDUER, KLEDNING, TAKTEKKING OSV. | |
| | <input type="checkbox"/> MIDDELS | | |
| | <input type="checkbox"/> LAV | | |
| | <input type="checkbox"/> INGEN | ENDRINGER KAN FORETAS UTEN GODKJENNING FRA ARKITEKTKONTORET. DET HENVISES TIL GENERELLE RÅD OG RETNINGSLINJER. | |

| | | | | |
|-------------|-------------------------|------------------------------------|---------------------|------------------------------------|
| DIMENSJONER | HOVEDMÅL M 2,0 x 7,5 | BEBYGD AREAL M ² 149 | ANTALL ETASJER 2 | BRUTTO GOLVAREAL M ² |
|-------------|-------------------------|------------------------------------|---------------------|------------------------------------|

| BYGNINGSDEL | TYPE, KONSTRUKSJON | INSTALLASJON | MERKNAD |
|------------------------|--|--------------|---|
| FUNDAMENT | 1. Fuget gråsteinsmur | SKORSTEIN | STK 2 |
| KJELLER UNDERETASJE | 1. Kjeller, trebjelkelag 2. Kryperom, trebjelkelag | ELEKTRISITET | Innlagt |
| YTTERVEGG | 1. Laft 2. Bindingsverk | OPPVARMING | PRIMÆRT: Parafin SEKUNDÆRT: Elektrisitet |
| FASADEKLEDNING | Stående trepanel med over/underligger, profilert kant | VANN | Innlagt |
| TAKFORM | Saltak | BAD | Innlagt |
| TAKTEKING | Skifer, "lapp" | TOALETT | TYPE: WC ANTALL: 4 |

| | | | |
|---------|--|-------------------------|-------------|
| VINDUER | Opprinnelig (m. småruter) Skiftet 2 stk. (oppr. type) | DEKOR INNSKRIPSJONER | Ingen |
| DØRER | Opprinnelige med smårutet glassfelt | INTERIØR | Opprinnelig |

| | | |
|-------------------------------------|-------------|---------|
| BYGGGEÅR | ÅR | MERKNAD |
| | Ca. 1936-37 | |
| TILBYGGING OMBYGGING FLYTTING | ÅR | ENDRING |
| | | |

| VEDLIKEHOLDS- TILSTAND | TILSTAND. | I GOD STAND | BEGYNNENDE FORFALL | FRAMSKREDET FORFALL | RUIN | EVT. FORFALLSÅRSÅK |
|---------------------------|-----------|-------------|-----------------------|------------------------|------|--------------------|
| | ÅR: | | | | | |
| | 1980 | x | | | | |
| | | | | | | |
| | | | | | | |

| | | | | |
|---------------|-------------|------------|-----------|---|
| FARGESKJEMA | OPPRINNELIG | NAVÆRENDE | FRAMTIDIG | BYGGHERRE |
| UTVENDIG VEGG | | 3C3 Grågul | | NSB |
| VINDSKIER | | 3C3 | | ARKITEKT |
| GERIKTER | | 3C3 | | NSB-Ak v/B.F. Baastad, G. Hoel |
| VINDUER | | Ca. hvit | | BYGGMESTER |
| DØRER | | 3C3 | | BYGNINGSTYPE |
| HJØRNEBORD | | | | Som Gartland (speilvendt) Som Drevja |
| | | | | STILPREG |

| | |
|--------------------------------|---------|
| TEGNINGER (ARKIVHENVISNING) | Ak 6528 |
| ELDRE FOTOGRAF | |

| | | | | |
|-----------------------|--------------------|-------------|-------------|------|
| ANDRE OPPLYSNINGER | UTGITT | DATO | REGISTR. | DATO |
| | RETTELSES- BLAD | NR | INNFORT DEN | AV |
| | | NR | INNFORT DEN | AV |
| NR | | INNFORT DEN | AV | |

NSB · REGISTRERING AV BYGNINGER

Bak Had 0703.7

| | | | | | |
|------------------------|---|-------------|-----------|----------|---|
| NAVN BYGNINGENS ART | LASSEMOEN STASJON Vokterbolig 1, bolig | STASJONSNR. | 1337 | BYGN.NR. | 4 |
| BANESTREKNING | 132 Grong - Mosjøen | KILOMETER | 254,77 | | |
| KOMMUNE.MATR.NR. | Namsskogan | GARDSNR. | | BRUKSNR. | |
| ADRESSE | 7892 Lassemoen | DISTRIKT | Trondheim | | |



NORGES STATSBANER.
ENKELT VOKTERBOLIG VED SUMNAN GRONG DANEN.

TEGNINGEN VISER: Orig. tegn. dat. 1.9.1921 M 1:200

| | | | |
|-------------------------|------------------------------|-----------|--|
| OPPRINNELIG BRUKSFORMÅL | PRIMÆRT Vokterbolig | SEKUNDÆRT | |
| NAVÆRENDE BRUKSFORMÅL | PRIMÆRT Vokterbolig | SEKUNDÆRT | ANTALL LEILIGHETER: 1 ANTALL OVERNATTINGSROM: 0 |
| FORHOLD TIL ANDRE HUS | Del av anlegg - frittstående | | |
| FYSISK MILJØ-SAMMENHENG | Spredt landbruksbebyggelse | | |

| | | | |
|------------|--------------------------------------|---|---|
| VERNEVERDI | <input type="checkbox"/> PRIO-RITERT | BYGNINGEN PRIORITERES SPEIELT SOM BEVARINGSOBJEKT (EVT. INTERN NSB-FREDNING) | <input type="checkbox"/> BYGNINGEN ER FREDET I MEDHOLD AV LOV OM KULTURMINNER |
| | <input type="checkbox"/> HØY | ENDRINGER SKAL IKKE FORETAS FØR ARKITEKTKONTORET HAR GODKJENT PLANENE. DETTE GJELDER OGSÅ UTSKIFTING AV DØRER, VINDUER, KLEDNING, TAKTEKKING OSV. | |
| | <input type="checkbox"/> MIDDELS | | |
| | <input type="checkbox"/> LAV | ENDRINGER KAN FORETAS UTEN GODKJENNING FRA ARKITEKTKONTORET. DET HENVISES TIL GENERELLE RÅD OG RETNINGSLINJER. | |
| | <input type="checkbox"/> INGEN | | |

| | | | | |
|-------------|-------------------------|-----------------------------------|----------------------|------------------------------------|
| DIMENSJONER | HOVEDMÅL M 8,6 x 7,4 | BEBYGD AREAL M ² 64 | ANTALL ETASJER 1½ | BRUTTO GOLVAREAL M ² |
|-------------|-------------------------|-----------------------------------|----------------------|------------------------------------|

| BYGNINGSDEL | TYPE.KONSTRUKSJON | INSTALLASJON | MERKNAD |
|------------------------|--|--------------|--|
| FUNDAMENT | 1. Fuget gråsteinsmur 2. Lettbetong - blokker, pusset i tilbygg | SKORSTEIN | STK. 1 |
| KJELLER UNDERETASJE | 1. Kjeller, trebjelkelag 2. ? | ELEKTRISITET | Innlagt |
| YTTERVEGG | 1. Laft 2. Bindingsverk i påbygg | OPPVARMING | PRIMÆRT: Elektrisk SEKUNDÆRT: Ved |
| FASADEKLEDNING | 1. Stående trepanel m. over/underl., med høylet kantprofil 2. Stående trepanel m. over/underliggerbord | VANN | Innlagt |
| TAKFORM | Saltak | BAD | Innlagt |
| TAKTEKKING | Korrugerte stålplater | TOALETT | TYPE: Elektrisk tørrkloss- ANTALL: 1 ett |

| | | | |
|---------|--------------------------------------|-------------------------|--|
| VINDUER | Skiftet (m. småruter, av oppr. type) | DEKOR INNSKRIPSJONER | |
| DØRER | Skiftet (teakdør, oppr. fyllingsdør) | INTERIOR | |

| | | | |
|-------------------------------------|---------------|---------|-------------------------------|
| BYGGÅR | AR 1932 | MERKNAD | |
| TILBYGGING OMBYGGING FLYTTING | AR Ca.1977 | ENDRING | Tilbygg med vindfang, bad, WC |

| VEDLIKEHOLDSTILSTAND | TILSTAND: | I GOD STAND | BEGYNNENDE FORFALL | FRAMSKREDET FORFALL | RUIN | EVT. FORFALLSÅRSÅK |
|----------------------|-----------|-------------|--------------------|---------------------|------|--------------------|
| | AR: | | | | | |
| | 1980 | x | | | | |
| | | | | | | |
| | | | | | | |

| FARGESKJEMA | OPPRINNELIG | NAVÆRENDE | FRAMTIDIG | BYGGHERRE |
|---------------|-------------|---------------|-----------|---|
| UTVENDIG VEGG | | 9F8 Mørkebrun | | NSB |
| VINDSKIER | | 9F8 | | ARKITEKT NSB-Ak v/R. Werenskiold (Etter Glossimødt) |
| GERIKTER | | 9F8 | | BYGGMESTER |
| VINDUER | | Ca.hvit | | |
| DØRER | | 7F8 Mørkebrun | | BYGNINGSTYPE Nordlandsbanen Sunnan - Mosjøen, etter type for Dovrebanen og Raumabanen. |
| HJØRNEBORD | | 9F8 | | |

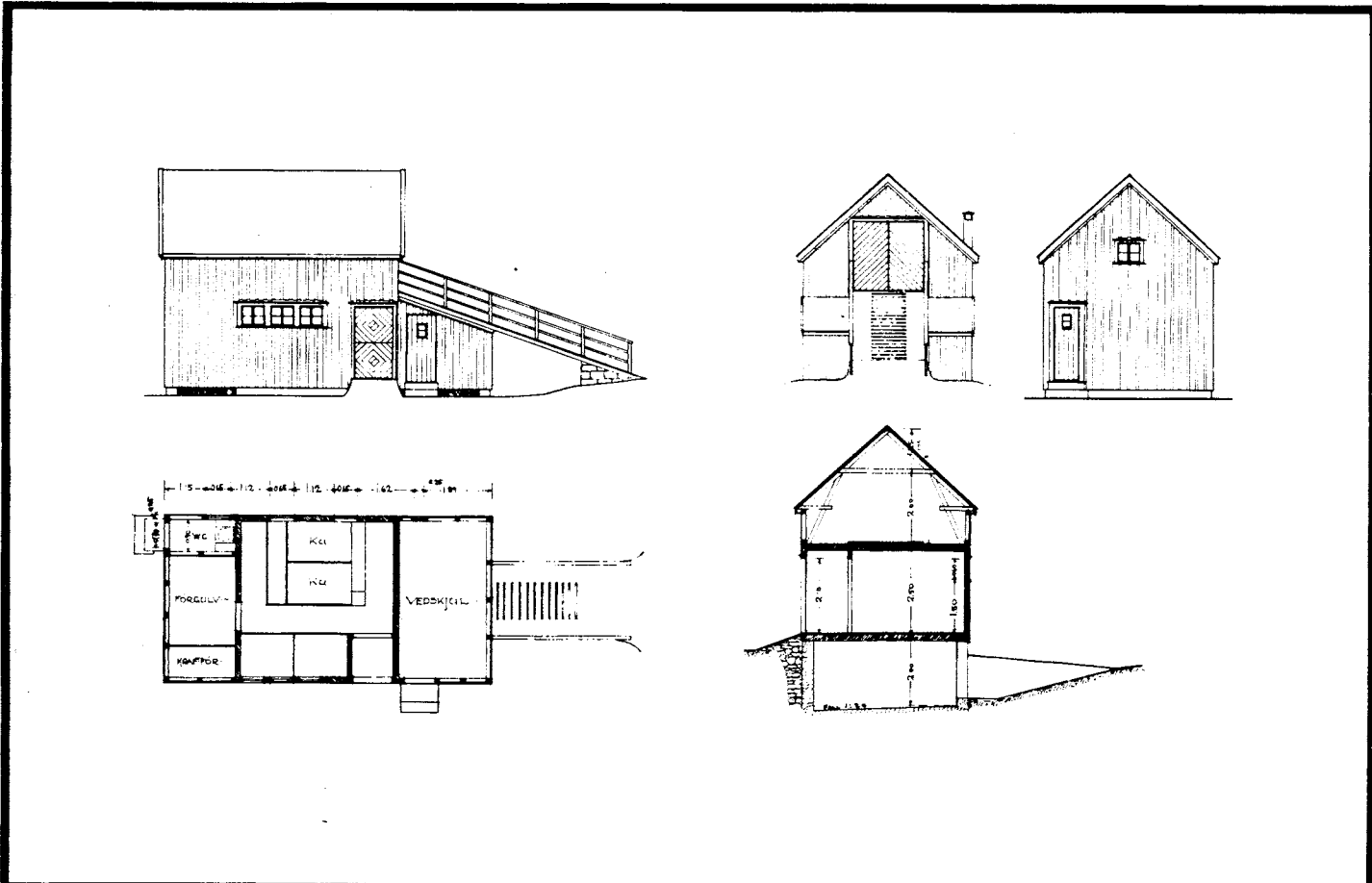
| | |
|--------------------------------|---|
| TEGNINGER (ARKIVHENVISNING) | Ak 2950 NSB-TdB 3845 (TdB ^B 5687 for tilbygg) |
| ELDRE FOTOGRAF | |

| | | | | |
|-----------------------|--------------------|------|-------------|---------|
| ANDRE OPPLYSNINGER | UTGITT | DATO | REGISTR. | DATO |
| | | | | 23.6.80 |
| | RETTELSESB BLAD | NR | INNFORT DEN | AV |
| | | NR | INNFORT DEN | AV |
| | | NR | INNFORT DEN | AV |

NSB - REGISTRERING AV BYGNINGER

Bak: Had 070375

| | | | |
|------------------------|---|-----------------------|---------------|
| NAVN BYGNINGENS ART | LASSEMOEN STASJON Vokterbolig 1, uthus | STASJONSNR. 1337 | BYGN.NR. 5 |
| BANESTREKNING | 132 Grong - Mosjøen | KILOMETER 254,79 | |
| KOMMUNE.MATR.NR. | Namsskogan | GARDSNR. | BRUKSNR. |
| ADRESSE | 7892 Lassemoen | DISTRIKT Trondheim | |



TEGNINGEN VISER: Orig. tegn. dat. 23. og 24.4. 1931 M 1:200

| | | | |
|-------------------------|-------------------------------|-----------|--|
| OPPRINNELIG BRUKSFORMAL | PRIMÆRT Fjøs, vedbu, utedo | SEKUNDÆRT | |
| NAVÆRENDE BRUKSFORMAL | PRIMÆRT Vedbu, lager | SEKUNDÆRT | ANTALL LEILIGHETER: 0 ANTALL OVERNATTINGSROM: 0 |
| FORHOLD TIL ANDRE HUS | Del av anlegg - frittstående | | |
| FYSISK MILJØ-SAMMENHENG | Spredt landbruksbebyggelse | | |

| | | | | | |
|------------|--------------------------|------------|---|--------------------------|--|
| VERNEVERDI | <input type="checkbox"/> | PRIORITERT | BYGNINGEN PRIORITERES SPESIELT SOM BEVARINGSOBJEKT (EVT. INTERN NSB-FREDNING) | <input type="checkbox"/> | BYGNINGEN ER FREDET I MEDHOLD AV LOV OM KULTURMINNER |
| | <input type="checkbox"/> | HØY | ENDRINGER SKAL IKKE FORETAS FØR ARKITEKTKONTORET HAR GODKJENT PLANENE. DETTE GJELDER OGSÅ UTSKIFTING AV DØRER, VINDUER, KLEDNING, TAKTEKKING OSV. | | |
| | <input type="checkbox"/> | MIDDELS | | | |
| | <input type="checkbox"/> | LAV | ENDRINGER KAN FORETAS UTEN GODKJENNING FRA ARKITEKTKONTORET. DET HENNVISES TIL GENERELLE RÅD OG RETNINGSLINJER. | | |
| | <input type="checkbox"/> | INGEN | | | |

| | | | | |
|-------------|--------------------------|-----------------------------------|----------------------|------------------------------------|
| DIMENSJONER | HOVED*IAL M 9,1 x 4,7 | BEBYGD AREAL M ² 45 | ANTALL ETASJER 1½ | BRUTTO GOLVAREAL M ² |
|-------------|--------------------------|-----------------------------------|----------------------|------------------------------------|

| BYGNINGSDEL | TYPE, KONSTRUKSJON | INSTALLASJON | MERKNAD |
|------------------------|--|--------------|--------------------------|
| FUNDAMENT | 1. Fuget gråsteinsmur 2. Fuget gråsteinspillarer | SKORSTEIN | STK. 0 |
| KJELLER UNDERETASJE | 1. Kjeller, trebjelkelag 2. Åpent, trebjelkelag 3. Oppfylt, jordgulv | ELEKTRISITET | Innlagt |
| YTTERVEGG | 1. Laft 2. Bindingsverk | OPPVARMING | PRIMÆRT: SEKUNDÆRT: |
| FASADEKLEDNING | Stående trepanel med over/underliggerbord | VANN | Ikke innlagt |
| TAKFORM | 1. Saltak 2. Pulttak | BAD | |
| TAKTEKKING | 1. Skifer "lapp" 2. Bølgeblikk | TOALET | TYPE: Utedo ANTALL: 1 |

| | | | |
|---------|-------------|-------------------------|-------|
| VINDUER | Opprinnelig | DEKOR INNSKRIPSJONER | Ingen |
| DØRER | Opprinnelig | INTERIØR | |

| | | |
|-------------------------------------|---------|---------|
| BYGGEÅR | ÅR 1932 | MERKNAD |
| TILBYGGING OMBYGGING FLYTTING | ÅR | ENDRING |

| VEDLIKEHOLDS- TILSTAND | TILSTAND ÅR: | I GOD STAND | BEGYNNENDE FORFALL | FRAMSKREDET FORFALL | RUIN | EVT. FORFALLSÅRSÅK |
|---------------------------|-----------------|-------------|-----------------------|------------------------|------|--------------------|
| | | 1980 | x | | | |

| FARGESKJEMA | OPPRINNELIG | NAVERENDE | FRAMTIDIG | BYGGHERRE |
|---------------|-------------|---------------|-----------|--|
| UTVENDIG VEGG | | 9F8 Mørkebrun | | NSB |
| VINDSKIER | | 9F8 | | ARKITEKT NSB-AK v/B.F. Baastad |
| GERIKTER | | 9F8 | | BYGGMESTER |
| VINDUER | | Ca. hvit | | BYGNINGSTYPE |
| DØRER | | ca. grå | | Type for Nodlandsbanen Grong . Smalåsen |
| HJØRNEBORD | | | | STILPREG |

| | |
|--------------------------------|---------|
| TEGNINGER (ARKIVHENVISNING) | Ak 5583 |
| ELDRE FOTOGRAF. | |

| | | | | |
|-----------------------|--------------------|-------------|-------------|------|
| ANDRE OPPLYSNINGER | UTGITT | DATO | REGISTR. | DATO |
| | RETTELSES- BLAD | NR | INNFORT DEN | AV |
| | | NR | INNFORT DEN | AV |
| NR | | INNFORT DEN | AV | |

NSB - REGISTRERING AV BYGNINGER

Bak/Had 07037

| | | | |
|------------------------|---|-----------------------|---------------|
| NAVN BYGNINGENS ART | LASSEMOEN STASJON Vokterbolig 2, bolig | STASJONSNR. 1337 | BYGN.NR. 6 |
| BANESTREKNING | 132 Grong - Mosjøen | KILOMETER 254,83 | |
| KOMMUNE, MATR.NR. | Namsskogan | GÅRDSNR. | BRUKSNR. |
| ADRESSE | 7892 Lassemoen | DISTRIKT Trondheim | |



NORGES STATSBANER.
ENKELT VOKTERBOLIG VED SUNNAN GRONG BANEN.

TEGNINGEN VISER: Orig. tegn. dat. 1.9.1921 M 1:200

| | | | |
|-----------------------------|------------------------------|-----------|--|
| OPPRINNELIG BRUKSFORMÅL | PRIMÆRT Vokterbolig | SEKUNDÆRT | |
| NAVÆRENDE BRUKSFORMÅL | PRIMÆRT Vokterbolig | SEKUNDÆRT | ANTALL LEILIGHETER: 1 ANTALL OVERNATTINGSROM: 0 |
| FORHOLD TIL ANDRE HUS | Del av anlegg - frittstående | | |
| FYSISK MILJØ- SAMMENHENG | Spredt landbruksbebyggelse | | |

| | | | |
|------------|--|--|--|
| VERNEVERDI | <input type="checkbox"/> PRIO- RITERT | BYGNINGEN PRIORITERES SPESIELT SOM BEVA- RINGSOBJEKT (EVT. INTERN NSB-FREDNING) | <input type="checkbox"/> BYGNINGEN ER FREDET I MEDHOLD AV LOV OM KULTURMINNER |
| | <input type="checkbox"/> HØY | ENDRINGER SKAL IKKE FORETAS FØR ARKITEKTKONTORET HAR GODKJENT PLANENE. DETTE GJELDER OGSÅ UTSKIFTING AV DØRER, VINDUER, KLEDNING, TAKTEKKING OSV. | |
| | <input type="checkbox"/> MIDDELS | | |
| | <input type="checkbox"/> LAV <input type="checkbox"/> INGEN | ENDRINGER KAN FORETAS UTEN GODKJENNING FRA ARKITEKTKONTORET. DET HENVISES TIL GENE- RELLE RÅD OG RETNINGSLINJER. | |

| | | | | |
|-------------|-----------------------|-----------------------------------|----------------------|------------------------------------|
| DIMENSJONER | HOVEDTÅL M 8,6x7,4 | BEBYGD AREAL M ² 64 | ANTALL ETASJER 1½ | BRUTTO GOLVAREAL M ² |
|-------------|-----------------------|-----------------------------------|----------------------|------------------------------------|

| BYGNINGSDEL | TYPE.KONSTRUKSJON | INSTALLASJON | MERKNAD |
|------------------------|---|--------------|---|
| FUNDAMENT | 1. Fuget gråsteinsmur 2. Pusset lettbetong, blokk | SKORSTEIN | STK. 1 |
| KJELLER UNDERETASJE | Ganghøyde, trebjelkelag | ELEKTRISITET | Innlagt |
| YTTERVEGG | Laft | OPPVARMING | PRIMÆRT: Elektrisk SEKUNDÆRT: Olje + ved |
| FASADEKLEDNING | 1. Vekselpanel over/underl. med høvlet og profilert kant. 2. Vekselpanel over/underligger | VANN | Innlagt |
| TAKFORM | 1: Saltak 2: Saltak | BAD | Innlagt |
| TAKTEKKING | 1. Skifer "lapp". 2. Korrugerte stålplater | TOALETT | TYPE: Elektrisk tørrkloss ANTALL: 1 ett |

| | | | |
|---------|---|-------------------------|-------|
| VINDUER | Skiftet (m. småruter, som oppr.) | DEKOR INNSKRIPSJONER | Ingen |
| DØRER | Skiftet ved ombygging (Teakdør, tidl. fyllingsdør) | INTERIØR | |

| | | |
|-------------------------------------|------------|---|
| BYGGEGÅR | AR 1932 | MERKNAD |
| TILBYGGING OMBYGGING FLYTTING | AR 1979 | ENDRING Tilbygg med vindfang, bad, toalett |

| VEDLIKEHOLDS- TILSTAND | TILSTAND: | I GOD STAND | BEGYNNENDE FORFALL | FRAMSKREDET FORFALL | RUIN | EVT. FORFALLSÅRSÅK |
|---------------------------|-----------|-------------|-----------------------|------------------------|------|--------------------|
| | AR: | | | | | |
| | 1980 | x | | | | |
| | | | | | | |
| | | | | | | |

| FARGESKJEMA | OPPRINNELIG | NAVERENDE | FRAMTIDIG | BYGGHERRE |
|---------------|-------------|-----------------|-----------|---|
| UTVENDIG VEGG | | 9 F 5 Mørkebrun | | NSB |
| VINDSKIER | | 9 F 5 | | ARKITEKT Ak- v/R. Werenskiold, etter Glossimodt |
| GERIKTER | | 9 F 5 | | BYGGMESTER |
| VINDUER | | Hvit | | |
| DØRER | | 9 F 5 | | BYGNINGSTYPE For Nordlandsbanen Sunnan- Grong - Mosjøen |
| HJØRNEBORD | | 9 F 5 | | STILPREG |

| | |
|--------------------------------|---|
| TEGNINGER (ARKIVHENVISNING) | Ak 2950 · TaB 3846/TaB 5687 for tilbygg |
| ELDRE FOTOGRAF | |


| | | | | | |
|-----------------------|--|--------------------|------|-------------|------|
| ANDRE OPPLYSNINGER | Etter type for Dovrebanen og Raumabanen | UTGITT | DATO | REGISTR. | DATO |
| | | RETTELSES- BLAD | NR | INNFORT DEN | AV |
| | | | NR | INNFORT DEN | AV |
| | | | NR | INNFORT DEN | AV |

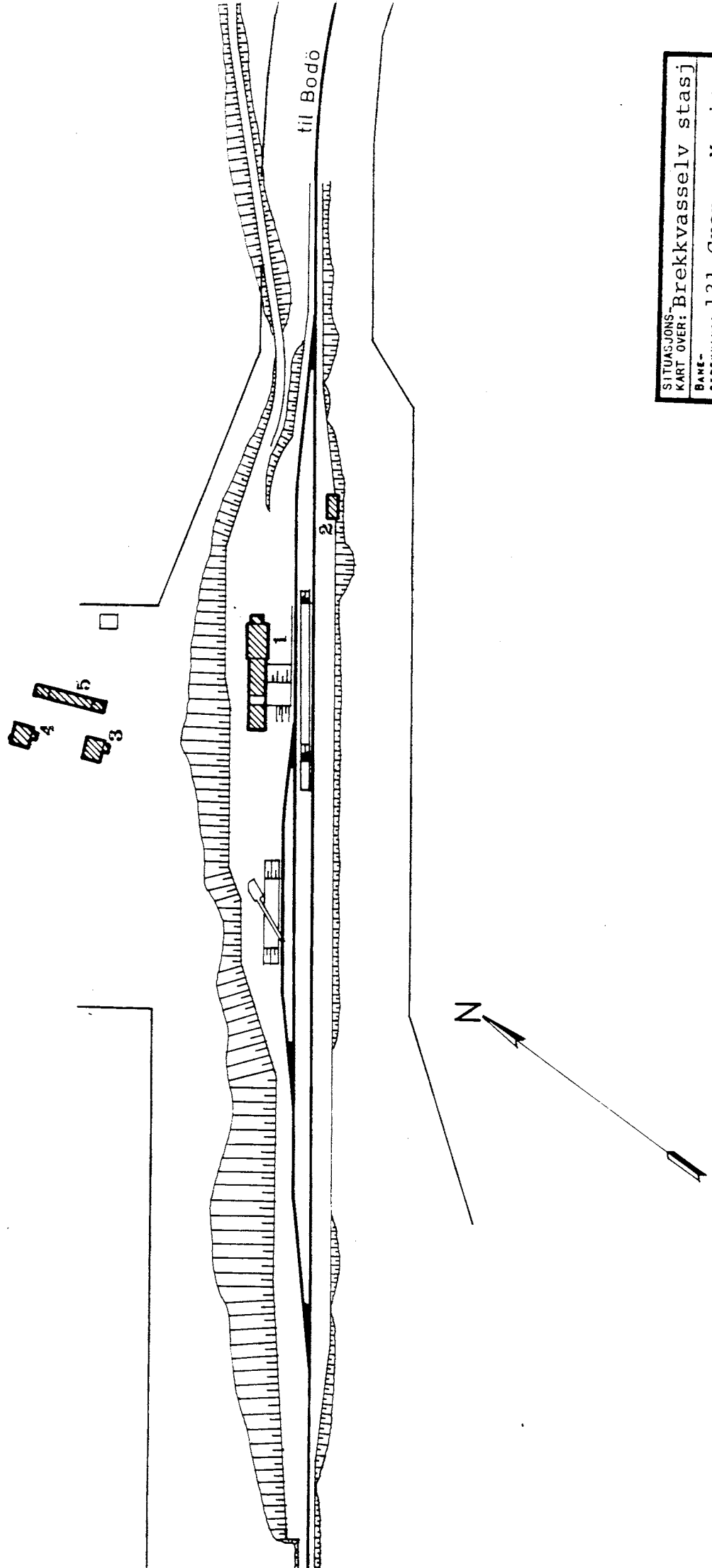
NSB - REGISTRERING AV BYGNINGER

UTGITT:
REVIDERT:


| | | | |
|--------------------|--|--------------------------------|-----------------------|
| STASJONSNR 1339 | STASJON/STREKKNING/ANLEGG BREKKVASSSELV STASJON | BANE/BILRUTE NORDLANDSBANEN | DISTRIKT TRONDHEIM |
|--------------------|--|--------------------------------|-----------------------|

| BYGN NR | KILOMETER | BYGNINGSTYPE | ADRESSE | MATRIKEL GNR BNR | BEBYGD AREAL | ETG | BRUTTO GOLVF LATE | HOVED- MATERIALE | BYGGEAR | TEGNINGER ARKIVNR | MERKNAD | EGET SKJEMA |
|------------|-----------|------------------------------|-------------------|---------------------|-----------------|-----|----------------------|---------------------|---------|----------------------|---------|----------------|
| 1 | 277,27 | Stasjonsbygning m/godshus | 7896 Brekkvasselv | | 290 | 2 | | Tre | 1939 | Ak 6740 | | X |
| 2 | 277,32 | Linjebu | " | | | 1 | | Tre | | | | |
| 3 | 277,23 | Vokterbolig 1 | " | | 64 | 1½ | | Tre | 1932 | Ak 2950 | | X |
| 4 | 277,23 | Vokterbolig 2 | " | | 64 | 1½ | | Tre | 1932 | Ak 2950 | | X |
| 5 | 277,25 | Uthus til v.b. 1 & 2 | " | | 100 | 1½ | | Tre | 1934 | | | X |





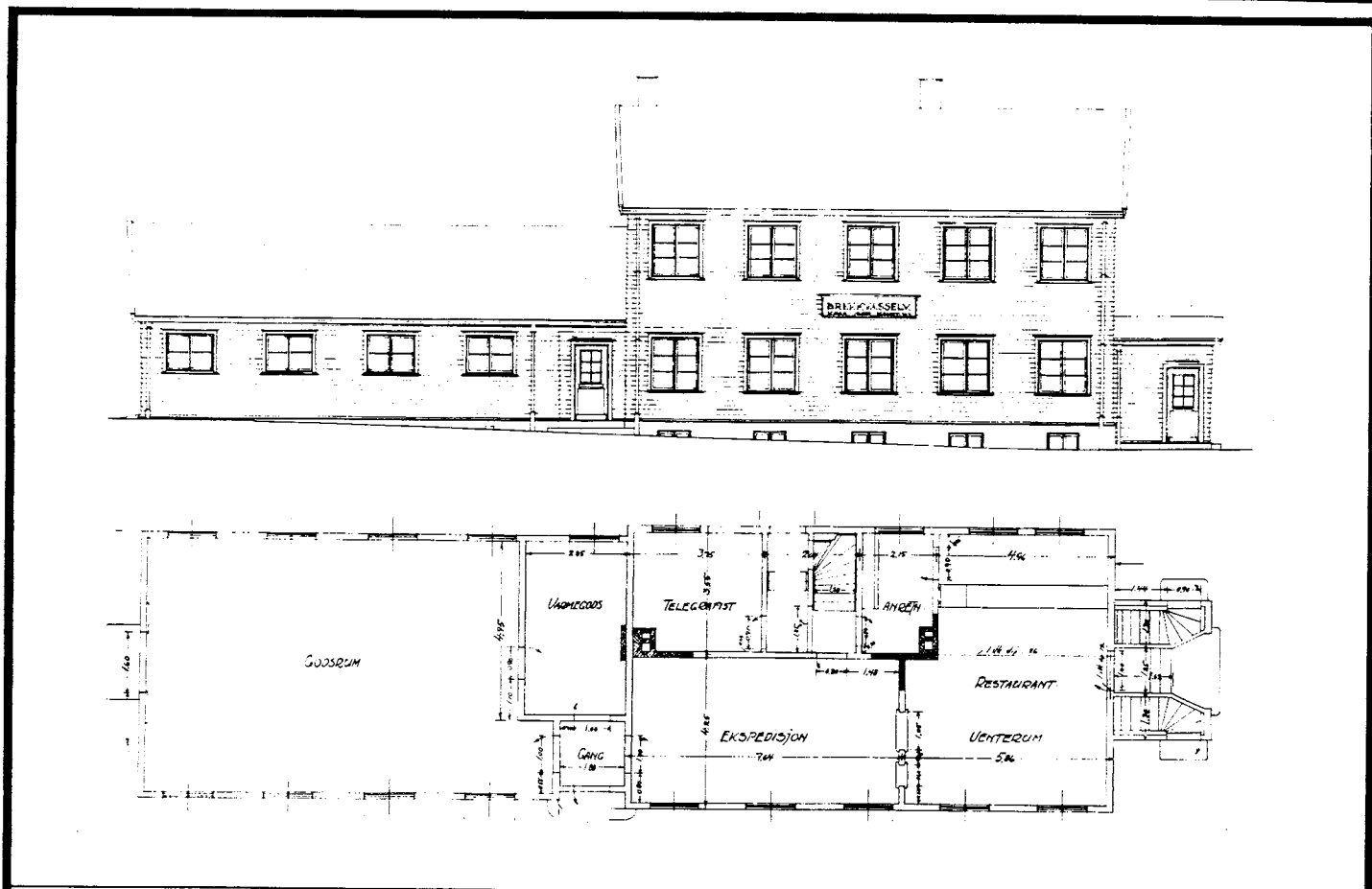
| | | | |
|----------------------------|----|----------------------------------|-----|
| SITUASJONS- | | KART OVER: Brekkvasselv stasj | |
| BANE- | | STREKNING: 131 Grong - Mosjøen | |
| MÅLESTOKK: 1:2000 | | DATO: juni 80 | |
| UTENNT AV | | | |
| LINJEKART NR.: T.d.B. 2817 | | | |
| BUSSHOLDEPLASS I DIREKTE | JA | <input type="radio"/> | NEI |
| TILKNYTNING TIL STASJONEN? | JA | <input checked="" type="radio"/> | NEI |
| DROGGHOLDEPLASS I DIREKTE | JA | <input type="radio"/> | NEI |
| TILKNYTNING TIL STASJONEN? | JA | <input checked="" type="radio"/> | NEI |



NSB · REGISTRERING AV BYGNINGER

Bak. Had 07037:

| | | | |
|------------------------|---|-------------|-----------|
| NAVN BYGNINGENS ART | BREKKVASSELV STASJON Stasjonsbygning | STASJONSNR. | BYGN.NR. |
| BANESTREKNING | 132 Grong - Mosjøen | KILOMETER | 1 |
| KOMMUNE.MATR.NR. | Namsskogan | GÅRDSNR. | 277,27 |
| ADRESSE | 7896 Brekkvasselv | DISTRIKT | Trondheim |



TEGNINGEN VISER: Orig.tegn. dat. 4.10.11.1937

M 1:200

| | | | |
|-----------------------------|--|---------------------------|--|
| OPPRINNELIG BRUKSFORMAL | PRIMÆRT Stasjonsbygning - Ekspedisjonslokale - Godshus - Leilighet | SEKUNDÆRT - Restaurant | |
| NAVÆRENDE BRUKSFORMAL | PRIMÆRT Stasjonsbygning - Ekspedisjonslokale - Leilighet - Godshus | SEKUNDÆRT | ANTALL LEILIGHETER: 1 ANTALL OVERNATTINGSROM: 1 |
| FORHOLD TIL ANDRE HUS | Del av anlegg - frittstående | | |
| FYSISK MILJØ- SAMMENHENG | Mindre tettsted | | |

| | | | |
|------------|--|--|--|
| VERNEVERDI | <input type="checkbox"/> PRIO- RITERT | BYGNINGEN PRIORITERES SPESIELT SOM BEVA- RINGSOBJEKT (EVT. INTERN NSB-FREDNING) | <input type="checkbox"/> BYGNINGEN ER FREDET I MEDHOLD AV LOV OM KULTURMINNER |
| | <input type="checkbox"/> HØY | ENDRINGER SKAL IKKE FORETAS FØR ARKITEKTKONTORET HAR GODKJENT PLANENE. DETTE GJELDER OGSA UTSKIFTING AV DØRER, VINDUER, KLEDNING, TAKTEKKING OSV. | |
| | <input type="checkbox"/> MIDDELS | | |
| | <input type="checkbox"/> LAV | ENDRINGER KAN FORETAS UTEN GODKJENNING FRA ARKITEKTKONTORET. DET HENVISES TIL GENE- RELLE RÅD OG RETNINGSLINJER. | |
| | <input type="checkbox"/> INGEN | | |

| | | | | |
|-------------|-------------------------|------------------------------------|---------------------|---------------------------------|
| DIMENSJONER | HOVEDÅL M 27,0 x 7,8 | BEBYGD AREAL M ² 290 | ANTALL ETASJER 2 | BRUTTO GOLVAREAL M ² |
|-------------|-------------------------|------------------------------------|---------------------|---------------------------------|

| BYGNINGSDEL | TYPE, KONSTRUKSJON | INSTALLASJON | MERKNAD |
|---------------------|--|--------------|---|
| FUNDAMENT | Pusset betong | SKORSTEIN | STK. 2 |
| KJELLER UNDERETASJE | 1. Kjeller, trebjelkelag 2. Kryperom, trebjelkelag | ELEKTRISITET | Innlagt |
| YTTERVEGG | 1. Laft 2. Bindingsverk | OPPVARMING | PRIMÆRT: Elektrisk SEKUNDÆRT: Olje |
| FASADEKLEDNING | 1. Stående trepanel m over/underligger, høylet trekantprofil 2. Stående trepanel m over/underligger | VANN | Innlagt |
| TAKFORM | Saltak | BAD | Innlagt |
| TAKTEKING | 1. Skifer "lapp" 2. Bølget asbestsementplater | TOALET | TYPE: WC ANTALL: 5 |

| | | | |
|---------|--|----------------------|--|
| VINDUER | Opprinnelige (med småruter) | DEKOR INNSKRIPSJONER | Profilerte lister i gavl til venteromsinnang |
| DØRER | Oppr. 3 stk. til venter. & toal. (fyllingsdører m. smårutet glassfelt) | INTERIOR | Opprinnelige |

| | | |
|-------------------------------|----------------|--|
| BYGGEÅR | ÅR 1938 | MERKNAD |
| TILBYGGING OMBYGGING FLYTTING | ÅR Ca. 1950 | ENDRING Tilbygg bygd av Samvirkelaget |

| VEDLIKEHOLDSTILSTAND | TILSTAND: | I GOD STAND | BEGYNNENDE FORFALL | FRAMSKREDET FORFALL | RUIN | EVT. FORFALLSÅRSÅK |
|----------------------|-----------|-------------|--------------------|---------------------|------|--------------------|
| | ÅR: | | | | | |
| | 1980 | x | | | | |
| | | | | | | |
| | | | | | | |

| FARGESKJEMA | OPPRINNELIG | NAVERENDE | FRAMTIDIG | BYGGHERRE |
|---------------|-------------|----------------|-----------|--------------------------------------|
| UTVENDIG VEGG | | 8-9 D8 Rødbrun | | NSB |
| VINDSKIER | | 8-9 D8 | | ARKITEKT NSB-AK v/B.F. Baastad |
| GERIKTER | | 8-9 D8 | | BYGGMESTER |
| VINDUER | | 2B 2-3 Grågul | | BYGNINGSTYPE |
| DØRER | | Ca. grå | | STILPREG |
| HJØRNEBORD | | 8-9 D8 | | |

| | |
|-----------------------------|---------|
| TEGNINGER (ARKIVHENVISNING) | Ak 6740 |
| ELDRE FOTOGRAF. | |

| | | | | |
|--------------------|---------------|-------------|-------------|---------|
| ANDRE OPPLYSNINGER | UTGITT | DATO | REGISTR. | DATO |
| | RETTELSESBLAG | NR | INNFORT DEN | AV |
| | | NR | INNFORT DEN | AV |
| | NR | INNFORT DEN | AV | 21.6.80 |

NSB - REGISTRERING AV BYGNINGER

Bak/Had 0703.79

| | | | |
|------------------------|--|-----------------------|---------------|
| NAVN BYGNINGENS ART | BREKKVASSELV STASJON Vokterbolig 1, bolig | STASJONSNR. 1339 | BYGN.NR. 3 |
| BANESTREKNING | 132 Grong - Mosjøen | KILOMETER 277,23 | |
| KOMMUNE.MATR.NR. | Namsskogan | GÅRDSNR. | BRUKSNR. |
| ADRESSE | 7896 Brekkvasselv | DISTRIKT Trondheim | |



NORGES STATSBANER.
ENKELT VOKTERBOLIG VED SUNNAN GRONG BANEN.

TEGNINGEN VISER: Orig.tegn. dat. 1.9.1921 M 1:200

| | | | |
|-----------------------------|------------------------------|-----------|--|
| OPPRINNELIG BRUKSFORMÅL | PRIMÆRT Vokterbolig | SEKUNDÆRT | |
| NAVÆRENDE BRUKSFORMÅL | PRIMÆRT Vokterbolig | SEKUNDÆRT | ANTALL LEILIGHETER: 1 ANTALL OVERNATTINGSROM: 0 |
| FORHOLD TIL ANDRE HUS | Del av anlegg - frittstående | | |
| FYSISK MILJØ- SAMMENHENG | Mindre tettsted | | |

| | | | |
|------------|--------------------------------------|---|---|
| VERNEVERDI | <input type="checkbox"/> PRIORITYERT | BYGNINGEN PRIORITYERES SPESIELT SOM BEVARINGSOBJEKT (EVT. INTERN NSB-FREDNING) | <input type="checkbox"/> BYGNINGEN ER FREDET I MEDHOLD AV LOV OM KULTURMINNER |
| | <input type="checkbox"/> HØY | ENDRINGER SKAL IKKE FORETAS FØR ARKITEKTKONTORET HAR GODKJENT PLANENE. DETTE GJELDER OGSÅ UTSKIFTING AV DØRER, VINDUER, KLEDNING, TAKTEKKING OSV. | |
| | <input type="checkbox"/> MIDDELS | | |
| | <input type="checkbox"/> LAV | ENDRINGER KAN FORETAS UTEN GODKJENNING FRA ARKITEKTKONTORET. DET HENVISES TIL GENERELLE RÅD OG RETNINGSLINJER. | |
| | <input type="checkbox"/> INGEN | | |

| | | | | |
|-------------|-------------------------|-----------------------------------|-------------------------|------------------------------------|
| DIMENSJONER | HØVEDMÅL M 8,6 x 7,4 | BEBYGD AREAL M ² 64 | ANTALL ETASJER 1 1/2 | BRUTTO GOLVAREAL M ² |
|-------------|-------------------------|-----------------------------------|-------------------------|------------------------------------|

| BYGNINGSDEL | TYPE.KONSTRUKSJON | INSTALLASJON | MERKNAD |
|------------------------|---|--------------|---|
| FUNDAMENT | 1. Fuget gråsteinsmur 2. Betongmur i tilbygg | SKORSTEIN | STK. 1 |
| KJELLER UNDERETASJE | 1. Kjeller, trebjelkelag 2. Kryperom, trebjelkelag | ELEKTRISITET | Innlagt |
| YTTERVEGG | 1. Laft 2. Bindingsverk | OPPVARMING | PRIMÆRT: Ved, elektrisk SEKUNDÆRT: Parafin |
| FASADEKLEDNING | 1. Stående trepanel m. over/underl. høvlet kantprofil 2. Stående vekselpanel | VANN | Innlagt |
| TAKFORM | 1. Saltak 2. Pulttak | BAD | Innlagt |
| TAKTEKING | 1. Skifer "Lapp" 2. Papp | TOALETT | TYPE: WC ANTALL: 1 |

| | | | |
|---------|---------------------------------|-------------------------|---------|
| VINDUER | Skiftet (m. småruter som oppr.) | DEKOR INNSKRIPSJONER | |
| DØRER | Skiftet | INTERIØR | Skiftet |

| | | |
|-------------------------------------|----------------|----------------------------------|
| BYGGÅR | ÅR 1932 | MERKNAD |
| TILBYGGING OMBYGGING FLYTTING | ÅR Ca. 1968 | ENDRING Nytt vindfang med bad |

| VEDLIKEHOLDS- TILSTAND | TILSTAND: | I GOD STAND | BEGYNNENDE FORFALL | FRAMSKREDET FORFALL | RUIN | EVT. FORFALLSÅRSÅK |
|---------------------------|-----------|-------------|-----------------------|------------------------|------|--------------------|
| | ÅR: | | | | | |
| | 1980 | x | | | | |
| | | | | | | |
| | | | | | | |

| FARGESKJEMA | OPPRINNELIG | NAVERENDE | FRAMTIDIG | BYGGHERRE |
|---------------|-------------|-----------------|-----------|--|
| UTVENDIG VEGG | | 4D 6 Olivenbrun | | NSB |
| VINDSKIER | | 4D 6 | | ARKITEKT NSB-Ak v/R. Werenskiold (etter Glossimodt) |
| GERIKTER | | 4 D6 | | BYGGMESTER |
| VINDUER | | Ca. hvit | | |
| DØRER | | Ca. grå | | |
| HJØRNEBORD | | 4D 6 | | BYGNINGSType For Nordlandsb. Sunnan-Grong-Mosjøen, etter type for Dovrebanen STILPREG |

| | |
|--------------------------------|---------|
| TEGNINGER (ARKIVHENVISNING) | Ak 2950 |
| ELDRE FOTOGRAF. | |

| | | | | |
|-----------------------|--------------------|------|-------------|-----------------|
| ANDRE OPPLYSNINGER | UTGITT | DATO | REGISTR. | DATO 24.6.80 |
| | RETTELSES- BLAD | NR | INNFORT DEN | AV |
| | | NR | INNFORT DEN | AV |
| | | NR | INNFORT DEN | AV |

NSB - REGISTRERING AV BYGNINGER

Bak: Had 0703.79

| | | | | | |
|------------------------|--|-------------|-----------|----------|---|
| NAVN BYGNINGENS ART | BREKKVASSELV STASJON Vokterbolig 2, bolig | STASJONSNR. | 1339 | BYGN.NR. | 4 |
| BANESTREKNING | 132 Grong - Mosjøen | KILOMETER | 277,23 | | |
| KOMMUNE.MATR.NR. | Namsskogan | GARDSNR. | | BRUKSNR. | |
| ADRESSE | 7896 Brekkvasselv | DISTRIKT | Trondheim | | |



NORGES STATSBANER.
ENKELT VOKTERBOLIG VED SUNNAN GRONG BANEN.

TEGNINGEN VISER: Orig. tegn. dat. 1.9.1921 M 1:200

| | | | |
|-------------------------|------------------------------|-----------|--|
| OPPRINNELIG BRUKSFORMÅL | PRIMÆRT Vokterbolig | SEKUNDÆRT | |
| NAVÆRENDE BRUKSFORMÅL | PRIMÆRT Vokterbolig | SEKUNDÆRT | ANTALL LEILIGHETER: 1 ANTALL OVERNATTINGSROM: 0 |
| FORHOLD TIL ANDRE HUS | Del av anlegg - frittstående | | |
| FYSISK MILJØ-SAMMENHENG | Mindre tettsted | | |

| | | | |
|------------|--------------------------------------|---|---|
| VERNEVERDI | <input type="checkbox"/> PRIO-RITERT | BYGNINGEN PRIORITERES SPESIELT SOM BEVARINGSOBJEKT (EVT. INTERN NSB-FREDNING) | <input type="checkbox"/> BYGNINGEN ER FREDET I MEDHOLD AV LOV OM KULTURMINNER |
| | <input type="checkbox"/> HØY | ENDRINGER SKAL IKKE FORETAS FOR ARKITEKTKONTORET HAR GODKJENT PLANENE. DETTE GJELDER OGSÅ UTSKIFTING AV DØRER, VINDUER, KLEDNING, TAKTEKKING OSV. | |
| | <input type="checkbox"/> MIDDLELS | | |
| | <input type="checkbox"/> LAV | ENDRINGER KAN FORETAS UTEN GODKJENNING FRA ARKITEKTKONTORET. DET HENVISES TIL GENERELLE RÅD OG RETNINGSLINJER. | |
| | <input type="checkbox"/> INGEN | | |

| | | | | |
|-------------|-----------------------------|--------------------------------------|-------------------------|------------------------------------|
| DIMENSJONER | HØVED'IAL M 8,6 x 7,4 | BEBYGD AREAL M ² 64 | ANTALL ETASJER 1½ | BRUTTO GOLVAREAL M ² |
|-------------|-----------------------------|--------------------------------------|-------------------------|------------------------------------|

| BYGNINGSDEL | TYPE, KONSTRUKSJON | INSTALLASJON | MERKNAD |
|------------------------|--|--------------|---|
| FUNDAMENT | 1. Fuget gråsteinsmur 2. Betongmur | SKORSTEIN | STK. 1 |
| KJELLER UNDERETASJE | 1. Kjeller, trebjelkelag 2. Kryperom, trebjelkelag | ELEKTRISITET | Innlagt |
| YTTERVEGG | 1. Laft 2. Bindingsverk | OPPVARMING | PRIMÆRT: Ved, elektrisk SEKUNDÆRT: Parafin |
| FASADEKLEDNING | 1. Stående trepanel m. over/underl., høllet trekantprofil 2. Stående vekselpanel | VANN | Innlagt |
| TAKFORM | 1. Saltak 2. Fulltak | BAD | Innlagt |
| TAKTEKKING | 1. Skifertak "lapp" 2. Papp | TOALET | TYPE: WC ANTALL: 1 |

| | | | |
|---------|--|-------------------------|---------|
| VINDUER | Skiftet (m. småruter som oppr.) | DEKOR INNSKRIPSJONER | Ingen |
| DØRER | Skiftet (massiv, m. panel, oppr. fyllingsdør) | INTERIOR | Skiftet |

| | | |
|-------------------------------------|----------------|------------------------|
| BYGGEÅR | ÅR 1932 | MERKNAD |
| TILBYGGING OMBYGGING FLYTTING | ÅR ca. 1968 | ENDRING V.F. Medbad |

| VEDLIKEHOLDS- TILSTAND | TILSTAND: | I GOD STAND | BEGYNNENDE FORFALL | FRAMSKREDET FORFALL | RUIN | EVT. FORFALLSÅRSÅK |
|---------------------------|-----------|-------------|-----------------------|------------------------|------|--------------------|
| | ÅR: | | | | | |
| | 1980 | x | | | | |
| | | | | | | |
| | | | | | | |

| FARGESKJEMA | OPPRINNELIG | NAVÆRENDE | FRAMTIDIG | BYGGHERRE |
|---------------|-------------|-----------------|-----------|--|
| UTVENDIG VEGG | | 4D 6 Olivenbrun | | NSB |
| VINDSKIER | | 4D 6 | | ARKITEKT NSB-Ak v/R. Werenskiold (Etter Glossimodt) |
| GERIKTER | | 4D 6 | | BYGGMESTER |
| VINDUER | | Ca. hvit | | |
| DØRER | | Ca. grå | | BYGNINGSTYPE For Nordlandsb. Sunnan-Grong-Mosjøen, etter type for Dovrebanen |
| HJØRNEBORD | | 4D 6 | | STILPREG |

| | |
|--------------------------------|---------|
| TEGNINGER (ARKIVHENVISNING) | Ak 2950 |
| ELDRE FOTOGRAF. | |

| | | | | |
|-----------------------|--------------------|------|-------------|------|
| ANDRE OPPLYSNINGER | UTGITT | DATO | REGISTR. | DATO |
| | RETTELSES- BLAD | NR | INNFORT DEN | AV |
| | | NR | INNFORT DEN | AV |
| | | NR | INNFORT DEN | AV |

NSB - REGISTRERING AV BYGNINGER

Bak. Had 0703.79

| | | | |
|-----------------------|---|-----------------------|----------------|
| NAV BYGNINGENS ART | BREKKVASSELV STASJON Vokterbolig 1 og 2, uthus | STASJONSNR. 1339 | BYGN. NR. 5 |
| BANESTREKNING | 132 Grong - Mosjøen | KILOMETER 277,25 | |
| KOMMUNE.MATR.NR. | Namsskogan | GÅRDSNR. | BRUKSNR. |
| ADRESSE | 7896 Brekkvasselv | DISTRIKT Trondheim | |



TEGNINGEN VISER:

| | | | |
|-----------------------------|---|-----------|--|
| OPPRINNELIG BRUKSFORMÅL | PRIMÆRT Fjøs, toalett, vedskjul | SEKUNDÆRT | |
| NAVERENDE BRUKSFORMÅL | PRIMÆRT Vedskjul, redskapsbu, garasje | SEKUNDÆRT | ANTALL LEILIGHETER: 0 ANTALL OVERNATTINGSROM: 0 |
| FORHOLD TIL ANDRE HUS | Del av anlegg - frittstående | | |
| FYSISK MILJØ- SAMMENHENG | Mindre tettsted - | | |

| | | | |
|------------|--|--|--|
| VERNEVERDI | <input type="checkbox"/> PRIO- RITERT | BYGNINGEN PRIORITERES SPESIELT SOM BEVA- RINGSOBJEKT (EVT. INTERN NSB-FREDNING) | <input type="checkbox"/> BYGNINGEN ER FREDET I MEDHOLD AV LOV OM KULTURMINNER |
| | <input type="checkbox"/> HØY | ENDRINGER SKAL IKKE FORETAS FØR ARKITEKTKONTORET HAR GODKJENT PLANENE. DETTE GJELDER OGSÅ UTSKIFTING AV DØRER, VINDUER, KLEDNING, TAKTEKKING OSV. | |
| | <input type="checkbox"/> MIDDELS | | |
| | <input type="checkbox"/> LAV | ENDRINGER KAN FORETAS UTEN GODKJENNING FRA ARKITEKTKONTORET. DET HENVISES TIL GENE- RELLE RÅD OG RETNINGSLINJER. | |
| | <input type="checkbox"/> INGEN | | |

| | | | | | | |
|-------------|----------------|--------------------------------|-----|-------------------|-------|------------------------------------|
| DIMENSJONER | HOVED'AL. M | BEBYGD AREAL M ² | 100 | ANTALL ETASJER | 1 1/2 | BRUTTO GOLVAREAL M ² |
|-------------|----------------|--------------------------------|-----|-------------------|-------|------------------------------------|

| BYGNINGSDEL | TYPE, KONSTRUKSJON | INSTALLASJON | MERKNAD |
|------------------------|---|--------------|------------------------------|
| FUNDAMENT | 1. Fuget gråsteinsmur 2. Gråsteinspillarer | SKORSTEIN | STK. |
| KJELLER UNDERETASJE | 1. Møkkakjeller 2. Luftet kryperom 3. Gulv på terreng | ELEKTRISITET | Innlagt |
| YTTERVEGG | 1. Reisverk i tre 2. Laft | OPPVARMING | PRIMÆRT: SEKUNDÆRT: |
| FASADEKLEDNING | Over/underligger. Vertikalt/kantskåret | VANN | |
| TAKFORM | 1. Saltak 2. Pulttak | BAD | |
| TAKTEKKING | 1. Skifer "lapp" 2. Bølgeblikk | TOALETT | TYPE: Tidl. utedo ANTALL: |

| | | | |
|---------|-------------|-------------------------|--|
| VINDUER | Opprinnelig | DEKOR INNSKRIPSJONER | |
| DØRER | Opprinnelig | INTERIØR | |

| | | |
|-------------------------------------|---------------|--------------------------|
| BYGGGEÅR | AR 1934-36 | MERKNAD |
| TILBYGGING OMBYGGING FLYTTING | AR 1968 | ENDRING Garasjepåbygg |

| VEDLIKEHOLDS- TILSTAND | TILSTAND: | I GOD STAND | BEGYNNENDE FORFALL | FRAMSKREDET FORFALL | RUIN | EVT. FORFALLSÅRSÅK |
|---------------------------|-----------|-------------|-----------------------|------------------------|------|---|
| | AR: | | | | | |
| | 1980 | | | | | Avflassende maling, muren faller ut på s-ø hjørne |
| | | | | | | |
| | | | | | | |

| FARGESKJEMA | OPPRINNELIG | NAVERENDE | FRAMTIDIG | BYGGHERRE |
|---------------|-------------|----------------|-----------|---------------------------------------|
| UTVENDIG VEGG | | 4-B4 Grågul | | NSB |
| VINDSKIER | | 4-B4/Hvit | | ARKITEKT |
| GERIKTER | | 4-B4 | | BYGGMESTER |
| VINDUER | | Hvit | | BYGNINGSTYPE |
| DØRER | | 4D4 Olivenbrun | | Som 2 stk. Ak 5583 satt mot hverandre |
| HJORNEBORD | | 4-B4 | | STILPREG |

| | |
|--------------------------------|--|
| TEGNINGER (ARKIVHENVISNING) | |
| ELDRE FOTOGRAF. | |


| | | | | |
|-----------------------|--------------------|------|-------------|-----------------|
| ANDRE OPPLYSNINGER | UTGITT | DATO | REGISTR. | DATA 24.6.80 |
| | RETTELSES- BLAD | NR | INNFORT DEN | AV |
| | | NR | INNFORT DEN | AV |
| | | NR | INNFORT DEN | AV |

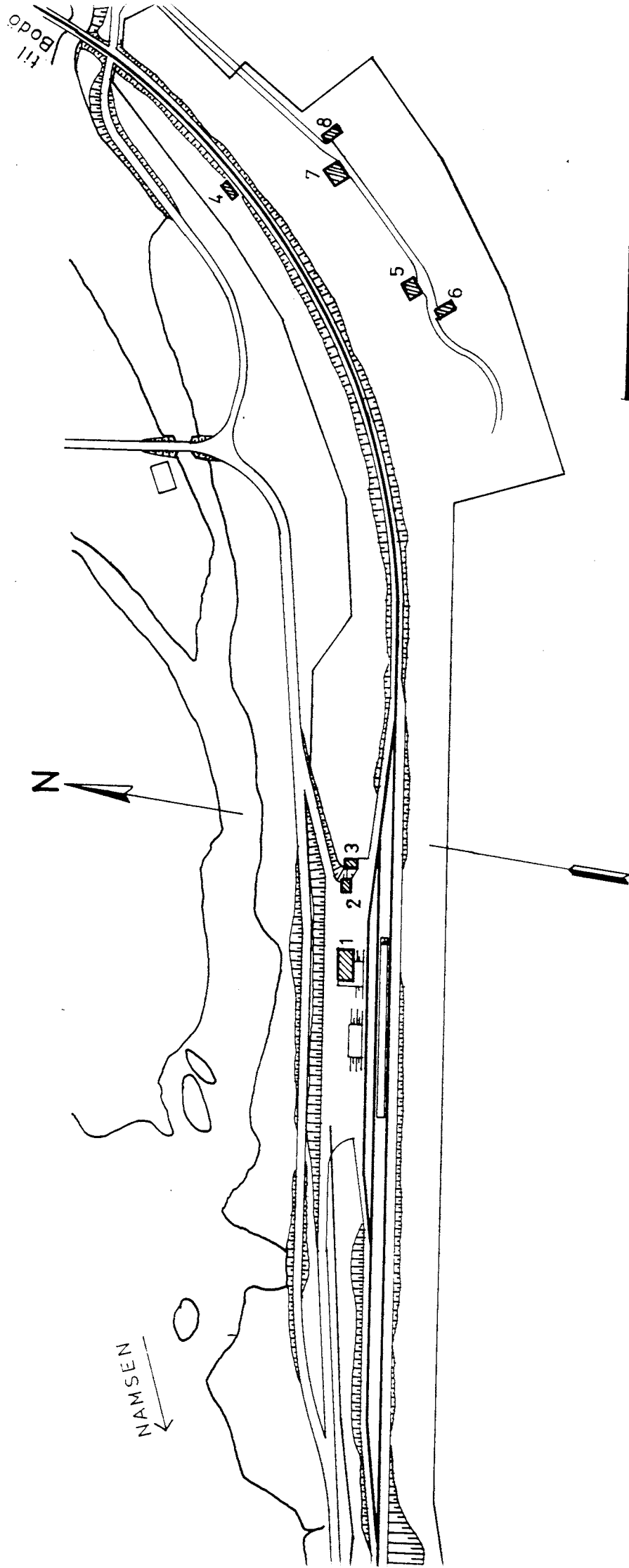
NSB - REGISTRERING AV BYGNINGER

UTGITT:
REVIDERT:


| | | | |
|--------------------|---|----------------------------------|------------------------|
| STASJONSNR 1341 | STASJON/STREKKE/LINJE/PANEL/EGG NAMSSKOGAN STASJON | BANE/BIL/ROUTE NORDLANDSBANEN | DISTRIKT TRONDEHEIM |
|--------------------|---|----------------------------------|------------------------|

| BYGN NR | KILOMETER | BYGNINGS TYPE | ADRESSE | MATRIKEL GNR BNR | BEBYGD AREAL | ETG | BRUTTO GOLVFLATE | HOVED- MATERIALE | BYGGEAR | TEGNINGER ARKIVNR. | MERKNAD | EGET SKJEMA |
|------------|-----------|------------------|-----------------|---------------------|-----------------|-----|---------------------|---------------------|---------|-----------------------|-------------|----------------|
| 1 | 290,25 | Stasjonsbygning | 7890 Namsskogan | | 113 | 2 | | Tre | 1934 | Ak 5569 | | X |
| 2 | 290,28 | Privet og vedbu | " | | 35 | 1 | 35 | Tre | 1933 | Ak 3507 | | X |
| (3 | 290,29 | Garasje | " | | | 1 | | | | | Privat stm) | |
| 4 | 290,63 | Redskapsbu | " | | | | | | | | | |
| 5 | 290,55 | Vokterbolig 1 | " | | 64 | 1½ | | Tre | 1933 | Ak 2950 | | X |
| 6 | 290,53 | Uthus v.b. 1 | " | | 41 | 1½ | | Tre | 1933 | Ak 5583 | | X |
| 7 | 290,60 | Vokterbolig 2 | " | | 64 | 1½ | | Tre | 1933 | Ak 2950 | | X |
| 8 | 290,62 | Uthus v.b. 2 | " | | 41 | 1½ | | Tre | 1933 | Ak 5583 | | X |





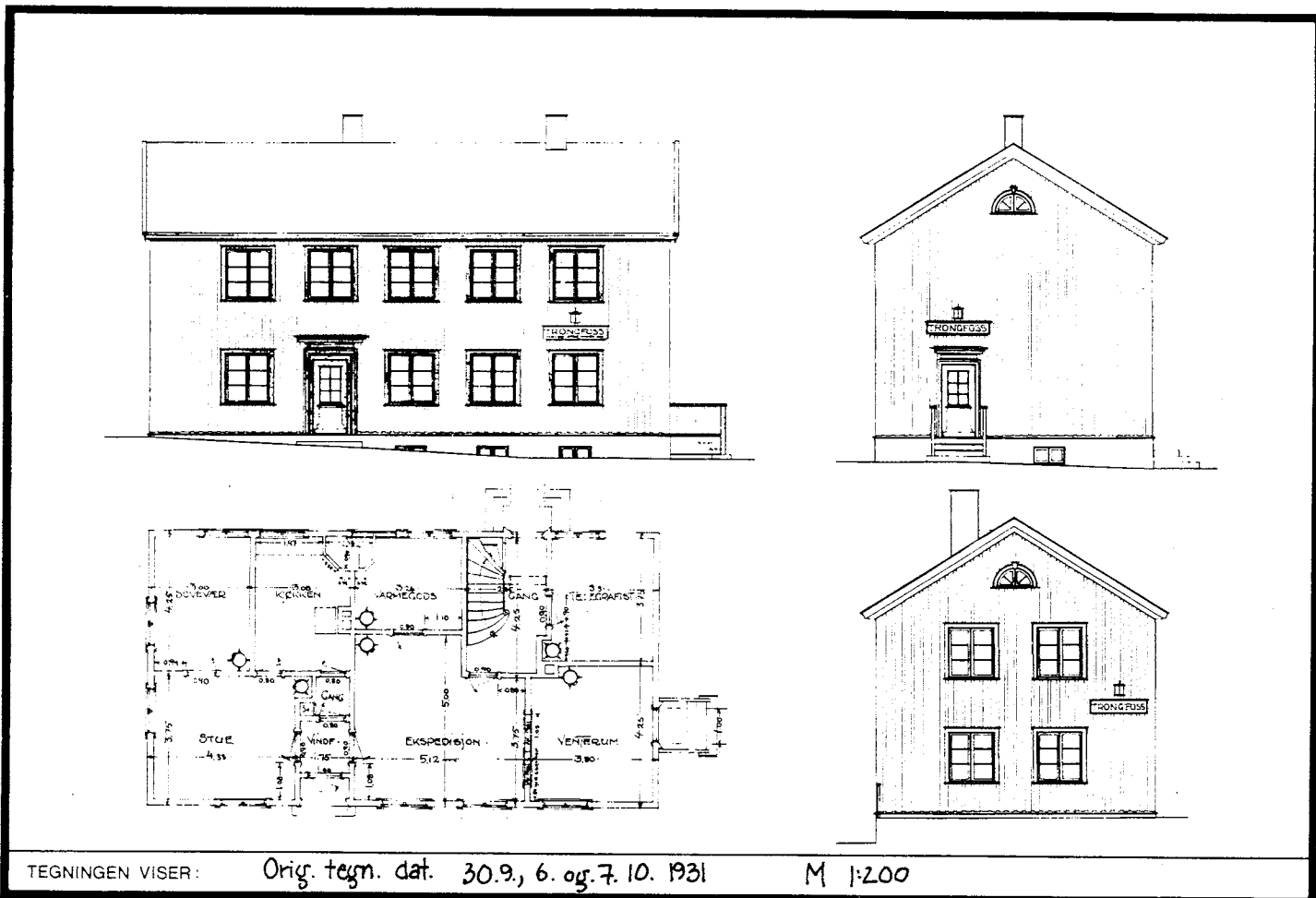
| | | |
|----------------------------|--------------------------------|---|
| SITUASJONS- | KART OVER: Namsskogan stasjon | |
| BANE- | STREKNING: 131 Grong - Mosjøen | |
| MÅLSTOKK: 1:2500 | DATO: juni 80 | |
| UTGITT AV | LINJEKART NR.: T.d.B. 2862 | |
| BUSHOLDEPLASS I DIREKTE | TILKNYTNING TIL STASJONEN? | JA <input type="radio"/> NEI <input checked="" type="radio"/> |
| DROBJEHOLDEPLASS I DIREKTE | TILKNYTNING TIL STASJONEN? | JA <input type="radio"/> NEI <input checked="" type="radio"/> |



NSB - REGISTRERING AV BYGNINGER

Bak. Had 0703.79

| | | | |
|-----------------------|---------------------------------------|-----------------------|----------------|
| NAV BYGNINGENS ART | NAMSSKOGAN STASJON Stasjonsbygning | STASJONSNR. 1341 | BYGN. NR. 1 |
| BANESTREKNING | 132 Grong - Mosjøen | KILOMETER 290,25 | |
| KOMMUNE. MATR. NR. | Namsskogen | GÅRDSNR. | BRUKSNR. |
| ADRESSE | 7890 Namsskogen | DISTRIKT Trondheim | |



TEGNINGEN VISER: Orig. tegn. dat. 30.9, 6. og 7. 10. 1931 M 1:200

| | | | |
|-----------------------------|---|-------------------|--|
| OPPRINNELIG BRUKSFORMÅL | PRIMÆRT Ekspedisjonslokale -Godshus -Leilighet | SEKUNDÆRT | |
| NAVÆRENDE BRUKSFORMÅL | PRIMÆRT Ekspedisjonslokale -Godshus -Leilighet | SEKUNDÆRT Post | ANTALL LEILIGHETER: 1 ANTALL OVERNATTINGSROM: 1 |
| FORHOLD TIL ANDRE HUS | Del av anlegg - frittstående | | |
| FYSISK MILJØ- SAMMENHENG | Mindre tettsted (stasjonsby) | | |

| | | | |
|------------|--|--|--|
| VERNEVERDI | <input type="checkbox"/> PRIO- RITERT | BYGNINGEN PRIORITERES SPESIELT SOM BEVA- RINGSOBJEKT (EVT. INTERN NSB-FREDNING) | <input type="checkbox"/> BYGNINGEN ER FREDET I MEDHOLD AV LOV OM KULTURMINNER |
| | <input type="checkbox"/> HØY | ENDRINGER SKAL IKKE FORETAS FØR ARKITEKTKONTORET HAR GODKJENT PLANENE. DETTE GJELDER OGSA UTSKIFTING AV DØRER, VINDUER, KLEDNING, TAKTEKKING OSV. | |
| | <input type="checkbox"/> MIDDELS | | |
| | <input type="checkbox"/> LAV <input type="checkbox"/> INGEN | ENDRINGER KAN FORETAS UTEN GODKJENNING FRA ARKITEKTKONTORET. DET HENVISES TIL GENE- RELLE RÅD OG RETNINGSLINJER. | |

| | | | | | | |
|-------------|---------------|--------------------------------|-----|-------------------|---|------------------------------------|
| DIMENSJONER | HOVED'ÅL M | BEBYGD AREAL M ² | 113 | ANTALL ETASJER | 2 | BRUTTO GOLVAREAL M ² |
|-------------|---------------|--------------------------------|-----|-------------------|---|------------------------------------|

| BYGNINGSDEL | TYPE. KONSTRUKSJON | INSTALLASJON | MERKNAD |
|------------------------|--|--------------|---|
| FUNDAMENT | Fuget gråsteinsmur | SKORSTEIN | STK. 2 |
| KJELLER UNDERETASJE | Kjeller, trebjelkelag | ELEKTRISITET | Innlagt |
| YTTERVEGG | Laft | OPPVARMING | PRIMÆRT: 1. Elektrisk SEKUNDÆRT: 2. Parafin 3. Ved |
| FASADEKLEDNING | Stående trepanel m. over/underligger. Høvlet kantprofil | VANN | Innlagt |
| TAKFORM | Saltak | BAD | Innlagt |
| TAKTEKING | Skifer "lapp" | TOALETT | TYPE: WC ANTALL: 2 |

| | | | |
|---------|--|-------------------------|--------------------------------|
| VINDUER | Opprinnelige (m. småruter) Skiftet i 2. etg. (m. småruter, som oppr. beiset) | DEKOR INNSKRIPSJONER | Profilert listverk over dører. |
| DØRER | Oppr. 1.stk (fyllingsd. m. små- rutet glassf.) + Godshusport Skiftet 2 stk (massive, panelt) | INTERIØR | Opprinnelig i 1. etg. |

| | | |
|-------------------------------------|------|---------|
| BYGGÅR | ÅR | MERKNAD |
| | 1934 | ca. |
| TILBYGGING OMBYGGING FLYTTING | ÅR | ENDRING |
| | | |

| VEDLIKEHOLDS- TILSTAND | TILSTAND ÅR: | I GOD STAND | BEGYNNENDE FORFALL | FRAMSKREDET FORFALL | RUIN | EVT. FORFALLSÅRSÅK |
|---------------------------|-----------------|-------------|-----------------------|------------------------|------|--------------------|
| | 1980 | X | | | | |
| | | | | | | |
| | | | | | | |

| FARGESKJEMA | OPPRINNELIG | NAVÆRENDE | FRAMTIDIG | BYGGHERRE |
|---------------|-------------|---------------|-----------|-----------------------|
| UTVENDIG VEGG | | 7B-4-5 Grårød | | NSB |
| VINDSKIER | | 7B-4-5 | | ARKITEKT |
| GERIKTER | | 7B-4-5 | | NSB-AK v/B.F. Baastad |
| VINDUER | | ca. grå | | BYGGMESTER |
| DØRER | | ca. grå | | BYGNINGSTYPE |
| HJØRNEBORD | | 7B-4-5 | | Som Flåtådal (revet) |
| | | | | STILPREG |

| | |
|--------------------------------|---------|
| TEGNINGER (ARKIVHENVISNING) | Ak 5569 |
| ELDRE FOTOGRAF. | |

| | | | | | |
|-----------------------|--|--------------------|-------------|-------------|---------|
| ANDRE OPPLYSNINGER | Planlagt ombygd/tilbygd med toaletter for reisende + baneavd. velferd. Se tegn. TdB. 5913/40-2 | UTGITT | DATO | REGISTR. | DATO |
| | | | | | 24.6.80 |
| | | RETTELSES- BLAD | NR | INNFØRT DEN | AV |
| | | | NR | INNFØRT DEN | AV |
| | | NR | INNFØRT DEN | AV | |

| | | | | |
|-------------|------------------------|-----------------------------------|---------------------|------------------------------------|
| DIMENSJONER | HOVEDÅL M 7,1 x 4,9 | BEBYGD AREAL M ² 35 | ANTALL ETASJER 1 | BRUTTO GOLVAREAL M ² |
|-------------|------------------------|-----------------------------------|---------------------|------------------------------------|

| BYGNINGSDEL | TYPE.KONSTRUKSJON | INSTALLASJON | MERKNAD |
|------------------------|--|--------------|--------------------------|
| FUNDAMENT | Fuget gråsteinsmur | SKORSTEIN | STK. |
| KJELLER UNDERETASJE | Oppfylt støpt betong | ELEKTRISITET | Innlagt |
| YTTERVEGG | Bindingsverk i tre | OPPVARMING | PRIMÆRT: SEKUNDÆRT: |
| FASADEKLEDNING | Stående over/underligger- høvlet kant- profil | VANN | Innlagt |
| TAKFORM | Saltak | BAD | |
| TAKTEKKING | Skifer "lapp" | TOALETT | TYPE: Utedo ANTALL: 3 |

| | | | |
|---------|--|-------------------------|------------------------|
| VINDUER | Opprinnelig | DEKOR INNSKRIPSJONER | Ingen |
| DØRER | Opprinnelige 3 stk. 1.stk erstattet av bred port. | INTERIØR | Lagt plater i vedskjul |

| | | |
|-------------------------------------|------------|---------|
| BYGGÅR | ÅR 1934 | MERKNAD |
| TILBYGGING OMBYGGING FLYTTING | ÅR | ENDRING |

| VEDLIKEHOLDS- TILSTAND | TILSTAND ÅR: | GOD STAND | BEGYNNENDE FORFALL | FRAMSKREDET FORFALL | RUIN | EVT. FORFALLSÅRSÅK |
|---------------------------|-----------------|-----------|-----------------------|------------------------|------|--------------------|
| | 1980 | | X | | | |
| | | | | | | |
| | | | | | | |

| FARGESKJEMA | OPPRINNELIG | NAVÆRENDE | FRAMTIDIG | BYGGHERRE |
|---------------|-------------|--------------|-----------|-----------------------------------|
| UTVENDIG VEGG | | 7-B4 Grårød | | NSB |
| VINDSKIER | | 7-B4 | | ARKITEKT NSB-AK v/B.F. Baastad |
| GERIKTER | | 7-B4 | | BYGGMESTER |
| VINDUER | | Hvit | | BYGNINGSTYPE |
| DØRER | | 1.7-B4 2.Grå | | Som Ustadoset, Harran m.f |
| HJØRNEBORD | | 7-B4 | | STILPREG |

| | |
|--------------------------------|---------|
| TEGNINGER (ARKIVHENVISNING) | Ak 3507 |
| ELDRE FOTOGRAF. | |

| | | | | |
|-----------------------|--------------------|-------------|-------------|-----------------|
| ANDRE OPPLYSNINGER | UTGITT | DATE | REGISTR. | DATE 24.6.80 |
| | RETTELSES- BLAD | NR | INNFORT DEN | AV |
| | | NR | INNFORT DEN | AV |
| | NR | INNFORT DEN | AV | |

NSB · REGISTRERING AV BYGNINGER

Bak Had 0703.79

| | | | |
|------------------------|--|-----------------------|---------------|
| NAVN BYGNINGENS ART | NAMSSKOGAN STASJON Vokterbolig 1, bolig | STASJONSNR. 1341 | BYGN.NR. 5 |
| BANESTREKNING | 132 Grong - Mosjøen | KILOMETER 290,55 | |
| KOMMUNE.MATR.NR. | Namsskogen | GÅRDSNR. | BRUKSNR. |
| ADRESSE | 7890 Namsskogen | DISTRIKT Trondheim | |



NORGES STATSBANER.
ENKELT VOKTERBOLIG VED SUNNAN GRONG BANEN.

TEGNINGEN VISER: Orig. tegn. dat. 1.9.1921 M 1:200

| | | | |
|-----------------------------|------------------------------|-----------|------------------------------|
| OPPRINNELIG BRUKSFORMÅL | PRIMÆRT Vokterbolig | SEKUNDÆRT | |
| NAVÆRENDE BRUKSFORMÅL | PRIMÆRT Vokterbolig | SEKUNDÆRT | ANTALL LEILIGHETER: 1 |
| | | | ANTALL OVERNATTINGSROM: 0 |
| FORHOLD TIL ANDRE HUS | Del av anlegg - frittstående | | |
| FYSISK MILJØ- SAMMENHENG | Mindre tettsted, stasjonsby | | |

| | | | |
|-------------|--|--|--|
| VERNEVERDI: | <input type="checkbox"/> PRIO- RITERT | BYGNINGEN PRIORITERES SPESIELT SOM BEVA- RINGSOBJEKT (EVT. INTERN NSB-FREDNING) | <input type="checkbox"/> BYGNINGEN ER FREDET I MEDHOLD AV LOV OM KULTURMINNER |
| | <input type="checkbox"/> HOY | ENDRINGER SKAL IKKE FORETAS FOR ARKITEKTKONTORET HAR GODKJENT PLANENE. DETTE GJELDER OGSÅ UTSKIFTING AV DØRER, VINDUER, KLEDNING, TAKTEKKING OSV. | |
| | <input type="checkbox"/> MIDDELS | | |
| | <input type="checkbox"/> LAV | ENDRINGER KAN FORETAS UTEN GODKJENNING FRA ARKITEKTKONTORET. DET HENVISES TIL GENE- RELLE RÅD OG RETNINGSLINJER. | |
| | <input type="checkbox"/> INGEN | | |

| | | | | |
|-------------|-------------------------|-----------------------------------|----------------------|------------------------------------|
| DIMENSJONER | HOVEDÅL M 8,6 x 7,35 | BEBYGD AREAL M ² 64 | ANTALL ETASJER 1½ | BRUTTO GOLVAREAL M ² |
|-------------|-------------------------|-----------------------------------|----------------------|------------------------------------|

| BYGNINGSDEL | TYPE, KONSTRUKSJON | INSTALLASJON | MERKNAD |
|------------------------|---|--------------|---|
| FUNDAMENT | 1. Fuget gråsteinsmur 2. Betongmur | SKORSTEIN | STK 1 |
| KJELLER UNDERETASJE | 1. Kjeller, trebjelkelag 2. Kryperom, trebjelkelag | ELEKTRISITET | Innlagt |
| YTTERVEGG | 1. Laft 2. Bindingsverk | OPPVARMING | PRIMÆRT: 1.Ved 2.Elektrisk SEKUNDÆRT: 3.Olje |
| FASADEKLEDNING | 1. Stående trepan. m.over/underlig. Høv. kantprof.2.Stående trepan.m.over/underligg. | VANN | Innlagt |
| TAKFORM | 1.Saltak 2. Pulttak | BAD | Innlagt |
| TAKTEKING | 1. Skifer "lapp" 2. Papp | TOALETT | TYPE: WC ANTALL: 2 |

| | | | |
|---------|-------------------------------|-------------------------|--------------------------|
| VINDUER | Skiftet m. småruter som oppr, | DEKOR INNSKRIPSJONER | |
| DØRER | Skiftet | INTERIØR | Skiftet, platekledd m.m. |

| | | | |
|-------------------------------------|------------|---------|-------------------------------------|
| BYGGEÅR | ÅR 1934 | MERKNAD | |
| TILBYGGING OMBYGGING FLYTTING | ÅR 1968 | ENDRING | Tilbygg, vindfang med sanitærutstyr |

| VEDLIKEHOLDS- TILSTAND | TILSTAND: | I GOD STAND | BEGYNNENDE FORFALL | FRAMSKREDET FORFALL | RUIIN | EVT. FORFALLSÅRSÅK |
|---------------------------|-----------|-------------|-----------------------|------------------------|-------|--------------------|
| | ÅR: | | | | | |
| | 1980 | X | | | | |
| | | | | | | |
| | | | | | | |

| FARGESKJEMA | OPPRINNELIG | NAVÆRENDE | FRAMTIDIG | BYGGHERRE |
|---------------|-------------|-----------------|-----------|---|
| UTVENDIG VEGG | | 7E-F8 Mørkebrun | | NSB |
| VINDSKIER | | 7E-F8 | | ARKITEKT NSB-AK v/Werenskiold |
| GERIKTER | | 7E-F8 | | BYGGMESTER |
| VINDUER | | 6D8 Lysebrun | | |
| DØRER | | 6D8 | | BYGNINGSTYPE For nordlandsb.Sunnan- Grong-Namdalen. |
| HJØRNEBORD | | 7E-F8 | | STILPREG |

| | |
|--------------------------------|---------|
| TEGNINGER (ARKIVHENVISNING) | Ak 2950 |
| ELDRE FOTOGRAF. | |

| | | | | |
|-----------------------|--------------------|-------------|-------------|-----------------|
| ANDRE OPPLYSNINGER | UTGITT | DATO | REGISTR. | DATO 24.6.80 |
| | RETTELSES- BLAD | NR | INNFORT DEN | AV |
| | | NR | INNFORT DEN | AV |
| | NR | INNFORT DEN | AV | |

| | | | | |
|-------------|-------------------------|-----------------------------------|-------------------------|------------------------------------|
| DIMENSJONER | HOVEDTÅL M 9,1 x 4,7 | BEBYGD AREAL M ² 41 | ANTALL ETASJER 1 1/2 | BRUTTO GOLVAREAL M ² |
|-------------|-------------------------|-----------------------------------|-------------------------|------------------------------------|

| BYGNINGSDEL | TYPE, KONSTRUKSJON | INSTALLASJON | MERKNAD |
|------------------------|---|--------------|------------------------|
| FUNDAMENT | 1. Fuget gråsteinsmur 2. Fuget gråsteinspillarer | SKORSTEIN | STK. |
| KJELLER UNDERETASJE | 1. Møkkakjeller, trebjelkelag 2. Åpent, trebjelkelag. 3. Oppfylt, svillelagt | ELEKTRISITET | Innlagt |
| YTTERVEGG | 1. Laft 2. Bindingsverk | OPPVARMING | PRIMÆRT: SEKUNDÆRT: |
| FASADEKLEDNING | Stående trepanel med over/underligger | VANN | Ikke innlagt |
| TAKFORM | 1. Saltak 2. Pulttak | BAD | TYPE: |
| TAKTEKING | 1. Skifer "lapp" 2. Bølgeblikk | TOALETT | ANTALL: |

| | | | |
|---------|----------------------------|-------------------------|-------------|
| VINDUER | Opprinnelige (m. småruter) | DEKOR INNSKRIPSJONER | Ingen |
| DØRER | Opprinnelig | INTERIØR | Opprinnelig |

| | | |
|-------------------------------------|------------|---------|
| BYGGEÅR | ÅR 1934 | MERKNAD |
| TILBYGGING OMBYGGING FLYTTING | ÅR | ENDRING |

| VEDLIKEHOLDS- TILSTAND | TILSTAND: | GOD STAND | BEGYNNENDE FORFALL | FRAMSKREDET FORFALL | RUIN | EVT. FORFALLSÅRSÅK |
|---------------------------|-----------|-----------|-----------------------|------------------------|------|--------------------|
| | ÅR: | | | | | |
| | 1980 | X | | | | |
| | | | | | | |
| | | | | | | |

| FARGESKJEMA | OPPRINNELIG | NAVÆRENDE | FRAMTIDIG | BYGGHERRE |
|---------------|-------------|-----------------|-----------|---|
| UTVENDIG VEGG | | 7E-F8 Mørkebrun | | NSB |
| VINDSKIER | | 7E-F8 | | ARKITEKT |
| GERIKTER | | 7E-F8 | | NSB-AK v/B.F. Baastad |
| VINDUER | | 6D8 Lysebrun | | BYGGMESTER |
| DØRER | | 6D8 | | BYGNINGSTYPE |
| HJØRNEBORD | | 7E-F8 | | Type for Nordlandsbanen Grong - Smalåsen |
| | | | | STILPREG |

| | |
|--------------------------------|---------|
| TEGNINGER (ARKIVHENVISNING) | Ak 5583 |
| ELDRE FOTOGRAF. | |

| | | | | |
|-----------------------|--------------------|------|-------------|-----------------|
| ANDRE OPPLYSNINGER | UTGITT | DATO | REGISTR. | DATO 24.6.80 |
| | RETTELSES- BLAD | NR | INNFORT DEN | AV |
| | | NR | INNFORT DEN | AV |
| | | NR | INNFORT DEN | AV |

NSB · REGISTRERING AV BYGNINGER

Bak: Had 0703.79

| | | | |
|------------------------|--|-----------------------|---------------|
| NAVN BYGNINGENS ART | NAMSSKOGAN STASJON Vokterbolig 2, bolig | STASJONSNR. 1341 | BYGN.NR. 7 |
| BANESTREKNING | 132 Grong - Mosjøen | KILOMETER 290,60 | |
| KOMMUNE.MATR.NR. | Namsskogen | GÅRDSNR. | BRUKSNR. |
| ADRESSE | 7890 Namsskogen | DISTRIKT Trondheim | |



NORGES STATSBANER.
ENKELT VOKTERBOLIG VED SUNNAN GRONG BANEN.

TEGNINGEN VISER: Orig. tegn. dat. 1.9.1921 M 1:200

| | | | |
|-------------------------|------------------------------|-----------|--|
| OPPRINNELIG BRUKSFORMÅL | PRIMÆRT Vokterbolig | SEKUNDÆRT | |
| NAVÆRENDE BRUKSFORMÅL | PRIMÆRT Vokterbolig | SEKUNDÆRT | ANTALL LEILIGHETER: 1 ANTALL OVERNATTINGSROM: 0 |
| FORHOLD TIL ANDRE HUS | Del av anlegg - frittstående | | |
| FYSISK MILJØ-SAMMENHENG | Mindre tettsted, stasjonsby | | |

| | | | |
|------------|--------------------------------------|---|---|
| VERNEVERDI | <input type="checkbox"/> PRIORITYERT | BYGNINGEN PRIORITYERES SPESIELT SOM BEVARINGSOBJEKT (EVT. INTERN NSB-FREDNING) | <input type="checkbox"/> BYGNINGEN ER FREDET I MEDHOLD AV LOV OM KULTURMINNER |
| | <input type="checkbox"/> HØY | ENDRINGER SKAL IKKE FORETAS FOR ARKITEKTKONTORET HAR GODKJENT PLANENE. DETTE GJELDER OGSÅ UTSKIFTING AV DØRER, VINDUER, KLEDNING, TAKTEKKING OSV. | |
| | <input type="checkbox"/> MIDDELS | | |
| | <input type="checkbox"/> LAV | ENDRINGER KAN FORETAS UTEN GODKJENNING FRA ARKITEKTKONTORET. DET HENVISES TIL GENERELLE RÅD OG RETNINGSLINJER. | |
| | <input type="checkbox"/> INGEN | | |

| | | | | |
|-------------|--------------------------|-----------------------------------|----------------------|------------------------------------|
| DIMENSJONER | HOVEDMÅL M 8,6 x 7,35 | BEBYGD AREAL M ² 64 | ANTALL ETASJER 1½ | BRUTTO GOLVAREAL M ² |
|-------------|--------------------------|-----------------------------------|----------------------|------------------------------------|

| BYGNINGSDEL | TYPE.KONSTRUKSJON | INSTALLASJON | MERKNAD |
|------------------------|---|--------------|--|
| FUNDAMENT | 1. Fuget gråsteinsmur 2. Støpt betong | SKORSTEIN | STK 1 |
| KJELLER UNDERETASJE | 1. Kjeller, trebjelkelag 2. Luftet kryperom, trebjelkelag | ELEKTRISITET | Innlagt |
| YTTERVEGG | 1. Laft 2. Bindingsverk | OPPVARMING | PRIMÆRT: Elektrisk, ved SEKUNDÆRT: Olje |
| FASADEKLEDNING | 1. Stående trepan.over/underligg. høv, kant prof. 2.Stående trepan. m.over/underligger | VANN | Innlagt |
| TAKFORM | 1. Saltak 2. Pulttak | BAD | Innlagt |
| TAKTEKING | 1. Skifer "lapp" 2. Papp | TOALET | TYPE: WC ANTALL: 1 |

| | | | |
|---------|---------------------------------|-------------------------|-----------|
| VINDUER | Skiftet (m. småruter som oppr.) | DEKOR INNSKRIPSJONER | |
| DØRER | Skiftet | INTERIØR | Platelagt |

| | | |
|-------------------------------------|------------|--|
| BYGGEÅR | ÅR 1934 | MERKNAD |
| TILBYGGING OMBYGGING FLYTTING | ÅR 1968 | ENDRING Nytt vindfang med bad og wc |

| VEDLIKEHOLDS- TILSTAND | TILSTAND: | GOD STAND | BEGYNNENDE FORFALL | FRAMSKREDET FORFALL | RUIIN | EVT. FORFALLSÅRSÅK |
|---------------------------|-----------|-----------|-----------------------|------------------------|-------|--------------------|
| | ÅR: | | | | | |
| | 1980 | X | | | | |
| | | | | | | |
| | | | | | | |

| FARGESKJEMA | OPPRINNELIG | NAVERENDE | FRAMTIDIG | BYGGHERRE |
|---------------|-------------|-----------------|-----------|---|
| UTVENDIG VEGG | | 7E-F8 Mørkebrun | | NSB |
| VINDSKIER | | 7E-F8/6D8 | | ARKITEKT |
| GERIKTER | | 7E-F8 | | NSB-Ak v/Werenskiold |
| VINDUER | | 6D8 Lysebrun | | BYGGMESTER |
| DØRER | | 6D8 | | BYGNINGSTYPE |
| HJØRNEBORD | | 7E-F8 | | For nordlandsbanen Sunnan Grong-Namdalen |
| | | | | STILLPREG |

| | |
|--------------------------------|---------|
| TEGNINGER (ARKIVHENVISNING) | Ak 2950 |
| ELDRE FOTOGRAF. | |


| | | | | |
|-----------------------|--------------------|-------------|-------------|-----------------|
| ANDRE OPPLYSNINGER | UTGITT | DATO | REGISTR. | DATO 24.6.80 |
| | RETTELSES- BLAD | NR | INNFORT DEN | AV |
| | | NR | INNFORT DEN | AV |
| | NR | INNFORT DEN | AV | |

NSB - REGISTRERING AV BYGNINGER

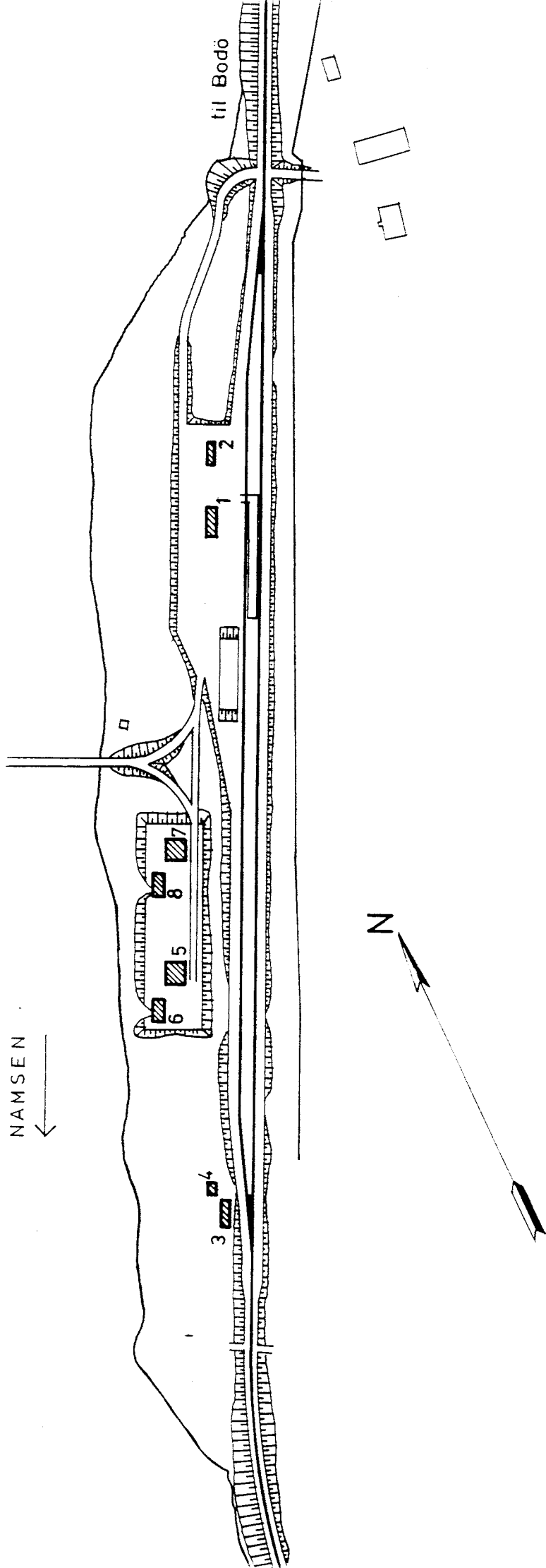
UTGITT:
REVIDERT:

| | | | |
|--------------------|--|---------------------------------|-----------------------|
| STASJONSNR 1342 | STASJON/STREKKNING/ANLEGG BJØRNSTAD STASJON | BANE/BILROUTE NORDLANDSEANEN | DISTRIKT TRONDHEIM |
|--------------------|--|---------------------------------|-----------------------|


| BYGN NR | KILOMETER | BYGNINGSTYPE | ADRESSE | MATRIKkel GNR BNR | BEBYGD AREAL | ETG | BRUTTO GOLVFLATE | HØVED- MATERIALE | BYGGEGAR | TEGNINGER ARKIVNR. | MERKNAD | EGET SKJEMA |
|------------|-----------|---------------------|-----------|----------------------|-----------------|-----|---------------------|---------------------|----------|-----------------------|---------|----------------|
| 1 | 302,57 | Ekspedisjonsbygning | Bjørnstad | | 43 | 1 | 43 | Tre | 1940 | Ak 6685 | | X |
| 2 | 302,60 | Privet og vedbu | " | | 19 | 1 | 19 | Tre | 1940 | Ak 7287 | | X |
| 3 | 302,31 | Linjebu | " | | | 1 | | Tre | | | | |
| 4 | 302,32 | Hvilebu | " | | | 1 | | Tre | | | | |
| 5 | 302,40 | Vokterbolig 1 | " | | 64 | 1½ | 64 | Tre | 1933 | Ak 2950 | | X |
| 6 | 302,39 | Uthus v.b. 1 | " | | 42 | 1½ | 42 | Tre | 1933 | Ak 5583 | | X |
| 7 | 302,45 | Vokterbolig 2 | " | | 64 | 1½ | 64 | Tre | 1933 | Ak 2950 | | X |
| 8 | 302,44 | Uthus v.b. 2 | " | | 42 | 1½ | 42 | Tre | 1933 | Ak 5583 | | X |



NAMSEN
←



| | |
|----------------------------|---|
| SITUASJONS- | Bjørnstad stasjon |
| KART OVER: | |
| BAHE- | |
| STREKNING: | 131 Grong - Mosjøen |
| MÅLESTOKK: | 1:2000 |
| DATE: | Juni 80 |
| UTEMITT AV | |
| LINJEKART NR.: | T.d.B. 2863 |
| BUSSEHOLDEPLASS I DIREKTE | J A <input type="radio"/> N E I <input checked="" type="checkbox"/> |
| TILKNYTNING TIL STASJONEN? | J A <input type="radio"/> N E I <input checked="" type="checkbox"/> |
| ØRSEHOLDEPLASS I DIREKTE | J A <input type="radio"/> N E I <input checked="" type="checkbox"/> |
| TILKNYTNING TIL STASJONEN? | J A <input type="radio"/> N E I <input checked="" type="checkbox"/> |



NSB - REGISTRERING AV BYGNINGER

Bak. Had 0703.79

| | | | |
|------------------------|--------------------------------------|-----------------------|----------------|
| NAVN BYGNINGENS ART | BJØRNSTAD STASJON Ekspedisjonshus | STASJONSNR. 1342 | BYGN. NR. 1 |
| BANESTREKNING | 132 Grong - Mosjøen | KILOMETER 302.57 | |
| KOMMUNE.MATR.NR. | Namsskogan | GÅRDSNR. | BRUKSNR. |
| ADRESSE | | DISTRIKT Trondheim | |



TEGNINGEN VISER: Orig. tegn. dat. 22. og 23. 7. 1937

M 1:200

| | | | |
|-----------------------------|--|-----------|--|
| OPPRINNELIG BRUKSFØRMÅL | PRIMÆRT Ekspedisjonslokale Godshus | SEKUNDÆRT | |
| NAVÆRENDE BRUKSFØRMÅL | PRIMÆRT Venterom Hvilebu Lager | SEKUNDÆRT | ANTALL LEILIGHETER: 0 ANTALL OVERNATTINGSROM: 0 |
| FORHOLD TIL ANDRE HUS | Del av anlegg - frittstående | | |
| FYSISK MILJØ- SAMMENHENG | Spredt landbruksbebyggelse | | |

| | | | | | |
|------------|--------------------------|------------|---|--------------------------|--|
| VERNEVERDI | <input type="checkbox"/> | PRIORITERT | BYGNINGEN PRIORITERES SPESIELT SOM BEVARINGSOBJEKT (EVT. INTERN NSB-FREDNING) | <input type="checkbox"/> | BYGNINGEN ER FREDET I MEDHOLD AV LOV OM KULTURMINNER |
| | <input type="checkbox"/> | HØY | ENDRINGER SKAL IKKE FORETAS FOR ARKITEKTKONTORET HAR GODKJENT PLANENE. DETTE GJELDER OGSÅ UTSKIFTING AV DØRER, VINDUER, KLEDNING, TAKTEKKING OSV. | | |
| | <input type="checkbox"/> | MIDDELS | | | |
| | <input type="checkbox"/> | LAV | ENDRINGER KAN FORETAS UTEN GODKJENNING FRA ARKITEKTKONTORET. DET HENVISES TIL GENERELLE RÅD OG RETNINGSLINJER. | | |
| | <input type="checkbox"/> | INGEN | | | |

| | | | | |
|-------------|--------------------------|-----------------------------------|---------------------|------------------------------------|
| DIMENSJONER | HOVEDTÅL M 11,0 x 4,0 | BEBYGD AREAL M ² 43 | ANTALL ETASJER 1 | BRUTTO GOLVAREAL M ² |
|-------------|--------------------------|-----------------------------------|---------------------|------------------------------------|

| BYGNINGSDEL | TYPE.KONSTRUKSJON | INSTALLASJON | MERKNAD |
|------------------------|----------------------------------|--------------|--|
| FUNDAMENT | Betongmur | SKORSTEIN | STK. 1 |
| KJELLER UNDERETASJE | Kryperom, trebjelkelag | ELEKTRISITET | Innlagt |
| YTTERVEGG | 1. Laft 2. Bindingsverk | OPPVARMING | PRIMÆRT: 1. Elektrisk SEKUNDÆRT: 2. Ved |
| FASADEKLEDNING | Liggende trepanel, weatherboard. | VANN | Innlagt |
| TAKFORM | Pulttak | BAD | |
| TAKTEKKING | Papp | TOALETT | TYPE: ANTALL: |

| | | | |
|---------|--|-------------------------|-------------------------------|
| VINDUER | Opprinnelige | DEKOR INNSKRIPSJONER | Ingen |
| DØRER | Skiftet 2 stk. Opprinnelig til godsrom. | INTERIØR | Opprinnelig, bl.a. kakkelovn. |

| | | |
|-------------------------------------|-------------|---------------|
| BYGGÅR | ÅR 1939- | MERKNAD 40 |
| TILBYGGING OMBYGGING FLYTTING | ÅR | ENDRING |

| VEDLIKEHOLDS- TILSTAND | TILSTAND: | I GOD STAND | BEGYNNENDE FORFALL | FRAMSKREDET FORFALL | RUIN | EVT. FORFALLSÅRSÅK |
|---------------------------|-----------|-------------|-----------------------|------------------------|------|--------------------|
| | ÅR: | 1980 | X | | | |

| FARGESKJEMA | OPPRINNELIG | NAVERENDE | FRAMTIDIG | BYGGHERRE |
|---------------|-------------|--------------|-----------|--|
| UTVENDIG VEGG | | 3D-E5 Oliven | | NSB |
| VINDSKIER | | 3D-E5 | | ARKITEKT NSB-AK v/B.F. Baastad |
| GERIKTER | | 3D-E5 | | BYGGMESTER |
| VINDUER | | ca. Hvit | | BYGNINGSTYPE Som Smalåsen, Aunfoss Laksfors, Hennung |
| DØRER | | ca. grå | | STILPREG |
| HJØRNEBORD | | | | |

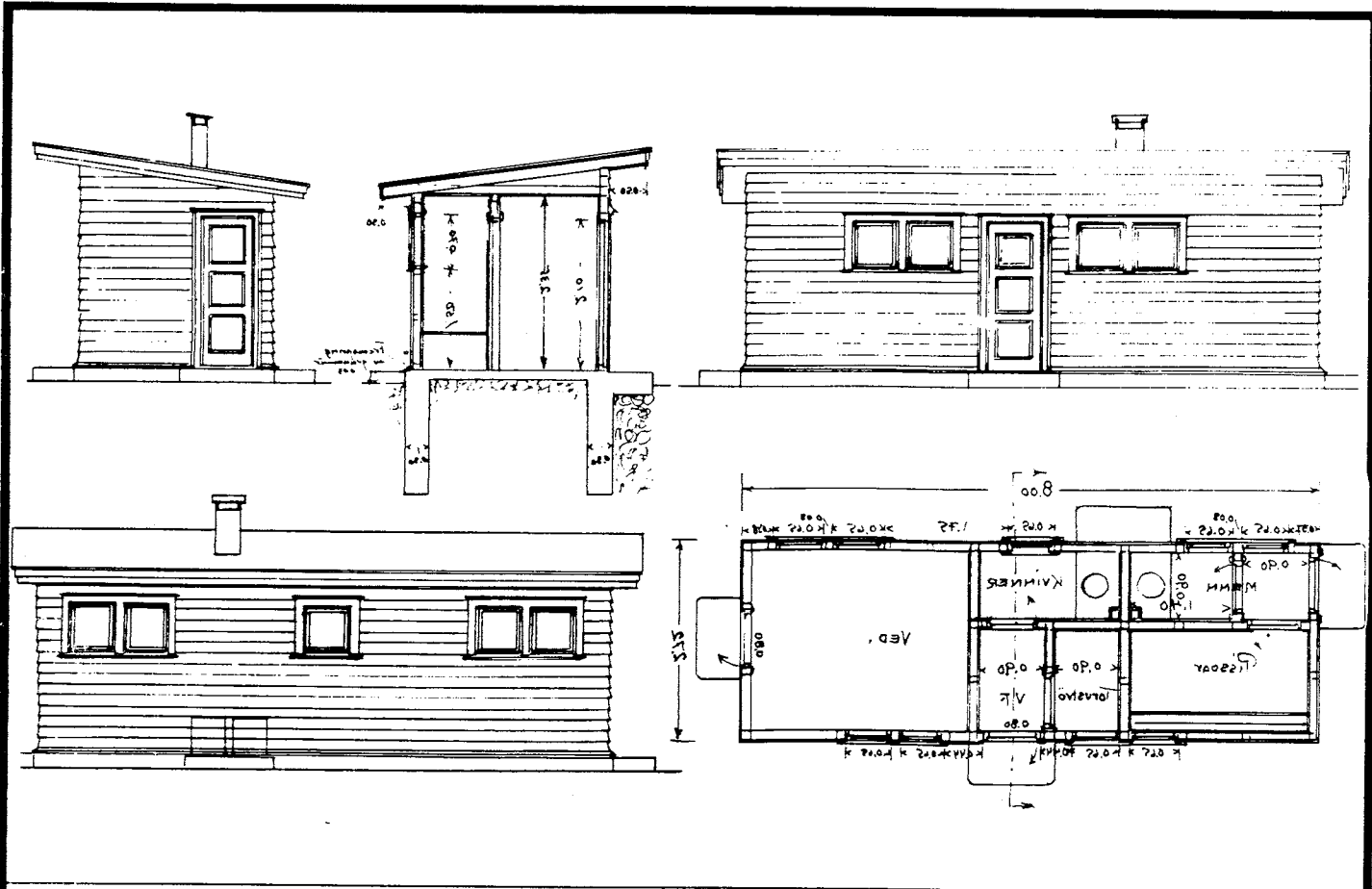
| | |
|--------------------------------|---------|
| TEGNINGER (ARKIVHENVISNING) | Ak 6685 |
| ELDRE FOTOGRAF. | |

| | | | | |
|-----------------------|--------------------|------|-------------|-----------------|
| ANDRE OPPLYSNINGER | UTGITT | DATO | REGISTR. | DATO 24.6.80 |
| | RETTELSES- BLAD | NR | INNFORT DEN | AV |
| | | NR | INNFORT DEN | AV |
| | | NR | INNFORT DEN | AV |

NSB - REGISTRERING AV BYGNINGER

Bak. Had 070375

| | | | |
|-----------------------|--------------------------------------|-----------------------|----------------|
| NAV BYGNINGENS ART | BJØRNSTAD STASJON Privet og vedbu | STASJONSNR. 1342 | BYGN. NR. 2 |
| BANESTREKNING | 132 Grong - Mosjøen | KILOMETER | 302,60 |
| KOMMUNE. MATR. NR. | Namsskogan | GARDSNR. | BRUKSNR. |
| ADRESSE | | DISTRIKT Trondheim | |



TEGNINGEN VISER:

Orig. tegn. dat. 9.12.1939

M 1:100

| | | | |
|-------------------------|------------------------------|-----------|--|
| OPPRINNELIG BRUKSFORMÅL | PRIMÆRT Privet Vedbu | SEKUNDÆRT | |
| NAVÆRENDE BRUKSFORMÅL | PRIMÆRT Lager Vedbu | SEKUNDÆRT | ANTALL LEILIGHETER: 0 ANTALL OVERNATTINGSROM: 0 |
| FORHOLD TIL ANDRE HUS | Del av anlegg - frittstående | | |
| FYSISK MILJØ-SAMMENHENG | Spredt landbruksbebyggelse | | |

| | | | |
|------------|--------------------------------------|---|---|
| VERNEVERDI | <input type="checkbox"/> PRIORITYERT | BYGNINGEN PRIORITYERES SPESIELT SOM BEVARINGSOBJEKT (EVT. INTERN NSB-FREDNING) | <input type="checkbox"/> BYGNINGEN ER FREDET I MEDHOLD AV LOV OM KULTURMINNER |
| | <input type="checkbox"/> HOY | ENDRINGER SKAL IKKE FORETAS FOR ARKITEKTKONTORET HAR GODKJENT PLANENE. DETTE GJELDER OGSÅ UTSKIFTING AV DØRER, VINDUER, KLEDNING, TAKTEKKING OSV. | |
| | <input type="checkbox"/> MIDDELS | | |
| | <input type="checkbox"/> LAV | ENDRINGER KAN FORETAS UTEN GODKJENNING FRA ARKITEKTKONTORET. DET HENVISES TIL GENERELLE RÅD OG RETNINGSLINJER. | |
| | <input type="checkbox"/> INGEN | | |

| | | | | |
|-------------|--------------------------|-----------------------------------|---------------------|------------------------------------|
| DIMENSJONER | HOVEDMÅL M 8,0 x 2,75 | BEBYGD AREAL M ² 19 | ANTALL ETASJER 1 | BRUTTO GOLVAREAL M ² |
|-------------|--------------------------|-----------------------------------|---------------------|------------------------------------|

| BYGNINGSDEL | TYPE KONSTRUKSJON | INSTALLASJON | MERKNAD |
|------------------------|-------------------------------|--------------|--|
| FUNDAMENT | Betongmur | SKORSTEIN | STK. |
| KJELLER UNDERETASJE | Oppfylt, betongplate | ELEKTRISITET | Innlagt |
| YTTERVEGG | | OPPVARMING | PRIMÆRT: SEKUNDÆRT: |
| FASADEKLEDNING | Liggende panel, weatherboard. | VANN | Ikke innlagt |
| TAKFORM | Pulttak | BAD | |
| TAKTEKKING | Papp | TOALETT | TYPE: Utedo (bøtte) ANTALL: 3 |

| | | | |
|---------|--|-------------------------|-------------|
| VINDUER | Opprinnelige | DEKOR INNSKRIPSJONER | Ingen |
| DØRER | Skiftet 3 stk. Opprinnelig 1 stk (fyllingsdør). | INTERIØR | Opprinnelig |

| | | |
|-------------------------------------|------------|---------|
| BYGGÅR | ÅR 1940 | MERKNAD |
| TILBYGGING OMBYGGING FLYTTING | ÅR | ENDRING |

| VEDLIKEHOLDS- TILSTAND | TILSTAND: | I GOD STAND | BEGYNNENDE FORFALL | FRAMSKREDET FORFALL | RUIIN | EVT. FORFALLSÅRSÅK |
|---------------------------|-----------|-------------|-----------------------|------------------------|-------|--------------------|
| | ÅR: | | | | | |
| | 1980 | | X | | | |
| | | | | | | |
| | | | | | | |

| FARGESKJEMA | OPPRINNELIG | NAVÆRENDE | FRAMTIDIG | BYGGHERRE |
|---------------|-------------|--------------|-----------|--|
| UTVENDIG VEGG | | 3D-E5 Oliven | | NSB |
| VINDSKIER | | 3D-E5 | | ARKITEKT |
| GERIKTER | | 3D-E5 | | NSB-AK v/B.F. Baastad |
| VINDUER | | ca. hvit | | BYGGMESTER |
| DØRER | | ca. grå | | BYGNINGSTYPE |
| HJØRNEBORD | | | | Som Smalåsen, Aunfoss (revet), Laksfors |
| | | | | STILPREG |

| | |
|--------------------------------|---------|
| TEGNINGER (ARKIVHENVISNING) | Ak 7287 |
| ELDRE FOTOGRAF. | |

| | | | | |
|-----------------------|--------------------|------|-------------|-----------------|
| ANDRE OPPLYSNINGER | UTGITT | DATO | REGISTR. | DATO 24.6.80 |
| | RETTELSES- BLAD | NR | INNFORT DEN | AV |
| | | NR | INNFORT DEN | AV |
| | | NR | INNFORT DEN | AV |

NSB - REGISTRERING AV BYGNINGER

Bak/Had 0703.79

| | | | |
|------------------------|---|-----------------------|---------------|
| NAVN BYGNINGENS ART | BJØRNSTAD STASJON Vokterbolig 1, bolig | STASJONSNR. 1342 | BYGN.NR. 5 |
| BANESTREKNING | 132 Grong - Mosjøen | KILOMETER 302,40 | |
| KOMMUNE.MATR.NR. | Namskogan | GÅRDSNR. | BRUKSNR. |
| ADRESSE | | DISTRIKT Trondheim | |



NORGES STATSBANER.
ENKELT VOKTERBOLIG VED SUNNAN GRONG BANEN.

TEGNINGEN VISER:

Orig.tegn. dat. 1.9.1921 M 1:200

| | | | |
|-----------------------------|------------------------------|-----------|--|
| OPPRINNELIG BRUKSFORMÅL | PRIMÆRT Vokterbolig | SEKUNDÆRT | |
| NAVÆRENDE BRUKSFORMÅL | PRIMÆRT Vokterbolig | SEKUNDÆRT | ANTALL LEILIGHETER: 1 ANTALL OVERNATTINGSROM: 0 |
| FORHOLD TIL ANDRE HUS | Del av anlegg - frittstående | | |
| FYSISK MILJØ- SAMMENHENG | Spredt landbruksbebyggelse | | |

| | | | |
|------------|--|--|--|
| VERNEVERDI | <input type="checkbox"/> PRIO- RITERT | BYGNINGEN PRIORITERES SPESIELT SOM BEVA- RINGSOBJEKT (EVT. INTERN NSB-FREDNING) | <input type="checkbox"/> BYGNINGEN ER FREDET I MEDHOLD AV LOV OM KULTURMINNER |
| | <input type="checkbox"/> HØY | ENDRINGER SKAL IKKE FORETAS FØR ARKITEKTKONTORET HAR GODKJENT PLANENE. DETTE GJELDER OGSÅ UTSKIFTING AV DØRER, VINDUER, KLEDNING, TAKTEKKING OSV. | |
| | <input type="checkbox"/> MIDDELS | | |
| | <input type="checkbox"/> LAV | ENDRINGER KAN FORETAS UTEN GODKJENNING FRA ARKITEKTKONTORET. DET HENVISES TIL GENE- RELLE RÅD OG RETNINGSLINJER. | |
| | <input type="checkbox"/> INGEN | | |

| | | | | |
|-------------|---------------------------|-----------------------------------|----------------------|------------------------------------|
| DIMENSJONER | HOVED*1AL M 8,6 x 7,35 | BEBYGD AREAL M ² 64 | ANTALL ETASJER 1½ | BRUTTO GOLVAREAL M ² |
|-------------|---------------------------|-----------------------------------|----------------------|------------------------------------|

| BYGNINGSDEL | TYPE, KONSTRUKSJON | INSTALLASJON | MERKNAD |
|------------------------|---|--------------|---|
| FUNDAMENT | 1. Fuget gråsteinsmur 2. Betongmur | SKORSTEIN | STK 1 |
| KJELLER UNDERETASJE | 1. Kjeller, trebjelkelag 2. Kryperom, trebjelkelag | ELEKTRISITET | Innlagt |
| YTTERVEGG | 1. Laft 2. Bindingsverk | OPPVARMING | PRIMÆRT: 1. Elektrisk. 2. Ved SEKUNDÆRT: 3. Olje |
| FASADEKLEDNING | 1. Stående trepan. m. over/underligger høv. kantprof. 2. Stående trepan. m. over/underl. | VANN | Innlagt |
| TAKFORM | 1. Saltak 2. Pulttak | BAD | Innlagt |
| TAKTEKING | 1. Skifer "lapp" 2. Papp | TOALETT | TYPE: WC ANTALL 1 |

| | | | |
|---------|---------------------------------|-------------------------|---------|
| VINDUER | Skiftet (m. småruter som oppr.) | DEKOR INNSKRIPSJONER | Ingen |
| DØRER | Skiftet | INTERIOR | Skiftet |

| | | |
|-------------------------------------|----------------|---|
| BYGGEÅR | AR 1934 | MERKNAD |
| TILBYGGING OMBYGGING FLYTTING | ca. AR 1968 | ENDRING Tilbygg V.F. med sanitærutstyr |

| VEDLIKEHOLDS- TILSTAND | TILSTAND. | GOD STAND | BEGYNNENDE FORFALL | FRAMSKREDET FORFALL | RUIIN | EVT. FORFALLSÅRSÅK |
|---------------------------|-----------|-----------|-----------------------|------------------------|-------|--------------------|
| | AR: | | | | | |
| | 1980 | X | | | | |
| | | | | | | |
| | | | | | | |

| | | | | |
|---------------|-------------|----------------|-----------|---|
| FARGESKJEMA | OPPRINNELIG | NAVERENDE | FRAMTIDIG | BYGGHERRE NSB |
| UTVENDIG VEGG | | 7E-F8 Mørkbrun | | ARKITEKT NSB-AK v/Werenskiold (etter Glosimodt) |
| VINDSKIER | | 7E-F8/6D8 | | BYGGMESTER |
| GERIKTER | | 7E-F8 | | |
| VINDUER | | 6D8 Lysbrun | | BYGNINGSTYPE For Nordlandsbanen Sunnar- -Grong-Namdalen |
| DØRER | | Brunlakkert | | STILPREG |
| HJØRNEBORD | | 7E-F8 | | |

| | |
|--------------------------------|---------|
| TEGNINGER (ARKIVHENVISNING) | Ak 2950 |
| ELDRE FOTOGRAF. | |

| | | | | |
|-----------------------|--------------------|------|-------------|-----------------|
| ANDRE OPPLYSNINGER | UTGITT | DATO | REGISTR. | DATO 24.6.80 |
| | RETTELSES- BLAD | NR | INNFORT DEN | AV |
| | | NR | INNFORT DEN | AV |
| | | NR | INNFORT DEN | AV |

NSB · REGISTRERING AV BYGNINGER

Bak. Had 0703.79

| | | | |
|-----------------------|---|---------------------|---------------|
| NAV BYGNINGENS ART | BJØRNSTAD STASJON Vokterbolig 2, bolig | STASJONSNR. 1342 | BYGN.NR. 7 |
| BANESTREKNING | 132 Grong - Mosjøen | KILOMETER | 302,45 |
| KOMMUNE.MATR.NR. | Namsskogan | GÅRDSNR. | BRUKSNR. |
| ADRESSE | | DISTRIKT | Trondheim |



NORGES STATSBANER.
ENKELT VOKTERBOLIG VED SUNNAN GRONG BANEN.

TEGNINGEN VISER: Orig.tegn. dat. 1.9.1921 M 1:200

| | | | |
|-------------------------|------------------------------|-----------|--|
| OPPRINNELIG BRUKSFORMÅL | PRIMÆRT Vokterbolig | SEKUNDÆRT | |
| NAVÆRENDE BRUKSFORMÅL | PRIMÆRT Vokterbolig | SEKUNDÆRT | ANTALL LEILIGHETER: 1 ANTALL OVERNATTINGSROM: 0 |
| FORHOLD TIL ANDRE HUS | Del av anlegg - frittstående | | |
| FYSISK MILJØ-SAMMENHENG | Spredt landbruksbebyggelse | | |

| | | | |
|--------------------------------|--------------------------------------|---|---|
| VERNEVERDI | <input type="checkbox"/> PRIO-RITERT | BYGNINGEN PRIORITERES SPESIELT SOM BEVARINGSOBJEKT (EVT. INTERN NSB-FREDNING) | <input type="checkbox"/> BYGNINGEN ER FREDET I MEDHOLD AV LOV OM KULTURMINNER |
| | <input type="checkbox"/> HØY | ENDRINGER SKAL IKKE FORETAS FOR ARKITEKTKONTORET HAR GODKJENT PLANENE. DETTE GJELDER OGSÅ UTSKIFTING AV DØRER, VINDUER, KLEDNING, TAKTEKKING OSV. | |
| | <input type="checkbox"/> MIDDELS | | |
| | <input type="checkbox"/> LAV | ENDRINGER KAN FORETAS UTEN GODKJENNING FRA ARKITEKTKONTORET. DET HENVISES TIL GENERELLE RÅD OG RETNINGSLINJER. | |
| <input type="checkbox"/> INGEN | | | |

| | | | | |
|-------------|--------------------------|-----------------------------------|-------------------------|------------------------------------|
| DIMENSJONER | HOVEDMÅL M 8,6 x 7,35 | BEBYGD AREAL M ² 64 | ANTALL ETASJER 1 1/2 | BRUTTO GOLVAREAL M ² |
|-------------|--------------------------|-----------------------------------|-------------------------|------------------------------------|

| BYGNINGSDEL | TYPE.KONSTRUKSJON | INSTALLASJON | MERKNAD |
|------------------------|---|--------------|--|
| FUNDAMENT | 1. Fuget gråsteinsmur 2. Støpt betong | SKORSTEIN | STK 1 |
| KJELLER UNDERETASJE | 1. Kjeller, trebjelkelag 2. Luftet kryperom, trebjelkelag | ELEKTRISITET | Innlagt |
| YTTERVEGG | 1. Laft 2. Reisverk i tre | OPPVARMING | PRIMÆRT: Elektrisk, Ved SEKUNDÆRT: Olje |
| FASADEKLEDNING | 1. Stående trepan. over/underligg. høv.kant- prof. 2. Stående trepan. over/underligger | VANN | Innlagt |
| TAKFORM | 1. Saltak. 2. Pulttak | BAD | |
| TAKTEKING | 1. Skifer "lapp" | TOALET | TYPE: WC ANTALL: 1 |

| | | | |
|---------|---------------------------------|-------------------------|-----------|
| VINDUER | Skiftet (m. småruter som oppr.) | DEKOR INNSKRIPSJONER | Ingen |
| DØRER | Skiftet | INTERIØR | Platelagt |

| | | |
|-------------------------------------|------------|--|
| BYGGEÅR | ÅR 1933 | MERKNAD |
| TILBYGGING OMBYGGING FLYTTING | ca. 1968 | ENDRING Tilbygg vindfang med sanitærutstyr. |

| VEDLIKEHOLDS- TILSTAND | TILSTAND: | GOD STAND | BEGYNNENDE FORFALL | FRAMSKREDET FORFALL | RUI | EVT. FORFALLSÅRSÅK |
|---------------------------|-----------|-----------|-----------------------|------------------------|-----|--------------------|
| | ÅR: | | | | | |
| | 1980 | X | | | | |
| | | | | | | |
| | | | | | | |

| FARGESKJEMA | OPPRINNELIG | NAVERENDE | FRAMTIDIG | BYGGHERR |
|---------------|-------------|-----------------|-----------|--|
| UTVENDIG VEGG | | 7E-F8 Mørkebrun | | NSB |
| VINDSKIER | | 7E-F8/6D8 | | ARKITEKT NSB-AK v/Werenskiold (etter Glosimodt) |
| GERIKTER | | 7E-F8 | | BYGGMESTER |
| VINDUER | | 6D8 Lysbrun | | |
| DØRER | | Lakkert brun | | BYGNINGSTYPE For Nordlandsbanen Sunnan -Grong-Namdalen |
| HJØRNEBORD | | 7E-F8 | | STILPREG |

| | |
|--------------------------------|---------|
| TEGNINGER (ARKIVHENVISNING) | Ak 2950 |
| ELDRE FOTOGRAF | |


| | | | | |
|-----------------------|--------------------|------|-------------|---------|
| ANDRE OPPLYSNINGER | UTGITT | DATO | REGISTR. | DATO |
| | | | | 24.6.80 |
| | RETTELSES- BLAD | NR | INNFORT DEN | AV |
| | | NR | INNFORT DEN | AV |
| | | NR | INNFORT DEN | AV |

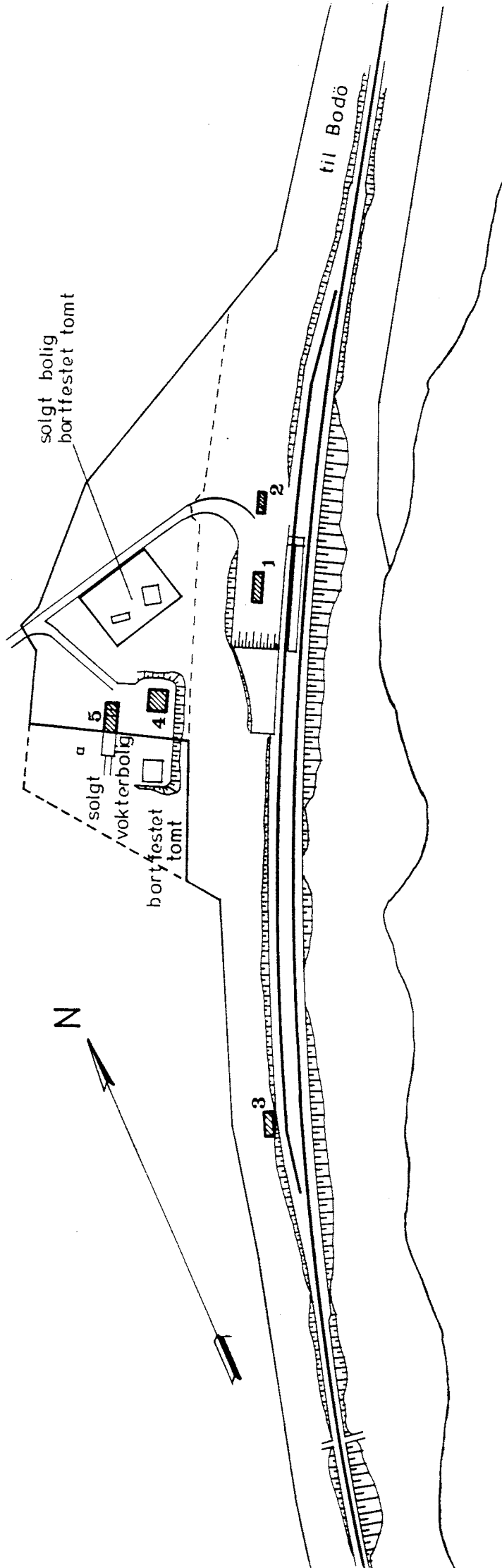
NSB - REGISTRERING AV BYGNINGER

UTGITT:
REVIDERT:

| | | | |
|--------------------|--|-----------------------------------|-----------------------|
| STASJONSNR 1343 | STASJON/SIF: KJING/ANLEGG SMALÅSEN STOPPESTÅD | BANE / BILROUTE NORDLANDSBÅNEN | DISTRIKT TRONDHEIM |
|--------------------|--|-----------------------------------|-----------------------|


| BYGN NR | KILOMETER | BYGNINGS TYPE | ADRESSE | MATRIKEL GNR. BNR | BEBYGD AREAL | ETG | BRUTTO GOLVFLÅTE | HØVED- MATERIALE | BYGGEGÅR | TEGNINGER ARKIVNR. | MERKNAD | EGET SKJEMA |
|------------|-----------|---------------------|----------|----------------------|-----------------|-----|---------------------|---------------------|----------|-----------------------|------------------------|----------------|
| 1 | 313,04 | Ekspedisjons hus | Smalåsen | | 56 | 1 | 56 | Tre | 1940 | Ak 6685 | | X |
| 2 | 313,07 | Vedbu, privat | " | | 22 | 1 | 22 | Tre | 1940 | Ak 7287 | | X |
| 3 | 312,83 | Hvilebu | " | | | 1 | | Tre | | | | |
| 4 | 312,99 | Vokterbolig 1 | " | | 64 | 1½ | | Tre | 1933 | Ak 2950 | Under salg vår -81. | |
| 5 | 312,97 | Uthus v.b. 1 | " | | | 1½ | | Tre | 1933 | Ak 5583 | | |





SMA LVATN

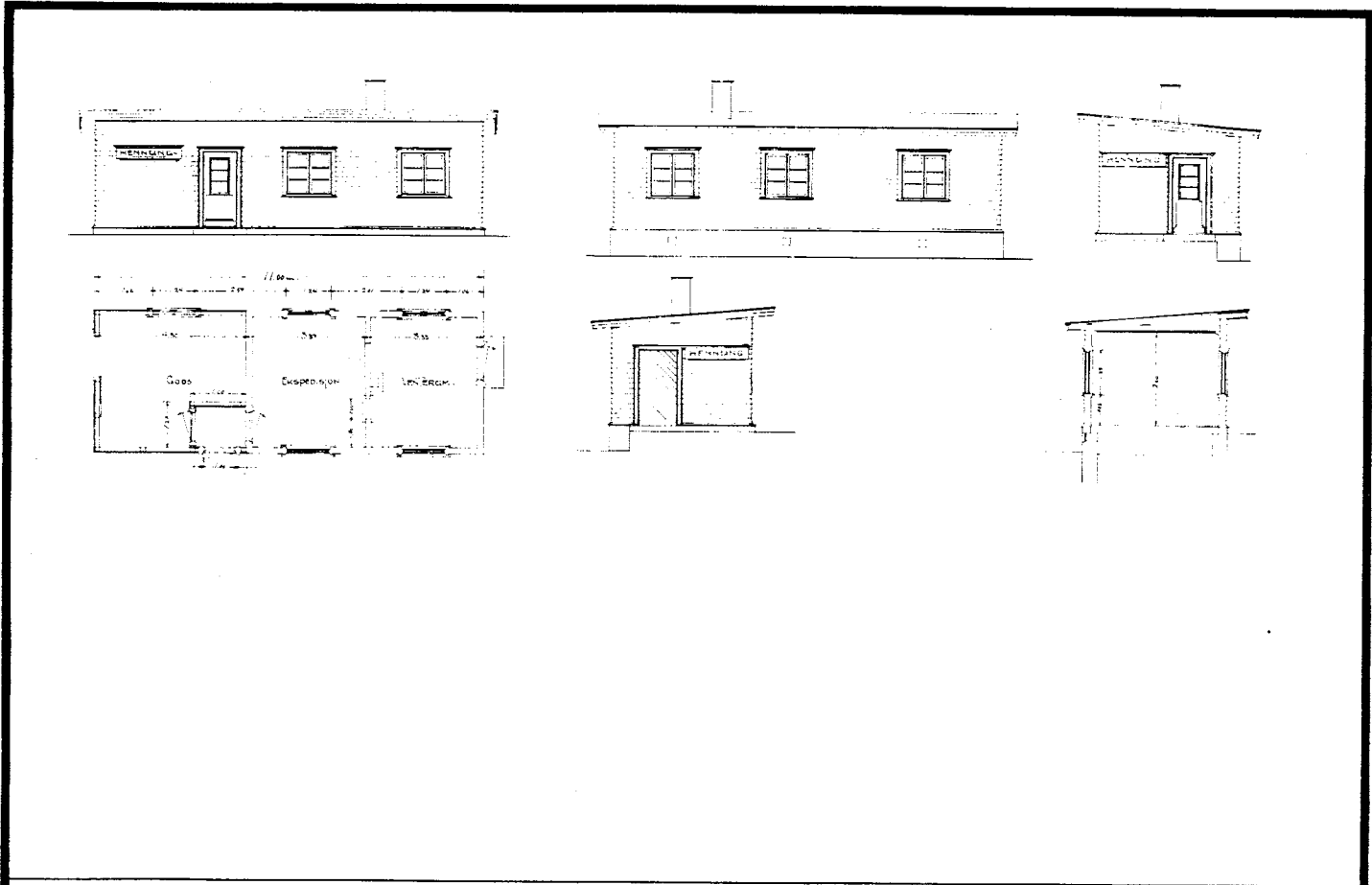
| | |
|--|---|
| SITUASJONS- KART OVER: Smalåsen stoppested | |
| BANE- STREKNING: | 131 Grong - Mosjøen |
| MÅLSTOKK: | 1:2000 |
| UTGITT AV LINJEKART NR.: | T.d.B. 2864 |
| DATE: | juni 80 |
| BUSSHOLDEPLASS I DIREKTE TILKNYTNING TIL STASJONEN? | JA <input type="radio"/> NEI <input checked="" type="radio"/> |
| DROGJEHOLDEPLASS I DIREKTE TILKNYTNING TIL STASJONEN? | JA <input type="radio"/> NEI <input checked="" type="radio"/> |



NSB · REGISTRERING AV BYGNINGER

Bak · Had 0703.79

| | | | |
|------------------------|--|-----------------------|---------------|
| NAVN BYGNINGENS ART | SMALÅSEN STOPPESTED Ekspedisjonshus | STASJONSNR. 1343 | BYGN.NR. 1 |
| BANESTREKNING | 132 Grong - Mosjøen | KILOMETER 313,04 | |
| KOMMUNE.MATR.NR. | Namsskogan | GÅRDSNR. | BRUKSNR. |
| ADRESSE | | DISTRIKT Trondheim | |



TEGNINGEN VISER: Orig. tegn. dat. 22. og 23. 7. 1937 M 1:200

| | | | |
|-----------------------------|---|-----------|--|
| OPPRINNELIG BRUKSFORMÅL | PRIMÆRT Ekspedisjonslokale Godshus | SEKUNDÆRT | |
| NAVÆRENDE BRUKSFORMÅL | PRIMÆRT Lager Dressinbu Venterom | SEKUNDÆRT | ANTALL LEILIGHETER: 0 ANTALL OVERNATTINGSROM: 0 |
| FORHOLD TIL ANDRE HUS | Del av anlegg - frittstående | | |
| FYSISK MILJØ- SAMMENHENG | Spredt landbruksbebyggelse | | |

| | | | | | |
|------------|--------------------------|------------|---|--------------------------|--|
| VERNEVERDI | <input type="checkbox"/> | PRIORITERT | BYGNINGEN PRIORITERES SPESIELT SOM BEVARINGSOBJEKT (EVT. INTERN NSB-FREDNING) | <input type="checkbox"/> | BYGNINGEN ER FREDET I MEDHOLD AV LOV OM KULTURMINNER |
| | <input type="checkbox"/> | HØY | ENDRINGER SKAL IKKE FORETAS FØR ARKITEKTKONTORET HAR GODKJENT PLANENE. DETTE GJELDER OGSÅ UTSKIFTING AV DØRER, VINDUER, KLEDNING, TAKTEKKING OSV. | | |
| | <input type="checkbox"/> | MIDDELS | | | |
| | <input type="checkbox"/> | LAV | ENDRINGER KAN FORETAS UTEN GODKJENNING FRA ARKITEKTKONTORET. DET HENVISES TIL GENERELLE RÅD OG RETNINGSLINJER. | | |
| | <input type="checkbox"/> | INGEN | | | |

| | | | | |
|-------------|-------------------------|-----------------------------------|---------------------|------------------------------------|
| DIMENSJONER | HØVEDÅL M 14,0 x 4,0 | BEBYGD AREAL M ² 56 | ANTALL ETASJER 1 | BRUTTO GOLVAREAL M ² |
|-------------|-------------------------|-----------------------------------|---------------------|------------------------------------|

| | | | |
|------------------------|----------------------------------|--------------|--|
| BYGNINGSDEL | TYPE. KONSTRUKSJON | INSTALLASJON | MERKNAD |
| FUNDAMENT | Fuget gråsteinsmur | SKORSTEIN | STK. 1 |
| KJELLER UNDERETASJE | Kryperom, trebjelkelag | ELEKTRISITET | Innlagt |
| YTTERVEGG | 1. Laft 2. Bindingsverk | OPPVARMING | PRIMÆRT: Elektrisk SEKUNDÆRT: Ved |
| FASADEKLEDNING | Liggende trepanel, weatherboard. | VANN | Innlagt |
| TAKFORM | Pulttak | BAD | TYPE: |
| TAKTEKNING | Papp | TOALET | ANTALL: |

| | | | |
|---------|----------------------------|-------------------------|---------------------------------|
| VINDUER | Opprinnelige (m. småruter) | DEKOR INNSKRIPSJONER | Ingen |
| DØRER | Opprinnelige | INTERIØR | Opprinnelig. Bl.a. kakkelovner. |

| | | |
|-------------------------------------|------------|----------------------------------|
| BYGGEÅR | ÅR 1940 | MERKNAD |
| TILBYGGING OMBYGGING FLYTTING | ÅR | ENDRING Tilbygg dresinbu (3m) |

| | | | | | | |
|---------------------------|------------------|-------------|-----------------------|------------------------|------|--------------------|
| VEDLIKEHOLDS- TILSTAND | TILSTAND. ÅR: | I GOD STAND | BEGYNNENDE FORFALL | FRAMSKREDET FORFALL | RUIN | EVT. FORFALLSÅRSÅK |
| | 1980 | | X | | | |

| | | | | |
|---------------|-------------|---------------|-----------|--|
| FARGESKJEMA | OPPRINNELIG | NAVÆRENDE | FRAMTIDIG | BYGGHERRE |
| UTVENDIG VEGG | | 2A2-3 Gulblek | | NSB |
| VINDSKIER | | ca.hvit | | ARKITEKT |
| GERIKTER | | ca.Hvit | | NSB-AK v/B.F. Baastad |
| VINDUER | | ca.Hvit | | BYGGMESTER |
| DØRER | | 20D2 Blågrå | | BYGNINGSTYPE |
| HJØRNEBORD | | | | Som Aunfoss, Bjørnstad, men har godshus i tillegg |
| | | | | STILPREG |

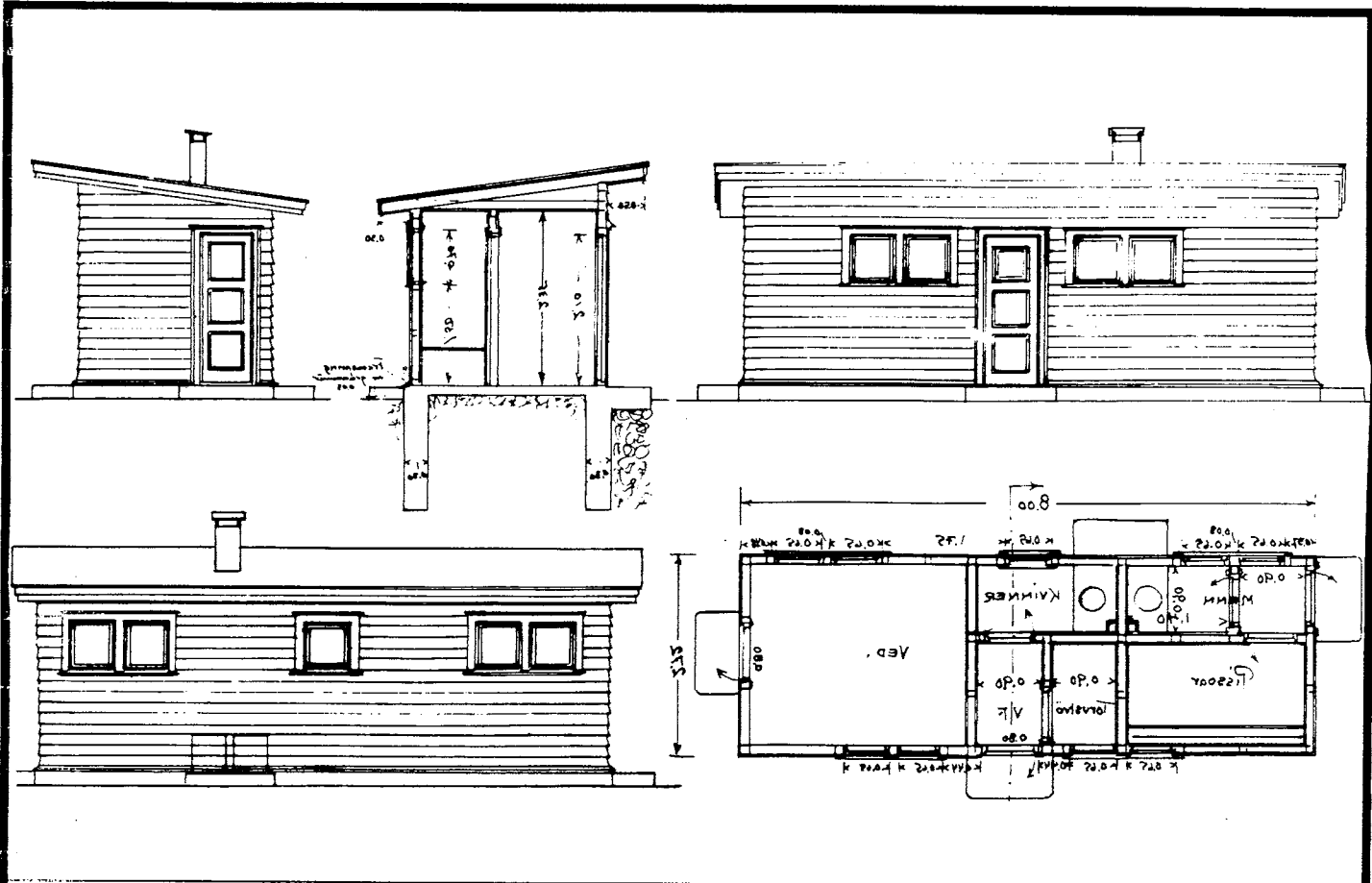
| | |
|--------------------------------|---------|
| TEGNINGER (ARKIVHENVISNING) | Ak 6685 |
| ELDRE FOTOGRAF | |

| | | | | |
|-----------------------|--------------------|-------------|-------------|---------|
| ANDRE OPPLYSNINGER | UTGITT | DATO | REGISTR. | DATO |
| | RETTELSES- BLAD | NR | INNFØRT DEN | AV |
| | | NR | INNFØRT DEN | AV |
| | NR | INNFØRT DEN | AV | 25.6.80 |

NSB · REGISTRERING AV BYGNINGER

Bak. Had 070379

| | | | |
|------------------------|--|-------------|-----------|
| NAVN BYGNINGENS ART | SMALÅSEN STOPPESTED Vedbu og privet | STASJONSNR. | BYGN. NR. |
| BANESTREKNING | 132 Grong - Mosjøen | KILOMETER | 2 |
| KOMMUNE, MATR. NR. | Namsskogan | GÅRDSNR. | BRUKSNR. |
| ADRESSE | | DISTRIKT | Trondheim |



TEGNINGEN VISER:

Orig. tegn. dat. 9.12.1939 M 1:100

| | | | |
|-----------------------------|------------------------------|-----------|--|
| OPPRINNELIG BRUKSFORMÅL | PRIMÆRT Privet Vedbu | SEKUNDÆRT | |
| NAVÆRENDE BRUKSFORMÅL | PRIMÆRT Privet Vedbu | SEKUNDÆRT | ANTALL LEILIGHETER: 0 ANTALL OVERNATTINGSROM: 0 |
| FORHOLD TIL ANDRE HUS | Del av anlegg - frittstående | | |
| FYSISK MILJØ- SAMMENHENG | Spredt landbruksbebyggelse | | |

| | | | | | |
|--------------------------|--------------------------|------------|---|--------------------------|--|
| VERNEVERDI: | <input type="checkbox"/> | PRIORITERT | BYGNINGEN PRIORITERES SPESIELT SOM BEVARINGSOBJEKT (EVT. INTERN NSB-FREDNING) | <input type="checkbox"/> | BYGNINGEN ER FREDET I MEDHOLD AV LOV OM KULTURMINNER |
| | <input type="checkbox"/> | HOY | ENDRINGER SKAL IKKE FORETAS FØR ARKITEKTKONTORET HAR GODKJENT PLANENE. DETTE GJELDER OGSÅ UTSKIFTING AV DØRER, VINDUER, KLEDNING, TAKTEKKING OSV. | | |
| | <input type="checkbox"/> | MIDDELS | | | |
| | <input type="checkbox"/> | LAV | ENDRINGER KAN FORETAS UTEN GODKJENNING FRA ARKITEKTKONTORET. DET HENVISES TIL GENERELLE RÅD OG RETNINGSLINJER. | | |
| <input type="checkbox"/> | INGEN | | | | |

| | | | | |
|-------------|--------------------------|-----------------------------------|---------------------|------------------------------------|
| DIMENSJONER | HOVEDTAL M 8,0 x 2,75 | BEBYGD AREAL M ² 22 | ANTALL ETASJER 1 | BRUTTO GOLVAREAL M ² |
|-------------|--------------------------|-----------------------------------|---------------------|------------------------------------|

| BYGNINGSDEL | TYPE.KONSTRUKSJON | INSTALLASJON | MERKNAD |
|------------------------|----------------------|--------------|--------------------------|
| FUNDAMENT | Fuget gråsteinsmur | SKORSTEIN | STK. 1 |
| KJELLER UNDERETASJE | Oppfylt, betongstøp. | ELEKTRISITET | Innlagt |
| YTTERVEGG | Reisverk i tre | OPPVARMING | PRIMÆRT: SEKUNDÆRT: |
| FASADEKLEDNING | Liggende trepanel | VANN | Ikke innlagt |
| TAKFORM | Pulttak | BAD | |
| TAKTEKKING | Papp | TOALETT | TYPE: Utedo ANTALL: 2 |

| | | | |
|---------|---------------------------|-------------------------|-------|
| VINDUER | Opprinnelige - gjenspikra | DEKOR INNSKRIPSJONER | Ingen |
| DØRER | Opprinnelig | INTERIØR | |

| | | |
|-------------------------------------|------------|---------|
| BYGGÅR | ÅR 1940 | MERKNAD |
| TILBYGGING OMBYGGING FLYTTING | ÅR | ENDRING |

| VEDLIKEHOLDS- TILSTAND | TILSTAND: | I GOD STAND | BEGYNNENDE FORFALL | FRAMSKREDET FORFALL | RUIN | EVT. FORFALLSÅRSÅK |
|---------------------------|-----------|-------------|-----------------------|------------------------|------|--------------------|
| | ÅR: | 1980 | | X | | |
| | | | | | | |
| | | | | | | |

| FARGESKJEMA | OPPRINNELIG | NAVERENDE | FRAMTIDIG | BYGGHERRE |
|---------------|-------------|-------------|-----------|---|
| UTVENDIG VEGG | | 2A2 Gulblek | | NSB |
| VINDSKIER | | Hvit | | ARKITEKT |
| GERIKTER | | Hvit | | NSB-AK V/B.F. Baastad |
| VINDUER | | Hvit | | BYGGMESTER |
| DØRER | | 20D2 Blågrå | | BYGNINGSTYPE |
| HJØRNEBORD | | | | Som Bjørnstad, Hennung (Gjøvikbanen) |
| | | | | STILPREG |

| | |
|--------------------------------|---------|
| TEGNINGER (ARKIVHENVISNING) | Ak 7287 |
| ELDRE FOTOGRAF | |


| | | | | |
|-----------------------|--------------------|------|-------------|--------------|
| ANDRE OPPLYSNINGER | UTGITT | DATO | REGISTR. | DATO 25.6.80 |
| | RETTELSES- BLAD | NR | INNFORT DEN | AV |
| | | NR | INNFORT DEN | AV |
| | | NR | INNFORT DEN | AV |

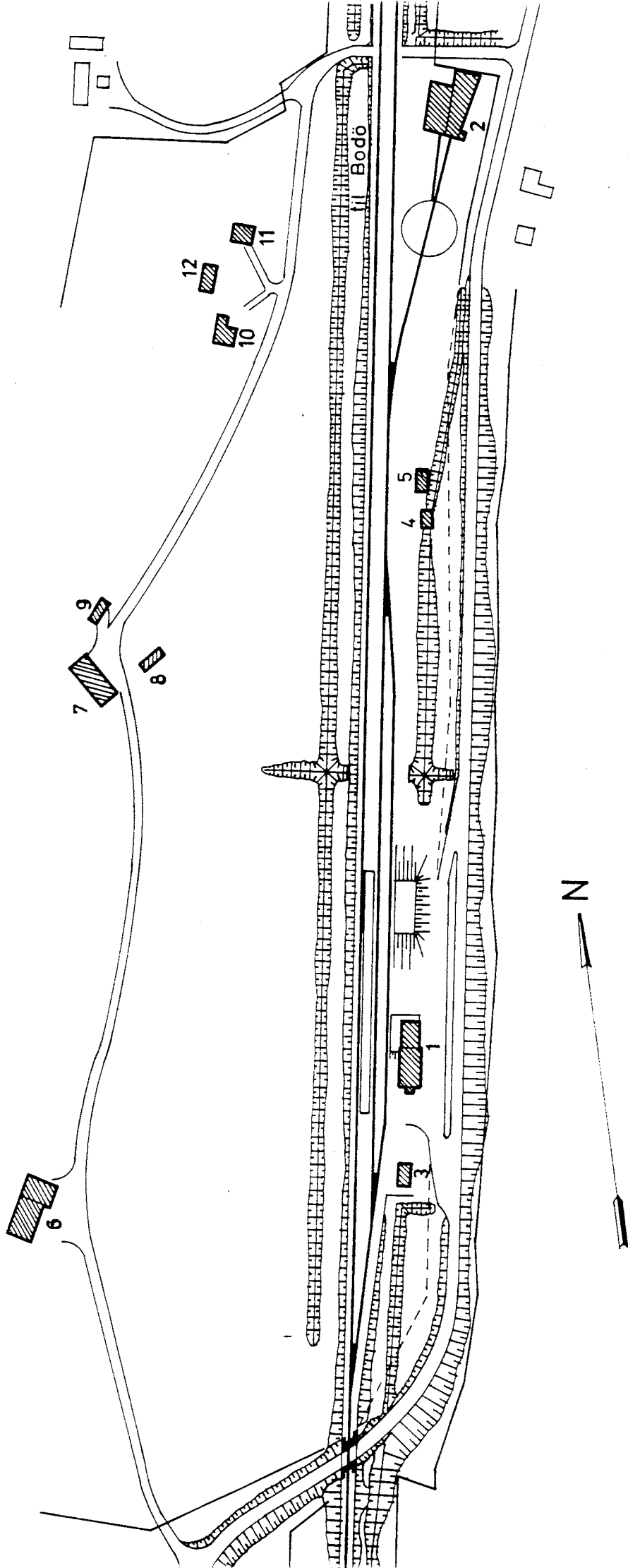
NSB - REGISTRERING AV BYGNINGER

UTGITT:
REVIDERT:


| | | | |
|--------------------|---|---------------------------------|-----------------------|
| STASJONSNR 1344 | STASJON/S THF KR-ING/ANLEGG MAJAVATN STASJON | BANE/BILROUTE NORDLANDEBANEN | DISTRIKT TRONDHEIM |
|--------------------|---|---------------------------------|-----------------------|

| BYGN NR | KILOMETER | BYGNINGSTYPE | ADRESSE | MATRIKSEL GNR BNR | BEBYGD AREAL | ETG | BRUTTO GOLVFLATE | HØVED- MATERIALE | BYGGEGAR | TEGNINGER ARKIVNR | MERKNAD | EGET SKJEMA |
|------------|-----------|-------------------|---------------|----------------------|-----------------|-----|---------------------|---------------------|----------|----------------------|---------------------------|----------------|
| 1 | 321,73 | Stasjonsbygning | 8683 Majavatn | | 190 | 2 | | Tre | 1939 | Ak 6854 | | X |
| 2 | 322,09 | Lok.stall | " | | 162 | 1½ | | Mur | 1939 | Ak 6675 | | X |
| 3 | 321,70 | Tørkeskur, ved | " | | 49 | 1 | 49 | Tre | 1940 | | | |
| 4 | 321,96 | Hvilebu | " | | 25 | 1 | 25 | Tre | | | | |
| 5 | 321,97 | Redskapsbu | " | | 32 | 1 | 32 | Tre | | | | |
| 6 | 321,68 | Overnattingsbolig | " | | 205 | 1 | 205 | Tre | 1951 | Ak 10344 | | X |
| 7 | 321,87 | Funksjonærbolig | " | | 157 | 2 | | Tre | 1929 | Ak 4940 | | X |
| 8 | 321,88 | Uthus | " | | 40 | 1 | 40 | Tre | 1940 | | | X |
| 9 | 321,90 | Uthus | " | | 40 | 1 | 40 | Tre | 1940 | | | X |
| 10 | 322,01 | Vokterbolig 1 | " | | 84 | 1½ | | Tre | 1929 | | | X |
| 11 | 322,05 | Vokterbolig 2 | " | | 64 | 1½ | | Tre | 1929 | Ak 2950 | | X |
| 12 | 322,03 | Uthus v.b. 1 og 2 | " | | 87 | 1 | 87 | Tre | 1929 | AK 2950 | | X |
| 13 | 321,87 | Pumpehus | " | | 29 | 1 | 29 | Mur | 1939 | | Ved stranda Majavatnet | |





| | |
|----------------------------|---|
| SITUASJONS- | |
| KART OVER: | Majavatn stasjon |
| BANE- | 131 Grong - Mosjøen |
| MÅLSTOKK: 1:2000 | DATE: juni 80 |
| UTSNITT AV | |
| LINJEKART NR.: | T.d.B. 5597 |
| BUSHOLDEPLASS I DIREKTE | J A <input type="radio"/> |
| FILKRYTNING TIL STASJONEN? | NEI <input checked="" type="checkbox"/> |
| DROJEHOLDEPLASS I DIREKTE | J A <input type="radio"/> |
| FILKRYTNING TIL STASJONEN? | NEI <input checked="" type="checkbox"/> |



| | | | | |
|-------------|---------------------------|------------------------------------|---------------------|------------------------------------|
| DIMENSJONER | HOVEDTÅL M 15,35 x 7,8 | BEBYGD AREAL M ² 190 | ANTALL ETASJER 2 | BRUTTO GOLVAREAL M ² |
|-------------|---------------------------|------------------------------------|---------------------|------------------------------------|

| BYGNINGSDEL | TYPE.KONSTRUKSJON | INSTALLASJON | MERKNAD |
|------------------------|---|--------------|---|
| FUNDAMENT | Betongmur | SKORSTEIN | STK. 2 |
| KJELLER UNDERETASJE | 1. Kjeller, trebjelkelag 2. Kryperom, trebjelkelag | ELEKTRISITET | Innlagt |
| YTTERVEGG | 1. Laft 2. Bindingsverk | OPPVARMING | PRIMERT: Strøm SEKUNDÆRT: Olje |
| FASADEKLEDNING | Liggende trepanel, weatherboard. | VANN | Innlagt |
| TAKFORM | Saltak | BAD | Innlagt |
| TAKTEKING | 1. Skifer "fasett" 2.Sinkplater | TOALETT | TYPE: WC ANTALL: 5 |

| | | | |
|---------|---|-------------------------|-------------|
| VINDUER | Opprinnelig ,nye er innkjøpt,og skal skiftes 1980(m.småruter som oppr.) | DEKOR INNSKRIPSJONER | Ingen |
| DØRER | Opprinnelige-4stk.,v.rom,toalett.Gødshus. Skiftet-2stk.,til leil. og ekspedisjonen. | INTERIØR | Opprinnelig |

| | | |
|-------------------------------------|------|---------|
| BYGGGEÅR | ÅR | MERKNAD |
| | 1939 | |
| TILBYGGING OMBYGGING FLYTTING | ÅR | ENDRING |
| | | |

| | | | | | | |
|---------------------------|-----------|-------------|-----------------------|------------------------|------|--------------------|
| VEDLIKEHOLDS- TILSTAND | TILSTAND: | I GOD STAND | BEGYNNENDE FORFALL | FRAMSKREDET FORFALL | RUIN | EVT. FORFALLSÅRSÅK |
| | ÅR: | X | | | | Bør males |
| | 1980 | | | | | |

| | | | | |
|---------------|-------------|-----------------|-----------|------------------------------------|
| FARGESKJEMA | OPPRINNELIG | NAVERENDE | FRAMTIDIG | BYGGHERRE |
| UTVENDIG VEGG | | 3C-D6 Olivengul | | NSB |
| VINDSKIER | | 3C-D6/ca.hvit | | ARKITEKT |
| GERIKTER | | 3C-D6 | | NSB-AK v/B.F.Baastad |
| VINDUER | | ca.hvit | | BYGGMESTER |
| DØRER | | ca.Grå | | BYGNINGSTYPE |
| HJØRNEBORD | | | | Plan tilnærmet som Brekkvasselv |
| | | | | STILPREG |

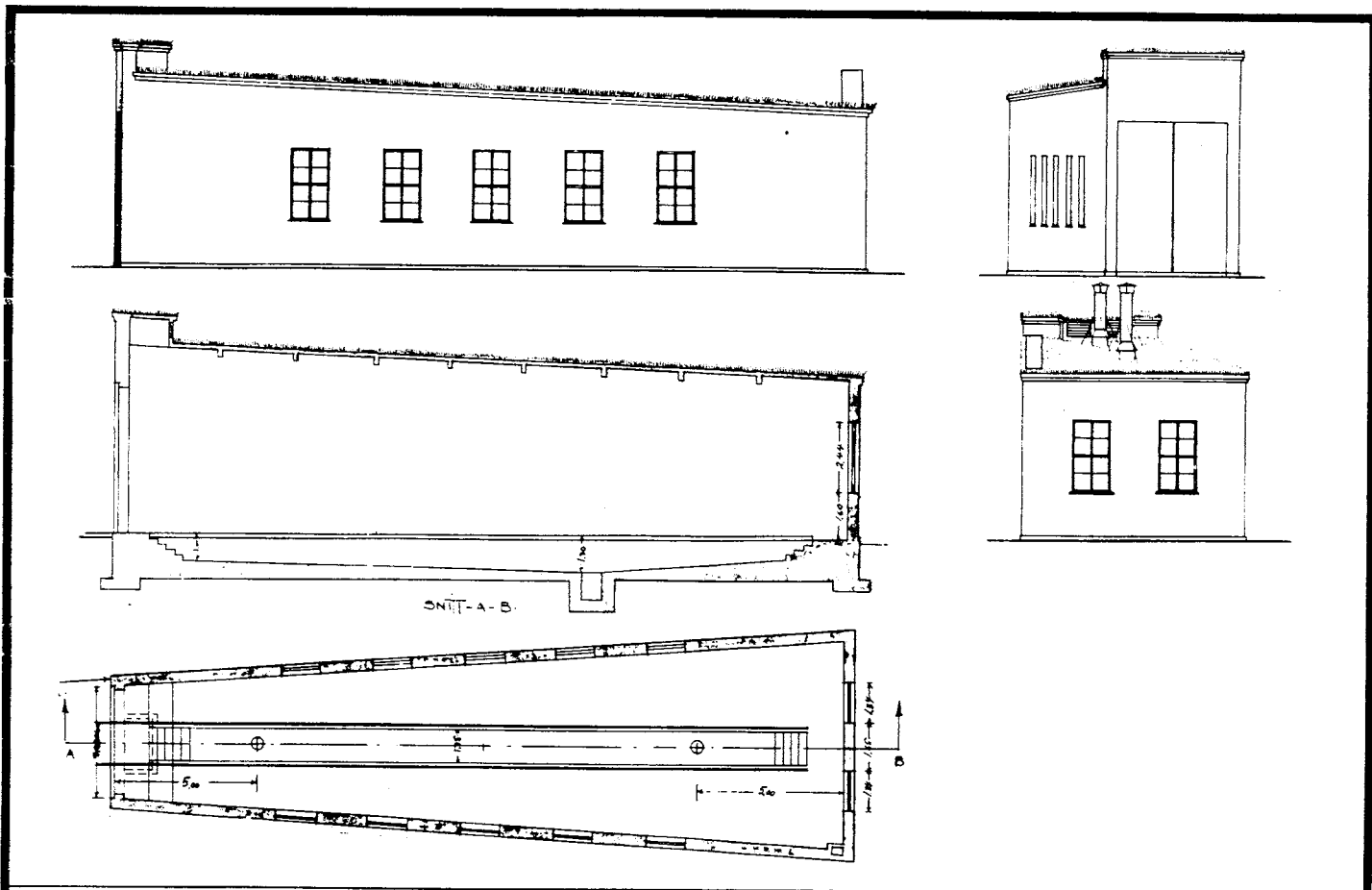
| | |
|--------------------------------|---|
| TEGNINGER (ARKIVHENVISNING) | Ak 6854 Eldre forslag i Ak-mappe (Horn, 1928) |
| ELDRE FOTOGRAF. | |

| | | | | |
|-----------------------|--------------------|------|-------------|---------|
| ANDRE OPPLYSNINGER | UTGITT | DATO | REGISTR. | DATO |
| | | | | 25.6.80 |
| | RETTELSES- BLAD | NR | INNFORT DEN | AV |
| | | NR | INNFORT DEN | AV |
| | | NR | INNFORT DEN | AV |

NSB · REGISTRERING AV BYGNINGER

Bak. Had 070379

| | | | |
|-----------------------|-------------------------------|-----------------------|---------------|
| NAV BYGNINGENS ART | MAJAVATN STASJON Lok.stall | STASJONSNR. 1344 | BYGN.NR. 2 |
| BANESTREKNING | 132 Grong - Mosjøen | KILOMETER 322,09 | |
| KOMMUNE.MATR.NR. | Grane | GÅRDSNR. | BRUKSNR. |
| ADRESSE | 8683 Majavatn | DISTRIKT Trondheim | |



TEGNINGEN VISER: *Orig. tegn. dat. 2.7.1937.*

M 1:250

| | | | |
|-----------------------------|--|------------------------------|--|
| OPPRINNELIG BRUKSFORMÅL | PRIMÆRT Lokstall (1 spor) | SEKUNDÆRT | |
| NAVÆRENDE BRUKSFORMÅL | PRIMÆRT Lokstall Garasje Verksted | SEKUNDÆRT Lager Oljebu | ANTALL LEILIGHETER: 0 ANTALL OVERNATTINGSROM: 0 |
| FORHOLD TIL ANDRE HUS | Del an anlegg - frittstående | | |
| FYSISK MILJØ- SAMMENHENG | Spredt landbruksbebyggelse | | |

| | | | |
|------------|--------------------------------------|---|---|
| VERNEVERDI | <input type="checkbox"/> PRIORITYERT | BYGNINGEN PRIORITYERES SPESIELT SOM BEVARINGSOBJEKT (EVT. INTERN NSB-FREDNING) | <input type="checkbox"/> BYGNINGEN ER FREDET I MEDHOLD AV LOV OM KULTURMINNER |
| | <input type="checkbox"/> HØY | ENDRINGER SKAL IKKE FORETAS FOR ARKITEKTKONTORET HAR GODKJENT PLANENE. DETTE GJELDER OGSÅ UTSKIFTING AV DØRER, VINDUER, KLEDNING, TAKTEKKING OSV. | |
| | <input type="checkbox"/> MIDDELS | | |
| | <input type="checkbox"/> LAV | ENDRINGER KAN FORETAS UTEN GODKJENNING FRA ARKITEKTKONTORET. DET HENVISES TIL GENERELLE RÅD OG RETNINGSLINJER. | |
| | <input type="checkbox"/> INGEN | | |

| | | | | |
|-------------|------------------------------|------------------------------------|-------------------------|------------------------------------|
| DIMENSJONER | HOVEDMÅL M lengde: 26,3 m | BEBYGD AREAL M ² 162 | ANTALL ETASJER 1 1/2 | BRUTTO GOLVAREAL M ² |
|-------------|------------------------------|------------------------------------|-------------------------|------------------------------------|

| BYGNINGSDEL | TYPE.KONSTRUKSJON | INSTALLASJON | MERKNAD |
|------------------------|--|--------------|-------------------------------------|
| FUNDAMENT | 1. Betongmur 2. Støpte betongpillarer - stålsville | SKORSTEIN | STK. |
| | | ELEKTRISITET | Innlagt |
| KJELLER UNDERETASJE | 1. Oppfylt, betongplate 2. Luftet kryperom, trebjelkelag | OPPVARMING | PRIMÆRT: Elektrisk SEKUNDÆRT: |
| YTTERVEGG | 1. 1 1/2 steins teglmur 2. Reisverk i tre | | |
| FASADEKLEDNING | 1. Pusset - malt. 2. Pusset - malt 3. Stående trepanel over/underligger | VANN | Innlagt |
| TAKFORM | Pulttak | BAD | TYPE: |
| TAKTEKKING | 1. Betongplate-papp. 2. Papp. 3. Bølgeblekk | TOALETT | ANTALL: |

| | | | |
|---------|----------------------------|-------------------------|-------|
| VINDUER | Opprinnelige (m. småruter) | DEKOR INNSKRIPSJONER | Ingen |
| DØRER | Opprinnelige | INTERIØR | |

| | | |
|-------------------------------------|------|--------------------|
| BYGGÅR | ÅR | MERKNAD |
| | 1939 | |
| TILBYGGING OMBYGGING FLYTTING | ÅR | ENDRING |
| | | Tilbygg lager m.m. |

| VEDLIKEHOLDS- TILSTAND | TILSTAND. ÅR: | I GOD STAND | BEGYNNENDE FORFALL | FRAMSKREDET FORFALL | RUIN | EVT. FORFALLSARSAK |
|---------------------------|------------------|-------------|-----------------------|------------------------|------|--------------------|
| | | 1980 | | X | | |
| | | | | | | |
| | | | | | | |

| FARGESKJEMA | OPPRINNELIG | NAVERENDE | FRAMTIDIG | BYGGHERRE |
|---------------|-------------|-------------|-----------|-----------------------|
| UTVENDIG VEGG | | 5E4 Gulbrun | | NSB |
| VINDSKIER | | 5E4 | | ARKITEKT |
| GERIKTER | | 5E4 | | NSB-AK v/B.F. Baastad |
| VINDUER | | Hvit | | BYGGMESTER |
| DØRER | | 5E4 | | BYGNINGSTYPE |
| HJØRNEBORD | | 5E4 | | STILPREG |

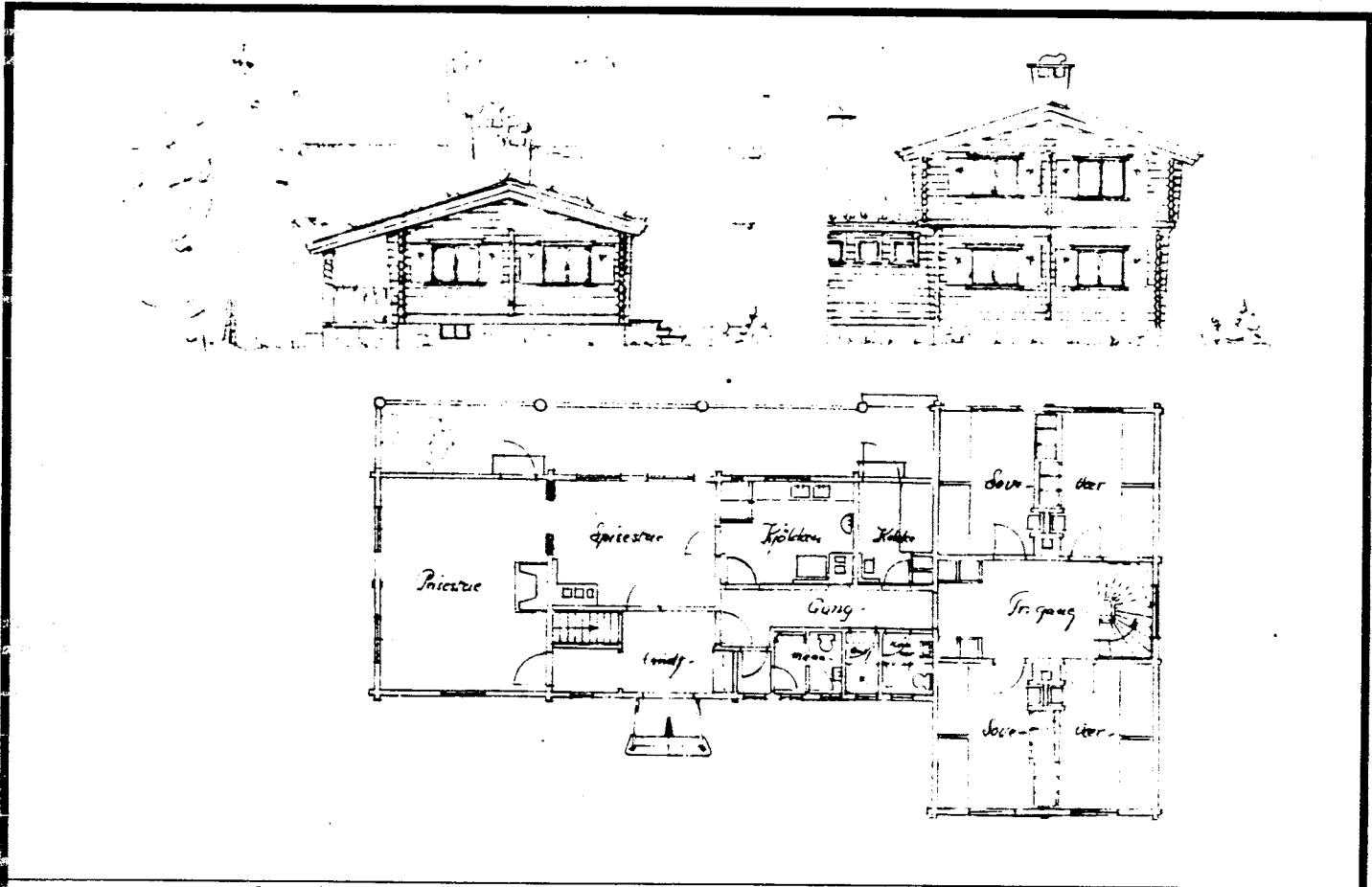
| | |
|--------------------------------|-------------------------------|
| TEGNINGER (ARKIVHENVISNING) | Ak 6675, TdB 5480 for tilbygg |
| ELDRE FOTOGRAF. | |

| | | | | |
|-----------------------|--------------------|------|-------------|--------------|
| ANDRE OPPLYSNINGER | UTGITT | DATO | REGISTR. | DATO 25.6.80 |
| | RETTELSES- BLAD | NR | INNFØRT DEN | AV |
| | | NR | INNFØRT DEN | AV |
| | | NR | INNFØRT DEN | AV |

NSB - REGISTRERING AV BYGNINGER

Bak Had 070379

| | | | |
|------------------------|---------------------------------------|-----------------------|---------------|
| NAVN BYGNINGENS ART | MAJAVATN STASJON Overnattingsbolig | STASJONSNR. 1344 | BYGN.NR. 6 |
| BANESTREKNING | 132 Grong - Mosjøen | KILOMETER 321,68 | |
| KOMMUNE.MATR.NR. | Grane | GÅRDSNR. | BRUKSNR. |
| ADRESSE | 8683 Majavatn | DISTRIKT Trondheim | |



TEGNINGEN VISER: Orig. tegn. dat. 18. og 20. 1. 1951

M 1:200

| | | | |
|-----------------------------|--|-----------|--|
| OPPRINNELIG BRUKSFØRMÅL | PRIMÆRT Overnattingsbolig Feriebolig | SEKUNDÆRT | |
| NÅVÆRENDE BRUKSFØRMÅL | PRIMÆRT Overnattingsbolig | SEKUNDÆRT | ANTALL LEILIGHETER: 0 ANTALL OVERNATTINGSROM: 6 |
| FORHOLD TIL ANDRE HUS | Del av anlegg - frittstående | | |
| FYSISK MILJØ- SAMMENHENG | Spredt landbruksbebyggelse | | |

| | | | |
|------------|--|--|--|
| VERNEVERDI | <input type="checkbox"/> PRIO- RITERT | BYGNINGEN PRIORITERES SPESIELT SOM BEVA- RINGSOBJEKT (EVT. INTERN NSB-FREDNING) | <input type="checkbox"/> BYGNINGEN ER FREDET I MEDHOLD AV LOV OM KULTURMINNER |
| | <input type="checkbox"/> HØY | ENDRINGER SKAL IKKE FORETAS FØR ARKITEKTKONTORET HAR GODKJENT PLANENE. DETTE GJELDER OGSA UTSKIFTING AV DØRER, VINDUER, KLEDNING, TAKTEKKING OSV. | |
| | <input type="checkbox"/> MIDDELS | | |
| | <input type="checkbox"/> LAV <input type="checkbox"/> INGEN | ENDRINGER KAN FORETAS UTEN GODKJENNING FRA ARKITEKTKONTORET. DET HENVISES TIL GENE- RELLE RÅD OG RETNINGSLINJER. | |

| | | | | |
|-------------|-----------------------|------------------------------------|---------------------|---------------------------------|
| DIMENSJONER | HOVEDÅL M 22,0x6,4 | BEBYGD AREAL M ² 205 | ANTALL ETASJER 1 | BRUTTO GOLVAREAL M ² |
|-------------|-----------------------|------------------------------------|---------------------|---------------------------------|

| BYGNINGSDEL | TYPE, KONSTRUKSJON | INSTALLASJON | MERKNAD |
|---------------------|--|--------------|--|
| FUNDAMENT | 1. Betongmur 2. Betongpillarer | SKORSTEIN | STK 4 |
| KJELLER UNDERETASJE | 1. Kryperom, trebjelkelag. 2. Kjeller trebjelkelag. 3. Åpent, trebjelkelag (under veranda) | ELEKTRISITET | Innlagt |
| YTTERVEGG | Laftet tømmer | OPPVARMING | PRIMÆRT: 1. Ved SEKUNDÆRT: 2. Elektrisk |
| FASADEKLEDNING | Ingen kledning | VANN | Innlagt |
| TAKFORM | Saltak | BAD | Dusj |
| TAKTEKING | Skifer "fasett" | TOALETT | TYPE: WC ANTALL: 2 |

| | | | |
|---------|------------------------|----------------------|-------------|
| VINDUER | Opprinnelige (to-fags) | DEKOR INNSKRIPSJONER | Ingen |
| DØRER | Opprinnelige | INTERIØR | Opprinnelig |

| | | |
|-------------------------------------|------------|---------|
| BYGGEÅR | ÅR 1951 | MERKNAD |
| TILBYGGING OMBYGGING FLYTTING | ÅR | ENDRING |

| VEDLIKEHOLDS- TILSTAND | TILSTAND. | I GOD STAND | BEGYNNENDE FORFALL | FRAMSKREDET FORFALL | RUIIN | EVT. FORFALLSÅRSÅK |
|---------------------------|-----------|-------------|--------------------|---------------------|-------|--------------------|
| | ÅR: | | | | | |
| | 1980 | X | | | | |
| | | | | | | |
| | | | | | | |

| FARGESKJEMA | OPPRINNELIG | NAVÆRENDE | FRAMTIDIG | BYGGHERRER |
|---------------|-------------|-------------------------|-----------|----------------------|
| UTVENDIG VEGG | | 7F4 Mørkebrun | | NSB |
| VINDSKIER | | 7B6/ca.hvit Grårød/Hvit | | ARKITEKT |
| GERIKTER | | Hvit | | NSB-Ak v/B.F.Baastad |
| VINDUER | | Hvit | | BYGGMESTER |
| DØRER | | 23B5 Gråblå | | BYGNINGSTYPE |
| HJØRNEBORD | | | | STILPREG |

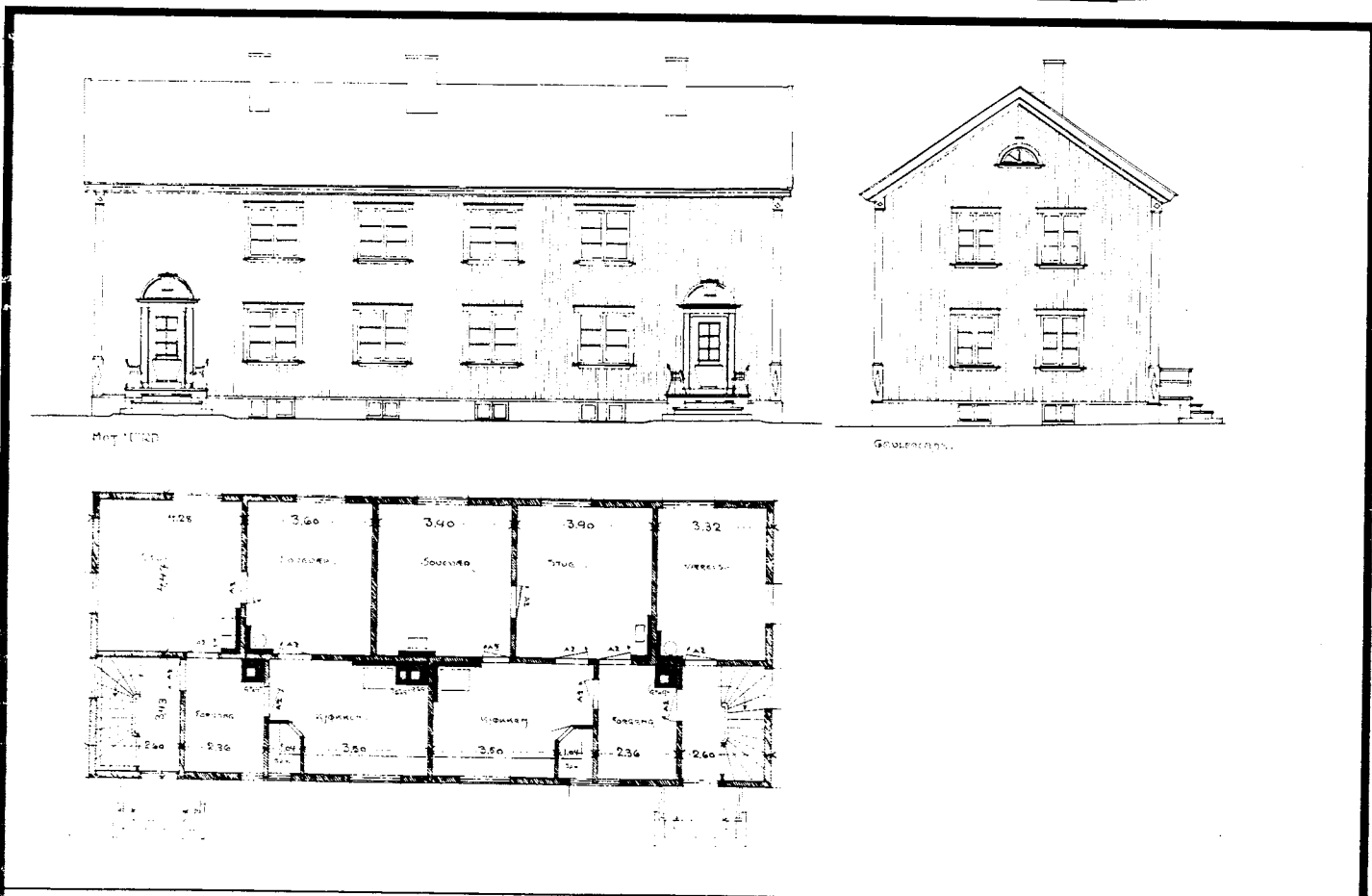
| | |
|-----------------------------|--------------------------------------|
| TEGNINGER (ARKIVHENVISNING) | Ak 10344 (TaB 3559,3560, 3561, 3562) |
| ELDRE FOTOGRAF. | |

| | | | | |
|-----------------------|--------------------|------|-------------|-----------------|
| ANDRE OPPLYSNINGER | UTGITT | DATO | REGISTR. | DATO 25.6.80 |
| | RETTELSES- BLAD | NR | INNFORT DEN | AV |
| | | NR | INNFORT DEN | AV |
| | | NR | INNFORT DEN | AV |

NSB · REGISTRERING AV BYGNINGER

Bak. Had 0703.7.

| | | | |
|------------------------|--|-----------------------|----------------|
| NAVN BYGNINGENS ART | MAJAVATN STASJON Funkjsonærbolig, bolig | STASJONSNR. 1344 | BYGN. NR. 7 |
| BANESTREKNING | 132 Grong - Mosjøen | KILOMETER 321,87 | |
| KOMMUNE, MATR. NR. | Grane | GÅRDSNR. | BRUKSNR. |
| ADRESSE | 8683 Majavatn | DISTRIKT Trondheim | |



TEGNINGEN VISER: Orig.tegn. dat. mai 1928 M 1:200

| | | | |
|-----------------------------|---|-----------|--|
| OPPRINNELIG BRUKSFORMAL | PRIMÆRT Funksjonærboliger | SEKUNDÆRT | |
| NAVÆRENDE BRUKSFORMAL | PRIMÆRT Funksjonærboliger Overnatting Kontor | SEKUNDÆRT | ANTALL LEILIGHETER: 1 ANTALL OVERNATTINGSROM: 3 |
| FORHOLD TIL ANDRE HUS | Del av anlegg - frittstående | | |
| FYSISK MILJØ- SAMMENHENG | Spredt bebyggelse | | |

| | | | |
|------------|--|--|--|
| VERNEVERDI | <input type="checkbox"/> PRIO- RITERT | BYGNINGEN PRIORITERES SPESIELT SOM BEVA- RINGSOBJEKT (EVT. INTERN NSB-FREDNING) | <input type="checkbox"/> BYGNINGEN ER FREDET I MEDHOLD AV LOV OM KULTURMINNER |
| | <input type="checkbox"/> HOY | ENDRINGER SKAL IKKE FORETAS FOR ARKITEKTKONTORET HAR GODKJENT PLANENE. DETTE GJELDER OGSA UTSKIFTING AV DØRER, VINDUER, KLEDNING, TAKTEKKING OSV. | |
| | <input type="checkbox"/> MIDDELS | | |
| | <input type="checkbox"/> LAV | ENDRINGER KAN FORETAS UTEN GODKJENNING FRA ARKITEKTKONTORET. DET HENVISES TIL GENE- RELLE RÅD OG RETNINGSLINJER. | |
| | <input type="checkbox"/> INGEN | | |

| | | | | |
|-------------|-------------------------|------------------------------------|---------------------|---------------------------------|
| DIMENSJONER | HOVEDÅL M 19,1 x 8,0 | BEBYGD AREAL M ² 157 | ANTALL ETASJER 2 | BRUTTO GOLVAREAL M ² |
|-------------|-------------------------|------------------------------------|---------------------|---------------------------------|

| BYGNINGSDEL | TYPE, KONSTRUKSJON | INSTALLASJON | MERKNAD |
|---------------------|--------------------------------------|--------------|--|
| FUNDAMENT | Betongmur | SKORSTEIN | STK. 3 |
| KJELLER UNDERETASJE | Kjeller, trebjelkelag | ELEKTRISITET | Innlagt |
| YTTERVEGG | Laft | OPPVARMING | PRIMÆRT: Elektrisk SEKUNDÆRT: Ved |
| FASADEKLEDNING | Stående vekselpanel, høvlet og pløyd | VANN | Innlagt |
| TAKFORM | Saltak | BAD | |
| TAKTEKKING | Skifer "fasett" | TOALETT | TYPE: WC ANTALL: 4 |

| | | | |
|---------|-------------|----------------------|--|
| VINDUER | Skiftet | DEKOR INNSKRIPSJONER | Buet portal over inngangsdør Dekor - hjørnebord |
| DØRER | Opprinnelig | INTERIØR | Opprinnelig |

| | | |
|-------------------------------------|------------|---------|
| BYGGEÅR | AR 1929 | MERKNAD |
| TILBYGGING OMBYGGING FLYTTING | AR | ENDRING |

| VEDLIKEHOLDS- TILSTAND | TILSTAND: | I GOD STAND | BEGYNNENDE FORFALL | FRAMSKREDET FORFALL | RUIN | EVT. FORFALLSÅRSÅK |
|---------------------------|-----------|-------------|--------------------|---------------------|------|--------------------|
| | AR: | 1980 | X | | | |

| FARGESKJEMA | OPPRINNELIG | NAVÆRENDE | FRAMTIDIG | BYGGHERRE |
|---------------|-------------|--------------------|-----------|----------------------|
| UTVENDIG VEGG | | 8F5 Mørkebrun | | NSB |
| VINDSKIER | | 8F5 | | ARKITEKT |
| GERIKTER | | Naturbeis | | NSB-AK v/B.F.Baastad |
| VINDUER | | Brunbeis | | BYGGMESTER |
| DØRER | | 4C3 Grågul (beige) | | BYGNINGSTYPE |
| HJØRNEBORD | | 8F5 | | STILPREG |


| | | |
|-----------------------------|---------|----------|
| TEGNINGER (ARKIVHENVISNING) | Ak 4940 | TdB 3739 |
| ELDRE FOTOGRAF. | | |

| | | | | |
|--------------------|---------------------|-------------|-------------|-----------------|
| ANDRE OPPLYSNINGER | UTGITT | DATE | REGISTR. | DATE 25.6.80 |
| | RETTELSESB- BLAD | NR | INNFORT DEN | AV |
| | | NR | INNFORT DEN | AV |
| | NR | INNFORT DEN | AV | |

NSB - REGISTRERING AV BYGNINGER

Bak/Had 070379

| | | | |
|-----------------------|--|-----------------------|---------------|
| NAV BYGNINGENS ART | MAJAVATN STASJON Funksjonærbolig, uthus | STASJONSNR. 1344 | BYGN.NR. 8 |
| BANESTREKNING | 132 Grong - Mosjøen | KILOMETER 321,88 | |
| KOMMUNE.MATR.NR. | Grane | GÅRDSNR. | BRUKSNR. |
| ADRESSE | 8683 Majavatn | DISTRIKT Trondheim | |



TEGNINGEN VISER:

| | | | |
|-----------------------------|-----------------------------------|-----------|--|
| OPPRINNELIG BRUKSFORMÅL | PRIMÆRT Vedskjul Redskapsbu | SEKUNDÆRT | |
| NAVÆRENDE BRUKSFORMÅL | PRIMÆRT Vedskjul Redskapsbu | SEKUNDÆRT | ANTALL LEILIGHETER: 0 ANTALL OVERNATTINGSROM: 0 |
| FORHOLD TIL ANDRE HUS | Del av anlegg - frittstående | | |
| FYSISK MILJØ- SAMMENHENG | Spredt bebyggelse | | |

| | | | | | |
|------------|--------------------------|------------|---|--------------------------|--|
| VERNEVERDI | <input type="checkbox"/> | PRIORITERT | BYGNINGEN PRIORITERES SPESIELT SOM BEVARINGSOBJEKT (EVT. INTERN NSB-FREDNING) | <input type="checkbox"/> | BYGNINGEN ER FREDET I MEDHOLD AV LOV OM KULTURMINNER |
| | <input type="checkbox"/> | HØY | ENDRINGER SKAL IKKE FORETAS FOR ARKITEKTKONTORET HAR GODKJENT PLANENE. DETTE GJELDER OGSÅ UTSKIFTING AV DØRER, VINDUER, KLEDNING, TAKTEKKING OSV. | | |
| | <input type="checkbox"/> | MIDDELS | | | |
| | <input type="checkbox"/> | LAV | ENDRINGER KAN FORETAS UTEN GODKJENNING FRA ARKITEKTKONTORET. DET HENVISES TIL GENERELLE RÅD OG RETNINGSLINJER. | | |
| | <input type="checkbox"/> | INGEN | | | |

| | | | | |
|-------------|--------------------------|-----------------------------------|---------------------|------------------------------------|
| DIMENSJONER | HOVEDMÅL M 10,0 x 4,0 | BEBYGD AREAL M ² 40 | ANTALL ETASJER 1 | BRUTTO GOLVAREAL M ² |
|-------------|--------------------------|-----------------------------------|---------------------|------------------------------------|

| BYGNINGSDEL | TYPE.KONSTRUKSJON | INSTALLASJON | MERKNAD |
|------------------------|--------------------------------|--------------|------------------|
| FUNDAMENT | Gråsteinsmur, ikke fuget | SKORSTEIN | STK. |
| KJELLER UNDERETASJE | Oppfylt under tresviller | ELEKTRISITET | Innlagt |
| YTTERVEGG | Reisverk i tre | OPPVARMING | PRIMÆRT: |
| FASADEKLEDNING | Stående panel over/underligger | VANN | SEKUNDÆRT: |
| TAKFORM | Pulttak | BAD | TOILETT |
| TAKTEKKING | Papp | | TYPE: ANTALL: |

| | | | |
|---------|----------------------------|-------------------------|-------|
| VINDUER | Opprinnelige (m. småruter) | DEKOR INNSKRIPSJONER | Ingen |
| DØRER | Opprinnelige | INTERIØR | |

| | | |
|-------------------------------------|------------|---------|
| BYGGÅR | ÅR 1940 | MERKNAD |
| TILBYGGING OMBYGGING FLYTTING | ÅR | ENDRING |

| VEDLIKEHOLDS- TILSTAND | TILSTAND: | I GOD STAND | BEGYNNENDE FORFALL | FRAMSKREDET FORFALL | RUIN | EVT. FORFALLSÅRSÅK |
|---------------------------|-----------|-------------|-----------------------|------------------------|------|--------------------|
| | ÅR: | | | | | Seget vestvegg |
| | 1980 | | | | | |

| FARGESKJEMA | OPPRINNELIG | NAVERENDE | FRAMTIDIG | BYGGHERRE |
|---------------|-------------|------------------------------|-----------|--------------|
| UTVENDIG VEGG | | 8F5 Mørkebrun | | NSB |
| VINDSKIER | | 8F5 | | ARKITEKT |
| GERIKTER | | 8F5 | | BYGGMESTER |
| VINDUER | | Hvit | | BYGNINGSTYPE |
| DØRER | | 1.4C3 2.8F5 Grågul/Mørkebrun | | STILPREG |
| HJORNEBORD | | 8F5 | | |

| | |
|--------------------------------|--|
| TEGNINGER (ARKIVHENVISNING) | |
| ELDRE FOTOGRAF | |

| | | | | |
|-----------------------|--------------------|-------------|-------------|-----------------|
| ANDRE OPPLYSNINGER | UTGITT | DATO | REGISTR. | DATO 25.6.80 |
| | RETTELSES- BLAD | NR | INNFORT DEN | AV |
| | | NR | INNFORT DEN | AV |
| | NR | INNFORT DEN | AV | |

NSB - REGISTRERING AV BYGNINGER

Bak/Had 0703.79

| | | | |
|------------------------|--|-----------------------|----------------|
| NAVN BYGNINGENS ART | MAJAVATN STASJON Vokterbolig 1, bolig | STASJONSNR. 1344 | BYGN.NR. 10 |
| BANESTREKNING | 132 Grong - Mosjøen | KILOMETER 322,01 | |
| KOMMUNE.MATR.NR. | Grane | GÅRDSNR. | BRUKSNR. |
| ADRESSE | 8683 Majavatn | DISTRIKT Trondheim | |



NORGES STATSBANER.
ENKELT VOKTERBOLIG VED SUNNAN GRONG BANEN.

TEGNINGEN VISER: Orig.tegn. dat. 1.9.1921 M 1:200

| | | | |
|-----------------------------|--|-----------|--|
| OPPRINNELIG BRUKSFORMÅL | PRIMÆRT Vokterbolig Kontor (tilbygg) | SEKUNDÆRT | |
| NAVÆRENDE BRUKSFORMÅL | PRIMÆRT Vokterbolig | SEKUNDÆRT | ANTALL LEILIGHETER: 1 ANTALL OVERNATTINGSROM: 0 |
| FORHOLD TIL ANDRE HUS | Del av anlegg - frittstående | | |
| FYSISK MILJØ- SAMMENHENG | Spredt landbruksbebyggelse | | |

| | | | |
|-------------|-------------------------------------|---|---|
| VERNEVERDI: | <input type="checkbox"/> PRIORITERT | BYGNINGEN PRIORITERES SPESIELT SOM BEVARINGSOBJEKT (EVT. INTERN NSB-FREDNING) | <input type="checkbox"/> BYGNINGEN ER FREDET I MEDHOLD AV LOV OM KULTURMINNER |
| | <input type="checkbox"/> HOY | ENDRINGER SKAL IKKE FORETAS FØR ARKITEKTKONTORET HAR GODKJENT PLANENE. DETTE GJELDER OGSÅ UTSKIFTING AV DØRER, VINDUER, KLEDNING, TAKTEKKING OSV. | |
| | <input type="checkbox"/> MIDDELS | | |
| | <input type="checkbox"/> LAV | ENDRINGER KAN FORETAS UTEN GODKJENNING FRA ARKITEKTKONTORET. DET HENVISES TIL GJELDENDE RÅD OG RETNINGSLINJER. | |
| | <input type="checkbox"/> INGEN | | |

| | | | | |
|-------------|--------------------------|-----------------------------------|-------------------------|------------------------------------|
| DIMENSJONER | HOVEDMÅL M 8,6 x 7,35 | BEBYGD AREAL M ² 84 | ANTALL ETASJER 1 1/2 | BRUTTO GOLVAREAL M ² |
|-------------|--------------------------|-----------------------------------|-------------------------|------------------------------------|

| BYGNINGSDEL | TYPE. KONSTRUKSJON | INSTALLASJON | MERKNAD |
|------------------------|---|--------------|--|
| FUNDAMENT | Betongmur | SKORSTEIN | STK. 2 |
| KJELLER UNDERETASJE | Kjeller, trebjelkelag | ELEKTRISITET | Innlagt |
| YTTERVEGG | | OPPVARMING | PRIMÆRT: Ved SEKUNDÆRT: Elektrisk |
| FASADEKLEDNING | Stående vekselpanel | VANN | Innlagt |
| TAKFORM | Saltak | BAD | Innlagt |
| TAKTEKKING | 1.Skifer "fasett" 2.Korrugerte alu.plater | TOALETT | TYPE: WC ANTALL: 1 |

| | | | |
|---------|--|-------------------------|-------------|
| VINDUER | Skiftet. Opprinnelige i tilbygg (m. små- ruter). | DEKOR INNSKRIPSJONER | Ingen |
| DØRER | Opprinnelig. | INTERIØR | Opprinnelig |

| | | |
|-------------------------------------|---------------------|--|
| BYGGEÅR | ÅR 1929 | MERKNAD |
| TILBYGGING OMBYGGING FLYTTING | ÅR 1945- 1950 | ENDRING Tilbygg, fløy med kontor, ny inngang, sanitærutstyr |

| VEDLIKEHOLDS- TILSTAND | TILSTAND: | I GOD STAND | BEGYNNENDE FORFALL | FRAMSKREDET FORFALL | RUIN | EVT. FORFALLSÅRSÅK |
|---------------------------|-----------|-------------|-----------------------|------------------------|------|--------------------|
| | ÅR: | 1980 | X | | | |

| FARGESKJEMA | OPPRINNELIG | NAVÆRENDE | FRAMTIDIG | BYGGHERRE |
|---------------|-------------|---------------|-----------|---|
| UTVENDIG VEGG | | 9F8 Mørkebrun | | NSB |
| VINDSKIER | | 9F8 | | ARKITEKT |
| GERIKTER | | 9F8 | | NSB-AK v/Werenskiold |
| VINDUER | | 3A-B3 Blekgul | | BYGGMESTER |
| DØRER | | 3A-B3 | | BYGNINGSTYPE |
| HJØRNEBORD | | 9F8 | | For nordlandsbanen Sunnan- Grong-Namdalen. |
| | | | | STILPREG |

| | |
|--------------------------------|---------|
| TEGNINGER (ARKIVHENVISNING) | Ak 2950 |
| ELDRE FOTOGRAF. | |

| | | | | |
|-----------------------|--------------------|-------------|-------------|-----------------|
| ANDRE OPPLYSNINGER | UTGITT | DATO | REGISTR. | DATO 25.6.80 |
| | RETTELSES- BLAD | NR | INNFORT DEN | AV |
| | | NR | INNFORT DEN | AV |
| | NR | INNFORT DEN | AV | |

NSB - REGISTRERING AV BYGNINGER

Bak. Had 0703.7

| | | | |
|------------------------|--|-----------------------|-----------------|
| NAVN BYGNINGENS ART | MAJAVATN STASJON Vokterbolig 2, bolig | STASJONSNR. 1344 | BYGN. NR. 11 |
| BANESTREKNING | 132 Grong - Mosjøen | KILOMETER 322,05 | |
| KOMMUNE. MATR. NR. | Grane | GARDSNR. | BRUKSNR. |
| ADRESSE | 8683 Majavatn | DISTRIKT Trondheim | |



NORGES STATSBANER.
ENKELT VOKTERBOLIG VED SUNNAN GRONG BANEN.

TEGNINGEN VISER: Orig. tegn. dat. 1.9.1921 M 1:200

| | | | |
|-----------------------------|------------------------------|-----------|--|
| OPPRINNELIG BRUKSFORMÅL | PRIMÆRT Vokterbolig | SEKUNDÆRT | |
| NAVÆRENDE BRUKSFORMÅL | PRIMÆRT Vokterbolig | SEKUNDÆRT | ANTALL LEILIGHETER: 1 ANTALL OVERNATTINGSROM: 0 |
| FORHOLD TIL ANDRE HUS | Del av anlegg - frittstående | | |
| FYSISK MILJØ- SAMMENHENG | Spredt landbruksbebyggelse | | |

| | | | |
|------------|--|--|--|
| VERNEVERDI | <input type="checkbox"/> PRIO- RITERT | BYGNINGEN PRIORITERES SPESIELT SOM BEVA- RINGSOBJEKT (EVT. INTERN NSB-FREDNING) | <input type="checkbox"/> BYGNINGEN ER FREDET I MEDHOLD AV LOV OM KULTURMINNER |
| | <input type="checkbox"/> HØY | ENDRINGER SKAL IKKE FORETAS FOR ARKITEKTKONTORET HAR GODKJENT PLANENE. DETTE GJELDER OGSÅ UTSKIFTING AV DØRER, VINDUER, KLEDNING, TAKTEKKING OSV. | |
| | <input type="checkbox"/> MIDDELS | | |
| | <input type="checkbox"/> LAV | ENDRINGER KAN FORETAS UTEN GODKJENNING FRA ARKITEKTKONTORET. DET HENVISES TIL GENE- RELLE RÅD OG RETNINGSLINJER. | |
| | <input type="checkbox"/> INGEN | | |

| | | | | |
|-------------|--------------------------|-----------------------------------|-------------------------|------------------------------------|
| DIMENSJONER | HOVEDMÅL M 8,6 x 7,35 | BEBYGD AREAL M ² 64 | ANTALL ETASJER 1 1/2 | BRUTTO GOLVAREAL M ² |
|-------------|--------------------------|-----------------------------------|-------------------------|------------------------------------|

| BYGNINGSDEL | TYPE.KONSTRUKSJON | INSTALLASJON | MERKNAD |
|------------------------|---------------------------|--------------|---------------------------------------|
| FUNDAMENT | Betongmur | SKORSTEIN | STK. 1 |
| KJELLER UNDERETASJE | Kjeller, trebjelkelag | ELEKTRISITET | Innlagt |
| YTTERVEGG | Laft | OPPVARMING | PRIMÆRT: Ved SEKUNDÆRT: Olje |
| FASADEKLEDNING | Stående vekselpanel | VANN | Innlagt |
| TAKFORM | Saltak | BAD | Innlagt |
| TAKTEKKING | 1.Skifer "fasett" 2. Papp | TOALETT | TYPE: WC ANTALL: 1 |

| | | | |
|---------|---------------------------------|-------------------------|-------------|
| VINDUER | Skiftet (m. småruter som oppr.) | DEKOR INNSKRIPSJONER | |
| DØRER | Opprinnelig (fyllingsdør) | INTERIØR | Opprinnelig |

| | | |
|-------------------------------------|------------|---------|
| BYGGEÅR | ÅR 1929 | MERKNAD |
| TILBYGGING OMBYGGING FLYTTING | ÅR | ENDRING |

| VEDLIKEHOLDS- TILSTAND | TILSTAND: | 1 GOD STAND | BEGYNNENDE FORFALL | FRAMSKREDET FORFALL | RUIN | EVT. FORFALLSÅRSÅK |
|---------------------------|-----------|-------------|-----------------------|------------------------|------|--------------------|
| | ÅR: | | | | | |
| | 1980 | X | | | | |

| FARGESKJEMA | OPPRINNELIG | NAVÆRENDE | FRAMTIDIG | BYGGHERRE |
|---------------|-------------|---------------|-----------|---|
| UTVENDIG VEGG | | 9F8 Mørkebrun | | NSB |
| VINDSKIER | | 9F8 | | ARKITEKT |
| GERIKTER | | 9F8 | | NSB-AK v/Werenskiold |
| VINDUER | | 3A-B3 Blekgul | | BYGGMESTER |
| DØRER | | 3A-B3 | | BYGNINGSTYPE |
| HJØRNEBORD | | 9F8 | | For nordlandsbanen Sunnan -Grong-Namdalen. |
| | | | | STILPREG |


| | |
|--------------------------------|---------|
| TEGNINGER (ARKIVHENVISNING) | Ak 2950 |
| ELDRE FOTOGRAF. | |

| | | | | |
|-----------------------|--------------------|-------------|-------------|---------|
| ANDRE OPPLYSNINGER | UTGITT | DATO | REGISTR. | DATO |
| | | | | 25.6.80 |
| | RETTELSES- BLAD | NR | INNFORT DEN | AV |
| | | NR | INNFORT DEN | AV |
| NR | | INNFORT DEN | AV | |

NSB · REGISTRERING AV BYGNINGER

Bak. Had 0703.79

| | | | |
|------------------------|---|-----------------------|-----------------|
| NAVN BYGNINGENS ART | MAJAVATN STASJON Vokterbolig 1 og 2, uthus | STASJONSNR. 1344 | BYGN. NR. 12 |
| BANESTREKNING | 132 Grong - Mosjøen | KILOMETER 322,03 | |
| KOMMUNE, MATR. NR. | Grane | GÅRDSNR. | BRUKSNR. |
| ADRESSE | 8683 Majavatn | DISTRIKT Trondheim | |



TEGNINGEN VISER:

| | | | |
|-----------------------------|------------------------------|-------------------------------|--|
| OPPRINNELIG BRUKSFORMÅL | PRIMÆRT Fjøs Vedbu | SEKUNDÆRT | |
| NAVÆRENDE BRUKSFORMÅL | PRIMÆRT Vedbu Verksted | SEKUNDÆRT Garasje Lager | ANTALL LEILIGHETER: 0 ANTALL OVERNATTINGSROM: 0 |
| FORHOLD TIL ANDRE HUS | Del av anlegg - frittstående | | |
| FYSISK MILJØ- SAMMENHENG | Spredt landbruksbebyggelse | | |

| | | | | | |
|------------|--------------------------|------------|---|--------------------------|--|
| VERNEVERDI | <input type="checkbox"/> | PRIORITERT | BYGNINGEN PRIORITERES SPESIELT SOM BEVARINGSOBJEKT (EVT. INTERN NSB-FREDNING) | <input type="checkbox"/> | BYGNINGEN ER FREDET I MEDHOLD AV LOV OM KULTURMINNER |
| | <input type="checkbox"/> | HØY | ENDRINGER SKAL IKKE FORETAS FOR ARKITEKTKONTORET HAR GODKJENT PLANENE. DETTE GJELDER OGSÅ UTSKIFTING AV DØRER, VINDUER, KLEDNING, TAKTEKKING OSV. | | |
| | <input type="checkbox"/> | MIDDELS | | | |
| | <input type="checkbox"/> | LAV | | | |
| | <input type="checkbox"/> | INGEN | ENDRINGER KAN FORETAS UTEN GODKJENNING FRA ARKITEKTKONTORET. DET HENVISES TIL GENERELLE RÅD OG RETNINGSLINJER. | | |

| | | | | |
|-------------|---------------|-----------------------------------|---------------------|------------------------------------|
| DIMENSJONER | HOVEDMÅL M | BEBYGD AREAL M ² 87 | ANTALL ETASJER 1 | BRUTTO GOLVAREAL M ² |
|-------------|---------------|-----------------------------------|---------------------|------------------------------------|

| BYGNINGSDEL | TYPE, KONSTRUKSJON | INSTALLASJON | MERKNAD |
|------------------------|---|--------------|------------------------|
| FUNDAMENT | 1. Betongmur 2. Betongpillarer | SKORSTEIN | STK. |
| KJELLER UNDERETASJE | 1. Møkkakjeller, trebjelkelag. 2. Åpent, trebjelkelag. 3. Oppfylt, svillelagt | ELEKTRISITET | Innlagt |
| YTTERVEGG | | OPPVARMING | PRIMÆRT: SEKUNDÆRT: |
| FASADEKLEDNING | Stående trepanel m. over/underligger bord | VANN | Ikke innlagt |
| TAKFORM | | BAD | TYPE: |
| TAKTEKING | 1. Saltak. 2. Pulttak | TOALETT | ANTALL: |
| | 1. Skifer "fasett" 2. Papp | | |

| | | | |
|---------|---------------------------|-------------------------|-------------|
| VINDUER | Opprinnelig (m. småruter) | DEKOR INNSKRIPSJONER | |
| DØRER | Opprinnelig | INTERIØR | Opprinnelig |


| | | |
|-------------------------------------|------------|---------|
| BYGGÅR | ÅR 1929 | MERKNAD |
| TILBYGGING OMBYGGING FLYTTING | ÅR | ENDRING |

| VEDLIKEHOLDS- TILSTAND | TILSTAND: | 1 GOD STAND | BEGYNNENDE FORFALL | FRAMSKREDET FORFALL | RUIN | EVT. FORFALLSÅRSÅK |
|---------------------------|-----------|-------------|-----------------------|------------------------|------|--------------------|
| | ÅR: | | X | | | |
| | 1980 | | | | | |

| FARGESKJEMA | OPPRINNELIG | NAVÆRENDE | FRAMTIDIG | BYGGHERRE |
|---------------|-------------|---------------|-----------|--------------|
| UTVENDIG VEGG | | 9F8 Mørkebrun | | NSB |
| VINDSKIER | | 9F8 | | ARKITEKT |
| GERIKTER | | 9F8 | | BYGGMESTER |
| VINDUER | | 3A-B3 Blekgul | | BYGNINGSTYPE |
| DØRER | | 3A-B3 | | STILPREG |
| HJØRNEBORD | | | | |

| | |
|--------------------------------|--|
| TEGNINGER (ARKIVHENVISNING) | |
| ELDRE FOTOGRAF. | |

| | | | | |
|-----------------------|--------------------|-------------|-------------|-----------------|
| ANDRE OPPLYSNINGER | UTGITT | DATO | REGISTR. | DATO 25.6.80 |
| | RETTELSES- BLAD | NR | INNFORT DEN | AV |
| | | NR | INNFORT DEN | AV |
| | NR | INNFORT DEN | AV | |



MIKROMARCO

Jernbanelibretet

Biblioteket

JBV



08TU00602