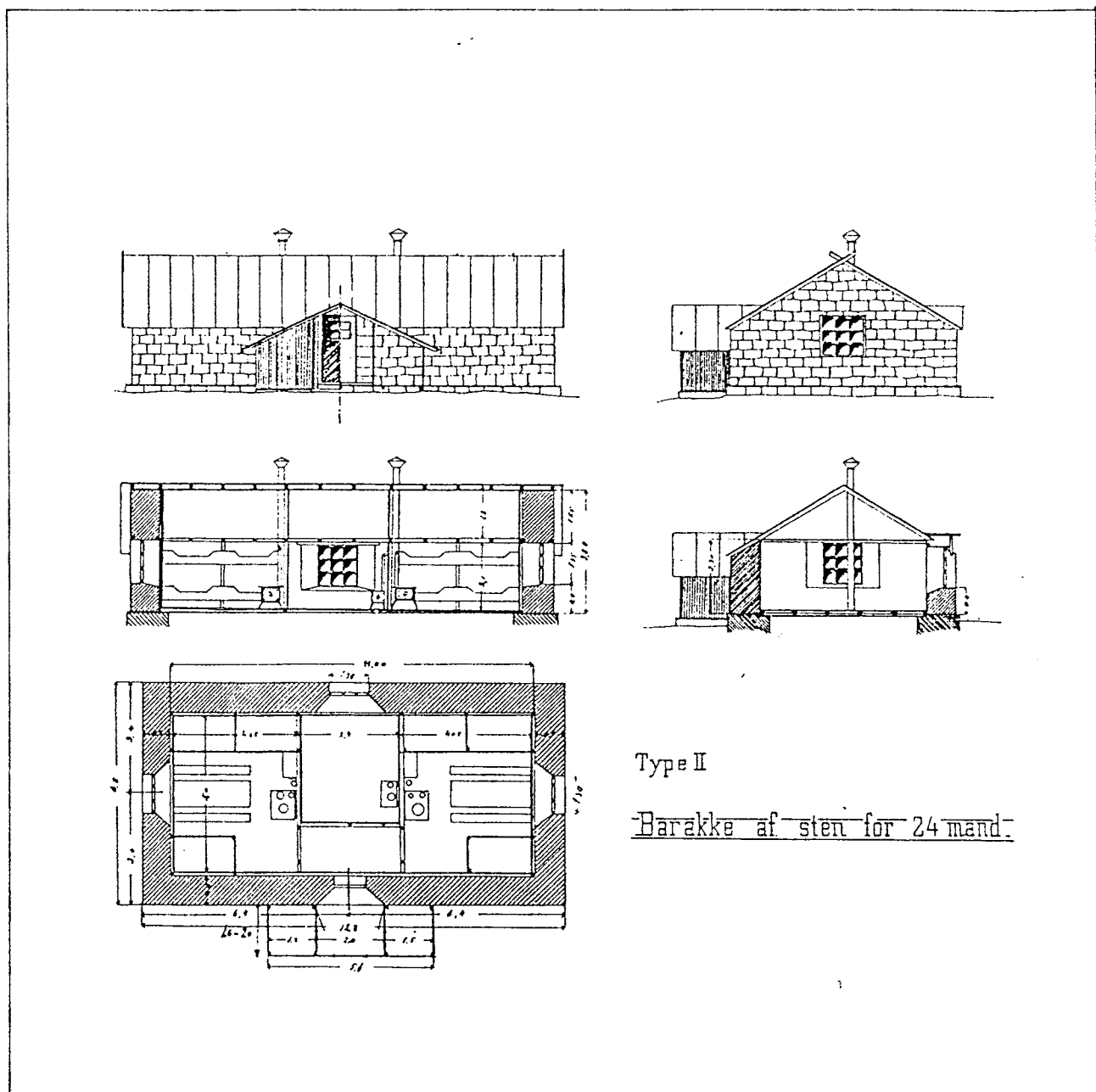




Bygningsregistrering

NSB-Arkitektkontoret Storgt. 33 Oslo 1



Narvik distikt

Ofofbanen

NSBs Bygningsregistrering

NARVIK DISTRIKT

OFOTBANEN

NSB Arkitektkontoret
Storgt. 33
0184 Oslo 1



Aasmund Dahl
Overarkitekt

Utgitt 1991

NSB Hovedkontoret
Eiendomsavdelingen

I N N H O L D

Opplegg og bruk	3
Bygningshistorikk	7

<u>Stasjon</u>	<u>km</u>
Narvik	3,72
Straumsnes	13,76
Rombak	20,85
Katterat	29,73
Bjørnefjell	40,43

O P P L E G G O G B R U K

OM PROSJEKTET

I 1978 ble arbeidet med registrering av NSB's ca 5 000 bygninger påbegynt. En begrenset bygningsfortegnelse fra begynnelsen av 1950-årene var ikke blitt ajourført og manglet elementære opplysninger om den enkelte bygning.

Registreringsarbeidet har vært drevet i NSB's regi, men har delvis vært finansiert av Sekretariatet for registrering av faste kulturminner i Norge. Dette sekretariatet administrerer en omfattende registrering av samtlige bygninger oppført før 1900 i landet. NSB's arkitektkontor har administrert registreringsprosjektet mens frilanstilknyttede arkitekter har utført registreringen.

REGISTRERINGENS FORMÅL

Formålet med registreringen har vært:

1. Å bygge opp et forbrukervennlig register over samtlige bygninger i NSB til bruk i forvaltningen. Det skal gis grunnleggende data om samtlige bygninger samt allsidige opplysninger om et utvalg av bygningene. Registeret er bygd opp for seineré bruk av EDB til lagring og ajourføring.
2. Å sikre en forvarlig behandling av bygningsmassen ved ombygginger, tilbygg og vedlikehold, gjennom bl.a. en sortering av bygningene med hensyn til saksbehandling.
3. Å legge grunnlaget for at NSB kan utforme en egen politikk i vernespørsmål. I en tid der verneinteressene fokuseres på NSB's bygningsmasse, samtidig som NSB står foran en omfattende sanering av egne bygninger, er det nødvendig å finne fram til et velbegrunnet utvalg av verneobjekter.

OPPLEGG OG INNLEDNING

Registreringen er presentert distrikt- og strekningsvis. Hver strekning er igjen inndelt etter mønsteret:

Stasjon - mellomstasjon - stasjon - osv., slik at hver stasjon og hver mellomstrekning utgjør en enhet (forøvrig identisk med opplegget i stortingsmelding nr. 10 (1979-80) "Fortegnelse over statens eiendommer").

Registreringen er utført på 2 nivåer:

1. Oversiktsregistrering med grunnleggende opplysninger om samtlige NSB-bygninger.
2. Detaljregistrering av et utvalg av bygningene.

Bygningene som detaljregistreres er valgt ut etter følgende kriterier:

1. Samtlige bygninger oppført før 1900.
2. Bygninger oppført etter 1900 med unntak av plattformskur, trallebuer, materialbuer, hvilebuer, sporskiftekosker, utedoer, pumpehus, uthus til vokterboliger, CTC-hus samt mindre verksteder, garasjer, lagerbygninger o.l.
3. Dersom bygningen som nevnt ovenfor er av spesiell arkitektonisk eller antikvarisk interesse, eller inngår som en del av et arkitektonisk helhetlig anlegg, er de imidlertid likevel medtatt.

Hver stasjon/mellomstrekning har således følgende innhold:

1. Oversiktskjema med opplysninger om samtlige bygninger på stasjonen/mellomstrekningen.
2. Situasjonsplan for identifikasjon av bygningene (gjelder for stasjoner og større anlegg på mellomstrekningene).
3. Detaljregistreringsskjemaer der dette er aktuelt.

Bygg av spesiell forsvarsmessig betydning er holdt utenfor registreringen.

AJOURFØRING

Ajourføring av registreringene kan for de større bygningenes vedkommende skje ved eiendomsinformasjon som allerede flyter gjennom NSB. Når det gjelder mindre bygninger som buer, skur, uthus osv. må ajourføringen skje ved periodisk gjennomgang av denne bygningsmassen i samarbeid med de lokale baneavdelingene.

Ajourføringen vil bli formidlet både gjennom utgivelse av rettelsesblad og ved nyopptrykk av hefter i sin helhet.

KOMMENTARER TIL ENKELTE AV DETALJREGISTRERINGSSKJEMAETS RUBRIKKER

Banestrekning

Inndeling og nummerering er gjennomført i henhold til trykk 802, rettelsesblad nr. 2 (1. jan. 1982).

Stasjonsnummer

Stasjonsnummer er også hentet fra trykk 802.

Bygningsnummer

Bygningsnummeret er en for denne registreringen intern, fortløpende nummerering for hver stasjon/anlegg, for lettere å kunne sammenholde oversiktsregistrering, situasjonsplan og detaljregistreringer.

Fotografier

Datering for fotografiene sammenfaller med registreringsdato dersom ikke noe annet er nevnt.

Tegning

Ved valg av tegning er det i største mulig grad forsøkt å finne fram til opprinnelig tegning. Unntak fra dette har vært gjort der seinere ombygginger/tilbygginger har forandret bygningsformen totalt. Ajourførte tegninger for de fleste NSB-bygninger finnes i distriktene og/eller baneavdelingens arkitektkontor i Had.

Verneverdi

Fastsettelse av verneverdi har skjedd på fritt, faglig grunnlag av registratorene i samarbeid med arkitektkontoret. De viktigste kriteriene har i prioritert rekkefølge vært:

1. Bygningshistorisk/arkitekturhistorisk verdi i landsmålestokk, om bygningen er banebrytende/representativ for en spesiell byggeskikk.
2. Jernbanehistorisk verdi og plassering. Om bygningen har en funksjon som forteller noe om jernbaneteknologien og historien.
3. Bygningens plass i lokalhistorien.

I tillegg er det tatt hensyn til:

4. Om bygningen fortsatt har et opprinnelig utseende
5. Bygningens verdi som del av et helhetlig anlegg.

I rubrikkene for verneverdi er det innlagt rutiner for saksbehandling for å fremme et arkitektonisk og antikvarisk forsvarlig behandling ved ombygginger osv. Som det framgår av teksten i rubrikkene skjer dette ved en sortering av bygningene i 2 kategorier. Ved bygninger med høy og middels verneverdi skal arkitektkontoret godkjenne slike endringer.

Det må presiseres at hensikten med å angi verneverdi i første rekke har vært å sikre en fagmessig behandling og vern av bygninger som fortsatt skal være i bruk. Høy middels verneverdi betyr at bygningen er vurdert å ha så høy arkitektonisk og kulturhistorisk verdi at endringer av planer, utskifting av vinduer, dører, taktekking m.m. må utføres med nødvendig faglig assistanse.

Rubrikken for prioritering ("prioritert") er innført for å muliggjøre utvelgelse av et mindre antall bygninger som spesielt verneverdige. Ettersom NSB's bygninger ofte ble oppført i serier kan det f.eks. være aktuelt å velge ut en av flere like for bevaring. Ved utfylling av denne rubrikken har det, der det har vært mulig, vært tatt sidehensyn til bygningens framtidige bruksmulighet.

Klassifisering som "prioritert" innebærer ikke formell fredning etter Lov om kulturminner. Hovedadministrasjonen kan i spesielle tilfeller også innvilge rivingstillatelse for slike bygninger, dersom f.eks. andre bygninger av samme type kan bevares i stedet.

Fargeskjema

Fargene er angitt med kodebetegnelse etter boka "Farver i farver", Politikens forlag, København 1974. Fargene er i tillegg angitt med fargebetegnelse.

Tegninger (Arkivhenvisning)

For tegninger som befinner seg i NSB's forskjellige arkiver opptrer følgende forkotelser:

A		
AK		
BD	Arkitektkontorets tegningsarkiv, Had	
Bl		
BdB	Bergen distrikt	Baneavd. arkiv
DdB	Drammen distrikt	" "
B		
HdB	Hamar distrikt	" "
KdB	Kristiansand distr.	" "
NdB	Narvik distrikt	" "
OdB	Oslo distrikt	" "
SdB	Stavanger distr.	" "
TdB	Trondheim distr.	" "

OFOTBANENS BYGNINGER.

Den følgende innledning er skrevet på grunnlag av bygningsregistreringer foretatt 1979/80. Endringer i bygningsmassen som rivinger, salg og nybygg foretatt etter dette er ikke registrert.

HVORDAN BANEN BLE TIL.

Ved en kongelig resolusjon fra 1883 fikk en del svenske notabiliteter konsesjon på å anlegge og drive en normalsporet jernbane fra Ofotfjorden til Luleå. "The Swedish and Norwegian Railway Co. Limited" som aksjeselskapet ble hetende greide imidlertid ikke å fullføre anlegget. Arbeidet ble innstilt 1889, to år før banen etter konsesjonsbetingelsene skulle stått ferdig. De store malmfeltene i Nord-Sverige lå på dette tidspunktet ennå uoppdaget.

På svensk side var banestrekningen ferdigbygd mellom Gällivare og Luleå, På norsk side av grensen var også anlegget i gang, og den norske stat erhvervet grunn, bygninger og utførte arbeider for 10.000 £ eller 180.000 kroner som ble ansett som svært gunstig. Anlegget ble stående i 9 år uten vedlikehold. I løpet av denne tiden hadde svenske statsgeologer undersøkt malmfeltene i Kirunavarre og Luossavarre og banestrekningen fikk med ett en helt annen betydning.

Juni 1898 fattet Stortinget beslutningen om banens bygging under forutsetning om at banen på svensk side ble ferdig samtidig. Kontrakten for malmtransporten ble satt til 1.2 mill. tonn. Etter kontrakten med gruve-selskapet skulle banen åpnes for drift i 1903.

Jernbanens trasé var gjennom det foregående anlegget i hovedsak bestemt de første 23 km fra Narvik. Fra Hundalen (=Katterat) måtte imidlertid hele traséen revurderes og nye undersøkelser igangsettes. Også stasjonsarrangementet og resten av anlegget i byområdet ble omlagt, bl.a. gjennom anlegg av et stasjonsarrangementet på Fagernes 1.5 km sør for Narvik stasjon der godstrafikken som ikke omfattet malm skulle få forbindelse med havn.

Arbeidsdrift over hele linjen kunne først påbegynnes sommeren 1900. Man hadde da anlagt transportveier og brakker for en arbeidsstyrke på 1.600 mann. Det nevnes at man i denne perioden hadde stor nytte av de til den første anleggsperioden oppførte jordhytter.

Anlegget ble behørig omtalt i samtidige aviser og tidskrifter. Især var det banens snø- og rasforbygninger, og ikke minst den 180 m lange Norddalsbruen som ble trukket fram som avansert ingeniørkunst. Bygningsprogrammet ved banen var relativt beskjedent, når man da ser bort fra boliger som ble

oppført for å huse arbeidsstokken som bygde banen. De fleste av disse var provisorier, en del var likevel planlagt som vokterboliger og ble stående etter at anlegget sto ferdig.

Banen ble åpnet for midlertidig trafikk seint i 1902. Endelig åpning skjedde 1903.

DET OPPRINNELIGE BYGGEPROGRAMMET, ARKITEKT OG BYGGESKIKK.

Ofofbanen kommer som jernbaneanlegg midt i en periode med omfattende jernbaneutbygging i Norge. Når prosjekteringen av jernbanebygninger kom igang igjen rundt 1890 etter over 10 års stillstand var det Paul A. Due (1835-1919) som ble knyttet til anleggene som arkitekt. I løpet av de nærmeste 20 årene leverte han over 2.000 tegninger til Statsbanene og er den arkitekten som har satt størst preg på våre stasjonsbygninger.

Som de tidligere jernbanearkitektene var han utdannet i Tyskland. Etter sine studier i Hannover reiste han til USA hvor han praktiserte som arkitekt, bl.a. ved sørstatenes forsvarsanlegg i Virginia. Han reiste seinere mye både i Europa og USA, men i 1870 slo han seg ned i Kristiania for godt. Ved siden av sin arkitektpraksis drev han også mye som entreprenør og byggspekulant. Han var aktiv bidragsyter til fagtidsskriftene og stiftet sammen med jernbanearkitekt P.A.Blix Den norske Ingeniør- og Arkitektforening.

I 1890-årene nådde den mest nasjonalromantiske retningen innen sveitserstilen sitt høydepunkt: Den såkalte Dragestilen. Rundt århundreskiftet ble de kraftigste virkemidlene og ambisjonene med uinnkledt laft forlatt og man vendte tilbake til en sterkere bruk av panelet som dekorativt motiv.

BYGGEPROGRAMMET.

NARVIK.

Som endepunkt for Ofofbanen med malmutskipping fikk Narvik et sammensatt sporsystem og en allsidig bygningssammensetning.

Utgangspunktet var Narvik personstasjon der banen møtte det framtidige byområdet. Her ble det oppført

Stasjonsbygning
Ilgodahus
Privét.

Tatt i betraktning at godsstasjonen skulle ligge nede ved havna var dette en helt normal bebyggelse på en middelsstor stasjon i disse tiårene. Ingen av disse bygningene står i dag. Stasjonsbygningen ble oppført i en særpreged stil med 1. etasje i murt naturstein og halvetaasje i tre. Bygningene ble tegnet av arkitekt Paul

Due og han oppførte bygninger med samme stil på Bergensbanen og Hell-Sunnanbanen. De øvrige to bygningene var i tre.

I bakken nedenfor stasjonen delte sporet seg i 3: Et nordre spor førte til området for malmopplag der lossingen foregikk fra en viadukt. Et midtre spor førte til Gruvebolagets rangerstasjon og utskipingsanlegg. Det søndre sporet førte til godsstasjonen på Fagerneset ved Beisfjordens innløp, som fikk betegnelsen Narvik havn.

Direkteforbindelse fra rangerområdet til havnesporet ble anlagt. På utsiden av dette fikk gruvebolagets verkstedbygninger og lokstall plass. I det trekantformede arealet mellom sporene ble jernbanens verksted lagt. De opprinnelige bygningene her var:

Verkstedbygning
Lokstall
Forrådsbygning
Privétbygning
Smie
Vedbu.

Når det gjelder verkstedbygningen er det lite trolig at mer enn evt fundamentdeler inngår i nåværende bygning. Dagens Lokstall I er gjenoppbygd fra den opprinnelige lokstallen. Hvordan denne ble ødelagt under krigen er vel dokumentert gjennom fotografier. De øvrige bygningene er forsvunnet, vi tar et lite forbehold om at dagens lagerskur for Baneavdelingen kan være identisk med forrådsbygningen, dog må den være flyttet noen timetere. Vi kjenner ikke til hvem som tegnet disse bygningene.

På Narvik havn var det i den første perioden ikke bebyggelse. Det ble imidlertid anlagt et horisontalt krysningsspor mellom havna og de øvrige arrangementene kalt Kleven krysningsstasjon. Det ble her oppført en vokterbolig som fortsatt står (1980). Paul A. Due har signert tegningene.

Den viktigste bygningen forøvrig var uten tvil administrasjonsbygningen som fortsatt kneiser over byen. Bygningen er oppført i pusset tegl med detaljer og kvader-etterlikning i tegl. Bygningen har middelalderpreg uten distinkte stilelementer.

Den opprinnelige distriktsjefeboligen ble oppført noen år seinere.

De øvrige bygningene i Narvik oppført av jernbaneanlegget var to funksjonærboliger i Frydenlundgate 10 og 12 oppført etter samme tegninger som Kleven vokterbolig.

DE ØVRIGE STASJONENE.

Fra Narvik opp til Riksgrensen ble det anlagt 4 kryssingspor, opprinnelig kalt:

Dybvig (ikke stasjon i dag)
 Strømsnes
 Sildvig (=Rombak)
 Hundalen (=Katterat)

Stasjonene var rene kryssingsstasjoner uten bygninger for gods- eller persontrafikk. Den opprinnelige bebyggelsen var slik:

DYBVIG (IKKE STASJON I DAG):

Foruten et par brakker som sto igjen etter anleggstiden, bl.a. en "torvbarakke" ble det oppført en vokterbolig med uthus her. Ingen av disse bygningene står i dag etter våre opplysninger.

STRØMSNES (STRAUMSNES):

Det ble her oppført Vokterbolig med uthus samt en vannstasjon. Ingen av disse bygningene står i dag.

SILDVIG (ROMBAK):

Ved denne stasjonen ble det oppført en dobbelt vokterbolig samt vannstasjon. Vannstasjonen står i dag (1980).

HUNDALEN (KATTERAT):

Det sto ved banens åpning igjen et par steinbrakker fra anleggstiden med uthus som ble benyttet som vokterboliger. Forøvrig ble det oppført vanntårn.

Steinbrakkene ble få år seinere (1907) påbygd en 1.5 etasjes trebygning slik flere av de øvrige steinbrakkene også ble det. En av disse vokterboligene står fortsatt i NSB-eie.

MELLOM STASJONENE:

Tretten personalrom, km 13.0: Oppgitt som en vokterbolig fra banens åpning. Ukjent bygningstype.

Et større antall steinbrakker ble stående etter anlegget og fikk gjøre tjeneste som vokterboliger. Den vanligste av disse målte ca. 13x7 m utvendig og hadde betegnelsen "Barakke af Sten for 24 mand". I tillegg til 2 sove/oppholdsrom med 3 brede senger i 2 etasjer i hvert rom var det også kjøkken med soveplass for kokka. Murene var av stein og nesten 1 meter tykke, innvendig kledt med panel som luftet kledning med pappskikt. Foran inngangen var det et utbygg med lagerrom.

Vi har ikke funnet noen komplett oversikt over hvor mange slike brakker som ble oppført. Som nevnt under

beskrivelsen av bygningene på Katterat ble en del av steinbrakkene påbygd 1.5 etasje i tre. Følgende boliger står i NSB-eie pr. 1980:

Orneelv, km 17.9. Påbygget.
 Personalrom, km 25.2.
 Tappelva, km 28.4.
 Kapp Horn, km 29.2.
 Personalrom Katterat stasjon, km 29.82. Påbygget.
 Sjørdalen, km 30.4. Påbygget.
 Norddalsenden, km 35.4. Påbygget.
 Nordstrøm, km 37.5. Påbygget.

Det står også igjen en del opprinnelige uthus (vedbuer), enkle hus med pulttak.

Haugfjell vokterbolig er en utvidet utgave av Dues vokterboliger i Narvik (Kleven og Frydenlundgt.). Fjøset er bygget noen år seinere.

Lilleboligen ved Riksgrensen er en særpreget bygning tegnet av Paul A. Due og var knyttet til et større anlegg like over grensen med lokstall. Bygningen inneholdt iflg. tegningen 2 leiligheter for henholdsvis banevokter og vognvisitor, dessuten rom for bremses, pusser, fører og fyrbøter, konduktør og funksjonær.

SEINERE BEBYGGELSE.

Ulikt de fleste andre NSB-strekninger utgjør den opprinnelige bebyggelsen i dag en forholdsvis liten del av den totale bygningsmassen på strekningen. Vi skal nedenfor trekke fram de bygningshistorisk viktigste av bygninger oppført mens banen var i drift.

NARVIK STASJON.

Transformatorstasjon: Karakteristisk bygning oppført i betong 1922 i forbindelse med elektrifiseringen av banen. Har beholdt sitt særpreg til tross for påbygninger. Er i dag verksted og lager.

Stasjonsbygning: Vellykket bygning tegnet av lokale arkitekter: Romsloe og Noodt. Oppført 1951.

VERKSTEDOMRÅDET:

Lokstall II og III: Danner sammen med den opprinnelige lokstallen med sin avtrappende plan et spesielt interessant bygningskompleks. Til dels gjenoppbygget etter krigen.

Materialbod/smie (nå rørleggerverksted): Oppført i hoggen naturstein 1915.

Maskinavdelingens verkstedsbygning: Etter våre opplysninger er hoveddelen oppført 1911 og et større tilbygg 1948. Taket ble gjenoppbygget etter krigens ødeleggelser. Distriktets største bygning og viktig industriminne.

Elektrobygget: Vellykket arkitektur tegnet av NSB Arkitektkontoret v/ Arne Henriksen 1977-78.

BOLIGER.

Et større antall boliger ble oppført av NSB fra 1913 til 1950. Især i 1920-årene var byggeaktiviteten høy. Vi understreker igjen at den følgende utvalg bygger på boliger i NSB-eie 1980:

"Kvartal 20 - Oscarsborg": 4 4-mannsboliger oppført i teglmur 1913-20 i tidens byggestil. Alle tegnet av Statsbanenes arkitektkontor v/Gudmund Hoel. Også i Øvre Jernbanegate står en tilsvarende bygning.

Stormyrveien 4, 10 og 12: Oppført 1927-30. Enkle, men velproporsjonerte trehus med beherskede dekorative elementer. Tegnet av Statsbanenes arkitektkontor. Det samme gjelder Nedre Jernbanegate 14 (1929) og Øvre Jernbanegate 9 (1929)

Stasjonsveien: Enkel bebyggelse fra 40-årene.

STRAUMSNES STASJON.

I dette relativt unge bygningsmiljøet er to bygninger verd å nevne:

Stasjonsbygning: Karakteristisk bygning fra krigen (1942) med tilnærmet flatt tak. Tegnet av Narvik distrikt.

Vokterbolig II: Enkel trebygning av uviss opprinnelse oppført 1917.

ROMBAK STASJON.

Vi vil spesielt omtale følgende bygninger:

Stasjonsbygning: Samme bygningstype som Straumsnes stasjonsbygning, men med en del mindre avvik i planløsningen. Oppført 1942.

Reserve-el.verk, CTC: Gammel stillverksbygning fra de første årene etter banens åpning i karakteristisk trearkitektur. Originaltegningene viser at den opprinnelig sto oppå en underetasje i mur.

"Kanonskuret": Etter våre opplysninger oppført 1946. Navnet henspiller på bruk etter krigen?

Vokterbolig IV og V: Oppført 1914 etter identiske tegninger.

Personalrom, bolig: Oppført 1918 etter distriktets tegninger.

Uthus for personalrom: Opprinnelig fjøs, vedbu og privèt. Tegnet i nasjonalromantisk stil av Statsbanenes arkitektkontor og var ment å stå i uinnkledt tømmer.

KATTERAT STASJON.

Stasjonsbygning: Oppført 1921 etter tegninger av Statsbanenes arkitektkontor ved Gleditsch. Villastil med høyt valmet tak.

Reserve-elverk, CTC: Gammel stillverksbygning fra årene etter åpningen av samme type som på Rombak.

Verkstedbygning: Opprinnelig smie og snekkerverksted i fuget gråsteinsmur, oppført 1923.

Transformatorbygning: Av samme type som på Narvik stasjon, oppført i forbindelse med elektrifiseringen. Tegnet av Statsbanenes arkitektkontor ved Gleditsch.

Elektrobolig I: Oppført etter tegninger fra Statsbanenes arkitektkontor 1922. Samme bygningstype ble oppført andre steder, bl.a. ved Støren stasjon.

Elektrobolig II: Trebygning plassert oppå et opprinnelig fjøs fra banens åpning. Påbyggingen skjedde 1957.

BJØRNEFJELL STASJON.

Stasjonen ble åpnet 1930. Bygningsmiljøet er preget av de funkis-pregete bygningene med tilnærmet flatt tak der også det gamle hotellet som er i privat eie spiller en viktig rolle.

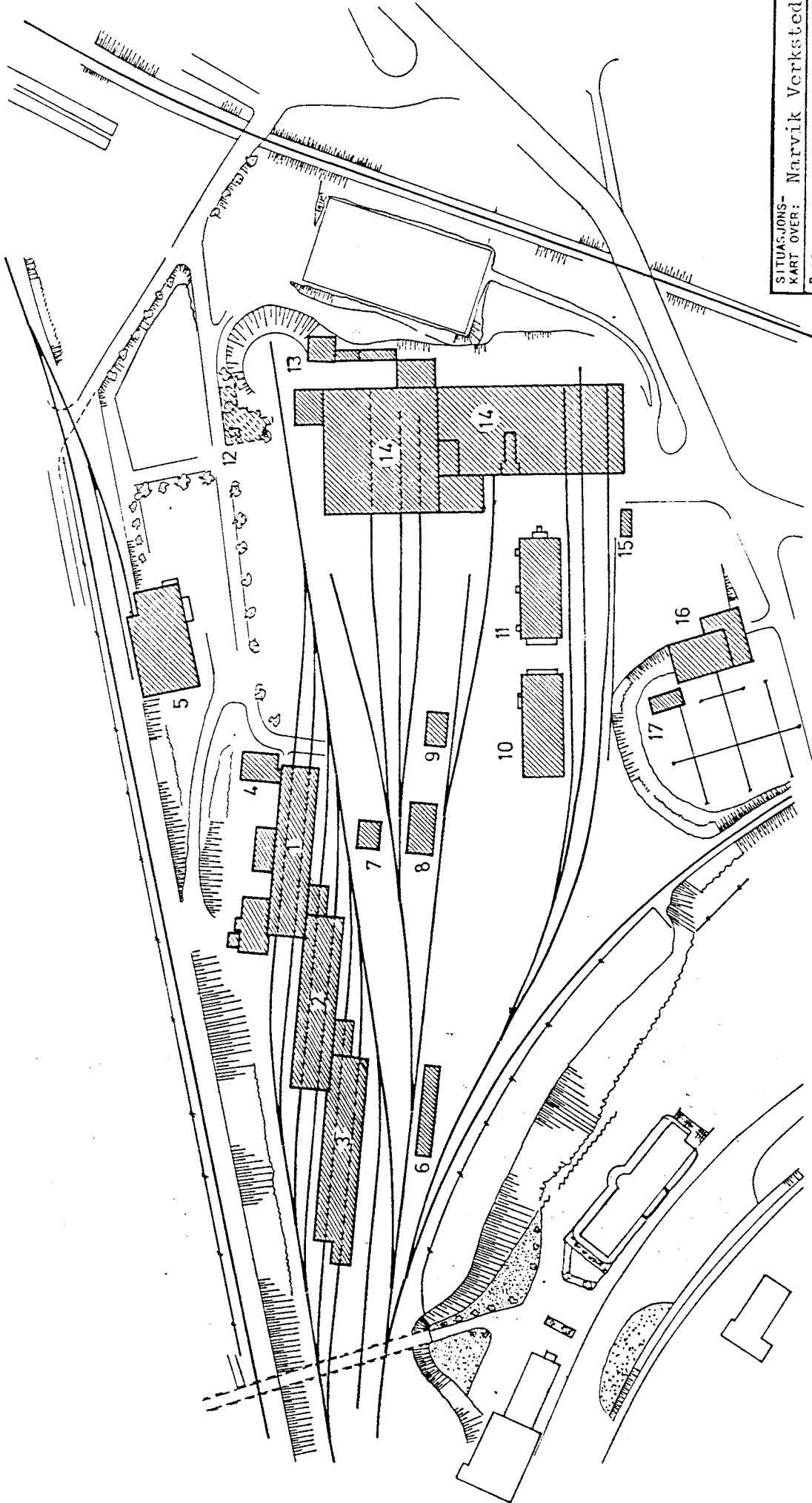
Stasjonsbygningen og ekspeditorbygningen: Karakteristiske, kasseformede bygninger oppført 1930.

MELLOM STASJONENE:

Følgende bygninger bør framheves:

Haugfjell fjøs (Nå skiboksanlegg): Oppført 1906 i stabburs-stil. Samme type finnes i privat eie ved Riksgrensen boliger.

Storboligen, Riksgrensen: Meget stor trebygning oppført 1912 og tegnet av Harald Kaas ved banedirektørens kontor (arkitektkontoret ble opprettet seinere). Spesiell organisering av beboelsesrommene med 2 og 2 stuer på hver side av et kjøkken i 6 enheter. En meget volumiøs bygning i snauffjellet.



SITUASJONS- KART OVER:	Narvik Verksted
BANE- STREKNING:	Narvik-Riksgrensen
MÅLESTOKK:	1:2500
UTSNITT AV LINJEKART NR.:	Nø.B. 3416
DUBBOLDEPLASS I DIREKTE TILKRYTNING TIL STASJONEN?	JA <input type="checkbox"/> NEI <input type="checkbox"/>
DRUBBOLDEPLASS I DIREKTE TILKRYTNING TIL STASJONEN?	JA <input type="checkbox"/> NEI <input type="checkbox"/>

NSB · REGISTRERING AV BYGNINGER

UTGITT:
REVIDERT:

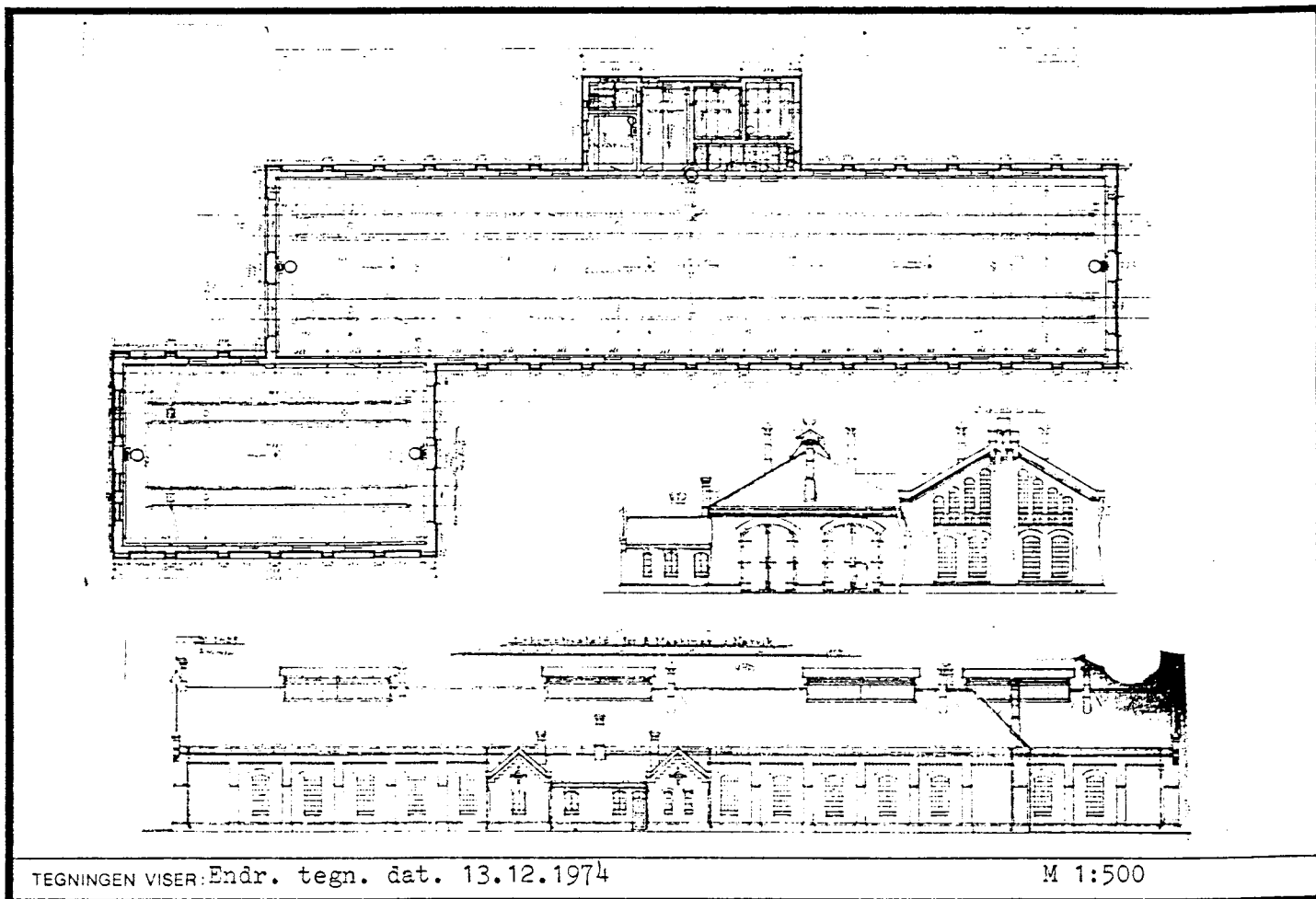
BYGNING NR	KILOMETER	BYGNINGSTYPPE	ADRESSE	MATTRIKKEL GNR BNR	BEBYGD AREAL	ETG	BRUTTO GOLVFLATE	HOVEDMATERIALE	BYGGEAR	TEGNINGER ARKIVNR.	MERKNAD	EGET SKIEMA	STASJONS/SIDEKJØING/ARBELEGG		DISTRIKT	
													NARVIK - VERKSTEDOMRÅDET			
													BANE / BILROUTE		OFOTBANEEN - NARVIK-RIKSGRENSEN	
1		Lokstall I	Verkstedtomta		1140	1	1140	Tegl	1903	Ndb 3850 Ak 10483		X				
2		Lokstall II	"		931	1	931	Tegl	1942	Ndb 3850 Ak 10483		X				
3		Lokstall III	"		1072	1		Tegl		Ndb 3850 Ak 10483		X				
4		Personalbygg for lokstallene	"		1.35	2	270	Gussbetong	1959	Ak 10914 Ndb 3692-99		X				
5		Elektrobygg	"		579	3	1779	Teglforblendet betong	1980	Ak 11340		X				
6		Rørleggerverksted (m/murevervkersted)	"		116	1	116	Stein	1902 (1915)	Ndb 1955 a Ak 199		X				
7		Garasje og overnatting	"		83	2	166	Betong	1938	Ak 6893-96 Ndb 2197-99		X				
8		Linjeværksted (malerverksted)	"		185	2		Tegl		Ndb 1885	Snekker maker-verksted, velf.	X				
9		Lagerskur, B.avd.	"		75	1	75	Tre	1916	Ak 1371		X				
10		Jernlager	"		545	1		Betongmetall	1942	Ndb 1776 Ndb 1781		X				
11		Kontor- og forrådsbygning	"		547	2		Betong	1949	Ak 7743 Ndb 3118-22		X				
12		Tilfluktsrom	"		230	1		Betong	1960 (1976)	Ndb 4107	Under bakken					
13		Transformatorstasjon	"		140	1	140		1950	Ndb 3333						
14		Maskinavd. Verksted	"		3470	1		Tegl Betong	1911 (1948)	Ndb 1650 a Ndb 1651 a Ak 7732		X				

BYGN NR	KILOMETER	BYGNINGSTYPE	ADRESSE	MATRIKkel GNR/BNR	BEBYGD AREAL	ETG	BRUTTO GOLVFLATE	HOVED-MATERIALE	BYGGEAR	TEGNINGER ARKIVNR.	MERKNAD	EGET SKEMA
15		Portvaktthuss	Verkstedtomta		28,5	1	28,5		1948	Ndb 4035		
16		Kontor- og lager- bygg, B.avd.	"		475	2	1042	Betong	1971	Ak 11257		
17		Sveiserverksted	"		135	1	135		1945 1972	Ndb 4165		X

NSB · REGISTRERING AV BYGNINGER

Bak 142 C703 75

NAVN BYGNINGENS ART	NARVIK, VERKSTEDTOMTA Lokstall I	STASJONSNR.	BYGN.NR. 1
BANESTREKNING	Ofofbanen - Narvik-Riksgrensen	KILOMETER	
KOMMUNE.MATR.NR.	Narvik	GÅRDSNR.	BRUKSNR.
ADRESSE	8500 Narvik	DISTRIKT	Narvik



TEGNINGEN VISER: Endr. tegn. dat. 13.12.1974

M 1:500

OPPRINNELIG BRUKSFORMÅL	PRIMÆRT Lokstall Lager Verksted	SEKUNDÆRT	
NÅVÆRENDE BRUKSFORMÅL	PRIMÆRT Lokstall Lager Verksted	SEKUNDÆRT	ANTALL LEILIGHETER: 0 ANTALL OVERNATTINGSROM: 0
FORHOLD TIL ANDRE HUS	Del av anlegg - sammenbygd		
FYSISK MILJØ- SAMMENHENG	Sentralt i by		

VERNEVERDI	<input checked="" type="checkbox"/> PRIORITYERT	BYGNINGEN PRIORITYERES SPESIELT SOM BEVARINGSOBJEKT (EVT. INTERN NSB-FREDNING)	<input type="checkbox"/> BYGNINGEN ER FREDET I MEDHOLD AV LOV OM KULTURMINNER
	<input type="checkbox"/> HOY	ENDRINGER SKAL IKKE FORETAS FOR ARKITEKKTOKTORET HAR GODKJENT PLANENE. DETTE GJELDER OGSÅ UTSKIFTING AV DØRER, VINDUER, KLEDNING, TAKTEKKING OSV.	
	<input type="checkbox"/> MIDDELS		
	<input type="checkbox"/> LAV	ENDRINGER KAN FORETAS UTEN GODKJENNING FRA ARKITEKKTOKTORET. DET HENVISES TIL GENERELLE RÅD OG RETNINGSLINJER.	
	<input type="checkbox"/> INGEN		

DIMENSJONER	HOVEDMÅL M 61,5 x 12,8	BEEYGD AREAL M ² 1140	ANTALL ETASJER 1	BRUTTO GOLVAREAL M ²
-------------	---------------------------	-------------------------------------	---------------------	------------------------------------

BYGNINGSDEL	TYPE.KONSTRUKSJON	INSTALLASJON	MERKNAD
FUNDAMENT	Fuget gråsteinsmur	SKORSTEIN	STK 0
KJELLER UNDERETASJE	Betong på grunn, smøregrover	ELEKTRISITET	Innlagt
YTTERVEGG	Teglmur	OPPVARMING	PRIMÆRT: Elektrisk SEKUNDÆRT:
FASADEKLEDNING	Ingen	VANN	Innlagt
TAKFORM	Saltak	BAD	Innlagt
TAKTEKING	Skifer "lapp"	TOALET	TYPE: W.C. ANTALL: 1

VINDUER	Oppr?	DEKOR INNSKRIPSJONER	En del teglornamenter
DORER	Utskiftet	INTERIOR	Uforandret

BYGGÅR	ÅR 1903	MERKNAD
TILBYGGING OMBYGGING FLYTTING	ÅR 1979	ENDRING Diverse omb. i sidebygningen Planer om å slå på himling

VEDLIKEHOLDS- TILSTAND	TILSTAND:	GOD STAND	BEGYNNENDE FORFALL	FRAMSKREDET FORFALL	RUIN	EVT. FORFALLSÅRSÅK
	ÅR:					
	1979	X				

FARGESKJEMA	OPPRINNELIG	NÅVERENDE	FRAMTIDIG	BYGGHERRE NSB
UTVENDIG VEGG		Rød tegl		ARKITEKT Paul A. Due
VINDSKIER		Umalte beslag		BYGGMESTER
GERIKTER		Avslitt hvit ?		BYGNINGSTYPE
VINDUER		22D5 /21D3 Mattblå/blågrønn		STILPREG
DORER				
HJØRNEBORD				

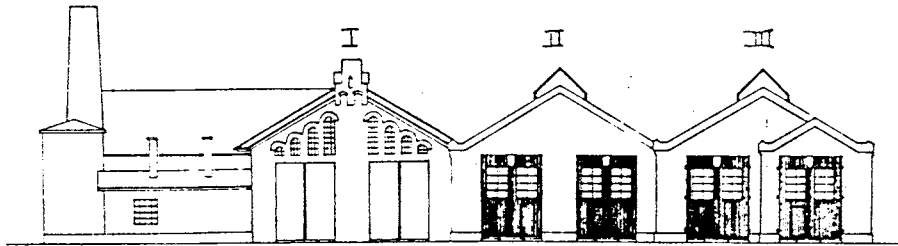
TEGNINGER (ARKIVHENVISNING)	Ndb 3850, 3487 d, 4177 a, 4177f, Ak 10483
ELDRE FOTOGRAF.	

ANDRE OPPLYSNINGER	Nd.bygn nr. 5554.402 a. Trekonstruksjon i tak. Åpent Røst. Sidebyggn. i 2 etg. åpent røst. Skortein: tidl. fyrrom	UTGITT	DATO	REGISTR.	7.9.79
		RETTELSES- BLAD	NR	INNFORT DEN	AV
			NR	INNFORT DEN	AV
			NR	INNFORT DEN	AV

NSB · REGISTRERING AV BYGNINGER

Bak 142 0705 '79

NAVN BYGNINGENS ART	NARVIK, VERKSTEDTOMTA Lokstall II	STASJONSNR.	BYGN.NR. 2
BANESTREKNING	Oftotbanen - Narvik-Riksgrensen	KILOMETER	
KOMMUNE.MATR.NR.	Narvik	GÅRDSNR.	BRUKSNR.
ADRESSE	8500 Narvik	DISTRIKT Narvik	



LOKSTALL I,II,III. FASADE MOT SYD VEST.



TEGNINGEN VISER: Endr. tegn. dat. 13.12.1974

M 1:500

OPPRINNELIG BRUKSFORMÅL	PRIMÆRT Lokstall	SEKUNDÆRT	
NÅVÆRENDE BRUKSFORMÅL	PRIMÆRT Lokstall	SEKUNDÆRT	ANTALL LEILIGHETER: 0 ANTALL OVERNATTINGSROM: 0
FORHOLD TIL ANDRE HUS	Del av anlegg - sammenbygd		
FYSISK MILJØ- SAMMENHENG	Sentral i by		

VERNEVERDI	<input checked="" type="checkbox"/>	PRIORITERT	BYGNINGEN PRIORITERES SPESIELT SOM BEVARINGSOBJEKT (EVT. INTERN NSB-FREDNING)	<input type="checkbox"/>	BYGNINGEN ER FREDET I MEDHOLD AV LOV OM KULTURMINNER
	<input type="checkbox"/>	HØY	ENDRINGER SKAL IKKE FORETAS FOR ARKITEKTKONTORET HAR GODKJENT PLANENE. DETTE GJELDER OGSÅ UTSKIFTING AV DØRER, VINDUER, KLEDNING, TAKTEKKING OSV.		
	<input type="checkbox"/>	MIDDELS			
	<input type="checkbox"/>	LAV	ENDRINGER KAN FORETAS UTEN GODKJENNING FRA ARKITEKTKONTORET. DET HENVISES TIL GENERELLE RÅD OG RETNINGSLINJER.		
<input type="checkbox"/>	INGEN				

DIMENSJONER	HOVEDMÅT 2,5 x 13,5	BEEYGD AREAL M ² 931	ANTALL ETASJER 1	BRUTTO GOLVAREAL M ²
-------------	---------------------	---------------------------------	------------------	---------------------------------

BYGNINGSDEL	TYPE, KONSTRUKSJON	INSTALLASJON	MERKNAD
FUNDAMENT	1. Gråsteinsmur, fuget 2. Betongmur, tilbygg	SKORSTEIN	STK. 0
KJELLER UNDERETASJE	Betongplate på grunn, smøregraver	ELEKTRISITET	Innlagt
YTTERVEGG	Teglmur	OPPVARMING	PRIMÆRT: Elektrisk SEKUNDÆRT:
FASADEKLEDNING	Puss	VANN	Innlagt
TAKFORM	Saltak	BAD	Ikke innlagt
TAKTEKKING	Skifer "lapp"	TOALETT	TYPE: ANTALL:

VINDUER	Oppr.	DEKOR INNSKRIPSJONER	
DORER	Utskiftet, unntatt 1 ?	INTERIOR	

BYGGEÅR	ÅR 1942	MERKNAD	Oppr. lokstall oppført i 2 deler henholdsvis tegnet 1902 - 9
TILBYGGING OMBYGGING FLYTTING	ÅR	ENDRING	Tilbygg mellom lokstall I og II

VEDLIKEHOLDS- TILSTAND	TILSTAND	I GOD STAND	BEGYNNENDE FORFALL	FRAMSKREDET FORFALL	RUIN	EVT. FORFALLSÅRSÅK
	ÅR:					
	1979	X				

FARGESKJEMA	OPPRINNELIG	NAVÆRENDE	FRAMTIDIG	BYGGHERRE NSB
UTVENDIG VEGG		10C8/28E6 Dyprød / Grågrønn		ARKITEKT Oppr.: Østre del: Paul A. Due
VINDSKIER				BYGGMESTER
GERIKTER				
VINDUER		Lys grå		BYGNINGSTYPE
DØRER		22D5 Mattblå		
HJØRNEBORD				STILPREG

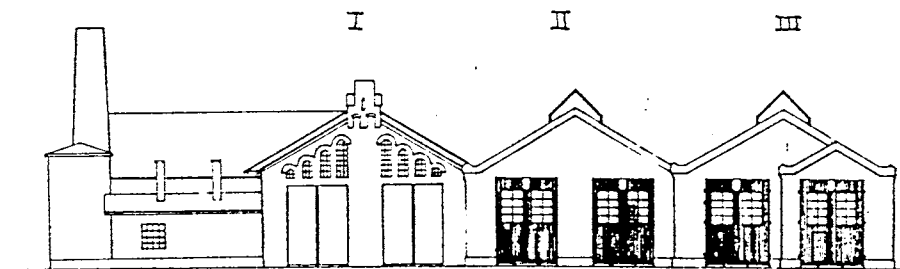
TEGNINGER (ARKIVHENVISNING)	Ndb 3850, 4177 g, 4177 a, 3487 c, Ak 10483
ELDRE FOTOGRAF.	

ANDRE OPPLYSNINGER	Nd.bygn.nr. 5554.402 b. Takkonstruksjon i tre. Åpent røst Gjen- oppbygd på fundamenter fra gammel lokstall sprengt under krigen (1940)	UTGITT	DATO	REGISTR.	DATO 7.9.79
		RETTELSESB- BLAD	NR	INNFORT DEN	AV
			NR	INNFORT DEN	AV
			NR	INNFORT DEN	AV


NSB · REGISTRERING AV BYGNINGER

Byg. 142 0709 71

NAVN BYGNINGENS ART	NARVIK, VERKSTEDTOMTA Lokstall III	STASJONSNR.	BYGN. NR. 3
BANESTREKNING	Oftotbanen - Narvik-Riksgrensen	KILOMETER	
KOMMUNE MATR. NR.	Narvik	GÅRDSNR.	BRUKSNR.
ADRESSE	8500 Narvik	DISTRIKT	Narvik



LOKSTALL I, II, III. FASADE MOT SYD VEST.



TEGNINGEN VISER: Endr. tegn. dat. 13.12.1974

M 1:500

OPPRINNELIG BRUKSFORMÅL	PRIMÆRT Lokstall	SEKUNDÆRT	
NÅVERENDE BRUKSFORMÅL	PRIMÆRT Lokstall	SEKUNDÆRT	ANTALL LEILIGHETER: 0 ANTALL OVERNATTINGSROM: 0
FORHOLD TIL ANDRE HUS	Del av anlegg - sammenbygd (sammenbygd med lokstall II)		
FYSISK MILJØ- SAMMENHENG	Sentralt i by		

VERNEVERDI	<input checked="" type="checkbox"/>	PRIORITERT	BYGNINGEN PRIORITERES SPESIELT SOM BEVARINGSOBJEKT (EVT. INTERN NSB-FREDNING)	<input type="checkbox"/>	BYGNINGEN ER FREDET I MEDHOLD AV LOV OM KULTURMINNER
	<input type="checkbox"/>	HOY	ENDRINGER SKAL IKKE FORETAS FOR ARKITEKTKONTORET HAR GODKJENT PLANENE. DETTE GJELDER OGSÅ UTSKIFTING AV DØRER, VINDUER, KLEDNING, TAKTEKKING OSV.		
	<input type="checkbox"/>	MIDDELS			
	<input type="checkbox"/>	LAV	ENDRINGER KAN FORETAS UTEN GODKJENNING FRA ARKITEKTKONTORET. DET HENVISES TIL GENERELLE RÅD OG RETNINGSLINJER.		
<input type="checkbox"/>	INGEN				

DIMENSJONER	HOVEDTAL M 87,6 x 14,0	EEBYGD AREAL M ² 1072	ANTALL ETASJER 1	BRUTTO GOLVAREAL M ²
-------------	---------------------------	-------------------------------------	---------------------	------------------------------------

BYGNINGSDEL	TYPE, KONSTRUKSJON	INSTALLASJON	MERKNAD
FUNDAMENT	1. Fuget gråsteinsmur 2. Betongmur i mellombygg og vestre del	SKORSTEIN	STK. 0
KJELLER UNDERETASJE	Betongplater på grunn. Smøregraver	ELEKTRISITET	Innlagt
YTTERVEGG	Teglmur	OPPVARMING	ERIMERT: Elektrisk SEKUNDÆRT:
FASADEKLEDNING	Puss	VANN	Innlagt
TAKFORM	Saltak	BAD	Ikke innlagt
TAKTEKKING	Skifer "lapp"	TOALETT	TYPE: ANTALL:

VINDUER	Oppr.	DEKOR INNSKRIPSJONER	
DORER	Oppr.	INTERIOR	

BYGGEÅR	ÅR 1959	MERKNAD 1. utg. før krigen?
TILBYGGING OMBYGGING FLYTTING	ÅR	ENDRING Utvidelse tegnet i 1952

VEDLIKEHOLDS- TILSTAND	TILSTAND ÅR:	I GOD STAND	BEGYNNENDE FORFALL	FRAMSKREDET FORFALL	RUIN	EVT FORFALLSÅRSÅK
		1979	X			

FARGESKJEMA	OPPRINNELIG	NAVÆRENDE	FRAMTIDIG	BYGGHERRE NSB
UTVENDIG VEGG		1005/28E6 / Dyprød/grågrønn		ARKITEKT
VINDSKIER				BYGGMESTER
GERIKTER				BYGNINGSTYPE
VINDUER		Lys grå		STILPREG
DORER		22D5 Mattblå		
HJØRNEBORD				



TEGNINGER (ARKIVHENVISNING)	Ndb 3850, 4177b, 4177 a, 4177g, Ak 10483
ELDRE FOTOGRAF.	

ANDRE OPPLYSNINGER	Nd.bygn. nr. 5554.402 c. Delvis satt opp på gamle fundamenter. Gml. lokstall ødelagt under krigen. Takkonstruksjon av tre. Åpent møst. Utvidelse tegnet av Ak v/ Rane/Sundby. Åpent møst.	UTGITT	DATO	REGISTR.	DATO 7.9.79
		RETTELSES- BLAD	NR	INNFORT DEN	AV
			NR	INNFORT DEN	AV

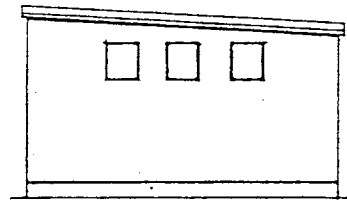
NSB - REGISTRERING AV BYGNINGER

Bok H-2 0703 79

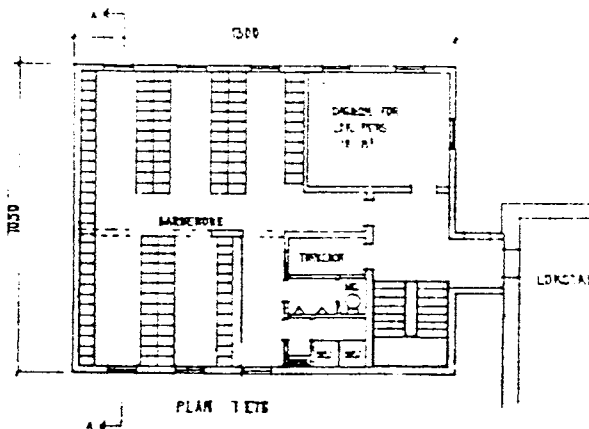
NAVN BYGNINGENS ART	NARVIK, VERKSTEDTOMTA Personalbygg for lokstall	STASJØNSNR.	BYGN.NR. 4
BANESTREKNING	Ofofbanen - Narvik-Riksgrensen	KILOMETER	
KOMMUNE.MATR.NR.	Narvik	GÅRDSNR.	BRUKSNR.
ADRESSE	8500 Narvik	DISTRIKT	Narvik



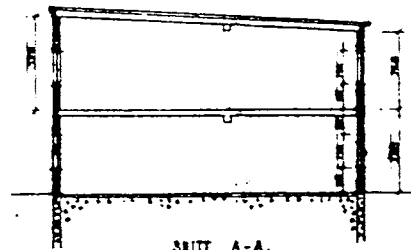
FASADE MOT SØD-VÆST



FASADE MOT NORD-VÆST



PLAN TETS



SKITT. A-A

TEGNINGEN VISER: Orig. tegn. dat. 20.09.1958

M 1:250

OPPRINNELIG BRUKSFORMÅL	PRIMÆRT Personalrom (garde- robe, spisesal) Kontorer	SEKUNDÆRT	
NÅVÆRENDE BRUKSFORMÅL	PRIMÆRT Personalrom Kontorer	SEKUNDÆRT	ANTALL LEILIGHETER: 0 ANTALL OVERNATTINGSROM: 0
FORHOLD TIL ANDRE HUS	Del av anlegg - sammenbygd		
FYSISK MILJØ- SAMMENHENG	Sentralt i by		

VERNEVERDI	<input type="checkbox"/> PRIORITYERT	BYGNINGEN PRIORITYERES SPEIELT SOM BEVARINGSOBJEKT (EVT. INTERN NSB-FREDNING)	<input type="checkbox"/> BYGNINGEN ER FREDET I MEDHOLD AV LOV OM KULTURMINNER
	<input type="checkbox"/> HØY	ENDRINGER SKAL IKKE FORETAS FOR ARKITEKTKONTORET HAR GODKJENT PLANENE. DETTE GJELDER OGSÅ UTSKIFTING AV DORER, VINDUER, KLEDNING, TAKTEKKING OSV.	
	<input type="checkbox"/> MIDDELS		
	<input checked="" type="checkbox"/> LAV	ENDRINGER KAN FORETAS UTEN GODKJENNING FRA ARKITEKTKONTORET. DET HENVISES TIL GENERELLE RÅD OG RETNINGSLINJER.	
	<input type="checkbox"/> INGEN		

DIMENSJONER	HOVEDMÅL M 13,1 x 10,5	EEBYGD AREAL M ² 135	ANTALL ETASJER 2	BRUTTO GOLVAREAL M ²
-------------	---------------------------	------------------------------------	---------------------	------------------------------------

BYGNINGSDEL	TYPE, KONSTRUKSJON	INSTALLASJON	MERKNAD
FUNDAMENT	Betongmur	SKORSTEIN	STK. 0
KJELLER UNDERETASJE	Betong/lettbetongplate på grunn	ELEKTRISITET	Innlagt
YTTERVEGG	25cm lettbetong ("Ytong")	OPPVARMING	PRIMÆRT: Elektrisk SEKUNDÆRT:
FASADEKLEDNING	Korugerte metallplater	VANN	Innlagt
TAKFORM	Pulttak (flatt)	BAD	Innlagt (dusjbad)
TAKTEKING	Papp	TOALETT	TYPE: W.C. ANTALL: 1

VINDUER	Oppr.	DEKOR INNSKRIPSJONER
DORER	Oppr.	INTERIOR

BYGGÅR	ÅR 1959	MERKNAD (tegninger datert 1957)
TILBYGGING OMBYGGING FLYTTING	ÅR	ENDRING Plateledning ikke opprinnelig

VEDLIKEHOLDS- TILSTAND	TILSTAND ÅR:	I GOD STAND	BEGYNNENDE FORFALL	FRAMSKREDET FORFALL	RJIN	EVT. FORFALLSÅRSÅK
	1979	X				

FARGESKJEMA	OPPRINNELIG	NÅVERENDE	FRAMTIDIG	BYGGHERRE
UTVENDIG VEGG		3B-05 Grågul		NSB
VINDSKIER		Lys grå		ARKITEKT
GERIKTER		8P4 Mørkebrun		Ak v/M. Hopland/ A. Sundby
VINDUER		Lys grå		BYGGMESTER
DORER		22C4 Gråblå		BYGNINGSTYPE
HJØRNEBORD				STILPREG

TEGNINGER (ARKIVHENVISNING)	Ndb 3692-99, Ak 10944
ELDRE FOTOGRAF.	

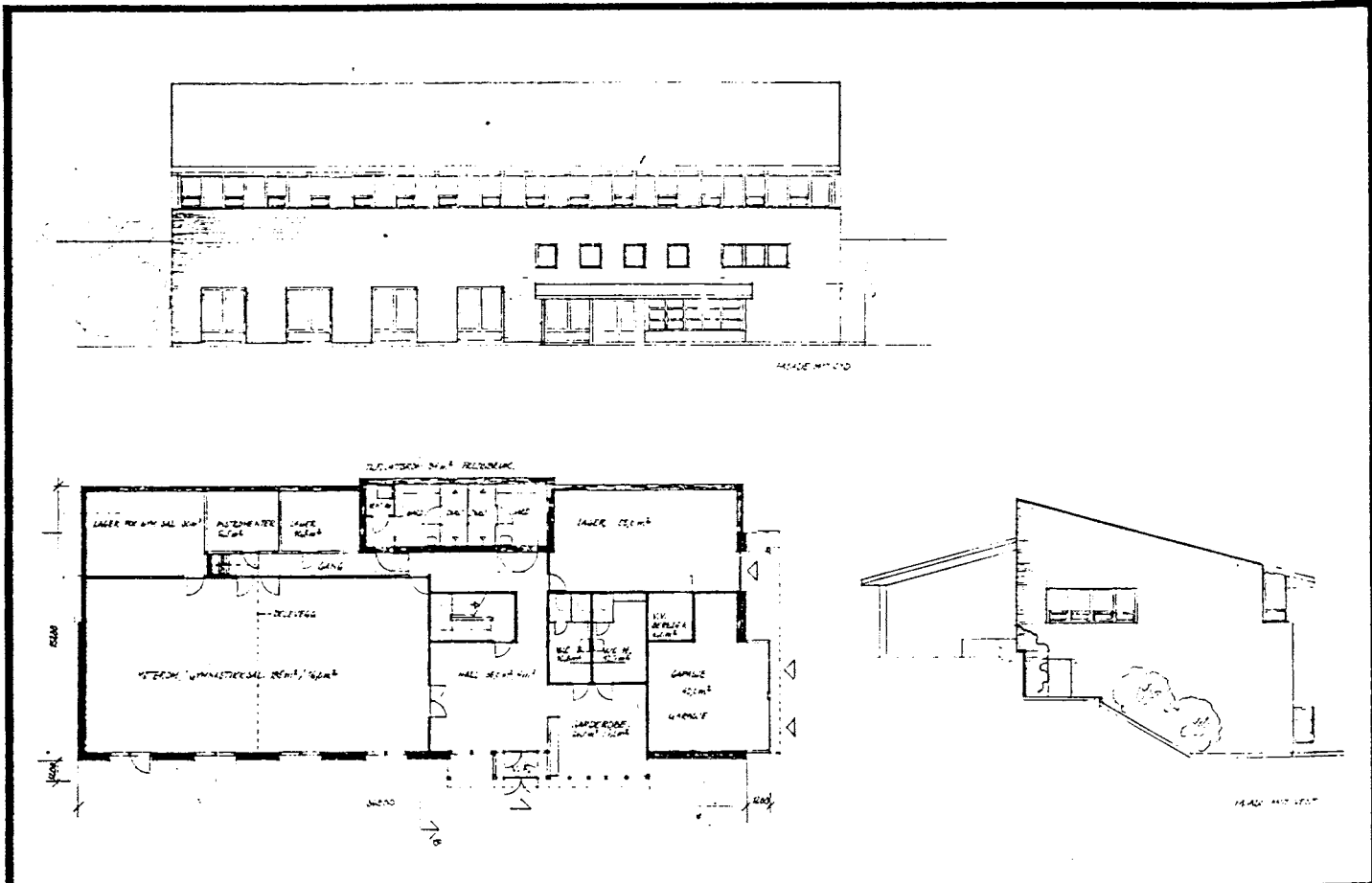
ANDRE OPPLYSNINGER	Knyttet til lokstallene med lite mellom- bygg (lokstall I) Nd.bygn. nr.: 5554.402 a	UTGITT	DATO	REGISTR.	DATO
		RETTELSES- BLAD	NR	INNFORT DEN	AV
			NR	INNFORT DEN	AV
		NR	INNFORT DEN	AV	

NSB - REGISTRERING AV BYGNINGER

Bak. 1968 0703 75

NAVN BYGNINGENS ART	NARVIK. VERKSTEDTOMTA Elektrobygg	STASJONSNR.	BYGN. NR. 5
BANESTREKNING	Narvik - Riksrenså (Ofotbanen)	KILOMETER	
KOMMUNE, MATR. NR.	Narvik	GÅRDSNR.	BRUKSNR.
ADRESSE	8500 NARVIK	DISTRIKT	Narvik

FOTO



TEGNINGEN VISER Orig. tegn. dat. 13.05.1977

M 1:400

OPPRINNELIG BRUKSFORMÅL	PRIMÆRT Lager Verksted for E-avd. Velferd	SEKUNDÆRT	
NÅVÆRENDE BRUKSFORMÅL	PRIMÆRT Lager Verksted for E-avd. Velferd	SEKUNDÆRT	ANTALL LEILIGHETER: ANTALL OVERNATTINGSROM:
FORHOLD TIL ANDRE HUS	Del av anlegg - frittst.		
FYSISK MILJØ- SAMMENHENG	Større tettsted		

VERNEVERDI	<input type="checkbox"/> PRIO- RITERT	BYGNINGEN PRIORITERES SPESIELT SOM BEVA- RINGSOBJEKT (EVT. INTERN NSB-FREDNING)	<input type="checkbox"/> BYGNINGEN ER FREDET I MEDHOLD AV LOV OM KULTURMINNER
	<input checked="" type="checkbox"/> HOY	ENDRINGER SKAL IKKE FORETAS FOR ARKITEKTKONTORET HAR GODKJENT PLANENE. DETTE GJELDER OGSÅ UTSKIFTING AV DØRER, VINDUER, KLEDNING, TAKTEKKING OSV.	
	<input type="checkbox"/> MIDDELS		
	<input type="checkbox"/> LAV	ENDRINGER KAN FORETAS UTEN GODKJENNING FRA ARKITEKTKONTORET. DET HENVISES TIL GENE- RELLE RÅD OG RETNINGSLINJER.	
	<input type="checkbox"/> INGEN		

DIMENSJONER	HOVEDTAL M 39,9 x 15,2	BEEYGD TPEAL M ² 606	ANTALL ETASJER 3	BRUTTO GOLVAREAL M ² 1779
-------------	---------------------------	------------------------------------	---------------------	---

BYGNINGSDEL	TYPE.KONSTRUKSJON	INSTALLASJON	MERKNAD
FUNDAMENT	Grunnmur betong	SKORSTEIN	STK. 0
KJELLER UNDERETASJE	Fullt utnyttet underetg. Benyttet som 1.etg. og kjeller	ELEKTRISITET	Innlagt
YTTERVEGG	Betong	OPPVARMING	PRIMÆRT: Elektrisk SEKUNDÆRT:
FASADEKLEDNING	Tegl (rødtegl)	VANN	Innlagt
TAKFORM	Pulttak	BAD	7 dusjer
TAKTEKING	Korrugerte stålplater	TOALETT	TYPE: WC ANTALL: 8

VINDUER	Oppr.	DEKOR INNSKRIPSJONER
DORER	Oppr.	INTERIOR

BYGGEÅR	AR 1979	MERKNAD (tegnet 1977)
TILBYGGING OMBYGGING FLYTTING	AR	ENDRING

VEDLIKEHOLDS- TILSTAND	TILSTAND: AR:	I GOD STAND	BEGYNNENDE FORFALL	FRAMSKREDET FORFALL	RUIN	EVT. FORFALLSÅRSÅK
		X				Nybygg

FARGESKJEMA	OPPRINNELIG	NÅVÆRENDE	FRAMTIDIG	BYGGHERRE
UTVENDIG VEGG		Rødtegl		NSB
VINDSKIER				ARKITEKT NSB-Ak v/Arne Henriksen
GERIKTER				BYGGMESTER
VINDUER				BYGNINGSTYPE
DORER				STILPREG
HJØRNEBORD				

TEGNINGER (ARKIVHENVISNING)	Bak 11340
ELDRE FOTOGRAF.	

ANDRE OPPLYSNINGER	UTGITT	DATO	REGISTR.	DATO
				25.01.87
	RETTELSES- BLAD	NR	INNFORT DEN	AV
		NR	INNFORT DEN	AV
NR		INNFORT DEN	AV	

NSB · REGISTRERING AV BYGNINGER

Bak Had 0700 79

NAVN BYGNINGENS ART	NARVIK, VERKSTEDTOMTA Rørleggerverksted	STASJONSNR.	BYGN NR. 6
BANESTREKNING	Ofofbanen - Narvik-Riksgrensen	KILOMETER	
KOMMUNE.MATR.NR.	Narvik	GARDSNR.	BRUKSNR.
ADRESSE	8500 Narvik	DISTRIKT Narvik	



AK. 199
MATERIALBOD, NARVIK ST.
MÅLSTOK 1:50

TEGNINGEN VISER: Orig. tegn. dat. 12.06.1914 M 1:250

OPPRINNELIG BRUKSFORMÅL	PRIMÆRT Smie Materiallager	SEKUNDÆRT	
NÅVÆRENDE BRUKSFORMÅL	PRIMÆRT Verksted + Lager (for rørleggere og murere) Personalrom	SEKUNDÆRT	ANTALL LEILIGHETER: 0 ANTALL OVERNATTINGSROM: 0
FORHOLD TIL ANDRE HUS	Del av anlegg - sammenbygd (m. trebyggn.)		
FYSISK MILJØ- SAMMENHENG	Sentralt i by		

VERNEVERDI	<input type="checkbox"/>	PRIO- RITERT	BYGNINGEN PRIORITERES SPEIELT SOM BEVA- RINGSOBJEKT (EVT. INTERN NSB-FREDNING)	<input type="checkbox"/>	BYGNINGEN ER FREDET I MEDHOLD AV LOV OM KULTURMINNER	
	<input checked="" type="checkbox"/>	HOY	ENDRINGER SKAL IKKE FORETAS FOR ARKITEKTKONTORET HAR GODKJENT PLANENE. DETTE GJELDER OSÅ UTSKIFTING AV DØRER, VINDUER, KLEDNING, TAKTEKKING OSV.			
	<input type="checkbox"/>	MIDDELS				
	<input type="checkbox"/>	LAV	ENDRINGER KAN FORETAS UTEN GODKJENNING FRA ARKITEKTKONTORET. DET HENVISES TIL GENE- RELLE RÅD OG RETNINGSLINJER.			
	<input type="checkbox"/>	INGEN				

DIMENSJONER	HOVEDÅL M 20,5 x 5,8	BEEYGD AREAL M ²	116	ANTALL ETASJER	1	BRUTTO GOLVAREAL M ²
-------------	-------------------------	-----------------------------	-----	----------------	---	---------------------------------

BYGNINGSDEL	TYPE.KONSTRUKSJON	INSTALLASJON	MERKNAD
FUNDAMENT	Fuget gråsteinsmur	SKORSTEIN	STK. 1
KJELLER UNDERETASJE	Betongplate på grunn	ELEKTRISITET	Innlagt
YTTERVEGG	Gråsteinsmur fuget	OPPVARMING	PRIMÆRT: Elektrisk SEKUNDÆRT:
FASADEKLEDNING	Ingen	VANN	Innlagt
TAKFORM	Saltak	BAD	Innlagt
TAKTEKNING	Bølgeblikk	TOALETT	TYPE: W.C. ANTALL: 1

VINDUER	Skiftet	DEKOR INNSKRIPSJONER	
DØRER	Ikke oppr.	INTERIOR	

BYGGÅR	ÅR 1914-5	MERKNAD (iflg. Nd. Ak tegning fra 1914)
TILBYGGING OMBYGGING FLYTTING	ÅR	ENDRING

VEDLIKEHOLDS-TILSTAND	TILSTAND	GOD STAND	BEGYNNENDE FORFALL	FRAMSKREDET FORFALL	RUIN	EVT. FORFALLSÅRSÅK
	ÅR:					
	1979	x				

FARGESKJEMA	OPPRINNELIG	NAVÆRENDE	FRAMTIDIG	BYGGHERRE
UTVENDIG VEGG		Steingrå		NSB
VINDSKIER		Umalt beslag		ARKITEKT Ak Jens Flor / G. Hoel
GERIKTER				BYGGMESTER
VINDUER		Hvite		BYGNINGSTYPE
DØRER		Lys grå		STILPREG
HJØRNEBORD				

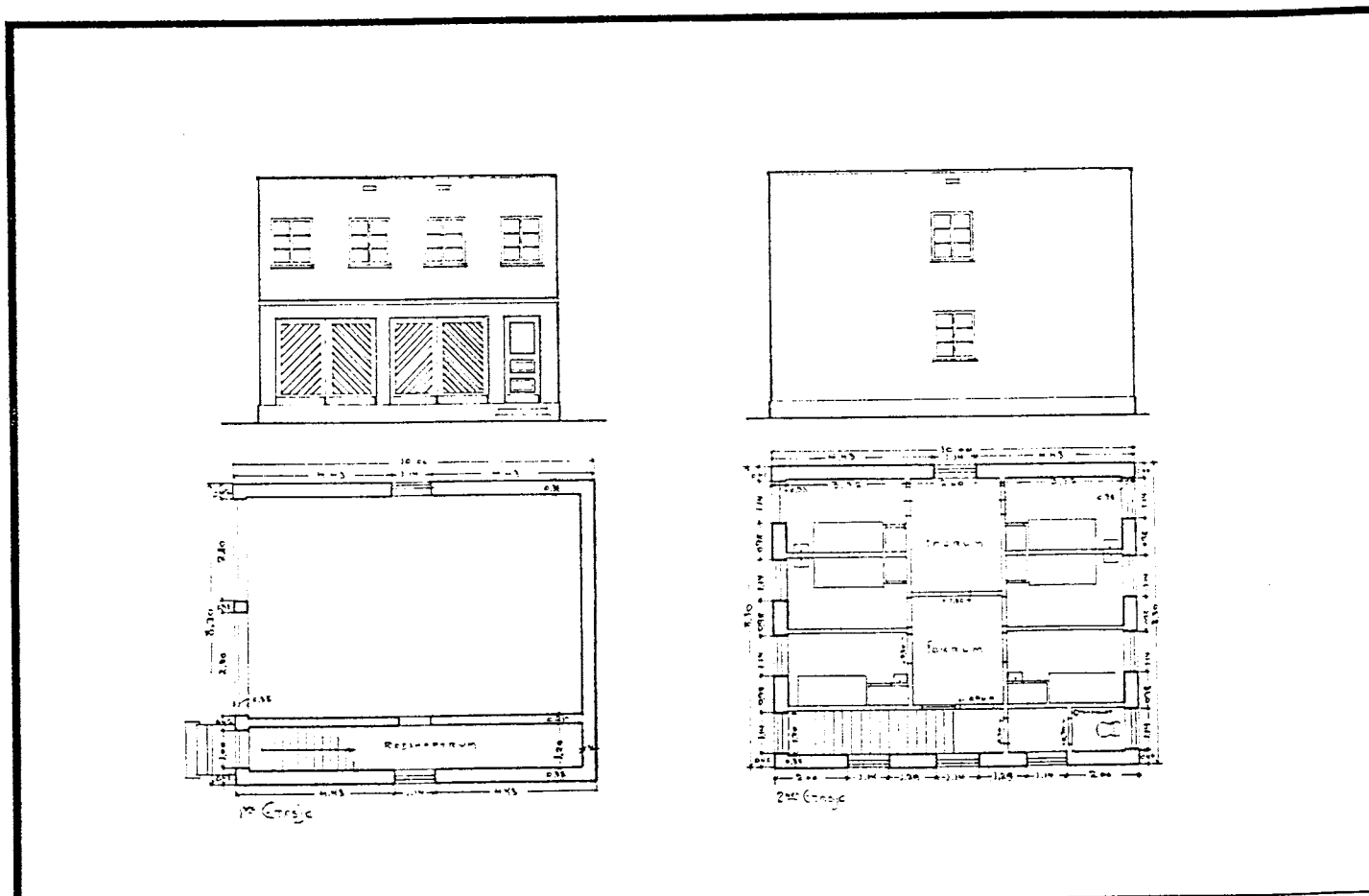
TEGNINGER (ARKIVHENVISNING)	Ndb 1955 a - Ak 199
ELDRE FOTOGRAF.	

ANDRE OPPLYSNINGER	Nd.bygningsnr. 5530.002 Sidebygning skal rives	UTGITT	DATO	REGISTR.	DATO 10.9.79
		RETTELSES- BLAD	NR	INNFORT DEN	AV
			NR	INNFORT DEN	AV
			NR	INNFORT DEN	AV

NSB · REGISTRERING AV BYGNINGER

Bek. H-62 012379

NAVN BYGNINGENS ART	NARVIK, VERKSTEDTOMTA Garasje og overnatting	STASJONSNR.	BYGN. NR. 7
BANESTREKNING	Oftotbanen - Narvik-Riksgrensen	KILOMETER	
KOMMUNE.MATR.NR.	Narvik	GÅRDSNR.	BRUKSNR.
ADRESSE	8500 Narvik	DISTRIKT Narvik	



TEGNINGEN VISER: Orig. tegn. dat. 19.08.1938

M 1:200

OPPRINNELIG BRUKSFORMÅL	PRIMÆRT Garasje Overnatting	SEKUNDÆRT	
NÅVÆRENDE BRUKSFORMÅL	PRIMÆRT Garasje Overnatting	SEKUNDÆRT	ANTALL LEILIGHETER: 0 ANTALL OVERNATTINGSROM: 3
FORHOLD TIL ANDRE HUS	Del av anlegg - frittstående		
FYSISK MILJØ- SAMMENHENG	Sentralt i by		

VERNEVERDI	<input type="checkbox"/> PRIO- RITERT	BYGNINGEN PRIORITERES SPESIELT SOM BEVA- RINGSOBJEKT (EVT. INTERN NSB-FREDNING)	<input type="checkbox"/> BYGNINGEN ER FREDET I MEDHOLD AV LOV OM KULTURMINNER
	<input type="checkbox"/> HØY	ENDRINGER SKAL IKKE FORETAS FØR ARKITEKTKONTORET HAR GODKJENT PLANENE. DETTE GJELDER OGSÅ UTSKIFTING AV DØRER, VINDUER, KLEDNING, TAKTEKKING OSV.	
	<input type="checkbox"/> MIDDELS		
	<input checked="" type="checkbox"/> LAV	ENDRINGER KAN FORETAS UTEN GODKJENNING FRA ARKITEKTKONTORET. DET HENVISES TIL GENE- RELLE RÅD OG RETNINGSLINJER.	
	<input type="checkbox"/> INGEN		

DIMENSJONER	HOVEDMÅL M 10,0 x 8,3	BEE-GO AREAL M ² 83	ANTALL ETASJER 2	BRUTTO GOLVAREAL M ²
-------------	--------------------------	-----------------------------------	---------------------	------------------------------------

BYGNINGSDEL	TYPE.KONSTRUKSJON	INSTALLASJON	MERKNAD
FUNDAMENT	Betongmur	SKORSTEIN	STK. 0
KJELLER UNDERETASJE	Betongplate på grunn	ELEKTRISITET	Innlagt
YTTERVEGG	Betong	OPPVARMING	PRIMÆRT: Elektrisk SEKUNDÆRT:
FASADEKLEDNING	1. Puss 2. Asbestcementplater, vestveggen	VANN	Innlagt
TAKFORM	Flatt	BAD	Ikke innlagt
TAKTEKKING	Papp	TOALET	TYPE: W.C. ANTALL: 1

VINDUER	Delvis oppr.	DEKOR INNSKRIPSJONER	
DORER	Oppr.	INTERIOR	

BYGGEÅR	AR 1938	MERKNAD (tegnet 1938)
TILBYGGING OMBYGGING FLYTTING	AR 1972	ENDRING Elektrisk oppvarming i stedet for sentralfyr. Div. oppussing.

VEDLIKEHOLDS- TILSTAND	TILSTAND	I GOD STAND	BEGYNNENDE FORFALL	FRAMSKREDET FORFALL	RUIN	EVT. FORFALLSÅRSÅK
	AR:					
	1979	x				

FARGESKJEMA	OPPRINNELIG	NÅVÆRENDE	FRAMTIDIG	BYGGHERRE NSB
UTVENDIG VEGG		2B3 Grågul		ARKITEKT Ak v/ G. Hoel
VINDSKIER				BYGGMESTER
GERIKTER				EYGNINGSTYPE
VINDUER		Hvite		STILPREG
DORER		3D6 Olivengul		
HJØRNEBORD				

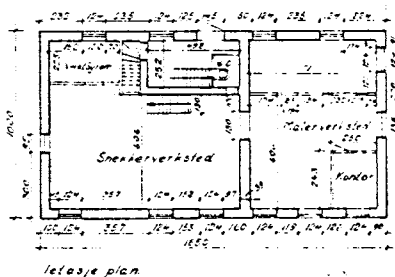
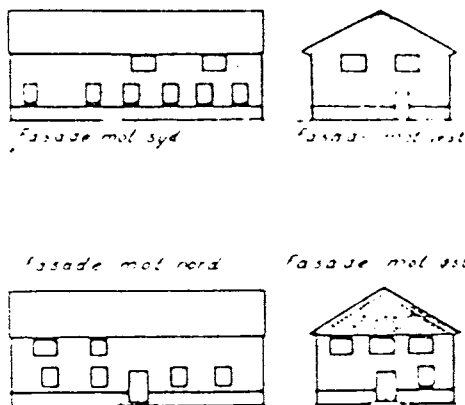

TEGNINGER (ARKIVHENVISNING)	Ak 6893, Ndb 2197-99
ELDRE FOTOGRAF.	

ANDRE OPPLYSNINGER	Nd.bygn. nr. 5521.002 Hvilerom og rom for lokpersonalets for- ening i 2 etg.	UTGITT	DATO	REGISTR.	DATO 10.9.79
		RETTELSESB- BLAD	NR	INNFORT DEN	AV
			NR	INNFORT DEN	AV
			NR	INNFORT DEN	AV

NSB · REGISTRERING AV BYGNINGER

BKN H&C 0703 79

NAVN BYGNINGENS ART	NARVIK, VERKSTEDTOMTA Linjeverksted	STASJONSNR.	BYGN NR. 3
BANESTREKNING	Oftobanen - Narvik-Riksgrensen	KILOMETER	
KOMMUNE.MATR.NR.	Narvik	GARDSNR.	BRUKSNR.
ADRESSE	8500 Narvik	DISTRIKT	Narvik



TEGNINGEN VISER: Endr. tegn. dat. 16.08.1967

M 1:400

OPPRINNELIG BRUKSFORMÅL	PRIMÆRT Verksted Velferdsrom	SEKUNDÆRT	
NÅVÆRENDE BRUKSFORMÅL	PRIMÆRT Snekker/malerverksted Bedriftslegekantor Velferdsrom	SEKUNDÆRT	ANTALL LEILIGHETER: 0 ANTALL OVERNATTINGSROM: 0
FORHOLD TIL ANDRE HUS	Del av anlegg - frittstående		
FYSISK MILJØ- SAMMENHENG	Sentralt i by		

VERNEVERDI	<input type="checkbox"/> PRIO- RITERT	BYGNINGEN PRIORITERES SPEIELT SOM BEVA- RINGSOBJEKT (EVT. INTERN NSB-FREDNING)	<input type="checkbox"/> BYGNINGEN ER FREDET I MEDHOLD AV LOV OM KULTURMINNER
	<input type="checkbox"/> HOY	ENDRINGER SKAL IKKE FORETAS FOR ARKITEKTKONTORET HAR GODKJENT PLANENE. DETTE GJELDER OGSÅ UTSKIFTING AV DØRER, VINDUER, KLEDNING, TAKTEKKING OSV.	
	<input type="checkbox"/> MIDDELS		
	<input checked="" type="checkbox"/> LAV	ENDRINGER KAN FORETAS UTEN GODKJENNING FRA ARKITEKTKONTORET. DET HENVISES TIL GENE- RELLE RÅD OG RETNINGSLINJER.	
	<input type="checkbox"/> INGEN		

DIMENSJONER	HOVEDMÅL M 18,50 x 10,00	BEGYND AREAL M ² 185	ANTALL ETASJER 2	BRUTTO GOLVAREAL M ²
-------------	-----------------------------	------------------------------------	---------------------	------------------------------------

BYGNINGSDEL	TYPE.KONSTRUKSJON	INSTALLASJON	MERKNAD
FUNDAMENT	Gråsteinsmur, fuget, teglkrone	SKORSTEIN	STK 0
KJELLER UNDERETASJE	Ganghøyde, trebjelkelag	ELEKTRISITET	Innlagt
YTTERVEGG	Teglmur	OPPVARMING	PRIMÆRT: Elektrisk SEKUNDÆRT:
FASADEKLEDNING	1. Puss 2. Liggende panel i røst	VANN	Innlagt
TAKFORM	Saltak	BAD	
TAKTEKKING	Bølgeblikk	TOALETT	TYPE: W.C. ANTALL: 3

VINDUER	Oppr.	DEKOR INNSKRIPSJONER	
DORER	Skiftet	INTERIOR	

BYGGEÅR	ÅR 1922	MERKNAD
TILBYGGING OMBYGGING FLYTTING	ÅR	ENDRING

VEDLIKEHOLDS- TILSTAND	TILSTAND ÅR:	I GOD STAND	BEGYNNENDE FORFALL	FRAMSKREDET FORFALL	RUIN	EVT. FORFALLSÅRSÅK
	1979	x				

FARGESKJEMA	OPPRINNELIG	NAVERENDE	FRAMTIDIG	BYGGHERRE NSB
UTVENDIG VEGG		233 Grågul		ARKITEKT ?
VINDSKIER		Brune + hvite		BYGGMESTER
GERIKTER				BYGNINGSTYPE
VINDUER		Hvite		STILPREG
DORER		3D6 Olivengul /	23-2405 Gråtur- kis	
HJØRNEBORD				

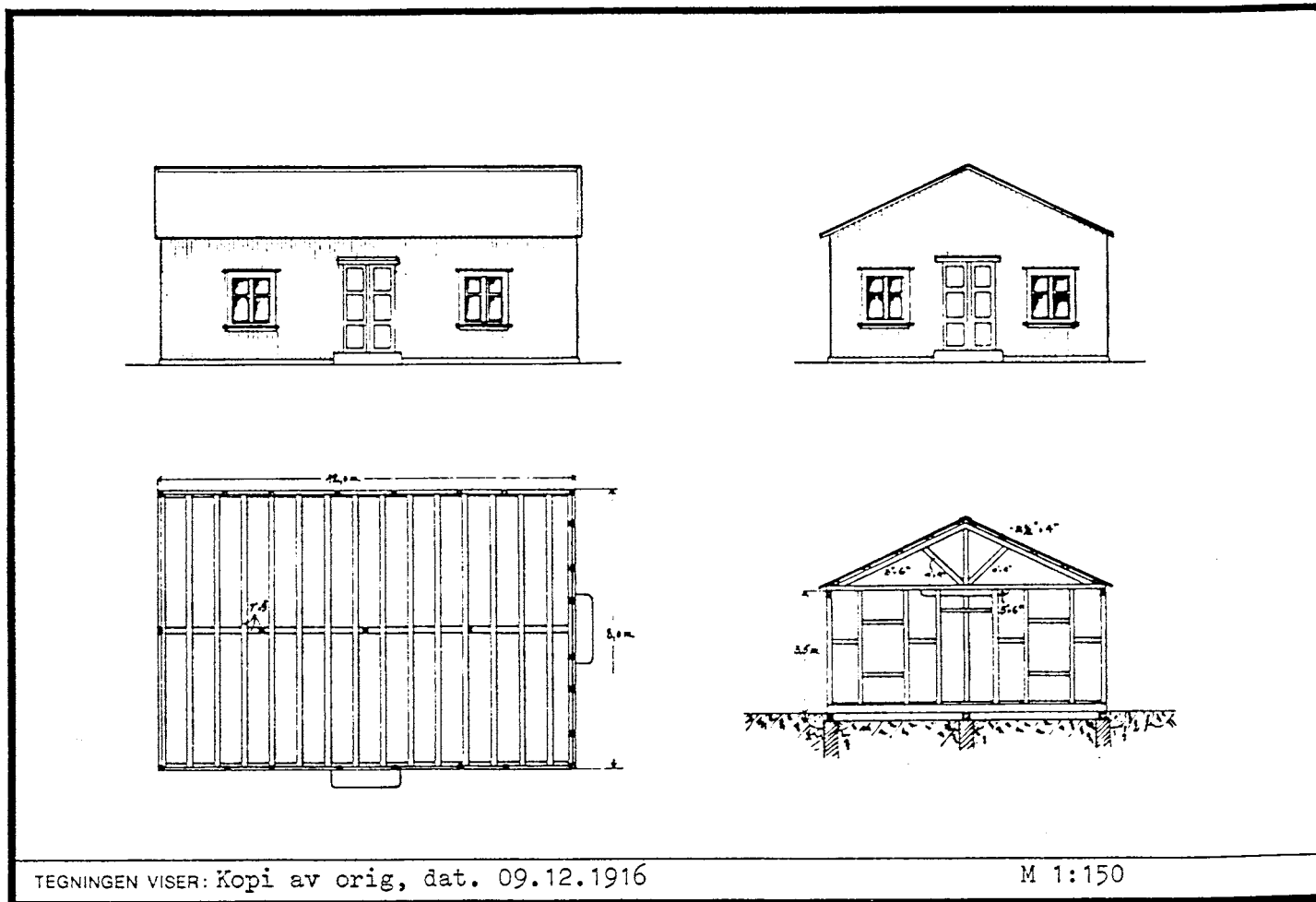
TEGNINGER (ARKIVHENVISNING)	Ndb 1885
ELDRE FOTOGRAF.	

ANDRE OPPLYSNINGER	Nd.bygn.nr. 5533.003 Øvningsrom for jernbanekoret i 2 etg.	UTGITT	DATO	REGISTR.	DATO
		RETTELSESB- BLAD	NR	INNFORT DEN	AV
			NR	INNFORT DEN	AV
			NR	INNFORT DEN	AV

NSB · REGISTRERING AV BYGNINGER

Bak. NSB 07237

NAVN BYGNINGENS ART	NARVIK, VERKSTEDTOMTA Baneavdelingens lagerskur	STASJONSNR.	BYGN NR. 9
BANESTREKNING	Oftotbanen - Narvik-Riksgrensen	KILOMETER	
KOMMUNE.MATR.NR.	Narvik	GÅRDSNR.	BRUKSNR.
ADRESSE	8500 Narvik	D-STRIKT	Narvik



TEGNINGEN VISER: Kopi av orig, dat. 09.12.1916

M 1:150

OPPRINNELIG BRUKSFORMÅL	PRIMÆRT Bm.lager Kontor	SEKUNDÆRT	
NÅVÆRENDE BRUKSFORMÅL	PRIMÆRT Lager Kontor	SEKUNDÆRT	ANTALL LEILIGHETER: 0 ANTALL OVERNATTINGSROM: 0
FORHOLD TIL ANDRE HUS	Del av anlegg - frittstående		
FYSISK MILJØ- SAMMENHENG	Sentralt i by		

VERNEVERDI	<input type="checkbox"/> PRIO- RITERT	BYGNINGEN PRIORITERES SPESIelt SOM BEVA- RINGSOBJEKT (EVT. INTERN NSB-FREDNING)	<input type="checkbox"/> BYGNINGEN ER FREDET I MEDHOLD AV LOV OM KULTURMINNER
	<input type="checkbox"/> HØY	ENDRINGER SKAL IKKE FORETAS FOR ARKITEKTKONTORET HAR GODKJENT PLANENE. DETTE GJELDER OGSÅ UTSKIFTING AV DØRER, VINDUER, KLEDNING, TAKTEKKING OSV.	
	<input type="checkbox"/> MIDDELS		
	<input checked="" type="checkbox"/> LAV	ENDRINGER KAN FORETAS UTEN GODKJENNING FRA ARKITEKTKONTORET. DET HENVISES TIL GENE- RELLE RÅD OG RETNINGSLINJER.	
	<input type="checkbox"/> INGEN		

DIMENSJONER	HOVEDTÅL M 12,2 x 8,2	BEGYGD AREAL M ² 75	ANTALL ETASJER 1	BRUTTO GOLVAREAL M ²
-------------	--------------------------	-----------------------------------	---------------------	------------------------------------

BYGNINGSDEL	TYPE, KONSTRUKSJON	INSTALLASJON	MERKNAD
FUNDAMENT	Betongpillarer	SKORSTEIN	STK. 0
KJELLER UNDERETASJE	Åpen, trebjelkelag	ELEKTRISITET	Innlagt
YTTERVEGG	Bindingsverk	OPPVARMING	PRIMÆRT: SEKUNDÆRT:
FASADEKLEDNING	Listpanel	VANN	Innlagt
TAKFORM	Saltak	BAD	TYPE:
TAKTEKKING	Papp	TOALET	ANTALL:

VINDUER	Oppr.	DEKOR INNSKRIPSJONER	
DØRER	Oppr.	INTERIOR	

BYGGEÅR	ÅR 1916	MERKNAD (tegning fra 1916)
TILBYGGING OMBYGGING FLYTTING	ÅR	ENDRING

VEDLIKEHOLDS- TILSTAND	TILSTAND ÅR:	I GOD STAND	BEGYNNENDE FORFALL	FRAMSKREDET FORFALL	RJIN	EVT. FORFALLSÅRSÅK
		1979		X		

FARGESKJEMA	OPPRINNELIG	NÅVÆRENDE	FRAMTIDIG	BYGGHERRE
UTVENDIG VEGG		9D-EG Rødbrun		ARKITEKT NSB - Ak kopi Sign. S. Larsen
VINDSKIER		Hvite		
GERIKTER		"		BYGGMESTER
VINDUER		"		BYGNINGSTYPE
DØRER		2403/9D-E6 Gråturkis		
HJØRNEBORD				STILPRØG


TEGNINGER (ARKIVHENVISNING)	B1 1371
ELDRE FOTOGRAF.	

ANDRE OPPLYSNINGER	Nd.bygn. nr. 5531.002 Lite kontor i hjørnet	UTGITT	DATE	REGISTR.	DATE 10.9.79
		RETTELSES- BLAD	NR	INNFORT DEN	AV
			NR	INNFORT DEN	AV
			NR	INNFORT DEN	AV

NSB · REGISTRERING AV BYGNINGER

Bak. no 070379

NAVN BYGNINGENS ART	NARVIK, VERKSTEDTOMTA Jernlager	STASJONSNR.	BYGN NR. 10
BANESTREKNING	Ofofbanen - Narvik-Riksgrensen	KILOMETER	
KOMMUNE.MATR.NR.	Narvik	GARDSNR.	BRUKSNR.
ADRESSE	8500 Narvik	DISTRIKT Narvik	



TEGNINGEN VISER: Endr. tegn. dat. 20.03.1968 M 1:300

OPPRINNELIG BRUKSFORMÅL	PRIMÆRT Lager	SEKUNDÆRT	
NÅVÆRENDE BRUKSFORMÅL	PRIMÆRT Lager	SEKUNDÆRT	ANTALL LEILIGHETER: 0
			ANTALL OVERNATTINGSROM: 0
FORHOLD TIL ANDRE HUS	Del av anlegg - frittstående		
FYSISK MILJØ- SAMMENHENG	Sentralt i by		

VERNEVERDI	<input type="checkbox"/>	PRIORITERT	BYGNINGEN PRIORITERES SPESIELT SOM BEVARINGSOBJEKT (EVT. INTERN NSB-FREDNING)	<input type="checkbox"/>	BYGNINGEN ER FREDET I MEDHOLD AV LOV OM KULTURMINNER
	<input type="checkbox"/>	HØY	ENDRINGER SKAL IKKE FORETAS FOR ARKITEKKTTORET HAR GODKJENT PLANENE. DETTE GJELDER OGSÅ UTSKIFTING AV DØRER, VINDUER, KLEDNING, TAKTEKKING OSV.		
	<input type="checkbox"/>	MIDDELS			
	<input checked="" type="checkbox"/>	LAV	ENDRINGER KAN FORETAS UTEN GODKJENNING FRA ARKITEKKTTORET. DET HENVISES TIL GENERELLE RÅD OG RETNINGSLINJER.		
	<input type="checkbox"/>	INGEN			

DIMENSJONER	HOVEDTAL M ² 36,30 x 15,00	BEEYGD AREAL M ² 545	ANTALL ETASJER 1	BRUTTO GOLVAREAL M ²
-------------	--	------------------------------------	---------------------	------------------------------------

BYGNINGSDEL	TYPE, KONSTRUKSJON	INSTALLASJON	MERKNAD
FUNDAMENT	Betongmur	SKORSTEIN	STK. 0
KJELLER UNDERETASJE	Betonggulv på grunn	ELEKTRISITET	Innlagt
YTTERVEGG	Betongsøyledrager-system samt brytning. Spikerslag i tre platekledning	OPPVARMING	PRIMÆRT: SEKUNDÆRT:
FASADEKLEDNING	Profilerte plater (metall)	VANN	Innlagt
TAKFORM	Flatt	BAD	
TAKTEKING	Papp	TOALETT	TYPE: ANTALL:

VINDUER	Oppr.	DEKOR INNSKRIPSJONER	
DORER	Delvis oppr.	INTERIOR	

BYGGÅR	ÅR 1942	MERKNAD	
TILBYGGING OMBYGGING FLYTTING	ÅR	ENDRING	

VEDLIKEHOLDS- TILSTAND	TILSTAND ÅR:	I GOD STAND	BEGYNNENDE FORFALL	FRAMSKREDET FORFALL	RUIIN	EVT. FORFALLSÅRSÅK
	1979	x				

FARGESKJEMA	OPPRINNELIG	NÅVÆRENDE	FRAMTIDIG	BYGGHERRE
UTVENDIG VEGG		706 Brunorange		NSB
VINDSKIER		Hvite		ARKITEKT NSB - Narvik distrikt. Sign. P.P.
GERIKTER		"		BYGGMESTER
VINDUER		"		
DORER		Metalporter		BYGNINGSTYPE
HJORNEBORD				STILPREG

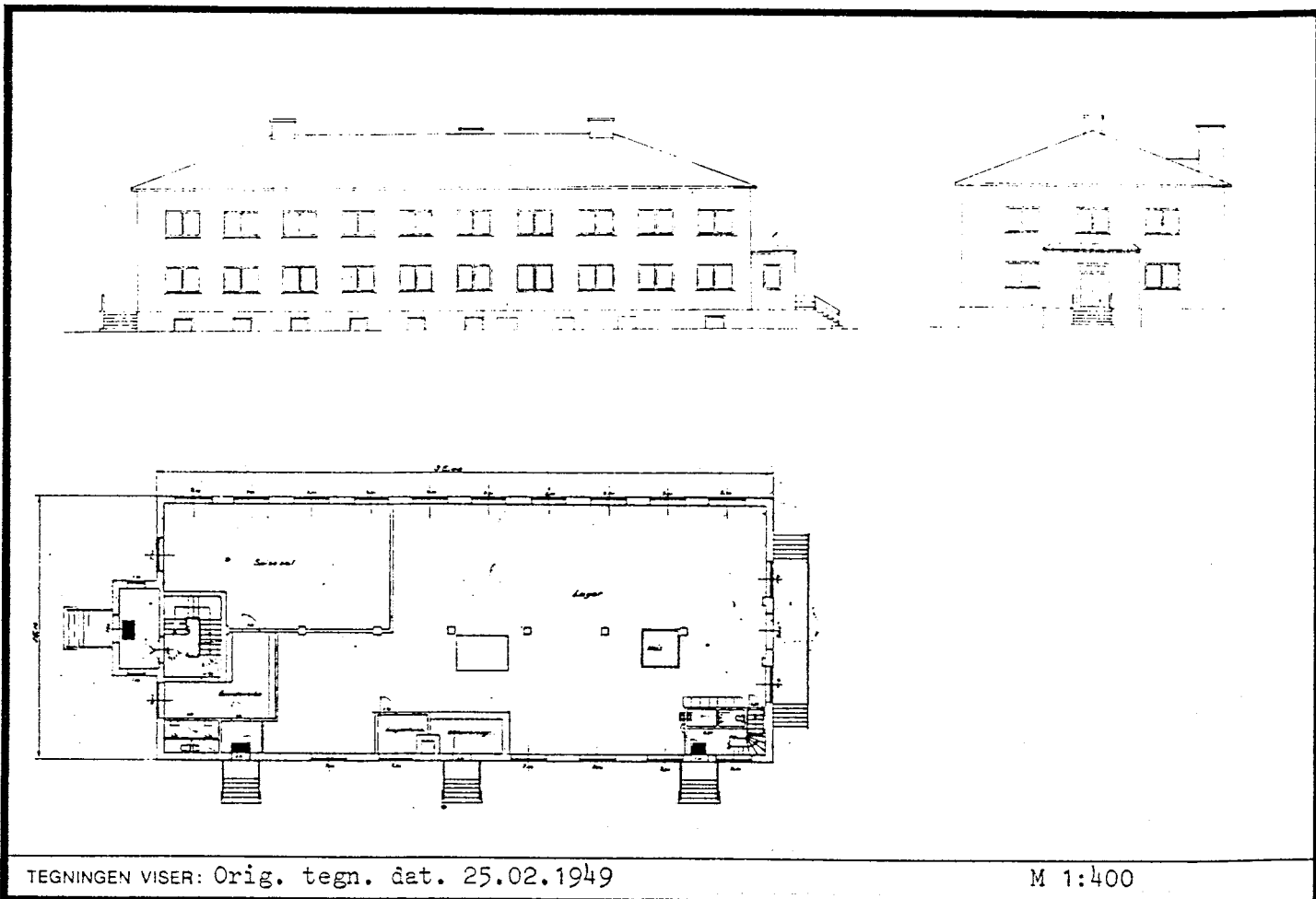
TEGNINGER (ARKIVHENVISNING)	Ndb 1776,1781
ELDRE FOTOGRAF.	

ANDRE OPPLYSNINGER	Nd.bygn. nr. 5521.003	UTGITT	DATO	REGISTR.	DATO 10.9.79
		RETTELSES- BLAD	NR	INNFORT DEN	AV
			NR	INNFORT DEN	AV
			NR	INNFORT DEN	AV

NSB · REGISTRERING AV BYGNINGER

Bak Mac 0703 79

NAVN BYGNINGENS ART	NARVIK, VERKSTEDTOMTA Kontor og Ferrådsbygning	STASJONSNR.	BYGN NR. 11
BANESTREKNING	Ofofbanen - Narvik-Riksgrensen	KILOMETER	
KOMMUNE, MATR. NR.	Narvik	GARDSNR.	BRUKSNR.
ADRESSE	8500 Narvik	DISTRIKT Narvik	



TEGNINGEN VISER: Orig. tegn. dat. 25.02.1949

M 1:400

OPPRINNELIG BRUKSFORMÅL	PRIMÆRT kontor, lager	SEKUNDÆRT	
NÅVERENDE BRUKSFORMÅL	PRIMÆRT kontor, lager + bedriftskafé	SEKUNDÆRT	ANTALL LEILIGHETER: 0 ANTALL OVERNATTINGSROM: 3
FORHOLD TIL ANDRE HUS	Del av anlegg - frittstående		
FYSISK MILJØ- SAMMENHENG	Sentralt i by		

VERNEVERDI	<input type="checkbox"/> PRIO- RITERT	BYGNINGEN PRIORITERES SPESIELT SOM BEVA- RINGSOBJEKT (EVT. INTERN NSB-FREDNING)	<input type="checkbox"/> BYGNINGEN ER FREDET I MEDHOLD AV LOV OM KULTURMINNER
	<input type="checkbox"/> HØY	ENDRINGER SKAL IKKE FORETAS FØR ARKITEKTKONTORET HAR GODKJENT PLANENE. DETTE GJELDER OGSÅ UTSKIFTING AV DØRER, VINDUER, KLEDNING, TAKTEKKING OSV.	
	<input checked="" type="checkbox"/> MIDDELS		
	<input type="checkbox"/> LAV	ENDRINGER KAN FORETAS UTEN GODKJENNING FRA ARKITEKTKONTORET. DET HENVISES TIL GENE- RELLE RÅD OG RETNINGSLINJER.	
	<input type="checkbox"/> INGEN		

DIMENSJONER	HOVEDÅL M	35,40 x 15,10	BEGYNNING AREAL M ²	547	ANTALL ETASJER	2	BRUTTO GOLVAREAL M ²
-------------	-----------	---------------	--------------------------------	-----	----------------	---	---------------------------------

BYGNINGSDEL	TYPE, KONSTRUKSJON	INSTALLASJON	MERKNAD
FUNDAMENT	Betongmur	SKORSTEIN	STK. 2
KJELLER UNDERETASJE	Kjeller, betongbjelkelag	ELEKTRISITET	Innlagt
YTTERVEGG		OPPVARMING	PRIMÆRT: Sentralfyr, Oljefyr SEKUNDÆRT:
FASADEKLEDNING	Puss	VANN	Innlagt
TAKFORM	Halvalm	BAD	
TAKTEKKING	Papp	TOALETT	TYPE: W.C. ANTALL: 5

VINDUER	Oppr.	DEKOR INNSKRIPSJONER	
DØRER	Skiftet	INTERIOR	

BYGGÅR	ÅR	MERKNAD
	1949	
TILBYGGING OMBYGGING FLYTTING	ÅR	ENDRING
	1970	W.C. innstallert i graderoberom

VEDLIKEHOLDS- TILSTAND	TILSTAND ÅR:	I GOD STAND	BEGYNNENDE FORFALL	FRAMSKREDET FORFALL	RUIN	EVT. FORFALLSÅRSÅK
	1979	X				

FARGESKJEMA	OPPRINNELIG	NÅVERENDE	FRAMTIDIG	BYGGHERRE
UTVENDIG VEGG		3-454 Grågul		NSB
VINDSKIER				ARKITEKT
GERIKTER				NSB Ak v/B.F. Baastad og G. Høel
VINDUER				BYGGMESTER
DØRER		Hvite		BYGNINGSTYPE
HJORNEBORD		Lakkert teak		STILPREG

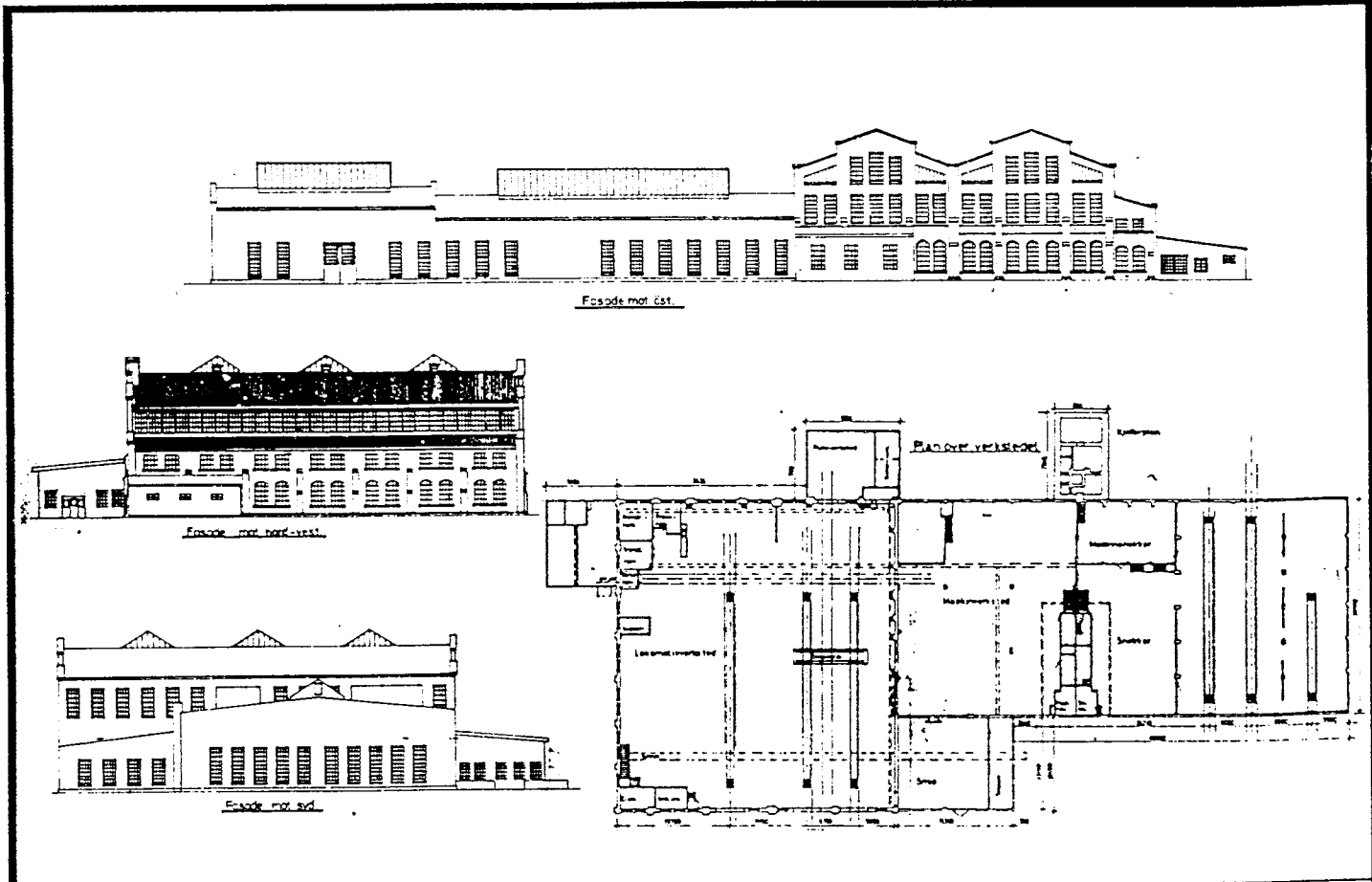

TEGNINGER (ARKIVHENVISNING)	Ndb 3118 -22, Ak 7743 (Ak 9443-45 m.fl.)
ELDRE FOTOGRAF.	

ANDRE OPPLYSNINGER	Ndb.bygn. nr. 5521.001 Oppvarming: Varmtvann betjener også verksted. Mekanisk avtrekk.	UTGITT	DATO	REGISTR.	DATO
					10.9.79
		RETTELSES- BLAD	NR	INNFORT DEN	AV
			NR	INNFORT DEN	AV
			NR	INNFORT DEN	AV

NSB · REGISTRERING AV BYGNINGER

Bak. HAZ 0703/79

NAVN BYGNINGENS ART	NARVIK, VERKSTEDTOMTA Maskinavdelingens Verkstedbygning	STASJONSNR.	BYGN. NR. 14
BADESTREKNING	Ofotbanen - Narvik-Riksgrensen	KILOMETER	
KOMMUNE, MATR. NR.	Narvik	GÅRDSNR.	BRUKSNR.
ADRESSE	8500 Narvik	DISTRIKT	Narvik



TEGNINGEN VISER Endr. tegn. dat. 04.12.1969

M 1:800

OPPRINNELIG BRUKSFORMÅL	PRIMÆRT Verksted	SEKUNDÆRT	
NÅVÆRENDE BRUKSFORMÅL	PRIMÆRT Verksted	SEKUNDÆRT	ANTALL LEILIGHETER: 0 ANTALL OVERNATTINGSROM: 0
FORHOLD TIL ANDRE HUS	Del av anlegg		
FYSISK MILJØ- SAMMENHENG	Sentralt i by		

VERNEVERDI	<input type="checkbox"/>	PRIORITERT	BYGNINGEN PRIORITERES SPEIELT SOM BEVARINGSOBJEKT (EVT. INTERN NSB-FREDNING)	<input type="checkbox"/>	BYGNINGEN ER FREDET I MEDHOLD AV LOV OM KULTURMINNER
	<input checked="" type="checkbox"/>	HØY	ENDRINGER SKAL IKKE FORETAS FOR ARKITEKTKONTORET HAR GODKJENT PLANENE. DETTE GJELDER OGSÅ UTSKIFTING AV DØRER, VINDUER, KLEDNING, TAKTEKKING OSV.		
	<input type="checkbox"/>	MIDDELS			
	<input type="checkbox"/>	LAV	ENDRINGER KAN FORETAS UTEN GODKJENNING FRA ARKITEKTKONTORET. DET HENVISES TIL GENERELLE RÅD OG RETNINGSLINJER.		
	<input type="checkbox"/>	INGEN			

DIMENSJONER	HOVEDTÅL M 98,4 x 44,3	EEBYGD AREAL M ² 3470	ANTALL ETASJER 1	BRUTTO GOLVAREAL M ²
-------------	------------------------	----------------------------------	------------------	---------------------------------

BYGNINGSDEL	TYPE KONSTRUKSJON	INSTALLASJON	MERKNAD
FUNDAMENT	1. Gråsteinsmur, teglkrone 2. Betongmur	SKORSTEIN	STK 0
KJELLER UNDERETASJE	1. Betongplate på grunn 2. Betongdekke gangsyde (liten del)	ELEKTRISITET	Innlagt
YTTERVEGG	1. Teglmur (I) 2. Betong (II)	OPPVARMING	PRIMÆRT: Sentralfyr i forråds SEKUNDÆRT: bygning
FASADEKLEDNING	I: Ingen/puss II: Puss	VANN	Innlagt
TAKFORM	Saltak	BAD	
TAKTEKKING	Fapp	TOALETT	TYPE: W.C. ANTALL: 5

VINDUER	Oppr.	DEKOR INNSKRIPSJONER	Teglrisalitter Noe ornamentar
DORER	Mye	INTERIOR	

BYGGEÅR	ÅR 1911-1948	MERKNAD (Del I, II)
TILBYGGING OMBYGGING FLYTTING	ÅR	ENDRING

VEDLIKEHOLDSTILSTAND	TILSTAND ÅR:	I GOD STAND	BEGYNNENDE FORFALL	FRAMSKREDET FORFALL	RJIN	EVT. FORFALLSÅRSÅK
	1979	x				Store taklekkasjer

FARGESKJEMA	OPPRINNELIG	NÅVÆRENDE	FRAMTIDIG	BYGGHERRE
UTVENDIG VEGG		I: Teglrød/ca. 9D7 Rødbrun		NSB
VINDSKIER		II: Lys grå		ARKITEKT NSB-AK v/G. Hoel og B.F. Baastad
GERIKTER				BYGGMESTER
VINDUER		Hvite		
DORER		Metallporter		BYGNINGSTYPE
HJORNEBORD				STILPREG

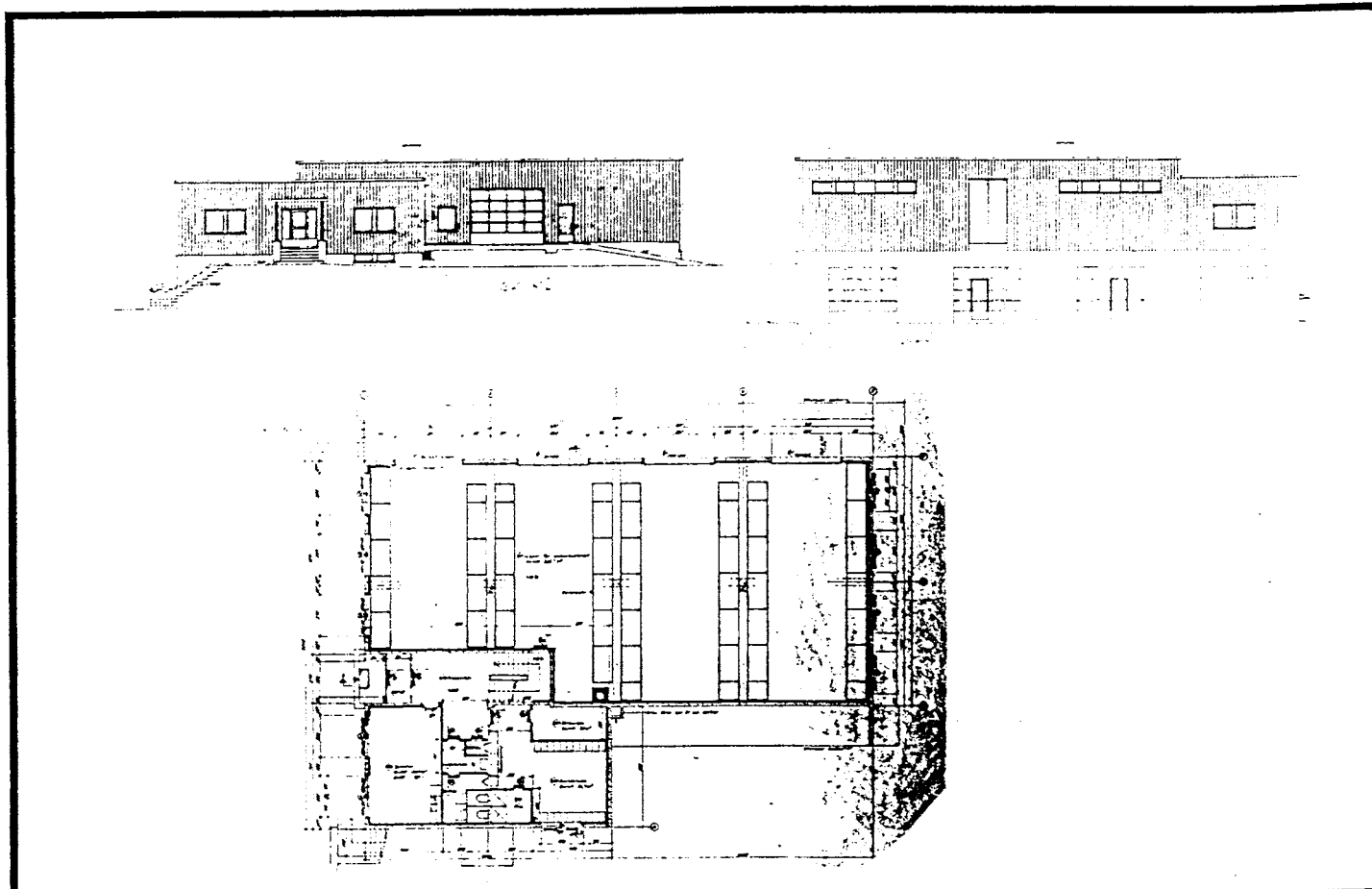
TEGNINGER (ARKIVHENVISNING)	Ndb 1650 a, Ndb 1651 a, Ak 7732 (lite)
ELDRE FOTOGRAF	

ANDRE OPPLYSNINGER	Ndb.bygningsnr. 5560.001. Sangerlokale i tre bygd inntil nordsiden. Garderobe i kjeller. Takkonstruksjon ødelagt under krigen.	UTGITT	DATO	REGISTR.	DATO 10.9.79
		RETTELSESBLAD	NR	INNFORT DEN	AV
			NR	INNFORT DEN	AV

NSB - REGISTRERING AV BYGNINGER

BN 142 0703 79

NAV BYGNINGENS ART	NARVIK, VERKSTEDTOMTA Baneavdelingens kontor og lagerbygg	STASJONSNR.	BYGN NR. 16
BANESTREKNING	Oftobanen - Narvik-Riksgrensen	KILOMETER	
KOMMUNE, MATR. NR.	Narvik	GÅRDSNR.	BRUKSNR.
ADRESSE	8500 Narvik	DISTRIKT Narvik	



TEGNINGEN VISER Orig. tegn. dat. 25.03.1969

M 1:250

OPPRINNELIG BRUKSFORMÅL	PRIMÆRT Kontor Lager	SEKUNDÆRT	
NÅVERENDE BRUKSFORMÅL	PRIMÆRT Kontor Lager	SEKUNDÆRT	ANTALL LEILIGHETER: 0 ANTALL OVERNATTINGSROM: 0
FORHOLD TIL ANDRE HUS	Del av anlegg - frittstående		
FYSISK MILJØ- SAMMENHENG	Sentralt i by		

VERNEVERDI	<input type="checkbox"/>	PRIORITERT	BYGNINGEN PRIORITERES SPESIELT SOM BEVARINGSOBJEKT (EVT. INTERN NSB-FREDNING)	<input type="checkbox"/>	BYGNINGEN ER FREDET I MEDHOLD AV LOV OM KULTURMINNER
	<input type="checkbox"/>	HØY	ENDRINGER SKAL IKKE FORETAS FOR ARKITEKTKONTORET HAR GODKJENT PLANENE. DETTE GJELDER OGSÅ UTSKIFTING AV DØRER, VINDUER, KLEDNING, TAKTEKKING OSV.		
	<input type="checkbox"/>	MIDDELS			
	<input checked="" type="checkbox"/>	LAV	ENDRINGER KAN FORETAS UTEN GODKJENNING FRA ARKITEKTKONTORET. DET HENVISES TIL GENERELLE RÅD OG RETNINGSLINJER.		
	<input type="checkbox"/>	INGEN			

DIMENSJONER	HØVEDMÅL 23,0 x 20,4 M	EEBYGD AREAL M ² 475	ANTALL ETASJER 2	BRUTTO GOLVAREAL M ² 1042
-------------	---------------------------	------------------------------------	---------------------	---

EYGNINGSDEL	TYPE.KONSTRUKSJON	INSTALLASJON	MERKNAD
FUNDAMENT	Betongmur	SKORSTEIN	STK. 1
KJELLER UNDERETASJE	Betongplate på grunn	ELEKTRISITET	Innlagt
YTTERVEGG	1. Betong konstruksjon med opphengt bindings- verk (2etg.) 2. Betong (underetg.)	OPPVARMING	PRIMÆR: Elektrisk SEKUNDÆR:
FASADEKLEDDNING	1. Korrugert metallplate 2. Bar betong (ingen)	VANN	Innlagt
TAKFORM	Flatt	BAD	Innlagt (dusjbad)
TAKTEKING	Papp	TOALETT	W.F.B. ANTALL: 3

VINDUER	Oppr.	DEKOR INNSKRIPSJONER	
DØRER	Oppr.	INTERIOR	

BYGGEÅR	ÅR 1971	MERKNAD (tegnet 1969)
TILBYGGING OMBYGGING FLYTTING	ÅR	ENDRING

VEDLIKEHOLDS- TILSTAND	TILSTAND ÅR:	I GOD STAND	BEGYNNENDE FORFALL	FRAMSKREDET FORFALL	RUIN	EVT. FORFALLSÅRSÅK
	1979	X				

FARGESKJEMA	OPPRINNELIG	NÅVERENDE	FRAMTIDIG	EYGGHERRE
UTVENDIG VEGG		4F3 Olivenbrun		NSB
VINDSKIER		4F3		ARKITEKT
GERIKTER		3C3 Grågul		Ak v/ P. Bønsnes/Sundby
VINDUER		Hvite		EYGGMESTER
DØRER		Lakkerte dører/ alu.porter		EYGNINGSTYPE
HJØRNEBORD				STILPREG

TEGNINGER (ARKIVHENVISNING)	Ak 11257
ELDRE FOTOGRAF.	

ANDRE OPPLYSNINGER	d.bygning nr. 5531.001	UTGITT	DATO	REGISTR.	DATO 7.9.79
		RETTELSE- BLAD	NR	INNFORT DEN	AV
			NR	INNFORT DEN	AV
			NR	INNFORT DEN	AV

NSB - REGISTRERING AV BYGNINGER

UTGITT:
REVIDERT:

STASJONSNR		STASJON/STREKKNING/ANLEGG		BANE / BILFRUHT		OFOJTBANEN		DISTRIKT				
		NARVIK - ADMINISTRASJONSOMRÅDET		NARVIK - RIKSGRENSEN		NARVIK						
BYGN NR	KILOMETER	BYGNINGSTYPE	ADRESSE	MATRIKULL GNR / ENR	BEBYGD AREAL	LIG	BRUTTO GOLV LATE	HØVED- MATERIAL	BYGGEAR	TEGNINGER ARKIVNR	MERKNAD	EGT SKEMA
1		Administrasjons- bygning	Administrasjonsveien 3		335	2½		tegl	1902	Bl 1373 Ndb 2326		x
2		Distriktsjefbolig	Administrasjonsveien 1		260	1		tegl/ betong	1949	Ndb 3044 Ak 10408		x
3		Gartneribygning	Administrasjonshagen		125	1			1950	Ndb 3051	Arbeids-, personalrom 2 veksthus	

NSB · REGISTRERING AV BYGNINGER

BAK-HAC 0703-79

NAVN BYGNINGENS ART	NARVIK - ADMINISTRASJONSBYGNING Administrasjonsveien 3	STASJONSNR.	BYGN NR. 1
BANESTREKNING	Narvik - Riksgrensen (Ofotbanen)	KILOMETER	
KOMMUNE.MATR.NR.	Narvik	GÅRDSNR.	BRUKSNR.
ADRESSE	8500 NARVIK	DISTRIKT	Narvik



TEGNINGEN VISER: Orig. tegn dat. 15.11.1900

M 1:400

OPPRINNELIG BRUKSFORMÅL	PRIMÆRT Administrasjonsbygning Bolig	SEKUNDÆRT	
NÅVÆRENDE BRUKSFORMÅL	PRIMÆRT Administrasjonsbygning Bolig	SEKUNDÆRT	ANTALL 1 LEILIGHETER på loft ANTALL OVERNATTINGSROM:
FORHOLD TIL ANDRE HUS	Selvstendig hus - frittst.		
FYSISK MILJØ- SAMMENHENG	Sentralt i by		

VERNEVERDI	<input checked="" type="checkbox"/> PRIORITYERT	BYGNINGEN PRIORITYERES SPESIELT SOM BEVARINGSOBJEKT (EVT. INTERN NSB-FREDNING)	<input type="checkbox"/> BYGNINGEN ER FREDET I MEDHOLD AV LOV OM KULTURMINNER
	<input type="checkbox"/> HOY	ENDRINGER SKAL IKKE FORETAS FOR ARKITEKTKONTORET HAR GODKJENT PLANENE. DETTE GJELDER OGSÅ UTSKIFTING AV DORER, VINDUER, KLEDNING, TAKTEKKING OSV.	
	<input type="checkbox"/> MIDDELS		
	<input type="checkbox"/> LAV	ENDRINGER KAN FORETAS UTEN GODKJENNING FRA ARKITEKTKONTORET. DET HENVISES TIL GENERELLE RÅD OG RETNINGSLINJER.	
<input type="checkbox"/> INGEN			

DIMENSJONER	HOVEDTÅL M 23,4 x 15,4	BYGGD AREAL M ² 335	ANTALL ETASJER 2½	BRUTTO GOLVAREAL M ²
-------------	---------------------------	-----------------------------------	----------------------	------------------------------------

BYGNINGSDEL	TYPE, KONSTRUKSJON	INSTALLASJON	MERKNAD
FUNDAMENT	Fuget gråsteinsmur	SKORSTEIN	4 stk. (Oppr. 5)
KJELLER UNDERETASJE	Ganghøyde. 1. trebjelkelag. 2. Murt kappe- hvelv (overoppr. arkiv.). 3. Oppfylt tegl- gulv	ELEKTRISITET	Innlagt
YTTERVEGG		OPPVARMING	PRIMEÆRT: Sentralfyr SEKUNDÆRT: El. + olje Naturlig ventilasi.
FASADEKLEDNING	Puss	VANN	Innlagt
TAKFORM	Helvalm	BAD	2
TAKTEKKING	Skifer"lapp".	TOALETT	TYPE: WC ANTALL: 6

VINDUER	Skiftet 1974 unntatt noen i trappeoppgang og 3 etg.	DEKOR INNSKRIPSJONER	"Kvaderstein" + bånd i tegl.
DORER	Opprinnelig	INTERIOR	Ingen opprinnelige interiører

BYGGEÅR	ÅR 1902	MERKNAD
TILBYGGING OMBYGGING FLYTTING	ÅR	ENDRING Jmfr. vedlikeholdskartotek i distriktet.

VEDLIKEHOLDS- TILSTAND	TILSTAND	I GOD STAND	BEGYNNENDE FORFALL	FRAMSKREDET FORFALL	RUIN	EVT. FORFALLSÅRSÅK
	ÅR:					
		X				

FARGESKJEMA	OPPRINNELIG	NÅVÆRENDE	FRAMTIDIG	BYGGHERRE
UTVENDIG VEGG		4B6 ^{grå} /gul/8D7 rødbrun		NSB
VINDSKIER				ARKITEKT Paul Armin Due
GERIKTER		(8D7)		BYGGMESTER
VINDUER		8D7		BYGNINGSTYPE
DORER		28D4 grågrønn		
HJØRNEBORD		kvader 8D7		
Piper		4B6/8D7		STILPREG

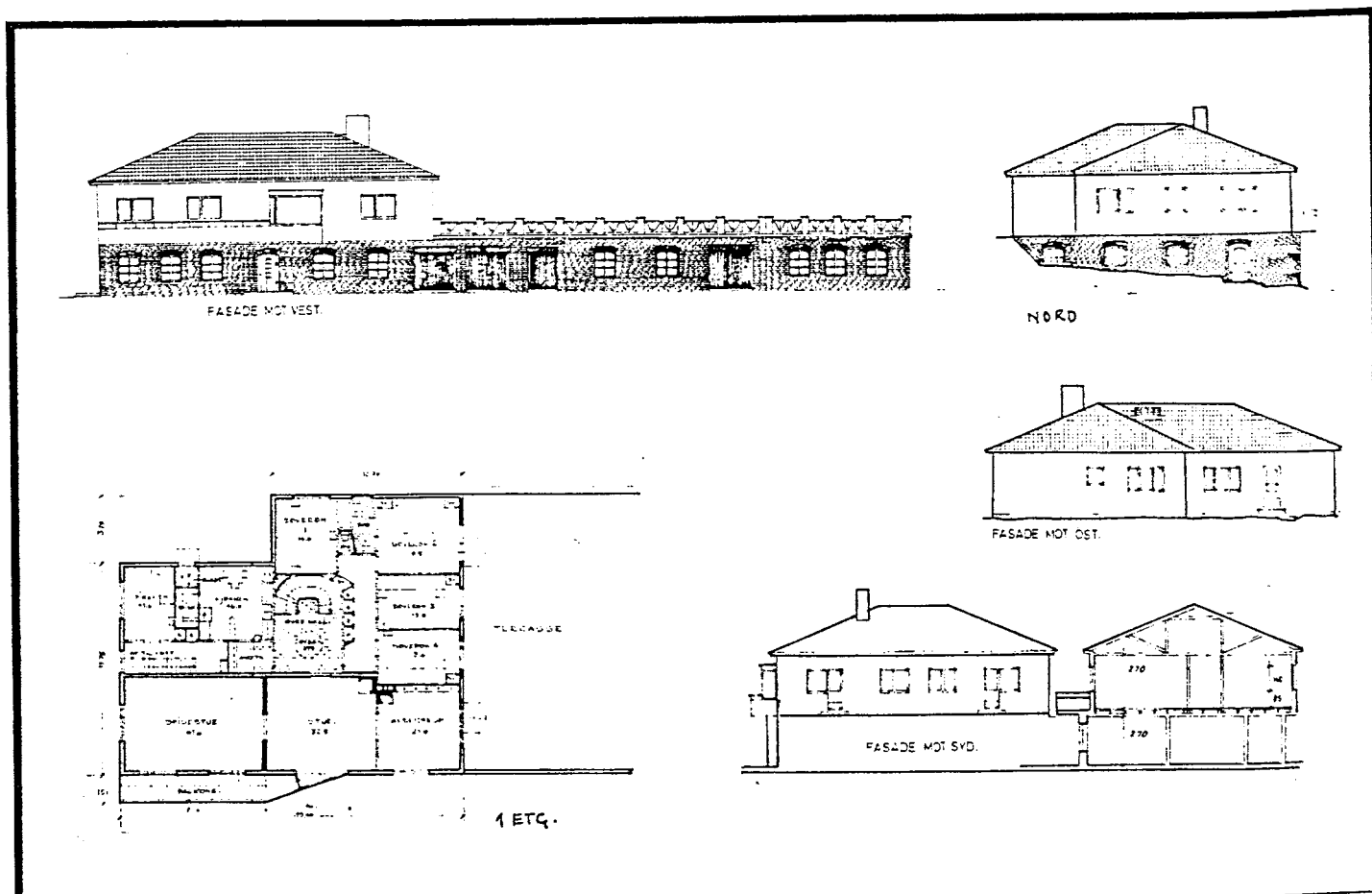
TEGNINGER (ARKIVHENVISNING)	Ndb 2326. Bl 1373
ELDRE FOTOGRAF.	

ANDRE OPPLYSNINGER	Bygn.nr. 5510.001. Større bygninger pro- sjekttert før (akuell plan "reduceret"). 1942: Prosjekt for 1 etasjes lemmebrakke m adm. funksjoner levert av Lillestrøm Indu- stri A/S (Bl 1373).	UTGITT	DATO	REGISTR.	DATO 11.09.70
		RETTELSES- BLAD	NR	INNFORT DEN	AV
			NR	INNFORT DEN	AV
		NR	INNFORT DEN	AV	

NSB · REGISTRERING AV BYGNINGER

BNA H42 0703 79

NAVN BYGNINGENS ART	NARVIK - DISTRIKSJEFBOLIG Administrasjonsveien 1	STASJONSNR.	BYGN. NR. 2
BANESTREKNING	Narvik - Riksgrensen (Ofotbanen)	KILOMETER	
KOMMUNE.MATR.NR.	Narvik	GÅRDSNR.	BRUKSNR.
ADRESSE	8500 NARVIK	DISTRIKT	Narvik



TEGNINGEN VISER: Orig. tegn. dat. 02.03.1946

M 1:400

OPPRINNELIG BRUKSFORMÅL	PRIMÆRT Distriktsjefbolig Lager for gartner	SEKUNDÆRT	
NÅVERENDE BRUKSFORMÅL	PRIMÆRT Distriktsjefbolig Forråd for gartner	SEKUNDÆRT	ANTALL LEILIGHETER: 1 ANTALL OVERNATTINGSROM: 0
FORHOLD TIL ANDRE HUS	Selvstendig hus - frittst.		
FYSISK MILJØ- SAMMENHENG	Sentralt i by		

VERNEVERDI	<input type="checkbox"/> PRIO- RITERT	BYGNINGEN PRIORITERES SPEIELT SOM BEVA- RINGSOBJEKT (EVT. INTERN NSB-FREDNING)	<input type="checkbox"/> BYGNINGEN ER FREDET I MEDHOLD AV LOV OM KULTURMINNER
	<input checked="" type="checkbox"/> HØY	ENDRINGER SKAL IKKE FORETAS FOR ARKITEKTKONTORET HAR GODKJENT PLANENE. DETTE GJELDER OGSÅ UTSKIFTING AV DØRER, VINDUER, KLEDNING, TAKTEKKING OSV.	
	<input type="checkbox"/> MIDDELS		
	<input type="checkbox"/> LAV	ENDRINGER KAN FORETAS UTEN GODKJENNING FRA ARKITEKTKONTORET. DET HENVISES TIL GENE- RELLE RÅD OG RETNINGSLINJER.	
	<input type="checkbox"/> INGEN		

DIMENSJONER	HOVEDMÅL M 19,4 x 15,5	BEBYGD AREAL M ² 260	ANTALL ETASJER 1	BRUTTO GOLVAREAL M ²
-------------	---------------------------	------------------------------------	---------------------	------------------------------------

BYGNINGSDEL	TYPE.KONSTRUKSJON	INSTALLASJON	MERKNAD
FUNDAMENT	Forblendet betongmur Underetasjen forblendet med gråstein	SKORSTEIN	1 stk
		ELEKTRISITET	Innlagt
KJELLER UNDERETASJE	Genghøyde. Betongdekke	OPPVARMING	PRIMÆRT: El, ved SEKUNDÆRT:
YTTERVEGG	Tegl	VANN	Innlagt
FASADEKLEDNING	1. Puss (hovedetasje) 2. Gråstensforkledning (underetasje)	BAD	2 stk.
TAKFORM	Helvalm	TOALETT	TYPE: WC ANTALL 3
TAKTEKING	Flat teglstein		

VINDUER	Oppr.	DEKOR INNSKRIPSJONER	
DORER	Oppr.	INTERIOR	

BYGGEÅR	ÅR 1949	MERKNAD (fullføringsår)
TILBYGGING OMBYGGING FLYTTING	ÅR	ENDRING

VEDLIKEHOLDS- TILSTAND	TILSTAND ÅR:	I GOD STAND	BEGYNNENDE FORFALL	FRAMSKREDET FORFALL	RUIN	EVT. FORFALLSÅRSÅK
		X				

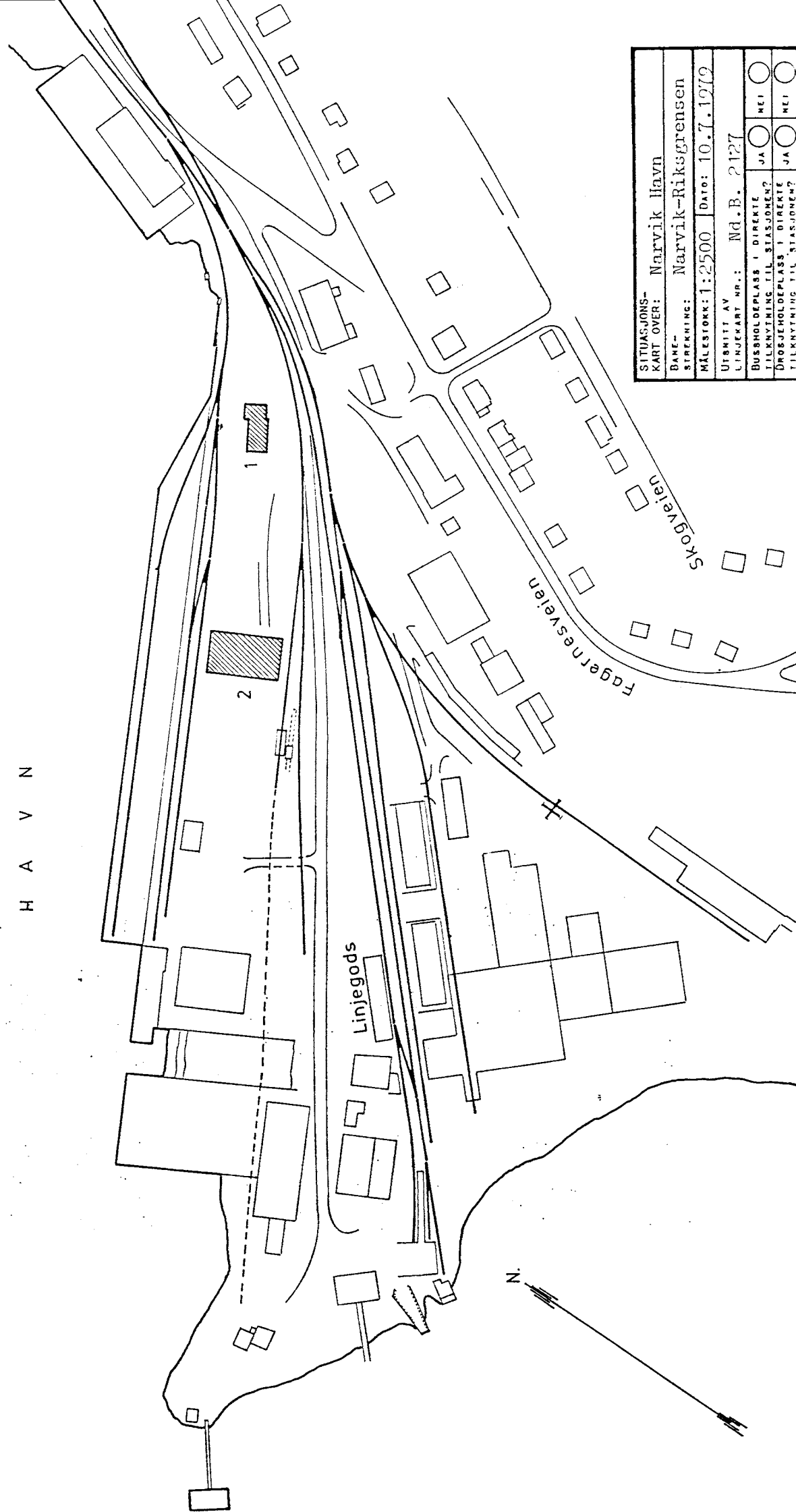
FARGESKJEMA	OPPRINNELIG	NÅVERENDE	FRAMTIDIG	BYGGHERRE
UTVENDIG VEGG		hvite		NSB
VINDSKIER				ARKITEKT Trygve Romsloe og Håkon Noodt, Narvik
GERIKTER				BYGGMESTER
VINDUER		hvite		BYGNINGSTYPE
DORER		lakkert tre		STILPREG
HJØRNEBORD				

TEGNINGER (ARKIVHENVISNING)	Ndb 3044. AK 10408
ELDRE FOTOGRAF.	

ANDRE OPPLYSNINGER	Underetasjen oppført av tyskerne under Krigen. Tenkt som marinehovedkvarter. Nd.bygn.nr. 5584.901	UTGITT	DATO	REGISTR.	17.09.79
		RETTELSES- BLAD	NR	INNFØRT DEN	AV
			NR	INNFØRT DEN	AV
		NR	INNFØRT DEN	AV	

N A R V I K

H A V N



SITUASJONS- KART OVER:	Narvik Havn
DANE- STREKNING:	Narvik-Riksgrensen
MÅLSTOKK:	1:2500
UTBRITT AV LINJEKART NR.:	Nd. B. 2127
DATO:	10.7.1979
BUSSHOLDEPLASS I DIREKTE TILKNYTNING TIL STASJONEN?	JA <input type="radio"/> NEI <input type="radio"/>
DRØSJEHOLDEPLASS I DIREKTE TILKNYTNING TIL STASJONEN?	JA <input type="radio"/> NEI <input type="radio"/>

NSB · REGISTRERING AV BYGNINGER

UTGITT:
REVIDERT:

STASJONSNR 2400	STASJON/STREKNING/ANLEGG NARVIK HAVN	BANE / LINJEN OFOTBANEN - NARVIK RIKSGRENSE	DISTRIKT NARVIK
--------------------	---	--	--------------------

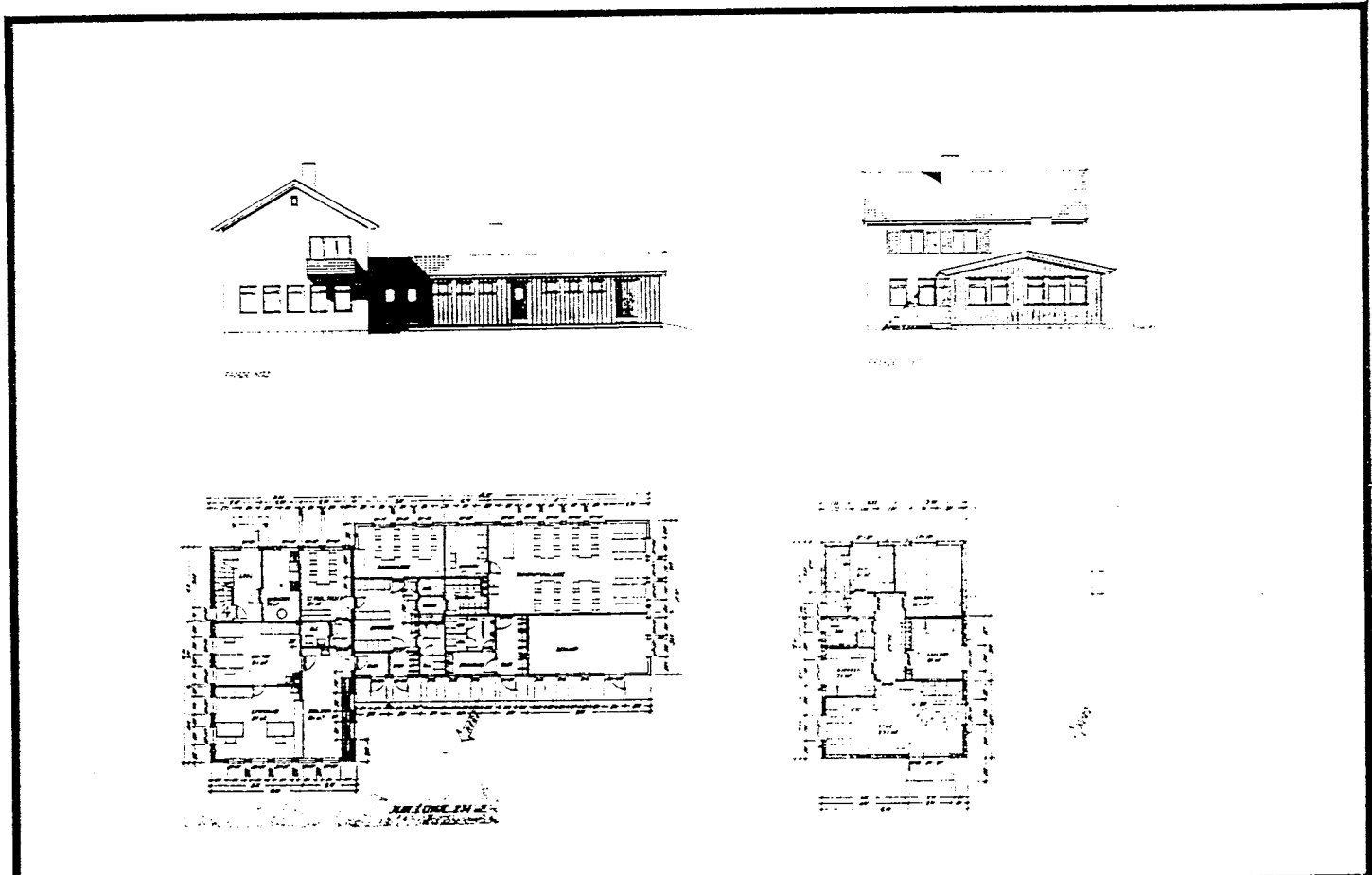
ØMEN NR	KILOMETER	BYGNINGSTYPE	ADRESSE	MATRIKSEL GNR ENR	BEBYGG AREAL	ETG	BRUTTO GOLVFLATE	HØVED-MATERIALE	BYGGEAR	TEGNINGER ARKIVNR	MERKNAD	EGET SKIEMÅ
1	0,2	Ekspedisjonshus	Narvik havn		234	2	330	Mur	1956	Ndb 3302 Ndb 3297 Ak 10423 -	SOLGT	X
2	0,0	Transittlager	Narvik havn		800	1	800	Stål	1960	Ndb 3744-45		X

NSB · REGISTRERING AV BYGNINGER

SOLGT

Bek. Had 070379

NAVN BYGNINGENS ART	NARVIK HAVN Ekspedisjonsbus	STASJONSNR. 2400	BYGN. NR. 1
BANESTREKNING	Oftobanen - Narvik Riksgrense	KILOMETER 0,2	
KOMMUNE. MATR. NR.	Narvik	GÅRDSNR.	BRUKSNR.
ADRESSE	8500 Narvik	DISTR. NR.	Narvik



TEGNINGEN VISER: Orig. tegn. dat. 17.09.1951

M 1:200

OPPRINNELIG BRUKSFORMÅL	PRIMÆRT Godsekspedisjonskontorer Leilighet	SEKUNDÆRT Kafé	
NÅVÆRENDE BRUKSFORMÅL	PRIMÆRT Godsekspedisjon Leilighet Lager	SEKUNDÆRT	ANTALL LEILIGHETER: 1 ANTALL OVERNATTINGSROM: 0
FORHOLD TIL ANDRE HUS	Del av anlegg - frittstående		
FYSISK MILJØ- SAMMENHENG	Usentralt i by		

VERNEVERDI	<input type="checkbox"/> PRIO- RITERT	BYGNINGEN PRIORITERES SPESIELT SOM BEVA- RINGSOBJEKT (EVT. INTERN NSB-FREDNING)	<input type="checkbox"/> BYGNINGEN ER FREDET I MEDHOLD AV LOV OM KULTURMINNER
	<input type="checkbox"/> HØY	ENDRINGER SKAL IKKE FORETAS FØR ARKITEKTKONTORET HAR GODKJENT PLANENE. DETTE GJELDER OGSÅ UTSKIFTING AV DØRER, VINDUER, KLEDNING, TAKTEKKING OSV.	
	<input type="checkbox"/> MIDDELS		
	<input checked="" type="checkbox"/> LAV	ENDRINGER KAN FORETAS UTEN GODKJENNING FRA ARKITEKTKONTORET. DET HENVISES TIL GENE- RELLE RÅD OG RETNINGSLINJER.	
	<input type="checkbox"/> INGEN		

DIMENSJONER	HOVEDMÅL M 24,25 x 13,15	BEBYGD AREAL M ² 330	ANTALL ETASJER 2	BRUTTO GOLVAREAL M ²
-------------	-----------------------------	------------------------------------	---------------------	------------------------------------

BYGNINGSDEL	TYPE KONSTRUKSJON	INSTALLASJON	MERKNAD
FUNDAMENT	Betongmur	SKORSTEIN	STK. 2
KJELLER UNDERETASJE	1. Kjeller, trebjelkelag 2. Betongplate på grunn (se andre oppl.)	ELEKTRISITET	Innlagt
YTTERVEGG	1. Teglmur 2. Bindingsverk isolert	OPPVARMING	FRIMÆRT: Elektrisk SEKUNDÆRT:
FASADEKLEDNING	1. Puss 2. Stående tømmermannspanel	VANN	Innlagt
TAKFORM	Saltak	BAD	Innlagt
TAKTEKKING	1. Skifer "lapp" 2. Papp	TOALETT	TYPE: W.C. ANTALL: 5

VINDUER	Oppr.	DEKOR INNSKRIPSJONER	
DØRER	Oppr.	INTERIOR	

BYGGEÅR	ÅR 1956	MERKNAD (tegnet 1951)
TILBYGGING OMBYGGING FLYTTING	ÅR	ENDRING

VEDLIKEHOLDS- TILSTAND	TILSTAND:	I GOD STAND	BEGYNNENDE FORFALL	FRAMSKREDET FORFALL	RJIN	EVT. FORFALLSÅRSÅK
	ÅR:	1979	x			Setningssprekk

FARGESKJEMA	OPPRINNELIG	NÅVÆRENDE	FRAMTIDIG	BYGGHERRE
UTVENDIG VEGG		6B4 Gråorange 2	etg./30B4 Grågrønn	NSB
VINDSKIER		Hvite		ARKITEKT Ak v/Sundby - Rane
GERIKTER		Hvite		BYGGMESTER
VINDUER		Hvite		BYGNINGSTYPE
DØRER		Brune (avslitt)		STILPREG
HJORNEBORD		Hvite		

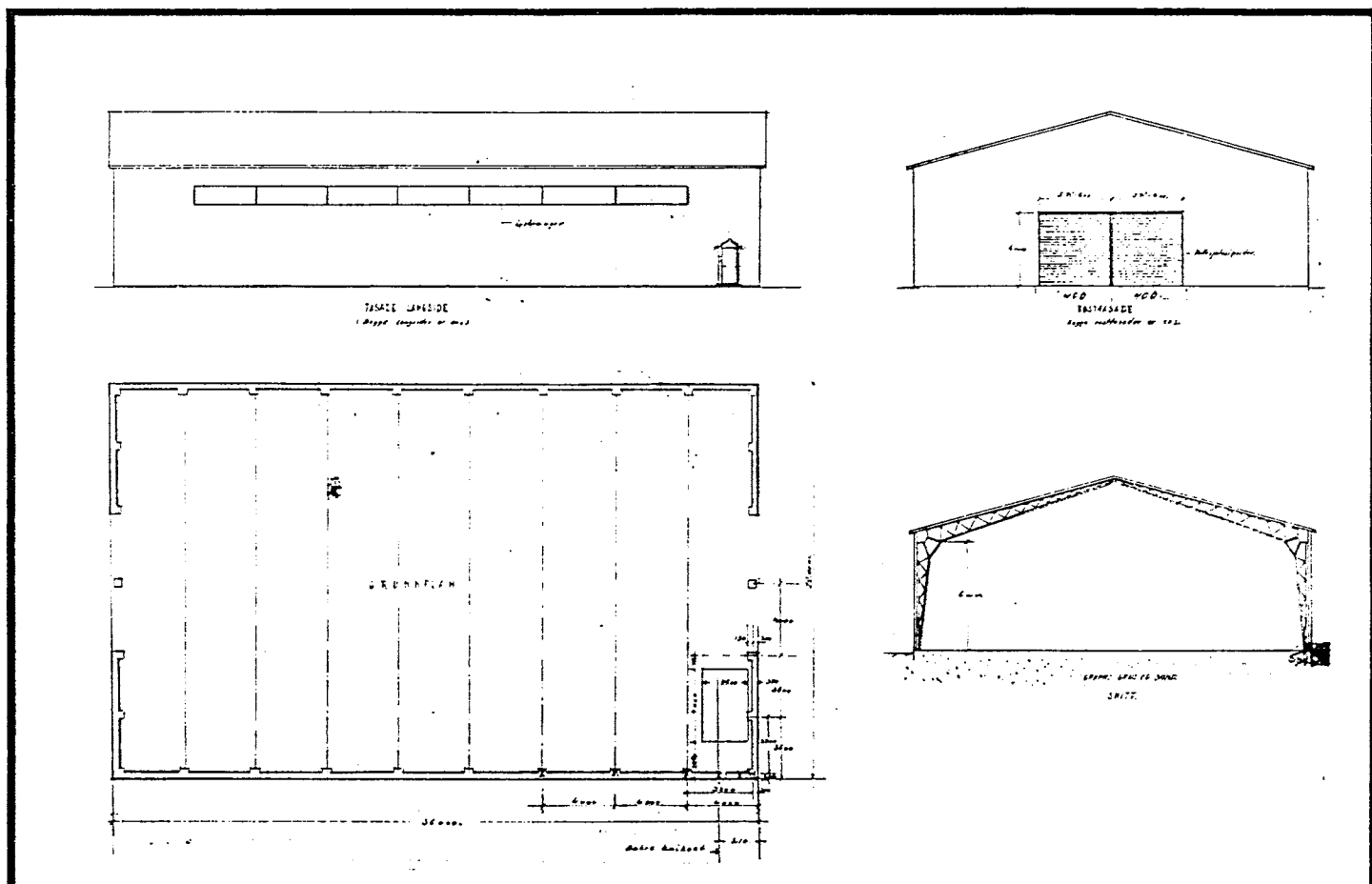
TEGNINGER (ARKIVHENVISNING)	Ak 10423, Ndb 3302 - 3297
ELDRE FOTOGRAF.	

ANDRE OPPLYSNINGER	3. Kryperom, trebjelkelag Nd.bygn. nr. 5551.400	UTGITT	DATO	REGISTR.	DATO 10.9.79
		RETTELSES- BLAD	NR	INNFORT DEN	AV
			NR	INNFORT DEN	AV
		NR	INNFORT DEN	AV	

NSB · REGISTRERING AV BYGNINGER

Bok. Had 070379

NAVN BYGNINGENS ART	NARVIK HAVN Transittlager	STASJONSNR.	2400	BYGN. NR.	2
BANESTREKNING	Ofotbanen - Narvik Riksgrense	KILOMETER	0,0		
KOMMUNE, MATR. NR.	Narvik	GÅRDSNR.		BRUKSNR.	
ADRESSE	8500 Narvik	DISTRIKT	Narvik		



TEGNINGEN VISER: Forst. tegn. dat. 18.08.1958

M 1:400

OPPRINNELIG BRUKSFØRMÅL	PRIMÆRT Transittlager	SEKUNDÆRT		
NÅVÆRENDE BRUKSFØRMÅL	PRIMÆRT Transittlager	SEKUNDÆRT	ANTALL LEILIGHETER:	0
			ANTALL OVERNATTINGSROM:	0
FORHOLD TIL ANDRE HUS	Del av anlegg - frittstående			
FYSISK MILJØ- SAMMENHENG	Usentralt i by			

VERNEVERDI	<input type="checkbox"/> PRIO- RITERT	BYGNINGEN PRIORITERES SPESIELT SOM BEVA- RINGSOBJEKT (EVT. INTERN NSB-FREDNING)	<input type="checkbox"/> BYGNINGEN ER FREDET I MEDHOLD AV LOV OM KULTURMINNER
	<input type="checkbox"/> HOY	ENDRINGER SKAL IKKE FORETAS FØR ARKITEKTKONTORET HAR GODKJENT PLANENE. DETTE GJELDER OGSÅ UTSKIFTING AV DØRER, VINDUER, KLEDNING, TAKTEKKING OSV.	
	<input type="checkbox"/> MIDDELS		
	<input checked="" type="checkbox"/> LAV	ENDRINGER KAN FORETAS UTEN GODKJENNING FRA ARKITEKTKONTORET. DET HENVISES TIL GENE- RELLE RÅD OG RETNINGSLINJER.	
	<input type="checkbox"/> INGEN		

DIMENSJONER	HOVEDMÅL M 36,00 x 22,00	BEBYGD AREAL M ² 800	ANTALL ETASJER 1	BRUTTO GOLVAREAL M ²
-------------	-----------------------------	------------------------------------	---------------------	------------------------------------

BYGNINGSDEL	TYPE.KONSTRUKSJON	INSTALLASJON	MERKNAD
FUNDAMENT	Betong	SKORSTEIN	STK. 0
KJELLER UNDERETASJE	Betongplate på grunn	ELEKTRISITET	Innlagt
YTTERVEGG	Stål (treledd-fagverksbue)	OPPVARMING	PRIMÆRT: SEKUNDÆRT:
FASADEKLEDNING	Aluminiumsplater (uisolert)	VANN	Ikke innlagt
TAKFORM	Saltak	BAD	Ikke innlagt
TAKTEKING	Bølgeplate, metall	TOALETT	TYPE: ANTALL:

VINDUER	Bånd m. bølge-glassfiberplater	DEKOR INNSKRIPSJONER	
DORER	Oppr.	INTERIOR	

BYGGEÅR	ÅR 1960	MERKNAD
TILBYGGING OMBYGGING FLYTTING	ÅR	ENDRING

VEDLIKEHOLDS- TILSTAND	TILSTAND: ÅR:	I GOD STAND	BEGYNNENDE FORFALL	FRAMSKREDET FORFALL	RJIN	EVT. FORFALLSÅRSÅK
	1979	X				

FARGESKJEMA	OPPRINNELIG	NÅVERENDE	FRAMTIDIG	BYGGHERRE
UTVENDIG VEGG		Metall		NSB
VINDSKIER		Metallbeslag		ARKITEKT NSB - Narvik distrikt. Sign. T.B.
GERIKTER				BYGGMESTER
VINDUER				BYGNINGSTYPE
DØRER		Metall		STILPREG
HJORNEBORD				

TEGNINGER (ARKIVHENVISNING)	Ndb 3744-45
ELDRE FOTOGRAF.	

ANDRE OPPLYSNINGER	Innstøpt betongkasse for trafo Nd.bygn. nr. 5553.400	UTGITT	DATO	REGISTR.	DATO 10.9.79
		RETTELSES- BLAD	NR	INNFORT DEN	AV
			NR	INNFORT DEN	AV
			NR	INNFORT DEN	AV

NSB · REGISTRERING AV BYGNINGER

UTGITT:
REVIDERT:

STASJONSNR
2402

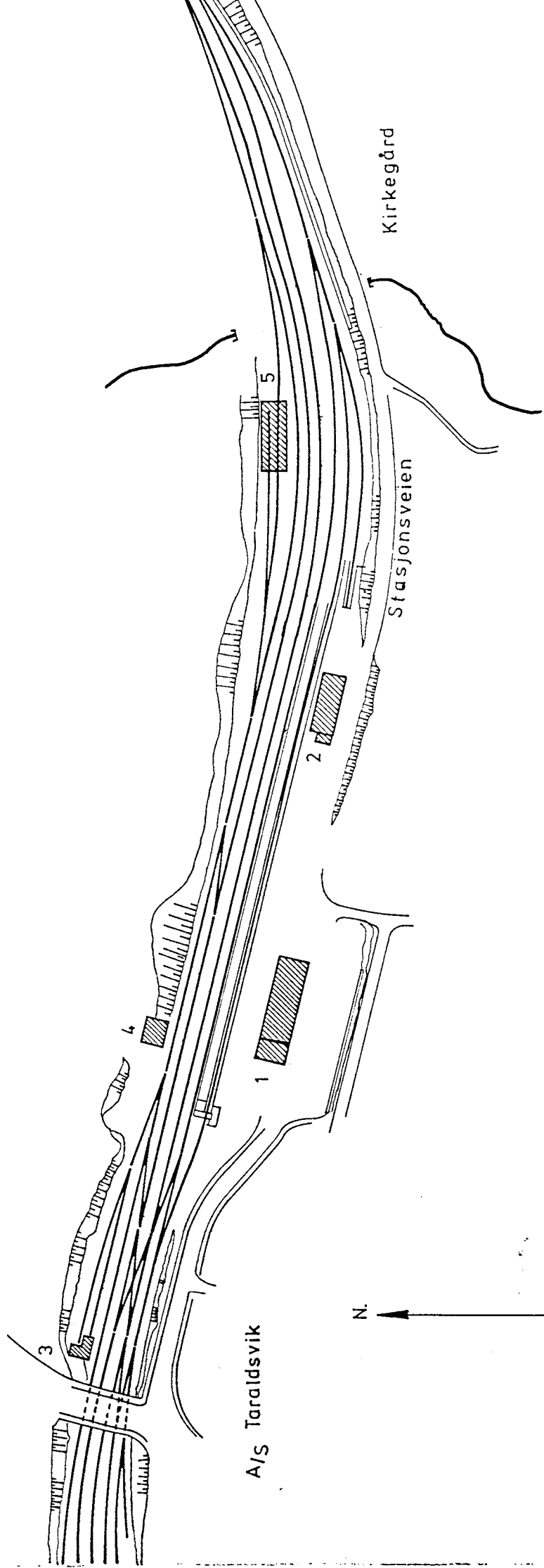
STASJON/S TREKKING/ANLEGG
NARVIK STASJON

BASE / IRI FRIJE
OFOITBANE

NARVIK - RIKSGRENSEN

DISTRIKT
NARVIK

BYGN NR	KILOMETER	BYGNINGSTYPE	ADRESSE	MATRIKKEL GNR ENR	BEBYGD AREAL	ETG	BRUTTO GOLVFLETE	HJØVED- MATERIALE	BYGGEAR	TEGNINGER ARKIVNR	MERKNAD	EGET SKJEM
1	3,72	Stasjonsbygning	Stasjonsveien 1		712	2		betong	1951	NdB 2593-96 Ak 10135		X
2	3,85	Transformatorstasjon	Stasjonsveien 1		273	3		steinmur	1922	NdB 4158-59 Ak 2973	Nå verksted og lager	X
3	3,54	Ladestasjon	Stasjonsveien 1		82	1		betong	1937	NdB 3360 NdB 3464		X
4	3,69	Stillverkverksted	Stasjonsveien 1		185	2		betong tre	1941	NdB 3314 Ak 4867		X
5	4,98	Utrykningstall	Stasjonsveien 1		384	1		stål	1967	NdB 3931		X



SITUASJONS- KART OVER:	Narvik Stasjon
BANE- STREKNING:	Narvik-Riksgrensen
MÅLESTOKK:	1:2500
UTSNITT AV LINJEKART NR.:	Nø. B. 3413
BUSSHOLDEPLASS I DIREKTE TILKNYTNING TIL STASJONEN?	JA <input type="radio"/> NEI <input type="radio"/>
DRØSJEHOLDEPLASS I DIREKTE TILKNYTNING TIL STASJONEN?	JA <input type="radio"/> NEI <input type="radio"/>
Dato: 12.7.1979	

NSB · REGISTRERING AV BYGNINGER

Bak Had 0703 71

NAVN BYGNINGENS ART	NARVIK STASJON Stasjonsbygning	STASJONSNR.	2402	BYGN NR.	1
BANESTREKNING	240 Narvik - Riksgrensen	KILOMETER	3.72		
KOMMUNE, MATR. NR.	Narvik	GARDSNR.		BRUKSNR.	
ADRESSE	8500 Narvik	DISTRIKT	Narvik		



NARVIK JERNBANESTASJON

TEGNINGEN VISER: Orig.tegn. dat. ca 1950. M 1:400

OPPRINNELIG BRUKSFORMAL	PRIMÆRT Stasjonsbygning -Ekspedisjonsrom -Leilighet	SEKUNDÆRT Godsrom, kafé, overnattingsrom, personalrom og kontorér.	
NAVERENDE BRUKSFORMAL	PRIMÆRT Stasjonsbygning/ekspedisj. -Leilighet -Kommandorum for CTC-anlegg	SEKUNDÆRT Godsrom, kafé, overnattingsrom, personalrom og kontorér.	ANTALL LEILIGHETER: 1 ANTALL OVERNATTINGSROM: 3
FORHOLD TIL ANDRE HUS	Del av anlegg - frittstående		
FYSISK MILJØ- SAMMENHENG	Sentralt i by.		

VERNEVERDI	<input type="checkbox"/> PRIO- RITERT	BYGNINGEN PRIORITERES SPESIELT SOM BEVARINGSOBJEKT (EVT. INTERN NSB-FREDNING)	<input type="checkbox"/> BYGNINGEN ER FREDET I MEDHOLD AV LOV OM KULTURMINNER
	<input checked="" type="checkbox"/> HOY	ENDRINGER SKAL IKKE FORETAS FOR ARKITEKTKONTORET HAR GODKJENT PLANENE. DETTE GJELDER OGSÅ UTSKIFTING AV DORER, VINDUER, KLEDNING, TAKTEKKING OSV.	
	<input type="checkbox"/> MIDDELS		
	<input type="checkbox"/> LAV	ENDRINGER KAN FORETAS UTEN GODKJENNING FRA ARKITEKTKONTORET. DET HENVISES TIL GENERELLE RÅD OG RETNINGSLINJER.	
	<input type="checkbox"/> INGEN		

DIMENSJONER	HOVEDTAL M 50 x 14	BEBYGD AREAL M ² 712	ANTALL ETASJER 2	BRUTTO GOLVAREAL M ²
-------------	-----------------------	------------------------------------	---------------------	------------------------------------

BYGNINGSDEL	TYPE.KONSTRUKSJON	INSTALLASJON	MERKNAD
FUNDAMENT	Betongmur	SKORSTEIN	STK. 3
KJELLER UNDERETASJE	Kjeller, betongdekke	ELEKTRISITET	Innlagt
YTTERVEGG	Betong i følge tegning.	OPPVARMING	PRIMÆRT: Oljefyrt sentral SEKUNDÆRT: Elektrisk
FASADEKLEDNING	1. Puss	VANN	Innlagt
TAKFORM	1. Pulttak. 2. Flatt	BAD	Innlagt (flere)
TAKTEKKING	Skifer lapp	TOALETT	TYPE: WC ANTALL: 19

VINDUER	Opprinnelige	DEKOR INNSKRIPSJONER	
DØRER	Opprinnelige	INTERIOR	

BYGGEÅR	ÅR 1951	MERKNAD
TILBYGGING OMBYGGING FLYTTING	ÅR:	ENDRING Restaurant tilbygd? Ombygging av kafeen

VEDLIKEHOLDS- TILSTAND	TILSTAND:	I GOD STAND	BEGYNNENDE FORFALL	FRAMSKREDET FORFALL	RUIN	EVT. FORFALLSÅRSÅK
	ÅR:					
	1979	X				

FARGESKJEMA	OPPRINNELIG	NÅVERENDE	FRAMTIDIG	BYGGHERRE
UTVENDIG VEGG		3A2-3 Gulhvit/rosa	Skal m.juli.79	NSB
VINDSKIER				ARKITEKT Trygve Romsloe og Håkon Noodt, Narvik
GERIKTER				BYGGMESTER
VINDUER		Brun lakk		
DØRER		Brun lakk		BYGNINGSTYPE
HJØRNEBORD				STILPREG

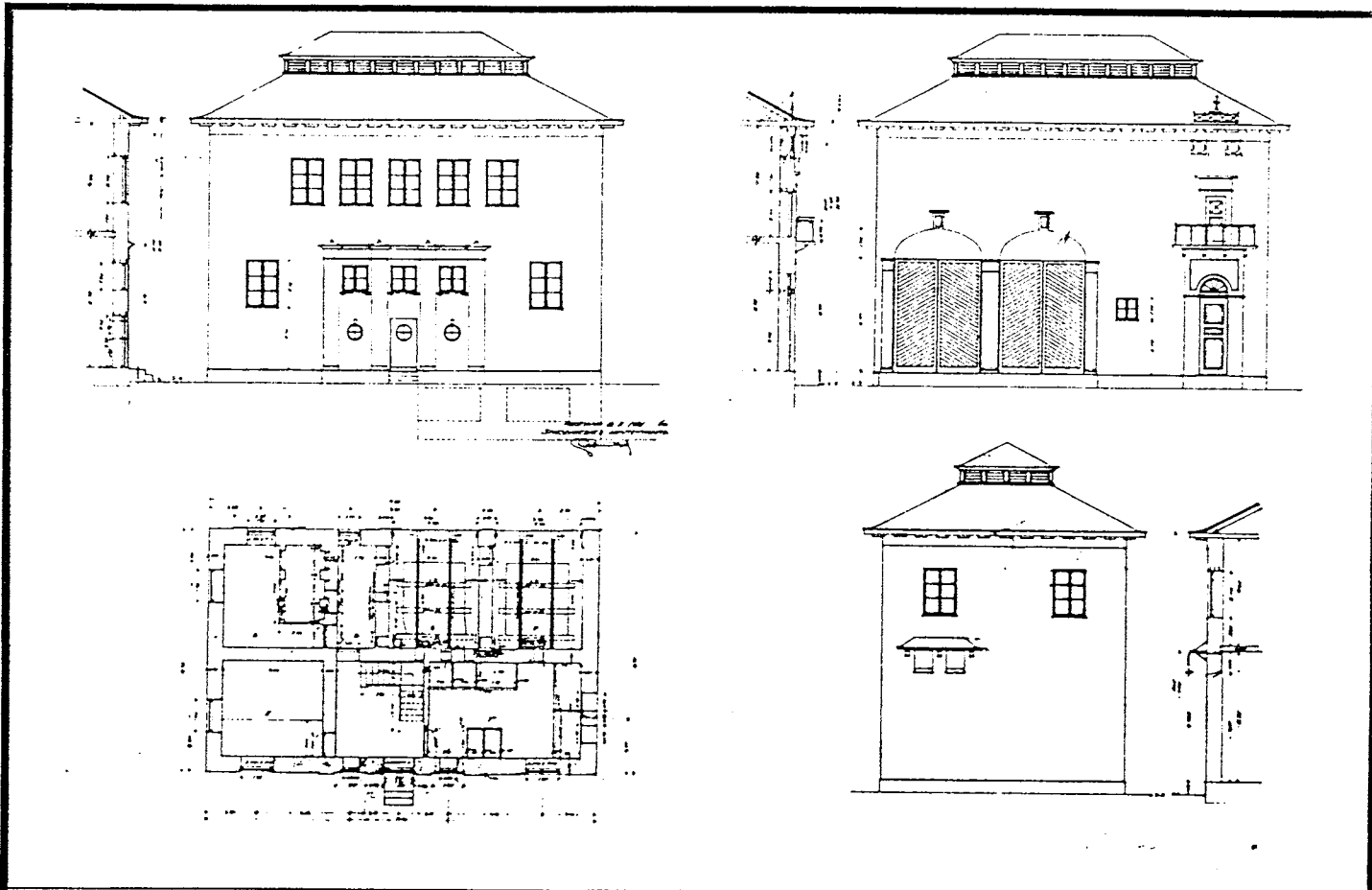
TEGNINGER (ARKIVHENVISNING)	Ndb 2593-2596, Ndb 4210a (1:200) Ak 10135
ELDRE FOTOGRAF.	

ANDRE OPPLYSNINGER	300 m til bussh.pl. Stor terrasse over kafeen. 2 balkonger mot spor.	UTGITT	DATO	REGISTR.	DATO
					12.7.79
		RETTELSES- BLAD	NR	INNFORT DEN	AV
			NR	INNFORT DEN	AV
NR	INNFORT DEN		AV		

NSB-REGISTRERING AV BYGNINGER

Bak. Had 0709

NAVN BYGNINGENS ART	NARVIK STASJON Transformatorstasjon	STASJONSNR. 2402	BYGN NR. 2
BANESTREKNING	240 Narvik - Riksgrensa	KILOMETER	3,85
KOMMUNE, MATR. NR.	Narvik	GÅRDSNR.	BRUKSNR.
ADRESSE	8500 Narvik	DISTRIKT	Narvik



TEGNINGEN VISER: Orig. tegn. dat. 11.11.1921

M 1:400

OPPRINNELIG BRUKSFØRMÅL	PRIMÆRT Transformatorstasjon	SEKUNDÆRT	
NÅVÆRENDE BRUKSFØRMÅL	PRIMÆRT Verksted (el) Lager (sivilforsvaret)	SEKUNDÆRT	ANTALL LEILIGHETER: 0 ANTALL OVERNATTINGSROM: 0
FORHOLD TIL ANDRE HUS	Del av anlegg - frittstående		
FYSISK MILJØ- SAMMENHENG	Sentralt i by		

VERNEVERDI	<input type="checkbox"/>	PRIORITERT	BYGNINGEN PRIORITERES SPESIELT SOM BEVARINGSOBJEKT (EVT. INTERN NSB-FREDNING)	<input type="checkbox"/>	BYGNINGEN ER FREDET I MEDHOLD AV LOV OM KULTURMINNER
	<input checked="" type="checkbox"/>	HØY	ENDRINGER SKAL IKKE FORETAS FOR ARKITEKTKONTORET HAR GODKJENT PLANENE. DETTE GJELDER OGSÅ UTSKIFTING AV DORER, VINDUER, KLEDNING, TAKTEKKING OSV.		
	<input type="checkbox"/>	MIDDELS			
	<input type="checkbox"/>	LAV	ENDRINGER KAN FORETAS UTEN GODKJENNING FRA ARKITEKTKONTORET. DET HENVISES TIL GENERELLE RÅD OG RETNINGSLINJER.		
	<input type="checkbox"/>	INGEN			

DIMENSJONER	HØVEDTÅL M 26,66 x 10,7	EEBYGD AREAL M ² 273	ANTALL ETASJER 3	BRUTTO GOLVAREAL M ²
-------------	----------------------------	------------------------------------	---------------------	------------------------------------

BYGNINGSDEL	TYPE.KONSTRUKSJON	INSTALLASJON	MERKNAD
FUNDAMENT	Betongmur	SKORSTEIN	STK. 0
KJELLER UNDERETASJE	Støpt betongpl.på grunn. Tidligere kanaler for oppsamling av trafoolje.	ELEKTRISITET	Innlagt
YTTERVEGG	1.Gråsteinsmur 2.Teglsteinsmur (1.etg. tilbygg)	OPPVARMING	PRIMERT: Elektrisk SEKUNDERT:
FASADEKLEDNING	Grov puss	VANN	Innlagt
TAKFORM	Helvalm (eg. seteritak)	BAD	
TAKTEKKING	Papp	TOALETT	TYPE: WC ANTALL: 2

VINDUER	Opprinnelige	DEKOR INNSKRIPSJONER	Balkong. Rester av pilastre.
DØRER	Utskiftet. Nye aluminiumsporter mot gamle trafoceller.	INTERIOR	

BYGGEÅR	ÅR 1922	MERKNAD
TILBYGGING OMBYGGING FLYTTING	ÅR 1975 1973	ENDRING Tilbygg mot ø (full høyde) Tilbygg mot v (en etg.) WC installert, diverse ominnredninger. Tilbygget mot ø tegnet (Ak 2973) 1925. Trafoene uttatt, nytt dekke

VEDLIKEHOLDS- TILSTAND	TILSTAND ÅR:	I GOD STAND	BEGYNNENDE FORFALL	FRAMSKREDET FORFALL	RJIN	EVT. FORFALLSÅRSÅK
	1979	X				Noe puss faller av.

FARGESKJEMA	OPPRINNELIG	NÅVERENDE	FRAMTIDIG	BYGGHERRE
UTVENDIG VEGG		ca.4-5B4 Grå-gul		NSB
VINDSKIER				ARKITEKT
GERIKTER				NSB-AK v/Gleditsh/Hoel
VINDUER		Hvite		BYGGMESTER
DØRER		Lys grå/aluminium		BYGNINGSTYPE
HJØRNEBORD				STILPREG

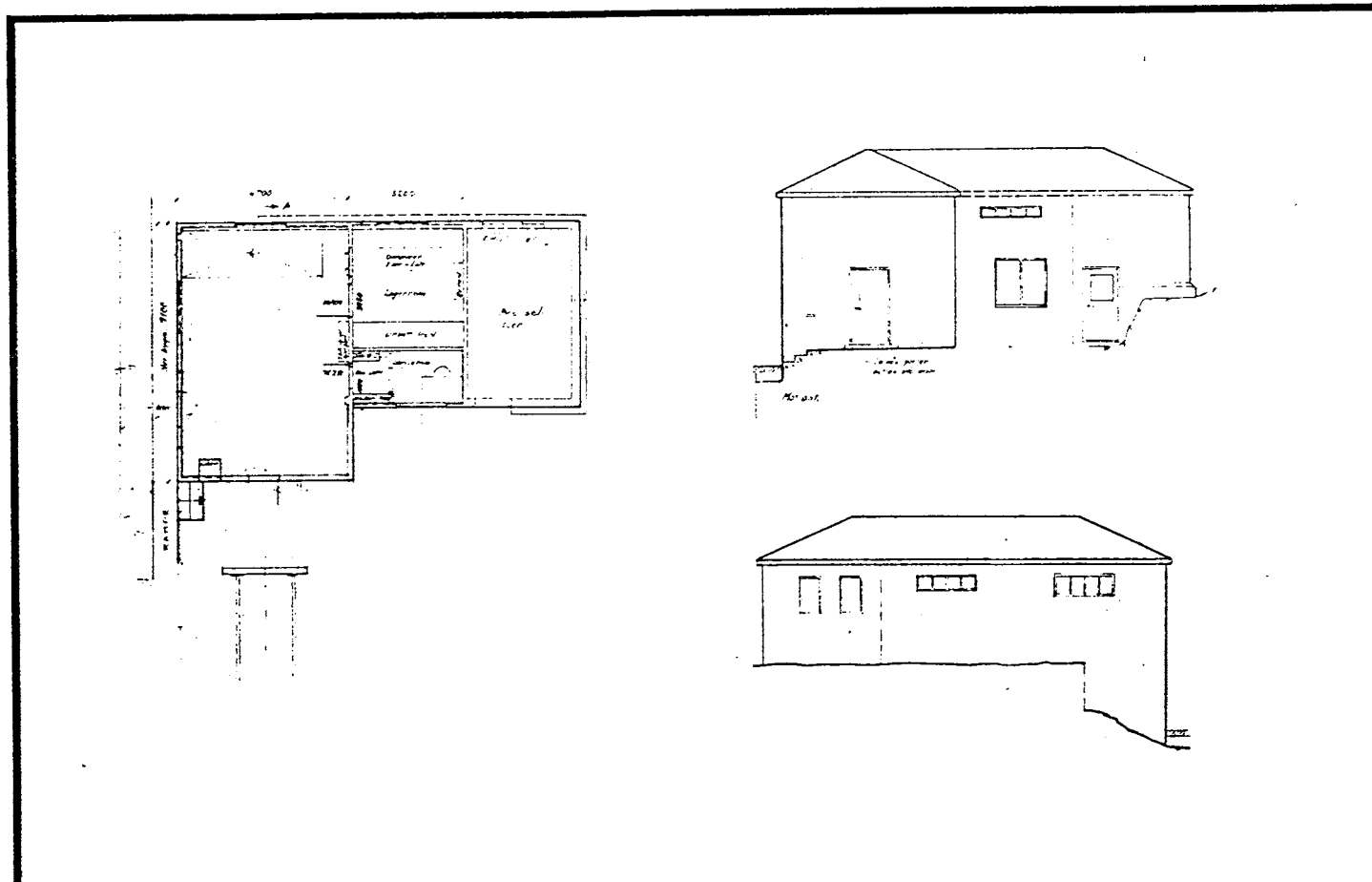
TEGNINGER (ARKIVHENVISNING)	NdB 4158-59 NdB 4154 Ak 2973
ELDRE FOTOGRAF.	

ANDRE OPPLYSNINGER	UTGITT	DATO	REGISTR.	DATO 11.7.79
	RETTELSES- BLAD	NR	INNFORT DEN	AV
		NR	INNFORT DEN	AV
		NR	INNFORT DEN	AV

NSB - REGISTRERING AV BYGNINGER

Bak./Had 070375

NAV BYGNINGENS ART	NARVIK STASJON Ladestasjon	STASJONSNR. 2402	BYGN NR. 3
BANESTREKNING	240 Narvik - Riksgrensa	KILOMETER 3,54	
KOMMUNE.MATR.NR.	Narvik	GARDSNR.	BRUKSNR.
ADRESSE	8500 Narvik	DISTRIKT Narvik	



TEGNINGEN VISER: Endr. tegn. dat. 13.12.1950

M 1:200

OPPRINNELIG BRUKSFORMÅL	PRIMÆRT Ladestasjon -Garasje for skiftetraktor	SEKUNDÆRT	
NÅVÆRENDE BRUKSFORMÅL	PRIMÆRT Ladestasjon	SEKUNDÆRT	ANTALL LEILIGHETER: 0 ANTALL OVERNATTINGSROM: 0
FORHOLD TIL ANDRE HUS	Del av anlegg - frittstående		
FYSISK MILJØ- SAMMENHENG	Sentralt i by		

VERNEVERDI	<input type="checkbox"/>	PRIORITERT	BYGNINGEN PRIORITERES SPESIelt SOM BEVARINGSOBJEKT (EVT. INTERN NSB-FREDNING)	<input type="checkbox"/>	BYGNINGEN ER FREDET I MEDHOLD AV LOV OM KULTURMINNER
	<input type="checkbox"/>	HØY	ENDRINGER SKAL IKKE FORETAS FOR ARKITEKTKONTORET HAR GODKJENT PLANENE. DETTE GJELDER OGSÅ UTSKIFTING AV DØRER, VINDUER, KLEDNING, TAKTEKKING OSV.		
	<input type="checkbox"/>	MIDDELS			
	<input checked="" type="checkbox"/>	LAV	ENDRINGER KAN FORETAS UTEN GODKJENNING FRA ARKITEKTKONTORET. DET HENVISES TIL GENERELLE RÅD OG RETNINGSLINJER.		
	<input type="checkbox"/>	INGEN			

DIMENSJONER	HOVEDÅL M 12,1 x 7,1	BEEYGD AREAL M ² 82	ANTALL ETASJER 1	BRUTTO GOLVAREAL M ²
-------------	----------------------	--------------------------------	------------------	---------------------------------

BYGNINGSDEL	TYPE, KONSTRUKSJON	INSTALLASJON	MERKNAD
FUNDAMENT	Betongmur	SKORSTEIN	STK. 0
KJELLER UNDERETASJE	Oppfylt betongplate	ELEKTRISITET	Innlagt
YTTERVEGG	Betong	OPPVARMING	PRIMÆRT: Elektrisk SEKUNDÆRT:
FASADEKLEDNING	Puss	VANN	Innlagt
TAKFORM	Helvalm	BAD	TYPE:
TAKTEKKING	Papp	TOALETT	ANTALL: 0

VINDUER	Opprinnelige	DEKOR INNSKRIPSJONER	
DORER	Opprinnelige	INTERIOR	

BYGGEÅR	ÅR 1937	MERKNAD
TILBYGGING OMBYGGING FLYTTING	ÅR	ENDRING Tilbygg forlengelse garasje

VEDLIKEHOLDS- TILSTAND	TILSTAND:	I GOD STAND	BEGYNNENDE FORFALL	FRAMSKREDET FORFALL	RUIN	EVT. FORFALLSÅRSÅK
	ÅR:					
	1979	X				

FARGESKJEMA	OPPRINNELIG	NÅVÆRENDE	FRAMTIDIG	BYGG-HERRE
UTVENDIG VEGG		20B2 Varierende	blågrå	NSB
VINDSKIER				ARKITEKT
GERIKTER				(?)
VINDUER		Hvite		BYGGMESTER
DORER		Grå		BYGNINGSTYPE
HJØRNEBORD				STILPREG

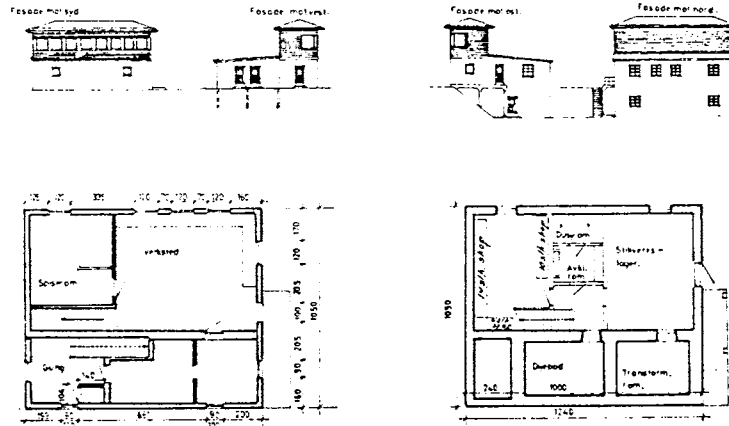
TEGNINGER (ARKIVHENVISNING)	NdB 3360, 3464
ELDRE FOTOGRAF.	

ANDRE OPPLYSNINGER	UTGITT	DATO	REGISTR.	DATO 11.7.79
	RETTELSES- BLAD	NR	INNFORT DEN	AV
		NR	INNFORT DEN	AV
		NR	INNFORT DEN	AV

NSB · REGISTRERING AV BYGNINGER

Bak. Hæd. 0703:79

NAVN BYGNINGENS ART	NARVIK STASJON Stillverksverksted	STASJONSNR. 2402	BYGN. NR. 4
BANESTREKNING	240 Narvik - Riksgrensa	KILOMETER 3,69	
KOMMUNE, MATR. NR.	Narvik	GÅRDSNR.	BRUKSNR.
ADRESSE	8500 Narvik	DISTRIKT Narvik	



TEGNINGEN VISER: Endr. tegn. u/dato

M 1:400

OPPRINNELIG BRUKSFØRMÅL	PRIMÆRT Stillverksrom, verksted -Kontor, vognvisitørpers.	SEKUNDÆRT	
NÅVÆRENDE BRUKSFØRMÅL	PRIMÆRT Vognvisitørkontor El.-verksted	SEKUNDÆRT	ANTALL LEILIGHETER: 0 ANTALL OVERNATTINGSROM: 0
FORHOLD TIL ANDRE HUS	Del av anlegg - frittstående		
FYSISK MILJØ- SAMMENHENG	Sentralt i by		

VERNEVERDI	<input type="checkbox"/> PRIO- RITERT	BYGNINGEN PRIORITERES SPESIELT SOM BEVA- RINGSOBJEKT (EVT. INTERN NSB-FREDNING)	<input type="checkbox"/> BYGNINGEN ER FREDET I MEDHOLD AV LOV OM KULTURMINNER
	<input type="checkbox"/> HOY	ENDRINGER SKAL IKKE FORETAS FOR ARKITEKTKONTORET HAR GODKJENT PLANENE. DETTE GJELDER OGSÅ UTSKIFTING AV DØRER, VINDUER, KLEDNING, TAKTEKING OSV.	
	<input checked="" type="checkbox"/> MIDDELS		
	<input type="checkbox"/> LAV	ENDRINGER KAN FORETAS UTEN GODKJENNING FRA ARKITEKTKONTORET. DET HENVISES TIL GENE- RELLE RÅD OG RETNINGSLINJER.	
	<input type="checkbox"/> INGEN		

DIMENSJONER	HOVEDTAL M 12,4 x 10,5	BEEYGD AREAL M ² 185	ANTALL ETASJER 2	BRUTTO GOLVAREAL M ²
-------------	---------------------------	------------------------------------	---------------------	------------------------------------

BYGNINGSDEL	TYPE, KONSTRUKSJON	INSTALLASJON	MERKNAD
FUNDAMENT	Betongmur	SKORSTEIN	STK 0
KJELLER UNDERETASJE	Kjeller, betongdekke	ELEKTRISITET	Innlagt
YTTERVEGG	1. Betong 2. Bindingsverk (forh. stillverk)	OPPVARMING	PRIMÆRT: Elektrisk SEKUNDÆRT:
FASADEKLEDNING	1. Puss 2. Liggende glattkant, spanel	VANN	Innlagt
TAKFORM	1. Helvalm (stillverk) 2. Pulttak	BAD	
TAKTEKKING	Papp	TOALETT	TYPE: ANTALL: 1

VINDUER	Opprinnelige	DEKOR INNSKRIPSJONER
DOERER	Opprinnelige	INTERIOR

BYGGEÅR	AR 1928 ?	MERKNAD Tegnet 1927
TILBYGGING OMBYGGING FLYTTING	AR 1959	ENDRING Dusj i kjeller

VEDLIKEHOLDS- TILSTAND	TILSTAND:	I GOD STAND	BEGYNNENDE FORFALL	FRAMSKREDET FORFALL	RUIN	EVT. FORFALLSÅRSÅK
	AR:	1979	X			

FARGESKJEMA	OPPRINNELIG	NÅVÆRENDE	FRAMTIDIG	BYGGHERRE
UTVENDIG VEGG		Grå/gulgrønn oppr. nå skitten br		NSB
VINDSKIER		" "		ARKITEKT NSB-AK/v Baastad og Hoel
GERIKTER		Oppr. hvit		BYGGMESTER
VINDUER		Hvit		
DØRER		Grå		BYGNINGSTYPE
HJORNEBORD				STILPREG

TEGNINGER (ARKIVHENVISNING)	NdB 3314, Ak 4867
ELDRE FOTOGRAF.	

ANDRE OPPLYSNINGER	UTGITT	DATO	REGISTR.	DATO 11.7.19
	RETTELSES- BLAD	NR	INNFORT DEN	AV
		NR	INNFORT DEN	AV
		NR	INNFORT DEN	AV

NSB · REGISTRERING AV BYGNINGER

Bak. Had. 07.03

NAVN BYGNINGENS ART	NARVIK STASJON Utrykningsstall	STASJONSNR.	2402	BYGN. NR.	5
BANESTREKNING	240 Narvik - Riksgrensa	KILOMETER	4,98		
KOMMUNE. MATR. NR.	Narvik	GÅRDSNR.		BRUKSNR.	
ADRESSE	8500 Narvik	DISTRIKT	Narvik		



FOTO

TEGNINGEN VISER: Orig. tegn. dat. 30.03.1966

M 1:400

OPPRINNELIG BRUKSFORMÅL	PRIMÆRT Utrykningstall for El. avd.	SEKUNDÆRT	
NÅVERENDE BRUKSFORMÅL	PRIMÆRT Utrykningsstall for El. avd.	SEKUNDÆRT	ANTALL LEILIGHETER: 0 ANTALL OVERNATTINGSROM: 0
FORHOLD TIL ANDRE HUS	Del av anlegg - frittstående		
FYSISK MILJØ- SAMMENHENG	Sentralt i by.		

VERNEVERDI	<input type="checkbox"/> PRIO- RITERT	BYGNINGEN PRIORITERES SPESIelt SOM BEVA- RINGSOBJEKT (EVT. INTERN NSB-FREDNING)	<input type="checkbox"/> BYGNINGEN ER FREDET I MEDHOLD AV LOV OM KULTURMINNER
	<input type="checkbox"/> HØY	ENDRINGER SKAL IKKE FORETAS FOR ARKITEKTKONTORET HAR GODKJENT PLANENE. DETTE GJELDER OGSÅ UTSKIFTING AV DØRER, VINDUER, KLEDNING, TAKTEKKING OSV.	
	<input type="checkbox"/> MIDDELS		
	<input type="checkbox"/> LAV	ENDRINGER KAN FORETAS UTEN GODKJENNING FRA ARKITEKTKONTORET. DET HENVISES TIL GENE- RELLE RÅD OG RETNINGSLINJER.	
	<input checked="" type="checkbox"/> INGEN		

DIMENSJONER	HØVEDMÅL M	32 x 12	BEEYGD AREAL M ²	384	ANTALL ETASJER	1	BRUTTO GOLVAREAL M ²
-------------	---------------	---------	--------------------------------	-----	-------------------	---	------------------------------------

BYGNINGSDEL	TYPE, KONSTRUKSJON	INSTALLASJON	MERKNAD
FUNDAMENT	Betongmur	SKORSTEIN	STK. 0
KJELLER UNDERETASJE	Betongplate på grunn	ELEKTRISITET	Innlagt
YTTERVEGG	Stålkonstruksjon. Uisolert	OPPVARMING	PRIMERT: Elektrisk i smøregr. SEKUNDERT:
FASADEKLEDNING	Korrugerte metallplater	VANN	Ikke innlagt
TAKFORM	Saltak	EAD	
TAKTEKKING	Korrugerte metallplater	TOALETT	TYPE: ANTALL: 0

VINDUER	Opprinnelige korrugerte glassfiberplater	DEKOR INNSKRIPSJONER
DORER	Opprinnelige	INTERIOR

BYGGEÅR	ÅR 1967	MERKNAD
TILBYGGING OMBYGGING FLYTTING	ÅR	ENDRING

VEDLIKEHOLDS- TILSTAND	TILSTAND ÅR:	I GOD STAND	BEGYNNENDE FORFALL	FRAMSKREDET FORFALL	RJIN	EVT. FORFALLSÅRSÅK
	1979	X				

FARGESKJEMA	OPPRINNELIG	NÅVERENDE	FRAMTIDIG	BYGGERE
UTVENDIG VEGG		22B3 blågrå		NSB
VINDSKIER		Lys grå (beslag)		ARKITEKT NSB - Narvik distrikt. Sign. M.F.
GERIKTER				BYGGMESTER
VINDUER				
DORER		Metall		BYGNINGSTYPE
HJØRNEBORD				STILPREG

TEGNINGER (ARKIVHENVISNING)	NdB 3931
ELDRE FOTOGRAF.	

ANDRE OPPLYSNINGER	2 spor + lagerrampe	UTGITT	DATO	REGISTR.	DATO
	1 smøregrav				11.7.79
		RETTELSES- BLAD	NR	INNFORT DEN	AV
			NR	INNFORT DEN	AV

NSB · REGISTRERING AV BYGNINGER

UTGITT:
REVIDERT:

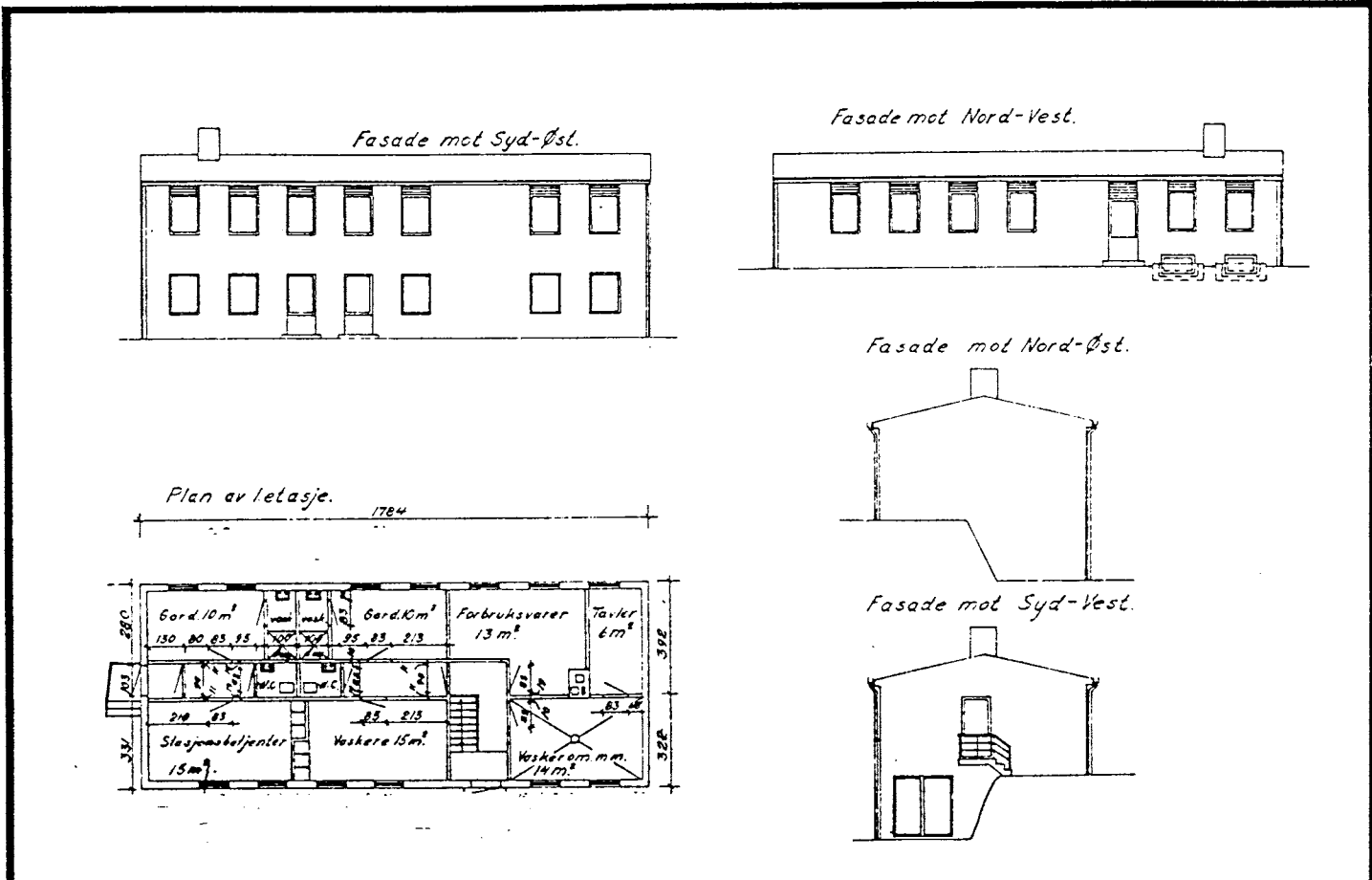
STASJONSNR 2401	STASJON/STREKNING/ANLEGG NARVIK DRIFTSBANEGÅRD	BANE/BILNØTJE OFOTBANEN NARVIK - RIKSRENSA	DISTRIKT NARVIK
--------------------	---	---	--------------------

BYGN NR	KILOMETER	BYGNINGSTYPE	ADRESSE	MATRIKKEL GNR BNR	BILBYGD AREAL	ETG GOLVFLATE	BRUTTO GOLVFLATE	HØVED- MATERIALE	BYGGEGÅR	TEGNINGER ARKIVNR	MERKNAD	EGET SKJEMÅ
1	3,20	Driftsbygning	Narvik driftsbanegård		127	1		Betong	1956	NdB 3587		X

NSB · REGISTRERING AV BYGNINGER

Bak Mac 0703 79

NAVN BYGNINGENS ART	NARVIK DRIFTSBANEGÅRD Driftsbygning	STASJONSNR.	2401	BYGN NR.	1
BANESTREKNING	240 Narvik - Riksgrensa	KILOMETER	3,20		
KOMMUNE, MATR. NR.	Narvik	GARDSNR.		BRUKSNR.	
ADRESSE	8500 Narvik	DISTRIKT	Narvik		



TEGNINGEN VISER: Endr. tegn. dat. 24.11.1967 M 1:250

OPPRINNELIG BRUKSFORMÅL	PRIMÆRT Vaskerom. -Kontor vognvisitører -Personalrom, lager	SEKUNDÆRT	
NÅVÆRENDE BRUKSFORMÅL	PRIMÆRT Vaskerom -Kontor vognvisitører -Personalrom, lager	SEKUNDÆRT	ANTALL LEILIGHETER: 0 ANTALL OVERNATTINGSROM: 0
FORHOLD TIL ANDRE HUS	Del av anlegg - frittstående		
FYSISK MILJØ- SAMMENHENG	Sentralt i by		

VERNEVERDI	<input type="checkbox"/> PRIO- RITERT	BYGNINGEN PRIORITERES SPESIELT SOM BEVA- RINGSOBJEKT (EVT. INTERN NSB-FREDNING)	<input type="checkbox"/> BYGNINGEN ER FREDET I MEDHOLD AV LOV OM KULTURMINNER
	<input type="checkbox"/> HOY	ENDRINGER SKAL IKKE FORETAS FOR ARKITEKTKONTORET HAR GODKJENT PLANENE. DETTE GJELDER OGSÅ UTSKIFTING AV DORER, VINDUER, KLEDNING, TAKTEKKING OSV.	
	<input type="checkbox"/> MIDDELS		
	<input checked="" type="checkbox"/> LAV	ENDRINGER KAN FORETAS UTEN GODKJENNING FRA ARKITEKTKONTORET. DET HENVISES TIL GENE- RELLE RÅD OG RETNINGSLINJER.	
	<input type="checkbox"/> INGEN		

DIMENSJONER	HOVEDTAL M	17,84 x 7,14	BEBYGD AREAL M ²	127	ANTALL ETASJER	1	BRUTTO GOLVAREAL M ²
-------------	---------------	--------------	--------------------------------	-----	-------------------	---	------------------------------------

EYGNINGSDEL	TYPE, KONSTRUKSJON	INSTALLASJON	MERKNAD
FUNDAMENT	Betong	SKORSTEIN	S ^o K. 1
KJELLER UNDERETASJE	Kjeller, betongdekke	ELEKTRISITET	Innlagt
YTTERVEGG	Betongvegg Lettbetongisolert	OPPVARMING	PRIMERT: El. sentralfyr SEKUNDERT:
FASADEKLEDNING	Puss	VANN	Innlagt
TAKFORM	Saltak	BAD	2 dusj-bad
TAKTEKKING	Papp	TOALETT	TYPE: WC ANTALL: 2

VINDUER	Opprinnelige	DEKOR INNSKRIPSJONER	
DORER	Opprinnelige	INTERIOR	

BYGGEÅR	ÅR	MERKNAD
	1956	
TILBYGGING OMBYGGING FLYTTING	ÅR	ENDRING

VEDLIKEHOLDS- TILSTAND	TILSTAND ÅR:	I GOD STAND	BEGYNNENDE FORFALL	FRAMSKREDET FORFALL	RJIN	EVT. FORFALLSÅRSÅK
	1979	X				

FARGESKJEMA	OPPRINNELIG	NÅVERENDE	FRAMTIDIG	BYGGHERRE
UTVENDIG VEGG		3B-C3 Mattgul		NSB
VINDSKIER		3B-C3		ARKITEKT NSB - Narvik distrikt Sign.: P.P. BYGGMESTER
GERIKTER				
VINDUER		Hvite		
DØRER		2404 Gråturkis		BYGNINGSTYPE
HJØRNEBORD				STILPREG

TEGNINGER (ARKIVHENVISNING)	NdB 3587
ELDRE FOTOGRAF.	

ANDRE OPPLYSNINGER	UTGITT	DATO	REGISTR.	DATO
				14.7.79
	RETTELSES- BLAD	NR	INNFØRT DEN	AV
		NR	INNFØRT DEN	AV
NR		INNFØRT DEN	AV	

NSB · REGISTRERING AV BYGNINGER

UTGITT:
REVIDERT:

STASJONSNR	STASJON/SITTEKJØRING/ANLEGG	BANI / BILHØLE	DISTRIKT
	NARVIK - BOLLIGER	OFOTBANEN - NARVIK-RIKSGRENSEN	NARVIK

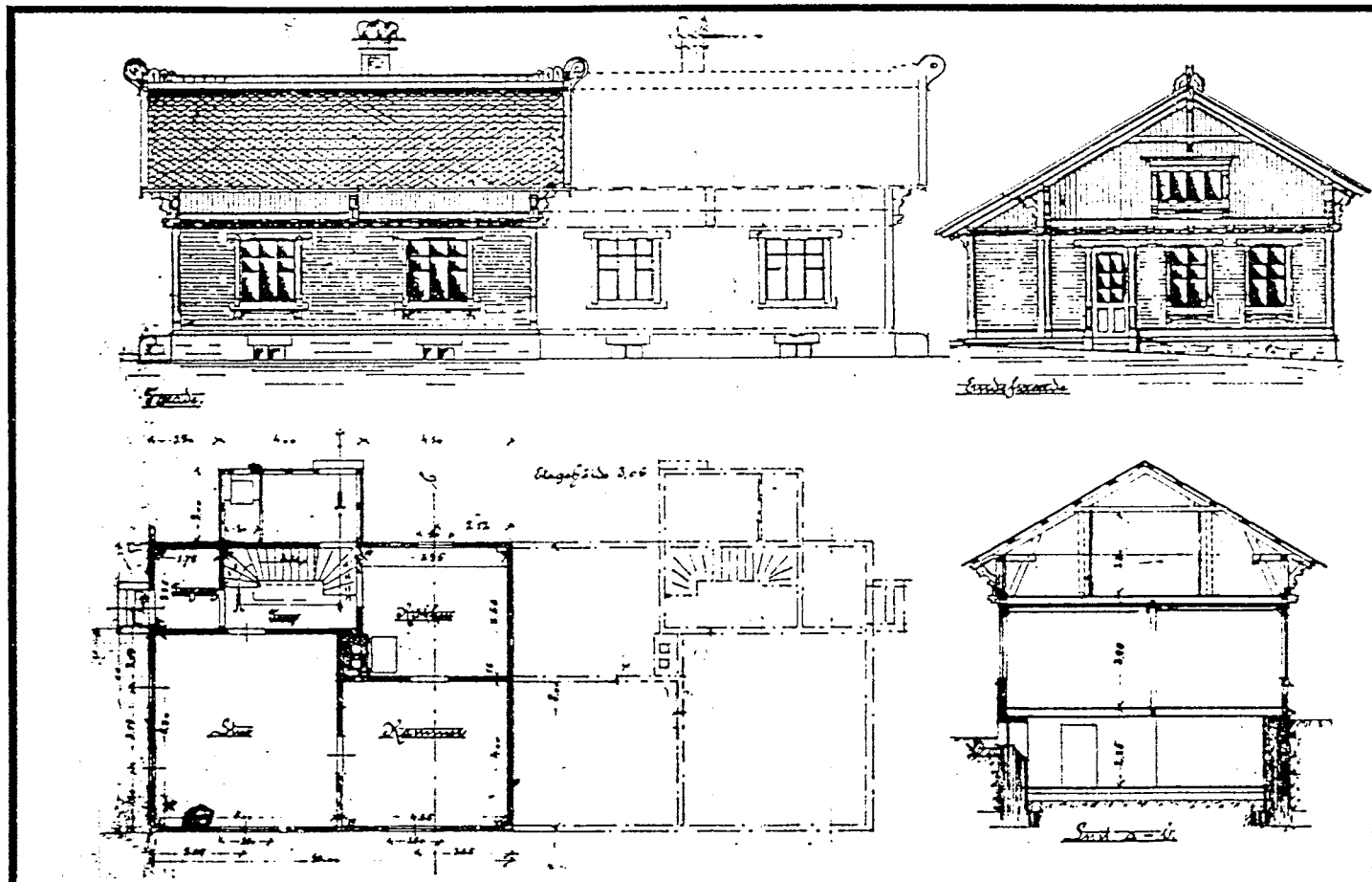
BYGNINGENH	KILOMETER	BYGNINGSTYPE	ADRESSE	MATRIKkel GNR DNR	BEBYGD AREAL	ETG	BRUTTO GOLVFLATE	HØVED- MATERIALE	BYGGEAR	TEGNINGER ARKIVNR.	MERKNAD	EGET SKJEMA
1		Kleiva betjentbolig	Øvre Kleiva		174	1½		Tre	1903	Ndb 3248 b Bl 915	3 leilig- heter	X
2		Kleiva betjentbolig Uthus	Øvre Kleiva		46	1	46	Tre		A 258 (?)	Vedbu + gar- asje	X
3	SOLGT	Betjentbolig	Frydenlundsgate 10		174	1½		Tre	1912	Ndb 3249 Bl 915	2 leilig- heter	X
4	SOLGT	Betjentbolig	Frydenlundsgate 12		174	1½		Tre	1912	Ndb 3249 Bl 915	2 leilig- heter	X
5	SOLGT	Overing. bolig "Skogly"	Stormyrveien 4		101	2		Tre	1927	Ndb 2180-82 Ak 4088	1 leilighet	X
6	SOLGT	Betjentbolig	Stormyrveien 10		97	1½		Tre	1930	Ak 5060 Ndb 4213	M.-avd. 1 leilighet	X
7	SOLGT	Betjentbolig	Stormyrveien 12		61,5	1½		Tre	1930	Ndb 3240 Ak 5060	F.avd. 1 leilighet	X
8	SOLGT	Betjentbolig	Hårekgate 74		160	2		Tegl	1926	Ndb 410 Ak 2615	4 leilig- heter	X
9	SOLGT	Betjentbolig	Hårekgate 76		160	2		Tegl	1924	Ndb 410 Ak 2615	4 leilig- heter	X
10	SOLGT	Betjentbolig	Tore Hundsgate 55		183	2		Tegl	1918	Ndb 2213 (Ak)Bd 668	4 leilig- heter	X
11	SOLGT	Betjentbolig	Tore Hundsgate 57		176	2		Tegl	1918	Ndb 2136 Ak 449	4 leilig- heter	X
12	SOLGT	Ingeniørbolig	Medre Jernbanegt. 14		61,5	1½		Tre	1929	Ndb 3241 Ak 5060	1 leilighet	X
13	SOLGT	Betjentbolig	Øvre Jernbanegt. 9		88	2		Tre	1926	Ndb 1990 Ak 2220	2 leilig- heter	X
14	SOLGT	Elektrolig	Øvre Jernbanegt. 11		160	2		Stein	1926	Ndb 410 Ak 2615	4 leilig- heter	X

BYGN NR	KILOMETER	BYGNINGSSTYPE	ADRESSE	MATRIKkel GNR/BNR	BEREGD AREAL	ETG	BRUTTO GOLVFLATE	HOVED- MATERIALE	BYGGEAR	TEGNINGER ARKIVNR.	MERKNAD	EGET SJEEM
15	SOLTGT	Betjentbolig	Øvre Jernbanegt. 13		91	2		Tre	1949	Ndb 1748 a	2 leilig- heter	X
16		Betjentbolig	Stasjonsveien 4		91	2		Tre	1950	Ndb 1748 a	2 leilig- heter	X
17	4, 4	Bm.bolig	Stasjonsveien 34		164	2		Tre	1948	Ndb 1715 b	3 leilig- heter, nå hybler	X
18	SOLTGT 4, 4	Betjentbolig	Stasjonsveien 36		91	2		Tre	1951	Ndb 1748	2 leilig- heter	X
19	SOLTGT 4, 4	Betjentbolig	Stasjonsveien 38		91	2		Tre	1954	Ndb 1748 a	2 leilig- heter	X

NSB · REGISTRERING AV BYGNINGER

Bak. Had 070279

NAVN BYGNINGENS ART	NARVIK - BOLIG Kleiva betjeltbolig	STASJONSNR.	BYGN. NR. 1
BANESTREKNING	240 Narvik - Riksgrensen	KILOMETER	
KOMMUNE, MATR. NR.	Narvik	GÅRDSNR.	BRUKSNR.
ADRESSE	8500 Narvik	DISTRIKT	Narvik



TEGNINGEN VISER: Kopi dat. 10.09.1989

M 1:250

OPPRINNELIG BRUKSFØRMÅL	PRIMÆRT Vokterbolig (dobbel)	SEKUNDÆRT	
NÅVÆRENDE BRUKSFØRMÅL	PRIMÆRT Bolig	SEKUNDÆRT	ANTALL LEILIGHETER: 3 ANTALL OVERNATTINGSROM: 0
FORHOLD TIL ANDRE HUS	Del av anlegg - frittstående		
FYSISK MILJØ- SAMMENHENG	Usentralt i by		

VERNEVERDI	<input checked="" type="checkbox"/>	PRIORITERT	BYGNINGEN PRIORITERES SPESIELT SOM BEVARINGSOBJEKT (EVT. INTERN NSB-FREDNING)	<input type="checkbox"/>	BYGNINGEN ER FREDET I MEDHOLD AV LOV OM KULTURMINNER
	<input type="checkbox"/>	HØY	ENDRINGER SKAL IKKE FORETAS FOR ARKITEKTKONTORET HAR GODKJENT PLANENE. DETTE GJELDER OGSÅ UTSKIFTING AV DØRER, VINDUER, KLEDNING, TAKTEKKING OSV.		
	<input type="checkbox"/>	MIDDELS			
	<input type="checkbox"/>	LAV	ENDRINGER KAN FORETAS UTEN GODKJENNING FRA ARKITEKTKONTORET. DET HENVISES TIL GENERELLE RÅD OG RETNINGSLINJER.		
<input type="checkbox"/>	INGEN				

DIMENSJONER	HØVEDTÅL M 19,91 x 10,00	BEEYGD AREAL M ² 174	ANTALL ETASJER 1½	BRUTTO GOLVAREAL M ²
-------------	-----------------------------	------------------------------------	----------------------	------------------------------------

BYGNINGSDEL	TYPE, KONSTRUKSJON	INSTALLASJON	MERKNAD
FUNDAMENT	Fuget gråsteinsmur	SKORSTEIN	STK 2
KJELLER UNDERETASJE	Ganghøyde, trebjelkelag	ELEKTRISITET	Innlagt
		OPPVARMING	PRIMÆRT: Elektrisk SEKUNDÆRT:
YTTERVEGG	Laft	VANN	Innlagt
FASADEKLEDNING	1. Liggende panel (letg.) 2. Stående staffpanel ½ etg.)	BAD	
TAKFORM	Saltak	TOALETT	TYPE: W.C. ANTALL: 3
TAKTEKKING	1. Skifer "lapp" 2. Skifer "fasett"		

VINDUER	Skiftet 1961 inkl. vindusomramninger	DEKOR INNSKRIPSJONER	Rikt dekorert med utskjæringer, konsoller, bjelkehoder osv.
DØRER	Oppr.	INTERIOR	

BYGGEÅR	ÅR 1903	MERKNAD (tegnet 1898)
TILBYGGING OMBYGGING FLYTTING	ÅR	ENDRING Inngangsdør gjenkledd

VEDLIKEHOLDS- TILSTAND	TILSTAND	I GOD STAND	BEGYNNENDE FORFALL	FRAMSKREDET FORFALL	RUIN	EVT. FORFALLSÅRSÅK
	ÅR					
	1979	x				

FARGESKJEMA	OPPRINNELIG	NAVÆRENDE	FRAMTIDIG	BYGGHERRE
UTVENDIG VEGG		8D8 Rødd brun		NSB
VINDSKIER		8D8 / Hvite		ARKITEKT Paul A. Dye
GERIKTER		8D8		BYGGMESTER
VINDUER		Hvite		BYGNINGSTYPE Dobbelvokter- bolig for Ofofbanen Bl 915
DØRER		27D4 Mattgrønn		
HJØRNEBORD		8D8		
				STILPREG

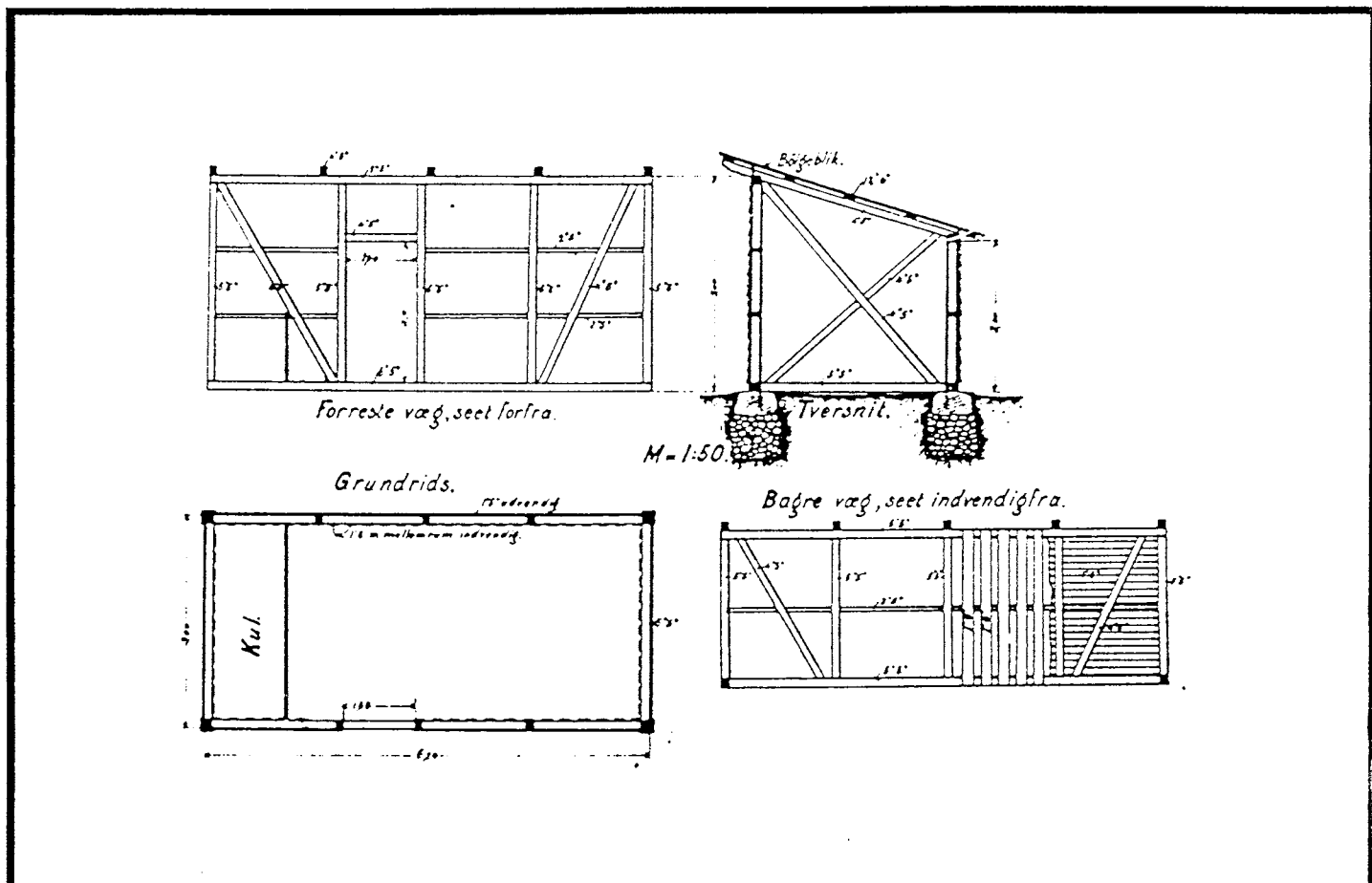
TEGNINGER (ARKIVHENVISNING)	Ndb 3248 b, Bl 915
ELDRE FOTOGRAF.	

ANDRE OPPLYSNINGER	Planlagt solgt til beboerne. Nd. bygn. nr. 5584.907 Som Frydenlundsgt. 10 og 12	UTGITT	DATO	REGISTR.	DATO 10.7.79
		RETTELSESB- BLAD	NR	INNFORT DEN	AV
			NR	INNFORT DEN	AV
			NR	INNFORT DEN	AV

NSB · REGISTRERING AV BYGNINGER

Bak Hæc 070379

NAVN BYGNINGENS ART	NARVIK - BOLIG Kleiva uthus	STASJONSNR.	BYGN NR. 2
BANESTREKNING	240 Narvik - Riksgrensen	KILOMETER	
KOMMUNE, MATR. NR.	Narvik	GÅRDSNR.	BRUKSNR.
ADRESSE	8500 Narvik	DISTRIKT	Narvik



TEGNINGEN VISER: Kopi av orig. tegn. dat. 05.03.1906

M 1:200

OPPRINNELIG BRUKSFORMÅL	PRIMÆRT Vedbu	SEKUNDÆRT	
NÅVÆRENDE BRUKSFORMÅL	PRIMÆRT Vedbu Garasje	SEKUNDÆRT	ANTALL LEILIGHETER: 0 ANTALL OVERNATTINGSROM: 0
FORHOLD TIL ANDRE HUS	Del av anlegg - frittstående		
FYSISK MILJØ- SAMMENHENG	Usentralt i by		

VERNEVERDI	<input type="checkbox"/> PRIO- RITERT	BYGNINGEN PRIORITERES SPESIELT SOM BEVA- RINGSOBJEKT (EVT. INTERN NSB-FREDNING)	<input type="checkbox"/> BYGNINGEN ER FREDET I MEDHOLD AV LOV OM KULTURMINNER
	<input type="checkbox"/> HOY	ENDRINGER SKAL IKKE FORETAS FØR ARKITEKTKONTORET HAR GODKJENT PLANENE. DETTE GJELDER OGSÅ UTSKIFTING AV DØRER, VINDUER, KLEDNING, TAKTEKKING OSV.	
	<input type="checkbox"/> MIDDELS		
	<input checked="" type="checkbox"/> LAV	ENDRINGER KAN FORETAS UTEN GODKJENNING FRA ARKITEKTKONTORET. DET HENVISES TIL GENE- RELLE RÅD OG RETNINGSLINJER.	
	<input type="checkbox"/> INGEN		

DIMENSJONER	HØVEDSMÅL M 13,35 x 4,80	EEBYGD AREAL M ² 46	ANTALL ETASJER 1	BRUTTO GOLVAREAL M ²
-------------	-----------------------------	-----------------------------------	---------------------	------------------------------------

BYGNINGSDEL	TYPE, KONSTRUKSJON	INSTALLASJON	MERKNAD
FUNDAMENT	Gråsteinspillarer	SKORSTEIN	STK 0
KJELLER UNDERETASJE	1. Åpen, trebjelkelag 2. Tresviller på grunn (garasje)	ELEKTRISITET	Innlagt
YTTERVEGG	Bindingsverk	OPPVARMING	PRIMÆRT: SEKUNDÆRT:
FASADEKLEDNING	1. Liggende panel (vedbu) 2. Asbestcementplater (garasje)	VANN	Ikke innlagt
TAKFORM	Pulttak	BAD	Ikke innlagt
TAKTEKING	Bølgeblikk	TOALETT	TYPE: ANTALL:

VINDUER	Oppr. (over dørene)	DEKOR INNSKRIPSJONER	
DØRER	Oppr.	INTERIOR	

BYGGEÅR	ÅR	MERKNAD
TILBYGGING OMBYGGING FLYTTING	ÅR	ENDRING Garasjen tilbygd

VEDLIKEHOLDS- TILSTAND	TILSTAND ÅR:	GODSTAND	BEGYNNENDE FORFALL	FRÅMSKREDET FORFALL	RUIN	EVT. FORFALLSÅRSÅK
	1979	X				

FARGESKJEMA	OPPRINNELIG	NÅVERENDE	FRAMTIDIG	BYGGHERRE
UTVENDIG VEGG		8E7 Rødbrun		NSB
VINDSKIER		"		ARKITEKT 8de Trafikdistrikt Narvik
GERIKTER		"		BYGGMESTER
VINDUER		"		BYGNINGSTYPE
DØRER		"		STILPREG
HJORNEBORD		"		

TEGNINGER (ARKIVHENVISNING)	A 258
ELDRE FOTOGRAF.	

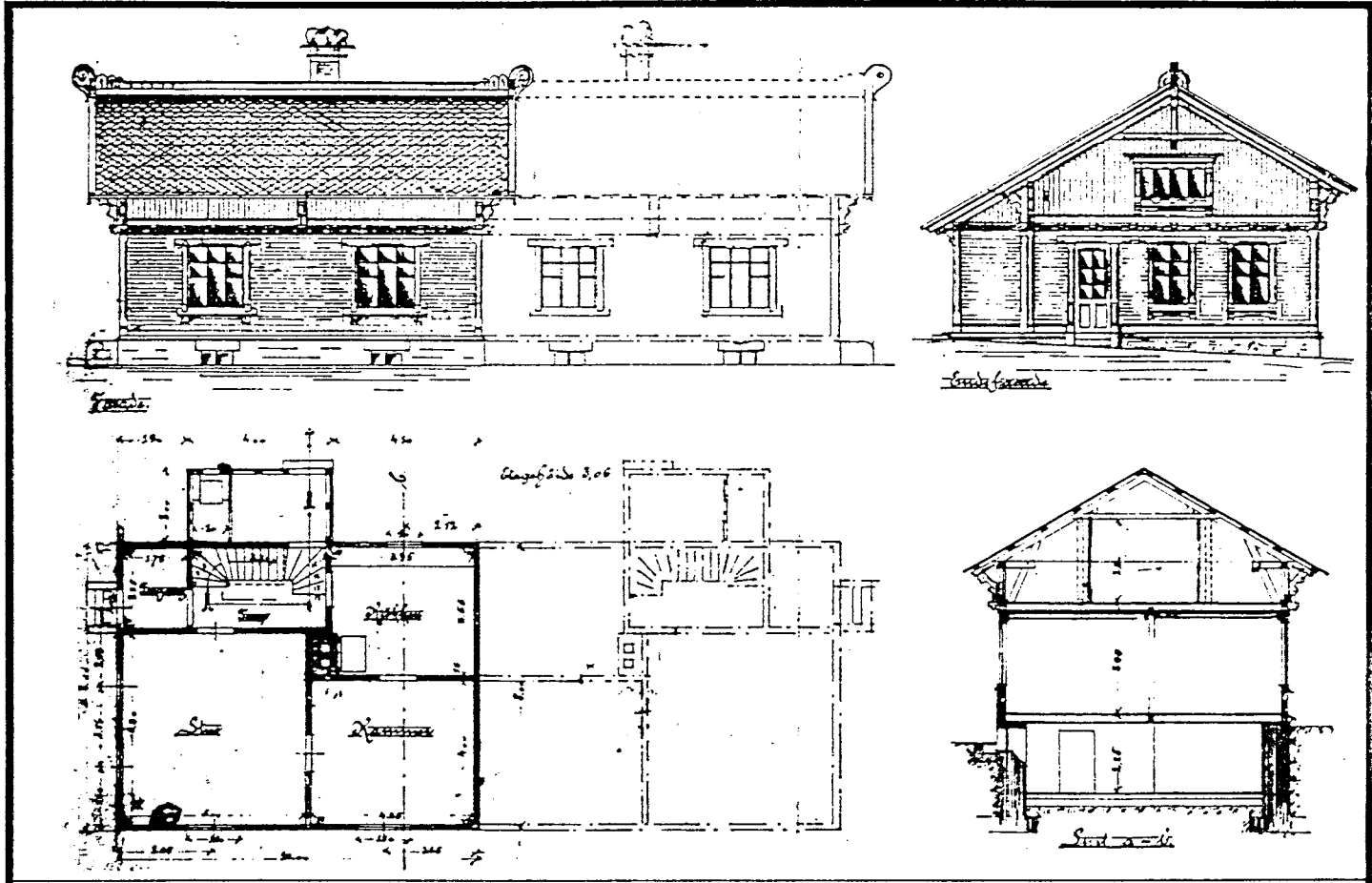
ANDRE OPPLYSNINGER	Nd.bygn.nr. 5584.907 a Planlagt solgt Dobbelt vedbod for Funksjonærboliger i Narvik	UTGITT	DATO	REGISTR.	DATO
					10.9.79
		RETTELSES- BLAD	NR	INNFORT DEN	AV
			NR	INNFORT DEN	AV
NR	INNFORT DEN		AV		

NSB · REGISTRERING AV BYGNINGER

SOLGT

Bak. Had 0703

NAVN BYGNINGENS ART	NARVIK - BOLIG Frydenlundsgt. 10	STASJONSNR.	BYGN.NR. 3
BANESTREKNING	240 Narvik - Riksgrensen	KILOMETER	
KOMMUNE.MATR.NR.	Narvik	GARDSNR.	BRUKSNR.
ADRESSE	8500 Narvik	DISTRIKT Narvik	



TEGNINGEN VISER: Kopi dat. 10.09.1898

M 1:250

OPPRINNELIG BRUKSFØRMÅL	PRIMÆRT Bolig	SEKUNDÆRT	
NÅVÆRENDE BRUKSFØRMÅL	PRIMÆRT Betjentbolig	SEKUNDÆRT	ANTALL LEILIGHETER: 2 ANTALL OVERNATTINGSROM: 0
FORHOLD TIL ANDRE HUS	Del av anlegg - frittstående		
FYSISK MILJØ- SAMMENHENG	Sentralt i by		

VERNEVERDI	<input checked="" type="checkbox"/>	PRIORITERT	BYGNINGEN PRIORITERES SPESIELT SOM BEVARINGSOBJEKT (EVT. INTERN NSB-FREDNING)	<input type="checkbox"/>	BYGNINGEN ER FREDET I MEDHOLD AV LOV OM KULTURMINNER
	<input type="checkbox"/>	HØY	ENDRINGER SKAL IKKE FORETAS FØR ARKITEKTKONTORET HAR GODKJENT PLANENE. DETTE GJELDER OGSÅ UTSKIFTING AV DØRER, VINDUER, KLEDNING, TAKTEKKING OSV.		
	<input type="checkbox"/>	MIDDELS			
	<input type="checkbox"/>	LAV	ENDRINGER KAN FORETAS UTEN GODKJENNING FRA ARKITEKTKONTORET. DET HENVISES TIL GJELDENDE RÅD OG RETNINGSLINJER.		
	<input type="checkbox"/>	INGEN			

DIMENSJONER	HOVEDMÅL M 19,91 x 10,00	EEBYGD AREAL M ² 174	ANTALL ETASJER 1½	BRUTTO GOLVAREAL M ²
-------------	-----------------------------	------------------------------------	----------------------	------------------------------------

BYGNINGSDEL	TYPE.KONSTRUKSJON	INSTALLASJON	MERKNAD
FUNDAMENT	Gråsteinsmur fuget og pusset	SKORSTEIN	STK. 2
KJELLER UNDERETASJE	Kjeller, trebjelkelag	ELEKTRISITET	Innlagt
YTTERVEGG	Laft	OPPVARMING	PRIMERT: Elektrisk SEKUNDERT: Ved
FASADEKLEDNING	1. Liggende kledning 2. Stående staffpanel (½etg.)	VANN	Innlagt
TAKFORM	Saltak	BAD	Innlagt (2)
TAKTEKKING	Skifer "lapp"	TOALETT	TYPE: W.C. ANTALL: 2

VINDUER	Utskiftet - oppr. omramning	DEKOR INNSKRIPSJONER	Meget rike utskjæringer på alle detaljer i konsoller, bjelkeender, omramninger +
DORER	Utskiftet - oppr. omramning	INTERIOR	sperre-ender

BYGGEÅR	ÅR 1912	MERKNAD (tegnet 1889)
TILBYGGING OMBYGGING FLYTTING	ÅR	ENDRING Flyttet hel på skinner

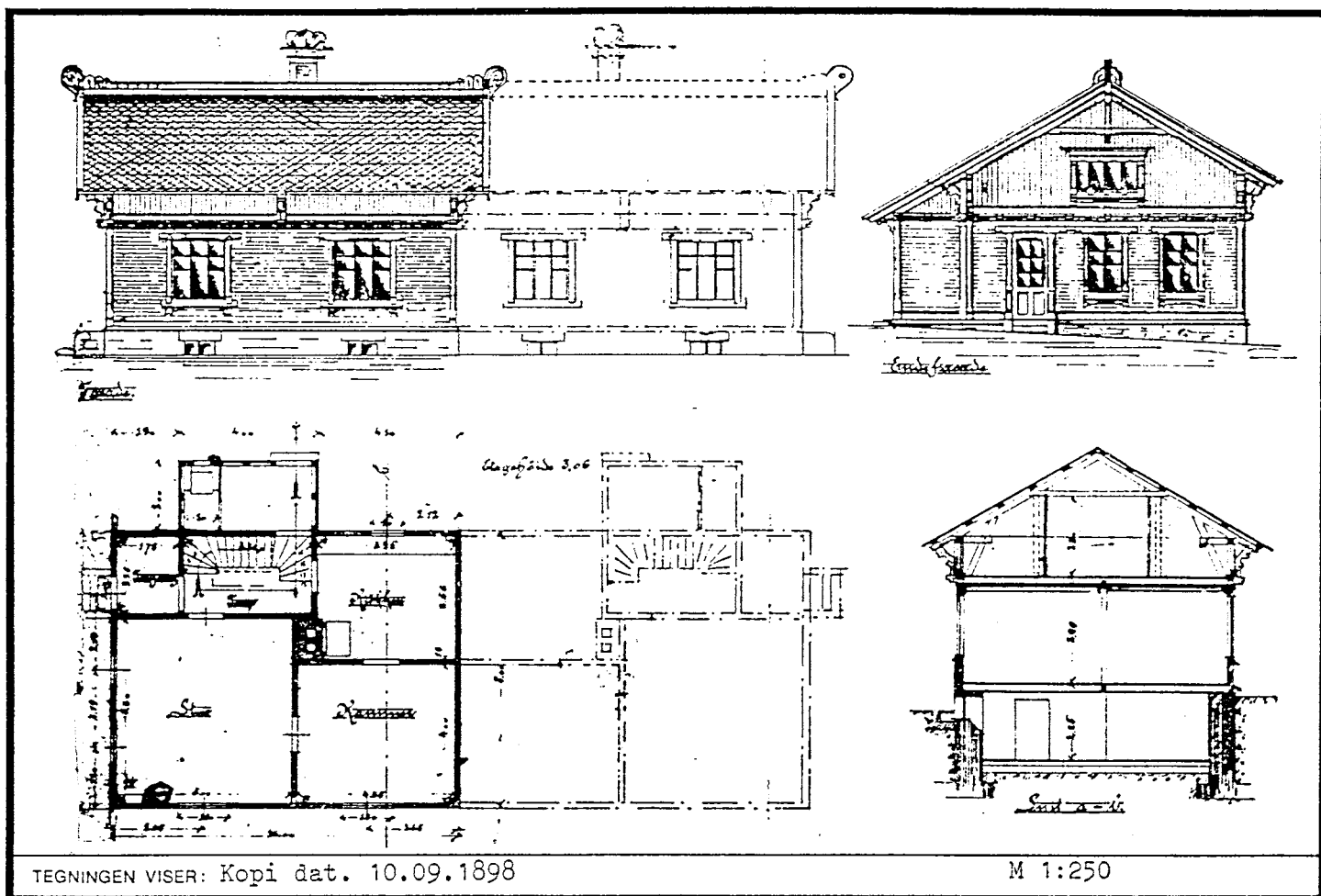
VEDLIKEHOLDS- TILSTAND	TILSTAND	I GOD STAND	BEGYNNENDE FORFALL	FRAMSKREDET FORFALL	RUIN	EVT. FORFALLSÅRSÅK
	ÅR:					
	1979	x				

FARGESKJEMA	OPPRINNELIG	NÅVÆRENDE	FRAMTIDIG	BYGGHERRE
UTVENDIG VEGG		4A4 Lysegul		NSB
VINDSKIER		3-4C3 Beige		ARKITEKT
GERIKTER		3-4C3		Paul A. Due
VINDUER		Hvite		BYGGMESTER
DØRER		3-4C3		BYGNINGSTYPE
HJØRNEBORD		3-4C3		STILPREG
Båndgesims		3-4C3		

TEGNINGER (ARKIVHENVISNING)	Ndb 3249 - 82, Bl 915
ELDRE FOTOGRAF.	

ANDRE OPPLYSNINGER	Narvik dist.bygn.nr. 5584.909 Planlagt solgt Dobbelt Vogterbolig for Ofotbanen etter Bl 915 som Frydenlundsgt. 12	UTGITT	DATO	REGISTR.	DATO
					16.7.79
		RETTELSESB- BLAD	NR	INNFORT DEN	AV
			NR	INNFORT DEN	AV
NR	INNFORT DEN		AV		

NAVN BYGNINGENS ART	NARVIK - BOLIG Frydenlundsgt. 12	STASJONSNR.	BYGN.NR. 4
BANESTREKNING	240 Narvik - Riksgrensen	KILOMETER	
KOMMUNE, MATR. NR.	Narvik	GÅRDSNR.	BRUKSNR.
ADRESSE	8500 Narvik	DISTRIKT Narvik	



OPPRINNELIG BRUKSFORMÅL	PRIMÆRT Bolig	SEKUNDÆRT	
NÅVÆRENDE BRUKSFORMÅL	PRIMÆRT Betjentbolig	SEKUNDÆRT	ANTALL LEILIGHETER: 2
			ANTALL OVERNATTINGSROM: 0
FORHOLD TIL ANDRE HUS	Del av anlegg - frittstående		
FYSISK MILJØ- SAMMENHENG	Sentralt i by		

VERNEVERDI	<input checked="" type="checkbox"/> PRIORITYERT	BYGNINGEN PRIORITYERES SPESIELT SOM BEVARINGSOBJEKT (EVT. INTERN NSB-FREDNING)	<input type="checkbox"/> BYGNINGEN ER FREDET I MEDHOLD AV LOV OM KULTURMINNER
	<input type="checkbox"/> HØY	ENDRINGER SKAL IKKE FORETAS FOR ARKITEKTKONTORET HAR GODKJENT PLANENE. DETTE GJELDER OGSÅ UTSKIFTING AV DØRER, VINDUER, KLEDNING, TAKTEKKING OSV.	
	<input type="checkbox"/> MIDDELS		
	<input type="checkbox"/> LAV	ENDRINGER KAN FORETAS UTEN GODKJENNING FRA ARKITEKTKONTORET. DET HENVISES TIL GENERELLE RÅD OG RETNINGSLINJER.	
<input type="checkbox"/> INGEN			

DIMENSJONER	HOVEDMÅL M 19,91 x 10,00	BEEYGD AREAL M ² 174	ANTALL ETASJER 1½	BRUTTO GOLVAREAL M ²
-------------	-----------------------------	------------------------------------	----------------------	------------------------------------

BYGNINGSDEL	TYPE, KONSTRUKSJON	INSTALLASJON	MERKNAD
FUNDAMENT	Gråsteinsmur fuget og pusset	SKORSTEIN	STK. 2
KJELLER UNDERETASJE	Kjeller, trebjelkelag	ELEKTRISITET	Innlagt
YTTERVEGG	Laft	OPPVARMING	PRIMÆRT: Elektrisk SEKUNDÆRT: Ved
FASADEKLEDNING	1. Liggende kledning 2. Stående staffpanel (½ etg.)	VANN	Innlagt
TAKFORM	Saltak	BAD	Innlagt (2)
TAKTEKING	Skifer "lapp"	TOALETT	TYPE: W.C. ANTALL: 2

VINDUER	Utskiftet - oppr. omramning	DEKOR INNSKRIPSJONER	Meget rike utskjæringer på alle detaljer: konsoller, bjelkeender, omramninger, båndgesims+ sperre-ender
DORER	Utskiftet - oppr. omramning	INTERIOR	

BYGGEÅR	ÅR 1912	MERKNAD (tegnet 1898)
TILBYGGING OMBYGGING FLYTTING	ÅR	ENDRING Flyttet på skinner

VEDLIKEHOLDS- TILSTAND	TILSTAND	I GOD STAND	BEGYNNENDE FORFALL	FRAMSKREDET FORFALL	RUIN	EVT. FORFALLSÅRSÅK
	ÅR:	1979	X			

FARGESKJEMA	OPPRINNELIG	NÅVERENDE	FRAMTIDIG	BYGGHERRE
UTVENDIG VEGG		4A4 Lysegul		NSB
VINDSKIER		3-403 Beige		ARKITEKT Paul A. Due
GERIKTER		3-403		BYGGMESTER
VINDUER		Hvite		BYGNINGSTYPE Som Frydenlundsgt. 10 og Øvre Kleiven betjentbl. STILPREG
DORER		3-403		
HJØRNEBORD		3-403		

TEGNINGER (ARKIVHENVISNING)	Ndb 3249, Bl 915
ELDRE FOTOGRAF	

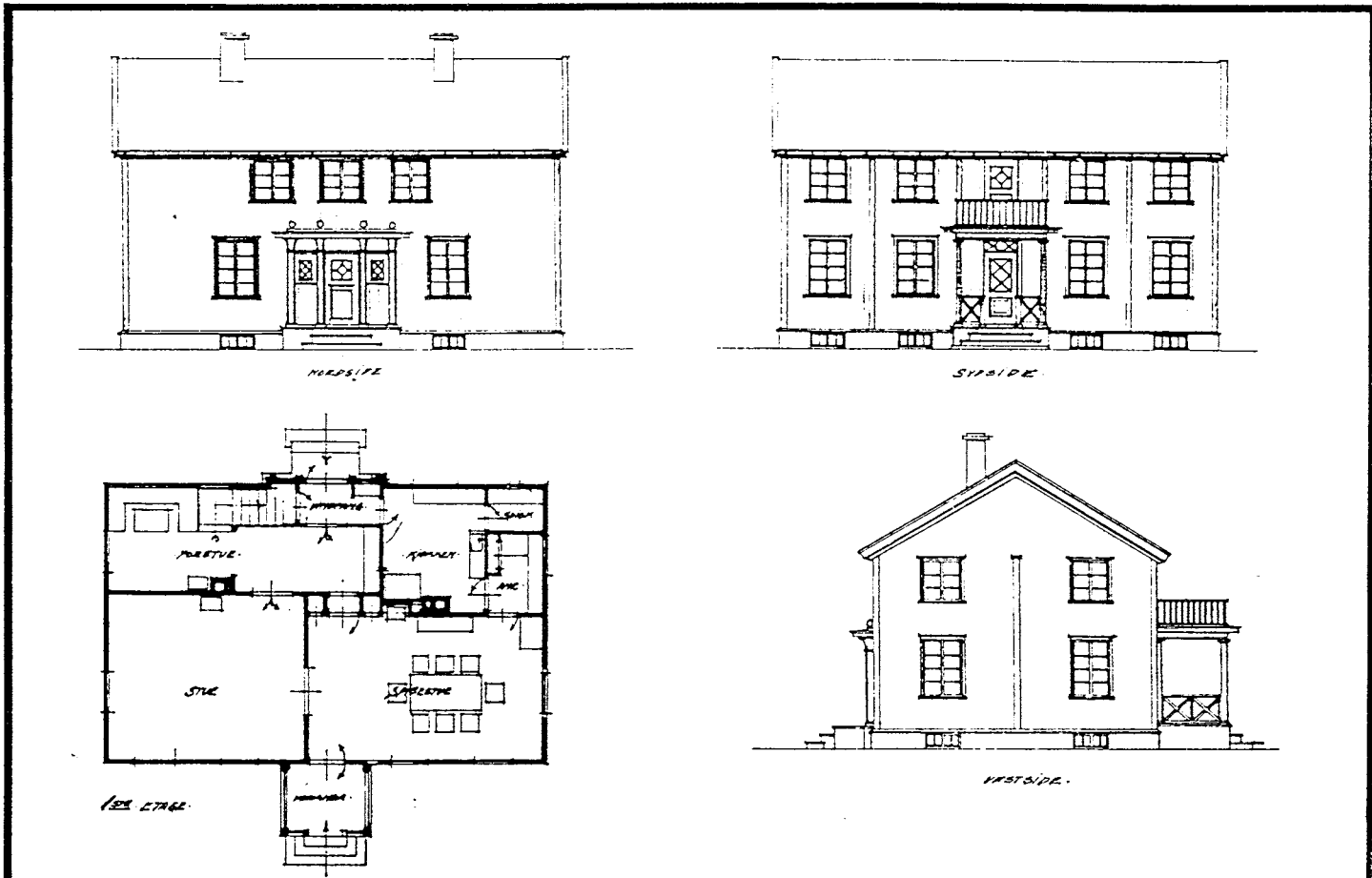
ANDRE OPPLYSNINGER	Ndb.bygn.nr. 5584.908 Planlagt solgt Dobbel vokterbolig for Ofotbanen etter Bl. 915 som Frydenlundsgt. 10	UTGITT	DATO	REGISTR.	DATO 16.7.79
		RETTELSESB- BLAD	NR	INNFORT DEN	AV
			NR	INNFORT DEN	AV

NSB · REGISTRERING AV BYGNINGER

SOLGT

Bak. Had 0703 79

NAVN BYGNINGENS ART	NARVIK - BOLIG Stormyrveien 4	STASJONSNR.	BYGN NR. 5
BANESTREKNING	240 Narvik - Riksgrensen	KILOMETER	
KOMMUNE, MATR. NR.	Narvik	GÅRDSNR.	BRUKSNR.
ADRESSE	8500 Narvik	DISTRIKT	Narvik



TEGNINGEN VISER: Orig. tegn. dat. 28.06.1924

M 1:200

OPPRINNELIG BRUKSFORMÅL	PRIMÆRT Bolig (inspektørbolig)	SEKUNDÆRT	
NÅVÆRENDE BRUKSFORMÅL	PRIMÆRT Bolig	SEKUNDÆRT	ANTALL LEILIGHETER: 1 ANTALL OVERNATTINGSROM: 0
FORHOLD TIL ANDRE HUS	Selvstendig hus - frittstående		
FYSISK MILJØ- SAMMENHENG	Sentralt i by		

VERNEVERDI	<input type="checkbox"/> PRIORITYERT	BYGNINGEN PRIORITYERES SPESIELT SOM BEVARINGSOBJEKT (EVT. INTERN NSB-FREDNING)	<input type="checkbox"/> BYGNINGEN ER FREDET I MEDHOLD AV LOV OM KULTURMINNER
	<input type="checkbox"/> HOY	ENDRINGER SKAL IKKE FORETAS FOR ARKITEKTKONTORET HAR GODKJENT PLANENE. DETTE GJELDER OGSÅ UTSKIFTING AV DØRER, VINDUER, KLEDNING, TAKTEKKING OSV.	
	<input checked="" type="checkbox"/> MIDDELS		
	<input type="checkbox"/> LAV	ENDRINGER KAN FORETAS UTEN GODKJENNING FRA ARKITEKTKONTORET. DET HENVISES TIL GJELLENDE RÅD OG RETNINGSLINJER.	
	<input type="checkbox"/> INGEN		

DIMENSJONER	HOVEDTAL M 12,54 x 8,04	ELEBYGD AREAL M ² 101	ANTALL ETASJER 2	BRUTTO GOLVAREAL M ²
-------------	----------------------------	-------------------------------------	---------------------	------------------------------------

EYGNINGSDEL	TYPE KONSTRUKSJON	INSTALLASJON	MERKNAD
FUNDAMENT	Gråsteinsmur pusset og fuget	SKORSTEIN	STK. 2
KJELLER UNDERETASJE	Ganghøyde trebjelkelag	ELEKTRISITET	Innlagt
YTTERVEGG	Reisverk	OPPVARMING	PRIMÆRT: SEKUNDÆRT:
FASADEKLEDNING	Tømmermannspanel	VANN	Innlagt
TAKFORM	Saltak	BAD	Innlagt
TAKTEKING	Enkeltkrum teglstein	TOALET	TYPE: W.C. ANTALL: 2

VINDUER	Skiftet ca. 1979	DEKOR INNSKRIPSJONER	Inngangsparti og verandaer med pilastre og søyler
DØRER	Skiftet	INTERIOR	

BYGGÅR	ÅR 1927	MERKNAD (tegningen datert 1924)
TILBYGGING OMBYGGING FLYTTING	ÅR	ENDRING

VEDLIKEHOLDS- TILSTAND	TILSTAND ÅR:	GOD STAND	BEGYNNENDE FORFALL	FRAMSKREDET FORFALL	RJIN	EVT. FORFALLSÅRSÅK
	1979	X				

FARGESKJEMA	OPPRINNELIG	NÅVERENDE	FRAMTIDIG	BYGGHERRE NSB
UTVENDIG VEGG		4B5 Grågul		ARKITEKT Ak v/ G.Hoel/Gleditsch?
VINDSKIER		Hvite		BYGGMESTER
GERIKTER		"		
VINDUER		"		
DØRER		Teak		BYGNINGSTYPE Inspektørbolig nr. 2
HJØRNEBORD		Hvite		STILPREG

TEGNINGER (ARKIVHENVISNING)	Ndb 2180-82, Ak 4088
ELDRE FOTOGRAF	

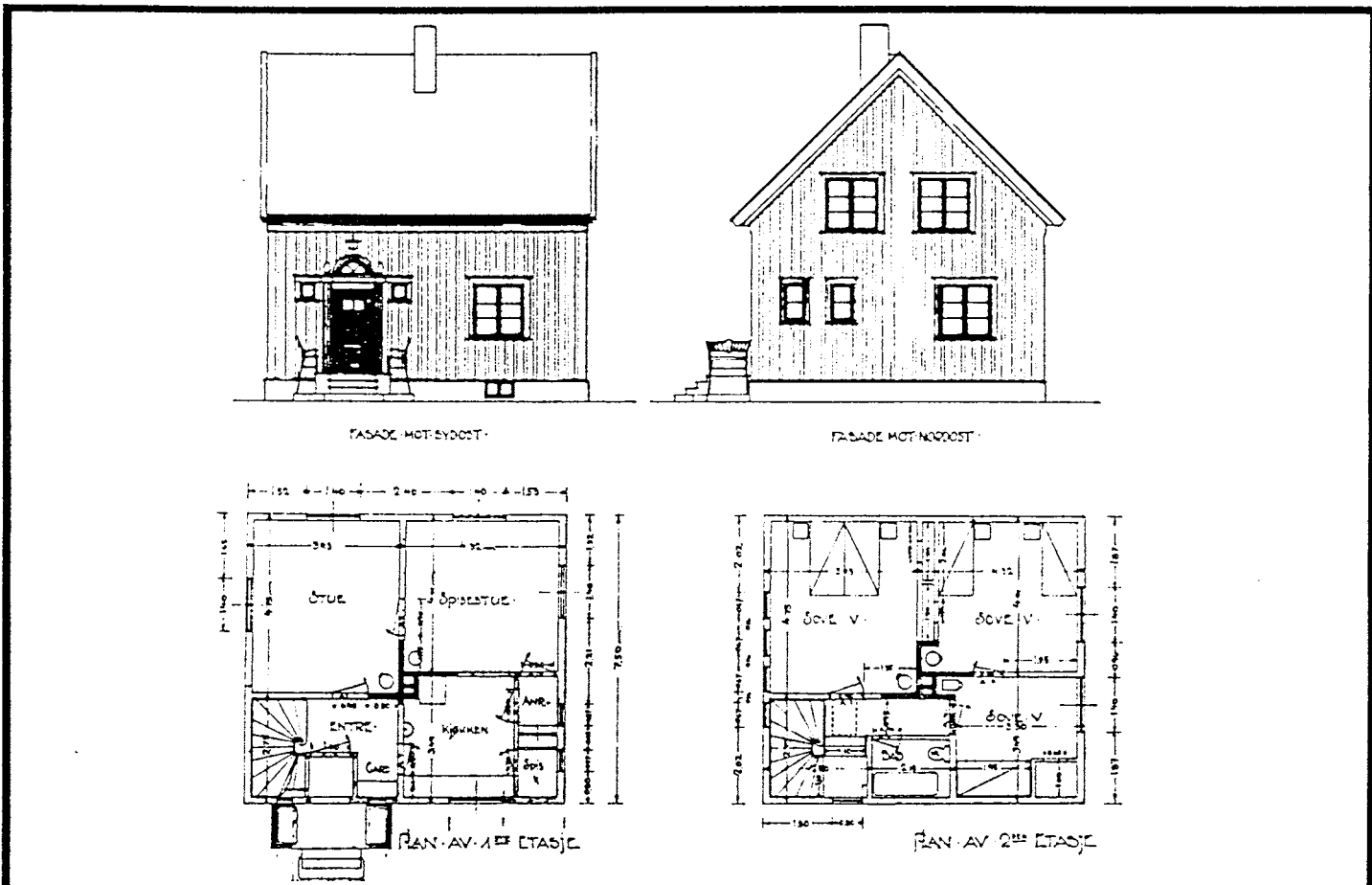
ANDRE OPPLYSNINGER	Nd.bygn.nr. 5584.911 Lite uthus i hagen (deles med Stormyrvn. 10. Ødelagt under krigen av splinter.	UTGITT	DATO	REGISTR.	DATO 16.7.79
		RETTELSES- BLAD	NR	INNFORT DEN	AV
			NR	INNFORT DEN	AV
			NR	INNFORT DEN	AV

NSB · REGISTRERING AV BYGNINGER

SOLGT

Bak/Had 070279

NAVN BYGNINGENS ART	NARVIK - BOLIG Stormyrveien 10	STASJONSNR.	BYGN NR. 6
BANESTREKNING	240 Narvik - Riksgrensen	KILOMETER	
KOMMUNE, MATR. NR.	Narvik	GÅRDSNR.	BRUKSNR.
ADRESSE	8500 Narvik	DISTRIKT	Narvik



TEGNINGEN VISER: Orig. tegn. dat. 15.12.1928

M 1:200

OPPRINNELIG BRUKSFØRMÅL	PRIMÆRT Bolig	SEKUNDÆRT	
NÅVERENDE BRUKSFØRMÅL	PRIMÆRT Bolig M.avd., kontor	SEKUNDÆRT	ANTALL LEILIGHETER: 1 ANTALL OVERNATTINGSROM: 0
FORHOLD TIL ANDRE HUS	Del av anlegg - frittstående		
FYSISK MILJØ- SAMMENHENG	Sentralt i by		

VERNEVERDI	<input type="checkbox"/> PRIO- RITERT	BYGNINGEN PRIORITERES SPESIELT SOM BEVA- RINGSOBJEKT (EVT. INTERN NSB-FREDNING)	<input type="checkbox"/> BYGNINGEN ER FREDET I MEDHOLD AV LOV OM KULTURMINNER
	<input type="checkbox"/> HØY	ENDRINGER SKAL IKKE FORETAS FØR ARKITEKTKONTORET HAR GODKJENT PLANENE. DETTE GJELDER OGSÅ UTSKIFTING AV DØRER, VINDUER, KLEDNING, TAKTEKKING OSV.	
	<input checked="" type="checkbox"/> MIDDELS		
	<input type="checkbox"/> LAV	ENDRINGER KAN FORETAS UTEN GODKJENNING FRA ARKITEKTKONTORET. DET HENVISES TIL GENE- RELLE RÅD OG RETNINGSLINJER.	
	<input type="checkbox"/> INGEN		

DIMENSJONER	HØVEDMÅL M 11,60 x 9,90	EEBYGD AREAL M ² 97	ANTALL ETASJER 1½	BRUTTO GOLVAREAL M ²
-------------	----------------------------	-----------------------------------	----------------------	------------------------------------

BYGNINGSDEL	TYPE.KONSTRUKSJON	INSTALLASJON	MERKNAD
FUNDAMENT	Betongmur	SKORSTEIN	STK. 1
KJELLER UNDERETASJE	Kjeller, trebjelkelag	ELEKTRISITET	Innlagt
YTTERVEGG		OPPVARMING	PRIMÆRT: Elektrisk SEKUNDÆRT: Ved
FASADEKLEDNING	Stående vekselpanel	VANN	Innlagt
TAKFORM	Saltak	BAD	Innlagt
TAKTEKKING	1. Enkeltkrum teglstein 2. Papp (tilbygg)	TOALETT	TYPE: W.C. ANTALL:

VINDUER	Skiftet ca. 1978	DEKOR INNSKRIPSJONER	Pilastre og bekroning av inngang
DORER	Oppr. fyllingsdør	INTERIOR	

BYGGEÅR	AR 1930	MERKNAD (tegningen datert 1929)
TILBYGGING OMBYGGING FLYTTING	AR 1959	ENDRING Tilbygg

VEDLIKEHOLDS- TILSTAND	TILSTAND:	I GOD STAND	BEGYNNENDE FORFALL	FRAMSKREDET FORFALL	RUIN	EVT. FORFALLSÅRSÅK
	AR: 1979	x				

FARGESKJEMA	OPPRINNELIG	NÅVÆRENDE	FRAMTIDIG	BYGGHERRE
UTVENDIG VEGG		Hvit		NSB
VINDSKIER		Hvite		ARKITEKT Ak Baa stad/Hoel
GERIKTER		Hvite		BYGGMESTER
VINDUER		Hvite		
DORER		23-24B4 Gråblå		BYGNINGSTYPE som Stormyrvn.12 og Nedre Jernbanegt. 14
HJØRNEBORD				STILPREG

TEGNINGER (ARKIVHENVISNING)	Ndb 4213, Ak 5060
ELDRE FOTOGRAF.	

ANDRE OPPLYSNINGER	Nd.bygn.nr. 5584.923 Artig tilbygg	UTGITT	DATO	REGISTR.	DATO 16.7.79
		RETTELSES- BLAD	NR	INNFORT DEN	AV
			NR	INNFORT DEN	AV
			NR	INNFORT DEN	AV

NSB · REGISTRERING AV BYGNINGER

SOLGT

Bak. Hnd 070379

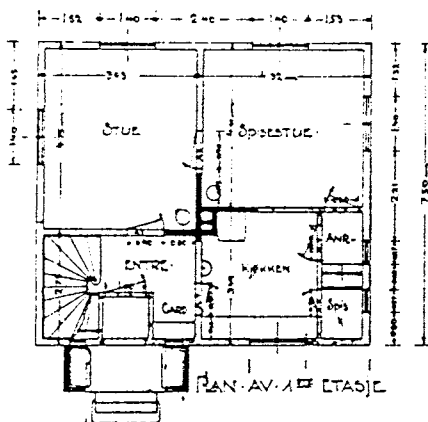
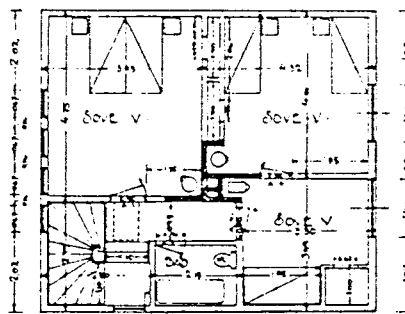
NAVN BYGNINGENS ART	NARVIK - BOLIG Stormyrveien 12	STASJONSNR.	BYGN NR. 7
BANESTREKNING	240 Narvik - Riksgrensen	KILOMETER	
KOMMUNE, MATR. NR.	Narvik	GÅRDSNR.	BRUKSNR.
ADRESSE	6500 Narvik	DISTRIKT	Narvik



FASADE MOT SYDØST



FASADE MOT NORDØST


 PLAN AV 1ST ETASJE

 PLAN AV 2ND ETASJE

TEGNINGEN VISER: Orig. tegn. dat. 15.12.1928

M 1:200

OPPRINNELIG BRUKSFORMÅL	PRIMÆRT Bolig	SEKUNDÆRT	
NÅVÆRENDE BRUKSFORMÅL	PRIMÆRT Bolig F.avd.	SEKUNDÆRT	ANTALL LEILIGHETER: 1 ANTALL OVERNATTINGSROM: 0
FORHOLD TIL ANDRE HUS	Del av anlegg - frittstående		
FYSISK MILJØ- SAMMENHENG	Sentralt i by		

VERNEVERDI	<input type="checkbox"/> PRIORITERT	BYGNINGEN PRIORITERES SPESIELT SOM BEVARINGSOBJEKT (EVT. INTERN NSB-FREDNING)	<input type="checkbox"/> BYGNINGEN ER FREDET I MEDHOLD AV LOV OM KULTURMINNER
	<input type="checkbox"/> HØY	ENDRINGER SKAL IKKE FORETAS FOR ARKITEKTKONTORET HAR GODKJENT PLANENE. DETTE GJELDER OGSÅ UTSKIFTING AV DØRER, VINDUER, KLEDNING, TAKTEKKING OSV.	
	<input checked="" type="checkbox"/> MIDDELS		
	<input type="checkbox"/> LAV	ENDRINGER KAN FORETAS UTEN GODKJENNING FRA ARKITEKTKONTORET. DET HENVISES TIL GENERELLE RÅD OG RETNINGSLINJER.	
	<input type="checkbox"/> INGEN		

DIMENSJONER	HOVEDMÅL M 8,25 x 7,50	BLEGGD AREAL M ² 61,5	ANTALL ETASJER 1 1/2	BRUTTO GOLVAREAL M ²
-------------	---------------------------	-------------------------------------	-------------------------	------------------------------------

BYGNINGSDEL	TYPE.KONSTRUKSJON	INSTALLASJON	MERKNAD
FUNDAMENT	Betongmur	SKORSTEIN	ST.K. 1
KJELLER UNDERETASJE	Kjeller, trebjelkelag	ELEKTRISITET	Innlagt
YTTERVEGG		Reisverk	OPPVARMING
FASADEKLEDNING	Stående vekselpanel	VANN	Innlagt
TAKFORM	Saltak	BAD	Innlagt
TAKTEKKING	Korrugerte metallplater	TOALETT	TYPE: W.C. ANTALL: 1

VINDUER	Skiftet 1976	DEKOR INNSKRIPSJONER	Pillastre og bekroning av inngang
DORER	Oppr. fyllingsdør	INTERIOR	

BYGGEÅR	ÅR 1930	MERKNAD (tegninger signert 1929)
TILBYGGING OMBYGGING FLYTTING	ÅR	ENDRING

VEDLIKEHOLDS- TILSTAND	TILSTAND ÅR:	I GOD STAND	BEGYNNENDE FORFALL	FRAMSKREDET FORFALL	RUIN	EVT. FORFALLSÅRSÅK
	1979	x				

FARGESKJEMA	OPPRINNELIG	NÅVERENDE	FRAMTIDIG	BYGGHERRE NSB
UTVENDIG VEGG		Hvit		ARKITEKT Ak v/Baastad / Hoel
VINDSKIER		Hvite		BYGGMESTER
GERIKTER		Hvite		BYGNINGSTYPE som Stormyrveien 10 og Nedre Jerbanegt. 14
VINDUER		Hvite		STILPREG
DORER		6E4 Brun		
HJØRNEBORD				

TEGNINGER (ARKIVHENVISNING)	Ndb 3240, Ak 5060
ELDRE FOTOGRAF.	

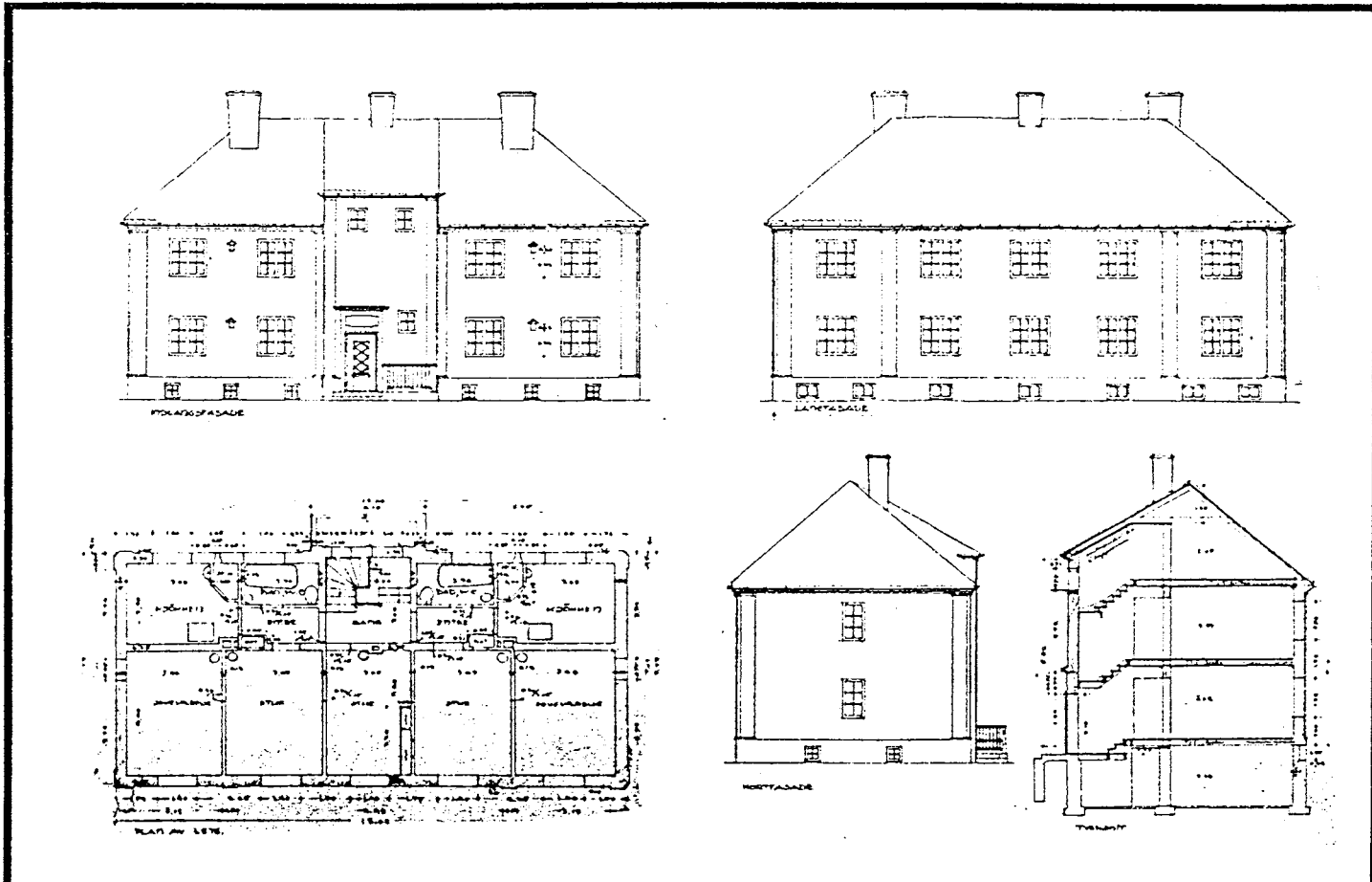
ANDRE OPPLYSNINGER	Nd.bygn.nr. 5584.922 Lite uthus i hagen	UTGITT	DATO	REGISTR.	DATO 16.7.79
		RETTELSES- BLAD	NR	INNFORT DEN	AV
			NR	INNFORT DEN	AV
			NR	INNFORT DEN	AV

NSB · REGISTRERING AV BYGNINGER

SOLGT

Bak Had 07027

NAVN BYGNINGENS ART	NARVIK - BOLIG Håreksgate 74	STASJONSNR.	BYGN NR. 8
BANESTREKNING	240 Narvik - Riksgrensen	KILOMETER	
KOMMUNE.MATR.NR.	Narvik	GÅRDSNR.	BRUKSNR.
ADRESSE	8500 Narvik	DISTRIKT	Narvik



TEGNINGEN VISER: Orig. tegn. dat. 18.11.1920

M 1:250

OPPRINNELIG BRUKSFØRMÅL	PRIMÆRT Bolig	SEKUNDÆRT	
NÅVERENDE BRUKSFØRMÅL	PRIMÆRT Bolig	SEKUNDÆRT	ANTALL LEILIGHETER: 4 ANTALL OVERNATTINGSROM: 0
FORHOLD TIL ANDRE HUS	Del av anlegg - frittstående. "Kvartal 20 - Oskarsborg".		
FYSISK MILJØ- SAMMENHENG	Sentralt i by		

VERNEVERDI	<input type="checkbox"/>	PRIORITERT	BYGNINGEN PRIORITERES SPESIELT SOM BEVARINGSOBJEKT (EVT. INTERN NSB-FREDNING)	<input type="checkbox"/>	BYGNINGEN ER FREDET I MEDHOLD AV LOV OM KULTURMINNER
	<input checked="" type="checkbox"/>	HØY	ENDRINGER SKAL IKKE FORETAS FOR ARKITEKTKONTORET HAR GODKJENT PLANENE. DETTE GJELDER OGSÅ UTSKIFTING AV DØRER, VINDUER, KLEDNING, TAKTEKKING OSV.		
	<input type="checkbox"/>	MIDDELS			
	<input type="checkbox"/>	LAV	ENDRINGER KAN FORETAS UTEN GODKJENNING FRA ARKITEKTKONTORET. DET HENVISES TIL GENERELLE RÅD OG RETNINGSLINJER.		
<input type="checkbox"/>	INGEN				

DIMENSJONER	HOVEDMÅL M 18,0 x 8,2	ELEBYGD AREAL M ² 160	ANTALL ETASJER 2	BRUTTO GOLVAREAL M ²
-------------	--------------------------	-------------------------------------	---------------------	------------------------------------

BYGNINGSDEL	TYPE.KONSTRUKSJON	INSTALLASJON	MERKNAD
FUNDAMENT	Gråsteinsmur fuget og pusset	SKORSTEIN	STK. 3
KJELLER UNDERETASJE	Kjeller, trebjelkelag	ELEKTRISITET	Innlagt
YTTERVEGG	Teglmur	OPPVARMING	PRIMÆRT: Ved SEKUNDÆRT: Elektrisk
FASADEKLEDNING	Puss	VANN	Innlagt
TAKFORM	Hålvalm	BAD	Innlagt (4)
TAKTEKKING	Skiifer "lapp"	TOALETT	TYPE: W.C. ANTALL: 4

VINDUER	Skiftet	DEKOR INNSKRIPSJONER	Pilastre, profilert gesims
DØRER	Skiftet	INTERIOR	

BYGGÅR	ÅR 1926	MERKNAD (tegninger datert 1922)
TILBYGGING OMBYGGING FLYTTING	ÅR	ENDRING

VEDLIKEHOLDS- TILSTAND	TILSTAND ÅR:	I GOD STAND	BEGYNNENDE FORFALL	FRÅMSKREDET FORFALL	RUIN	EVT. FORFALLSÅRSÅK
	1979	x				

FARGESKJEMA	OPPRINNELIG	NÅVÆRENDE	FRAMTIDIG	BYGGHERRE
UTVENDIG VEGG		4A3 Blekgul		NSB
VINDSKIER				ARKITEKT
GERIKTER				Ak v/G. Hoel
VINDUER		Hvite		BYGGMESTER
DØRER		30 D 5 Grågrønn		BYGNINGSTYPE
HJØRNEBORD				lik Håreksgate 76
				STILPREG

TEGNINGER (ARKIVHENVISNING)	Ndb 410 - 409, Ak 2615
ELDRE FOTOGRAF.	

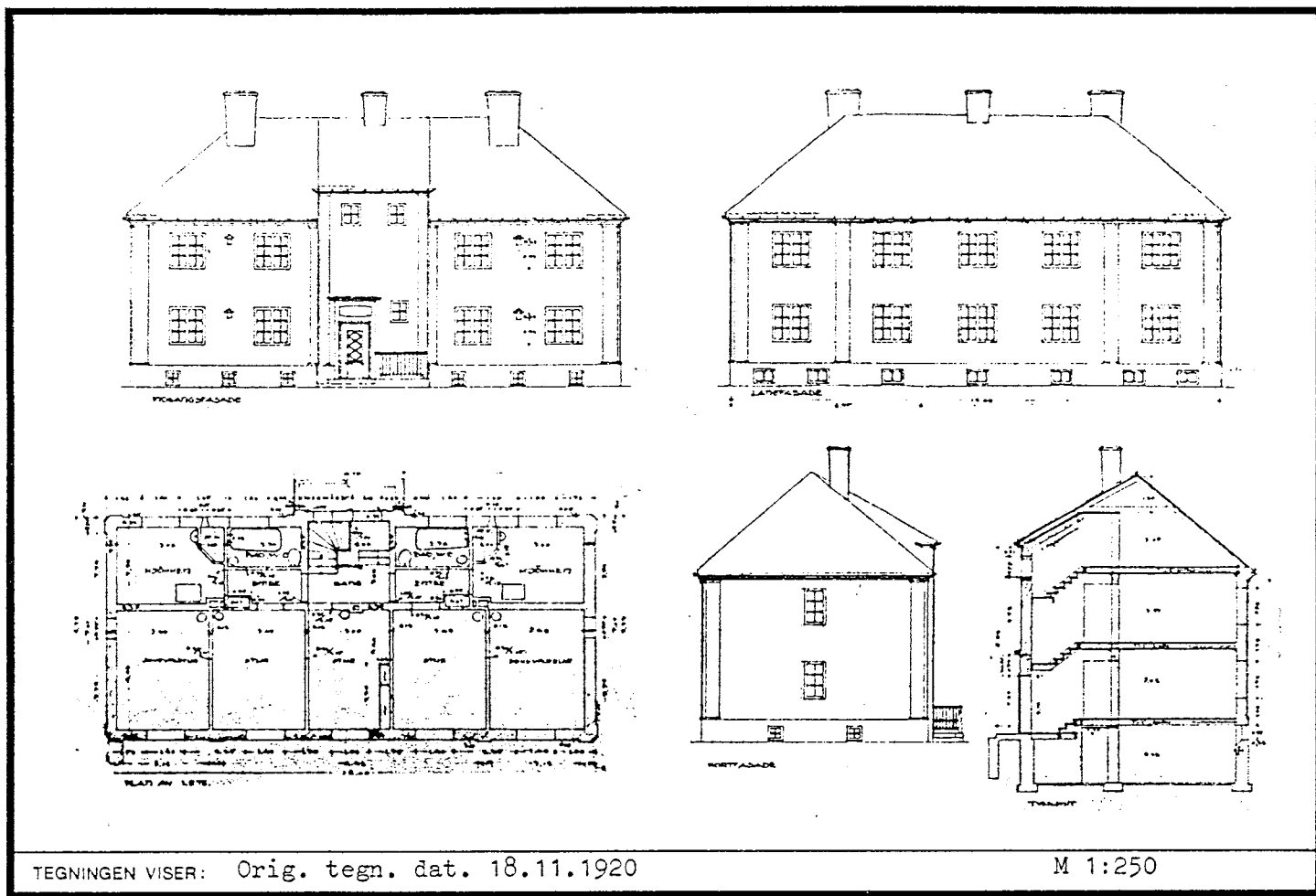
ANDRE OPPLYSNINGER	Nd.bygn.nr. 5584.917 Planlagt solgt "Funktionærbolig IV "	UTGITT	DATO	REGISTR.	DATO
					16.7.79
		RETTELSESB- BLAD	NR	INNFORT DEN	AV
			NR	INNFORT DEN	AV
NR	INNFORT DEN		AV		

NSB · REGISTRERING AV BYGNINGER

SOLGT

Bak Med 070379

NAVN BYGNINGENS ART	NARVIK - BOLIG Håreksgt. 76	STASJONSNR.	BYGN.NR. 9
BANESTREKNING	240 Narvik - Riksgrensen	KILOMETER	
KOMMUNE, MATR. NR.	Narvik	GÅRDSNR.	BRUKSNR.
ADRESSE	8500 Narvik	DISTRIKT	Narvik



TEGNINGEN VISER: Orig. tegn. dat. 18.11.1920

M 1:250

OPPRINNELIG BRUKSFØRMÅL	PRIMÆRT Betjentbolig	SEKUNDÆRT	
NÅVÆRENDE BRUKSFØRMÅL	PRIMÆRT Betjentbolig	SEKUNDÆRT	ANTALL LEILIGHETER: 4 ANTALL OVERNATTINGSROM: 0
FORHOLD TIL ANDRE HUS	Del av anlegg - frittstående. "Kvartal 20 - Oskarsborg".		
FYSISK MILJØ-SAMMENHENG	Sentralt i by		

VERNEVERDI	<input type="checkbox"/>	PRIO-RITERT	BYGNINGEN PRIORITERES SPESIELT SOM BEVARINGSOBJEKT (EVT. INTERN NSB-FREDNING)	<input type="checkbox"/>	BYGNINGEN ER FREDET I MEDHOLD AV LOV OM KULTURMINNER
	<input checked="" type="checkbox"/>	HØY	ENDRINGER SKAL IKKE FORETAS FØR ARKITEKTKONTORET HAR GODKJENT PLANENE. DETTE GJELDER OGSÅ UTSKIFTING AV DØRER, VINDUER, KLEDNING, TAKTEKKING OSV.		
	<input type="checkbox"/>	MIDDELS			
	<input type="checkbox"/>	LAV	ENDRINGER KAN FORETAS UTEN GODKJENNING FRA ARKITEKTKONTORET. DET HENVISES TIL GENERELLE RÅD OG RETNINGSLINJER.		
	<input type="checkbox"/>	INGEN			

DIMENSJONER	HOVEDMÅL M 18,00 x 8,23	BEEVGD AREAL M ²	ANTALL ETASJER 2	BRUTTO GOLVAREAL M ²
-------------	----------------------------	--------------------------------	---------------------	------------------------------------

BYGNINGSDEL	TYPE.KONSTRUKSJON	INSTALLASJON	MERKNAD
FUNDAMENT	Gråsteinsmur fuget og pusset	SKORSTEIN	STK. 3
KJELLER UNDERETASJE	Kjeller, trebjelkelag	ELEKTRISITET	Innlagt
YTTERVEGG	Teglmur	OPPVARMING	PRIMÆRT: Ved SEKUNDÆRT: Elektrisk
FASADEKLEDNING	Puss	VANN	Innlagt
TAKFORM	Helvalm	BAD	Innlagt (4)
TAKTEKKING	Skifer "lapp"	TOALETT	TYPE: W.C. ANTALL: 4

VINDUER	Skiftet	DEKOR INNSKRIPSJONER	Pilastre, profilert gesims
DORER	Skiftet 1961	INTERIOR	

BYGGEÅR	ÅR 1924	MERKNAD (tegninger datert 1922)
TILBYGGING OMBYGGING FLYTTING	ÅR	ENDRING

VEDLIKEHOLDS- TILSTAND	TILSTAND	I GOD STAND	BEGYNNENDE FORFALL	FRAMSKREDET FORFALL	RUIN	EVT. FORFALLSÅRSÅK
	ÅR:	1979				Mangler oppussing

FARGESKJEMA	OPPRINNELIG	NÅVÆRENDE	FRAMTIDIG	BYGGHERRER
UTVENDIG VEGG		6A - B4 Gråorange		NSB
VINDSKIER				ARKITEKT Ak v/G.Hoel
GERIKTER				BYGGMESTER
VINDUER				BYGNINGSTYPE lik Håreksgt. 74
DØRER		Hvite		STILPREG
HJØRNEBORD		Grønn ca. 30D5		

TEGNINGER (ARKIVHENVISNING)	Ndb 410 + 409, Ak 2615
ELDRE FOTOGRAF.	

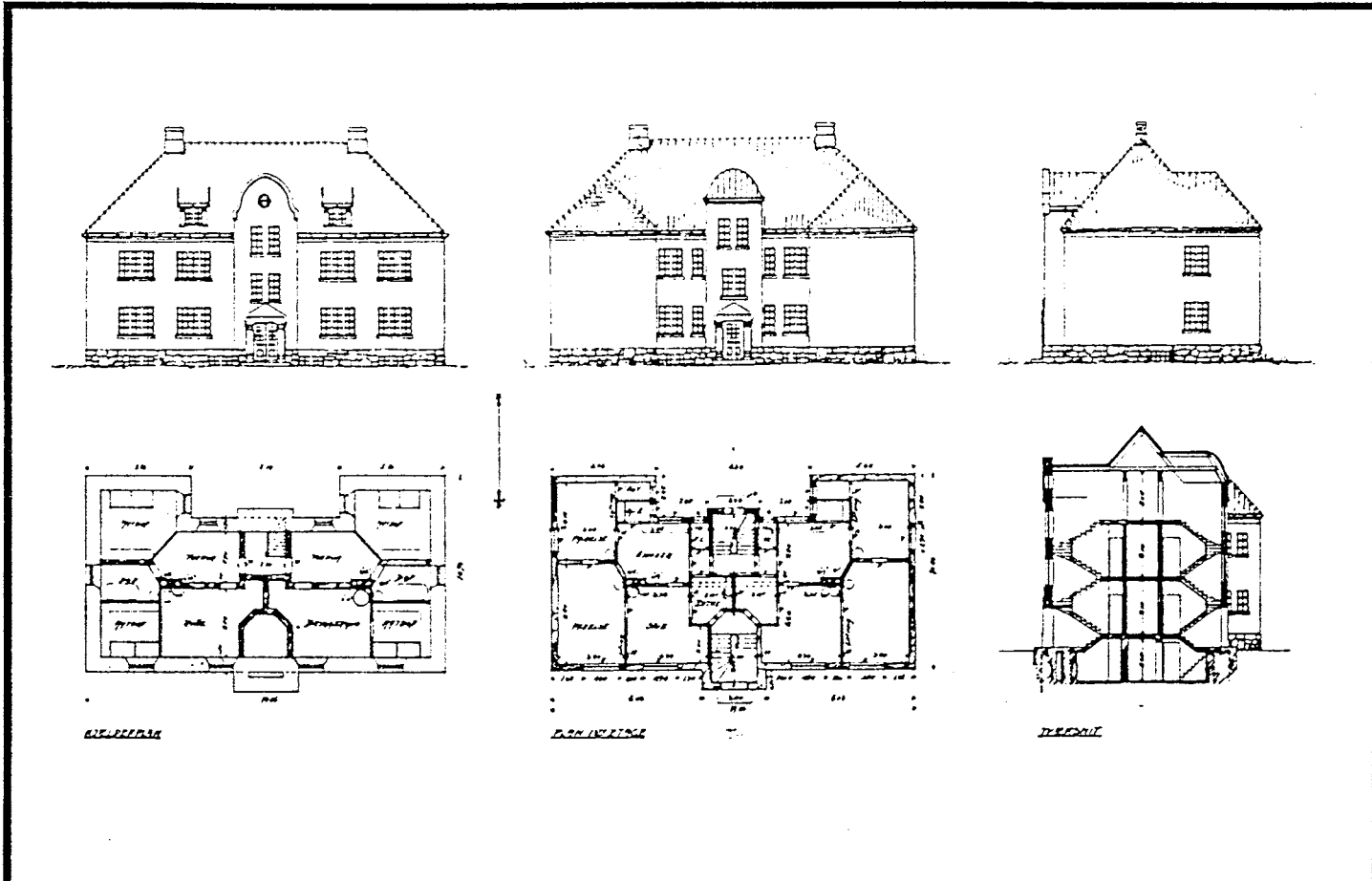
ANDRE OPPLYSNINGER	Nd.bygn.nr. 5584.916 Planlagt solgt "Funktionærbolig IV "	UTGITT	DATO	REGISTR.	DATO 16.7.79
		RETTELSES- BLAD	NR	INNFORT DEN	AV
			NR	INNFORT DEN	AV
			NR	INNFORT DEN	AV

NSB · REGISTRERING AV BYGNINGER

SOLGT

Bak Had 07027

NAVN BYGNINGENS ART	NARVIK - BOLIG Tore Hundsgt. 55	STASJONSNR.	BYGN. NR. 10
BANESTREKNING	240 Narvik - Riksgrensen	KILOMETER	
KOMMUNE. MATR. NR.	Narvik	GARDSNR.	BRUKSNR.
ADRESSE	8500 Narvik	DISTRIKT	Narvik



TEGNINGEN VISER: Orig. tegn. dat. 18.03.1913

M 1:250

OPPRINNELIG BRUKSFORMÅL	PRIMÆRT Funksjonærbolig	SEKUNDÆRT	
NÅVERENDE BRUKSFORMÅL	PRIMÆRT Bolig	SEKUNDÆRT	ANTALL LEILIGHETER: 4 ANTALL OVERNATTINGSROM: 0
FORHOLD TIL ANDRE HUS	Del av anlegg - frittstående. "Kvartal 20 - Oskarsborg".		
FYSISK MILJØ- SAMMENHENG	Sentralt i by		

VERNEVERDI	<input type="checkbox"/> PRIO- RITERT	BYGNINGEN PRIORITERES SPESIELT SOM BEVA- RINGSOBJEKT (EVT. INTERN NSB-FREDNING)	<input type="checkbox"/> BYGNINGEN ER FREDET I MEDHOLD AV LOV OM KULTURMINNER
	<input checked="" type="checkbox"/> HØY	ENDRINGER SKAL IKKE FORETAS FØR ARKITEKKTTORET HAR GODKJENT PLANENE. DETTE GJELDER OGSÅ UTSKIFTING AV DORER, VINDUER, KLEDNING, TAKTEKKING OSV.	
	<input type="checkbox"/> MIDDELS		
	<input type="checkbox"/> LAV	ENDRINGER KAN FORETAS UTEN GODKJENNING FRA ARKITEKKTTORET. DET HENVISES TIL GENE- RELLE RÅD OG RETNINGSLINJER.	
	<input type="checkbox"/> INGEN		

DIMENSJONER	HOVEDMÅL M	19,56 x 10,66	BEBYGD AREAL M ²	183	ANTALL ETASJER	2 1/2	BRUTTO GOLVAREAL M ²
-------------	---------------	---------------	--------------------------------	-----	-------------------	-------	------------------------------------

BYGNINGSDEL	TYPE.KONSTRUKSJON	INSTALLASJON	MERKNAD
FUNDAMENT	Gråsteinsmur fuget og pusset	SKORSTEIN	STK. 2
KJELLER UNDERETASJE	Kjeller, trebjelkelag	ELEKTRISITET	Innlagt
		OPPVARMING	PRIMÆRT: Elektrisk SEKUNDÆRT: Ved
YTTERVEGG	Teglmur	VANN	Innlagt
FASADEKLEDNING	Puss	BAD	Innlagt (4)
TAKFORM	Helvalm	TOALETT	TYPE: W.C.
TAKTEKKING	Skifer "lapp"		ANTALL: 4

VINDUER	Skiftet	DEKOR INNSKRIPSJONER	Diverse pussornamenter og profileringer
DORER	Skiftet	INTERIOR	

BYGGEÅR	ÅR	MERKNAD
	1981	(tegninger signert 1913)
TILBYGGING OMBYGGING FLYTTING	ÅR	ENDRING
		Innst. av bad ved kjk.inng.

VEDLIKEHOLDS- TILSTAND	TILSTAND	I GOD STAND	BEGYNNENDE FORFALL	FRAMSKREDET FORFALL	RUIN	EVT. FORFALLSÅRSÅK
	ÅR:					
	1979	x				

FARGESKJEMA	OPPRINNELIG	NÅVÆRENDE	FRAMTIDIG	BYGGHERRE
UTVENDIG VEGG		29B3 Grågrønn		NSB
VINDSKIER		29B3		ARKITEKT
GERIKTER				NSB - Ak v/ G. Hoel
VINDUER		Hvite		EYGGEMESTER
DORER		29D5 Grågrønn		BYGNINGSTYPE
HJORNEBORD				STILPREG

TEGNINGER (ARKIVHENVISNING)	Ndb 2213, Bd 668
ELDRE FOTOGRAF.	

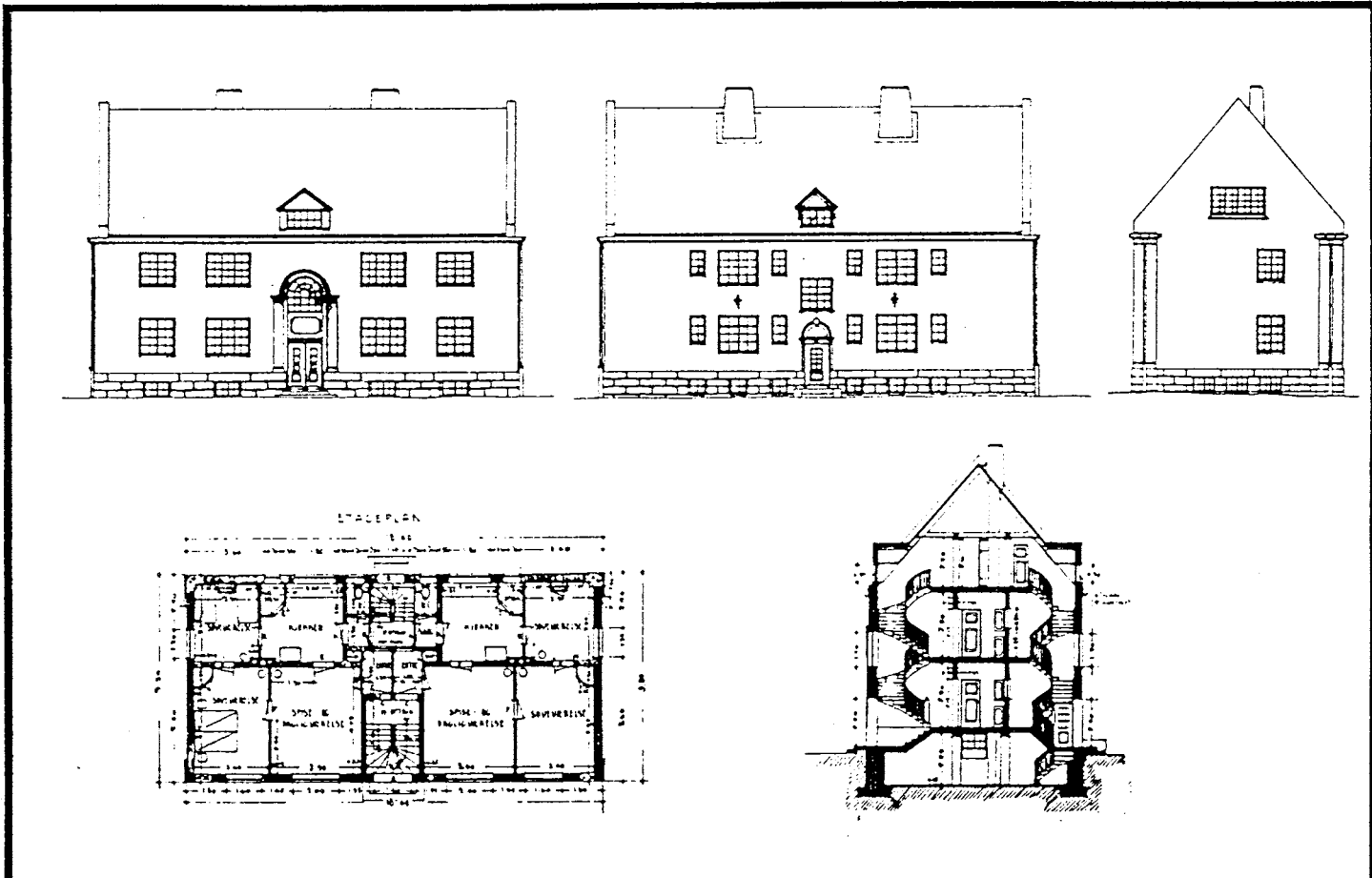
ANDRE OPPLYSNINGER	Nd.bygn.nr. 5584.915 Planlagt solgt 4 soverom på loftet	UTGITT	DATO	REGISTR.	DATO
					16.7.79
		RETTELSES- BLAD	NR	INNFORT DEN	AV
			NR	INNFORT DEN	AV
NR	INNFORT DEN		AV		

NSB-REGISTRERING AV BYGNINGER

SOLGT

Bsk. Had 070372

NAVN BYGNINGENS ART	NARVIK - BOLIG Tore Hundsgt. 57	STASJONSNR.	EYGN NR. 11
BANESTREKNING	240 Narvik - Riksgrensen	KILOMETER	
KOMMUNE.MATR.NR.	Narvik	GÅRDSNR.	BRUKSNR.
ADRESSE	8500 Narvik	DISTRIKT	Narvik



TEGNINGEN VISER: Orig. tegn. dat. 30.12.1914

M 1:250

OPPRINNELIG BRUKSFØRMÅL	PRIMÆRT Bolig	SEKUNDÆRT	
NÅVÆRENDE BRUKSFØRMÅL	PRIMÆRT Bolig	SEKUNDÆRT	ANTALL LEILIGHETER: 4 ANTALL OVERNATTINGSROM: 0
FORHOLD TIL ANDRE HUS	Del av anlegg - frittstående		
FYSISK MILJØ- SAMMENHENG	Sentralt i by		

VERNEVERDI	<input type="checkbox"/> PRIO- RITERT	BYGNINGEN PRIORITERES SPESIELT SOM BEVA- RINGSOBJEKT (EVT. INTERN NSB-FREDNING)	<input type="checkbox"/> BYGNINGEN ER FREDET I MEDHOLD AV LOV OM KULTURMINNER
	<input checked="" type="checkbox"/> HOY	ENDRINGER SKAL IKKE FORETAS FOR ARKITEKTKONTORET HAR GODKJENT PLANENE. DETTE GJELDER OGSÅ UTSKIFTING AV DØRER, VINDUER, KLEDNING, TAKTEKKING OSV.	
	<input type="checkbox"/> MIDDELS		
	<input type="checkbox"/> LAV	ENDRINGER KAN FORETAS UTEN GODKJENNING FRA ARKITEKTKONTORET. DET HENVISES TIL GENE- RELLE RÅD OG RETNINGSLINJER.	
	<input type="checkbox"/> INGEN		

DIMENSJONER	HØVEDMÅL M 18,40 x 9,30	BEEYSD AREAL M ² 176	ANTALL ETASJER 2	BRUTTO GOLVAREAL M ²
-------------	----------------------------	------------------------------------	---------------------	------------------------------------

BYGNINGSDEL	TYPE.KONSTRUKSJON	INSTALLASJON	MERKNAD
FUNDAMENT	Gråsteinsmur fuget, upusset	SKORSTEIN	STK. 2
KJELLER UNDERETASJE	Kjeller, trebjelkelag	ELEKTRISITET	Innlagt
YTTERVEGG	Teglmur	OPPVARMING	PRJMÆRT: Ved SEKUNDÆRT: Elektrisk
FASADEKLEDNING	Puss	VANN	Innlagt
TAKFORM	Saltak	BAD	Innlagt (4)
TAKTEKKING	Skifer "lapp"	TOALET	TYPE: W.C. ANTALL: 4

VINDUER	Skiftet	DEKOR INNSKRIPSJONER	Inngansparti: Gesims inkl. takrenne
DØRER	Skiftet	INTERIOR	

BYGGEÅR	ÅR 1918	MERKNAD (tegninger datert 1915)
TILBYGGING OMBYGGING FLYTTING	ÅR	ENDRING

VEDLIKEHOLDS- TILSTAND	TILSTAND ÅR:	I GOD STAND	BEGYNNENDE FORFALL	FRAMSKREDET FORFALL	RUIIN	EVT. FORFALLSÅRSÅK
	1979	x				

FARGESKJEMA	OPPRINNELIG	NÅVERENDE	FRAMTIDIG	BYGGHERRE NSB
UTVENDIG VEGG		5A-B4 Gråorange		ARKITEKT Ak v/G.Hoel / J. Flor
VINDSKIER		5A-B4		BYGGMESTER
GERIKTER		Hvite		BYGNINGSTYPE Betjentbolig 14
VINDUER		Hvite		STILPREG
DØRER		29D4 Mattgrønn		
HJØRNEBORD				

TEGNINGER (ARKIVHENVISNING)	Ndb 2136, Ak 449
ELDRE FOTOGRAF.	

ANDRE OPPLYSNINGER	Nd.bygn.nr. 5584.914 . Planlagt solgt. 1 rom på loftet "Narvik Funktionær bolig III" (tegning) Kun oppført 1	UTGITT	DATO	REGISTR.	DATO 16.7.79
		RETTELSESB BLAD	NR	INNFORT DEN	AV
			NR	INNFORT DEN	AV
			NR	INNFORT DEN	AV

NSB · REGISTRERING AV BYGNINGER

SOLGT

Bak Had 070379

NAVN BYGNINGENS ART	NARVIK - BOLIG Nedre Jerbanegt. 14	STASJONSNR.	BYGN.NR. 12
BANESTREKNING	240 Narvik - Riksgrensen	KILOMETER	
KOMMUNE.MATR.NR.	Narvik	GARDSNR.	BRUKSNR.
ADRESSE	8500 Narvik	DISTRIKT	Narvik




<p>FASADE MOT SVØDST</p>	<p>FASADE MOT ØRØDST</p>
<p>PLAN AV 1^{ETASJE}</p>	<p>PLAN AV 2^{ETASJE}</p>
TEGNINGEN VISER: Orig. tegn. dat. 15.12.1928	
M 1:200	

OPPRINNELIG BRUKSFORMÅL	PRIMÆRT Bolig	SEKUNDÆRT	
NÅVÆRENDE BRUKSFORMÅL	PRIMÆRT Bolig	SEKUNDÆRT	ANTALL LEILIGHETER: 1 ANTALL OVERNATTINGSROM: 0
FORHOLD TIL ANDRE HUS	Del av anlegg - frittstående. Jernbaneboliger "Transformatorhaugen".		
FYSISK MILJØ- SAMMENHENG	Sentralt i by		

VERNEVERDI	<input type="checkbox"/>	PRIORITERT	BYGNINGEN PRIORITERES SPESIELT SOM BEVARINGSOBJEKT (EVT. INTERN NSB-FREDNING)	<input type="checkbox"/>	BYGNINGEN ER FREDET I MEDHOLD AV LOV OM KULTURMINNER
	<input type="checkbox"/>	HØY	ENDRINGER SKAL IKKE FORETAS FØR ARKITEKTKONTORET HAR GODKJENT PLANENE. DETTE GJELDER OGSÅ UTSKIFTING AV DØRER, VINDUER, KLEDNING, TAKTEKKING OSV.		
	<input checked="" type="checkbox"/>	MIDDELS			
	<input type="checkbox"/>	LAV	ENDRINGER KAN FORETAS UTEN GODKJENNING FRA ARKITEKTKONTORET. DET HENVISES TIL GENERELLE RÅD OG RETNINGSLINJER.		
	<input type="checkbox"/>	INGEN			

DIMENSJONER	HOVEDTAL M 8,25 x 7,50	ELEYSO AREAL M ² 61,5	ANTALL ETASJER 1 1/2	BRUTTO GOLVAREAL M ²
-------------	---------------------------	-------------------------------------	-------------------------	------------------------------------

BYGNINGSDEL	TYPE.KONSTRUKSJON	INSTALLASJON	MERKNAD
FUNDAMENT	Betongmur	SKORSTEIN	STK. 1
KJELLER UNDERETASJE	Kjeller, trebjelkelag	ELEKTRISITET	Innlagt
YTTERVEGG	Reisverk	OPPVARMING	PRIMÆRT: Elektrisk SEKUNDÆRT: Ved
FASADEKLEDNING	1. Stående vekselpanel 2. Stående listpanel (tømmermannspanel)	VANN	Innlagt
TAKFORM	Saltak	BAD	Innlagt
TAKTEKKING	Skifer "lapp"	TOALETT	TYPE: W.C. ANTALL: 1

VINDUER	Skiftet (unntatt loftsvindu) 	DEKOR INNSKRIPSJONER	Mindre forsiringer mellom mellom vinduer og ved inngang
DORER	Skiftet 1971	INTERIOR	

BYGGEÅR	ÅR	MERKNAD
	1929	
TILBYGGING OMBYGGING FLYTTING	ÅR	ENDRING

VEDLIKEHOLDS- TILSTAND	TILSTAND ÅR:	GOD STAND	BEGYNNENDE FORFALL	FRAMSKREDET FORFALL	RJIN	EVT. FORFALLSÅRSÅK
	1979	x				

FARGESKJEMA	OPPRINNELIG	NÅVERENDE	FRAMTIDIG	BYGGHERRE
UTVENDIG VEGG		3-4A5 Lysegul		NSB
VINDSKIER		3-4A5		ARKITEKT
GERIKTER		8D7 Rødbrun		Ak v/Baa-stad / Hoel
VINDUER		8D7		BYGGMESTER
DORER		Teak (oljet)		BYGNINGSTYPE
HJORNEBORD				som Stormyrvn. 10 og 12 Narvik
				STILPREG

TEGNINGER (ARKIVHENVISNING)	Ndb 3241, Ak 5060
ELDRE FOTOGRAF.	

ANDRE OPPLYSNINGER	Nd.bygn.nr. 5584.920 Uthus og hundehus "Ingeniørboligen B.20".	UTGITT	DATO	REGISTR.	DATO
					16.7.79
		RETTELSES- BLAD	NR	INNFORT DEN	AV
			NR	INNFORT DEN	AV
NR	INNFORT DEN		AV		

NSB - REGISTRERING AV BYGNINGER

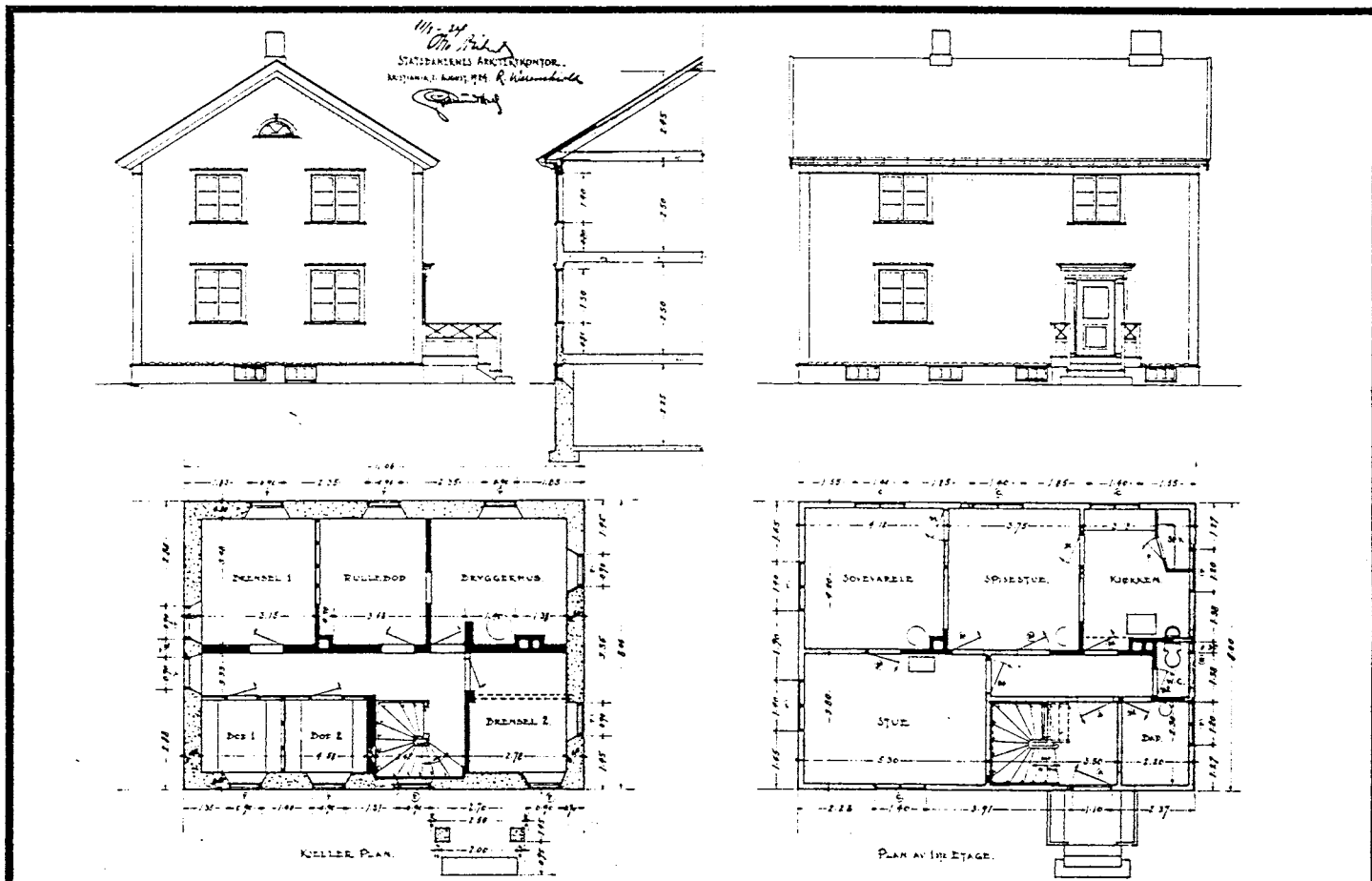
SOLGT

Bak Had 070379

NAVN BYGNINGENS ART	NARVIK - BOLIG Øvre Jernbanegt. 9	STASJONSNR.	BYGN NR. 13
BANESTREKNING	240 Narvik - Riksgrensen	KILØMETER	
KOMMUNE, MATR. NR.	Narvik	GÅRDSNR.	BRUKSNR.
ADRESSE.	8500 Narvik	DISTRIKT	Narvik



FOTO



TEGNINGEN VISER: Orig. tegn. dat. 11.08.1924

M 1:250

OPPRINNELIG BRUKSFORMÅL	PRIMÆRT Bolig	SEKUNDÆRT	
NÅVERENDE BRUKSFORMÅL	PRIMÆRT Bolig	SEKUNDÆRT	ANTALL LEILIGHETER: 2 ANTALL OVERNATTINGSROM: 0
FORHOLD TIL ANDRE HUS	Del av anlegg - frittstående. Jernbaneboliger "Transformatorhaugen".		
FYSISK MILJØ- SAMMENHENG	Sentralt i by		

VERNEVERDI	<input type="checkbox"/> PRIO- RITERT	BYGNINGEN PRIORITERES SPESIELT SOM BEVA- RINGSOBJEKT (EVT. INTERN NSB-FREDNING)	<input type="checkbox"/> BYGNINGEN ER FREDET I MEDHOLD AV LOV OM KULTURMINNER
	<input type="checkbox"/> HØY	ENDRINGER SKAL IKKE FORETAS FØR ARKITEKKTTORET HAR GODKJENT PLANENE. DETTE GJELDER OGSÅ UTSKIFTING AV DØRER, VINDUER, KLEDNING, TAKTEKKING OSV.	
	<input checked="" type="checkbox"/> MIDDELS		
	<input type="checkbox"/> LAV	ENDRINGER KAN FORETAS UTEN GODKJENNING FRA ARKITEKKTTORET. DET HENVISES TIL GENE- RELLE RÅD OG RETNINGSLINJER.	
	<input type="checkbox"/> INGEN		

DIMENSJONER	HOVEDTÅL M 11,06 x 8,06	BEEYGD AREAL M ² 88	ANTALL ETASJER 2	BRUTTO GOLVAREAL M ²
-------------	----------------------------	-----------------------------------	---------------------	------------------------------------

BYGNINGSDEL	TYPE, KONSTRUKSJON	INSTALLASJON	MERKNAD
FUNDAMENT	Gråsteinsmur, fuget	SKORSTEIN	STK. 2
KJELLER UNDERETASJE	Kjeller, trebjelkelag	ELEKTRISITET	Innlagt
YTTERVEGG	Reisverk	OPPVARMING	FRIMÆRT: Ved SEKUNDÆRT: Elektrisk
FASADEKLEDNING	Tømmermannspanel	VANN	Innlagt
TAKFORM	Saltak	BAD	Innlagt (2)
TAKTEKKING	Skifer "lapp"	TOALETT	TYPE: W.C. ANTALL: 2

VINDUER		DEKOR INNSKRIPSJONER	
DORER		INTERIOR	

BYGGEÅR	ÅR 1928	MERKNAD (tegnet 1924)
TILBYGGING OMBYGGING FLYTTING	ÅR	ENDRING 2 vinduer gjenkledd

VEDLIKEHOLDS- TILSTAND	TILSTAND	I GOD STAND	BEGYNNENDE FORFALL	FRAMSKREDET FORFALL	RUIN	EVT. FORFALLSÅRSÅK
	ÅR					
	1979		x			Dårlig grunnmur, vinduer

FARGESKJEMA	OPPRINNELIG	NÅVERENDE	FRAMTIDIG	BYGGHERRE
UTVENDIG VEGG		4A3-4 Lysegul		NSB
VINDSKIER		4A3-4 Hvit		ARKITEKT Ak v/G.Hoel /R.Weren- skiold
GERIKTER		Hvit		BYGGMESTER
VINDUER		Hvit		
DORER		Brun lakk		BYGNINGSTYPE "Funktionærbolig type no. 3", Narvik
HJØRNEBORD		4A3-4		STILPRØG

TEGNINGER (ARKIVHENVISNING)	Ndb 1990 , 3781 (1:100) Ak 2220
ELDRE FOTOGRAF.	

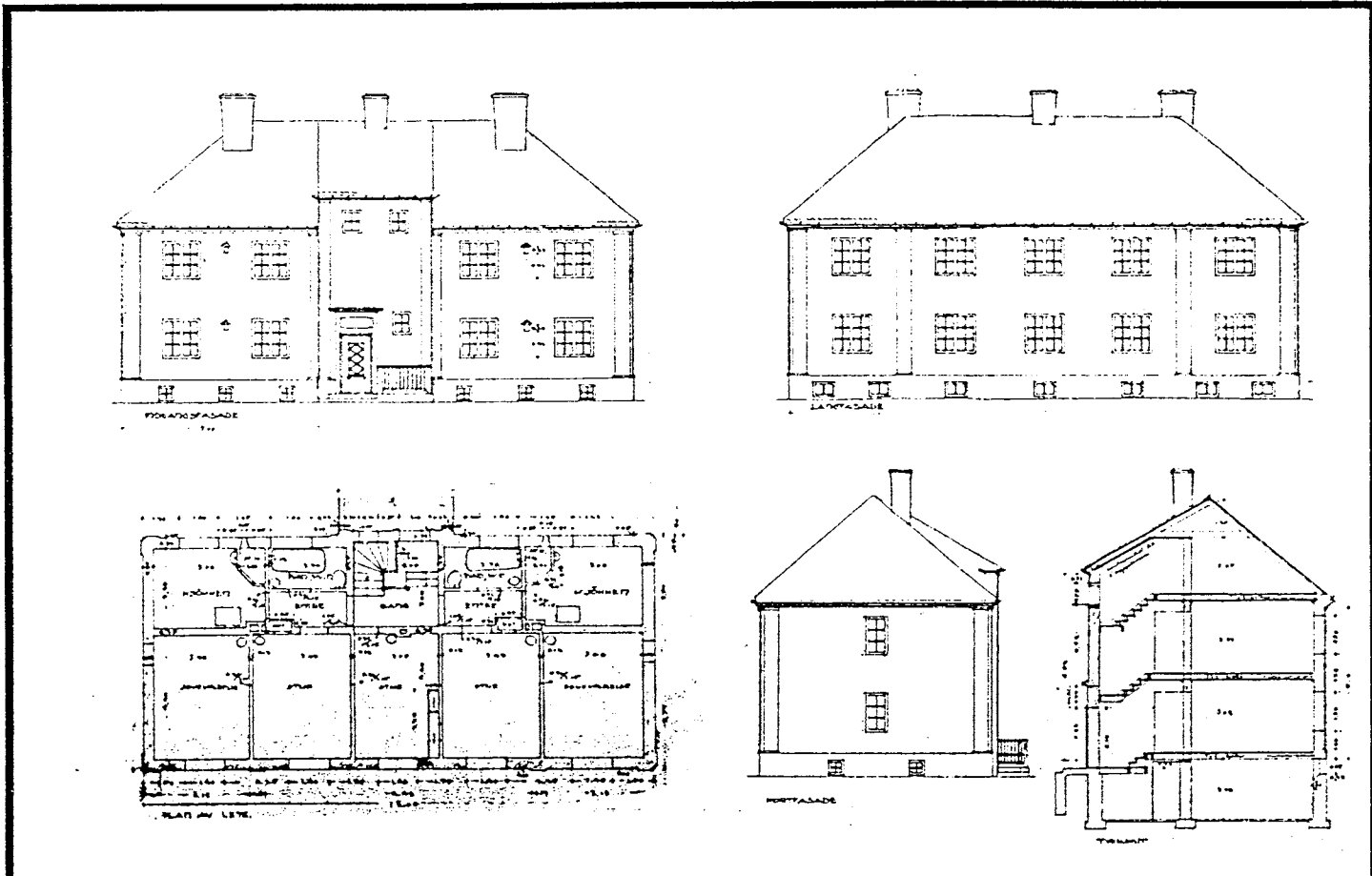
ANDRE OPPLYSNINGER	Prosjektert 1924 Planlagt solgt Nd.bygn.nr. 5584.918	UTGITT	DATO	REGISTR.	DATO 14.7.79
		RETTELSES- BLAD	NR	INNFORT DEN	AV
			NR	INNFORT DEN	AV
			NR	INNFORT DEN	AV

NSB · REGISTRERING AV BYGNINGER

SOLGT

Bak Had 0700

NAVN BYGNINGENS ART	NARVIK - ELEKTROBOLIG Øvre Jernbanegt. 11	STASJONSNR.	BYGN NR. 14
BANESTREKNING	240 Narvik - Riksgrensen	KILOMETER	
KOMMUNE, MATR. NR.	Narvik	GARDSNR.	BRUKSNR.
ADRESSE	8500 Narvik	DISTRIKT	Narvik



TEGNINGEN VISER: Orig. tegn. dat. 18.11.1920

M 1:250

OPPRINNELIG BRUKSFØRMÅL	PRIMÆRT Bolig	SEKUNDÆRT	
NÅVÆRENDE BRUKSFØRMÅL	PRIMÆRT Bolig	SEKUNDÆRT	ANTALL LEILIGHETER: 4 ANTALL OVERNATTINGSROM: 0
FORHOLD TIL ANDRE HUS	Del av anlegg - frittstående. Jernbaneboliger "Transformatorhaugen".		
FYSISK MILJØ- SAMMENHENG	Sentralt i by		

VERNEVERDI	<input type="checkbox"/> PRIO- RITERT	BYGNINGEN PRIORITERES SPESIELT SOM BEVA- RINGSØBJEKT (EVT. INTERN NSB-FREDNING)	<input type="checkbox"/> BYGNINGEN ER FREDET I MEDHOLD AV LOV OM KULTURMINNER
	<input type="checkbox"/> HØY	ENDRINGER SKAL IKKE FORETAS FOR ARKITEKTKONTORET HAR GODKJENT PLANENE. DETTE GJELDER ØGSÅ UTSKIFTING AV DØRER, VINDUER, KLEDNING, TAKTEKKING OSV.	
	<input checked="" type="checkbox"/> MIDDELS		
	<input type="checkbox"/> LAV	ENDRINGER KAN FORETAS UTEN GODKJENNING FRA ARKITEKTKONTORET. DET HENVISES TIL GENE- RELLE RÅD OG RETNINGSLINJER.	
	<input type="checkbox"/> INGEN		

DIMENSJONER	HOVEDÅL M 18,00 x 8,23	BEEYGD AREAL M ² 160	ANTALL ETASJER 2	BRUTTO GOLVAREAL M ²
-------------	---------------------------	------------------------------------	---------------------	---------------------------------

BYGNINGSDEL	TYPE, KONSTRUKSJON	INSTALLASJON	MERKNAD
FUNDAMENT	Gråsteinsmur, fuget og pusset	SKORSTEIN	STK. 3
KJELLER UNDERETASJE	Kjeller, trebjelkelag	ELEKTRISITET	Innlagt
YTTERVEGG	Gråsteinsmur	OPPVARMING	PRIMÆRT: Elektrisk SEKUNDERT: Ved
FASADEKLEDNING	Puss	VANN	Innlagt
TAKFORM	Helvalm	BAD	Innlagt
TAKTEKING	Skifer "lapp"	TOALETT	TYPE: W.C. ANTALL: 4

VINDUER	Skiftet 1962	DEKOR INNSKRIPSJONER	Pilastre, profilering av gesims
DORER	Skiftet	INTERIOR	

BYGGEÅR	ÅR 1926	MERKNAD (tegninger datert 1922)
TILBYGGING OMBYGGING FLYTTING	ÅR	ENDRING Innst. nye bad Vindu foran hoveddør

VEDLIKEHOLDS- TILSTAND	TILSTAND	I GOD STAND	BEGYNNENDE FORFALL	FRAMSKREDET FORFALL	RJIN	EVT. FORFALLSÅRSÅK
	ÅR:					
	1979	x				

FARGESKJEMA	OPPRINNELIG	NÅVERENDE	FRAMTIDIG	BYGGHERRE
UTVENDIG VEGG		3B3 Mattgule		NSB
VINDSKIER				ARKITEKT Ak v/G. Hoel
GERIKTER				BYGGMESTER
VINDUER		Hvite		
DORER		Brun lakk		BYGNINGSTYPE som Håreksgt. 74
HJORNEBORD		4C-D5 Grågul		og 76 m. små endringer
				STILPREG

TEGNINGER (ARKIVHENVISNING)	Ndb 410, Ak 2615
ELDRE FOTOGRAF.	

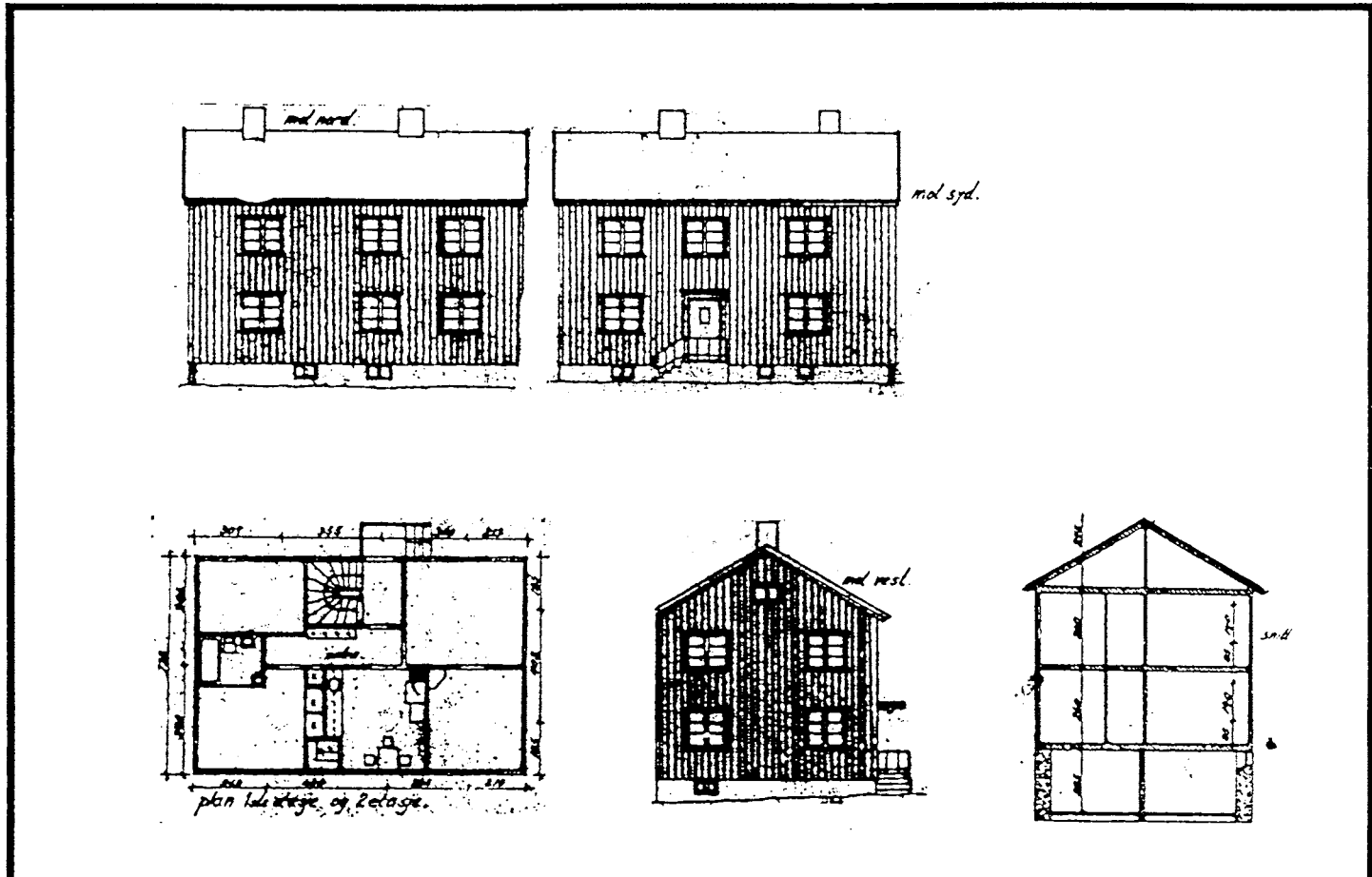

ANDRE OPPLYSNINGER	Nd.bygn. 5582.801."Bolig nr. 19"(v. stasjon) Takløfting ved trapp. Delvis tilleggisolert	UTGITT	DATO	REGISTR.	DATO 14.7.79
		RETTELSES- BLAD	NR	INNFORT DEN	AV
			NR	INNFORT DEN	AV
			NR	INNFORT DEN	AV

NSB · REGISTRERING AV BYGNINGER

SOLGT

Bak Had 070379

NAV BYGNINGENS ART	NARVIK - BETJENTBOLIG Øvre Jernbanegt. 13	STASJONSNR.	BYGN. NR. 15
BANESTREKNING	240 Narvik - Riksgrensen	KILOMETER	
KOMMUNE. MATR. NR.	Narvik	GARDSNR.	BRUKSNR.
ADRESSE	8500 Narvik	DISTRIKT	Narvik



TEGNINGEN VISER: Endr. tegn. dat. 11.07.1941

M 1:200

OPPRINNELIG BRUKSFØRMÅL	PRIMÆRT Bolig	SEKUNDÆRT	
NÅVÆRENDE BRUKSFØRMÅL	PRIMÆRT Bolig	SEKUNDÆRT	ANTALL LEILIGHETER: 2 ANTALL OVERNATTINGSROM: 0
FORHOLD TIL ANDRE HUS	Del av anlegg - frittstående		
FYSISK MILJØ- SAMMENHENG	Sentralt i by		

VERNEVERDI	<input type="checkbox"/>	PRIORITERT	BYGNINGEN PRIORITERES SPESIelt SOM BEVARINGSOBJEKT (EVT. INTERN NSB-FREDNING)	<input type="checkbox"/>	BYGNINGEN ER FREDET I MEDHOLD AV LOV OM KULTURMINNER
	<input type="checkbox"/>	HØY	ENDRINGER SKAL IKKE FORETAS FOR ARKITEKTKONTORET HAR GODKJENT PLANENE. DETTE GJELDER OGSÅ UTSKIFTING AV DORER, VINDUER, KLEDNING, TAKTEKKING OSV.		
	<input type="checkbox"/>	MIDDELS			
	<input checked="" type="checkbox"/>	LAV	ENDRINGER KAN FORETAS UTEN GODKJENNING FRA ARKITEKTKONTORET. DET HENVISES TIL GENERALE RÅD OG RETNINGSLINJER.		
	<input type="checkbox"/>	INGEN			

DIMENSJONER	HØVEDMÅL M 11,7 x 7,7	BEEYGD AREAL M ² 91	ANTALL ETASJER 2	BRUTTO GOLVAREAL M ²
-------------	--------------------------	-----------------------------------	---------------------	------------------------------------

BYGNINGSDEL	TYPE.KONSTRUKSJON	INSTALLASJON	MERKNAD
FUNDAMENT	Betongmur	SKORSTEIN	STK. 2
KJELLER UNDERETASJE	Ganghøyde, trebjelgelag	ELEKTRISITET	Innlagt
YTTERVEGG	Bindingsverk	OPPVARMING	PRIMÆRT: Elektrisk SEKUNDÆRT: Ved
FASADEKLEDNING	Tømmermannspanel	VANN	Innlagt
TAKFORM	Saltak	BAD	Innlagt (2)
TAKTEKKING	Skifer "lapp"	TOALETT	TYPE: W.C. ANTALL: 2

VINDUER	Oppr.	DEKOR INNSKRIPSJONER	
DORER	Oppr.	INTERIOR	

BYGGEÅR	AR 1949	MERKNAD
TILBYGGING OMBYGGING FLYTTING	AR	ENDRING

VEDLIKEHOLDS- TILSTAND	TILSTAND	I GOD STAND	BEGYNNENDE FORFALL	FRAMSKREDET FORFALL	RJIN	EVT. FORFALLSÅRSÅK
	AR: 1979	X				

FARGESKJEMA	OPPRINNELIG	NÅVÆRENDE	FRAMTIDIG	BYGGHERRE
UTVENDIG VEGG		4B5 Grågul		NSB
VINDSKIER		4B5/Hvite		ARKITEKT NSB - Narvik distrikt Sign.: P.P ³ & E.B. Kaas(?)
GERIKTER		Hvite		BYGGMESTER
VINDUER		Hvite		
DORER		8D8 Rødbrun		BYGNINGSTYPE som Stasjonsvn. 4, 36,38
HJØRNEBORD				STILPREG

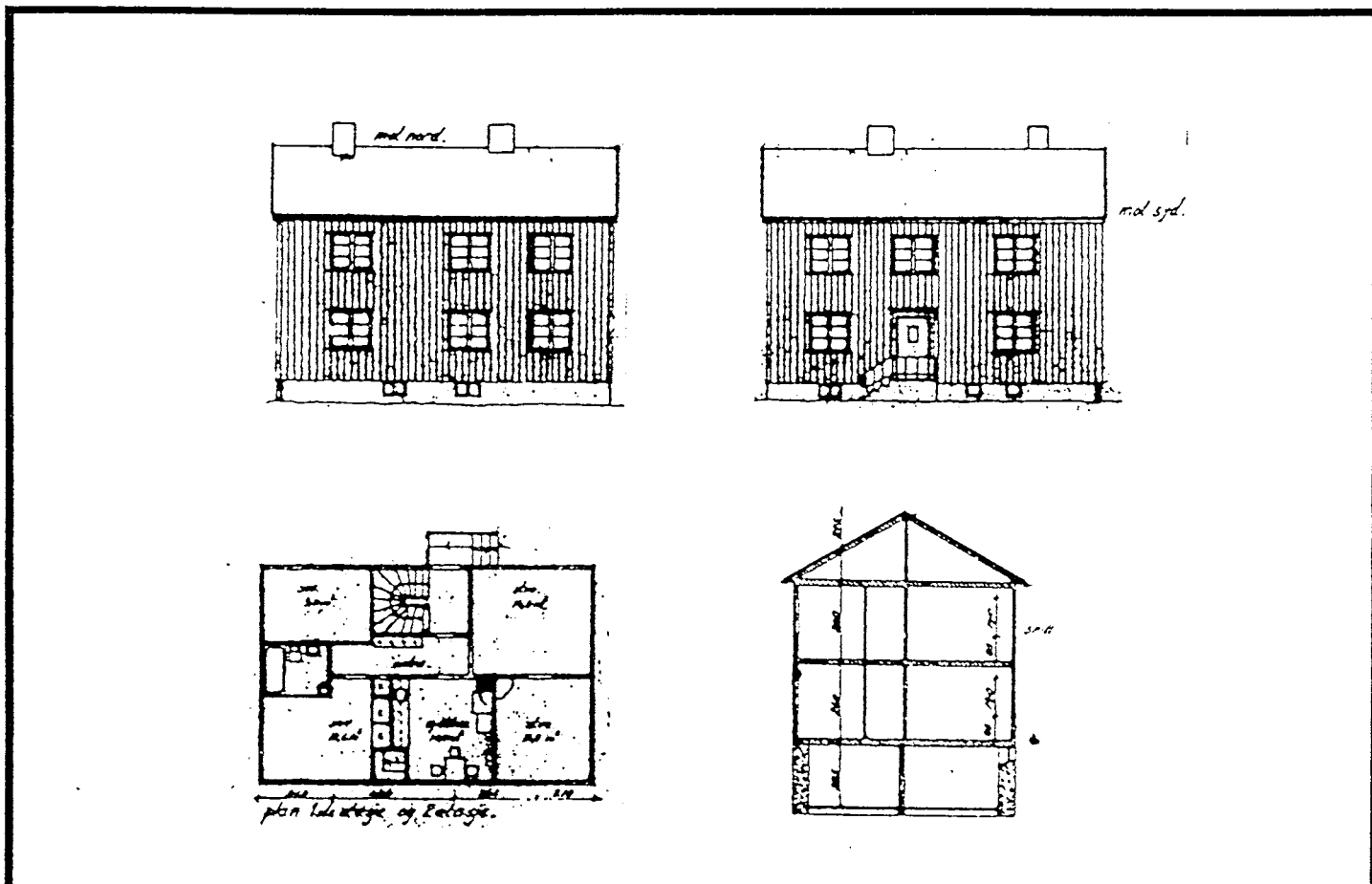
TEGNINGER (ARKIVHENVISNING)	Ndb 1748
ELDRE FOTOGRAF.	

ANDRE OPPLYSNINGER	Nd.bygn. nr. 5584.924 Planlagt solgt	UTGITT	DATO	REGISTR.	DATO
					14.7.79
		RETTELSES- BLAD	NR	INNFORT DEN	AV
			NR	INNFORT DEN	AV
NR	INNFORT DEN		AV		

NSB - REGISTRERING AV BYGNINGER

Bak Had 070370

NAVN BYGNINGENS ART	NARVIK - BOLIG Stasjonsveien 4	STASJONSNR.	BYGN NR. 16
BANESTREKNING	240 Narvik - Riksgrensen	KILOMETER	
KOMMUNE, MATR. NR.	Narvik	GÅRDSNR.	BRUKSNR.
ADRESSE	8500 Narvik	DISTRIKT Narvik	



TEGNINGEN VISER: Endr. tegn. dat. 11.07.1941

M 1:200

OPPRINNELIG BRUKSFØRMÅL	PRIMÆRT Bolig	SEKUNDÆRT	
NÅVÆRENDE BRUKSFØRMÅL	PRIMÆRT Bolig Vikarrom	SEKUNDÆRT	ANTALL LEILIGHETER: 2 ANTALL OVERNATTINGSROM: 1
FORHOLD TIL ANDRE HUS	Del av anlegg - frittstående		
FYSISK MILJØ- SAMMENHENG	Sentralt i by		

VERNEVERDI	<input type="checkbox"/> PRIO- RITERT	BYGNINGEN PRIORITERES SPESIELT SOM BEVA- RINGSOBJEKT (EVT. INTERN NSB-FREDNING)	<input type="checkbox"/> BYGNINGEN ER FREDET I MEDHOLD AV LOV OM KULTURMINNER
	<input type="checkbox"/> HØY	ENDRINGER SKAL IKKE FORETAS FØR ARKITEKTKONTORET HAR GODKJENT PLANENE. DETTE GJELDER OGSÅ UTSKIFTING AV DØRER, VINDUER, KLEDNING, TAKTEKKING OSV.	
	<input type="checkbox"/> MIDDELS		
	<input checked="" type="checkbox"/> LAV	ENDRINGER KAN FORETAS UTEN GODKJENNING FRA ARKITEKTKONTORET. DET HENVISES TIL GENE- RELLE RÅD OG RETNINGSLINJER.	
	<input type="checkbox"/> INGEN		

DIMENSJONER	HØVEDÅL M 11.7 x 7.7	ELEBYGD AREAL M ² 91	ANTALL ETASJER 2	BRUTTO GOLVAREAL M ²
-------------	-------------------------	------------------------------------	---------------------	------------------------------------

BYGNINGSDEL	TYPE.KONSTRUKSJON	INSTALLASJON	MERKNAD
FUNDAMENT	Betongmur	SKORSTEIN	STK. 2
KJELLER UNDERETASJE	Kjeller, trebjelkelag	ELEKTRISITET	Innlagt :
YTTERVEGG	Bindingsverk	OPPVARMING	PRIMÆRT: Elektrisk SEKUNDÆRT: Ved
FASADEKLEDNING	Tømmermannspanel	VANN	Innlagt
TAKFORM	Saltak	BAD	Innlagt (2)
TAKTEKKING	Skifer "lapp"	TOALETT	TYPE: W.C. ANTALL: 3

VINDUER	Oppr.	DEKOR INNSKRIPSJONER	
DORER	Oppr.	INTERIOR	

BYGGEÅR	ÅR 1950	MERKNAD
TILBYGGING OMBYGGING FLYTTING	ÅR	ENDRING Innredet vikarrom i kjeller

VEDLIKEHOLDS- TILSTAND	TILSTAND. ÅR:	I GOD STAND	BEGYNNENDE FORFALL	FRAMSKREDET FORFALL	RUIN	EVT. FORFALLSÅRSÅK
	1979	x				

FARGESKJEMA	OPPRINNELIG	NÅVERENDE	FRAMTIDIG	BYGGHERRE NSB
UTVENDIG VEGG		Lysgrå		ARKITEKT NSB - Narvik distrikt
VINDSKIER		Lysgrå / Hvit		Sign: P.P & E.B. Kaas(?)
GERIKTER		Hvite		BYGGMESTER
VINDUER		Hvite		EYGNINGSTYPE
DORER		7E-F7 Brun		STILPREG
HJORNEBORD				

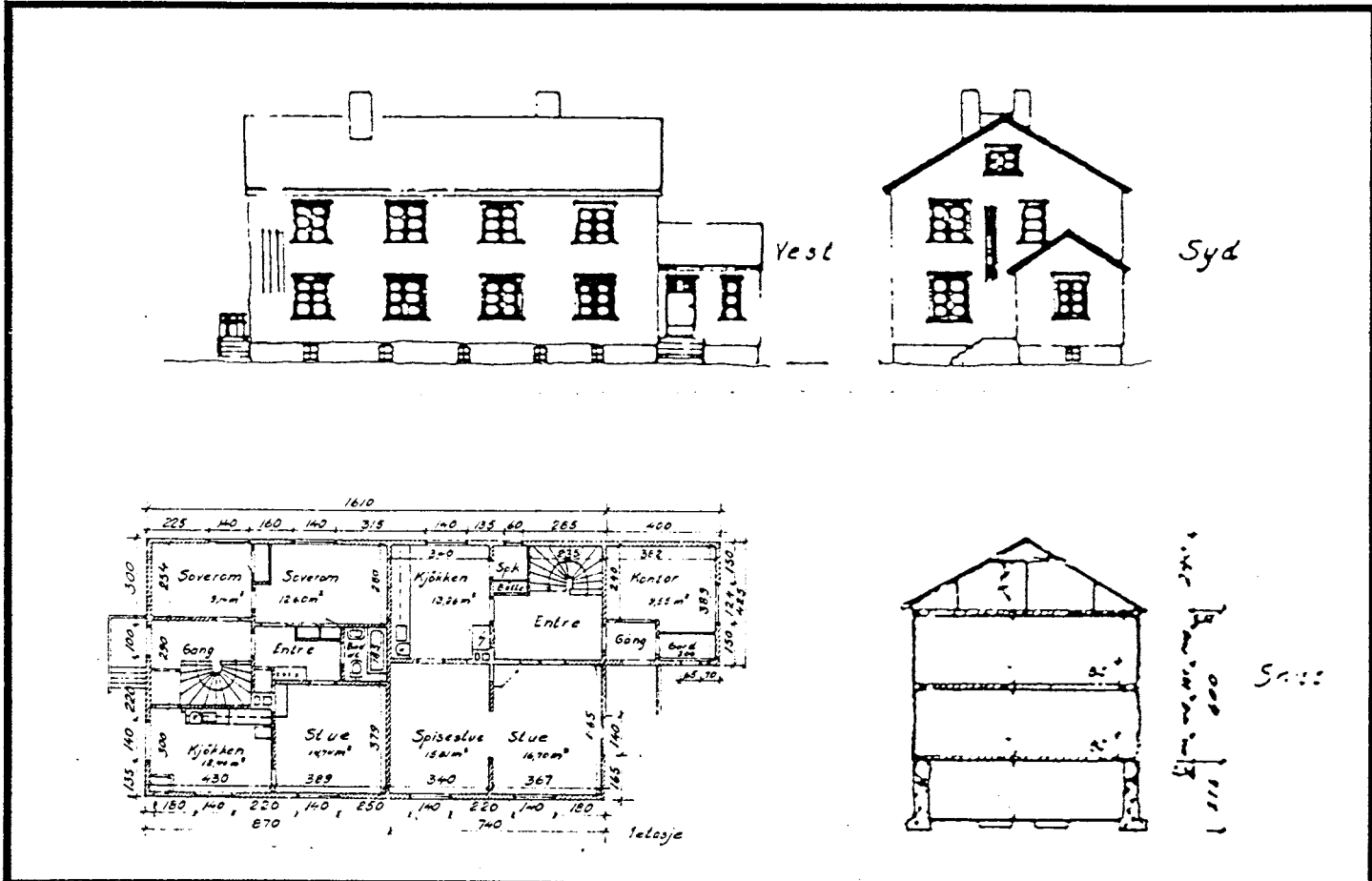
TEGNINGER (ARKIVHENVISNING)	Ndb 1748 a
ELDRE FOTOGRAF.	

ANDRE OPPLYSNINGER	Ndb.bygn.nr. 5584.925 Planlegges solgt	UTGITT	DATO	REGISTR.	DATO 14.7.79
		RETTELSES- BLAD	NR	INNFORT DEN	AV
			NR	INNFORT DEN	AV
			NR	INNFORT DEN	AV

NSB · REGISTRERING AV BYGNINGER

Bak Had 0700:79

NAVN BYGNINGENS ART	NARVIK - BM.BOLIG Stasjonsvn. 34	STASJONSNR.	BYGN NR. 17
BANESTREKNING	240 Narvik - Riksgrensen	KILOMETER 4,4	
KOMMUNE, MATR. NR.	Narvik	GARDSNR.	BRUKSNR.
ADRESSE	8500 Narvik	DISTRIKT Narvik	



TEGNINGEN VISER: Endr. tegn. dat. 10.12.1962

M 1:250

OPPRINNELIG BRUKSFØRMÅL	PRIMÆRT Bolig	SEKUNDÆRT	
NÅVERENDE BRUKSFØRMÅL	PRIMÆRT Bolig, hybler	SEKUNDÆRT	ANTALL LEILIGHETER: 3 ANTALL OVERNATTINGSROM: 0
FORHOLD TIL ANDRE HUS	Del av anlegg - frittstående		
FYSISK MILJØ- SAMMENHENG	Perifert i by		

VERNEVERDI	<input type="checkbox"/> PRIORITYRT	BYGNINGEN PRIORITYRES SPESIELT SOM BEVARINGSOBJEKT (EVT. INTERN NSB-FREDNING)	<input type="checkbox"/> BYGNINGEN ER FREDET I MEDHOLD AV LOV OM KULTURMINNER
	<input type="checkbox"/> HOY	ENDRINGER SKAL IKKE FORETAS FOR ARKITEKTKONTORET HAR GODKJENT PLANENE. DETTE GJELDER OGSÅ UTSKIFTING AV DØRER, VINDUER, KLEDNING, TAKTEKKING OSV.	
	<input type="checkbox"/> MIDDELS		
	<input checked="" type="checkbox"/> LAV	ENDRINGER KAN FORETAS UTEN GODKJENNING FRA ARKITEKTKONTORET. DET HENVISES TIL GENERELLE RÅD OG RETNINGSLINJER.	
	<input type="checkbox"/> INGEN		

DIMENSJONER	HØVEDMÅL M 20,00 x 9,00	EEBYGD AREAL M ² 164	ANTALL ETASJER 2	BRUTTO GOLVAREAL M ²
-------------	----------------------------	------------------------------------	---------------------	------------------------------------

BYGNINGSDEL	TYPE.KONSTRUKSJON	INSTALLASJON	MERKNAD
FUNDAMENT	Betongmur	SKORSTEIN	STK. 2
KJELLER UNDERETASJE	Kjeller, trebjelkeloft	ELEKTRISITET	Innlagt
YTTERVEGG	Bindingsverk	OPPVARMING	PRIMÆRT: Elektrisk SEKUNDÆRT: Ved
FASADEKLEDNING	Tømmermannspanel	VANN	Innlagt
TAKFORM	Saltak	BAD	Innlagt (3)
TAKTEKKING	Skiifer "lapp"	TOALETT	TYPE: W.C. ANTALL: 4

VINDUER	Oppr.	DEKOR INNSKRIPSJONER	
DORER	Oppr.	INTERIOR	

BYGGEÅR	ÅR 1948	MERKNAD
TILBYGGING OMBYGGING FLYTTING	ÅR	ENDRING

VEDLIKEHOLDS- TILSTAND	TILSTAND ÅR:	I GOD STAND	BEGYNNENDE FORFALL	FRAMSKREDET FORFALL	RUIN	EVT. FORFALLSÅRSÅK
	1979	x				

FARGESKJEMA	OPPRINNELIG	NÅVÆRENDE	FRAMTIDIG	BYGGHERRE
UTVENDIG VEGG		4-5B4 Gråorange		NSB
VINDSKIER		ca. 4B3/Hvite		ARKITEKT NSB - Narvik distrikt Sign.: P.P. ⁱ & E.B. Kaas(?)
GERIKTER		4-5-B4 /Hvite v. dør		BYGGMESTER
VINDUER		Hvite		
DØRER		Lys grå		BYGNINGSTYPE
HJØRNEBORD				STILPREG

TEGNINGER (ARKIVHENVISNING)	Ndb 1715 b, Ak 10740
ELDRE FOTOGRAF.	

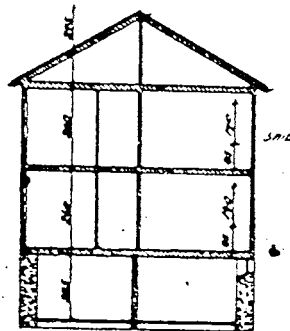
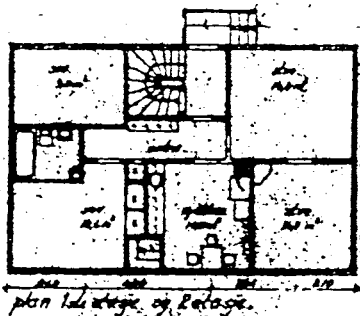
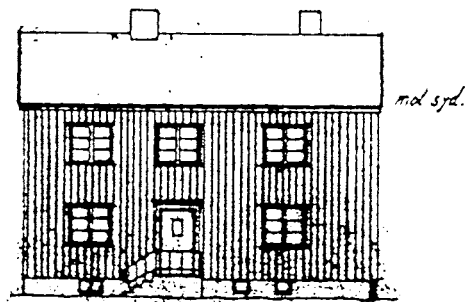
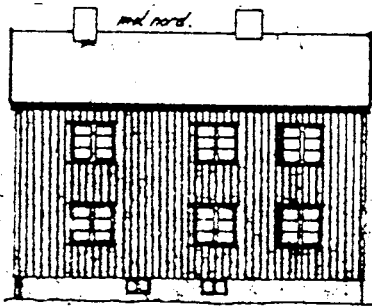
ANDRE OPPLYSNINGER	Nd.bygn. nr. 921 "Bolig nr. 21"	UTGITT	DATO	REGISTR.	DATO
					14.7.79
		RETTELSES- BLAD	NR	INNFORT DEN	AV
			NR	INNFORT DEN	AV
NR	INNFORT DEN		AV		

NSB-REGISTRERING AV BYGNINGER

SOLGT

Bak. Had 0703.79

NAV BYGNINGENS ART	NARVIK - BOLIG Stasjonsveien 36	STASJONSNR.	BYGN NR. 18
BANESTREKNING	240 Narvik - Riksgrensen	KILOMETER 4,4	
KOMMUNE, MATR. NR.	Narvik	GARDSNR.	BRUKSNR.
ADRESSE	8500 Narvik	DISTRIKT Narvik	



TEGNINGEN VISER: Endr. tegn. dat. 11.07.1941

M 1:200

OPPRINNELIG BRUKSFORMÅL	PRIMÆRT Bolig	SEKUNDÆRT	
NÅVERENDE BRUKSFORMÅL	PRIMÆRT Bolig	SEKUNDÆRT	ANTALL LEILIGHETER: 2 ANTALL OVERNATTINGSROM: 0
FORHOLD TIL ANDRE HUS	Del av anlegg - frittstående		
FYSISK MILJØ- SAMMENHENG	Perifert i by		

VERNEVERDI	<input type="checkbox"/>	PRIORITERT	BYGNINGEN PRIORITERES SPESIELT SOM BEVARINGSOBJEKT (EVT. INTERN NSB-FREDNING)	<input type="checkbox"/>	BYGNINGEN ER FREDET I MEDHOLD AV LOV OM KULTURMINNER
	<input type="checkbox"/>	HØY	ENDRINGER SKAL IKKE FORETAS FØR ARKITEKTKONTORET HAR GODKJENT PLANENE. DETTE GJELDER OGSÅ UTSKIFTING AV DØRER, VINDUER, KLEDNING, TAKTEKKING OSV.		
	<input type="checkbox"/>	MIDDELS			
	<input checked="" type="checkbox"/>	LAV	ENDRINGER KAN FORETAS UTEN GODKJENNING FRA ARKITEKTKONTORET. DET HENVISES TIL GENERELLE RÅD OG RETNINGSLINJER.		
	<input type="checkbox"/>	INGEN			

DIMENSJONER	HOVEDTÅL M 11,7 x 7,7	BEBYGD AREAL M ² 91	ANTALL ETASJER 2	BRUTTO GOLVAREAL M ²
-------------	--------------------------	-----------------------------------	---------------------	------------------------------------

BYGNINGSDEL	TYPE.KONSTRUKSJON	INSTALLASJON	MERKNAD
FUNDAMENT	Betongmur	SKORSTEIN	STK. 2
KJELLER UNDERETASJE	Kjeller, trebjelkelag	ELEKTRISITET	Innlagt
YTTERVEGG	Bindingsverk	OPPVARMING	PRIMÆRT: Elektrisk SEKUNÐÆRT: Ved
FASADEKLEDNING	Tømmermannspanel	VANN	Innlagt
TAKFORM	Saltak	BAD	Innlagt (2)
TAKTEKKING	Skifer "lapp"	TOALETT	TYPE: W.C. ANTALL: 2

VINDUER	Oppr.	DEKOR INNSKRIPSJONER	
DORER	Oppr.	INTERIOR	

BYGGEÅR	ÅR 1951	MERKNAD
TILBYGGING OMBYGGING FLYTTING	ÅR	ENDRING

VEDLIKEHOLDS- TILSTAND	TILSTAND ÅR:	I GOD STAND	BEGYNNENDE FORFALL	FRAMSKREDET FORFALL	RUIN	EVT. FORFALLSÅRSÅK
	1979	X				

FARGESKJEMA	OPPRINNELIG	NÅVÆRENDE	FRAMTIDIG	BYGGHERRE
UTVENDIG VEGG		4A3-4 Lysegul		NSB
VINDSKIER		4B4 /Hvit		ARKITEKT NSB - Narvik distrikt
GERIKTER		4A3-4 /Hvit (dør)		Sign: P.P & E.B. Kaas (?)
VINDUER		Hvit		BYGGMESTER
DORER		Lys grå		BYGNINGS TYPE
HJORNEBORD				Lik Stasjonsvn. 4, 38 Øvre Jernbanegt. 13
				STILPREG

TEGNINGER (ARKIVHENVISNING)	Ndb 1748
ELDRE FOTOGRAF.	

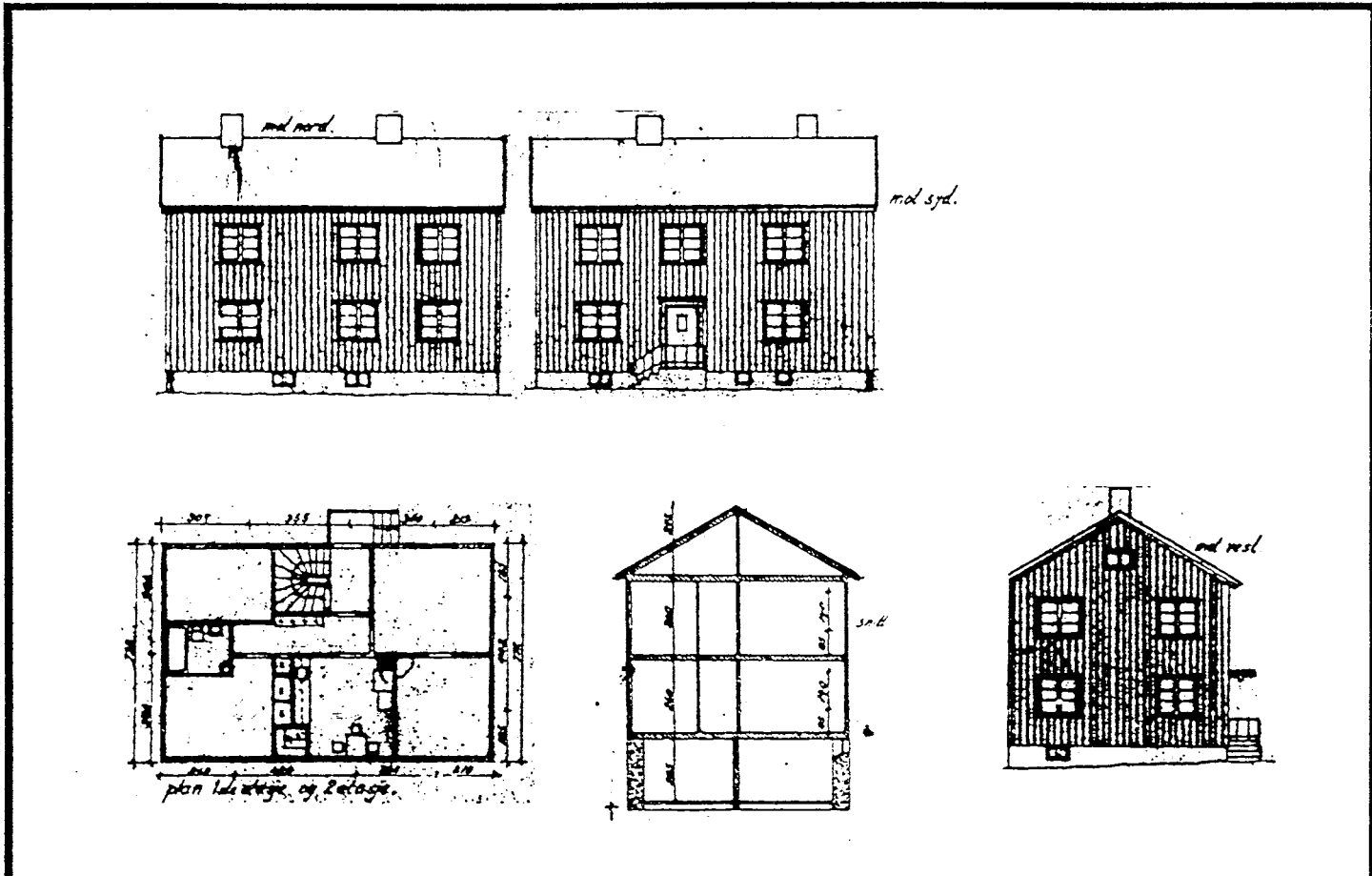
ANDRE OPPLYSNINGER	Nd.bygn.nr. 5584.926 Planlagt solgt "Bolig 26"	UTGITT	DATO	REGISTR.	DATO 14.7.79
		RETTELSESB- BLAD	NR	INNFORT DEN	AV
			NR	INNFORT DEN	AV
			NR	INNFORT DEN	AV

NSB · REGISTRERING AV BYGNINGER

SOLGT

Bek. Had 070379

NAVN BYGNINGENS ART	NARVIK - BOLIG Stasjonsveien 38	STASJONSNR.	BYGN NR. 19
BANESTREKNING	240 Narvik - Riksgrensen	KILOMETER 4,4	
KOMMUNE, MATR. NR.	Narvik	GÅRDSNR.	BRUKSNR.
ADRESSE	8500 Narvik	DISTRIKT Narvik	



TEGNINGEN VISER: Endr. tegn. dat. 11.07.1941

M 1:200

OPPRINNELIG BRUKSFORMÅL	PRIMÆRT Bolig	SEKUNDÆRT	
NÅVÆRENDE BRUKSFORMÅL	PRIMÆRT Bolig	SEKUNDÆRT	ANTALL LEILIGHETER: 2
			ANTALL OVERNATTINGSROM: 0
FORHOLD TIL ANDRE HUS	Del av anlegg - frittstående		
FYSISK MILJØ- SAMMENHENG	Perifert i by		

VERNEVERDI	<input type="checkbox"/> PRIO- RITERT	BYGNINGEN PRIORITERES SPESIELT SOM BEVA- RINGSOBJEKT (EVT. INTERN NSB-FREDNING)	<input type="checkbox"/> BYGNINGEN ER FREDET I MEDHOLD AV LOV OM KULTURMINNER
	<input type="checkbox"/> HOY	ENDRINGER SKAL IKKE FORETAS FOR ARKITEKTKONTORET HAR GODKJENT PLANENE. DETTE GJELDER OGSÅ UTSKIFTING AV DØRER, VINDUER, KLEDNING, TAKTEKKING OSV.	
	<input type="checkbox"/> MIDDELS		
	<input checked="" type="checkbox"/> LAV	ENDRINGER KAN FORETAS UTEN GODKJENNING FRA ARKITEKTKONTORET. DET HENVISES TIL GENE- RELLE RÅD OG RETNINGSLINJER.	
	<input type="checkbox"/> INGEN		

DIMENSJONER	HOVEDTÅL M 11,7 x 7,7	EEYGD AREAL M ² 91	ANTALL ETASJER 2	BRUTTO GOLVAREAL M ²
-------------	--------------------------	----------------------------------	---------------------	------------------------------------

BYGNINGSDEL	TYPE, KONSTRUKSJON	INSTALLASJON	MERKNAD
FUNDAMENT	Betongmur	SKORSTEIN	STK. 1
KJELLER UNDERETASJE	Kjeller, trebjelkelag	ELEKTRISITET	Innlagt
YTTERVEGG	Bindingsverk	OPPVARMING	PRIMÆRT: Elektrisk SEKUNDÆRT: Ved
FASADEKLEDNING	Tømmermannspanel	VANN	Innlagt
TAKFORM	Saltak	BAD	Innlagt (2)
TAKTEKKING	Skiifer "lapp"	TOALETT	TYPE: W.C. ANTALL: 2

VINDUER	Oppr.	DEKOR INNSKRIPSJONER	
DORER	Oppr.	INTERIOR	

BYGGEÅR	ÅR 1954	MERKNAD	
TILBYGGING OMBYGGING FLYTTING	ÅR	ENDRING	

VEDLIKEHOLDS- TILSTAND	TILSTAND ÅR:	I GOD STAND	BEGYNNENDE FORFALL	FRAMSKREDET FORFALL	RUIN	EVT. FORFALLSÅRSÅK
	1979	x				Mangler oppussing

FARGESKJEMA	OPPRINNELIG	NÅVERENDE	FRAMTIDIG	BYGGHERRE
UTVENDIG VEGG		3A-B1-2 Gulhvit		NSB
VINDSKIER		3A-B1-2/Hvite		ARKITEKT NSB - Narvik distrikt Sign: P.P. & E.B. Kaas(?)
GERIKTER		3A-B1-2		BYGGMESTER
VINDUER		Hvite		
DØRER		Lys grå		BYGNINGSTYPE samme type som Stasjonsveien 4, 36, 38
HJØRNEBORD				STILPREG

TEGNINGER (ARKIVHENVISNING)	Ndb 1748 a
ELDRE FOTOGRAF.	

ANDRE OPPLYSNINGER	Nd.bygn.nr. 5584.927 Planlagt solgt	UTGITT	DATO	REGISTR.	DATO
					14.7.79
		RETTELSES- BLAD	NR	INNFORT DEN	AV
			NR	INNFORT DEN	AV
NR	INNFORT DEN		AV		

NSB - REGISTRERING AV BYGNINGER

UTGITT:
REVIDERT:

STASJONSNR

STASJON/STREKNING/ANLEGG

2402 NARVIK - 2403

STRAUMSNES

BAANE / BILHJUL

OPOTEBANEN NARVIK - RIKSGRENSA

DISTRIKT

NARVIK

BYGN NR	KILOMETER	BYGNINGSTYPE	ADRESSE	MATRIKEL GNR/ENR	BYBYGD AREAL	ETG	BRUTTO GOLV LATE	HØVED- MATERIAL	BYGGEAR	TEGNINGER ARKIVNR.	MERKNAD	EIGE SKJED
1	4,4	Personalrom	Taraldsvik		130	1	130		1957	NdB 3657		
2	8,0	Personalrom	Djupvik		75	1	75		1936	NdB 4197	Spisebrakk	
3	9,4	Mannskapsbrakk	Brennhaugen		11,5	1	11,5		1973	NdB 1869	Spisebrakk	
4	11,4	Personalrom	"Tötta"		16	1	16		1942	NdB 3716	Spiserom/ vakthytte	
5	REK 13,0	Personalrom	"Tretten"		74	1½			1902	NdB 1934	mannsk.rom	X
6	REK 13,0	Uthus	"Tretten"		32	1½			1934	NdB 1934	Tidl.fjøs, låve,prived, vedbu.	X

NSB · REGISTRERING AV BYGNINGER

REKET

Bak. Had 070379

NAVN BYGNINGENS ART	" TRETTEK" PERSONALROM Bolig	STASJONSNR	BYGN NR. 5
BANESTREKNING	240 Narvik - Riksgrensa	KILOMETER	13
KOMMUNE.MATR.NR.	Narvik	GARDSNR.	BRUKSNR.
ADRESSE		DISTRIKT	Narvik



TEGNINGEN VISER: Ikke tilgjengelig

OPPRINNELIG BRUKSFORMÅL	PRIMÆRT Vokterbolig	SEKUNDÆRT	
NÅVÆRENDE BRUKSFORMÅL	PRIMÆRT (sesong)-bolig	SEKUNDÆRT	ANTALL LEILIGHETER: 1 ANTALL OVERNATTINGSROM: 0
FORHOLD TIL ANDRE HUS	Del av anlegg -frittstående		
FYSISK MILJØ- SAMMENHENG	Vokterbolig + uthus		

VERNEVERDI	<input type="checkbox"/>	PRIORITERT	BYGNINGEN PRIORITERES SPESIETT SOM BEVARINGSOBJEKT (EVT. INTERN NSB-FREDNING)	<input type="checkbox"/>	BYGNINGEN ER FREDET I MEDHOLD AV LOV OM KULTURMINNER
	<input checked="" type="checkbox"/>	HØY	ENDRINGER SKAL IKKE FORETAS FOR ARKITEKTKONTORET HAR GODKJENT PLANENE. DETTE GJELDER OGSÅ UTSKIFTING AV DØRER, VINDUER, KLEDNING, TAKTEKKING OSV.		
	<input type="checkbox"/>	MIDDELS			
	<input type="checkbox"/>	LAV	ENDRINGER KAN FORETAS UTEN GODKJENNING FRA ARKITEKTKONTORET. DET HENVISES TIL GENERELLE RÅD OG RETNINGSLINJER.		
	<input type="checkbox"/>	INGEN			

DIMENSJONER	HOVEDTÅL M	EELYGD AREAL M ²	74	ANTALL ETASJER	1 1/2	BRUTTO GOLVAREAL M ²
-------------	---------------	--------------------------------	----	-------------------	-------	------------------------------------

BYGNINGSDEL	TYPE, KONSTRUKSJON	INSTALLASJON	MERKNAD
FUNDAMENT	Gråsteinsmur, fuget og påstøpt	SKORSTEIN	STK. 2
KJELLER UNDERETASJE	1. Kjeller, trebjelkelag 2. Kryperom, trebjelkelag	ELEKTRISITET	Innlagt
		OPPVARMING	FRIMÆRT: Elektrisk SEKUNDÆRT: Ved
YTTERVEGG	Reisverk	VANN	Innlagt
FASADEKLEDNING	Tømmermannspanel	BAD	Innlagt
TAKFORM	Saltak	TOALETT	TYPE: WC
TAKTEKKING	Skifer "lapp"		ANTALL: 1

VINDUER	Utskiftet	DEKOR INNSKRIPSJONER	
DØRER	Utskiftet	INTERIOR	Omgjort

BYGGEÅR	ÅR 1902	MERKNAD
TILBYGGING OMBYGGING FLYTTING	ÅR 1952	ENDRING Restaurert Tilbygg, bad + vaskerom

VEDLIKEHOLDS- TILSTAND	TILSTAND ÅR:	I GOD STAND	BEGYNNENDE FORFALL	FRAMSKREDET FORFALL	RJIN	EVT. FORFALLSÅRSÅK
	1979	X				

FARGESKJEMA	OPPRINNELIG	NÅVERENDE	FRAMTIDIG	BYGGHERRE
UTVENDIG VEGG		9E7 Rødbrun		NSB
VINDSKIER		Hvite		ARKITEKT
GERIKTER		Hvite /lys grå		BYGGMESTER
VINDUER		Hvite		BYGNINGSTYPE
DØRER		Lys grå		
HJØRNEBORD		Hvite		STILPREG

TEGNINGER (ARKIVHENVISNING)	NdB 3716
ELDRE FOTOGRAF.	

ANDRE OPPLYSNINGER	UTGITT	DATO	REGISTR.	DATO
				8.9.1979
	RETTELSES- BLAD	NR	INNFORT DEN	AV
		NR	INNFORT DEN	AV
NR		INNFORT DEN	AV	

NSB-REGISTRERING AV BYGNINGER

REVET

Bnk. Hgd 070379

NAVN BYGNINGENS ART	" TRETTE " PERSONALROM Uthus	STASJONSNR.	BYGN NR. 6
BANESTREKNING	240 Narvik - Riksgrensa	KILOMETER	13,0
KOMMUNE, MATR. NR.	Narvik	GÅRDSNR.	BRUKSNR.
ADRESSE		DISTRIKT	Narvik



TEGNINGEN VISER: Ikke tilgjengelig

OPPRINNELIG BRUKSFORMÅL	PRIMÆRT Fjøs, låve, vedbu privet	SEKUNDÆRT	
NÅVÆRENDE BRUKSFORMÅL	PRIMÆRT Ingen	SEKUNDÆRT	ANTALL LEILIGHETER: 0 ANTALL OVERNATTINGSROM: 0
FORHOLD TIL ANDRE HUS	Del av anlegg -frittstående		
FYSISK MILJØ- SAMMENHENG	Vokterbolig + uthus		

VERNEVERDI	<input type="checkbox"/>	PRIORITERT	BYGNINGEN PRIORITERES SPESIELT SOM BEVARINGSOBJEKT (EVT. INTERN NSB-FREDNING)	<input type="checkbox"/>	BYGNINGEN ER FREDET I MEDHOLD AV LOV OM KULTURMINNER
	<input type="checkbox"/>	HOY	ENDRINGER SKAL IKKE FORETAS FOR ARKITEKTKONTORET HAR GODKJENT PLANENE. DETTE GJELDER OGSÅ UTSKIFTING AV DØRER, VINDUER, KLEDNING, TAKTEKKING OSV.		
	<input checked="" type="checkbox"/>	MIDDELS			
	<input type="checkbox"/>	LAV	ENDRINGER KAN FORETAS UTEN GODKJENNING FRA ARKITEKTKONTORET. DET HENVISES TIL GENERELLE RÅD OG RETNINGSLINJER.		
	<input type="checkbox"/>	INGEN			

DIMENSJONER	HØVEDTÅL M	ELEBYGD AREAL M ²	32	ANTALL ETASJER	1½	BRUTTO GOLVAREAL M ²
-------------	---------------	---------------------------------	----	-------------------	----	------------------------------------

BYGNINGSDEL	TYPE.KONSTRUKSJON	INSTALLASJON	MERKNAD
FUNDAMENT	Fuget gråsteinsmur med påstøp	SKORSTEIN	STK. 0
KJELLER UNDERETASJE	1. Kjeller, betongbjelkelag Møkk-kjeller, betongdekke og mot høylem	ELEKTRISITET	Innlagt(ikke i funk
		OPPVARMING	PRIMERT: Elektrisk SEKUNDÆRT:
YTTERVEGG	1. Gråsteinsmur, fuget 1.etg. 2. Bindingsverk 1/2 etg	VANN	Innlagt
FASADEKLEDNING	1. Puss 2. Listepanel (stående)	BAD	
TAKFORM	Saltak	TOALETT	TYPE: ANTALL: 0
TAKTEKING	Papp		

VINDUER	Opprinnelige	DEKOR INNSKRIPSJONER	
DORER	Opprinnelige	INTERIOR	

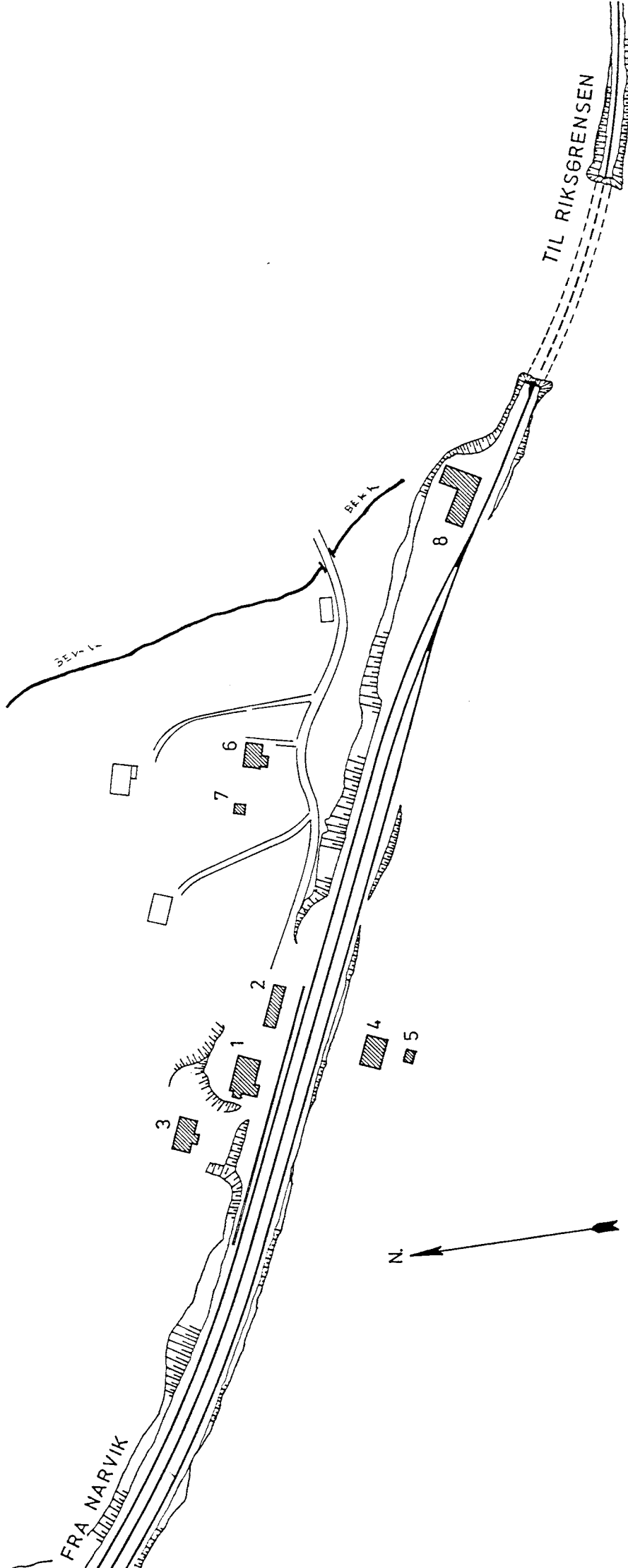
BYGGEÅR	AR	MERKNAD
	1934	
TILBYGGING OMBYGGING FLYTTING	AR	ENDRING

VEDLIKEHOLDS- TILSTAND	TILSTAND	I GOD STAND	BEGYNNENDE FORFALL	FRAMSKREDET FORFALL	RUIN	EVT. FORFALLSÅRSÅK
	AR:			X		
	1979					

FARGESKJEMA	OPPRINNELIG	NÅVERENDE	FRAMTIDIG	BYGGHERRE
UTVENDIG VEGG		Grå puss/8E6 Rødbrun		NSB
VINDSKIER		Hvite(avslitt)		ARKITEKT
GERIKTER		Hvite "		BYGGMESTER
VINDUER		Hvite "		BYGNINGSTYPE
DORER		Avslitt		STILPREG
HJØRNEBORD		Hvite (avslitt)		

TEGNINGER (ARKIVHENVISNING)	NdB 1444
ELDRE FOTOGRAF.	

ANDRE OPPLYSNINGER	UTGITT	DATO	REGISTR.	DATO	
				8.9.1979	
	RETTELSES- BLAD	NR	INNFORT DEN	AV	
		NR	INNFORT DEN	AV	
NR		INNFORT DEN	AV		



SITUASJONS-		Straumsnes stasjon	
KART OVER:		Straumsnes stasjon	
BANE-	STREKNING:	Marvik - Riksgrensa	
MÅLESTOKK:	1:2000	DA TO:	8.9.79
UTRITT AV	LINJEKART NR.:	NdB. 1672.	
BUSSHOLDEPLASS I DIREKTE	TILKNYTning TIL STASJONEN?	JA	<input type="checkbox"/>
DRUGSHOLDEPLASS I DIREKTE	TILKNYTning TIL STASJONEN?	JA	<input type="checkbox"/>

NSB - REGISTRERING AV BYGNINGER

UTGITT:
REVIDERT:

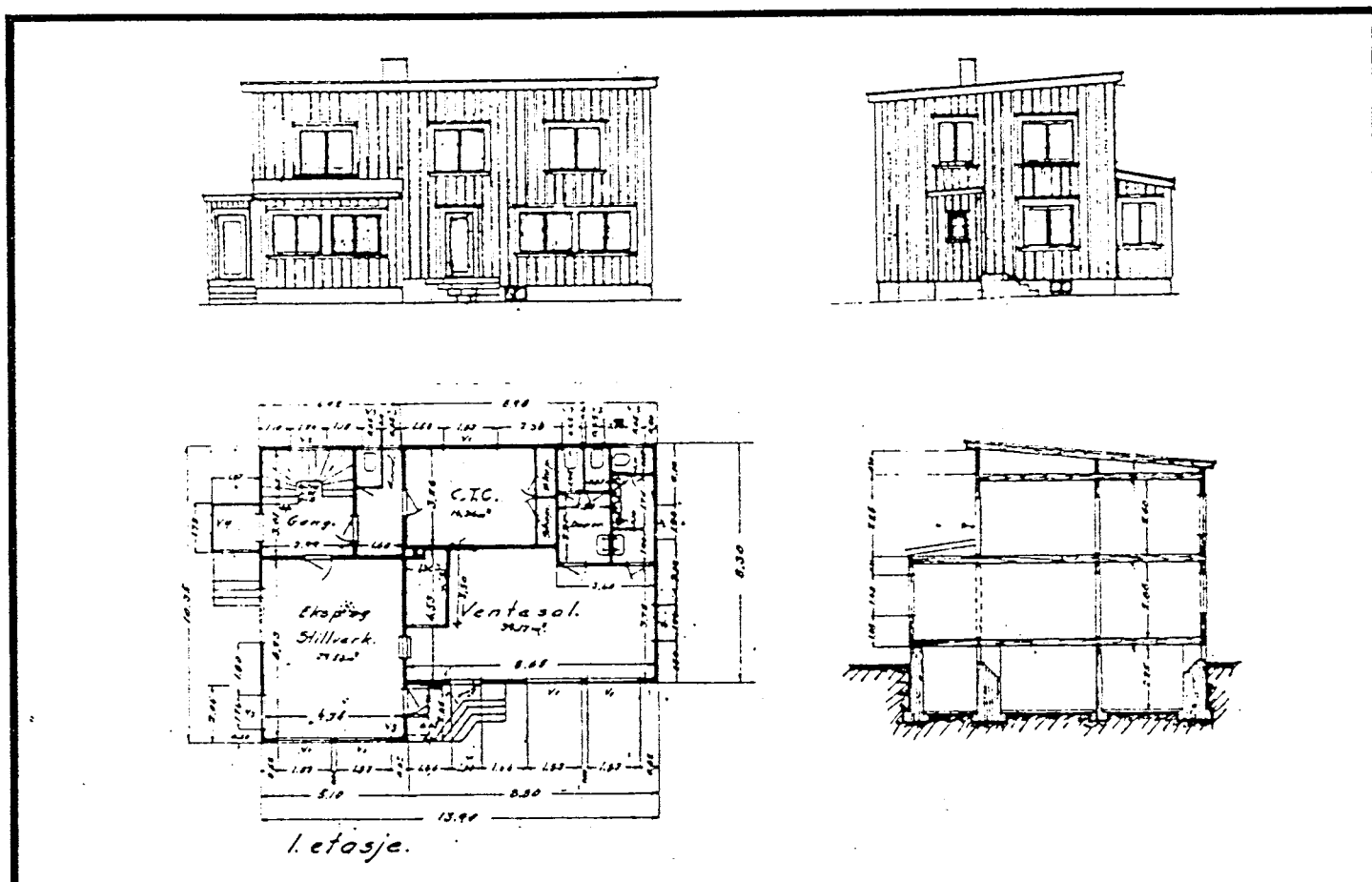
STASJONSNR 2403	STASJON/STREKNING/ANLEGG STRAUMSNES STASJON	BANE / HILRUTL OFOTBANEN NARVIK - RIKSGRENSEN	DISTRIKT NARVIK
--------------------	--	--	--------------------

BYGNINGSNR	KILOMETER	BYGNINGSTYPE	ADRESSE	MATRIKSEL GNR ENR	BEBYGD AREAL	ETG	BRUTTO GOLVFLATE	HOVED- MATERIALE	BYGGEAR	TEGNINGER ARKIVNR.	MERKNAD	EGET SKJEMA
1	13,76	Stasjonsbygning		36/7	126	2	252	Tre	1942	NdB 1766		X
2	13,79	Godshus		"	50	1	50	Tre	1942	NdB 1701	Reserve El. verk.	X
3	13,74	Ekspeditørbolig		"	84	2		Tre	1944	NdB 1791	2 leil.	X
4	13,79	Vokterbolig III, bolig		"	91	2	182	Tre	1943	NdB 1748a	2 leil.	X
5	13,79	Vokterbolig III, uthus		"	24	1	24	Tre	1943			X
6	13,88	Vokterbolig II, bolig		"	78	1½		Tre	1917	NdB 3171	1 leil. SOLGT	X
7	13,86	Vokterbolig II, uthus		"	14	1		Tre	1972	NdB 2151	SOLGT	X
8	13,99	Spise/matrialbu		"	142	1	142	Tre	1936	NdB 3793		X

NSB · REGISTRERING AV BYGNINGER

Bak Had 070379

NAVN BYGNINGENS ART	STRAUMNES STASJON Stasjonsbygning	STASJONSNR 2403	BYGN NR. 1
BANESTREKNING	240 Narvik - Riksgrensen	KILOMETER 13,76	
KOMMUNE, MATR. NR.	Narvik	GÅRDSNR.	BRUKSNR.
ADRESSE		DISTRIKT Narvik	



TEGNINGEN VISER: Orig. tegn. dat. 14.10.1940

M 1:200

OPPRINNELIG BRUKSFORMÅL	PRIMÆRT Stasjonsbygning -Ekspedisjonsrom -Leilighet	SEKUNDÆRT	
NÅVERENDE BRUKSFORMÅL	PRIMÆRT Kontor, venterom -Leilighet -CTC	SEKUNDÆRT	ANTALL LEILIGHETER: 1 ANTALL OVERNATTINGSROM: 0
FORHOLD TIL ANDRE HUS	Del av anlegg - frittstående		
FYSISK MILJØ- SAMMENHENG	Lite stasjonssted		

VERNEVERDI	<input type="checkbox"/> PRIO- RITERT	BYGNINGEN PRIORITERES SPESELT SOM BEVA- RINGSOBJEKT (EVT. INTERN NSB-FREDNING)	<input type="checkbox"/> BYGNINGEN ER FREDET I MEDHOLD AV LOV OM KULTURMINNER
	<input type="checkbox"/> HØY	ENDRINGER SKAL IKKE FORETAS FOR ARKITEKTKONTORET HAR GODKJENT PLANENE. DETTE GJELDER OGSÅ UTSKIFTING AV DØRER, VINDUER, KLEDNING, TAKTEKKING OSV.	
	<input checked="" type="checkbox"/> MIDDELS		
	<input type="checkbox"/> LAV	ENDRINGER KAN FORETAS UTEN GODKJENNING FRA ARKITEKTKONTORET. DET HENVISES TIL GENE- RELLE RÅD OG RETNINGSLINJER.	
<input type="checkbox"/> INGEN			

DIMENSJONER	HOVEDTÅL M 13,9 x 10,35	BEEYSD AREAL M ² 126	ANTALL ETASJER 2	BRUTTO GOLVAREAL M ²
-------------	-------------------------	---------------------------------	------------------	---------------------------------

BYGNINGSDEL	TYPE, KONSTRUKSJON	INSTALLASJON	MERKNAD
FUNDAMENT	Fuget gråsteinsmur, pusset	SKORSTEIN	STK. 1
KJELLER UNDERETASJE	Kjeller, trebjelkelag	ELEKTRISITET	Innlagt
		OPPVARMING	PRIMÆRT: Elektrisk SEKUNDÆRT:
YTTERVEGG	Bindingsverk	VANN	Innlagt
FASADEKLEDNING	Stående listepanel	BAD	Innlagt
TAKFORM	Flatt	TOALETT	TYPE: WC
TAKTEKING	Papp		ANTALL: 4

VINDUER	Opprinnelige	DEKOR INNSKRIPSJONER	
DORER	Opprinnelige	INTERIOR	

BYGGEÅR	ÅR 1942	MERKNAD
TILBYGGING OMBYGGING FLYTTING	ÅR	ENDRING

VEDLIKEHOLDS- TILSTAND	TILSTAND:	I GOD STAND	BEGYNNENDE FORFALL	FRAMSKREDET FORFALL	RJIN	EVT. FORFALLSÅRSÅK
	ÅR: 1979	X				

FARGESKJEMA	OPPRINNELIG	NAVÆRENDE	FRAMTIDIG	BYGGHERRE
UTVENDIG VEGG		8D7 Rødbrun		NSB
VINDSKIER		30C4 Grågrønn		ARKITEKT NSB - Narvik distrikt Sign: Olav Traftelaug(?)
GERIKTER		30C4		BYGGMESTER
VINDUER		Hvite		
DØRER		28D5 Grågrønn		BYGNINGSTYPE
HJØRNEBORD		30C4 Grågrønn		STILPREG

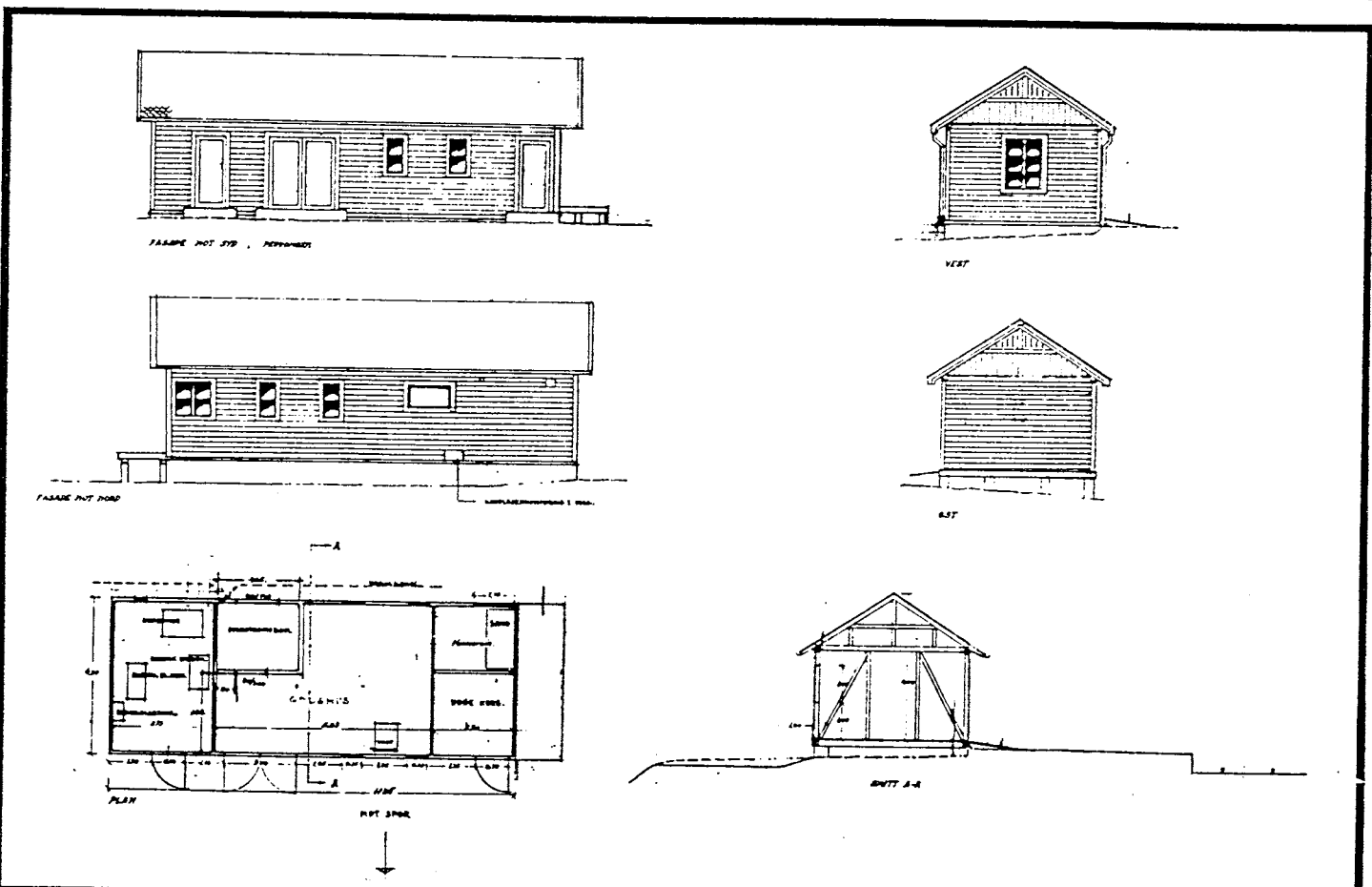
TEGNINGER (ARKIVHENVISNING)	NdB 1766 Ak 7640
ELDRE FOTOGRAF.	

ANDRE OPPLYSNINGER	UTGITT	DATO	REGISTR.	DATO 8.9.79
	RETTELSES- BLAD	NR	INNFORT DEN	AV
		NR	INNFORT DEN	AV
		NR	INNFORT DEN	AV

NSB · REGISTRERING AV BYGNINGER

Bak. Had 020376

NAVN BYGNINGENS ART	STRAUMSNES STASJON Godshus	STASJONSNR. 2403	BYGN NR. 2
BANESTREKNING	240 Narvik - Riksgrensen	KILOMETER 13,79	
KOMMUNE.MATR.NR.	Narvik	GÅRDSNR.	BRUKSNR.
ADRESSE		DISTRIKT Narvik	



TEGNINGEN VISER: Orig. tegn. dat. 23.07.1936 M 1:200

OPPRINNELIG BRUKSFORMÅL	PRIMÆRT Godshus	SEKUNDÆRT	
NÅVÆRENDE BRUKSFORMÅL	PRIMÆRT Godshus. Rom for reserveel.verk	SEKUNDÆRT	ANTALL LEILIGHETER: 0 ANTALL OVERNATTINGSROM: 0
FORHOLD TIL ANDRE HUS	Del av anlegg - frittstående		
FYSISK MILJØ- SAMMENHENG	Lite stasjonssted		

VERNEVERDI	<input type="checkbox"/> PRIO- RITERT	BYGNINGEN PRIORITERES SPESIELT SOM BEVA- RINGSOBJEKT (EVT. INTERN NSB-FREDNING)	<input type="checkbox"/> BYGNINGEN ER FREDET I MEDHOLD AV LOV OM KULTURMINNER
	<input type="checkbox"/> HØY	ENDRINGER SKAL IKKE FORETAS FOR ARKITEKTKONTORET HAR GODKJENT PLANENE. DETTE GJELDER OGSÅ UTSKIFTING AV DORER, VINDUER, KLEDNING, TAKTEKKING OSV.	
	<input type="checkbox"/> MIDDELS		
	<input checked="" type="checkbox"/> LAV	ENDRINGER KAN FORETAS UTEN GODKJENNING FRA ARKITEKTKONTORET. DET HENVISES TIL GENE- RELLE RÅD OG RETNINGSLINJER.	
	<input type="checkbox"/> INGEN		

DIMENSJONER	HØVEDMÅL M 11,3 x 4,3	BEBYGD AREAL M ² 50	ANTALL ETASJER 1	ERUTTO GOLVAREAL M ²
-------------	--------------------------	-----------------------------------	---------------------	------------------------------------

BYGNINGSDEL	TYPE.KONSTRUKSJON	INSTALLASJON	MERKNAD
FUNDAMENT	1.Ufuget gråsteinsmur 2. Betongmur	SKORSTEIN	STK. 0
KJELLER UNDERETASJE	Kryperom, trebjelkelag	ELEKTRISITET	Innlagt
YTTERVEGG	Bindingsverk	OPPVARMING	PRIMÆRT: SEKUNDÆRT:
FASADEKLEDNING	Stående listepanel	VANN	Ikke innlagt
TAKFORM	Saltak	BAD	
TAKTEKKING	Papp	TOALETT	TYPE: ANTALL: 0

VINDUER	Opprinnelige	DEKOR INNSKRIPSJONER	
DORER	Opprinnelige	INTERIOR	

BYGGEÅR	AR 1942	MERKNAD
TILBYGGING OMBYGGING FLYTTING	AR 1963	ENDRING Varmerom innredet til CTC-omformer

VEDLIKEHOLDS- TILSTAND	TILSTAND:	I GOD STAND	BEGYNNENDE FORFALL	FRAMSKREDET FORFALL	RJIN	EVT. FORFALLSÅRSÅK
	AR:					
	1979	X				

FARGESKJEMA	OPPRINNELIG	NÅVERENDE	FRAMTIDIG	BYGGERE
UTVENDIG VEGG		8D-E8 Rødbrun		NSB
VINDSKIER		29D-E5 Grågrønn		ARKITEKT NSB - Naryik distrikt Sign: T.R./Johannsen
GERIKTER		29D-E5		BYGGMESTER
VINDUER		Hvite		
DORER		29D-E5		BYGNINGSTYPE
HJORNEBORD		29D-E5		STILPREG

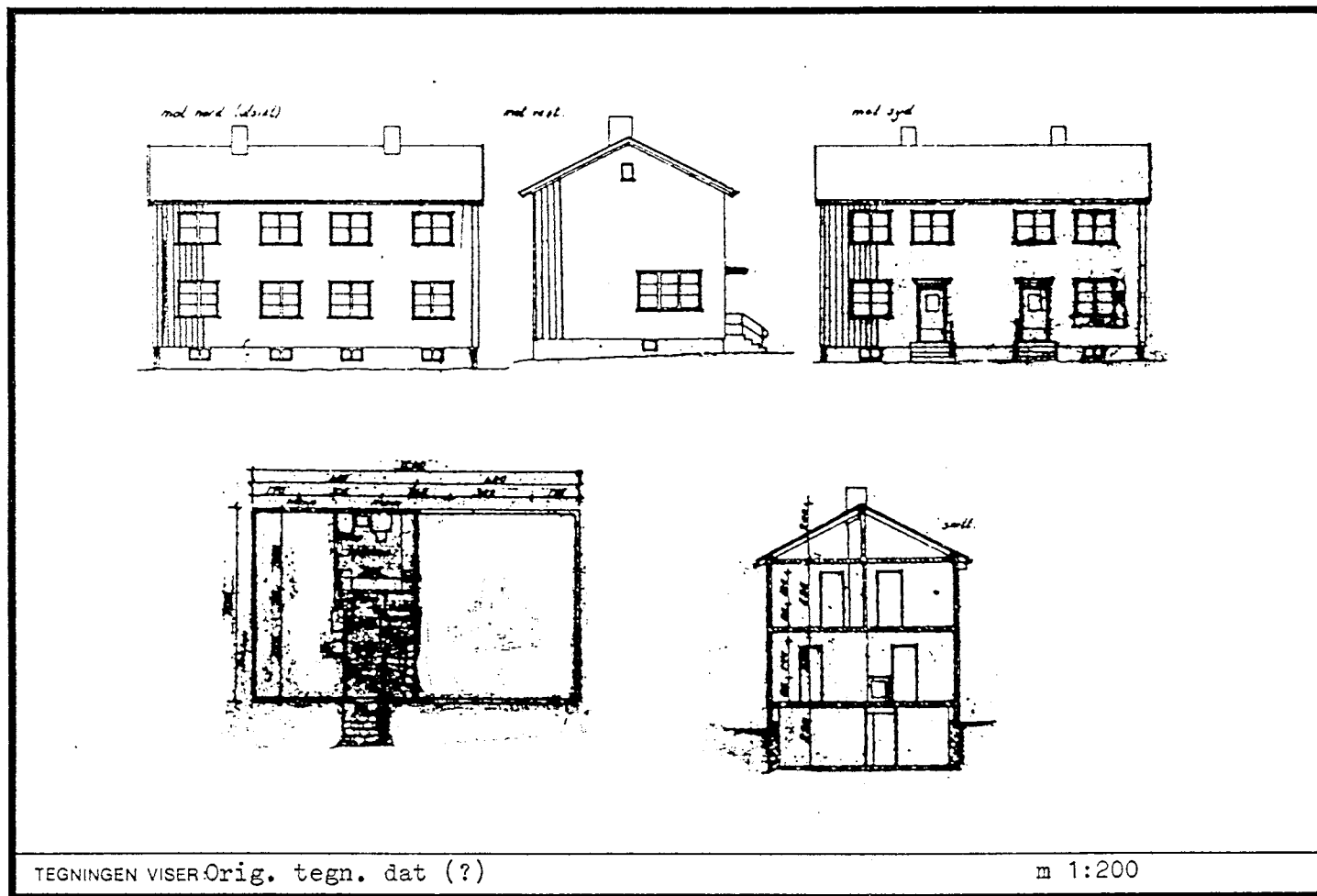
TEGNINGER (ARKIVHENVISNING)	NdB 1701	A 172
ELDRE FOTOGRAF.		

ANDRE OPPLYSNINGER	UTGITT	DATO	REGISTR.	DATO 8.9.79
	RETTELSESB- BLAD	NR	INNFORT DEN	AV
		NR	INNFORT DEN	AV
		NR	INNFORT DEN	AV

NSB · REGISTRERING AV BYGNINGER

Bak. Hed 070379

NAVN BYGNINGENS ART	STRAUMSNES STASJON Ekspeditørbolig, bolig	STASJONSNR. 2403	BYGN NR. 3
BANESTREKNING	240 Narvik - Riksgrensa	KILOMETER	13,74
KOMMUNE, MATR. NR.	Narvik	GÅRDSNR.	BRUKSNR.
ADRESSE		DISTRIKT	Narvik



TEGNINGEN VISER Orig. tegn. dat (?)

m 1:200

OPPRINNELIG BRUKSFORMÅL	PRIMÆRT Ekspeditør og telegrafist- bolig	SEKUNDÆRT	
NÅVÆRENDE BRUKSFORMÅL	PRIMÆRT Bolig	SEKUNDÆRT	ANTALL LEILIGHETER: 2 ANTALL OVERNATTINGSROM: 0
FORHOLD TIL ANDRE HUS	Del av anlegg - frittstående		
FYSISK MILJØ- SAMMENHENG	Lite stasjonssted.		

VERNEVERDI	<input type="checkbox"/> PRIO- RITERT	BYGNINGEN PRIORITERES SPESIELT SOM BEVA- RINGSOBJEKT (EVT. INTERN NSB-FREDNING)	<input type="checkbox"/> BYGNINGEN ER FREDET I MEDHOLD AV LOV OM KULTURMINNER
	<input type="checkbox"/> HOY	ENDRINGER SKAL IKKE FORETAS FØR ARKITEKTKONTORET HAR GODKJENT PLANENE. DETTE GJELDER OGSÅ UTSKIFTING AV DØRER, VINDUER, KLEDNING, TAKTEKKING OSV.	
	<input type="checkbox"/> MIDDELS		
	<input checked="" type="checkbox"/> LAV	ENDRINGER KAN FORETAS UTEN GODKJENNING FRA ARKITEKTKONTORET. DET HENVISES TIL GENE- RELLE RÅD OG RETNINGSLINJER.	
	<input type="checkbox"/> INGEN		

DIMENSJONER	HOVEDMÅL M 12,0 x 7,0	BEBYGD AREAL M ² 84	ANTALL ETASJER 2	BRUTTO GOLVAREAL M ²
-------------	--------------------------	-----------------------------------	---------------------	------------------------------------

EYGNINGSDEL	TYPE.KONSTRUKSJON	INSTALLASJON	MERKNAD
FUNDAMENT	Betongmur	SKORSTEIN	STK 2
KJELLER UNDERETASJE	Kjeller, trebjelkelag	ELEKTRISITET	Innlagt
YTTERVEGG	Bindingsverk	OPPVARMING	PRIMÆRT: Ved SEKUNDÆRT: Elektrisk
FASADEKLEDNING	Stående tømmermannspanel	VANN	Innlagt
TAKFORM	Saltak	BAD	Innlagt
TAKTEKKING	Skifer "lapp"	TOALETT	TYPE: WC ANTALL: 2

VINDUER	Opprinnelige	DEKOR INNSKRIPSJONER	
DØRER	Skiftet	INTERIOR	

BYGGEÅR	ÅR 1944	MERKNAD	
TILBYGGING OMBYGGING FLYTTING	ÅR	ENDRING	

VEDLIKEHOLDS- TILSTAND	TILSTAND:	I GOD STAND	BEGYNNENDE FORFALL	FRAMSKREDET FORFALL	RUIN	EVT. FORFALLSÅRSÅK
	ÅR:	1979	X			

FARGESKJEMA	OPPRINNELIG	NÅVÆRENDE	FRAMTIDIG	BYGGHERRE
UTVENDIG VEGG		8D7 Rødbrun		NSB
VINDSKIER		30C4 Grågrønn		ARKITEKT NSB - Narvik distrikt Sign: E.B., Kaas (?)
GERIKTER		30C4		BYGGMESTER
VINDUER		Hvite		
DØRER		Lakkert teak		BYGNINGSTYPE Lik Rombak Telegrafist- bolig
HJØRNEBORD		30C4		STILPREG

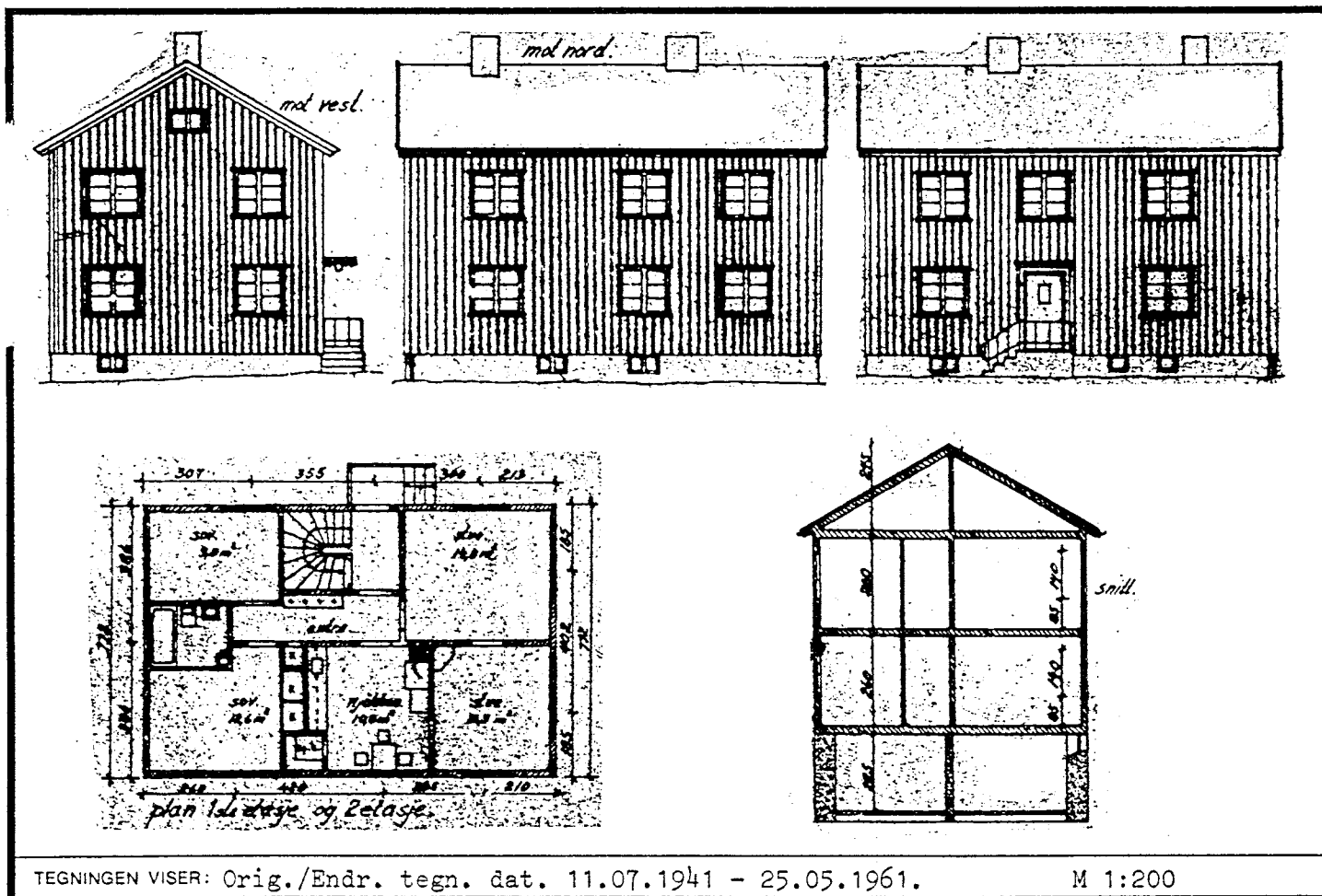
TEGNINGER (ARKIVHENVISNING)	NdB 1791e
ELDRE FOTOGRAF.	

ANDRE OPPLYSNINGER	NdB-tegn. (1791e) ikke datert, sannsyn- ligvis ikke original (?)	UTGITT	DATO	REGISTR.	DATO
					8.9.79
		RETTELSES- BLAD	NR	INNFORT DEN	AV
			NR	INNFORT DEN	AV
NR	INNFORT DEN		AV		

NSB - REGISTRERING AV BYGNINGER

Ek. Had 07.02.79

NAVN BYGNINGENS ART	STRAUMSKES STASJON Vokterbolig III, bolig	STASJONSNR. 2403	BYGN NR. 4
BANESTREKNING	240 Narvik - Riksgrensa	KILOMETER	13,79
KOMMUNE, MATR. NR.	Narvik	GÅRDSNR.	BRUKSNR.
ADRESSE		DISTRIKT	Narvik



TEGNINGEN VISER: Orig./Endr. tegn. dat. 11.07.1941 - 25.05.1961.

M 1:200

OPPRINNELIG BRUKSFØRMÅL	PRIMÆRT Vokterbolig	SEKUNDÆRT	
NÅVERENDE BRUKSFØRMÅL	PRIMÆRT Bolig	SEKUNDÆRT	ANTALL LEILIGHETER: 2 ANTALL OVERNATTINGSROM: 0
FORHOLD TIL ANDRE HUS	Del av anlegg - frittstående		
FYSISK MILJØ- SAMMENHENG	Lite stasjonssted		

VERNEVERDI	<input type="checkbox"/> PRIO- RITERT	BYGNINGEN PRIORITERES SPESIELT SOM BEVA- RINGSOBJEKT (EVT. INTERN NSB-FREDNING)	<input type="checkbox"/> BYGNINGEN ER FREDET I MEDHOLD AV LOV OM KULTURMINNER
	<input type="checkbox"/> HOY	ENDRINGER SKAL IKKE FORETAS FOR ARKITEKTKONTORET HAR GODKJENT PLANENE. DETTE GJELDER OGSÅ UTSKIFTING AV DØRER, VINDUER, KLEDNING, TAKTEKKING OSV.	
	<input type="checkbox"/> MIDDELS		
	<input checked="" type="checkbox"/> LAV	ENDRINGER KAN FORETAS UTEN GODKJENNING FRA ARKITEKTKONTORET. DET HENVISES TIL GENE- RELLE RÅD OG RETNINGSLINJER.	
	<input type="checkbox"/> INGEN		

DIMENSJONER	HOVEDMÅL M 11,8 x 7,7	EEYGD APEAL M ² 92	ANTALL ETASJER 2	BRUTTO GOLVAREAL M ² 182
-------------	--------------------------	----------------------------------	---------------------	--

BYGNINGSDEL	TYPE.KONSTRUKSJON	INSTALLASJON	MERKNAD
FUNDAMENT	Fuget gråsteinsmur, pusset	SKORSTEIN	STK. 2
KJELLER UNDERETASJE	Kjeller, trebjelkelag	ELEKTRISITET	Innlagt
		OPPVARMING	PRIMÆRT: Ved SEKUNDÆRT: Elektrisk
YTTERVEGG	Bindingsverk	VANN	Innlagt
FASADEKLEDNING	Stående listepanel	BAD	Innlagt
TAKFORM	Saltak	TOALETT	TYPE:
TAKTEKKING	Skifer "lapp"		ANTALL: WC 2

VINDUER	Opprinnelige	DEKOR INNSKRIPSJONER	
DORER	Opprinnelige	INTERIOR	

BYGGEÅR	ÅR 1943	MERKNAD
TILBYGGING OMBYGGING FLYTTING	ÅR	ENDRING

VEDLIKEHOLDS- TILSTAND	TILSTAND	I GOD STAND	BEGYNNENDE FORFALL	FRAMSKREDET FORFALL	RUIN	EVT. FORFALLSÅRSÅK
	ÅR:					
	1979	X				

FARGESKJEMA	OPPRINNELIG	NÅVERENDE	FRAMTIDIG	BYGGHERRE
UTVENDIG VEGG		8E6 Rødbrun		NSB
VINDSKIER		Hvite		ARKITEKT NSB - Narvik distrikt Sign: E.B. Raas (Kaas?)
GERIKTER		Hvite		BYGGMESTER
VINDUER		Hvite		BYGNINGSTYPE
DORER		Lys grå		
HJØRNEBORD		Hvite		STILPREG

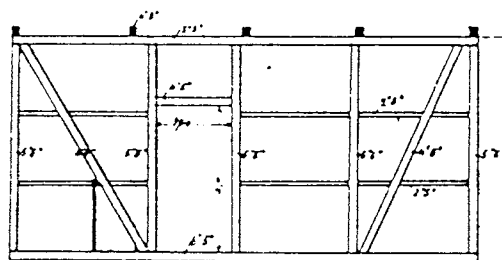

TEGNINGER (ARKIVHENVISNING)	NdB 1748a
ELDRE FOTOGRAF.	

ANDRE OPPLYSNINGER	UTGITT	DATO	REGISTR.	DATO 8.9.79
	RETTELSESB- BLAD	NR	INNFORT DEN	AV
		NR	INNFORT DEN	AV
		NR	INNFORT DEN	AV

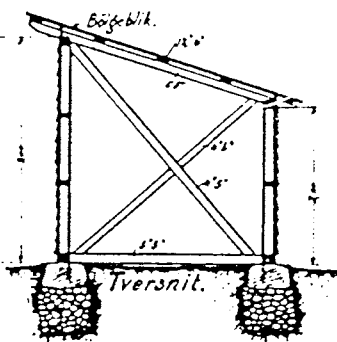
NSB · REGISTRERING AV BYGNINGER

Bok. Med. 070370

NAVN BYGNINGENS ART	STRAUMSNES STASJON Vokterbolig III, uthus	STASJONSNR.	BYGN. NR.
BANESTREKNING	240 Narvik - Riksgrensa	KILOMETER	5
KOMMUNE, MATR. NR.	Narvik	GÅRDSNR.	BRUKSNR.
ADRESSE		DISTRIKT	Narvik




Forreste væg, seet forfra.

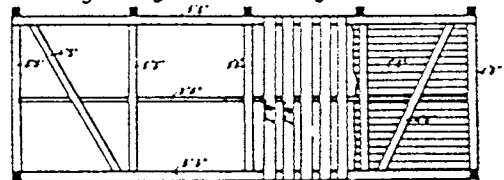


Tversnit.

Grundrids.



Bagre væg, seet indvendigfra.



TEGNINGEN VISER: Orig. tegn. dat. 13.01.1905

M 1:100

OPPRINNELIG BRUKSFORMÅL	PRIMÆRT Vedbu	SEKUNDÆRT	
NÅVÆRENDE BRUKSFORMÅL	PRIMÆRT Vedbu	SEKUNDÆRT	ANTALL LEILIGHETER: 0 ANTALL OVERNATTINGSROM: 0
FORHOLD TIL ANDRE HUS	Del av anlegg - frittstående		
FYSISK MILJØ- SAMMENHENG	Lite stasjonssted		

VERNEVERDI	<input type="checkbox"/> PRIO- RITERT	BYGNINGEN PRIORITERES SPESIELT SOM BEVA- RINGSOBJEKT (EVT. INTERN NSB-FREDNING)	<input type="checkbox"/> BYGNINGEN ER FREDET I MEDHOLD AV LOV OM KULTURMINNER
	<input type="checkbox"/> HOY	ENDRINGER SKAL IKKE FORETAS FOR ARKITEKTKONTORET HAR GODKJENT PLANENE. DETTE GJELDER OGSÅ UTSKIFTING AV DØRER, VINDUER, KLEDNING, TAKTEKKING OSV.	
	<input type="checkbox"/> MIDDELS		
	<input checked="" type="checkbox"/> LAV	ENDRINGER KAN FORETAS UTEN GODKJENNING FRA ARKITEKTKONTORET. DET HENVISES TIL GENE- RELLE RÅD OG RETNINGSLINJER.	
	<input type="checkbox"/> INGEN		

DIMENSJONER	HOVEDTAL M 6,06 x 4,11	BEEYGD AREAL M ² 24	ANTALL ETASJER 1	BRUTTO GOLVAREAL M ²
-------------	---------------------------	-----------------------------------	---------------------	------------------------------------

BYGNINGSDEL	TYPE, KONSTRUKSJON	INSTALLASJON	MERKNAD
FUNDAMENT	Betongpillarer	SKORSTEIN	STK. 0
KJELLER UNDERETASJE	Åpen, trebjelkelag	ELEKTRISITET	Innlagt
YTTERVEGG	Bindingsverk	OPPVARMING	PRIMÆRT: SEKUNDÆRT:
FASADEKLEDNING	Stående listepanel	VANN	Ikke innlagt
TAKFORM	Pulttak	BAD	TYPE:
TAKTEKKING	Papp	TOALETT	ANTALL:

VINDUER	Opprinnelige	DEKOR INNSKRIPSJONER	
DORER	Opprinnelige	INTERIOR	

BYGGEÅR	ÅR 1943	MERKNAD
TILBYGGING OMBYGGING FLYTTING	ÅR	ENDRING


VEDLIKEHOLDS- TILSTAND	TILSTAND ÅR:	I GOD STAND	BEGYNNENDE FORFALL	FRAMSKREDET FORFALL	RUIN	EVT. FORFALLSÅRSÅK
	1979	X				

FARGESKJEMA	OPPRINNELIG	NÅVERENDE	FRAMTIDIG	BYGGHERRE
UTVENDIG VEGG		8E6 Rødbrun		NSB
VINDSKIER		Hvite/8E6		ARKITEKT
GERIKTER		Hvite/lys grå		BYGGMESTER
VINDUER		Hvite		BYGNINGSTYPE
DØRER		Lys grå		Lik Rombak
HJØRNEBORD		Hvite		STILPREG

TEGNINGER (ARKIVHENVISNING)	A 285
ELDRE FOTOGRAF.	

ANDRE OPPLYSNINGER	UTGITT	DATO	REGISTR.	DATO	
				8.9.79	
	RETTELSESB- BLAD	NR	INNFORT DEN	AV	
		NR	INNFORT DEN	AV	
NR		INNFORT DEN	AV		

NAV BYGNINGENS ART	STRAUMSNES STASJON Vokterbolig II, bolig	STASJONSNR. 2403	BYGN NR. 6
BADESTREKNING	240 Narvik - Riksgrensa	KILOMETER 13,88	
KOMMUNE, MATR. NR.	Narvik	GÅRDSNR.	BRUKSNR.
ADRESSE		DISTRIKT Narvik	



TEGNINGEN VISER:

OPPRINNELIG BRUKSFORMÅL	PRIMÆRT Vokterbolig	SEKUNDÆRT	
NÅVÆRENDE BRUKSFORMÅL	PRIMÆRT Bolig	SEKUNDÆRT	ANTALL LEILIGHETER: 1 ANTALL OVERNATTINGSROM: 0
FORHOLD TIL ANDRE HUS	Del av anlegg - frittstående		
FYSISK MILJØ- SAMMENHENG	Lite stasjonssted		

VERNEVERDI	<input type="checkbox"/>	PRIORITERT	BYGNINGEN PRIORITERES SPESIelt SOM BEVARINGSOBJEKT (EVT. INTERN NSB-FREDNING)	<input type="checkbox"/>	BYGNINGEN ER FREDET I MEDHOLD AV LOV OM KULTURMINNER
	<input type="checkbox"/>	HØY	ENDRINGER SKAL IKKE FORETAS FOR ARKITEKTKONTORET HAR GODKJENT PLANENE. DETTE GJELDER OGSÅ UTSKIFTING AV DØRER, VINDUER, KLEDNING, TAKTEKKING OSV.		
	<input checked="" type="checkbox"/>	MIDDELS			
	<input type="checkbox"/>	LAV	ENDRINGER KAN FORETAS UTEN GODKJENNING FRA ARKITEKTKONTORET. DET HENNVISES TIL GENERELLE RÅD OG RETNINGSLINJER.		
	<input type="checkbox"/>	INGEN			

DIMENSJONER	HOVEDTÅL M	ELEGG AREAL M ²	78	ANTALL ETASJER	1 1/2	BRUTTO GOLVAREAL M ²
-------------	---------------	-------------------------------	----	-------------------	-------	------------------------------------

EYGNINGSDEL	TYPE, KONSTRUKSJON	INSTALLASJON	MERKNAD
FUNDAMENT	Fuget gråsteinsmur	SKORSTEIN	STK. 1
KJELLER UNDERETASJE	Kjeller, trebjelkelag	ELEKTRISITET	Innlagt
YTTERVEGG	Reisverk	OPPVARMING	PRIMÆRT: Elektrisk SEKUNDÆRT: Ved
FASADEKLEDNING	1. Liggende panel 2. Stående staffpanel (vindfang)	VANN	Innlagt
TAKFORM	Saltak	BAD	Innlagt
TAKTEKING	Ski fer "lapp"	TOALETT	TYPE: WC ANTALL: 1

VINDUER	Skiftet	DEKOR INNSKRIPSJONER	Hjørnebord m. riller, profilerte bjelkehoder
DØRER	Skiftet	INTERIOR	

BYGGÅR	ÅR 1917	MERKNAD
TILBYGGING OMBYGGING FLYTTING	ÅR	ENDRING Tilbygg vindfang

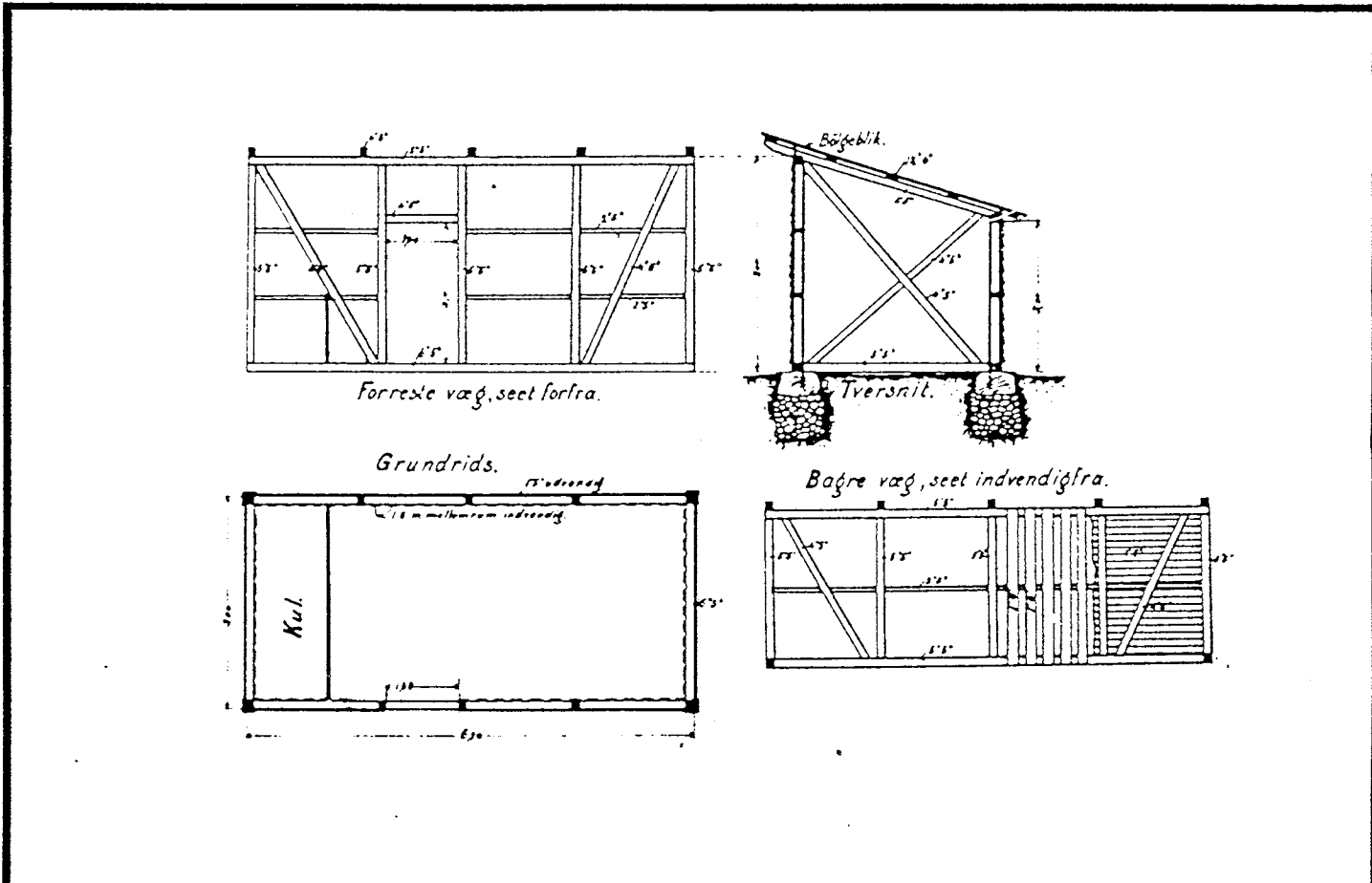
VEDLIKEHOLDS- TILSTAND	TILSTAND ÅR:	GOD STAND	BEGYNNENDE FORFALL	FRAMSKREDET FORFALL	RUIN	EVT. FORFALLSÅRSÅK
	1979	X				

FARGESKJEMA	OPPRINNELIG	NAVÆRENDE	FRAMTIDIG	BYGGHERRE
UTVENDIG VEGG		9D8 Rødbrun		NSB
VINDSKIER		Hvite		ARKITEKT
GERIKTER		Hvite		BYGGMESTER
VINDUER		Hvite		BYGNINGSTYPE
DØRER		Lys grå		STILPREG
HJØRNEBORD		Hvite		

TEGNINGER (ARKIVHENVISNING)	NdB 3171
ELDRE FOTOGRAF.	

ANDRE OPPLYSNINGER	UTGITT	DATO	REGISTR.	DATO 8.9.79
	RETTELSES- BLAD	NR	INNFORT DEN	AV
		NR	INNFORT DEN	AV
	NR	INNFORT DEN	AV	

NAVN BYGNINGENS ART	STRAUMSNES STASJON Vokterbolig II, uthus	STASJONSNR. 2403	BYGN NR. 7
BANESTREKNING	240 Narvik - Riksgrensa	KILOMETER 13,86	
KOMMUNE, MATR. NR.	Narvik	GÅRDSNR.	BRUKSNR.
ADRESSE		DISTRIKT Narvik	



TEGNINGEN VISER: Orig. tegn. dat. 13.01.1905

M 1:100

OPPRINNELIG BRUKSFORMÅL	PRIMÆRT Vedbu, lagerbu	SEKUNDÆRT	
NÅVÆRENDE BRUKSFORMÅL	PRIMÆRT Vedbu, lagerbu	SEKUNDÆRT	ANTALL LEILIGHETER: 0 ANTALL OVERNATTINGSROM: 0
FORHOLD TIL ANDRE HUS	Del av anlegg - frittstående		
FYSISK MILJØ- SAMMENHENG	Lite stasjonssted		

VERNEVERDI	<input type="checkbox"/> PRIO- RITERT	BYGNINGEN PRIORITERES, SPESIELT SOM BEVA- RINGSOBJEKT (EVT. INTERN NSB-FREDNING)	<input type="checkbox"/> BYGNINGEN ER FREDET I MEDHOLD AV LOV OM KULTURMINNER
	<input type="checkbox"/> HOY	ENDRINGER SKAL IKKE FORETAS FOR ARKITEKTKONTORET HAR GODKJENT PLANENE. DETTE GJELDER OGSÅ UTSKIFTING AV DØRER, VINDUER, KLEDNING, TAKTEKKING OSV.	
	<input type="checkbox"/> MIDDELS		
	<input checked="" type="checkbox"/> LAV	ENDRINGER KAN FORETAS UTEN GODKJENNING FRA ARKITEKTKONTORET. DET HENVISES TIL GENE- RELLE RÅD OG RETNINGSLINJER.	
	<input type="checkbox"/> INGEN		

DIMENSJONER	HOVEDÅL M 6,0 x 4,1	EEBYGD AREAL M ² 14	ANTALL ETASJER 1	BRUTTO GOLVAREAL M ²
-------------	------------------------	-----------------------------------	---------------------	------------------------------------

BYGNINGSDEL	TYPE, KONSTRUKSJON	INSTALLASJON	MERKNAD
FUNDAMENT	Gammel betongplate med gråsteinsmur	SKORSTEIN	STK. 0
KJELLER UNDERETASJE	Tregolv på betongplate på grunn	ELEKTRISITET	Innlagt
		OPPVARMING	PRIMÆRT: SEKUNDÆRT:
YTTERVEGG	Bindingsverk	VANN	Ikke innlagt
FASADEKLEDNING	Tømmermannspanel	BAD	
TAKFORM	Pulttak	TOALETT	TYPE:
TAKTEKNING	Bølgeblikk		ANTALL:

VINDUER	Opprinnelige	DEKOR INNSKRIPSJONER	
DORER	Opprinnelige	INTERIOR	

BYGGEÅR	ÅR 1972	MERKNAD
TILBYGGING OMBYGGING FLYTTING	ÅR	ENDRING

VEDLIKEHOLDS- TILSTAND	TILSTAND	I GOD STAND	BEGYNNENDE FORFALL	FRAMSKREDET FORFALL	RUIN	EVT. FORFALLSÅRSÅK
	ÅR:		X			
	1979					

FARGESKJEMA	OPPRINNELIG	NÅVERENDE	FRAMTIDIG	BYGGHERRE
UTVENDIG VEGG		9D6 ca. Rødbeis		NSB
VINDSKIER		Hvite		ARKITEKT
GERIKTER				(?)
VINDUER		Hvite		BYGGMESTER
DØRER		Lys grå		BYGNINGSTYPE
HJØRNEBORD		Hvite		STILPREG

TEGNINGER (ARKIVHENVISNING)	NdB 2151 - Ak 258
ELDRE FOTOGRAF.	

ANDRE OPPLYSNINGER	Tidligere fjøs på plassen Oppført etter orig.tegn. brukt i Narvik st.	UTGITT	DATO	REGISTR.	DATO 8.9.79
		RETTELSES- BLAD	NR	INNFORT DEN	AV
			NR	INNFORT DEN	AV
			NR	INNFORT DEN	AV

NSB - REGISTRERING AV BYGNINGER

UTGITT:
REVIDERT:

STASJONSNR	STASJON/STREKNING/ANLEGG	BANE / BILHJUL	DISTRIKT
	2403 STRAUMSNES - 2404 ROMBAK	FOOTBANEN NARVIK - RIKSGRENSA	NARVIK



BYGN NR	KILOMETER	BYGNINGSTYPE	ADRESSE	MATRIKULL GNR BNR	BYBYGD AREAL	ETG	BRUTTO VOLYME	HOVD- MATERIALE	BYGGEAR	TEGNINGER ARKIVNR	MERKNAD	EGET SKJEM
	15,4	Hvile/materialbu			75	1			1937	NdB 1710		
	16,2	Personallrom			55	1			1963	NdB 3979		
	17,9	Personallrom	Orne-elv		78	11		Stein tre	1912	A 214, NdB 281.	Mannskaps- brakke	X
	17,9	Uthus	Orne-elv		23,5	1	23,5	tre				X

NSB · REGISTRERING AV BYGNINGER


SOLGT

Bak. Had 07237

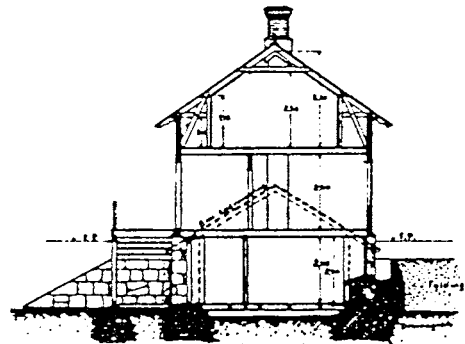
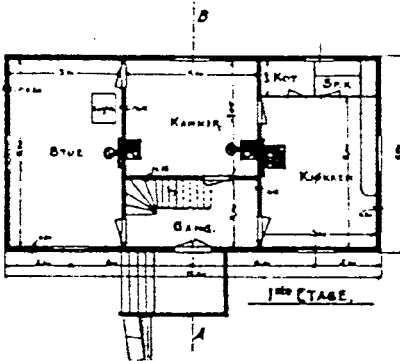
NAVN BYGNINGENS ART	STRAUMSNES - ROMBAK Personalrom, Orne-elv	STASJONSNR.	BYGN NR.
BANESTREKNING	240 Narvik - Riksgrensa	KILOMETER	17,9
KOMMUNE, MATR. NR.	Narvik	GARDSNR.	BRUKSNR.
ADRESSE		DISTRIKT	Narvik



FASADE MED STASJONSBYGNINGEN.



FASADE MOD SEEN.



SNITT A-B.

TEGNINGEN VISER: Endr. tegn. dat. Narvik 28.08.1907

M 1:250

OPPRINNELIG BRUKSFØRMÅL	PRIMÆRT Arbeidsbrakke Seinere vokterbolig	SEKUNDÆRT	
NÅVERENDE BRUKSFØRMÅL	PRIMÆRT Mannskapsbrakke, Spiserom	SEKUNDÆRT	ANTALL LEILIGHETER: 0 ANTALL OVERNATTINGSROM: 0
FORHOLD TIL ANDRE HUS	Selvstendig hus - frittstående		
FYSISK MILJØ- SAMMENHENG	Enkelthus		

VERNEVERDI	<input type="checkbox"/> PRIO- RITERT	BYGNINGEN PRIORITERES SPESIelt SOM BEVA- RINGSSOBJEKT (EVT. INTERN NSB-FREDNING)	<input type="checkbox"/> BYGNINGEN ER FREDET I MEDHOLD AV LOV OM KULTURMINNER
	<input checked="" type="checkbox"/> HØY	ENDRINGER SKAL IKKE FORETAS FOR ARKITEKTKONTORET HAR GODKJENT PLANENE. DETTE GJELDER OGSÅ UTSKIFTING AV DØRER, VINDUER, KLEDNING, TAKTEKKING OSV.	
	<input type="checkbox"/> MIDDLELS		
	<input type="checkbox"/> LAV		
	<input type="checkbox"/> INGEN	ENDRINGER KAN FORETAS UTEN GODKJENNING FRA ARKITEKTKONTORET. DET HENVISES TIL GENE- RELLE RÅD OG RETNINGSLINJER.	

DIMENSJONER	HØVEDMÅL M 12,6 x 6,6	BEBYGD AREAL M ² 78	ANTALL ETASJER 1½	BRUTTO GOLVAREAL M ²
-------------	--------------------------	-----------------------------------	----------------------	------------------------------------

BYGNINGSDEL	TYPE.KONSTRUKSJON	INSTALLASJON	MERKNAD
FUNDAMENT	Fuget gråsteinsmur	SKORSTEIN	STK. 2
KJELLER UNDERETASJE	Kjeller, trebjelkelag	ELEKTRISITET	Innlagt
YTTERVEGG	Reisverk	OPPVARMING	PRIMÆRT: Elektrisk SEKUNDÆRT:
FASADEKLEDNING	Liggende panel	VANN	Innlagt(ikke fung.)
TAKFORM	Saltak	BAD	
TAKTEKKING	Skifer "lapp"	TOALETT	TYPE: ANTALL:

VINDUER	Opprinnelige	DEKOR INNSKRIPSJONER	Profilerte sperrehoder og omramminger.
DORER	Opprinnelige	INTERIOR	

BYGGEÅR	ÅR 1912	MERKNAD
TILBYGGING OMBYGGING FLYTTING	ca. 1900	ENDRING Arbeidsbrakke

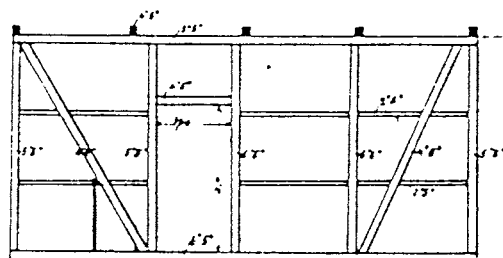
VEDLIKEHOLDS- TILSTAND	TILSTAND ÅR:	I GOD STAND	BEGYNNENDE FORFALL	FRAMSKREDET FORFALL	RUIN	EVT. FORFALLSÅRSÅK
	1979	X				Noe råde i underetasje

FARGESKJEMA	OPPRINNELIG	NÅVERENDE	FRAMTIDIG	BYGGHERRE
UTVENDIG VEGG		9D7 Rødbrun		NSB
VINDSKIER		Hvite		ARKITEKT NSB - Narvik
GERIKTER		Hvite		v/ E.M.C. Johannson
VINDUER		Hvite		BYGGMESTER
DORER		Lys grå/avslitt brun		BYGNINGSTYPE
HJØRNEBORD		Hvite		Lik oppr. Rombak st.
				STILPREG

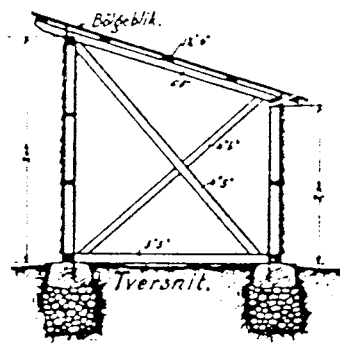
TEGNINGER (ARKIVHENVISNING)	NdB 281, A 214
ELDRE FOTOGRAF.	

ANDRE OPPLYSNINGER	Opprinnelig steinbrakke danner underetg, I denne er det tregolv med kryperom under.	UTGITT	DATO	REGISTR.	11.9.79
		RETTELSE- BLAD	NR	INNFØRT DEN	AV
			NR	INNFØRT DEN	AV
			NR	INNFØRT DEN	AV

NAVN BYGNINGENS ART	STRAUMSNES - ROMEAK' Uthus, Orne-elv	STASJONSNR.	BYGN NR.
BANESTREKNING	240 Narvik - Riksgrensa	KILOMETER	17,9
KOMMUNE, MATR. NR.	Narvik	GÅRDSNR.	BRUKSNR.
ADRESSE		DISTRIKT	Narvik

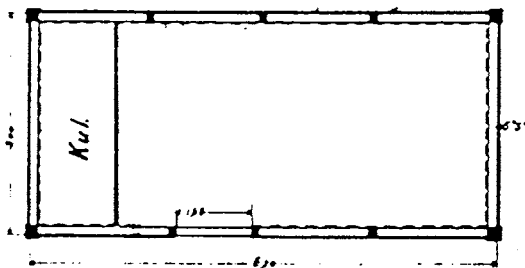


Forreste vegg, seet forfra.

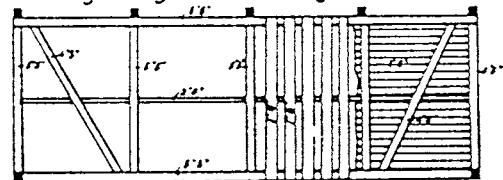


Tversnit.

Grundriss.



Bakre vegg, seet indvendigfra.



TEGNINGEN VISER: Orig. tegn. dat. 13.01.1905

Skisse M 1:100

OPPRINNELIG BRUKSFØRMÅL	PRIMÆRT Vedbu -privet	SEKUNDÆRT	
NÅVÆRENDE BRUKSFØRMÅL	PRIMÆRT Vedbu -privet	SEKUNDÆRT	ANTALL LEILIGHETER: 0 ANTALL OVERNATTINGSROM: 0
FORHOLD TIL ANDRE HUS	Del av anlegg - frittstående		
FYSISK MILJØ- SAMMENHENG	Husgruppe		

VERNEVERDI	<input type="checkbox"/> PRIO- RITERT	BYGNINGEN PRIORITERES SPESIELT SOM BEVA- RINGSOBJEKT (EVT. INTERN NSB-FREDNING)	<input type="checkbox"/> BYGNINGEN ER FREDET I MEDHOLD AV LOV OM KULTURMINNER
	<input type="checkbox"/> HOY	ENDRINGER SKAL IKKE FORETAS FOR ARKITEKTKONTORET HAR GODKJENT PLANENE. DETTE GJELDER OGSÅ UTSKIFTING AV DØRER, VINDUER, KLEDNING, TAKTEKKING OSV.	
	<input type="checkbox"/> MIDDELS		
	<input checked="" type="checkbox"/> LAV	ENDRINGER KAN FORETAS UTEN GODKJENNING FRA ARKITEKTKONTORET. DET HENVISES TIL GENE- RELLE RÅD OG RETNINGSLINJER.	
	<input type="checkbox"/> INGEN		

DIMENSJONER	HOVEDTÅL M 7,1 x 3,2	ELEGGO AREAL M ² 23,5	ANTALL ETASJER 1	BRUTTO GOLVAREAL M ²
-------------	-------------------------	-------------------------------------	---------------------	------------------------------------

BYGNINGSDEL	TYPE, KONSTRUKSJON	INSTALLASJON	MERKNAD
FUNDAMENT	Gråsteinspilarer	SKORSTEIN	STK. 0
KJELLER UNDERETASJE	Åpen, trebjelkelag	ELEKTRISITET	Innlagt(ikke fung.)
YTTERVEGG	Bindingsverk	OPPVARMING	PRIMÆRT: SEKUNDÆRT:
FASADEKLEDNING	Stående listpanel	VANN	
TAKFORM	Pulttak	BAD	
TAKTEKKING	Papp	TOALETT	TYPE: Utedo ANTALL: 1

VINDUER	Opprinnelige	DEKOR INNSKRIPSJONER	
DØRER	Opprinnelige	INTERIOR	

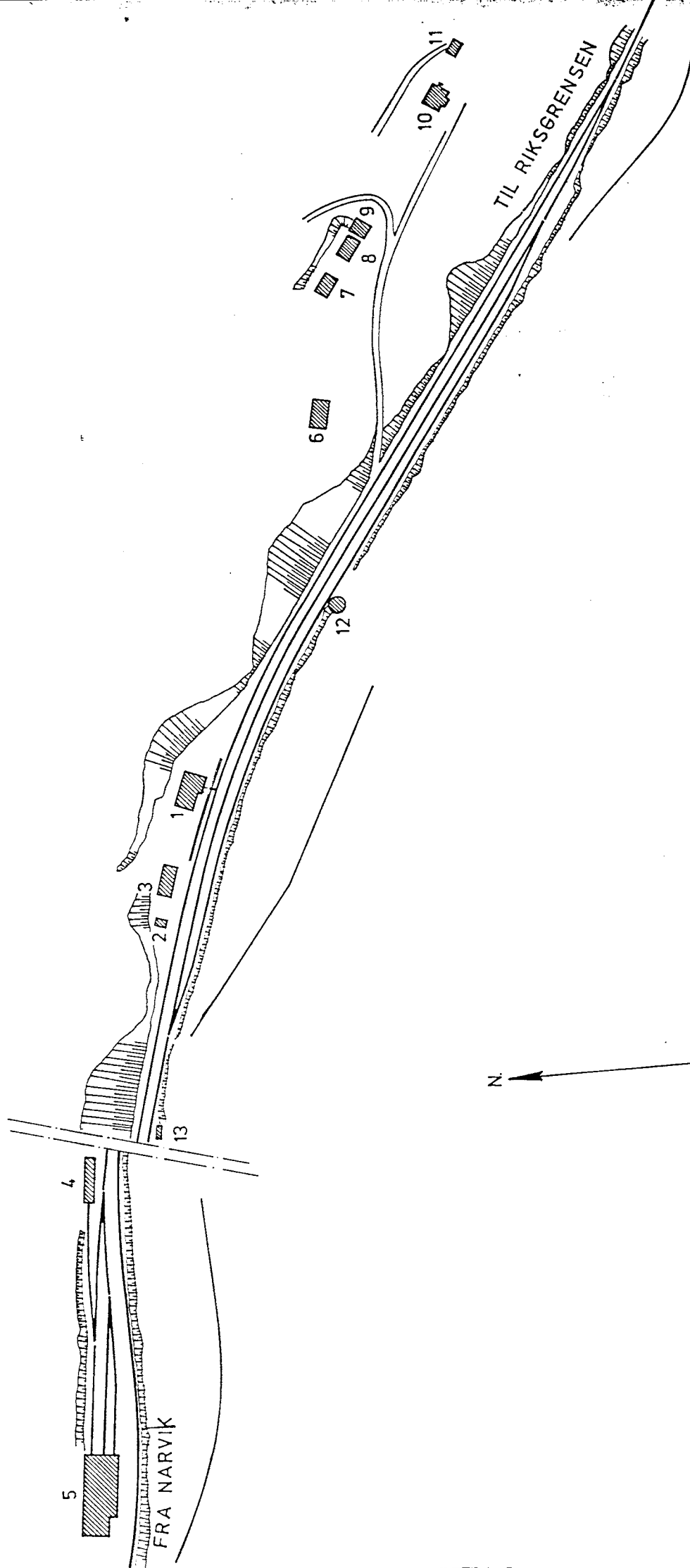
BYGGÅR	ÅR	MERKNAD
TILBYGGING OMBYGGING FLYTTING	ÅR	ENDRING

VEDLIKEHOLDS- TILSTAND	TILSTAND:	I GOD STAND	BEGYNNENDE FORFALL	FRAMSKREDET FORFALL	RUIN	EVT. FORFALLSÅRSÅK
	ÅR:	1979	X			Rampen råtner

FARGESKJEMA	OPPRINNELIG	NÅVÆRENDE	FRAMTIDIG	BYGGHERRE
UTVENDIG VEGG		9D7 Rødbrun		NSB
VINDSKIER		Hvite		ARKITEKT
GERIKTER		Hvite		(?) Hoel/Gleditsen
VINDUER		Hvite		BYGGMESTER
DØRER		Lys grå		BYGNINGSTYPE
HJØRNEBORD		Hvite		STILPREG

TEGNINGER (ARKIVHENVISNING)	
ELDRE FOTOGRAF.	

ANDRE OPPLYSNINGER	Oppført etter samme tegn. som Rombak, Straumsnes. (Orig. tegn. for Narvik st.)	UTGITT	DATO	REGISTR.	DATO
					11.9.79
		RETTELSES- BLAD	NR	INNFORT DEN	AV
			NR	INNFORT DEN	AV
NR	INNFORT DEN		AV		



SITUASJONS- Rombak stasjon	
BANE- STREKNING:	Narvik - Riksgrensa
MÅLESKALA:	1:2500
UTSNITT AV LINJENYTT NR.:	NdB. 1670.
DATE:	6.9.79
BUSKHOLDEPLASS I DIREKTE TILKNYTNING TIL STASJONEN?	JA <input type="radio"/> NEI <input type="radio"/>
DROGJEHOLDEPLASS I DIREKTE TILKNYTNING TIL STASJONEN?	JA <input type="radio"/> NEI <input type="radio"/>

NSB · REGISTRERING AV BYGNINGER

UTGITT:
REVIDERT:

STASJONSNR
2404

STASJON/SIDREKNING/ANLEGG
ROMBAK STASJON

BANE / BILHOLDE

OFOOTBANEN NARVIK - RIKSGRENSA

DISKRIKT

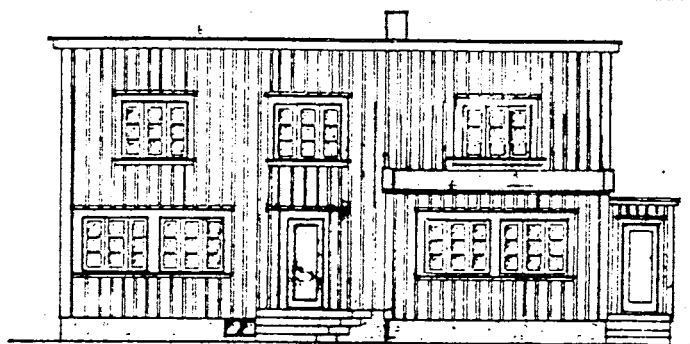
NARVIK

BYGNINGSNR	KILOMETER	BYGNINGSTYPE	ADRESSE	MATRIKKEL GNR ENR	BEBYGD AREAL	ETG	BRUTTO GOLVFLATE	HOVED- MATERIALE	BYGGEAR	TEGNINGER ARKIVNR.	MERKNAD	EGET SKJEMA
1	20,85	Stasjonsbygning			130	2		Tre	1942	NdB 1764/Ak 7532		X
2	20,79	Reserve El.-verk			14	1	14	Tre	ca 1910		Tidl.stillv. hus	X
3	20,81	CTC-hus			60	1	60	Lettklinkbet.	1977	NdB 4205		X
4	20,58	"Kanonskuret"			200	1	200	Tre	1946	NdB 4143	Lager, s.rom	X
5	20,44	Omformerstasjon			575	2		Betong	1965	Ndb 3899, 3900 3901		X
6	^{solgt} 21,03	Ekspeditør og telegrafistbolig			84	2		Tre	1942	NdB 1791	Person.rom	X
7	^{solgt} 21,08	Vokterbolig IV			63	1½		Tre	1914	NdB 1682	1 .leil.	X
8	^{solgt} 21,10	Vokterbolig V			70	1½		Tre	1938	NdB 1969	1. leil.	X
9	^{solgt} 21,11	Uthus for V.boliger			24	1	24	Tre	1938	NdB 1936		X
10	^{solgt} 21,18	Personallrom			81	1½		Tre	1918	NdB 342	Tidl.bfm.b.	X
11	^{solgt} 21,22	Uthus for persn.rom			49,5	1½		Tre	1918		Tidl.fjøs privet	X
12	20,95	Vanntårn			19,6	2		Tegl				X
13	21,3	Redskapsbu			95	1		Tre	1937	NdB 3855		X


NSB · REGISTRERING AV BYGNINGER

Bak. Had 070379

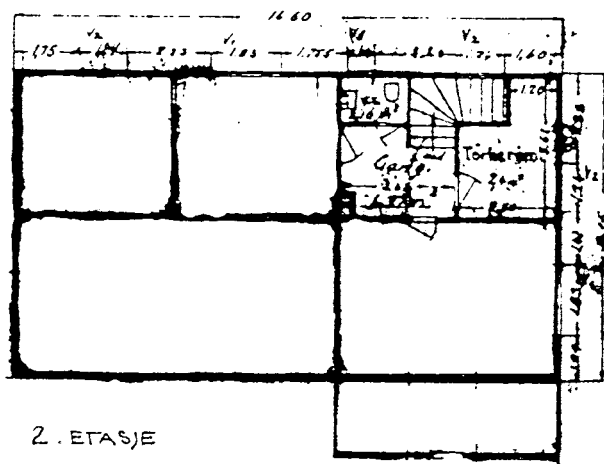
NAVN BYGNINGENS ART	ROMBAK STASJON Stasjonsbygning	STASJONSNR. 2404	BYGN.NR. 1
BANESTREKNING	240 Narvik - Riksgrensa	KILOMETER	20,85
KOMMUNE.MATR.NR.	Narvik	GÅRDSNR.	BRUKSNR.
ADRESSE		DISTRIKT	Narvik



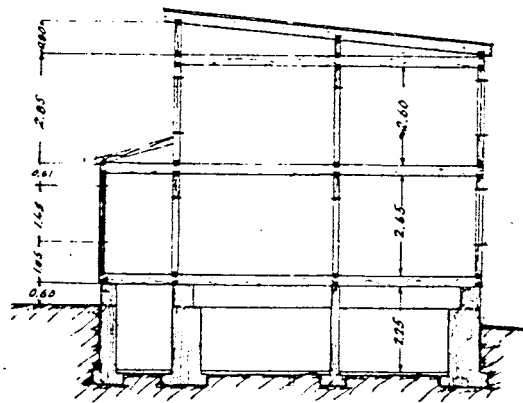
FASADE MOT SPORET



FASADE ØST.



2. ETASJE



SNITT.

TEGNINGEN VISER: Orig. tegn. dat. 05.10.1960

M 1:200

OPPRINNELIG BRUKSFØRMÅL	PRIMÆRT Stasjonsbygning Ekspedisjonslokale Leilighet	SEKUNDÆRT	
NÅVÆRENDE BRUKSFØRMÅL	PRIMÆRT Personalrom Kontor Venterom	SEKUNDÆRT	ANTALL LEILIGHETER: 0 ANTALL OVERNATTINGSROM: 1
FORHOLD TIL ANDRE HUS	Del av anlegg - frittstående		
FYSISK MILJØ- SAMMENHENG	Lite stasjonssted		

VERNEVERDI	<input type="checkbox"/> PRIO- RITERT	BYGNINGEN PRIORITERES SPESIELT SOM BEVARINGSOBJEKT (EVT. INTERN NSB-FREDNING)	<input type="checkbox"/> BYGNINGEN ER FREDET I MEDHOLD AV LOV OM KULTURMINNER
	<input type="checkbox"/> HØY	ENDRINGER SKAL IKKE FORETAS FOR ARKITEKTKONTORET HAR GODKJENT PLANENE. DETTE GJELDER OGSÅ UTSKIFTING AV DORER, VINDUER, KLEDNING, TAKTEKKING OSV.	
	<input checked="" type="checkbox"/> MIDDELS		
	<input type="checkbox"/> LAV	ENDRINGER KAN FORETAS UTEEN GODKJENNING FRA ARKITEKTKONTORET. DET HENVISES TIL GENERELLE RÅD OG RETNINGSLINJER.	
<input type="checkbox"/> INGEN			

DIMENSJONER	HØVEDTAL M 14,6 x 8,2	BEBYGD AREAL M ² 130	ANTALL ETASJER 2	BRUTTO GOLVAREAL M ²
-------------	--------------------------	------------------------------------	---------------------	------------------------------------

BYGNINGSDEL	TYPE, KONSTRUKSJON	INSTALLASJON	MERKNAD
FUNDAMENT	Fuget gråsteinsmur, pusset	SKORSTEIN	STK. 1
KJELLER UNDERETASJE	Kjeller, trebjelkelag	ELEKTRISITET	Innlagt
		OPPVARMING	PRIMÆRT: Elektrisk SEKUNDÆRT:
YTTERVEGG	Bindingsverk	VANN	Innlagt
FASADEKLEDNING	Listepanel	BAD	Innlagt(dusj)
TAKFORM	Flatt pulttak	TOALETT	TYPE: WC
TAKTEKKING	Papp		ANTALL:

VINDUER	Opprinnelige	DEKOR INNSKRIPSJONER	
DØRER	Opprinnelige	INTERIOR	

BYGGGEÅR	ÅR 1942	MERKNAD
TILBYGGING OMBYGGING FLYTTING	ÅR 1963	ENDRING Rom for CTC innredet

VEDLIKEHOLDS- TILSTAND	TILSTAND	I GOD STAND	BEGYNNENDE FORFALL	FRAMSKREDET FORFALL	RUIN	EVT. FORFALLSÅRSÅK
	ÅR					
	1979	X				

FARGESKJEMA	OPPRINNELIG	NÅVERENDE	FRAMTIDIG	BYGGHERRE
UTVENDIG VEGG		8E8 Rødbrun		NSB
VINDSKIER		30C4 grågrønn		ARKITEKT NSB - Narvik distrikt Sign/Olav Træffeberg (?)
GERIKTER		30C4		BYGGMESTER
VINDUER		Hvite		
DØRER		Lys grå		BYGNINGSTYPE
HJØRNEBORD		30C4		STILPREG

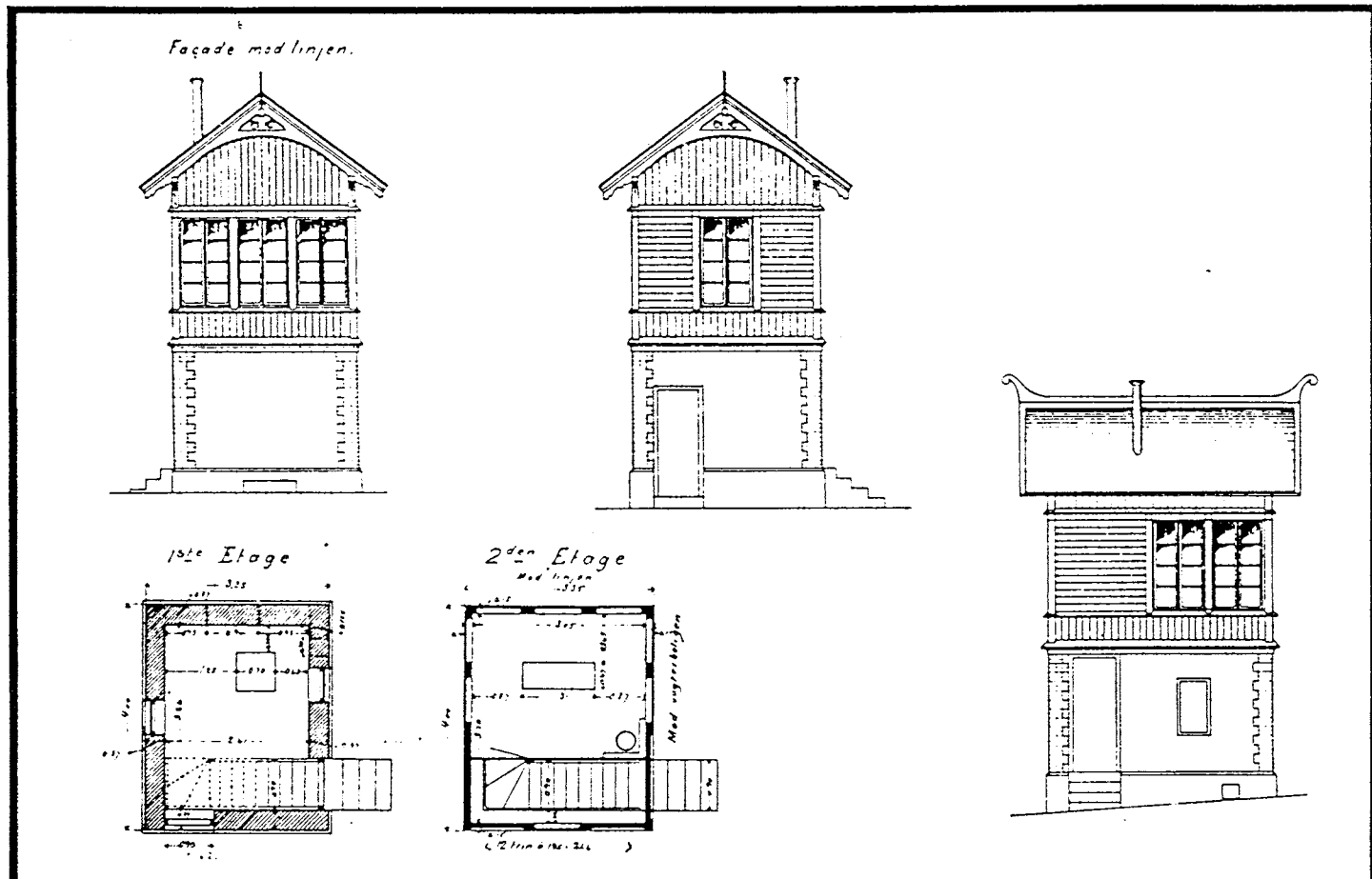
TEGNINGER (ARKIVHENVISNING)	NdB 1764 - Ak 7532
ELDRE FOTOGRAF.	

ANDRE OPPLYSNINGER	Skisser av G. Hoel/Baastad dat. 27.08.1940. Planer ulik (noe likner) fasadeoppbygning likner. Oppført på glm. gråsteinsmur.	UTGITT	DATO	REGISTR.	DATO
					6.9.79
		RETTELSES- BLAD	NR	INNFORT DEN	AV
			NR	INNFORT DEN	AV
NR	INNFORT DEN		AV		

NSB · REGISTRERING AV BYGNINGER

Bak. Had 0703.79

NAVN BYGNINGENS ART	ROMBAK STASJON Reserve el.verk CTC	STASJONSNR. 2404	BYGN. NR. 2
BANESTREKNING	240 Narvik - Riksgrensa	KILOMETER 20.79	
KOMMUNE. MATR. NR.	Narvik	GÅRDSNR.	BRUKSNR.
ADRESSE		DISTRIKT Narvik	



TEGNINGEN VISER: Orig. tegn. dat. 02.06.1903

M 1:150

OPPRINNELIG BRUKSFØRMÅL	PRIMÆRT	SEKUNDÆRT	
NÅVERENDE BRUKSFØRMÅL	PRIMÆRT Reserve el.verk omformer	SEKUNDÆRT	ANTALL LEILIGHETER: 0 ANTALL OVERNATTINGSROM: 0
FORHOLD TIL ANDRE HUS	Del av anlegg - frittstående		
FYSISK MILJØ- SAMMENHENG	Lite stasjonssted		

VERNEVERDI	<input type="checkbox"/> PRIO- RITERT	BYGNINGEN PRIORITERES SPESIELT SOM BEVA- RINGSOBJEKT (EVT. INTERN NSB-FREDNING)	<input type="checkbox"/> BYGNINGEN ER FREDET I MEDHOLD AV LOV OM KULTURMINNER
	<input checked="" type="checkbox"/> HØY	ENDRINGER SKAL IKKE FORETAS FOR ARKITEKTKONTORET HAR GODKJENT PLANENE. DETTE GJELDER OGSÅ UTSKIFTING AV DØRER, VINDUER, KLEDNING, TAKTEKKING OSV.	
	<input type="checkbox"/> MIDDELS		
	<input type="checkbox"/> LAV	ENDRINGER KAN FORETAS UTEN GODKJENNING FRA ARKITEKTKONTORET. DET HENVISES TIL GENE- RELLE RÅD OG RETNINGSLINJER.	
	<input type="checkbox"/> INGEN		

DIMENSJONER	HØVED'ÅL M 5,15 x 3,4	BEBYGD AREAL M ² 14	ANTALL ETASJER 1	BRUTTO GOLVAREAL M ²
-------------	--------------------------	-----------------------------------	---------------------	------------------------------------

BYGNINGSDEL	TYPE.KONSTRUKSJON	INSTALLASJON	MERKNAD
FUNDAMENT	Fuget gråsteinsmur	SKORSTEIN	STK 0
KJELLER UNDERETASJE	Kryperom, trebjelkelag	ELEKTRISITET	Innlagt
YTTERVEGG	Bindingsverk	OPPVARMING	PRIMÆRT:
FASADEKLEDNING	1. Liggende panel 2. Stående staffpanel i brystning + røst	VANN	SEKUNDÆRT:
TAKFORM	Saltak	BAD	Ikke innlagt
TAKTEKKING	Skifer "lapp"	TOALETT	TYPE:
			ANTALL:

VINDUER		DEKOR INNSKRIPSJONER	Gavlpyrd, profilerte sperre- ender m.m.
DORER	Skiftet	INTERIOR	

BYGGÅR	ÅR ca1910	MERKNAD iflg. tegn- for tilsv. bygn.
TILBYGGING OMBYGGING FLYTTING	ÅR	ENDRING Vindusbånd gjenbygd

VEDLIKEHOLDS- TILSTAND	TILSTAND ÅR:	I GOD STAND	BEGYNNENDE FORFALL	FRAMSKREDET FORFALL	RUIN	EVT FORFALLSÅRSÅK
	1979	X				

FARGESKJEMA	OPPRINNELIG	NÅVERENDE	FRAMTIDIG	BYGGHERRE
UTVENDIG VEGG		8D6		NSB
VINDSKIER		8E4		ARKITEKT
GERIKTER		Hvite		NSB - AK sign/H.G.
VINDUER		Lys grå		BYGGMESTER
DØRER		8E4		BYGNINGSTYPE
HJORNEBORD				STILPREG

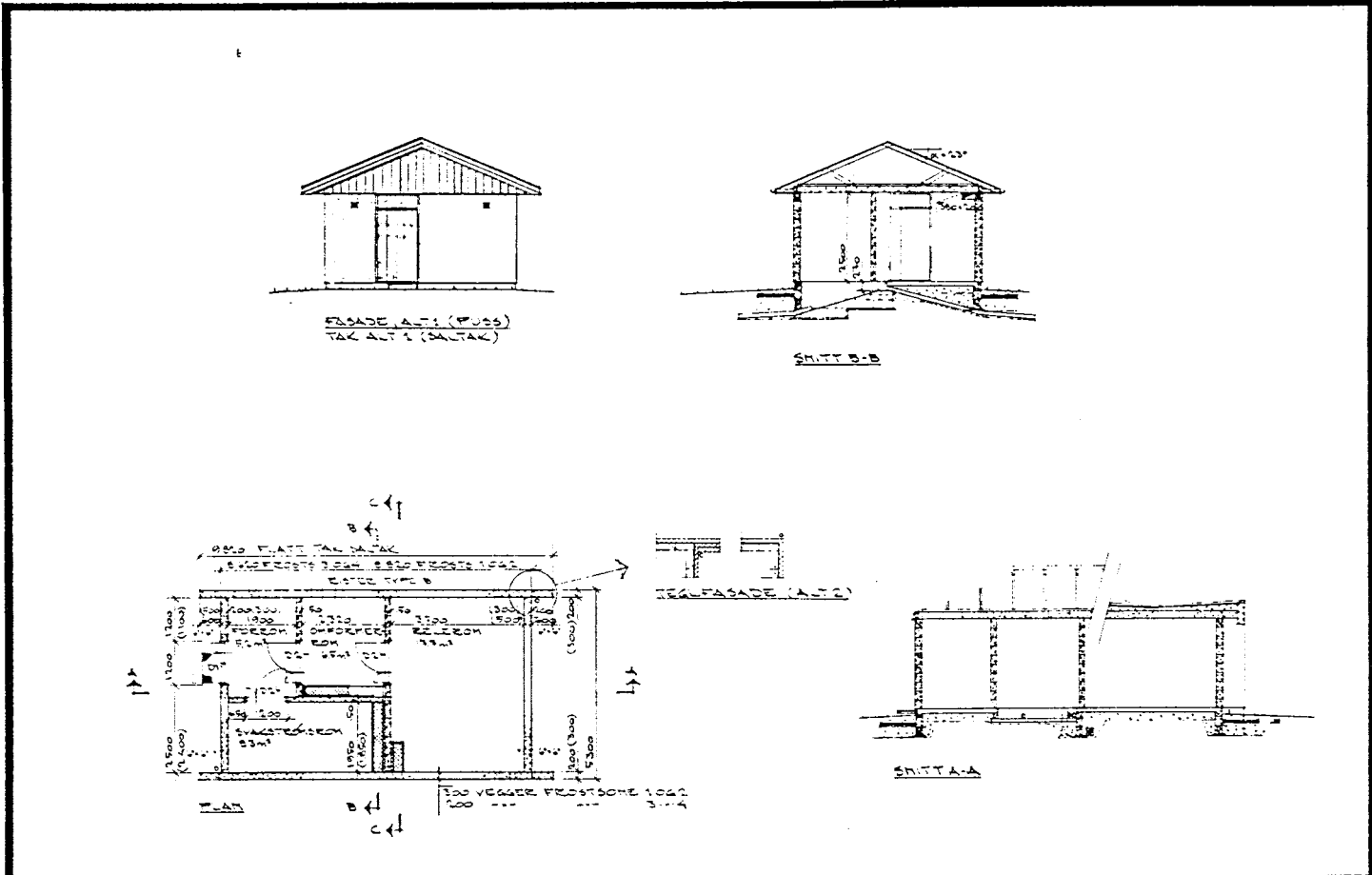

TEGNINGER (ARKIVHENVISNING)	A 23
ELDRE FOTOGRAF.	

ANDRE OPPLYSNINGER	UTGITT	DATO	REGISTR.	DATO 6.9.79
	RETTELSES- BLAD	NR	INNFORT DEN	AV
		NR	INNFORT DEN	AV
		NR	INNFORT DEN	AV

NSB · REGISTRERING AV BYGNINGER

Bak. Had 0703.73

NAVN BYGNINGENS ART	ROMBAK STASJON CTC-hus	STASJONSNR. 2404	BYGN. NR. 3
BANESTREKNING	240 Narvik - Riksgrensa	KILOMETER 20,81	
KOMMUNE. MATR. NR.	Narvik	GÅRDSNR.	BRUKSNR.
ADRESSE		DISTRIKT Narvik	



TEGNINGEN VISER: Orig. tegn. dat. 23.07.76

M 1:200

OPPRINNELIG BRUKSFORMÅL	PRIMÆRT CTC-hus	SEKUNDÆRT	
NÅVÆRENDE BRUKSFORMÅL	PRIMÆRT CTC-hus	SEKUNDÆRT	ANTALL LEILIGHETER: 0
			ANTALL OVERNATTINGSROM: 0
FORHOLD TIL ANDRE HUS	Del av anlegg - frittstående		
FYSISK MILJØ- SAMMENHENG	Lite stasjonssted		

VERNEVERDI	<input type="checkbox"/> PRIO- RITERT	BYGNINGEN PRIORITERES SPESIELT SOM BEVA- RINGSOBJEKT (EVT. INTERN NSB-FREDNING)	<input type="checkbox"/> BYGNINGEN ER FREDET I MEDHOLD AV LOV OM KULTURMINNER
	<input type="checkbox"/> HØY	ENDRINGER SKAL IKKE FORETAS FOR ARKITEKTKONTORET HAR GODKJENT PLANENE. DETTE GJELDER OSÅ UTSKIFTING AV DØRER, VINDUER, KLEDNING, TAKTEKKING OSV.	
	<input type="checkbox"/> MIDDELS		
	<input type="checkbox"/> LAV	ENDRINGER KAN FORETAS UTEN GODKJENNING FRA ARKITEKTKONTORET. DET HENVISES TIL GENE- RELLE RÅD OG RETNINGSLINJER.	
<input checked="" type="checkbox"/> INGEN			

DIMENSJONER	HØVEDMÅL M 11,3 x 5,4	BEBYGD AREAL M ² 60	ANTALL ETASJER 1	BRUTTO GOLVAREAL M ²
-------------	--------------------------	-----------------------------------	---------------------	------------------------------------

BYGNINGSDEL	TYPE.KONSTRUKSJON	INSTALLASJON	MERKNAD
FUNDAMENT	Betongmur	SKORSTEIN	STK 0
KJELLER UNDERETASJE	Støpt betongplate på grunnmur	ELEKTRISITET	Innlagt
YTTERVEGG	Lettklinkerbetong (Leca) forblendet med tegl.	OPPVARMING	PRIMÆRT: Elektrisk SEKUNDÆRT:
FASADEKLEDNING	1. Teglblend 2. Tømmermannspanel i røstene	VANN	
TAKFORM	Saltak	BAD	
TAKTEKKING	Papp "shingel"	TOALETT	TYPE: ANTALL:

VINDUER		DEKOR INNSKRIPSJONER	
DORER	Opprinnelige	INTERIOR	

BYGGEÅR	ÅR 1977	MERKNAD	
TILBYGGING OMBYGGING FLYTTING	ÅR	ENDRING	

VEDLIKEHOLDS- TILSTAND	TILSTAND ÅR:	I GOD STAND	BEGYNNENDE FORFALL	FRAMSKREDET FORFALL	RU'N	EVT. FORFALLSÅRSÅK
	1979	X				

FARGESKJEMA	OPPRINNELIG	NAVÆRENDE	FRAMTIDIG	BYGGHERRE
UTVENDIG VEGG		Rød tegl/brun beis		NSB
VINDSKIER		Brun beis		ARKITEKT NSB Ak v/ avd.ing. Kjell Hoff
GERIKTER				BYGGMESTER
VINDUER				
DORER		Brun beis		BYGNINGSTYPE
HJØRNEBORD				STILPREG

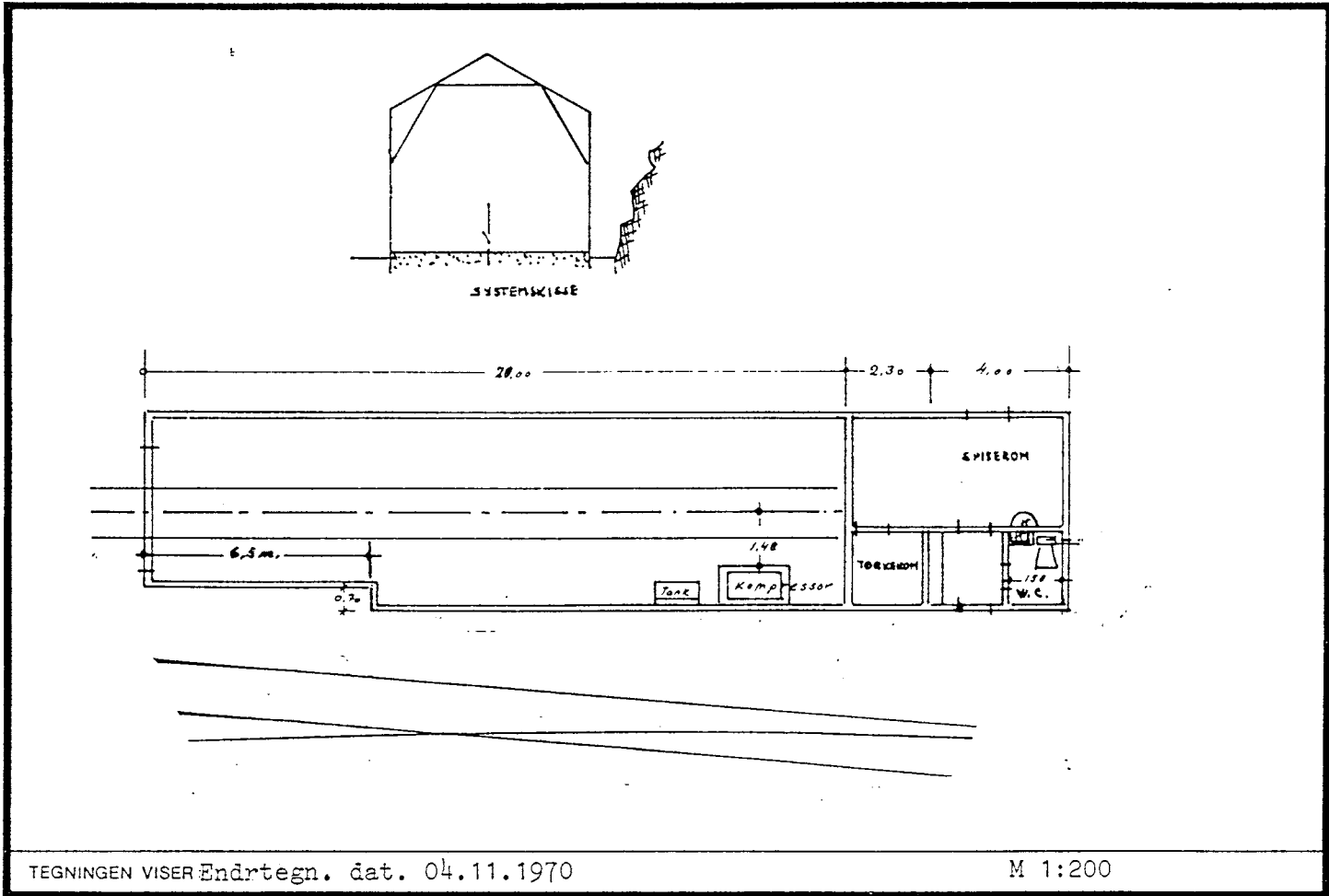
TEGNINGER (ARKIVHENVISNING)	NdB 4205 - Ak 11299
ELDRE FOTOGRAF.	

ANDRE OPPLYSNINGER	UTGITT	DATO	REGISTR.	DATO	
				6.9.79	
	RETTELSES- BLAD	NR	INNFORT DEN	AV	
		NR	INNFORT DEN	AV	
NR		INNFORT DEN	AV		

NSB · REGISTRERING AV BYGNINGER

Bak/Had 070379

NAVN BYGNINGENS ART	ROMBAK STASJON Velferdsrom, lager- "Kanonskuret"	STASJONSNR. 2404	BYGN.NR. 4
BANESTREKNING	240 Narvik - Riksgrensa	KILOMETER 20,58	
KOMMUNE, MATR. NR.	Narvik	GÅRDSNR.	BRUKSNR.
ADRESSE		DISTRIKT Narvik	



TEGNINGEN VISER Endrtegn. dat. 04.11.1970

M 1:200

OPPRINNELIG BRUKSFØRMÅL	PRIMÆRT Stall for vogn med kanon	SEKUNDÆRT	
NÅVÆRENDE BRUKSFØRMÅL	PRIMÆRT Lager, spiserom	SEKUNDÆRT	ANTALL LEILIGHETER: 0 ANTALL OVERNATTINGSROM: 0
FØRHOLD TIL ANDRE HUS	Del av anlegg - frittstående		
FYSISK MILJØ- SAMMENHENG	Lite stasjonssted		

VERNEVERDI	<input type="checkbox"/> PRIO- RITERT	BYGNINGEN PRIORITYERES SPESIELT SOM BEVA- RINGSOBJEKT (EVT. INTERN NSB-FREDNING)	<input type="checkbox"/> BYGNINGEN ER FREDET I MEDHOLD AV LOV OM KULTURMINNER
	<input type="checkbox"/> HOY	ENDRINGER SKAL IKKE FØRETAS FOR ARKITEKTKONTORET HAR GODKJENT PLANENE. DETTE GJELDER OGSÅ UTSKIFTING AV DØRER, VINDUER, KLEDNING, TAKTEKKING OSV.	
	<input type="checkbox"/> MIDDELS		
	<input checked="" type="checkbox"/> LAV	ENDRINGER KAN FØRETAS UTEN GODKJENNING FRA ARKITEKTKONTORET. DET HENVISES TIL GENE- RELLE RÅD OG RETNINGSLINJER.	
	<input type="checkbox"/> INGEN		

DIMENSJONER	HOVEDTÅLM 26,3 x 5,6	BEBYGD AREAL M ²	200	ANTALL ETASJER	1	BRUTTO GOLVAREAL M ²
-------------	-------------------------	--------------------------------	-----	-------------------	---	------------------------------------

BYGNINGSDEL	TYPE.KONSTRUKSJON	INSTALLASJON	MERKNAD
FUNDAMENT	1. Betongmur (gml. fundament)	SKORSTEIN	STK. 0
KJELLER UNDERETASJE	1. Kryperom, trebjelkelag. 2. Betongplate på grunn-vestre del gml.fund.	ELEKTRISITET	Innlagt
		OPPVARMING	PRIMÆRT: Elektrisk SEKUNDÆRT:
YTTERVEGG	Bindingsverk	VANN	Innlagt
FASADEKLEDNING	1. Stående tømmermannspanel 2. Stående glattkant	BAD	
TAKFORM	Saltak	TOALETT	TYPE:
TAKTEKKING	Bølgeblikk		ANTALL:

VINDUER	Opprinnelige	DEKOR INNSKRIPSJONER	
DORER	Opprinnelige	INTERIOR	

BYGGEÅR	ÅR	MERKNAD
	1946	
TILBYGGING OMBYGGING FLYTTING	ÅR	ENDRING
		Tilbygd velferdsrom

VEDLIKEHOLDS- TILSTAND	TILSTAND	I GOD STAND	BEGYNNENDE FORFALL	FRAMSKREDET FORFALL	RJIN	EVT. FORFALLSÅRSÅK
	ÅR:					
	1979	X				

FARGESKJEMA	OPPRINNELIG	NÅVÆRENDE	FRAMTIDIG	BYGGHERRE
UTVENDIG VEGG		8D7 rødbrun(avslitt)		NSB
VINDSKIER		26B3 Grågrønn		ARKITEKT
GERIKTER		26B3		BYGGMESTER
VINDUER		26B3		BYGNINGSTYPE
DØRER		26B3/8D7 (port)		
HJØRNEBORD				STILPREG

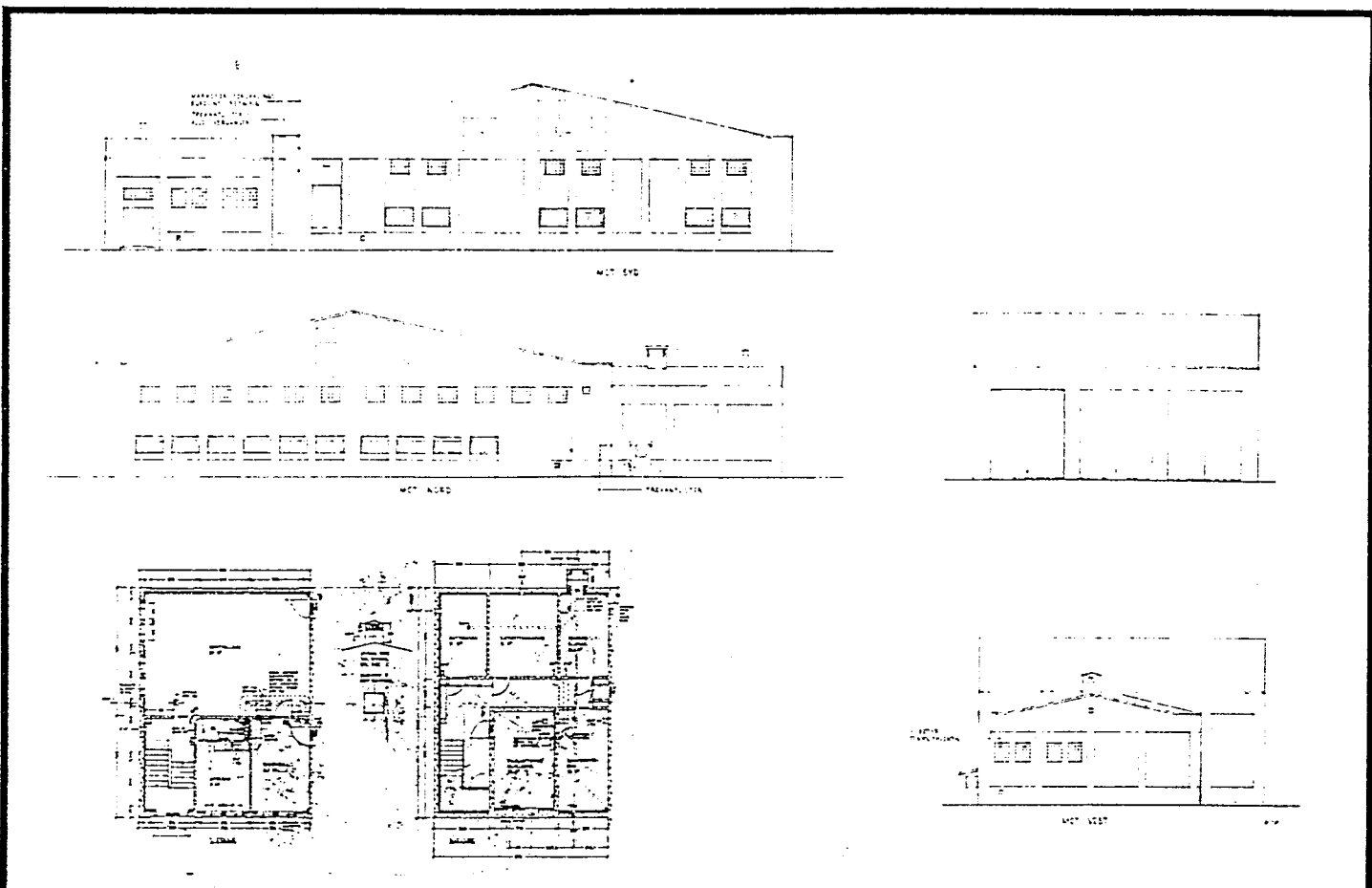
TEGNINGER (ARKIVHENVISNING)	NdB 4143 tegn. sign. N.B.
ELDRE FOTOGRAF.	

ANDRE OPPLYSNINGER	UTGITT	DATO	REGISTR.	DATO	
				11.9.79	
	RETTELSES- BLAD	NR	INNFORT DEN	AV	
		NR	INNFORT DEN	AV	
NR		INNFORT DEN	AV		

NSB - REGISTRERING AV BYGNINGER

Bak. Had. 0703 79

NAV BYGNINGENS ART	ROMBAK STASJON Omformerstasjon	STASJONSNR. 2404	BYGN NR. 5
BANESTREKNING	240 Narvik - Riksgrensa	KILOMETER 20,44	
KOMMUNE, MATR NR.	Narvik	GÅRDSNR.	BRUKSNR.
ADRESSE		DISTRIKT Narvik	



TEGNINGEN VISER: Orig. tegn. dat. 26.08.1963

M 1:250 - 200

OPPRINNELIG BRUKSFØRMÅL	PRIMÆRT Omformerstasjon	SEKUNDÆRT	
NÅVÆRENDE BRUKSFØRMÅL	PRIMÆRT Omformerstasjon	SEKUNDÆRT	ANTALL LEILIGHETER: 0 ANTALL OVERNATTINGSROM: 0
FORHOLD TIL ANDRE HUS	Del av anlegg - frittstående		
FYSISK MILJØ-SAMMENHENG	Lite stasjonssted		

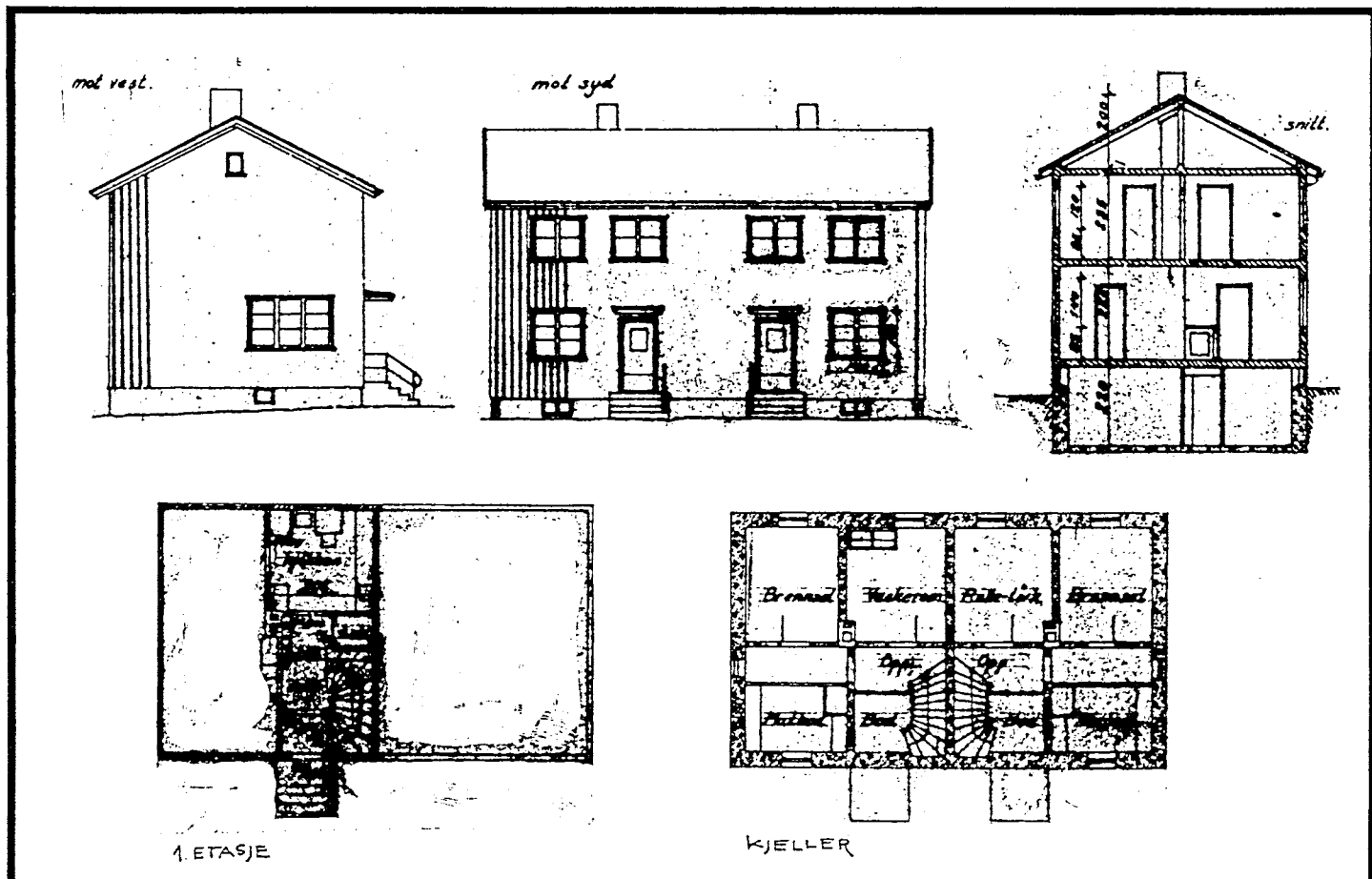
VERNEVERDI	<input type="checkbox"/>	PRIORITERT	BYGNINGEN PRIORITERES SPESIELT SOM BEVARINGSOBJEKT (EVT. INTERN NSB-FREDNING)	<input type="checkbox"/>	BYGNINGEN ER FREDET I MEDHOLD AV LOV OM KULTURMINNER
	<input type="checkbox"/>	HØY	ENDRINGER SKAL IKKE FORETAS FOR ARKITEKTKONTORET HAR GODKJENT PLANENE. DETTE GJELDER OGSÅ UTSKIFTING AV DØRER, VINDUER, KLEDNING, TAKTEKKING OSV.		
	<input type="checkbox"/>	MIDDELS			
	<input checked="" type="checkbox"/>	LAV	ENDRINGER KAN FORETAS UTEN GODKJENNING FRA ARKITEKTKONTORET. DET HENVISES TIL GENERELLE RÅD OG RETNINGSLINJER.		
<input type="checkbox"/>	INGEN				

NSB · REGISTRERING AV BYGNINGER

SOLGT

Bak. Had 0703.79

NAVN BYGNINGENS ART	ROMBAK STASJON Personalrom, bolig	STASJONSNR. 2404	BYGN NR. 6
BANESTREKNING	240 Narvik - Riksgrensa	KILOMETER	21,03
KOMMUNE, MATR. NR.	Narvik	GÅRDSNR.	BRUKSNR.
ADRESSE		DISTRIKT	Narvik



TEGNINGEN VISER: Orig. tegn. dat. (?)

M 1:200

OPPRINNELIG BRUKSFORMÅL	PRIMÆRT Ekspeditørbolig -Telegrafistbolig	SEKUNDÆRT	
NÅVÆRENDE BRUKSFORMÅL	PRIMÆRT Bolig	SEKUNDÆRT	ANTALL LEILIGHETER: 2 ANTALL OVERNATTINGSROM: 0
FORHOLD TIL ANDRE HUS	Del av anlegg - frittstående		
FYSISK MILJØ- SAMMENHENG	Lite stasjonssted		

VERNEVERDI	<input type="checkbox"/> PRIO- RITERT	BYGNINGEN PRIORITERES SPESIELT SOM BEVA- RINGSOBJEKT (EVT. INTERN NSB-FREDNING)	<input type="checkbox"/> BYGNINGEN ER FREDET I MEDHOLD AV LOV OM KULTURMINNER
	<input type="checkbox"/> HOY	ENDRINGER SKAL IKKE FORETAS FOR ARKITEKTKONTORET HAR GODKJENT PLANENE. DETTE GJELDER OGSÅ UTSKIFTING AV DORER, VINDUER, KLEDNING, TAKTEKKING OSV.	
	<input type="checkbox"/> MIDDELS		
	<input checked="" type="checkbox"/> LAV	ENDRINGER KAN FORETAS UTEN GODKJENNING FRA ARKITEKTKONTORET. DET HENVISES TIL GENE- RELLE RÅD OG RETNINGSLINJER.	
	<input type="checkbox"/> INGEN		

DIMENSJONER	HOVEDMÅL M 12.0 x 7,0	BEBYGD AREAL M ² 84	ANTALL ETASJER 2	BRUTTO GOLVAREAL M ²
-------------	--------------------------	-----------------------------------	---------------------	------------------------------------

BYGNINGSDEL	TYPE.KONSTRUKSJON	INSTALLASJON	MERKNAD
FUNDAMENT	Betongmur	SKORSTEIN	STK. 2
KJELLER UNDERETASJE	Kjeller, trebjelkelag	ELEKTRISITET	Innlagt
YTTERVEGG	Bindingsverk ?	OPPVARMING	PRIMÆRT: Elektrisk SEKUNDÆRT:
FASADEKLEDNING	Stående tømmermannskledning	VANN	Innlagt
TAKFORM	Saltak	BAD	Innlagt
TAKTEKKING	Skiifer "lapp"	TOALETT	TYPE: WC ANTALL: 2

VINDUER	Opprinnelige	DEKOR INNSKRIPSJONER	
DORER	Opprinnelige	INTERIOR	

BYGGEÅR	ÅR 1942	MERKNAD
TILBYGGING OMBYGGING FLYTTING	ÅR	ENDRING

VEDLIKEHOLDS- TILSTAND	TILSTAND ÅR:	I GOD STAND	BEGYNNENDE FORFALL	FRAMSKREDET FORFALL	RUIN	EVT. FORFALLSÅRSÅK
	1979	X				

FARGESKJEMA	OPPRINNELIG	NÅVÆRENDE	FRAMTIDIG	BYGG-ERRE
UTVENDIG VEGG		8E8 Rødbrun		NSB
VINDSKIER		3005 grågrønn		ARKITEKT NSB - Narvik distrikt Sign/P.P. (?)
GERIKTER		3005 /grå		BYGGMESTER
VINDUER		Hvite		BYGNINGSTYPE
DØRER		Lys grå		Lik Straumsnes
HJORNEBORD		3005		STILPREG

TEGNINGER (ARKIVHENVISNING)	NdB 1791
ELDRE FOTOGRAF.	

ANDRE OPPLYSNINGER	Samme type bolig som Straumsnes "ekspeditør og telegrafistbolig"	UTGITT	DATO	REGISTR.	DATO
					6.9.79
		RETTELSES- BLAD	NR	INNFORT DEN	AV
		NR	INNFORT DEN	AV	
		NR	INNFORT DEN	AV	

NSB - REGISTRERING AV BYGNINGER

SOLGT

Bak. Had. 0703 79

NAV BYGNINGENS ART	ROMBAK STASJON Vokterbolig IV, bolig	STASJONSNR. 2404	BYGN. NR. 7
BANESTREKNING	240 Narvik - Riksgrensa	KILOMETER 21,08	
KOMMUNE.MATR.NR.	Narvik	GÅRDSNR.	BRUKSNR.
ADRESSE		DISTRIKT Narvik	



TEGNING

TEGNINGEN VISER: Orig. tegn. dat. 10.09.1898

M 1:250

OPPRINNELIG BRUKSFORMÅL	PRIMÆRT Vokterbolig	SEKUNDÆRT	
NÅVÆRENDE BRUKSFORMÅL	PRIMÆRT Bolig	SEKUNDÆRT	ANTALL LEILIGHETER: 1 ANTALL OVERNATTINGSROM: 0
FORHOLD TIL ANDRE HUS	Del av anlegg - frittstående		
FYSISK MILJØ- SAMMENHENG	Lite stasjonssted		

VERNEVERDI	<input type="checkbox"/> PRIO- RITERT	BYGNINGEN PRIORITERES SPESIELT SOM BEVA- RINGSOBJEKT (EVT. INTERN NSB-FREDNING)	<input type="checkbox"/> BYGNINGEN ER FREDET I MEDHOLD AV LOV OM KULTURMINNER
	<input checked="" type="checkbox"/> HØY	ENDRINGER SKAL IKKE FORETAS FOR ARKITEKTKONTORET HAR GODKJENT PLANENE. DETTE GJELDER OGSÅ UTSKIFTING AV DØRER, VINDUER, KLEDNING, TAKTEKKING OSV.	
	<input type="checkbox"/> MIDDELS		
	<input type="checkbox"/> LAV	ENDRINGER KAN FORETAS UTEN GODKJENNING FRA ARKITEKTKONTORET. DET HENVISES TIL GENE- RELLE RÅD OG RETNINGSLINJER.	
	<input type="checkbox"/> INGEN		

DIMENSJONER	HOVEDMÅL M 10,0 x 5,6	BEBYGD AREAL M ² 63	ANTALL ETASJER 1½	BRUTTO GOLVAREAL M ²
-------------	--------------------------	-----------------------------------	----------------------	------------------------------------

BYGNINGSDEL	TYPE.KONSTRUKSJON	INSTALLASJON	MERKNAD
FUNDAMENT	Fuget gråsteinsmur med påstøp	SKORSTEIN	STK. 1
KJELLER UNDERETASJE	Kjeller, trebjelkelag	ELEKTRISITET	Innlagt
		OPPVARMING	PRIMÆRT: Elektrisk SEKUNDÆRT:
YTTERVEGG	Reisverk	VANN	Innlagt
FASADEKLEDNING	Liggende panel	BAD	Innlagt
TAKFORM	Saltak	TOALETT	TYPE: WC
TAKTEKNING	Skifer "lapp"		ANTALL: 1

VINDUER	Utskiftet	DEKOR INNSKRIPSJONER	Profilerte sperrehoder
DØRER	Utskiftet	INTERIOR	

BYGGÅR	ÅR 1914	MERKNAD
TILBYGGING OMBYGGING FLYTTING	ÅR	ENDRING

VEDLIKEHOLDS- TILSTAND	TILSTAND ÅR:	I GOD STAND	BEGYNNENDE FORFALL	FRAMSKREDET FORFALL	RUIN	EVT. FORFALLSÅRSÅK
		1979	X			

FARGESKJEMA	OPPRINNELIG	NÅVÆRENDE	FRAMTIDIG	BYGGHERRE
UTVENDIG VEGG		9E7 Rødbrun		NSB
VINDSKIER		Hvite		ARKITEKT
GERIKTER		Hvite		NSB - Sign. Johannsen
VINDUER		Hvite		BYGGMESTER
DØRER		Lys grå		BYGNINGSTYPE
HJØRNEBORD		Hvite		STILPREG

TEGNINGER (ARKIVHENVISNING)	NdB 1682 - Ak - Bl. 915
ELDRE FOTOGRAF.	

ANDRE OPPLYSNINGER	UTGITT	DATO	REGISTR.	DATO 6.9.79
	RETTELSESB- BLAD	NR	INNFORT DEN	AV
		NR	INNFORT DEN	AV
		NR	INNFORT DEN	AV

NSB · REGISTRERING AV BYGNINGER

SOLGT

Bak Had 070379

NAVN BYGNINGENS ART	ROMBAK STASJON Vokterbolig V, bolig	STASJONSNR. 2404	BYGN NR. 8
BANESTREKNING	240 Narvik - Riksgrensa	KILOMETER 21,10	
KOMMUNE.MATR.NR.	Narvik	GÅRDSNR.	BRUKSNR.
ADRESSE		DISTRIKT Narvik	



TEGNING

TEGNINGEN VISER: Orig. tegn. dat. 10.09.1898

M 1:250

OPPRINNELIG BRUKSFORMÅL	PRIMÆRT Vokterbolig	SEKUNDÆRT	
NÅVÆRENDE BRUKSFORMÅL	PRIMÆRT Bolig	SEKUNDÆRT	ANTALL LEILIGHETER: 1 ANTALL OVERNATTINGSROM: 0
FORHOLD TIL ANDRE HUS	Del av anlegg - frittstående		
FYSISK MILJØ- SAMMENHENG	Lite stasjonssted		

VERNEVERDI	<input type="checkbox"/> PRIO- RITERT	BYGNINGEN PRIORITERES SPESIELT SOM BEVA- RINGSOBJEKT (EVT. INTERN NSB-FREDNING)	<input type="checkbox"/> BYGNINGEN ER FREDET I MEDHOLD AV LOV OM KULTURMINNER
	<input checked="" type="checkbox"/> HOY	ENDRINGER SKAL IKKE FORETAS FOR ARKITEKTKONTORET HAR GODKJENT PLANENE. DETTE GJELDER OGSÅ UTSKIFTING AV DORER, VINDUER, KLEDNING, TAKTEKKING OSV.	
	<input type="checkbox"/> MIDDELS		
	<input type="checkbox"/> LAV	ENDRINGER KAN FORETAS UTEN GODKJENNING FRA ARKITEKTKONTORET. DET HENVISES TIL GENE- RELLE RÅD OG RETNINGSLINJER.	
	<input type="checkbox"/> INGEN		

DIMENSJONER	HOVEDTÅL M 10,0 x 5,6	BEBYGD AREAL M ² 70	ANTALL ETASJER 1½	BRUTTO GOLVAREAL M ²
-------------	--------------------------	-----------------------------------	----------------------	------------------------------------

BYGNINGSDEL	TYPE, KONSTRUKSJON	INSTALLASJON	MERKNAD
FUNDAMENT	Fuget gråsteinsmur med påstøp	SKORSTEIN	STK. 1
KJELLER UNDERETASJE	Kjeller, trebjelkelag	ELEKTRISITET	Innlagt
		OPPVARMING	PRIMÆRT: Elektrisk SEKUNDÆRT:
YTTERVEGG	Reisverk	VANN	Innlagt
FASADEKLEDNING	Liggende kledning	BAD	Innlagt
TAKFORM	Saltak	TOALETT	TYPE: WC
TAKTEKKING	Skifer "lapp"		ANTALL: 1

VINDUER	Opprinnelige	DEKOR INNSKRIPSJONER	
DORER	Opprinnelige	INTERIOR	

BYGGEÅR	ÅR 1938	MERKNAD
TILBYGGING OMBYGGING FLYTTING	ÅR 1961	ENDRING Innlagt bad og wc

VEDLIKEHOLDS- TILSTAND	TILSTAND ÅR:	I GOD STAND	BEGYNNENDE FORFALL	FRAMSKREDET FORFALL	RUIJN	EVT. FORFALLSÅRSÅK
		1979	X			

FARGESKJEMA	OPPRINNELIG	NÅVERENDE	FRAMTIDIG	BYGGHERRE
UTVENDIG VEGG		9F7 Rødbrun		NSB
VINDSKIER		Hvite		ARKITEKT
GERIKTER		Hvite		NSB - Sign. Joanssen
VINDUER		Hvite		BYGGMESTER
DØRER		Lys grå		BYGNINGSTYPE
HJØRNEBORD		Hvite		STILPREG

TEGNINGER (ARKIVHENVISNING)	NdB 1969 - Ak - Bl. 915
ELDRE FOTOGRAF.	

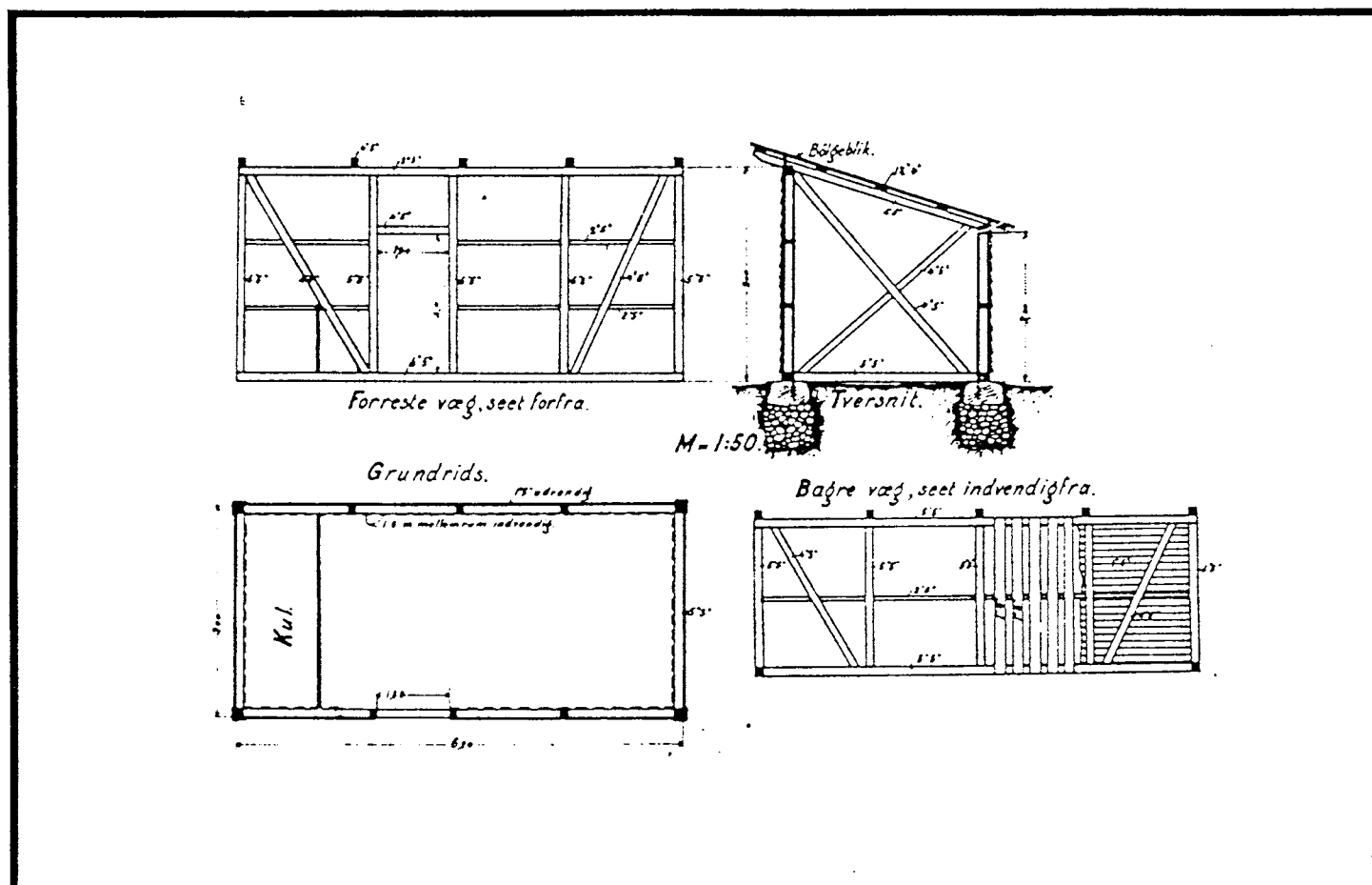
ANDRE OPPLYSNINGER	UTGITT	DATO	REGISTR.	DATO 6.9.79
	RETTELSES- BLAD	NR	INNFORT DEN	AV
		NR	INNFORT DEN	AV
		NR	INNFORT DEN	AV

NSB - REGISTRERING AV BYGNINGER

SOLGT

Bak. Had 0703.79

NAVN BYGNINGENS ART	ROMBAK STASJON Vokterbolig, uthus	STASJONSNR. 2404	BYGN. NR. 9
BANESTREKNING	240 Narvik - Riksgrensa	KILOMETER 21,11	
KOMMUNE.MATR.NR.	Narvik	GÅRDSNR.	BRUKSNR.
ADRESSE		DISTRIKT Narvik	



TEGNINGEN VISER: Orig. tegn. dat. 03.01.1905

M 1:200

OPPRINNELIG BRUKSFORMÅL	PRIMÆRT Vedbu	SEKUNDÆRT	
NÅVÆRENDE BRUKSFORMÅL	PRIMÆRT Vedbu	SEKUNDÆRT	ANTALL LEILIGHETER: 0 ANTALL OVERNATTINGSROM: 0
FORHOLD TIL ANDRE HUS	Del av anlegg - frittstående		
FYSISK MILJØ-SAMMENHENG	Lite stasjonssted		

VERNEVERDI	<input type="checkbox"/> PRIO-RITERT	BYGNINGEN PRIORITERES SPESIELT SOM BEVARINGSOBJEKT (EVT. INTERN NSB-FREDNING)	<input type="checkbox"/> BYGNINGEN ER FREDET I MEDHOLD AV LOV OM KULTURMINNER
	<input type="checkbox"/> HØY	ENDRINGER SKAL IKKE FORETAS FØR ARKITEKTKONTORET HAR GODKJENT PLANENE. DETTE GJELDER OGSÅ UTSKIFTING AV DØRER, VINDUER, KLEDNING, TAKTEKKING OSV.	
	<input type="checkbox"/> MIDDELS		
	<input checked="" type="checkbox"/> LAV	ENDRINGER KAN FORETAS UTEN GODKJENNING FRA ARKITEKTKONTORET. DET HENVISES TIL GENERELLE RÅD OG RETNINGSLINJER.	
	<input type="checkbox"/> INGEN		

DIMENSJONER	HØVEDTÅL M 6,2 x 3,0	BEBYGD AREAL M ² 24	ANTALL ETASJER 1	BRUTTO GOLVAREAL M ²
-------------	-------------------------	-----------------------------------	---------------------	------------------------------------

BYGNINGSDEL	TYPE. KONSTRUKSJON	INSTALLASJON	MERKNAD
FUNDAMENT	Gråsteinspillarer	SKORSTEIN	STK. 0
KJELLER UNDERETASJE	Åpent kryperom, trebjelkelag	ELEKTRISITET	Innlagt
		OPPVARMING	PRIMÆRT: SEKUNDÆRT:
YTTERVEGG	Bindingsverk	VANN	Ikke innlagt
FASADEKLEDNING	Listpanel, stående	BAD	
TAKFORM	Pulttak	TOALETT	TYPE:
TAKTEKKING	Papp		ANTALL:

VINDUER	Opprinnelige	DEKOR INNSKRIPSJONER	
DØRER	Opprinnelige	INTERIOR	

BYGGEÅR	ÅR 1938	MERKNAD
TILBYGGING OMBYGGING FLYTTING	ÅR	ENDRING

VEDLIKEHOLDS- TILSTAND	TILSTAND ÅR:	GOD STAND	BEGYNNENDE FORFALL	FRAMSKREDET FORFALL	RUIN	EVT. FORFALLSÅRSÅK
	1979	X				

FARGESKJEMA	OPPRINNELIG	NÅVÆRENDE	FRAMTIDIG	BYGGHERRE
UTVENDIG VEGG		9E7 Rødbrun		NSB
VINDSKIER		Hvite		ARKITEKT
GERIKTER		Hvite		(?)
VINDUER		Hvite		BYGGMESTER
DØRER		Lys grå		BYGNINGSTYPE
HJORNEBORD		Hvite		STILPREG

TEGNINGER (ARKIVHENVISNING)	NdB 1936
ELDRE FOTOGRAF.	

ANDRE OPPLYSNINGER	Tegn. er sannsynlig en kopi av orig. brukt i Narvik stasjon	UTGITT	DATO	REGISTR.	DATO
					6.9.79
		RETTELSES- BLAD	NR	INNFORT DEN	AV
			NR	INNFORT DEN	AV
NR	INNFORT DEN		AV		

NSB · REGISTRERING AV BYGNINGER

SOLGT

Bak. Had 0703.79

NAVN BYGNINGENS ART	ROMBAK STASJON Personalrom, bolig	STASJONSNR. 2404	BYGN.NR. 10
BANESTREKNING	240 Narvik - Riksgrensa	KILOMETER 21,18	
KOMMUNE, MATR.NR.	Narvik	GÅRDSNR.	BRUKSNR.
ADRESSE		DISTRIKT Narvik	



TEGNING

TEGNINGEN VISER: Orig. tegn. dat. 09.03.1903

M 1:250

OPPRINNELIG BRUKSFORMÅL	PRIMÆRT Vokterbolig (bfm.bolig)	SEKUNDÆRT	
NÅVÆRENDE BRUKSFORMÅL	PRIMÆRT Bolig	SEKUNDÆRT	ANTALL LEILIGHETER: 1 ANTALL OVERNATTINGSROM: 0
FORHOLD TIL ANDRE HUS	Del av anlegg - frittstående		
FYSISK MILJØ- SAMMENHENG	Lite stasjonssted		

VERNEVERDI	<input type="checkbox"/>	PRIORITERT	BYGNINGEN PRIORITERES SPESIELT SOM BEVARINGSOBJEKT (EVT. INTERN NSB-FREDNING)	<input type="checkbox"/>	BYGNINGEN ER FREDET I MEDHOLD AV LOV OM KULTURMINNER
	<input type="checkbox"/>	HØY	ENDRINGER SKAL IKKE FORETAS FOR ARKITEKTKONTORET HAR GODKJENT PLANENE. DETTE GJELDER OGSÅ UTSKIFTING AV DØRER, VINDUER, KLEDNING, TAKTEKKING OSV.		
	<input checked="" type="checkbox"/>	MIDDELS			
	<input type="checkbox"/>	LAV	ENDRINGER KAN FORETAS UTEN GODKJENNING FRA ARKITEKTKONTORET. DET HENVISES TIL GENERELLE RÅD OG RETNINGSLINJER.		
<input type="checkbox"/>	INGEN				

DIMENSJONER	HØVEDTÅL M 9,5 x 9,5	BEBYGD AREAL M ² 81	ANTALL ETASJER 1½	BRUTTO GOLVAREAL M ²
-------------	-------------------------	-----------------------------------	----------------------	------------------------------------

BYGNINGSDEL	TYPE, KONSTRUKSJON	INSTALLASJON	MERKNAD
FUNDAMENT	Gråsteinsmur med påstøp	SKORSTEIN	STK. 1
KJELLER UNDERETASJE	Kjeller, trebjelkelag	ELEKTRISITET	Innlagt
YTTERVEGG	Reisverk	OPPVARMING	PRIMÆRT: Elektrisk SEKUNDÆRT:
FASADEKLEDNING	Stående tømmermannspanel	VANN	Innlagt
TAKFORM	Saltak	BAD	Innlagt dusj
TAKTEKING	Skiifer "lapp"	TOALETT	TYPE: WC ANTALL: 1

VINDUER	Utskiftet	DEKOR INNSKRIPSJONER	Profilerte sperrehoder
DØRER	Utskiftet	INTERIOR	

BYGGEÅR	AR 1918	MERKNAD
TILBYGGING OMBYGGING FLYTTING	AR	ENDRING Nå midlertidig tilbygd 5 losjibrakker.

VEDLIKEHOLDS- TILSTAND	TILSTAND, AR:	I GOD STAND	BEGYNNENDE FORFALL	FRAMSKREDET FORFALL	RUIN	EVT. FORFALLSÅRSÅK
	1979	X				

FARGESKJEMA	OPPRINNELIG	NÅVERENDE	FRAMTIDIG	BYGGHERRE
UTVENDIG VEGG		9E5 Rødbrun		NSB
VINDSKIER		Hvite (avslitt)		ARKITEKT: Narvik distrikt Sign. J. Th. Wiull
GERIKTER		Hvite		BYGGMESTER
VINDUER		Hvite		
DØRER		Lys grå		BYGNINGSTYPE
HJØRNEBORD		Hvite (avslitt)		STILPREG

TEGNINGER (ARKIVHENVISNING)	NdB 342 - A 22
ELDRE FOTOGRAF.	

ANDRE OPPLYSNINGER	UTGITT	DATO	REGISTR.	DATO 6.9.79
	RETTELSES- BLAD	NR	INNFORT DEN	AV
		NR	INNFORT DEN	AV
		NR	INNFORT DEN	AV

NSB-REGISTRERING AV BYGNINGER

SOLGT

Bak./Had 070379

NAV N BYGNINGENS ART	ROMBAK STASJON Personalrom, uthus	STASJONSNR. 2404	BYGN.NR. 11
BANESTREKNING	240 Narvik - Riksgrensa	KILOMETER 21,22	
KOMMUNE.MATR.NR.	Narvik	GÅRDSNR.	BRUKSNR.
ADRESSE		DISTRIKT Narvik	



Kopi

-Bd. 747. UTHUS FOR DOBBELT-VÅRTEBOLIG.
• MÅLESTOKK: 1:100

KRISTIANIA - 17.5.14
E. WILHELMSEN
STATSBÅNERNES ARKITEKTKONTOR.
E. Wilhelm

BD 747.

TEGNINGEN VISER: Orig. tegn. dat. 17.05.1914 M 1:200

OPPRINNELIG BRUKSFORMÅL	PRIMÆRT Fjøs -vedbu, privat	SEKUNDÆRT	
NÅVERENDE BRUKSFORMÅL	PRIMÆRT Ingen	SEKUNDÆRT	ANTALL LEILIGHETER: 0 ANTALL OVERNATTINGSROM: 0
FORHOLD TIL ANDRE HUS	Del av anlegg - frittstående		
FYSISK MILJØ-SAMMENHENG	Lite stasjonssted		

VERNEVERDI	<input type="checkbox"/> PRIO-RITERT	BYGNINGEN PRIORITERES SPESIELT SOM BEVARINGSOBJEKT (EVT. INTERN NSB-FREDNING)	<input type="checkbox"/> BYGNINGEN ER FREDET I MEDHOLD AV LOV OM KULTURMINNER
	<input type="checkbox"/> HOY	ENDRINGER SKAL IKKE FORETAS FOR ARKITEKTKONTORET HAR GODKJENT PLANENE. DETTE GJELDER OGSÅ UTSKIFTING AV DØRER, VINDUER, KLEDNING, TAKTEKKING OSV.	
	<input checked="" type="checkbox"/> MIDDELS		
	<input type="checkbox"/> LAV	ENDRINGER KAN FORETAS UTEN GODKJENNING FRA ARKITEKTKONTORET. DET HENVISES TIL GENERELLE RÅD OG RETNINGSLINJER.	
<input type="checkbox"/> INGEN			

DIMENSJONER	HOVEDTÅL M 10 x 4,94	BEBYGD AREAL M ² 49,5	ANTALL ETASJER 1½	BRUTTO GOLVAREAL M ²
-------------	-------------------------	-------------------------------------	----------------------	------------------------------------

BYGNINGSDEL	TYPE KONSTRUKSJON	INSTALLASJON	MERKNAD
FUNDAMENT	1. Betongmur 2. Ufuget gråsteinsmur	SKORSTEIN	STK. 0
KJELLER UNDERETASJE	1. Betongplate på grunn. 2. Jordgolvt 3. Kryperom, trebjelkelag	ELEKTRISITET	Innlagt(ikke fung.)
YTTERVEGG	1. Laft 2. Bindingsverk	OPPVARMING	PRIMÆRT: SEKUNDÆRT:
FASADEKLEDNING	1. Bart laft 2. Tømmermannskledning	VANN	Ikke innlagt
TAKFORM	Saltak	BAD	
TAKTEKKING	Torv	TOALETT	TYPE: Utedo ANTALL: 1

VINDUER	Opprinnelige	DEKOR INNSKRIPSJONER	Svungne nov
DORER	Opprinnelige	INTERIOR	

BYGGEÅR	ÅR	MERKNAD
		Opprinnelige fra anlegget?
TILBYGGING OMBYGGING FLYTTING	ÅR	ENDRING
		Tilbygd vedskjul?

VEDLIKEHOLDS- TILSTAND	TILSTAND	GOD STAND	BEGYNNENDE FORFALL	FRAMSKREDET FORFALL	RUIN	EVT. FORFALLSÅRSÅK
	ÅR:	1979	X			Råte i tak et sted

FARGESKJEMA	OPPRINNELIG	NÅVÆRENDE	FRAMTIDIG	BYGGERE
UTVENDIG VEGG		Avslitt brun		NSB
VINDSKIER		Avslitt lys grønn		ARKITEKT NSB - Ak v/Gleditsch/Hoel
GERIKTER		Hvite		BYGGMESTER
VINDUER		Hvite		
DORER		Avslitt lys grønn		BYGNINGSTYPE
HJORNEBORD				STILPREG

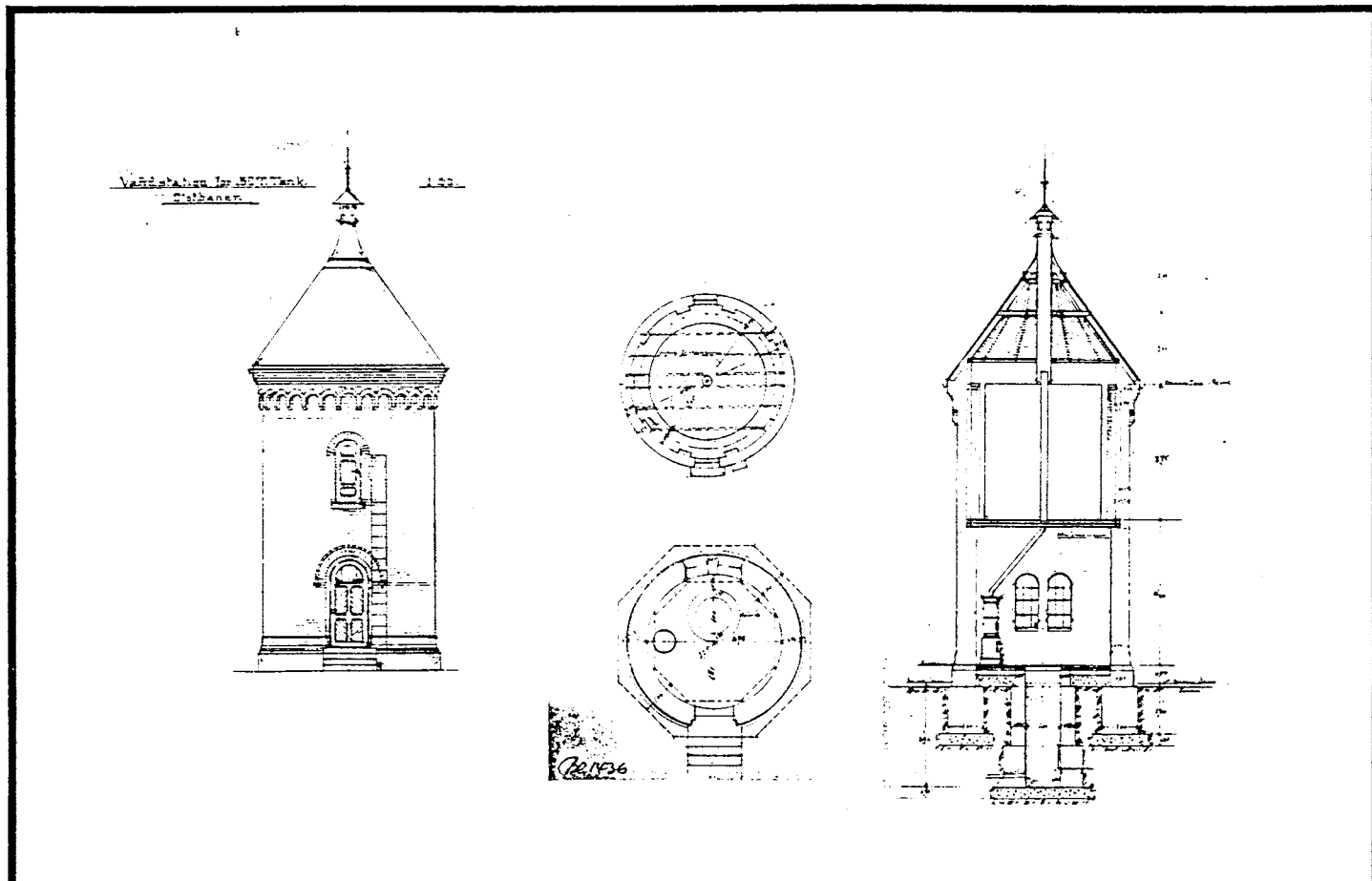

TEGNINGER (ARKIVHENVISNING)	Bl. 14
ELDRE FOTOGRAF.	

ANDRE OPPLYSNINGER	Spir med vær-"nøkkel" smidd bak vedbu	UTGITT	DATO	REGISTR.	DATO
					6.9.79
		RETTELSES- BLAD	NR	INNFORT DEN	AV
		NR	INNFORT DEN	AV	
		NR	INNFORT DEN	AV	

NSB · REGISTRERING AV BYGNINGER

Bak. Had 0703.79

NAV BYGNINGENS ART	ROMBAK STASJON Vanntårn	STASJONSNR. 2404	BYGN.NR. 12
BANESTREKNING	240 Narvik - Riksgrensa	KILOMETER 20,95	
KOMMUNE, MATR. NR.	Narvik	GARDSNR.	BRUKSNR.
ADRESSE		DISTRIKT Narvik	



TEGNINGEN VISER: Orig. tegn. dat. 31.10.1901

M 1:200

OPPRINNELIG BRUKSFØRMÅL	PRIMERT Vannstasjon	SEKUNDÆRT	
NÅVÆRENDE BRUKSFØRMÅL	PRIMERT Ingen	SEKUNDÆRT	ANTALL LEILIGHETER: 0 ANTALL OVERNATTINGSROM: 0
FORHOLD TIL ANDRE HUS	Del av anlegg - frittstående		
FYSISK MILJØ- SAMMENHENG	Lite stasjonssted		

VERNEVERDI	<input checked="" type="checkbox"/>	PRIORITERT	BYGNINGEN PRIORITERES SPESIELT SOM BEVARINGSOBJEKT (EVT. INTERN NSB-FREDNING)	<input type="checkbox"/>	BYGNINGEN ER FREDET I MEDHOLD AV LOV OM KULTURMINNER
	<input type="checkbox"/>	HØY	ENDRINGER SKAL IKKE FORETAS FOR ARKITEKTKONTORET HAR GODKJENT PLANENE. DETTE GJELDER OGSÅ UTSKIFTING AV DØRER, VINDUER, KLEDNING, TAKTEKKING OSV.		
	<input type="checkbox"/>	MIDDELS			
	<input type="checkbox"/>	LAV	ENDRINGER KAN FORETAS UTEN GODKJENNING FRA ARKITEKTKONTORET. DET HENVISES TIL GJENNELLE RÅD OG RETNINGSLINJER.		
<input type="checkbox"/>	INGEN				

DIMENSJONER	HØVEDTÅL M D 5,0	BEBYGD AREAL M ² 19,6	ANTALL ETASJER 2	BRUTTO GOLVAREAL M ²
-------------	---------------------	-------------------------------------	---------------------	------------------------------------

BYGNINGSDEL	TYPE, KONSTRUKSJON	INSTALLASJON	MERKNAD
FUNDAMENT	Fuget gråsteinsmur	SKORSTEIN	STK. 1
KJELLER UNDERETASJE	Betongplate på grunn	ELEKTRISITET	Innlagt (ikke fung.)
		OPPVARMING	PRIMÆRT: SEKUNDÆRT:
YTTERVEGG	Teglmur	VANN	Ikke innlagt
FASADEKLEDNING	1. Ingen 2. Pussfelt	BAD	
TAKFORM	Kjegleformet	TOALETT	TYPE: ANTALL:
TAKTEKKING	Kopperplater		

VINDUER	Opprinnelige	DEKOR INNSKRIPSJONER	Ornamenter i tegl rundt " kronen ".
DORER	Skiftet	INTERIOR	

BYGGGEÅR	AR	MERKNAD
		Åpningen? Tegnet 1901
TILBYGGING OMBYGGING FLYTTING	AR	ENDRING

VEDLIKEHOLDS- TILSTAND	TILSTAND:	I GOD STAND	BEGYNNENDE FORFALL	FRAMSKREDET FORFALL	RUIN	EVT. FORFALLSÅRSÅK
	AR:					
	1979		X			Dårlig taktekking, tegl forvitrer.

FARGESKJEMA	OPPRINNELIG	NÅVERENDE	FRAMTIDIG	BYGGHERRE
UTVENDIG VEGG		Teglørød		NSB
VINDSKIER				ARKITEKT
GERIKTER				(?)
VINDUER		Avslitt		BYGGMESTER
DØRER		Avslitt lys grå		BYGNINGSTYPE
HJØRNEBORD				"Vandstation for 30T. Tank Ofotbanen"
				STILPREG

TEGNINGER (ARKIVHENVISNING)	NdB 1170 - 1171, B1 1436
ELDRE FOTOGRAF.	

ANDRE OPPLYSNINGER	Jerntank på plass Også oppført ved Katterat (revet).	UTGITT	DATO	REGISTR.	DATO
					6.9.79
		RETTELSES- BLAD	NR	INNFORT DEN	AV
			NR	INNFORT DEN	AV
NR	INNFORT DEN		AV		

NSB - REGISTRERING AV BYGNINGER

UTGITT:
REVIDERT:

STASJONSNR 2404 ROMBAK - 2405 KATTERAAT

BRUK / BRUKTYPE: OPOTTBANEN NARVIK - RIKSGRENSEN

DISTRIKT NARVIK

BYGN NR	KILOMETER	BYGNINGSTYPE	ADRESSE	MATRIKEL GNR ENR	BEBYGD AREAL	ETG	BRUTTO GOLVFLATE	HOVED-MATERIALE	BYGGEAR	TEGNINGER ARKIVNR	MERKNAD	EGET SKJEMA
1	23,0	Personalrom	Indre Sildvik		1	1	Tre	1977			2 Moelven-brakker	
2	24,0	Personalrom	Kvitur		1	1	Tre	1976			2 Moelven-brakker	
3	25,2	Personalrom	(Steinbrakke)		95	1	Steinmur	1900	A 28		Ikke i bruk	X
4	25,2	Personalrom	"Horisontalen"		87	1	Tre	1978			2 Moelven-brakker	
5	26,7	Personalrom	Middagselva		11	1	Tre	1973			1 Moelven-brakke	
6	28,4	Personalrom	Tappelva		87	1	Steinmur	1900	NdB 752		Oppusset 1978	X
7	29,2	Personalrom	Kapp Horn		109	1	Steinmur	1900			Ikke i bruk	X

NSB - REGISTRERING AV BYGNINGER

Bak./Had 0703/79

NAVN BYGNINGENS ART	ROMBAK - KATTERAT Personalrom - steinbrakke	STASJONSNR.	BYGN.NR. 3
BANESTREKNING	240 Narvik - Riksgrensa	KILOMETER	25,2
KOMMUNE.MATR.NR.	Narvik	GÅRDSNR.	BRUKSNR.
ADRESSE		DISTRIKT	Narvik



Type II
Barakke af sten for 24 mand

TEGNINGEN VISER: Orig. teg. dat. 27.03.1899 M 1:200

OPPRINNELIG BRUKSFORMÅL	PRIMÆRT Anleggsbrakke	SEKUNDÆRT	
NÅVÆRENDE BRUKSFORMÅL	PRIMÆRT Ingen	SEKUNDÆRT	ANTALL LEILIGHETER: 1 ANTALL OVERNATTINGSROM: 0
FORHOLD TIL ANDRE HUS	Del av anlegg - frittstående		
FYSISK MILJØ- SAMMENHENG			

VERNEVERDI	<input type="checkbox"/> PRIORITYERT	BYGNINGEN PRIORITYERES SPESIELT SOM BEVARINGSOBJEKT (EVT. INTERN NSB-FREDNING)	<input type="checkbox"/> BYGNINGEN ER FREDET I MEDHOLD AV LOV OM KULTURMINNER
	<input checked="" type="checkbox"/> HOY	ENDRINGER SKAL IKKE FORETAS FOR ARKITEKTKONTORET HAR GODKJENT PLANENE. DETTE GJELDER OGSÅ UTSKIFTING AV DØRER, VINDUER, KLEDNING, TAKTEKKING OSV.	
	<input type="checkbox"/> MIDDELS		
	<input type="checkbox"/> LAV	ENDRINGER KAN FORETAS UTEN GODKJENNING FRA ARKITEKTKONTORET. DET HENVISES TIL GENERELLE RÅD OG RETNINGSLINJER.	
	<input type="checkbox"/> INGEN		

DIMENSJONER	HOVEDTÅLM M 12,8 x 6,8	BEBYGD AREAL M ² 95	ANTALL ETASJER 1	BRUTTO GOLVAREAL M ²
-------------	---------------------------	-----------------------------------	---------------------	------------------------------------

BYGNINGSDEL	TYPE, KONSTRUKSJON	INSTALLASJON	MERKNAD
FUNDAMENT	Fuget gråsteinsmur	SKORSTEIN	STK. 1
KJELLER UNDERETASJE	Kryperom, trebjelkelag	ELEKTRISITET	Ikke innlagt
YTTERVEGG	1. Fuget gråsteinsmur 2. Sidebygning: bindingsverk	OPPVARMING	PRIMÆRT: Fast SEKUNDÆRT:
FASADEKLEDNING	1. Ingen 2. Sidebygning: Stående listpanel	VANN	Ikke innlagt
TAKFORM	Saltak	BAD	
TAKTEKKING	Papp	TOALETT	TYPE: Utedo ANTALL:

VINDUER	Uttatt	DEKOR - INNSKRIPSJONER	
DORER	Opprinnelige? Av hengslene	INTERIOR	Spikerslag, papp, stående staffpanel

BYGGEÅR	ÅR	MERKNAD
	1901	
TILBYGGING OMBYGGING FLYTTING	ÅR	ENDRING

VEDLIKEHOLDS- TILSTAND	TILSTAND, ÅR:	I GOD STAND	BEGYNNENDE FORFALL	FRAMSKREDET FORFALL	RUIN	EVT. FORFALLSÅRSÅK
	1979			X		Råte i tak og golv

FARGESKJEMA	OPPRINNELIG	NÅVÆRENDE	FRAMTIDIG	BYGGHERRE
UTVENDIG VEGG		Steingrå/rødbrun		NSB
VINDSKIER		Avslitt		ARKITEKT NSB - Narvik Sign. T.H. Wiull
GERIKTER				BYGGMESTER
VINDUER		Uttatt		
DORER		Brun		BYGNINGSTYPE
HJØRNEBORD				Barakke for 24 mann
				STILPREG

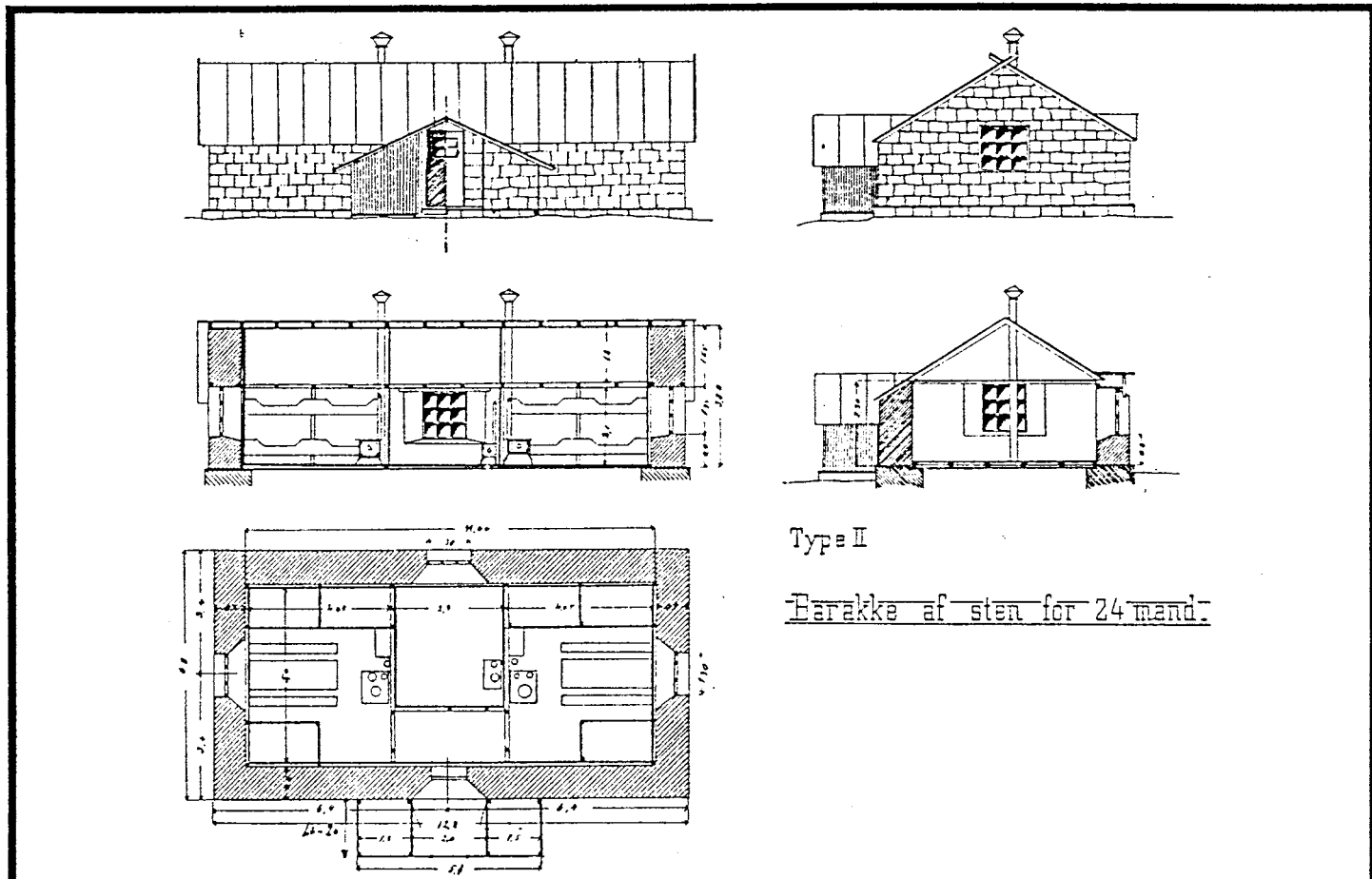
TEGNINGER (ARKIVHENVISNING)	A 28
ELDRE FOTOGRAF.	

ANDRE OPPLYSNINGER	I dårlig forfatning:nesten alt treverk råttent.	UTGITT	DATO	REGISTR.	DATO	
					8.9.79	
		RETTELSES- BLAD	NR	INNFORT DEN	AV	
			NR	INNFORT DEN	AV	

NSB - REGISTRERING AV BYGNINGER

Bak.Had 070379

NAV BYGNINGENS ART	ROMBAK - KATTERAT Personalrom. Tappelva (Velferd.)	STASJONSNR.	BYGN.NR. 6
BANESTREKNING	240 Narvik - Riksgrensa	KILOMETER 28,4	
KOMMUNE.MATR.NR.	Narvik	GÅRDSNR.	BRUKSNR.
ADRESSE		DISTRIKT Narvik	



Type II

Barakke af sten for 24 mand

TEGNINGEN VISER: Orig. tegn. dat. 27.03.1899

M 1:200

OPPRINNELIG BRUKSFORMÅL	PRIMÆRT Arbeidsbrakke	SEKUNDÆRT	
NÅVÆRENDE BRUKSFORMÅL	PRIMÆRT Spiserom -Velferdsrom	SEKUNDÆRT	ANTALL LEILIGHETER: 0 ANTALL OVERNATTINGSROM: 0
FORHOLD TIL ANDRE HUS	Selvstendig hus - frittstående		
FYSISK MILJØ- SAMMENHENG	Enkeltshus, velferdsbu		

VERNEVERDI	<input checked="" type="checkbox"/> PRIORITERT	BYGNINGEN PRIORITERES SPESIelt SOM BEVARINGSOBJEKT (EVT. INTERN NSB-FREDNING)	<input type="checkbox"/> BYGNINGEN ER FREDET I MEDHOLD AV LOV OM KULTURMINNER
	<input type="checkbox"/> HOY	ENDRINGER SKAL IKKE FORETAS FOR ARKITEKTKONTORET HAR GODKJENT PLANENE. DETTE GJELDER OGSÅ UTSKIFTING AV DORER, VINDUER, KLEDNING, TAKTEKKING OSV.	
	<input type="checkbox"/> MIDDELS		
	<input type="checkbox"/> LAV	ENDRINGER KAN FORETAS UTEN GODKJENNING FRA ARKITEKTKONTORET. DET HENVISES TIL GENERELLE RÅD OG RETNINGSLINJER.	
	<input type="checkbox"/> INGEN		

DIMENSJONER	HØVEDMÅL M 12,8 x 6,8	BEBYGD AREAL M ² 87	ANTALL ETASJER 1	BRUTTO GOLVAREAL M ²
-------------	--------------------------	-----------------------------------	---------------------	------------------------------------

BYGNINGSDEL	TYPE, KONSTRUKSJON	INSTALLASJON	MERKNAD
FUNDAMENT	Fuget gråsteinsmur	SKORSTEIN	STK. 2
KJELLER UNDERETASJE	Kjeller, trebjelkelag	ELEKTRISITET	Innlagt
YTTERVEGG	1. Fuget gråsteinsmur 2. Bindingsverk i røst	OPPVARMING	PRIMÆRT: Elektrisk SEKUNDÆRT: Ved
FASADEKLEDNING	1. Ingen 2. Tømmermannspanel m.listverk i røst	VANN	Innlagt
TAKFORM	Saltak	BAD	
TAKTEKKING	Bølgeblikk	TOALETT	TYPE: ANTALL:

VINDUER	Skiftet i forbindelse med oppussing	DEKOR INNSKRIPSJONER	
DORER	Ny	INTERIOR	fornyet/forandret

BYGGEÅR	AR 1900	MERKNAD
TILBYGGING OMBYGGING FLYTTING	AR 1978	ENDRING Full oppussing

VEDLIKEHOLDS- TILSTAND	TILSTAND	GOD STAND	BEGYNNENDE FORFALL	FRAMSKREDET FORFALL	RJIN	EVT. FORFALLSÅRSÅK
	AR:	1979	X			

FARGESKJEMA	OPPRINNELIG	NÅVÆRENDE	FRAMTIDIG	BYGGHERRE
UTVENDIG VEGG		Gråstein/rød i røst (avslitt)		NSB
VINDSKIER		umalt		ARKTEKT NSB - Narvik Sign. T.H. Wiuell
GERIKTER				BYGGMESTER
VINDUER		umalt		
DORER		lakkert		BYGNINGSTYPE
HJØRNEBORD				STILPREG

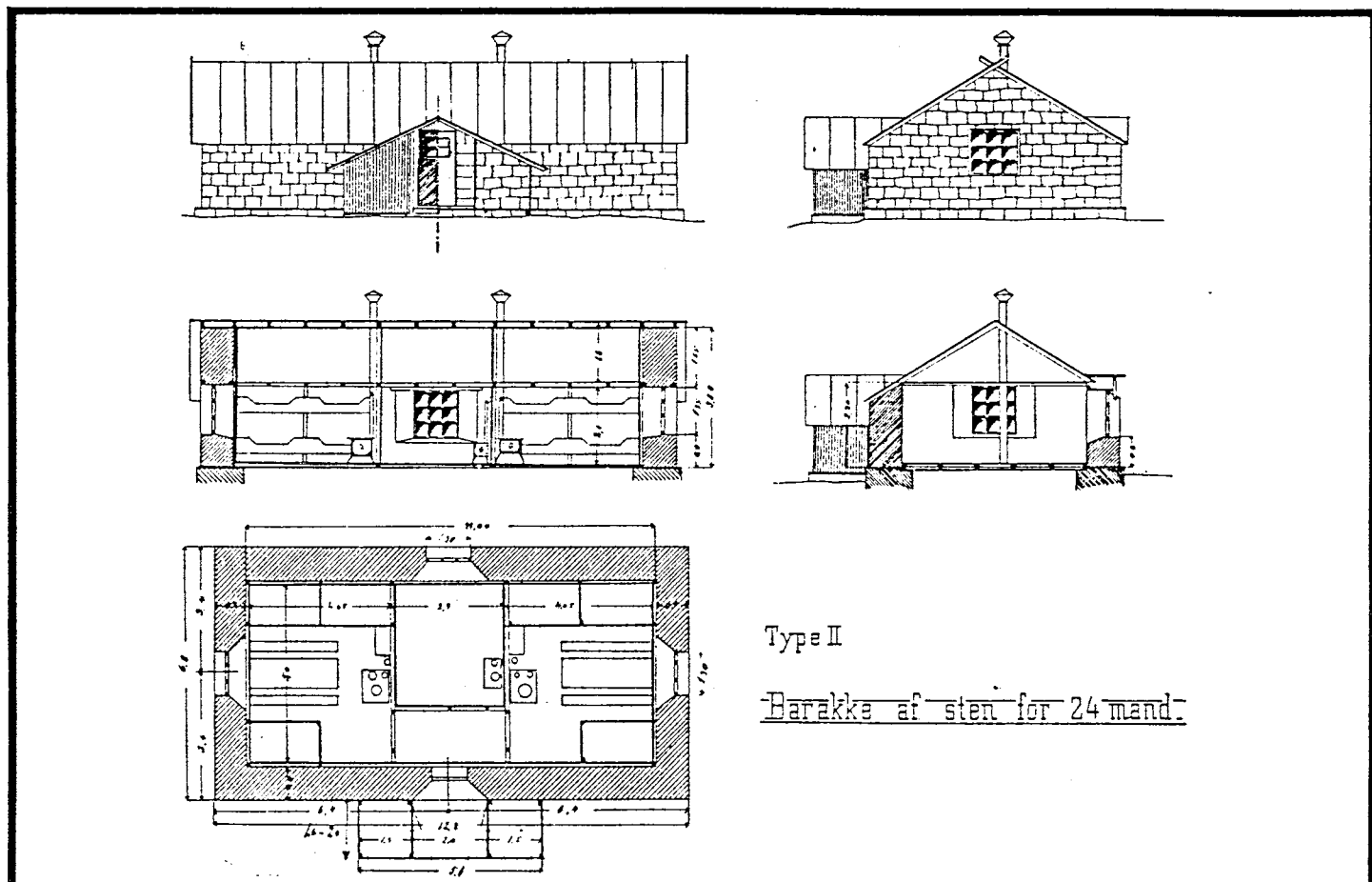
TEGNINGER (ARKIVHENVISNING)	NdB 752 - A 28
ELDRE FOTOGRAF	

ANDRE OPPLYSNINGER	Eneste gjenværende steinbrakke m. underetasje (skrånende terr.)	UTGITT	DATO	REGISTR.	DATO
					13.9.79
		RETTELSES- BLAD	NR	INNFORT DEN	AV
			NR	INNFORT DEN	AV
NR	INNFORT DEN		AV		

NSB · REGISTRERING AV BYGNINGER

Bak Had 070379

NAVN BYGNINGENS ART	ROMBAK - KATTERAT Personalrom. Kapp Horn	STASJONSNR.	BYGN NR. 7
BANESTREKNING	240 Narvik - Riksgrensa	KILOMETER	29,2
KOMMUNE, MATR. NR.	Narvik	GÅRDSNR.	BRUKSNR.
ADRESSE		DISTRIKT	Narvik



Type II

Barakke af sten for 24 mand

TEGNINGEN VISER: Orig. tegn. dat. 27.03.1899

M 1:200

OPPRINNELIG BRUKSFØRMÅL	PRIMÆRT Brakke (seinere vokter- bolig)	SEKUNDÆRT	
NÅVÆRENDE BRUKSFØRMÅL	PRIMÆRT Ingen	SEKUNDÆRT	ANTALL LEILIGHETER: 0 ANTALL OVERNATTINGSROM: 0
FORHOLD TIL ANDRE HUS	Selvstendig hus - frittstående		
FYSISK MILJØ- SAMMENHENG	Enkelthus		

VERNEVERDI	<input type="checkbox"/> PRIORITYERT	BYGNINGEN PRIORITYERES SPESIELT SOM BEVARINGSOBJEKT (EVT. INTERN NSB-FREDNING)	<input type="checkbox"/> BYGNINGEN ER FREDET I MEDHOLD AV LOV OM KULTURMINNER
	<input checked="" type="checkbox"/> HOY	ENDRINGER SKAL IKKE FORETAS FØR ARKITEKTKONTORET HAR GODKJENT PLANENE. DETTE GJELDER OGSÅ UTSKIFTING AV DØRER, VINDUER, KLEDNING, TAKTEKKING OSV.	
	<input type="checkbox"/> MIDDELS		
	<input type="checkbox"/> LAV	ENDRINGER KAN FORETAS UTEN GODKJENNING FRA ARKITEKTKONTORET. DET HENVISES TIL GENERELLE RÅD OG RETNINGSLINJER.	
	<input type="checkbox"/> INGEN		

DIMENSJONER	HØVED'IAL M 12,8 x 6,9	BEBYGD AREAL M ² 95	ANTALL ETASJER 1	BRUTTO GOLVAREAL M ²
-------------	---------------------------	-----------------------------------	---------------------	------------------------------------

BYGNINGSDEL	TYPE.KONSTRUKSJON	INSTALLASJON	MERKNAD
FUNDAMENT	Fuget gråsteinsmur	SKORSTEIN	STK. 1
KJELLER UNDERETASJE	1.Kryperom, trebjelkelag 2.Kjeller,trebjelkelag	ELEKTRISITET	Ikke innlagt
YTTERVEGG	Fuget gråstein	OPPVARMING	PRIMERT: Ved SEKUNDÆRT:
FASADEKLEDNING	Ingen	VANN	Ikke innlagt
TAKFORM	Saltak	BAD	TYPE:
TAKTEKKING	Bølgeblikk	TOALET	ANTALL:

VINDUER	Skiftet	DEKOR INNSKRIPSJONER	
DORER		INTERIOR	Oppr. (?) innv. kledd m/ståend staffpanel og papp. Senere kledd m/papp, porøse ulektede plate

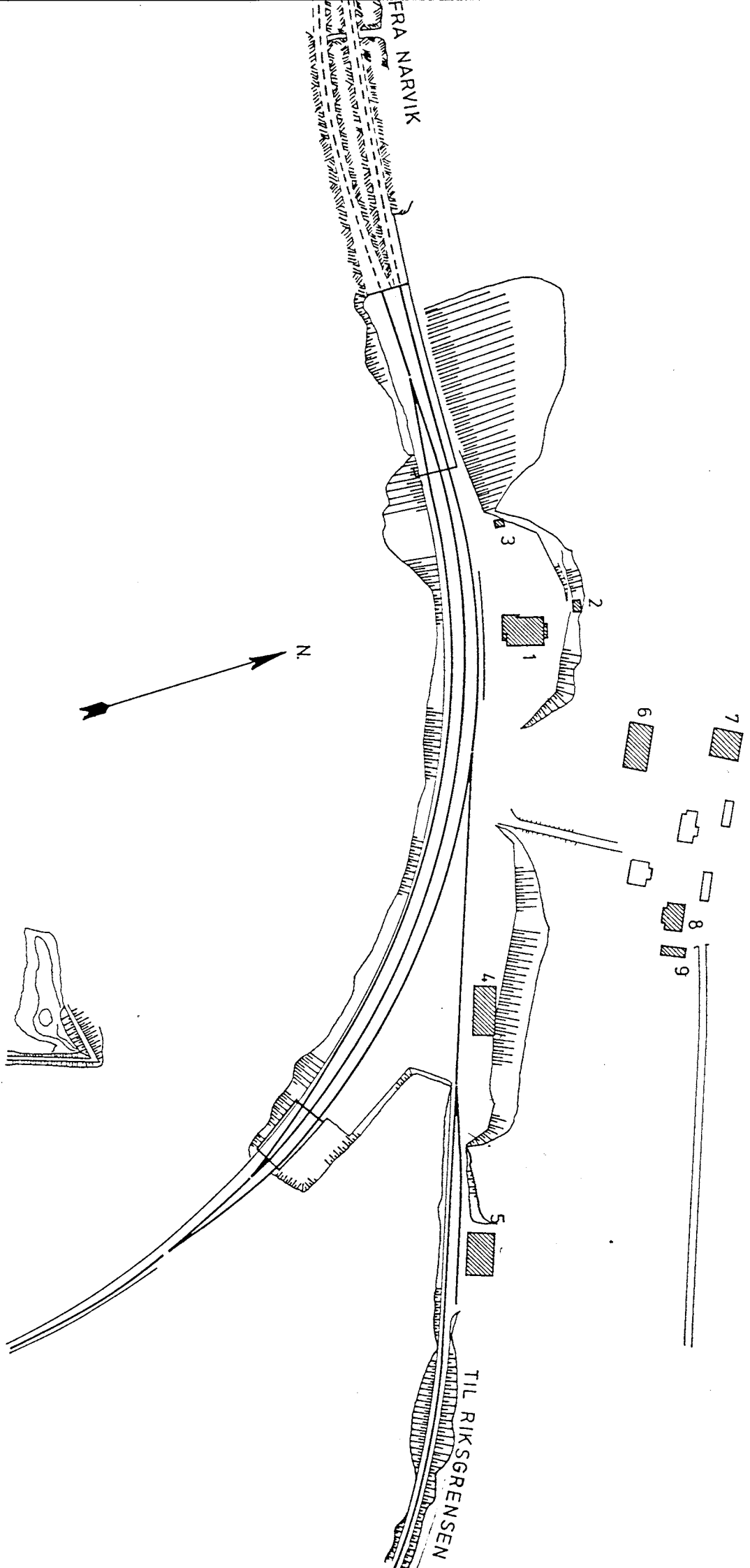
BYGGEÅR	ÅR 1900	MERKNAD Annleggstida
TILBYGGING OMBYGGING FLYTTING	ÅR	ENDRING Sidebygningen ant. ikke opprinnelige Halvt nedsenket sidebyggn. i bindingsverk Kledd med tømmermanspanel

VEDLIKEHOLDS- TILSTAND	TILSTAND: ÅR:	I GOD STAND	BEGYNNENDE FORFALL	FRAMSKREDET FORFALL	RUIN	EVT. FORFALLSÅRSÅK
	1979		X	X		Sidebygning framskredet forfall

FARGESKJEMA	OPPRINNELIG	NÅVERENDE	FRAMTIDIG	BYGG-HERRE
UTVENDIG VEGG		Gråstein/sidebyggn. 8D7		NSB
VINDSKIER		avslitt		ARKITEKT
GERIKTER				BYGGMESTER
VINDUER		Hvite		BYGNINGSTYPE
DORER		Lys grå		STILPREG
HJØRNEBORD				

TEGNINGER (ARKIVHENVISNING)	
ELDRE FOTOGRAF.	1971: ark. Trygve Romsloe

ANDRE OPPLYSNINGER	Oppr. ingen himling (?) (Skillevegg panelert helt opp i mønet) Oppr. liten aske til begge sider (?)	UTGITT	DATO	REGISTR.	DATO
					13.7.79
		RETTELSES- BLAD	NR	INNFORT DEN	AV



SITUASJONS-		Katterat stasjon		
KART OVER:				
BANE-	Narvik - Riksgrensa			
STREKNING:				
MÅLSTOKK: 1:2000	DATE:	13.9.79		
UTDRITT AV: NdB. 1699.				
LINDKART NR.:				
BUSSHOLDEPLASS I DIREKTE	JA	<input type="radio"/>	NEI	<input type="radio"/>
TILKNYTING TIL STASJONEN?	JA	<input type="radio"/>	NEI	<input type="radio"/>
DRØSJEHOLDEPLASS I DIREKTE	JA	<input type="radio"/>	NEI	<input type="radio"/>
TILKNYTING TIL STASJONEN?	JA	<input type="radio"/>	NEI	<input type="radio"/>

NSB · REGISTRERING AV BYGNINGER

UTGITT:
REVIDERT:

STASJONSNR
2405

STASJONS/STRUKTUR/ANLEGG
KATTERAT

BASE / LINJELØSE

OFOTBANEN NARVIK - RIKSREISEN

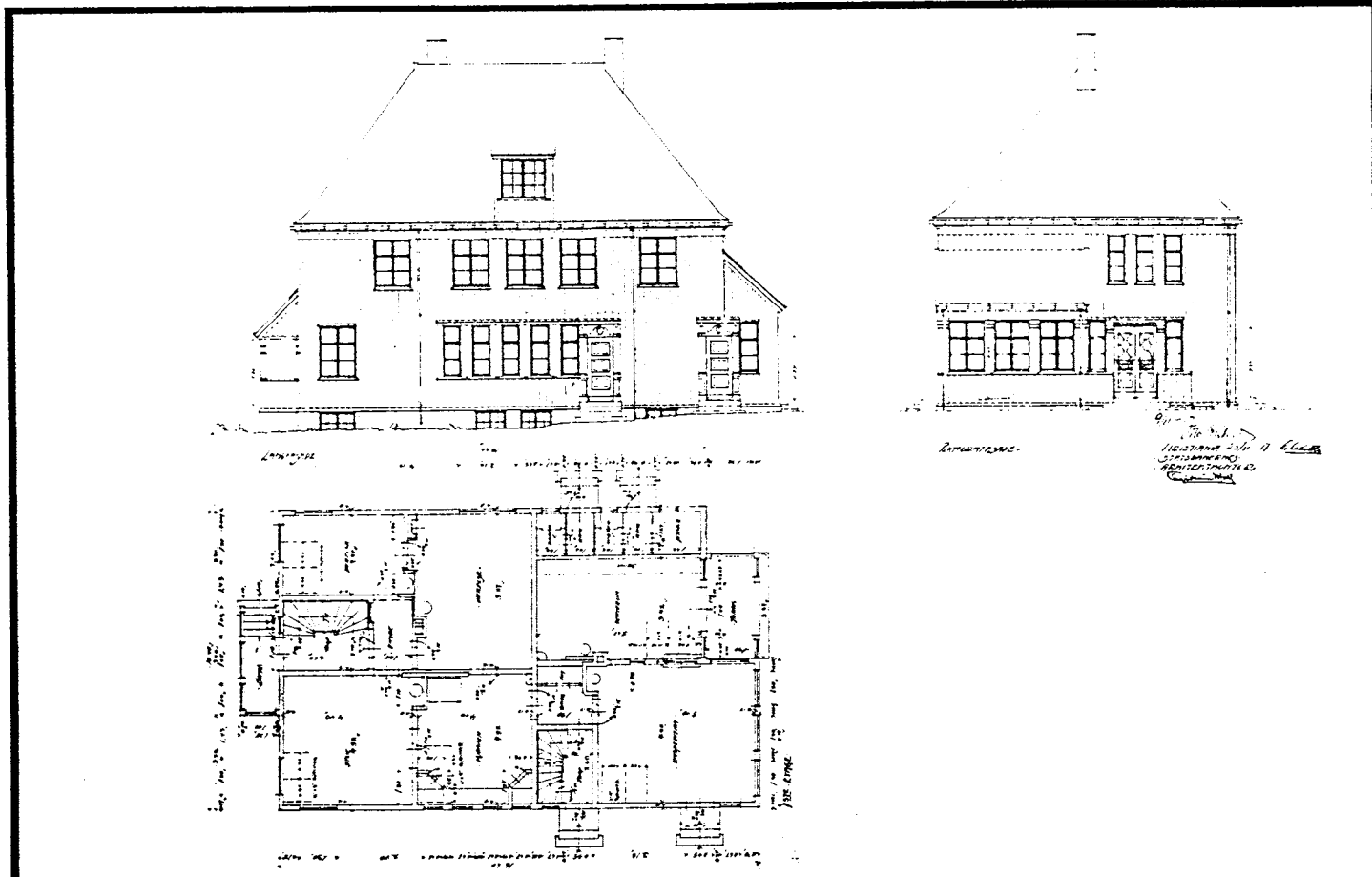
DISTRIKT
NARVIK

BYGNINGSNR	KILOMETER	BYGNINGSTYPE	ADRESSE	MATRIKkel GNR BNR	BEBYGD AREAL	ETG	BRUTTO GOLVFLATE	HØVED- MATERIALE	BYGGEAR	TEGNINGER ARKIVNR.	MERKNAD	EGET SKJEMA
1	29,73	Stasjonsbygning			176			Tre	1921	NdB 527/ Ak 1691		X
2	29,72	Vedbu for st.bygn.			16	1	16	Tre	1920			X
3	29,69	Reserve El.verk, CTC			20	1	20	Tre				X
4	29,87	Verkstedbygning			272	1	272	Steinmur	1923	NdB 1733		X
5	29,94	Transformatorst.			210	2		Steinmur	1923	NdB 1375 NdB 3479	Ikke i bruk	X
6	5044T 29,77	Elektrobolig I			137	2		Tre	1922	NdB 2154/ Ak 2298	4-mannsbolig	X
7	5044T 29,77	Elektrobolig II			96	1½		Stein/ tre	1957		Tidl.fjøs	X
8	5044T 29,82	Personalrom			36	1		Tre	1906	A 28/ A 214 NdB 1747	Påbygd steinbrakk	X
9	5044T 29,83	Uthus for personalr.			12	1	12	Tre	1912		Vedbu	X
10		Radiolink				1		Tre	1975		Tømmerhytte	

NSB · REGISTRERING AV BYGNINGER

Bak. Had. 070379

NAVN BYGNINGENS ART	KATTERAT STASJON Stasjonsbygning	STASJONSNR. 2405	BYGN. NR. 1
BANESTREKNING	240 Narvik - Riksgrensa	KILOMETER 29,73	
KOMMUNE, MATR. NR.	Narvik	GÅDSNR.	BRUKSNR.
ADRESSE		DISTRIKT Narvik	



TEGNINGEN VISER: Orig. tegn. dat. 30.07.1917

M 1:250

OPPRINNELIG BRUKSFØRMÅL	PRIMÆRT Stasjonsbygning -Ekspedisjonsrom	SEKUNDÆRT	
NÅVÆRENDE BRUKSFØRMÅL	PRIMÆRT Stasjonsbygning -Ekspedisjonsrom/personalr. -CTC	SEKUNDÆRT	ANTALL LEILIGHETER: 1 ANTALL OVERNATTINGSROM: 0
FORHOLD TIL ANDRE HUS	Del av anlegg - frittstående		
FYSISK MILJØ- SAMMENHENG	Lite stasjonssted		

VERNEVERDI	<input type="checkbox"/>	PRIORITERT	BYGNINGEN PRIORITERES SPESIELT SOM BEVARINGSOBJEKT (EVT. INTERN NSB-FREDNING)	<input type="checkbox"/>	BYGNINGEN ER FREDET I MEDHOLD AV LOV OM KULTURMINNER
	<input checked="" type="checkbox"/>	HØY	ENDRINGER SKAL IKKE FORETAS FOR ARKITEKTKONTORET HAR GODKJENT PLANENE. DETTE GJELDER OGSÅ UTSKIFTING AV DØRER, VINDUER, KLEDNING, TAKTEKKING OSV.		
	<input type="checkbox"/>	MIDDELS			
	<input type="checkbox"/>	LAV	ENDRINGER KAN FORETAS UTEN GODKJENNING FRA ARKITEKTKONTORET. DET HENVISES TIL GENERELLE RÅD OG RETNINGSLINJER.		
	<input type="checkbox"/>	INGEN			

DIMENSJONER	HOVEDTÅL M 16,6 x 12,2	ELEVGD AREAL M ² 176,76	ANTALL ETASJER	BRUTTO GOLVAREAL M ²
-------------	---------------------------	---------------------------------------	-------------------	------------------------------------

BYGNINGSDEL	TYPE, KONSTRUKSJON	INSTALLASJON	MERKNAD
FUNDAMENT	Gråsteinsmur (80cm) betongkrøne	SKORSTEIN	STK 2
KJELLER UNDERETASJE	1. Kjeller, trebjelkelag 2. Kjeller - betongdekke (ikke kryperom)	ELEKTRISITET	Innlagt
YTTERVEGG	Reisverk	OPPVARMING	PRIMÆRT: Elektrisk SEKUNDÆRT: Ved
FASADEKLEDNING	Stående tømmermannspanel. List-overligger	VANN	Innlagt
TAKFORM	Helvalm med liten svai	BAD	Innlagt
TAKTEKKING	Skifer "lapp"	TOALET	TYPE: WC ANTALL: 2

VINDUER	Opprinnelige	DEKOR INNSKRIPSJONER	Profilerte gesimser, balkong
DORER	Skiftet	INTERIOR	

BYGGEÅR	ÅR 1921	MERKNAD 1925 - tilbygd vindfang
TILBYGGING OMBYGGING FLYTTING	ÅR 1962	ENDRING Diverse ominnredninger

VEDLIKEHOLDS- TILSTAND	TILSTAND:	I GOD STAND	BEGYNNENDE FORFALL	FRAMSKREDET FORFALL	RUI	EVT. FORFALLSÅRSÅK
	ÅR:					
	1979	X				

FARGESKJEMA	OPPRINNELIG	NÅVÆRENDE	FRAMTIDIG	BYGGHERRE
UTVENDIG VEGG		9D-E8 Rødbrun		NSB
VINDSKIER				ARKITEKT
GERIKTER		Hvite		NSB Ak
VINDUER		Hvite		v/Gleditsch - Hoel
DORER		Lys grå		BYGGMESTER
HJØRNEBORD		Hvite		BYGNINGSTYPE
Gesims		Hvit		STILPREG

TEGNINGER (ARKIVHENVISNING)	NdB 527 / Ak 1691 (1618, -19, -20)
ELDRE FOTOGRAF.	

ANDRE OPPLYSNINGER	UTGITT	DATO	REGISTR.	DATO 13.9.79
	RETTELSES- BLAD	NR	INNFORT DEN	AV
		NR	INNFORT DEN	AV
		NR	INNFORT DEN	AV

NSB · REGISTRERING AV BYGNINGER

Bak. Had. 070379

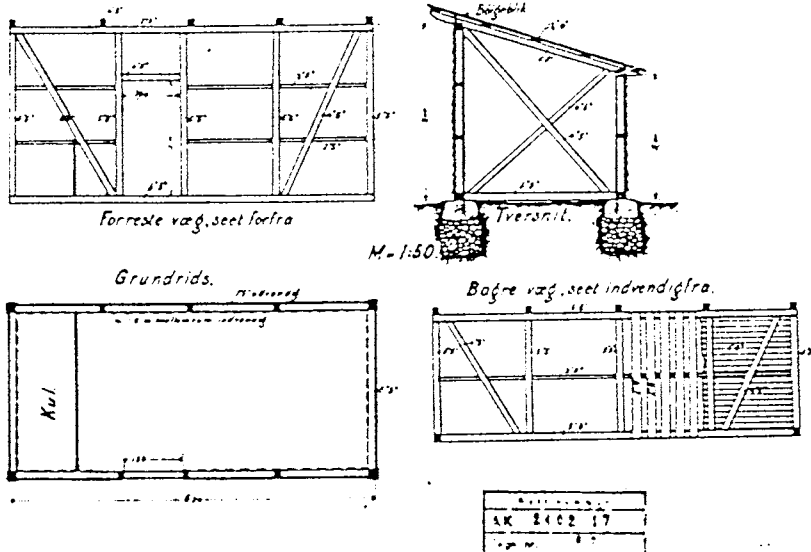
NAVN BYGNINGENS ART	KATTERAT STASJON Vedbu for stasjonsbygning	STASJONSNR. 2405	BYGN. NR. 2
BANESTREKNING	240 Narvik - Riksgrensa	KILOMETER 29,72	
KOMMUNE. MATR. NR.	Narvik	GÅRDSNR.	BRUKSNR.
ADRESSE		DISTRIKT Narvik	



VEDBU

for

Oftbarens Funktionsboliger og Bynevetkuse



TEGNINGEN VISER: Kopi dat. 14.11.1902

M 1:200

OPPRINNELIG BRUKSFORMÅL	PRIMÆRT Vedbu	SEKUNDÆRT	
NÅVÆRENDE BRUKSFORMÅL	PRIMÆRT Lager	SEKUNDÆRT	ANTALL LEILIGHETER: 0 ANTALL OVERNATTINGSROM: 0
FORHOLD TIL ANDRE HUS	Del av anlegg - frittstående		
FYSISK MILJØ- SAMMENHENG	Lite stasjonssted		

VERNEVERDI	<input type="checkbox"/> PRIO- RITERT	BYGNINGEN PRIORITERES SPESIelt SOM BEVA- RINGSOBJEKT (EVT. INTERN NSB-FREDNING)	<input type="checkbox"/> BYGNINGEN ER FREDET I MEDHOLD AV LOV OM KULTURMINNER
	<input type="checkbox"/> HOY	ENDRINGER SKAL IKKE FORETAS FOR ARKITEKTKONTORET HAR GODKJENT PLANENE. DETTE GJELDER OGSÅ UTSKIFTING AV DØRER, VINDUER, KLEDNING, TAKTEKKING OSV.	
	<input type="checkbox"/> MIDDELS		
	<input checked="" type="checkbox"/> LAV	ENDRINGER KAN FORETAS UTEN GODKJENNING FRA ARKITEKTKONTORET. DET HENVISES TIL GENE- RELLE RÅD OG RETNINGSLINJER.	
<input type="checkbox"/> INGEN			

DIMENSJONER	HOVEDTAL M 5,1 x 3,0	EEBYGD AREAL M ² 16	ANTALL ETASJER 1	BRUTTO GOLVAREAL M ²
-------------	-------------------------	-----------------------------------	---------------------	------------------------------------

BYGNINGSDEL	TYPE, KONSTRUKSJON	INSTALLASJON	MERKNAD
FUNDAMENT	1. Trestolper 2. Steinpillar	SKORSTEIN	STK. 0
KJELLER UNDERETASJE	Åpen, trebjelkelag	ELEKTRISITET	Ikke innlagt
YTTERVEGG	Bindingsverk	OPPVARMING	PRIMÆRT: SEKUNDÆRT:
FASADEKLEDNING	Tømmermannspanel	VANN	Ikke innlagt
TAKFORM	Pulttak	BAD	
TAKTEKKING	Papp	TOALETT	TYPE: ANTALL:

VINDUER		DEKOR INNSKRIPSJONER	
DORER		INTERIOR	

BYGGÅR	ÅR 1920	MERKNAD
TILBYGGING OMBYGGING FLYTTING	ÅR	ENDRING

VEDLIKEHOLDS- TILSTAND	TILSTAND ÅR:	I GOD STAND	BEGYNNENDE FORFALL	FRAMSKREDET FORFALL	RUIN	EVT. FORFALLSÅRSÅK
	1979	X				Noe råte i stolper

FARGESKJEMA	OPPRINNELIG	NÅVERENDE	FRAMTIDIG	BYGGHERRE
UTVENDIG VEGG		9D7 Rødbrun		NSB
VINDSKIER		Hvite		NSB Narvik
GERIKTER		Hvite		Sign. L.P. Thronsen
VINDUER		Hvite		BYGGMESTER
DØRER		9D7		BYGNINGSTYPE
HJØRNEBORD		Hvite		STILPREG


TEGNINGER (ARKIVHENVISNING)	A:258
ELDRE FOTOGRAF.	

ANDRE OPPLYSNINGER	Tegningen er en kopi av orig. brukt i forbindelse med Narvik stasjon. Det er gjort forandringer m/hensyn til størrelse og bruken.	UTGITT	DATO	REGISTR.	DATO 13.7.79
		RETTELSES- BLAD	NR	INNFORT DEN	AV
			NR	INNFORT DEN	AV
			NR	INNFORT DEN	AV

NSB · REGISTRERING AV BYGNINGER

Bak Had 07037

NAVN BYGNINGENS ART	KATTERAT STASJON Reserve E-verk, CTC	STASJONSNR.	BYGN NR.
BANESTREKNING	240 Narvik - Riksgrensa	KILOMETER	3
KOMMUNE.MATR.NR.	Narvik	GÅRDSNR.	BRUKSNR.
ADRESSE		DISTRIKT	Narvik



Stilverkshus
for
Hundalen Station.

M = 1:50.

8^{te} Trafikdistrikt
Tegning No. 121
Larsen dat. 3.10.1905

Grundrids

Øden. Trersnit.

Beløn. Længdesnit.

TEGNINGEN VISER: kopi dat. 05.06.1905

M 1:150

OPPRINNELIG BRUKSFØRMÅL	PRIMÆRT	Stillverksbygning	SEKUNDÆRT	
	NÅVÆRENDE BRUKSFØRMÅL	PRIMÆRT	Reserve El.verk CTC, Godshus	SEKUNDÆRT
FORHOLD TIL ANDRE HUS	Del av anlegg - frittstående			
FYSISK MILJØ- SAMMENHENG	Lite stasjonssted			

VERNEVERDI	<input type="checkbox"/> PRIO- RITERT	BYGNINGEN PRIORITERES SPESIELT SOM BEVA- RINGSOBJEKT (EVT. INTERN NSB-FREDNING)	<input type="checkbox"/> BYGNINGEN ER FREDET I MEDHOLD AV LOV OM KULTURMINNER
	<input checked="" type="checkbox"/> HOY	ENDRINGER SKAL IKKE FORETAS FOR ARKITEKKTØRETT HAR GODKJENT PLANENE. DETTE GJELDER OGSÅ UTSKIFTING AV DØRER, VINDUER, KLEDNING, TAKTEKKING OSV.	
	<input type="checkbox"/> MIDDELS		
	<input type="checkbox"/> LAV	ENDRINGER KAN FORETAS UTEN GODKJENNING FRA ARKITEKKTØRETT. DET HENVISES TIL GENE- RELLE RÅD OG RETNINGSLINJER.	
	<input type="checkbox"/> INGEN		

DIMENSJONER	HOVEDMÅL M 6,7 x 3	ELEVGD AREAL M ² 20	ANTALL ETASJER 1	BRUTTO GOLVAREAL M ²
-------------	-----------------------	-----------------------------------	---------------------	------------------------------------

BYGNINGSDEL	TYPE.KONSTRUKSJON	INSTALLASJON	MERKNAD
FUNDAMENT	Betongmur	SKORSTEIN	STK. 0
KJELLER UNDERETASJE	Kryperom, trebjelkelag	ELEKTRISITET	Innlagt
YTTERVEGG	Bindingsverk	OPPVARMING	PRIMÆRT: Ingen SEKUNDÆRT:
FASADEKLEDNING	1.Liggende kledning 2.Brystning:samme stående.3.Gesims Staff st	VANN	Ikke innlagt
TAKFORM	Saltak	BAD	
TAKTEKKING	Skifer "lapp"	TOALETT	TYPE: ANTALL:

VINDUER	Opprinnelige. Halvert av ny dør	DEKOR INNSKRIPSJONER	Møneka m+gavlpyrd. Møneka m ant. ikke opprinnelig
DORER	Ikke opprinnelig	INTERIOR	

BYGGEÅR	ÅR (?)	MERKNAD
TILBYGGING OMBYGGING FLYTTING	ÅR 1964	ENDRING Dør flyttet. Utvidet ca. 2,5 m Grunnmur støpt i 2 deler, skjøtt? Påbygd lengde fra 3,6 til 6,7m. Antakelig flyttet

VEDLIKEHOLDS- TILSTAND	TILSTAND ÅR:	I GOD STAND	BEGYNNENDE FORFALL	FRAMSKREDET FORFALL	RUIN	EVT. FORFALLSÅRSÅK
	1979	X				Malingslitt

FARGESKJEMA	OPPRINNELIG	NÅVÆRENDE	FRAMTIDIG	BYGGHERRE
UTVENDIG VEGG		9D-E8 Rødbrun		NSB
VINDSKIER		Hvit		ARKITEKT
GERIKTER		Hvit		P.A.Due?
VINDUER		Hvit		BYGGMESTER
DORER		Lys grå		BYGNINGSTYPE
HJØRNEBORD		Hvit		STILPREG

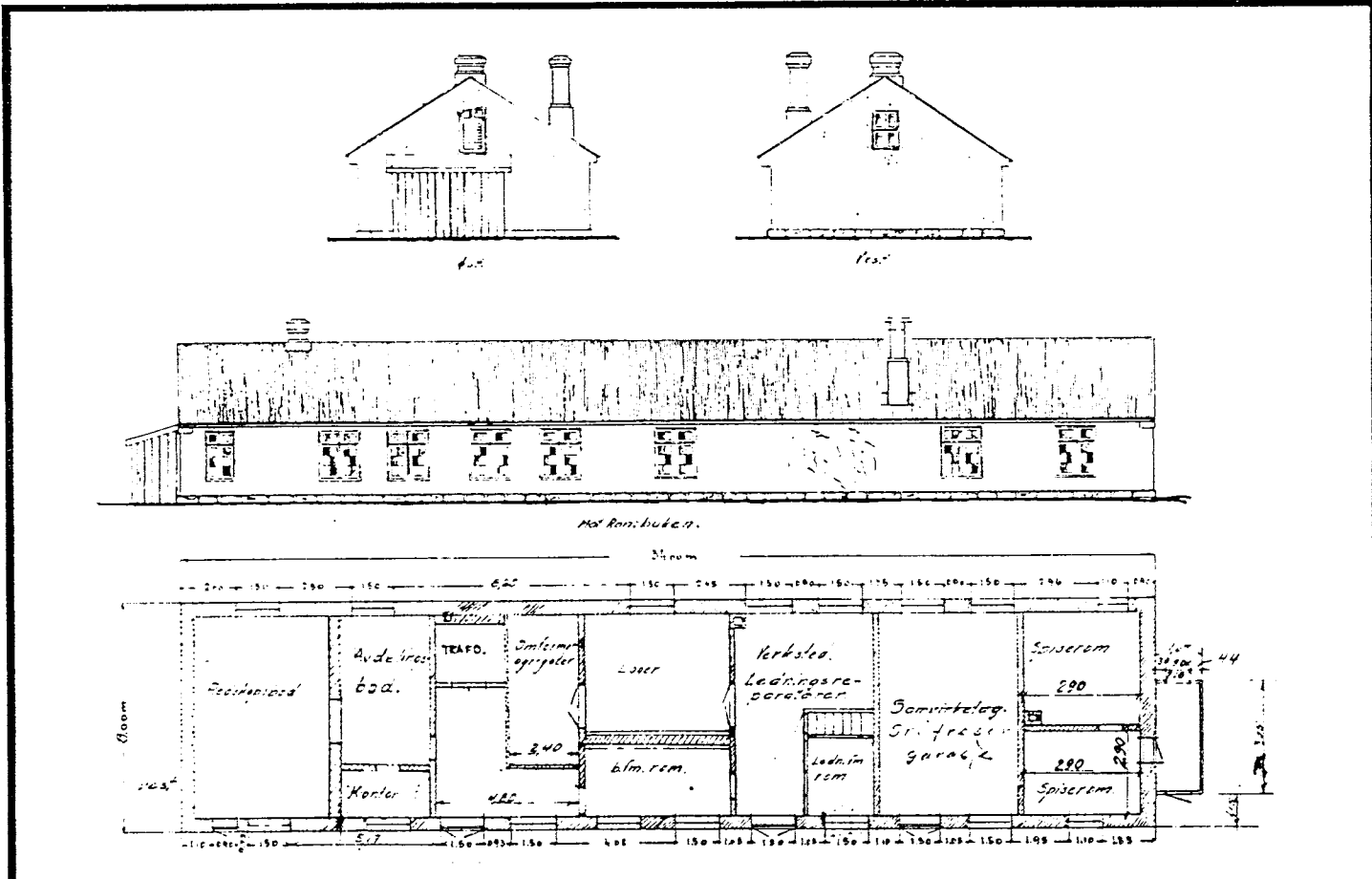

TEGNINGER (ARKIVHENVISNING)	NdB tegning mangler - A19
ELDRE FOTOGRAF.	

ANDRE OPPLYSNINGER	UTGITT	DATO	REGISTR.	DATO 13.9.79
	RETTELSES- BLAD	NR	INNFORT DEN	AV
		NR	INNFORT DEN	AV
		NR	INNFORT DEN	AV

NSB · REGISTRERING AV BYGNINGER

Bok. Med C70379

NAVN BYGNINGENS ART	KATTERAT STASJON Verkstedbygning	STASJONSNR.	2405	BYGN NR.	4
BANESTREKNING	240 Narvik - Riksgrensa	KILOMETER	29,87		
KOMMUNE, MATR. NR.	Narvik	GARDSNR.		BRUKSNR.	
ADRESSE		DISTRIKT	Narvik		



TEGNINGEN VISER: Endr. tegn. dat. 10.05.1938

M 1:250

OPPRINNELIG BRUKSFORMÅL	PRIMÆRT Smie Snekkerverksted	SEKUNDÆRT	
NÅVÆRENDE BRUKSFORMÅL	PRIMÆRT Verksted - Omformerrom - Redskapsrom	SEKUNDÆRT	ANTALL LEILIGHETER: 0 ANTALL OVERNATTINGSROM: 0
FØRHOLD TIL ANDRE HUS	Del av anlegg - frittstående		
FYSISK MILJØ-SAMMENHENG	Lite stasjonssted		

VERNEVERDI	<input type="checkbox"/> PRIO-RITERT	BYGNINGEN PRIORITERES SPESIELT SOM BEVARINGSOBJEKT (EVT. INTERN NSB-FREDNING)	<input type="checkbox"/> BYGNINGEN ER FREDET I MEDHOLD AV LOV OM KULTURMINNER
	<input checked="" type="checkbox"/> HØY	ENDRINGER SKAL IKKE FORETAS FØR ARKITEKTKONTORET HAR GODKJENT PLANENE. DETTE GJELDER OGSÅ UTSKIFTING AV DØRER, VINDUER, KLEDNING, TAKTEKKING OSV.	
	<input type="checkbox"/> MIDDELS		
	<input type="checkbox"/> LAV	ENDRINGER KAN FORETAS UTEN GODKJENNING FRA ARKITEKTKONTORET. DET HENVISES TIL GENERELLE RÅD OG RETNINGSLINJER.	
	<input type="checkbox"/> INGEN		

DIMENSJONER	HOVEDTAL M 34,0 x 8,0	ELEVGO AREAL M ² 272	ANTALL ETASJER 1	BRUTTO GOLVAREAL M ²
-------------	--------------------------	------------------------------------	---------------------	------------------------------------

BYGNINGSDEL	TYPE, KONSTRUKSJON	INSTALLASJON	MERKNAD
FUNDAMENT	Fuget gråsteinsmur (upusset)	SKORSTEIN	STK. 2
KJELLER UNDERETASJE	Oppfylt betonggulv	ELEKTRISITET	
YTTERVEGG	Fuget gråsteinsmur	OPPVARMING	PRIMÆRT: SEKUNDÆRT:
FASADEKLEDNING	Puss	VANN	
TAKFORM	Saltak	BAD	
TAKTEKKING	Bølgeblikk (pålagt 1964)	TOALETT	TYPE: ANTALL:

VINDUER		DEKOR INNSKRIPSJONER	
DORER		INTERIOR	

BYGGEÅR	AR 1923	MERKNAD
TILBYGGING OMBYGGING FLYTTING	AR	ENDRING Noen gjenstøpte vindusåpninger

VEDLIKEHOLDS- TILSTAND	TILSTAND:	IGODSTAND	BEGYNNENDE FORFALL	FRAMSKREDET FORFALL	RUIN	EVT. FORFALLSÅRSÅK
	AR:	1979				

FARGESKJEMA	OPPRINNELIG	NAVÆRENDE	FRAMTIDIG	BYGGHERRE
UTVENDIG VEGG				NSB
VINDSKIER				ARKITEKT NSB - Narvik distrikt Sign. P.P. Vik
GERIKTER				BYGGMESTER
VINDUER				
DORER				BYGNINGSTYPE
HJORNEBORD				STILPREG

TEGNINGER (ARKIVHENVISNING)	N&B 1733
ELDRE FOTOGRAF.	

ANDRE OPPLYSNINGER	UTGITT	DATO	REGISTR.	DATO 13.7.79
	RETTELSES- BLAD	NR	INNFORT DEN	AV
		NR	INNFORT DEN	AV
		NR	INNFORT DEN	AV

NSB · REGISTRERING AV BYGNINGER

Bak. Had. 07037

NAVN BYGNINGENS ART	KATTERAT STASJON Transformatorbygning	STASJONSNR.	2405	BYGN. NR.	5
BANESTREKNING	240 Narvik - Riksgrensa	KILOMETER	29,94		
KOMMUNE, MATR. NR.	Narvik	GÅRDSNR.		BRUKSNR.	
ADRESSE		DISTRIKT	Narvik		



94-11-21-614 HVAERDEN TERA STASJONSTATION - PLAN - MAASSTAB 1:50

TEGNINGEN VISER: Endr. tegn. dat. 08.03.1973

M 1:250

OPPRINNELIG BRUKSFORMÅL	PRIMÆRT Transformatorstasjon	SEKUNDÆRT	
NÅVERENDE BRUKSFORMÅL	PRIMÆRT Ikke i bruk	SEKUNDÆRT	ANTALL LEILIGHETER: 0 ANTALL OVERNATTINGSROM: 0
FORHOLD TIL ANDRE HUS	Del av anlegg - frittstående		
FYSISK MILJØ- SAMMENHENG	Lite stasjonssted		

VERNEVERDI	<input type="checkbox"/>	PRIORITERT	BYGNINGEN PRIORITERES SPESIELT SOM BEVARINGSOBJEKT (EVT. INTERN NSB-FREDNING)	<input type="checkbox"/>	BYGNINGEN ER FREDET I MEDHOLD AV LOV OM KULTURMINNER
	<input checked="" type="checkbox"/>	HØY	ENDRINGER SKAL IKKE FORETAS FOR ARKITEKTKONTORET HAR GODKJENT PLANENE. DETTE GJELDER OGSÅ UTSKIFTING AV DØRER, VINDUER, KLEDNING, TAKTEKKING OSV.		
	<input type="checkbox"/>	MIDDELS			
	<input type="checkbox"/>	LAV	ENDRINGER KAN FORETAS UTEN GODKJENNING FRA ARKITEKTKONTORET. DET HENVISES TIL GENERELLE RÅD OG RETNINGSLINJER.		
	<input type="checkbox"/>	INGEN			

DIMENSJONER	HOVEDMÅL M 17,4 x 10,7	EEBYGD AREAL M ² 210	ANTALL ETASJER 2	BRUTTO GOLVAREAL M ²
-------------	---------------------------	------------------------------------	---------------------	------------------------------------

BYGNINGSDEL	TYPE, KONSTRUKSJON	INSTALLASJON	MERKNAD
FUNDAMENT	Betongmur	SKORSTEIN	STK 0
KJELLER UNDERETASJE	Oppfylt betong. Oljeavløp	ELEKTRISITET	Innlagt
YTTERVEGG	Steinmur "hellestein i bruk"	OPPVARMING	PRIMÆRT: Elektrisk SEKUNDÆRT:
FASADEKLEDNING	Puss/påstøp	VANN	Ikke innlagt
TAKFORM	Helvalm (Oppr. seteritak)	BAD	TYPE:
TAKTEKKING	Skifer "lapp"	TOALETT	ANTALL:

VINDUER	Opprinnelige	DEKOR INNSKRIPSJONER	Profilert gesims, fine balkonger
DORER	Opprinnelige dører og porter	INTERIOR	

BYGGEÅR	ÅR 1901	MERKNAD
TILBYGGING OMBYGGING FLYTTING	ÅR	ENDRING

VEDLIKEHOLDS- TILSTAND	TILSTAND	I GOD STAND	BEGYNNENDE FORFALL	FRAMSKREDET FORFALL	RUIN	EVT. FORFALLSÅRSÅK
	ÅR:					
	1979	X				

FARGESKJEMA	OPPRINNELIG	NÅVERENDE	FRAMTIDIG	BYGGHERRE
UTVENDIG VEGG		Umalt grå		NSB
VINDSKIER				ARKITEKT NSB Ak
GERIKTER				v/G. Hoel - E. Gleditsch
VINDUER		Lys grå		BYGGMESTER
DØRER		Lys grå		BYGNINGSTYPE Speilvendt av oppr. Narvik stasjon
HJØRNEBORD				STILPREG

TEGNINGER (ARKIVHENVISNING)	NdB 1375, 3479 - Ak 2991
ELDRE FOTOGRAF.	

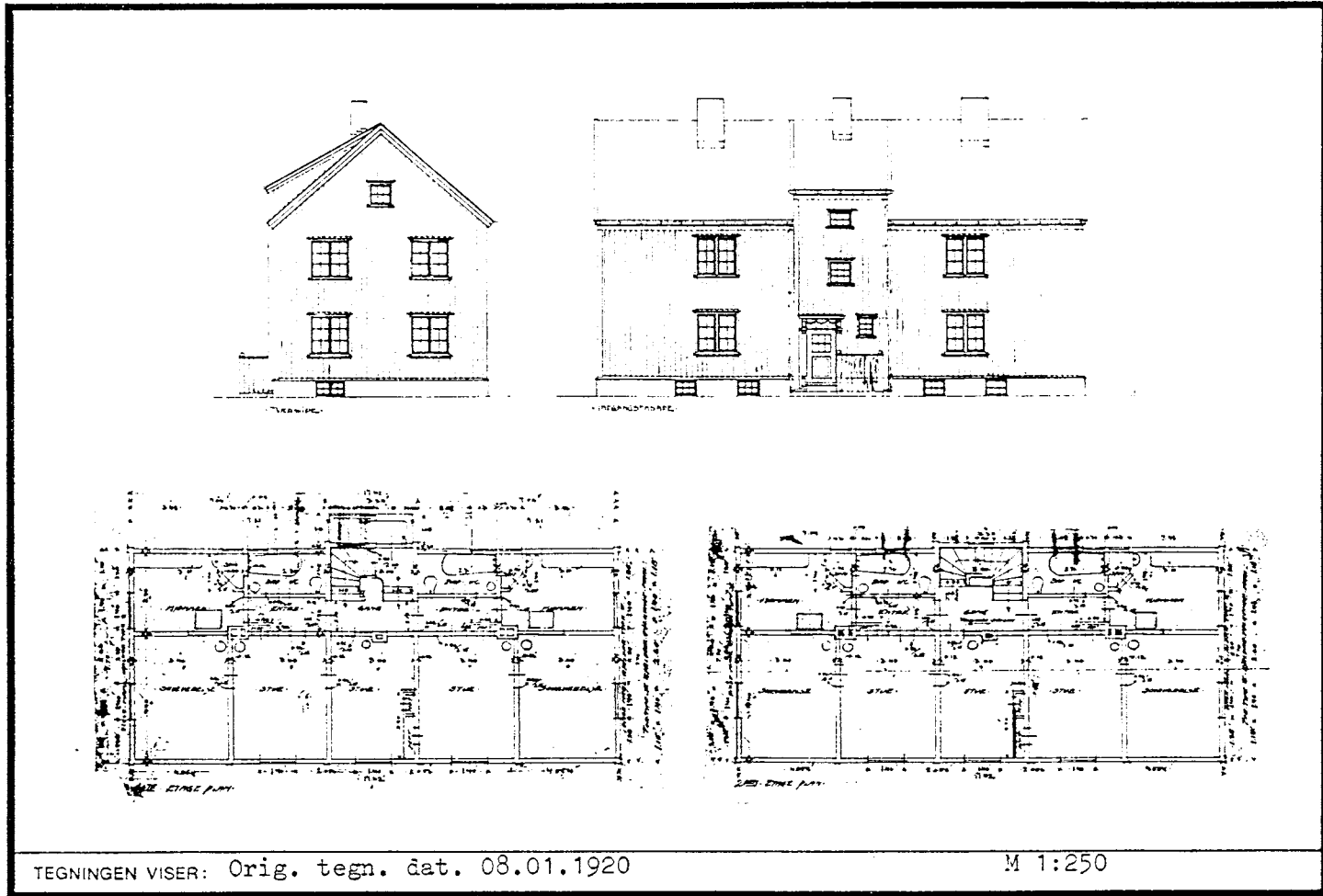
ANDRE OPPLYSNINGER	Betongdekke i etasjeskillere	UTGITT	DATO	REGISTR.	DATO 13.9.79
		RETTELSES- BLAD	NR	INNFORT DEN	AV
			NR	INNFORT DEN	AV
			NR	INNFORT DEN	AV

NSB · REGISTRERING AV BYGNINGER

SOLGT

Bak Hec C70379

NAV BYGNINGENS ART	KATTERAT STASJON Elektrobolig I	STASJONSNR. 2405	BYGN NR. 6
BANESTREKNING	240 Narvik - Riksgrensa	KILOMETER 29,77	
KOMMUNE, MATR. NR.	Narvik	GÅRDSNR.	BRUKSNR.
ADRESSE		DISTRIKT Narvik	



TEGNINGEN VISER: Orig. tegn. dat. 08.01.1920

M 1:250

OPPRINNELIG BRUKSFORMÅL	PRIMÆRT Bolig, elektroavdelingen	SEKUNDÆRT	
NÅVÆRENDE BRUKSFORMÅL	PRIMÆRT Bolig, utleid til kraft- anlegg	SEKUNDÆRT	ANTALL LEILIGHETER: 4 ANTALL OVERNATTINGSROM: 0
FORHOLD TIL ANDRE HUS	Del av anlegg - frittstående		
FYSISK MILJØ- SAMMENHENG	Lite stasjonssted		

VERNEVERDI	<input type="checkbox"/> PRIO- RITERT	BYGNINGEN PRIORITERES SPESIELT SOM BEVA- RINGSOBJEKT (EVT. INTERN NSB-FREDNING)	<input type="checkbox"/> BYGNINGEN ER FREDET I MEDHOLD AV LOV OM KULTURMINNER
	<input type="checkbox"/> HOY	ENDRINGER SKAL IKKE FORETAS FOR ARKITEKTKONTORET HAR GODKJENT PLANENE. DETTE GJELDER OGSÅ UTSKIFTING AV DORER, VINDUER, KLEDNING, TAKTEKKING OSV.	
	<input checked="" type="checkbox"/> MIDDELS		
	<input type="checkbox"/> LAV	ENDRINGER KAN FORETAS UTEN GODKJENNING FRA ARKITEKTKONTORET. DET HENVISES TIL GENE- RELLE RÅD OG RETNINGSLINJER.	
	<input type="checkbox"/> INGEN		

DIMENSJONER	HOVEDMÅL M 17,5 x 7,8	BEEYGD AREAL M ² 137	ANTALL ETASJER 2	BRUTTO GOLVAREAL M ²
-------------	--------------------------	------------------------------------	---------------------	------------------------------------

BYGNINGSDEL	TYPE, KONSTRUKSJON	INSTALLASJON	MERKNAD
FUNDAMENT	Pusset og fuget gråsteinsmur	SKORSTEIN	STK 3
KJELLER UNDERETASJE	Kjeller, trebjelkelag	ELEKTRISITET	Innlagt
YTTERVEGG	Reisverk	OPPVARMING	PRIMÆRT: Elektrisk SEKUNDÆRT: Ved
FASADEKLEDNING	Tømmermannspanel (m. smale overliggere)	VANN	Innlagt
TAKFORM	Saltak	BAD	Innlagt
TAKTEKKING	Skifer "lapp"	TOALETT	TYPE: WC ANTALL: 4

VINDUER	Skiftet 1960	DEKOR INNSKRIPSJONER	
DORER	Skiftet	INTERIOR	

BYGGEÅR	ÅR 1922	MERKNAD	
TILBYGGING OMBYGGING FLYTTING	ÅR	ENDRING	Vindfangtilbygg

VEDLIKEHOLDS- TILSTAND	TILSTAND ÅR:	I GOD STAND	BEGYNNENDE FORFALL	FRAMSKREDET FORFALL	RUIN	EVT. FORFALLSÅRSÅK
	1979	X				

FARGESKJEMA	OPPRINNELIG	NÅVERENDE	FRAMTIDIG	BYGGHERRE
UTVENDIG VEGG		9D8 Rødbrun		NSB
VINDSKIER		Hvit		ARKITEKT NSB-AK v/ Gleditch og Hoel
GERIKTER		Hvit		BYGGMESTER
VINDUER		Hvit		
DORER		ca. 22B2 Blå-grå		BYGNINGSTYPE (Støren)Funksjonærbolig type II (1920)
HJØRNEBORD		Hvit		STILPREG

TEGNINGER (ARKIVHENVISNING)	NdB 2154 og Ak 2298 - 2387, -88
ELDRE FOTOGRAF.	

ANDRE OPPLYSNINGER	UTGITT	DATO	REGISTR.	DATO 13.7.79
	RETTELSES- BLAD	NR	INNFØRT DEN	AV
		NR	INNFØRT DEN	AV
		NR	INNFØRT DEN	AV

NSB · REGISTRERING AV BYGNINGER

SOLGT

Bak. Had. 070279

NAVN BYGNINGENS ART	KATTERAT STASJON Elektrobolig II, bolig (tidl- fjøs)	STASJONSNR. 2405	BYGN NR. 7
BANESTREKNING	240 Narvik - Riksgrensa	KILOMETER 29,77	
KOMMUNE, MATR. NR.	Narvik	GÅRDSNR.	ERUKSNR.
ADRESSE		DISTRIKT Narvik	



TEGNING

TEGNINGEN VISER: ?

OPPRINNELIG BRUKSFORMÅL	PRIMÆRT Bolig el.avd. Oppr. fjøs (1.etg.)	SEKUNDÆRT	
NÅVÆRENDE BRUKSFORMÅL	PRIMÆRT Bolig -Personalrom	SEKUNDÆRT	ANTALL LEILIGHETER: 1 ANTALL OVERNATTINGSROM: 2
FORHOLD TIL ANDRE HUS	Del av anlegg -frittstående		
FYSISK MILJØ- SAMMENHENG	Lite stasjonssted		

VERNEVERDI	<input type="checkbox"/>	PRIORITERT	BYGNINGEN PRIORITERES SPESIETT SOM BEVARINGSOBJEKT (EVT. INTERN NSB-FREDNING)	<input type="checkbox"/>	BYGNINGEN ER FREDET I MEDHOLD AV LOV OM KULTURMINNER
	<input type="checkbox"/>	HOY	ENDRINGER SKAL IKKE FORETAS FOR ARKITEKTKONTORET HAR GODKJENT PLANENE. DETTE GJELDER OGSÅ UTSKIFTING AV DORER, VINDUER, KLEDNING, TAKTEKING OSV.		
	<input checked="" type="checkbox"/>	MIDDELS			
	<input type="checkbox"/>	LAV	ENDRINGER KAN FORETAS UTEN GODKJENNING FRA ARKITEKTKONTORET. DET HENVISES TIL GENERELLE RÅD OG RETNINGSLINJER.		
	<input type="checkbox"/>	INGEN			

DIMENSJONER	HØVEDMÅL M 10,58 x 10,57	BEEYGD AREAL M ² 112	ANTALL ETASJER 1½	BRUTTO GOLVAREAL M ²
-------------	-----------------------------	------------------------------------	----------------------	------------------------------------

BYGNINGSDEL	TYPE.KONSTRUKSJON	INSTALLASJON	MERKNAD
FUNDAMENT	Gråsteinsmur, fuget	SKORSTEIN	Stk. 1
KJELLER UNDERETASJE	1. Kjeller, trebjelkelag 2. Kryperom, trebjelkelag	ELEKTRISITET	Innlagt
YTTERVEGG	1. Gråsteinsmur med påstøp 2. Bindingsverk	OPPVARMING	FR.MÆRT: Elektrisk SEKUNDÆRT: Ved
FASADEKLEDNING	1. Puss 2. Tømmermannspanel	VANN	Innlagt
TAKFORM	Saltak	BAD	Innlagt
TAKTEKKING	Papp	TOALETT	TYPE: WC ANTALL: 2

VINDUER	Opprinnelige i 2.etg. (1957) Ellers skiftet	DEKOR INNSKRIPSJONER	
DORER	Skiftet	INTERIOR	

BYGGÅR	ÅR 1903	MERKNAD Banens åpning (fjøs) 1903
TILBYGGING OMBYGGING FLYTTING	ÅR 1957	ENDRING Ombygging til bolig med ny etasje.

VEDLIKEHOLDS- TILSTAND	TILSTAND ÅR:	I GOD STAND	BEGYNNENDE FORFALL	FRÅMSKREDET FORFALL	RUIN	EVT. FORFALLSÅRSÅK
	1979	X				Trenger innvendig oppussing

FARGESKJEMA	OPPRINNELIG	NÅVÆRENDE	FRAMTIDIG	BYGGHERRE
UTVENDIG VEGG		9D8 Rødbrun/hvit		NSB
VINDSKIER		Hvite		ARKITEKT
GERIKTER		Hvite		?
VINDUER		Hvite		BYGGMESTER
DORER		Lys grå		BYGNINGSTYPE
HJØRNEBORD		Hvite		STILPREG

TEGNINGER (ARKIVHENVISNING)	NdB 3523, 3523a - Ak ?
ELDRE FOTOGRAF.	

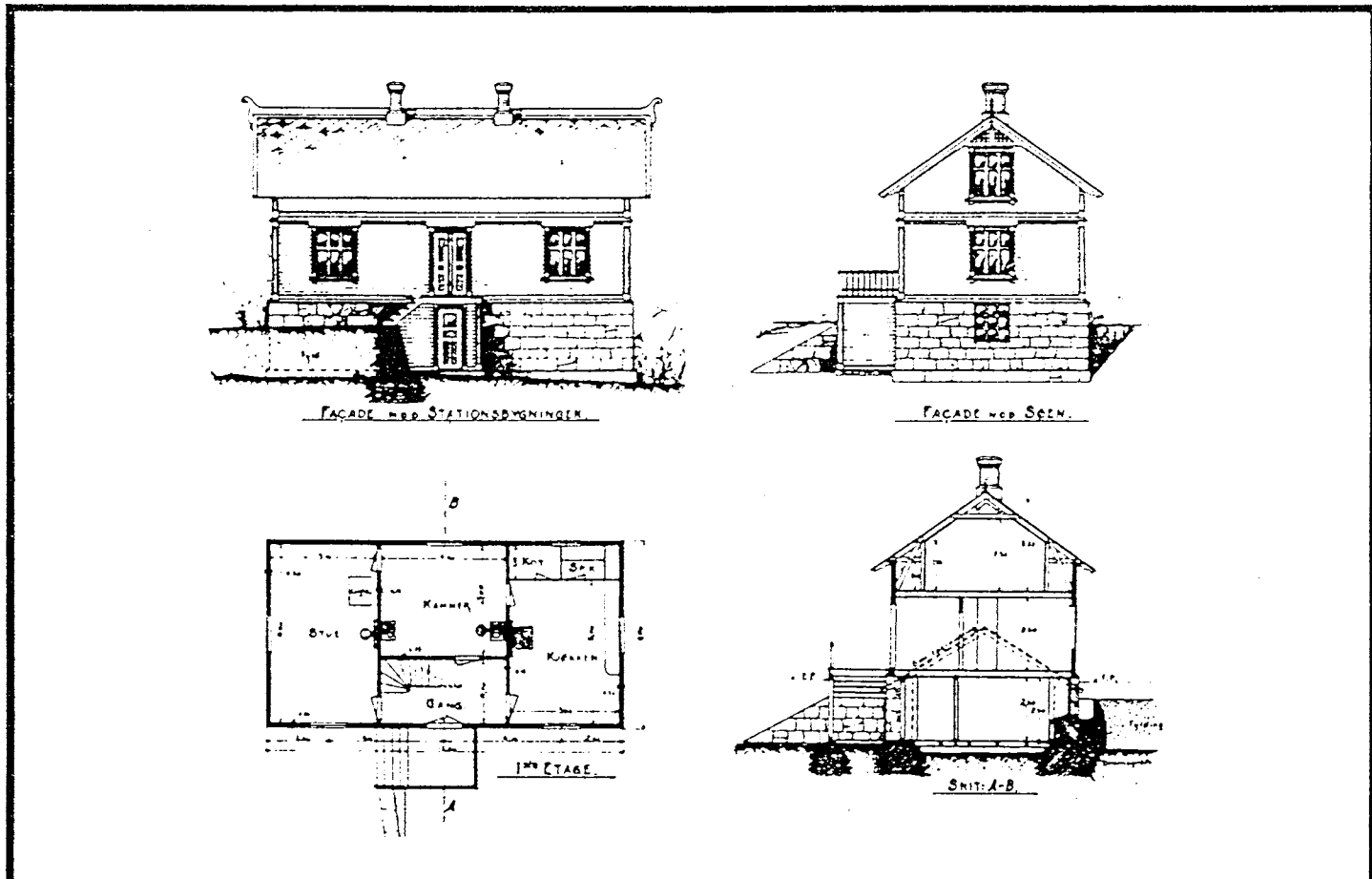
ANDRE OPPLYSNINGER	UTGITT	DATO	REGISTR.	13.7.79
	RETTELSES- BLAD	NR	INNFORT DEN	AV
		NR	INNFORT DEN	AV
		NR	INNFORT DEN	AV

NSB - REGISTRERING AV BYGNINGER

SOLGT

Bok. Med. 070379

NAVN BYGNINGENS ART	KATTERAT STASJON Personalrom	STASJONSNR. 2405	BYGN NR. 8
BANESTREKNING	240 Narvik - Riksgrensa	KILOMETER	29,82
KOMMUNE. MATR. NR.	Narvik	GÅRDSNR.	BRUKSNR.
ADRESSE		DISTRIKT	Narvik



TEGNINGEN VISER: Kopier dat. 28.02.1907

M 1:250

OPPRINNELIG BRUKSFØRMÅL	PRIMÆRT Betjentbolig Arbeidsbrakke	SEKUNDÆRT	
NÅVÆRENDE BRUKSFØRMÅL	PRIMÆRT Bolig (nå tom)	SEKUNDÆRT	ANTALL LEILIGHETER: 2 ANTALL OVERNATTINGSROM: 0
FORHOLD TIL ANDRE HUS	Del av anlegg - frittstående		
FYSISK MILJØ- SAMMENHENG	Lite stasjonssted		

VERNEVERDI	<input type="checkbox"/> PRIO- RITERT	BYGNINGEN PRIORITERES SPESIELT SOM BEVA- RINGSOBJEKT (EVT. INTERN NSB-FREDNING)	<input type="checkbox"/> BYGNINGEN ER FREDET I MEDHOLD AV LOV OM KULTURMINNER
	<input checked="" type="checkbox"/> HOY	ENDRINGER SKAL IKKE FORETAS FOR ARKITEKTKONTORET HAR GODKJENT PLANENE. DETTE GJELDER OGSÅ UTSKIFTING AV DØRER, VINDUER, KLEDNING, TAKTEKKING OSV.	
	<input type="checkbox"/> MIDDELS		
	<input type="checkbox"/> LAV <input type="checkbox"/> INGEN	ENDRINGER KAN FORETAS UTEN GODKJENNING FRA ARKITEKTKONTORET. DET HENVISES TIL GENE- RELLE RÅD OG RETNINGSLINJER.	

DIMENSJONER	HOVD'IAL M 12,8 x 6,8	ELEVGD AREAL M ² 96	AN'TALL ETASJER 1 1/2	BRUTTO GOLVAREAL M ²
-------------	--------------------------	-----------------------------------	--------------------------	------------------------------------

EYGNINGSDEL	TYPE.KONSTRUKSJON	INSTALLASJON	MERKNAD
FUNDAMENT	1. Fuget gråsteinsmur 2. Betongmur (under utbygg)	SKORSTEIN	STK 2
KJELLER UNDERETASJE	1. Kjeller, trebjelkelag Kjeller oppr.steinbrakke.Liten kjeller under	ELEKTRISITET	Innlagt
YTTERVEGG	Reisverk	OPPVARMING	FRIMERT: Elektrisk SEKUNDERT: Ved
FASADEKLEDNING	1. Liggende panel 2. Tømmermannspanel	VANN	Innlagt
TAKFORM	Saltak	BAD	Innlagt (2)
TAKTEKING	Skiifer "lapp"	TOALETT	TYPE: WC ANTALL: 2

VINDUER	Opprinnelig (1906)	DEKOR INNSKRIPSJONER	
DORER	Skiftet (Inngang i kjeller)	INTERIOR	

BYGGEÅR	ÅR 1906	MERKNAD Tegnet i 1907
TILBYGGING OMBYGGING FLYTTING	ÅR	ENDRING Trebygning satt opp på steinbrakke. Brakke fra 1900? Trapperom/rialett


VEDLIKEHOLDS- TILSTAND	TILSTAND ÅR:	I GODSTAND	BEGYNNENDE FORFALL	FRAMSKREDET FORFALL	RUIN	EVT. FORFALLSÅRSÅK
	1979	X				

FARGESKJEMA	OPPRINNELIG	NÅVÆRENDE	FRAMTIDIG	BYGGHERRE NSB
UTVENDIG VEGG		9D8 Rødbrun		ARKITEKT. Kopi sign: E.M.C. Johannsen
VINDSKIER		Hvite		BYGGMESTER
GERIKTER		Hvite		BYGNINGSTYPE
VINDUER		Hvite		STILPREG
DORER		Lys grå (blålig)		
HJORNEBORD		Hvite		

TEGNINGER (ARKIVHENVISNING)	NdB 1747 - A 214 (uten ark.)
ELDRE FOTOGRAF.	

ANDRE OPPLYSNINGER	Kommunen interesert i kjøp (leirskolee.l.) Stenbarakker på Strømsnes, Kvitur og Hundalen (Katterat). Stilen går igjen på alle disse.	UTGITT	DATO	REGISTR.	DATO 13.7.79
		RETTELSES- BLAD	NR	INNFORT DEN	AV
			NR	INNFORT DEN	AV
			NR	INNFORT DEN	AV

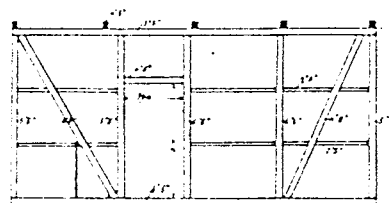
NAVN BYGNINGENS ART	KATTERAT STASJON Personalrom, uthus	STASJONENR. 2405	BYGN NR. 9
BANESTREKNING	240 Narvik - Riksgrensa	KILOMETER 29,83	
KOMMUNE, MATR. NR.	Narvik	GARDSNR.	BRUKSNR.
ADRESSE		DISTRIKT Narvik	



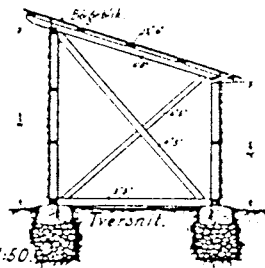
VEÐBOD

for

Olof bøkens Funktionsboliger og Borettslagkase




Forreste væg, seet forfra

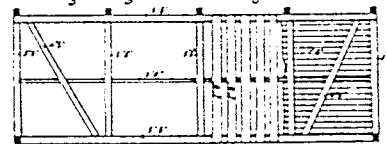


M = 1:50


Grundrids. m. m. m. m. m.



Bagre væg, seet indvendigfra.



A. N.º 258



TEGNINGEN VISER: Kopi dat. 14.11.1902

M 1:200

OPPRINNELIG BRUKSFORMÅL	PRIMÆRT Veðbu Uthus	SEKUNDÆRT	
NÅVÆRENDE BRUKSFORMÅL	PRIMÆRT Uthus Veðbu	SEKUNDÆRT	ANTALL LEILIGHETER: 0 ANTALL OVERNATTINGSROM: 0
FORHOLD TIL ANDRE HUS	Del av anlegg - frittstående		
FYSISK MILJØ- SAMMENHENG	Lite stasjonssted		

VERNEVERDI	<input type="checkbox"/> PRIO- RITERT	BYGNINGEN PRIORITERES SPESIelt SOM BEVA- RINGSSOBJEKT (EVT. INTERN NSB-FREDNING)	<input type="checkbox"/> BYGNINGEN ER FREDET I MEDHOLD AV LOV OM KULTURMINNER
	<input type="checkbox"/> HØY	ENDRINGER SKAL IKKE FORETAS FOR ARKITEKTKONTORET HAR GODKJENT PLANENE. DETTE GJELDER OGSÅ UTSKIFTING AV DØRER, VINDUER, KLEDNING, TAKTEKKING OSV.	
	<input type="checkbox"/> MIDDELS		
	<input checked="" type="checkbox"/> LAV	ENDRINGER KAN FORETAS UTEN GODKJENNING FRA ARKITEKTKONTORET. DET HENVISES TIL GENE- RELLE RÅD OG RETNINGSLINJER.	
	<input type="checkbox"/> INGEN		

DIMENSJONER	HOVEDMÅL M 10,1 x 3,6	ELEGG AREAL M ² 36	ANTALL ETASJER 1	BRUTTO GOLVAREAL M ²
-------------	--------------------------	----------------------------------	---------------------	------------------------------------

BYGNINGSDEL	TYPE.KONSTRUKSJON	INSTALLASJON	MERKNAD
FUNDAMENT	Gråsteinspillarer, ufuget	SKORSTEIN	STK. 0
KJELLER UNDERETASJE	Åpen, trebjelkelag	ELEKTRISITET	Ikke innlagt
YTTERVEGG	Bindingsverk	OPPVARMING	PRIMÆRT:
FASADEKLEDNING	Tømmermannspanel med list-overligger	VANN	SEKUNDÆRT:
TAKFORM	Pulttak	BAD	Ikke innlagt
TAKTEKKING	Papp	TOALET	TYPE:
			ANTALL:

VINDUER	Opprinnelige	DEKOR INNSKRIPSJONER	
DØRER	Opprinnelige	INTERIOR	

BYGGÅR	ÅR	MERKNAD
	1912	
TILBYGGING OMBYGGING FLYTTING	ÅR	ENDRING

VEDLIKEHOLDS- TILSTAND	TILSTAND ÅR:	I GOD STAND	BEGYNNENDE FORFALL	FRAMSKREDET FORFALL	RUIN	EVT. FORFALLSÅRSÅK
	1979	X				Dårlig takpapp

FARGESKJEMA	OPPRINNELIG	NAVÆRENDE	FRAMTIDIG	BYGGHERRE
UTVENDIG VEGG		9E7 Rødbrun		NSB
VINDSKIER		Hvite		ARKITEKT NSB - Narvik
GERIKTER		Hvite		Sign: L.P. Thronsen
VINDUER		Hvite		BYGGMESTER
DØRER		9E7		BYGNINGSTYPE
HJORNEBORD		Hvite		Lik bygn. nr. 2
				STILFREG

TEGNINGER (ARKIVHENVISNING)	A 258
ELDRE FOTOGRAF.	

ANDRE OPPLYSNINGER	Oppført etter samme tegninger brukt i Narvik stasjon, med endringer.	UTGITT	DATO	REGISTR.	DATO
					13.7.79
		RETTELSES- BLAD	NR	INNFORT DEN	AV
			NR	INNFORT DEN	AV
NR	INNFORT DEN		AV		


BYGN NR	KILOMETER	BYGNINGSTYPE	ADRESSE	MATRIKkel GNR/BNR	BEBYGD AREAL	ETG	BRUTTO GOLVFLATE	HOVED-MATERIALE	BYGGEAR	TEGNINGER ARKIVNR.	MERKNAD	EGGT SKJEM
14	37,5	SOLGT Fritidsbolig	Nordstrøm		87	1 1/2		Steinmur Tre	1900/ 1918	NdB 281a	Påbygd steinbrakke fra anlegg stida	X
15	38,4	"Bjørnstua" fritids- bolig	Pettersenvatnct		85	1	85		1951	NdB 3688		

NSB · REGISTRERING AV BYGNINGER


SOLGT

Dok. Had C70279

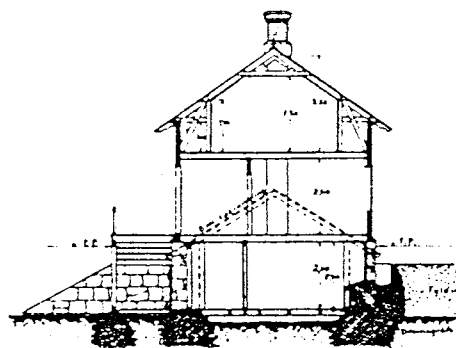
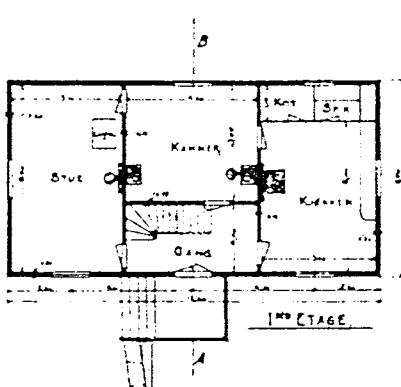
NAVN BYGNINGENS ART	KATTERÅT - BJØRNEFJELL Sordalen Fritidsbolig	STASJONSNR.	EYGN.NR. 1
BANESTREKNING	240 Narvik - Riksgrensa	KILOMETER	30,4
KOMMUNE.MATR.NR.	Narvik	GÅRDSNR.	BRUKENR.
ADRESSE		DISTRIKT	Narvik



FACADE MED STASJONSBYGNINGEN.



FACADE MED SEEN.



SNITT A-B.

TEGNINGEN VISER: Kopi dat. 28.02.1907

M 1:250

OPPRINNELIG BRUKSFORMÅL	PRIMÆRT Arbeidsbrakke Oppr. Vokterbolig	SEKUNDÆRT	
NÅVÆRENDE BRUKSFORMÅL	PRIMÆRT Fritidshus Nødly-Røde kors	SEKUNDÆRT	ANTALL LEILIGHETER: 1 ANTALL OVERNATTINGSROM: 0
FORHOLD TIL ANDRE HUS	Del av anlegg - frittstående		
FYSISK MILJØ- SAMMENHENG	Vokterbolig + uthus		

VERNEVERDI	<input type="checkbox"/> PRIO- RITERT	BYGNINGEN PRIORITERES SPESIELT SOM BEVA- RINGSOBJEKT (EVT. INTERN NSB-FREDNING)	<input type="checkbox"/> BYGNINGEN ER FREDET I MEDHOLD AV LOV OM KULTURMINNER
	<input checked="" type="checkbox"/> HOY	ENDRINGER SKAL IKKE FORETAS FOR ARKITEKTKONTORET HAR GODKJENT PLANENE. DETTE GJELDER OGSÅ UTSKIFTING AV DØRER, VINDUER, KLEDNING, TAKTEKKING OSV.	
	<input type="checkbox"/> MIDDELS		
	<input type="checkbox"/> LAV	ENDRINGER KAN FORETAS UTEN GODKJENNING FRA ARKITEKTKONTORET. DET HENVISES TIL GENE- RELLE RÅD OG RETNINGSLINJER.	
	<input type="checkbox"/> INGEN		

DIMENSJONER	HOVEDMÅL M	12,8 x 6,8	BEBYGD AREAL M ²	87	ANTALL ETASJER	1½	BRUTTO GOLVAREAL M ²
-------------	---------------	------------	--------------------------------	----	-------------------	----	------------------------------------

BYGNINGSDEL	TYPE.KONSTRUKSJON	INSTALLASJON	MERKNAD
FUNDAMENT	Fuget gråsteinsmur	SKORSTEIN	ST.K. 2
KJELLER UNDERETASJE	Kjeller, trebjelkelag (se andr. oopl.)	ELEKTRISITET	Innlagt
YTTERVEGG	Reisverk	OPPFVARMING	PRIMÆRT: Elektrisk SEKUNDÆRT:
FASADEKLEDNING	Liggende kledning	VANN	Innlagt
TAKFORM	Liggende panel m/høvlet kantprofil Saltak	EAD	
TAKTEKKING	Skifer "lapp"	TOALETT	TYPE: ANTALL:

VINDUER	Opprinnelige (1913)	DEKOR INNSKRIPSJONER	Profilerte sperrehoder
DØRER	Opprinnelige (1913) fyllings- dører.	INTERIOR	

BYGGEÅR	ÅR	MERKNAD
	(?)	
TILBYGGING OMBYGGING FLYTTING	ÅR	ENDRING
		Påbygning. Brakke fra anleggstida ca. 1900

VEDLIKEHOLDS- TILSTAND	TILSTAND ÅR:	I GOD STAND	BEGYNNENDE FORFALL	FRAMSKREDET FORFALL	RUIN	EVT. FORFALLSÅRSÅK
	1979	X				

FARGESKJEMA	OPPRINNELIG	NÅVÆRENDE	FRAMTIDIG	BYGGHERRER
UTVENDIG VEGG		GD6 Røðbrun		NSB
VINDSKIER		Hvite		ARKITEKT NSB - Narvik
GERIKTER		Hvite		Sign: E.M.C. Johnsen(kop.)
VINDUER		Hvite		BYGGMESTER
DØRER		Lys grå		BYGNINGSTYPE
HJORNEBORD		Hvite		Påbygget "Brakke af sten for 24 mænd" STILPREG

TEGNINGER (ARKIVHENVISNING)	NdB 3768 - A 214
ELDRE FOTOGRAF.	


ANDRE OPPLYSNINGER	Liten kjeller under underetg. også, tre- golv over denne. Åpent nødly i underetg. i basekjeller mm. Røde Kors	UTGITT	DATO	REGISTR.	DATO
					13.7.79
		RETTELSES- BLAD	NR	INNFORT DEN	AV
			NR	INNFORT DEN	AV
		NR	INNFORT DEN	AV	

NSB · REGISTRERING AV BYGNINGER

SOLGT

Buk. Hvd 070773

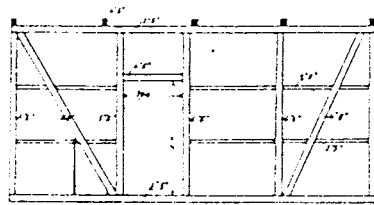
NAVN BYGNINGENS ART	KÅTTERAT - BJØRNEFJELL Uthus - Sjørdalen	STASJONSNR.	BYGN.NR. 2
BANESTREKNING	240 Narvik - Riksgrensa	KILOMETER	30,4
KOMMUNE.MATR.NR.	Narvik	GÅRDSNR.	BRUKSNR.
ADRESSE		DISTRIKT	Narvik



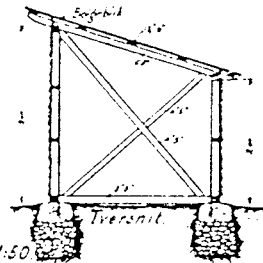
VEDEBOD

for

Olov bokens Functioener boliger og Bøtveggerhuse




Forreste væg, seet forfra

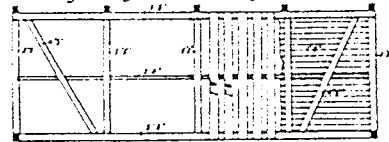



M = 1:50

Grundrids, mængde



Bagre væg, seet indvendigfra


 A. N^o. 258


TEGNINGEN VISER: kopi dat. 14.11.1902

M 1:250

OPPRINNELIG BRUKSFORMÅL	PRIMÆRT Uthus Utedo	SEKUNDÆRT	
NÅVÆRENDE BRUKSFORMÅL	PRIMÆRT Uthus Utedo	SEKUNDÆRT	ANTALL LEILIGHETER: 0 ANTALL OVERNATTINGSROM: 0
FORHOLD TIL ANDRE HUS	Del av anlegg - frittstående		
FYSISK MILJØ- SAMMENHENG	Vokterbolig + uthus		

VERNEVERDI	<input type="checkbox"/> PRIO- RITERT	BYGNINGEN PRIORITERES SPESIELT SOM BEVA- RINGSOBJEKT (EVT. INTERN NSB-FREDNING)	<input type="checkbox"/> BYGNINGEN ER FREDET I MEDHOLD AV LOV OM KULTURMINNER
	<input type="checkbox"/> HØY	ENDRINGER SKAL IKKE FORETAS FOR ARKITEKTKONTORET HAR GODKJENT PLANENE. DETTE GJELDER OGSÅ UTSKIFTING AV DORER, VINDUER, KLEDNING, TAKTEKING OSV.	
	<input type="checkbox"/> MIDDELS		
	<input checked="" type="checkbox"/> LAV	ENDRINGER KAN FORETAS UTEN GODKJENNING FRA ARKITEKTKONTORET. DET HENVISES TIL GENE- RELLE RÅD OG RETNINGSLINJER.	
	<input type="checkbox"/> INGEN		

DIMENSJONER	HOVEDTÅL M	10,1 x 3,56	BEBYGD AREAL M ²	36	ANTALL ETASJER	1	BRUTTO GOLVAREAL M ²
-------------	---------------	-------------	--------------------------------	----	-------------------	---	------------------------------------

BYGNINGSDEL	TYPE.KONSTRUKSJON	INSTALLASJON	MERKNAD
FUNDAMENT	Ufugede gråsteinspillarer	SKORSTEIN	STK. 0
KJELLER UNDERETASJE	Åpen, trebjelkelag	ELEKTRISITET	Innlagt
YTTERVEGG	Bindingsverk	OPPVARMING	PRIMÆRT: SEKUNDÆRT:
FASADEKLEDNING	Liggende panel	VANN	Ikke innlagt
TAKFORM	Pulttak	BAD	
TAKTEKKING	Bølgeblikk	TOALETT	TYPE: Bøttedo - Utedo ANTALL: 1 2

VINDUER	Glassfelt over dørene oppr.	DEKOR INNSKRIPSJONER	
DORER	Opprinnelige	INTERIOR	

BYGGEÅR	ÅR	MERKNAD
	1913	
TILBYGGING OMBYGGING FLYTTING	ÅR	ENDRING

VEDLIKEHOLDS- TILSTAND	TILSTAND ÅR:	I GOD STAND	BEGYNNENDE FORFALL	FRAMSKREDET FORFALL	RUIIN	EVT. FORFALLSÅRSÅK
	1979	X				

FARGESKJEMA	OPPRINNELIG	NÅVÆRENDE	FRAMTIDIG	BYGGHERRE
UTVENDIG VEGG		9D6 Rødbrun		NSB
VINDSKIER		Hvite		ARKITEKT
GERIKTER		Hvite		BYGGMESTER
VINDUER		Hvite		BYGNINGSTYPE
DORER		Lys grå		STILFREG
HJØRNEBORD		Hvite		

TEGNINGER (ARKIVHENVISNING)	NdB tegninger mangler - A 258
ELDRE FOTOGRAF.	

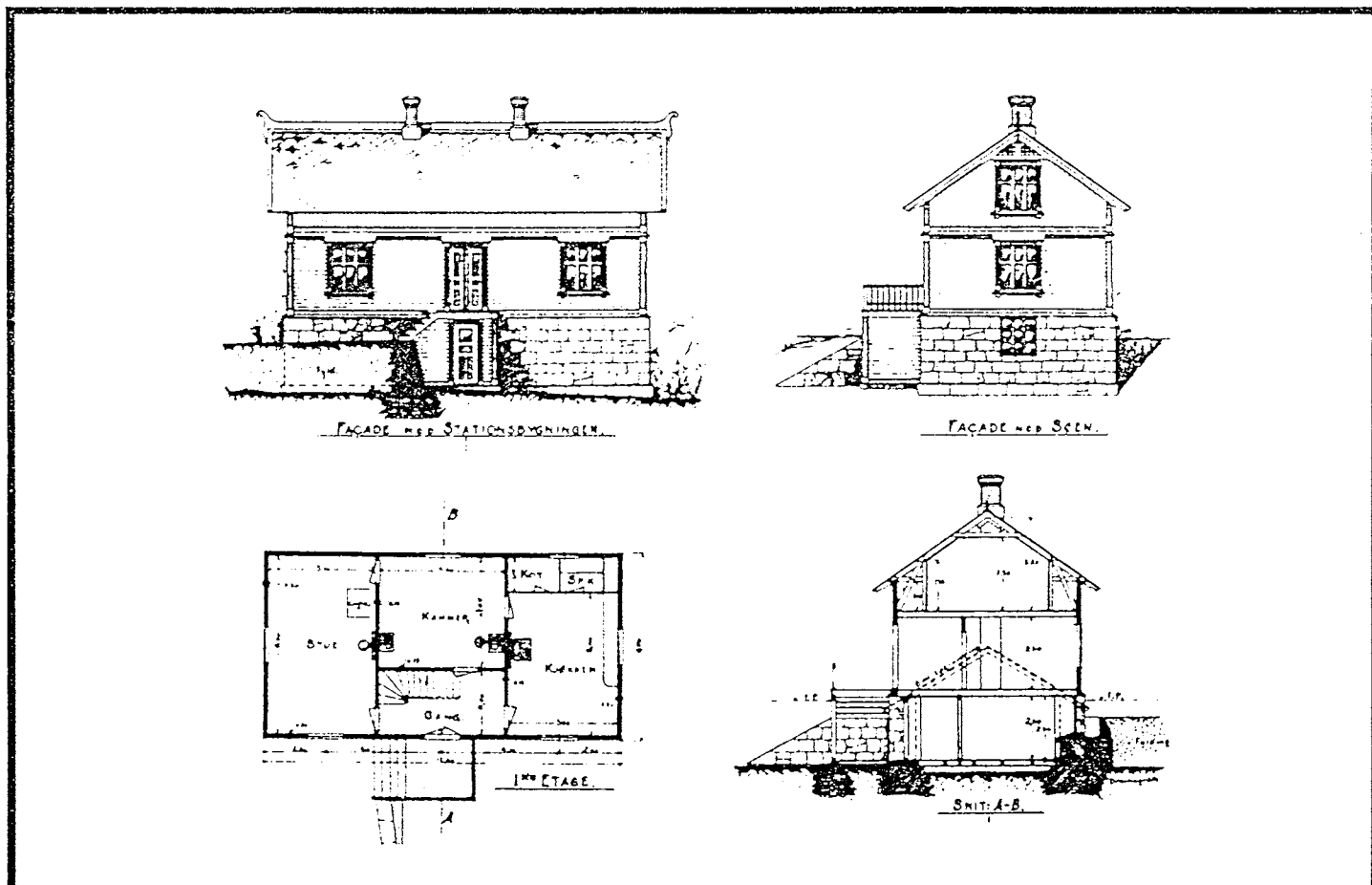
ANDRE OPPLYSNINGER	UTGITT	DATO	REGISTR.	DATO	
				13.7.79	
	RETTELSES- BLAD	NR	INNFORT DEN	AV	
		NR	INNFORT DEN	AV	
NR		INNFORT DEN	AV		

NSB - REGISTRERING AV BYGNINGER

SOLGT

Bak. Had 070379

NAVN BYGNINGENS ART	KATTHRAU - BJØRNHOLM Norddalsenden Fritidst bolig	STASJONSNR.	BYGN NR. 5
BANESTREKNING	240 Narvik - Riksgrensa	KILOMETER	35,4
KOMMUNE, MATR. NR.	Narvik	GÅRDSNR.	BRUKS NR.
ADRESSE		DISTRIKT	Narvik



TEGNINGEN VISER: Orig. tegn. dat. 28.02.1907

M 1:250

OPPRINNELIG BRUKSFORMÅL	PRIMÆRT Annleggsbrakke (underetg.) Seinere vokterbolig	SEKUNDÆRT	
NÅVÆRENDE BRUKSFORMÅL	PRIMÆRT Fritidsrom	SEKUNDÆRT	ANTALL LEILIGHETER: 1 ANTALL OVERNATTINGSROM: 0
FORHOLD TIL ANDRE HUS	Del av anlegg - vb + uthus		
FYSISK MILJØ- SAMMENHENG	Husgruppe		

VERNEVERDI	<input type="checkbox"/>	PRIORITERT	BYGNINGEN PRIORITERES SPESIELT SOM BEVARINGSOBJEKT (EVT. INTERN NSB-FREDNING)	<input type="checkbox"/>	BYGNINGEN ER FREDET I MEDHOLD AV LOV OM KULTURMINNER
	<input checked="" type="checkbox"/>	HOY	ENDRINGER SKAL IKKE FORETAS FOR ARKITEKTKONTORET HAR GODKJENT PLANENE. DETTE GJELDER OGSÅ UTSKIFTING AV DORER, VINDUER, KLEDNING, TAKTEKKING OSV.		
	<input type="checkbox"/>	MIDDELS			
	<input type="checkbox"/>	LAV	ENDRINGER KAN FORETAS UTEN GODKJENNING FRA ARKITEKTKONTORET. DET HENVISES TIL GENERELLE RÅD OG RETNINGSLINJER.		
<input type="checkbox"/>	INGEN				

DIMENSJONER	HØYD/MÅL M 12,8 x 6,8	FLYGG AREAL M ² 92	ANTALL ETASJER 1 1/2	BRUTTO GOLVAREAL M ²
-------------	--------------------------	----------------------------------	-------------------------	------------------------------------

BYGNINGSDEL	TYPE.KONSTRUKSJON	INSTALLASJON	MERKNAD
FUNDAMENT	Gråsteinsmur (fuget)	SKORSTEIN	STK. 2
KJELLER UNDERETASJE	Kjeller, trebjelkelag	ELEKTRISITET	Innlagt
YTTERVEGG	Reisverk	OPPVARMING	PRIMÆRT: Fast SEKUNDÆRT:
FASADEKLEDNING	Liggende panel m/høvlet kantprofil	VANN	Ikke innlagt
TAKFORM	Saltak	BAD	
TAKTEKNING	Skifer "lapp"	TOALETT	TYPE: ANTALL:

VINDUER	Opprinnelige	DEKOR INNSKRIPSJONER	Vindusomramming
DØRER	Opprinnelige	INTERIOR	

BYGGÅR	ÅR 1900	MERKNAD Anlegget
TILBYGGING OMBYGGING FLYTTING	ÅR 1918	ENDRING Trebygningen satt oppå mur 1918 (ombygget til vokterbolig)

VEDLIKEHOLDS- TILSTAND	TILSTAND ÅR:	I GOD STAND	BEGYNNENDE FORFALL	FRAMSKREDET FORFALL	RUIN	EVT. FORFALLSÅRSÅK
	1979	X				

FARGESKJEMA	OPPRINNELIG	NÅVÆRENDE	FRAMTIDIG	BYGGHERRER
UTVENDIG VEGG		8D5 Rødbrun		NSB
VINDSKIER		Hvite		ARKIVERT NSB Narvik distrikt v/E.M.C. Johannson
GERIKTER		Hvite		BYGGMESTER
VINDUER		Hvite		
DØRER		3B2/29D4 Gulgrå/Matt grønn		BYGNINGSTYPE Påbygd "Barakke af sten for 24 mand"
HJØRNEBORD		Hvite		STILPREG

TEGNINGER (ARKIVHENVISNING)	NAB 1635, NAB 281 - A 214
ELDRE FOTOGRAF.	


ANDRE OPPLYSNINGER	Tregolv over kryperom i kjeller	UTGITT	DATO	REGISTR.	DATO 9.9.79
		RETTELSES- BLÅD	NR	INNFORT DEN	AV
			NR	INNFORT DEN	AV
			NR	INNFORT DEN	AV

NSB · REGISTRERING AV BYGNINGER

SOLGT

Bak. Hnd 0703 74

NAVN BYGNINGENS ART	KATTERAT - BJØRNEFJELL Uthus - Norddalsenden	STASJONNR.	BYGN NR. 6
BANESTREKNING	240 Narvik - Riksgrensa	KILOMETER	35,4
KOMMUNE MATR.NR.	Narvik	GÅRDSNR.	BRUKSNR.
ADRESSE		DISTRIKT	Narvik



TEGNINGEN VISER: Ikke tilgjengelig

OPPRINNELIG BRUKSFORMÅL	PRIMÆRT Veðbu Privet	SEKUNDÆRT	
NÅVÆRENDE BRUKSFORMÅL	PRIMÆRT Veðbu Privet	SEKUNDÆRT	ANTALL LEILIGHETER: 0 ANTALL OVERNATTINGSROM: 0
FORHOLD TIL ANDRE HUS	Del av anlegg - frittstående		
FYSISK MILJØ- SAMMENHENG			

VERNEVERDI	<input type="checkbox"/>	PRIORITERT	BYGNINGEN PRIORITERES SPESIELT SOM BEVARINGSOBJEKT (EVT. INTERN NSB-FREDNING)	<input type="checkbox"/>	BYGNINGEN ER FREDET I MEDHOLD AV LOV OM KULTURMINNER
	<input type="checkbox"/>	HOY	ENDRINGER SKAL IKKE FORETAS FOR ARKITEKTKONTORET HAR GODKJENT PLANENE. DETTE GJELDER OGSÅ UTSKIFTING AV DØRER, VINDUER, KLEDNING, TAKTEKKING OSV.		
	<input type="checkbox"/>	MIDDELS			
	<input checked="" type="checkbox"/>	LAV	ENDRINGER KAN FORETAS UTEN GODKJENNING FRA ARKITEKTKONTORET. DET HENVISES TIL GENERALE RÅD OG RETNINGSLINJER.		
	<input type="checkbox"/>	INGEN			

DIMENSJONER	HØVEDTÅL M	BEBYGD AREAL M ²	38	ANTALL ETASJER	13	BRUTTO GULVAREAL M ²
-------------	---------------	--------------------------------	----	-------------------	----	------------------------------------

EYGNINGSDEL	TYPE, KONSTRUKSJON	INSTALLASJON	MERKNAD
FUNDAMENT	Ufuget gråsteinsmur	SKORSTEIN	STK 0
KJELLER UNDERETASJE	Kryperom, trebjelkelag	ELEKTRISITET	Ikke innlagt
YTTERVEGG	Bindingsverk	OPPVARMING	FR.MÆRT: SEKUNDÆRT:
FASADEKLEDNING	Liggende panel m/høvlet kantprofil	VANN	Ikke innlagt
TAKFORM	Saltak	BAD	
TAKTEKKING	Papp	TOALETT	TYPE: Bøttdo ANTALL: 3

VINDUER	Opprinnelige	DEKOR INNSKRIPSJONER	
DØRER	Opprinnelige	INTERIOR	

BYGGÅR	AR	MERKNAD
	1918	
TILBYGGING OMBYGGING FLYTTING	AR	BEGRÆNING

VEDLIKEHOLDS- TILSTAND	TILSTAND AR:	I GOD STAND	BEGYNNENDE FORFALL	FRAMSKRDET FORFALL	RUIN	EVT. FORFALLSÅRSÅK
	1979	X				

FARGESKJEMA	OPPRINNELIG	NÅVÆRENDE	FRAMTIDIG	BYGGHERRE
UTVENDIG VEGG		8D5 Rødbrun		NSB
VINDSKIER		Hvite		ARKITEKT
GERIKTER		Hvite		BYGGMESTER
VINDUER		Hvite		BYGNINGSTYPE
DØRER		3B2 Gulgrå		STILPREG
HJØRNEBORD		Hvite		

TEGNINGER (ARKIVHENVISNING)	NdB 281a
ELDRE FOTOGRAF.	

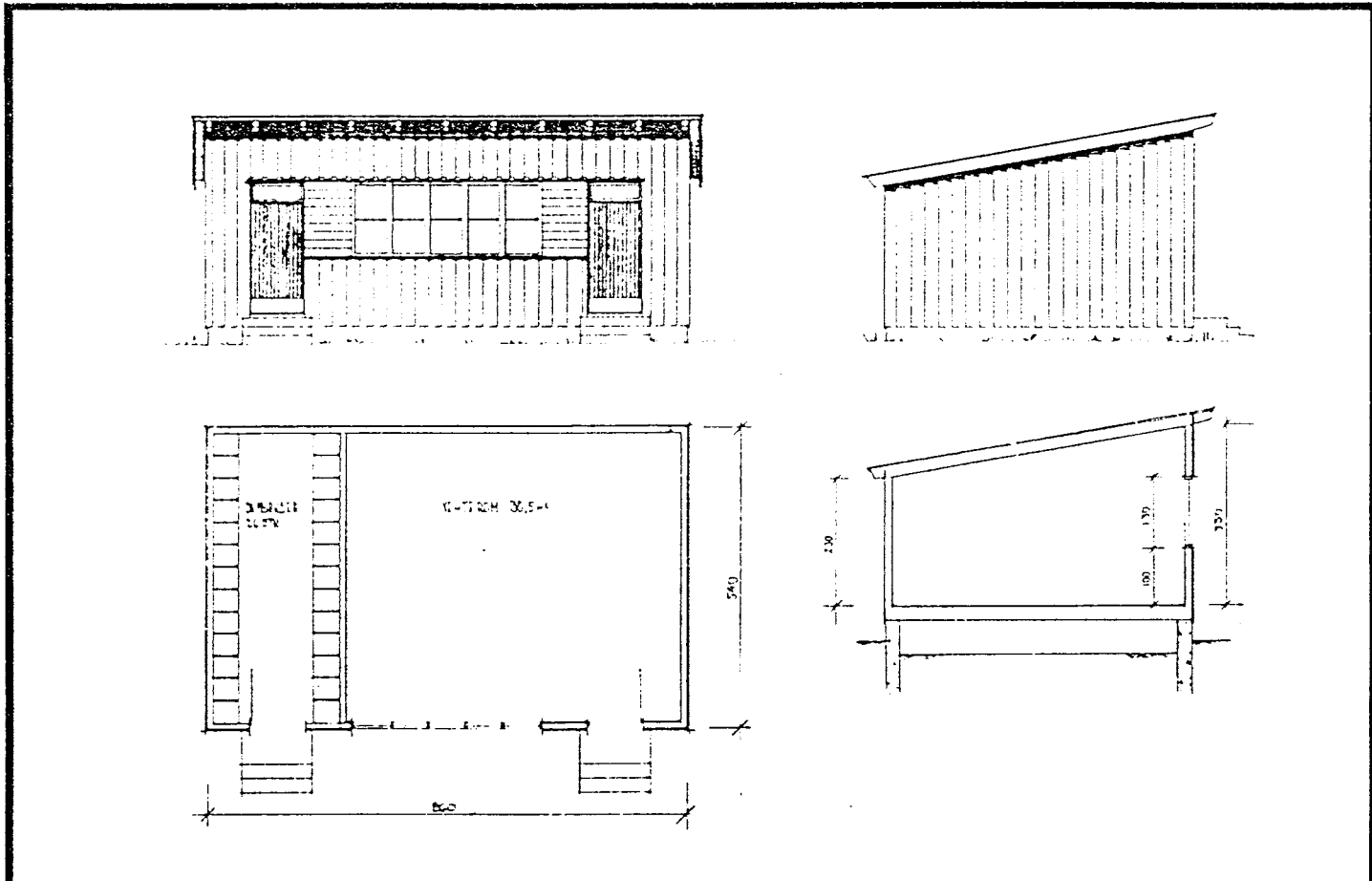

ANDRE OPPLYSNINGER	UTGITT	DATO	REGISTR.	DATO
				9.9.79
	RETTELSES- BLAD	NR	INNFORT DEN	AV
		NR	INNFORT DEN	AV
NR		INNFORT DEN	AV	

NSB - REGISTRERING AV BYGNINGER

REKET

Bnk. Had. 070372

NAVN BYGNINGENS ART	KATTERAT - BJØRNEFJELL Søsterbekk Hp. - venterom	STASJONSNR.	BYGN. NR. 8
BANESTREKNING	240 Narvik - Riksgrensa	KILOMETER	36,0
KOMMUNE, MATR. NR.	Narvik	GÅRDSNR.	BRUKSNR.
ADRESSE		DISTRIKT	Narvik



TEGNINGEN VISER: Orig. tegn. dat. 07.12.1955

M 1:200

OPPRINNELIG BRUKSFORMÅL	PRIMÆRT Venterom Skiboksanlegg	SEKUNDÆRT	
NÅVÆRENDE BRUKSFORMÅL	PRIMÆRT Venterom Skiboksanlegg	SEKUNDÆRT	ANTALL LEILIGHETER: 0 ANTALL OVERNATTINGSROM: 0
FORHOLD TIL ANDRE HUS	Selvstendig hus - frittstående		
FYSISK MILJØ- SAMMENHENG			

VERNEVERDI	<input type="checkbox"/> PRIO- RITERT	BYGNINGEN PRIORITERES SPESIELT SOM BEVA- RINGSOBJEKT (EVT. INTERN NSB-FREDNING)	<input type="checkbox"/> BYGNINGEN ER FREDET I MEDHOLD AV LOV OM KULTURMINNER
	<input type="checkbox"/> HOY	ENDRINGER SKAL IKKE FORETAS FOR ARKITEKTKONTORET HAR GODKJENT PLANENE. DETTE GJELDER OGSÅ UTSKIFTING AV DORER, VINDUER, KLEDNING, TAKTEKKING OSV.	
	<input type="checkbox"/> MIDDELS		
	<input checked="" type="checkbox"/> LAV	ENDRINGER KAN FORETAS UTEN GODKJENNING FRA ARKITEKTKONTORET. DET HENVISES TIL GENE- RELLE RÅD OG RETNINGSLINJER.	
<input type="checkbox"/> INGEN			

DIMENSJONER	HOVEDTAL M 8,6 x 5,4	BEBYGD AREAL M ² 55	ANTALL ETASJER 1	BRUTTO GOLVAREAL M ²
-------------	-------------------------	-----------------------------------	---------------------	------------------------------------

BYGNINGSDEL	TYPE KONSTRUKSJON	INSTALLASJON	MERKNAD
FUNDAMENT	Betongmur	SKORSTEIN	STK. 0
KJELLER UNDERETASJE	Kjeller, trebjelkelag. Underetg. i bindingsverk m. skibokser. Jordgulv her.	ELEKTRISITET	Innlagt
		OPPVARMING	FRIMERT: Elektrisk SEKURDERT:
YTTERVEGG	Bindingsverk	VANN	Ikke innlagt
FASADEKLEDNING	Tømmermannspanel	BAD	
TAKFORM	Pulttak	TOALETT	TYPE: Bøttedo
TAKTEKKING	Bølgeblikk		ANTALL: 2

VINDUER	Opprinnelige	DEKOR INNSKRIPSJONER	
DORER	Opprinnelige	INTERIOR	

BYGGEÅR	ÅR 1956	MERKNAD	
TILEYGGING OMBYGGING FLYTTING	ÅR	ENDRING	

VEDLIKEHOLDS- TILSTAND	TILSTAND	I GODT STAND	BEGYNNENDE FORFALL	FRAMSKREDET FORFALL	RUIN	EVT. FORFALLSÅRSÅK
	ÅR					
	1979	X				

FARGESKJEMA	OPPRINNELIG	NAVÆRENDE	FRAMTIDIG	BYGGHERRE
UTVENDIG VEGG		906 Brunrød		NSB
VINDSKIER		Hvite		ARKITEKT NSB Ak
GERIKTER		Hvite		v/Aalberg Sundby
VINDUER		Hvite		BYGGMESTER
DORER		21B3 blågrå		BYGNINGSTYPE
HJORNEBORD		Hvite		STILPREG

TEGNINGER (ARKIVHENVISNING)	NdB 3646
ELDRE FOTOGRAF.	

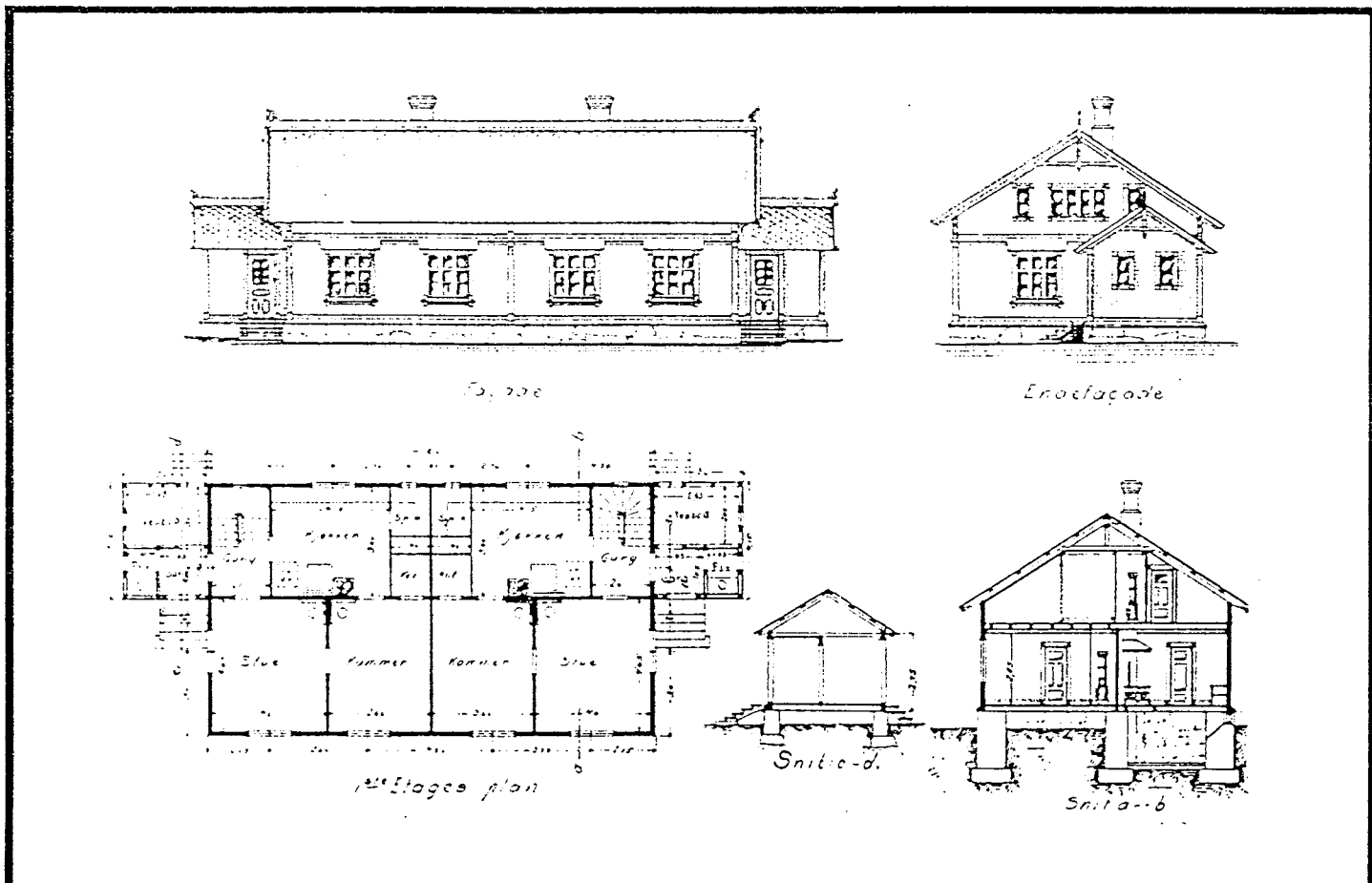
ANDRE OPPLYSNINGER	Bak-prosjekt fra 1955 likner Ak. 10832	UTGITT	DATO	REGISTR.	DATO 9.9.79
		RETTELSESB- BLAD	NR	INNFORT DEN	AV
			NR	INNFORT DEN	AV
		NR	INNFORT DEN	AV	

NSB · REGISTRERING AV BYGNINGER

SOLGT

Bek. Had. 07037

NAVN BYGNINGENS ART	KATTERAT - BJØRNEFJELL Haugfjell Hp. - venterom	STASJONSNR.	BYGN. NR. 9
BANESTREKNING	240 Narvik - Riksgrensa	KILOMETER	37,0
KOMMUNE, MATR. NR.	Narvik	GÅRDSNR.	BRUKENR.
ADRESSE		DISTRIKT	Narvik



TEGNINGEN VISER: Orig. tegn. dat. 11.03.1903

M 1:250

OPPRINNELIG BRUKSFORMÅL	PRIMÆRT Bfm.bolig Opprinnelig 2 leil.	SEKUNDÆRT	
NÅVÆRENDE BRUKSFORMÅL	PRIMÆRT Venterom Personalrom	SEKUNDÆRT	ANTALL LEILIGHETER: ANTALL OVERNATTINGSROM:
FORHOLD TIL ANDRE HUS	Del av anlegg - frittstående, skiboksanlegg og fjøs		
FYSISK MILJØ-SAMMENHENG			

VERNEVERDI	<input checked="" type="checkbox"/> PRIO-RITERT	BYGNINGEN PRIORITERES SPESIELT SOM BEVARINGSOBJEKT (EVT. INTERN NSB-FREDNING)	<input type="checkbox"/> BYGNINGEN ER FREDET I MEDHOLD AV LOV OM KULTURMINNER
	<input type="checkbox"/> HØY	ENDRINGER SKAL IKKE FORETAS FOR ARKITEKTKONTORET HAR GODKJENT PLANENE. DETTE GJELDER OGSÅ UTSKIFTING AV DORER, VINDUER, KLEDNING, TAKTEKKING OSV.	
	<input type="checkbox"/> MIDDELS		
	<input type="checkbox"/> LAV	ENDRINGER KAN FORETAS UTEN GODKJENNING FRA ARKITEKTKONTORET. DET HENVISES TIL GENE-RELLE RÅD OG RETNINGSLINJER.	
	<input type="checkbox"/> INGEN		

DIMENSJONER	HOVEDTAL M 16,0 x 9,0	BEBYGD AREAL M ² 169	ANTALL ETASJER 1 1/2	BRUTTO GOLVAREAL M ²
-------------	--------------------------	------------------------------------	-------------------------	------------------------------------

BYGNINGSDEL	TYPE, KONSTRUKSJON	INSTALLASJON	MERKNAD
FUNDAMENT	Fuget gråsteinsmur	SKORSTEIN	STK 2
KJELLER UNDERETASJE	1. Kjeller, trebjelkelag 2. Kryperom, trebjelkelag	ELEKTRISITET	Innlagt
YTTERVEGG	Reisverk	OPPVARMING	FRIMERT: Elektrisk SEKUNDRÆT:
FASADEKLEDNING	1. Liggende panel 2. Stående faspanel	VANN	Innlagt
TAKFORM	Saltak	BAD	
TAKTEKKING	Skifer lapp	TOALETT	TYPE: ANTALL:

VINDUER	Opprinnelige med få unntak	DEKOR INNSKRIPSJONER	Vindusomramminger, hjørnebord, profilerte sperrender m.m.
DØRER	Skiftet 1, ellers 3 opprinnelige	INTERIOR	Omgjort

BYGGÅR	ÅR 1903	MERKNAD Tegn. dat. 11.03.1903
TILEYGGING OMBYGGING FLYTTING	ÅR	ENDRING

VEDLIKEHOLDS- TILSTAND	TILSTAND	I GOD STAND	BEGYNNENDE FORFALL	FRAMSKREDET FORFALL	RUIN	EVT. FORFALLSÅRSÅK
	ÅR:					
	1979	X				

FARGESKJEMA	OPPRINNELIG	NÅVÆRENDE	FRAMTIDIG	BYGGHERRE
UTVENDIG VEGG		9C-D7 Rødbrun		NSB
VINDSKIER		Hvite		ARKITEKT NSB Narvik distr. Sign: L.P. Thoresen - J. Ph. Wiull
GERIKTER		Hvite		BYGGMESTER
VINDUER		Hvite		
DØRER		29C2 Grønngrå		BYGNINGSTYPE
HJØRNEBORD		Hvite		STILPREG

TEGNINGER (ARKIVHENVISNING)	NdB 3630 - Ak 10449
ELDRE FOTOGRAF.	


ANDRE OPPLYSNINGER	Alle innvendige døtsljer intakte	UTGITT	DATO	REGISTR.	DATO 9.9.79
		RETTELSES- BLAD	NR	INNFORT DEN	AV
			NR	INNFORT DEN	AV
			NR	INNFORT DEN	AV

NSB · REGISTRERING AV BYGNINGER

SOLGT

Bak Had C70379

NAVN BYGNINGENS ART	KATTERÅT - BJØRNEFJELL Skiboksanlegg i aml. fjøs - Haugfjell	STASJONSNR.	BYGN.NR. 10
EANESTREKNING	240 Narvik - Riksgrensa	KILOMETER	37,0
KOMMUNE.MATR.NR.	Narvik	GÅRDSNR.	BRUKSNR.
ADRESSE		DISTRIKT	Narvik



TEGNINGEN VISER: Ikke tilgjengelig

OPPRINNELIG BRUKSFORMÅL	PRIMÆRT Fjøs Bu, låve	SEKUNDÆRT	
NÅVERENDE BRUKSFORMÅL	PRIMÆRT Skiboksanlegg	SEKUNDÆRT	ANTALL LEILIGHETER: 0 ANTALL OVERNATTINGSROM: 0
FORHOLD TIL ANDRE HUS	Del av anlegg - frittstående		
FYSISK MILJØ- SAMMENHENG	Husgruppe		

VERNEVERDI	<input checked="" type="checkbox"/>	PRIORITERT	BYGNINGEN PRIORITERES SPESIELT SOM BEVARINGSOBJEKT (EVT. INTERN NSB-FREDNING)	<input type="checkbox"/>	BYGNINGEN ER FREDET I MEDHOLD AV LOV OM KULTURMINNER
	<input type="checkbox"/>	HOY	ENDRINGER SKAL IKKE FORETAS FOR ARKITEKTKONTORET HAR GODKJENT PLANENE. DETTE GJELDER OGSÅ UTSKIFTING AV DØRER, VINDUER, KLEDNING, TAKTEKKING OSV.		
	<input type="checkbox"/>	MIDDELS			
	<input type="checkbox"/>	LAV	ENDRINGER KAN FORETAS UTEN GODKJENNING FRA ARKITEKTKONTORET. DET HENVISES TIL GENERALE RÅD OG RETNINGSLINJER.		
	<input type="checkbox"/>	INGEN			

DIMENSJONER	HOVEDMÅL M 7,05 x 4,05	BEBYGG AREAL M ² 27	ANTALL ETASJER 2	BRUTTO GOLVAREAL M ²
-------------	---------------------------	-----------------------------------	---------------------	------------------------------------

EYGNINGSDEL	TYPE.KONSTRUKSJON	INSTALLASJON	MERKNAD
FUNDAMENT	Gråsteinspillarer	SKORSTEIN	STK. 0
KJELLER UNDERETASJE	Åpen, trebjelkelag - terrenget hevet, ligger over syllstokk.	ELEKTRISITET	Innlagt
YTTERVEGG	1.Laft 2.Bindingsverk	OPPVARMING	PRIMERT: SEKUNDERT:
FASADEKLEDNING	1. Ingen 2. Stående glattkant	VANN	Ikke innlagt
TAKFORM	Saltak	BAD	
TAKTEKKING	Papp	TOALET	TYPE: ANTALL:

VINDUER	Opprinnelige	DEKOR INNSKRIPSJONER	Sagtann avslutning panel 1/2 etg. Profilerte sperrehoder.
DORER	1.opprinnelig fyllingsdør, 1 panelt	INTERIOR	Delevis opprinnelig

BYGGÅR	ÅR 1906	MERKNAD
TILBYGGING OMBYGGING FLYTTING	ÅR	ENDRING

VEDLIKEHOLDS- TILSTAND	TILSTAND ÅR:	I GOD STAND	BEGYNNENDE FORFALL	FRAMSKREDET FORFALL	RUIN	EVT. FORFALLSÅRSÅK
	1979	X				Råte i syllstokk

FARGESKJEMA	OPPRINNELIG	NÅVÆRENDE	FRAMTIDIG	BYGSHERRE
UTVENDIG VEGG		8D-E7 Rødd brun		ARKITEKT
VINDSKIER		Hvite		BYGGMESTER
GERIKTER		Hvite		BYGNINGSTYPE
VINDUER		Hvite		"Fjøsén" ved riksgrensa
DORER		29C2 grønngrå		STILPRÆG
HJØRNEBORD		Hvite		

TEGNINGER (ARKIVHENVISNING)	
ELDRE FOTOGRAF.	

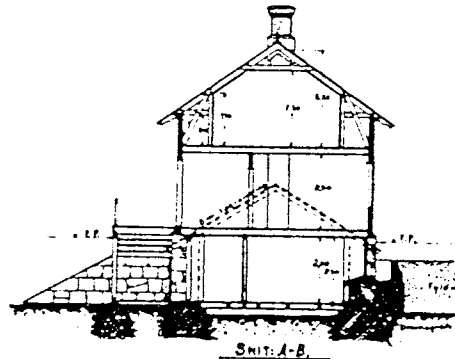
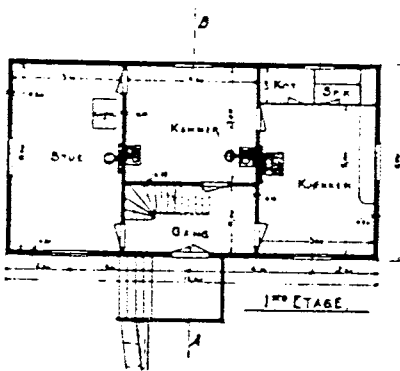



ANDRE OPPLYSNINGER	Utkraget 1/2 etg. terrenget over syllstokk Låvebru intakt	UTGITT	DATO	REGISTR.	DATO 9.9.79
		RETTELSES- BLAD	NR	INNFORT DEN	AV
			NR	INNFORT DEN	AV
			NR	INNFORT DEN	AV

NSB · REGISTRERING AV BYGNINGER

SOLGT

Bak. Had. 0701

NAVN BYGNINGENS ART	KATTERAT - BJØRNEFJELL Nordstrøm Firtidsbolig (velferdsrom)	STASJONSNR.	BYGN. NR. 14
BANESTREKNING	240 Narvik - Riksgrensa	KILOMETER	37,5
KOMMUNE, MATR. NR.	Narvik	GÅRDSNR.	BRUKSNR.
ADRESSE		DISTR. KT	Narvik



TEGNINGEN VISER: Kopi av orig. dat. 28.02.1907

M 1:250

OPPRINNELIG BRUKSFORMÅL	PRIMÆRT	Annleggsbrakke Tidl. vokterbolig	
	SEKUNDÆRT		
NÅVÆRENDE BRUKSFORMÅL	PRIMÆRT	Fritidsbolig Velferdsrom	ANTALL LEILIGHETER:
	SEKUNDÆRT		ANTALL OVERNATTINGSROM:
FORHOLD TIL ANDRE HUS	Selvstendig hus - frittstående		
FYSISK MILJØ- SAMMENHENG	Enkelthus		

VERNEVERDI	<input type="checkbox"/> PRIO- RITERT	BYGNINGEN PRIORITERES SPESIELT SOM BEVA- RINGSOBJEKT (EVT. INTERN NSB-FREDNING)	<input type="checkbox"/> BYGNINGEN ER FREDET I MEDHOLD AV LOV OM KULTURMINNER
	<input checked="" type="checkbox"/> HØY	ENDRINGER SKAL IKKE FORETAS FØR ARKITEKTKONTORET HAR GODKJENT PLANENE. DETTE GJELDER OGSÅ UTSKIFTING AV DØRER, VINDUER, KLEDNING, TAKTEKKING OSV.	
	<input type="checkbox"/> MIDDELS		
	<input type="checkbox"/> LAV	ENDRINGER KAN FORETAS UTEN GODKJENNING FRA ARKITEKTKONTORET. DET HENVISES TIL GENE- RELLE RÅD OG RETNINGSLINJER.	
	<input type="checkbox"/> INGEN		

DIMENSJONER	HØVEDMÅL M	EEBYGD AREAL M ²	ANTALL ETASJER	BRUTTO GOLVAREAL M ²
			1 1/2	

BYGNINGSDEL	TYPE.KONSTRUKSJON	INSTALLASJON	MERKNAD
FUNDAMENT	Gråsteinsmur, fuget	SKORSTEIN	STK. 2
KJELLER UNDERETASJE	Kjeller, trebjelkelag. Tregolv i kjeller. Underetg. i stein Kryperom	ELEKTRISITET	Innlagt
YTTERVEGG	Reisverk	OPPVARMING	PRIMÆRT: Elektrisk SEKUNDÆRT: Fast
FASADEKLEDNING	Liggende panel m/høvlet kantprofil	VANN	Innlagt
TAKFORM	Saltak	BAD	
TAKTEKKING	Skiifer "lapp"	TOALET	TYPE: WC ANTALL: 1

VINDUER	Opprinnelige	DEKOR INNSKRIPSJONER	Vindusomramminger, sperre- hoder utskåret.
DORER	1.Opprinnelig, 1 ny	INTERIOR	

BYGGÅR	ÅR 1901	MERKNAD Underetg.
TILBYGGING OMBYGGING FLYTTING	ÅR 1914	ENDRING Påbygd 1 1/2 etasje i tre.


VEDLIKEHOLDS- TILSTAND	TILSTAND	I GODT STAND	BEGYNNENDE FORFALL	FRAMSKREDET FORFALL	RUIJN	EVT. FORFALLSÅRSÅK
	ÅR:					
	1979	X				

FARGESKJEMA	OPPRINNELIG	NÅVERENDE	FRAMTIDIG	BYGGHERRE
UTVENDIG VEGG		9D7 Rødbrun		NSB
VINDSKIER		Hvite		ARKITEKT NSB - Narvik distrikt v/ E.M.C. Johannsen
GERIKTER		Hvite		BYGGMESTER
VINDUER		Hvite		
DØRER		Lys grå		BYGNINGSTYPE Påbygd "Barakke af sten for 24 mand"
HJORNEBORD		Hvite		STILPREG

TEGNINGER (ARKIVHENVISNING)	NdB 281a - A 214
ELDRE FOTOGRAF.	

ANDRE OPPLYSNINGER	UTGITT	DATO	REGISTR.	DATO 9.9.79
	RETTELSES- BLAD	NR	INNFØRT DEN	AV
		NR	INNFØRT DEN	AV
		NR	INNFØRT DEN	AV

FRA NARVIK



10

3

2

1

4

5

6

7

8



TIL RIKSGRENSEN

SITUASJONS- Bjørnefjell stasjon

KART OVER: Narvik - Riksgrensa

BANE- STREKKNING: Narvik - Riksgrensa

MÅLSTOKK: 1:2000 Dato: 10.7.79

URGNITT AV NR.: NdB. 1671

LINJERANT NR.:

BUSSHOLDEPLASS I DIREKTE	<input type="radio"/>	JÅ	<input type="radio"/>	NEI	<input type="radio"/>
TILKNYTNING TIL STASJONEN?	<input type="radio"/>	JÅ	<input type="radio"/>	NEI	<input type="radio"/>
DROSJEHOLDEPLASS I DIREKTE	<input type="radio"/>	JÅ	<input type="radio"/>	NEI	<input type="radio"/>
TILKNYTNING TIL STASJONEN?	<input type="radio"/>	JÅ	<input type="radio"/>	NEI	<input type="radio"/>

NSB - REGISTRERING AV BYGNINGER

UTGITT:
REVIDERT:

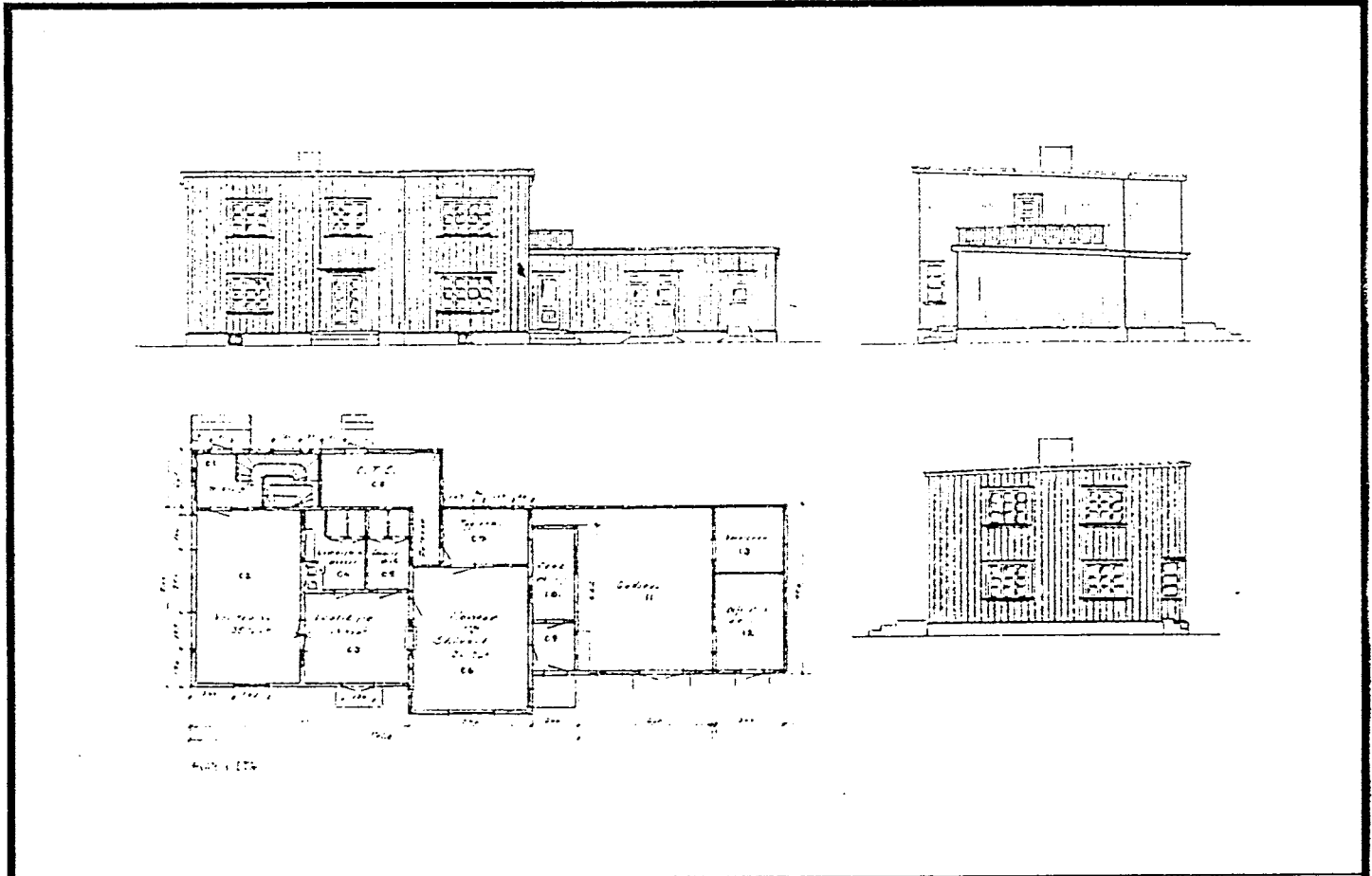

STASJONSNR 2406	STASJON/STREKING/ANLEGG BJØRNEFJELL	BANE / BIL RUIH Oftobanen Narvik - Riksgrensa	DISTRIKT Narvik
--------------------	--	--	--------------------

BYGNINGSNR	KILOMETER	BYGNINGSTYPE	ADRESSE	MATRIKkel GNR. BNR	BEBYGD AREAL	EIG	BRUTTO GJØLVFLATE	HOVD- MATERIALE	BYGGEAR	TEGNINGER ARKIVNR.	MERKNAD	EGET SKEMA
1	40,43	Stasjonsbygning		1	238	2		tre	1930? 1914?	Ndb 1744 Bd 326		X
2	40,43	Uthus for stb.			42	1½		tre	1925	Ndb 1979		X
3	40,40	Skiboksanlegg			102	1	136	tre	1939	Ndb 1718a	Utvidet flere ganger	X
4	40,53	Ekspeditørbolig nå fritidsbolig			101	2		tre	1930	Ndb 1725 Ak 6888		X
5	40,54	Uthus for ekspeditørbolig			40	1½		tre	1925	Ndb 1984	Rom for omformer	X
6	40,56	Personalbolig 4-mannsbolig			154	2		tre	1956	Ndb 3532		X
7	40,56	SOLGAT "Lokstua" Velferdshus			134	1		tre	1949	Ndb 3084		X
8	40,8	Personalrom	Bjørnefjell Ø.		10	1	10		1952	Ndb 3509	Hvilcrom. Vaktrom	
9	40,9	Redskapsbu	Bjørnefjell Ø		75	1		tre	1939	Ndb 1710		
10	40,3	Garasje			20	1			1965	Ndb 3997	Snørudn.-materiell	

NSB - REGISTRERING AV BYGNINGER

Bak. Had 070379

NAVN BYGNINGENS ART	BJØRNFJELL STASJON Stasjonsbygning	STASJONSNR. 2406	EYGN NR. 1
BANESTREKNING	240 Narvik - Riksgrensa	KILOMETER	40,43
KOMMUNE.MATR.NR.	Narvik	GARDSNR.	BRUKSNR.
ADRESSE		DISTRIKT	Narvik



TEGNINGEN VISER Rev. tegn. dat. 20.01.58

M 1:250

OPPRINNELIG BRUKSFORMÅL	PRIMÆRT Stasjonsbygning -Ekspedisjonsrom -1.leilighet	SEKUNDÆRT Godshus	
NÅVÆRENDE BRUKSFORMÅL	PRIMÆRT Stasjonsbygning -Ekspedisjonsrom -1.leilighet	SEKUNDÆRT Godshus	ANTALL LEILIGHETER: 1 ANTALL OVERNATTINGSROM: 0
FORHOLD TIL ANDRE HUS	Del av anlegg - frittstående		
FYSISK MILJØ- SAMMENHENG	Lite stasjonssted		

VERNEVERDI	<input type="checkbox"/> PRIO- RITERT	BYGNINGEN PRIORITERES SPESIELT SOM BEVA- RINGSOBJEKT (EVT. INTERN NSB-FREDNING)	<input type="checkbox"/> BYGNINGEN ER FREDET I MEDHOLD AV LOV OM KULTURMINNER
	<input checked="" type="checkbox"/> HOY	ENDRINGER SKAL IKKE FORETAS FOR ARKITEKTKONTORET HAR GODKJENT PLANENE. DETTE GJELDER OGSÅ UTSKIFTING AV DØRER, VINDUER, KLEDNING, TAKTEKKING OSV.	
	<input type="checkbox"/> MIDDELS		
	<input type="checkbox"/> LAV	ENDRINGER KAN FORETAS UTEN GODKJENNING FRA ARKITEKTKONTORET. DET HENVISES TIL GENE- RELLE RÅD OG RETNINGSLINJER.	
	<input type="checkbox"/> INGEN		

DIMENSJONER	HOVEDTAL M 26,4 x 10,7	BEEBYGD AREAL M ² 238	ANTALL ETASJER 2	ERLTTT GOLVAREAL M ²
-------------	---------------------------	-------------------------------------	---------------------	------------------------------------

EYGNINGSDEL	TYPE KONSTRUKSJON	INSTALLASJON	MERKNAD
FUNDAMENT	Betongmur	SKORSTEIN	STK. 1
KJELLER UNDERETASJE	1.Kjeller, trebjelkelag. 2.Betong på grunn. 3.Kryperom, trebjelkelag.	ELEKTRISITET	Innlagt
YTTERVEGG	Bindingsverk	OPPVARMING	PRIMÆRT: Elektrisk SEKUNDÆRT:
FASADEKLEDNING	1.Stående over/underliggerpanel.Profilert. 2.Tømmermannspanel(tilbygg baksiden)	VANN	Innlagt
TAKFORM	Pulttak (flatt)	BAD	
TAKTEKING	Papp	TOALET	TYPE: <u>WC</u> ANTALL:

VINDUER	Opprinnelige	DEKOR INNSKRIPSJONER	
DORER	Opprinnelige	INTERIOR	

BYGGEÅR	ÅR 1930	MERKNAD
TILBYGGING OMBYGGING FLYTTING	ÅR	ENDRING Tilbygg

VEDLIKEHOLDS- TILSTAND	TILSTAND ÅR:	I GOD STAND	BEGYNNENDE FORFALL	FRAMSKREDET FORFALL	RUIN	EVT. FORFALLSÅRSÅK
	1979	X				

FARGESKJEMA	OPPRINNELIG	NÅVERENDE	FRAMTIDIG	BYGGHERRE NSB
UTVENDIG VEGG		8D8 Fødbrun		ARKITEKT NSB - Ak
VINDSKIER		Hvite		v/ G. Hoel - J. Flor
GERIKTER		Hvite		BYGGMESTER
VINDUER		Hvite		
DØRER		Lys grå		BYGNINGSTYPE
HJØRNEBORD		Hvite		STILPREG


TEGNINGER (ARKIVHENVISNING)	N&B 1744 - B& 326
ELDRE FOTOGRAF.	

ANDRE OPPLYSNINGER	Tegn dat. 16.02.1914	UTGITT	DATO	REGISTR.	DATO
		RETTELSES- BLAD	NR	INNFORT DEN	AV
			NR	INNFORT DEN	AV
		NR	INNFORT DEN	AV	

NSB · REGISTRERING AV BYGNINGER

Bok Had 072579

NAVN BYGNINGENS ART	BJØRNFJELL STASJON Uthus for stasjonen	STASJONSNR. 2406	BYGN NR. 2
BANESTREKNING	240 Narvik - Riksgrensa	KILOMETER 40,43	
KOMMUNE.MATR.NR.	Narvik	GÅRDSNR.	BRUKSNR.
ADRESSE		DISTRIKT Narvik	



TEGNINGEN VISER: Tegn. ikke tilgjengelig

OPPRINNELIG BRUKSFORMÅL	PRIMÆRT Uthus	SEKUNDÆRT	
NÅVÆRENDE BRUKSFORMÅL	PRIMÆRT Omformer, reserve E.-verk personalrom, uthus	SEKUNDÆRT	ANTALL LEILIGHETER: 0 ANTALL OVERNATTINGSROM: 1
FORHOLD TIL ANDRE HUS	Del av anlegg - frittstående		
FYSISK MILJØ- SAMMENHENG	Lite stasjonssted		

VERNEVERDI	<input type="checkbox"/>	PRIORITERT	BYGNINGEN PRIORITERES SPESIELT SOM BEVARINGSOBJEKT (EVT. INTERN NSB-FREDNING)	<input type="checkbox"/>	BYGNINGEN ER FREDET I MEDHOLD AV LOV OM KULTURMINNER
	<input type="checkbox"/>	HOY	ENDRINGER SKAL IKKE FORETAS FOR ARKITEKTORET HAR GODKJENT PLANENE. DETTE GJELDER OGSÅ UTSKIFTING AV DØRER, VINDUER, KLEDNING, TAKTEKKING OSV.		
	<input checked="" type="checkbox"/>	MIDDELS			
	<input type="checkbox"/>	LAV	ENDRINGER KAN FORETAS UTEN GODKJENNING FRA ARKITEKTORET. DET HENVISES TIL GENERELLE RÅD OG RETNINGSLINJER.		
	<input type="checkbox"/>	INGEN			

DIMENSJONER	HOVEDTAL M ?	BEEYGD AREAL M ² 42	ANTALL ETASJER 1 1/2	BRUTTO GOLVAREAL M ²
-------------	-----------------	-----------------------------------	-------------------------	------------------------------------

BYGNINGSDEL	TYPE, KONSTRUKSJON	INSTALLASJON	MERKNAD
FUNDAMENT	Betongpillarer	SKORSTEIN	STK. 0
KJELLER UNDERETASJE	Åpen, trebjelkelag	ELEKTRISITET	Innlagt
YTTERVEGG	Bindingsverk	OPPVARMING	PRIMÆRT: Elektrisk SEKUNDÆRT:
FASADEKLEDNING	1. Liggende panel 2. Tømmermannspanel (vindf.)	VANN	Ikke innlagt
TAKFORM	Saltak	BAD	
TAKTEKKING	Papp	TOALETT	TYPE: ANTALL:

VINDUER	Opprinnelige	DEKOR INNSKRIPSJONER	
DØRER	Opprinnelige	INTERIOR	

BYGGEÅR	ÅR 1925	MERKNAD
TILBYGGING OMBYGGING FLYTTING	ÅR 1963	ENDRING Innreda omformeraggregat Gjentetting av vinduer

VEDLIKEHOLDS- TILSTAND	TILSTAND ÅR:	I GOD STAND	BEGYNNENDE FORFALL	FRAMSKREDET FORFALL	RJIN	EVT. FORFALLSÅRSÅK
	1979	X				Malingslitt

FARGESKJEMA	OPPRINNELIG	NAVÆRENDE	FRAMTIDIG	BYGGHERRE
UTVENDIG VEGG		9D7 Rødbrun		NSB
VINDSKIER		25A-B3 Grågrønn		ARKITEKT: Trolig samme som ST.B. Tegn. mangler
GERIKTER		25A-B3		BYGGMESTER
VINDUER		Hvite		
DØRER		Lys grå		BYGNINGSTYPE Lik uthus ved ekspedisjon- sboligen
HJØRNEBORD		25A-B3		STILPREG

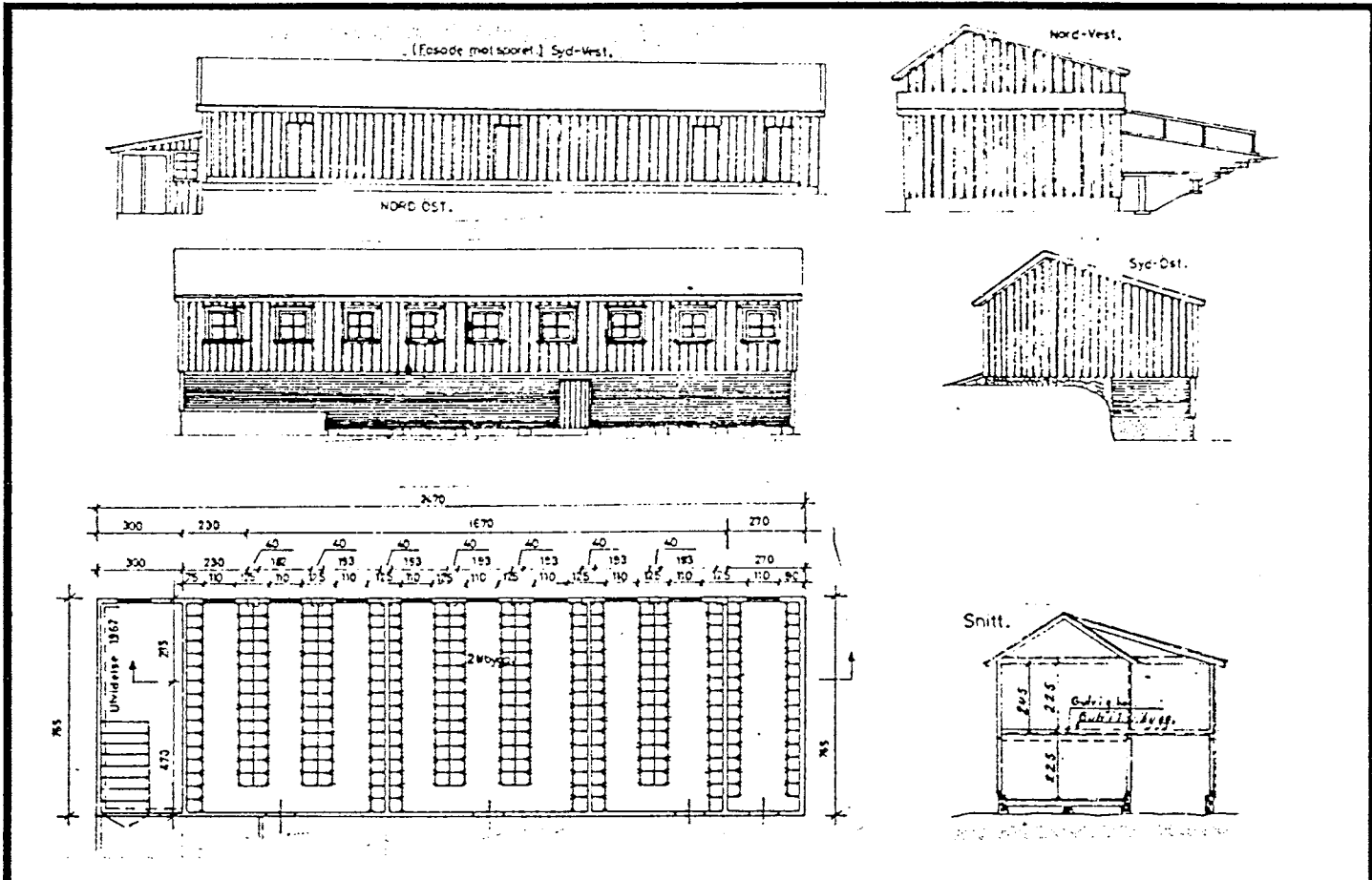
TEGNINGER (ARKIVHENVISNING)	NdB 1979
ELDRE FOTOGRAF.	

ANDRE OPPLYSNINGER	UTGITT	DATO	REGISTR.	DATO 10.7.79
	RETTELSES- BLAD	NR	INNFORT DEN	AV
		NR	INNFORT DEN	AV
NR		INNFORT DEN	AV	

NSB · REGISTRERING AV BYGNINGER

Bak Mad C70375

NAVN BYGNINGENS ART	BJØRNFJELL STASJON Skiboksanlegg	STASJONSNR. 2406	BYGN NR. 3
BANESTREKNING	240 Narvik - Riksgrensa	KILOMETER	40,40
KOMMUNE.MATR.NR.	Narvik	GÅRDSNR.	BRUKSNR.
ADRESSE		DISTRIKT	Narvik



TEGNINGEN VISER: Ikke dat endr. tegn(?) Sign. P.P.

M 1:200

OPPRINNELIG BRUKSFØRMÅL	PRIMÆRT Godshus Uthus	SEKUNDÆRT	
NÅVERENDE BRUKSFØRMÅL	PRIMÆRT Skiboksanlegg	SEKUNDÆRT	ANTALL LEILIGHETER: 0 ANTALL OVERNATTINGSROM: 0
FORHOLD TIL ANDRE HUS	Del av anlegg - frittstående		
FYSISK MILJØ- SAMMENHENG	Lite stasjonssted		

VERNEVERDI	<input type="checkbox"/> PRIO- RITERT	BYGNINGEN PRIORITERES SPESIELT SOM BEVA- RINGSOBJEKT (EVT. INTERN NSB-FREDNING)	<input type="checkbox"/> BYGNINGEN ER FREDET I MEDHOLD AV LOV OM KULTURMINNER
	<input type="checkbox"/> HOY	ENDRINGER SKAL IKKE FORETAS FOR ARKITEKTKONTORET HAR GODKJENT PLANENE. DETTE GJELDER OGSÅ UTSKIFTING AV DØRER, VINDUER, KLEDNING, TAKTEKKING OSV.	
	<input type="checkbox"/> MIDDELS		
	<input checked="" type="checkbox"/> LAV	ENDRINGER KAN FORETAS UTEN GODKJENNING FRA ARKITEKTKONTORET. DET HENVISES TIL GENE- RELLE RÅD OG RETNINGSLINJER.	
	<input type="checkbox"/> INGEN		

DIMENSJONER	HOVEDTÅL M 24,7 x 7,7	EEBYGD AREAL M ² 189	ANTALL ETASJER 1 /	EFUTTO GOLVAREAL M ²
-------------	--------------------------	------------------------------------	-----------------------	------------------------------------

BYGNINGSDEL	TYPE, KONSTRUKSJON	INSTALLASJON	MERKNAD
FUNDAMENT	1. Betongmur 2. Betongpillarer. 3. Gråsteinsmur	SKORSTEIN	STK. 0
KJELLER UNDERETASJE	1. Kryperom, trebjelkelag 2. Åpen, trebjelkelag	ELEKTRISITET	Innlagt
YTTERVEGG	Bindingsverk	OPPVARMING	PRIMÆRT: SEKUNDÆRT:
FASADEKLEDNING	Liggende panel	VANN	Ikke innlagt
TAKFORM	Saltak	BAD	TYPE:
TAKTEKKING	Papp	TOALETT	ANTALL:

VINDUER	Opprinnelige	DEKOR INNSKRIPSJONER	
DORER	Opprinnelige	INTERIOR	

BYGGÅR	ÅR 1939	MERKNAD
TILBYGGING OMBYGGING FLYTTING	ÅR	ENDRING Utvidet flere ganger

VEDLIKEHOLDS- TILSTAND	TILSTAND ÅR:	I GOD STAND	BEGYNNENDE FORFALL	FRAMSKREDET FORFALL	RJIN	EVT. FORFALLSÅRSÅK
	1979	X				

FARGESKJEMA	OPPRINNELIG	NÅVÆRENDE	FRAMTIDIG	BYGGHERRE
UTVENDIG VEGG		8D8 Rødbrun		NSB
VINDSKIER		Hvite		ARKITEKT NSB - Narvik distrikt
GERIKTER		Hvite		Sign.: P.P. BYGGMESTER
VINDUER		Hvite		
DORER		Lys grå		BYGNINGSTYPE
HJØRNEBORD		Hvite		STILPREG



TEGNINGER (ARKIVHENVISNING)	NdB 1718a
ELDRE FOTOGRAF.	

ANDRE OPPLYSNINGER	Delvis utnyttet underetg. - tregolv, kryperom	UTGITT	DATO	REGISTR.	DATO 10.7.79
		RETTELSES- BLAD	NR	INNFORT DEN	AV
			NR	INNFORT DEN	AV
			NR	INNFORT DEN	AV

NSB - REGISTRERING AV BYGNINGER

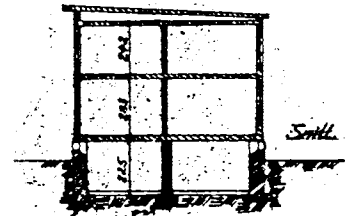
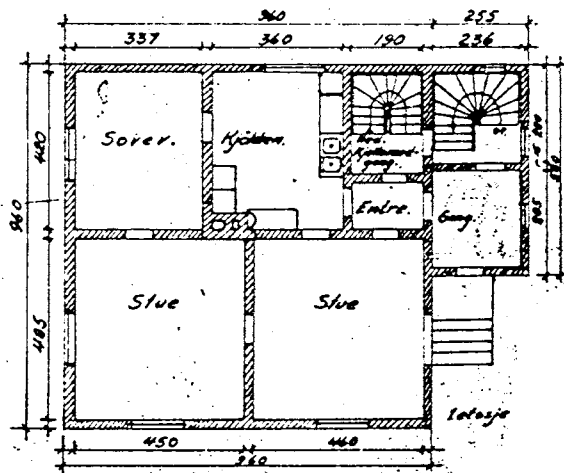
Bak Had 070377

NAVN BYGNINGENS ART	BJØRNFJELL STASJON Ekspeditørbolig - fritidsbolig	STASJONSNR. 2406	BYGN NR. 4
BANESTREKNING	240 Narvik - Riksgrensa	KILOMETER	40,53
KOMMUNE, MATR. NR.	Narvik	GÅRDSNR.	BRUKSNR.
ADRESSE		DISTRIKT	Narvik



Fasade mot Nord.

Fasade mot Ost.



TEGNINGEN VISER: Endr. tegn. dat. 18.02.38

M 1:200 - 400

OPPRINNELIG BRUKSFORMÅL	PRIMÆRT Ekspeditørbolig -Telegrafistbolig	SEKUNDÆRT	
NÅVÆRENDE BRUKSFORMÅL	PRIMÆRT Velferdsrom	SEKUNDÆRT	ANTALL LEILIGHETER: 0 ANTALL OVERNATTINGSROM:
FORHOLD TIL ANDRE HUS	Del av anlegg - frittstående		
FYSISK MILJØ- SAMMENHENG	Lite stasjonssted		

VERNEVERDI	<input type="checkbox"/>	PRIORITERT	BYGNINGEN PRIORITERES SPESIELT SOM BEVARINGSOBJEKT (EVT. INTERN NSB-FREDNING)	<input type="checkbox"/>	BYGNINGEN ER FREDET I MEDHOLD AV LOV OM KULTURMINNER
	<input checked="" type="checkbox"/>	HØY	ENDRINGER SKAL IKKE FORETAS FOR ARKITEKTKONTORET HAR GODKJENT PLANENE. DETTE GJELDER OGSÅ UTSKIFTING AV DØRER, VINDUER, KLEDNING, TAKTEKKING OSV.		
	<input type="checkbox"/>	MIDDELS			
	<input type="checkbox"/>	LAV	ENDRINGER KAN FORETAS UTEN GODKJENNING FRA ARKITEKTKONTORET, DET HENVISES TIL GENERELLE RÅD OG RETNINGSLINJER.		
<input type="checkbox"/>	INGEN				

DIMENSJONER	HOVEDMÅL M 9,6 x 9,6	BEEYGD AREAL M ² 101	ANTALL ETASJER 2	BRUTTO GOLVAREAL M ²
-------------	-------------------------	------------------------------------	---------------------	------------------------------------

BYGNINGSDEL	TYPE, KONSTRUKSJON	INSTALLASJON	MERKNAD
FUNDAMENT	Betongmur	SKORSTEIN	STK. 1
KJELLER UNDERETASJE	1. Kjeller, trebjelkelag 2. Kryperom, trebjelkelag	ELEKTRISITET	Innlagt
YTTERVEGG	Reisverk	OPPVARMING	PRIMÆRT: Elektrisk SEKUNDÆRT: Ved
FASADEKLEDNING	Stående over/underliggerepanel, profilete overliggere.	VANN	Innlagt
TAKFORM	Pulttak, flatt	BAD	
TAKTEKKING	Papp	TOALETT	TYPE: ANTALL: 2

VINDUER	Opprinnelige	DEKOR INNSKRIPSJONER	
DØRER	Utskiftet	INTERIOR	

BYGGGEÅR	ÅR 1930	MERKNAD
TILBYGGING OMBYGGING FLYTTING	ÅR 1939(?)	ENDRING De fleste vinduer skiftet

VEDLIKEHOLDS- TILSTAND	TILSTAND ÅR:	I GOD STAND	BEGYNNENDE FORFALL	FRAMSKREDET FORFALL	RUIN	EVT. FORFALLSÅRSÅK
	1979	X				

FARGESKJEMA	OPPRINNELIG	NÅVERENDE	FRAMTIDIG	BYGGHERRE
UTVENDIG VEGG		8D8 Rødbrun		NSB
VINDSKIER		Hvite		ARKITEKT NSB Ak
GERIKTER		Hvite		v/ G. Hoel (endr)
VINDUER		Hvite		BYGGMESTER
DØRER		Lys grå		BYGNINGSTYPE
HJORNEBORD		Hvite		STILPREG


TEGNINGER (ARKIVHENVISNING)	NdB 1725 - - Ak 6888
ELDRE FOTOGRAF.	

ANDRE OPPLYSNINGER	UTGITT	DATO	REGISTR.	DATO 10.7.79
	RETTELSES- BLAD	NR	INNFØRT DEN	AV
		NR	INNFØRT DEN	AV
		NR	INNFØRT DEN	AV

NSB · REGISTRERING AV BYGNINGER

Bak. Had 072379

NAVN BYGNINGENS ART	BJØRNEFJELL STASJON Uthus for ekspeditørbolig	STASJONSNR. 2406	BYGN NR. 5
BANESTREKNING	240 Narvik - Riksgrensa	KILOMETER	40,54
KOMMUNE.MATR.NR.	Narvik	GÅRDSNR.	BRUKSNR.
ADRESSE		DISTRIKT	Narvik



TEGNINGEN VISER:

OPPRINNELIG BRUKSFORMÅL	PRIMÆRT Uthus	SEKUNDÆRT	
NÅVÆRENDE BRUKSFORMÅL	PRIMÆRT Omformerrom	SEKUNDÆRT	ANTALL LEILIGHETER: 0 ANTALL OVERNATTINGSROM: 0
FORHOLD TIL ANDRE HUS	Del av anlegg - frittstående		
FYSISK MILJØ- SAMMENHENG	Lite stasjonssted		

VERNEVERDI	<input type="checkbox"/> PRIMÆRT	BYGNINGEN PRIORITERES SPESIELT SOM BEVARINGSOBJEKT (EVT. INTERN NSB-FREDNING)	<input type="checkbox"/> BYGNINGEN ER FREDET I MEDHOLD AV LOV OM KULTURMINNER
	<input type="checkbox"/> HOY	ENDRINGER SKAL IKKE FORETAS FOR ARKITEKTKONTORET HAR GODKJENT PLANENE. DETTE GJELDER OGSÅ UTSKIFTING AV DØRER, VINDUER, KLEDNING, TAKTEKKING OSV.	
	<input checked="" type="checkbox"/> MIDDELS		
	<input type="checkbox"/> LAV	ENDRINGER KAN FORETAS UTEN GODKJENNING FRA ARKITEKTKONTORET. DET HENVISES TIL GENERELLE RÅD OG RETNINGSLINJER.	
	<input type="checkbox"/> INGEN		

DIMENSJONER	HØVEDTAL M	BEEYGD AREAL M ²	40	ANTALL ETASJER	1 2	BRUTTO GOLVAREAL M ²
-------------	---------------	--------------------------------	----	-------------------	--------	------------------------------------

BYGNINGSDEL	TYPE, KONSTRUKSJON	INSTALLASJON	MERKNAD
FUNDAMENT	Betongpillarer	SKORSTEIN	STK. 0
KJELLER UNDERETASJE	Åpen, trebjelkelag	ELEKTRISITET	Innlagt
YTTERVEGG	Bindingsverk	OPPVARMING	PRIMÆRT: Elektrisk SEKUNDÆRT:
FASADEKLEDNING	1. Liggende panel 2. Stående tømmermannspanel	VANN	Ikke innlagt
TAKFORM	Saltak	SAD	TYPE:
TAKTEKING	1. Bølgeblikk. 2. Papp (Vindfang)	TOALET	ANTALL:

VINDUER	Opprinnelige. 6-ruters	DEKOR INNSKRIPSJONER	
DØRER	1 opprinnelig	INTERIOR	

BYGGÅR	ÅR	MERKNAD
	1925	
TILBYGGING OMBYGGING FLYTTING	ÅR	ENDRING

VEDLIKEHOLDS- TILSTAND	TILSTAND ÅR:	I GOD STAND	BEGYNNENDE FORFALL	FRAMSKREDET FORFALL	RUIN	EVT. FORFALLSÅRSÅK
	1979	X				

FARGESKJEMA	OPPRINNELIG	NÅVERENDE	FRAMTIDIG	BYGGHERRE
UTVENDIG VEGG		9D7 Røddbrun		NSB
VINDSKIER		Hvite		ARKITEKT
GERIKTER		Hvite		BYGGMESTER
VINDUER		Hvite		BYGNINGSTYPE
DØRER		Grå/9D7		Lik uthus ved Bjørnfjell stasjonsbygn.
HJØRNEBORD		Hvite		STILPREG

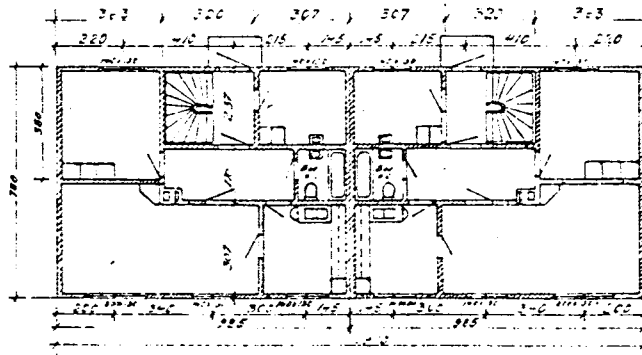
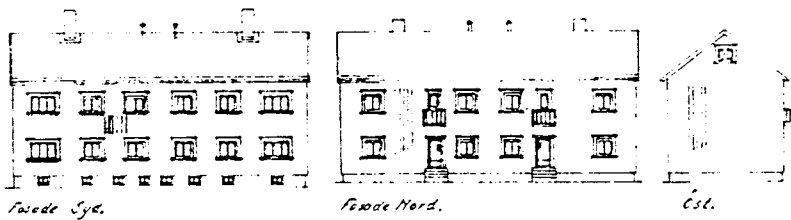

TEGNINGER (ARKIVHENVISNING)	NdB 1984
ELDRE FOTOGRAF	

ANDRE OPPLYSNINGER	Tegn. mangler	UTGITT	DATO	REGISTR.	DATO
					10.7.79
		RETTELSES- BLAD	NR	INNFORT DEN	AV
		NR	INNFORT DEN	AV	
		NR	INNFORT DEN	AV	

NSB · REGISTRERING AV BYGNINGER

Bak Had C70379

NAVN BYGNINGENS ART	BJØRNFJELL STASJON 4- mannsbolig, bolig	STASJONSNR. 2406	BYGN NR. 6
BANESTREKNING	240 Narvik - Riksgrensa	KILOMETER 40,56	
KOMMUNE, MATR. NR.	Narvik	GÅRDSNR.	BRUKSNR.
ADRESSE		DISTRIKT	Narvik



TEGNINGEN VISER: Orig. tegn. dat. 18.10.60

M 1:250/500

OPPRINNELIG BRUKSFØRMÅL	PRIMÆRT Vokterbolig	SEKUNDÆRT	
NÅVÆRENDE BRUKSFØRMÅL	PRIMÆRT Personalrom Feriested	SEKUNDÆRT	ANTALL LEILIGHETER: 4 ANTALL OVERNATTINGSROM: 0
FORHOLD TIL ANDRE HUS	Del av anlegg - frittstående		
FYSISK MILJØ- SAMMENHENG	Lite stasjonssted		

VERNEVERDI	<input type="checkbox"/> PRIO- RITERT	BYGNINGEN PRIORITERES SPESIELT SOM BEVA- RINGSOBJEKT (EVT. INTERN NSB-FREDNING)	<input type="checkbox"/> BYGNINGEN ER FREDET I MEDHOLD AV LOV OM KULTURMINNER
	<input type="checkbox"/> HØY	ENDRINGER SKAL IKKE FORETAS FOR ARKITEKTKONTORET HAR GODKJENT PLANENE. DETTE GJELDER OGSÅ UTSKIFTING AV DØRER, VINDUER, KLEDNING, TAKTEKKING OSV.	
	<input type="checkbox"/> MIDDELS		
	<input checked="" type="checkbox"/> LAV	ENDRINGER KAN FORETAS UTEN GODKJENNING FRA ARKITEKTKONTORET. DET HENVISES TIL GENE- RELLE RÅD OG RETNINGSLINJER.	
	<input type="checkbox"/> INGEN		

DIMENSJONER	HOVEDMÅL M 19.1 x 7,8	EEBYGD AREAL M ² 154	ANTALL ETASJER 2	BRUTTO GOLVAREAL M ²
-------------	--------------------------	------------------------------------	---------------------	------------------------------------

EYGNINGSDEL	TYPE.KONSTRUKSJON	INSTALLASJON	MERKNAD
FUNDAMENT	Betongmur	SKORSTEIN	STK. 2
KJELLER UNDERETASJE	Kjeller, trebjelkelag	ELEKTRISITET	Innlagt
YTTERVEGG	Bindingsverk	OPPVARMING	PRIMÆRT: Elektrisk SEKUNDÆRT: Ved
FASADEKLEDNING	Stående tømmermannspanel	VANN	Innlagt
TAKFORM	Saltak	BAD	Innlagt
TAKTEKKING	Skifer "lapp"	TOALETT	TYPE: WC ANTALL: 4

VINDUER	Opprinnelige, alm. 2-fags u. ruter	DEKOR INNSKRIPSJONER	
DORER	Opprinnelige	INTERIOR	

BYGGEÅR	ÅR 1956	MERKNAD
TILBYGGING OMBYGGING FLYTTING	ÅR	ENDRING

VEDLIKEHOLDS- TILSTAND	TILSTAND ÅR:	1 GOD STAND	BEGYNNENDE FORFALL	FRAMSKREDET FORFALL	RUIN	EVT. FORFALLSÅRSÅK
	1979	X				

FARGESKJEMA	OPPRINNELIG	NÅVÆRENDE	FRAMTIDIG	BYGGHERRE
UTVENDIG VEGG		8D8 Rødbrun		NSB
VINDSKIER		8D8		ARKITEKT NSB Narvik distrikt E.L. & P.P.
GERIKTER				BYGGMESTER
VINDUER		3-4A-B2 Gulhvit		
DORER		Brun lakk		BYGNINGSTYPE
HJORNEBORD				STILPREG

TEGNINGER (ARKIVHENVISNING)	NdB 3532
ELDRE FOTOGRAF.	

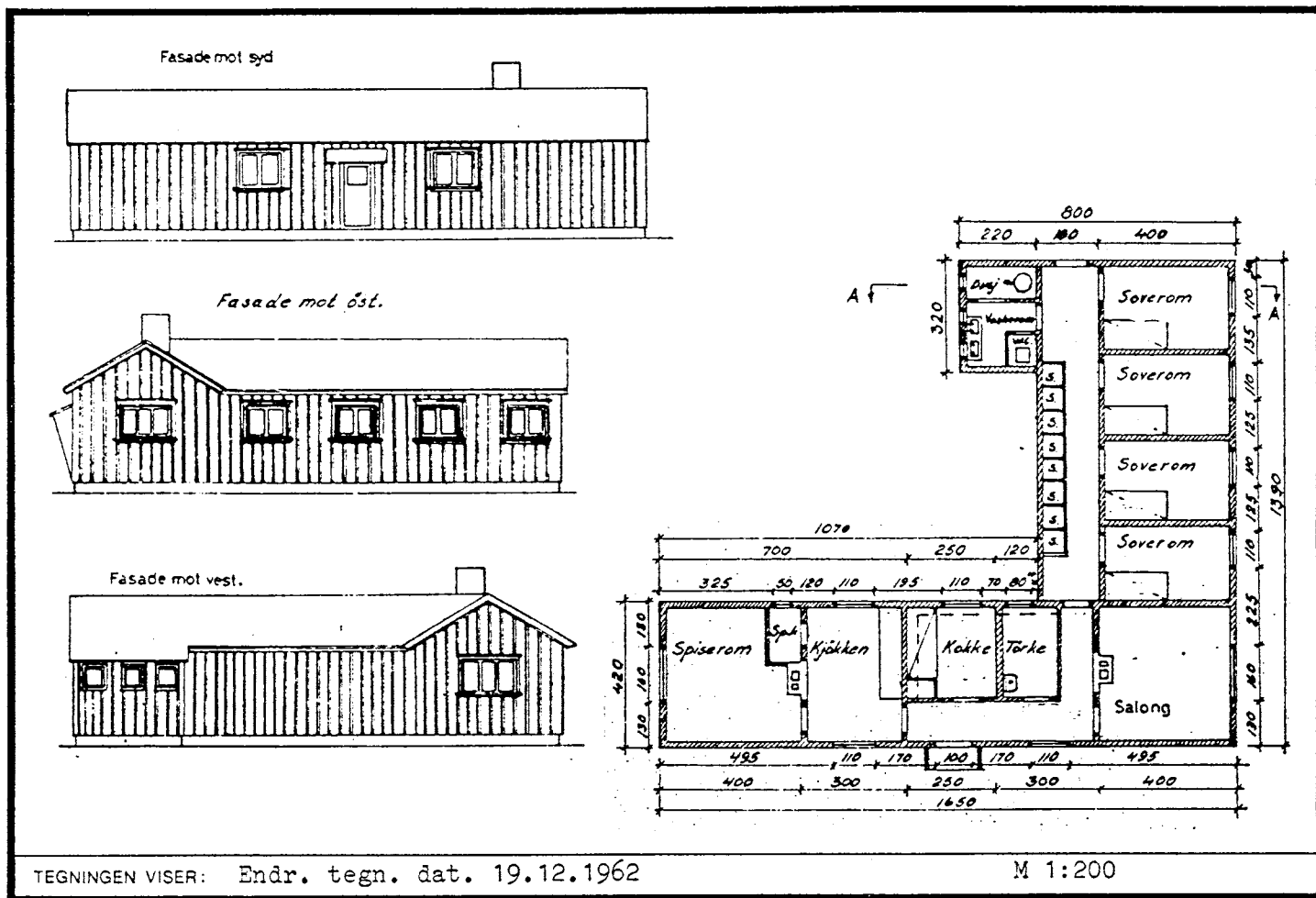
ANDRE OPPLYSNINGER	UTGITT	DATO	REGISTR.	DATO	
				10.7.79	
	RETTELSES- BLAD	NR	INNFORT DEN	AV	
		NR	INNFORT DEN	AV	
NR		INNFORT DEN	AV		

NSB · REGISTRERING AV BYGNINGER

SOLGT

Bnk Had C70375

NAVN BYGNINGENS ART	BJØRNFJELL STASJON "Lokstua" - velferdshus	STASJONSNR. 2406	BYGN NR. 7
BANESTREKNING	240 Narvik - Riksgrensa	KILOMETER	40,56
KOMMUNE, MATR. NR.	Narvik	GÅRDSNR.	BRUKSNR.
ADRESSE		DISTRIKT	Narvik



OPPRINNELIG BRUKSFORMÅL	PRIMÆRT Arbeidsbrakke	SEKUNDÆRT	
NÅVÆRENDE BRUKSFORMÅL	PRIMÆRT Velferdshus - fritidsbolig	SEKUNDÆRT	ANTALL LEILIGHETER: 0 ANTALL OVERNATTINGSROM: 5
FORHOLD TIL ANDRE HUS	Del av anlegg - frittstående		
FYSISK MILJØ- SAMMENHENG	Mindre stasjonssted		

VERNEVERDI	<input type="checkbox"/> PRIO- RITERT	BYGNINGEN PRIORITERES SPESIelt SOM BEVA- RINGSSOBJEKT (EVT. INTERN NSB-FREDNING)	<input type="checkbox"/> BYGNINGEN ER FREDET I MEDHOLD AV LOV OM KULTURMINNER
	<input type="checkbox"/> HØY	ENDRINGER SKAL IKKE FORETAS FOR ARKITEKTKONTORET HAR GODKJENT PLANENE. DETTE GJELDER OGSÅ UTSKIFTING AV DØRER, VINDUER, KLEDNING, TAKTEKKING OSV.	
	<input checked="" type="checkbox"/> MIDDELS		
	<input type="checkbox"/> LAV	ENDRINGER KAN FORETAS UTEN GODKJENNING FRA ARKITEKTKONTORET. DET HENVISES TIL GENE- RELLE RÅD OG RETNINGSLINJER.	
	<input type="checkbox"/> INGEN		

DIMENSJONER	HOVEDMÅL M 16,5 x 13,9	BEEYGD AREAL M ² 134	ANTALL ETASJER 1	ERUTTO GOLVAREAL M ²
-------------	---------------------------	------------------------------------	---------------------	------------------------------------

BYGNINGSDEL	TYPE.KONSTRUKSJON	INSTALLASJON	MERKNAD
FUNDAMENT	Betongmur	SKORSTEIN	STK. 3
KJELLER UNDERETASJE	Kryperom, trebjelkelag	ELEKTRISITET	Innlagt
YTTERVEGG	Bindingsverk	OPPVARMING	PR.MÆRT: Elektrisk SEKUNDERT:
FASADEKLEDNING	Tømmermannspanel	VANN	Innlagt
TAKFORM	Saltak	BAD	
TAKTEKKING	Papp	TOALETT	TYPE: WC ANTALL: 1

VINDUER	Opprinnelige. Alm. 2 fags uten ruter.	DEKOR INNSKRIPSJONER	
DORER	Skiftet	INTERIOR	

BYGGÅR	ÅR 1949	MERKNAD
TILBYGGING OMBYGGING FLYTTING	ÅR	ENDRING

VEDLIKEHOLDS- TILSTAND	TILSTAND ÅR:	I GOD STAND	BEGYNNENDE FORFALL	FRAMSKREDET FORFALL	RUIN	EVT. FORFALLSÅRSÅK
	1979	X				

FARGESKJEMA	OPPRINNELIG	NÅVÆRENDE	FRAMTIDIG	BYGGHERRE
UTVENDIG VEGG		9D6 Rødbrun		NSB
VINDSKIER		Hvite		ARKITEKT NSB Narvik distrikt
GERIKTER		Hvite		Sign.: P.P. BYGGMESTER
VINDUER		Hvite		
DORER		23C3 Blågrå		BYGNINGSTYPE
HJORNEBORD		Hvite		STILPREG


TEGNINGER (ARKIVHENVISNING)	NdB 3084
ELDRE FOTOGRAF.	

ANDRE OPPLYSNINGER	Plassert på grunnmur etter større bygning	UTGITT	DATO	REGISTR.	DATO 10.7.79
		RETTELSES- BLAD	NR	INNFORT DEN	AV
			NR	INNFORT DEN	AV
			NR	INNFORT DEN	AV

NSB - REGISTRERING AV BYGNINGER

UTGITT:
REVIDERT:

STASJONSNR		STASJON/STREKNING/ANLEGG		BANE /TUNN BRUJE		OPPTAKEN NARVIK - RIKSGRENSEN		DISTRIKT		NARVIK		
BYGN NR	KILOMETER	BYGNINGSTYPE	ADRESSE	MATRIKEL GNR BNR	BEBYGD AREAL	ETG	BRUTTO GOLVFLATE	HOVLID- MATERIAL	BYGGEAR	TEGNINGER ARKIVNR	MERKNAD	EGET SKJEVA
41,8		"Lilleboligen" SOLGAT Fritidsbolig	Riksgrensen		130	1½		Tre	1900	NdB 1684	Tidl.vb.	X
41,8		"Storboligen" SOLGAT Fritidsbolig	Riksgrensen		255	2½		Tre	1912	NdB 3341 NdB 3341a	Tidl.betj. bolig	X

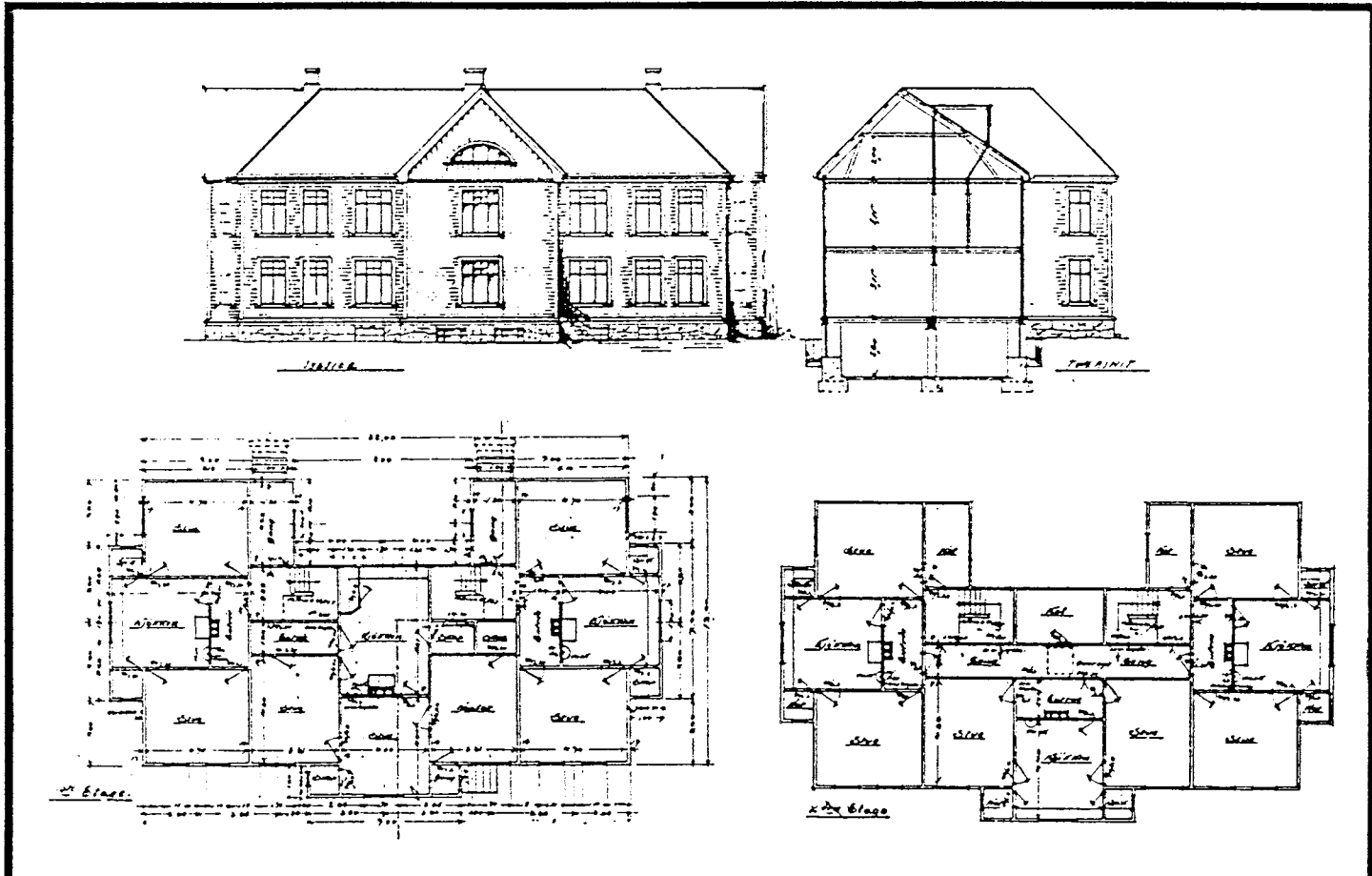



NSB · REGISTRERING AV BYGNINGER

SOLGT

Bak Hvd 070379

NAVN BYGNINGENS ART	RIKSGRENSA VELFERDSHUS "Storboligen"	STASJONSNR.	BYGN NR.
BANESTREKNING	240 Narvik - Riksgrensa	KILOMETER	41,8
KOMMUNE.MATR.NR.	Narvik	GÅRDSNR.	BRUKSNR.
ADRESSE		DISTRIKT	Narvik



TEGNINGEN VISER: Orig. tegn. dat. 11.09.1909

M 1:250

OPPRINNELIG BRUKSFØRMÅL	PRIMÆRT	Betjentbolig		SEKUNDÆRT	
	NÅVÆRENDE BRUKSFØRMÅL	PRIMÆRT	Velferdshus Feriested	SEKUNDÆRT	ANTALL LEILIGHETER: ANTALL OVERNATTINGSROM:
FORHOLD TIL ANDRE HUS	Del av anlegg - frittstående				
FYSISK MILJØ- SAMMENHENG	Vokterboliger				

VERNEVERDI	<input type="checkbox"/>	PRIORITERT	BYGNINGEN PRIORITERES SPESIELT SOM BEVARINGSOBJEKT (EVT. INTERN NSB-FREDNING)	<input type="checkbox"/>	BYGNINGEN ER FREDET I MEDHOLD AV LOV OM KULTURMINNER.
	<input checked="" type="checkbox"/>	HØY	ENDRINGER SKAL IKKE FORETAS FOR ARKITEKTKONTORET HAR GODKJENT PLANENE. DETTE GJELDER OGSÅ UTSKIFTING AV DØRER, VINDUER, KLEDNING, TAKTEKKING OSV.		
	<input type="checkbox"/>	MIDDELS			
	<input type="checkbox"/>	LAV	ENDRINGER KAN FORETAS UTEN GODKJENNING FRA ARKITEKTKONTORET. DET HENVISES TIL GENERELLE RÅD OG RETNINGSLINJER.		
<input type="checkbox"/>	INGEN				

DIMENSJONER	HOVEDMÅL M 25,0 x 14,5	BEEYSD AREAL M ² 255	ANTALL ETASJER 2½	BRUTTO GOLVAREAL M ²
-------------	---------------------------	------------------------------------	----------------------	------------------------------------

BYGNINGSDEL	TYPE.KONSTRUKSJON	INSTALLASJON	MERKNAD
FUNDAMENT	Fuget gråsteinsmur	SKORSTEIN	STK. 3
KJELLER UNDERETASJE	Kjeller, trebjelkelag	ELEKTRISITET	Innlagt
YTTERVEGG	Reisverk	OPPVARMING	PRIMÆRT: Elektriske SEKUNDÆRT: Ved
FASADEKLEDNING	Liggende kledning	VANN	Innlagt
TAKFORM	1.Saltak 2.Valmede sidefløyer	BAD	
TAKTEKING	Skifer "lapp"	TOALET	TYPE: WC ANTALL: 5

VINDUER	Nesten alle vindus - omramminger skiftet 1967-70. Unntak ark-vinduet	DEKOR INNSKRIPSJONER	
DORER	Opprinnelige 2-fløyede inng. dører.	INTERIOR	

BYGGEÅR	AR 1912	MERKNAD
TILBYGGING OMBYGGING FLYTTING	AR	ENDRING

VEDLIKEHOLDS- TILSTAND	TILSTAND AR:	I GOD STAND	BEGYNNENDE FORFALL	FRAMSKREDET FORFALL	RJIN	EVT. FORFALLSARSAK
	1979	X				

FARGESKJEMA	OPPRINNELIG	NÅVÆRENDE	FRAMTIDIG	BYGGHERRE
UTVENDIG VEGG		8D7 Rødbrun		NSB
VINDSKIER		Hvite		ARKITEKT NSB Bd's ktr. v/ Harald Kaas
GERIKTER		Hvite		BYGGMESTER
VINDUER		Hvite		
DØRER		24D3 Gråturkis		BYGNINGSTYPE
HJORNEBORD		Hvite		STILPREG

TEGNINGER (ARKIVHENVISNING)	NdB 3341, 3341a - Ak Bd 62
ELDRE FOTOGRAF.	

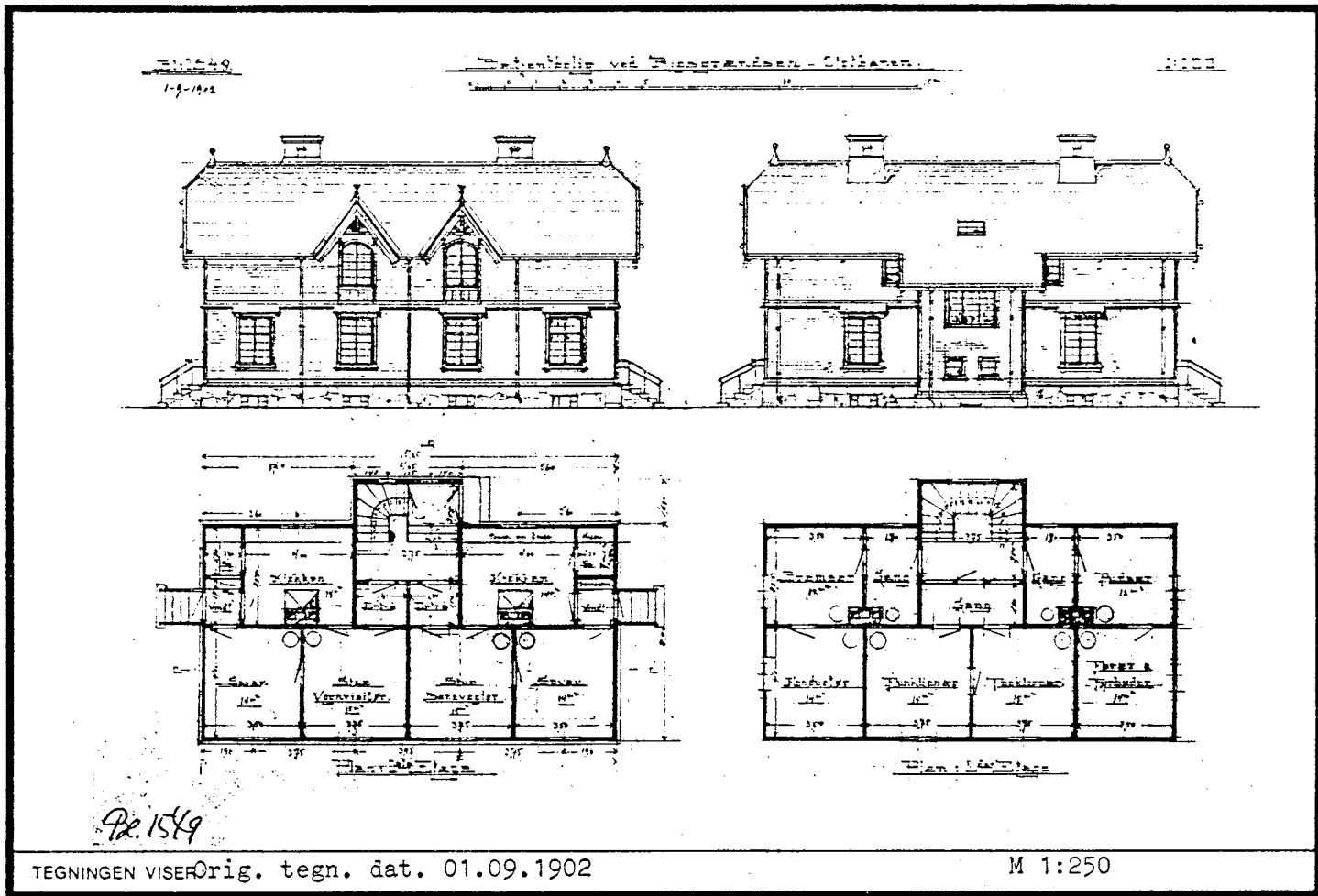
ANDRE OPPLYSNINGER	Branntilsynet nekter bruk (?)	UTGITT	DATO	REGISTR.	DATO
					10.7.79
		RETTELSES- BLAD	NR	INNFORT DEN	AV
			NR	INNFORT DEN	AV
NR	INNFORT DEN		AV		

NSB · REGISTRERING AV BYGNINGER

SOLGT

Bak Had 070379

NAVN BYGNINGENS ART	RIKSGRENSA VELFERDSHUS "Lilleboligen"	STASJONSNR.	BYGN NR.
BANESTREKNING	240 Narvik - Riksgrensa	KILOMETER	41,8
KOMMUNE.MATR.NR.	Narvik	GÅRDSNR.	BRUKSNR.
ADRESSE		DISTRIKT	Narvik



TEGNINGEN VISER Orig. tegn. dat. 01.09.1902

M 1:250

OPPRINNELIG BRUKSFORMÅL	PRIMÆRT Dobbel vokterbolig - overnattingsrom	SEKUNDÆRT	
NÅVÆRENDE BRUKSFORMÅL	PRIMÆRT Fritidsbolig	SEKUNDÆRT	ANTALL LEILIGHETER: ANTALL OVERNATTINGSROM:
FORHOLD TIL ANDRE HUS	Del av anlegg - frittstående		
FYSISK MILJØ- SAMMENHENG	Vokterboliger		

VERNEVERDI	<input checked="" type="checkbox"/>	PRIORITERT	BYGNINGEN PRIORITERES SPESIELT SOM BEVARINGSOBJEKT (EVT. INTERN NSB-FREDNING)	<input type="checkbox"/>	BYGNINGEN ER FREDET I MEDHOLD AV LOV OM KULTURMINNER
	<input type="checkbox"/>	HØY	ENDRINGER SKAL IKKE FORETAS FOR ARKITEKTKONTORET HAR GODKJENT PLANENE. DETTE GJELDER OGSÅ UTSKIFTING AV DØRER, VINDUER, KLEDNING, TAKTEKKING OSV.		
	<input type="checkbox"/>	MIDDELS			
	<input type="checkbox"/>	LAV	ENDRINGER KAN FORETAS UTEN GODKJENNING FRA ARKITEKTKONTORET. DET HENVISES TIL GENERELLE RÅD OG RETNINGSLINJER.		
<input type="checkbox"/>	INGEN				

DIMENSJONER	HOVEDTÅL M 15,3 x 8,0	BEEYGD AREAL M ² 130	ANTALL ETASJER 1½	BRUTTO GOLVAREAL M ²
-------------	--------------------------	------------------------------------	----------------------	------------------------------------

BYGNINGSDEL	TYPE, KONSTRUKSJON	INSTALLASJON	MERKNAD
FUNDAMENT	Fuget gråsteinsmur	SKORSTEIN	STK. 2
KJELLER UNDERETASJE	1.Kjeller, trebjelkelag 2.Kryperom, trebjelkelag	ELEKTRISITET	Innlagt
YTTERVEGG	Reisverk	OPPVARMING	PRIMÆRT: Elektrisk SEKUNDÆRT: Fast
FASADEKLEDNING	1.Stående tømmermannspanel 2. Liggende panel (sidebyggene)	VANN	Innlagt
TAKFORM	Halvvalm	BAD	
TAKTEKKNING	Skifer "lapp"	TOALETT	TYPE: ANTALL:

VINDUER	Ca. 7 oppr. vinduer+omramninger resten antakelig utskiftet.	DEKOR INNSKRIPSJONER	Gavlpryd i arkene. Profilerte sperrehoder m.m.
DØRER	Opprinnelige fyllingsdører	INTERIOR	

BYGGÅR	AR 1900	MERKNAD
TILBYGGING OMBYGGING FLYTTING	AR	ENDRING 2 små vindfang tilbygg Skut for endene

VEDLIKEHOLDS- TILSTAND	TILSTAND AR:	I GOD STAND	BEGYNNENDE FORFALL	FRAMSKREDET FORFALL	RUIIN	EVT. FORFALLSÅRSÅK
	1979	X				

FARGESKJEMA	OPPRINNELIG	NÅVERENDE	FRAMTIDIG	BYGGHERRE
UTVENDIG VEGG		8D6 Rødbrun		NSB
VINDSKIER		Hvite		ARKITEKT NSB Ak v/ P.A.Due
GERIKTER		Hvite		BYGGMESTER
VINDUER		Hvite		
DØRER		24D3 Gråturkis		BYGNINGSTYPE Dobbelt vokterbolig
HJØRNEBORD		Hvite		STILPREG

TEGNINGER (ARKIVHENVISNING)	NdB 1684. - Bak Bd 62
ELDRE FOTOGRAF.	

ANDRE OPPLYSNINGER	2 Arker Opprinnelig del: kjeller under hele huset. Privat, fjøsen del av miljø	UTGITT	DATO	REGISTR.	DATO
					10.7.79
		RETTELSES- BLAD	NR	INNFORT DEN	AV
			NR	INNFORT DEN	AV
NR	INNFORT DEN		AV		

MIKROMARC

Jernbaneverket
Biblioteket



09TU04437

200000021816