




Bygningsregistrering

NSB·Arkitektkontoret Storgt.33 Oslo 1



Hamar distrikt

Eidsvoll - Dombåsbanen 2

Norges statsbaner, Arkitektkontoret

NSBs Bygningsregistrering

HAMAR DISTRIKT

EIDSVOLL-DOMBÅSBANEN II

NSB Arkitektkontoret
Storgt. 33
0184 Oslo 1


Aasmund Dahl
Overarkitekt


Utgitt juni 1988
Trykt ved NSB

Eks. 2 -


7 332(083.86): 656.2 (481) NSB Nor

I N N H O L D

Opplegg og bruk	3
Eidsvoll-Dombåsbanen II -Registreringer	7
<u>stasjon</u>	<u>km</u>
Jessnes	133,23
Brumunddal	139,90
Veldre holdeplass	144,18
Rudshøgda	148,30
Ringsaker holdeplass	152,73
Moelv	156,02
Ring	159,84
Brøttum	168,51
Bergseng	174,74
Lillehammer	184,18
Fåberg Omformerstasjon	190,75
Fåberg	191,68
Øyer	203,21
Tretten	214,34
Losna	224,15
Fåvang	232,19
Ringebu	242,55



Frya vokterbolig	247,5
Hundorp	252,45
Fron krysningsspor	258,81
Vinstra	266,60
Kvam	276,57
Sjoa	286,35
Otta vokterbolig	296,70
Otta	297,24
Sel	308,93
Brennhaug	321,84
Dovre	330,82
Dombås	343,04



OPPLEGG OG BRUK

OM PROSJEKTET

I 1978 ble arbeidet med registrering av NSB's ca 5000 bygninger påbegynt. En begrenset bygningsfortegnelse fra begynnelsen av 1950-årene var ikke blitt ajourført og manglet elementære opplysninger om den enkelte bygning.

Regitreringsarbeidet har vært drevet i NSB's regi, men har delvis vært finansiert av Sekretariatet for registrering av faste kulturminner i Norge. Dette sekretariatet administrerer en omfattende registrering av samtlige bygninger oppført før 1900 i landet. NSB's arkitektkontor har administrert registreringsprosjektet mens frilandstilknyttede arkitekter har utført registreringen.

REGISTRERINGENS FORMÅL


Formålet med registreringen har vært:

1. Å bygge opp et brukervennlig register over samtlige bygninger i NSB til bruk i forvaltningen. Det skal gis grunnleggende data om samtlige bygninger samt allsidige opplysninger om et utvalg av bygningene. Registeret er bygd opp for senere bruk av EDB til lagring og ajourføring.
2. Å sikre en forsvarlig behandling av bygningsmassen ved ombygginger, tilbygg og vedlikehold, gjennom bl.a. en sortering av bygningene med hensyn til saksbehandling.
3. Å legge grunnlaget for at NSB kan utforme en egen politikk i verne spørsmål. I en tid der verneinteressene fokuseres på NSB's bygningsmasse, samtidig som NSB står foran en omfattende sanering av egne bygninger, er det nødvendig å finne frem til et vel begrunnet utvalg av verneobjekter.

OPPLEGG OG INNDELING

Registreringene er presentert distrikts- og strekningsvis. Hver strekning er igjen inndelt etter mønsteret:

Stasjon - mellomstrekning - stasjon - osv., slik at hver stasjon og hver mellomstrekning utgjør en enhet (forøvrig identisk med opplegget i stortingsmelding nr. 10 (1979-80) "Fortegnelse over statens eiendommer").



Registreringen er utført på 2 nivåer:

1. Oversiktsregistrering med grunnleggende opplysninger om samtlige NSB-bygninger.
2. Detaljregistrering av et utvalg av bygningene.

Bygningene som detaljregistreres er valgt ut etter følgende kriterier:

1. Samtlige bygninger oppført før 1900.
2. Bygninger oppført etter 1900 med unntak av plattformskur, trallebuer, materialbuer, hvilebuer, sporskiftekiosker, utedoer, pumpehus, uthus til vokterboliger, CTC-hus samt mindre verksteder, garasjer, lagerbygninger o.l.
3. Dersom bygningen som nevnt ovenfor er av spesiell arkitektonisk eller antikvarisk interesse, eller inngår som en del av et arkitektonisk helhetlig anlegg, er de imidlertid likevel medtatt.

Hver stasjon/mellomstrekning har således følgende innhold:

1. Oversiktskjema med opplysninger om samtlige bygninger på stasjonen/mellomstrekningen.
2. Situasjonsplan for identifikasjon av bygningene (gjelder for stasjoner og større anlegg på mellomstrekningene).
3. Detaljregistreringsskjemaer der dette er aktuelt.

Bygg av spesiell forsvarsmessig betydning er holdt utenfor registreringen.

AJOURFØRING


Ajourføring av registreringene kan for de større bygningenes vedkommende skje ved eiendomsinformasjon som allerede flyter gjennom NSB. Når det gjelder mindre bygninger som buer, skur, uthus osv. må ajourføringen skje ved periodisk gjennomgang av denne bygningsmassen i samarbeid med de lokale baneavdelingene.

Ajourføringen vil bli formidlet både gjennom utgivelse av rettelsesblad og ved nyoptrykk av hefter i sin helhet.

KOMMENTARER TIL ENKELTE AV DETALJREGISTRERINGSSKJEMAETS RUBRIKKER

Banestrekning

Inndeling og nummerering er gjennomført i henhold til trykk 802, rettelsesblad nr. 2 (1. jan. 1982).



Stasjonsnummer

Stasjonsnummer er også hentet fra trykk 802.

Bygningsnummer

Bygningsnummeret er for denne registreringen intern, fortløpende nummerering for hver stasjon/anlegg, for lettere å kunne sammenholde oversiktsregistrering, situasjonsplan og detaljregistreringer.

Fotografier

Datering for fotografiene sammenfaller med registreringadato dersom ikke noe annet er nevnt.

Tegninger

Ved valg av tegning er det i størst mulig grad forsøkt å finne fram til opprinnelig tegning. Unntak fra dette har vært gjort der seinere ombygginger/tilbygginger har forandret bygningsformen totalt. Ajourførte tegninger for de fleste NSB-bygninger finnes i distriktene og/eller baneavdelingens arkitektkontor i Had.

Verneverdi


Fastsettelse av verneverdi har skjedd på fritt, faglig grunnlag av regitratorene i samarbeid med arkitektkontoret. De viktigste kriteriene har i prioritert rekkefølge vært:

1. Bygningshistorisk/arkitekturhistorisk verdi i landsmålestokk, om bygningen er banebrytende/representativ for en spesiell byggeskikk.
2. Jernbanehistorisk verdi og plassering. Om bygningen har en funksjon som forteller noe om jernbaneteknologien og historien.
3. Bygningens plass i lokalhistorien.

I tillegg er det tatt hensyn til:

4. Om bygningen fortsatt har et opprinnelig utseende.
5. Bygningens verdi som del av et helhetlig anlegg.

I rubrikkene for verneverdi er det innlagt rutiner for saksbehandling for å fremme en arkitektonisk og anti-kvarisk forsvarlig behandling ved ombygginger osv. Som det framgår av teksten i rubrikkene skjer dette ved en sortering av bygningene i 2 kategorier. Ved bygninger med høy og middels verneverdi skal arkitektkontoret godkjenne slike endringer.



Det må presiseres at hensikten med å angi verneverdi i første rekke har vært å sikre en fagmessig behandling og vern av bygninger som fortsatt skal være i bruk. Høy og middels verneverdi betyr at bygningen er vurdert å ha så høy arkitektonisk og kulturhistorisk verdi at endringer av planer, utskifting av vinduer, dører, takteking m.m. må utføres med nødvendig faglig assistanse.

Rubrikken for prioritering ("prioritert") er innført for å muliggjøre utvelgelse av et midre antall bygninger som spesielt verneverdige. Ettersom NSB's bygninger ofte ble oppført i serier kan det f.eks. være aktuelt å velge ut en av flere like for bevaring. Ved utfylling av denne rubrikken har det, der det har vært mulig, vært tatt sidehensyn til bygningens framtidige bruksmulighet.

Klassifisering som "prioritert" innebærer ikke formell fredning etter Lov om kulturminner. Hovedadministrasjonen kan i spesielle tilfeller også innvilge rivingstillatelse for slike bygninger, dersom f.eks. andre bygninger av samme type kan bevares i stedet.


Fargeskjema

Fargene er angitt med kodebetegnelse etter boka "Farver i farver", Politikens forlag, København 1974. Fargene er i tillegg angitt med fargebetegnelse.

Tegninger (Arkivhenvisninger)

For tegninger som befinner seg i NSB's forskjellige arkiver opptrer følgende forkortelser:

A		
Ak		
Bd	> Arkitektkontorets tegningsarkiv, Had	
Bl		
BdB	Bergen distr.	Baneavd. arkiv
DdB	> Drammen distr.	" "
B		
HdB	Hamar distr.	" "
KdB	Kristiansand distr.	" "
NdB	Narvik distr.	" "
OdB	Oslo distr.	" "
SdB	Stavanger distr.	" "
TdB	Trondheim distr.	" "



HAMAR-SEL (OTTA) BANEN

HVORDAN BANEN BLE TIL.

Lavkonjunkturen rundt 1880 satte spor etter seg i jernbanebyggingen. Selv om tidene bedret seg mot slutten av 80-tallet varte det en stund før Stortinget ville gjøre vedtak om videre utbygging. Tanken på den store statsgjelden den forserte utbyggingen på 70-tallet hadde medført, virket avskrekkende. Jernbanekravene kom imidlertid fra mange kanter av landet med øket styrke, og en del undersøkelser ble foretatt.

I 1890 kom man videre. I Stortinget ble da banene Kongsvinger-Flisa, Setesdalsbanen og Hamar-Selbanen vedtatt. Anleggene ble igangsatt, og høsten 1894 kunne Hamar-Selbanen åpnes til Tretten. Høsten 1896 kunne strekningen videre til Otta åpnes.

ARKITEKT OG BYGGESKIKK.

Når prosjekteringen av jernbanebygninger kom igang igjen etter over 10 års stillstand var det Paul A. Due (1835-1919) som ble knyttet til anleggene som arkitekt. I løpet av de nærmeste 20 årene leverte han over 2.000 tegninger til Statsbanene og er den arkitekten som har satt størst preg på våre stasjonsbygninger.

Som de tidligere jernbanearkitektene var han utdannet i Tyskland. Etter sine studier i Hannover reiste han til USA hvor han praktiserte som arkitekt, bl.a. ved sørstatenes forsvarsanlegg i Virginia. Han reiste seinere mye både i Europa og USA, men i 1870 slo han seg ned i Kristiania for godt. Ved siden av sin arkitektpraksis drev han også mye som entreprenør og byggspekulant. Han var aktiv bidragsyter til fagtidsskriftene og stiftet sammen med jernbanearkitekt P.A.Blix Den norske Ingeniør- og Arkitektforening.

I 1890-årene nådde den mest nasjonalromantiske retningen innen sveitserstilen sitt høydepunkt: Den såkalte Dragestilen. Dragestilen var i større grad enn den opprinnelige sveitserstilen en motesak, nokså eksklusiv gjennom f.eks. krav om uinnkledt tømmer i veggene. Prefabrikerte dragestil-hus ble brukt til å representere Norge på verdensutstillinger. Her hjemme fikk dragestilen sin største utbredelse som turistarkitektur, og også innen jernbanearkitekturen finner vi sterke spor av denne, sterkest på Gjøvikbane-stasjonene og ved Setesdalsbanen som Due tegnet et par år etter Hamar-Selbanen. Due ga hele tiden dragestilen sin personlige tolkning, slik også på Hamar-Selbanens stasjoner. Høyreiste bygningskropper, med tildels full høyde i 2. etasje, sentriske tverrgavler og et karakteristisk båndfrise rundt bygningen i nivå med bjelkelaget i 2. etg. preger bygningen. I stedet for drager på gavlsplissene foretrakk Due motiver fra planteriket.



Stasjonsbygningene i tre ble levert av Strømmen Trevarefabrikk og var dermed en tidlig utgave av ferdighus.

BYGNINGSTYPER.

Stasjonsbygningstypene på strekningen er fåtallige og oversiktlige: Hamar og Lillehammer ble oppført som murstasjoner. Når det gjelder bygningene i Hamar henvises til innledningen til registreringene for Hamar stasjon.

Lillehammer stasjonsbygning ble oppført i teglstein, upusset med en del pussdetaljer. Bygningen er i to etasjer, opprinnelig med venterommene for de to klassene som ènetasjes utbygg på gavlene. Karakteristisk er det avvalmete taket med et stort utstikk båret av konsoller. Bygningen har fått et par tilbygg som står godt til den opprinnelige bygningen.

Endestasjonen Otta (Sel) ble også oppført som egen type. Bygningen er i to fulle etasjer, med tverrvendte arker på gavlene som ga rom for kvistværelser på loftet. Bygningen er en videreutvikling av stasjonsbygningen på Flisa på Solør-banen oppført noen år tidligere. I motsetning til Flisa som var i en mer tradisjonell sveitserstil, fikk Otta den nevnte båndfrisen i etasjeskillet og en svak avvalming av takene. Bygningen er i dag sterkt ombygget.

Forøvrig var det 2 mellomstasjonstyper:


"2den Kl. Stationsbygning":

Brumunddal
Moelv

"3die Kl. Stationsbygning":

Jessnes
Veldre
Ringsaker
Ring
Brøttum
Bergseng
Fåberg
Hunder
Øyer
Tretten
Losna
Fåvang
Ringebu
Hundorp
Harpefoss
Vinstra
Kvam
Sjoa

En karakteristisk endring ved mellomstasjonene etter at jernbanebyggingen kom i gang igjen på begynnelsen av 1890-tallet var at venterommene nå ble gjennomgangsrom i motsetning til de sekkeformede tidligere løsningene der både



inn- og utgang skjedde fra plattformen.

En nyskapning på stasjonene var også det såkalte ilgodshuset. Dette var en laftet uthusbygning som inneholdt "Bryggerhus, Bagerovn, Godsrom med ovn og Lamperom og paa Loftet Rom til Innredning af Betjentbolig" Bygningstypen ble tegnet i to varianter, henholdsvis på 62 og 78 m2 grunnflate og plassert ved samtlige stasjoner. Likeledes var privetbygning kombinert med vedbod en gjennomgangsbygning.

Godshus med gjennomgangsspor og kontorrom ble oppført i 4 varianter, for henholdsvis 1 vogn, 2 vogner, 3 vogner og 4 vogner. Oversikten så ved åpningen slik ut:

Brumunddal	2 vogner
Veldre	1 vogn
Ringsaker	1 vogn
Moelv	2 vogner
Brøttum	1 vogn
Lillehammer	3 vogner
Fåberg	2 vogner
Øyer	1 vogn
Tretten	2 vogner
Ringebu	1 vogn
Hundorp	1 vogn
Vinstra	1 vogn
Otta	4 vogner

Ved Lillehammer og Otta ble det oppført lokomotivstaller for 4 lokomotiver. På Lillehammer ble denne oppført av bindingsverk med leirfyll mellom panellagene, mens smietilbygget var i utmurt bindingsverk. På Otta var hele lokstallen i utmurt bindingsverk. Det ble også oppført en provisorisk lokstall ved Tretten stasjon for de få årene den var endestasjon på strekningen.


Andre bygningstyper var vognremisser oppført ved Lillehammer og Otta, vannstasjoner og kullskur. Vokterboliger ble også oppført, i et antall på 4 mellom Hamar og Tretten og et ukjent antall vider opp til Otta. Vokterboligene ble oppført et par år etter at strekningen ble åpnet. En del av boligene brukt av anlegget ble flyttet til Østerdalen som vokterboliger.

HVA STÅR I DAG?

Lillehammer stasjonsbygning er en godt bevart bygning med sine godt tilpassede tilbygg. Otta er som nevnt ombygget til det ugjenkjennelig.

Etter at Moelv fikk ny stasjonsbygning er Brumunddal den eneste representanten for 2.klasses stasjonsbygninger. Denne er også sterkt ombygget.

Flertallet av de 3.klasses stasjonsbygningene står fortsatt, ved en del av stedene som har vokst sterkest som Ringebu og Vinstra er det oppført tilbygg. Likeledes står et stort



antall av de øvrige bygningene på strekningen, også vokterboliger, igjen. Det vises til registreringsskjemaene.

Det opprinnelige vanntårnet står fortsatt på Lillehammer.

ANDRE BYGNINGER.

Moelv stasjonsbygning (1981) tegnet av NSB Arkitektkontoret fikk den internasjonale arkitekturprisen Brunel Award i 1985.

Fåberg stasjonsbygning brant i 1909 og en ny bygning ble oppført i 1911. Bygningen ble tegnet av arkitekt Harald Kaas. Hovedmaterialet er hoggen naturstein med skvettpuss utvendig "samme bygningsmaate som Voss stationsbygning, hvilken bygningsmaate har vist særdeles tilfredstillende resultater:"



OTTA-DOMBÅS.

BYGGESKIKK OG ARKITEKT

Banestrekningen mellom Otta og Dombås ble åpnet 1913 som en del av Dovrebaneanlegget.

Mot slutten av århundret vokste reaksjonen mot sveitserstilen og jernbanens rolle i spredningen av denne. Man kom til at stilen hadde lite med norsk byggeskikk å gjøre. Ved de banestrekningene der det skulle anlegges nye stasjonsbygninger rundt 1910 som strekningen Flisa-Elverum og siste del av Bergensbanen fra Hønefoss til Gulsvik ble det ivret for en mere tidsmessig arkitektur, og stasjonene på den private Thamshavnbanen (arkitekt Finn Knudsen) og arkitekt Arnebergs folkehøgskole på Eidsvoll ble trukket fram som eksempler. Stasjonene som ble bygd omkring 1910 brøt nok med Dues stasjoner, men en nasjonal gjenfødelse representerte de ikke.

Kravet om arkitektkonkurranser ble reist og i 1912 ble det avholdt ikke mindre enn tre konkurranser. Konkurransene omfattet strekningene Otta-Dombås og Fokstua-Drivstua på Dovrebanen, dessuten en del nye stasjoner på strekningen Bergen-Voss. (Også på Åmli-Treungenbanen ble det avholdt arkitektkonkurranse, men et par år seinere?)

Vinner av konkurransen for strekningen Otta-Dombås ble Arnstein Arneberg (1882-1961). Arneberg var på denne tiden en ung arkitekt som nylig hadde avsluttet sine studier i Stockholm, og anla en nasjonalromantisk holdning til byggearbeidene. Det er sagt at hans arbeider på denne tiden er en virkeliggjøring av Asbjørnsen og Moes eventyr og at det bare er kongen på trappen med langpipe som mangler for å oppfylle våre forestillinger om hva som er norsk.

Arneberg er en av Norges mest kjente arkitekter. Hans mest kjente verk er Oslo Rådhus som han tegnet sammen med Magnus Poulson.

BYGNINGENE.


Bygningsprogrammet for strekningen var enkelt. Strekningen hadde 4 stasjoner, nemlig Sel, Brennhaug, Dovre og Dombås. Stasjonsbygningene på Sel og Dovre skulle være like. Bygningene ble oppført i to etasjer i bindingsverk med stående panel utvendig. Med i konkurransen hørte også de øvrige bygningene på stasjonene, nemlig plattformgodshus med varmerom og et uthus med privèt, vedbu og lamperom.

Som foreløpig endestasjon og seinere jernbaneknutepunkt ble Dombås stasjonsbygning større enn de øvrige. Stasjonsbygningen brant i 1940 og den eksisterende bygningen ble oppført i pusset tegl. Bygningen ble tegnet av NSB's arkitektkontor.



På Dombås ble det til åpningen av banen også oppført en lokstall som fremdeles står samt et par funksjonærboliger.

En annen interessant bygning på strekningen er den doble vokterboligen på Brennhaug som er en gammel skysstasjon som ble flyttet hit ved anleggelsen av banen.




NSB - REGISTRERING AV BYGNINGER

UTGITT:
REVIDERT:

STASJONSNR	STASJON/STREKKNING/ANLEGG	BANE/BILROUTE	DISTRIKT
	HAMAR - JESSNES	EIDSVOLL - DOMBÅSBANEN	HAMAR

BYGN NR	KILOMETER	BYGNINGSTYPE	ADRESSE	MATRIKkel GNR BNR	BEBYGD AREAL	ETG	BRUTTO GOLVFLATE	HOVED- MATERIALE	BYGGEAR	TEGNINGER ARKIVNR	MERKNAD	EGET SKJEMA
	126,97	Hvilebu	2300 Hamar		8	1	8	Tre				



NSB · REGISTRERING AV BYGNINGER

UTGITT:
REVIDERT:


STASJONSNR
0715

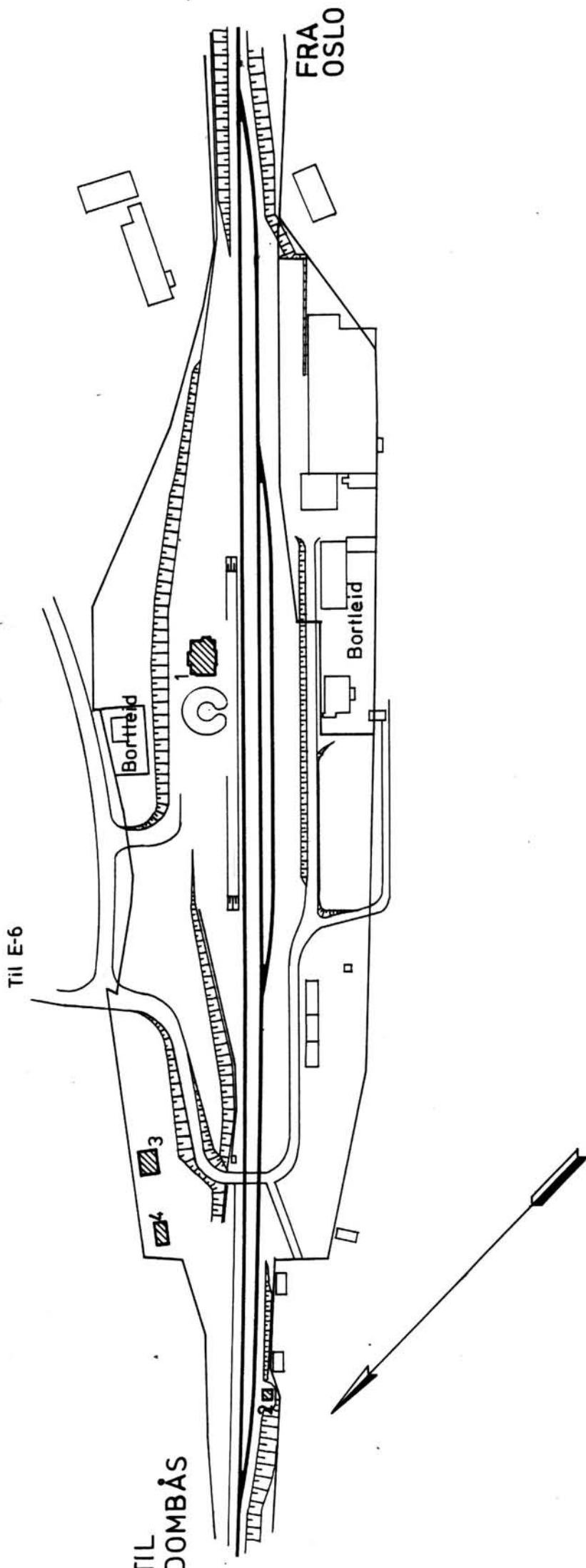
STASJON/STREKNING/ANLEGG
JESSNES STASJON

BANE/BILROUTE
EIDSVOLL - DOMBÅSBANEN


DISTRIKT
HAMAR

BYGN NR	KILOMETER	BYGNINGSTYPE	ADRESSE	MATRIKkel GNR BNR	BEBYGD AREAL	ETG	BRUTTO GOLVFLATE	HOVED- MATERIALE	BYGGEGAR	TEGNINGER ARKIVNR	MERKNAD	EGET SKJEMA
1	133,23	Stasjonsbygning	Jessnes		116	2		Tre	1895	B1. 103		X
2	133,50	Dresin-/materialbu	"		11	1	11	Tre				
3	133,41	Vokterbolig	"		64	1½		Tre	1895	A.166 H.d.B. 2735		X
4	133,43	Uthus til v.b.	"		18	1	18	Tre	1976		Wiederøpe garasje m/ vippedør.	





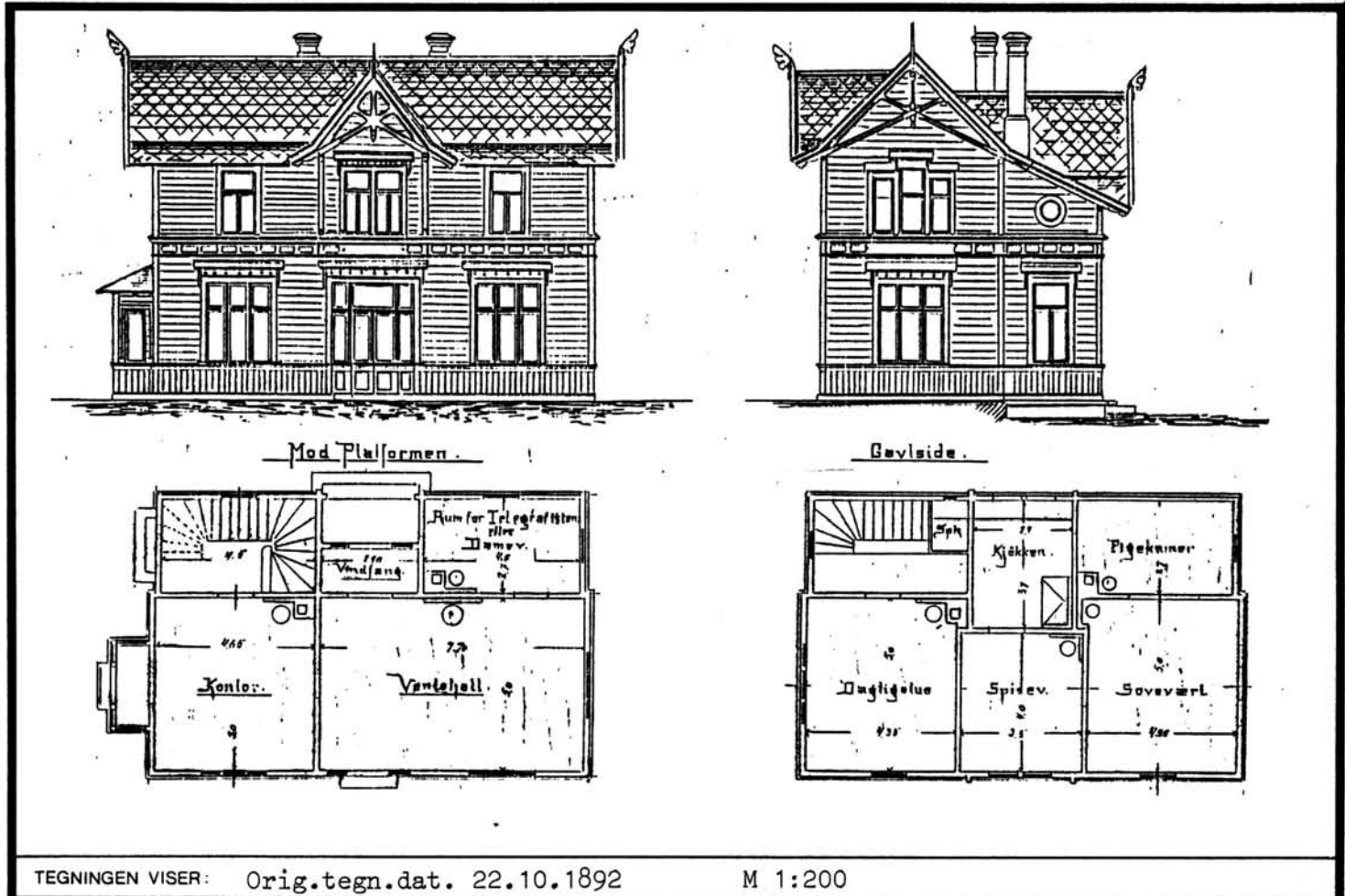
SITUASJONS- Jessnes stasjon	
KART OVER:	071 Hamar-Lillehammer
BANE- STREKNING:	MÅLESTOKK: 1:2000
DATO: okt.-81	
UTSNITT AV LINJEKART NR.:	HdB. 1001-2
BUSSHOLDEPLASS I DIREKTE TILKNYTNING TIL STASJONEN?	JA <input type="radio"/> NEI <input checked="" type="radio"/>
DROGJEHOLDEPLASS I DIREKTE TILKNYTNING TIL STASJONEN?	JA <input type="radio"/> NEI <input checked="" type="radio"/>



NSB · REGISTRERING AV BYGNINGER

Bak/Had 0703.79

NAVN BYGNINGENS ART	JESSNES STASJON Stasjonsbygning	STASJONSNR. 0715	BYGN.NR. 1
BANESTREKNING	071 Hamar - Lillehammer	KILOMETER 133,23	
KOMMUNE.MATR.NR.	Ringsaker	GÅRDSNR.	BRUKSNR.
ADRESSE	2300 Hamar	DISTRIKT Hamar	



OPPRINNELIG BRUKSFØRMÅL	PRIMÆRT Stasjonsbygning Ekspedisjon Bolig	SEKUNDÆRT Overnattingsrom
NÅVÆRENDE BRUKSFØRMÅL	PRIMÆRT Bolig Venterom, Hvilerom Rele svakstrøm og omf.rom	SEKUNDÆRT ANTALL LEILIGHETER: 1 ANTALL OVERNATTINGSROM: 0
FORHOLD TIL ANDRE HUS	Del av anlegg - frittstående	
FYSISK MILJØ- SAMMENHENG	Spredt landbruksbebyggelse	

VERNEVERDI	<input type="checkbox"/> PRIO- RITERT	BYGNINGEN PRIORITERES SPESIELT SOM BEVA- RINGSOBJEKT (EVT. INTERN NSB-FREDNING)	<input type="checkbox"/> BYGNINGEN ER FREDET I MEDHOLD AV LOV OM KULTURMINNER
	<input checked="" type="checkbox"/> HØY	ENDRINGER SKAL IKKE FORETAS FØR ARKITEKTKONTORET HAR GODKJENT PLANENE. DETTE GJELDER OGSÅ UTSKIFTING AV DØRER, VINDUER, KLEDNING, TAKTEKKING OSV.	
	<input type="checkbox"/> MIDDELS		
	<input type="checkbox"/> LAV	ENDRINGER KAN FORETAS UTEN GODKJENNING FRA ARKITEKTKONTORET. DET HENVISES TIL GENE- RELLE RÅD OG RETNINGSLINJER.	
	<input type="checkbox"/> INGEN		

DIMENSJONER	HOVED*ÅL M 12,9 x 8,9	BEBYGD AREAL M ² 116	ANTALL ETASJER 2	BRUTTO GOLVAREAL M ²
-------------	--------------------------	------------------------------------	---------------------	------------------------------------

BYGNINGSDEL	TYPE, KONSTRUKSJON	INSTALLASJON	MERKNAD
FUNDAMENT	1. Fuga gråsteinmur 2. Teglmur	SKORSTEIN	STK. 1
KJELLER UNDERETASJE	1. Kjeller, trebjelkelag 2. Kryperom	ELEKTRISITET	Innlagt
YTTERVEGG	Lafta plank	OPPVARMING	PRIMÆRT: Elektrisk SEKUNDÆRT: Olje
FASADEKLEDNING	Stående panel, vekselpanel	VANN	Innlagt
TAKFORM	Saltak	BAD	Innlagt
TAKTEKKING	Skifer "fasett"	TOALETT	TYPE: WC ANTALL: 2

VINDUER		DEKOR INNSKRIPSJONER	Profilerte sperreender, sak- sesperrer og konsoller.
DØRER	Dør til eksp.rom/kontor oppr. Øvrige skifta til panelte, en og med glass	INTERIØR	

BYGGEÅR	AR 1895	MERKNAD
TILBYGGING OMBYGGING FLYTTING	AR	ENDRING Inngang fra baksida lukket. Vindfang omgjort til telegrafistrom. Innreda hvilerom (B.avd), svaksstrømrom, relehus og omformerrom i 1.etasje, samt WC og dusj.

VEDLIKEHOLDS- TILSTAND	TILSTAND:	I GOD STAND	BEGYNNENDE FORFALL	FRAMSKREDET FORFALL	RUIN	EVT. FORFALLSÅRSÅK
	AR:	1981	X			Vannbord ok., Grunnmur dårlig, maling dårlig

FARGESKJEMA	OPPRINNELIG	NAVÆRENDE	FRAMTIDIG	BYGGHERRE
UTVENDIG VEGG		Hvit		NSB
VINDSKIER		Hvit		ARKITEKT
GERIKTER		Hvit		P.A.Due
VINDUER		Hvit		BYGGMESTER
DØRER		Hvit		BYGNINGSTYPE
HJØRNEBORD		Hvit		3.die.Kl.stationer ved Hamar-Sel-Banen(Bl.103)
				STILPREG

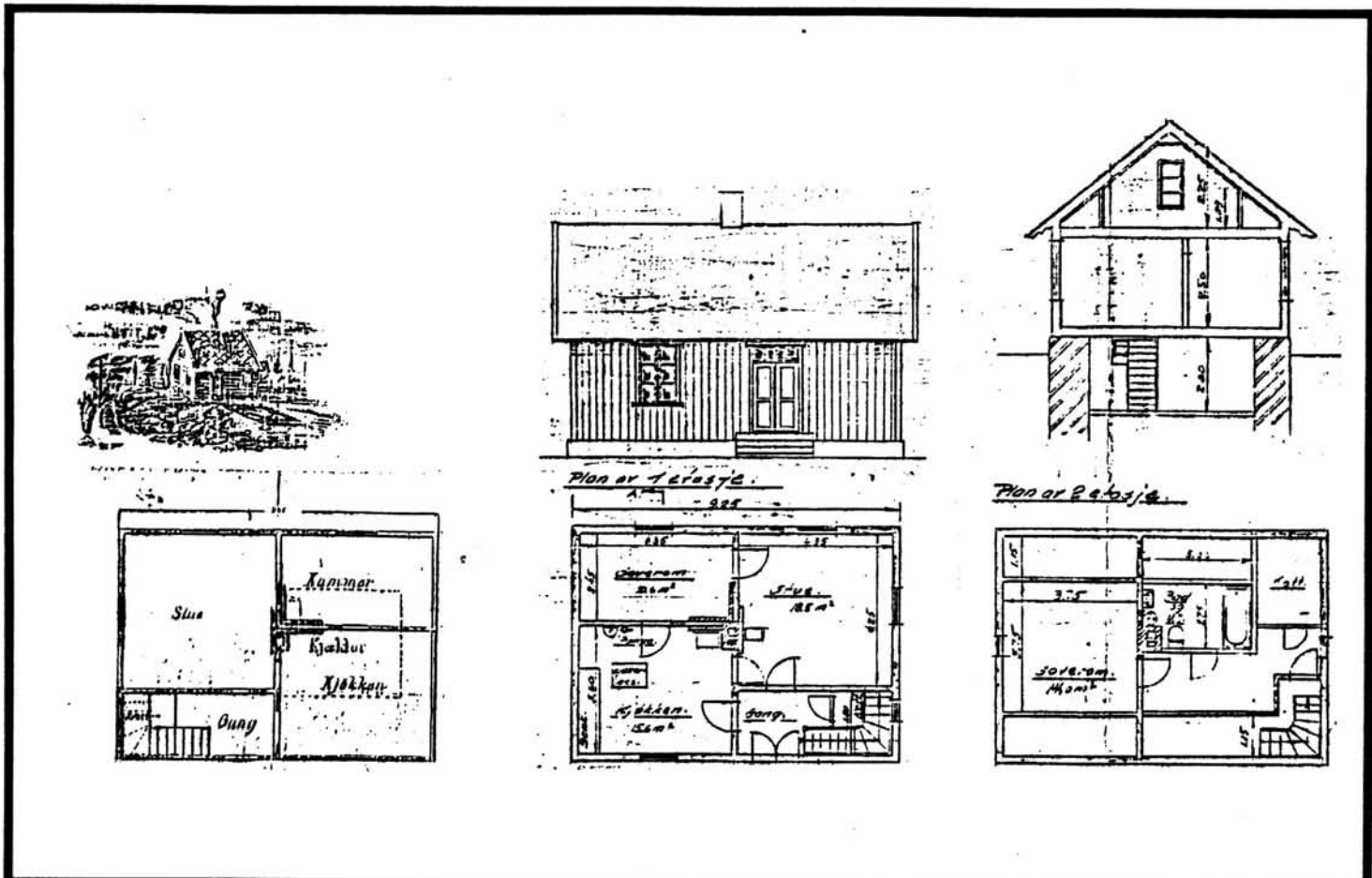
TEGNINGER (ARKIVHENVISNING)	Bl 103 (speilvendt plan) (tegning Bl. 30).
ELDRE FOTOGRAF.	

ANDRE OPPLYSNINGER	UTGITT	DATO	REGISTR.	DATO	
				21.10.81	
	RETTELSES- BLAD	NR	INNFØRT DEN	AV	
		NR	INNFØRT DEN	AV	
NR		INNFØRT DEN	AV		

NSB - REGISTRERING AV BYGNINGER

Bak/Had 0703.79

NAVN BYGNINGENS ART	JESSNES STASJON Vokterbolig, bolig	STASJONSNR. 0715	BYGN. NR. 3
BANESTREKNING	071 Hamar - Lillehammer	KILOMETER	133,41
KOMMUNE. MATR. NR.	Ringsaker	GÅRDSNR.	BRUKSNR.
ADRESSE	2300 Hamar	DISTRIKT	Hamar



TEGNINGEN VISER: Orig.tegn.dat. 15.9.1896. Endr.tegn.dat. 5.6.1961 M 1:200

OPPRINNELIG BRUKSFØRMÅL	PRIMÆRT Vokterbolig	SEKUNDÆRT	
NÅVERENDE BRUKSFØRMÅL	PRIMÆRT Tjenestebolig	SEKUNDÆRT	ANTALL LEILIGHETER: 1 ANTALL OVERNATTINGSROM: 0
FORHOLD TIL ANDRE HUS	Del av anlegg - frittstående		
FYSISK MILJØ- SAMMENHENG	Spredt landbruksbebyggelse		

VERNEVERDI	<input type="checkbox"/> PRIO- RITERT	BYGNINGEN PRIORITERES SPESIELT SOM BEVA- RINGSOBJEKT (EVT. INTERN NSB-FREDNING)	<input type="checkbox"/> BYGNINGEN ER FREDET I MEDHOLD AV LOV OM KULTURMINNER
	<input type="checkbox"/> HØY	ENDRINGER SKAL IKKE FORETAS FØR ARKITEKTKONTORET HAR GODKJENT PLANENE. DETTE GJELDER OGSÅ UTSKIFTING AV DØRER, VINDUER, KLEDNING, TAKTEKKING OSV.	
	<input checked="" type="checkbox"/> MIDDLELS		
	<input type="checkbox"/> LAV	ENDRINGER KAN FORETAS UTEN GODKJENNING FRA ARKITEKTKONTORET. DET HENVISES TIL GENE- RELLE RÅD OG RETNINGSLINJER.	
<input type="checkbox"/> INGEN			

DIMENSJONER	HOVEDÅL M 9,25 x 6,6	BEBYGD AREAL M ² 64	ANTALL ETASJER 1½	BRUTTO GOLVAREAL M ²
-------------	-------------------------	-----------------------------------	----------------------	---------------------------------

BYGNINGSDEL	TYPE.KONSTRUKSJON	INSTALLASJON	MERKNAD
FUNDAMENT	Fuga gråsteinsmur	SKORSTEIN	STK. 1
KJELLER UNDERETASJE	1. Kjeller, trebjelkelag 2. Kryperom, trebjelkelag	ELEKTRISITET	Innlagt
YTTERVEGG	Laft	OPPVARMING	1. Ved 2. Elektrisk 3. Olje
FASADEKLEDNING	Stående panel over/underligger	VANN	Innlagt
TAKFORM	Saltak	BAD	Innlagt
TAKTEKKING	Skiifer "fasett"	TOALETT	TYPE: WC ANTALL: 1

VINDUER	Alle vinduer skifta til 1-fags	DEKOR INNSKRIPSJONER	Profilerte sperreender
DØRER	Panelt dør med glassfelt	INTERIØR	

BYGGÅR	ÅR 1895	MERKNAD
TILBYGGING OMBYGGING FLYTTING	ÅR	ENDRING Bad og wc innstallert

VEDLIKEHOLDS- TILSTAND	TILSTAND:	I GOD STAND	BEGYNNENDE FORFALL	FRAMSKREDET FORFALL	RUIN	EVT. FORFALLSÅRSÅK
	ÅR:					
	1981	X				

FARGESKJEMA	OPPRINNELIG	NAVÆRENDE	FRAMTIDIG	BYGGHERRE
UTVENDIG VEGG		4D8 Olivenbrun		NSB
VINDSKIER		Hvit og 7E8 Brun		ARKITEKT Just Johan Bing Broch
GERIKTER		Hvite		BYGGMESTER
VINDUER		Hvite		
DØRER		Klar lakk		BYGNINGSTYPE "Vogterbolig for Hamar-Sel-banen."
HJØRNEBORD				STILPREG

TEGNINGER (ARKIVHENVISNING)	HdB 2735 og A 166
ELDRE FOTOGRAF.	

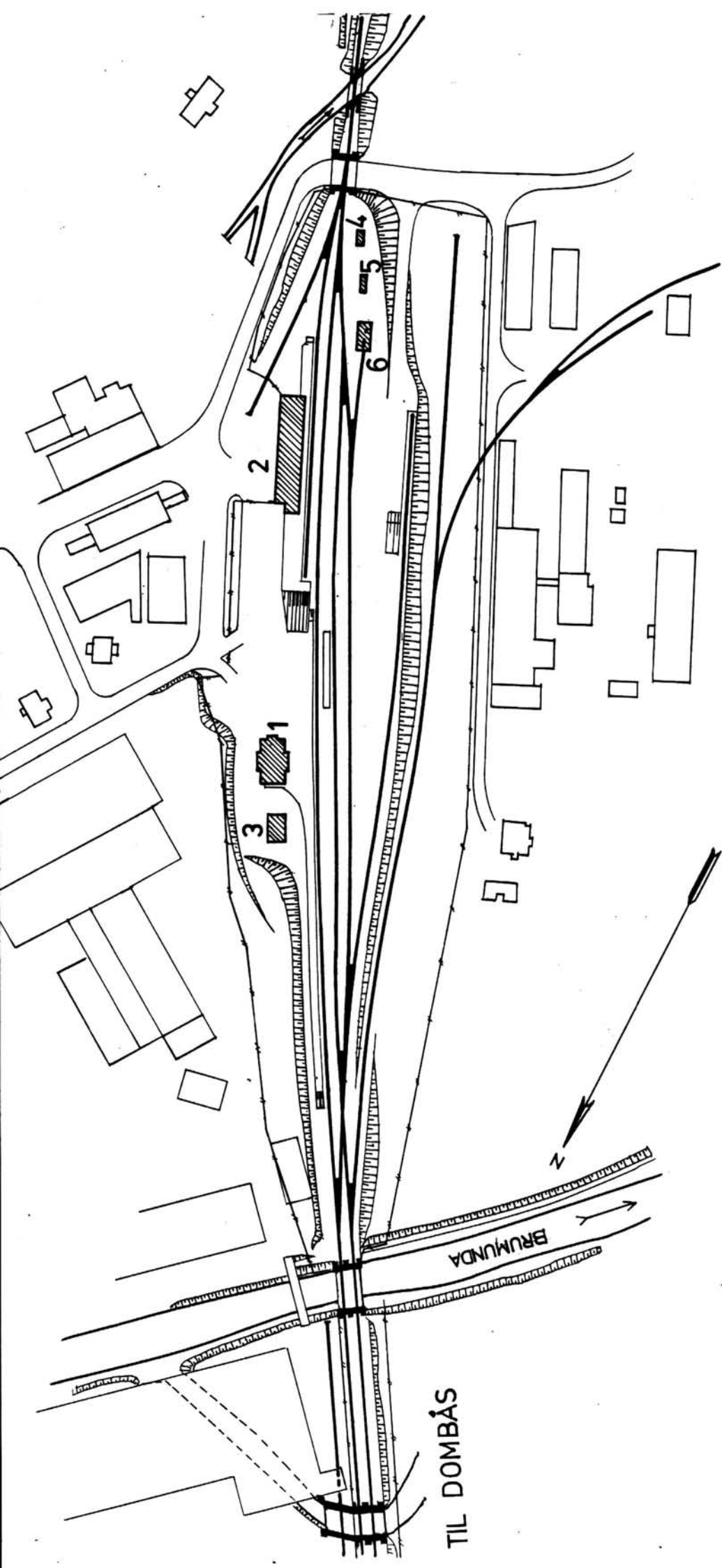
ANDRE OPPLYSNINGER	Arkitekt for "Vogterbolig for Hamar-Sel-banen" var konst. seksjonsingeniør Just Johan Bing Broch ved NSBs 3die distr. (Hamar).	UTGITT	DATO	REGISTR.	DATO 21.10.81
		RETTELSES- BLAD	NR	INNFØRT DEN	AV
			NR	INNFØRT DEN	AV
		NR	INNFØRT DEN	AV	

NSB · REGISTRERING AV BYGNINGER


UTGITT:
REVIDERT:

STASJONSNR 0716	STASJON/STREKNING/ANLEGG BRUMUNDDAL STASJON	BANE/BILROUTE EIDSVOLL - DOMBÅSBANEN	DISTRIKT HAMAR
--------------------	--	---	-------------------

BYGN NR	KILOMETER	BYGNINGSTYPE	ADRESSE	MATRIKkel GNR BNR	BEBYGD AREAL	ETG	BRUTTO GOLVFLATE	HOVED-MATERIALE	BYGGEAR	TEGNINGER ARKIVNR	MERKNAD	EGET SKJEMA
1	139,90	Stasjonsbygning	2380 Brumunddal		176	2		Tre	1895	AK 10044		X
2	139,79	Godshus	2380 Brumunddal		423	1		Tre	1895	B1 64		X
3	139,93	Relehus/WC	2380 Brumunddal		68	1		Mur	1965	AK 11171		X
4	139,71	Kvilebu	2380 Brumunddal		30	1		Tre				
5	139,72	Redskap/materialbu	2380 Brumunddal		34	1		Tre				
6	139,74	Traktorstall	2380 Brumunddal		57	1		Bølge- blikk		HdB. 2916		



SITUASJONS-Brumunddal stasjon	
KART OVER:	
BANE- STREKNING:	071 Hamar - Lillehmr.
MÅLESTOKK:	1:2000 Dato: okt. 1981
UTBNITT AV LINJEKART NR.: HdB. 1002 -4	
BUSSHOLDEPLASS I DIREKTE TILKNYTNING TIL STASJONEN?	JA <input type="radio"/> NEI <input checked="" type="radio"/>
DRØSJEHOLDEPLASS I DIREKTE TILKNYTNING TIL STASJONEN?	JA <input type="radio"/> NEI <input checked="" type="radio"/>



NSB · REGISTRERING AV BYGNINGER

Bak/Had 0703.79

NAVN BYGNINGENS ART	BRUMUNDDAL STASJON Stasjonsbygning	STASJONSNR. 0716	BYGN. NR. 1
BANESTREKNING	071 Hamar - Lillehammer	KILOMETER 139,90	
KOMMUNE. MATR. NR.	Ringsaker	GÅRDSNR.	BRUKSNR.
ADRESSE	2380 Brumunddal	DISTRIKT Hamar	



TEGNINGEN VISER: Originaltegn. dat. 8/6 1892, +Endringstegn. dat. 22/6 1949. M.=ca.1:200.

OPPRINNELIG BRUKSFØRMÅL	PRIMÆRT Stasjonsbygning -Ekspedisjonslokale Stm. bolig	SEKUNDÆRT	
NÅVÆRENDE BRUKSFØRMÅL	PRIMÆRT Stasjonsbygning Ekspedisjonslokale Stm. bolig	SEKUNDÆRT	ANTALL LEILIGHETER: 1 ANTALL OVERNATTINGSROM: 1
FORHOLD TIL ANDRE HUS	Del av anlegg - frittstående		
FYSISK MILJØ- SAMMENHENG	Mindre tettsted , stasjonsby		

VERNEVERDI	<input type="checkbox"/> PRIO- RITERT	BYGNINGEN PRIORITERES SPESIELT SOM BEVA- RINGSOBJEKT (EVT. INTERN NSB-FREDNING)	<input type="checkbox"/> BYGNINGEN ER FREDET I MEDHOLD AV LOV OM KULTURMINNER
	<input type="checkbox"/> HØY	ENDRINGER SKAL IKKE FORETAS FØR ARKITEKTKONTORET HAR GODKJENT PLANENE. DETTE GJELDER OGSÅ UTSKIFTING AV DØRER, VINDUER, KLEDNING, TAKTEKKING OSV.	
	<input checked="" type="checkbox"/> MIDDELS		
	<input type="checkbox"/> LAV	ENDRINGER KAN FORETAS UTEN GODKJENNING FRA ARKITEKTKONTORET. DET HENVISES TIL GENE- RELLE RÅD OG RETNINGSLINJER.	
	<input type="checkbox"/> INGEN		

DIMENSJONER	HØVED'AL M 16,1 x 9,4	BEBYGD AREAL M ² 176	ANTALL ETASJER 2	BRUTTO GOLVAREAL M ²
-------------	--------------------------	------------------------------------	---------------------	------------------------------------

BYGNINGSDEL	TYPE, KONSTRUKSJON	INSTALLASJON	MERKNAD
FUNDAMENT	Fuget gråsteinsmur med teglkrone	SKORSTEIN	STK. 2
KJELLER UNDERETASJE	1. Kjeller, trebjelkelag 2. Luftet kryperom, trebjelkelag	ELEKTRISITET	Innlagt
YTTERVEGG	Laftet tømmerplank	OPPVARMING	PRIMÆRT: Parafin SEKUNDÆRT: Elektrisk
FASADEKLEDNING	1. Liggende trepanel, weatherboard 2. Stående tømmermannspanel i vindusfelter	VANN	Innlagt
TAKFORM	Saltak med taklett	BAD	Innlagt
TAKTEKKING	Ski fer "fasett"	TOALETT	TYPE: WC ANTALL: 2

VINDUER	Skiftet (hele ruter)	DEKOR INNSKRIPSJONER	Profilerte sperreender
DØRER	Skiftet (panelte dører)	INTERIØR	Platekledt

BYGGÅR	ÅR 1895	MERKNAD
TILBYGGING OMBYGGING FLYTTING	ÅR 1952 1923	ENDRING Ominnredet, ekspedisjon og venterom ombyttet. Innredet spiserom og wc for betjening, bad/wc for leilighet i 2.etg. Arker ombygd til taklett. Ny kledning, stående panel.

VEDLIKEHOLDS- TILSTAND	TILSTAND:	1 GOD STAND	BEGYNNENDE FORFALL	FRAMSKREDET FORFALL	RUIN	EVT. FORFALLSÅRSÅK
	ÅR:	1981	X			Dører skiftet 1981

FARGESKJEMA	OPPRINNELIG	NAVERENDE	FRAMTIDIG	BYGGHERRE
UTVENDIG VEGG		5B2 oransjegrå		NSB
VINDSKIER		5B2		ARKITEKT P.A.Due
GERIKTER		Hvit		BYGGMESTER
VINDUER		Hvit		BYGNINGSTYPE "2 kl. station Kongsvinger- Flisen" (som Kirkenær)
DØRER		5C2-3/klar lakk		STILPREG
HJØRNEBORD		5B2		

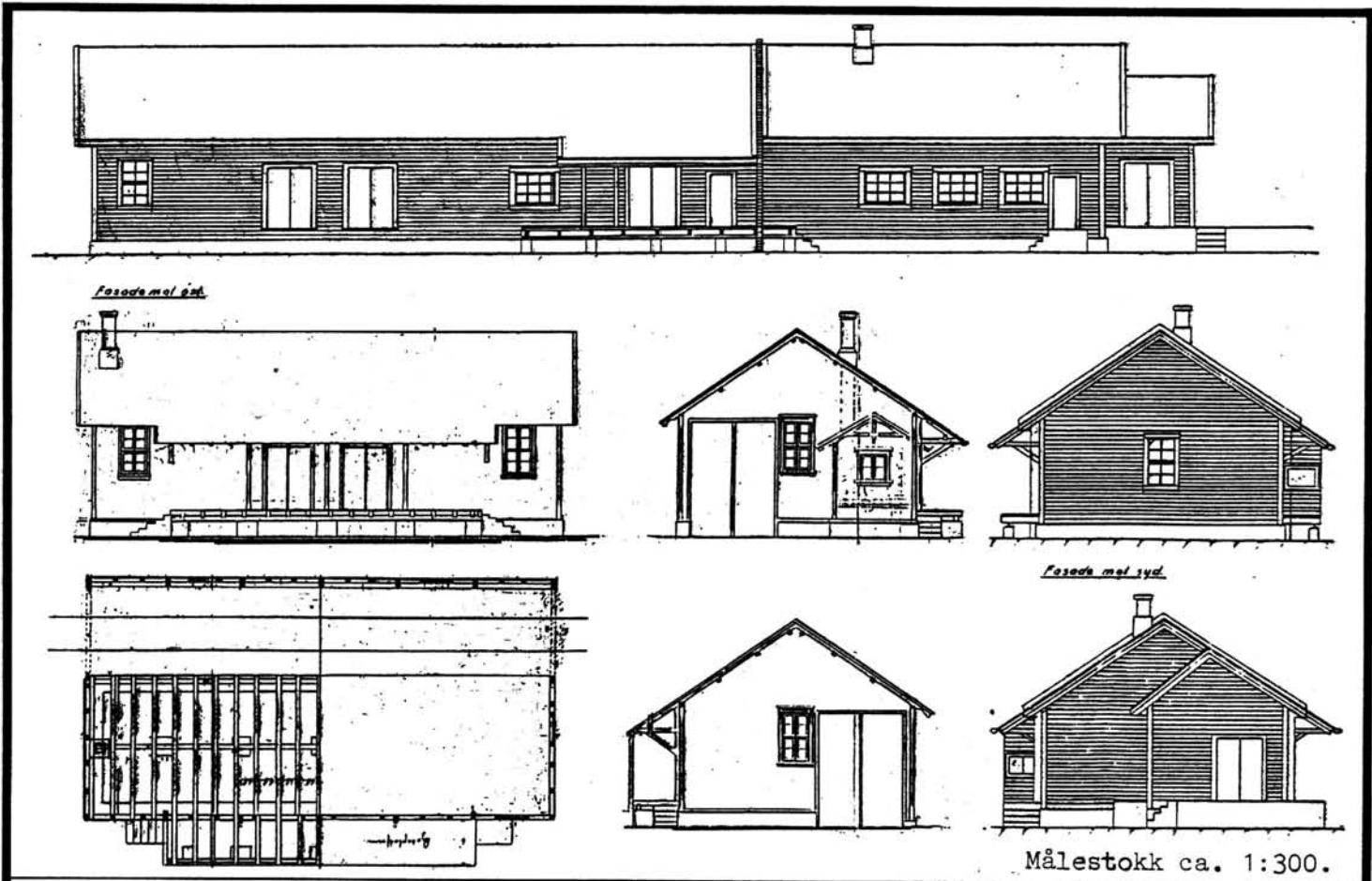
TEGNINGER (ARKIVHENVISNING)	Ak 10044
ELDRE FOTOGRAF.	

ANDRE OPPLYSNINGER	Typen også oppført ved Roverud (Solørbanen), og ved Moelv (revet 1980).	UTGITT	DATO	REGISTR.	DATO 13.10.81
		RETTELSES- BLAD	NR	INNFØRT DEN	AV
			NR	INNFØRT DEN	AV
		NR	INNFØRT DEN	AV	

NSB · REGISTRERING AV BYGNINGER

Bak/Had 0703.79

NAVN BYGNINGENS ART	BRUMUNDDAL STASJON Godshus	STASJONSNR. 0716	BYGN.NR. 2
BANESTREKNING	071 Hamar - Lillehammer	KILOMETER 139,79	
KOMMUNE, MATR. NR.	Ringsaker	GÅRDSNR.	BRUKSNR.
ADRESSE	2380 Brumunddal	DISTRIKT Hamar	



TEGNINGEN VISER: Kopi (19/10 92) av orig. dat. 17/6 1892. +Endr.tegn. dat. 18/5 1966.

OPPRINNELIG BRUKSFORMÅL	PRIMÆRT Godshus med kontortilbygg	SEKUNDÆRT	
NÅVÆRENDE BRUKSFORMÅL	PRIMÆRT Godshus Kontor Spiserom	SEKUNDÆRT	ANTALL LEILIGHETER: 0 ANTALL OVERNATTINGSROM: 0
FORHOLD TIL ANDRE HUS	Del av anlegg - frittstående		
FYSISK MILJØ- SAMMENHENG	Mindre tettsted. Stasjonsby		

VERNEVERDI	<input type="checkbox"/> PRIO- RITERT	BYGNINGEN PRIORITERES SPESIelt SOM BEVA- RINGSOBJEKT (EVT. INTERN NSB-FREDNING)	<input type="checkbox"/> BYGNINGEN ER FREDET I MEDHOLD AV LOV OM KULTURMINNER
	<input type="checkbox"/> HØY	ENDRINGER SKAL IKKE FORETAS FØR ARKITEKTKONTORET HAR GODKJENT PLANENE. DETTE GJELDER OGSÅ UTSKIFTING AV DØRER, VINDUER, KLEDNING, TAKTEKKING OSV.	
	<input checked="" type="checkbox"/> MIDDELS		
	<input type="checkbox"/> LAV	ENDRINGER KAN FORETAS UTEN GODKJENNING FRA ARKITEKTKONTORET. DET HENVISES TIL GENE- RELLE RÅD OG RETNINGSLINJER.	
	<input type="checkbox"/> INGEN		

DIMENSJONER	HØVEDMÅL M 40,6 x 9,9	BEBYGD AREAL M ² 423	ANTALL ETASJER 1	BRUTTO GOLVAREAL M ²
-------------	--------------------------	------------------------------------	---------------------	------------------------------------

BYGNINGSDEL	TYPE.KONSTRUKSJON	INSTALLASJON	MERKNAD
FUNDAMENT	Betongmur	SKORSTEIN	STK. 1
KJELLER UNDERETASJE	1. Luftet kryperom, trebjelkelag, metallpl. oppå bordgulv. 2. Oppfylt, betong på kult.	ELEKTRISITET	Innlagt
YTTERVEGG	Bindingsverk. Brannskillevegg i teglmur mellom eldre del og tilbygget.	OPPVARMING	PRIMÆRT: Elektrisk SEKUNDÆRT: Parafin
FASADEKLEDNING	1. Liggende trepanel m. høvlet kant-profil 2. Liggende faspanel	VANN	Innlagt
TAKFORM	Saltak	BAD	
TAKTEKKING	Bølgeblikkplater	TOALETT	TYPE: WC ANTALL: 1

VINDUER	Opprinnelige (m. småruter)	DEKOR INNSKRIPSJONER	Profilerte sperreender Prof.knekter til vannbrett over vindu(sørvegg)
DØRER	Skiftet:rulleporter, 1 stk vipp- eport Opprinnelige i tilbygg.	INTERIØR	

BYGGEÅR	AR 1895	MERKNAD
TILBYGGING OMBYGGING FLYTTING	AR 1945- -1950	ENDRING Godshuset forlenget, nytt varmerom, spiserom og kontor.

VEDLIKEHOLDS- TILSTAND	TILSTAND: AR:	I GOD STAND	BEGYNNENDE FORFALL	FRAMSKREDET FORFALL	RUIN	EVT. FORFALLSÅRSÅK
	1981	X				

FARGESKJEMA	OPPRINNELIG	NAVÆRENDE	FRAMTIDIG	BYGGHERRER NSB
UTVENDIG VEGG		5B2 Oransjegrå		ARKITEKT P.A. Due
VINDSKIER		5B2		BYGGMESTER
GERIKTER		Hvit		BYGNINGSTYPE "Godshus for 2 vogne". Også oppf.: Moelv, Tretten.
VINDUER		Hvit		STILPREG
DØRER		5C2-3		
HJØRNEBORD		5B2		

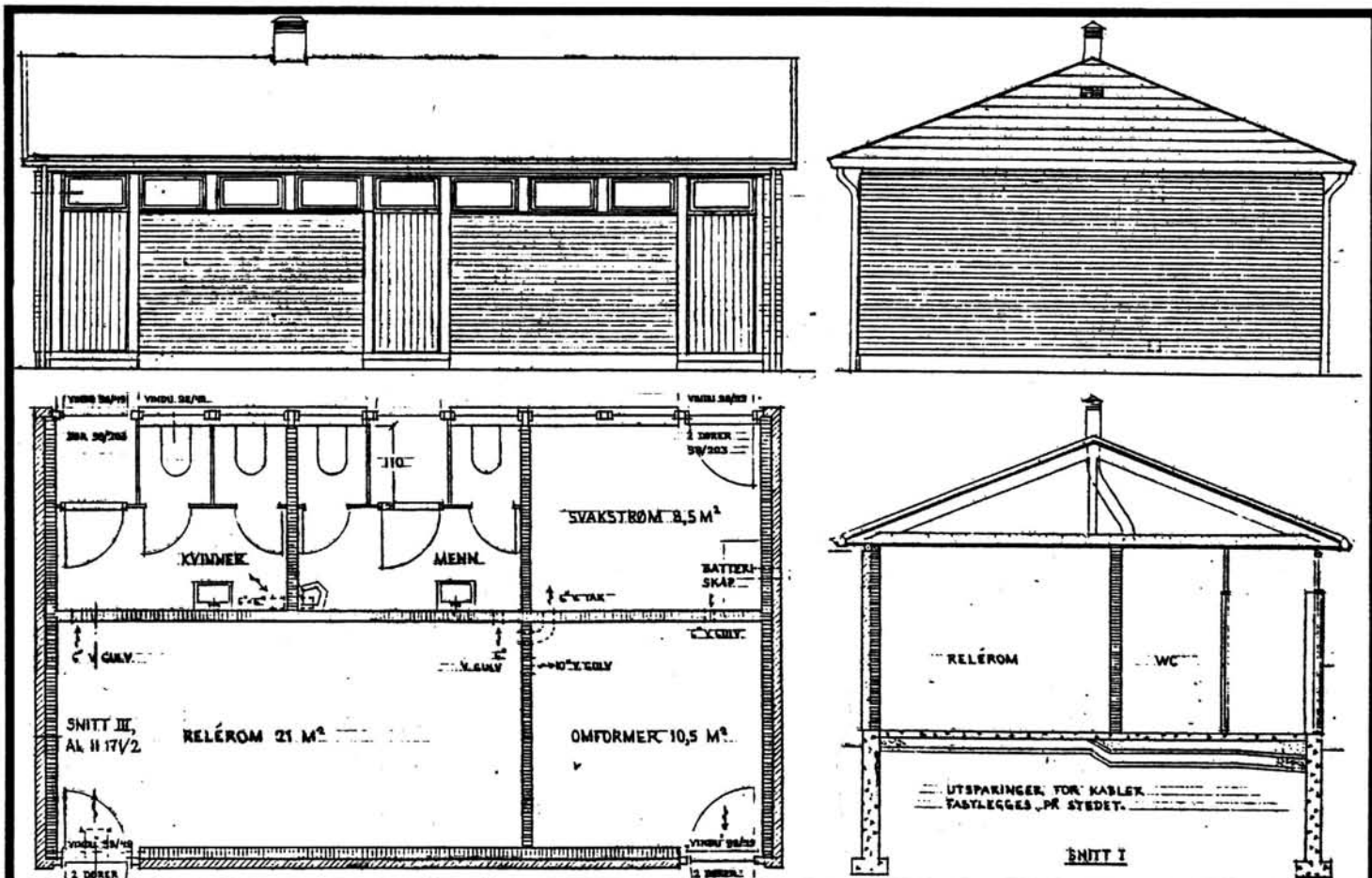
TEGNINGER (ARKIVHENVISNING)	B1 64. (Bearbeidet etter "Bredt spor no. 1", av Balthazar Lange.) HdB 611 og 612 (Distriktets tegninger).
ELDRE FOTOGRAF	

ANDRE OPPLYSNINGER	Jernbanesporet fjernet ved tilbygg ca. 1945-50	UTGITT	DATO	REGISTR.	DATO 13.10.81
		RETTELSES- BLAD	NR	INNFØRT DEN	AV
			NR	INNFØRT DEN	AV
		NR	INNFØRT DEN	AV	

NSB - REGISTRERING AV BYGNINGER

Bak/Had 0703.79

NAVN BYGNINGENS ART	BRUMUNDDAL STASJON Relehus/ Toalettanlegg	STASJONSNR. 0716	BYGN.NR. 3
BANESTREKNING	071 Hamar - Lillehammer	KILOMETER	139,93
KOMMUNE.MATR.NR.	Ringsaker	GÅRDSNR.	BRUKSNR.
ADRESSE	2380 Brumunddal	DISTRIKT	Hamar



TEGNINGEN VISER: Originaltegning, datert 7/11 1964.

Målestokk ca. 1:100.

OPPRINNELIG BRUKSFØRMÅL	PRIMÆRT	Relehus. Toaletter for reisende.	SEKUNDÆRT	Omformerrom. Svakstrømsrom.
	NÅVÆRENDE BRUKSFØRMÅL	PRIMÆRT	Relehus. Toaletter for reisende.	SEKUNDÆRT
FORHOLD TIL ANDRE HUS	Del av anlegg - frittstående			
FYSISK MILJØ- SAMMENHENG	Mindre tettsted. Stasjonsby			

VERNEVERDI	<input type="checkbox"/> PRIO- RITERT	BYGNINGEN PRIORITERES SPESIELT SOM BEVA- RINGSOBJEKT (EVT. INTERN NSB-FREDNING)	<input type="checkbox"/> BYGNINGEN ER FREDET I MEDHOLD AV LOV OM KULTURMINNER
	<input type="checkbox"/> HØY	ENDRINGER SKAL IKKE FORETAS FØR ARKITEKTKONTORET HAR GODKJENT PLANENE. DETTE GJELDER OGSÅ UTSKIFTING AV DØRER, VINDUER, KLEDNING, TAKTEKKING OSV.	
	<input checked="" type="checkbox"/> MIDDELS		
	<input type="checkbox"/> LAV	ENDRINGER KAN FORETAS UTEN GODKJENNING FRA ARKITEKTKONTORET. DET HENVISES TIL GENE- RELLE RÅD OG RETNINGSLINJER.	
	<input type="checkbox"/> INGEN		

DIMENSJONER	HØVED'ÅL M 10,5 x 6,5	BEBYGD AREAL M ² 68	ANTALL ETASJER 1	BRUTTO GOLVAREAL M ²
-------------	--------------------------	-----------------------------------	---------------------	------------------------------------

BYGNINGSDEL	TYPE.KONSTRUKSJON	INSTALLASJON	MERKNAD
FUNDAMENT	Betongmur	SKORSTEIN	STK. 0
KJELLER UNDERETASJE	Oppfylt, betong på kult	ELEKTRISITET	Innlagt
YTTERVEGG	Mur av lettbetong (Siporex), forblendet med tegl	OPPVARMING	PRIMÆRT: Elektrisk SEKUNDÆRT:
FASADEKLEDNING	1. Rød teglmur 2. Liggende supanel i gavler	VANN	Innlagt
TAKFORM	Saltak	BAD	
TAKTEKKING	Skifer i løpeforbandt	TOALETT	TYPE: WC ANTALL: 4

VINDUER	Opprinnelige (ruglass)	DEKOR INNSKRIPSJONER	
DØRER	Opprinnelige (panelte dører)	INTERIØR	

BYGGEÅR	ÅR 1965	MERKNAD
TILBYGGING OMBYGGING FLYTTING	ÅR	ENDRING

VEDLIKEHOLDS- TILSTAND	TILSTAND:	I GOD STAND	BEGYNNENDE FORFALL	FRAMSKREDET FORFALL	RUIN	EVT. FORFALLSÅRSÅK
	ÅR:					
	1981	X				

FARGESKJEMA	OPPRINNELIG	NAVERENDE	FRAMTIDIG	BYGGHERRE
UTVENDIG VEGG		Rød tegl/5B2 (gavler)		NSB
VINDSKIER		5B2 Oransjegrå		ARKITEKT
GERIKTER		Hvit		NSB-AK v/Hans Selberg
VINDUER		Hvit		BYGGMESTER
DØRER		5C2-3		BYGNINGSTYPE
HJØRNEBORD				STILPREG

TEGNINGER (ARKIVHENVISNING)	Ak 11171
ELDRE FOTOGRAF.	

ANDRE OPPLYSNINGER	UTGITT	DATO	REGISTR.	DATO	
				13.10.81	
	RETTELSES- BLAD	NR	INNFØRT DEN	AV	
		NR	INNFØRT DEN	AV	
NR		INNFØRT DEN	AV		

NSB - REGISTRERING AV BYGNINGER

UTGITT:
REVIDERT:

STASJONSNR 0717	STASJON/STREKNING/ANLEGG VELDRE HOLDEPLASS	BANE/BILROUTE EIDSVOLL - DOMBÅSBANEN	DISTRIKT HAMAR
--------------------	---	---	-------------------

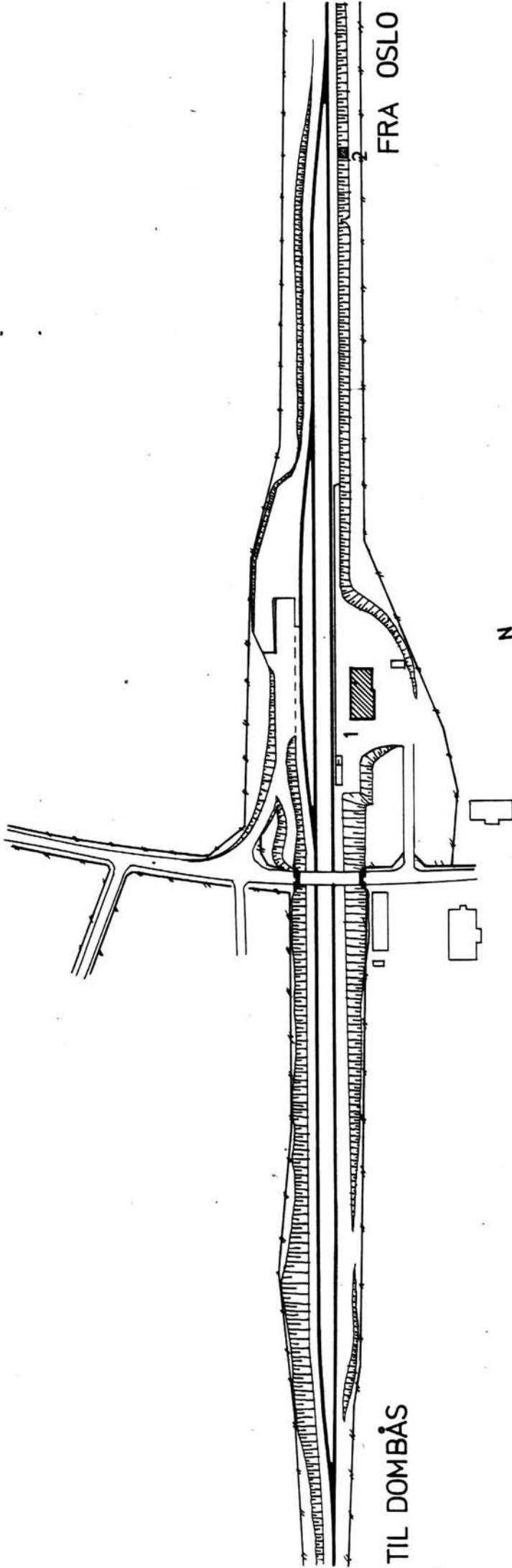
BYGN NR	KILOMETER	BYGNINGSTYPE	ADRESSE	MATRIKkel GNR BNR	BEBYGD AREAL	ETG	BRUTTO GOLVFLATE	HOVED- MATERIALE	BYGGEGAR	TEGNINGER ARKIVNR	MERKNAD	EGET SKJEMA
1	144,18	Venteskur	2362 Veldre		4,5	1	4,5	Tre	1979(?)			
2	144,40	CTC-hus	"		9	1	9	Tre				

NSB - REGISTRERING AV BYGNINGER


UTGITT:
REVIDERT:

STASJONSNR 0718	STASJON/STREKNING/ANLEGG RUDSHØGDA STASJON	BANE/BILROUTE EIDSVOLL - DOMBÅSBANEN	DISTRIKT HAMAR
--------------------	---	---	-------------------

BYGN NR	KILOMETER	BYGNINGSTYPE	ADRESSE	MATRIKSEL GNR BNR	BEBYGD AREAL	ETG	BRUTTO GOLVFLATE	HOVED- MATERIALE	BYGGGEAR	TEGNINGER ARKIVNR.	MERKNAD	EGET SKJEVA
1	148,30	Stasjonsbygning	Rudshøgda		161	2		Tre	1948	AK 9402		X
2	148,10	Dresinbu	"		11,5	1	11,5	Tre	1947			



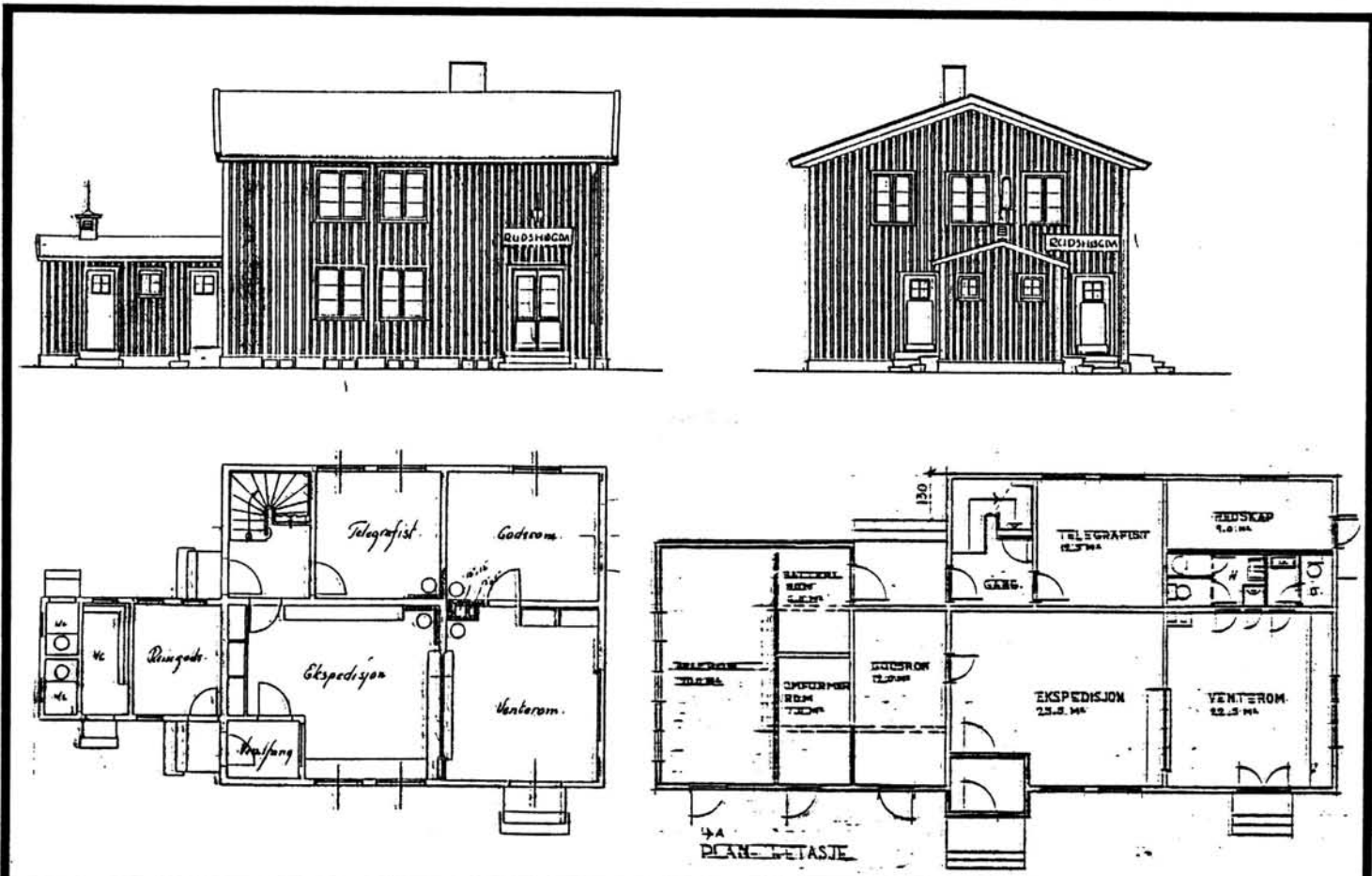
SITUASJONS- KART OVER: Rudshøgda stasjon	
BANE- STREKNING:	071 Hamar-Lillehammer
MÅLESTOKK:	1:2000 Dato: okt. -81
UTGITT AV LINJEKART NR.:	HdB. 577-2
BUSSHOLDEPLASS I DIREKTE TILKNYTNING TIL STASJONEN?	JA <input type="radio"/> NEI <input checked="" type="radio"/>
DRØRJEHOLDEPLASS I DIREKTE TILKNYTNING TIL STASJONEN?	JA <input type="radio"/> NEI <input checked="" type="radio"/>



NSB · REGISTRERING AV BYGNINGER

Bak/Had 0703.79

NAVN BYGNINGENS ART	RUDSHØGDA STASJON Stasjonsbygning	STASJONSNR. 0718	BYGN.NR. 1
BANESTREKNING	071 Hamar - Lillehammer	KILOMETER 148,30	
KOMMUNE.MATR.NR.	Ringsaker	GARDSNR.	BRUKSNR.
ADRESSE	2380 Brumunddal	DISTRIKT Hamar	



TEGNINGEN VISER: Orig.tegn.dat. 25.2.1947. Endr.tegn.dat. 12.7.1962.

M 1:200

OPPRINNELIG BRUKSFORMAL	PRIMÆRT Stasjonsbygning Ekspedisjon Bolig	SEKUNDÆRT Overnatting Godsrom	
NÅVÆRENDE BRUKSFORMAL	PRIMÆRT Bolig Hvilerom Omformer, rele-svakstrøm	SEKUNDÆRT Redskapsrom	ANTALL LEILIGHETER: 1 ANTALL OVERNATTINGSROM: 0
FORHOLD TIL ANDRE HUS	Del av anlegg - frittstående		
FYSISK MILJØ- SAMMENHENG	Spredt landbruksbebyggelse		

VERNEVERDI	<input type="checkbox"/> PRIO- RITERT	BYGNINGEN PRIORITERES SPESIELT SOM BEVA- RINGSOBJEKT (EVT. INTERN NSB-FREDNING)	<input type="checkbox"/> BYGNINGEN ER FREDET I MEDHOLD AV LOV OM KULTURMINNER
	<input type="checkbox"/> HØY	ENDRINGER SKAL IKKE FORETAS FØR ARKITEKTKONTORET HAR GODKJENT PLANENE. DETTE GJELDER OGSÅ UTSKIFTING AV DØRER, VINDUER, KLEDNING, TAKTEKKING OSV.	
	<input checked="" type="checkbox"/> MIDDELS		
	<input type="checkbox"/> LAV	ENDRINGER KAN FORETAS UTEN GODKJENNING FRA ARKITEKTKONTORET. DET HENVISES TIL GENE- RELLE RÅD OG RETNINGSLINJER.	
	<input type="checkbox"/> INGEN		

DIMENSJONER	HOVED'IAL M	18,8 x 9	BEBYGD AREAL M ²	161	ANTALL ETASJER	2	BRUTTO GOLVAREAL M ²
-------------	----------------	----------	--------------------------------	-----	-------------------	---	------------------------------------

BYGNINGSDEL	TYPE, KONSTRUKSJON	INSTALLASJON	MERKNAD
FUNDAMENT	Betongmur	SKORSTEIN	STK. 1
KJELLER UNDERETASJE	1. Kjeller, trebjelkelag 2. Kryperom, trebjelkelag	ELEKTRISITET	Innlagt
YTTERVEGG	Bindingsverk	OPPVARMING	PRIMERT: Elektrisk SEKUNDÆRT:
FASADEKLEDNING	Stående panel, tømmermannspanel	VANN	Innlagt
TAKFORM	Saltak	BAD	Innlagt
TAKTEKKING	1. Skifer "lapp". 2. Papp	TOALETT	TYPE: WC ANTALL: 3

VINDUER		DEKOR INNSKRIPSJØNER	
DØRER		INTERIØR	

BYGGEÅR	ÅR 1948	MERKNAD
TILBYGGING OMBYGGING FLYTTING	ÅR 1962	ENDRING Påbygd mot sør, diverse tekniske rom Hvilerom i venterom.

VEDLIKEHOLDS- TILSTAND	TILSTAND:	I GOD STAND	BEGYNNENDE FORFALL	FRAMSKREDET FORFALL	RUIN	EVT. FORFALLSÅRSÅK
	ÅR:					
	1981	X				

FARGESKJEMA	OPPRINNELIG	NAVERENDE	FRAMTIDIG	BYGGHERRE NSB
UTVENDIG VEGG		5C7 Brungul		ARKITEKT NSB-AK v/Hoel & Baastad
VINDSKIER		6D6 Brun		BYGGMESTER
GERIKTER				BYGNINGSTYPE
VINDUER		6D6 Brun		STILPREG
DØRER		6D6 Brun		
HJØRNEBORD				

TEGNINGER (ARKIVHENVISNING)	Ak 9402
ELDRE FOTOGRAF.	

ANDRE OPPLYSNINGER	Stasjonsbygningen er erstatning for tidl. bygning ødelagt under 2.verdenskrig (3.die kl. stationer for Hamar-Sel banen)	UTGITT	DATO	REGISTR.	DATO
					22.10.81
		RETTELSES- BLAD	NR	INNFØRT DEN	AV
			NR	INNFØRT DEN	AV
			NR	INNFØRT DEN	AV

NSB - REGISTRERING AV BYGNINGER

UTGITT:
REVIDERT:

STASJONSNR 0719	STASJON/STREKNING/ANLEGG RINGSAKER HOLDEPLASS	BANE/BILROUTE EIDSVOLL - DOMBÅSBANEN	DISTRIKT HAMAR
--------------------	--	---	-------------------

BYGN NR	KILOMETER	BYGNINGSTYPE	ADRESSE	MATRIKkel GNR BNR	BEBYGD AREAL	ETG	BRUTTO GOLVFLATE	HOVED-MATERIALE	BYGGEGAR	TEGNINGER ARKIVNR.	MERKNAD	EGET SKIEMA
1	152,53	CTC-hus	2362 Ringsaker		11	1	11	Tre				
2	152,73	Venteskur	"		4,5	1	4,5	Tre				

NSB - REGISTRERING AV BYGNINGER

UTGITT:
REVIDERT:

STASJONSNR
0720

STASJON/STREKNING/ANLEGG
MOELV STASJON

BANE/BILROUTE

EIDSVOLL - DOMBÅSBANEN

DISTRIKT
HAMAR

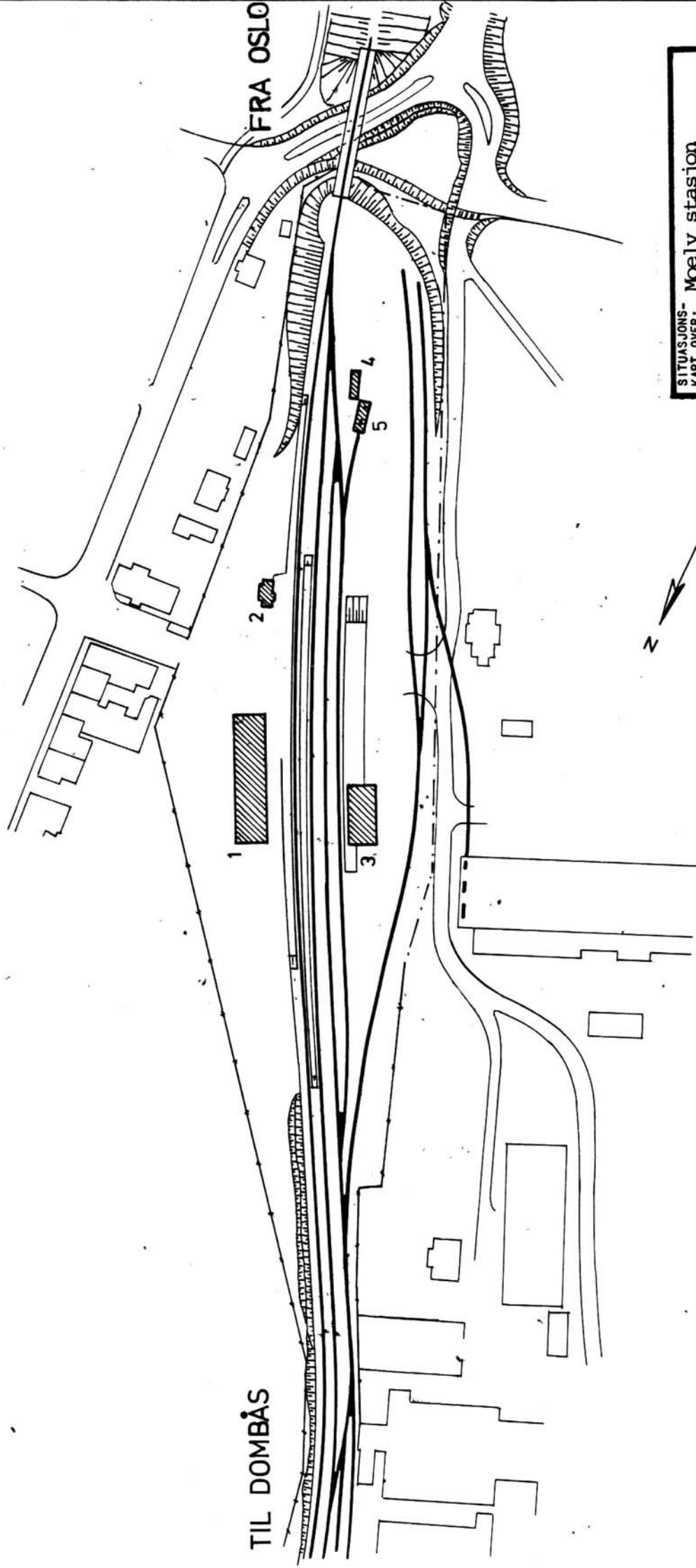
BYGN NR	KILOMETER	BYGNINGSTYPE	ADRESSE	MATRIKkel GNR BNR	BEBYGD AREAL	ETG	BRUTTO GOLVFLATE	HOVED-MATERIALE	BYGGEGAR	TEGNINGER ARKIVNR	MERKNAD	EGET SKIEMA
1	156,02	Stasjonsbygning	2390 Moelv		653	1	653	Tegl	1981	Ak 10546		X
2	155,96	Uthus	"		63	1½		Tre		Bl. 57		X
3	156,03	Godshus	"		225	1	225	Tre	1925	Bl. 64 H.d.B. 2173-2		X
4	155,87	Dresin-/materialbu	"		32	1	32	Tre				
5	155,89	Traktorstall	"		57	1	57	Tre/ blikk		H.d.B. 2916		X

NSB · REGISTRERING AV BYGNINGER

UTGITT:
REVIDERT:

STASJONSNR 0720	STASJON/STREKNING/ANLEGG MOELV STASJON	BANE/BILROUTE EIDSVOLL - DOMBÅSBANEN	DISTRIKT HAMAR
--------------------	---	---	-------------------

BYGN NR	KILOMETER	BYGNINGSTYPE	ADRESSE	MATRIKkel GNR BNR	BEBYGD AREAL	ETG	BRUTTO GOLVFLATE	HOVED- MATERIALE	BYGGEAR	TEGNINGER ARKIVNR	MERKNAD	EGET SKJEMA
1	156,02	Stasjonsbygning	2390 Moelv		653	1	653	Tegl	1981	Ak 10546		X
2	155,96	Uthus	"		63	1½		Tre		Bl. 57		X
3	156,03	Godshus	"		225	1	225	Tre	1925	Bl. 64 H.d.B. 2173-2		X
4	155,87	Dresin-/materialbu	"		32	1	32	Tre				
5	155,89	Traktorstall	"		57	1	57	Tre/ blikk		H.d.B. 2916		X

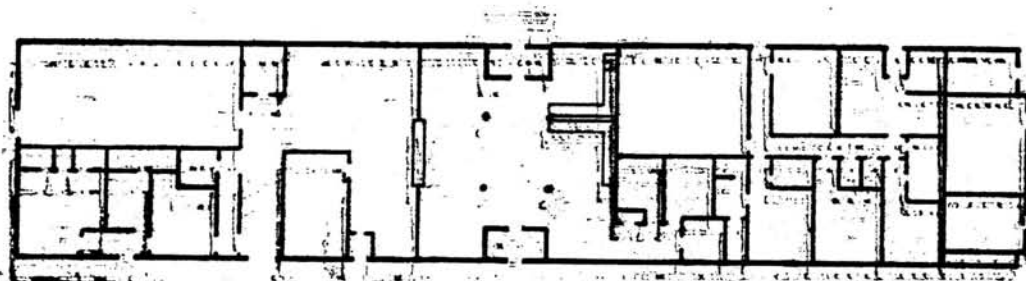


SITUASJONS- Moelv stasjon	
KART OVER: 071 Hamar-Lillehammer	
BANE-:	STREKNING:
MÅLSTOKK: 1:2000	DATE: okt. -81
UTMITT AV HdB. 2022-8	
LINJEKART NR.:	
BUSSHOLDEPLASS I DIREKTE	JA <input checked="" type="checkbox"/> NEI <input type="checkbox"/>
TILKNYTNING TIL STASJONEN?	JA <input checked="" type="checkbox"/> NEI <input type="checkbox"/>
DROJENHOLDEPLASS I DIREKTE	JA <input checked="" type="checkbox"/> NEI <input type="checkbox"/>
TILKNYTNING TIL STASJONEN?	JA <input checked="" type="checkbox"/> NEI <input type="checkbox"/>

NSB - REGISTRERING AV BYGNINGER

Bak/Had 0703.79

NAVN BYGNINGENS ART	MOELV STASJON Stasjonsbygning	STASJONSNR. 0720	BYGN.NR. 1
BANESTREKNING	071 Hamar - Lillehammer	KILOMETER 156,02	
KOMMUNE.MATR.NR.	Ringsaker	GÅRDSNR.	BRUKSNR.
ADRESSE	2390 Moelv	DISTRIKT Hamar	



TEGNINGEN VISER: Orig. tegn. dat. 10.4.1980

M 1:400

OPPRINNELIG BRUKSFØRMÅL	PRIMÆRT Stasjonsbygning Felles bane og busstermi- nal, m/godsr. og kiosk	SEKUNDÆRT Overnattingsrom	
NÅVÆRENDE BRUKSFØRMÅL	PRIMÆRT Stasjonsbygning Felles bane og busstermi- nal, m/godsr. og kiosk	SEKUNDÆRT Overnattingsrom	ANTALL LEILIGHETER: 0 ANTALL OVERNATTINGSROM: 1
FORHOLD TIL ANDRE HUS	Del av anlegg - frittstående		
FYSISK MILJØ- SAMMENHENG	Mindre tettsted.		

VERNEVERDI	<input type="checkbox"/>	PRIORITERT	BYGNINGEN PRIORITERES SPESIELT SOM BEVARINGSOBJEKT (EVT. INTERN NSB-FREDNING)	<input type="checkbox"/>	BYGNINGEN ER FREDET I MEDHOLD AV LOV OM KULTURMINNER
	<input checked="" type="checkbox"/>	HØY	ENDRINGER SKAL IKKE FORETAS FØR ARKITEKKTØRETT HAR GODKJENT PLANENE. DETTE GJELDER OGSÅ UTSKIFTING AV DØRER, VINDUER, KLEDNING, TAKTEKKING OSV.		
	<input type="checkbox"/>	MIDDELS			
	<input type="checkbox"/>	LAV	ENDRINGER KAN FORETAS UTEN GODKJENNING FRA ARKITEKKTØRETT. DET HENVISES TIL GENERELLE RÅD OG RETNINGSLINJER.		
<input type="checkbox"/>	INGEN				

DIMENSJONER	HØVED'IAL M 54,43 x 12	BEBYGD AREAL M ² 653	ANTALL ETASJER 1	BRUTTO GOLVAREAL M ²
-------------	---------------------------	------------------------------------	---------------------	------------------------------------

BYGNINGSDEL	TYPE.KONSTRUKSJON	INSTALLASJON	MERKNAD
FUNDAMENT	Betongmur	SKORSTEIN	STK. 0
KJELLER UNDERETASJE	1. Kjeller, betongdekke 2. Oppfylt, betong på kult	ELEKTRISITET	Innlagt
		OPPVARMING	PRIMÆRT: Elektrisk SEKUNDÆRT:
YTTERVEGG	Limtresøyler med mellomliggende tegl og vindusfelt.	VANN	Innlagt
FASADEKLEDNING	Ingen	BAD	Innlagt
TAKFORM	1. Valmtak 2. Saltak(midtparti)	TOALETT	TYPE: WC
TAKTEKKING	Kobberplater		ANTALL: 10

VINDUER		DEKOR INNSKRIPSJONER	
DØRER		INTERIØR	

BYGGEÅR	AR 1981	MERKNAD
TILBYGGING OMBYGGING FLYTTING	AR	ENDRING

VEDLIKEHOLDS- TILSTAND	TILSTAND: AR:	I GOD STAND	BEGYNNENDE FORFALL	FRAMSKREDET FORFALL	RUIIN	EVT. FORFALLSÅRSÅK
	1981	X				

FARGESKJEMA	OPPRINNELIG	NÅVÆRENDE	FRAMTIDIG	BYGGHERRE
UTVENDIG VEGG		Ingen(upussa tegl)		NSB
VINDSKIER ,gesims		8F8 Mørkbrun		ARKITEKT
Limtresøyler		8F8		NSB-AK v/ Arne Henriksen
VINDUER		12C7 og 8-9E8 Grårubin og rødbr.		BYGGMESTER
DØRER		18D8 Dyp fiolett		BYGNINGSTYPE
HJØRNEBORD				STILPREG

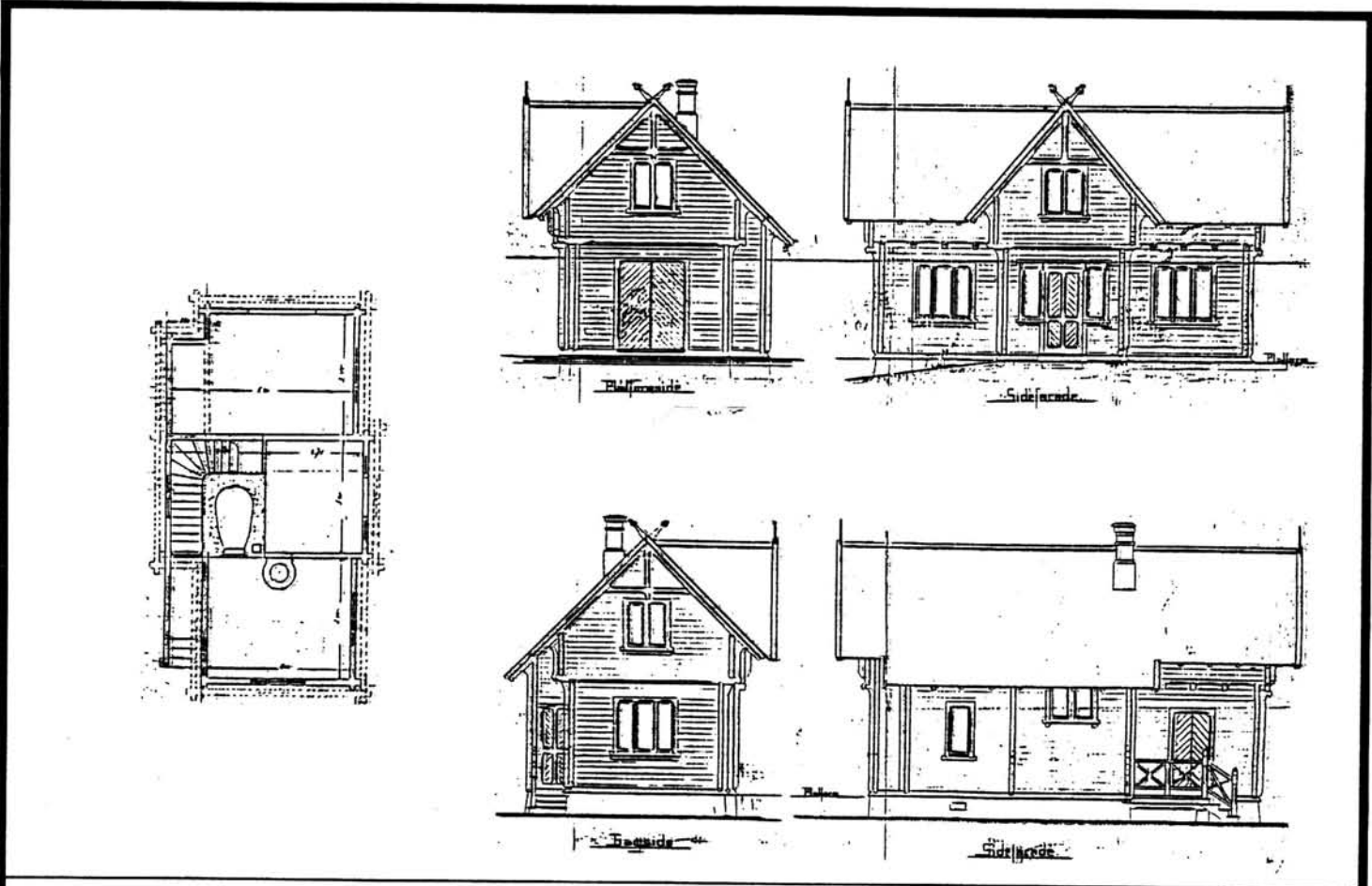
TEGNINGER (ARKIVHENVISNING)	Ak 10546
ELDRE FOTOGRAF.	

ANDRE OPPLYSNINGER	2 toalettrom i kjeller.	UTGITT	DATO	REGISTR.	DATO
					22.10.81
		RETTELSE- BLAD	NR	INNFØRT DEN	AV
			NR	INNFØRT DEN	AV
NR	INNFØRT DEN		AV		

NSB - REGISTRERING AV BYGNINGER

Bak/Had 0703.79

NAV BYGNINGENS ART	MOELV STASJON Uthus	STASJONSNR. 0720	BYGN.NR. 2
BANESTREKNING	071 Hamar - Lillehammer	KILOMETER 155,96	
KOMMUNE.MATR.NR.	Ringsaker	GÅRDSNR.	BRUKSNR.
ADRESSE	2390 Moelv	DISTRIKT Hamar	



TEGNINGEN VISER: Orig. tegn. dat.7.6.1892

M 1:200

OPPRINNELIG BRUKSFØRMÅL	PRIMÆRT Uthus -Ilgodshus -Bryggerhus	SEKUNDÆRT	
NAVÆRENDE BRUKSFØRMÅL	PRIMÆRT Material/redskapsbu -Hvilerom	SEKUNDÆRT	ANTALL LEILIGHETER: 0 ANTALL OVERNATTINGSROM: 0
FORHOLD TIL ANDRE HUS	Del av anlegg - frittstående		
FYSISK MILJØ- SAMMENHENG	Mindre tettsted		

VERNEVERDI	<input type="checkbox"/> PRIO- RITERT	BYGNINGEN PRIORITERES SPESIELT SOM BEVA- RINGSOBJEKT (EVT. INTERN NSB-FREDNING)	<input type="checkbox"/> BYGNINGEN ER FREDET I MEDHOLD AV LOV OM KULTURMINNER
	<input checked="" type="checkbox"/> HØY	ENDRINGER SKAL IKKE FORETAS FØR ARKITEKKTØRETT HAR GODKJENT PLANENE. DETTE GJELDER OGSÅ UTSKIFTING AV DØRER, VINDUER, KLEDNING, TAKTEKKING OSV.	
	<input type="checkbox"/> MIDDLELS		
	<input type="checkbox"/> LAV	ENDRINGER KAN FORETAS UTEN GODKJENNING FRA ARKITEKKTØRETT. DET HENVISES TIL GENE- RELLE RÅD OG RETNINGSLINJER.	
	<input type="checkbox"/> INGEN		

DIMENSJONER	HOVED'ÅL M 10,7 x 5,5	BEBYGD AREAL M ² 63	ANTALL ETASJER 1½	BRUTTO GOLVAREAL M ²
-------------	--------------------------	-----------------------------------	----------------------	------------------------------------

BYGNINGSDEL	TYPE.KONSTRUKSJON	INSTALLASJON	MERKNAD
FUNDAMENT	1. Fuga gråsteinsmur 2. Teglmur	SKORSTEIN	STK. 2
KJELLER UNDERETASJE	Kryperom, trebjelkelag	ELEKTRISITET	Innlagt
YTTERVEGG	Lafta plank	OPPVARMING	PRIMERT: Elektrisk SEKUNDÆRT:
FASADEKLEDNING	Ingen	VANN	Innlagt
TAKFORM	Saltak	BAD	
TAKTEKING	Skifer "Fasett"	TOALET	TYPE: ANTALL:

VINDUER		DEKOR INNSKRIPSJONER	Profilerte sperreender og bjelkeender
DØRER	2 dører skifta til panelte 2 opprinnelige	INTERIØR	

BYGGGEÅR	ÅR	MERKNAD
TILBYGGING OMBYGGING FLYTTING	ÅR	ENDRING

VEDLIKEHOLDS- TILSTAND	TILSTAND: ÅR:	I GOD STAND	BEGYNNENDE FORFALL	FRAMSKREDET FORFALL	RUIN	EVT. FORFALLSÅRSÅK
	1981	X				

FARGESKJEMA	OPPRINNELIG	NAVERENDE	FRAMTIDIG	BYGGHERRER NSB
UTVENDIG VEGG		6-7F5 Mørk-brun		ARKITEKT P.A.Due
VINDSKIER		4A2 Gullig hvit		BYGGMESTER
GERIKTER		4A2		BYGNINGSTYPE "Udhusbygning for II den Kl Stationer ved Kongsv. Flisen-banen."
VINDUER		4A2		
DØRER		4A2		
Laftenøv		4A2		

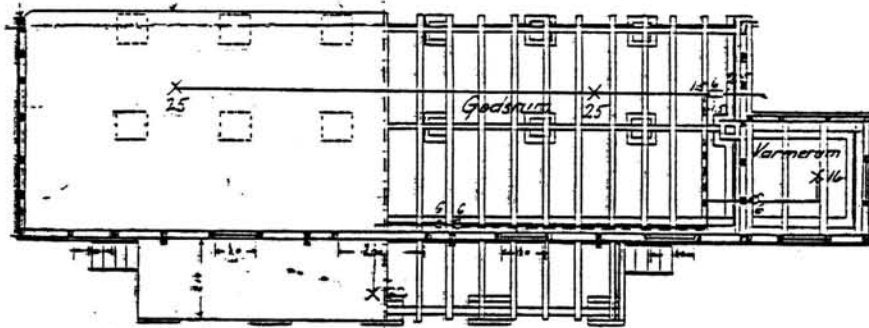

TEGNINGER (ARKIVHENVISNING)	Bl. 57
ELDRE FOTOGRAF.	

ANDRE OPPLYSNINGER	UTGITT	DATO	REGISTR.	DATO 22.10.81
	RETTELSES- BLAD	NR	INNFØRT DEN	AV
		NR	INNFØRT DEN	AV
		NR	INNFØRT DEN	AV

NSB · REGISTRERING AV BYGNINGER

Bak/Had 0703.79

NAVN BYGNINGENS ART	MOELV STASJON Godshus	STASJONSNR. 0720	BYGN.NR. 3
BANESTREKNING	071 Hamar - Lillehammer	KILOMETER	156,03
KOMMUNE, MATR. NR.	Ringsaker	GÅRDSNR.	BRUKSNR.
ADRESSE	2390 Moelv	DISTRIKT	Hamar



TEGNINGEN VISER: Kopi etter orig. tegn. dat. 21.7.1899

M 1:200

OPPRINNELIG BRUKSFORMÅL	PRIMÆRT Godshus	SEKUNDÆRT	
NÅVÆRENDE BRUKSFORMÅL	PRIMÆRT Godshus	SEKUNDÆRT	ANTALL LEILIGHETER: 0 ANTALL OVERNATTINGSROM: 0
FORHOLD TIL ANDRE HUS	Del av anlegg - frittstående		
FYSISK MILJØ- SAMMENHENG	Mindre tettsted		

VERNEVERDI	<input type="checkbox"/> PRIO- RITERT	BYGNINGEN PRIORITERES SPESIELT SOM BEVA- RINGSOBJEKT (EVT. INTERN NSB-FREDNING)	<input type="checkbox"/> BYGNINGEN ER FREDET I MEDHOLD AV LOV OM KULTURMINNER
	<input type="checkbox"/> HØY	ENDRINGER SKAL IKKE FORETAS FØR ARKITEKTKONTORET HAR GODKJENT PLANENE. DETTE GJELDER OGSÅ UTSKIFTING AV DØRER, VINDUER, KLEDNING, TAKTEKKING OSV.	
	<input checked="" type="checkbox"/> MIDDELS		
	<input type="checkbox"/> LAV	ENDRINGER KAN FORETAS UTEN GODKJENNING FRA ARKITEKTKONTORET. DET HENVISES TIL GENE- RELLE RÅD OG RETNINGSLINJER.	
	<input type="checkbox"/> INGEN		

DIMENSJONER	HOVEDMÅL M 22,9 x 9,8	BEBYGD AREAL M ² 225	ANTALL ETASJER 1	BRUTTO GOLVAREAL M ²
-------------	--------------------------	------------------------------------	---------------------	------------------------------------

BYGNINGSDEL	TYPE. KONSTRUKSJON	INSTALLASJON	MERKNAD
FUNDAMENT	Betongmur	SKORSTEIN	STK. 1
KJELLER UNDERETASJE	Kryperom, trebjelkelag	ELEKTRISITET	Innlagt
YTTERVEGG	Bindingsverk	OPPVARMING	PRIMÆRT: Elektrisk SEKUNDÆRT:
FASADEKLEDNING	Liggende panel	VANN	Innlagt
TAKFORM	Saltak	BAD	TYPE:
TAKTEKKING	Bølgeblikk	TOALETT	ANTALL:

VINDUER		DEKOR INNSKRIPSJONER	Profilerte sperre-ender og Bjelke-ender
DØRER	Porter skiftet til nye panelte	INTERIØR	

BYGGÅR	ÅR 1925	MERKNAD
TILBYGGING OMBYGGING FLYTTING	ca. 1930	ENDRING -Spor fjerna -Tilbygd kontor og varmerom mot nord. Varmerom senere omgjort til spiserom, og nytt varmerom i godsrom. -Ramper tilbygd.

VEDLIKEHOLDS- TILSTAND	TILSTAND: ÅR:	I GOD STAND	BEGYNNENDE FORFALL	FRAMSKREDET FORFALL	RUIN	EVT. FORFALLSÅRSÅK
	1981	X				Dårlig maling

FARGESKJEMA	OPPRINNELIG	NAVÆRENDE	FRAMTIDIG	BYGGHERRER
UTVENDIG VEGG		4D5 Olivenbrun		NSB
VINDSKIER		4D5		ARKITEKT
GERIKTER		4D5		P.A. Due
VINDUER		4D5		BYGGMESTER
DØRER		4D5		BYGNINGSTYPE
HJØRNEBORD		4D5		B1. 64
				STILPREG

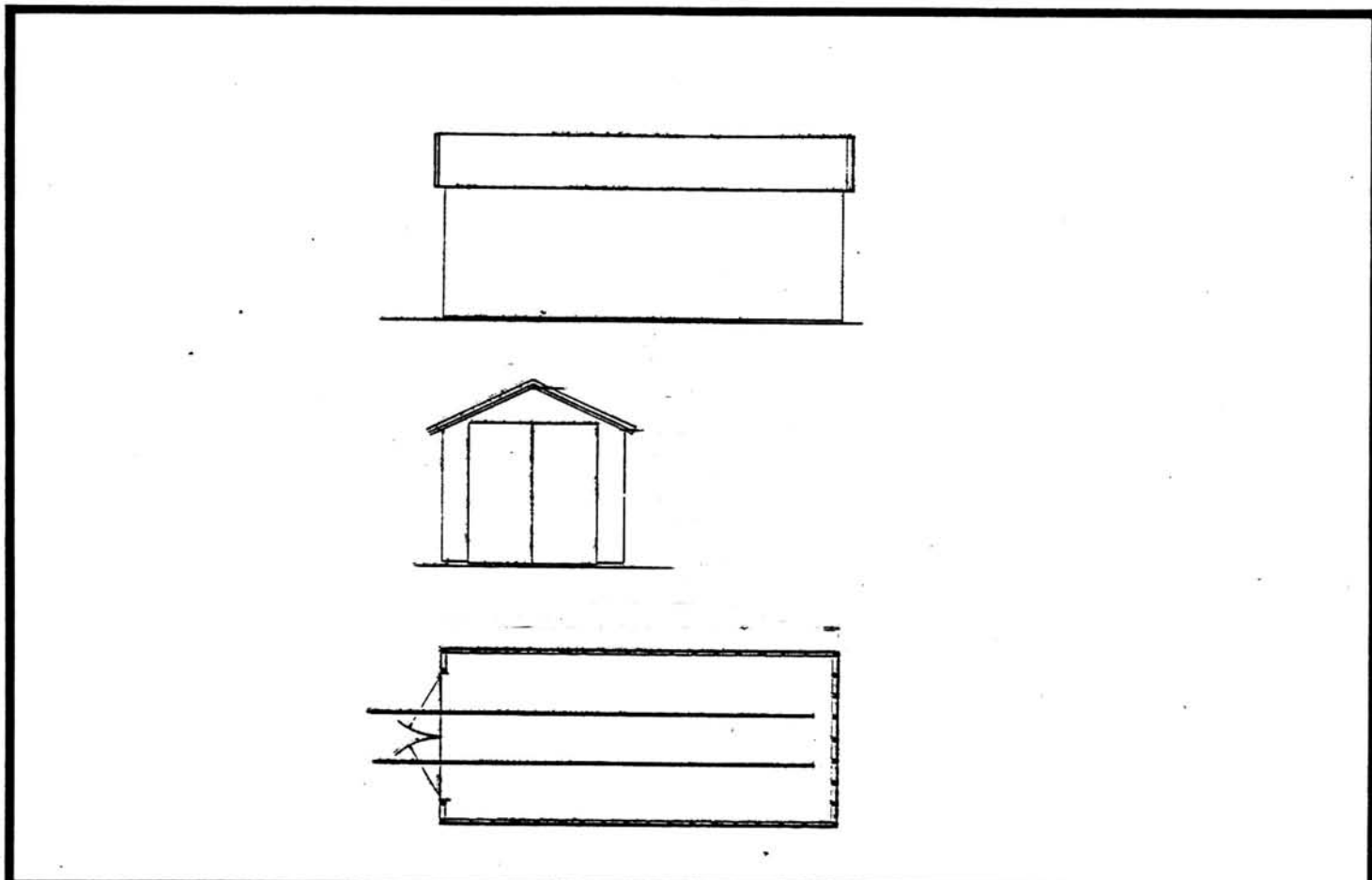
TEGNINGER (ARKIVHENVISNING)	B1. 64 (Bearbeidet etter "Bredt spor no. 1", av Balthazar Lange.)
ELDRE FOTOGRAF	

ANDRE OPPLYSNINGER	Godsfunksjonen skal flyttes til ny stasjonsbygning	UTGITT	DATO	REGISTR.	DATO
					22.10.81
		RETTELSES- BLAD	NR	INNFORT DEN	AV
			NR	INNFORT DEN	AV
			NR	INNFORT DEN	AV

NSB - REGISTRERING AV BYGNINGER

Bak/Had 0703.79

NAVN BYGNINGENS ART	MOELV STASJON Traktorstall	STASJONSNR. 0720	BYGN.NR. 5
BANESTREKNING	071 Hamar - Lillehammer	KILOMETER 155,89	
KOMMUNE.MATR.NR.	Ringsaker	GÅRDSNR.	BRUKSNR.
ADRESSE	2390 Moelv	DISTRIKT Hamar	



TEGNINGEN VISER: Tegning dat. 3.4.1965 M 1:200

OPPRINNELIG BRUKSFØRMÅL	PRIMÆRT Traktorstall	SEKUNDÆRT	
NAVÆRENDE BRUKSFØRMÅL	PRIMÆRT Traktorstall	SEKUNDÆRT	ANTALL LEILIGHETER: ANTALL OVERNATTINGSROM:
FORHOLD TIL ANDRE HUS	Del av anlegg - frittstående		
FYSISK MILJØ- SAMMENHENG	Mindre tettsted		

VERNEVERDI	<input type="checkbox"/> PRIO- RITERT	BYGNINGEN PRIORITYERES SPESIELT SOM BEVA- RINGSØBJEKT (EVT. INTERN NSB-FREDNING)	<input type="checkbox"/> BYGNINGEN ER FREDET I MEDHOLD AV LOV OM KULTURMINNER
	<input type="checkbox"/> HØY	ENDRINGER SKAL IKKE FORETAS FØR ARKITEKTKONTORET HAR GODKJENT PLANENE. DETTE GJELDER OGSÅ UTSKIFTING AV DØRER, VINDUER, KLEDNING, TAKTEKKING OSV.	
	<input type="checkbox"/> MIDDELS		
	<input type="checkbox"/> LAV	ENDRINGER KAN FORETAS UTEN GODKJENNING FRA ARKITEKTKONTORET. DET HENVISES TIL GENE- RELLE RÅD OG RETNINGSLINJER.	
	<input checked="" type="checkbox"/> INGEN		

DIMENSJONER	HØVED'ÅL M 11,35 x 5	BEBYGD AREAL M ² 57	ANTALL ETASJER 1	BRUTTO GOLVAREAL M ²
-------------	-------------------------	-----------------------------------	---------------------	------------------------------------

BYGNINGSDEL	TYPE. KONSTRUKSJON	INSTALLASJON	MERKNAD
FUNDAMENT	Betongmur	SKORSTEIN	STK. 0
		ELEKTRISITET	Innlagt
KJELLER UNDERETASJE	Oppfylt, pukk.	OPPVARMING	PRIMÆRT: Elektrisk SEKUNDÆRT:
YTTERVEGG	Bindingsverk		VANN
FASADEKLEDNING	Bølgeblikkplater	BAD	
TAKFORM	Saltak	TOALETT	TYPE:
TAKTEKING	Bølgeblikkplater		ANTALL:

VINDUER		DEKOR INNSKRIPSJONER	
DØRER		INTERIØR	

BYGGEÅR	ÅR	MERKNAD
TILBYGGING OMBYGGING FLYTTING	ÅR	ENDRING

VEDLIKEHOLDS- TILSTAND	TILSTAND:	I GOD STAND	BEGYNNENDE FORFALL	FRAMSKREDET FORFALL	RUIN	EVT. FORFALLSÅRSÅK
	ÅR:					
	1981	X				

FARGESKJEMA	OPPRINNELIG	NÅVERENDE	FRAMTIDIG	BYGGHERRE
UTVENDIG VEGG		Ingen		NSB
VINDSKIER		1F1 Mørk grå		ARKITEKT
GERIKTER				BYGGMESTER
VINDUER				BYGNINGSTYPE Traktorstall for Brumund- dal, Moelv, Ringeby, Vinstra.
DØRER		Ingen		
HJØRNEBORD				

TEGNINGER (ARKIVHENVISNING)	HdB 2916
ELDRE FOTOGRAF.	

ANDRE OPPLYSNINGER	UTGITT	DATO	REGISTR.	DATO 22.10.81
	RETTELSES- BLAD	NR	INNFORT DEN	AV
		NR	INNFORT DEN	AV
	NR	INNFORT DEN	AV	

NSB - REGISTRERING AV BYGNINGER

UTGITT:
REVIDERT:

STASJONSNR	STASJON/STREKNING/ANLEGG MOELV - RING	BANE/BILROUTE EIDSVOLL - DOMBÅSBANEN	DISTRIKT HAMAR
------------	---	--	--------------------------


BYGN NR	KILOMETER	BYGNINGSTYPE	ADRESSE	MATTRIKKEL GNR BNR	BEBYGD AREAL	ETG	BRUTTO GOLVFLATE	HOVED-MATERIALE	BYGGEGAR	TEGNINGER ARKIVNR	MERKNAD	EGET SKJEMA
	157,50	Materialbu			16	1	16	Tre				

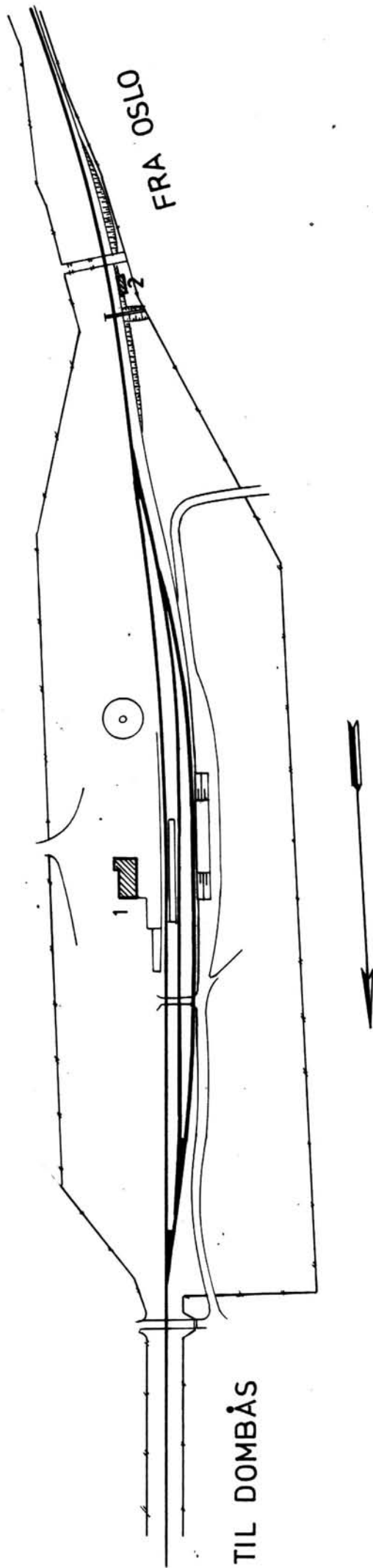
NSB - REGISTRERING AV BYGNINGER

UTGITT:
REVIDERT:

STASJONSNR 0721	STASJON/STREKNING/ANLEGG RING STASJON	BANE/BILROUTE EIDSVOLL - DOMBÅSBANEN	DISTRIKT HAMAR
--------------------	--	---	-------------------

BYGN NR	KILOMETER	BYGNINGSTYPE	ADRESSE	MATRIKKEL GNR ENR	BEBYGD AREAL	ETG	BRUTTO GOLVFLATE	HOVED- MATERIALE	BYGGEAR	TEGNINGER ARKIVNR.	MERKNAD	EGET SKJEVA
1	159,84	Godshus m/hvilebu	Ring		75	1½		Tre	1895	Bl. 58 HdB. 2678		X
2	159,64	Dresinbu	"		13	1	13	Tre				



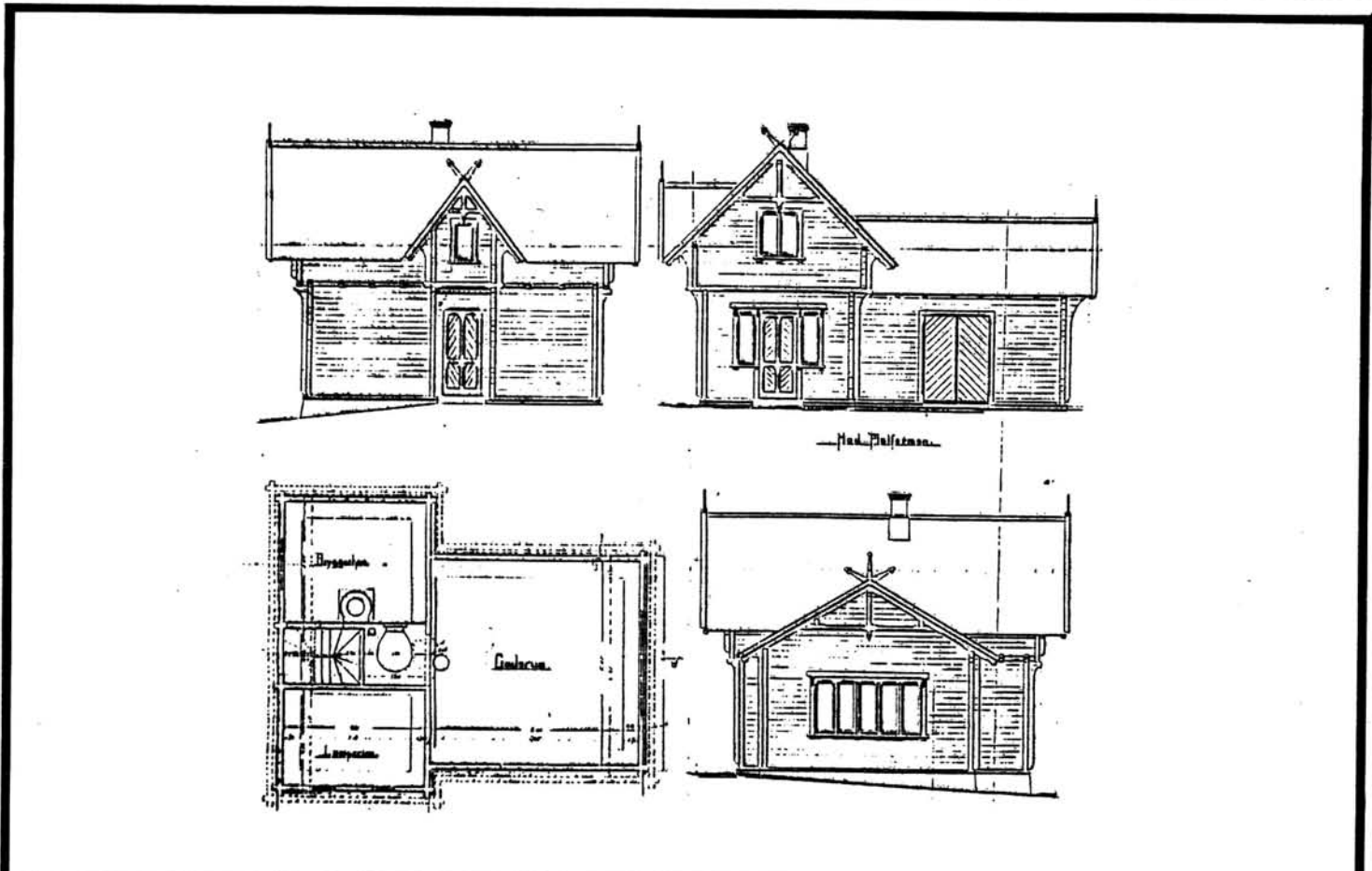


SITUASJONS- Ring stasjon	
KART OVER: 071 Hamar-Lillehammer	
BANE- STREKNING: 071 Hamar-Lillehammer	
MALESTOKK: 1:2000 DATO: okt. -81	
UTGITT AV LINJEKART NR.: Hamar distr. 1005	
BUSSHOLDEPLASS I DIREKTE TILKNYTNING TIL STASJONEN?	JA <input type="radio"/> NEI <input checked="" type="radio"/>
DRØSJEHOLDEPLASS I DIREKTE TILKNYTNING TIL STASJONEN?	JA <input type="radio"/> NEI <input checked="" type="radio"/>

NSB · REGISTRERING AV BYGNINGER

Bak/Had 0703.79

NAVN BYGNINGENS ART	RING STASJON Godshus	STASJONSNR. 0721	BYGN.NR. 1
BANESTREKNING	071 Hamar - Lillehammer	KILOMETER 159,84	
KOMMUNE.MATR.NR.	Ringsaker	GÅRDSNR.	BRUKSNR.
ADRESSE	2390 Moelv	DISTRIKT	



TEGNINGEN VISER: Orig. tegn. dat. 7.6.1892

M 1:200

OPPRINNELIG BRUKSFØRMÅL	PRIMÆRT Godshus m/bryggerhus telegrafistrom	SEKUNDÆRT	
NÅVÆRENDE BRUKSFØRMÅL	PRIMÆRT Hvilerom Diverse lager	SEKUNDÆRT	ANTALL LEILIGHETER: 0 ANTALL OVERNATTINGSROM: 1
FORHOLD TIL ANDRE HUS	Del av anlegg - frittstående		
FYSISK MILJØ- SAMMENHENG	Spredt landbruksbebyggelse		

VERNEVERDI	<input type="checkbox"/> PRIO- RITERT	BYGNINGEN PRIORITERES SPESIELT SOM BEVA- RINGSOBJEKT (EVT. INTERN NSB-FREDNING)	<input type="checkbox"/> BYGNINGEN ER FREDET I MEDHOLD AV LOV OM KULTURMINNER
	<input checked="" type="checkbox"/> HØY	ENDRINGER SKAL IKKE FORETAS FØR ARKITEKTKONTORET HAR GODKJENT PLANENE. DETTE GJELDER OGSÅ UTSKIFTING AV DØRER, VINDUER, KLEDNING, TAKTEKKING OSV.	
	<input type="checkbox"/> MIDDELS		
	<input type="checkbox"/> LAV	ENDRINGER KAN FORETAS UTEN GODKJENNING FRA ARKITEKTKONTORET. DET HENVISES TIL GENE- RELLE RÅD OG RETNINGSLINJER.	
	<input type="checkbox"/> INGEN		

DIMENSJONER	HOVEDTÅL M 10,5 x 8,4	BEBYGD AREAL M ² 75	ANTALL ETASJER 1½	BRUTTO GOLVAREAL M ²
-------------	--------------------------	-----------------------------------	----------------------	------------------------------------

BYGNINGSDEL	TYPE, KONSTRUKSJON	INSTALLASJON	MERKNAD
FUNDAMENT	1. Fuga gråsteinsmur 2. Teglmur	SKORSTEIN	STK. 1
KJELLER UNDERETASJE	1. Kryperom, trebjelkelag 2. Oppfylt, teglgulv	ELEKTRISITET	Innlagt
YTTERVEGG	Lafta tømmer	OPPVARMING	PRIMÆRT: Elektrisk SEKUNDÆRT: Ved
FASADEKLEDNING	Ingen	VANN	Innlagt (fjerna?)
TAKFORM	Saltak	BAD	
TAKTEKKING	Skifer, fasett	TOALETT	TYPE: ANTALL:

VINDUER		DEKOR INNSKRIPSJONER	Profilerte sperreender og jelkeender. Fiskebeinmønster i dører.
DØRER		INTERIØR	

BYGGEÅR	ÅR 1895	MERKNAD
TILBYGGING OMBYGGING FLYTTING	ÅR	ENDRING Innreda hvilerom

VEDLIKEHOLDS- TILSTAND	TILSTAND: ÅR:	I GOD STAND	BEGYNNENDE FORFALL	FRAMSKREDET FORFALL	RUIN	EVT. FORFALLSÅRSÅK
	1981	X				

FARGESKJEMA	OPPRINNELIG	NÅVERENDE	FRAMTIDIG	BYGGHERRE NSB
UTVENDIG VEGG		8F8 Mørk brun		ARKITEKT P.A.Due
VINDSKIER		4B 3-4 Grågul		BYGGMESTER
GERIKTER		4B 3-4		
VINDUER		4B 3-4		
DØRER		4B 3-4		BYGNINGSTYPE "Udhus for III die Kl Stationer ved Kongsv. Flisenbanen."
	Laftenovender	4B 3-4		

TEGNINGER (ARKIVHENVISNING)	Bl. 58 (speilvendt plan) og HdB. 2678
ELDRE FOTOGRAF.	

ANDRE OPPLYSNINGER	UTGITT	DATO	REGISTR.	DATO 22.10.81
	RETTELSES- BLAD	NR	INNFØRT DEN	AV
		NR	INNFØRT DEN	AV
		NR	INNFØRT DEN	AV

NSB · REGISTRERING AV BYGNINGER

UTGITT:
REVIDERT:

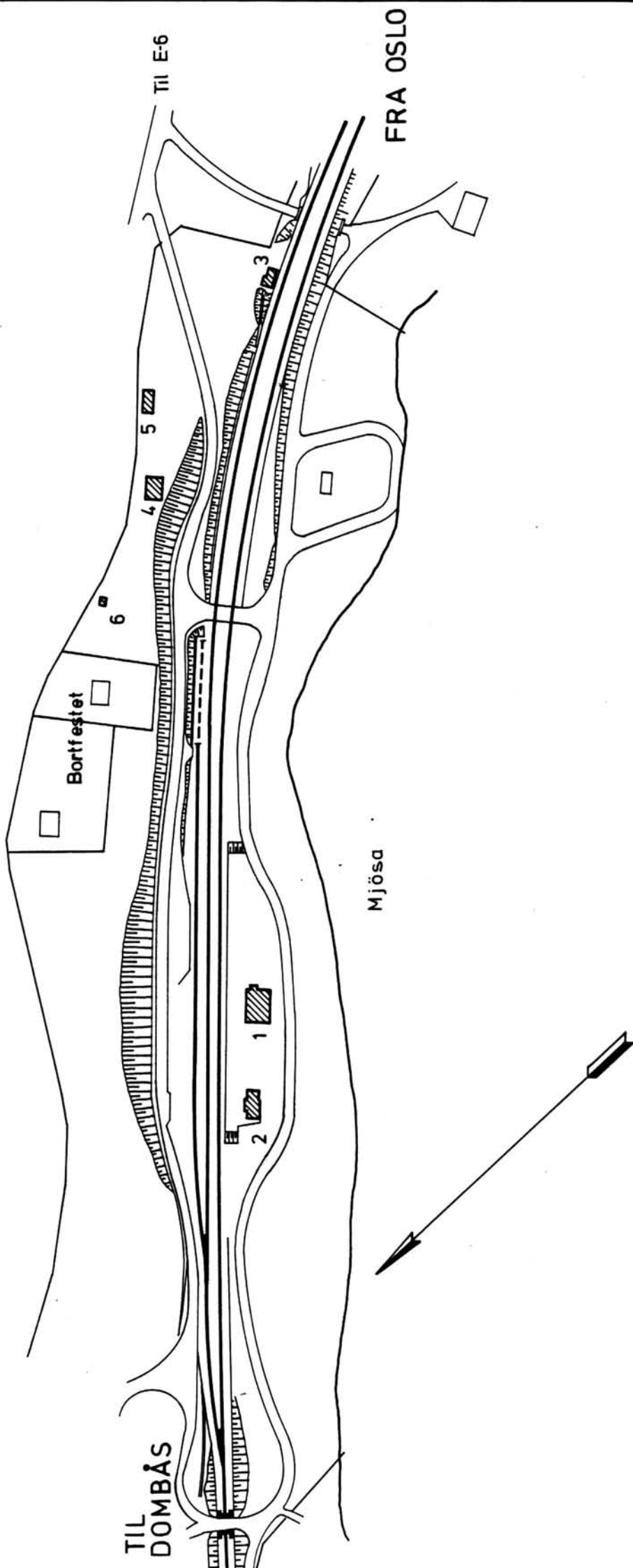
STASJONSNR	STASJON/STREKNING/ANLEGG	BANE/BILROUTE	DISTRIKT
	RING - BRØTTUM	EIDSVOLL - DOMBÅSBANEN	HAMAR

BYGN NR	KILOMETER	BYGNINGSTYPE	ADRESSE	MATRIKSEL GNR BNR	BEBYGD AREAL	ETG	BRUTTO GOLVFLATE	HOVED- MATERIALE	BYGGEGAR	TEGNINGER ARKIVNR	MERKNAD	EGET SKJEMA
	162,67	Material-/hvilebu	2372 Brøttum		26	1	26	Tre				
	165,05	Hvilebu	"		9	1	9	Tre			Ute av bruk.	

NSB · REGISTRERING AV BYGNINGER

UTGITT:
REVIDERT:

STASJONSNR 0722		STASJON/STREKNING/ANLEGG BRØTTUM STASJON		BANE/BILROUTE EIDSVOLL - DOMBÅSBANEN		DISTRIKT HAMAR						
BYGN NR	KILOMETER	BYGNINGSTYPE	ADRESSE	MATRIKEL GNR BNR	BEBYGD AREAL	ETG	BRUTTO ·GOLVFLATE	HØVED- MATERIALE	BYGGEAR	TEGNINGER ARKIVNR	MERKNAD	EGET SKJEVA
1	168,51	Stasjonsbygning	2372 Brøttum		100	2		Tre	1895.	Bl. 103		X
2	168,54	Uthus	"		63	1	63	Tre		Bl. 57 HdB. 2742	Skal rives	X
3	168,24	Dresin-/materialbu	"		49	1	49	Tre			Flytta ca. 1970 fra annen plass på Br.st.	X
4	168,32	Vokterbolig	"		61	1½		Tre	1895	A.166 HdB. 2410-2	} Skal selges.	X
5	168,29	Uthus til v.b.	"		37,5	1	37,5	Tre	1895(?)	A.159 HdB. 2766		
6	168,36	Bryggerhus til v.b.	"		11	1	11	Tre				



SITUASJONS-	
KART OVER: Brøttum stasjon	
BANE-	071 Hamar-Lillehammer
STREKNING:	
MÅLESTOKK: 1:2000	DATE: okt. -81
UTSNITT AV	
LINJEKART NR.: HdB. 1007-6	
BUSSEHOLDEPLASS I DIREKTE	JA <input type="radio"/> NEI <input checked="" type="radio"/>
TILKNYTNING TIL STASJONEN?	JA <input type="radio"/> NEI <input checked="" type="radio"/>
DROPSHOLDEPLASS I DIREKTE	JA <input type="radio"/> NEI <input checked="" type="radio"/>
TILKNYTNING TIL STASJONEN?	JA <input type="radio"/> NEI <input checked="" type="radio"/>

NSB · REGISTRERING AV BYGNINGER

Bak/Had 0703.79

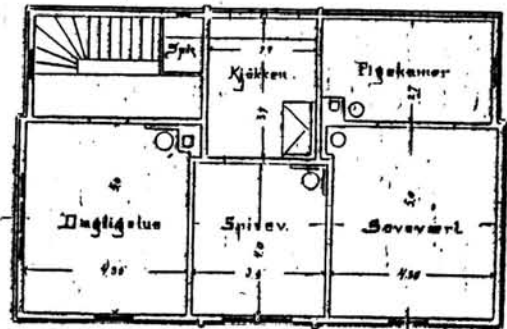
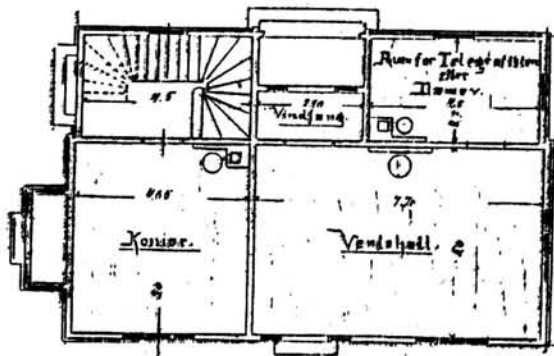
NAVN BYGNINGENS ART	BRØTTUM STASJON Stasjonsbygning	STASJONSNR.	BYGN.NR.
BANESTREKNING	071 Hamar - Lillehammer	KILOMETER	1
KOMMUNE, MATR.NR.	Ringsaker	GÅRDSNR.	BRUKSNR.
ADRESSE	2372 Brøttum	DISTRIKT	Hamar



Mod Plattformen.



Gavlside.



TEGNINGEN VISER: Orig. tegn. dat. 22.10.1892

M 1:200

OPPRINNELIG BRUKSFØRMÅL	PRIMÆRT Stasjonsbygning -Ekspedisjon -Bolig	SEKUNDÆRT -Overnatting	
NÅVERENDE BRUKSFØRMÅL	PRIMÆRT Hvilerom -Tekn.rom, avløserrom -Bolig	SEKUNDÆRT	ANTALL LEILIGHETER: 1 ANTALL OVERNATTINGSROM: 1
FORHOLD TIL ANDRE HUS	Del av anlegg - frittstående		
FYSISK MILJØ- SAMMENHENG	Spredt landbruksbebyggelse		

VERNEVERDI	<input type="checkbox"/> PRIO- RITERT	BYGNINGEN PRIORITERES SPESIELT SOM BEVA- RINGSOBJEKT (EVT. INTERN NSB-FREDNING)	<input type="checkbox"/> BYGNINGEN ER FREDET I MEDHOLD AV LOV OM KULTURMINNER
	<input type="checkbox"/> HØY	ENDRINGER SKAL IKKE FORETAS FØR ARKITEKTKONTORET HAR GODKJENT PLANENE. DETTE GJELDER OGSÅ UTSKIFTING AV DØRER, VINDUER, KLEDNING, TAKTEKKING OSV.	
	<input checked="" type="checkbox"/> MIDDELS		
	<input type="checkbox"/> LAV	ENDRINGER KAN FORETAS UTEN GODKJENNING FRA ARKITEKTKONTORET. DET HENVISES TIL GENE- RELLE RÅD OG RETNINGSLINJER.	
	<input type="checkbox"/> INGEN		

DIMENSJONER	HOVED'ÅL M 12,8 x 8,15	BEBYGD AREAL M ² 100	ANTALL ETASJER 2	BRUTTO GOLVAREAL M ²
-------------	---------------------------	------------------------------------	---------------------	------------------------------------

BYGNINGSDEL	TYPE. KONSTRUKSJON	INSTALLASJON	MERKNAD
FUNDAMENT	1. Fuga gråsteinsmur 2. Teglmur	SKORSTEIN	STK. 2
		ELEKTRISITET	Innlagt
KJELLER UNDERETASJE	1. Kjeller, trebjelkelag 2. Kryperom, trebjelkelag	OPPVARMING	PRIMÆRT: Ved, olje SEKUNDÆRT: Elektrisk
			VANN
YTTERVEGG	Lafta plank	BAD	Innlagt
FASADEKLEDNING	Stående panel, 1.vekselpanel 2. Tømmermannspanel	TOALETT	TYPE: WC ANTALL: 2
TAKFORM	Saltak		
TAKTEKING	Skifer "fasett"		

VINDUER		DEKOR INNSKRIPSJONER	Profilerte sperre-ender og Bjelke-ender
DØRER	Dører panelte, eller skifta til panelte	INTERIØR	Soverom 2.etg. avdelt til ekstra soverom og bad. WC i kott ved.trapp.

BYGGEÅR	ÅR 1895	MERKNAD
TILBYGGING OMBYGGING FLYTTING	ÅR	ENDRING Inngang fra baksida lukket. Vindfang omgjort til avløserrom. Innreda hvilerom (b.avd), svakstrømsrom, relehus og omformerrom i 1.etasje samt wc.

VEDLIKEHOLDS- TILSTAND	TILSTAND:	I GOD STAND	BEGYNNENDE FORFALL	FRAMSKREDET FORFALL	RUIN	EVT. FORFALLSÅRSÅK
	ÅR:	1981	X			Dårlige vinduer. Dårlig maling

FARGESKJEMA	OPPRINNELIG	NÅVERENDE	FRAMTIDIG	BYGGHERRE
UTVENDIG VEGG		4D4 Olivenbrun		NSB
VINDSKIER		7-8E4 Brun		ARKITEKT
GERIKTER		7-8E4		P.A.Due
VINDUER		Hvite		BYGGMESTER
DØRER		Klar lakk og 4D4		BYGNINGSTYPE
HJØRNEBORD		4D4		3 die.kl. stationer for Hamar-Sel-banen
				STILPREG

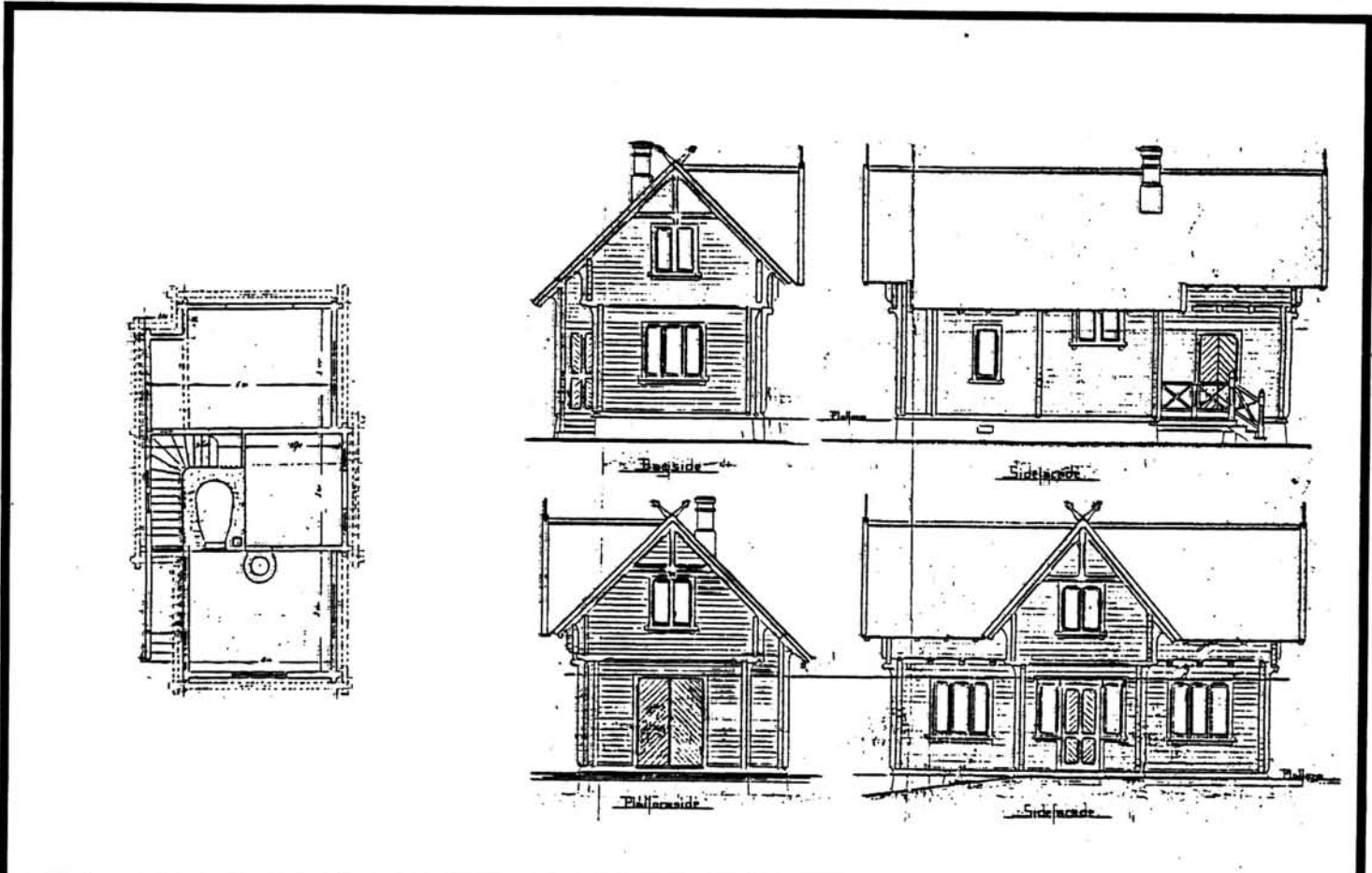
TEGNINGER (ARKIVHENVISNING)	B1 103
ELDRE FOTOGRAF.	

ANDRE OPPLYSNINGER	UTGITT	DATO	REGISTR.	DATO 22.10.81
	RETTELSES- BLAD	NR	INNFØRT DEN	AV
		NR	INNFØRT DEN	AV
		NR	INNFØRT DEN	AV

NSB · REGISTRERING AV BYGNINGER

Bak/Had 0703.79

NAVN BYGNINGENS ART	BRØTTUM STASJON Uthus	STASJONSNR. 0722	BYGN.NR. 2
BANESTREKNING	071 Hamar - Lillehammer	KILOMETER 168,54	
KOMMUNE.MATR.NR.	Ringsaker	GARDSNR.	BRUKSNR.
ADRESSE	2372 Brøttum	DISTRIKT Hamar	



TEGNINGEN VISER: Orig. tegn. dat. 7.6.1892

M 1:200

OPPRINNELIG BRUKSFØRMÅL	PRIMÆRT Uthus -Ilgodsrom -Bryggerhus	SEKUNDÆRT	
NÅVÆRENDE BRUKSFØRMÅL	PRIMÆRT Brensel -Garasje	SEKUNDÆRT	ANTALL LEILIGHETER: 0 ANTALL OVERNATTINGSROM: 0
FORHOLD TIL ANDRE HUS	Del av anlegg - frittstående		
FYSISK MILJØ- SAMMENHENG	Spredt landbruksbebyggelse		

VERNEVERDI	<input type="checkbox"/> PRIO- RITERT	BYGNINGEN PRIORITERES SPESIELT SOM BEVA- RINGSOBJEKT (EVT. INTERN NSB-FREDNING)	<input type="checkbox"/> BYGNINGEN ER FREDET I MEDHOLD AV LOV OM KULTURMINNER
	<input checked="" type="checkbox"/> HØY	ENDRINGER SKAL IKKE FORETAS FØR ARKITEKTKONTORET HAR GODKJENT PLANENE. DETTE GJELDER OGSÅ UTSKIFTING AV DØRER, VINDUER, KLEDNING, TAKTEKKING OSV.	
	<input type="checkbox"/> MIDDELS		
	<input type="checkbox"/> LAV	ENDRINGER KAN FORETAS UTEN GODKJENNING FRA ARKITEKTKONTORET. DET HENVISES TIL GENE- RELLE RÅD OG RETNINGSLINJER.	
	<input type="checkbox"/> INGEN		

DIMENSJONER	HOVEDTAL M 11,44 x 5,9	BEBYGD AREAL M ² 63	ANTALL ETASJER 1½	BRUTTO GOLVAREAL M ²
-------------	---------------------------	-----------------------------------	----------------------	------------------------------------

BYGNINGSDEL	TYPE.KONSTRUKSJON	INSTALLASJON	MERKNAD
FUNDAMENT	1. Fuga gråsteinsmur 2. Teglmur	SKORSTEIN	STK. 2
KJELLER UNDERETASJE	1.Kryperom, trebjelkelag 2.Oppfylt,betong på kult	ELEKTRISITET	Innlagt
YTTERVEGG	Lafta tømmer	OPPVARMING	PRIMÆRT: SEKUNDÆRT:
FASADEKLEDNING	Ingen	VANN	Ikke innlagt
TAKFORM	Saltak	BAD	
TAKTEKKING	Skifer "fasett"	TOALETT	TYPE: ANTALL:

VINDUER		DEKOR INNSKRIPSJONER	Profilerte sperre-ender og bjelke-ender.
DØRER		INTERIØR	Noen innevegger fjerna

BYGGEÅR	ÅR 1895	MERKNAD
TILBYGGING OMBYGGING FLYTTING	ÅR	ENDRING

VEDLIKEHOLDS- TILSTAND	TILSTAND:	I GOD STAND	BEGYNNENDE FORFALL	FRAMSKREDET FORFALL	RUIN	EVT. FORFALLSÅRSÅK
	ÅR:					
	1981		X			Dårlig maling.Især på vinduer og dører. Noe råte i tømmer.

FARGESKJEMA	OPPRINNELIG	NAVÆRENDE	FRAMTIDIG	BYGGHERRE
UTVENDIG VEGG		8E8 Rødbrun		NSB
VINDSKIER		4-5B5 Grågul/oransje		ARKITEKT P.A.Due
GERIKTER		4-5B5		BYGGMESTER
VINDUER		4A5 Lys gul		
DØRER		4-5B5 og 8E8		BYGNINGSTYPE "Udhus for Ilden Kl Sta- tioner ved Kongsv. Flisen -banen."
HJØRNEBORD				

TEGNINGER (ARKIVHENVISNING)	B1.57 og HdB 2742
ELDRE FOTOGRAF.	

ANDRE OPPLYSNINGER	Skal rives	UTGITT	DATO	REGISTR.	DATO
					22.10.81
		RETTELSES- BLAD	NR	INNFØRT DEN	AV
			NR	INNFØRT DEN	AV
NR	INNFØRT DEN		AV		

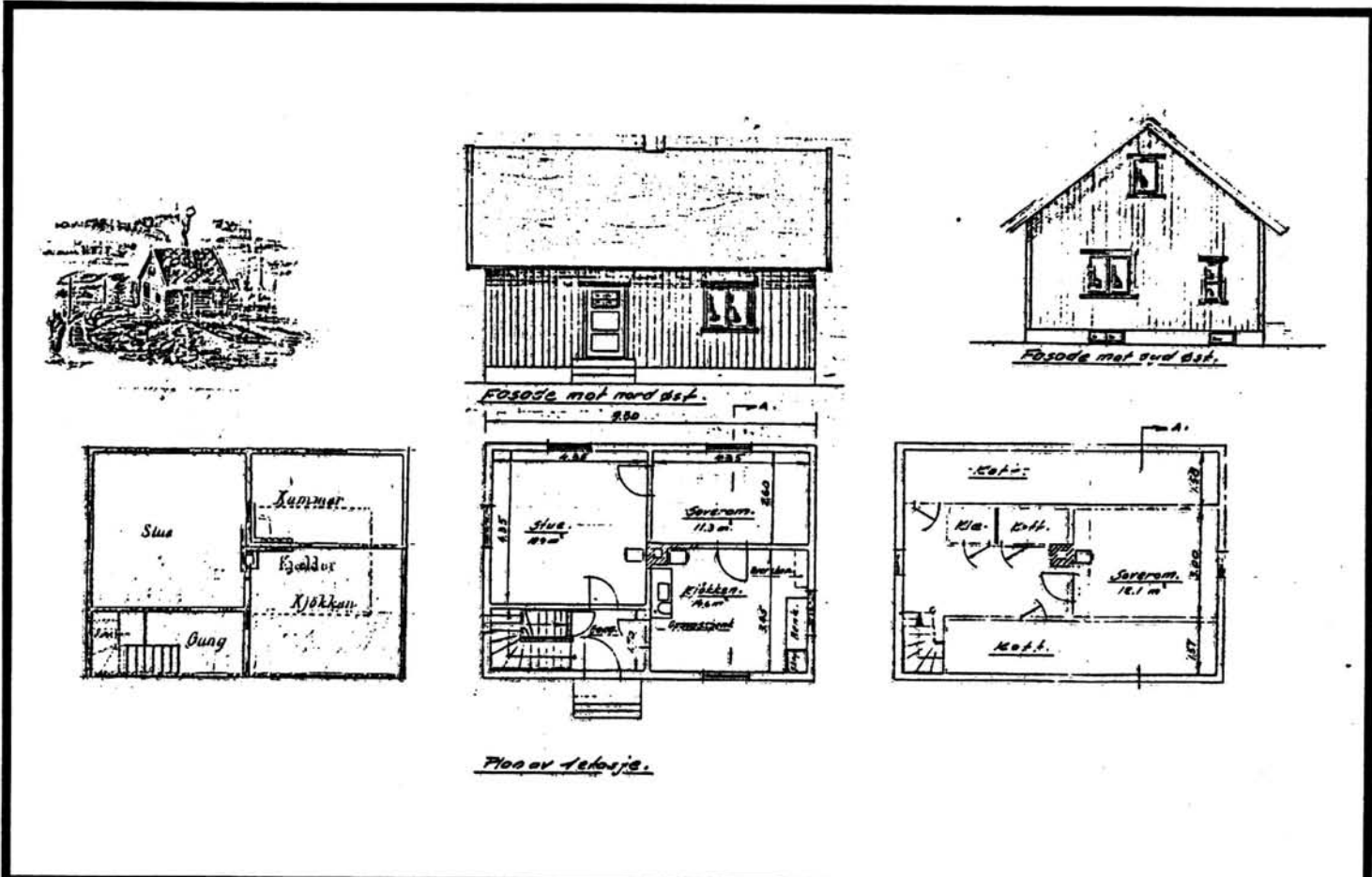
NSB - REGISTRERING AV BYGNINGER

Bak/Had 0703.79

NAVN BYGNINGENS ART	BRØTTUM STASJON Vokterbolig	STASJONSNR. 0722	BYGN.NR. 4
BANESTREKNING	071 Hamar - Lillehammer	KILOMETER 168,32	
KOMMUNE.MATR.NR.	Ringsaker	GÅRDSNR.	BRUKSNR.
ADRESSE	2372 Brøttum	DISTRIKT Hamar	



FOTO



TEGNINGEN VISER: Orig.tegn.dat. 15.9.1896. Oppm.tegn.dat. 2.10.1961.

M 1:200

OPPRINNELIG BRUKSFORMÅL	PRIMÆRT Vokterbolig	SEKUNDÆRT	
NÅVÆRENDE BRUKSFORMÅL	PRIMÆRT Enebolig	SEKUNDÆRT	ANTALL LEILIGHETER: 1 ANTALL OVERNATTINGSROM: 0
FORHOLD TIL ANDRE HUS	Del av anlegg - frittstående		
FYSISK MILJØ- SAMMENHENG	Spredt landbruksbebyggelse		

VERNEVERDI	<input type="checkbox"/> PRIORITERT	BYGNINGEN PRIORITERES SPESIELT SOM BEVARINGSOBJEKT (EVT. INTERN NSB-FREDNING)	<input type="checkbox"/> BYGNINGEN ER FREDET I MEDHOLD AV LOV OM KULTURMINNER
	<input checked="" type="checkbox"/> HØY	ENDRINGER SKAL IKKE FORETAS FØR ARKITEKTKONTORET HAR GODKJENT PLANENE. DETTE GJELDER OGSÅ UTSKIFTING AV DØRER, VINDUER, KLEDNING, TAKTEKKING OSV.	
	<input type="checkbox"/> MIDDELS		
	<input type="checkbox"/> LAV	ENDRINGER KAN FORETAS UTEN GODKJENNING FRA ARKITEKTKONTORET. DET HENVISES TIL GENERELLE RÅD OG RETNINGSLINJER.	
	<input type="checkbox"/> INGEN		

DIMENSJONER	HØVEDMÅL M 9,3 x 6,6	BEBYGD AREAL M ² 61	ANTALL ETASJER 1½	BRUTTO GOLVAREAL M ²
-------------	-------------------------	-----------------------------------	----------------------	------------------------------------

BYGNINGSDEL	TYPE.KONSTRUKSJON	INSTALLASJON	MERKNAD
FUNDAMENT	Betongmur	SKORSTEIN	STK. 1
KJELLER UNDERETASJE	Kjeller,trebjelkelag	ELEKTRISITET	Innlagt
YTTERVEGG	Lafta tømmervegger	OPPVARMING	PRIMÆRT: Olje,ved SEKUNDÆRT: Elektrisk
FASADEKLEDNING	Stående panel, veksel-	VANN	Innlagt
TAKFORM	Saltak	BAD	
TAKTEKKING	Skifer "fasett"	TOALETT	TYPE: ANTALL:

VINDUER	Alle vinduer skifta til 2-fags med midtpost	DEKOR INNSKRIPSJONER	Profilerte sperreender
DØRER		INTERIØR	

BYGGEÅR	ÅR 1895	MERKNAD
TILBYGGING OMBYGGING FLYTTING	ÅR	ENDRING Innreda rom 2.etg., senka huset (fjerna stokker). Støpt inn grunnmur og kjeller ved senking av huset.

VEDLIKEHOLDS- TILSTAND	TILSTAND:	GOD STAND	BEGYNNENDE FORFALL	FRAMSKREDET FORFALL	RUIN	EVT. FORFALLSÅRSÅK
	ÅR:					
	1981	X				

FARGESKJEMA	OPPRINNELIG	NAVÆRENDE	FRAMTIDIG	BYGGHERRE
UTVENDIG VEGG		806 Brunrød		NSB
VINDSKIER		Hvite		ARKITEKT Just Johan Bing Broch
GERIKTER		Hvite		BYGGMESTER
VINDUER		Hvite		
DØRER		Hvite		BYGNINGSTYPE "Vogterbolig for Hamar-Sel-banen."
HJØRNEBORD		806		STILPREG

TEGNINGER (ARKIVHENVISNING)	H.d.B. 2410-2 og A 166
ELDRE FOTOGRAF.	

ANDRE OPPLYSNINGER	Skal selges	UTGITT	DATO	REGISTR.	DATO
					22.10.81
		RETTELSES- BLAD	NR	INNFØRT DEN	AV
			NR	INNFØRT DEN	AV
NR	INNFØRT DEN		AV		

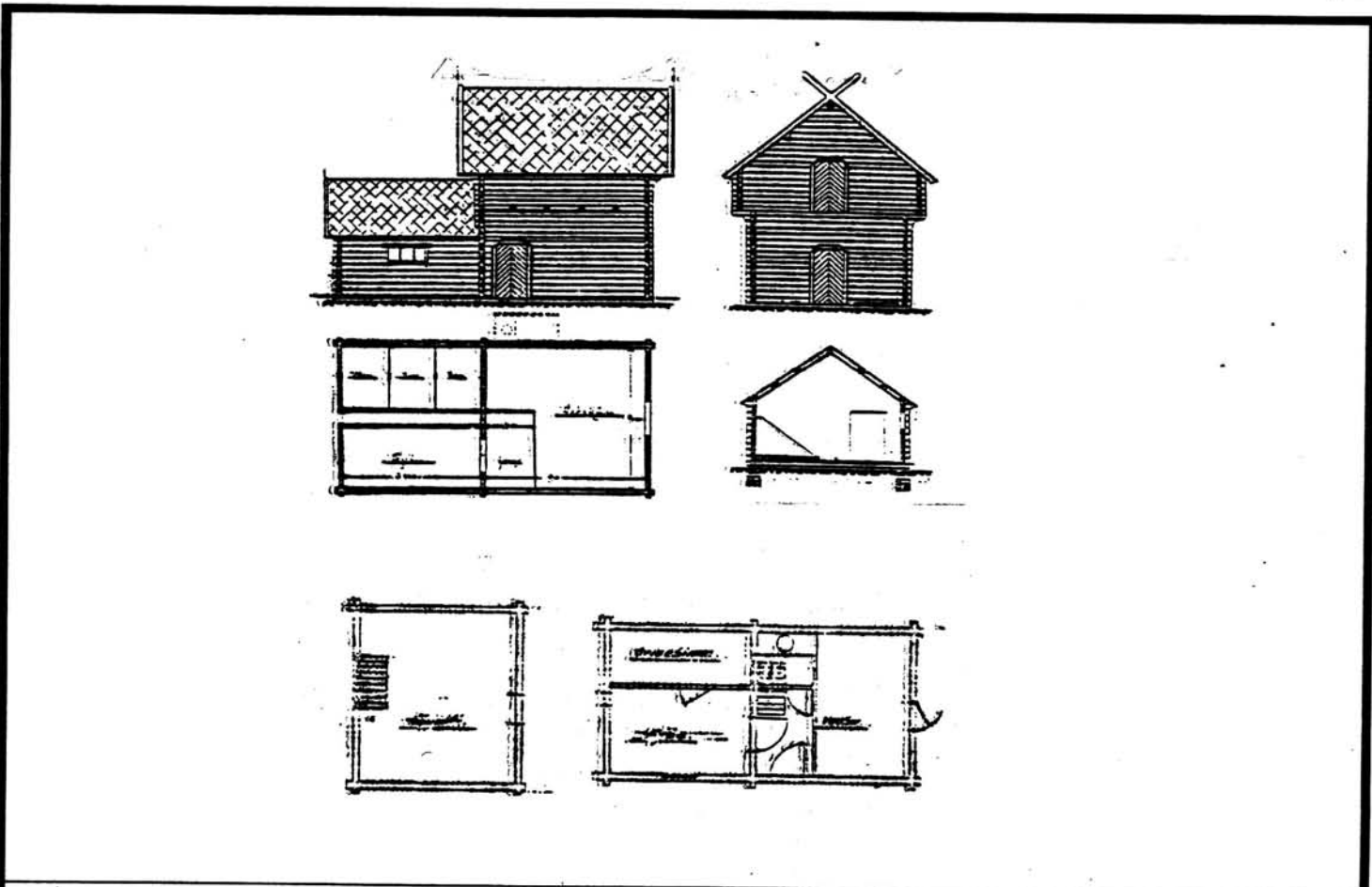
NSB - REGISTRERING AV BYGNINGER

Bak/Had 0703.79

NAVN BYGNINGENS ART	BRØTTUM STASJON Uthus til vokterbolig	STASJONSNR. 0722	BYGN.NR. 5
BANESTREKNING	071 Hamar - Lillehammer	KILOMETER 168,29	
KOMMUNE.MATR.NR.	Ringsaker	GÅRDSNR.	BRUKSNR.
ADRESSE	2372 Brøttum	DISTRIKT Hamar	



FOTO



TEGNINGEN VISER: Orig.tegn. dat. 15.9.1896. Oppm.tegn. dat. 29.11.1961. M 1:200

OPPRINNELIG BRUKSFORMÅL	PRIMÆRT Uthus Fjøs, høyloft, grisebinge Vedbu	SEKUNDÆRT	
NÅVÆRENDE BRUKSFORMÅL	PRIMÆRT Vedbu Diverse lager	SEKUNDÆRT	ANTALL LEILIGHETER: 0 ANTALL OVERNATTINGSROM: 0
FORHOLD TIL ANDRE HUS	Del av anlegg -frittstående		
FYSISK MILJØ- SAMMENHENG	Spredt landbruksbebyggelse		

VERNEVERDI	<input type="checkbox"/> PRIO- RITERT	BYGNINGEN PRIORITERES SPESIELT SOM BEVA- RINGSOBJEKT (EVT. INTERN NSB-FREDNING)	<input type="checkbox"/> BYGNINGEN ER FREDET I MEDHOLD AV LOV OM. KULTURMINNER
	<input checked="" type="checkbox"/> HØY	ENDRINGER SKAL IKKE FORETAS FØR ARKITEKKTTORET HAR GODKJENT PLANENE. DETTE GJELDER OGSÅ UTSKIFTING AV DØRER, VINDUER, KLEDNING, TAKTEKKING OSV.	
	<input type="checkbox"/> MIDDELS		
	<input type="checkbox"/> LAV	ENDRINGER KAN FORETAS UTEN GODKJENNING FRA ARKITEKKTTORET. DET HENVISES TIL GENE- RELLE RÅD OG RETNINGSLINJER.	
	<input type="checkbox"/> INGEN		

DIMENSJONER	HOVEDMÅL M 8,7 x 4,3	BEBYGD AREAL M ² 37,5	ANTALL ETASJER 1	BRUTTO GOLVAREAL M ²
-------------	-------------------------	-------------------------------------	---------------------	------------------------------------

BYGNINGSDEL	TYPE, KONSTRUKSJON	INSTALLASJON	MERKNAD
FUNDAMENT	Betongmur	SKORSTEIN	STK 0
KJELLER UNDERETASJE	1. Kryperom, trebjelkelag 2. Jordgulv	ELEKTRISITET	Innlagt
YTTERVEGG	Lafta tømmer	OPPVARMING	PRIMÆRT: SEKUNDÆRT:
FASADEKLEDNING	Ingen	VANN	Ikke innlagt
TAKFORM	Saltak	BAD	
TAKTEKKING	Skifer "fasett"	TOALETT	TYPE: Utedo ANTALL:

VINDUER		DEKOR INNSKRIPSJONER	Profilerte sperre-ender og bjelke-ender
DØRER		INTERIØR	

BYGGEÅR	ÅR 1895	MERKNAD
TILBYGGING OMBYGGING FLYTTING	ÅR	ENDRING

VEDLIKEHOLDS- TILSTAND	TILSTAND: ÅR:	I GOD STAND	BEGYNNENDE FORFALL	FRAMSKREDET FORFALL	RUIN	EVT. FORFALLSÅRSÅK
	1981	X				

FARGESKJEMA	OPPRINNELIG	NAVERENDE	FRAMTIDIG	BYGGHERRE NSB
UTVENDIG VEGG		8F6 Mørk brun		ARKITEKT Just Johan Bing Broch
VINDSKIER		2E4 Oliven		BYGGMESTER
GERIKTER		2E4		BYGNINGSTYPE Fjøsbygning for v.b. på stasjon på Hamar-Sel-b.
VINDUER				STILPREG
DØRER		2E4		
HJØRNEBORD				

TEGNINGER (ARKIVHENVISNING)	A.159 (tegning A.157), HdB. 2766
ELDRE FOTOGRAF.	

ANDRE OPPLYSNINGER	Skal selges	UTGITT	DATO	REGISTR.	DATO 22.10.81
		RETTELSES- BLAD	NR	INNFØRT DEN	AV
			NR	INNFØRT DEN	AV
			NR	INNFØRT DEN	AV

NSB · REGISTRERING AV BYGNINGER

UTGITT:
REVIDERT:

STASJONSNR	STASJON/STREKNING/ANLEGG	BANE / BILROUTE	DISTRIKT
	BRØTTUM - BERGSENG	EIDSVOLL - DOMBÅSBANEN	HAMAR


BYGN NR	KILOMETER	BYGNINGSTYPE	ADRESSE	MATRIKSEL GNR BNR	BEBYGD AREAL	ETG	BRUTTO GOLVFLATE	HOVED- MATERIALE	BYGGEGAR	TEGNINGER ARKIVNR	MERKNAD	EGET SKJEMA
	171,50	Hvilebu	Brøttum		9	1	9	Tre	1936			
	172,40	Hvilebu	Bergseng		9	1	9	Tre				

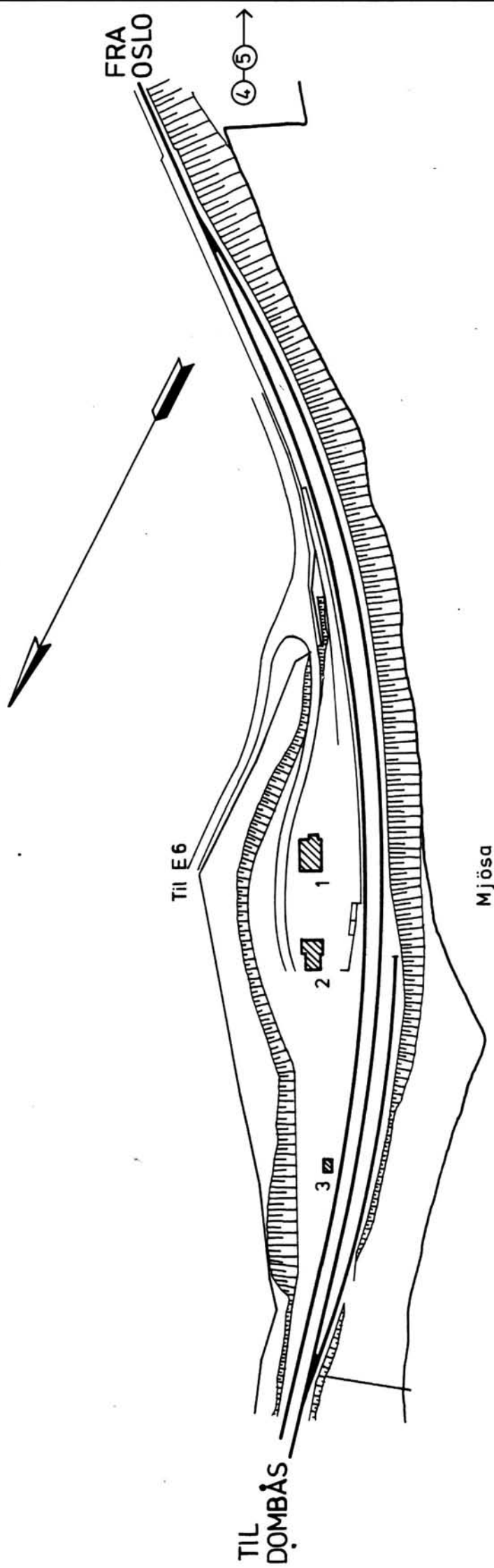
NSB - REGISTRERING AV BYGNINGER

UTGITT:
REVIDERT:


STASJONSNR 0723	STASJON/STREKNING/ANLEGG BERGSENG STASJON	BANE/BILROUTE EIDSVOLL - DOMBÅSBANEN	DISTRIKT HAMAR
--------------------	--	---	-------------------

BYGN NR	KILOMETER	BYGNINGSTYPE	ADRESSE	MATRIKkel GNR BNR	BEBYGD AREAL	ETG	BRUTTO GOLVFLATE	HOVED-MATERIALE	BYGGEGAR	TEGNINGER ARKIVNR	MERKNAD	EGET SKIEMA
1	174,74	Stasjonsbygning	Bergseng		100	2		Tre	1895	Bl. 103		X
2	174,78	Godshus	"		72	1	72	Tre	1895	Bl. 58	Speilvendt plan.	X
3	174,86	Dresinbu	"		16	1	16	Tre				
4	174,37	Kvitsand vokterbolig	"		61	1	61	Tre	1895	A.166 HdB. 2590-1		X
5	174,40	Uthus, Kvitsand v.b.	"		73	1	73	Tre		A.159 HdB.2768		X






SITUASJONS-	
KART OVER: Bergseng stasjon	
BANE-	
STREKNING: 071 Hamar-Lillehammer	
MÅLSTOKK: 1:2000	DATE: okt.-81
UTENITT AV	
LINJEKART NR.: HdB. 1008-4	
BUSSHOLDEPLASS I DIREKTE	JA <input type="radio"/> NEI <input checked="" type="radio"/>
TILKNYTNING TIL STASJONEN?	JA <input type="radio"/> NEI <input checked="" type="radio"/>
DROGJEHOLDEPLASS I DIREKTE	JA <input type="radio"/> NEI <input checked="" type="radio"/>
TILKNYTNING TIL STASJONEN?	JA <input type="radio"/> NEI <input checked="" type="radio"/>



NSB · REGISTRERING AV BYGNINGER

Bak/Had 0703.79

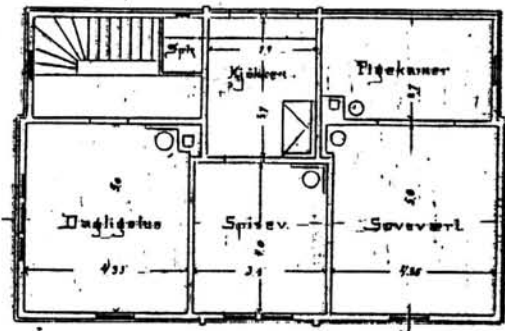
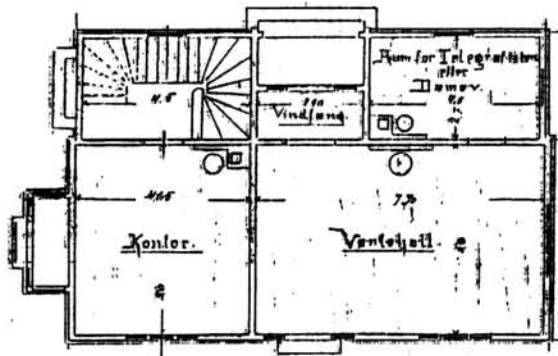
NAVN BYGNINGENS ART	BERGSENG STASJON Stasjonsbygning	STASJONSNR. 0723	BYGN.NR. 1
BANESTREKNING	071 Hamar - Lillehammer	KILOMETER 174,74	
KOMMUNE.MATR.NR.	Ringsaker	GÅRDSNR.	BRUKSNR.
ADRESSE	2372 Brøttum	DISTRIKT Hamar	



Mod Plattformen



Bevlside



TEGNINGEN VISER: Orig. tegn. dat. 22.10.1892

M 1:200

OPPRINNELIG BRUKSFØRMÅL	PRIMÆRT Stasjonsbygning Ekspedisjon Bolig	SEKUNDÆRT Overnatting	
NÅVERENDE BRUKSFØRMÅL	PRIMÆRT Bolig Venterom Tekniske rom	SEKUNDÆRT Hvilerom Kontorer	ANTALL LEILIGHETER: 1 ANTALL OVERNATTINGSROM: 1
FORHOLD TIL ANDRE HUS	Del av anlegg - frittstående		
FYSISK MILJØ- SAMMENHENG	Spredt landbruksbebyggelse		

VERNEVERDI	<input type="checkbox"/> PRIO- RITERT	BYGNINGEN PRIORITERES SPESIELT SOM BEVA- RINGSOBJEKT (EVT. INTERN NSB-FREDNING)	<input type="checkbox"/> BYGNINGEN ER FREDET I MEDHOLD AV LOV OM KULTURMINNER
	<input type="checkbox"/> HØY	ENDRINGER SKAL IKKE FORETAS FØR ARKITEKTKONTORET HAR GODKJENT PLANENE. DETTE GJELDER OGSÅ UTSKIFTING AV DØRER, VINDUER, KLEDNING, TAKTEKKING OSV.	
	<input checked="" type="checkbox"/> MIDDELS		
	<input type="checkbox"/> LAV	ENDRINGER KAN FORETAS UTEN GODKJENNING FRA ARKITEKTKONTORET. DET HENVISES TIL GENE- RELLE RÅD OG RETNINGSLINJER.	
	<input type="checkbox"/> INGEN		

DIMENSJONER	HOVEDÅL M 12,8 x 8,15	BEBYGD AREAL M ²	100	ANTALL ETASJER	2	BRUTTO GOLVAREAL M ²
-------------	--------------------------	-----------------------------	-----	----------------	---	---------------------------------

BYGNINGSDEL	TYPE. KONSTRUKSJON	INSTALLASJON	MERKNAD
FUNDAMENT	1. Gråsteinsmur 2. Tegl-mur	SKORSTEIN	STK. 2
KJELLER UNDERETASJE	1. Kjeller, trebjelkelag 2. Kryperom, trebjelkelag	ELEKTRISITET	Innlagt
YTTERVEGG	Lafta plank "Maskinlaft"	OPPVARMING	PRIMÆRT: Olje SEKUNDÆRT: Elektrisk
FASADEKLEDNING	Stående panel, vekselpanel	VANN	Innlagt
TAKFORM	Sal-tak	BAD	Innlagt
TAKTEKKING	Skifer "fasett"	TOALETT	TYPE: WC ANTALL: 2

VINDUER		DEKOR INNSKRIPSJONER	Profilerte sperre-ender, bjelke-ender og konsoller.
DØRER	Panelte dører, de fleste med glassfelt. Dør til kontor: speilfylling og glassfelt.	INTERIØR	Gamle dører og paneler bevart.

BYGGEÅR	ÅR 1895	MERKNAD
TILBYGGING OMBYGGING FLYTTING	ÅR	ENDRING Inngang fra baksida lukket. Vindfang omgjort til telegrafistrom. Innreda til hvilerom (B-avd), svakstrømsrom, relerom og omformerrom i 1. etasje, samt dusj og wc.

VEDLIKEHOLDSTILSTAND	TILSTAND:	GOD STAND	BEGYNNENDE FORFALL	FRAMSKREDET FORFALL	RUIN	EVT. FORFALLSÅRSÅK
	ÅR:					
	1981	X				

FARGESKJEMA	OPPRINNELIG	NAVÆRENDE	FRAMTIDIG	BYGGHERRER
UTVENDIG VEGG		4-5D4 Lysolivenbrun		NSB
VINDSKIER		8C8 Brunrød		ARKITEKT P.A. Due
GERIKTER		8C8		BYGGMESTER
VINDUER		8C8		BYGNINGSTYPER 3. die. kl. stationer ved Hamar-Sel- Banen
DØRER		Klar lakk og 23E5 gråblå		STILPREG
HJØRNEBORD		4-5D4		

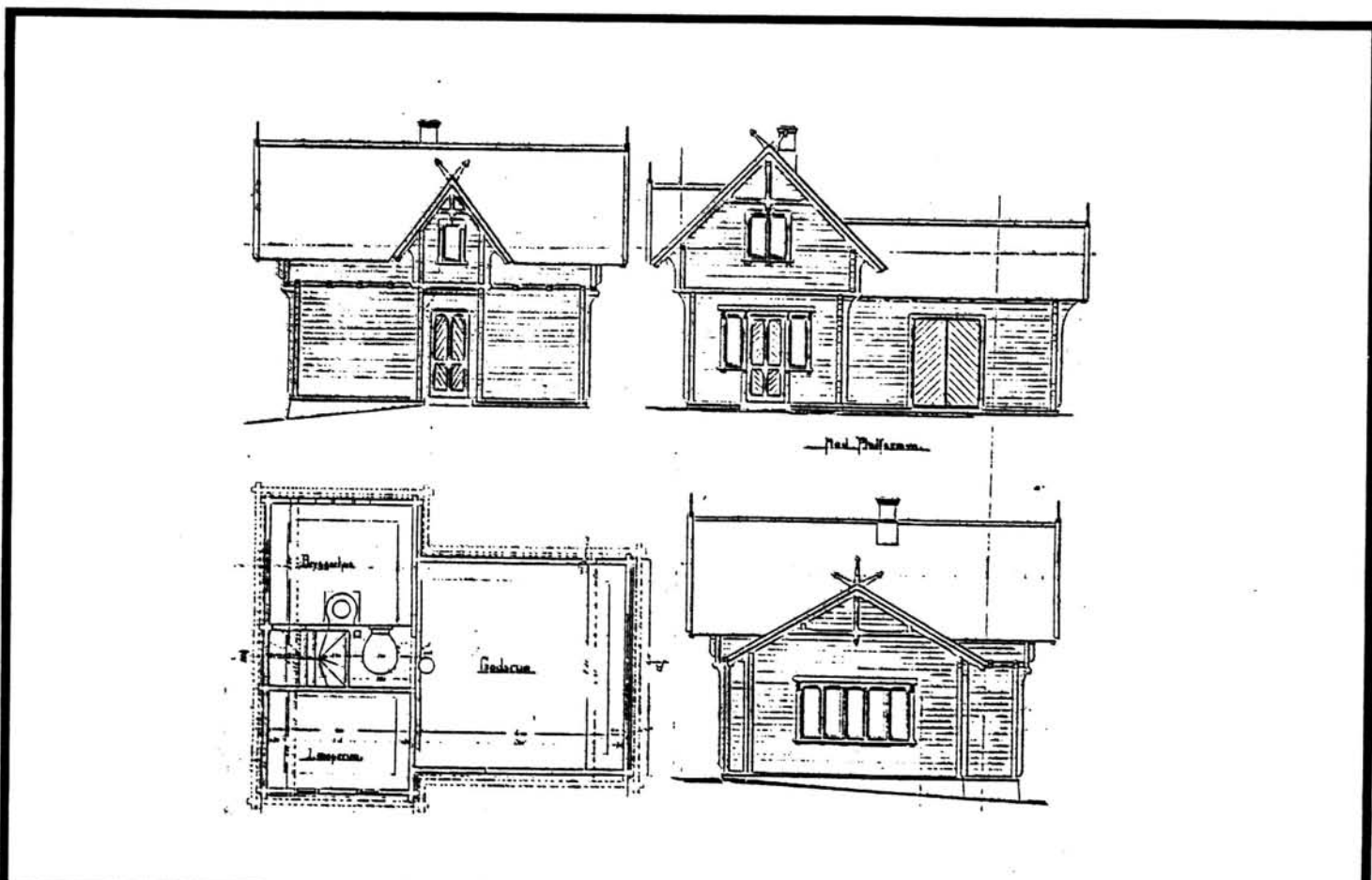
TEGNINGER (ARKIVHENVISNING)	Bl. 103 (speilvendt plan)
ELDRE FOTOGRAF.	

ANDRE OPPLYSNINGER	UTGITT	DATO	REGISTR.	DATO
				24.10.81
	RETTELSESBLAD	NR	INNFØRT DEN	AV
		NR	INNFØRT DEN	AV
		NR	INNFØRT DEN	AV

NSB - REGISTRERING AV BYGNINGER

Bak/Had 0703.79

NAVN BYGNINGENS ART	BERGSENG STASJON Godshus	STASJONSNR. 0723	BYGN.NR. 2
BANESTREKNING	071 Hamar - Lillehammer	KILOMETER 174,78	
KOMMUNE.MATR.NR.	Ringsaker	GARDSNR.	BRUKSNR.
ADRESSE	2372 Brøttum	DISTRIKT Hamar	



TEGNINGEN VISER: Orig. tegn. dat. 7.6.1892

M 1:200

OPPRINNELIG BRUKSFØRMÅL	PRIMÆRT Godshus -Bryggerhus -Lamperrom	SEKUNDÆRT	
NÅVERENDE BRUKSFØRMÅL	PRIMÆRT Material lager Uthus for leilighet	SEKUNDÆRT	ANTALL LEILIGHETER: 0 ANTALL OVERNATTINGSROM: 0
FORHOLD TIL ANDRE HUS	Del av anlegg - frittstående		
FYSISK MILJØ- SAMMENHENG	Spredt landbruksbebyggelse		

VERNEVERDI	<input type="checkbox"/> PRIO- RITERT	BYGNINGEN PRIORITERES SPESIelt SOM BEVA- RINGSOBJEKT (EVT. INTERN NSB-FREDNING)	<input type="checkbox"/> BYGNINGEN ER FREDET I MEDHOLD AV LOV OM KULTURMINNER
	<input checked="" type="checkbox"/> HØY	ENDRINGER SKAL IKKE FORETAS FØR ARKITEKTKONTORET HAR GODKJENT PLANENE. DETTE GJELDER OGSÅ UTSKIFTING AV DØRER, VINDUER, KLEDNING, TAKTEKKING OSV.	
	<input type="checkbox"/> MIDDELS		
	<input type="checkbox"/> LAV		
	<input type="checkbox"/> INGEN	ENDRINGER KAN FORETAS UTEN GODKJENNING FRA ARKITEKTKONTORET. DET HENVISES TIL GENE- RELLE RÅD OG RETNINGSLINJER.	

DIMENSJONER	HOVEDÅL M 10,55 x 8,2	BEBYGD AREAL M ² 72	ANTALL ETASJER 1	BRUTTO GOLVAREAL M ²
-------------	--------------------------	-----------------------------------	---------------------	---------------------------------

BYGNINGSDEL	TYPE, KONSTRUKSJON	INSTALLASJON	MERKNAD
FUNDAMENT	1. Fuga gråsteinsmur 2. Teglmur	SKORSTEIN	STK. 1
KJELLER UNDERETASJE	1. Oppfylt betong på kult 2. Oppfylt tegl på kult	ELEKTRISITET	Innlagt
YTTERVEGG	Lafta tømmer	OPPVARMING	PRIMÆRT: Ved (ute av bruk) SEKUNDÆRT:
FASADEKLEDNING	Ingen	VANN	Ikke innlagt
TAKFORM	Saltak	BAD	
TAKTEKKING	Skifer "fasett"	TOALETT	TYPE: ANTALL:

VINDUER		DEKOR INNSKRIPSJONER	Profilerte sperre-ender Profilerte bjelke-ender
DØRER		INTERIØR	Tømmervegger

BYGGEÅR	ÅR 1895	MERKNAD
TILBYGGING OMBYGGING FLYTTING	ÅR	ENDRING

VEDLIKEHOLDS-TILSTAND	TILSTAND:	I GOD STAND	BEGYNNENDE FORFALL	FRAMSKREDET FORFALL	RUIN	EVT. FORFALLSÅRSÅK
	ÅR:					
	1981	X				

FARGESKJEMA	OPPRINNELIG	NÅVÆRENDE	FRAMTIDIG	BYGGHERRE
UTVENDIG VEGG		9F6 Mørk brun		NSB
VINDSKIER		2A3 Blek gul		ARKITEKT P.A.Due
GERIKTER		2A3		BYGGMESTER
VINDUER		2A3		BYGNINGSTYPE
DØRER		2A3		"Udhus for 3die Kl Sta- tioner ved Kongsv. Flisen -banen."
HJØRNEBORD		2A3		

TEGNINGER (ARKIVHENVISNING)	B1 58 (speilvendt plan)
ELDRE FOTOGRAF.	

ANDRE OPPLYSNINGER	UTGITT	DATO	REGISTR.	DATO 24.10.81
	RETTELSES- BLAD	NR	INNFØRT DEN	AV
		NR	INNFØRT DEN	AV
		NR	INNFØRT DEN	AV

NSB · REGISTRERING AV BYGNINGER


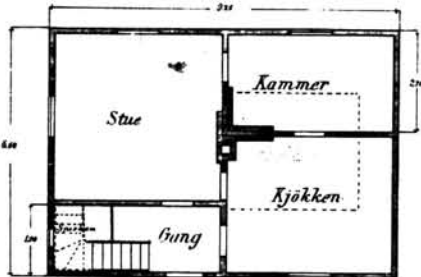
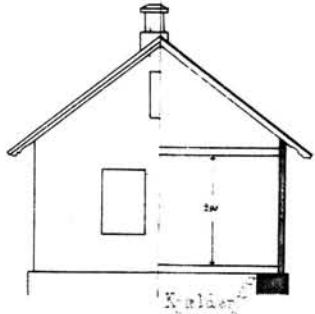
Bak/Had 0703.79

NAVN BYGNINGENS ART	BERGSENG STASJON Kvitsand vokterbolig	STASJONSNR. 0723	BYGN.NR. 4
BANESTREKNING	071 Hamar - Lillehammer	KILOMETER 174,37	
KOMMUNE.MATR.NR.	Ringsaker	GARDSNR.	BRUKSNR.
ADRESSE	2372 Brøttum	DISTRIKT Hamar	



Bygning er avviket fra detaljtegning
av 1896 i det lokale av Bygningens for ham
opførte i 1912. S. 100

Forslag til Vokterbolig.
Hamar-Sellbanen.

A.NR. 166

Hamar 1896
Knutson

TEGNINGEN VISER: Orig. tegn. dat. 15.9.1896

M 1:200

OPPRINNELIG BRUKSFORMÅL	PRIMÆRT Vokterbolig	SEKUNDÆRT	
NÅVÆRENDE BRUKSFORMÅL	PRIMÆRT Enebolig	SEKUNDÆRT	ANTALL LEILIGHETER: 1 ANTALL OVERNATTINGSROM: 0
FORHOLD TIL ANDRE HUS	Del av anlegg - frittstående		
FYSISK MILJØ- SAMMENHENG	Spredt landbruksbebyggelse		

VERNEVERDI	<input type="checkbox"/> PRIO- RITERT	BYGNINGEN PRIORITERES SPESIELT SOM BEVA- RINGSOBJEKT (EVT. INTERN NSB-FREDNING)	<input type="checkbox"/> BYGNINGEN ER FREDET I MEDHOLD AV LOV OM KULTURMINNER
	<input type="checkbox"/> HØY	ENDRINGER SKAL IKKE FORETAS FØR ARKITEKTKONTORET HAR GODKJENT PLANENE. DETTE GJELDER OGSÅ UTSKIFTING AV DØRER, VINDUER, KLEDNING, TAKTEKKING OSV.	
	<input checked="" type="checkbox"/> MIDDELS		
	<input type="checkbox"/> LAV	ENDRINGER KAN FORETAS UTEN GODKJENNING FRA ARKITEKTKONTORET. DET HENVISES TIL GENE- RELLE RÅD OG RETNINGSLINJER.	
	<input type="checkbox"/> INGEN		

DIMENSJONER	HOVEDMÅL M 9,25 x 6,6	BEBYGD AREAL M ² 61	ANTALL ETASJER 1	BRUTTO GOLVAREAL M ²
-------------	--------------------------	-----------------------------------	---------------------	------------------------------------

BYGNINGSDEL	TYPE.KONSTRUKSJON	INSTALLASJON	MERKNAD
FUNDAMENT	Betongmur	SKORSTEIN	STK. 1
KJELLER UNDERETASJE	Kjeller, trebjelkelag	ELEKTRISITET	Innlagt
YTTERVEGG	Lafta tømmer	OPPVARMING	PRIMÆRT: Ved SEKUNDÆRT: Elektrisk
FASADEKLEDNING	Stående panel, vekselpanel	VANN	Innlagt
TAKFORM	Saltak	BAD	Innlagt
TAKTEKKING	Skifer "fasett"	TOALETT	TYPE: WC ANTALL: 1

VINDUER	Skifta til to-fags med midtpost	DEKOR INNSKRIPSJONER	Profilerte sperre-ender
DØRER	Skifta til panelte med glassfelt	INTERIØR	

BYGGEÅR	AR 1895	MERKNAD
TILBYGGING OMBYGGING FLYTTING	AR	ENDRING Innreda wc og bad i kjeller. Ny grunnmur i betong

VEDLIKEHOLDS- TILSTAND	TILSTAND: AR:	I GOD STAND	BEGYNNENDE FORFALL	FRAMSKREDET FORFALL	RUIN	EVT. FORFALLSÅRSÅK
	1981	X				

FARGESKJEMA	OPPRINNELIG	NAVÆRENDE	FRAMTIDIG	BYGGHERRER NSB
UTVENDIG VEGG		4B3 Grågul		ARKITEKT Just Johan Bing Broch
VINDSKIER		4B3 og 4-5C8 Brungul		BYGGMESTER
GERIKTER		4-5C8 og hvit		BYGNINGSTYPE "Vogterbolig for Hamar-Sel-banen."
VINDUER		4A2 gullig hvit		STILPREG
DØRER		27C2 Grønngrå		
HJØRNEBORD		4B3		

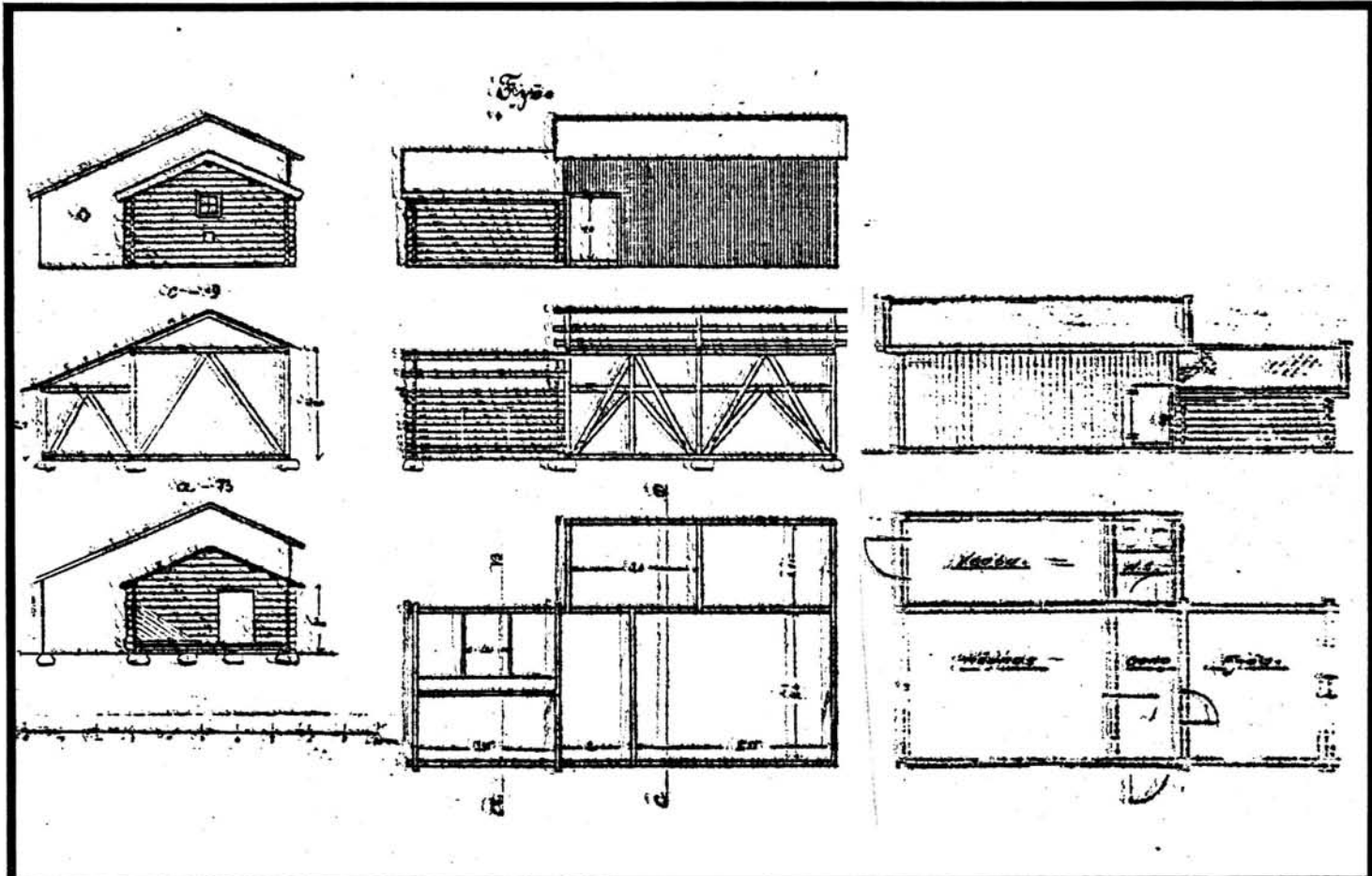
TEGNINGER (ARKIVHENVISNING)	H.d.B. 2590-1 og A. 166
ELDRE FOTOGRAF.	

ANDRE OPPLYSNINGER	Søkt om rivetillatelse 28.11.83.	UTGITT	DATO	REGISTR.	DATO
					22.10.81
		RETTELSES- BLAD	NR	INNFØRT DEN	AV
			NR	INNFØRT DEN	AV
NR	INNFØRT DEN		AV		

NSB · REGISTRERING AV BYGNINGER

Bak/Had 0703.79

NAVN BYGNINGENS ART	BERGSENG STASJON Uthus til Kvitsand vokterbolig	STASJONSNR. 0723	BYGN.NR. 5
BANESTREKNING	071 Hamar - Lillehammer	KILOMETER 174,40	
KOMMUNE.MATR.NR.	Ringsaker	GÅRDSNR.	BRUKSNR.
ADRESSE	2372 Brøttum	DISTRIKT Hamar	



TEGNINGEN VISER: Orig.tegn. dat. 11.12.1897. Oppm.tegn. dat. 11.12.1961. M 1:200

OPPRINNELIG BRUKSFORMÅL	PRIMÆRT Vedbu -Fjøs, høyhus -Do	SEKUNDÆRT	
NÅVÆRENDE BRUKSFORMÅL	PRIMÆRT Ved -Diverse lager	SEKUNDÆRT	ANTALL LEILIGHETER: 0 ANTALL OVERNATTINGSROM: 0
FORHOLD TIL ANDRE HUS	Del av anlegg -frittstående		
FYSISK MILJØ- SAMMENHENG	Spredt landbruksbebyggelse		

VERNEVERDI	<input type="checkbox"/> PRIO- RITERT	BYGNINGEN PRIORITERES SPESIELT SOM BEVA- RINGSOBJEKT (EVT. INTERN NSB-FREDNING)	<input type="checkbox"/> BYGNINGEN ER FREDET I MEDHOLD AV LOV OM KULTURMINNER
	<input type="checkbox"/> HØY	ENDRINGER SKAL IKKE FORETAS FØR ARKITEKTKONTORET HAR GODKJENT PLANENE. DETTE GJELDER OGSÅ UTSKIFTING AV DØRER, VINDUER, KLEDNING, TAKTEKKING OSV.	
	<input checked="" type="checkbox"/> MIDDELS		
	<input type="checkbox"/> LAV	ENDRINGER KAN FORETAS UTEN GODKJENNING FRA ARKITEKTKONTORET. DET HENVISES TIL GENE- RELLE RÅD OG RETNINGSLINJER.	
<input type="checkbox"/> INGEN			

DIMENSJONER	HOVED'ÅL M 12 x 7	BEBYGD AREAL M ² 73	ANTALL ETASJER 1	BRUTTO GOLVAREAL M ²
-------------	----------------------	-----------------------------------	---------------------	------------------------------------

BYGNINGSDEL	TYPE, KONSTRUKSJON	INSTALLASJON	MERKNAD
FUNDAMENT	1. Fuga gråsteinsmur 2. Tørr gråsteinsmur	SKORSTEIN	STK. 0
		ELEKTRISITET	Innlagt
KJELLER UNDERETASJE	1. Kryperom, trebjelkelag 2. Oppfylt, jordgulv	OPPVARMING	PRIMÆRT:
			SEKUNDÆRT:
YTTERVEGG	1. Tømmerlaft (i fjøs) 2. Bindingsverk	VANN	Ikke innlagt
FASADEKLEDNING	1. Ingen 2. Stående panel, låvepanel	BAD	
TAKFORM	Saltak	TOALETT	TYPE: 2-seters gammel- dass
TAKTEKING	1. Skifer "fasett". 2. Bølgeblikk		

VINDUER		DEKOR INNSKRIPSJONER	
DØRER		INTERIØR	

BYGGEÅR	ÅR	MERKNAD
TILBYGGING OMBYGGING FLYTTING	ÅR	ENDRING

VEDLIKEHOLDS- TILSTAND	TILSTAND:	I GOD STAND	BEGYNNENDE FORFALL	FRAMSKREDET FORFALL	RUIN	EVT. FORFALLSÅRSÅK
	AR:	1981				

FARGESKJEMA	OPPRINNELIG	NAVÆRENDE	FRAMTIDIG	BYGGHERRE
UTVENDIG VEGG		8E5 Rødbrun		NSB
VINDSKIER		8E5		ARKITEKT
GERIKTER				BYGGMESTER
VINDUER		5D5 Lys brun		BYGNINGSTYPE Fjøs for vokterbolig Hamar-Sel-banen. STILPREG
DØRER		5D5 og 8E5		
HJØRNEBORD				

TEGNINGER (ARKIVHENVISNING)	A.159 (speilvendt plan). HdB. 2768
ELDRE FOTOGRAF.	

ANDRE OPPLYSNINGER	UTGITT	DATO	REGISTR.	DATO 22.10.81
	RETTELSES- BLAD	NR	INNFØRT DEN	AV
		NR	INNFØRT DEN	AV
		NR	INNFØRT DEN	AV

NSB - REGISTRERING AV BYGNINGER

UTGITT:
REVIDERT:

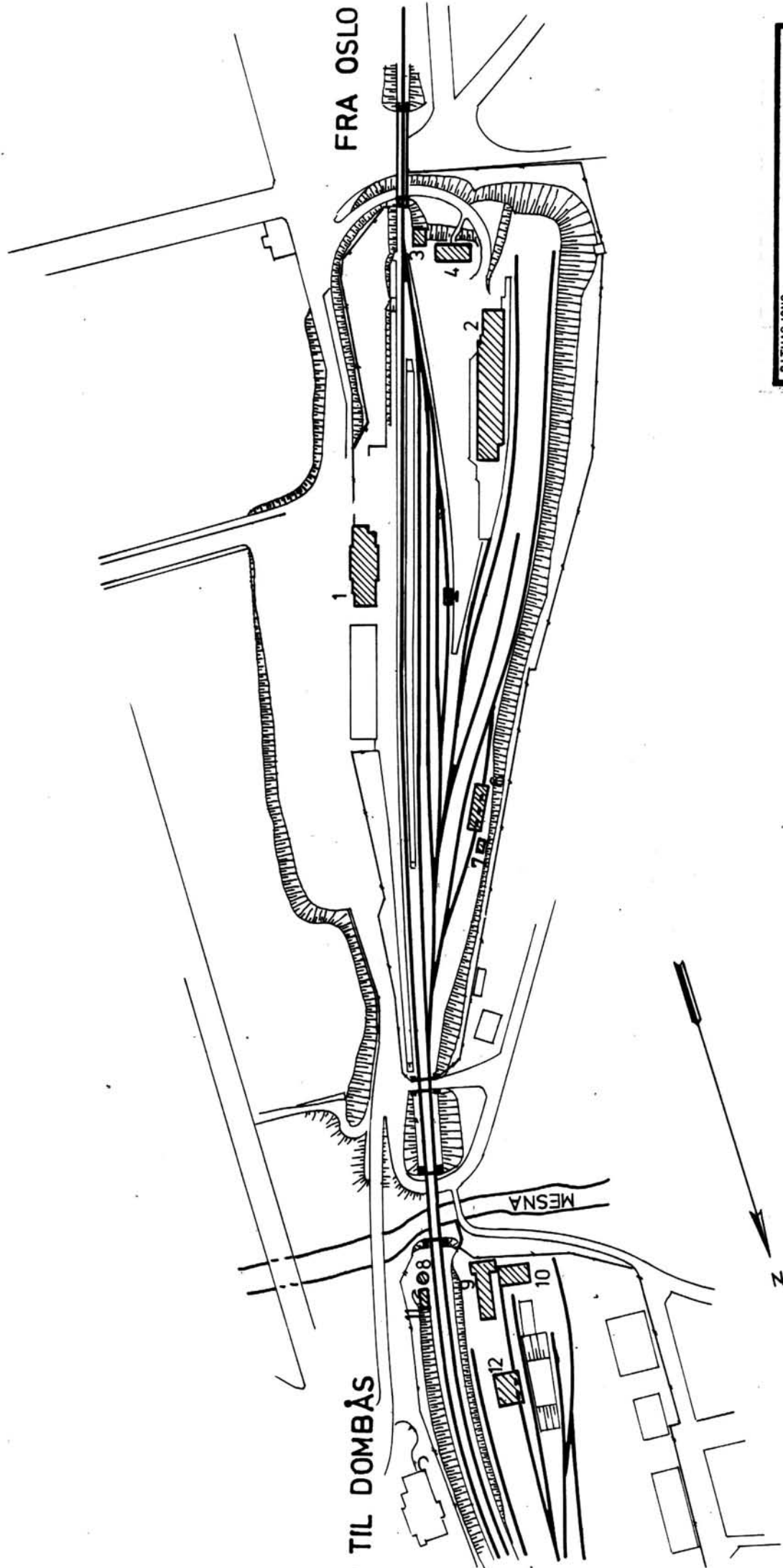
STASJONSNR	STASJON/STREKNING/ANLEGG	BANE/BILROUTE	DISTRIKT
	BERGSENG - LILLEHAMMER	EIDSVOLL - DOMBÅSBANEN	HAMAR

BYGN NR	KILOMETER	BYGNINGSTYPE	ADRESSE	MATRIKkel GNR BNR	BEBYGD AREAL	ETG	BRUTTO GOLVFLATE	HOVED-MATERIALE	BYGGEGAR	TEGNINGER ARKIVNR	MERKNAD	EGET SKIEMA
	182,33	Hvilebu										
	183,60	Materialbu	Hagafetten		16	1	16	Tre			Ny!	

NSB - REGISTRERING AV BYGNINGER

UTGITT:
REVIDERT:

STASJONSNR 0725		STASJON/STREKNING/ANLEGG LILLEHAMMER STASJON		BANE/BILROUTE EIDSVOLL - DOMBÅSBANEN		DISTRIKT HAMAR						
BYGN NR	KILOMETER	BYGNINGSTYPE	ADRESSE	MATRIKKEL GNR BNR	BEBYGD AREAL	ETG	BRUTTO GOLVFLATE	HOVED- MATERIALE	BYGGEAR	TEGNINGER ARKIVNR	MERKNAD	EGET SKJEMA
1	184,18	Stasjonsbygning	2600 Lillehammer		377	3		Mur	1895	Ak 10203		X
2	184,10	Godshus	"			1		Tre		Ak 10179 HdB. 2044-4		X
3	184,03	Garasje og dresinbu	"		49	1	49	Mur	1967	HdB. 2648-2		X
4	184,04	Overnattingsbrakke	"		109	1	109	Tre	1947	HdB. 2298-2		X
5	184,20	Vognvekt	"		7,7	1	7,7	Tre				
6	184,29	Lok-stall	"		115	1	115	Tre	1973	HdB. 3100		X
7	184,31	Skiftehytte	"		28	1	28	Tre				X
8	184,50	Vanntårn	"		18	3		Mur		Bl. 87		X
9	184,50	Em-kontor og lager	"		199	1	199	Tre		HdB. 3042		X
10	184,51	Overnattingsbolig	"		122	1	122	Tre		HdB. 3197-1		X
11	184,51	Dresinbu	"		24	1	24	Tre	ca.1968			
12	184,55	Takoverbygg	"		130	1	130	Stål/ tre				X

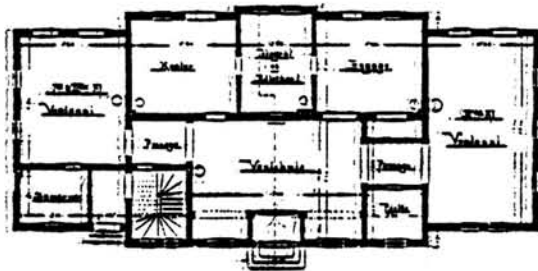


SITUASJONS- KART OVER:	Lillehammer stasjon
BANE- STREKNING:	071 Hamar-Lillehammer
MÅLSTOKK:	1:2500 Dato: okt.-81
UTOMITT AV LINJEKART NR.:	HdB. 1009-3
BUSSHOLDEPLASS I DIREKTE TILKNYTNING TIL STASJONEN?	JA <input checked="" type="checkbox"/> NEI <input type="checkbox"/>
DROBJEHOLDEPLASS I DIREKTE TILKNYTNING TIL STASJONEN?	JA <input checked="" type="checkbox"/> NEI <input type="checkbox"/>

NSB · REGISTRERING AV BYGNINGER

Bak/Had 0703.79

NAVN BYGNINGENS ART	LILLEHAMMER STASJON Stasjonsbygning	STASJONSNR. 0725	BYGN.NR. 1
BANESTREKNING	071 Hamar - Lillehammer	KILOMETER 184,18	
KOMMUNE.MATR.NR.	Lillehammer	GÅRDSNR.	BRUKSNR.
ADRESSE	2600 Lillehammer	DISTRIKT Hamar	



TEGNINGEN VISER: Orig.tegn. dat. 23.2.1893

M 1:400

OPPRINNELIG BRUKSFORMÅL	PRIMÆRT Stasjonsbygning -Ekspedisjon, venterom -Bolig	SEKUNDÆRT	
NÅVÆRENDE BRUKSFORMÅL	PRIMÆRT Stasjonsbygning Ekspedisjon, venterom Bolig	SEKUNDÆRT Relerom, overnatting Godseksped., velferdsrom	ANTALL LEILIGHETER: 1 ANTALL OVERNATTINGSROM: 1
FORHOLD TIL ANDRE HUS	Del av anlegg - frittstående		
FYSISK MILJØ- SAMMENHENG	By		

VERNEVERDI	<input checked="" type="checkbox"/> PRIORITYERT	BYGNINGEN PRIORITYERES SPESIELT SOM BEVARINGSOBJEKT (EVT. INTERN NSB-FREDNING)	<input type="checkbox"/> BYGNINGEN ER FREDET I MEDHOLD AV LOV OM KULTURMINNER
	<input type="checkbox"/> HØY	ENDRINGER SKAL IKKE FORETAS FØR ARKITEKTKONTORET HAR GODKJENT PLANENE. DETTE GJELDER OGSÅ UTSKIFTING AV DØRER, VINDUER, KLEDNING, TAKTEKKING OSV.	
	<input type="checkbox"/> MIDDELS		
	<input type="checkbox"/> LAV	ENDRINGER KAN FORETAS UTEN GODKJENNING FRA ARKITEKTKONTORET. DET HENVISES TIL GENERELLE RÅD OG RETNINGSLINJER.	
	<input type="checkbox"/> INGEN		

DIMENSJONER	HOVED*ÅL M 36,5 x 12,5	BEBYGD AREAL M ² 377	ANTALL ETASJER 3	BRUTTO GOLVAREAL M ²
-------------	---------------------------	------------------------------------	---------------------	------------------------------------

BYGNINGSDEL	TYPE, KONSTRUKSJON	INSTALLASJON	MERKNAD
FUNDAMENT	Fuget gråsteinsmur	SKORSTEIN	STK. 5
KJELLER UNDERETASJE	1. Kjeller, trebjelkelag. 2. Kjeller, kappe- hvelv. 3. Kryperom, trebjelkelag/kappehvelv	ELEKTRISITET	Innlagt
YTTERVEGG	Teglmur	OPPVARMING	PRIMÆRT: Olje (sentral) SEKUNDÆRT: Elektrisk
FASADEKLEDNING	1. Ingen 2. Puss	VANN	Innlagt
TAKFORM	Valmtak	BAD	
TAKTEKKING	1. Skifer, fasett. 2. Sinkplater. 3. Papp	TOALETT	TYPE: WC ANTALL: 6

VINDUER	Vinduer skifta, 2. etg. 1968-69 1. etg. 1980. Begge etg. hori- sontalt delt i 2 felt.	DEKOR INNSKRIPSJONER	Profilerte konsoller, profilerte bjelke-ender v/arker. Prof. saksesperrer.
DØRER	1974: Aut. dører i venterom. Forøvrig: skifta til panelte/ platekløite dører (m/glassfelt).	INTERIØR	Leilighet omgjøres til velferd rom, kontorer og møterom.

BYGGEÅR	ÅR 1894	MERKNAD
TILBYGGING OMBYGGING FLYTTING	ÅR 1942 1943 1958	ENDRING Tilbygg sør. Tilbygg nord

VEDLIKEHOLDS- TILSTAND	TILSTAND: ÅR:	I GOD STAND	BEGYNNENDE FORFALL	FRAMSKREDET FORFALL	RUIN	EVT. FORFALLSÅRSÅK
	1981	X				

FARGESKJEMA	OPPRINNELIG	NÅVÆRENDE	FRAMTIDIG	BYGGHERRER
UTVENDIG VEGG		Ingen (rød tegl)	4A5 Lysoransje	NSB
	Gesims	6F8 Mørk brun		ARKITEKT
GERIKTER				Paul A. Due
VINDUER		8C8-6F8 Brunrød/Mørk brun		BYGGMESTER
DØRER		Klar lakk og 6E8 mørk brun		Per Hansen, Drammen
HJØRNE	-stein	4A5 lysoransje		BYGNINGSTYPE
				STILPREG

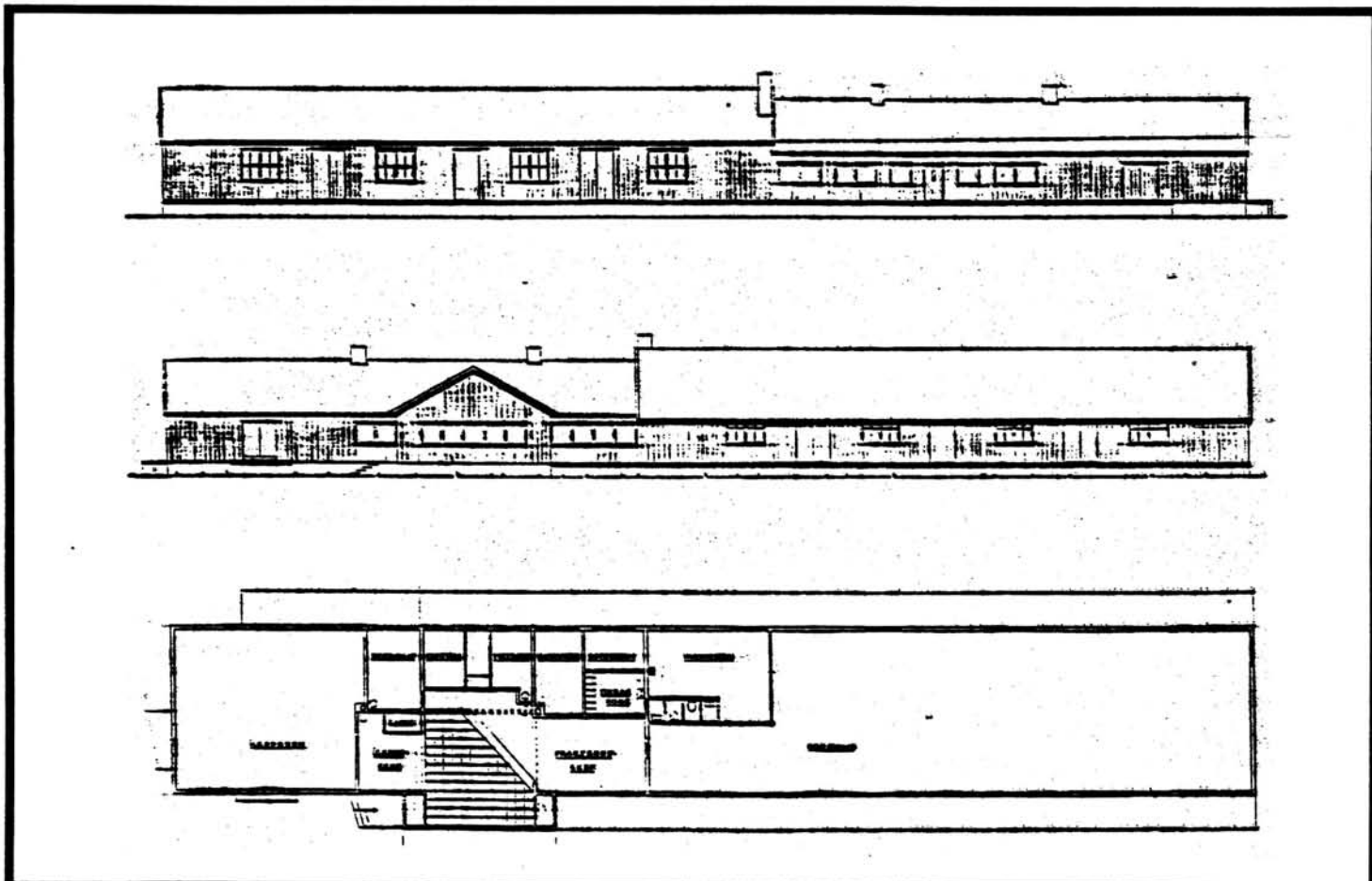
TEGNINGER (ARKIVHENVISNING)	Ak 10203
ELDRE FOTOGRAF.	

ANDRE OPPLYSNINGER	F.o.m. høst 82: El-fyring i hele stasjons- bygningen.	UTGITT	DATO	REGISTR.	DATO
					14.10.81
		RETTELSES- BLAD	NR	INNFØRT DEN	AV
		NR	INNFØRT DEN	AV	
		NR	INNFØRT DEN	AV	

NSB - REGISTRERING AV BYGNINGER

Bak/Had 0703.79

NAV BYGNINGENS ART	LILLEHAMMER STASJON Godshus	STASJONSNR. 0725	BYGN.NR. 2
BANESTREKNING	071 Hamar - Lillehammer	KILOMETER 184,10	
KOMMUNE.MATR.NR.	Lillehammer	GÅRDSNR.	BRUKSNR.
ADRESSE	2600 Lillehammer	DISTRIKT Hamar	



TEGNINGEN VISER: Orig. tegn. dat. 21.2.1950

M 1:400

OPPRINNELIG BRUKSFØRMÅL	PRIMÆRT Godshus	SEKUNDÆRT	
NAVÆRENDE BRUKSFØRMÅL	PRIMÆRT Godshus -Tollstasjon	SEKUNDÆRT	ANTALL LEILIGHETER: 0 ANTALL OVERNATTINGSROM: 0
FORHOLD TIL ANDRE HUS	Del av anlegg - frittstående		
FYSISK MILJØ- SAMMENHENG	By		

VERNEVERDI	<input type="checkbox"/>	PRIORITERT	BYGNINGEN PRIORITERES SPESIELT SOM BEVARINGSOBJEKT (EVT. INTERN NSB-FREDNING)	<input type="checkbox"/>	BYGNINGEN ER FREDET I MEDHOLD AV LOV OM KULTURMINNER
	<input type="checkbox"/>	HØY	ENDRINGER SKAL IKKE FORETAS FØR ARKITEKTKONTORET HAR GODKJENT PLANENE. DETTE GJELDER OGSÅ UTSKIFTING AV DØRER, VINDUER, KLEDNING, TAKTEKKING OSV.		
	<input checked="" type="checkbox"/>	MIDDELS			
	<input type="checkbox"/>	LAV	ENDRINGER KAN FORETAS UTEN GODKJENNING FRA ARKITEKTKONTORET. DET HENVISES TIL GENERELLE RÅD OG RETNINGSLINJER.		
	<input type="checkbox"/>	INGEN			

DIMENSJONER	HOVEDMÅL M 67,5 x 11	BEBYGD AREAL M ²	ANTALL ETASJER 1	BRUTTO GOLVAREAL M ²
-------------	-------------------------	--------------------------------	---------------------	------------------------------------

BYGNINGSDEL	TYPE, KONSTRUKSJON	INSTALLASJON	MERKNAD
FUNDAMENT	Betongmur	SKORSTEIN	STK. 3
KJELLER UNDERETASJE	1. Kryperom, trebjelkelag 2. Kryperom, betongdekke	ELEKTRISITET	Innlagt
YTTERVEGG	Bindingsverk	OPPVARMING	PRIMÆRT: Elektrisk SEKUNDÆRT:
FASADEKLEDNING	1. Stående pan. staffpanel. 2. Liggende pan. weatherboard. 3. Stående pan. faspanel	VANN	Innlagt
TAKFORM	Saltak	BAD	
TAKTEKKING	1. Papp. 2. Bølgeblikk	TOALETT	TYPE: WC ANTALL: 3

VINDUER	Noen vinduer skifta til nesten lik opprinnelig	DEKOR INNSKRIPSJONER	Profilerte sperre-ender
DØRER		INTERIØR	

BYGGEÅR	ÅR 1895	MERKNAD
TILBYGGING OMBYGGING FLYTTING	ÅR	ENDRING Påbygd et utall ganger

VEDLIKEHOLDS- TILSTAND	TILSTAND, ÅR:	I GOD STAND	BEGYNNENDE FORFALL	FRAMSKREDET FORFALL	RUIN	EVT. FORFALLSÅRSÅK
	1981	X				

FARGESKJEMA	OPPRINNELIG	NÅVÆRENDE	FRAMTIDIG	BYGGHERRE
UTVENDIG VEGG		3DE5 Oliven		NSB
VINDSKIER		3DE5		ARKITEKT
GERIKTER		3B2 og 3DE5 Gulgrå/oliven		NSB-AK v/A. Sundby
VINDUER		3B2 Gulgrå		BYGGMESTER
DØRER		3DE5 Oliven		BYGNINGSTYPE
HJØRNEBORD		3DE5 Oliven		STILPREG

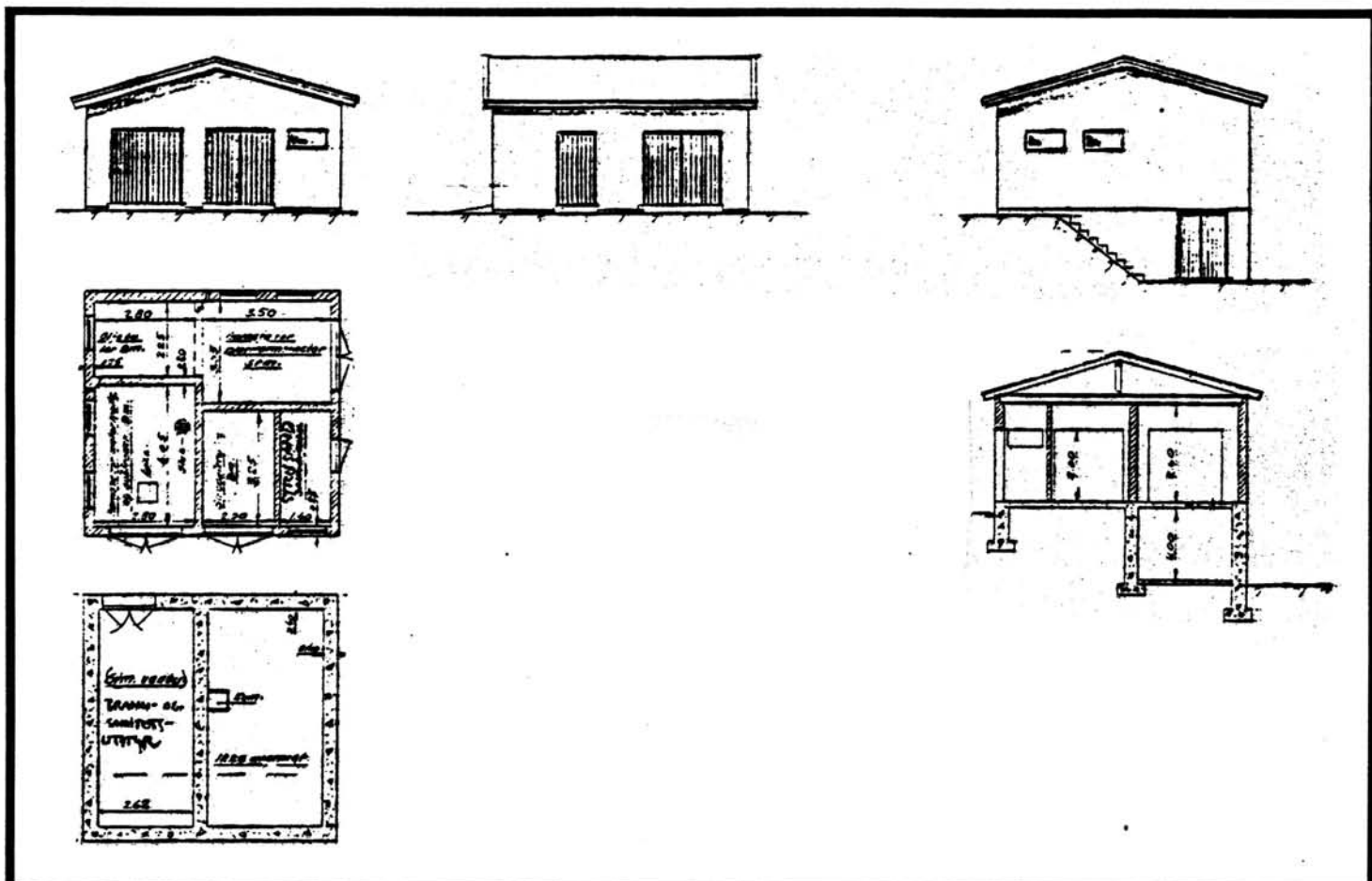
TEGNINGER (ARKIVHENVISNING)	Ak 10179 og HdB 2044-4
ELDRE FOTOGRAF.	

ANDRE OPPLYSNINGER	UTGITT	DATO	REGISTR.	DATO	
				14.10.81	
	RETTELSESB- BLAD	NR	INNFØRT DEN	AV	
		NR	INNFØRT DEN	AV	
NR		INNFØRT DEN	AV		

NSB · REGISTRERING AV BYGNINGER

Bak/Had 0703.79

NAVN BYGNINGENS ART	LILLEHAMMER STASJON Garasje og dresinbu	STASJONSNR. 0725	BYGN.NR. 3
BANESTREKNING	071 Hamar - Lillehammer	KILOMETER 184,03	
KOMMUNE, MATR. NR.	Lillehammer	GÅRDSNR.	BRUKSNR.
ADRESSE	2600 Lillehammer	DISTRIKT Hamar	



TEGNINGEN VISER: Orig. tegn. dat. 24.3.1961

M 1:200

OPPRINNELIG BRUKSFORMÅL	PRIMÆRT Dresinbu, garasje Sandbu	SEKUNDÆRT Brannutstyr Sanitærutstysrom		
	NAVÆRENDE BRUKSFORMÅL	PRIMÆRT Dresinbu, garasje Sandbu	SEKUNDÆRT Brannutstyr Sanitærutstysrom	ANTALL LEILIGHETER: 0
FORHOLD TIL ANDRE HUS	Del av anlegg - frittstående			ANTALL OVERNATTINGSROM: 0
FYSISK MILJØ- SAMMENHENG	By			

VERNEVERDI	<input type="checkbox"/> PRIO- RITERT	BYGNINGEN PRIORITERES SPESIELT SOM BEVA- RINGSOBJEKT (EVT. INTERN NSB-FREDNING)	<input type="checkbox"/> BYGNINGEN ER FREDET I MEDHOLD AV LOV OM KULTURMINNER
	<input type="checkbox"/> HØY	ENDRINGER SKAL IKKE FORETAS FØR ARKITEKTKONTORET HAR GODKJENT PLANENE. DETTE GJELDER OGSÅ UTSKIFTING AV DØRER, VINDUER, KLEDNING, TAKTEKKING OSV.	
	<input type="checkbox"/> MIDDELS		
	<input checked="" type="checkbox"/> LAV	ENDRINGER KAN FORETAS UTEN GODKJENNING FRA ARKITEKTKONTORET. DET HENVISES TIL GENE- RELLE RÅD OG RETNINGSLINJER.	
<input type="checkbox"/> INGEN			

DIMENSJONER	HOVED'IAL M 7 x 7	BEBYGD AREAL M ² 49	ANTALL ETASJER 1	BRUTTO GOLVAREAL M ²
-------------	----------------------	-----------------------------------	---------------------	------------------------------------

BYGNINGSDEL	TYPE, KONSTRUKSJON	INSTALLASJON	MERKNAD
FUNDAMENT	Betongmur	SKORSTEIN	STK. 0
KJELLER UNDERETASJE	1. Kryperom, betongdekke 2. Kjeller, betongdekke	ELEKTRISITET	Innlagt
YTTERVEGG	Lettbetongblokker (mur)	OPPVARMING	PRIMÆRT: Elektrisk SEKUNDÆRT:
FASADEKLEDNING	Puss	VANN	Ikke innlagt
TAKFORM	Sal-tak	BAD	TYPE:
TAKTEKKING	Papp	TOALETT	ANTALL:

VINDUER		DEKOR INNSKRIPSJONER	
DØRER		INTERIØR	

BYGGÅR	AR 1967	MERKNAD
TILBYGGING OMBYGGING FLYTTING	AR	ENDRING

VEDLIKEHOLDS- TILSTAND	TILSTAND:	I GOD STAND	BEGYNNENDE FORFALL	FRAMSKREDET FORFALL	RUIN	EVT. FORFALLSÅRSÅK
	AR:					
	1981	X				Sprekker i murvegg

FARGESKJEMA	OPPRINNELIG	NAVÆRENDE	FRAMTIDIG	BYGGHERRE
UTVENDIG VEGG		Hvit		NSB
VINDSKIER		5E3 Gråbrun og hvit		ARKITEKT
GERIKTER		7F4 Mørkebrun		BYGGMESTER
VINDUER				BYGNINGSTYPE
DØRER		6F3 Mørkebrun		STILPREG
HJØRNEBORD				

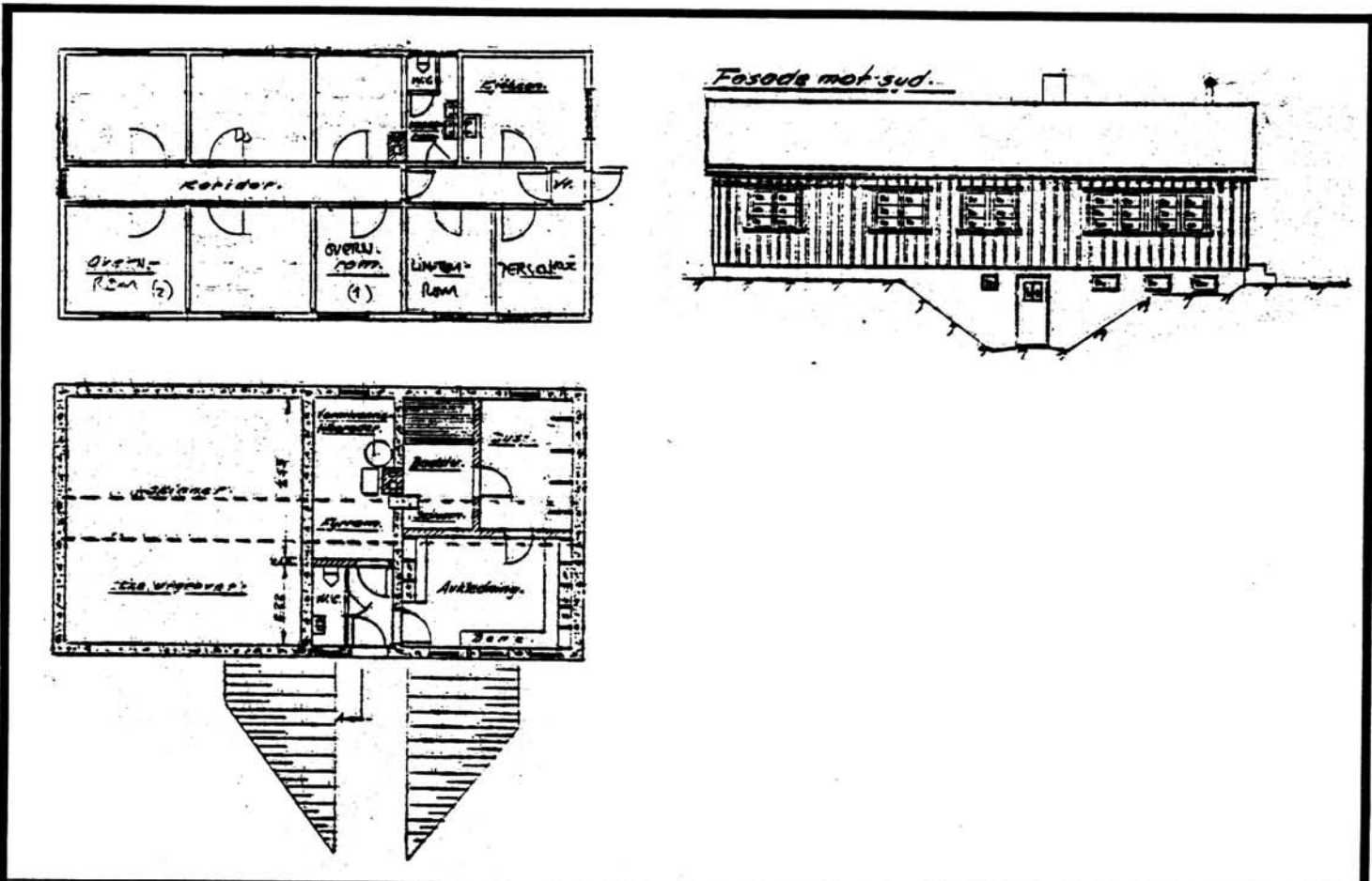
TEGNINGER (ARKIVHENVISNING)	HdB 2648.2
ELDRE FOTOGRAF.	

ANDRE OPPLYSNINGER	UTGITT	DATO	REGISTR.	DATO 14.10.81
	RETTELSES- BLAD	NR	INNFØRT DEN	AV
		NR	INNFØRT DEN	AV
NR		INNFØRT DEN	AV	

NSB · REGISTRERING AV BYGNINGER

Bak/Had 0703.79

NAVN BYGNINGENS ART	LILLEHAMMER STASJON Overnattingsbrakke	STASJONSNR. 0725	BYGN.NR. 4
BANESTREKNING	071 Hamar - Lillehammer	KILOMETER 184,04	
KOMMUNE.MATR.NR.	Lillehammer	GÅRDSNR.	BRUKSNR.
ADRESSE	2600 Lillehammer	DISTRIKT Hamar	



TEGNINGEN VISER: Tegn. dat. 20.7.1961 M 1:200

OPPRINNELIG BRUKSFØRMÅL	PRIMÆRT Overnattingsbrakke	SEKUNDÆRT	
NÅVÆRENDE BRUKSFØRMÅL	PRIMÆRT Overnattingsbrakke -Ordrerom	SEKUNDÆRT	ANTALL LEILIGHETER: 0 ANTALL OVERNATTINGSROM: 3
FORHOLD TIL ANDRE HUS	Del av anlegg - frittstående		
FYSISK MILJØ-SAMMENHENG	By		

VERNEVERDI	<input type="checkbox"/> PRIO-RITERT	BYGNINGEN PRIORITERES SPESIELT SOM BEVARINGSOBJEKT (EVT. INTERN NSB-FREDNING)	<input type="checkbox"/> BYGNINGEN ER FREDET I MEDHOLD AV LOV OM KULTURMINNER
	<input type="checkbox"/> HØY	ENDRINGER SKAL IKKE FORETAS FØR ARKITEKTKONTORET HAR GODKJENT PLANENE. DETTE GJELDER OGSÅ UTSKIFTING AV DØRER, VINDUER, KLEDNING, TAKTEKKING OSV.	
	<input type="checkbox"/> MIDDELS		
	<input checked="" type="checkbox"/> LAV	ENDRINGER KAN FORETAS UTEN GODKJENNING FRA ARKITEKTKONTORET. DET HENVISES TIL GENERELLE RÅD OG RETNINGSLINJER.	
<input type="checkbox"/> INGEN			

DIMENSJONER	HOVEDÅL M 14,5 x 7,5	BEBYGD AREAL M ² 109	ANTALL ETASJER 1	BRUTTO GOLVAREAL M ²
-------------	-------------------------	------------------------------------	---------------------	---------------------------------

BYGNINGSDEL	TYPE, KONSTRUKSJON	INSTALLASJON	MERKNAD
FUNDAMENT	Betongmur	SKORSTEIN	STK. 1
KJELLER UNDERETASJE	1. Kjeller, trebjelkelag 2. Kryperom, trebjelkelag	ELEKTRISITET	Innlagt
YTTERVEGG	Bindingsverk	OPPVARMING	PRIMÆRT: Olje SEKUNDÆRT:
FASADEKLEDNING	Stående panel, tømmermannspanel	VANN	Innlagt
TAKFORM	Saltak	BAD	Innlagt
TAKTEKKING	1. Papp 2. Bølgeblikk(redskapsbu)	TOALETT	TYPE: WC ANTALL: 2

VINDUER		DEKOR INNSKRIPSJONER	
DØRER		INTERIØR	

BYGGEÅR	ÅR 1947	MERKNAD
TILBYGGING OMBYGGING FLYTTING	ÅR	ENDRING Redskapsbu bygd inntil

VEDLIKEHOLDSTILSTAND	TILSTAND: ÅR:	I GOD STAND	BEGYNNENDE FORFALL	FRAMSKREDET FORFALL	RUIN	EVT. FORFALLSÅRSÅK
	1981	X				Overnatting dårlig standard

FARGESKJEMA	OPPRINNELIG	NAVÆRENDE	FRAMTIDIG	BYGGHERRE
UTVENDIG VEGG		10 ⁴ Grågrønn		NSB
VINDSKIER		7F ⁴ Mørk brun		ARKITEKT
GERIKTER		3B2 - 7F ⁴ Gulgrå/Mørk brun		BYGGMESTER
VINDUER		3B2		BYGNINGSTYPE
DØRER		7F ⁴		STILPREG
HJØRNEBORD				

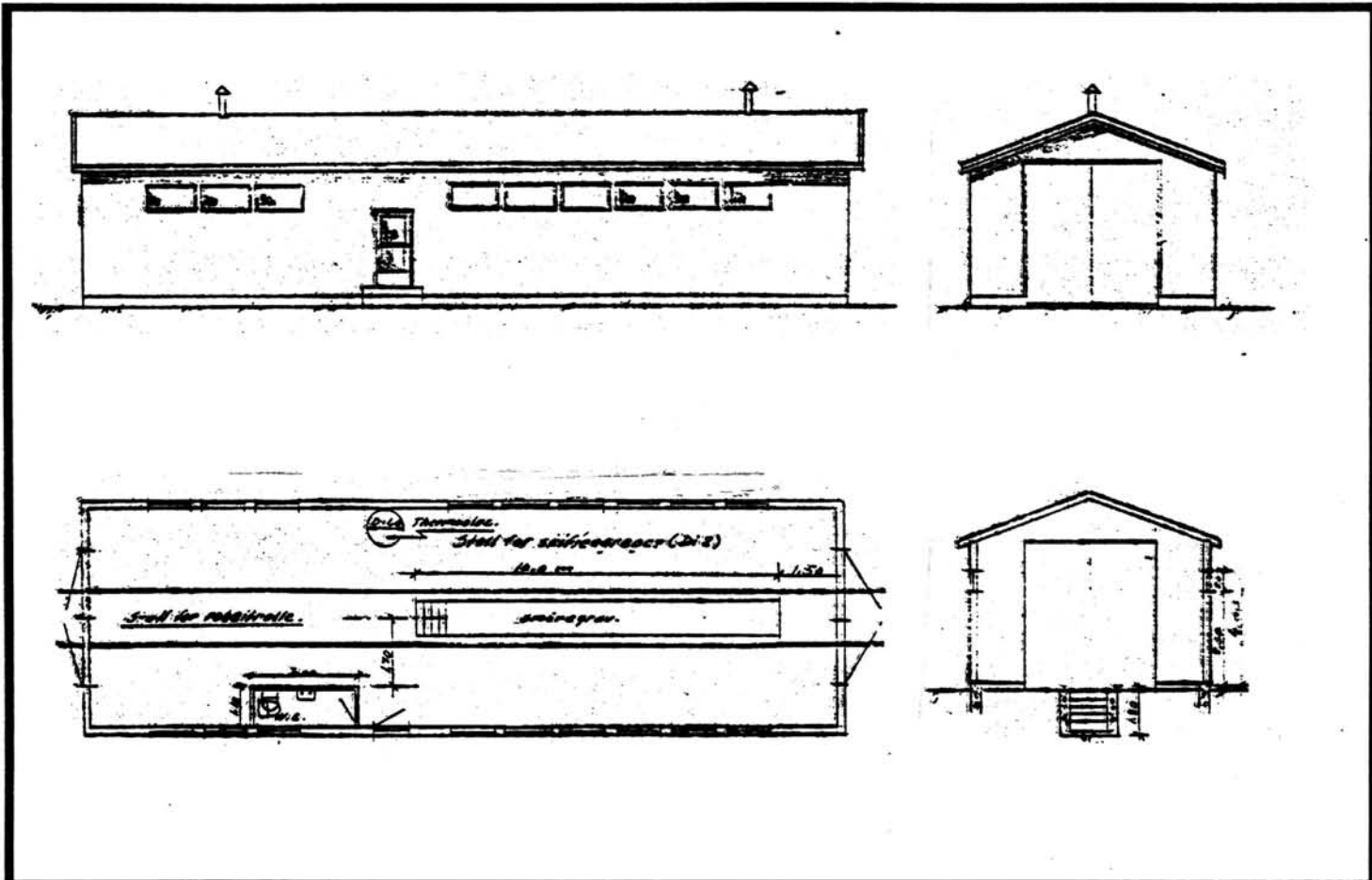
TEGNINGER (ARKIVHENVISNING)	HdB 2298.2
ELDRE FOTOGRAF	

ANDRE OPPLYSNINGER	UTGITT	DATO	REGISTR.	DATO 14.10.81
	RETTELSESBLAD	NR	INNFØRT DEN	AV
		NR	INNFØRT DEN	AV
	NR	INNFØRT DEN	AV	

NSB · REGISTRERING AV BYGNINGER

Bak/Had 0703.79

NAVN BYGNINGENS ART	LILLEHAMMER STASJON Lok-stall	STASJONSNR. 0725	BYGN.NR. 6
BANESTREKNING	071 Hamar - Lillehammer	KILOMETER 184,29	
KOMMUNE.MATR.NR.	Lillehammer	GÅRDSNR.	BRUKSNR.
ADRESSE	2600 Lillehammer	DISTRIKT Hamar	



TEGNINGEN VISER: Orig. tegn. dat. 6.3.1973

M 1:200

OPPRINNELIG BRUKSFORMÅL	PRIMÆRT	Lok-stall		SEKUNDÆRT	
	NAVÆRENDE BRUKSFORMÅL	PRIMÆRT	Lok-stall	SEKUNDÆRT	ANTALL LEILIGHETER: 0 ANTALL OVERNATTINGSROM: 0
FORHOLD TIL ANDRE HUS	Del av anlegg - frittstående				
FYSISK MILJØ- SAMMENHENG	By				

VERNEVERDI	<input type="checkbox"/>	PRIORITERT	BYGNINGEN PRIORITERES SPESIELT SOM BEVARINGSOBJEKT (EVT. INTERN NSB-FREDNING)	<input type="checkbox"/>	BYGNINGEN ER FREDET I MEDHOLD AV LOV OM KULTURMINNER
	<input type="checkbox"/>	HØY	ENDRINGER SKAL IKKE FORETAS FØR ARKITEKKTTORET HAR GODKJENT PLANENE. DETTE GJELDER OGSÅ UTSKIFTING AV DØRER, VINDUER, KLEDNING, TAKTEKKING OSV.		
	<input type="checkbox"/>	MIDDELS			
	<input checked="" type="checkbox"/>	LAV	ENDRINGER KAN FORETAS UTEN GODKJENNING FRA ARKITEKKTTORET. DET HENVISES TIL GENERELLE RÅD OG RETNINGSLINJER.		
	<input type="checkbox"/>	INGEN			

DIMENSJONER	HOVED*IAL M 21 x 6,6	BEBYGD AREAL M ² 115	ANTALL ETASJER 1	BRUTTO GOLVAREAL M ²
-------------	-------------------------	------------------------------------	---------------------	------------------------------------

BYGNINGSDEL	TYPE, KONSTRUKSJON	INSTALLASJON	MERKNAD
FUNDAMENT	Betongmur	SKORSTEIN	STK. 0
KJELLER UNDERETASJE	Oppfylt betong på kult Smøregrav	ELEKTRISITET	Innlagt
YTTERVEGG	Bindingsverk	OPPVARMING	PRIMÆRT: Elektrisk SEKUNDÆRT:
FASADEKLEDNING	Profilerte stålplater (som tak)	VANN	
TAKFORM	Saltak	BAD	
TAKTEKKING	Profilerte stålplater	TOALETT	TYPE: WC ANTALL: 1

VINDUER		DEKOR INNSKRIPSJONER	
DØRER		INTERIØR	

BYGGEÅR	ÅR 1973	MERKNAD
TILBYGGING OMBYGGING FLYTTING	ÅR	ENDRING

VEDLIKEHOLDS- TILSTAND	TILSTAND: ÅR:	I GOD STAND	BEGYNNENDE FORFALL	FRAMSKREDET FORFALL	RUIN	EVT. FORFALLSÅRSÅK
	1981	X				

FARGESKJEMA	OPPRINNELIG	NAVÆRENDE	FRAMTIDIG	BYGGHERRE NSB
UTVENDIG VEGG		1F1 Mørk grå		ARKITEKT
VINDSKIER		7F8 Mørk brun		BYGGMESTER
GERIKTER		3C4 Grågul		BYGNINGSTYPE
VINDUER		3C4		STILPREG
DØRER		Porter: 1F1, Sidedør: 3C4		
HJØRNEBORD				

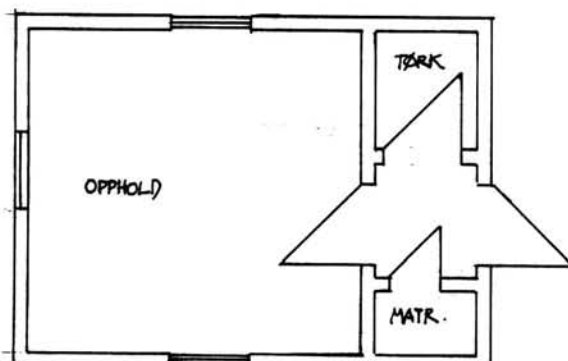
TEGNINGER (ARKIVHENVISNING)	HdB 3100
ELDRE FOTOGRAF.	

ANDRE OPPLYSNINGER	UTGITT	DATO	REGISTR.	DATO 14.10.81
	RETTELSESB- BLAD	NR	INNFØRT DEN	AV
		NR	INNFØRT DEN	AV
		NR	INNFØRT DEN	AV

NSB - REGISTRERING AV BYGNINGER

Bak/Had 0703.79

NAVN BYGNINGENS ART	LILLEHAMMER STASJON Skiftehytte	STASJONSNR. 0725	BYGN.NR. 7
BANESTREKNING	071 Hamar - Lillehammer	KILOMETER 184,31	
KOMMUNE.MATR.NR.	Lillehammer	GÅRDSNR.	BRUKSNR.
ADRESSE	2600 Lillehammer	DISTRIKT Hamar	



TEGNINGEN VISER: Oppm. skisse dat. 14.10.1981

M 1:100

OPPRINNELIG BRUKSFØRMÅL	PRIMÆRT Hvilebu	SEKUNDÆRT	
NAVÆRENDE BRUKSFØRMÅL	PRIMÆRT Hvilebu for skiftepers- onalet	SEKUNDÆRT	ANTALL LEILIGHETER: 0 ANTALL OVERNATTINGSROM: 0
FORHOLD TIL ANDRE HUS	Del av anlegg - frittstående		
FYSISK MILJØ- SAMMENHENG	By		

VERNEVERDI	<input type="checkbox"/> PRIO- RITERT	BYGNINGEN PRIORITERES SPESIELT SOM BEVA- RINGSOBJEKT (EVT. INTERN NSB-FREDNING)	<input type="checkbox"/> BYGNINGEN ER FREDET I MEDHOLD AV LOV OM KULTURMINNER
	<input type="checkbox"/> HØY	ENDRINGER SKAL IKKE FORETAS FØR ARKITEKTKONTORET HAR GODKJENT PLANENE. DETTE GJELDER OGSÅ UTSKIFTING AV DØRE, VINDUER, KLEDNING, TAKTEKKING OSV.	
	<input type="checkbox"/> MIDDELS		
	<input checked="" type="checkbox"/> LAV	ENDRINGER KAN FORETAS UTEN GODKJENNING FRA ARKITEKTKONTORET. DET HENVISES TIL GENE- RELLE RÅD OG RETNINGSLINJER.	
<input type="checkbox"/> INGEN			

DIMENSJONER	HOVED*ÅL M	6,15 x 4,5	BEBYGD AREAL M ²	28	ANTALL ETASJER	1	BRUTTO GOLVAREAL M ²
-------------	---------------	------------	--------------------------------	----	-------------------	---	------------------------------------

BYGNINGSDEL	TYPE, KONSTRUKSJON	INSTALLASJON	MERKNAD
FUNDAMENT	Gamle jernbanesviller i tre	SKORSTEIN	STK.
KJELLER UNDERETASJE	Kryperom, trebjelkelag	ELEKTRISITET	Innlagt
YTTERVEGG	Bindingsverk	OPPVARMING	PRIMÆRT: Elektrisk SEKUNDÆRT:
FASADEKLEDNING	Stående panel, vekselpanel	VANN	Ikke innlagt
TAKFORM	Saltak	BAD	TYPE:
TAKTEKING	Profilerte stålplater	TOALETT	ANTALL:

VINDUER		DEKOR INNSKRIPSJONER	
DØRER		INTERIØR	Opprinnelig interiør bevart

BYGGEÅR	ÅR	MERKNAD
	1973	
TILBYGGING OMBYGGING FLYTTING	ÅR	ENDRING
	1973	Flytta fra Fåberg i 1973

VEDLIKEHOLDS- TILSTAND	TILSTAND: ÅR:	I GOD STAND	BEGYNNENDE FORFALL	FRAMSKREDET FORFALL	RUIN	EVT. FORFALLSÅRSÅK
	1981	X				

FARGESKJEMA	OPPRINNELIG	NAVÆRENDE	FRAMTIDIG	BYGGHERRE
UTVENDIG VEGG		6F3 Gråbrun		NSB
VINDSKIER		6F3		ARKITEKT
GERIKTER		3C4 Grågul		BYGGMESTER
VINDUER		3C4		BYGNINGSTYPE
DØRER		3C4		STILPREG
HJØRNEBORD				

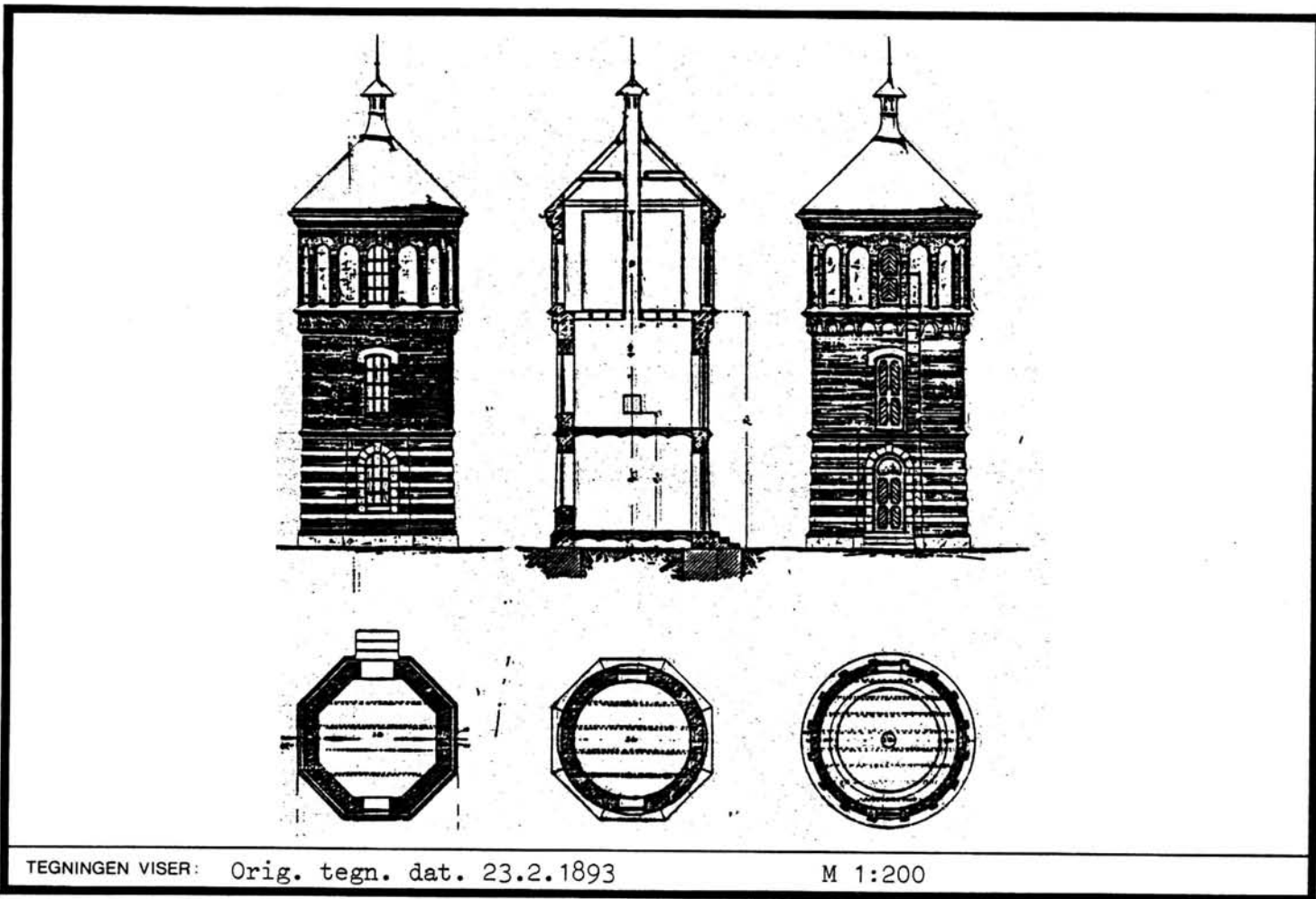
TEGNINGER (ARKIVHENVISNING)	
ELDRE FOTOGRAF.	

ANDRE OPPLYSNINGER	UTGITT	DATO	REGISTR.	DATO	
				14.10.81	
	RETTELSES- BLAD	NR	INNFØRT DEN	AV	
		NR	INNFØRT DEN	AV	
NR		INNFØRT DEN	AV		

NSB - REGISTRERING AV BYGNINGER

Bak/Had 0703.79

NAVN BYGNINGENS ART	LILLEHAMMER STASJON Vanntårn	STASJONSNR. 0725	BYGN.NR. 8
BANESTREKNING	071 Hamar - Lillehammer	KILOMETER 184,50	
KOMMUNE.MATR.NR.	Lillehammer	GÅRDSNR.	BRUKSNR.
ADRESSE	2600 Lillehammer	DISTRIKT Hamar	



TEGNINGEN VISER: Orig. tegn. dat. 23.2.1893

M 1:200

OPPRINNELIG BRUKSFORMÅL	PRIMÆRT Vanntårn	SEKUNDÆRT	
NÅVÆRENDE BRUKSFORMÅL	PRIMÆRT Ute av bruk	SEKUNDÆRT	ANTALL LEILIGHETER: 0 ANTALL OVERNATTINGSROM: 0
FORHOLD TIL ANDRE HUS	Del av anlegg - frittstående		
FYSISK MILJØ- SAMMENHENG	By		

VERNEVERDI	<input checked="" type="checkbox"/> PRIORITERT	BYGNINGEN PRIORITERES SPESIELT SOM BEVARINGSOBJEKT (EVT. INTERN NSB-FREDNING)	<input type="checkbox"/> BYGNINGEN ER FREDET I MEDHOLD AV LOV OM KULTURMINNER
	<input type="checkbox"/> HØY	ENDRINGER SKAL IKKE FORETAS FØR ARKITEKTKONTORET HAR GODKJENT PLANENE. DETTE GJELDER OGSÅ UTSKIFTING AV DØRER, VINDUER, KLEDNING, TAKTEKKING OSV.	
	<input type="checkbox"/> MIDDELS		
	<input type="checkbox"/> LAV	ENDRINGER KAN FORETAS UTEN GODKJENNING FRA ARKITEKTKONTORET. DET HENVISES TIL GENERELLE RÅD OG RETNINGSLINJER.	
	<input type="checkbox"/> INGEN		

DIMENSJONER	HOVED*ÅL M	4,8 x 4,8	BEBYGD AREAL M ²	18	ANTALL ETASJER	3	BRUTTO GOLVAREAL M ²
-------------	---------------	-----------	--------------------------------	----	-------------------	---	------------------------------------

BYGNINGSDEL	TYPE.KONSTRUKSJØN	INSTALLASJON	MERKNAD
FUNDAMENT	Betongmur	SKORSTEIN	STK. 0
KJELLER UNDERETASJE	Oppfylt, betong på mur	ELEKTRISITET	Innlagt
YTTERVEGG	Tegl-mur	OPPVARMING	PRIMÆRT: SEKUNDÆRT:
FASADEKLEDNING	1. Ingen 2. Puss	VANN	Innlagt (?)
TAKFORM	Kjegleform	BAD	TYPE:
TAKTEKKING	Sinkplater	TOALETT	ANTALL:

VINDUER	2(av 3) vinduer gjenmuret/panelt	DEKOR INNSKRIPSJONER	Bue over dør. Profilerte friser.
DØRER	1 døråpning (2.etg.) gjenmurt	INTERIØR	

BYGGEÅR	ÅR 1892	MERKNAD
TILBYGGING OMBYGGING FLYTTING	ÅR	ENDRING

VEDLIKEHOLDS- TILSTAND	TILSTAND: ÅR:	I GOD STAND	BEGYNNENDE FORFALL	FRAMSKREDET FORFALL	RUIN	EVT. FORFALLSÅRSÅK
	1981	X				Sprekker i grunnmur og puss

FARGESKJEMA	OPPRINNELIG	NAVERENDE	FRAMTIDIG	BYGGHERRE
UTVENDIG VEGG		Rød tegl og grå puss		NSB
VINDSKIER				ARKITEKT
GERIKTER				P.A.Due
VINDUER		4-5C2 Gråbrun		BYGGMESTER
DØRER		4-5C2		BYGNINGSTYPE
HJØRNEBORD				STILPREG

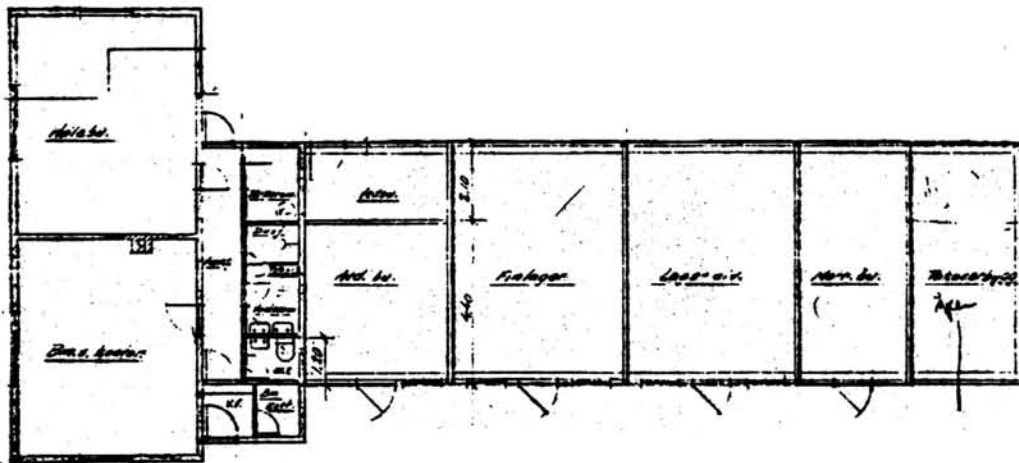
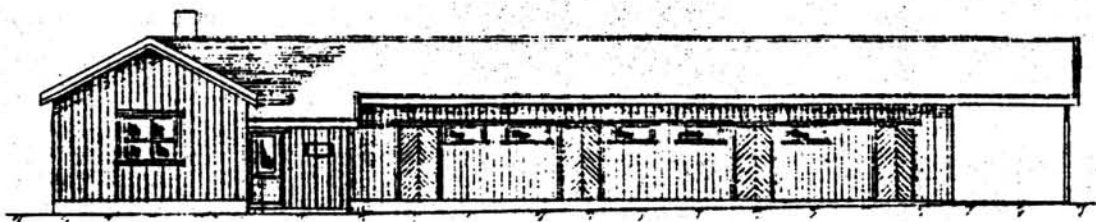
TEGNINGER (ARKIVHENVISNING)	B1 87
ELDRE FOTOGRAF.	

ANDRE OPPLYSNINGER	UTGITT	DATO	REGISTR.	DATO
				14.10.81
	RETTELSES- BLAD	NR	INNFØRT DEN	AV
		NR	INNFØRT DEN	AV
NR		INNFØRT DEN	AV	

NSB - REGISTRERING AV BYGNINGER

Bak/Had 0703.79

NAV BYGNINGENS ART	LILLEHAMMER STASJON B.M. kontor og lager	STASJONSNR. 0725	BYGN.NR. 9
BANESTREKNING	071 Hamar - Lillehammer	KILOMETER 184,50	
KOMMUNE.MATR.NR.	Lillehammer	GÅRDSNR.	BRUKSNR.
ADRESSE	2600 Lillehammer	DISTRIKT Hamar	



TEGNINGEN VISER: Endr. tegn. dat 10.4.1969

M 1:200

OPPRINNELIG BRUKSFORMÅL	PRIMÆRT Snekkerverksted	SEKUNDÆRT	
NÅVÆRENDE BRUKSFORMÅL	PRIMÆRT B.M. kontor Hvilebu, lager	SEKUNDÆRT	ANTALL LEILIGHETER: 0 ANTALL OVERNATTINGSROM: 0
FORHOLD TIL ANDRE HUS	Del av anlegg - sammenbygd		
FYSISK MILJØ- SAMMENHENG	By		

VERNEVERDI	<input type="checkbox"/> PRIORITYERT	BYGNINGEN PRIORITYERES SPESIELT SOM BEVARINGSOBJEKT (EVT. INTERN NSB-FREDNING)	<input type="checkbox"/> BYGNINGEN ER FREDET I MEDHOLD AV LOV OM KULTURMINNER
	<input type="checkbox"/> HØY	ENDRINGER SKAL IKKE FORETAS FØR ARKITEKTKONTORET HAR GODKJENT PLANENE. DETTE GJELDER OGSÅ UTSKIFTING AV DØRER, VINDUER, KLEDNING, TAKTEKKING OSV.	
	<input type="checkbox"/> MIDDELS		
	<input checked="" type="checkbox"/> LAV	ENDRINGER KAN FORETAS UTEN GODKJENNING FRA ARKITEKTKONTORET. DET HENVISES TIL GENERELLE RÅD OG RETNINGSLINJER.	
	<input type="checkbox"/> INGEN		

DIMENSJONER	HØVED'AL M 31,7 x 12	BEBYGD AREAL M ² 199	ANTALL ETASJER 1	BRUTTO GOLVAREAL M ²
-------------	-------------------------	------------------------------------	---------------------	------------------------------------

BYGNINGSDEL	TYPE.KONSTRUKSJON	INSTALLASJON	MERKNAD
FUNDAMENT	Betongmur	SKORSTEIN	STK. 1
KJELLER UNDERETASJE	1. Kryperom, trebjelkelag 2. Oppfylt, betong på kult	ELEKTRISITET	Innlagt
YTTERVEGG	1. Tømmer 2. Bindingsverk	OPPVARMING	PRIMÆRT: Elektrisk SEKUNDÆRT:
FASADEKLEDNING	Stående panel, tømmermannspanel	VANN	Innlagt
TAKFORM	Saltak	BAD	
TAKTEKKING	Bølgeblikk	TOALET	TYPE: ANTALL:

VINDUER		DEKOR INNSKRIPSJONER	
DØRER	Skifta ytterdør ved tilbygg av lager	INTERIØR	

BYGGEÅR	ÅR	MERKNAD
TILBYGGING OMBYGGING FLYTTING	1979	ENDRING Flytta til nåværende tomt, annen halvdel av 50 åra. Slutten av 60-tallet omgjort til B.M.kontor og hvilerom. Lager tilbygd et par år seinere. Overnattingsbolig bygd inntil.

VEDLIKEHOLDS- TILSTAND	TILSTAND:	I GOD STAND	BEGYNNENDE FORFALL	FRAMSKREDET FORFALL	RUIN	EVT. FORFALLSÅRSÅK
	ÅR:	1981	X			

FARGESKJEMA	OPPRINNELIG	NAVÆRENDE	FRAMTIDIG	BYGGHERRE
UTVENDIG VEGG		6EF7 Brun		NSB
VINDSKIER		8F5 -Mørk brun og hvit		ARKITEKT
GERIKTER				BYGGMESTER
VINDUER		8F5 og hvit		BYGNINGSTYPE
DØRER		6C8, 9C7- Brunoransje/brunnød		STILPREG
HJØRNEBORD				

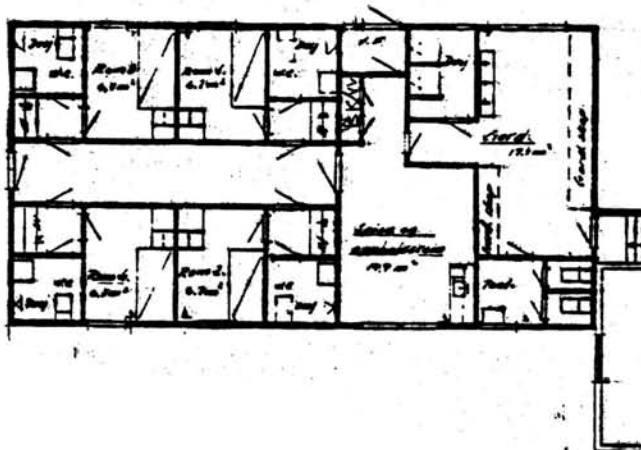
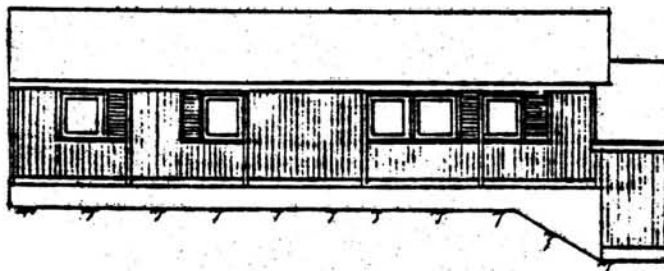
TEGNINGER (ARKIVHENVISNING)	H.d.B. 3042
ELDRE FOTOGRAF	

ANDRE OPPLYSNINGER	UTGITT	DATO	REGISTR.	DATO 13.10.81
	RETTELSES- BLAD	NR	INNFØRT DEN	AV
		NR	INNFØRT DEN	AV
		NR	INNFØRT DEN	AV

NSB · REGISTRERING AV BYGNINGER

Bak/Had 0703.79

NAVN BYGNINGENS ART	LILLEHAMMER STASJON Overnattingsbolig	STASJONSNR. 0725	BYGN.NR. 10
BANESTREKNING	071 Hamar - Lillehammer	KILOMETER 184,51	
KOMMUNE.MATR.NR.	Lillehammer	GÅRDSNR.	BRUKSNR.
ADRESSE	2600 Lillehammer	DISTRIKT Hamar	



TEGNINGEN VISER: Orig. tegn. dat. 31.7.1980

M 1:200

OPPRINNELIG BRUKSFØRMÅL	PRIMÆRT	Overnattingsbolig Garderobe Spise og oppholdsrom	
	SEKUNDÆRT		
NÅVÆRENDE BRUKSFØRMÅL	PRIMÆRT	Overnattingsbolig Garderobe Spise og oppholdsrom	ANTALL LEILIGHETER: 0
	SEKUNDÆRT		ANTALL OVERNATTINGSROM: 4
FORHOLD TIL ANDRE HUS	Del av anlegg - sammenbygd		
FYSISK MILJØ- SAMMENHENG	By		

VERNEVERDI	<input type="checkbox"/> PRIO- RITERT	BYGNINGEN PRIORITERES SPESIELT SOM BEVA- RINGSOBJEKT (EVT. INTERN NSB-FREDNING)	<input type="checkbox"/> BYGNINGEN ER FREDET I MEDHOLD AV LOV OM KULTURMINNER
	<input type="checkbox"/> HØY	ENDRINGER SKAL IKKE FORETAS FØR ARKITEKTKONTORET HAR GODKJENT PLANENE. DETTE GJELDER OGSÅ UTSKIFTING AV DØRER, VINDUER, KLEDNING, TAKTEKKING OSV.	
	<input type="checkbox"/> MIDDELS		
	<input checked="" type="checkbox"/> LAV	ENDRINGER KAN FORETAS UTEN GODKJENNING FRA ARKITEKTKONTORET. DET HENVISES TIL GÈNE- RELLE RÅD OG RETNINGSLINJER.	
<input type="checkbox"/> INGEN			

DIMENSJONER	HOVEDÅL M 15,2 x 8	BEBYGD AREAL M ² 122	ANTALL ETASJER 1	BRUTTO GOLVAREAL M ²
-------------	--------------------	---------------------------------	------------------	---------------------------------

BYGNINGSDEL	TYPE.KONSTRUKSJON	INSTALLASJON	MERKNAD
FUNDAMENT	Betongmur	SKORSTEIN	STK. 0
KJELLER UNDERETASJE	Kjeller, trebjelkelag	ELEKTRISITET	Innlagt
YTTERVEGG	Bindingsverk	OPPVARMING	PRIMÆRT: Elektrisk SEKUNDÆRT:
FASADEKLEDNING	Stående panel, tømmermannspanel	VANN	Innlagt
TAKFORM	Saltak	BAD	Innlagt
TAKTEKKING	Papp	TOALETT	TYPE: WC ANTALL: 6

VINDUER		DEKOR INNSKRIPSJONER	
DØRER		INTERIØR	

BYGGEÅR	ÅR 1979	MERKNAD
TILBYGGING OMBYGGING FLYTTING	ÅR	ENDRING

VEDLIKEHOLDS- TILSTAND	TILSTAND: ÅR:	I GOD STAND	BEGYNNENDE FORFALL	FRAMSKREDET FORFALL	RUIN	EVT. FORFALLSÅRSÅK
	1981	X				

FARGESKJEMA	OPPRINNELIG	NAVÆRENDE	FRAMTIDIG	BYGGHERRE
UTVENDIG VEGG		6EF4 Brun		NSB
VINDSKIER		sort		ARKITEKT
GERIKTER		sort		Moelven bruk
VINDUER		sort		BYGGMESTER
DØRER		Klar lakk på teak		BYGNINGSTYPE
HJØRNEBORD				STILPREG


TEGNINGER (ARKIVHENVISNING)	HdB 3197.1
ELDRE FOTOGRAF	

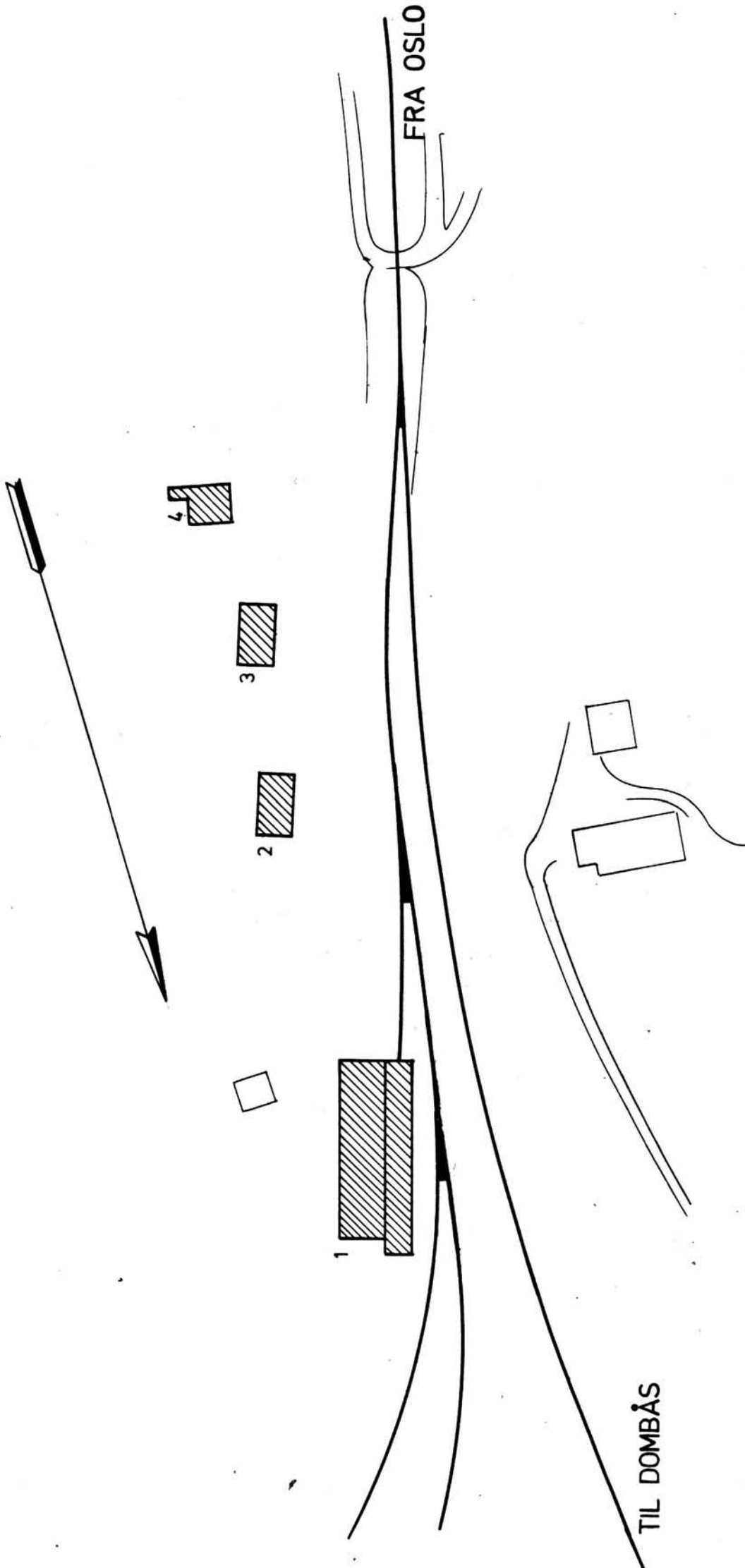
ANDRE OPPLYSNINGER	Ferdighus fra Moelven bruk. De innvendige lettvegger isolerer dårlig mot lyd (utilfredstillende).	UTGITT	DATO	REGISTR.	DATO
					13.10.81
		RETTELSES- BLAD	NR	INNFØRT DEN	AV
			NR	INNFØRT DEN	AV

NSB · REGISTRERING AV BYGNINGER

UTGITT:
REVIDERT:

STASJONSNR		STASJON/STREKNING/ANLEGG		BANE/BILROUTE		DISTRIKT						
		LILLEHAMMER - FÅBERG		EIDSVOLL - DOMBÅSBANEN		HAMAR						
BYGN NR	KILOMETER	BYGNINGSTYPE	ADRESSE	MATRIKSEL GNR BNR	BEBYGD AREAL	ETG	BRUTTO GOLVFLATE	* HOVED- MATERIALE	BYGGEGAR	TEGNINGER ARKIVNR.	MERKNAD	EGET SKEIWA
	187,72	Hvilebu	Hovmoen		17,5	1	17,5	Tre			Skal bevares	
	187,77	Lagerskur	"		50	1	50	Tre				
1	190,75	Elektroverksted og -lager	Fåberg omformerstasjon		440	1	440	Tre	1966	Ak 11203		X
2	190,69	Tomannsbolig I	"		106	2	106	Tre	1966	Ak 11037	Type v.25	X
3	190,66	Tomannsbolig II	"		106	2	106	Tre	1967	Ak 11037	Type v.25	X
4	190,63	Enebolig III	"		54	1½	54	Tre	1966	Ak 11065	Type v.16	X
	191,45	Dresinbu	Fåberg								Forfallen	



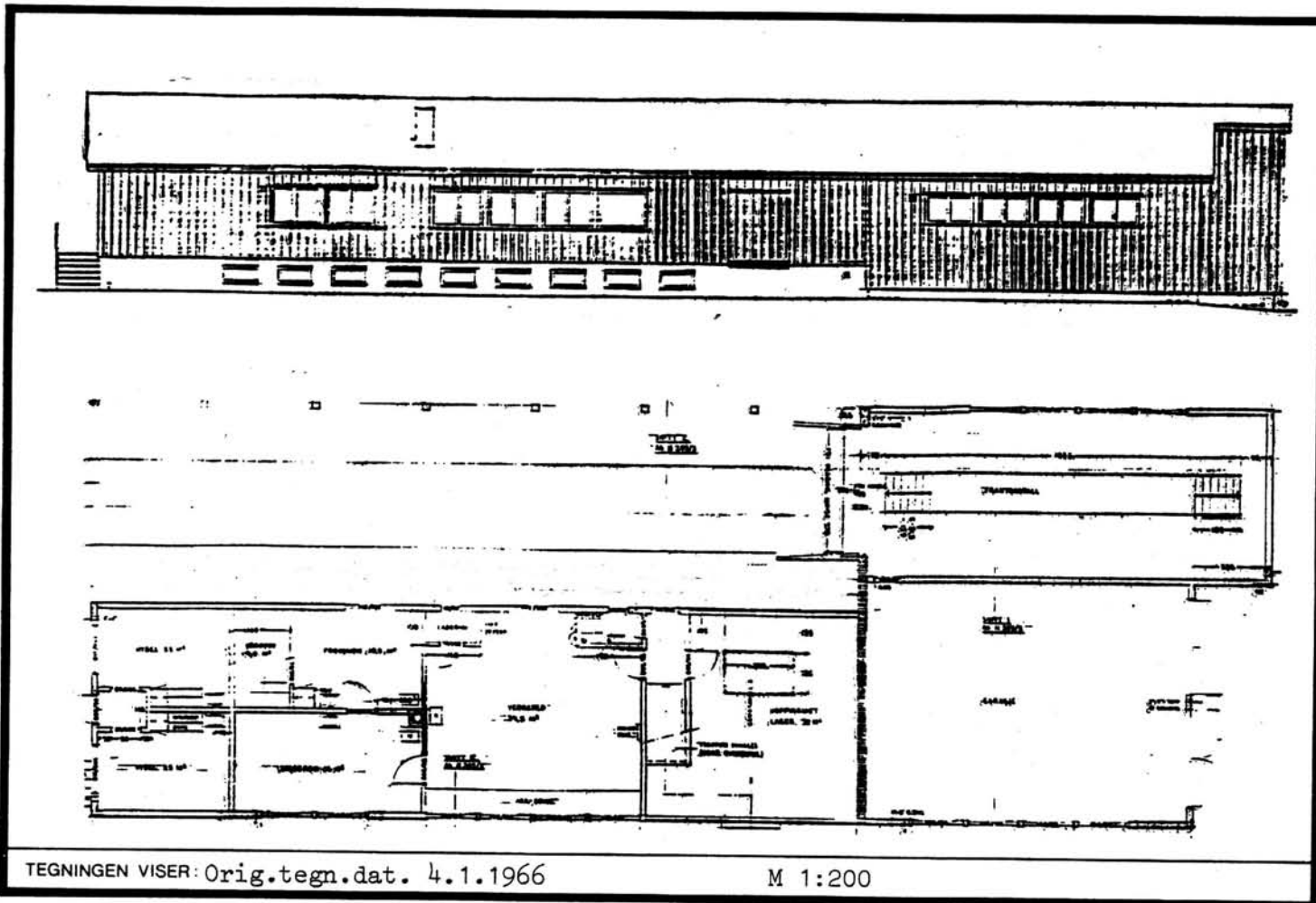


SITUASJONS-	
KART OVER: Fåberg omformerst.	
BANE-	072 Lilleh.-Dombås
STREKNING:	DATO: okt.-81
MÅLSTOKK: 1:1000	
UTGITT AV	
LINJEKART NR.:	
BUSHOLDEPLASS I DIREKTE	JA <input type="radio"/> NEI <input checked="" type="radio"/>
TILKNYTNING TIL STASJONEN?	JA <input type="radio"/> NEI <input checked="" type="radio"/>
DROB- og HOLDEPLASS I DIREKTE	JA <input type="radio"/> NEI <input checked="" type="radio"/>
TILKNYTNING TIL STASJONEN?	JA <input type="radio"/> NEI <input checked="" type="radio"/>

NSB - REGISTRERING AV BYGNINGER

Bak/Had 0703.79

NAVN BYGNINGENS ART	FÅBERG OMFORMERSTASJON Elektroverksted og lager	STASJONSNR.	BYGN.NR. 1
BANESTREKNING	072 Lillehammer - Dombås	KILOMETER	190,75
KOMMUNE, MATR. NR.	Lillehammer	GÅRDSNR.	BRUKSNR.
ADRESSE	2638 Fåberg	DISTRIKT	Hamar



TEGNINGEN VISER: Orig.tegn.dat. 4.1.1966

M 1:200

OPPRINNELIG BRUKSFØRMÅL	PRIMÆRT Verksted, lager, garasje traktorstall, overnattings- rom.	SEKUNDÆRT	
NÅVERENDE BRUKSFØRMÅL	PRIMÆRT Verksted, lager, garasjer, traktorstall, overnattings- rom.	SEKUNDÆRT	ANTALL LEILIGHETER: 0 ANTALL OVERNATTINGSROM: 2
FORHOLD TIL ANDRE HUS	Del av anlegg - frittstående		
FYSISK MILJØ- SAMMENHENG	Mindre tettsted		

VERNEVERDI	<input type="checkbox"/> PRIO- RITERT	BYGNINGEN PRIORITERES SPESIELT SOM BEVA- RINGSOBJEKT (EVT. INTERN NSB-FREDNING)	<input type="checkbox"/> BYGNINGEN ER FREDET I MEDHOLD AV LOV OM KULTURMINNER
	<input type="checkbox"/> HØY	ENDRINGER SKAL IKKE FORETAS FØR ARKITEKTKONTORET HAR GODKJENT PLANENE. DETTE GJELDER OGSÅ UTSKIFTING AV DØRER, VINDUER, KLEDNING, TAKTEKKING OSV.	
	<input type="checkbox"/> MIDDELS		
	<input checked="" type="checkbox"/> LAV	ENDRINGER KAN FORETAS UTEN GODKJENNING FRA ARKITEKTKONTORET. DET HENVISES TIL GENE- RELLE RÅD OG RETNINGSLINJER.	
<input type="checkbox"/> INGEN			

DIMENSJONER	HOVED*ÅL M	32,1 x 12,4	BEBYGD AREAL M ²	440	ANTALL ETASJER	1	BRUTTO GOLVAREAL M ²
-------------	---------------	-------------	--------------------------------	-----	-------------------	---	------------------------------------

BYGNINGSDEL	TYPE. KONSTRUKSJON	INSTALLASJON	MERKNAD
FUNDAMENT	Betongmur	SKORSTEIN	STK. 1
KJELLER UNDERETASJE	1. Kjeller, betongdekke 2. Oppfylt, betong på kult	ELEKTRISITET	Innlagt
		OPPVARMING	PRIMÆRT: Elektrisk SEKUNDÆRT:
YTTERVEGG	Bindingsverk	VANN	Innlagt
FASADEKLEDNING	Stående panel, tømmermannspanel	BAD	Innlagt
TAKFORM	Saltak	TOALETT	TYPE: WC ANTALL: 1
TAKTEKKING	Papp		

VINDUER		DEKOR INNSKRIPSJONER	
DØRER		INTERIØR	

BYGGEÅR	ÅR 1966	MERKNAD
TILBYGGING OMBYGGING FLYTTING	ÅR	ENDRING Betongdekke i verksted belagt med plater og belegg.

VEDLIKEHOLDS- TILSTAND	TILSTAND: ÅR:	I GOD STAND	BEGYNNENDE FORFALL	FRAMSKREDET FORFALL	RUIN	EVT. FORFALLSÅRSÅK
	1981	X				

FARGESKJEMA	OPPRINNELIG	NÅVERENDE	FRAMTIDIG	BYGGHERRE NSB
UTVENDIG VEGG		5D8 Gulbrun		ARKITEKT NSB-AK v/A. Sundby
VINDSKIER		5D8 og hvit		BYGGMESTER
GERIKTER				BYGNINGSTYPE Som Dombås elektroverkst.
VINDUER		hvit		STILPREG
DØRER		Klar lakk		
HJØRNEBORD				

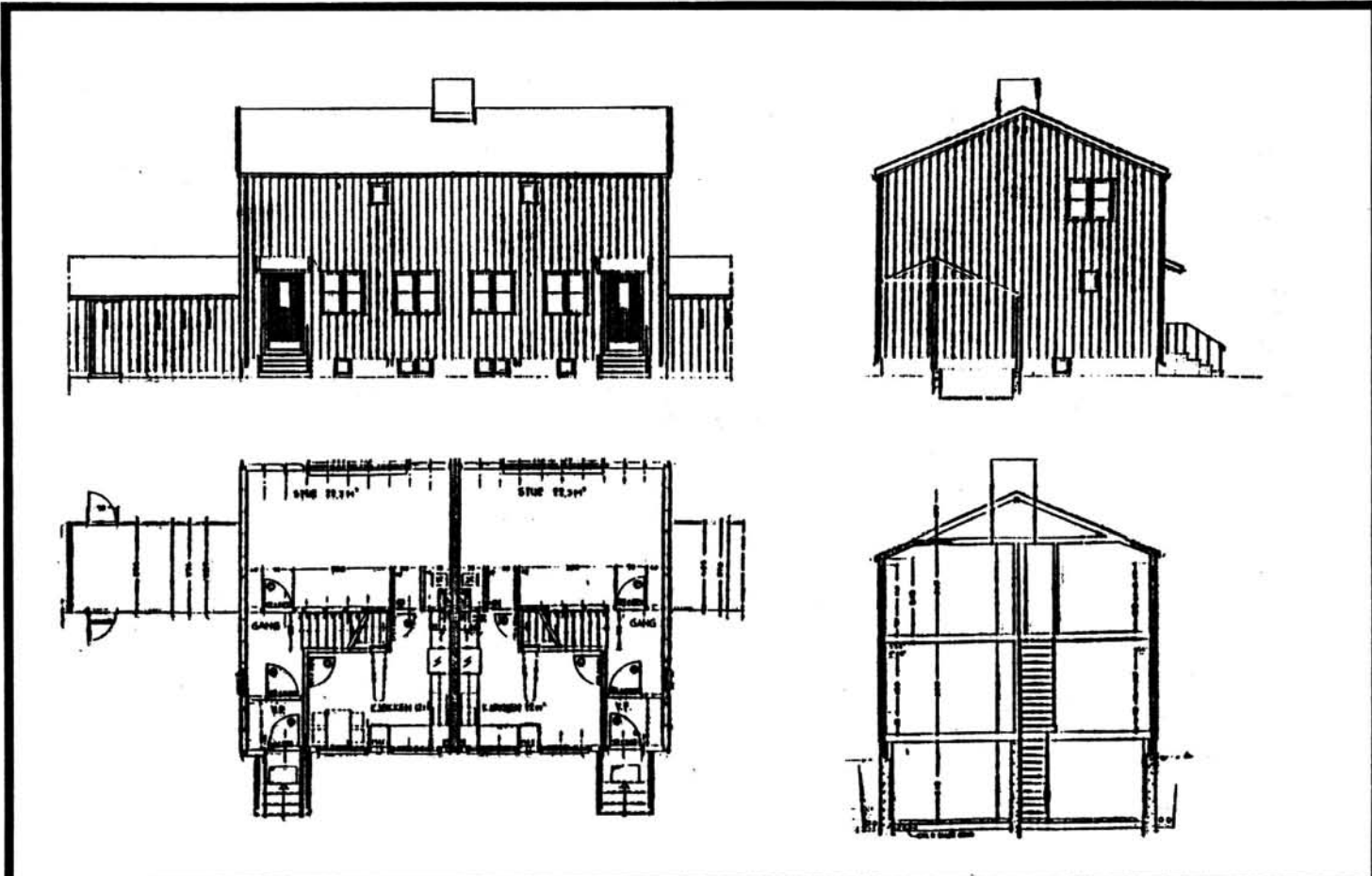
TEGNINGER (ARKIVHENVISNING)	Ak 11203
ELDRE FOTOGRAF.	

ANDRE OPPLYSNINGER	UTGITT	DATO	REGISTR.	DATO 24.10.81
	RETTELSES- BLAD	NR	INNFØRT DEN	AV
		NR	INNFØRT DEN	AV
	NR	INNFØRT DEN	AV	

NSB · REGISTRERING AV BYGNINGER

Bak/Had 0703.79

NAVN BYGNINGENS ART	FÅBERG OMFORMERSTASJON Tomannsbolig I	STASJONSNR.	BYGN.NR. 2
BANESTREKNING	072 Lillehammer - Dombås	KILOMETER	190,69
KOMMUNE.MATR.NR.	Lillehammer	GARDSNR.	BRUKSNR.
ADRESSE	2638 Fåberg	DISTRIKT	Hamar



TEGNINGEN VISER: Orig.tegn.dat. 8.9.1959

M 1:200

OPPRINNELIG BRUKSFORMÅL	PRIMÆRT Tomannsbolig	SEKUNDÆRT	
NÅVÆRENDE BRUKSFORMÅL	PRIMÆRT Tomannsbolig	SEKUNDÆRT	ANTALL LEILIGHETER: 2 ANTALL OVERNATTINGSROM: 0
FORHOLD TIL ANDRE HUS	Del av anlegg - frittstående		
FYSISK MILJØ- SAMMENHENG	Mindre tettsted		

VERNEVERDI	<input type="checkbox"/> PRIO- RITERT	BYGNINGEN PRIORITERES SPESIELT SOM BEVA- RINGSOBJEKT (EVT. INTERN NSB-FREDNING)	<input type="checkbox"/> BYGNINGEN ER FREDET I MEDHOLD AV LOV OM KULTURMINNER
	<input type="checkbox"/> HØY	ENDRINGER SKAL IKKE FORETAS FØR ARKITEKTKONTORET HAR GODKJENT PLANENE. DETTE GJELDER OGSÅ UTSKIFTING AV DØRER, VINDUER, KLEDNING, TAKTEKKING OSV.	
	<input checked="" type="checkbox"/> MIDDELS		
	<input type="checkbox"/> LAV	ENDRINGER KAN FORETAS UTEN GODKJENNING FRA ARKITEKTKONTORET. DET HENVISES TIL GENE- RELLE RÅD OG RETNINGSLINJER.	
<input type="checkbox"/> INGEN			

DIMENSJONER	HØVED'ÅL M 12,34 x 7,95	BEBYGD AREAL M ² 106	ANTALL ETASJER 2	BRUTTO GOLVAREAL M ²
-------------	----------------------------	------------------------------------	---------------------	------------------------------------

BYGNINGSDEL	TYPE, KONSTRUKSJON	INSTALLASJON	MERKNAD
FUNDAMENT	Betongmur	SKORSTEIN	STK. 1
KJELLER UNDERETASJE	Kjeller, trebjelkelag	ELEKTRISITET	Innlagt
YTTERVEGG		OPPVARMING	PRIMÆRT: Olje SEKUNDÆRT: Elektrisk, ved
FASADEKLEDNING	Stående panel, tømmermannspanel	VANN	Innlagt
TAKFORM	Saltak	BAD	Innlagt
TAKTEKKING	Rød krum tegl	TOALETT	TYPE: WC ANTALL 2

VINDUER		DEKOR INNSKRIPSJONER	
DØRER		INTERIØR	

BYGGÅR	ÅR 1966	MERKNAD
TILBYGGING OMBYGGING FLYTTING	ÅR	ENDRING

VEDLIKEHOLDS- TILSTAND	TILSTAND:	I GOD STAND	BEGYNNENDE FORFALL	FRAMSKREDET FORFALL	RUIIN	EVT. FORFALLSÅRSÅK
	ÅR:					
	1981	X				

FARGESKJEMA	OPPRINNELIG	NÅVERENDE	FRAMTIDIG	BYGGHERRE
UTVENDIG VEGG		5D8 Gulbrun		NSB
VINDSKIER		5D8 og hvit		ARKITEKT NSB-AK v/A. Sundby
GERIKTER				BYGGMESTER
VINDUER		hvit		
DØRER		Klar lakk		BYGNINGSTYPE
HJØRNEBORD				V. 25 b
				STILPREG

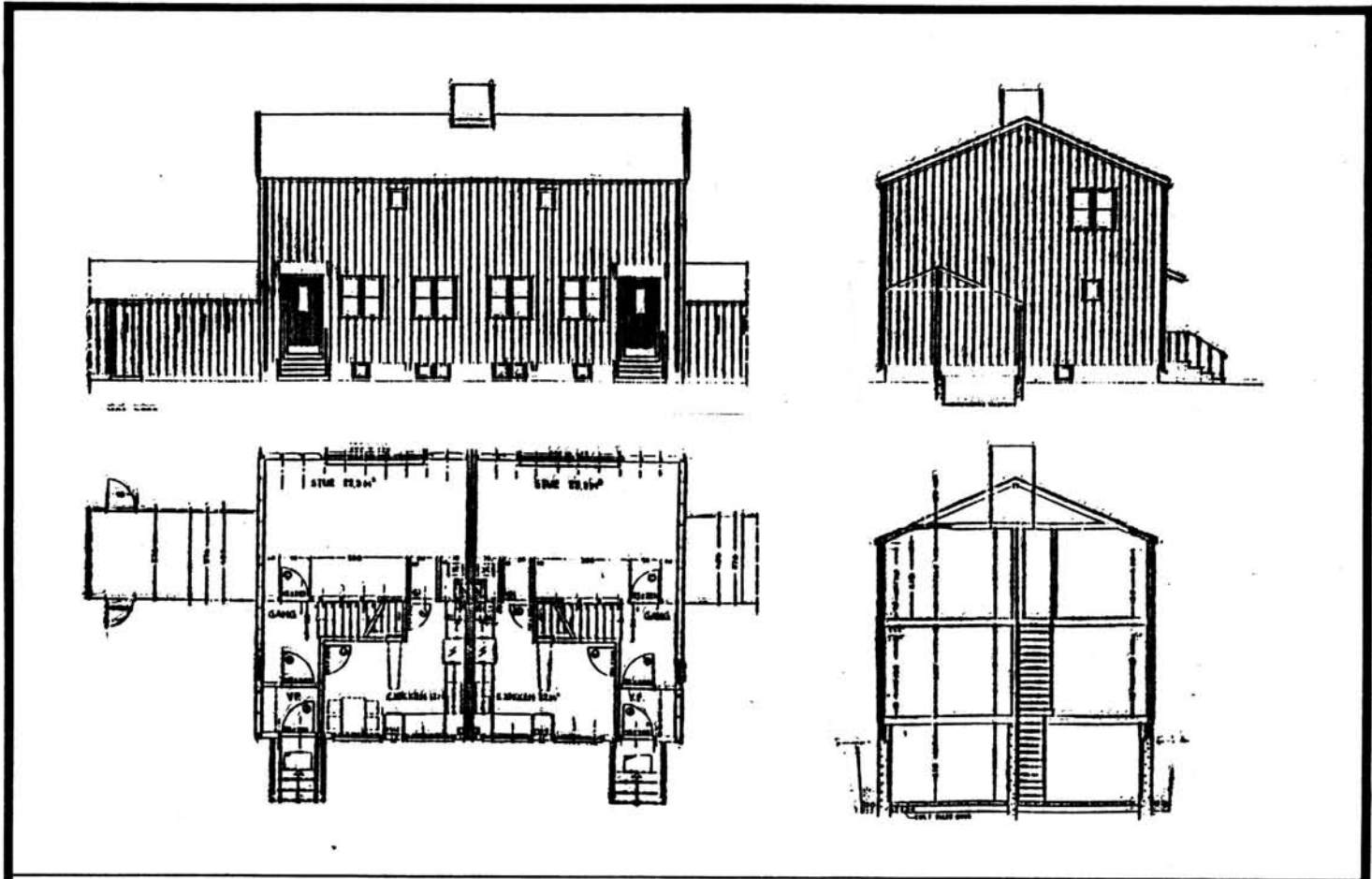
TEGNINGER (ARKIVHENVISNING)	Ak 11037
ELDRE FOTOGRAF.	

ANDRE OPPLYSNINGER	Tegningen viser Type V.25 . Type V.25b har inngang på gavl.	UTGITT	DATO	REGISTR.	DATO
					24.10.81
		RETTELSES- BLAD	NR	INNFORT DEN	AV
			NR	INNFORT DEN	AV
NR	INNFORT DEN		AV		

NSB · REGISTRERING AV BYGNINGER

Bak/Had 07.03.79

NAVN BYGNINGENS ART	FÅBERG OMFORMERSTASJON Tomannsbolig II	STASJONSNR.	BYGN.NR. 3
BANESTREKNING	072 Lillehammer - Dombås	KILOMETER	190,66
KOMMUNE.MATR.NR.	Lillehammer	GÅRDSNR.	BRUKSNR.
ADRESSE	2638 Fåberg	DISTRIKT	Hamar



TEGNINGEN VISER: Orig.tegn.dat. 8.9.1959

M 1:200

OPPRINNELIG BRUKSFØRMÅL	PRIMÆRT Tomannsbolig	SEKUNDÆRT	
NÅVÆRENDE BRUKSFØRMÅL	PRIMÆRT Tomannsbolig	SEKUNDÆRT	ANTALL LEILIGHETER: 2 ANTALL OVERNATTINGSROM: 0
FØRHOLD TIL ANDRE HUS	Del av anlegg -frittstående		
FYSISK MILJØ- SAMMENHENG	Mindre tettsted		

VERNEVERDI	<input type="checkbox"/> PRIO- RITERT	BYGNINGEN PRIORITERES SPESIELT SOM BEVA- RINGSOBJEKT (EVT. INTERN NSB-FREDNING)	<input type="checkbox"/> BYGNINGEN ER FREDET I MEDHOLD AV LOV OM KULTURMINNER
	<input type="checkbox"/> HØY	ENDRINGER SKAL IKKE FORETAS FØR ARKITEKTKONTORET HAR GODKJENT PLANENE. DETTE GJELDER OGSÅ UTSKIFTING AV DØRER, VINDUER, KLEDNING, TAKTEKKING OSV.	
	<input checked="" type="checkbox"/> MIDDLELS		
	<input type="checkbox"/> LAV	ENDRINGER KAN FORETAS UTEN GODKJENNING FRA ARKITEKTKONTORET. DET HENVISES TIL GENE- RELLE RÅD OG RETNINGSLINJER.	
	<input type="checkbox"/> INGEN		

DIMENSJONER	HØVED'IAL M 12,34 x 7,95	BEBYGD AREAL M ² 106	ANTALL ETASJER 2	BRUTTO GOLVAREAL M ²
-------------	-----------------------------	------------------------------------	---------------------	------------------------------------

BYGNINGSDEL	TYPE.KONSTRUKSJON	INSTALLASJON	MERKNAD
FUNDAMENT	Betongmur	SKORSTEIN	STK. 1
KJELLER UNDERETASJE	Kjeller, trebjelkelag	ELEKTRISITET	Innlagt
YTTERVEGG	Bindingsverk	OPPVARMING	PRIMÆRT: Olje SEKUNDÆRT: Elektrisk, ved
FASADEKLEDNING	Stående panel, tømmermannspanel	VANN	Innlagt
TAKFORM	Saltak	BAD	Innlagt
TAKTEKKING	Rød krum tegl	TOALETT	TYPE: WC ANTALL: 2

VINDUER		DEKOR INNSKRIPSJONER	
DØRER		INTERIØR	

BYGGEÅR	ÅR 1967	MERKNAD
TILBYGGING OMBYGGING FLYTTING	ÅR	ENDRING

VEDLIKEHOLDS- TILSTAND	TILSTAND: ÅR:	I GOD STAND	BEGYNNENDE FORFALL	FRAMSKREDET FORFALL	RUIN	EVT. FORFALLSÅRSÅK
	1981	X				

FARGESKJEMA	OPPRINNELIG	NÅVÆRENDE	FRAMTIDIG	BYGGHERRE NSB
UTVENDIG VEGG		5D8 Gulbrun		ARKITEKT NSB-AK v/A. Sundby
VINDSKIER		5D8 og hvit		BYGGMESTER
GERIKTER				BYGNINGSTYPE V.25 b.
VINDUER		hvit		STILPREG
DØRER		Klar lakk		
HJØRNEBORD				

TEGNINGER (ARKIVHENVISNING)	Ak 11037
ELDRE FOTOGRAF.	

ANDRE OPPLYSNINGER	Tegningen viser Type V.25 . Type V.25b har inngang på gavl.	UTGITT	DATO	REGISTR.	DATO 24.10.81
		RETTELSES- BLÅD	NR	INNFOR DEN	AV
			NR	INNFOR DEN	AV
			NR	INNFOR DEN	AV

NSB - REGISTRERING AV BYGNINGER

Bak/Had 0703.79

NAVN BYGNINGENS ART	FÅBERG OMFORMERSTASJON Bolig III	STASJONSNR.	BYGN.NR. 4
BANESTREKNING	072 Lillehammer - Dombås	KILOMETER	190,63
KOMMUNE.MATR.NR.	Lillehammer	GARDSNR.	BRUKSNR.
.ADRESSE	2638 Fåberg	DISTRIKT	Hamar



TEGNINGEN VISER: Orig.tegn. dat. 23.12.1960 M 1:200

OPPRINNELIG BRUKSFORMÅL	PRIMÆRT Enebolig	SEKUNDÆRT	
NÅVÆRENDE BRUKSFORMÅL	PRIMÆRT Enebolig	SEKUNDÆRT	ANTALL LEILIGHETER: 1 ANTALL OVERNATTINGSROM: 0
FORHOLD TIL ANDRE HUS	Del av anlegg - frittstående		
FYSISK MILJØ- SAMMENHENG	Mindre tettsted		

VERNEVERDI	<input type="checkbox"/> PRIO- RITERT	BYGNINGEN PRIORITERES SPESIELT SOM BEVA- RINGSOBJEKT (EVT. INTERN NSB-FREDNING)	<input type="checkbox"/> BYGNINGEN ER FREDET I MEDHOLD AV LOV OM KULTURMINNER
	<input type="checkbox"/> HØY	ENDRINGER SKAL IKKE FORETAS FØR ARKITEKKTTORET HAR GODKJENT PLANENE. DETTE GJELDER OGSÅ UTSKIFTING AV DØRER, VINDUER, KLEDNING, TAKTEKKING OSV.	
	<input checked="" type="checkbox"/> MIDDELS		
	<input type="checkbox"/> LAV	ENDRINGER KAN FORETAS UTEN GODKJENNING FRA ARKITEKKTTORET. DET HENVISES TIL GENE- RELLE RÅD OG RETNINGSLINJER.	
	<input type="checkbox"/> INGEN		

DIMENSJONER	HOVEDÅL M 8,4 x 7	BEBYGD AREAL M ² 54	ANTALL ETASJER 1½	BRUTTO GOLVAREAL M ²
-------------	----------------------	-----------------------------------	----------------------	---------------------------------

BYGNINGSDEL	TYPE, KONSTRUKSJON	INSTALLASJON	MERKNAD
FUNDAMENT	Betongmur	SKORSTEIN	STK 1
KJELLER UNDERETASJE	1. Kjeller, trebjelkelag 2. Kryperom, trebjelkelag	ELEKTRISITET	Innlagt
YTTERVEGG	Bindingsverk	OPPVARMING	PRIMÆRT: Ved SEKUNDÆRT: Elektrisk
FASADEKLEDNING	Stående panel, tømmermannspanel	VANN	Innlagt
TAKFORM	Saltak	BAD	Innlagt
TAKTEKKING	Rød krum tegl	TOALETT	TYPE: WC ANTALL: 1

VINDUER		DEKOR INNSKRIPSJONER	
DØRER		INTERIØR	

BYGGEÅR	ÅR 1966	MERKNAD
TILBYGGING OMBYGGING FLYTTING	ÅR	ENDRING

VEDLIKEHOLDS- TILSTAND	TILSTAND:	I GOD STAND	BEGYNNENDE FORFALL	FRAMSKREDET FORFALL	RUIN	EVT. FORFALLSÅRSÅK
	ÅR:					
	1981	X				Dårlige vinduer, dårlig verandadør 2.etg. soverom, uisolert trapp, generell dår- lig isolasjon.

FARGESKJEMA	OPPRINNELIG	NAVÆRENDE	FRAMTIDIG	BYGGHERRER
UTVENDIG VEGG		5D8 Gulbrun		NSB
VINDSKIER		5D8 og hvit		ARKITEKT
GERIKTER				NSB-AK v/A. Sundby
VINDUER		hvit		BYGGMESTER
DØRER		Klar lakk		BYGNINGSTYPE
HJØRNEBORD				V. 16
				STILPREG

TEGNINGER (ARKIVHENVISNING)	Ak 11065
ELDRE FOTOGRAF.	

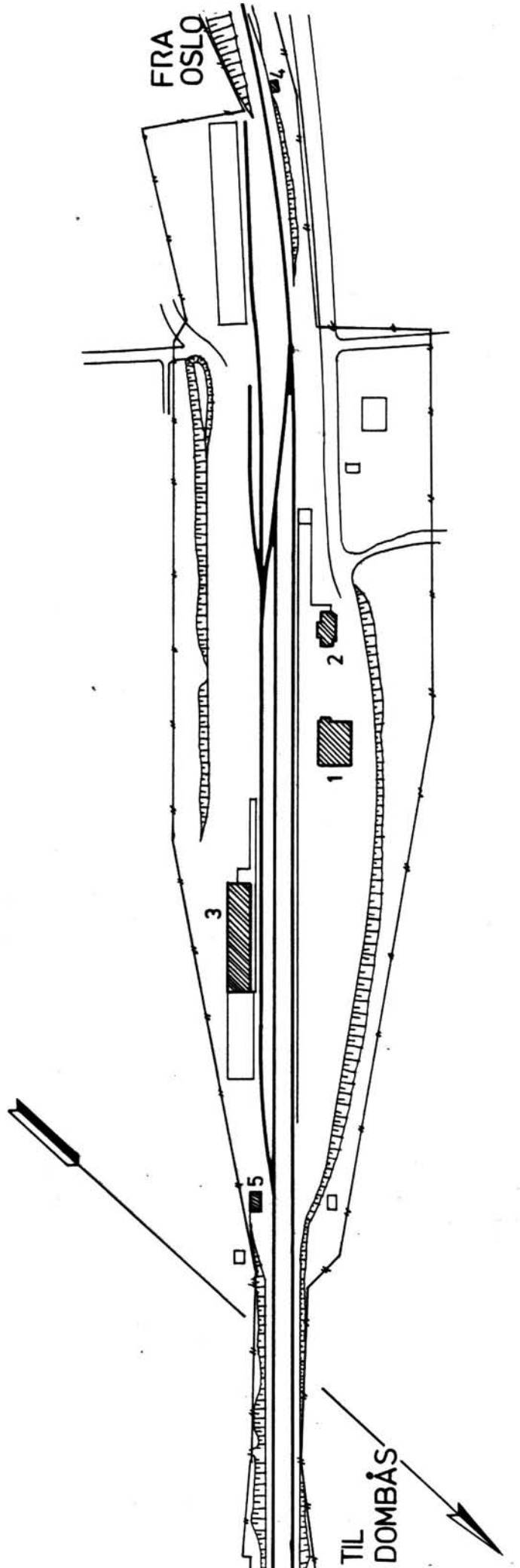
ANDRE OPPLYSNINGER	Bod. lengde: 5,20 m bredde: 3,00 m	UTGITT	DATO	REGISTR.	DATO
					24.10.81
		RETTELSES- BLAD	NR	INNFORT DEN	AV
			NR	INNFORT DEN	AV
NR	INNFORT DEN		AV		

NSB - REGISTRERING AV BYGNINGER

UTGITT:
REVIDERT:

STASJONSNR 0728	STASJON/STREKNING/ANLEGG FÅBERG STASJON	BANE/BILROUTE EIDSVOLL - DOMBÅSBANEN	DISTRIKT HAMAR
--------------------	--	---	-------------------

BYGN NR	KILOMETER	BYGNINGSTYPE	ADRESSE	MATRIKkel GNR BNR	BEBYGD AREAL	ETG	BRUTTO GOLVFLATE	HØVED-MATERIALE	BYGGEAR	TEGNINGER ARKIVNR.	MERKNAD	EGET SKJEMA
1	191,68	Stasjonsbygning	2638 Fåberg		165	2		Betong	1911	Bd. 297 Hd.B. 231-1		X
2	191,63	Uthus	"		55	1½		Tre	1900	Bl. 57		X
3	191,74	Godshus	"		319	1		Tre	1945	Hd.B. 2614		X
4	191,45	Skur/dresinbu	"		8	1		Tre				
5	191,84	Materialbu	"		37	1		Tre				

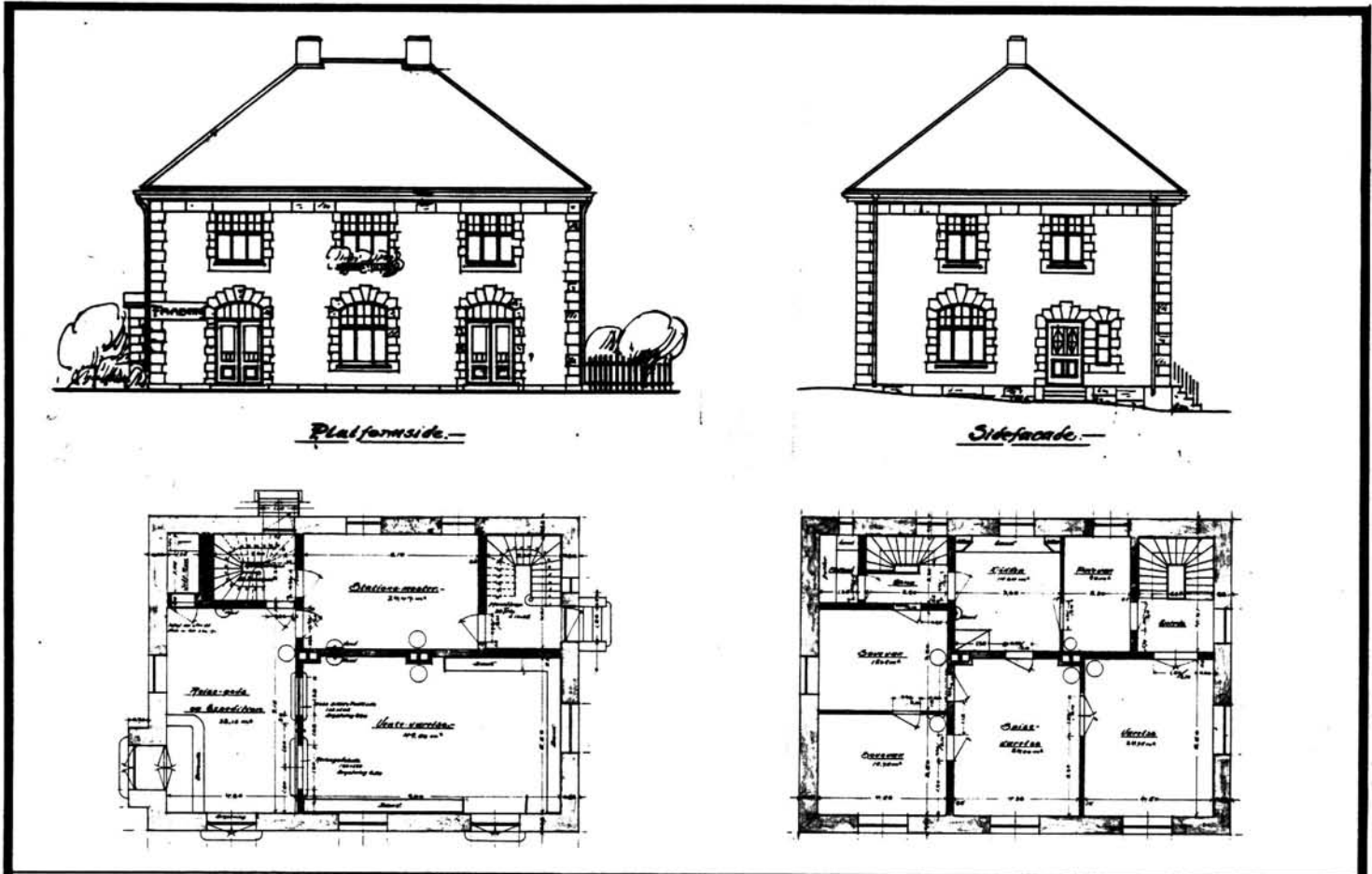


SITUASJONS- Fåberg stasjon	
KART OVER:	Fåberg stasjon
BANE- STREKNING:	072 Lilleh.-Dombås
MÅLSTOKK:	1:2000 Dato: 29.9.83
UTSNITT AV LINJEKART NR.: H.d.B. 1010-3	
BUSSHOLDEPLASS I DIREKTE TILKNYTNING TIL STASJONEN?	JA <input type="radio"/> NEI <input checked="" type="radio"/>
DRØBJEHOLDEPLASS I DIREKTE TILKNYTNING TIL STASJONEN?	JA <input type="radio"/> NEI <input checked="" type="radio"/>

NSB · REGISTRERING AV BYGNINGER

Bak/Had 0703.79

NAVN BYGNINGENS ART	FÅBERG STASJON Stasjonsbygning	STASJONSNR. 0728	BYGN.NR. 1
BANESTREKNING	072 Lillehammer - Dombås	KILOMETER 191,68	
KOMMUNE.MATR.NR.	Lillehammer	GÅRDSNR.	BRUKSNR.
ADRESSE	2638 Fåberg	DISTRIKT Hamar	



TEGNINGEN VISER: Original tegning dat. 26.10.1910 og 1.11.1911 M 1:250

OPPRINNELIG BRUKSFORMÅL	PRIMÆRT Stasjonsbygning: - Ekspedisjon - Bolig	SEKUNDÆRT - Venterom	
	NÅVÆRENDE BRUKSFORMÅL	PRIMÆRT Hvilerom Bolig	SEKUNDÆRT ANTALL LEILIGHETER: 1 ANTALL OVERNATTINGSROM: 1
FORHOLD TIL ANDRE HUS	Del av anlegg - frittstående		
FYSISK MILJØ- SAMMENHENG	Mindre tettsted		

VERNEVERDI	<input checked="" type="checkbox"/> PRIO- RITERT	BYGNINGEN PRIORITERES SPESIELT SOM BEVA- RINGSOBJEKT (EVT. INTERN NSB-FREDNING)	<input type="checkbox"/> BYGNINGEN ER FREDET I MEDHOLD AV LOV OM KULTURMINNER
	<input type="checkbox"/> HØY	ENDRINGER SKAL IKKE FORETAS FØR ARKITEKKTTORET HAR GODKJENT PLANENE. DETTE GJELDER OGSÅ UTSKIFTING AV DØRER, VINDUER, KLEDNING, TAKTEKKING OSV.	
	<input type="checkbox"/> MIDDELS		
	<input type="checkbox"/> LAV	ENDRINGER KAN FORETAS UTEN GODKJENNING FRA ARKITEKKTTORET. DET HENVISES TIL GENE- RELLE RÅD OG RETNINGSLINJER.	
	<input type="checkbox"/> INGEN		

DIMENSJONER	HOVED*ÅL M 15 x 11	BEBYGD AREAL M ² 165	ANTALL ETASJER 2	BRUTTO GOLVAREAL M ²
-------------	-----------------------	------------------------------------	---------------------	------------------------------------

BYGNINGSDEL	TYPE.KONSTRUKSJON	INSTALLASJON	MERKNAD
FUNDAMENT	Fuget natursteinsmur	SKORSTEIN	STK. 2
KJELLER UNDERETASJE	Kjeller, betongdekke	ELEKTRISITET	Innlagt
YTTERVEGG	Betong (betongblokker?)	OPPVARMING	PRIMÆRT: Elektrisk SEKUNDÆRT: Olje, Ved
FASADEKLEDNING	Puss	VANN	Innlagt
TAKFORM	Valmtak	BAD	Innlagt + dusj
TAKTEKING	Skifer "lapp"	TOALETT	TYPE: WC ANTALL: 3

VINDUER	Opprinnelige	DEKOR INNSKRIPSJONER	Natursteinblokker murt som innramming av dører og vinduer samt ved hjørner og gesims
DØRER	Skifte til oppr. venteværelse, panelt dør. Øvrige opprinnelig	INTERIØR	Opprinnelig panel, himling, belisting og fyllingsdører i 1 etg. for det meste bevart

BYGGEÅR	AR 1911	MERKNAD
TILBYGGING OMBYGGING FLYTTING	AR	ENDRING Opprinnelig venteværelse omgjort til eksp.kontor. Del av stm.kontor omgjort til overnattingsrom. Opprinnelig ekspedisjonsrom omgjort til hvilerom for baneavdelingen med toaletter og dusj. Pissoir i tidl. ildfast rom (hvelv) . Inngang til reiseogsekspedisjon (fra sør) er blendet fra innsiden. Vindfang bygd ved inngang til nåværende hvilerom (innvendig).

VEDLIKEHOLDS- TILSTAND	TILSTAND: AR:	I GOD STAND	BEGYNNENDE FORFALL	FRAMSKREDET FORFALL	RUIN	EVT. FORFALLSÅRSÅK
	1983	X				

FARGESKJEMA	OPPRINNELIG	NAVÆRENDE	FRAMTIDIG	BYGGHERRER
UTVENDIG VEGG		5C4 Gråoransje (avslitt)		NSB
VINDSKIER				ARKITEKT
GERIKTER				NSB-Bd.v/Harald Kaas
VINDUER		9E8 Rødbrun		BYGGMESTER
DØRER		9E8		BYGNINGSTYPE
HJØRNEBORD				STILPREG

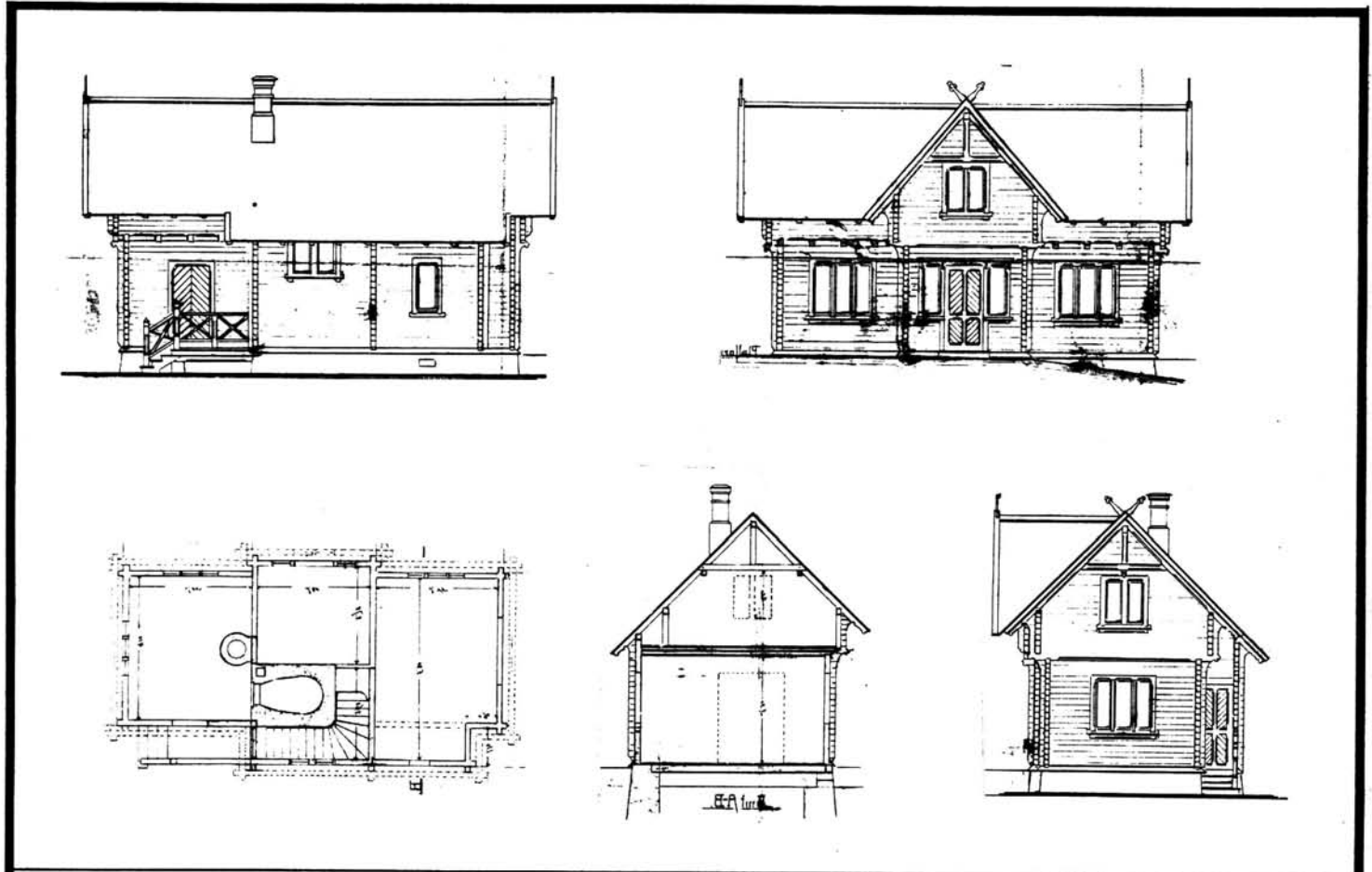
TEGNINGER (ARKIVHENVISNING)	Bd 297 og H.d.B. 231-1
ELDRE FOTOGRAF.	

ANDRE OPPLYSNINGER	UTGITT	DATO	REGISTR.	DATO 29.9.83
	RETTELSES- BLAD	NR	INNFØRT DEN	AV
		NR	INNFØRT DEN	AV
	NR	INNFØRT DEN	AV	

NSB · REGISTRERING AV BYGNINGER

Bak/Had 0703.79

NAVN BYGNINGENS ART	FÅBERG STASJON Uthus	STASJONSNR. 0728	BYGN.NR. 2
BANESTREKNING	072 Lillehammer - Dombås	KILOMETER 191,63	
KOMMUNE.MATR.NR.	Lillehammer	GÅRDSNR.	BRUKSNR.
ADRESSE	2638 Fåberg	DISTRIKT Hamar	



TEGNINGEN VISER: Original tegning dat. 7.6.1892 (Speilvendt plan)

M 1:200

OPPRINNELIG BRUKSFORMÅL	PRIMÆRT	Uthus Ilgodsrom Bryggerhus	
	SEKUNDÆRT		
NÅVÆRENDE BRUKSFORMÅL	PRIMÆRT	Lager og redskapsbu	ANTALL LEILIGHETER: 0
	SEKUNDÆRT		ANTALL OVERNATTINGSROM: 0
FORHOLD TIL ANDRE HUS	Del av anlegg - frittstående		
FYSISK MILJØ- SAMMENHENG	Mindre tettsted		

VERNEVERDI	<input type="checkbox"/> PRIO- RITERT	BYGNINGEN PRIORITERES SPESIELT SOM BEVA- RINGSOBJEKT (EVT. INTERN NSB-FREDNING)	<input type="checkbox"/> BYGNINGEN ER FREDET I MEDHOLD AV LOV OM KULTURMINNER
	<input checked="" type="checkbox"/> HØY	ENDRINGER SKAL IKKE FORETAS FØR ARKITEKTKONTORET HAR GODKJENT PLANENE. DETTE GJELDER OGSÅ UTSKIFTING AV DØRER, VINDUER, KLEDNING, TAKTEKKING OSV.	
	<input type="checkbox"/> MIDDELS		
	<input type="checkbox"/> LAV	ENDRINGER KAN FORETAS UTEN GODKJENNING FRA ARKITEKTKONTORET. DET HENVISES TIL GENE- RELLE RÅD OG RETNINGSLINJER.	
	<input type="checkbox"/> INGEN		

DIMENSJONER	HØVEDTAL M 10,7 x 5,5	BEBYGD AREAL M ² 55	ANTALL ETASJER 1½	BRUTTO GOLVAREAL M ²
-------------	--------------------------	-----------------------------------	----------------------	------------------------------------

BYGNINGSDEL	TYPE, KONSTRUKSJON	INSTALLASJON	MERKNAD
FUNDAMENT	1. Fuget gråsteinsmur 2. Teglmur	SKORSTEIN	STK. 1
KJELLER UNDERETASJE	1. Kryperom, trebjelkelag 2. Oppfylt, tegl på kult	ELEKTRISITET	Innlagt
YTTERVEGG	Lafta tømmer	OPPVARMING	PRIMÆRT: Ved SEKUNDÆRT:
FASADEKLEDNING	Ingen	VANN	Ikke innlagt
TAKFORM	Saltak	BAD	
TAKTEKING	Skifer "fasett"	TOALETT	TYPE: ANTALL:

VINDUER	Opprinnelig	DEKOR INNSKRIPSJONER	Profilerte sperre- og ås-ender Profilerte hanebjelker med hengesøyler.
DØRER	2 Oppr. dører, 1 skiftet til panelt dør. 1 dør blindet	INTERIØR	

BYGGEÅR	ÅR 1900	MERKNAD
TILBYGGING OMBYGGING FLYTTING	ÅR	ENDRING

VEDLIKEHOLDS- TILSTAND	TILSTAND:	I GOD STAND	BEGYNNENDE FORFALL	FRAMSKREDET FORFALL	RUIN	EVT. FORFALLSÅRSAK
	ÅR:					
	1983	X				Dårlig maling

FARGESKJEMA	OPPRINNELIG	NAVÆRENDE	FRAMTIDIG	BYGGHERRE
UTVENDIG VEGG		8E5 Rødbrun		NSB
VINDSKIER		1D4 Grågrønn		ARKITEKT
GERIKTER		1D4		Paul A. Due
VINDUER		4-5B4 Grå-guloransje		BYGGMESTER
DØRER		7E4 Brun		BYGNINGSTYPE
HJØRNEBORD		1D4		"Udhusbygn. for II-den kl. St. Ved Kongsv-Flisa" STILPREG

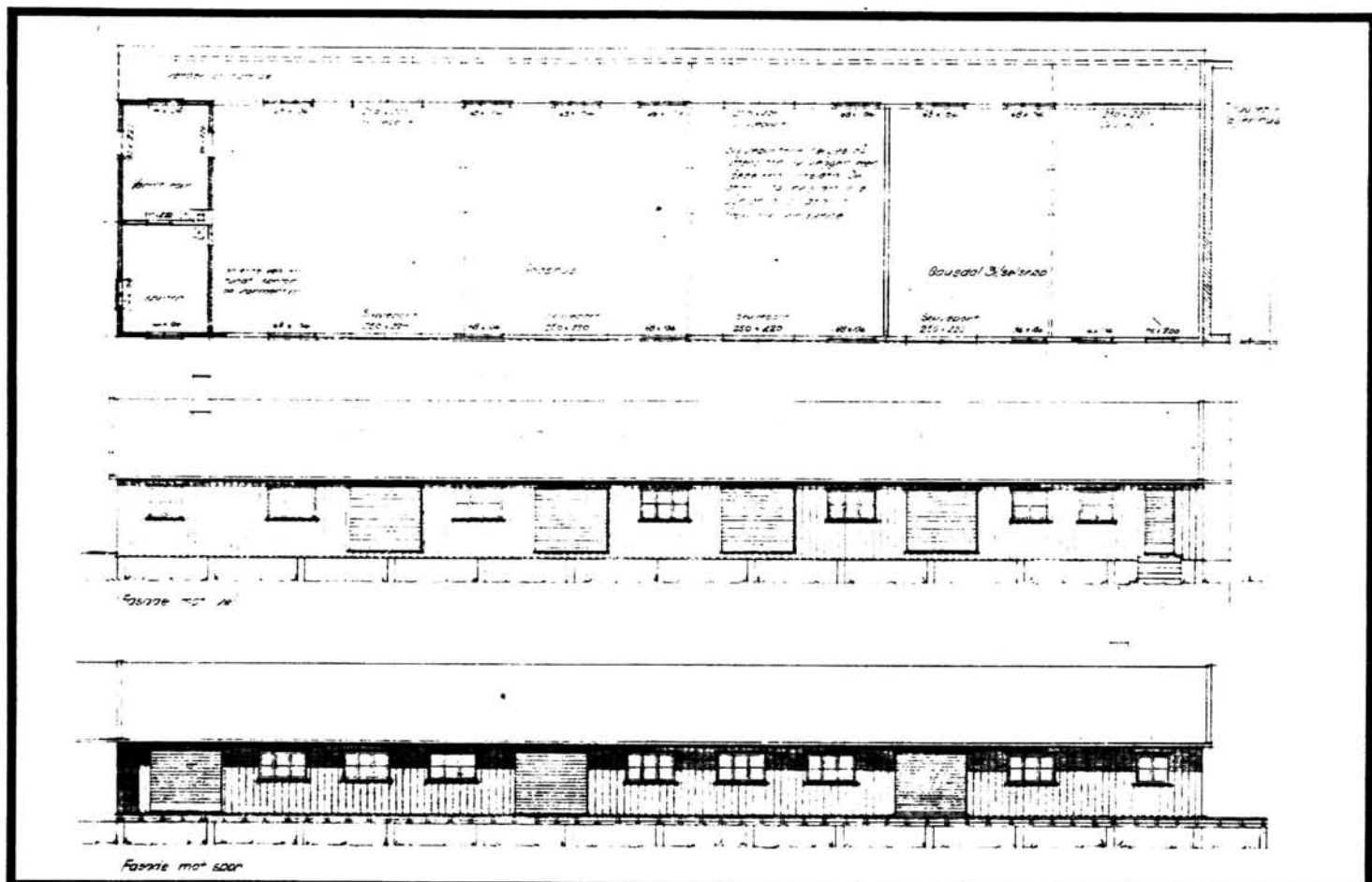
TEGNINGER (ARKIVHENVISNING)	B1 57 (Speilvendt plan)
ELDRE FOTOGRAF.	

ANDRE OPPLYSNINGER	UTGITT	DATO	REGISTR.	DATO 29.9.83
	RETTELSES- BLAD	NR	INNFØRT DEN	AV
		NR	INNFØRT DEN	AV
		NR	INNFØRT DEN	AV

NSB · REGISTRERING AV BYGNINGER

Bak/Had 0703.79

NAV BYGNINGENS ART	FÅBERG STASJON Godshus	STASJONSNR. 0728	BYGN.NR. 3
BANESTREKNING	072 Lillehammer - Dombås	KILOMETER 191,74	
KOMMUNE.MATR.NR.	Lillehammer	GÅRDSNR.	BRUKSNR.
ADRESSE	2638 Fåberg	DISTRIKT Hamar	



TEGNINGEN VISER: Endringstegning dat. 21.10. 1957

M 1:250

OPPRINNELIG BRUKSFORMÅL	PRIMÆRT Godshus	SEKUNDÆRT	
NÅVERENDE BRUKSFORMÅL	PRIMÆRT Lager Garasje	SEKUNDÆRT	ANTALL LEILIGHETER: 0 ANTALL OVERNATTINGSROM: 0
FORHOLD TIL ANDRE HUS	Del av anlegg - frittstående		
FYSISK MILJØ- SAMMENHENG	Mindre tettsted		

VERNEVERDI	<input type="checkbox"/> PRIO- RITERT	BYGNINGEN PRIORITERES SPESIELT SOM BEVA- RINGSOBJEKT (EVT. INTERN NSB-FREDNING)	<input type="checkbox"/> BYGNINGEN ER FREDET I MEDHOLD AV LOV OM KULTURMINNER
	<input type="checkbox"/> HØY	ENDRINGER SKAL IKKE FORETAS FØR ARKITEKTKONTORET HAR GODKJENT PLANENE. DETTE GJELDER OGSÅ UTSKIFTING AV DØRER, VINDUER, KLEDNING, TAKTEKKING OSV.	
	<input type="checkbox"/> MIDDELS		
	<input checked="" type="checkbox"/> LAV	ENDRINGER KAN FORETAS UTEN GODKJENNING FRA ARKITEKTKONTORET. DET HENVISES TIL GENE- RELLE RÅD OG RETNINGSLINJER.	
<input type="checkbox"/> INGEN			

DIMENSJONER	HOVEDMÅL M 38 x 8,4	BEBYGD AREAL M ² 319	ANTALL ETASJER 1	BRUTTO GOLVAREAL M ²
-------------	------------------------	------------------------------------	---------------------	------------------------------------

BYGNINGSDEL	TYPE.KONSTRUKSJON	INSTALLASJON	MERKNAD
FUNDAMENT	Betongpillarer	SKORSTEIN	STK. 0
KJELLER UNDERETASJE	Oppfylt, betong på kult	ELEKTRISITET	Innlagt
YTTERVEGG	Bindingsverk	OPPVARMING	PRIMÆRT: SEKUNDÆRT:
FASADEKLEDNING	Stående panel, lektepanel <i>lektep</i>	VANN	Ikke innlagt
TAKFORM	Saltak	BAD	TYPE:
TAKTEKKING	Bølgeblikk	TOALETT	ANTALL:

VINDUER	Opprinnelige	DEKOR INNSKRIPSJONER	
DØRER	En ny dobbelport mot øst. (garasje). Øvrige opprinnelig	INTERIØR	

BYGGEÅR	AR 1945	MERKNAD
TILBYGGING OMBYGGING FLYTTING	AR 1957	ENDRING Ombygd, ca. 1,5m smalere. Noen innevegger endra. Innvendige skillevegger fjerna. Trebjelkelag fjerna, åpent ned til betonggulv på bakkenivå.

VEDLIKEHOLDSTILSTAND	TILSTAND:	I GOD STAND	BEGYNNENDE FORFALL	FRAMSKREDET FORFALL	RUIN	EVT. FORFALLSÅRSÅK
	AR:	1983	X			Dårlig maling, og panel. Knuste vindusruter

FARGESKJEMA	OPPRINNELIG	NAVÆRENDE	FRAMTIDIG	BYGGHERRER
UTVENDIG VEGG		4B3 Grågul		NSB
VINDSKIER		4B3		ARKITEKT
GERIKTER				BYGGMESTER
VINDUER		4B3		BYGNINGSTYPE
DØRER		1C1 Lys grå		STILPREG
HJØRNEBORD				

TEGNINGER (ARKIVHENVISNING)	H.d.B 2614
ELDRE FOTOGRAF.	

ANDRE OPPLYSNINGER	Privat lagerhus bygd inntil	UTGITT	DATO	REGISTR.	DATO
					29.9.83
		RETTELSES- BLAD	NR	INNFØRT DEN	AV
			NR	INNFØRT DEN	AV
NR	INNFØRT DEN		AV		

NSB · REGISTRERING AV BYGNINGER

UTGITT:
REVIDERT:

STASJONSNR	STASJON/STREKNING/ANLEGG	BANE/BILROUTE	EIDSVOLL - DOMBÅSBANEN		DISTRIKT							
	FÅBERG - ØYER				HAMAR							
BYGN NR	KILOMETER	BYGNINGSTYPE	ADRESSE	MATRIKkel GNR BNR	BEBYGD AREAL	ETG	BRUTTO GOLVFLATE	HOVED-MATERIALE	BYGGEGAR	TEGNINGER ARKIVNR	MERKNAD	EGET SKIEMA
	194,8	Hvilebu			9	1		Tre	1936			
	196,95	Hvilebu m/vedbu	Hunder		30	1		Tre			Skal beholdes	
	196,96	Material- og dresinbu	Hunder		26	1		Tre				
	196,97	Utedo	Hunder		2	1		Tre				
	197,00	Trallebu	Hunder		4	1		Tre				
	201,98	Hvilebu	Øyer		9	1		Tre	1936			

NSB · REGISTRERING AV BYGNINGER

UTGITT:
REVIDERT:

STASJONSNR
0730

STASJON/STREKNING/ANLEGG
ØYER STASJON

BANE/BILROUTE

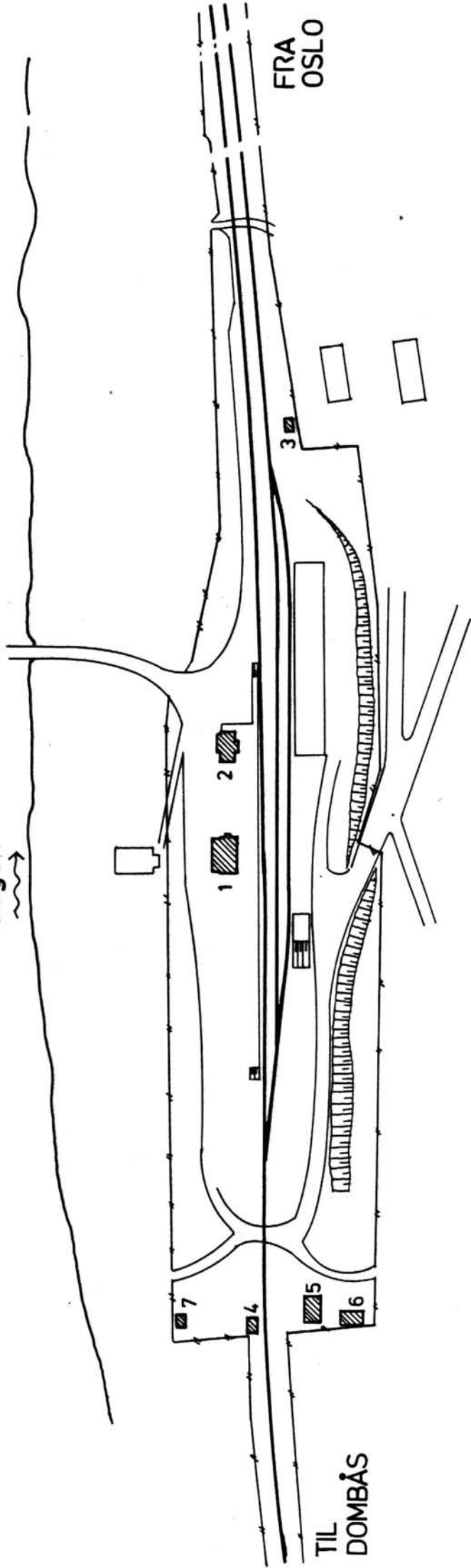
EIDSVOLL - DOMBÅSBANEN

DISTRIKT

HAMAR

BYGN NR	KILOMETER	BYGNINGSTYPE	ADRESSE	MATRIKkel GNR BNR	BEBYGD AREAL	ETG	BRUTTO GOLVFLATE	HOVED-MATERIALE	BYGGEGAR	TEGNINGER ARKIVNR.	MERKNAD	EGET SKJEMA
1	203,21	Stasjonsbygning	2636 Øyer		115	2		Tre	1895	Bl. 103		X
2	203,18	Uthus	"		55	1½		Tre	1895	Bl. 57		X
3	203,06	Skur/dresinbu	"		6	1		Tre				
4	203,39	Dresin- og materialbu	"		27	1		Tre				
5	203,38	Vokterbolig	"		61	1½		Tre	1895	A. 166 Hd.B. 2794		X
6	203,39	Uthus til v.b.	"		37	1½		Tre	1895	A. 159 Hd.B. 2813		X
7	203,39	Bryggerhus til v.b.	"		15	1		Tre		Hd.B. 2797		X

Ldgen



FRA
OSLO

TIL
DOMBÅS

SITUASJONS- KART OVER:	Øyer stasjon
BANE- STREKKING:	072 Lilleh.-Dombås
MÅLESTOKK:	1:2000 DATO: 28.9.83
UTSNITT AV LINJEKART NR.:	H.d.B. 1012-3
BUSSHOLDEPLASS I DIREKTE TILKNYTNING TIL STASJONEN?	JA <input type="radio"/> NEI <input checked="" type="radio"/>
DROPSHOLDEPLASS I DIREKTE TILKNYTNING TIL STASJONEN?	JA <input type="radio"/> NEI <input checked="" type="radio"/>

NSB · REGISTRERING AV BYGNINGER

Bak/Had 0703.79

NAVN BYGNINGENS ART	ØYER STASJON Stasjonsbygning	STASJONSNR. 0730	BYGN. NR. 1
BANESTREKNING	072 Lillehammer - Dombås	KILOMETER 203,21	
KOMMUNE. MATR. NR.	Øyer	GÅRDSNR.	BRUKSNR.
ADRESSE	2636 Øyer	DISTRIKT Hamar	



TEGNINGEN VISER: Originaltegning dat. 12.1.1893

M 1:200

OPPRINNELIG BRUKSFORMÅL	PRIMÆRT Stasjonsbygning: -Ekspedisjon -Bolig	SEKUNDÆRT -Venterom -Overnattingsrom	
NÅVERENDE BRUKSFORMÅL	PRIMÆRT Hvilerom Kontor Div. tekniske rom	SEKUNDÆRT Overnatting (ute av bruk) Bolig (ute av bruk)	ANTALL LEILIGHETER: 1 ANTALL OVERNATTINGSROM: 1
FORHOLD TIL ANDRE HUS	Del av anlegg - frittstående		
FYSISK MILJØ- SAMMENHENG	Mindre tettsted, spredt landbruksbebyggelse		

VERNEVERDI	<input type="checkbox"/> PRIO- RITERT	BYGNINGEN PRIORITERES SPESIELT SOM BEVA- RINGSOBJEKT (EVT. INTERN NSB-FREDNING)	<input type="checkbox"/> BYGNINGEN ER FREDET I MEDHOLD AV LOV OM KULTURMINNER
	<input type="checkbox"/> HØY	ENDRINGER SKAL IKKE FORETAS FØR ARKITEKTKONTORET HAR GODKJENT PLANENE. DETTE GJELDER OGSÅ UTSKIFTING AV DØRER, VINDUER, KLEDNING, TAKTEKKING OSV.	
	<input checked="" type="checkbox"/> MIDDELS		
	<input type="checkbox"/> LAV <input type="checkbox"/> INGEN	ENDRINGER KAN FORETAS UTEN GODKJENNING FRA ARKITEKTKONTORET. DET HENVISES TIL GENE- RELLE RÅD OG RETNINGSLINJER.	

DIMENSJONER	HOVEDMÅL M 12,94 x 8,9	BEBYGD AREAL M ² 115	ANTALL ETASJER 2	BRUTTO GOLVAREAL M ²
-------------	---------------------------	------------------------------------	---------------------	------------------------------------

BYGNINGSDEL	TYPE.KONSTRUKSJON	INSTALLASJON	MERKNAD
FUNDAMENT	1. Gråsteinsmur, fuget 2. Teglmur	SKORSTEIN	STK. 2
KJELLER UNDERETASJE	1. Kjeller, trebjelkelag 2. Kryperom, trebjelkelag	ELEKTRISITET	Innlagt
YTTERVEGG	Lafta tømmer	OPPVARMING	PRIMÆRT: Elektrisk SEKUNDÆRT:
FASADEKLEDNING	Stående plank, vekselpanel	VANN	Innlagt
TAKFORM	Saltak	BAD	
TAKTEKKING	Skifer "fasett"	TOALETT	TYPE: WC ANTALL: 2

VINDUER	En del skiftet til 2- og 3 fags vinduer, tilnærmet til oppr.	DEKOR INNSKRIPSJONER	Profilerte sperre- og ås-ender Profilerte konsoller
DØRER	2 skiftet til panelte (en med glassfelt) 2 skiftet til fyllingsdører med glassfelt	INTERIØR	En del oppr. panel, himling og belisting. Øvrig platekledd Noen oppr. fyllingsdører

BYGGEÅR	ÅR 1895	MERKNAD
TILBYGGING OMBYGGING FLYTTING	ÅR	ENDRING Venterom delt av til hvilerom, svaksstrømsrom, relrom og venterom. Sentralinngang mot bakside fjernet, omgjort til overnatting. Wc i del av ekspedisjonskontor. Innreda bad og wc i leilighet.

VEDLIKEHOLDS- TILSTAND	TILSTAND: ÅR:	I GOD STAND	BEGYNNENDE FORFALL	FRAMSKREDET FORFALL	RUIN	EVT. FORFALLSÅRSÅK
	1983	X				

FARGESKJEMA	OPPRINNELIG	NAVÆRENDE	FRAMTIDIG	BYGGHERRER NSB
UTVENDIG VEGG		4-5B6 Grå-guloransje		ARKITEKT Paul A. Due
VINDSKIER		1C3 Grå-grønn		BYGGMESTER Strømmen Trevarefabrikk
GERIKTER		1C3		BYGNINGSTYPE 3die kl. stationer ved Hamar-Sel banen
VINDUER		4B2 Gulgrå		STILPREG
DØRER		1C3 og klar lakk		
HJØRNEBORD		4-5B6		

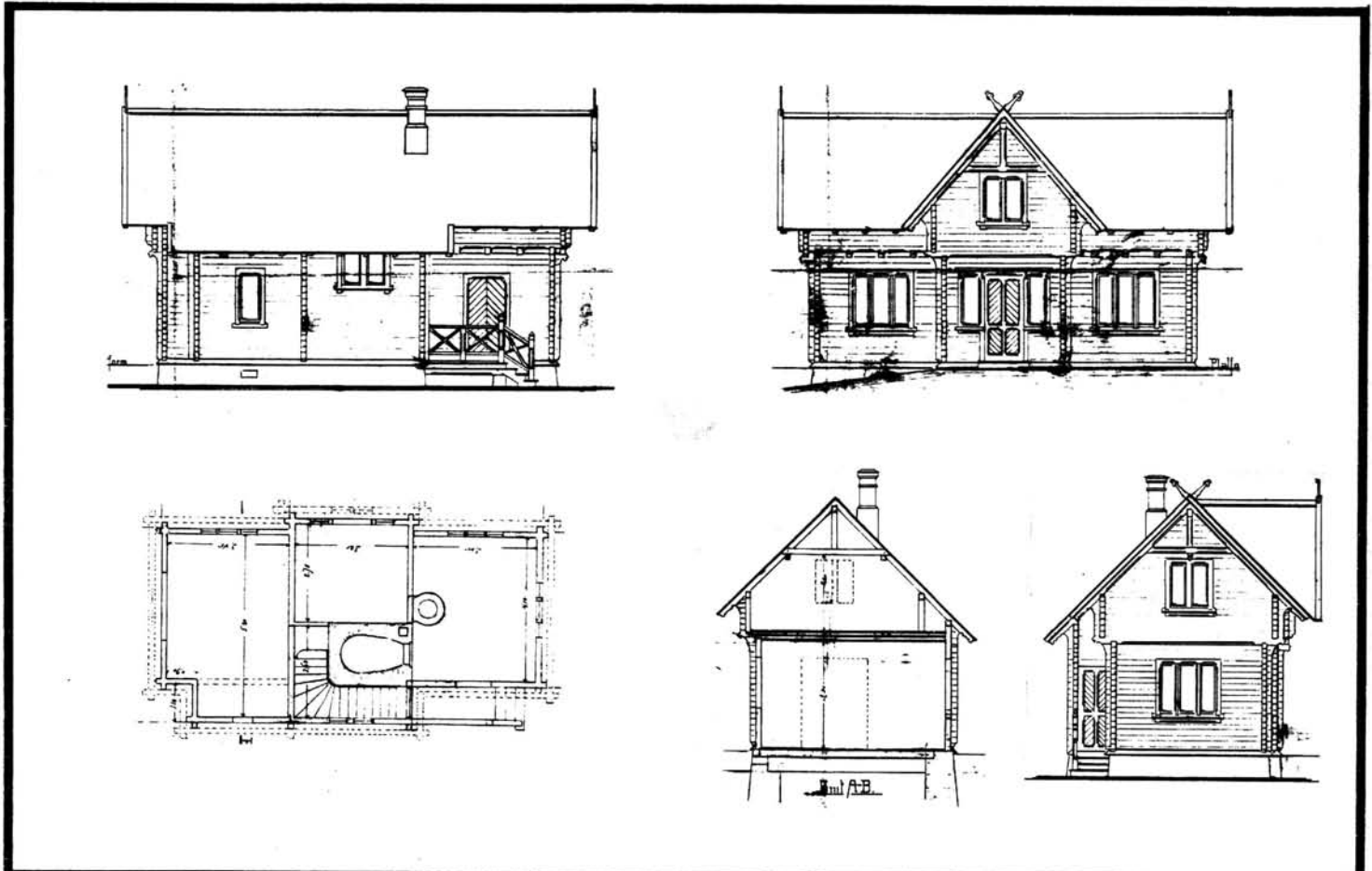
TEGNINGER (ARKIVHENVISNING)	B1 103 (speilvendt)
ELDRE FOTOGRAF.	

ANDRE OPPLYSNINGER	UTGITT	DATO	REGISTR.	DATO 28.9.83
	RETTELSES- BLAD	NR	INNFØRT DEN	AV
		NR	INNFØRT DEN	AV
	NR	INNFØRT DEN	AV	

NSB · REGISTRERING AV BYGNINGER

Bak/Had 0703.79

NAVN BYGNINGENS ART	ØYER STASJON Uthus	STASJONSNR. 0730	BYGN.NR. 2
BANESTREKNING	072 Lillehammer - Dombås	KILOMETER 203,18	
KOMMUNE.MATR.NR.	Øyer	GÅRDSNR.	BRUKSNR.
ADRESSE	2636 Øyer	DISTRIKT Hamar	



TEGNINGEN VISER: Originaltegning dat. 7.6.1892

M 1:200

OPPRINNELIG BRUKSFORMÅL	PRIMÆRT Uthus -Ilgodsrom -Bryggerhus	SEKUNDÆRT	
NÅVERENDE BRUKSFORMÅL	PRIMÆRT Materialbu Lager	SEKUNDÆRT	ANTALL LEILIGHETER: 0 ANTALL OVERNATTINGSROM: 0
FORHOLD TIL ANDRE HUS	Del av anlegg - frittstående		
FYSISK MILJØ- SAMMENHENG	Mindre tettsted, spredt landbruksbebyggelse		

VERNEVERDI	<input type="checkbox"/>	PRIO- RITERT	BYGNINGEN PRIORITERES SPESIelt SOM BEVA- RINGSOBJEKT (EVT. INTERN NSB-FREDNING)	<input type="checkbox"/>	BYGNINGEN ER FREDET I MEDHOLD AV LOV OM KULTURMINNER
	<input checked="" type="checkbox"/>	HØY	ENDRINGER SKAL IKKE FORETAS FØR ARKITEKKTORET HAR GODKJENT PLANENE. DETTE GJELDER OGSÅ UTSKIFTING AV DØRER, VINDUER, KLEDNING, TAKTEKKING OSV.		
	<input type="checkbox"/>	MIDDELS			
	<input type="checkbox"/>	LAV	ENDRINGER KAN FORETAS UTEN GODKJENNING FRA ARKITEKKTORET. DET HENVISES TIL GENE- RELLE RÅD OG RETNINGSLINJER.		
<input type="checkbox"/>	INGEN				

DIMENSJONER	HOVED*ÅL M 10,7 x 5,5	BEBYGD AREAL M ² 55	ANTALL ETASJER 1½	BRUTTO GOLVAREAL M ²
-------------	--------------------------	-----------------------------------	----------------------	------------------------------------

BYGNINGSDEL	TYPE. KONSTRUKSJON	INSTALLASJON	MERKNAD
FUNDAMENT	1. Fuget gråsteinsmur 2. Teglmur	SKORSTEIN	STK. 1
KJELLER UNDERETASJE	1. Oppfylt tegl på kult 2. Kryperom, trebjelkelag	ELEKTRISITET	Innlagt
YTTERVEGG	Lafta tømmer	OPPVARMING	PRIMÆRT: SEKUNDÆRT:
FASADEKLEDNING	Ingen	VANN	Ikke innlagt
TAKFORM	Saltak	BAD	
TAKTEKING	Skifer "fasett"	TOALETT	TYPE: ANTALL:

VINDUER	Opprinnelig	DEKOR INNSKRIPSJONER	Profilerte sperre- og ås-ender Profilert hanebjelke og hengesøyle
DØRER	Opprinnelig	INTERIØR	

BYGGEÅR	ÅR 1895	MERKNAD
TILBYGGING OMBYGGING FLYTTING	ÅR	ENDRING

VEDLIKEHOLD- TILSTAND	TILSTAND: ÅR:	I GOD STAND	BEGYNNENDE FORFALL	FRAMSKREDET FORFALL	RUIJN	EVT. FORFALLSÅRSÅK
	1983	X				

FARGESKJEMA	OPPRINNELIG	NÅVÆRENDE	FRAMTIDIG	BYGGHERRE
UTVENDIG VEGG		7D5 Lys brun		NSB
VINDSKIER		4B6 Grågul		ARKITEKT
GERIKTER		4B6		Paul Due
VINDUER		4B2 Gulgrå/hvit		BYGGMESTER
DØRER		4B6		Strømmen Trevarefabrikk
HJØRNEBORD				BYGNINGSTYPE
				"Udhus for IIden kl. st. ved kongsvinger -Flisab."
				STILPREG

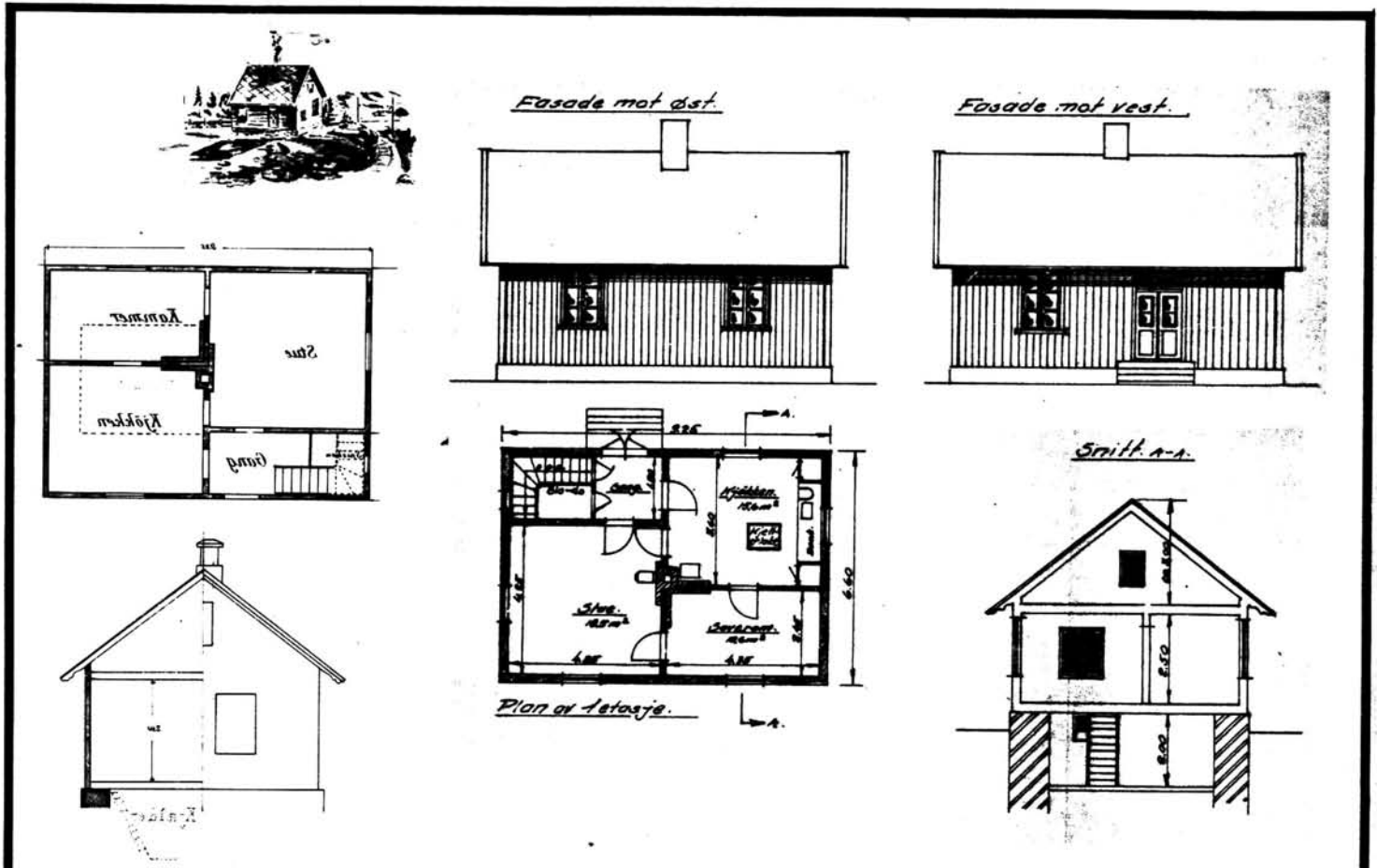
TEGNINGER (ARKIVHENVISNING)	B1 57
ELDRE FOTOGRAF	

ANDRE OPPLYSNINGER	UTGITT	DATO	REGISTR.	DATO	
				28.9.83	
	RETTELSES- BLAD	NR	INNFØRT DEN	AV	
		NR	INNFØRT DEN	AV	
NR		INNFØRT DEN	AV		

NSB - REGISTRERING AV BYGNINGER

Bak/Had 0703.79

NAVN BYGNINGENS ART	ØYER STASJON Vokterbolig, bolig	STASJONSNR. 0730	BYGN.NR. 5
BANESTREKNING	072 Lillehammer - Dombås	KILOMETER 203,38	
KOMMUNE.MATR.NR.	Øyer	GÅRDSNR.	BRUKSNR.
ADRESSE	2636 Øyer	DISTRIKT Hamar	



TEGNINGEN VISER: Originaltegning. dat. 5.9.1896. Oppm.tegn.ajour 28.09.1983 M 1:200

OPPRINNELIG BRUKSFORMÅL	PRIMÆRT Vokterbolig, enkel	SEKUNDÆRT	
NAVÆRENDE BRUKSFORMÅL	PRIMÆRT Bolig	SEKUNDÆRT	ANTALL LEILIGHETER: 1 ANTALL OVERNATTINGSROM: 0
FORHOLD TIL ANDRE HUS	Del av anlegg - frittstående		
FYSISK MILJØ- SAMMENHENG	Mindre tettsted, spredt landbruksbebyggelse		

VERNEVERDI	<input type="checkbox"/> PRIO- RITERT	BYGNINGEN PRIORITERES SPESIELT SOM BEVA- RINGSOBJEKT (EVT. INTERN NSB-FREDNING)	<input type="checkbox"/> BYGNINGEN ER FREDET I MEDHOLD AV LOV OM KULTURMINNER
	<input checked="" type="checkbox"/> HØY	ENDRINGER SKAL IKKE FORETAS FØR ARKITEKKTORET HAR GODKJENT PLANENE. DETTE GJELDER OGSÅ UTSKIFTING AV DØRER, VINDUER, KLEDNING, TAKTEKKING OSV.	
	<input type="checkbox"/> MIDDELS		
	<input type="checkbox"/> LAV	ENDRINGER KAN FORETAS UTEN GODKJENNING FRA ARKITEKKTORET. DET HENVISES TIL GENE- RELLE RÅD OG RETNINGSLINJER.	
	<input type="checkbox"/> INGEN		

DIMENSJONER	HØVED'AL M 9,25 x 6,6	BEBYGD AREAL M ² 61	ANTALL ETASJER 1 1/2	BRUTTO GOLVAREAL M ²
-------------	--------------------------	-----------------------------------	-------------------------	------------------------------------

BYGNINGSDEL	TYPE, KONSTRUKSJON	INSTALLASJON	MERKNAD
FUNDAMENT	Fuget gråsteinsmur	SKORSTEIN	STK. 1
KJELLER UNDERETASJE	1. Kjeller, trebjelkelag 2. Kryperom, trebjelkelag	ELEKTRISITET	Innlagt
YTTERVEGG	Lafta tømmervegger	OPPVARMING	PRIMÆRT: Olje SEKUNDÆRT: Elektrisk, ved
FASADEKLEDNING	Stående panel, faspanel	VANN	Innlagt
TAKFORM	Saltak	BAD	
TAKTEKKING	Skifer "fasett"	TOALET	TYPE: Bio-do ANTALL: 1

VINDUER	Opprinnelig	DEKOR INNSKRIPSJONER	Profilerte sperreender. Profilerte dør- og vindus- omramminger
DØRER	Opprinnelige	INTERIØR	En del opprinnelig panel bevart

BYGGEÅR	AR 1895	MERKNAD
TILBYGGING OMBYGGING FLYTTING	AR	ENDRING Innlagt elektrisk bio-do i kott under trappa.

VEDLIKEHOLDS- TILSTAND	TILSTAND:	I GOD STAND	BEGYNNENDE FORFALL	FRAMSKREDET FORFALL	RUIN	EVT. FORFALLSÅRSÅK
	AR:	1983	X			

FARGESKJEMA	OPPRINNELIG	NAVÆRENDE	FRAMTIDIG	BYGGHERRE
UTVENDIG VEGG		4-5B6 Grå-guloransje		NSB
VINDSKIER		4-5B6		ARKITEKT Just Johan Bring Broch
GERIKTER		Hvite		BYGGMESTER
VINDUER		Hvite		
DØRER		Hvite		BYGNINGSTYPE Vokterbolig for Hamar- Sel banen
HJØRNEBORD		4-5B6		STILPREG

TEGNINGER (ARKIVHENVISNING)	A 166 (speilvendt plan) H.d.B. 2794
ELDRE FOTOGRAF.	

ANDRE OPPLYSNINGER	Oppført speilvendt i forhold til original- tegningen.	UTGITT	DATO	REGISTR.	DATO 28.9.83
		RETTELSESB- BLAD	NR	INNFØRT DEN	AV
			NR	INNFØRT DEN	AV
			NR	INNFØRT DEN	AV

NSB - REGISTRERING AV BYGNINGER

Bak/Had 0703.79

NAVN BYGNINGENS ART	ØYER STASJON Vokterbolig, uthus	STASJONSNR. 0730	BYGN.NR. 6
BANESTREKNING	072 Lillehammer - Dombås	KILOMETER 203,39	
KOMMUNE.MATR.NR.	Øyer	GÅRDSNR.	BRUKSNR.
ADRESSE	2636 Øyer	DISTRIKT Hamar	



A. N. 157.

Bygning er avviket for utbedling.
Sjå detaljer til Statens for byg-
gelyngene dat. 18. Sept. 1896.

Forslag til Fjøsbygning m.v.
for Vokterbolig på station.
Hamar - Selbanen.

Hamar 18. 9. 1896
J. M. J. J. J.

TEGNINGEN VISER: Original tegning dat. 14.9.1896 M 1:200

OPPRINNELIG BRUKSFORMÅL	PRIMÆRT Fjøs Vedbu Høyloft	SEKUNDÆRT	
NÅVÆRENDE BRUKSFORMÅL	PRIMÆRT Uthus -Vedbu -Redskapsrom	SEKUNDÆRT	ANTALL LEILIGHETER: 0 ANTALL OVERNATTINGSROM: 0
FORHOLD TIL ANDRE HUS	Del av anlegg - frittstående		
FYSISK MILJØ- SAMMENHENG	Mindre tettsted, spredt landbruksbebyggelse		

VERNEVERDI	<input type="checkbox"/> PRIO- RITERT	BYGNINGEN PRIORITERES SPESIELT SOM BEVA- RINGSOBJEKT (EVT. INTERN NSB-FREDNING)	<input type="checkbox"/> BYGNINGEN ER FREDET I MEDHOLD AV LOV OM KULTURMINNER
	<input checked="" type="checkbox"/> HØY	ENDRINGER SKAL IKKE FORETAS FØR ARKITEKKTTORET HAR GODKJENT PLANENE. DETTE GJELDER OGSÅ UTSKIFTING AV DØRER, VINDUER, KLEDNING, TAKTEKKING OSV.	
	<input type="checkbox"/> MIDDELS		
	<input type="checkbox"/> LAV	ENDRINGER KAN FORETAS UTEN GODKJENNING FRA ARKITEKKTTORET. DET HENVISES TIL GENE- RELLE RÅD OG RETNINGSLINJER.	
	<input type="checkbox"/> INGEN		

DIMENSJONER	HOVEDTÅL M 8,64 x 4,34	BEBYGD AREAL M ² 37	ANTALL ETASJER 1½	BRUTTO GOLVAREAL M ²
-------------	---------------------------	-----------------------------------	----------------------	------------------------------------

BYGNINGSDEL	TYPE, KONSTRUKSJON	INSTALLASJON	MERKNAD
FUNDAMENT	Gråsteinsmur, tørr	SKORSTEIN	STK. 0
KJELLER UNDERETASJE	1. Oppfylt, jordgulv 2. Kryperom, trebjelkelag	ELEKTRISITET	Innlagt
YTTERVEGG	Lafta tømmer	OPPVARMING	PRIMÆRT: SEKUNDÆRT:
FASADEKLEDNING	1. Ingen 2. Stående panel med not og fjær	VANN	Ikke innlagt
TAKFORM	Saltak	BAD	
TAKTEKKING	Skifer "fasett"	TOALETT	TYPE: Utedo ANTALL: 1

VINDUER	Opprinnelig	DEKOR INNSKRIPSJONER	Profilerte sperre- og ås-ender
DØRER	Opprinnelige	INTERIØR	

BYGGEÅR	ÅR 1895	MERKNAD
TILBYGGING OMBYGGING FLYTTING	ÅR	ENDRING

VEDLIKEHOLDS- TILSTAND	TILSTAND:	I GOD STAND	BEGYNNENDE FORFALL	FRAMSKREDET FORFALL	RUIN	EVT. FORFALLSÅRSÅK
	ÅR:					
	1983	X				Noe takskifer mangler. Noe råte i tømmer ved inngang

FARGESKJEMA	OPPRINNELIG	NÅVERENDE	FRAMTIDIG	BYGGHERRE
UTVENDIG VEGG		7F7 Mørkebrun		NSB
VINDSKIER		6D4 Gråoransje		ARKITEKT
GERIKTER		4-5B4 Grå-guloransje		Just Johan Bring Broch
VINDUER		4-5B4 Grå-guloransje		BYGGMESTER
DØRER		4-5B7 Gylden guloransje		BYGNINGSTYPE
HJØRNEBORD				Fjøsbygning for V.B. på stasjon. Hamar-Selbanen
				STILPREG

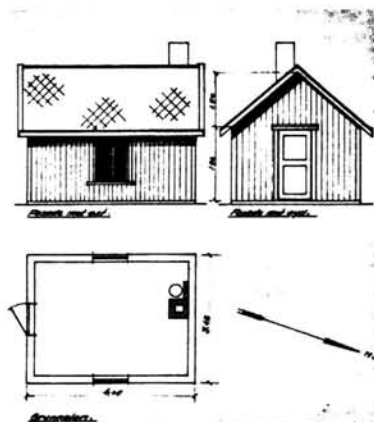
TEGNINGER (ARKIVHENVISNING)	A 159 (tegning A 157) H.d.B. 2813
ELDRE FOTOGRAF.	

ANDRE OPPLYSNINGER	UTGITT	DATO	REGISTR.	DATO
				28.9.83
	RETTELSES- BLAD	NR	INNFØRT DEN	AV
		NR	INNFØRT DEN	AV
		NR	INNFØRT DEN	AV

NSB · REGISTRERING AV BYGNINGER

Bak/Had 0703.79

NAVN BYGNINGENS ART	ØYER STASJON Vokterbolig, bryggerhus	STASJONSNR. 0730	BYGN.NR. 7
BANESTREKNING	072 Lillehammer - Dombås	KILOMETER 203,39	
KOMMUNE.MATR.NR.	Øyer	GÅRDSNR.	BRUKSNR.
ADRESSE	2636 Øyer	DISTRIKT Hamar	



TEGNINGEN VISER: Oppmålingstegning dat. 25.1.1962

M 1:200

OPPRINNELIG BRUKSFORMÅL	PRIMÆRT Bryggerhus	SEKUNDÆRT	
NÅVÆRENDE BRUKSFORMÅL	PRIMÆRT Ute av bruk	SEKUNDÆRT	ANTALL LEILIGHETER:
			ANTALL OVERNATTINGSROM:
FORHOLD TIL ANDRE HUS	Del av anlegg - frittstående		
FYSISK MILJØ- SAMMENHENG	Mindre tettsted, spredt landbruksbebyggelse		

VERNEVERDI	<input type="checkbox"/>	PRIORITERT	BYGNINGEN PRIORITERES SPESIELT SOM BEVARINGSOBJEKT (EVT. INTERN NSB-FREDNING)	<input type="checkbox"/>	BYGNINGEN ER FREDET I MEDHOLD AV LOV OM KULTURMINNER
	<input type="checkbox"/>	HØY	ENDRINGER SKAL IKKE FORETAS FØR ARKITEKKTOKTORET HAR GODKJENT PLANENE. DETTE GJELDER OGSÅ UTSKIFTING AV DØRER, VINDUER, KLEDNING, TAKTEKKING OSV.		
	<input checked="" type="checkbox"/>	MIDDELS			
	<input type="checkbox"/>	LAV	ENDRINGER KAN FORETAS UTEN GODKJENNING FRA ARKITEKKTOKTORET. DET HENVISES TIL GENERELLE RÅD OG RETNINGSLINJER.		
	<input type="checkbox"/>	INGEN			

DIMENSJONER	HOVEDÅL M 4,45 x 3,42	BEBYGD AREAL M ² 15	ANTALL ETASJER 1	BRUTTO GOLVAREAL M ²
-------------	-----------------------	--------------------------------	------------------	---------------------------------

BYGNINGSDEL	TYPE. KONSTRUKSJON	INSTALLASJON	MERKNAD
FUNDAMENT	Fuget gråsteinsmur	SKORSTEIN	STK. 1
KJELLER UNDERETASJE	Oppfylt, murgulv (?)	ELEKTRISITET	Ikke innlagt
YTTERVEGG	Bindingsverk	OPPVARMING	PRIMÆRT: SEKUNDÆRT:
FASADEKLEDNING	Stående panel over/underligger	VANN	Ikke innlagt
TAKFORM	Saltak	BAD	
TAKTEKKING	1. Skifer "lapp" 2. Villskifer	TOALET	TYPE: ANTALL:

VINDUER	Opprinnelig	DEKOR INNSKRIPSJONER	
DØRER	Opprinnelig	INTERIØR	Opprinnelig panel

BYGGÅR	ÅR	MERKNAD
TILBYGGING OMBYGGING FLYTTING	ÅR	ENDRING

VEDLIKEHOLDSTILSTAND	TILSTAND: ÅR:	I GOD STAND	BEGYNNENDE FORFALL	FRAMSKREDET FORFALL	RUIN	EVT. FORFALLSÅRSÅK
	1983	X				Dårlig maling og panel. Vinduer knust.
						Utsatt for hærverk. Dør og vinduer spikret igjen.

FARGESKJEMA	OPPRINNELIG	NÅVERENDE	FRAMTIDIG	BYGGHERRE
UTVENDIG VEGG		8E5 Rødbrun		NSB
VINDSKIER		8E5		ARKITEKT
GERIKTER				BYGGMESTER
VINDUER		Hvite		BYGNINGSTYPE
DØRER		8E5		Som Otta V.B., bryggerhus (?)
HJØRNEBORD				STILPREG

TEGNINGER (ARKIVHENVISNING)	H.d.B. 2797
ELDRE FOTOGRAF.	


ANDRE OPPLYSNINGER	UTGITT	DATO	REGISTR.	DATO	
				28.9.83	
	RETTELSESBLAD	NR	INNFØRT DEN	AV	
		NR	INNFØRT DEN	AV	
NR		INNFØRT DEN	AV		

NSB - REGISTRERING AV BYGNINGER

UTGITT:
REVIDERT:

STASJONSNR	STASJON/STREKNING/ANLEGG ØYER - TRETEN	BANE/BILRUTE EIDSVOLL - DOMBÅSBANEN	DISTRIKT HAMAR
------------	---	--	-------------------


BYGN NR	KILOMETER	BYGNINGSTYPE	ADRESSE	MATTRIKKEL GNR BNR	BEBYGD AREAL	ETG	BRUTTO GOLVFLATE	HOVED- MATERIALE	BYGGEGAR	TEGNINGER ARKIVNR	MERKNAD	EGET SKJEMA
	206,26	Hvilebu			23	1	23	Tre			Skal bevares	

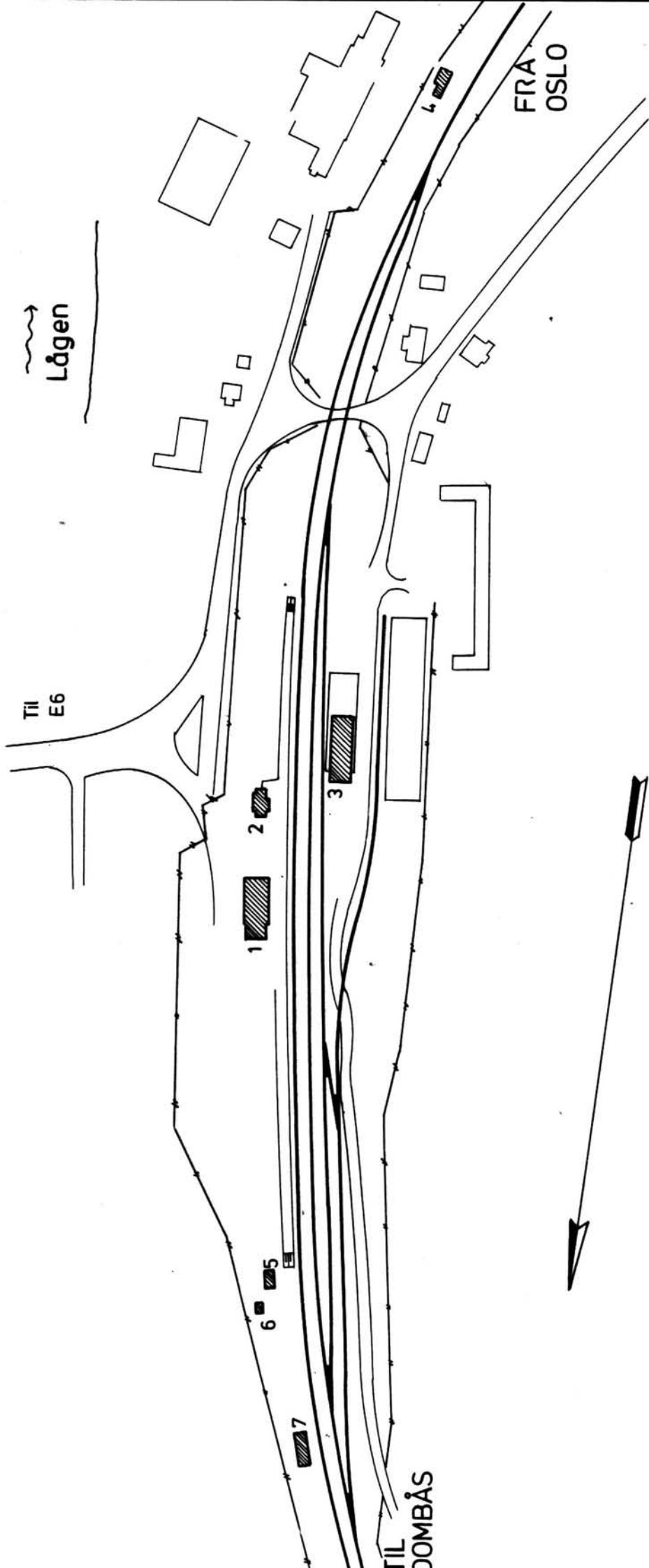


NSB - REGISTRERING AV BYGNINGER


UTGITT:
REVIDERT:

STASJONSNR 0731		STASJON/STREKNING/ANLEGG TRETTEN STASJON		BANE/BILROUTE EIDSVOLL - DOMBÅSBANEN		DISTRIKT HAMAR						
BYGN NR	KILOMETER	BYGNINGSTYPE	ADRESSE	MATRIKkel GNR BNR	BEBYGD AREAL	ETG	BRUTTO GOLVFLÅTE	HOVED- MATERIALE	BYGGEAR	TEGNINGER ARKIVNR	MERKNAD	EGET SKJEMA
1	214,34	Stasjonsbygning	2635 Tretten		202	2		Tre	1895	Bl. 103 Ak 10548		X
2	214,30	Uthus	"		55	1		Tre	1895	Bl. 57		X
3	214,27	Godshus	"		173	1		Tre	1947	Hd.B.2268-2		X
4	214,01	Dresin- og materialbu	"		37	1		Tre				
5	214,48	Hvilebu	"		29	1		Tre	1946			
6	214,49	Vedbu	"		6	1		Tre				
7	214,54	Materialbu	"		52	1		Tre				





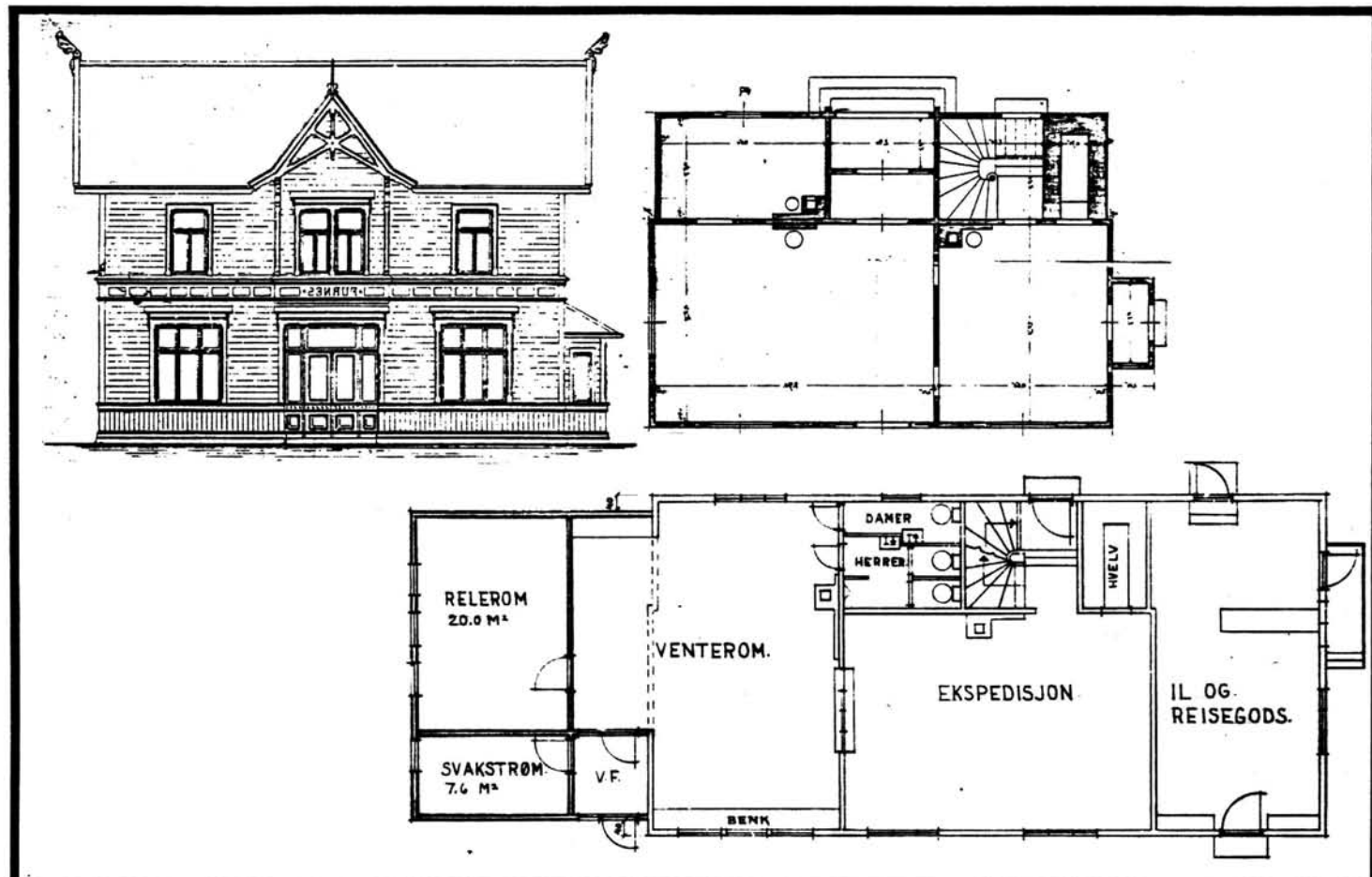
SITUASJONS- KART OVER:	Tretten stasjon
BANE- STREKNING:	072 Lilleh.-Dombås
MÅLSTOKK:	1:2000 DATO: 28.9.83
UTMITT AV LINJEKART NR.:	H.d.B. 2218-5
BUSHOLDEPLASS I DIREKTE TILKNYTNING TIL STASJONEN?	JA <input type="radio"/> NEI <input checked="" type="radio"/>
DRØJENOLDEPLASS I DIREKTE TILKNYTNING TIL STASJONEN?	JA <input type="radio"/> NEI <input checked="" type="radio"/>



NSB · REGISTRERING AV BYGNINGER

Bak/Had 0703.79

NAV BYGNINGENS ART	TRETTEEN STASJON Stasjonsbygning	STASJONSNR. 0731	BYGN.NR. 1
BANESTREKNING	072 Lillehammer - Dombås	KILOMETER 214,34	
KOMMUNE.MATR.NR.	Øyer	GARDSNR.	BRUKSNR.
ADRESSE	2635 Tretten	DISTRIKT Hamar	



TEGNINGEN VISER: Orig.tegn. dat. 12.1.1893 Endringstegn. dat. 9.6.1961 M 1:200

OPPRINNELIG BRUKSFØRMÅL	PRIMÆRT Stasjonsbygning: -Ekspedisjon -Bolig	SEKUNDÆRT - Venterom - Overnatting	
NÅVÆRENDE BRUKSFØRMÅL	PRIMÆRT Stasjonsbygning: -Ekspedisjon -Bolig	SEKUNDÆRT - Venterom - Overnatting	ANTALL LEILIGHETER: 1 ANTALL OVERNATTINGSROM:
FORHOLD TIL ANDRE HUS	Del av anlegg - frittstående		
FYSISK MILJØ- SAMMENHENG	Mindre tettsted		

VERNEVERDI	<input type="checkbox"/> PRIO- RITERT	BYGNINGEN PRIORITYERES SPESIELT SOM BEVA- RINGSOBJEKT (EVT. INTERN NSB-FREDNING)	<input type="checkbox"/> BYGNINGEN ER FREDET I MEDHOLD AV LOV OM KULTURMINNER
	<input checked="" type="checkbox"/> HØY	ENDRINGER SKAL IKKE FORETAS FØR ARKITEKTKONTORET HAR GODKJENT PLANENE. DETTE GJELDER OGSÅ UTSKIFTING AV DØRER, VINDUER, KLEDNING, TAKTEKKING OSV.	
	<input type="checkbox"/> MIDDELS		
	<input type="checkbox"/> LAV	ENDRINGER KAN FORETAS UTEN GODKJENNING FRA ARKITEKTKONTORET. DET HENVISES TIL GENE- RELLE RÅD OG RETNINGSLINJER.	
	<input type="checkbox"/> INGEN		

DIMENSJONER	HOVEDMÅL M 23,14 x 8,9	BEBYGD AREAL M ² 202	ANTALL ETASJER 2	BRUTTO GOLVAREAL M ²
-------------	---------------------------	------------------------------------	---------------------	------------------------------------

BYGNINGSDEL	TYPE.KONSTRUKSJON	INSTALLASJON	MERKNAD
FUNDAMENT	1.Fuget naturstein m/teglkrone 2.Betongmur	SKORSTEIN	STK. 1
KJELLER UNDERETASJE	1.Kjeller, trebjelkelag 2.Kryperom, trebjelkelag	ELEKTRISITET	Innlagt
YTTERVEGG	1. Lafta tømmer 2. Bindingsverk	OPPVARMING	PRIMÆRT: Elektrisk SEKUNDÆRT:
FASADEKLEDNING	1. Liggende faspanel 2. Stående faspanel	VANN	Innlagt
TAKFORM	Saltak	BAD	Innlagt
TAKTEKKING	1. Skifer "fasett" 2.Pappshingel , "fasett"	TOALETT	TYPE: WC ANTALL: 4

VINDUER	Nye vinduer ca. 1980. Etter tegn. Ak-11082/2 i mappe Ak 10548	DEKOR INNSKRIPSJONER	Profilerte konsoller, sakse-sperrer, sperre-ender og ås-ender. Oppr. stasjonsur
DØRER	Skiftet til panelte, noen med glassfelt	INTERIØR	Oppr. panel, himling og belisting bevart i noen rom.

BYGGÅR	ÅR 1895	MERKNAD
TILBYGGING OMBYGGING FLYTTING	ÅR 1961	ENDRING Relerom påbygd 6,14m mot nord. Il og reisegodsrom påbygd 4,20m mot sør. Sentralinngang fra bakside er fjernet. Innredet Wc for publikum og betjening. Innredet wc og bad i 2. etasje

VEDLIKEHOLDS- TILSTAND	TILSTAND:	I GOD STAND	BEGYNNENDE FORFALL	FRAMSKREDET FORFALL	RUIIN	EVT. FORFALLSÅRSÅK
	ÅR:					
	1983	X				Feste for takskifer svikter, skifer faller ned. Ny utv. panel

FARGESKJEMA	OPPRINNELIG	NÅVÆRENDE	FRAMTIDIG	BYGGHERRER
UTVENDIG VEGG		9D8 Rødbrun		NSB
VINDSKIER		9D8		ARKITEKT
GERIKTER		4B3 Grågul		Paul A. Due
VINDUER		4B3		BYGGMESTER
DØRER		6F8 Mørkebrun		Strømmen Trevarefabrikk
HJØRNEBORD		9D8		BYGNINGSTYPE
				„3die kl.stasjoner ved Hamar-Sel-banen“
				STILPREG

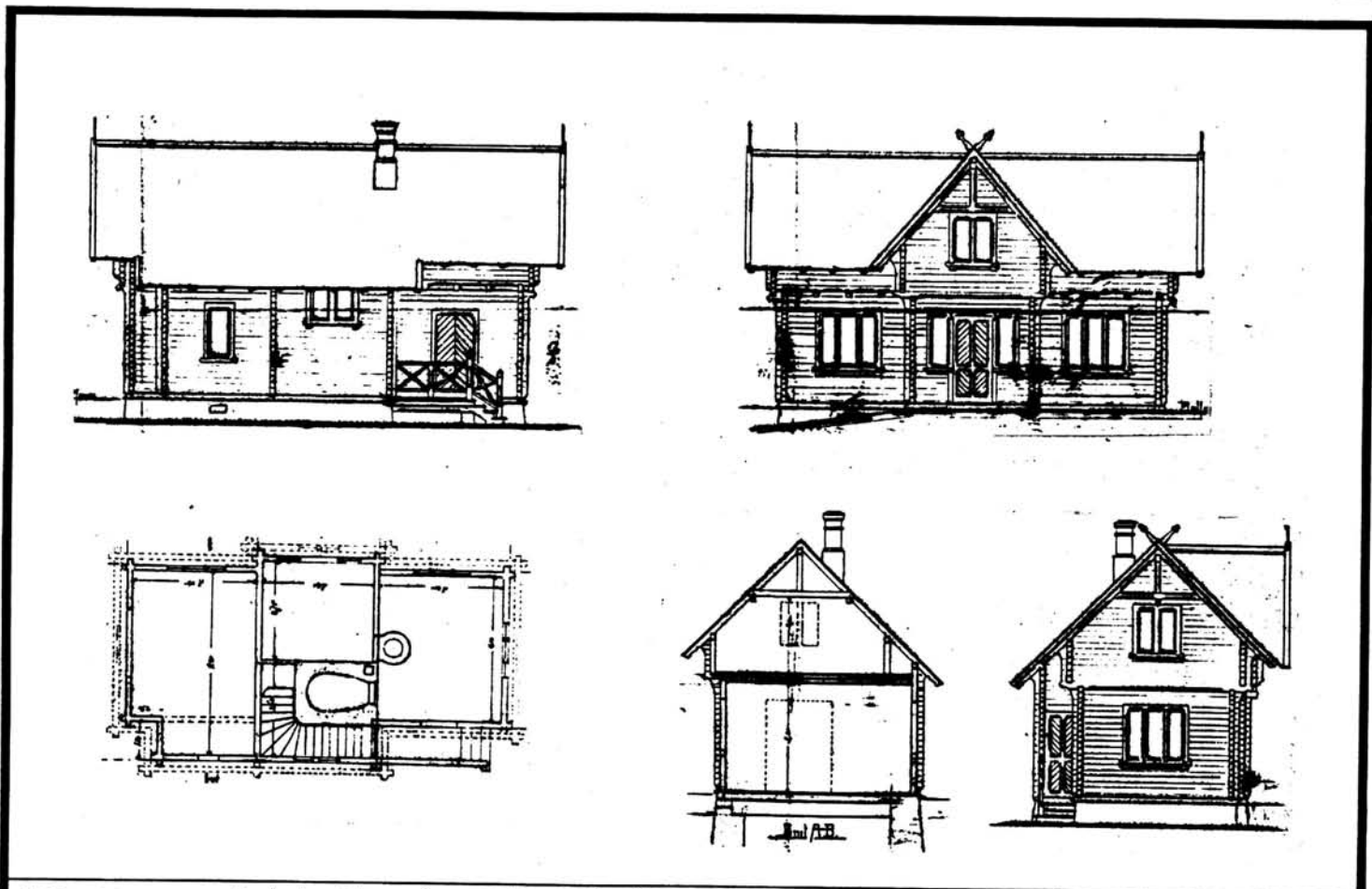
TEGNINGER (ARKIVHENVISNING)	B1 103, Ak 10548 og H.d.B. 407.-2
ELDRE FOTOGRAF.	

ANDRE OPPLYSNINGER	Bygningen er oppført speilvendt i forhold til orig.tegn.	UTGITT	DATO	REGISTR.	DATO
					28.9.83
		RETTELSESB BLAD	NR	INNFORT DEN	AV
			NR	INNFORT DEN	AV
NR	INNFORT DEN		AV		

NSB · REGISTRERING AV BYGNINGER

Bak/Had 0703.79

NAVN BYGNINGENS ART	TRETTEEN STASJON Uthus	STASJONSNR. 0731	BYGN.NR. 2
BANESTREKNING	072 Lillehammer - Dombås	KILOMETER	214,30
KOMMUNE, MATR.NR.	Øyer	GARDSNR.	BRUKSNR.
ADRESSE	2635 Tretten	DISTRIKT	Hamar



TEGNINGEN VISER: Originaltegning dat. 7.6.1892 M 1:200

OPPRINNELIG BRUKSFØRMÅL	PRIMÆRT Uthus m/bryggerhus	SEKUNDÆRT	
NÅVÆRENDE BRUKSFØRMÅL	PRIMÆRT Uthus, Oljebu Redskapsbu Overnatting	SEKUNDÆRT	ANTALL LEILIGHETER: 0 ANTALL OVERNATTINGSROM: 1
FORHOLD TIL ANDRE HUS	Del av anlegg - frittstående		
FYSISK MILJØ- SAMMENHENG	Mindre tettsted		

VERNEVERDI	<input type="checkbox"/> PRIO- RITERT	BYGNINGEN PRIORITERES SPESIELT SOM BEVA- RINGSOBJEKT (EVT. INTERN NSB-FREDNING)	<input type="checkbox"/> BYGNINGEN ER FREDET I MEDHOLD AV LOV OM KULTURMINNER
	<input checked="" type="checkbox"/> HØY	ENDRINGER SKAL IKKE FORETAS FØR ARKITEKTKONTORET HAR GODKJENT PLANENE. DETTE GJELDER OGSÅ UTSKIFTING AV DØRER, VINDUER, KLEDNING, TAKTEKKING OSV.	
	<input type="checkbox"/> MIDDELS		
	<input type="checkbox"/> LAV <input type="checkbox"/> INGEN	ENDRINGER KAN FORETAS UTEN GODKJENNING FRA ARKITEKTKONTORET. DET HENVISES TIL GENE- RELLE RÅD OG RETNINGSLINJER.	

DIMENSJONER	HOVED*1AL M 10,7 x 5,5	BEBYGD AREAL M ² 55	ANTALL ETASJER 1	BRUTTO GOLVAREAL M ²
-------------	---------------------------	-----------------------------------	---------------------	------------------------------------

BYGNINGSDEL	TYPE, KONSTRUKSJON	INSTALLASJON	MERKNAD
FUNDAMENT	Gråsteinsmur med teglkrone	SKORSTEIN	1 stk. Tatt ned over tak.
KJELLER UNDERETASJE	1. Kryperom, trebjelkelag 2. Oppfylt, betong på kult	ELEKTRISITET	Innlagt
		OPPVARMING	PRIMÆRT: Elektrisk SEKUNDÆRT:
YTTERVEGG	Lafta tømmer	VANN	ikke innlagt
FASADEKLEDNING	Ingen	BAD	
TAKFORM	Saltak	TOALETT	TYPE:
TAKTEKKING	Skifer "fasett"		ANTALL:

VINDUER	Opprinnelige	DEKOR INNSKRIPSJONER	Profilerte sperre-ender og ås-ender. Oppr. fyllingsdører
DØRER	3 oppr. fyllingsdører. 1 ny dobb. port mot sør, panelt	INTERIØR	

BYGGÅR	ÅR	MERKNAD
	1895	
TILBYGGING OMBYGGING FLYTTING	ÅR	ENDRING

VEDLIKEHOLDS- TILSTAND	TILSTAND: ÅR:	I GOD STAND	BEGYNNENDE FORFALL	FRAMSKREDET FORFALL	RUIN	EVT. FORFALLSÅRSÅK
	1983	X				

FARGESKJEMA	OPPRINNELIG	NÅVERENDE	FRAMTIDIG	BYGGHERRE
UTVENDIG VEGG		9D8 Rødbrun		NSB
VINDSKIER		9D8		ARKITEKT
GERIKTER		4B3 Grågul		Paul A. Due
VINDUER		4B3		BYGGMESTER
DØRER		7F7 Mørk brun		Strømmen Trevarefabrikk
HJØRNEBORD				BYGNINGSTYPE
				Udhus for Ilden kl. st. ved Kongsv.Flisen-banen
				STILPREG

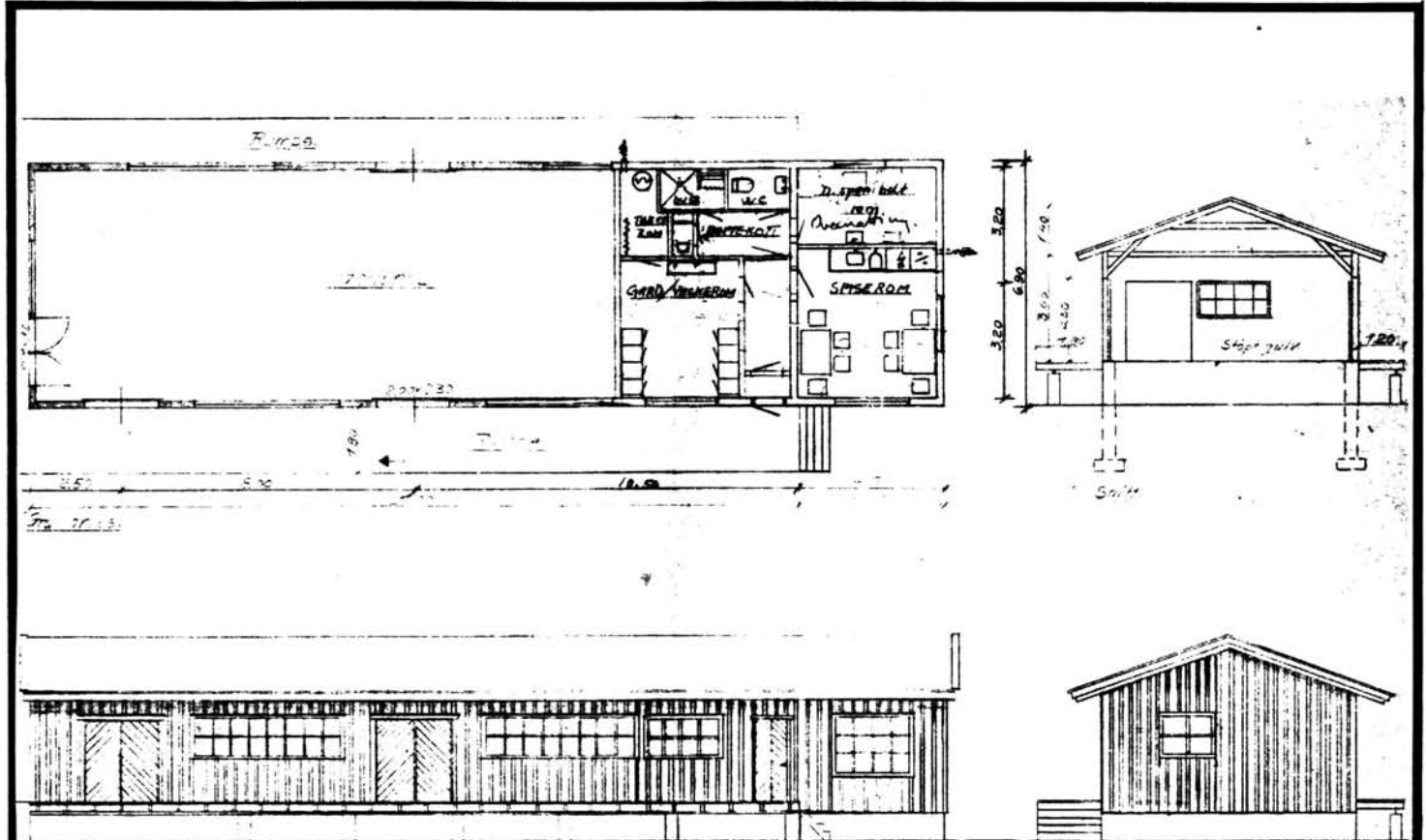
TEGNINGER (ARKIVHENVISNING)	B1 57
ELDRE FOTOGRAF.	

ANDRE OPPLYSNINGER	Meget bra bevart. Overn.rom disp. av stm.bolig.	UTGITT	DATO	REGISTR.	DATO
					28.9.83
		RETTELSES- BLAD	NR	INNFORT DEN	AV
			NR	INNFORT DEN	AV
NR	INNFORT DEN		AV		

NSB · REGISTRERING AV BYGNINGER

Bak/Had 0703.79

NAVN BYGNINGENS ART	TRETEN STASJON Godshus	STASJONSNR. 0731	BYGN.NR. 3
BANESTREKNING	072 Lillehammer - Dombås	KILOMETER 214,27	
KOMMUNE.MATR.NR.	Øyer	GÅRDSNR.	BRUKSNR.
ADRESSE	2635 Tretten	DISTRIKT Hamar	



TEGNINGEN VISER: Endringstegning ajour 31.12.1980

M 1:200

OPPRINNELIG BRUKSFORMÅL	PRIMÆRT Godshus	SEKUNDÆRT	
NÅVÆRENDE BRUKSFORMÅL	PRIMÆRT Godshus med garderobe, vaskerom og spiserom	SEKUNDÆRT	ANTALL LEILIGHETER: 0 ANTALL OVERNATTINGSROM: 1
FORHOLD TIL ANDRE HUS	Del av anlegg - frittstående		
FYSISK MILJØ- SAMMENHENG	Mindre tettsted		

VERNEVERDI	<input type="checkbox"/> PRIO- RITERT	BYGNINGEN PRIORITERES SPESIELT SOM BEVA- RINGSOBJEKT (EVT. INTERN NSB-FREDNING)	<input type="checkbox"/> BYGNINGEN ER FREDET I MEDHOLD AV LOV OM KULTURMINNER
	<input type="checkbox"/> HØY	ENDRINGER SKAL IKKE FORETAS FØR ARKITEKKTTORET HAR GODKJENT PLANENE. DETTE GJELDER OGSÅ UTSKIIFTING AV DØRER, VINDUER, KLEDNING, TAKTEKKING OSV.	
	<input type="checkbox"/> MIDDELS		
	<input checked="" type="checkbox"/> LAV	ENDRINGER KAN FORETAS UTEN GODKJENNING FRA ARKITEKKTTORET. DET HENVISES TIL GENE- RELLE RÅD OG RETNINGSLINJER.	
<input type="checkbox"/> INGEN			

DIMENSJONER	HOVED'IAL M 25 x 6,9	BEBYGD AREAL M ² 173	ANTALL ETASJER 1	BRUTTO GOLVAREAL M ²
-------------	-------------------------	------------------------------------	---------------------	------------------------------------

BYGNINGSDEL	TYPE. KONSTRUKSJON	INSTALLASJON	MERKNAD
FUNDAMENT	Betongmur	SKORSTEIN	STK. 0
KJELLER UNDERETASJE	Kryperom, betongdekke	ELEKTRISITET	Innlagt
YTTERVEGG	Bindingsverk	OPPVARMING	PRIMÆRT: Elektrisk SEKUNDÆRT:
FASADEKLEDNING	Stående panel, tømmermannspanel	VANN	Innlagt
TAKFORM	Saltak	BAD	Dusj
TAKTEKKING	Profilerte stålplater	TOALETT	WC TYPE: ANTALL: 1

VINDUER	Opprinnelige	DEKOR INNSKRIPSJONER	
DØRER	Opprinnelige	INTERIØR	


BYGGEÅR	AR 1946	MERKNAD
TILBYGGING OMBYGGING FLYTTING	AR 1980	ENDRING Innredet diverse velferdsrom for B-avd. (mot nord)

VEDLIKEHOLDSTILSTAND	TILSTAND:	I GOD STAND	BEGYNNENDE FORFALL	FRAMSKREDET FORFALL	RUIN	EVT. FORFALLSÅRSÅK
	AR:					
	1980	X				Ny taktekkning 1980

FARGESKJEMA	OPPRINNELIG	NAVERENDE	FRAMTIDIG	BYGGHERRE
UTVENDIG VEGG		9D8 Rødbrun		NSB
VINDSKIER		9D8		ARKITEKT
GERIKTER				BYGGMESTER
VINDUER		4B3 Grågul		BYGNINGSTYPE
DØRER		8F5 Mørkebrun		STILPREG
HJØRNEBORD				

TEGNINGER (ARKIVHENVISNING)	H.d.B. 2268-2
ELDRE FOTOGRAF.	


ANDRE OPPLYSNINGER	UTGITT	DATO	REGISTR.	DATO 28.9.83
	RETTELSES- BLAD	NR	INNFØRT DEN	AV
		NR	INNFØRT DEN	AV
		NR	INNFØRT DEN	AV



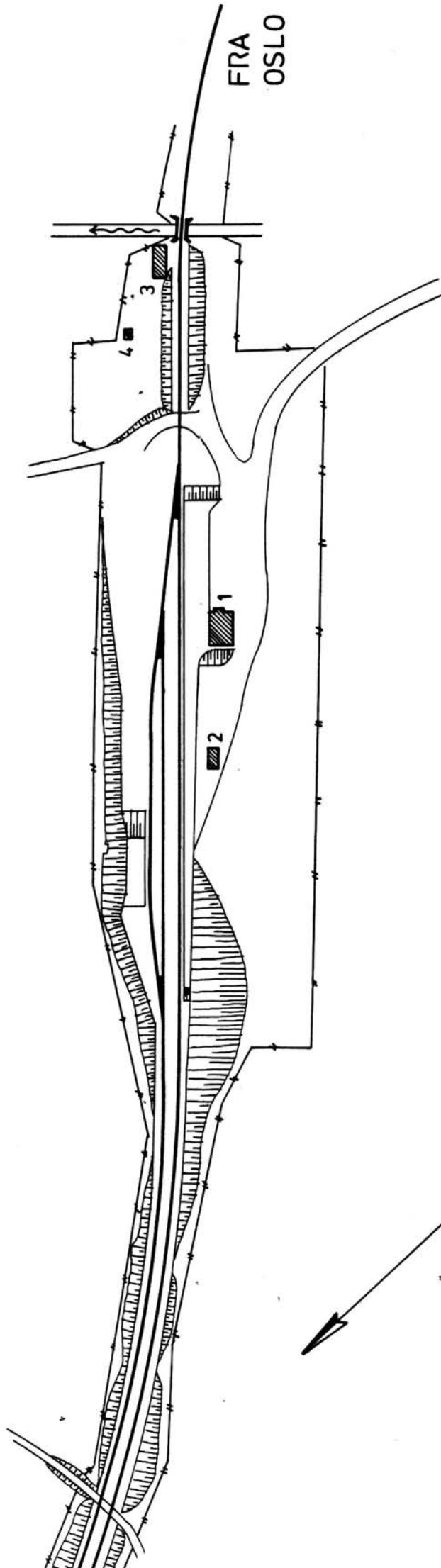
NSB · REGISTRERING AV BYGNINGER

UTGITT:
REVIDERT:

STASJONSNR 0732		STASJON/STREKNING/ANLEGG LOSNA STASJON		BANE/BILROUTE EIDSVOLL - DOMBÅSBANEN		DISTRIKT HAMAR						
BYGN NR	KILOMETER	BYGNINGSTYPE	ADRESSE	MATRIKkel GNR BNR	BEBYGD AREAL	ETG	BRUTTO GOLVFLATE	HØVED- MATERIALE	BYGGEGAR	TEGNINGER ARKIVNR	MERKNAD	EGET SKJEMA
1	224,15	Stasjonsbygning	Losna		115	2		Tre	1896	Bl. 103 Hd.B. 2903		X
2	224,20	Vedbu, garasje	"		45	1		Tre				
3	224,02	Hvile-, dresin- og materialbu	"		53	1		Tre				
4	224,04	Vedbu m/uteto	"		6	1		Tre				




TIL
DOMBÅS



FRA
OSLO

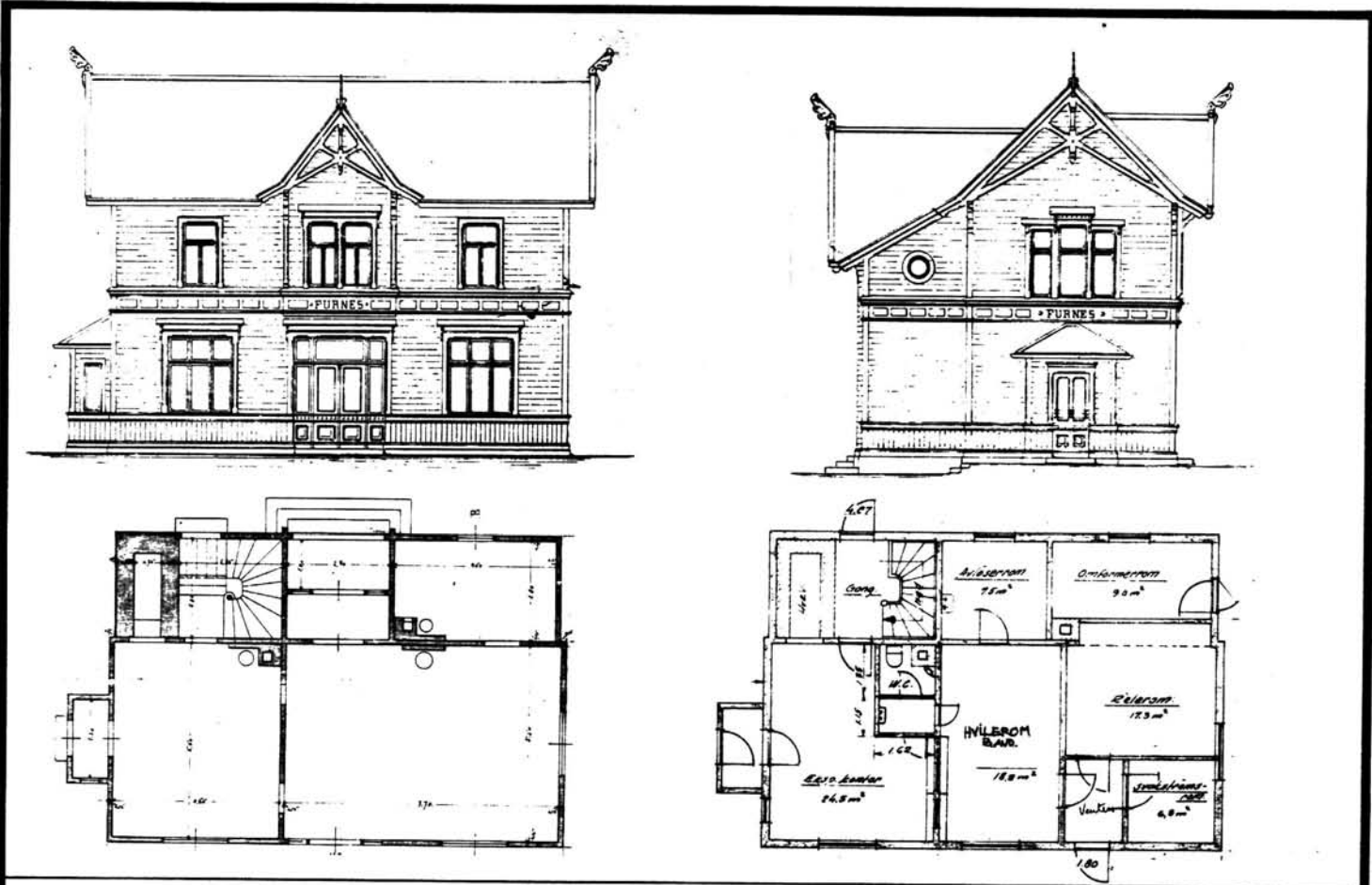
SITUASJONS- KART OVER: Losna stasjon
BANE- STREKNING: 072 Lilleh.-Dombås
MÅLESTOKK: 1:2000 DATO: 28.9.83
Utsnitt av LINJEKART NR.: H.d.B. 1014-6
BUSHOLDEPLASS I DIREKTE TILKNYTNING TIL STASJONEN? JA <input type="radio"/> NEI <input checked="" type="radio"/>
DROJENHOLDEPLASS I DIREKTE TILKNYTNING TIL STASJONEN? JA <input type="radio"/> NEI <input checked="" type="radio"/>



NSB · REGISTRERING AV BYGNINGER

Bak/Had 0703.79

NAV BYGNINGENS ART	LOSNA STASJON Stasjonsbygning	STASJONSNR. 0732	BYGN.NR. 1
BANESTREKNING	072 Lillehammer - Dombås	KILOMETER 224,15	
KOMMUNE.MATR.NR.	Ringebu	GÅRDSNR.	BRUKSNR.
ADRESSE	2635 Tretten	DISTRIKT Hamar	



TEGNINGEN VISER: Orig.tegn. dat. 12.1.1893 Endringstegn. ajour 28.9.1983 M 1:200

OPPRINNELIG BRUKSFORMÅL	PRIMÆRT Stasjonsbygning: -Ekspedisjon -Bolig	SEKUNDÆRT - Venterom - Overnatting	
NÅVÆRENDE BRUKSFORMÅL	PRIMÆRT Hvilerom (B-avd.) Bolig Tekniskerom	SEKUNDÆRT Venterom Overnatting	ANTALL LEILIGHETER: 1 ANTALL OVERNATTINGSROM: 1
FORHOLD TIL ANDRE HUS	Del av anlegg - frittstående		
FYSISK MILJØ- SAMMENHENG	Mindre tettsted		

VERNEVERDI	<input type="checkbox"/> PRIO- RITERT	BYGNINGEN PRIORITERES SPESIELT SOM BEVA- RINGSOBJEKT (EVT. INTERN NSB-FREDNING)	<input type="checkbox"/> BYGNINGEN ER FREDET I MEDHOLD AV LOV OM KULTURMINNER
	<input type="checkbox"/> HØY	ENDRINGER SKAL IKKE FORETAS FØR ARKITEKKTTORET HAR GODKJENT PLANENE. DETTE GJELDER OGSÅ UTSKIFTING AV DØRER, VINDUER, KLEDNING, TAKTEKKING OSV.	
	<input checked="" type="checkbox"/> MIDDELS		
	<input type="checkbox"/> LAV <input type="checkbox"/> INGEN	ENDRINGER KAN FORETAS UTEN GODKJENNING FRA ARKITEKKTTORET. DET HENVISES TIL GENE- RELLE RÅD OG RETNINGSLINJER.	

DIMENSJONER	HOVEDMÅL M 12,94 x 8,9	BEBYGD AREAL M ² 115	ANTALL ETASJER 2	BRUTTO GOLVAREAL M ²
-------------	---------------------------	------------------------------------	---------------------	------------------------------------

BYGNINGSDEL	TYPE, KONSTRUKSJON	INSTALLASJON	MERKNAD
FUNDAMENT	1. Fuga natursteinsmur med teglkrone 2. Betongmur	SKORSTEIN	STK. 2
		ELEKTRISITET	Innlagt
KJELLER UNDERETASJE	1. Kjeller, trebjelkelag 2. Kryperom, trebjelkelag	OPPVARMING	PRIMÆRT: Elektrisk SEKUNDÆRT: Ved
YTTERVEGG	Lafta tømmer/plank	VANN	Innlagt
FASADEKLEDNING	1. Stående faspanel 2. Liggende vestlandspanel	BAD	Innlagt
TAKFORM	Saltak	TOALETT	TYPE: WC
TAKTEKKING	1. Skifer "fasett" 2. Papp (vindfang mot sør)		ANTALL: 2

VINDUER	Skiftet, tilnærmet til opprinnelige	DEKOR INNSKRIPSJONER	Prof. sperre- og ås-ender. Prof. sakesperre og konsoller Prof. hengesøyle i gavl.
DØRER	Skiftet. To panelte m/glassfelt Ei fyllingsdør m/glassfelt	INTERIØR	Noe oppr. panel og himling i leilighet og venterom/eksped. For øvrig platekledt

BYGGEÅR	ÅR 1896	MERKNAD
TILBYGGING OMBYGGING FLYTTING	ÅR	ENDRING 1. etg.: Sentralinngang fra baksida fjerna, omgjort til overnattingsrom. Opprinnelig venterom delt, brukes til hvilerom, relerom, svakstrømsrom og venterom. Innreda WC, avdelt fra eksped.rom. 2. etasje: Innreda wc i kott ved trapp. Bad innreda i del av soverom mot nordøst.

VEDLIKEHOLDSTILSTAND	TILSTAND:	I GOD STAND	BEGYNNENDE FORFALL	FRAMSKREDET FORFALL	RUIN	EVT. FORFALLSÅRSÅK
	ÅR:					
	1983	X				

FARGESKJEMA	OPPRINNELIG	NAVÆRENDE	FRAMTIDIG	BYGGHERRER
UTVENDIG VEGG		9D8 Rødbrun		NSB
VINDSKIER		9D8		ARKITEKT
GERIKTER		4B3 Grågul		Paul A. Due
VINDUER		4B2 Gulgrå		BYGGMESTER
DØRER		9E5 Rødbrun/Klar	lakk	P. Hansen, Drammen.
HJØRNEBORD		9D8		BYGNINGSTYPE 3die kl. st. for Hamar -Sel banen"
				STILPREG

TEGNINGER (ARKIVHENVISNING)	B1 103, H.d.B. 2903
ELDRE FOTOGRAF	


ANDRE OPPLYSNINGER	UTGITT	DATO	REGISTR.	DATO
	RETTELSESB BLAD	NR	INNFØRT DEN	AV
		NR	INNFØRT DEN	AV
NR		INNFØRT DEN	AV	

NSB - REGISTRERING AV BYGNINGER

UTGITT:
REVIDERT:

STASJONSNR	STASJON/STREKNING/ANLEGG	BANE/BILROUTE	DISTRIKT
	LOSNA - FÅVANG	EIDSVOLL - DOMBÅSBANEN	HAMAR

BYGN NR	KILOMETER	BYGNINGSTYPE	ADRESSE	MATRIKkel GNR BNR	BEBYGD AREAL	ETG	BRUTTO GOLVFLATE	HOVED-MATERIALE	BYGGEGAR	TEGNINGER ARKIVNR.	MERKNAD	EGET SKJEMA
	227,90	Hvilebu			8,5	1	8,5	Tre				
	230,95	Materialbu			28	1	28	Tre				




NSB - REGISTRERING AV BYGNINGER

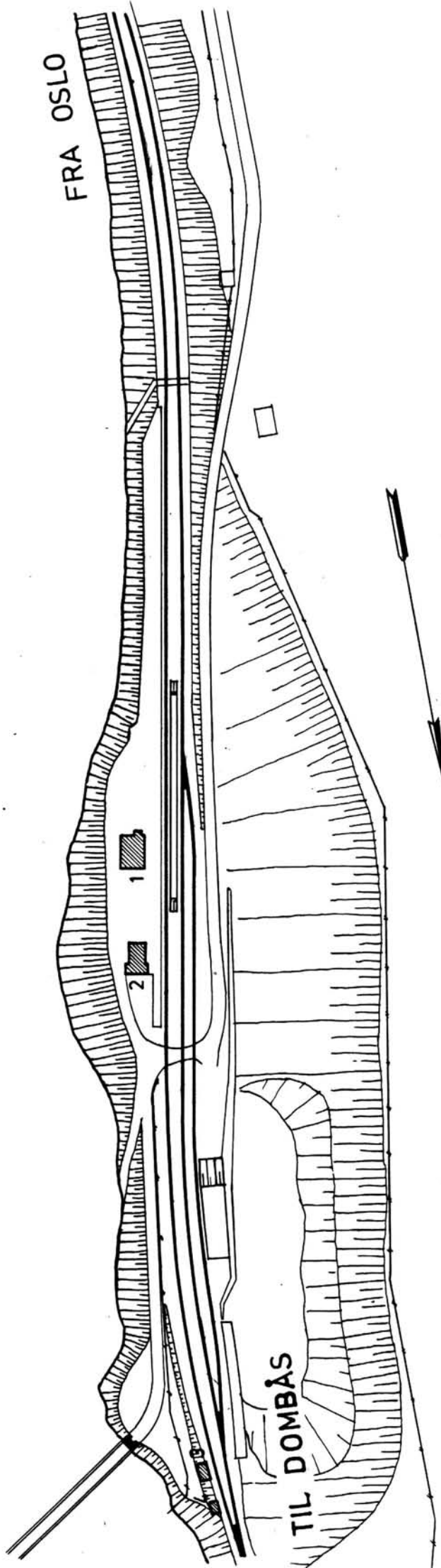
UTGITT:
REVIDERT:

STASJONSNR 0733	STASJON/STREKNING/ANLEGG FÅVANG STASJON	BANE/BILROUTE EIDSVOLL - DOMBÅSBANEN	DISTRIKT HAMAR
--------------------	--	---	-------------------


BYGN NR	KILOMETER	BYGNINGSTYPE	ADRESSE	MATRIKKEL GNR BNR	BEBYGD AREAL	ETG	BRUTTO GOLVFLATE	HOVED- MATERIALE	BYGGEAR	TEGNINGER ARKIVNR	MERKNAD	EGET SKJEIWA
1	232,19	Stasjonsbygning	Fåvang		113	2		Tre	1896	Bl. 103		X
2	232,23	Godshus/uthus	"		82	1½		Tre	1895	Bl. 292	Som Iosna	X
3	232,42	Hvilebu (elektro)	"		30	1	30	Tre				
4	232,43	Dresinbu	"		5	1	5	Tre				



LÅGEN →



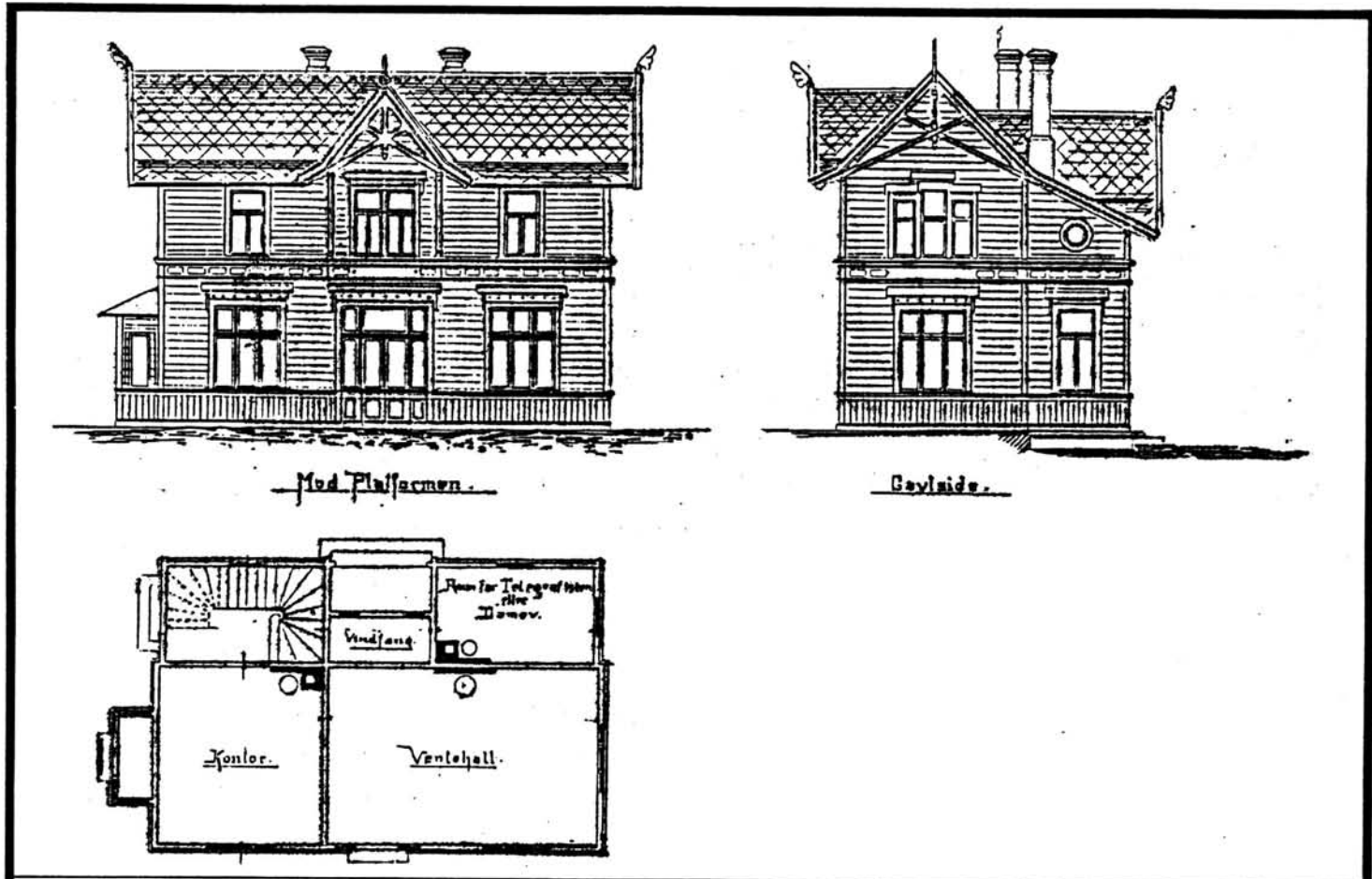
SITUASJONS- KART OVER: Fåvang stasjon
BANE- STREKNING: 072 Lilleh.-Dombås
MÅLESTOKK: 1:2000 DATO: okt.-81
UTGITT AV LINJEKART NR.: HdB. 1015-4
BUSSHOLDEPLASS I DIREKTE TILKNYTNING TIL STASJONEN? JA <input type="radio"/> NEI <input checked="" type="radio"/>
DROGJEHOLDEPLASS I DIREKTE TILKNYTNING TIL STASJONEN? JA <input type="radio"/> NEI <input checked="" type="radio"/>



NSB - REGISTRERING AV BYGNINGER

Bak/Had 0703.79

NAVN BYGNINGENS ART	FÅVANG STASJON Stasjonsbygning	STASJONSNR. 0733	BYGN. NR. 1
BANESTREKNING	072 Lillehammer - Dombås	KILOMETER 232,19	
KOMMUNE. MATR. NR.	Ringebu	GÅRDSNR.	BRUKSNR.
ADRESSE	2634 Fåvang	DISTRIKT Hamar	



TEGNINGEN VISER: Orig. tegn. dat. 22.10.1892

M 1:200

OPPRINNELIG BRUKSFORMÅL	PRIMÆRT Stasjonsbygning -Ekspedisjon -Bolig	SEKUNDÆRT Overnatting	
NÅVÆRENDE BRUKSFORMÅL	PRIMÆRT Bolig, hvilerom Tekniske rom, kontorer	SEKUNDÆRT Avløser-rom	ANTALL LEILIGHETER: 1 ANTALL OVERNATTINGSROM: 1
FORHOLD TIL ANDRE HUS	Del av anlegg- frittstående		
FYSISK MILJØ- SAMMENHENG	Mindre tettsted		

VERNEVERDI	<input type="checkbox"/>	PRIORITERT	BYGNINGEN PRIORITERES SPESIELT SOM BEVARINGSOBJEKT (EVT. INTERN NSB-FREDNING)	<input type="checkbox"/>	BYGNINGEN ER FREDET I MEDHOLD AV LOV OM KULTURMINNER
	<input type="checkbox"/>	HØY	ENDRINGER SKAL IKKE FORETAS FØR ARKITEKTKONTORET HAR GODKJENT PLANENE. DETTE GJELDER OGSÅ UTSKIFTING AV DØRER, VINDUER, KLEDNING, TAKTEKKING OSV.		
	<input checked="" type="checkbox"/>	MIDDELS			
	<input type="checkbox"/>	LAV	ENDRINGER KAN FORETAS UTEN GODKJENNING FRA ARKITEKTKONTORET. DET HENVISES TIL GENERELLE RÅD OG RETNINGSLINJER.		
	<input type="checkbox"/>	INGEN			

DIMENSJONER	HOVEDTAL M 12,8 x 8,9	BEBYGD AREAL M ² 113	ANTALL ETASJER 2	BRUTTO GOLVAREAL M ²
-------------	--------------------------	------------------------------------	---------------------	------------------------------------

BYGNINGSDEL	TYPE.KONSTRUKSJON	INSTALLASJON	MERKNAD
FUNDAMENT	1. Fuget gråsteinsmur 2. Tegl mur	SKORSTEIN	STK. 2
		ELEKTRISITET	Innlagt
KJELLER UNDERETASJE	1. Kjeller, trebjelkelag 2. Kryperom, trebjelkelag	OPPVARMING	PRIMÆRT: Ved SEKUNDÆRT: Elektrisk
YTTERVEGG	Lafta tømmer/plank	VANN	Innlagt
FASADEKLEDNING	1. Liggende panel, vestlandspanel 2. Stående panel, faspanel	BAD	Innlagt
TAKFORM	Saltak	TOALETT	TYPE: WC
TAKTEKING	Skiifer "fasett"		ANTALL: 2

VINDUER	Skifta til tilnærma opprinnelige vinduer.	DEKOR INNSKRIPSJONER	Profilerte sperreender, bjelke- ender, konsoller og saksesperrer.
DØRER	Skifta til panelte, noen med glassfelt.	INTERIØR	Platekledd

BYGGEÅR	ÅR 1896	MERKNAD
TILBYGGING OMBYGGING FLYTTING	ÅR	ENDRING Lukket sentralinngang fra baksida. Avløserrom i vindfang. Ventehall omgjort til tekniske rom og hvilerom. Installert bad og wc.

VEDLIKEHOLDS- TILSTAND	TILSTAND: ÅR:	I GOD STAND	BEGYNNENDE FORFALL	FRAMSKREDET FORFALL	RUIN	EVT. FORFALLSÅRSÅK
	1981	X				

FARGESKJEMA	OPPRINNELIG	NAVERENDE	FRAMTIDIG	BYGGHERRE
UTVENDIG VEGG		9C8 Brunrød		NSB
VINDSKIER		9C8		ARKITEKT
GERIKTER		4B3 Grågul		P.A.Due BYGGMESTER
VINDUER		4B3		
DØRER		Klar lakk		BYGNINGSTYPE
HJØRNEBORD		9C8 Brunrød		"3die Klasse Station Hamar-Sel-banen."
				STILPREG

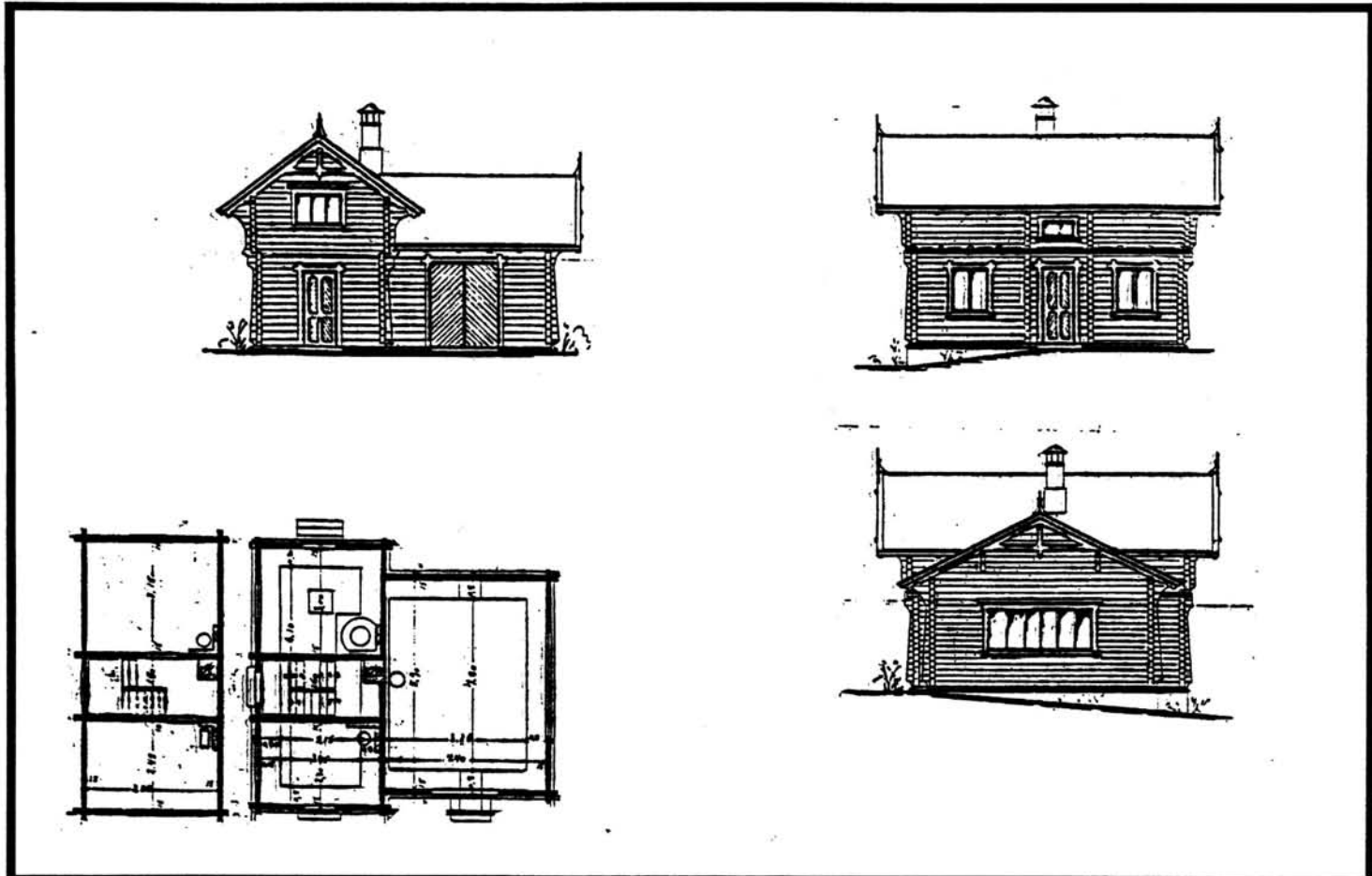

TEGNINGER (ARKIVHENVISNING)	Bl. 103 (speil-vendt plan)
ELDRE FOTOGRAF.	

ANDRE OPPLYSNINGER	UTGITT	DATO	REGISTR.	DATO 23.10.81
	RETTELSES- BLAD	NR	INNFØRT DEN	AV
		NR	INNFØRT DEN	AV
	NR	INNFØRT DEN	AV	

NSB · REGISTRERING AV BYGNINGER

Bak/Had 0703.79

NAVN BYGNINGENS ART	FÅVANG STASJON Godshus/uthus	STASJONSNR. 0733	BYGN.NR. 2
BANESTREKNING	072 Lillehammer - Dombås	KILOMETER 232,23	
KOMMUNE.MATR.NR.	Ringebu	GÅRDSNR.	BRUKSNR.
ADRESSE	2634 Fåvang	DISTRIKT Hamar	



TEGNINGEN VISER: Orig. tegn. dat. 15.12.1894

M 1:200

OPPRINNELIG BRUKSFORMÅL	PRIMÆRT Godshus Uthus	SEKUNDÆRT	
	NAVÆRENDE BRUKSFORMÅL	PRIMÆRT Vedbu Diverse lager	SEKUNDÆRT ANTALL LEILIGHETER: 0 ANTALL OVERNATTINGSROM: 0
FORHOLD TIL ANDRE HUS	Del av anlegg - frittstående		
FYSISK MILJØ- SAMMENHENG	Mindre tettsted		

VERNEVERDI	<input type="checkbox"/> PRIO- RITERT	BYGNINGEN PRIORITERES SPESIelt SOM BEVA- RINGSOBJEKT (EVT. INTERN NSB-FREDNING)	<input type="checkbox"/> BYGNINGEN ER FREDET I MEDHOLD AV LOV OM KULTURMINNER
	<input type="checkbox"/> HØY	ENDRINGER SKAL IKKE FORETAS FØR ARKITEKTKONTORET HAR GODKJENT PLANENE. DETTE GJELDER OGSÅ UTSKIFTING AV DØRER, VINDUER, KLEDNING, TAKTEKKING OSV.	
	<input checked="" type="checkbox"/> MIDDELS		
	<input type="checkbox"/> LAV	ENDRINGER KAN FORETAS UTEN GODKJENNING FRA ARKITEKTKONTORET. DET HENVISES TIL GENE- RELLE RÅD OG RETNINGSLINJER.	
	<input type="checkbox"/> INGEN		

DIMENSJONER	HOVED'IAL M	13,15 x 7,5	BEBYGD AREAL M ²	82	ANTALL ETASJER	1 1/2	BRUTTO GOLVAREAL M ²
-------------	----------------	-------------	--------------------------------	----	-------------------	-------	------------------------------------

BYGNINGSDEL	TYPE. KONSTRUKSJON	INSTALLASJON	MERKNAD
FUNDAMENT	1. Fuga gråsteinsmur. 2. Teglmur	SKORSTEIN	STK. 1
KJELLER UNDERETASJE	1. Kryperom, trebjelkelag 2. Oppfylt, skifer i sand	ELEKTRISITET	Innlagt
YTTERVEGG	Lafta tømmer	OPPVARMING	PRIMÆRT: Tidligere vedfyring SEKUNDÆRT:
FASADEKLEDNING	Ingen	VANN	Ikke innlagt
TAKFORM	Saltak	BAD	
TAKTEKKING	Skifer "fasett"	TOALETT	TYPE: ANTALL:

VINDUER		DEKOR INNSKRIPSJONER	Profilerte sperre- og bjelke- ender. Fiskebeinsmønster i dører.
DØRER		INTERIØR	

BYGGEÅR	ÅR 1895	MERKNAD
TILBYGGING OMBYGGING FLYTTING	ÅR	ENDRING

VEDLIKEHOLDS- TILSTAND	TILSTAND: ÅR:	I GOD STAND	BEGYNNENDE FORFALL	FRAMSKREDET FORFALL	RUIN	EVT. FORFALLSÅRSÅK
	1981	X				

FARGESKJEMA	OPPRINNELIG	NAVÆRENDE	FRAMTIDIG	BYGGHERRE
UTVENDIG VEGG		9C8 Brunrød		NSB
VINDSKIER		9C8		ARKITEKT
GERIKTER		4C3 Grågul		P.A.Due
VINDUER		4C3		BYGGMESTER
DØRER		9F6 Mørkebrun		BYGNINGSTYPE
Laftenov.		9C8 Brunrød		"Udhusbygning for Losna Tromsa Harpefoss H-S-B."
				STILPREG

TEGNINGER (ARKIVHENVISNING)	B1. 292
ELDRE FOTOGRAF.	


ANDRE OPPLYSNINGER	UTGITT	DATO	REGISTR.	DATO
				23.10.81
	RETTELSES- BLAD	NR	INNFORT DEN	AV
		NR	INNFORT DEN	AV
NR		INNFORT DEN	AV	

NSB · REGISTRERING AV BYGNINGER

UTGITT:
REVIDERT:

STASJONSNR	STASJON/STREKNING/ANLEGG	BANE/BILROUTE	DISTRIKT
	FÅVANG - RINGEBU	EIDSVOLL - DOMBÅSBANEN	HAMAR

BYGN NR	KILOMETER	BYGNINGSTYPE	ADRESSE	MATRIKkel GNR BNR	BEBYGD AREAL	ETG	BRUTTO GOLVFLATE	HØVED-MATERIALE	BYGGEGAR	TEGNINGER ARKIVNR.	MERKNAD	EGET SKJEMA	
	233,71	Fjøs	Berge		20	1	20	Mur			} Sammen- bygd		
	233,71	Låve	"		55			Tre					
	233,73	Bryggerhus	"		19			Tre					
	234,8	Materialbu			30	1	30	Tre					
	236,60	Hvilebu m/vedbu			32	1	32						
	237,00	Brakke	Ringebu pukkverk		70								




NSB - REGISTRERING AV BYGNINGER

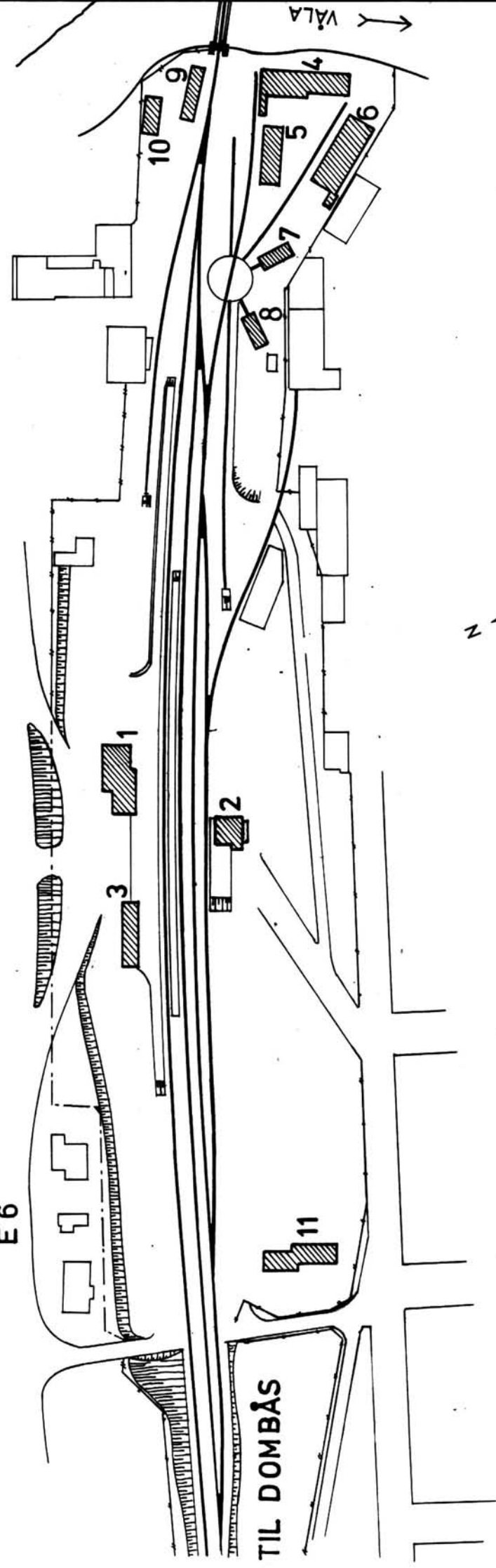
UTGITT:
REVIDERT:

STASJONSNR 0734	STASJON/STREKNING/ANLEGG RINGEBU STASJON	BANE /BILRUTE EIDSVOLL - DOMBÅSBANEN	DISTRIKT HAMAR
--------------------	---	---	-------------------


BYGN NR	KILOMETER	BYGNINGSTYPE	ADRESSE	MATRIKSEL GNR BNR	BEBYGD AREAL	ETG	BRUTTO GOLVFLATE	HØVED- MATERIALE	BYGGEGAR	TEGNINGER ARKIVNR	MERKNAD	EGET SKJEMA
1	242,55	Stasjonsbygning	2630 Ringebu		290	2		Tre	1896	B1 103, Ak 10476, Ak 2886.	Tilbygg med restaurant	X
2	242,57	Godshus	"		108	1		Tre	1896	B1 63	Som Veldre	X
3	242,60	Ilgodshus	"		132	1		Tre	1959		CTC-rom	X
4	242,29	Lager og kontor	"		240	1		Tre	1954 ?	HdB 2370		X
5	242,32	Verksted	"		160	1		Mur	1950 ?	HdB 2371		X
6	242,32	Lagerskur	"		300	1		Tre			Åpent	
7	242,36	Garasje	"		60	1		Tre				
8	242,38	Traktorstall	"		60	1		Bølge- blikk		Ak 11371	Robeltralle	
9	242,30	Brakke	"		100	1		Tre				X
10	242,31	Overnattingsbrakke	"		120	1		Tre	1962	HdB 2725		
11	242,73	Internat	"		210	2		Tre	1952	Ak 10150	Tidligere anleggsbrakke	X



E6



SITUASJONS-Ringebru stasjon	
KART OVER: 072 Lillehammer-Dombås	
BANE- STREKKNING:	072 Lillehammer-Dombås
MÅLSTOKK:	1:2000
UTSNITT AV LINJEKART NR.:	HdB. 1016 -4
DATO:	okt. 1981
BUSSHOLDEPLASS I DIREKTE TILKRYTNING TIL STASJONEN?	JA <input checked="" type="checkbox"/> NEI <input type="checkbox"/>
DROGJEHOLDEPLASS I DIREKTE TILKRYTNING TIL STASJONEN?	JA <input type="checkbox"/> NEI <input checked="" type="checkbox"/>



NSB - REGISTRERING AV BYGNINGER

Bak/Had 0703.79

NAVN BYGNINGENS ART	RINGEBU STASJON Stasjonsbygning	STASJONSNR. 0734	BYGN.NR. 1
BANESTREKNING	072 Lillehammer - Dombås	KILOMETER 242,45	
KOMMUNE.MATR.NR.	Ringebu	GÅRDSNR.	BRUKSNR.
ADRESSE	2630 Ringebu	DISTRIKT Hamar	



Målestokk ca. 1:200.

TEGNINGEN VISER Originaltegninger, datert 18/3 1893, og (for tilbygg) 26/11 1908.

OPPRINNELIG BRUKSFORMÅL	PRIMÆRT Stasjonsbygning -Ekspedisjonslokaler -Stm.bolig	SEKUNDÆRT	
NÅVERENDE BRUKSFORMÅL	PRIMÆRT Stasjonsbygning -Ekspedisjonslokaler -Bolig (utleid)	SEKUNDÆRT Restaurant	ANTALL LEILIGHETER: 1 ANTALL OVERNATTINGSROM: 2
FORHOLD TIL ANDRE HUS	Del av anlegg - frittstående		
FYSISK MILJØ- SAMMENHENG	Mindre tettsted. Stasjonsby		

VERNEVERDI	<input type="checkbox"/> PRIO- RITERT	BYGNINGEN PRIORITERES SPESIELT SOM BEVA- RINGSOBJEKT (EVT. INTERN NSB-FREDNING)	<input type="checkbox"/> BYGNINGEN ER FREDET I MEDHOLD AV LOV OM KULTURMINNER
	<input type="checkbox"/> HØY	ENDRINGER SKAL IKKE FORETAS FØR ARKITEKTKONTORET HAR GODKJENT PLANENE. DETTE GJELDER OGSÅ UTSKIFTING AV DØRER, VINDUER, KLEDNING, TAKTEKKING OSV.	
	<input checked="" type="checkbox"/> MIDDELS		
	<input type="checkbox"/> LAV	ENDRINGER KAN FORETAS UTEN GODKJENNING FRA ARKITEKTKONTORET. DET HENVISES TIL GENE- RELLE RÅD OG RETNINGSLINJER.	
	<input type="checkbox"/> INGEN		

DIMENSJONER	HOVED*ÅL M 27,0 8,9	BEBYGD AREAL M ² 290	ANTALL ETASJER 2	BRUTTO GOLVAREAL M ²
-------------	------------------------	------------------------------------	---------------------	------------------------------------

BYGNINGSDEL	TYPE.KONSTRUKSJON	INSTALLASJON	MERKNAD
FUNDAMENT	1.Fuget gråsteinsmur m. pusset teglkrone 2.Betongmur (støpt ved utv. av kjeller.)	SKORSTEIN	STK. 3
KJELLER UNDERETASJE	1.Kjeller, trebjelkelag (usikkert i 2.Luftet kryperom, trebjelkelag? restaurant)	ELEKTRISITET	Innlagt
YTTERVEGG	1. Laftet tømmer. 2.Stående plank(restau- rant). 3.Bindingsverk(i tilbygg 1955)	OPPVARMING	PRIMÆRT: 1.Elektrisk SEKUNDÆRT: 2.Olje.3.Ved
FASADEKLEDNING	Stående tømmermannspanel	VANN	Innlagt
TAKFORM	Saltak med ark på baksiden	BAD	Dusj
TAKTEKKING	Skifer "fasett"	TOALETT	TYPE: WC ANTALL: 6

VINDUER	Skiftet (krysspost)	DEKOR INNSKRIPSJONER	Ingen
DØRER	Skiftet (panelte dører)	INTERIØR	Trepanel,himling i eksped.lok. og venterom. Trepanel på kjøkken og i restaurant.

BYGGEÅR	ÅR	MERKNAD
	1896	
TILBYGGING OMBYGGING FLYTTING	ÅR	ENDRING
	1910	Tilbygd "spisesal" (restaurant)
	1955	Ominnredet og tilbygd: Nytt venterom, toalettanlegg,garderobe, spiserom, utvidelse av restaurant.
	1964	Tilbygg til restaurant på bakside, disk flyttet m.m.

VEDLIKEHOLDS- TILSTAND	TILSTAND:	I GOD STAND	BEGYNNENDE FORFALL	FRAMSKREDET FORFALL	RUIN	EVT. FORFALLSÅRSÅK
	AR:	1981	X			

FARGESKJEMA	OPPRINNELIG	NAVÆRENDE	FRAMTIDIG	BYGGHERRE
UTVENDIG VEGG		4B3 grågul		NSB
VINDSKIER		4C4/hvit		ARKITEKT NSB-Ak v/ P.A.Due. 1955:H.Seierstad
GERIKTER				BYGGMESTER
VINDUER		Hvit		BYGNINGSTYPE 3.die. kl. stasjon Hamar-Sel
DØRER		Lakkerte		STILPREG
HJØRNEBORD				

TEGNINGER (ARKIVHENVISNING)	B1 103 (opprinnelig). Ak 10476. Ak 2886(tilbygg restaurant).
ELDRE FOTOGRAF.	

ANDRE OPPLYSNINGER	Mekanisk avtrekk fra kjøkken og restaurant.	UTGITT	DATO	REGISTR.	DATO 23.10.81
		RETTELSES- BLAD	NR	INNFØRT DEN	AV
			NR	INNFØRT DEN	AV
		NR	INNFØRT DEN	AV	

NSB · REGISTRERING AV BYGNINGER

Bak/Had 0703.79

NAVN BYGNINGENS ART	RINGEBU STASJON Ilgodshus	STASJONSNR. 0734	BYGN. NR. 3
BANESTREKNING	072 Lillehammer - Dombås	KILOMETER 242,60	
KOMMUNE, MATR. NR.	Ringebu	GÅRDSNR.	BRUKSNR.
ADRESSE	2630 Ringebu	DISTRIKT Hamar	



TEGNING

TEGNINGEN VISER:

OPPRINNELIG BRUKSFORMAL	PRIMÆRT Ilgodshus med varmerom	SEKUNDÆRT	
NAVÆRENDE BRUKSFORMAL	PRIMÆRT Godshus med varmerom. Natt-venterom	SEKUNDÆRT Relehus CTC og telefon Omformerrom	ANTALL LEILIGHETER: 0 ANTALL OVERNATTINGSROM: 0
FORHOLD TIL ANDRE HUS	Del av anlegg - frittstående		
FYSISK MILJØ- SAMMENHENG	Mindre tettsted - Stasjonsby		

VERNEVERDI	<input type="checkbox"/>	PRIORITERT	BYGNINGEN PRIORITERES SPESIELT SOM BEVARINGSOBJEKT (EVT. INTERN NSB-FREDNING)	<input type="checkbox"/>	BYGNINGEN ER FREDET I MEDHOLD AV LOV OM KULTURMINNER
	<input type="checkbox"/>	HØY	ENDRINGER SKAL IKKE FORETAS FØR ARKITEKTKONTORET HAR GODKJENT PLANENE. DETTE GJELDER OGSÅ UTSKIFTING AV DØRER, VINDUER, KLEDNING, TAKTEKKING OSV.		
	<input type="checkbox"/>	MIDDELS			
	<input checked="" type="checkbox"/>	LAV	ENDRINGER KAN FORETAS UTEN GODKJENNING FRA ARKITEKTKONTORET. DET HENVISES TIL GENERELLE RÅD OG RETNINGSLINJER.		
<input type="checkbox"/>	INGEN				

DIMENSJONER	HOVED*ÅL M 24,15 x 5,7	BEBYGD AREAL M ² 132	ANTALL ETASJER 1	BRUTTO GOLVAREAL M ²
-------------	---------------------------	------------------------------------	---------------------	------------------------------------

BYGNINGSDEL	TYPE, KONSTRUKSJON	INSTALLASJON	MERKNAD
FUNDAMENT	1. Betongmur 2. Fuget gråsteinsmur	SKORSTEIN	0 STK.
KJELLER UNDERETASJE	Oppfylt, betong på kult	ELEKTRISITET	Innlagt
YTTERVEGG	Bindingsverk	OPPVARMING	PRIMÆRT: Elektrisk SEKUNDÆRT:
FASADEKLEDNING	Stående tømmermannspanel	VANN	Ikke innlagt
TAKFORM	Saltak	BAD	TYPE:
TAKTEKKING	Papp	TOALETT	ANTALL:

VINDUER	Opprinnelige	DEKOR INNSKRIPSJONER	Ingen
DØRER	Opprinnelig (panelte dører, rulleporter)	INTERIØR	

BYGGÅR	ÅR 1959	MERKNAD
TILBYGGING OMBYGGING FLYTTING	ÅR 1960	ENDRING Forlenget mot nord, innredet CTC-hus

VEDLIKEHOLDS- TILSTAND	TILSTAND:	I GOD STAND	BEGYNNENDE FORFALL	FRAMSKREDET FORFALL	RUIN	EVT. FORFALLSÅRSAK
	ÅR:	1981	X			Råte i vannbord

FARGESKJEMA	OPPRINNELIG	NAVÆRENDE	FRAMTIDIG	BYGGHERRE
UTVENDIG VEGG		4B3 grågul		NSB
VINDSKIER		4C4/ hvit		ARKITEKT
GERIKTER				BYGGMESTER
VINDUER		Hvit		BYGNINGSTYPE
DØRER		4C4 grågul		STILPREG
HJØRNEBORD				

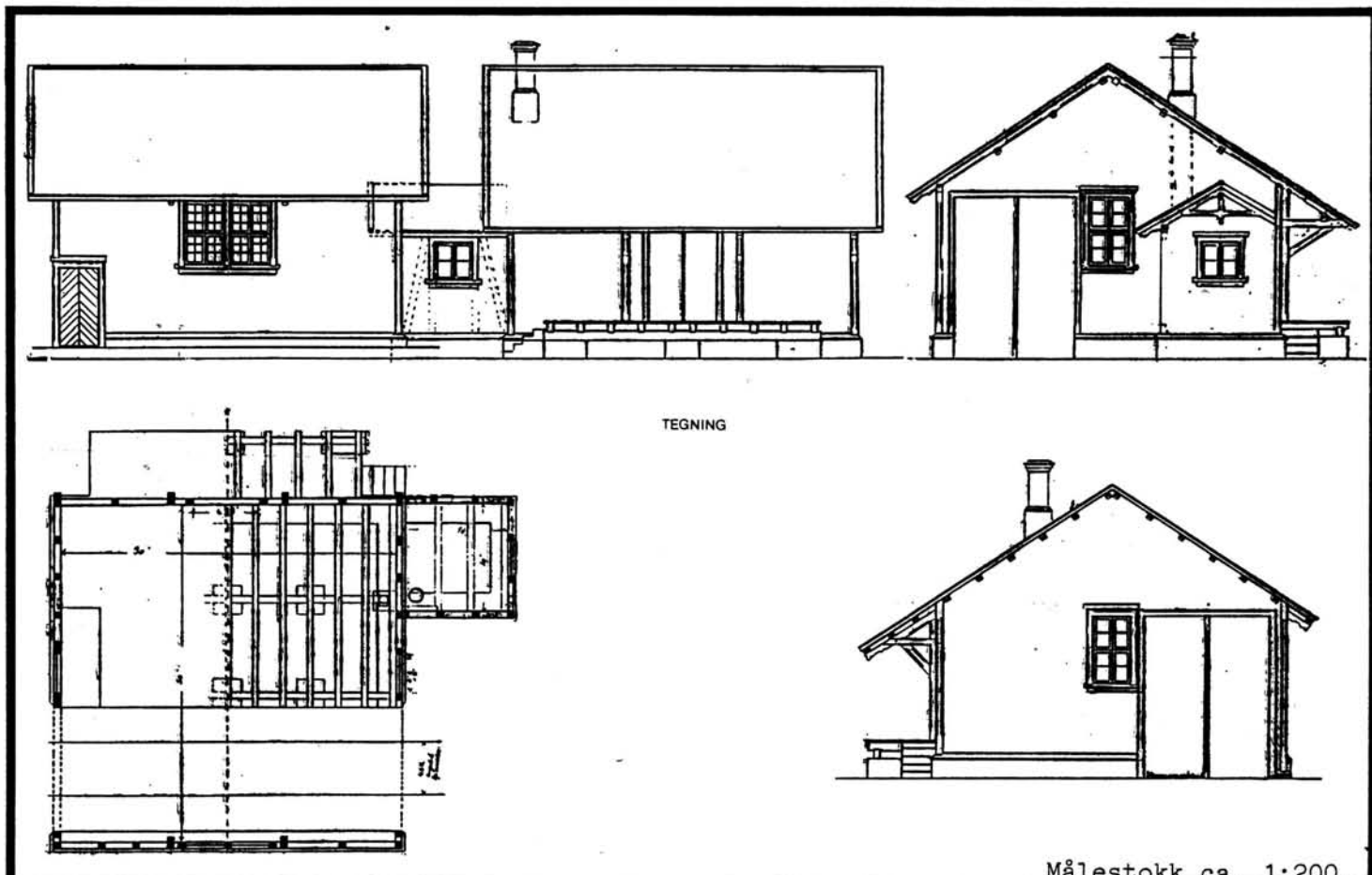
TEGNINGER (ARKIVHENVISNING)	
ELDRE FOTOGRAF.	

ANDRE OPPLYSNINGER	UTGITT	DATO	REGISTR.	DATO 23.10.81
	RETTELSES- BLAD	NR	INNFØRT DEN	AV
		NR	INNFØRT DEN	AV
	NR	INNFØRT DEN	AV	

NSB · REGISTRERING AV BYGNINGER

Bak/Had 0703.79

NAVN BYGNINGENS ART	RINGEBU STASJON Godshus	STASJONSNR. 0734	BYGN.NR. 2
BANESTREKNING	072 Lillehammer - Dombås	KILOMETER 242,57	
KOMMUNE.MATR.NR.	Ringebu	GÅRDSNR.	BRUKSNR.
ADRESSE	2630 Ringebu	DISTRIKT Hamar	



Målestokk ca. 1:200.

TEGNINGEN VISER: Orig.tegn. dat. 15/3 1879, kopi m. inntegnet "Tilbygning for Kontor" (1892).

OPPRINNELIG BRUKSFØRMÅL	PRIMÆRT Godshus med 1 spor og kontortilbygg	SEKUNDÆRT	
NAVÆRENDE BRUKSFØRMÅL	PRIMÆRT Godshus + lager for Narvesen	SEKUNDÆRT	ANTALL LEILIGHETER: 0 ANTALL OVERNATTINGSROM: 0
FORHOLD TIL ANDRE HUS	Del av anlegg - frittstående		
FYSISK MILJØ- SAMMENHENG	Mindre tettsted. Stasjonsby		

VERNEVERDI	<input type="checkbox"/> PRIO- RITERT	BYGNINGEN PRIORITERES SPEIELT SOM BEVA- RINGSOBJEKT (EVT. INTERN NSB-FREDNING)	<input type="checkbox"/> BYGNINGEN ER FREDET I MEDHOLD AV LOV OM KULTURMINNER
	<input checked="" type="checkbox"/> HØY	ENDRINGER SKAL IKKE FORETAS FØR ARKITEKTKONTORET HAR GODKJENT PLANENE. DETTE GJELDER OGSÅ UTSKIFTING AV DØRER, VINDUER, KLEDNING, TAKTEKKING OSV.	
	<input type="checkbox"/> MIDDELS		
	<input type="checkbox"/> LAV	ENDRINGER KAN FORETAS UTEN GODKJENNING FRA ARKITEKTKONTORET. DET HENVISES TIL GENE- RELLE RÅD OG RETNINGSLINJER.	
	<input type="checkbox"/> INGEN		

DIMENSJONER	HOVED'AL M 9,8 x 9,8	BEBYGD AREAL M ² 108	ANTALL ETASJER 1	BRUTTO GOLVAREAL M ²
-------------	----------------------	---------------------------------	------------------	---------------------------------

BYGNINGSDEL	TYPE, KONSTRUKSJON	INSTALLASJON	MERKNAD
FUNDAMENT	Betongmur	SKORSTEIN	STK. 1
KJELLER UNDERETASJE	Luftet kryperom, trebjelkelag	ELEKTRISITET	Innlagt
		OPPVARMING	PRIMERT: Ovn (fjernet) SEKUNDÆRT:
YTTERVEGG	Bindingsverk	VANN	Ikke innlagt
FASADEKLEDNING	Liggende trepanel med høvlet kantprofil	BAD	
TAKFORM	Saltak	TOALETT	TYPE:
TAKTEKKING	Bølgeblikk		ANTALL:

VINDUER	Opprinnelige. 2 stk. nye små-vinduer mot spor.	DEKOR INNSKRIPSJONER	Profilerte sperre-ender. 1 stk hengsøyle i gavl (kontortilbygg)
DØRER	Nye porter(rulleporter). 1 stk opprinnelig fyllingsdør.	INTERIØR	

BYGGEÅR	ÅR 1896	MERKNAD
TILBYGGING OMBYGGING FLYTTING	ÅR	ENDRING Spor fjernet. porter tett (før krigen)

VEDLIKEHOLDS-TILSTAND	TILSTAND:	I GOD STAND	BEGYNNENDE FORFALL	FRAMSKREDET FORFALL	RUIN	EVT. FORFALLSÅRSÅK
	ÅR:					
	1981	X				Råte i vannbord. Malt 1976

FARGESKJEMA	OPPRINNELIG	NAVÆRENDE	FRAMTIDIG	BYGGHERRE
UTVENDIG VEGG		5-6C5 brunoransj		NSB
VINDSKIER		Hvit		ARKITEKT Original tegnet av Balthazar Lange i 1879
GERIKTER		4C-D4 olivenbrun		BYGGMESTER
VINDUER		Hvit		
DØRER		4C-D4		BYGNINGSTYPE "Veldre-type" (for Hamar-Sel-banen). Som Arneberg
HJØRNEBORD		5-6C5		STILPREG m.fl.

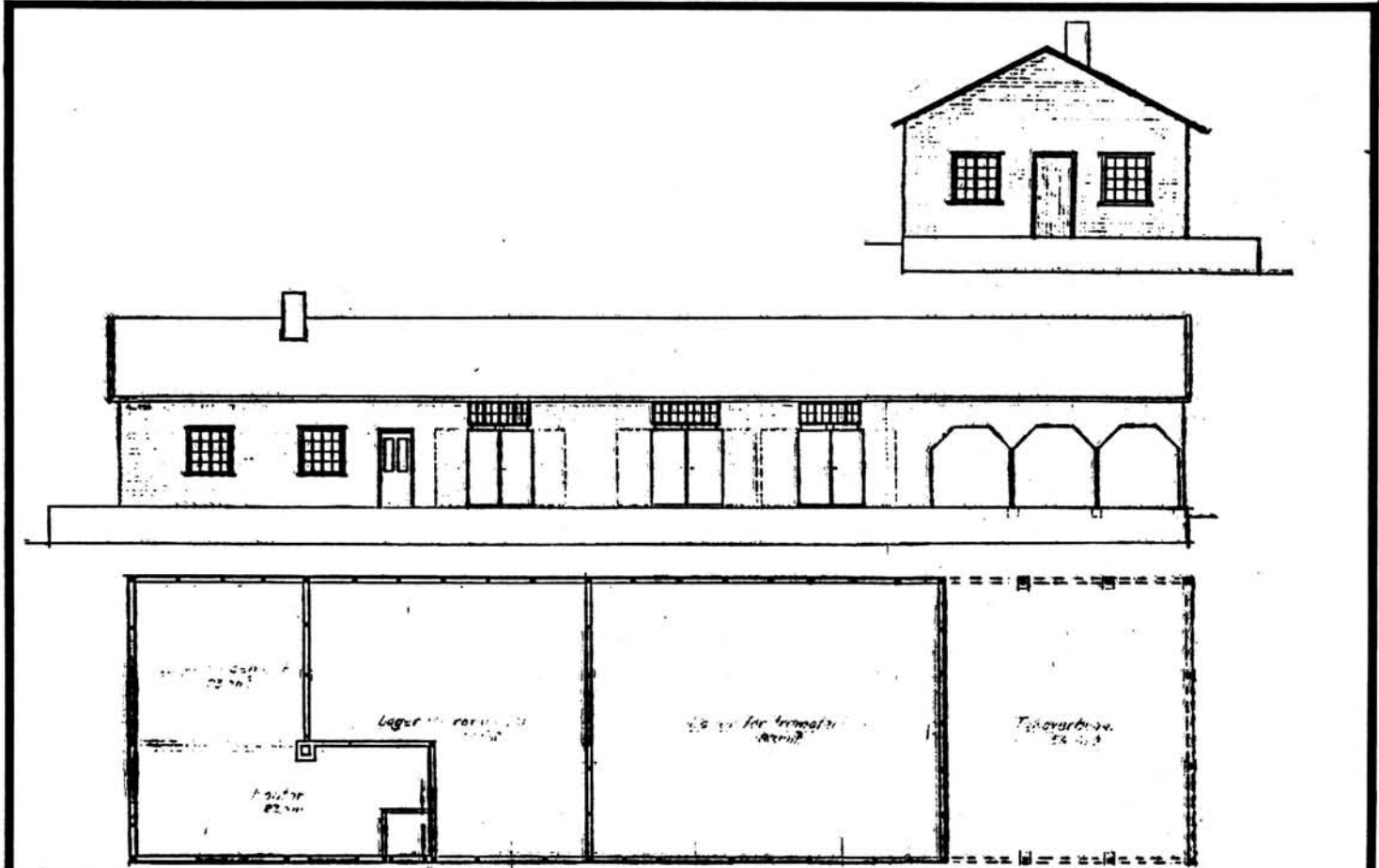
TEGNINGER (ARKIVHENVISNING)	B1 63 - (B1 63 er en transparent kopi av "Bredt spor no.1", originaltegning kolorert på kartong (oppbevares på NSB-AK)).
ELDRE FOTOGRAF	

ANDRE OPPLYSNINGER	UTGITT	DATA	REGISTR.	DATA 23.10.81
	RETTELSES- BLAD	NR	INNFØRT DEN	AV
		NR	INNFØRT DEN	AV
		NR	INNFØRT DEN	AV

NSB · REGISTRERING AV BYGNINGER

Bak/Hed 0703.79

NAV BYGNINGENS ART	RINGEBU STASJON Lager og kontor	STASJONSNR. 0734	BYGN.NR. 4
BANESTREKNING	072 Lillehammer - Dombås	KILOMETER 242,29	
KOMMUNE.MATR.NR.	Ringeby	GÅRDSNR.	BRUKSNR.
ADRESSE	2630 Ringeby	DISTRIKT Hamar	



TEGNINGEN VISER: Distriktets tegning, datert 3/2 1965.

Målestokk ca. 1:200.

OPPRINNELIG BRUKSFORMÅL	PRIMÆRT Bm.lager og kontor	SEKUNDÆRT	
NÅVÆRENDE BRUKSFORMÅL	PRIMÆRT Kontor og lager, baneavdelingen	SEKUNDÆRT	ANTALL LEILIGHETER: 0 ANTALL OVERNATTINGSROM: 0
FORHOLD TIL ANDRE HUS	Del av anlegg - frittstående		
FYSISK MILJØ- SAMMENHENG	Mindre tettsted. Stasjonsby		

VERNEVERDI	<input type="checkbox"/> PRIO- RITERT	BYGNINGEN PRIORITERES SPESIELT SOM BEVA- RINGSOBJEKT (EVT. INTERN NSB-FREDNING)	<input type="checkbox"/> BYGNINGEN ER FREDET I MEDHOLD AV LOV OM KULTURMINNER
	<input type="checkbox"/> HØY	ENDRINGER SKAL IKKE FORETAS FØR ARKITEKTKONTORET HAR GODKJENT PLANENE. DETTE GJELDER OGSÅ UTSKIFTING AV DØRER, VINDUER, KLEDNING, TAKTEKKING OSV.	
	<input type="checkbox"/> MIDDELS		
	<input checked="" type="checkbox"/> LAV	ENDRINGER KAN FORETAS UTEN GODKJENNING FRA ARKITEKTKONTORET. DET HENVISES TIL GENE- RELLE RÅD OG RETNINGSLINJER.	
	<input type="checkbox"/> INGEN		

DIMENSJONER	HØVED*ÅL M 3,0 x 8,0	BEBYGD AREAL M ² 240	ANTALL ETASJER 1	BRUTTO GOLVAREAL M ²
-------------	-------------------------	------------------------------------	---------------------	------------------------------------

BYGNINGSDEL	TYPE.KONSTRUKSJON	INSTALLASJON	MERKNAD
FUNDAMENT	Betongmur	SKORSTEIN	STK. 1
KJELLER UNDERETASJE	1. Luftet kryperom, betongdekke 2. Stampet jordgulv	ELEKTRISITET	Innlagt.
YTTERVEGG	Bindingsverk	OPPVARMING	PRIMÆRT: Elektrisk SEKUNDÆRT: Ved
FASADEKLEDNING	Liggende trepanel, supanel	VANN	Ikke innlagt
TAKFORM	Saltak	BAD	
TAKTEKKING	Bølgeblikk	TOALETT	TYPE: ANTALL: 0

VINDUER	Opprinnelige	DEKOR INNSKRIPSJONER	Ingen
DØRER	Opprinnelig (panelt dør m.glass- felt, rulleporter)	INTERIØR	

BYGGEÅR	AR 1954-	MERKNAD 55
TILBYGGING OMBYGGING FLYTTING	AR	ENDRING

VEDLIKEHOLDS- TILSTAND	TILSTAND: AR:	I GOD STAND	BEGYNNENDE FORFALL	FRAMSKREDET FORFALL	RUIJN	EVT. FORFALLSÅRSÅK
	1981	X				

FARGESKJEMA	OPPRINNELIG	NAVÆRENDE	FRAMTIDIG	BYGGHERRER
UTVENDIG VEGG		9E7 rødbrun		NSB
VINDSKIER		2C6 olivengul		ARKITEKT
GERIKTER		Hvit		BYGGMESTER
VINDUER		Hvit		BYGNINGSTYPER
DØRER		Lakkert/9E7 (porter)		STILPREG
HJØRNEBORD		9E7		

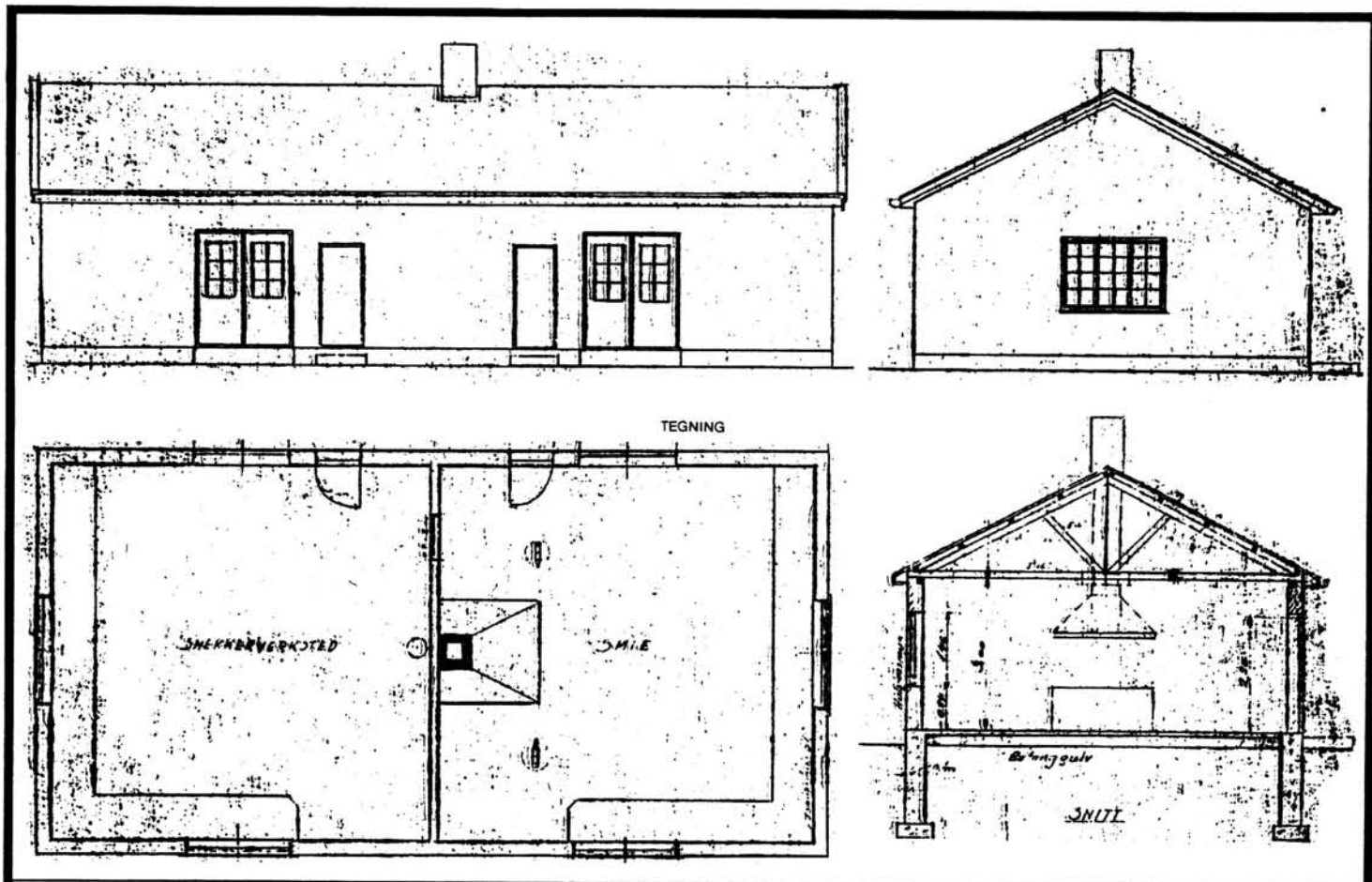
TEGNINGER (ARKIVHENVISNING)	HdB 2370
ELDRE FOTOGRAF.	

ANDRE OPPLYSNINGER	Søndre del er et åpent takoverbygg	UTGITT	DATO	REGISTR.	DATO
					23.10.81
		RETTELSESB- BLAD	NR	INNFORT DEN	AV
			NR	INNFORT DEN	AV
NR	INNFORT DEN		AV		

NSB · REGISTRERING AV BYGNINGER

Bak/Had 0703.79

NAV BYGNINGENS ART	RINGEBU STASJON Snekkerverksted	STASJONSNR. 0734	BYGN.NR. 5
BANESTREKNING	072 Lillehammer - Dombås	KILOMETER 242,32	
KOMMUNE.MATR.NR.	Ringebu	GARDSNR.	BRUKSNR.
ADRESSE	2630 Ringebu	DISTRIKT Hamar	



TEGNINGEN VISER: Distriktets tegning, datert 24/1 1949.

Målestokk ca. 1:150.

OPPRINNELIG BRUKSFORMAL	PRIMÆRT Snekker-verksted Smie	SEKUNDÆRT	
NÅVÆRENDE BRUKSFORMAL	PRIMÆRT Snekker-verksted Smie	SEKUNDÆRT	ANTALL LEILIGHETER: 0 ANTALL OVERNATTINGSROM: 0
FORHOLD TIL ANDRE HUS	Del av anlegg - frittstående		
FYSISK MILJØ- SAMMENHENG	Mindre tettsted. Stasjonsby		

VERNEVERDI	<input type="checkbox"/> PRIO- RITERT	BYGNINGEN PRIORITERES SPESIELT SOM BEVA- RINGSOBJEKT (EVT. INTERN NSB-FREDNING)	<input type="checkbox"/> BYGNINGEN ER FREDET I MEDHOLD AV LOV OM KULTURMINNER
	<input type="checkbox"/> HØY	ENDRINGER SKAL IKKE FORETAS FØR ARKITEKTKONTORET HAR GODKJENT PLANENE. DETTE GJELDER OGSÅ UTSKIFTING AV DØRER, VINDUER, KLEDNING, TAKTEKING OSV.	
	<input type="checkbox"/> MIDDELS		
	<input checked="" type="checkbox"/> LAV	ENDRINGER KAN FORETAS UTEN GODKJENNING FRA ARKITEKTKONTORET. DET HENVISES TIL GENE- RELLE RÅD OG RETNINGSLINJER.	
	<input type="checkbox"/> INGEN		

DIMENSJONER	HØVEDMÅL M 22,5 x 8,0	BEBYGD AREAL M ² 160	ANTALL ETASJER 1	BRUTTO GOLVAREAL M ²
-------------	--------------------------	------------------------------------	---------------------	------------------------------------

BYGNINGSDEL	TYPE. KONSTRUKSJON	INSTALLASJON	MERKNAD
FUNDAMENT	Betongmur	SKORSTEIN	STK. 1
KJELLER UNDERETASJE	1. Oppfylt, betong på kult 2. Trebjelkelag/bord, luftet	ELEKTRISITET	Innlagt
YTTERVEGG	Mur av hul betong-stein. (I tilbygget ?) Siporex	OPPVARMING	PRIMÆRT: Elektrisk SEKUNDÆRT: Vedfyring
FASADEKLEDNING	Puss	VANN	Ikke innlagt
TAKFORM	Saltak	BAD	
TAKTEKKING	Flat betongtakstein	TOALETT	TYPE: ANTALL: 0

VINDUER	Opprinnelige	DEKOR INNSKRIPSJONER	Ingen
DØRER	Opprinnelige	INTERIØR	Gammel støpejernsovn i snekkerverkstedet.

BYGGEÅR	ÅR 1950	MERKNAD
TILBYGGING OMBYGGING FLYTTING	ÅR 1954	ENDRING Forlenget mot sør, for malerverksted. Malerverkstedet er i dag del av snekkerverkstedet.

VEDLIKEHOLDS- TILSTAND	TILSTAND: ÅR:	I GOD STAND	BEGYNNENDE FORFALL	FRAMSKREDET FORFALL	RUIN	EVT. FORFALLSÅRSÅK
	1981	X				Riss i muren

FARGESKJEMA	OPPRINNELIG	NAVERENDE	FRAMTIDIG	BYGGHERRER NSB
UTVENDIG VEGG		Hvit		ARKITEKT
VINDSKIER		4-5B5 grågul		BYGGMESTER
GERIKTER				BYGNINGSTYPE
VINDUER		Hvit		STILPREG
DØRER		4-5B5		
HJØRNEBORD				

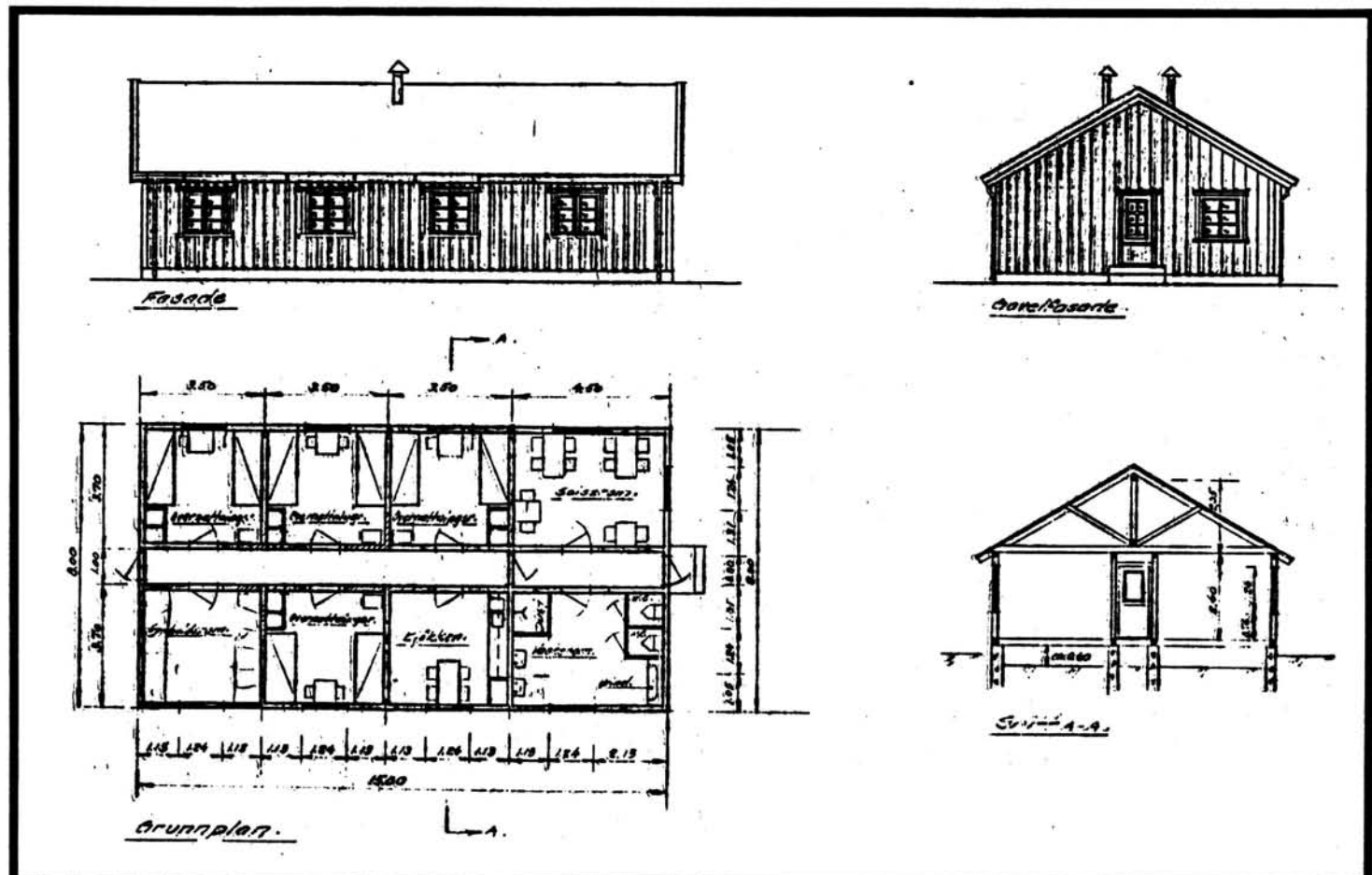
TEGNINGER (ARKIVHENVISNING)	HdB 2371
ELDRE FOTOGRAF.	

ANDRE OPPLYSNINGER	Avtrekksvifte i snekkerverkstedet.	UTGITT	DATO	REGISTR.	DATO 23.10.81
		RETTELSESB- BLAD	NR	INNFØRT DEN	AV
			NR	INNFØRT DEN	AV
			NR	INNFØRT DEN	AV

NSB · REGISTRERING AV BYGNINGER

Bak/Had 0703.79

NAVN BYGNINGENS ART	RINGEBU STASJON Overnattingsbrakke	STASJONSNR. 0734	BYGN.NR. 10
BANESTREKNING	072 Lillehammer - Dombås	KILOMETER 242,31	
KOMMUNE.MATR.NR.	Ringebu	GÅRDSNR.	BRUKSNR.
ADRESSE	2630 Ringebu	DISTRIKT Hamar	



TEGNINGEN VISER: Distriktets tegning, datert 13/9 1961.

Målestokk ca. 1:200

OPPRINNELIG BRUKSFORMÅL	PRIMÆRT	Overnattingsbrakke	SEKUNDÆRT	
	PRIMÆRT	Kvilebrakke Overnattingsbrakke	SEKUNDÆRT	ANTALL LEILIGHETER: 0 ANTALL OVERNATTINGSROM: 3
FORHOLD TIL ANDRE HUS	Del av anlegg - frittstående			
FYSISK MILJØ- SAMMENHENG	Mindre tettsted. Stasjonsby			

VERNEVERDI	<input type="checkbox"/>	PRIORITERT	BYGNINGEN PRIORITERES SPESIELT SOM BEVARINGSOBJEKT (EVT. INTERN NSB-FREDNING)	<input type="checkbox"/>	BYGNINGEN ER FREDET I MEDHOLD AV LOV OM KULTURMINNER
	<input type="checkbox"/>	HØY	ENDRINGER SKAL IKKE FORETAS FØR ARKITEKKTOKTORET HAR GODKJENT PLANENE. DETTE GJELDER OGSÅ UTSKIFTING AV DØRER, VINDUER, KLEDNING, TAKTEKING OSV.		
	<input type="checkbox"/>	MIDDELS			
	<input checked="" type="checkbox"/>	LAV	ENDRINGER KAN FORETAS UTEN GODKJENNING FRA ARKITEKKTOKTORET. DET HENVISES TIL GENERELLE RÅD OG RETNINGSLINJER.		
<input type="checkbox"/>	INGEN				

DIMENSJONER	HOVEDTAL M 15,0 x 8,0	BEBYGD AREAL M ² 120	ANTALL ETASJER 1	BRUTTO GOLVAREAL M ²
-------------	--------------------------	------------------------------------	---------------------	------------------------------------

BYGNINGSDEL	TYPE, KONSTRUKSJON	INSTALLASJON	MERKNAD
FUNDAMENT	Betongmur	SKORSTEIN	0 STK.
KJELLER UNDERETASJE	1. Luftet kryperom, trebjelkelag 2. Luftet kryperom, betongdekke	ELEKTRISITET	Innlagt
YTTERVEGG	Bindingsverk	OPPVARMING	PRIMÆRT: Elektrisk SEKUNDÆRT:
FASADEKLEDNING	Stående tømmermannspanel	VANN	Innlagt
TAKFORM	Saltak	BAD	Dusj
TAKTEKKING	Bølgeblikk	TOALETT	TYPE: WC ANTALL: 2

VINDUER	Opprinnelige	DEKOR INNSKRIPSJONER	Ingen
DØRER	Opprinnelig	INTERIØR	Trepanel/himling i gang og enkelte rom, forøvrig delvis platekledt.

BYGGEÅR	ÅR 1962	MERKNAD
TILBYGGING OMBYGGING FLYTTING	ÅR	ENDRING Noe ominnredet

VEDLIKEHOLDS- TILSTAND	TILSTAND.	I GOD STAND	BEGYNNENDE FORFALL	FRAMSKREDET FORFALL	RUIN	EVT. FORFALLSÅRSÅK
	ÅR:		X			Malt 1973

FARGESKJEMA	OPPRINNELIG	NAVERENDE	FRAMTIDIG	BYGGHERRE
UTVENDIG VEGG		4-5B6 grågul		NSB ARKITEKT
VINDSKIER		6E3-4 brun		
GERIKTER				BYGGMESTER
VINDUER		4B2 gulgrå		
DØRER		7E-F6 mørkebrun		BYGNINGSTYPE
HJØRNEBORD				STILPREG

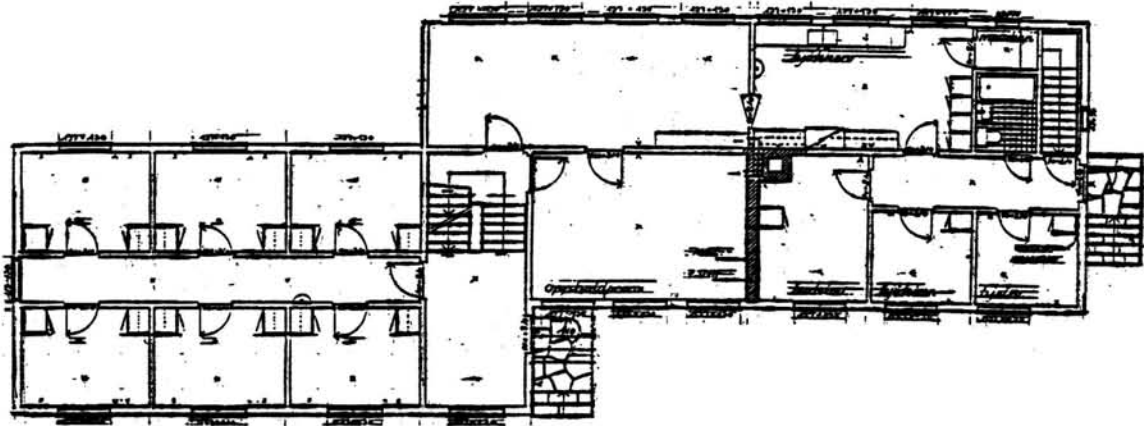
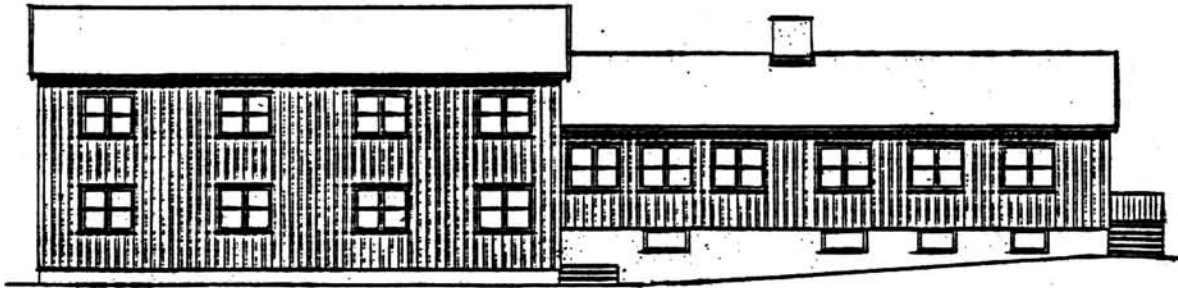
TEGNINGER (ARKIVHENVISNING)	H.d.B. 2725
ELDRE FOTOGRAF.	

ANDRE OPPLYSNINGER	Loft med inngang gjennom luke i gavl.	UTGITT	DATO	REGISTR.	DATO
					23.10.81
		RETTELSES- BLAD	NR	INNFORT DEN	AV
			NR	INNFORT DEN	AV
NR	INNFORT DEN		AV		

NSB - REGISTRERING AV BYGNINGER

Bak/Had 0703.79

NAVN BYGNINGENS ART	RINGEBU STASJON Internat	STASJONSNR. 0734	BYGN.NR. 11
BANESTREKNING	072 Lillehammer - Dombås	KILOMETER 242,73	
KOMMUNE, MATR.NR.	Ringebu	GÅRDSNR.	BRUKSNR.
ADRESSE	2360 Ringebu	DISTRIKT Hamar	



TEGNINGEN VISER: Originaltegninger, datert 4/1 1950.

Målestokk ca. 1:200.

OPPRINNELIG BRUKSFØRMÅL	PRIMÆRT Anleggsbrakke for pukkverket (for 24 mann).	SEKUNDÆRT	
NAVÆRENDE BRUKSFØRMÅL	PRIMÆRT Kurscenter og Kontor for Norsk Folkehjelp	SEKUNDÆRT	ANTALL LEILIGHETER: 1 ANTALL OVERNATTINGSROM: 6
FØRHOLD TIL ANDRE HUS	Del av anlegg -frittstående		
FYSISK MILJØ- SAMMENHENG	Mindre tettsted. Stasjonsby		

VERNEVERDI	<input type="checkbox"/> PRIO- RITERT	BYGNINGEN PRIORITERES SPESIELT SOM BEVA- RINGSØBJEKT (EVT. INTERN NSB-FREDNING)	<input type="checkbox"/> BYGNINGEN ER FREDET I MEDHOLD AV LOV OM KULTURMINNER
	<input type="checkbox"/> HØY	ENDRINGER SKAL IKKE FØRETAS FØR ARKITEKTKONTORET HAR GODKJENT PLANENE. DETTE GJELDER ØGSA UTSKIFTING AV DØRER, VINDUER, KLEDNING, TAKTEKKING OSV.	
	<input checked="" type="checkbox"/> MIDDELS		
	<input type="checkbox"/> LAV	ENDRINGER KAN FØRETAS UTEÑ GODKJENNING FRA ARKITEKTKONTORET. DET HENVISES TIL GENE- RELLE RÅD ØG RETNINGSLINJER.	
	<input type="checkbox"/> INGEN		

DIMENSJONER	HØVEDTÅL M 27,9 x 7,9	BEBYGD AREAL M ² 210	ANTALL ETASJER 2	BRUTTO GOLVAREAL M ²
-------------	--------------------------	------------------------------------	---------------------	------------------------------------

BYGNINGSDEL	TYPE, KONSTRUKSJON	INSTALLASJON	MERKNAD
FUNDAMENT	Betongmur	SKORSTEIN	STK 1
KJELLER UNDERETASJE	1. Kjeller, betongdekke 2. Kjeller, trebjelkelag	ELEKTRISITET	Innlagt
YTTERVEGG	Bindingsverk	OPPVARMING	PRIMÆRT: Olje, sentralfyr SEKUNDÆRT:
FASADEKLEDNING	Stående tømmermannspanel	VANN	Innlagt
TAKFORM	Saltak	BAD	Dusj
TAKTEKKING	Skifer "lapp"	TOALETT	TYPE: WC ANTALL: 5

VINDUER	Opprinnelige (tofags, midtsprosse)	DEKOR INNSKRIPSJONER	Ingen
DØRER	Opprinnelige (panelte dører med glassfelt)	INTERIØR	Lakkert trepanel/himling Enkelte rom platekledt

BYGGÅR	AR 1952	MERKNAD
TILBYGGING OMBYGGING FLYTTING	AR	ENDRING Mindre ominnredninger. Blant annet åpnet mellom spisesal og oppholdsrom.

VEDLIKEHOLDS- TILSTAND	TILSTAND:	I GOD STAND	BEGYNNENDE FORFALL	FRAMSKREDET FORFALL	RUIN	EVT. FORFALLSÅRSÅK
	AR:					
	1981	X				

FARGESKJEMA	OPPRINNELIG	NAVÆRENDE	FRAMTIDIG	BYGGHERRE
UTVENDIG VEGG		9D7-8 rødbrun		NSB
VINDSKIER		Hvit		ARKITEKT NSB-AK v/G. Nordtvedt
GERIKTER				BYGGMESTER
VINDUER		Hvit		BYGNINGSTYPE
DØRER		Lakkerte		STILPREG
HJØRNEBORD				

TEGNINGER (ARKIVHENVISNING)	Ak 10150
ELDRE FOTOGRAF.	

ANDRE OPPLYSNINGER	Tilfluksrom i kjeller. Dårlig isolasjon.	UTGITT	DATO	REGISTR.	DATO 23.10.81
		RETTELSES- BLAD	NR	INNFØRT DEN	AV
			NR	INNFØRT DEN	AV
			NR	INNFØRT DEN	AV

NSB · REGISTRERING AV BYGNINGER

UTGITT:
REVIDERT:

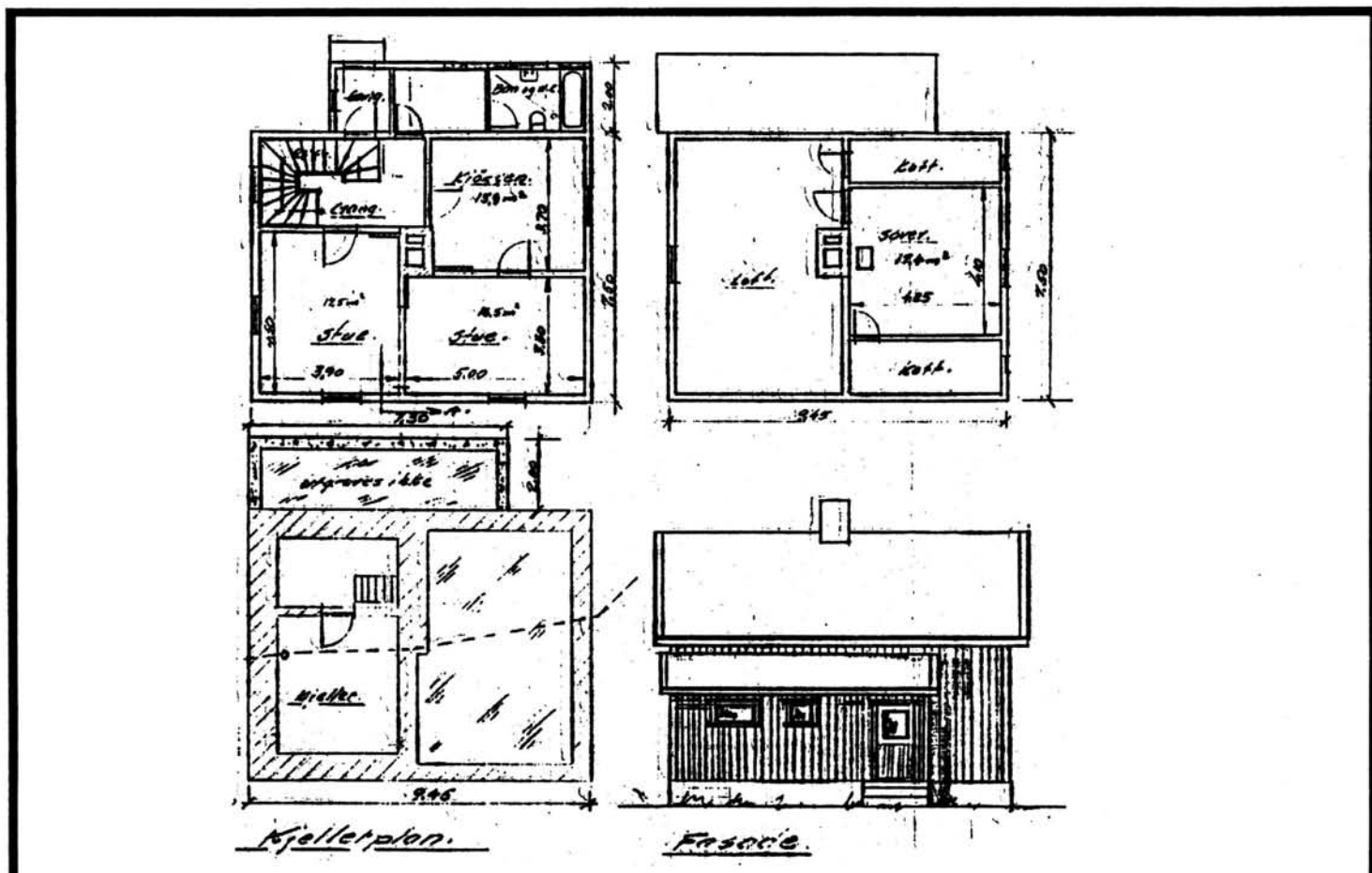
STASJONSNR	STASJON/STREKNING/ANLEGG	BANE/BILROUTE	DISTRIKT
	0734 RINGEBU - 0736 HUNDORP	EIDSVOLL - DOMBÅSBANEN	HAMAR

BYGN NR	KILOMETER	BYGNINGSTYPE	ADRESSE	MATRIKkel GNR BNR	BEBYGD AREAL	ETG	BRUTTO GOLVFLATE	HØVED-MATERIALE	BYGGEAR	TEGNINGER ARKIVNR.	MERKNAD	EGET SKJEMA
	247,2	Hvile- og materialbu			31	1		Tre				
	247,5	Vokterbolig	Frya, 2630 Ringeby		85	1½		Tre	1897	HdB 334	Enkel	X
	247,72	Hvilebu	Frya			1		Tre				

NSB - REGISTRERING AV BYGNINGER

Bak/Had 0703.79

NAVN BYGNINGENS ART	FRYA VOKTERBOLIG Bolig	STASJONSNR.	BYGN.NR.
BANESTREKNING	072 Lillehammer - Dombås	KILOMETER	247,5
KOMMUNE.MATR.NR.	Ringebu	GARDSNR.	BRUKSNR.
ADRESSE	2630 Ringebu	DISTRIKT	Hamar



TEGNINGEN VISER: Distriktets tegning, datert 3/11 1967.

Målestokk 1:200.

OPPRINNELIG BRUKSFORMÅL	PRIMÆRT Vokterbolig	SEKUNDÆRT	
NÅVÆRENDE BRUKSFORMÅL	PRIMÆRT Bolighus	SEKUNDÆRT	ANTALL LEILIGHETER: 1 ANTALL OVERNATTINGSROM: 0
FORHOLD TIL ANDRE HUS	Del av anlegg - frittstående		
FYSISK MILJØ- SAMMENHENG	Militærleir, samt spredt industri-og landbruksbebyggelse		

VERNEVERDI	<input type="checkbox"/> PRIO- RITERT	BYGNINGEN PRIORITERES SPESIELT SOM BEVA- RINGSOBJEKT (EVT. INTERN NSB-FREDNING)	<input type="checkbox"/> BYGNINGEN ER FREDET I MEDHOLD AV LOV OM KULTURMINNER
	<input type="checkbox"/> HØY	ENDRINGER SKAL IKKE FORETAS FØR ARKITEKTKONTORET HAR GODKJENT PLANENE. DETTE GJELDER OGSÅ UTSKIFTING AV DØRER, VINDUER, KLEDNING, TAKTEKKING OSV.	
	<input type="checkbox"/> MIDDELS		
	<input checked="" type="checkbox"/> LAV	ENDRINGER KAN FORETAS UTEN GODKJENNING FRA ARKITEKTKONTORET. DET HENVISES.TIL GENE- RELLE RÅD OG RETNINGSLINJER.	
	<input type="checkbox"/> INGEN		

DIMENSJONER	HOVED'AL M 9,45 x 7,5	BEBYGD AREAL M ² 85	ANTALL ETASJER 1 1/2	BRUTTO GOLVAREAL M ²
-------------	--------------------------	-----------------------------------	-------------------------	------------------------------------

BYGNINGSDEL	TYPE, KONSTRUKSJON	INSTALLASJON	MERKNAD
FUNDAMENT	Betongmur	SKORSTEIN	STK. 1
KJELLER UNDERETASJE	Kjeller, trebjelkelag (Kjeller utgravd ca. 1956)	ELEKTRISITET	Innlagt
YTTERVEGG		OPPVARMING	PRIMÆRT: 1. Ved 2.0lje SEKUNDÆRT: 3. Elektrisk
FASADEKLEDNING	1. Stående vekselpanel. 2. Liggende trepanel med høvlet kantprofil (over båndgesims). 3. Stående tømmermannspanel (tilbygg).	VANN	Innlagt
TAKFORM		BAD	Innlagt
TAKTEKKING	1. Skifer "fasett". 2. Papp "shingel"	TOALETT	TYPE: WC ANTALL: 1

VINDUER	Skiftet (1956): (tofags m. midts - prosse), (muligens i de oppr. åpninger).	DEKOR INNSKRIPSJONER	Profilerte sperre-ender. Bånd- gesims ved etasjeskille.
DØRER	Skiftet (panelt dør med glass- felt)	INTERIØR	Platekledd. Fyllingsdører. Gml. trappegelender.

BYGGEÅR	AR 1897	MERKNAD
TILBYGGING OMBYGGING FLYTTING	AR 1969	ENDRING Tilbygg bad, wc og vindfang

VEDLIKEHOLDS- TILSTAND	TILSTAND: AR:	I GOD STAND	BEGYNNENDE FORFALL	FRAMSKREDET FORFALL	RUIN	EVT. FORFALLSÅRSÅK
	1981	X				

FARGESKJEMA	OPPRINNELIG	NAVÆRENDE	FRAMTIDIG	BYGGHERRE
UTVENDIG VEGG		4-5C7 grågul		NSB
VINDSKIER		5E5/4B2 gulbrun/		ARKITEKT
GERIKTER		4B2 gulgrå		BYGGMESTER
VINDUER		4B2		BYGNINGSTYPE
DØRER		Lakkert		STILPREG
HJØRNEBORD		4-5C7		

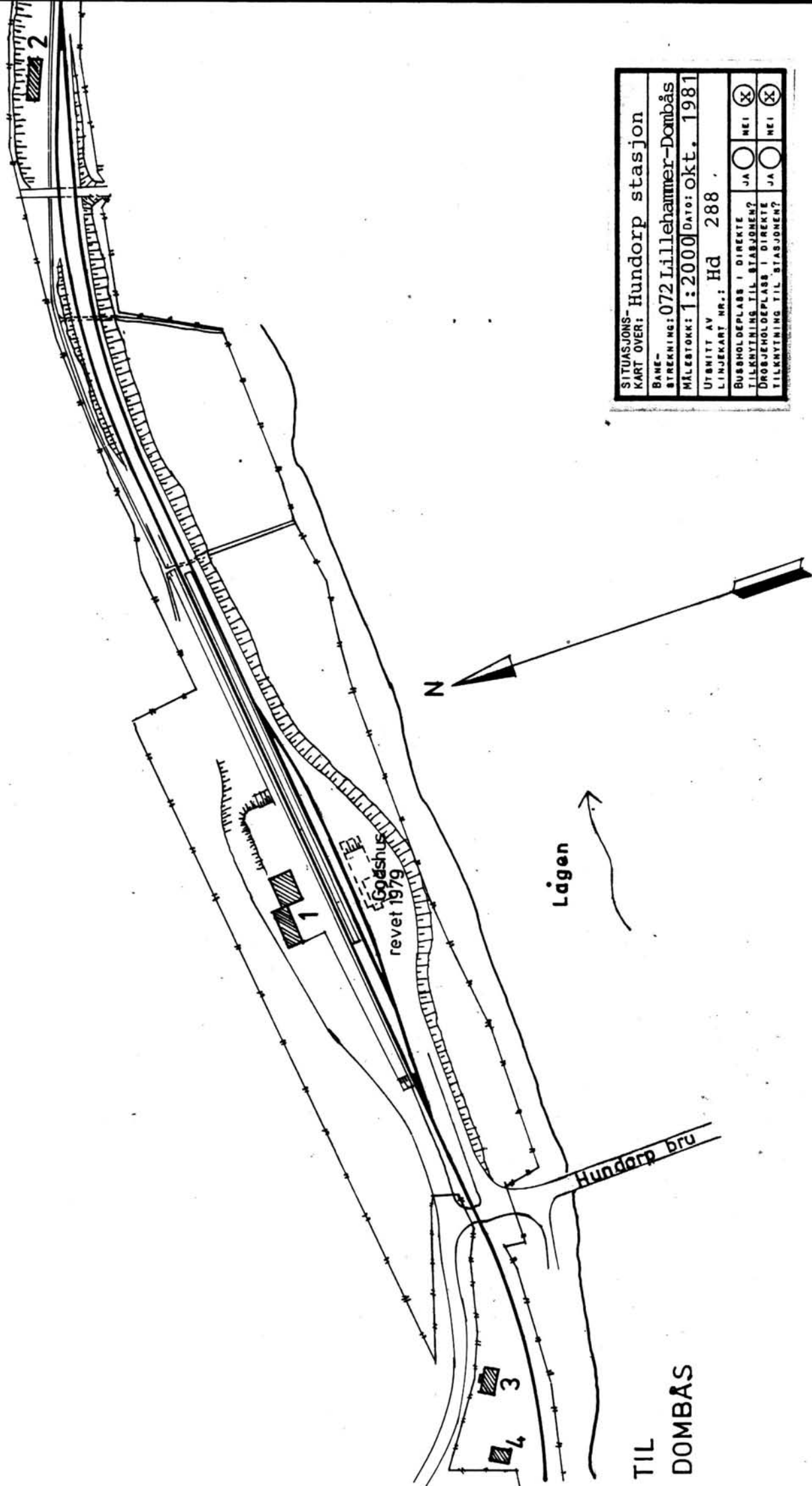
TEGNINGER (ARKIVHENVISNING)	HdB 334
ELDRE FOTOGRAF.	

ANDRE OPPLYSNINGER	UTGITT	DATO	REGISTR.	DATO
				9.10.81
	RETTELSES- BLAD	NR	INNFØRT DEN	AV
		NR	INNFØRT DEN	AV
NR		INNFØRT DEN	AV	

NSB · REGISTRERING AV BYGNINGER

UTGITT:
REVIDERT:

STASJONSNR 0736		STASJON/STREKKNING/ANLEGG HUNDORP STASJON		BANE/BILROUTE EIDSVOLL - DOMBÅSBANEN				DISTRIKT HAMAR				
BYGN NR	KILOMETER	BYGNINGSTYPE	ADRESSE	MATRIKSEL GNR BNR	BEBYGD AREAL	ETG	BRUTTO GOLVFLATE	HOVED- MATERIALE	BYGGEAR	TEGNINGER ARKIVNR.	MERKNAD	EGET SKEMA
1	252,45	Stasjonsbygning	2647 Hundorp		204	2		Tre	1897	Ak 10575, Bl 103		X
2	252,12	Hvile-/materialbu	"			1		Tre				
3	252,67	Vokterbolig	"		79	1½		Tre	1897	A 166	Enkel	X
4	252,70	Uthus	"		39	1½		Tre	1897	A 159	Oppr. fjøs	X
	252,75	Materialbu	"		24	1		Tre				



SITUASJONS- Hundorp stasjon	
KART OVER:	
BANE- STREKNING:	072 Lillehammer-Dombås
MÅLESTOKK:	1:2000 Dato: okt. 1981
UTSNITT AV LINJEKART NR.:	Hd 288
BUSHOLDEPLASS I DIREKTE TILKNYTNING TIL STASJONEN?	JA <input type="radio"/> NEI <input checked="" type="radio"/>
DROGJEHOLDEPLASS I DIREKTE TILKNYTNING TIL STASJONEN?	JA <input type="radio"/> NEI <input checked="" type="radio"/>

TIL
DOMBÅS

NSB · REGISTRERING AV BYGNINGER

Bak/Had 0703.79

NAVN BYGNINGENS ART	HUNDORP STASJON Stasjonsbygning	STASJONSNR. 0736	BYGN.NR. 1
BANESTREKNING	072 Lillehammer - Dombås	KILOMETER 252,45	
KOMMUNE.MATR.NR.	Sør-Fron	GÅRDSNR.	BRUKSNR.
ADRESSE	2647 Hundorp	DISTRIKT Hamar	



TEGNINGEN VISER: Originaltegn. dat. 18/3 1893, + Endringstegn. dat. 18/9 1958. M. = 1:200.

OPPRINNELIG BRUKSFØRMÅL	PRIMÆRT Stasjonsbygning -Ekspedisjonslokale -Stm. bolig	SEKUNDÆRT	
NÅVERENDE BRUKSFØRMÅL	PRIMÆRT Stasjonsbygning -Ekspedisjonslokale -Stm.bolig	SEKUNDÆRT Godsrom Hvilerom Omformer- og relerom	ANTALL LEILIGHETER: 1 ANTALL OVERNATTINGSROM: 1
FORHOLD TIL ANDRE HUS	Del av anlegg - frittstående		
FYSISK MILJØ- SAMMENHENG	Mindre tettsted. Stasjonsby		

VERNEVERDI	<input type="checkbox"/> PRIO- RITERT	BYGNINGEN PRIORITERES SPESIELT SOM BEVA- RINGSOBJEKT (EVT. INTERN NSB-FREDNING)	<input type="checkbox"/> BYGNINGEN ER FREDET I MEDHOLD AV LOV OM KULTURMINNER
	<input type="checkbox"/> HØY	ENDRINGER SKAL IKKE FORETAS FØR ARKITEKTKONTORET HAR GODKJENT PLANENE. DETTE GJELDER OGSÅ UTSKIFTING AV DØRER, VINDUER, KLEDNING, TAKTEKKING OSV.	
	<input checked="" type="checkbox"/> MIDDELS		
	<input type="checkbox"/> LAV	ENDRINGER KAN FORETAS UTEN GODKJENNING FRA ARKITEKTKONTORET. DET HENVISES TIL GENE- RELLE RÅD OG RETNINGSLINJER.	
	<input type="checkbox"/> INGEN		

DIMENSJONER	HOVEDMÅL 12,9 x 8,9 M	BEBYGD AREAL M ² 204	ANTALL ETASJER 2	BRUTTO GOLVAREAL M ²
-------------	--------------------------	------------------------------------	---------------------	------------------------------------

BYGNINGSDEL	TYPE.KONSTRUKSJON	INSTALLASJON	MERKNAD
FUNDAMENT	1. Fuget gråsteinsmur med teglkrone 2. Betongmur	SKORSTEIN	STK. 2
KJELLER UNDERETASJE	1.Kjeller,trebjelkelag. 2.Luftet kryperom, trebjelkelag. 3.Oppfylt,betong på kult	ELEKTRISITET	Innlagt
YTTERVEGG	1. Laftet tømmer 2. Bindingsverk	OPPVARMING	PRIMÆRT: Elektrisk SEKUNDÆRT: Olje
FASADEKLEDNING	Stående tømmermannspanel	VANN	Innlagt
TAKFORM	Saltak	BAD	Innlagt (dusj)
TAKTEKING	Skifer "fasett"	TOALETT	TYPE: . WC ANTALL: 3

VINDUER	Skiftet (tofags, i lavere/småere åpninger enn før)	DEKOR INNSKRIPSJONER	Gavlspir
DØRER	Skiftet (panelte dører med glass- felt)	INTERIØR	Gml. panel, himling, listverk i kont. og overn.rom. V.rom pl- kledt, gml. himling. Gml. benker. SE ANDRE OPPL.

BYGGEÅR	ÅR 1896	MERKNAD
TILBYGGING OMBYGGING FLYTTING	ÅR 1916 1952 1958 1978	ENDRING Leilighetsinngang flyttet fra gavl til bakside. Venteromsinngang m.vf. fra baksiden tettet (i dag overnattingsrom). Nye dører, vinduer, utvendig panel. Stillverksutbygg. Venteromsinng. flyttet. Tilbygg godshus mot nord, med toaletter for publikum. Innredet hvilerom m. wc og dusj for baneavdelingen i del av godshus. (tidl. dametoalett tatt i bruk for baneavd).

VEDLIKEHOLDS- TILSTAND	TILSTAND: ÅR:	I GOD STAND	BEGYNNENDE FORFALL	FRAMSKREDET FORFALL	RUIN	EVT. FORFALLSÅRSÅK
	1981	X				Sprekker i grunnmur i godshus

FARGESKJEMA	OPPRINNELIG	NAVÆRENDE	FRAMTIDIG	BYGGHERRE
UTVENDIG VEGG		4-5B7 oransjegul		NSB
VINDSKIER		4-5B7		ARKITEKT P.A.Due. Godshustilbygg: NSB-AK v/Sundby-Baastad
GERIKTER		4B2 gulgrå		BYGGMESTER
VINDUER		4B2		
DØRER		5D-E3/lakkert (2 stk.)		BYGNINGSTYPE "3 die. KL. station Hamar-Selbanen".
HJØRNEBORD				STILPREG

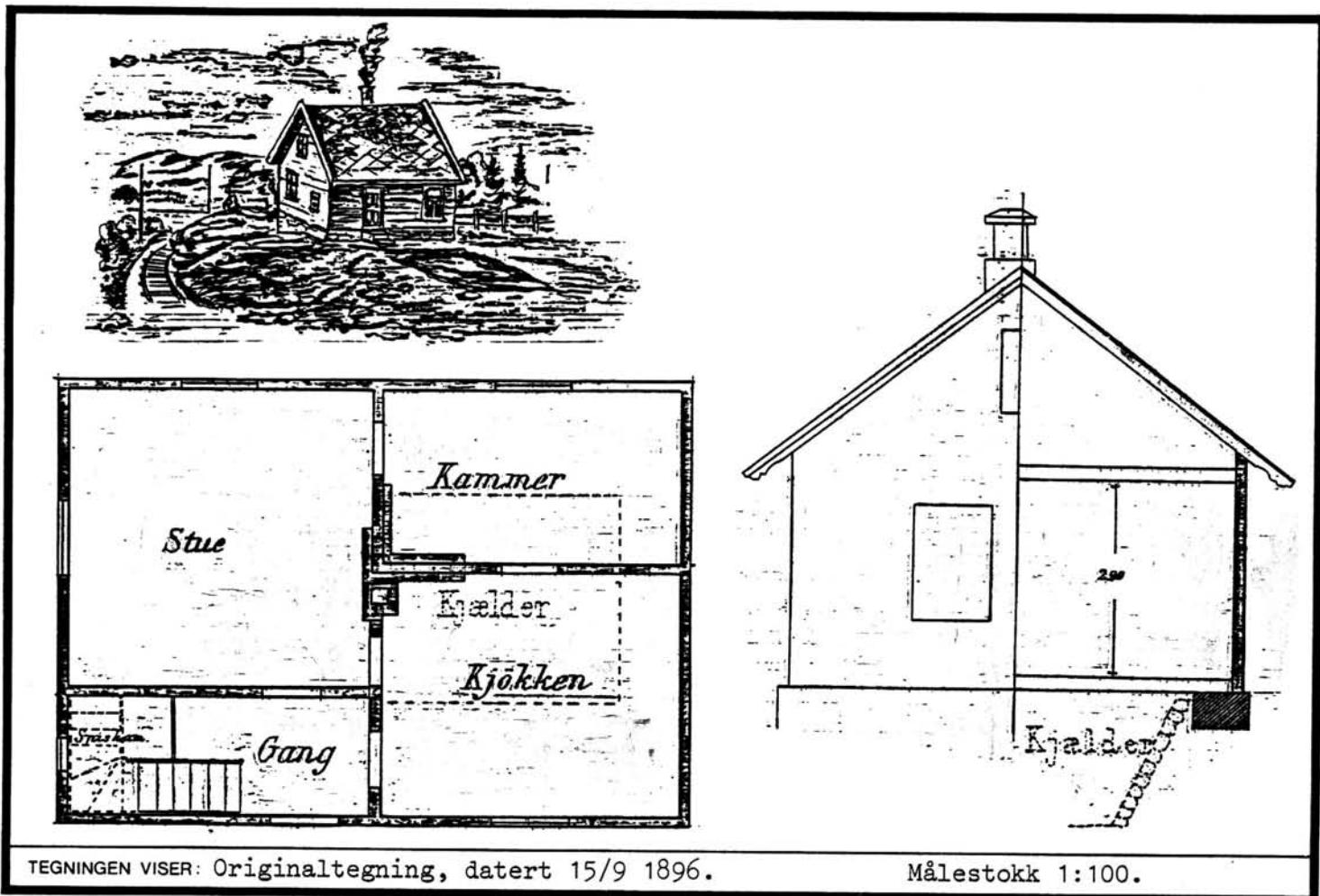
TEGNINGER (ARKIVHENVISNING)	B1 103 (mappe med originaltegninger) Ak 10575 (mappe med tegninger av godshustilbygg)
ELDRE FOTOGRAF	

ANDRE OPPLYSNINGER	INTERIØR. Leilighet platekledt Nedsenket himling Hovedmål godshustilbygg: 15,0 x 6,0 m.	UTGITT	DATO	REGISTR.	DATO
					9.10.81
		RETTELSESB- BLAD	NR	INNFORT DEN	AV
			NR	INNFORT DEN	AV
NR	INNFORT DEN		AV		

NSB · REGISTRERING AV BYGNINGER

Bak/Had 0703.79

NAVN BYGNINGENS ART	HUNDORP STASJON Hundorp Vokterbolig, bolig	STASJONSNR. 0736	BYGN. NR. 3
BANESTREKNING	072 Lillehammer - Dombås	KILOMETER 252,67	
KOMMUNE. MATR. NR.	Sør - Fron	GÅRDSNR.	BRUKSNR.
ADRESSE	2647 Hundorp	DISTRIKT Hamar	



OPPRINNELIG BRUKSFORMÅL	PRIMÆRT Vokterbolig for 1 familie	SEKUNDÆRT	
NÅVÆRENDE BRUKSFORMÅL	PRIMÆRT Bolighus	SEKUNDÆRT	ANTALL LEILIGHETER: 1 ANTALL OVERNATTINGSROM: 0
FORHOLD TIL ANDRE HUS	Del av anlegg - frittstående		
FYSISK MILJØ- SAMMENHENG	Mindre tettsted. Bygdesentrum		

VERNEVERDI	<input type="checkbox"/> PRIO- RITERT	BYGNINGEN PRIORITERES SPESIELT SOM BEVA- RINGSOBJEKT (EVT. INTERN NSB-FREDNING)	<input type="checkbox"/> BYGNINGEN ER FREDET I MEDHOLD AV LOV OM KULTURMINNER
	<input type="checkbox"/> HØY	ENDRINGER SKAL IKKE FORETAS FØR ARKITEKTKONTORET HAR GODKJENT PLANENE. DETTE GJELDER OGSÅ UTSKIFTING AV DØRER, VINDUER, KLEDNING, TAKTEKKING OSV.	
	<input checked="" type="checkbox"/> MIDDELS		
	<input type="checkbox"/> LAV	ENDRINGER KAN FORETAS UTEN GODKJENNING FRA ARKITEKTKONTORET. DET HENVISES TIL GENE- RELLE RÅD OG RETNINGSLINJER.	
	<input type="checkbox"/> INGEN		

DIMENSJONER	HOVEDTÅL M 11,8 x 6,7	BEBYGD AREAL M ² 79	ANTALL ETASJER 1½	BRUTTO GOLVAREAL M ²
-------------	--------------------------	-----------------------------------	----------------------	------------------------------------

BYGNINGSDEL	TYPE.KONSTRUKSJON	INSTALLASJON	MERKNAD
FUNDAMENT	Betongmur (støpt i forb. m. utgraving av full kjeller)	SKORSTEIN	STK. 1
KJELLER UNDERETASJE	Kjeller, trebjelkelag (kjeller utgravd 1956. Kjeller under tilbygg har ikke støpt gulv.)	ELEKTRISITET	Innlagt
YTTERVEGG		OPPVARMING	PRIMÆRT: Parafin SEKUNDÆRT: Elektrisk. Ved.
FASADEKLEDNING	1. Laftet tømmer 2. Bindingsverk, i tilbygget	VANN	Innlagt
TAKFORM	Stående tømmermannspanel	BAD	Innlagt
TAKTEKING	Saltak	TOALETT	TYPE: WC ANTALL: 1
	1. Skifer "fasett". 2. Papp "shingel"		

VINDUER	Opprinnelige(krysspost). Skiftet i kvistetasje	DEKOR INNSKRIPSJONER	Ingen
DØRER	Skiftet(panelt dør m.glassfelt)	INTERIØR	Platekledd i kjøkken og stue. panelt i "lille-stua"

BYGGEÅR	AR 1897	MERKNAD
TILBYGGING OMBYGGING FLYTTING	AR 1956 1969	ENDRING Utgravd full kjeller, ny grunnmur. Tilbygg med bad og wc, samt et sovekammer.

VEDLIKEHOLDS- TILSTAND	TILSTAND:	I GOD STAND	BEGYNNENDE FORFALL	FRAMSKREDET FORFALL	RUIN	EVT. FORFALLSÅRSÅK
	ÅR:					
	1981	X				

FARGESKJEMA	OPPRINNELIG	NAVÆRENDE	FRAMTIDIG	BYGGHERRER
UTVENDIG VEGG		1C3 grågrønn		NSB
VINDSKIER		6F4 mørkebrun		ARKITEKT
GERIKTER				Just Johan Bing Broch
VINDUER		4B2 gulgrå		BYGGMESTER
DØRER		Lakkert		BYGNINGSTYPE
HJØRNEBORD				"Vogterbolig Hamar-Sel" som Kvam,Otta
				STILPREG

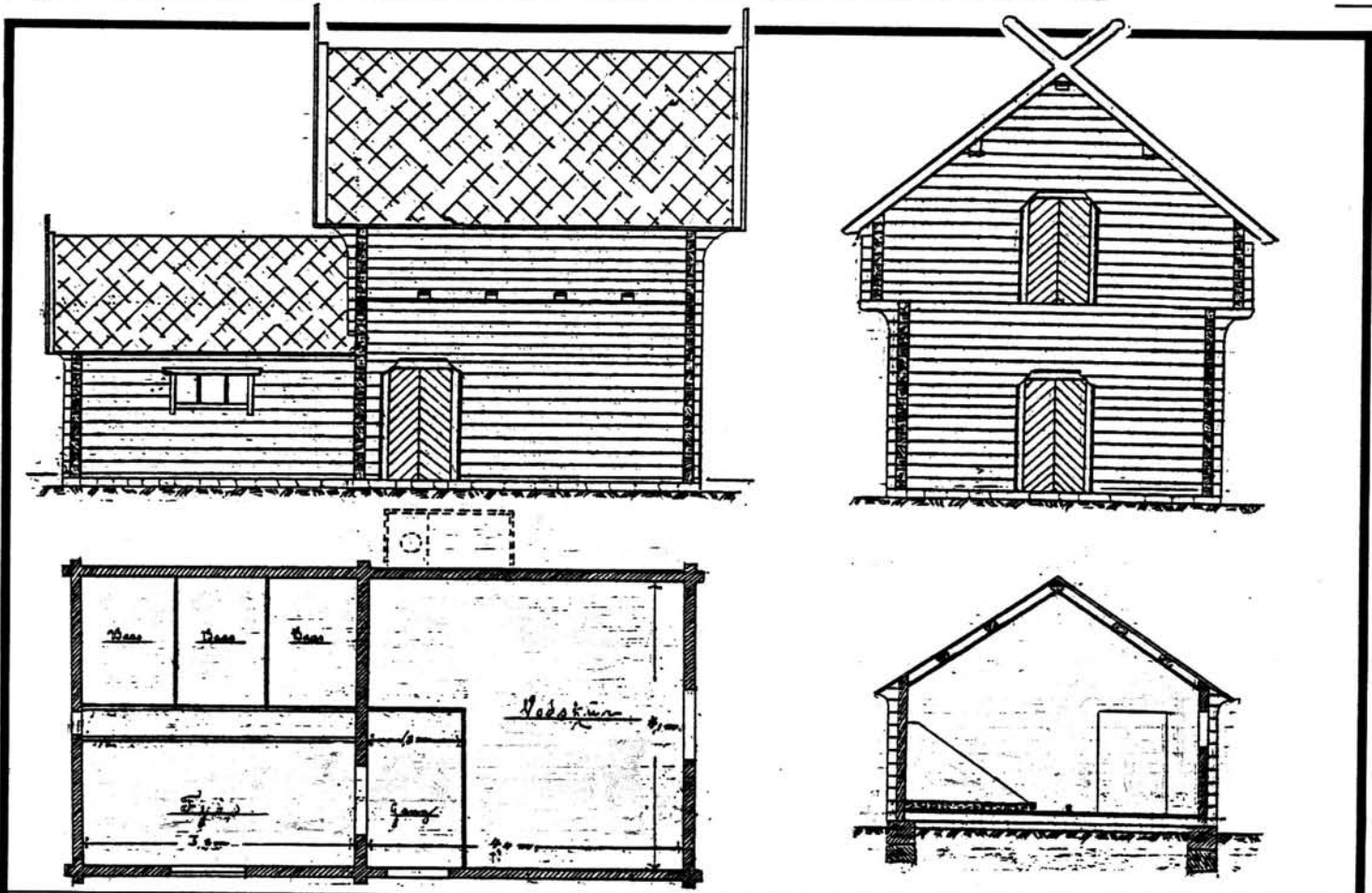
TEGNINGER (ARKIVHENVISNING)	A 166. +HdB 2661(distriktets ajourførte tegning.)
ELDRE FOTOGRAF.	

ANDRE OPPLYSNINGER	UTGITT	DATO	REGISTR.	DATO 9.10.81
	RETTELSES- BLAD	NR	INNFORT DEN	AV
		NR	INNFORT DEN	AV
	NR	INNFORT DEN	AV	

NSB · REGISTRERING AV BYGNINGER

Bak/Had 0703.79

NAVN BYGNINGENS ART	HUNDORP STASJON Hundorp Vokterbolig, uthus	STASJONSNR. 0736	BYGN.NR. 4
BANESTREKNING	072 Lillehammer - Dombås	KILOMETER 252,70	
KOMMUNE.MATR.NR.	Sør-Fron	GÅRDSNR.	BRUKSNR.
ADRESSE	2647 Hundorp	DISTRIKT Hamar	



TEGNINGEN VISER: Originaltegning, datert 15/9 1896.

Målestokk 1:100.

OPPRINNELIG BRUKSFØRMÅL	PRIMÆRT	Fjøs, vedbu Låve Utedo	SEKUNDÆRT	
	PRIMÆRT	Redskapsbu Vedbu	SEKUNDÆRT	ANTALL LEILIGHETER: 0
FORHOLD TIL ANDRE HUS	Del av anlegg - frittstående			
FYSISK MILJØ- SAMMENHENG	Mindre tettsted. Bygdesentrum			
				ANTALL OVERNATTINGSROM: 0

VERNEVERDI	<input type="checkbox"/>	PRIO- RITERT	BYGNINGEN PRIORITERES SPESIELT SOM BEVA- RINGSOBJEKT (EVT. INTERN NSB-FREDNING)	<input type="checkbox"/>	BYGNINGEN ER FREDET I MEDHOLD AV LOV OM KULTURMINNER
	<input checked="" type="checkbox"/>	HØY	ENDRINGER SKAL IKKE FORETAS FØR ARKITEKTKONTORET HAR GODKJENT PLANENE. DETTE GJELDER OGSÅ UTSKIFTING AV DØRER, VINDUER, KLEDNING, TAKTEKKING OSV.		
	<input type="checkbox"/>	MIDDELS			
	<input type="checkbox"/>	LAV	ENDRINGER KAN FORETAS UTEN GODKJENNING FRA ARKITEKTKONTORET. DET HENVISES TIL GENE- RELLE RÅD OG RETNINGSLINJER.		
<input type="checkbox"/>	INGEN				

DIMENSJONER	HOVEDÅL M 8,5 x 4,25	BEBYGD AREAL M ² 39	ANTALL ETASJER 1 1/2	BRUTTO GOLVAREAL M ²
-------------	-------------------------	-----------------------------------	-------------------------	---------------------------------

BYGNINGSDEL	TYPE. KONSTRUKSJON	INSTALLASJON	MERKNAD
FUNDAMENT	Gråsteinsmur	SKORSTEIN	STK. 0
KJELLER UNDERETASJE	1.Oppfylt, bjelkelag på sand 2.Kryperom, trebjelkelag, under fjøs	ELEKTRISITET	Innlagt
YTTERVEGG	Laftet tømmer	OPPVARMING	PRIMÆRT: Ingen SEKUNDÆRT:
FASADEKLEDNING	Ingen (upanelt tømmervegg)	VANN	Ikke innlagt
TAKFORM	Saltak	BAD	TYPE: Uteto
TAKTEKKING	Skifer "fasett"	TOALET	ANTALL: 1

VINDUER	Opprinnelige	DEKOR INNSKRIPSJONER	Profilerte sperre-ender og bjelkehoder
DØRER	Opprinnelige	INTERIØR	

BYGGEÅR	AR 1897	MERKNAD
TILBYGGING OMBYGGING FLYTTING	AR	ENDRING Car-port under låvebrua, liten skåle bygd inntil vestvegg

VEDLIKEHOLDSTILSTAND	TILSTAND: AR:	I GOD STAND	BEGYNNENDE FORFALL	FRAMSKREDET FORFALL	RUIN	EVT. FORFALLSÅRSÅK
	1981	X				

FARGESKJEMA	OPPRINNELIG	NAVÆRENDE	FRAMTIDIG	BYGGHERRE NSB
UTVENDIG VEGG		2D3 oliven		ARKITEKT Just Johan Bing Broch
VINDSKIER		6D5 lysebrun		BYGGMESTER
GERIKTER		6D5		BYGNINGSTYPE "Fjøsbygning for v.bolig på station.Hamar-Selbanen"
VINDUER		27D3 mattgrønn		STILPREG
DØRER		27D3		
KLIPPESKILT	Nåver:	6D5		

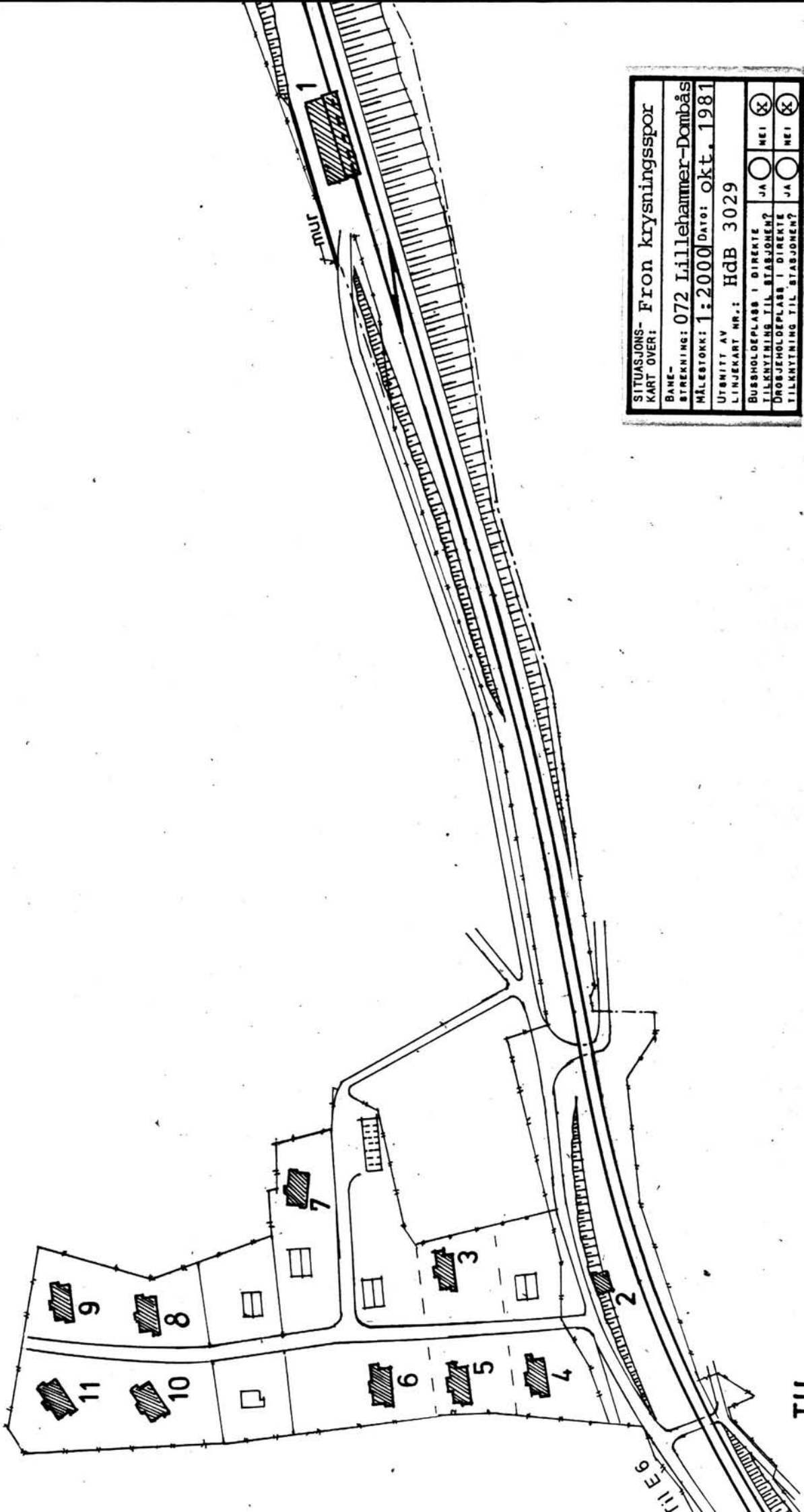
TEGNINGER (ARKIVHENVISNING)	A 159 (mappe A 159, tegning A 157)
ELDRE FOTOGRAF.	

ANDRE OPPLYSNINGER	Fargene er nedslitt og utydelige.	UTGITT	DATO	REGISTR.	DATO 9.10.81
		RETTELSESBLAD	NR	INNFØRT DEN	AV
			NR	INNFØRT DEN	AV
			NR	INNFØRT DEN	AV

NSB - REGISTRERING AV BYGNINGER

UTGITT:
REVIDERT:

STASJONSNR	STASJON/STREKNING/ANLEGG	BANE/BILROUTE				EIDSVOLL - DOMBÅSBANEN				DISTRIKT		
	0736 HUNDORP - 0739 VINSTRA									HAMAR		
BYGN NR	KILOMETER	BYGNINGSTYPE	ADRESSE	MATRIKSEL GNR BNR	BEBYGD AREAL	ETG	BRUTTO GOLVFLATE	HOVED- MATERIALE	BYGGEAR	TEGNINGER ARKIVNR	MERKNAD	EGET SKEMA
	254,20	Hvile-/materialbu			30	1		Tre				
	257,11	Hvile-/materialbu			56	1		Tre				
1	258,81	Løger og verksted	Fron, 2645 Harpefoss		435	1		Tre	1967	Ak 11238	Elektro	X
2	259,25	Relehus	Fron, "		48	1		Mur	1967	Ak 11148	Type 47	
3	"	Enebolig 1	Fron, "		98	1		Tre	1969	Ak 11176	Type H.11	X
4	"	Enebolig 2	Fron, "		98	1		Tre	1969	Ak 11176	Type H.11	X
5	"	Enebolig 3	Fron, "		98	1		Tre	1968	Ak 11176	Type H.11	X
6	"	Enebolig 4	Fron, "		98	1		Tre	1968	Ak 11176	Type H.11	X
7	"	Enebolig 5	Fron, "		98	1		Tre	1968	Ak 11176	Type H.11	X
8	"	Enebolig 6	Fron, "		98	1		Tre	1967	Ak 11176	Type H.11	X
9	"	Enebolig 7	Fron, "		98	1		Tre	1967	Ak 11176	Type H.11	X
10	"	Enebolig 8	Fron, "		98	1		Tre	1967	Ak 11176	Type H.11	X
11	"	Enebolig 9	Fron, "		98	1		Tre	1967	Ak 11176	Type H.11	X
	265,67	Hvilebu			8	1		Tre				



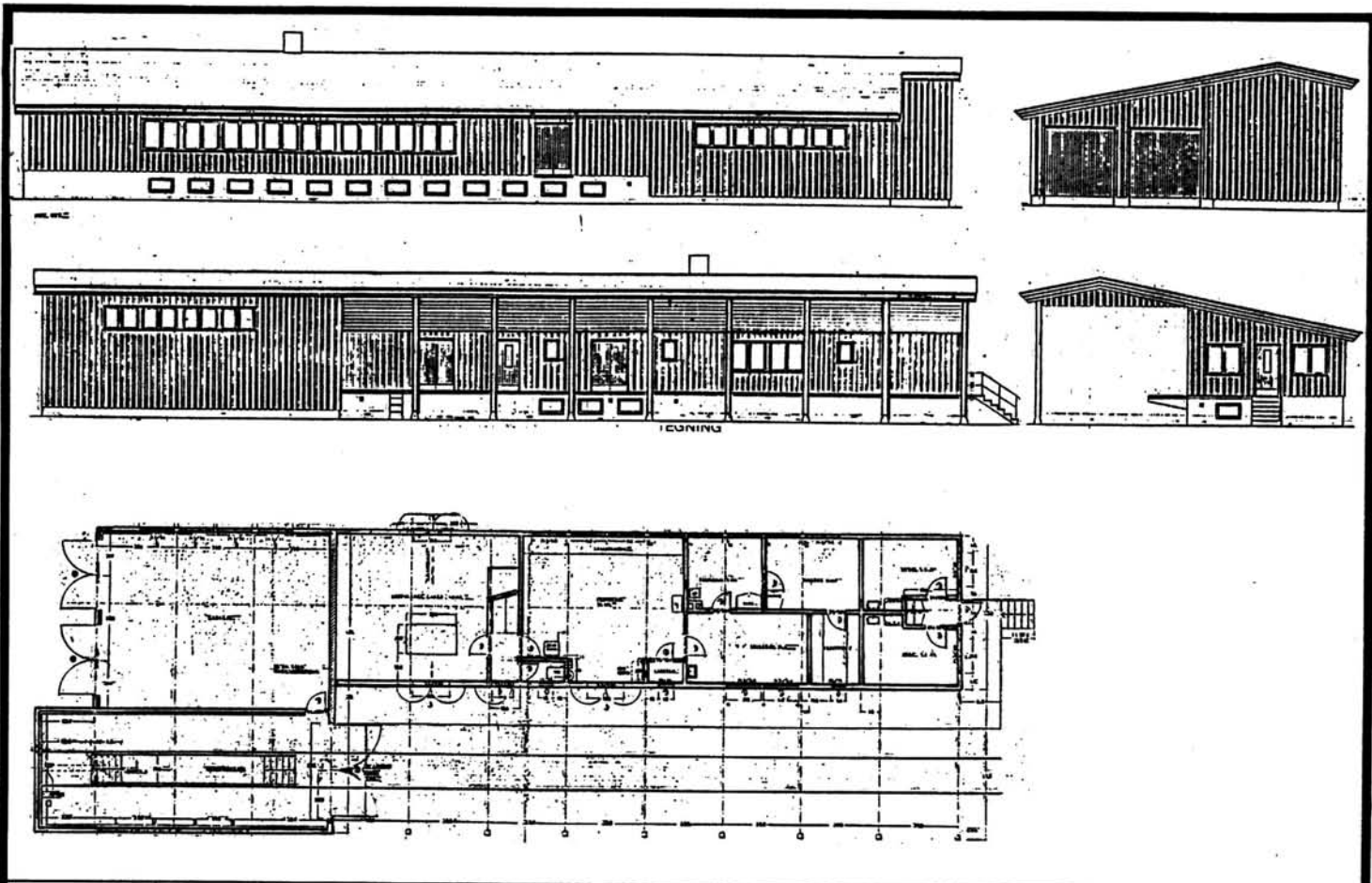
SITUASJONS- Fron kryssingsspor			
KART OVER:			
BANE-	STREKNING: 072 Lillehammer-Dombås		
MÅLESTOKK: 1:2000	DATO: okt. 1981		
UTBRITT AV LINJEKART NR.: HdB 3029			
BUSSHOLDEPLASS I DIREKTE	JA	<input type="radio"/>	NEI <input checked="" type="radio"/>
TILKNYTNING TIL STASJONEN?	JA	<input type="radio"/>	NEI <input checked="" type="radio"/>
DRØKJEHOLDEPLASS I DIREKTE	JA	<input type="radio"/>	NEI <input checked="" type="radio"/>
TILKNYTNING TIL STASJONEN?	JA	<input type="radio"/>	NEI <input checked="" type="radio"/>

TIL
DOMBÅS

NSB · REGISTRERING AV BYGNINGER

Bak/Had 0703.79

NAVN BYGNINGENS ART	FRON OMFORMER Elektroverksted/lager	STASJONSNR.	BYGN.NR. 1
BANESTREKNING	072 Lillehammer - Dombås	KILOMETER	258,81
KOMMUNE.MATR.NR.	Sør-Fron	GÅRDSNR.	BRUKSNR.
ADRESSE	2645 Harpefoss	DISTRIKT	Hamar



TEGNINGEN VISER: Originaltegninger, datert 12/6 1967.

Målestokk ca. 1:300.

OPPRINNELIG BRUKSFØRMÅL	PRIMÆRT Verksted Lager Traktorstall/garasjer	SEKUNDÆRT	
NÅVÆRENDE BRUKSFØRMÅL	PRIMÆRT Verksted Lager Traktorstall/garasjer	SEKUNDÆRT	ANTALL LEILIGHETER: 0 ANTALL OVERNATTINGSROM: 2
FORHOLD TIL ANDRE HUS	Del av anlegg - frittstående		
FYSISK MILJØ- SAMMENHENG	Landbruksbebyggelse		

VERNEVERDI	<input type="checkbox"/> PRIO- RITERT	BYGNINGEN PRIORITERES SPESIELT SOM BEVA- RINGSOBJEKT (EVT. INTERN NSB-FREDNING)	<input type="checkbox"/> BYGNINGEN ER FREDET I MEDHOLD AV LOV OM KULTURMINNER
	<input type="checkbox"/> HØY	ENDRINGER SKAL IKKE FORETAS FØR ARKITEKTKONTORET HAR GODKJENT PLANENE. DETTE GJELDER OGSÅ UTSKIFTING AV DØRER, VINDUER, KLEDNING, TAKTEKKING OSV.	
	<input checked="" type="checkbox"/> MIDDELS		
	<input type="checkbox"/> LAV	ENDRINGER KAN FORETAS UTEN GODKJENNING FRA ARKITEKTKONTORET. DET HENVISES TIL GENE- RELLE RÅD OG RETNINGSLINJER.	
<input type="checkbox"/> INGEN			

DIMENSJONER	HØVED'IAL M	32,75 x 13,3	BEBYGD AREAL M ²	435	ANTALL ETASJER	1	BRUTTO GOLVAREAL M ²
-------------	----------------	--------------	--------------------------------	-----	-------------------	---	------------------------------------

BYGNINGSDEL	TYPE.KONSTRUKSJON	INSTALLASJON	MERKNAD
FUNDAMENT	Betongmur	SKORSTEIN	STK. 1
KJELLER UNDERETASJE	1. Kjeller, betongdekke 2. Oppfylt, betong på kult.Smøregraver	ELEKTRISITET	Innlagt
YTTERVEGG	Bindingsverk	OPPVARMING	PRIMÆRT: SEKUNDÆRT:
FASADEKLEDNING	Stående tømmermannspanel	VANN	Innlagt
TAKFORM	Saltak	BAD	Dusj
TAKTEKKING	Papp	TOALETT	TYPE: WC ANTALL: 1

VINDUER	Opprinnelige	DEKOR INNSKRIPSJONER	Ingen
DØRER	Opprinnelige	INTERIØR	Platekledt

BYGGEÅR	ÅR	MERKNAD
	1967	
TILBYGGING OMBYGGING FLYTTING	ÅR	ENDRING

VEDLIKEHOLDS- TILSTAND	TILSTAND: ÅR:	I GOD STAND	BEGYNNENDE FORFALL	FRAMSKREDET FORFALL	RUIN	EVT. FORFALLSÅRSÅK
	1981	X				Asbestsementbeslag på vinskier.Sprekker i grunnmur. Råte i vinduer øst-vegg.

FARGESKJEMA	OPPRINNELIG	NÅVÆRENDE	FRAMTIDIG	BYGGHERRE
UTVENDIG VEGG		4-5C6 (beis)grågul		NSB
VINDSKIER		4-5C6 (svarte beslag)		ARKITEKT
GERIKTER				NSB-AK v/A. Sundby
VINDUER		Hvit		BYGGMESTER
DØRER		Lakkerte		BYGNINGSTYPE
HJØRNEBORD				Som Dombås, speilvendt med visse avvik.
				STILPREG

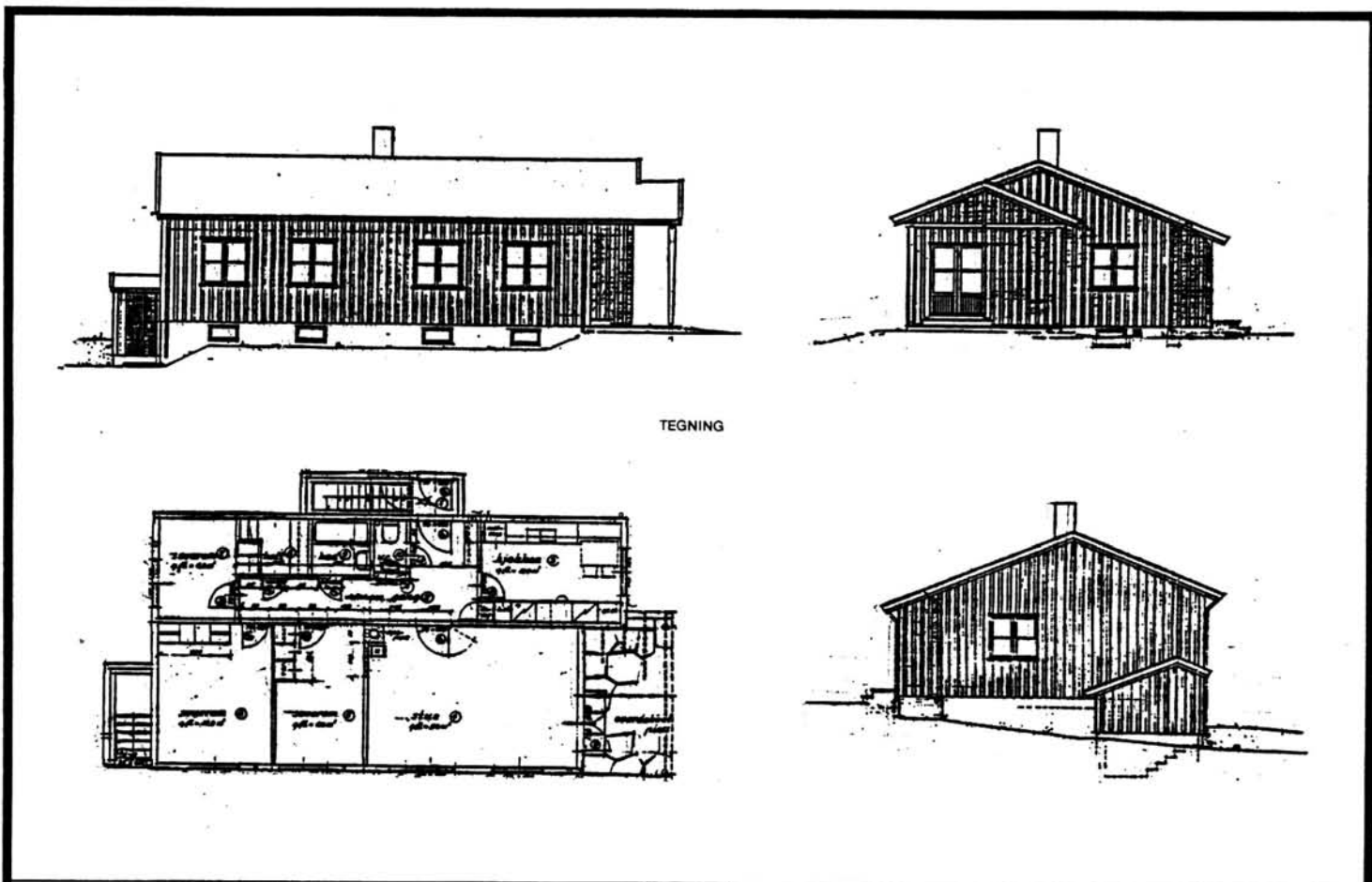
TEGNINGER (ARKIVHENVISNING)	Ak 11238 (speilvendt og med visse avvik).
ELDRE FOTOGRAF.	

ANDRE OPPLYSNINGER	UTGITT	DATO	REGISTR.	DATO
				8.10.81
	RETTELSES- BLAD	NR	INNFØRT DEN	AV
		NR	INNFØRT DEN	AV
NR		INNFØRT DEN	AV	

NSB · REGISTRERING AV BYGNINGER

Bak/Had 0703.79

NAVN BYGNINGENS ART	FRON ELEKTROBOLIG 1 Bolig	STASJONSNR.	BYGN.NR. 3
BANESTREKNING	072 Lillehammer - Dombås	KILOMETER	259.25
KOMMUNE, MATR.NR.	Sør - Fron	GÅRDSNR.	BRUKSNR.
ADRESSE	2645 Harpefoss	DISTRIKT	Hamar



TEGNING

TEGNINGEN VISER: Originaltegninger, datert 30/4 1965.

Målestokk ca. 1:200.

OPPRINNELIG BRUKSFØRMÅL	PRIMÆRT Bolighus for elektro- personalet	SEKUNDÆRT	
NÅVÆRENDE BRUKSFØRMÅL	PRIMÆRT Bolighus (P.T. ubebodd)	SEKUNDÆRT	ANTALL LEILIGHETER: 1 ANTALL OVERNATTINGSROM: 0
FORHOLD TIL ANDRE HUS	Del av anlegg - frittstående		
FYSISK MILJØ- SAMMENHENG	Landbruksbebyggelse		

VERNEVERDI	<input type="checkbox"/> PRIO- RITERT	BYGNINGEN PRIORITERES SPESIELT SOM BEVA- RINGSOBJEKT (EVT. INTERN NSB-FREDNING)	<input type="checkbox"/> BYGNINGEN ER FREDET I MEDHOLD AV LOV OM KULTURMINNER
	<input type="checkbox"/> HØY	ENDRINGER SKAL IKKE FORETAS FØR ARKITEKTKONTORET HAR GODKJENT PLANENE. DETTE GJELDER OGSÅ UTSKIFTING AV DØRER, VINDUER, KLEDNING, TAKTEKING OSV.	
	<input checked="" type="checkbox"/> MIDDELS		
	<input type="checkbox"/> LAV	ENDRINGER KAN FORETAS UTEN GODKJENNING FRA ARKITEKTKONTORET. DET HENVISES TIL GENE- RELLE RÅD OG RETNINGSLINJER.	
	<input type="checkbox"/> INGEN		

DIMENSJONER	HOVED*ÅL M 13,35 x 7,35	BEBYGD AREAL M ² 98	ANTALL ETASJER 1	BRUTTO GOLVAREAL M ²
-------------	----------------------------	-----------------------------------	---------------------	------------------------------------

BYGNINGSDEL	TYPE. KONSTRUKSJON	INSTALLASJON	MERKNAD
FUNDAMENT	Betongmur	SKORSTEIN	STK. 1
KJELLER UNDERETASJE	Kjellrt, dekke av lettbetongstav	ELEKTRISITET	Innlagt
YTTERVEGG	Bindingsverk	OPPVARMING	PRIMÆRT: Ved SEKUNDÆRT: Elektrisk
FASADEKLEDNING	Stående tømmermannspanel	VANN	Innlagt
TAKFORM	Saltak	BAD	Innlagt
TAKTEKKING	Skifer "lapp"	TOALETT	TYPE: WC ANTALL: 1

VINDUER	Skiftet (vippevindu)	DEKOR INNSKRIPSJONER	
DØRER	Skiftet verandadør	INTERIØR	Møllestuepanel i stue, forøv- rig platekledd

BYGGEÅR	AR 1969	MERKNAD
TILBYGGING OMBYGGING FLYTTING	AR	ENDRING

VEDLIKEHOLDS- TILSTAND	TILSTAND: AR:	I GOD STAND	BEGYNNENDE FORFALL	FRAMSKREDET FORFALL	RUIN	EVT. FORFALLSÅRSÅK
	1981	X				

FARGESKJEMA	OPPRINNELIG	NÅVÆRENDE	FRAMTIDIG	BYGGHERRE
UTVENDIG VEGG		6F3 Gråsvart		NSB
VINDSKIER		5C7 brungul		ARKITEKT J. Kristiansen & NSB-AK v/A. Sundby
GERIKTER				BYGGMESTER
VINDUER		Brunbeis		BYGNINGSTYPE H.11 (som Dombås)
DØRER		Klarlakk		STILPREG
HJØRNEBORD				

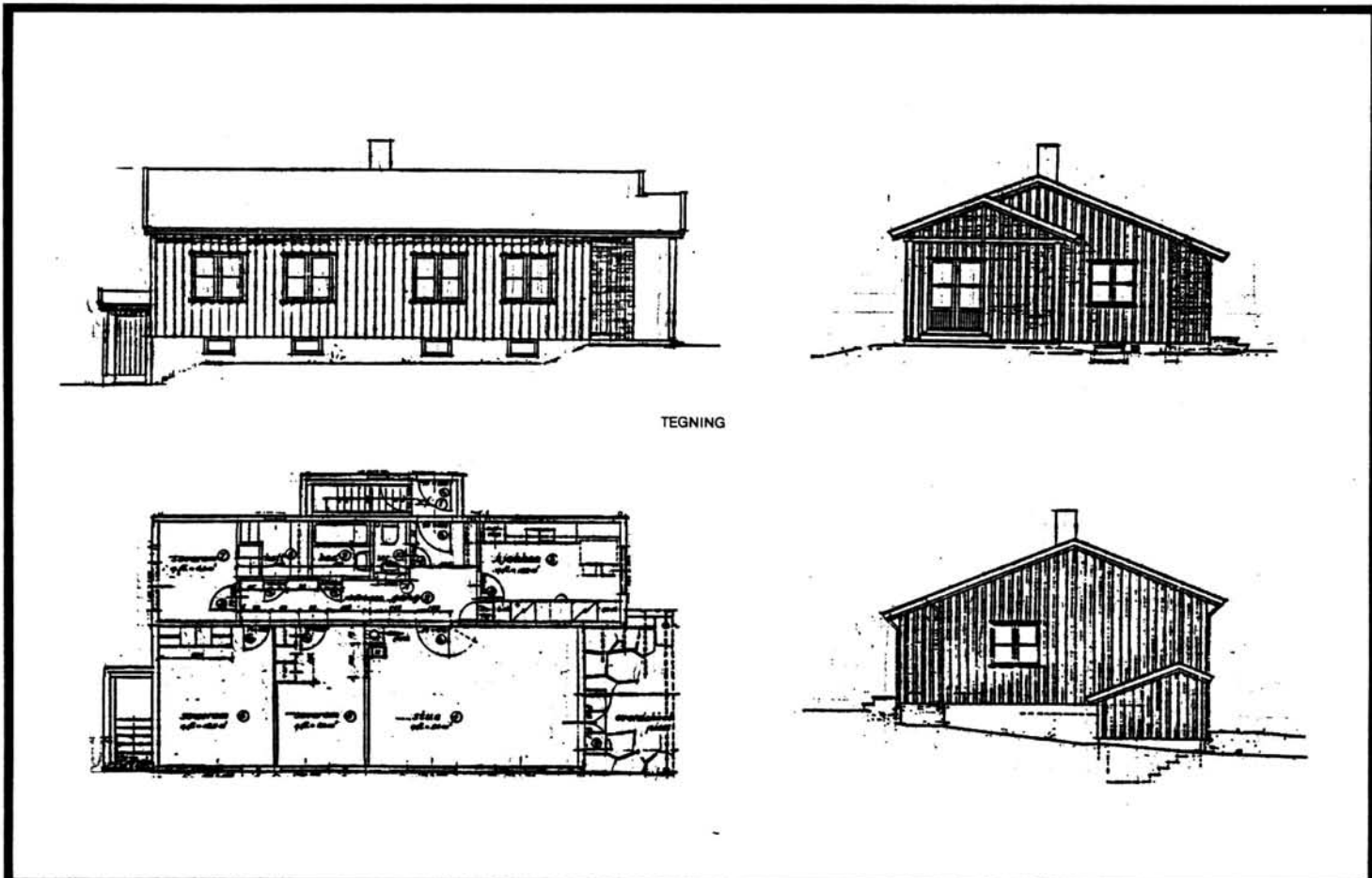
TEGNINGER (ARKIVHENVISNING)	Ak 11176
ELDRE FOTOGRAF.	

ANDRE OPPLYSNINGER	UTGITT	DATO	REGISTR.	DATO 8.10.81
	RETTELSES- BLAD	NR	INNFØRT DEN	AV
		NR	INNFØRT DEN	AV
		NR	INNFØRT DEN	AV

NSB - REGISTRERING AV BYGNINGER

Bak/Had 0703.79

NAVN BYGNINGENS ART	FRON ELEKTROBOLIG 2, Bolig	STASJONSNR.	BYGN.NR. 4
BANESTREKNING	072 Lillehammer - Dombås	KILOMETER 259,25	
KOMMUNE.MATR.NR.	Sør - Fron	GÅRDSNR.	BRUKSNR.
ADRESSE	2645 Harpefoss	DISTRIKT Hamar	



TEGNING

TEGNINGEN VISER: Originaltegninger, datert 30/4 1965.

Målestokk ca. 1:200.

OPPRINNELIG BRUKSFØRMÅL	PRIMÆRT Bolig for elektropersonell	SEKUNDÆRT	
NÅVÆRENDE BRUKSFØRMÅL	PRIMÆRT Bolighus	SEKUNDÆRT	ANTALL LEILIGHETER: 1 ANTALL OVERNATTINGSROM: 0
FORHOLD TIL ANDRE HUS	Del av anlegg - frittstående		
FYSISK MILJØ- SAMMENHENG	Landbruksbebyggelse		

VERNEVERDI	<input type="checkbox"/> PRIO- RITERT	BYGNINGEN PRIORITERES SPESIELT SOM BEVA- RINGSOBJEKT (EVT. INTERN NSB-FREDNING)	<input type="checkbox"/> BYGNINGEN ER FREDET I MEDHOLD AV LOV OM KULTURMINNER
	<input type="checkbox"/> HØY	ENDRINGER SKAL IKKE FORETAS FØR ARKITEKTKONTORET HAR GODKJENT PLANENE. DETTE GJELDER OGSÅ UTSKIFTING AV DØRER, VINDUER, KLEDNING, TAKTEKKING OSV.	
	<input checked="" type="checkbox"/> MIDDELS		
	<input type="checkbox"/> LAV	ENDRINGER KAN FORETAS UTEN GODKJENNING FRA ARKITEKTKONTORET. DET HENVISES TIL GENE- RELLE RÅD OG RETNINGSLINJER.	
	<input type="checkbox"/> INGEN		

DIMENSJONER	HØVEDMÅL M 13,35 x 7,35	BEBYGD AREAL M ² 98	ANTALL ETASJER 1	BRUTTO GOLVAREAL M ²
-------------	----------------------------	-----------------------------------	---------------------	------------------------------------

BYGNINGSDEL	TYPE.KONSTRUKSJON	INSTALLASJON	MERKNAD
FUNDAMENT	Betongmur	SKORSTEIN	STK. 1
KJELLER UNDERETASJE	Kjeller, dekke av lettbetongstav	ELEKTRISITET	Innlagt
YTTERVEGG	Bindingsverk	OPPVARMING	PRIMÆRT: 1.Ved.2.Elektrisk SEKUNDÆRT: 3.Parafin
FASADEKLEDNING	Stående tømmermannspanel	VANN	Innlagt
TAKFORM	Saltak	BAD	Innlagt
TAKTEKING	Skifer "lapp"	TOALETT	TYPE: WC ANTALL: 1

VINDUER	Skifet (vippevinduer)	DEKOR INNSKRIPSJONER	
DØRER	Skiftet verandadør	INTERIØR	Møllerstuepanel i stue, forøvrig platekledt

BYGGÅR	ÅR 1969	MERKNAD
TILBYGGING OMBYGGING FLYTTING	ÅR	ENDRING

VEDLIKEHOLDS- TILSTAND	TILSTAND: ÅR:	I GOD STAND	BEGYNNENDE FORFALL	FRAMSKREDET FORFALL	RUIN	EVT. FORFALLSÅRSÅK
	1981	X				

FARGESKJEMA	OPPRINNELIG	NAVÆRENDE	FRAMTIDIG	BYGGHERRE
UTVENDIG VEGG		6F4 brun		NSB
VINDSKIER		9D8 rødbrun		ARKITEKT J.Kristiansen & NSB-AK v/A.Sundby
GERIKTER				BYGGMESTER
VINDUER		Brunbeis/9D8		BYGNINGSTYPE
DØRER		Klar lakk		H.11 (som Dombås)
HJØRNEBORD				STILPREG

TEGNINGER (ARKIVHENVISNING)	Ak 11176
ELDRE FOTOGRAF	

ANDRE OPPLYSNINGER	UTGITT	DATO	REGISTR.	DATO
				8.10.81
	RETTELSES- BLAD	NR	INNFØRT DEN	AV
		NR	INNFØRT DEN	AV
		NR	INNFØRT DEN	AV

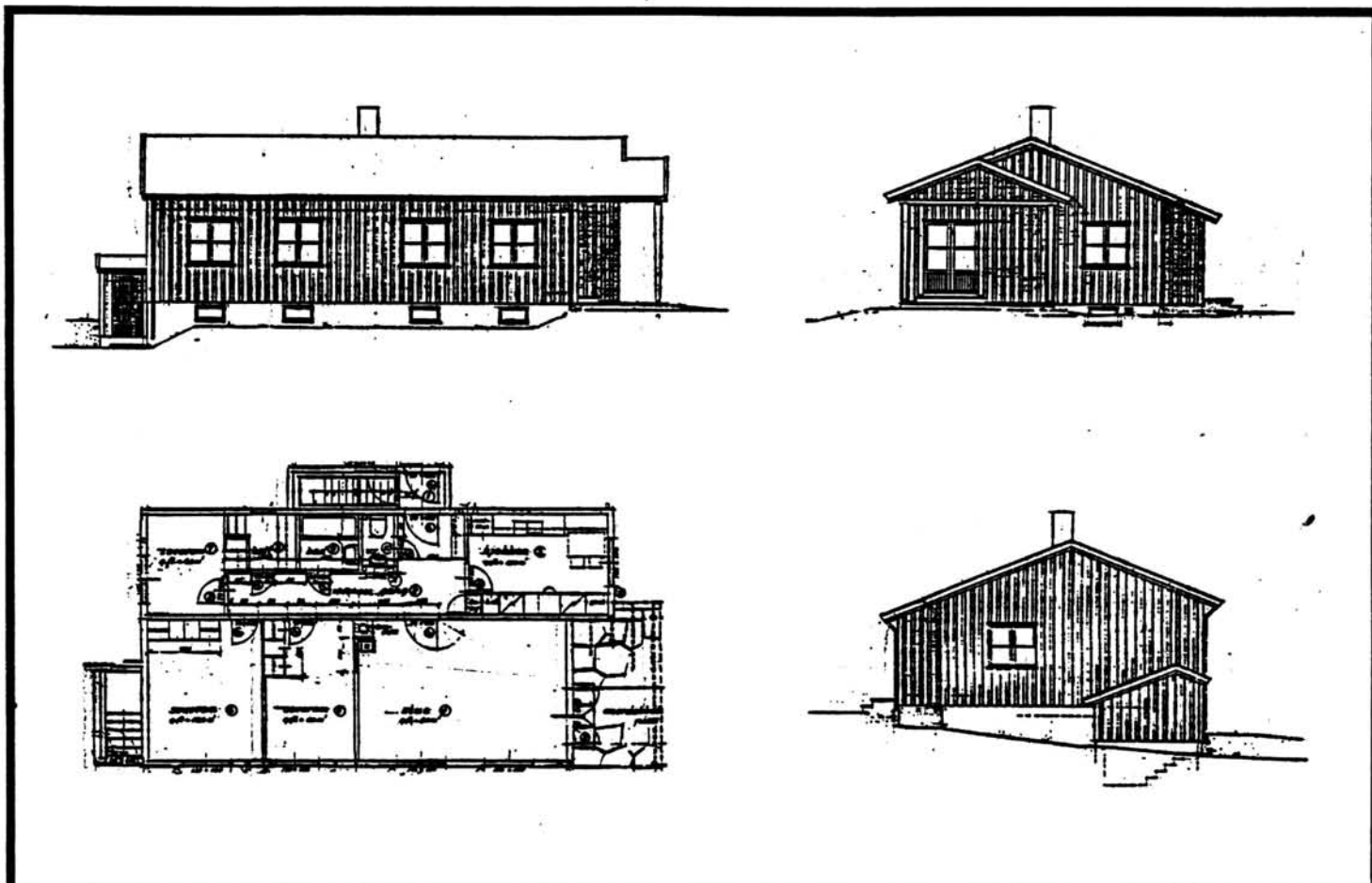
NSB · REGISTRERING AV BYGNINGER

Bak/Hed 0703.79

NAVN BYGNINGENS ART	FRON ELEKTROBOLIG 3, Bolig	STASJONSNR.	BYGN.NR. 5
BANESTREKNING	072 Lillehammer - Dombås	KILOMETER	259,25
KOMMUNE.MATR.NR.	Sør - Fron	GÅDSNR.	BRUKSNR.
ADRESSE	2645 Harpefoss	DISTRIKT	Hamar



FOTO



TEGNINGEN VISER: Originaltegninger, datert 30/4 1965.

Målestokk ca. 1:200.

OPPRINNELIG BRUKSFØRMÅL	PRIMÆRT Bolig for elektro- personell	SEKUNDÆRT	
NÅVÆRENDE BRUKSFØRMÅL	PRIMÆRT Bolighus	SEKUNDÆRT	ANTALL LEILIGHETER: 1 ANTALL OVERNATTINGSROM: 0
FORHOLD TIL ANDRE HUS	Del av anlegg - frittstående		
FYSISK MILJØ- SAMMENHENG	Landbruksbebyggelse		

VERNEVERDI	<input type="checkbox"/> PRIO- RITERT	BYGNINGEN PRIORITERES SPESIELT SOM BEVA- RINGSOBJEKT (EVT. INTERN NSB-FREDNING)	<input type="checkbox"/> BYGNINGEN ER FREDET I MEDHOLD AV LOV OM KULTURMINNER
	<input type="checkbox"/> HØY	ENDRINGER SKAL IKKE FORETAS FØR ARKITEKTKONTORET HAR GODKJENT PLANENE. DETTE GJELDER OGSÅ UTSKIFTING AV DØRER, VINDUER, KLEDNING, TAKTEKKING OSV.	
	<input checked="" type="checkbox"/> MIDDELS		
	<input type="checkbox"/> LAV	ENDRINGER KAN FORETAS UTEN GODKJENNING FRA ARKITEKTKONTORET. DET HENVISES TIL GENE- RELLE RÅD OG RETNINGSLINJER.	
<input type="checkbox"/> INGEN			

DIMENSJONER	HOVEDTÅL M 13,35 x 7,35	BEBYGD AREAL M ² 98	ANTALL ETASJER 1	BRUTTO GOLVAREAL M ²
-------------	----------------------------	-----------------------------------	---------------------	------------------------------------

BYGNINGSDEL	TYPE, KONSTRUKSJON	INSTALLASJON	MERKNAD
FUNDAMENT	Betongmur	SKORSTEIN	STK. 1
KJELLER UNDERETASJE	Kjeller, dekke av lettbetongstav	ELEKTRISITET	Innlagt
YTTERVEGG	Bindingsverk	OPPVARMING	PRIMÆRT: Ved SEKUNDÆRT: Elektrisk
FASADEKLEDNING	Stående tømmermannspanel	VANN	Innlagt
TAKFORM	Saltak	BAD	Innlagt
TAKTEKKING	Skifer "lapp"	TOALETT	TYPE: WC ANTALL: 1

VINDUER	Oppr. (to-fags)	DEKOR INNSKRIPSJONER	Ingen
DØRER	Oppr.	INTERIØR	Møllerstue-panel i stue, forøvrig platekledd

BYGGÅR	AR	MERKNAD
	1968	
TILBYGGING OMBYGGING FLYTTING	AR	ENDRING

VEDLIKEHOLDS- TILSTAND	TILSTAND:	I GOD STAND	BEGYNNENDE FORFALL	FRAMSKREDET *FORFALL	RUIN	EVT. FORFALLSÅRSÅK
	AR:					
	1981	X				

FARGESKJEMA	OPPRINNELIG	NAVÆRENDE	FRAMTIDIG	BYGGHERRE
UTVENDIG VEGG		7F6 (Beis) mørkbrun		NSB
VINDSKIER		4C4 grågul		ARKITEKT
GERIKTER				J. Kristiansen & NSB-AK v/A.Sundby
VINDUER		4C4		BYGGMESTER
DØRER		Klarlakk/4C4 Verandadør		BYGNINGSTYPE
HJØRNEBORD				H.11 (som Dombås)
				STILPREG

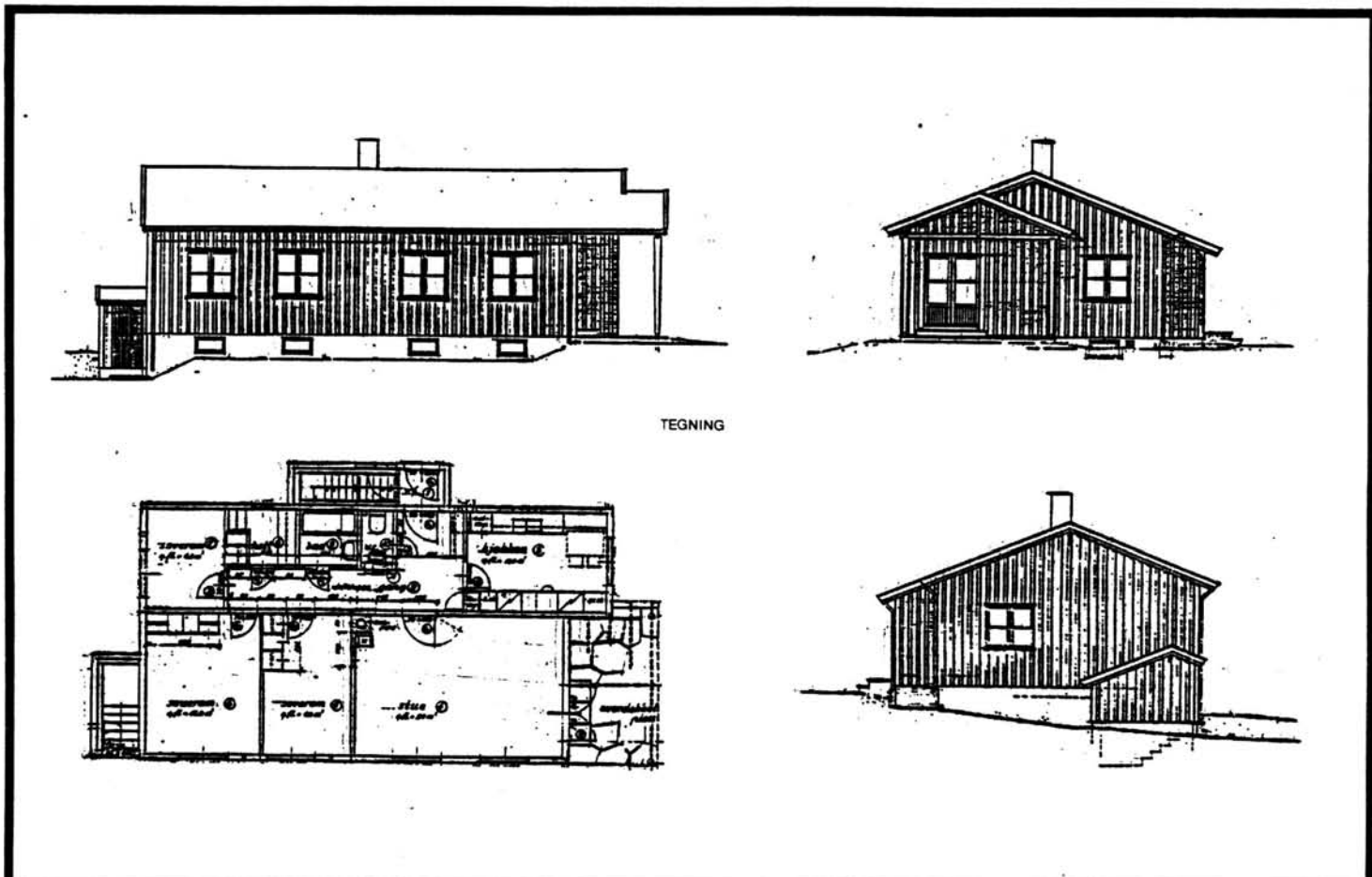
TEGNINGER (ARKIVHENVISNING)	Ak 11176
ELDRE FOTOGRAF.	

ANDRE OPPLYSNINGER	UTGITT	DATO	REGISTR.	DATO	
				8.10.81	
	RETTELSES- BLAD	NR	INNFØRT DEN	AV	
		NR	INNFØRT DEN	AV	
NR		INNFØRT DEN	AV		

NSB - REGISTRERING AV BYGNINGER

Bak/Had 0703.79

NAVN BYGNINGENS ART	FRON ELEKTROBOLIG 4, Bolig	STASJONSNR.	BYGN.NR. 6
BANESTREKNING	072 Lillehammer - Dombås	KILOMETER	259,25
KOMMUNE.MATR.NR.	Sør - Fron	GÅRDSNR.	BRUKSNR.
ADRESSE	2645 Harpefoss	DISTRIKT	Hamar



TEGNING

TEGNINGEN VISER: Originaltegninger, datert 30/4 1965.

Målestokk ca. 1:200.

OPPRINNELIG BRUKSFØRMÅL	PRIMÆRT Bolig for elektropersonell	SEKUNDÆRT	
NÅVÆRENDE BRUKSFØRMÅL	PRIMÆRT Bolighus	SEKUNDÆRT	ANTALL LEILIGHETER: 1 ANTALL OVERNATTINGSROM: 0
FORHOLD TIL ANDRE HUS	Del av anlegg - frittstående		
FYSISK MILJØ- SAMMENHENG	Spredt landbruksbebyggelse		

VERNEVERDI	<input type="checkbox"/> PRIO- RITERT	BYGNINGEN PRIORITERES SPESIELT SOM BEVA- RINGSOBJEKT (EVT. INTERN NSB-FREDNING)	<input type="checkbox"/> BYGNINGEN ER FREDET I MEDHOLD AV LOV OM KULTURMINNER
	<input type="checkbox"/> HØY	ENDRINGER SKAL IKKE FORETAS FØR ARKITEKTKONTORET HAR GODKJENT PLANENE. DETTE GJELDER OGSÅ UTSKIFTING AV DØRER, VINDUER, KLEDNING, TAKTEKKING OSV.	
	<input checked="" type="checkbox"/> MIDDELS		
	<input type="checkbox"/> LAV	ENDRINGER KAN FORETAS UTEN GODKJENNING FRA ARKITEKTKONTORET. DET HENVISES TIL GENE- RELLE RÅD OG RETNINGSLINJER.	
<input type="checkbox"/> INGEN			

DIMENSJONER	HOVEDÅL M 13,35 x 7,35	BEBYGD AREAL M ² 98	ANTALL ETASJER 1	BRUTTO GOLVAREAL M ²
-------------	---------------------------	-----------------------------------	---------------------	---------------------------------

BYGNINGSDEL	TYPE.KONSTRUKSJON	INSTALLASJON	MERKNAD
FUNDAMENT	Betongmur	SKORSTEIN	STK. 1
KJELLER UNDERETASJE	Kjeller, dekke av lettbetong staver	ELEKTRISITET	Innlagt
YTTERVEGG	Bindingsverk	OPPVARMING	PRIMÆRT: Ved SEKUNDÆRT: Elektrisk
FASADEKLEDNING	Stående tømmermannspanel	VANN	Innlagt
TAKFORM	Saltak	BAD	Innlagt
TAKTEKING	Skifer "lapp"	TOALETT	TYPE: WC ANTALL: 1

VINDUER	Oppr. (to-fags m. midtsprosse)	DEKOR INNSKRIPSJONER	Ingen
DØRER	Oppr. (panelte dører)	INTERIØR	Møllestuepanel i stue, forøvrig platekledd

BYGGEÅR	ÅR 1968	MERKNAD
TILBYGGING OMBYGGING FLYTTING	ÅR	ENDRING

VEDLIKEHOLDS- TILSTAND	TILSTAND	GOD STAND	BEGYNNENDE FORFALL	FRAMSKREDET FORFALL	RUIIN	EVT. FORFALLSÅRSÅK
	ÅR:					
	1981	X				

FARGESKJEMA	OPPRINNELIG	NÅVERENDE	FRAMTIDIG	BYGGHERRE
UTVENDIG VEGG		8-9E8 (beis)røddbrun		NSB
VINDSKIER		4B-C2 gulgrå		ARKITEKT NSB-AK v/ A. Sundby og J.Kristiansen
GERIKTER				BYGGMESTER
VINDUER		4B-C2		BYGNINGSTYPER H.11 (som Dombås)
DØRER		Klar lakk/4B-C2	verandadør	STILPREG
HJØRNEBORD				

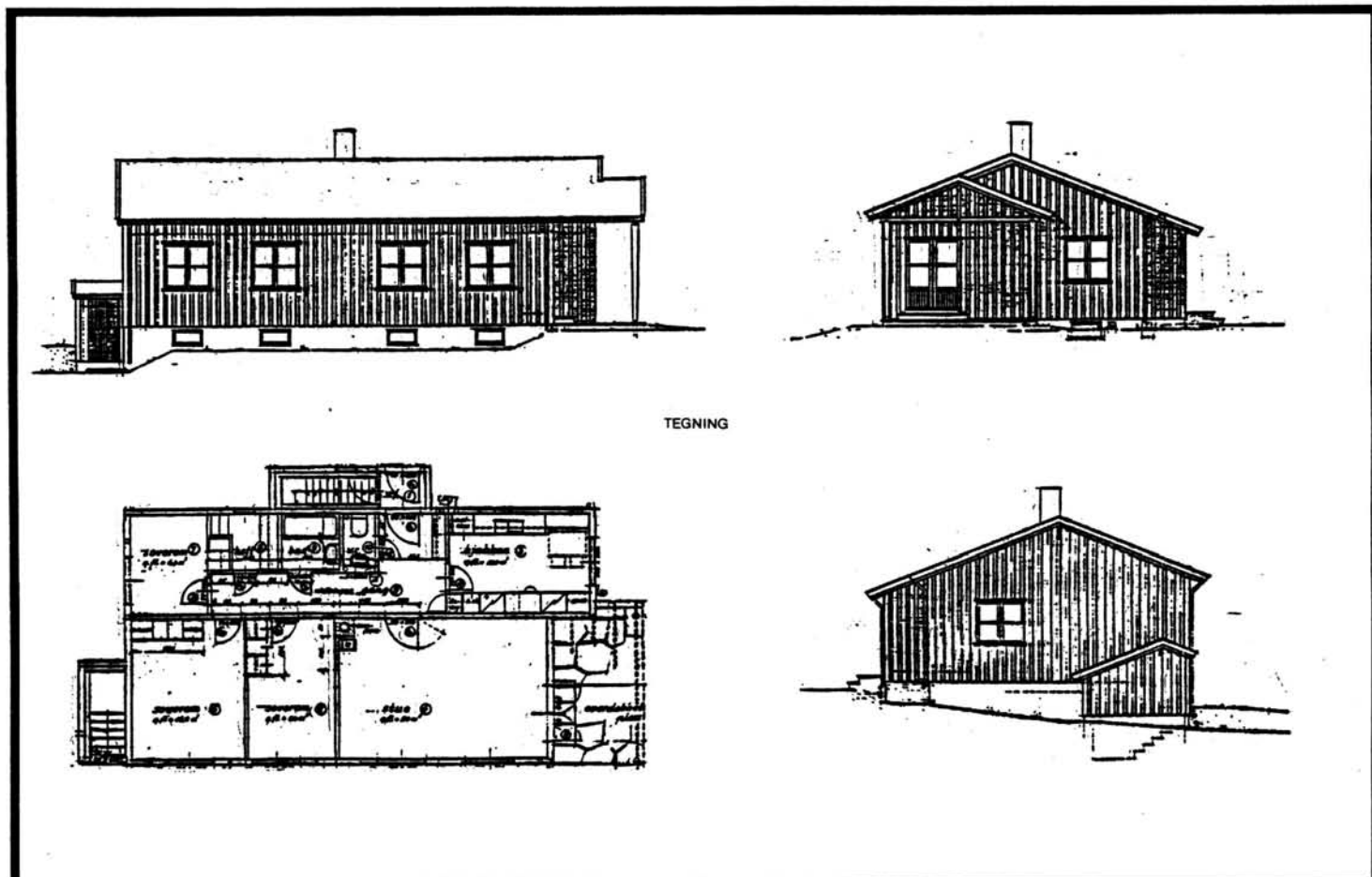
TEGNINGER (ARKIVHENVISNING)	Ak 11176
ELDRE FOTOGRAF	

ANDRE OPPLYSNINGER	UTGITT	DATO	REGISTR.	DATO 8.10.81
	RETTELSES- BLAD	NR	INNFØRT DEN	AV
		NR	INNFØRT DEN	AV
	NR	INNFØRT DEN	AV	

NSB - REGISTRERING AV BYGNINGER

Bak/Had 0703.79

NAV BYGNINGENS ART	FRON ELEKTROBOLIG 5, Bolig	STASJONSNR.	BYGN.NR. 7
BANESTREKNING	072 Lillehammer - Dombås	KILOMETER	259,25
KOMMUNE, MATR.NR.	Sør - Fron	GÅRDSNR.	BRUKSNR.
ADRESSE	2645 Harpefoss	DISTRIKT	Hamar



TEGNING

TEGNINGEN VISER: Originaltegninger, datert 30/4 1965.

Målestokk ca. 1:200.

OPPRINNELIG BRUKSFORMÅL	PRIMÆRT Bolig for elektropersonell	SEKUNDÆRT	
NÅVÆRENDE BRUKSFORMÅL	PRIMÆRT Bolighus (ubebodd)	SEKUNDÆRT	ANTALL LEILIGHETER: 1 ANTALL OVERNATTINGSROM: 0
FORHOLD TIL ANDRE HUS	Del av anlegg - frittstående		
FYSISK MILJØ- SAMMENHENG	Landbruksbebyggelse		

VERNEVERDI	<input type="checkbox"/> PRIO- RITERT	BYGNINGEN PRIORITERES SPESIELT SOM BEVA- RINGSOBJEKT (EVT. INTERN NSB-FREDNING)	<input type="checkbox"/> BYGNINGEN ER FREDET I MEDHOLD AV LOV OM KULTURMINNER
	<input type="checkbox"/> HØY	ENDRINGER SKAL IKKE FORETAS FØR ARKITEKTKONTORET HAR GODKJENT PLANENE. DETTE GJELDER OGSÅ UTSKIFTING AV DØRER, VINDUER, KLEDNING, TAKTEKKING OSV.	
	<input checked="" type="checkbox"/> MIDDELS		
	<input type="checkbox"/> LAV	ENDRINGER KAN FORETAS UTEN GODKJENNING FRA ARKITEKTKONTORET. DET HENVISES TIL GENE- RELLE RÅD OG RETNINGSLINJER.	
<input type="checkbox"/> INGEN			

DIMENSJONER	HOVEDTÅL M 13,35 x 7,35	BEBYGD AREAL M ² 98	ANTALL ETASJER 1	BRUTTO GOLVAREAL M ²
-------------	----------------------------	-----------------------------------	---------------------	------------------------------------

BYGNINGSDEL	TYPE.KONSTRUKSJON	INSTALLASJON	MERKNAD
FUNDAMENT	Betongmur	SKORSTEIN	STK. 1
KJELLER UNDERETASJE	Kjeller, dekke av lettbetongstav	ELEKTRISITET	Innlagt
YTTERVEGG		OPPVARMING	PRIMÆRT: Parafin SEKUNDÆRT: Elektrisk
FASADEKLEDNING	Stående tømmermannspanel	VANN	Innlagt
TAKFORM	Saltak	BAD	Innlagt
TAKTEKKING	Skifer "lapp"	TOALETT	TYPE: WG ANTALL: 1

VINDUER	Oppr. (to-fags)	DEKOR INNSKRIPSJONER	Ingen
DØRER	Oppr. (panelte dører)	INTERIØR	Møllerstuepanel i stue, forøvrig platekledt

BYGGÅR	ÅR 1968	MERKNAD
TILBYGGING OMBYGGING FLYTTING	ÅR	ENDRING

VEDLIKEHOLDS- TILSTAND	TILSTAND: ÅR:	I GOD STAND	BEGYNNENDE FORFALL	FRAMSKREDET FORFALL	RUIN	EVT. FORFALLSÅRSÅK
	1981	X				

FARGESKJEMA	OPPRINNELIG	NAVÆRENDE	FRAMTIDIG	BYGGHERRE
UTVENDIG VEGG		6F5 (beis)mørkbrun		NSB
VINDSKIER		4C4 grågul		ARKITEKT NSB-AK v/ A. Sundby og J. Kristiansen
GERIKTER				BYGGMESTER
VINDUER		4C4		BYGNINGSTYPE
DØRER		Klar lakk/4C4 verandadør		STILPREG
HJØRNEBORD				

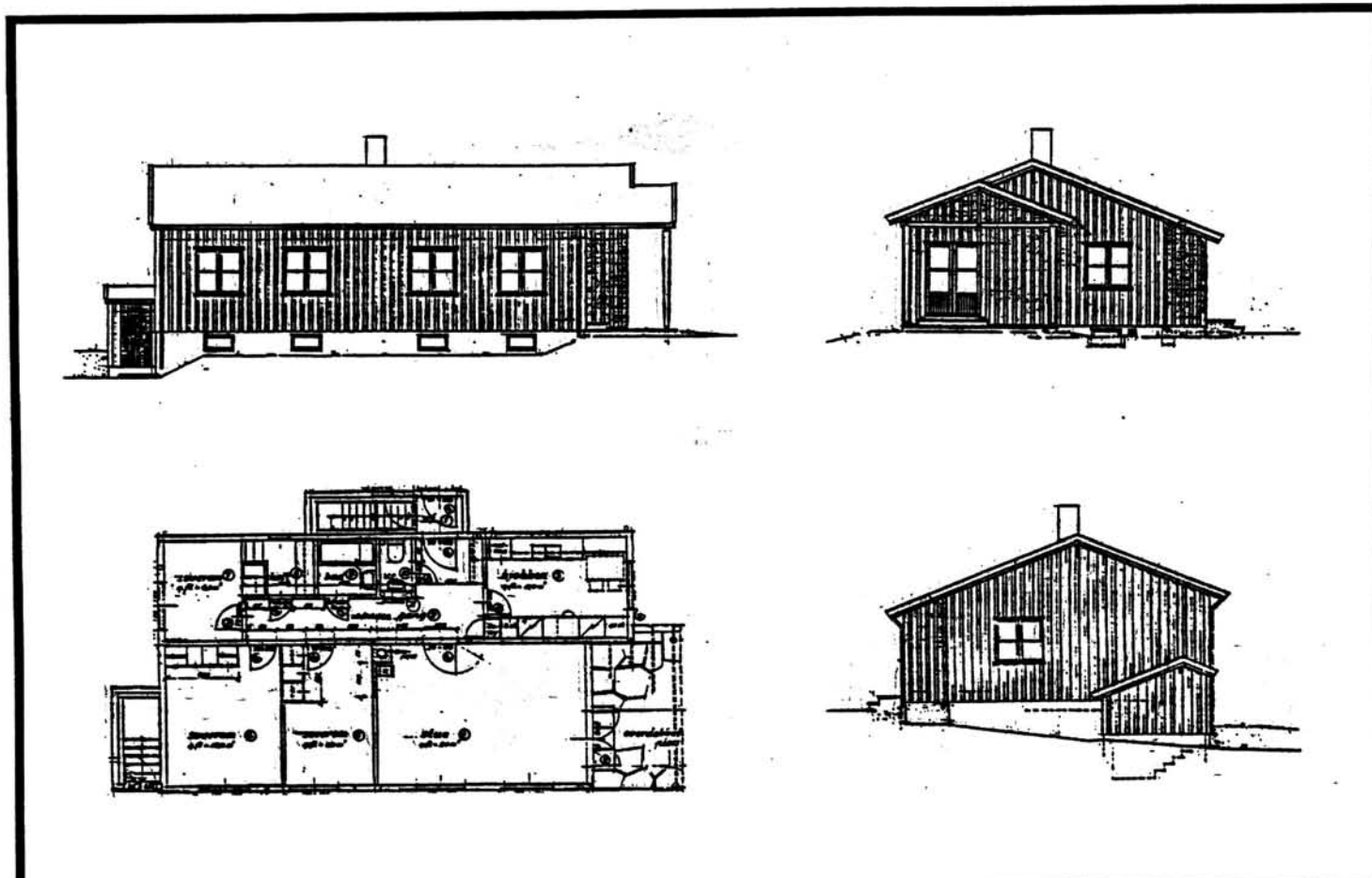
TEGNINGER (ARKIVHENVISNING)	Ak 11176
ELDRE FOTOGRAF.	

ANDRE OPPLYSNINGER	Terrasse med skiferheller	UTGITT	DATO	REGISTR.	DATO
					8.10.81
		RETTELSES- BLAD	NR	INNFORT DEN	AV
			NR	INNFORT DEN	AV
NR	INNFORT DEN		AV		

NSB · REGISTRERING AV BYGNINGER

Bak/Had 0703.79

NAVN BYGNINGENS ART	FRON ELEKTROBOLIG 6, Bolig	STASJONSNR.	BYGN.NR. 8
BANESTREKNING	072 Lillehammer - Dombås	KILOMETER	259,25
KOMMUNE.MATR.NR.	Sør - Fron	GÅRDSNR.	BRUKSNR.
ADRESSE	2645 Harpefoss	DISTRIKT	Hamar



TEGNINGEN VISER: Originaltegninger, datert 30/4 1965.

Målestokk ca. 1:200.

OPPRINNELIG BRUKSFØRMÅL	PRIMÆRT Bolig for elektropersonell	SEKUNDÆRT	
NÅVERENDE BRUKSFØRMÅL	PRIMÆRT Bolighus	SEKUNDÆRT	ANTALL LEILIGHETER: 1 ANTALL OVERNATTINGSROM: 0
FORHOLD TIL ANDRE HUS	Del av anlegg - frittstående		
FYSISK MILJØ- SAMMENHENG	Landbruksbebyggelse		

VERNEVERDI	<input type="checkbox"/>	PRIORITERT	BYGNINGEN PRIORITERES SPESIELT SOM BEVARINGSOBJEKT (EVT. INTERN NSB-FREDNING)	<input type="checkbox"/>	BYGNINGEN ER FREDET I MEDHOLD AV LOV OM KULTURMINNER
	<input type="checkbox"/>	HØY	ENDRINGER SKAL IKKE FORETAS FØR ARKITEKTKONTORET HAR GODKJENT PLANENE. DETTE GJELDER OGSÅ UTSKIFTING AV DØRER, VINDUER, KLEDNING, TAKTEKKING OSV.		
	<input checked="" type="checkbox"/>	MIDDELS			
	<input type="checkbox"/>	LAV	ENDRINGER KAN FORETAS UTEN GODKJENNING FRA ARKITEKTKONTORET. DET HENVISES TIL GENERELLE RÅD OG RETNINGSLINJER.		
	<input type="checkbox"/>	INGEN			

DIMENSJONER	HOVEDTAL M 13,35 x 7,35	BEBYGD AREAL M ² 98	ANTALL ETASJER 1	BRUTTO GOLVAREAL M ²
-------------	----------------------------	-----------------------------------	---------------------	------------------------------------

BYGNINGSDEL	TYPE.KONSTRUKSJON	INSTALLASJON	MERKNAD
FUNDAMENT	Betongmur	SKORSTEIN	STK. 1
KJELLER UNDERETASJE	Kjeller, dekke av lettbetongstav	ELEKTRISITET	Innlagt
YTTERVEGG	Bindinsverk	OPPVARMING	PRIMERT: Parafin SEKUNDÆRT: Elektrisk. Ved
FASADEKLEDNING	Stående tømmermannspanel	VANN	Innlagt
TAKFORM	Saltak	BAD	Innlagt
TAKTEKKING	Skifer "lapp"	TOALETT	TYPE: WC ANTALL: 1

VINDUER	Oppr. (To-fags)	DEKOR INNSKRIPSJONER	Ingen
DØRER	Oppr. (panelte dører)	INTERIØR	Møllerstuepanel i stue, forøvrig platekledd

BYGGEÅR	ÅR 1967	MERKNAD
TILBYGGING OMBYGGING FLYTTING	ÅR	ENDRING

VEDLIKEHOLDS- TILSTAND	TILSTAND: ÅR:	I GOD STAND	BEGYNNENDE FORFALL	FRAMSKREDET FORFALL	RUIN	EVT. FORFALLSÅRSÅK
	1981	X				

FARGESKJEMA	OPPRINNELIG	NÅVÆRENDE	FRAMTIDIG	BYGGHERRE
UTVENDIG VEGG		6-7F6 (beis)mørkbrun		NSB
VINDSKIER		3E5 oliven		ARKITEKT NSB-AK v/A. Sundby og J. Kristiansen.
GERIKTER				BYGGMESTER
VINDUER		3E5		BYGNINGSTYPE
DØRER		Klar lakk/3E5 verandadør		H.11 (som Dombås)
HJØRNEBORD				STILPREG

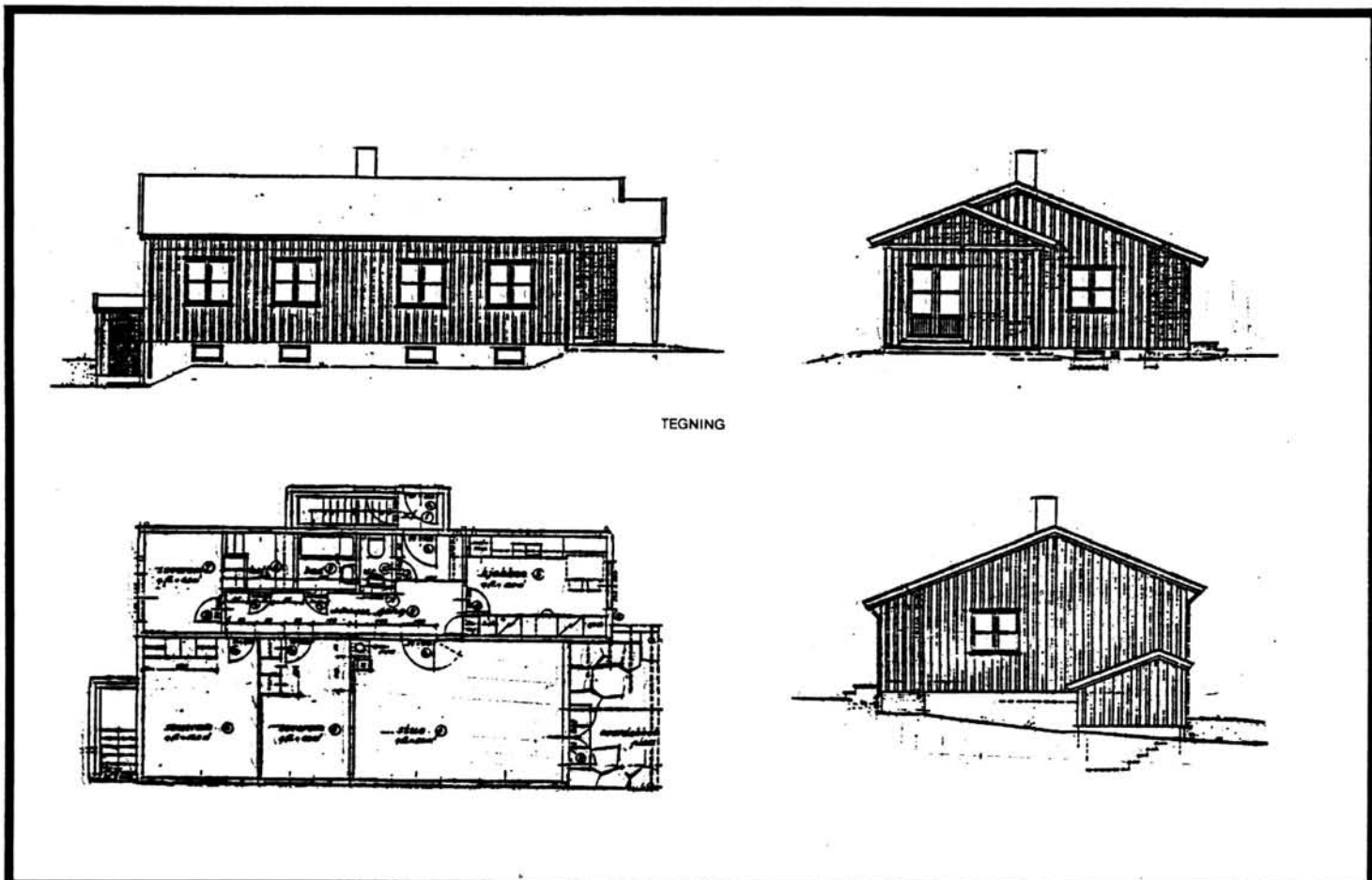
TEGNINGER (ARKIVHENVISNING)	Ak .11176
ELDRE FOTOGRAF.	

ANDRE OPPLYSNINGER	UTGITT	DATO	REGISTR.	DATO 8.10.81
	RETTELSES- BLAD	NR	INNFORT DEN	AV
		NR	INNFORT DEN	AV
		NR	INNFORT DEN	AV

NSB · REGISTRERING AV BYGNINGER

Bak/Had 0703.79

NAV BYGNINGENS ART	FRON ELEKTROBOLIG 7, Bolig	STASJONSNR.	BYGN.NR. 9
BANESTREKNING	072 Lillehammer - Dombås	KILOMETER	259,25
KOMMUNE.MATR.NR.	Sør - Fron	GÅRDSNR.	BRUKSNR.
ADRESSE	2645 Harpefoss	DISTRIKT	Hamar



TEGNING

TEGNINGEN VISER: Originaltegninger, datert 30/4 1965.

Målestokk ca. 1:200.

OPPRINNELIG BRUKSFORMÅL	PRIMERT Bolig for elektropersonell	SEKUNDERT	
NAVÆRENDE BRUKSFORMÅL	PRIMERT Bolighus (p.t. ubebodd)	SEKUNDERT	ANTALL LEILIGHETER: 1 ANTALL OVERNATTINGSROM: 0
FORHOLD TIL ANDRE HUS	Del av anlegg - frittstående		
FYSISK MILJØ- SAMMENHENG	Landbruksbebyggelse		

VERNEVERDI	<input type="checkbox"/> PRIO- RITERT	BYGNINGEN PRIORITERES SPESIELT SOM BEVA- RINGSOBJEKT (EVT. INTERN NSB-FREDNING)	<input type="checkbox"/> BYGNINGEN ER FREDET I MEDHOLD AV LOV OM KULTURMINNER
	<input type="checkbox"/> HØY	ENDRINGER SKAL IKKE FORETAS FØR ARKITEKKTOKTORET HAR GODKJENT PLANENE. DETTE GJELDER OGSÅ UTSKIFTING AV DØRER, VINDUER, KLEDNING, TAKTEKKING OSV.	
	<input checked="" type="checkbox"/> MIDDELS		
	<input type="checkbox"/> LAV	ENDRINGER KAN FORETAS UTEN GODKJENNING FRA ARKITEKKTOKTORET. DET HENVISES TIL GENE- RELLE RÅD OG RETNINGSLINJER.	
	<input type="checkbox"/> INGEN		

DIMENSJONER	HOVEDÅL M 13,35 x 7,35	BEBYGD AREAL M ² 98	ANTALL ETASJER 1	BRUTTO GOLVAREAL M ²
-------------	------------------------	--------------------------------	------------------	---------------------------------

BYGNINGSDEL	TYPE. KONSTRUKSJON	INSTALLASJON	MERKNAD
FUNDAMENT	Betongmur	SKORSTEIN	STK. 1
KJELLER UNDERETASJE	Kjeller, dekke av lettbetongstav	ELEKTRISITET	Innlagt
YTTERVEGG		OPPVARMING	PRIMÆRT: Parafin/vedfyring SEKUNDÆRT: Elektrisk
FASADEKLEDNING	Stående tømmermannspanel	VANN	Innlagt
TAKFORM	Saltak	BAD	Innlagt
TAKTEKKING	Skifer "lapp"	TOALETT	TYPE: WC ANTALL: 1

VINDUER	Opprinnelige (To-fags)	DEKOR INNSKRIPSJONER	Ingen
DØRER	Opprinnelige (panelte dører)	INTERIØR	Møllerstuepanel i stue, ellers platekledt

BYGGÅR	ÅR 1967	MERKNAD
TILBYGGING OMBYGGING FLYTTING	ÅR	ENDRING

VEDLIKEHOLDS- TILSTAND	TILSTAND:	I GOD STAND	BEGYNNENDE FORFALL	FRAMSKREDET FORFALL	RUIJN	EVT. FORFALLSÅRSÅK
	ÅR:	1981	X			

FARGESKJEMA	OPPRINNELIG	NAVÆRENDE	FRAMTIDIG	BYGGHERRER
UTVENDIG VEGG		7F8 (beis)mørkbrun		NSB
VINDSKIER		5D7 gyldenbrun		ARKITEKT
GERIKTER				NSB-AK v/A. Sundby og J. Kristiansen.
VINDUER		5D7		BYGGMESTER
DØRER		Klarlakk/5D7 verandadør		BYGNINGSTYPE
HJØRNEBORD				H. 11 (som Dombås)
				STILPREG

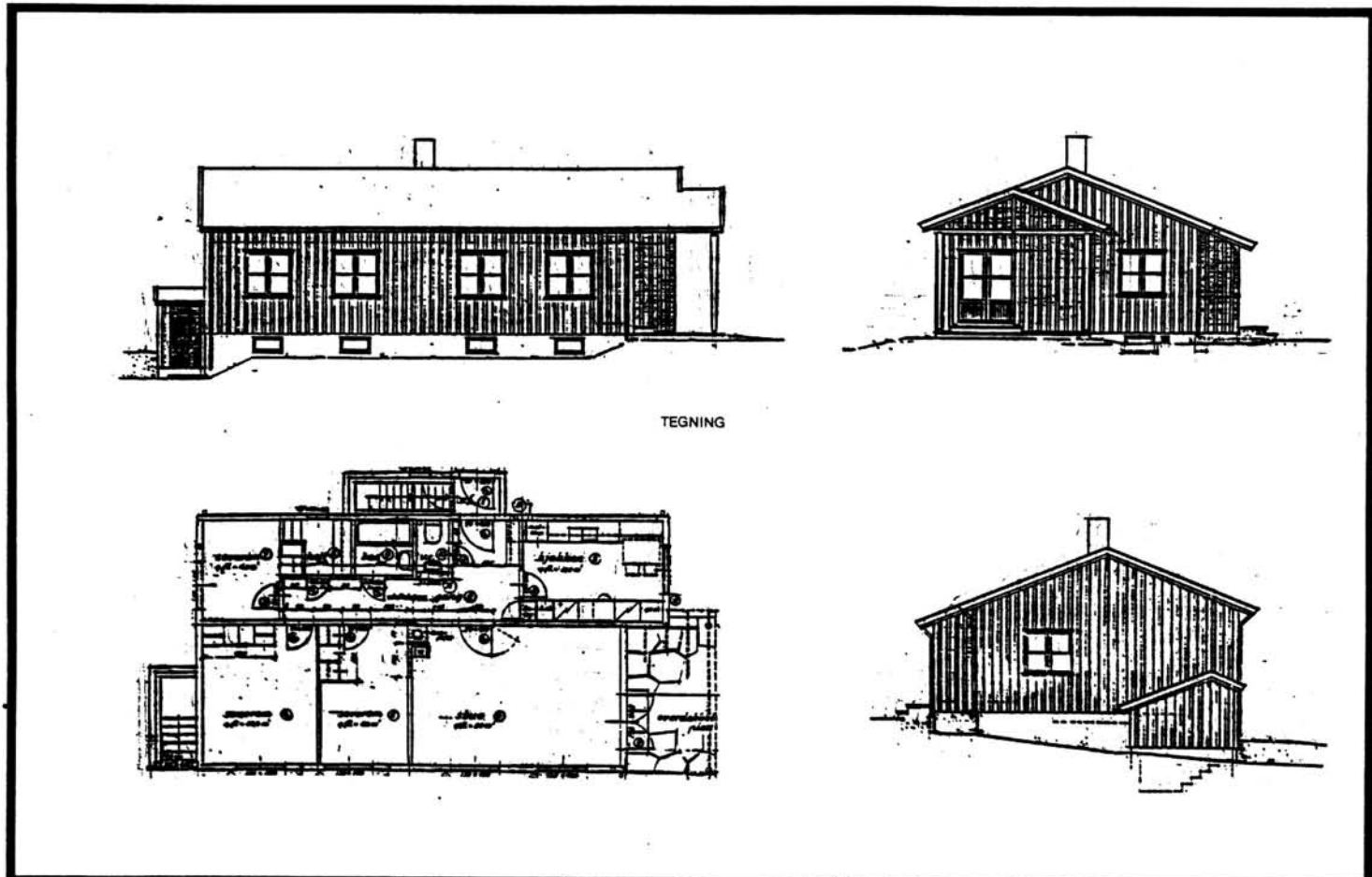
TEGNINGER (ARKIVHENVISNING):	Ak 11176
ELDRE FOTOGRAF:	

ANDRE OPPLYSNINGER	UTGITT	DATO	REGISTR.	DATO 8.10.81
	RETTELSES- BLAD	NR	INNFØRT DEN	AV
		NR	INNFØRT DEN	AV
	NR	INNFØRT DEN	AV	

NSB - REGISTRERING AV BYGNINGER

Bak/Had 0703.79

NAVN BYGNINGENS ART	FRON ELEKTROBOLIG 8, Bolig	STASJONSNR.	BYGN.NR. 10
BANESTREKNING	072 Lillehammer - Dombås	KILOMETER	259,25
KOMMUNE.MATR.NR.	Sør - Fron	GÅRDSNR.	BRUKSNR.
ADRESSE	2645 Harpefoss	DISTRIKT	Hamar



TEGNING

TEGNINGEN VISER: Originaltegninger, datert 30/4 1965.

Målestokk ca. 1:200.

OPPRINNELIG BRUKSFØRMÅL	PRIMÆRT Bolig for elektropersonell	SEKUNDÆRT	
NAVÆRENDE BRUKSFØRMÅL	PRIMÆRT Bolighus	SEKUNDÆRT	ANTALL LEILIGHETER: 1 ANTALL OVERNATTINGSROM: 0
FORHOLD TIL ANDRE HUS	Del av anlegg - frittstående		
FYSISK MILJØ- SAMMENHENG	Landbruksbebyggelse		

VERNEVERDI	<input type="checkbox"/> PRIO- RITERT	BYGNINGEN PRIORITERES SPESIELT SOM BEVA- RINGSOBJEKT (EVT. INTERN NSB-FREDNING)	<input type="checkbox"/> BYGNINGEN ER FREDET I MEDHOLD AV LOV OM KULTURMINNER
	<input type="checkbox"/> HØY	ENDRINGER SKAL IKKE FORETAS FØR ARKITEKTKONTORET HAR GODKJENT PLANENE. DETTE GJELDER OGSÅ UTSKIFTING AV DØRER, VINDUER, KLEDNING, TAKTEKING OSV.	
	<input checked="" type="checkbox"/> MIDDELS		
	<input type="checkbox"/> LAV	ENDRINGER KAN FORETAS UTEN GODKJENNING FRA ARKITEKTKONTORET. DET HENVISES TIL GENE- RELLE RÅD OG RETNINGSLINJER.	
	<input type="checkbox"/> INGEN		

DIMENSJONER	HOVEDTAL M 13,35 x 7,35	BEBYGD AREAL M ² 98	ANTALL ETASJER 1	BRUTTO GOLVAREAL M ²
-------------	----------------------------	-----------------------------------	---------------------	------------------------------------

BYGNINGSDEL	TYPE, KONSTRUKSJON	INSTALLASJON	MERKNAD
FUNDAMENT	Betongmur	SKORSTEIN	STK. 1
KJELLER UNDERETASJE	Kjeller, dekke av lettbetong-stav	ELEKTRISITET	Innlagt
YTTERVEGG		OPPVARMING	PRIMÆRT: Parafin SEKUNDÆRT: Elektrisk
FASADEKLEDNING	Stående tømmermannspanel	VANN	Innlagt
TAKFORM	Saltak	BAD	Innlagt
TAKTEKING	Skifer "lapp"	TOALET	TYPE: WC ANTALL: 1

VINDUER	Opprinnelige (To-fags)	DEKOR INNSKRIPSJONER	Ingen
DØRER	Opprinnelige (panelte dører)	INTERIØR	Møllerstuepanel i stue, forøvrig platekledt

BYGGEÅR	ÅR 1967	MERKNAD
TILBYGGING OMBYGGING FLYTTING	ÅR	ENDRING

VEDLIKEHOLDS- TILSTAND	TILSTAND:	I GOD STAND	BEGYNNENDE FORFALL	FRAMSKREDET FORFALL	RUIN	EVT. FORFALLSÅRSÅK
	ÅR:					
	1981	X				

FARGESKJEMA	OPPRINNELIG	NAVÆRENDE	FRAMTIDIG	BYGGERE
UTVENDIG VEGG		6F5 (beis) brun		NSB
VINDSKIER		4C4 grågul		ARKITEKT Julia Kristiansen
GERIKTER				NSB-AK v/ A. Sundby
VINDUER		4C4		BYGGMESTER
DØRER		Klarlakk/4C4 (verandadør)		BYGNINGSTYPE
HJØRNEBORD				H. 11 (som Dombås)
				STILPREG

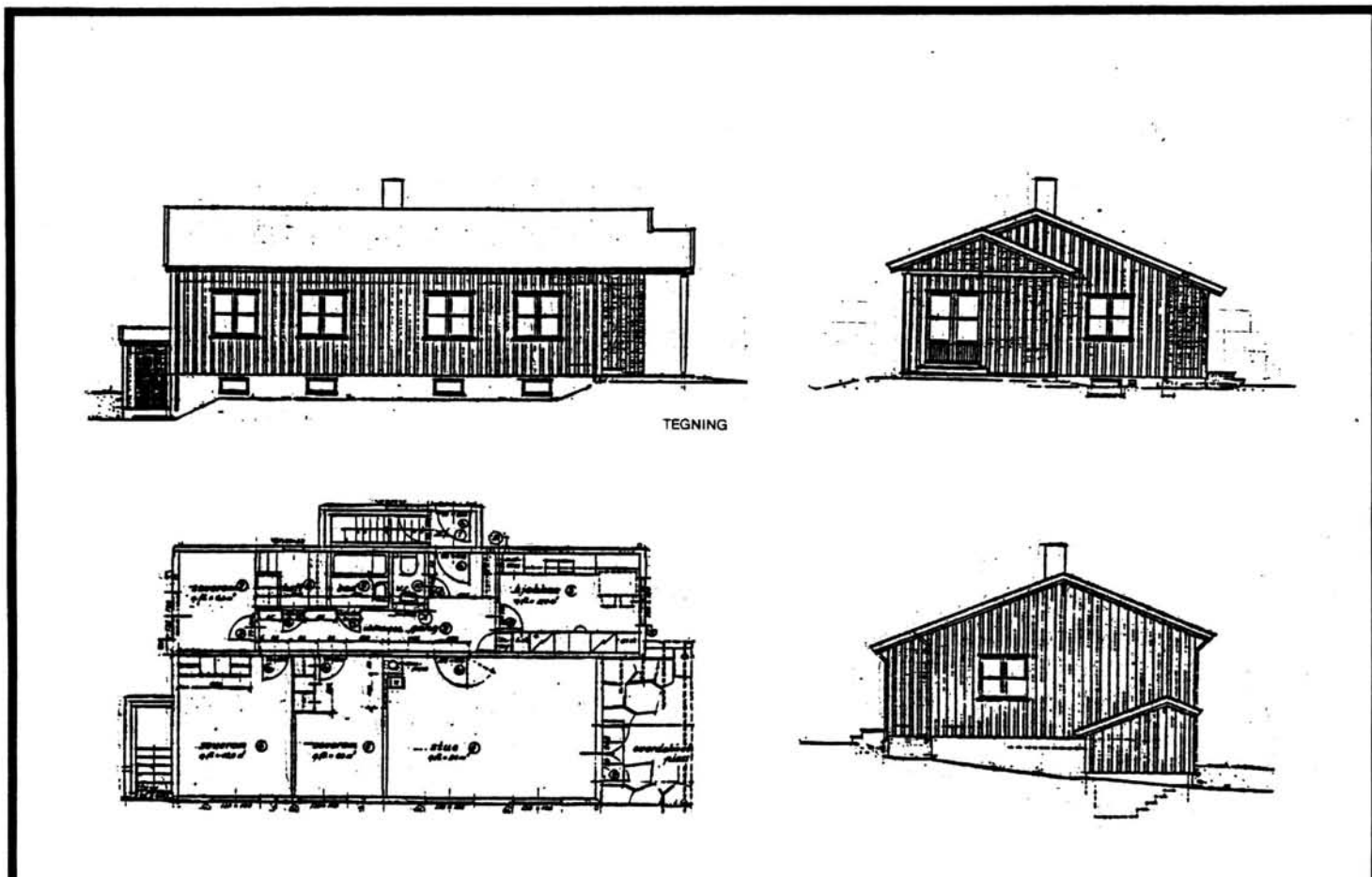
TEGNINGER (ARKIVHENVISNING)	Ak 11176
ELDRE FOTOGRAF.	

ANDRE OPPLYSNINGER	UTGITT	DATO	REGISTR.	DATO 8.10.81
	RETTELSES- BLAD	NR	INNFØRT DEN	AV
		NR	INNFØRT DEN	AV
	NR	INNFØRT DEN	AV	

NSB · REGISTRERING AV BYGNINGER

Bak/Had 0703.79

NAVN BYGNINGENS ART	FRON ELEKTROBOLIG 9, Bolig	STASJONSNR.	BYGN.NR. 11
BANESTREKNING	072 Lillehammer - Dombås	KILOMETER	259,25
KOMMUNE, MATR.NR.	Sør - Fron	GARDSNR.	BRUKSNR.
ADRESSE	2645 Harpefoss	DISTRIKT	Hamar



TEGNING

TEGNINGEN VISER: Originaltegninger, datert 30/4 1965.

Målestokk ca. 1:200.

OPPRINNELIG BRUKSFORMÅL	PRIMÆRT Bolig for elektropersonell	SEKUNDÆRT	
NAVÆRENDE BRUKSFORMÅL	PRIMÆRT Bolighus	SEKUNDÆRT	ANTALL LEILIGHETER: 1 ANTALL OVERNATTINGSROM: 0
FORHOLD TIL ANDRE HUS	Del av anlegg - frittstående		
FYSISK MILJØ- SAMMENHENG	Landbruksbebyggelse		

VERNEVERDI	<input type="checkbox"/> PRIO- RITERT	BYGNINGEN PRIORITERES SPESIELT SOM BEVA- RINGSOBJEKT (EVT. INTERN NSB-FREDNING)	<input type="checkbox"/> BYGNINGEN ER FREDET I MEDHOLD AV LOV OM KULTURMINNER
	<input type="checkbox"/> HØY	ENDRINGER SKAL IKKE FORETAS FØR ARKITEKTKONTORET HAR GODKJENT PLANENE. DETTE GJELDER OGSÅ UTSKIFTING AV DØRER, VINDUER, KLEDNING, TAKTEKKING OSV.	
	<input checked="" type="checkbox"/> MIDDELS		
	<input type="checkbox"/> LAV	ENDRINGER KAN FORETAS UTEN GODKJENNING FRA ARKITEKTKONTORET. DET HENVISES TIL GENE- RELLE RÅD OG RETNINGSLINJER.	
<input type="checkbox"/> INGEN			

DIMENSJONER	HOVEDÅL M 13,35 x 7,35	BEBYGD AREAL M ² 98	ANTALL ETASJER 1	BRUTTO GOLVAREAL M ²
-------------	------------------------	--------------------------------	------------------	---------------------------------

BYGNINGSDEL	TYPE, KONSTRUKSJON	INSTALLASJON	MERKNAD
FUNDAMENT	Betongmur	SKORSTEIN	STK. 1
KJELLER UNDERETASJE	Kjeller, dekke av lettbetongstav	ELEKTRISITET	Innlagt
YTTERVEGG	Bindingsverk	OPPVARMING	PRIMÆRT: Ved SEKUNDÆRT: Elektrisk
FASADEKLEDNING	Stående tømmermannspanel	VANN	Innlagt
TAKFORM	Saltak	BAD	Innlagt
TAKTEKKING	Skifer "lapp"	TOALETT	TYPE: WC ANTALL: 1

VINDUER	Opprinnelige (To-fags)	DEKOR INNSKRIPSJONER	Ingen
DØRER	Opprinnelige (panelte dører)	INTERIØR	Møllerstuepanel i stue forøvrig platekledd

BYGGÅR	ÅR 1967	MERKNAD
TILBYGGING OMBYGGING FLYTTING	ÅR	ENDRING

VEDLIKEHOLDS-TILSTAND	TILSTAND:	I GOD STAND	BEGYNNENDE FORFALL	FRAMSKREDET FORFALL	RUIN	EVT. FORFALLSÅRSÅK
	ÅR:					
	1981	X				

FARGESKJEMA	OPPRINNELIG	NÅVÆRENDE	FRAMTIDIG	BYGGHERRE
UTVENDIG VEGG		8-9D8 rødbrun		NSB
VINDSKIER		4B-C2 gulgrå		ARKITEKT J. Kristiansen & NSB-AK v/A. Sundby
GERIKTER				BYGGMESTER
VINDUER		4B-C2		BYGNINGSTYPE H.11, speilvendt
DØRER		Klarlakk/4B-C2 verandadør		STILPREG
HJØRNEBORD				

TEGNINGER (ARKIVHENVISNING)	Ak 11176
ELDRE FOTOGRAF.	

ANDRE OPPLYSNINGER	UTGITT	DATO	REGISTR.	DATO 8.10.81
	RETTELSES- BLAD	NR	INNFØRT DEN	AV
		NR	INNFØRT DEN	AV
	NR	INNFØRT DEN	AV	

NSB - REGISTRERING AV BYGNINGER

UTGITT:
REVIDERT:

STASJONSNR
0739

STASJON/STREKNING/ANLEGG
VINSTRA STASJON

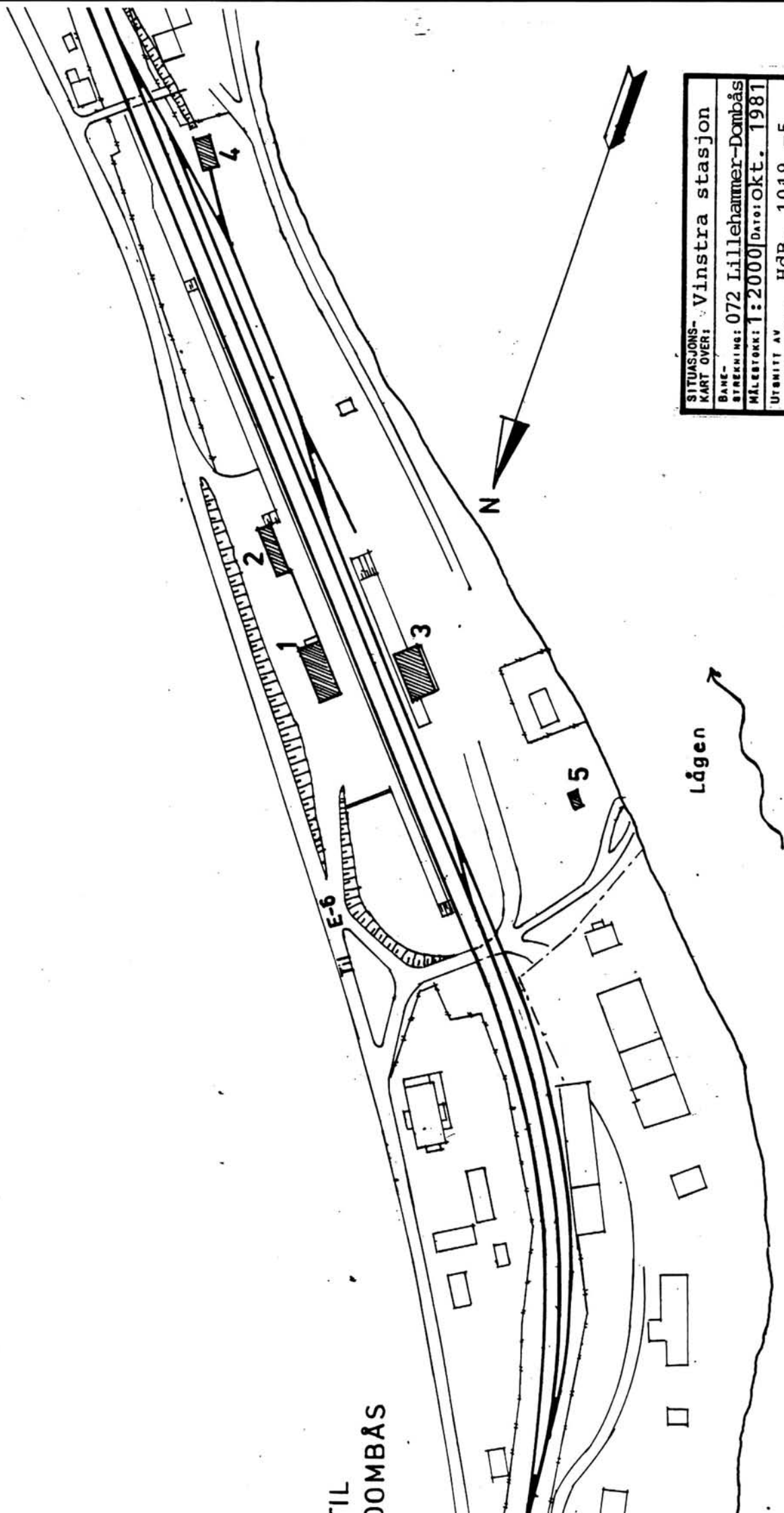
BANE/BILROUTE

EIDSVOLL - DOMBÅSBANEN

DISTRIKT

HAMAR

BYGN NR	KILOMETER	BYGNINGSTYPE	ADRESSE	MATRIKkel GNR BNR	BEBYGD AREAL	ETG	BRUTTO GOLVFLATE	HOVED- MATERIALE	BYGGEGAR	TEGNINGER ARKIVNR.	MERKNAD	EGET SKJEMA
1	266,60	Stasjonsbygning	2640 Vinstra		205	2		Tre	1896	Ak 11067 Bl 103		X
2	266,57	Ilgodsbygning	" "		106	1½		Tre	1896	Bl 293		X
3	266,62	Godshus	" "		195	1		Tre	1896	A 169		X
4	266,41	Traktorstall	" "		70	1		Bølge- blikk		HdB 2916		
5	266,70	Hvile-/redskapsbu	" "		63	1		Tre				



SITUASJONS- Vinstra stasjon	
KART OVER:	
BANE- STREKNING: 072 Lillehammer-Dombås	
MÅLSTOKK: 1:2000 Dato: okt. 1981	
UTSNITT AV LINJEKART NR.: HdB. 1019 -5	
BUSSHOLDEPLASS I DIREKTE	JA <input checked="" type="checkbox"/> NEI <input type="checkbox"/>
TILKNYTNING TIL STASJONEN?	JA <input checked="" type="checkbox"/> NEI <input type="checkbox"/>
FORBEHOLDEPLASS I DIREKTE	JA <input type="checkbox"/> NEI <input checked="" type="checkbox"/>
TILKNYTNING TIL STASJONEN?	JA <input type="checkbox"/> NEI <input checked="" type="checkbox"/>

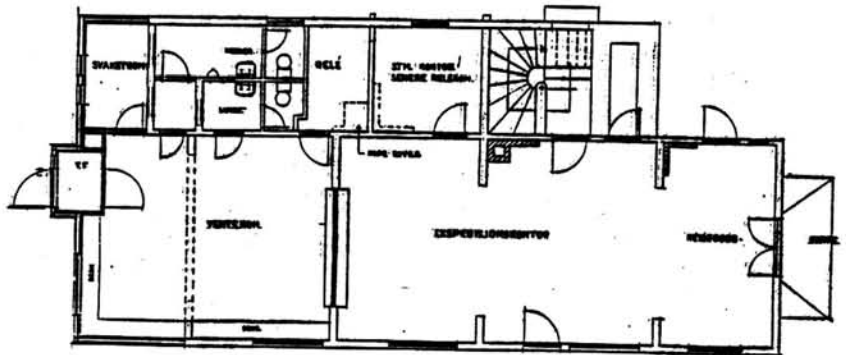
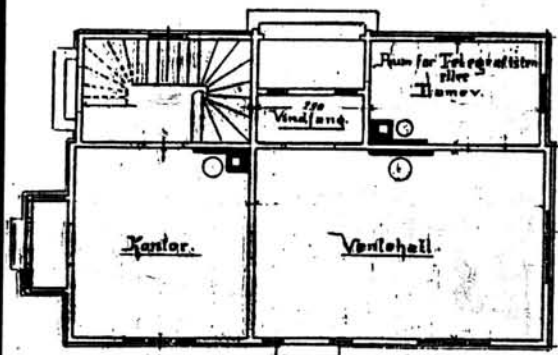
TIL DOMBÅS

Lågen

NSB · REGISTRERING AV BYGNINGER

Bak/Had 0703.79

NAVN BYGNINGENS ART	VINSTRAS STASJON Stasjonsbygning	STASJONSNR. 0739	BYGN.NR. 1
BANESTREKNING	072 Lillehammer - Dombås	KILOMETER 266,60	
KOMMUNE.MATR.NR.	Nord - Fron	GARDSNR.	BRUKSNR.
ADRESSE	2640 Vinstra	DISTRIKT Hamar	



TEGNINGEN VISER: Originaltegn. dat. 18/3 1893, +Endringstegn. dat. 20/1 1961. M.= ca 1:200

OPPRINNELIG BRUKSFØRMÅL	PRIMÆRT Stasjonsbygning: -ekspedisjonslokaler, -Stm.bolig	SEKUNDÆRT	
NAVÆRENDE BRUKSFØRMÅL	PRIMÆRT Stasjonsbygning: -ekspedisjonslokaler, -Stm.bolig,	SEKUNDÆRT Svakstrømrom	ANTALL LEILIGHETER: 1
FORHOLD TIL ANDRE HUS	Del av anlegg, frittstående		
FYSISK MILJØ- SAMMENHENG	Mindre tettsted, stasjonsby		

VERNEVERDI	<input type="checkbox"/> PRIO- RITERT	BYGNINGEN PRIORITERES SPESIELT SOM BEVA- RINGSOBJEKT (EVT. INTERN NSB-FREDNING)	<input type="checkbox"/> BYGNINGEN ER FREDET I MEDHOLD AV LOV OM KULTURMINNER
	<input type="checkbox"/> HØY	ENDRINGER SKAL IKKE FORETAS FØR ARKITEKTKONTORET HAR GODKJENT PLANENE. DETTE GJELDER OGSÅ UTSKIFTING AV DØRER, VINDUER, KLEDNING, TAKTEKKING OSV.	
	<input checked="" type="checkbox"/> MIDDELS		
	<input type="checkbox"/> LAV	ENDRINGER KAN FORETAS UTEN GODKJENNING FRA ARKITEKTKONTORET. DET HENVISES TIL GENE- RELLE RÅD OG RETNINGSLINJER.	
	<input type="checkbox"/> INGEN		

DIMENSJONER	HOVEDMÅL M 23,0 x 8,9	BEBYGD AREAL M ² 205	ANTALL ETASJER 2	BRUTTO GOLVAREAL M ²
-------------	--------------------------	------------------------------------	---------------------	------------------------------------

BYGNINGSDEL	TYPE. KONSTRUKSJON	INSTALLASJON	MERKNAD
FUNDAMENT	1.Fuget gråsteinsmur med pusset teglkrone. 2.Betongmur.	SKORSTEIN	1 STK.
KJELLER UNDERETASJE	1.Kjeller, trebjelkelag. 2.Luftet kryperom, trebjelkelag.	ELEKTRISITET	Innlagt
YTTERVEGG	1.Laftet tømmer. 2.Bindingsverk.	OPPVARMING	PRIMÆRT: Elektrisk SEKUNDÆRT: Olje / parafin
FASADEKLEDNING	1.Liggende trepanel, weatherboard. 2.Stående vekselpanel (over båndgesims).	VANN	Innlagt
TAKFORM	Saltak, med knekk	BAD	Innlagt
TAKTEKKING	1.Skifer "fasett". 2.Korrugerte alu.plater.	TOALETT	TYPE: WC ANTALL: 4

VINDUER	Skiftet (krysspost- og tofags- vinduer i lavere/bredere åpninge- enn opprinnelig)	DEKOR INNSKRIPSJONER	Profilerte sperreender. Sakse- sperrer i gavler, 1 hengesøyle. Båndgesims ved etasjeskille.
DØRER	Skiftet (panelte dører med glassfelt)	INTERIØR	Hele 1.etg. platekledt. Linoleumsgolv. Nye dører.

BYGGEÅR	ÅR	MERKNAD
	1896	
TILBYGGING OMBYGGING FLYTTING	ÅR	ENDRING
	1961	Tilbygg mot sør i en etg. (reisegods, overnattingsrom). Tilbygg mot nord i en etg. (utvidet venterom, toalettanlegg.Svakstrømrom).
	1961	Bad og toalett i leiligheten.
	1968	Ytterligere utvidelse mot nord (venterom). Ny venteromsinngang fra plattform.
		Eldre forandring: Inntrukket inngang (til venterom, fra bakside) er tettet.

VEDLIKEHOLDS- TILSTAND	TILSTAND:	I GOD STAND	BEGYNNENDE FORFALL	FRAMSKREDET FORFALL	RUIIN	EVT. FORFALLSÅRSÅK
	ÅR:					
	1981	X				Nytt takbelegg 1978. Alu-beslag på vindski

FARGESKJEMA	OPPRINNELIG	NÅVERENDE	FRAMTIDIG	BYGGHERRE
UTVENDIG VEGG		9E8 rødbrun		NSB
VINDSKIER		9E8		ARKITEKT P.A.Due. 1961: NSB-Ak ved Magnus Hopland.
GERIKTER		9D8 rødbrun		BYGGMESTER
VINDUER		9D8		
DØRER		9D8		BYGNINGSTYPER "3die Klasse Station Hamar -Selbanen" (speilvendt).
HJØRNEBORD		9E8		STILPREG

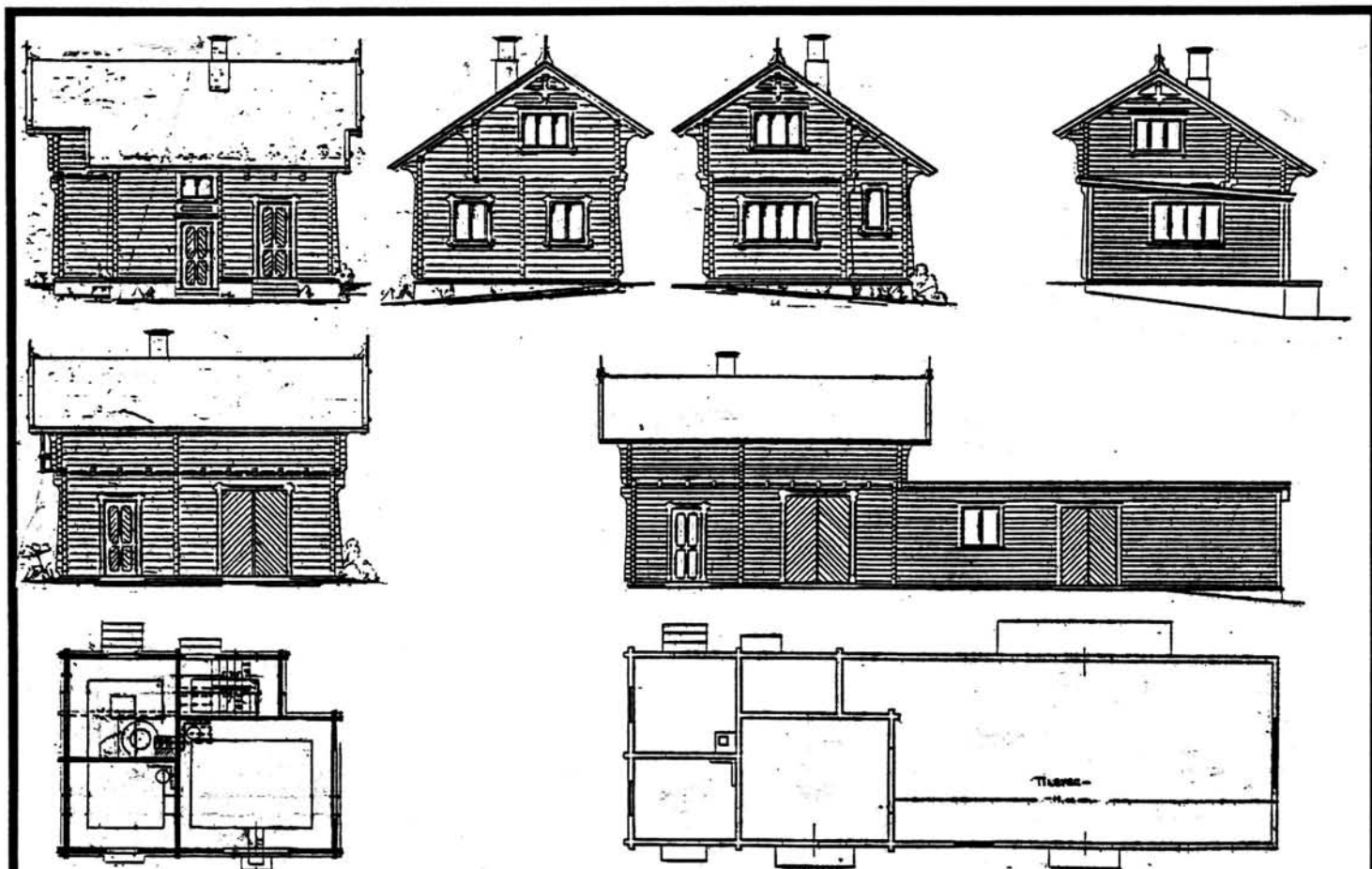
TEGNINGER. (ARKIVHENVISNING)	Bl 103 (Dues originaltegninger. Oppført speilvendt). Ak 11067 (tegninger for tilbygg og ominnredning).
ELDRE FOTOGRAF.	

ANDRE OPPLYSNINGER	UTGITT	DATO	REGISTR.	DATO
	RETTELSES- BLAD	NR	INNFØRT DEN	AV
		NR	INNFØRT DEN	AV
NR		INNFØRT DEN	AV	

NSB · REGISTRERING AV BYGNINGER

Bak/Had 0703.79

NAVN BYGNINGENS ART	VINSTRAS STASJON Ilgodshus	STASJONSNR. 0739	BYGN.NR. 2
BANESTREKNING	072 Lillehammer - Dombås	KILOMETER 266,57	
KOMMUNE.MATR.NR.	Nord - Fron	GÅRDSNR.	BRUKSNR.
ADRESSE	2640 Vinstra	DISTRIKT Hamar	



TEGNINGEN VISER Originaltegn. dat. 15/12 1894, +Endringstegn. dat. 6/9 1934. M.= ca.1:200.

OPPRINNELIG BRUKSFØRMÅL	PRIMÆRT Ilgodshus, med varmegodsrom Bryggerhus	SEKUNDÆRT	
NÅVERENDE BRUKSFØRMÅL	PRIMÆRT Godshus Truck-garasje Overnattingsrom (for vikarer)	SEKUNDÆRT Natt-venterom.	ANTALL LEILIGHETER: 0 ANTALL OVERNATTINGSROM: 1
FORHOLD TIL ANDRE HUS	Del av anlegg, frittstående		
FYSISK MILJØ- SAMMENHENG	Mindre tettsted, stasjonsby		

VERNEVERDI	<input type="checkbox"/> PRIO- RITERT	BYGNINGEN PRIORITYERES SPESIELT SOM BEVA- RINGSOBJEKT (EVT. INTERN NSB-FREDNING)	<input type="checkbox"/> BYGNINGEN ER FREDET I MEDHOLD AV LOV OM KULTURMINNER
	<input checked="" type="checkbox"/> HØY	ENDRINGER SKAL IKKE FORETAS FØR ARKITEKTKONTORET HAR GODKJENT PLANENE. DETTE GJELDER OGSÅ UTSKIFTING AV DØRER, VINDUER, KLEDNING, TAKTEKKING OSV.	
	<input type="checkbox"/> MIDDELS		
	<input type="checkbox"/> LAV <input type="checkbox"/> INGEN	ENDRINGER KAN FORETAS UTEN GODKJENNING FRA ARKITEKTKONTORET. DET HENVISES TIL GENE- RELLE RÅD OG RETNINGSLINJER.	

DIMENSJONER	HOVEDMÅL M 18,7 x 5,7	BEBYGD AREAL M ² 106	ANTALL ETASJER 1½ / 1	BRUTTO GOLVAREAL M ²
-------------	--------------------------	------------------------------------	--------------------------	------------------------------------

BYGNINGSDEL	TYPE, KONSTRUKSJON	INSTALLASJON	MERKNAD
FUNDAMENT	1. Fuget gråsteinsmur m. pusset teglkrone. 2. Betongmur (i tilbygget).	SKORSTEIN	1 STK.
		ELEKTRISITET	Innlagt
KJELLER UNDERETASJE	1. Luftet kryperom, trebjelkelag. 2. Oppfylt, betong på kult. 3. Oppfylt, skiferheller	OPPVARMING	PRIMÆRT: Elektrisk SEKUNDÆRT:
YTTERVEGG	1. Laftet tømmer. 2. bindingsverk.	VANN	Ikke innlagt
FASADEKLEDNING	1. Ingen (upanelt tømmervegg). 2. Liggende vestlandspanel m. høvlet kantpro	BAD	
TAKFORM	1. Saltak. 2. Pulttak. -fil	TOALETT	TYPE: ANTALL: 0
TAKTEKKING	1. Skifer "fasett". 2. Sinkplater.		

VINDUER	Opprinnelige, bortsett fra 1 stk. nytt.	DEKOR INNSKRIPSJONER	Profilerte sperreender og bjelkehoder. Hengesøyler i gavler.
DØRER	Opprinnelige (fyllingsdører). Skiftet 1 stk. (panelt dør med glassfelt).	INTERIØR	Gml. trepanel og listverk i overnattingsrom. Platekledning i nattogs-venterom.

BYGGEÅR	ÅR 1896	MERKNAD
TILBYGGING OMBYGGING FLYTTING	ÅR 1935 1967 1980	ENDRING Tilbygning mot sør (utvidelse av godsrom). Innredet venterom, port erstattet med dør og vindu. Innredet truck-garasje. Ny port. Tennvernende kledning.

VEDLIKEHOLDS- TILSTAND	TILSTAND:	1 GOD STAND	BEGYNNENDE FORFALL	FRAMSKREDET FORFALL	RUIN	EVT. FORFALLSÅRSÅK
	ÅR:					
	1981	X				

FARGESKJEMA	OPPRINNELIG	NAVÆRENDE	FRAMTIDIG	BYGGHERRE
UTVENDIG VEGG		9E8 rødbrun		NSB
VINDSKIER		9E8		ARKITEKT P.A.Due. Tilbygg: NSB-Ak v/B.F.Baastad.
GERIKTER		9D8 rødbrun		BYGGMESTER
VINDUER		9D8		
DØRER		9D8		BYGNINGSTYPE Type for Ringebu, Hundorp og Vinstra. (Hundorp revet
HJØRNEBORD		9E8		STILPREG

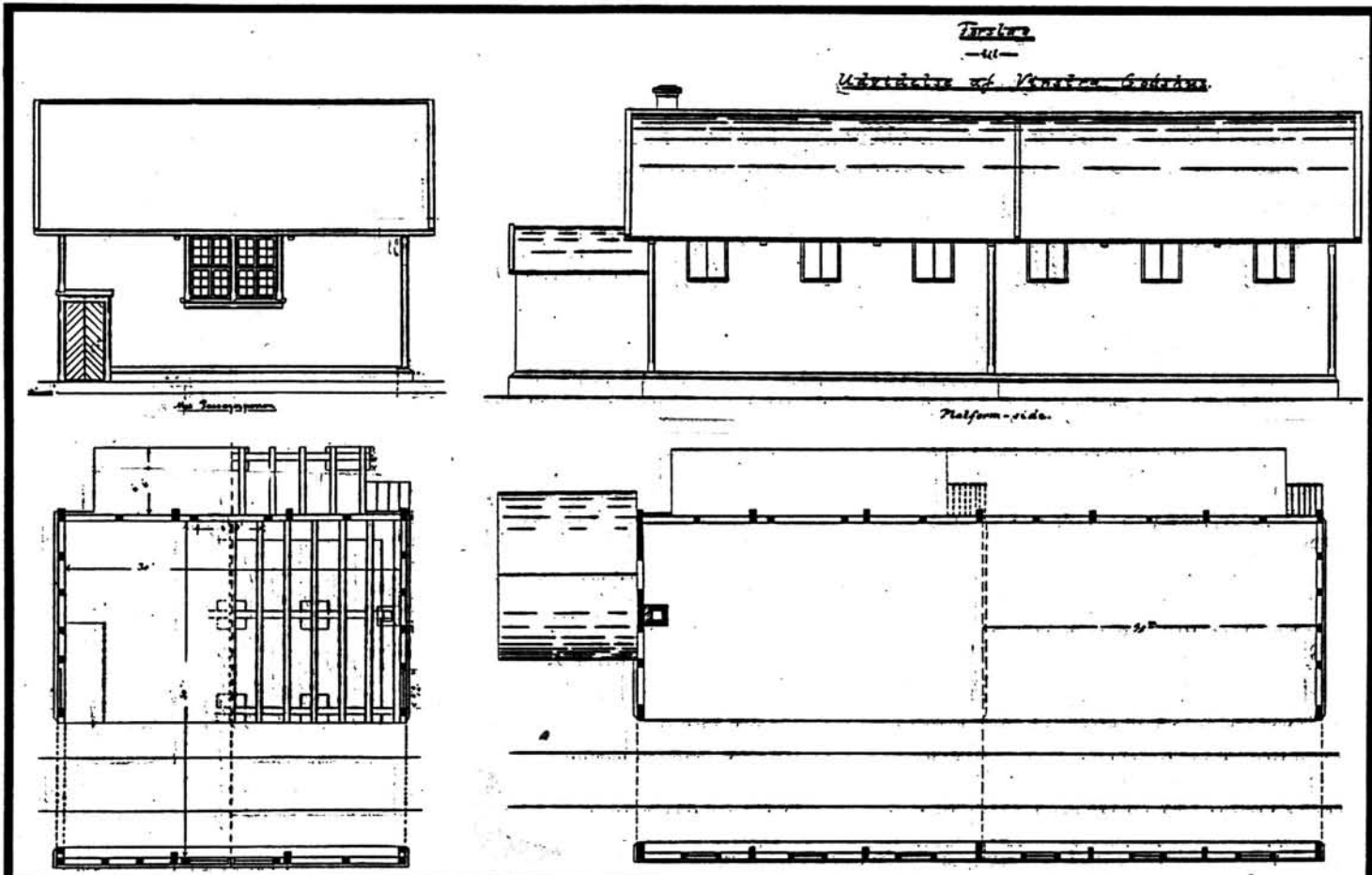
TEGNINGER (ARKIVHENVISNING)	B1 293
ELDRE FOTOGRAF	

ANDRE OPPLYSNINGER	UTGITT	DATO	REGISTR.	DATO 9.10.81
	RETTELSES- BLAD	NR	INNFØRT DEN	AV
		NR	INNFØRT DEN	AV
	NR	INNFØRT DEN	AV	

NSB · REGISTRERING AV BYGNINGER

Bak/Had 0703.79

NAVN BYGNINGENS ART	VINSTRAS STASJON Godshus	STASJONSNR. 0739	BYGN.NR. 3
BANESTREKNING	072 Lillehammer - Dombås	KILOMETER	266,62
KOMMUNE.MATR.NR.	Nord - Fron	GÅRDSNR.	BRUKSNR.
ADRESSE	2640 Vinstra	DISTRIKT	Hamar



TEGNINGEN VISER: Originaltegn. dat. 15/3 1879, +Endringstegn. dat. 3/6 1901. M.= ca.1:200

OPPRINNELIG BRUKSFØRMÅL	PRIMÆRT Godshus	SEKUNDÆRT	
NÅVÆRENDE BRUKSFØRMÅL	PRIMÆRT Godshus	SEKUNDÆRT CTC-relerom Omformerrom	ANTALL LEILIGHETER: 0 ANTALL OVERNATTINGSROM: 0
FORHOLD TIL ANDRE HUS	Del av anlegg, frittstående		
FYSISK MILJØ- SAMMENHENG	Mindre tettsted, stasjonsby		

VERNEVERDI	<input type="checkbox"/> PRIO- RITERT	BYGNINGEN PRIORITERES SPESIELT SOM BEVA- RINGSOBJEKT (EVT. INTERN NSB-FREDNING)	<input type="checkbox"/> BYGNINGEN ER FREDET I MEDHOLD AV LOV OM KULTURMINNER
	<input checked="" type="checkbox"/> HØY	ENDRINGER SKAL IKKE FORETAS FØR ARKITEKTKONTORET HAR GODKJENT PLANENE. DETTE GJELDER OGSÅ UTSKIFTING AV DØRER, VINDUER, KLEDNING, TAKTEKKING OSV.	
	<input type="checkbox"/> MIDDELS		
	<input type="checkbox"/> LAV	ENDRINGER KAN FORETAS UTEN GODKJENNING FRA ARKITEKTKONTORET. DET HENVISES TIL GENE- RELLE RÅD OG RETNINGSLINJER.	
	<input type="checkbox"/> INGEN		

DIMENSJONER	HØVED'ÅL M 19,5 x 10,0	BEBYGD AREAL M ² 195	ANTALL ETASJER 1	BRUTTO GOLVAREAL M ²
-------------	---------------------------	------------------------------------	---------------------	------------------------------------

BYGNINGSDEL	TYPE, KONSTRUKSJON	INSTALLASJON	MERKNAD
FUNDAMENT	Betongmur	SKORSTEIN	0 STK.
KJELLER UNDERETASJE	Luftet kryperom, trebjelkelag	ELEKTRISITET	Innlagt
YTTERVEGG	Bindingsverk	OPPVARMING	PRIMÆRT: Elektrisk (i rele- SEKUNDÆRT: rom. Godshus uoppvarmet.)
FASADEKLEDNING	Liggende trepanel med høvlet staff-profil	VANN	Ikke innlagt
TAKFORM	Saltak	BAD	
TAKTEKING	Skifer "fasett"	TOALETT	TYPE: ANTALL: 0

VINDUER	Opprinnelige fra ombygging 1902 (krysspost-vinduer).	DEKOR INNSKRIPSJONER	Profilerte sperreender.
DØRER	1 stk. ny dør (til omformerrom). 2 porter skiftet. Forøvrig oppr.	INTERIØR	

BYGGÅR	AR 1896	MERKNAD
TILBYGGING OMBYGGING FLYTTING	AR 1902 1967	ENDRING Forlenget nordover 10 meter. Samme takform. Gjennomgående spor og porter er fjernet. Innredet elektro-rom i nordre del.

VEDLIKEHOLDS- TILSTAND	TILSTAND. AR:	I GOD STAND	BEGYNNENDE FORFALL	FRAMSKREDET FORFALL	RUIN	EVT. FORFALLSÅRSÅK
	1981	X				Alu-beslag på vindskier. Malt 1979.

FARGESKJEMA	OPPRINNELIG	NÅVÆRENDE	FRAMTIDIG	BYGGHERRE
UTVENDIG VEGG		9E8 rødbrun		NSB
VINDSKIER		9E8		ARKITEKT
GERIKTER		9D8 rødbrun		Balthazar Lange
VINDUER		9D8		BYGGMESTER
DØRER		9D8		BYGNINGSTYPE
HJØRNEBORD		9E8		"Godshus for 2 Vogne" (Bredt spor).
				STILPREG

TEGNINGER (ARKIVHENVISNING)	A 169 (transparent original for utvidelse). B1 63 (transparent kopi av:) "Bredt Spor" no.1 (original på kartong).
ELDRE FOTOGRAF.	

ANDRE OPPLYSNINGER	UTGITT	DATO	REGISTR.	DATO
				9.10.81
	RETTELSESB- BLAD	NR	INNFORT DEN	AV
		NR	INNFORT DEN	AV
NR		INNFORT DEN	AV	

NSB · REGISTRERING AV BYGNINGER

UTGITT:
REVIDERT:

STASJONSNR	STASJON/STREKNING/ANLEGG	BANE/BILROUTE	DISTRIKT
0739	VINSTRA - 0740 KVAM	EIDSVOLL - DOMBÅSBANEN	HAMAR

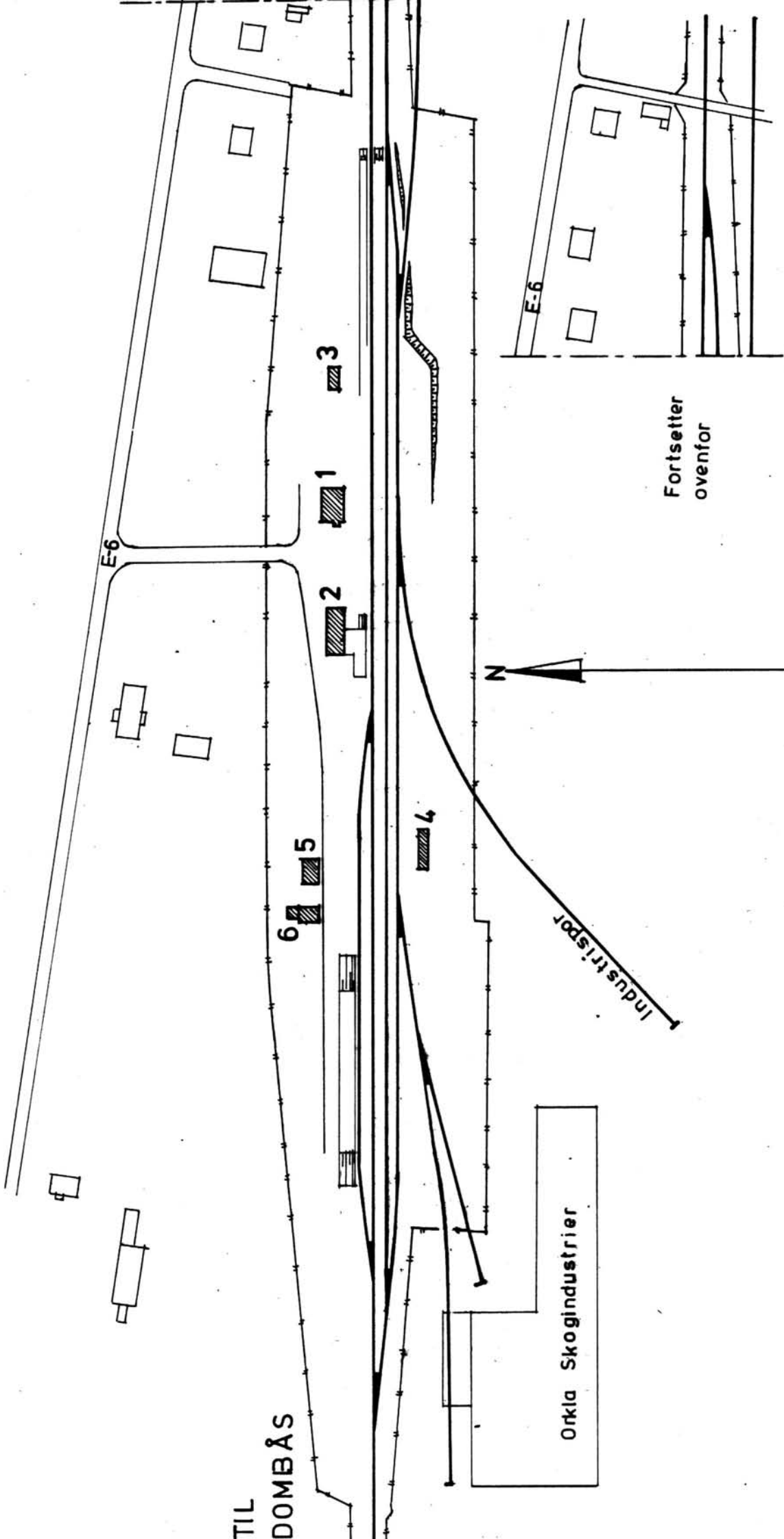
BYGN NR	KILOMETER	BYGNINGSTYPE	ADRESSE	MATRIKkel Gnr Bnr	BEBYGD AREAL	ETG	BRUTTO GOLVFLATE	HOVED- MATERIALE	BYGGEGAR	TEGNINGER ARKIVNR	MERKNAD	EGET SKJEM
	268,78	Hvile-/materialbu			22	1		Tre				
	270,20	Hvilebu			22	1		Tre				
	271,16	Hvilebu			9	1		Tre				
	273,4	Hvilebu			25	1		Tre				

NSB · REGISTRERING AV BYGNINGER

UTGITT:
REVIDERT:

STASJONSNR 0740	STASJON/STREKNING/ANLEGG KVAM STASJON	BANE/BILROUTE EIDSVOLL - DOMBÅSBANEN	DISTRIKT HAMAR
--------------------	--	---	-------------------

BYGN NR	KILOMETER	BYGNINGSTYPE	ADRESSE	MATRIKkel GNR BNR	BEBYGD AREAL	ETG	BRUTTO GOLVFLATE	HØVED- MATERIALE	BYGGEAR	TEGNINGER ARKIVNR.	MERKNAD	EGET SKJEIWA
1	276,57	Stasjonsbygning	2650 Kvam		111	2		Tre	1896	B1 103		X
2	276,62	Godshus	"		120	1		Tre	1915	Ak 107		X
3	276,52	Vedskur	"		67	1		Tre				
4	276,70	Hvile-/redskapsbu	"		63	1		Tre				
5	276,71	Vokterbolig	"		73	1½		Tre	1897	A 166	Enkel	X
6	276,72	Fjøs / låve	"		72	1		Tre	1898	A 159		X



TIL
DOMBÅS

Orkla Skogindustrier

Fortsetter
ovenfor

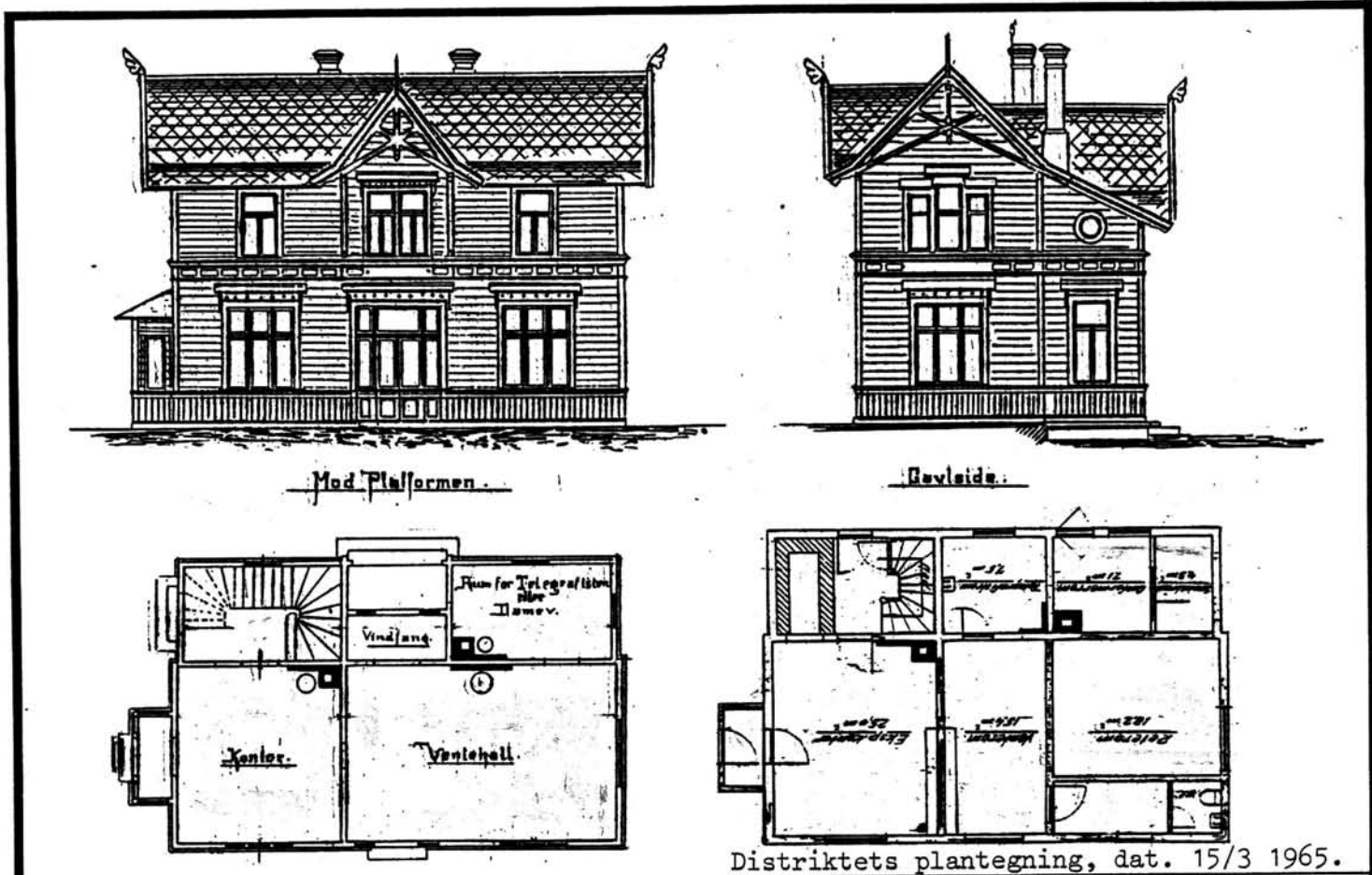
SITUASJONS- KART OVER:	Kvam stasjon
BANE- BETEGNELSE:	072 Lillehammer-Dombås
MÅLSTOKK:	1:2000
UTSNITT AV LINJEMÅT NR.:	HdB. 1020 -3
BUSSEHOLDEPlass i DIREKTE TILKNYTning TIL STASJONEN?	JA <input type="radio"/> NEI <input checked="" type="radio"/>
DROPSHOLDEPlass i DIREKTE TILKNYTning TIL STASJONEN?	JA <input type="radio"/> NEI <input checked="" type="radio"/>

DATE: okt. 1981

NSB · REGISTRERING AV BYGNINGER

Bak/Had 0703.79

NAVN BYGNINGENS ART	KVAM STASJON Stasjonsbygning	STASJONSNR. 0740	BYGN. NR. 1
BANESTREKNING	072 Lillehammer - Dombås	KILOMETER 276,57	
KOMMUNE, MATR. NR.	Nord - Fron	GARDSNR.	BRUKSNR.
ADRESSE	2650 Kvam	DISTRIKT Hamar	



Distriktets plantegning, dat. 15/3 1965.

TEGNINGEN VISER: Kopi av originaltegning datert 18/3 1893. Målestokk ca. 1:200.

OPPRINNELIG BRUKSFORMÅL	PRIMÆRT Stasjonsbygning: -ekspedisjonslokaler, -Stm.bolig	SEKUNDÆRT	
NÅVÆRENDE BRUKSFORMÅL	PRIMÆRT Stasjonsbygning: -ekspedisjonslokaler, -Stm.bolig,	SEKUNDÆRT -relerom, omformer/svak- strømrom. (Postkontor inntil 1968).	ANTALL LEILIGHETER: ANTALL OVERNATTINGSROM:
FORHOLD TIL ANDRE HUS	Del av anlegg, frittstående		
FYSISK MILJØ-SAMMENHENG	Mindre tettsted, stasjonsby		

VERNEVERDI	<input type="checkbox"/> PRIORITERT	BYGNINGEN PRIORITERES SPESELT SOM BEVARINGSOBJEKT (EVT. INTERN NSB-FREDNING)	<input type="checkbox"/> BYGNINGEN ER FREDET I MEDHOLD AV LOV OM KULTURMINNER
	<input type="checkbox"/> HØY	ENDRINGER SKAL IKKE FORETAS FØR ARKITEKKTOKTORET HAR GODKJENT PLANENE. DETTE GJELDER OGSÅ UTSKIFTING AV DØRER, VINDUER, KLEDNING, TAKTEKKING OSV.	
	<input checked="" type="checkbox"/> MIDDELS		
	<input type="checkbox"/> LAV <input type="checkbox"/> INGEN	ENDRINGER KAN FORETAS UTEN GODKJENNING FRA ARKITEKKTOKTORET. DET HENVISES TIL GENERELLE RÅD OG RETNINGSLINJER.	

DIMENSJONER	HOVED'IAL M 12,9 x 8,9	BEBYGD AREAL M ² 111	ANTALL ETASJER 2	BRUTTO GOLVAREAL M ²
-------------	---------------------------	------------------------------------	---------------------	------------------------------------

BYGNINGSDEL	TYPE.KONSTRUKSJON	INSTALLASJON	MERKNAD
FUNDAMENT	Fuget gråsteinsmur med teglkrone.	SKORSTEIN	2 STK.
KJELLER UNDERETASJE	1.Kjeller, trebjelkelag. 2.Luftet kryperom, trebjelkelag.	ELEKTRISITET	Innlagt
YTTERVEGG	Laftet tømmer.	OPPVARMING	PRIMÆRT: Elektrisk. SEKUNDÆRT: Parafin. Vedfyring.
FASADEKLEDNING	1.Liggende trepanel, weatherboard (ny 1960) 2.Stående faspanel.	VANN	Innlagt
TAKFORM	Saltak med knekk.	BAD	Innlagt
TAKTEKING	Skifer "fasett"	TOALETT	TYPE: WC ANTALL: 2

VINDUER	Skiftet og forandret (krysspост- vinduer av endret format, lavere / breiere).	DEKOR INNSKRIPSJONER	Profilerte sperreender og kon- soller. Saksesperrer i gavler, hengesøyler. Båndgesims v. etg.
DØRER	Skiftet og forandret (panelte dører). Ny døråpning for dør til omformerrom.	INTERIØR	Begge etasjer plate- skille. kledt. Ny panel i gang og trap- perom, gammelt gelender.

BYGGGEAR	AR	MERKNAD
	1896	
TILBYGGING OMBYGGING FLYTTING	AR	ENDRING
	1967	Inntrukket inngang på bakside er blitt kledt inn, med vindusåpning. Kontoringgang var en tid fra plattformfasade, ble i 1967 flyttet tilbake til gavlfasade. Ominnredning i 1.etasje: relerom / omformer og toalett avdelt fra venterommet.
	1960	Bad og toalett innredet i 2.etasje.

VEDLIKEHOLDS- TILSTAND	TILSTAND:	I GOD STAND	BEGYNNENDE FORFALL	FRAMSKREDET FORFALL	RUIIN	EVT. FORFALLSÅRSÅK
	AR:					
	1981	X				Saksesperrer skiftet 1980, kopi i limtre.

FARGESKJEMA	OPPRINNELIG	NAVÆRENDE	FRAMTIDIG	BYGGHERRE
UTVENDIG VEGG		9-10F6 fiolettbrun		NSB
VINDSKIER		9-10F6		ARKITEKT
GERIKTER		9D8 rødbrun		Paul Armin Due
VINDUER		9D8		BYGGMESTER
DØRER		9D8		BYGNINGSTYPE
HJØRNEBORD		9-10F6		"3die Klasse Station Hamar - Sel"
				STILPREG

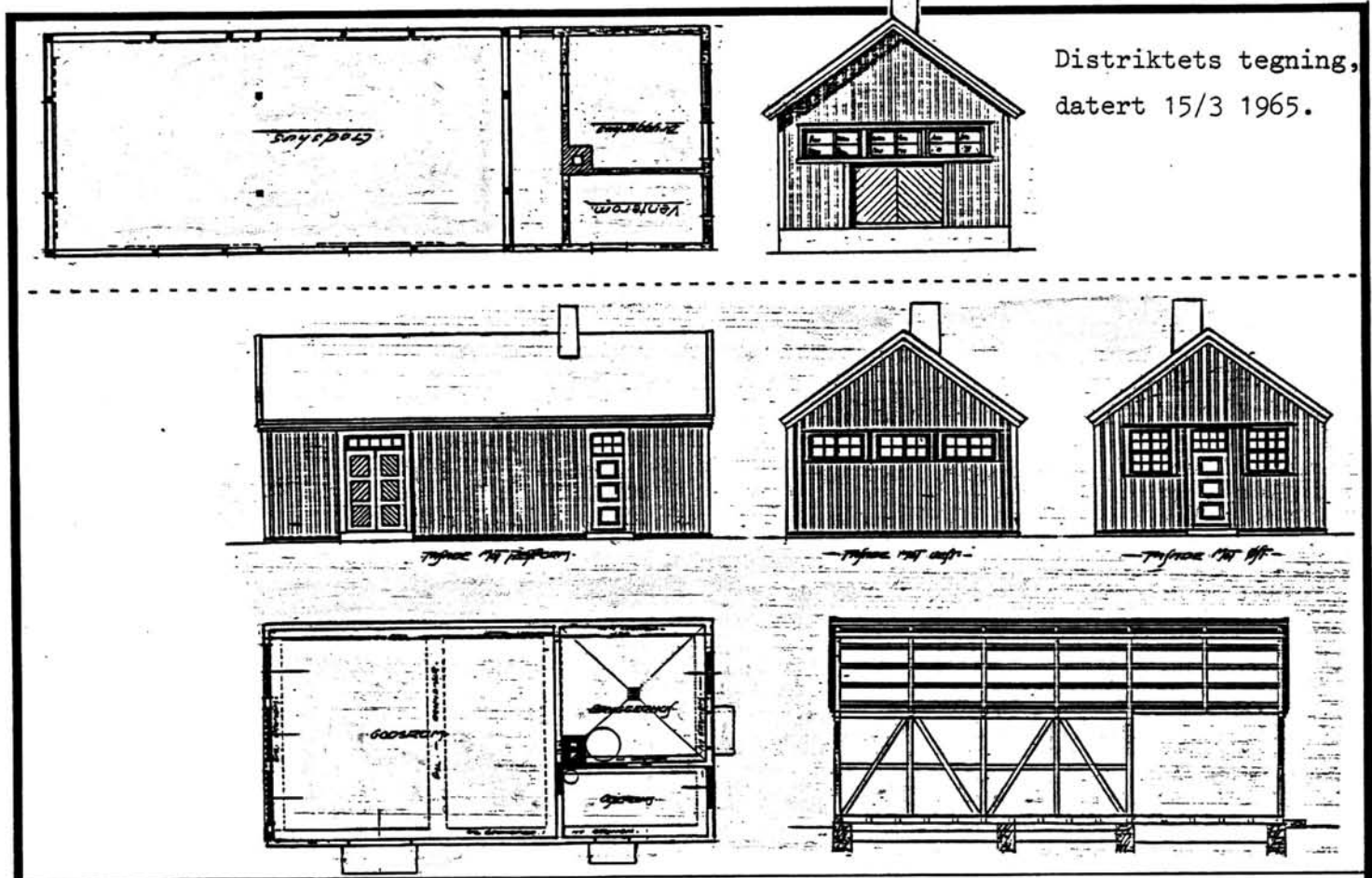
TEGNINGER (ARKIVHENVISNING)	B1 103.
ELDRE FOTOGRAF.	

ANDRE OPPLYSNINGER	Gammelt stasjonsur på fasaden mot plattform. Bygningen malt i 1978. Brannsikkert murvelv til kontoret.	UTGITT	DATO	REGISTR.	DATO
					8.10.81
		RETTELSES- BLAD	NR	INNFØRT DEN	AV
			NR	INNFØRT DEN	AV
NR	INNFØRT DEN		AV		

NSB · REGISTRERING AV BYGNINGER

Bak/Had 0703.79

NAVN BYGNINGENS ART	KVAM STASJON Godshus	STASJONSNR. 0740	BYGN.NR. 2
BANESTREKNING	072 Lillehammer - Dombås	KILOMETER 276,62	
KOMMUNE.MATR.NR.	Nord - Fron	GARDSNR.	BRUKSNR.
ADRESSE	2650 Kvam	DISTRIKT Hamar	



OPPRINNELIG BRUKSFORMÅL	PRIMÆRT Godshus.	SEKUNDÆRT Bryggerhus. Oljerom.	
NÅVÆRENDE BRUKSFORMÅL	PRIMÆRT Godshus. Venterom.	SEKUNDÆRT	ANTALL LEILIGHETER: 0 ANTALL OVERNATTINGSROM: 0
FORHOLD TIL ANDRE HUS	Del av anlegg, frittstående		
FYSISK MILJØ- SAMMENHENG	Mindre tettsted, stasjonsby		

VERNEVERDI	<input type="checkbox"/> PRIO- RITERT	BYGNINGEN PRIORITERES SPESIELT SOM BEVA- RINGSOBJEKT (EVT. INTERN NSB-FREDNING)	<input type="checkbox"/> BYGNINGEN ER FREDET I MEDHOLD AV LOV OM KULTURMINNER
	<input type="checkbox"/> HØY	ENDRINGER SKAL IKKE FORETAS FØR ARKITEKTKONTORET HAR GODKJENT PLANENE. DETTE GJELDER OGSÅ UTSKIFTING AV DØRER, VINDUER, KLEDNING, TAKTEKKING OSV.	
	<input checked="" type="checkbox"/> MIDDELS		
	<input type="checkbox"/> LAV	ENDRINGER KAN FORETAS UTEN GODKJENNING FRA ARKITEKTKONTORET. DET HENVISES TIL GENE- RELLE RÅD OG RETNINGSLINJER.	
	<input type="checkbox"/> INGEN		

DIMENSJONER	HOVEDÅL M 18,7 x 6,5	BEBYGD AREAL M ² 120	ANTALL ETASJER 1	BRUTTO GOLVAREAL M ²
-------------	-------------------------	------------------------------------	---------------------	---------------------------------

BYGNINGSDEL	TYPE.KONSTRUKSJON	INSTALLASJON	MERKNAD
FUNDAMENT	1.Fuget gråsteinsmur, med teglkrone på østvegg. 2.Betongmur i tilbygget.	SKORSTEIN	1 STK.
KJELLER UNDERETASJE	1.Kryperom, trebjelkelag. 2.Oppfylt, betong på kult.	ELEKTRISITET	Innlagt
YTTERVEGG	Bindingsverk.	OPPVARMING	PRIMÆRT: Elektrisk (venterom) SEKUNDÆRT: Ved (bryggerhus)
FASADEKLEDNING	Stående lektepanel.	VANN	Ikke innlagt
TAKFORM	Saltak	BAD	
TAKTEKKING	Skifer "lapp".	TOALETT	TYPE: ANTALL: 0

VINDUER	Opprinnelige, med småruter.	DEKOR INNSKRIPSJONER	Ingen.
DØRER	Opprinnelige, fyllingsdører. 1 stk. beslått med lister og plate (venteromsdør).	INTERIØR	I venterommet trepanel og trehimling. Gamle benker.

BYGGÅR	ÅR 1915	MERKNAD
TILBYGGING OMBYGGING FLYTTING	ÅR 1968	ENDRING Bygningen er tilbygd vestover, forlengelse med samme hovedform. Innredet venterom. Venterommet er isolert.

VEDLIKEHOLDS-TILSTAND	TILSTAND: AR:	I GOD STAND	BEGYNNENDE FORFALL	FRAMSKREDET FORFALL	RUIN	EVT. FORFALLSÅRSAK
	1981	X				

FARGESKJEMA	OPPRINNELIG	NAVÆRENDE	FRAMTIDIG	BYGGHERRE
UTVENDIG VEGG		9-10F6 fiolettbrun		NSB
VINDSKIER		9-10F6		ARKITEKT
GERIKTER		9D8 rødbrun		NSB-Ak v/G.Hoel & B.Baastad
VINDUER		9D8		BYGGMESTER
DØRER		9D8		BYGNINGSTYPE
HJØRNEBORD				STILPREG

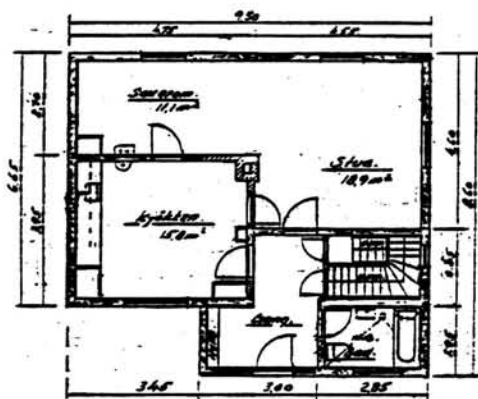
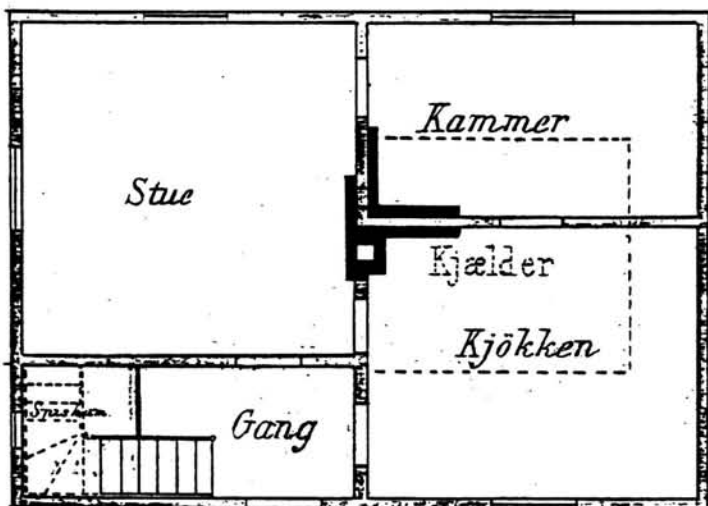
TEGNINGER (ARKIVHENVISNING)	Ak 107. (+ HdB 2921, distriktets ajourførte tegning).
ELDRE FOTOGRAF.	

ANDRE OPPLYSNINGER	Bygningen står delvis på en gammel grunnmur etter et nedbrent godshus. Venterommet benyttes av reisende med nattog.	UTGITT	DATO	REGISTR.	DATO 8.10.81
		RETTELSESBLAD	NR	INNFØRT DEN	AV
			NR	INNFØRT DEN	AV
		NR	INNFØRT DEN	AV	

NAVN BYGNINGENS ART	KVAM STASJON Vokterbolig, bolig	STASJONSNR.	0740	BYGN. NR.	5
BANESTREKNING	072 Lillehammer - Dombås	KILOMETER	276,71		
KOMMUNE.MATR.NR.	Nord - Fron	GÅRDSNR.		BRUKSNR.	
ADRESSE	2650 Kvam	DISTRIKT	Hamar		



Forslag til Vokterbolig. Hamar-Sellbanen.



Distriktets tegning,
datert 27/3 1965. M.=1:200.

TEGNINGEN VISER: Originaltegning, datert 15/9 1896.

Målestokk ca. 1:100.

OPPRINNELIG BRUKSFORMÅL	PRIMÆRT Vokterbolig for 1 familie	SEKUNDÆRT	
NÅVÆRENDE BRUKSFORMÅL	PRIMÆRT Bolighus	SEKUNDÆRT	ANTALL LEILIGHETER: 1 ANTALL OVERNATTINGSROM: 0
FORHOLD TIL ANDRE HUS	Del av anlegg, frittstående		
FYSISK MILJØ- SAMMENHENG	Mindre tettsted, stasjonsby		

VERNEVERDI	<input type="checkbox"/> PRIORITERT	BYGNINGEN PRIORITERES SPESIELT SOM BEVARINGSOBJEKT (EVT. INTERN NSB-FREDNING)	<input type="checkbox"/> BYGNINGEN ER FREDET I MEDHOLD AV LOV OM KULTURMINNER
	<input type="checkbox"/> HØY	ENDRINGER SKAL IKKE FORETAS FØR ARKITEKTKONTORET HAR GODKJENT PLANENE. DETTE GJELDER OGSÅ UTSKIFTING AV DØRER, VINDUER, KLEDNING, TAKTEKING OSV.	
	<input checked="" type="checkbox"/> MIDDELS		
	<input type="checkbox"/> LAV	ENDRINGER KAN FORETAS UTEN GODKJENNING FRA ARKITEKTKONTORET. DET HENVISES TIL GENERELLE RÅD OG RETNINGSLINJER.	
	<input type="checkbox"/> INGEN		

DIMENSJONER	HOVEDTAL M 9,3 x 6,65	BEBYGD AREAL M ² 73	ANTALL ETASJER 1½	BRUTTO GOLVAREAL M ²
-------------	--------------------------	-----------------------------------	----------------------	------------------------------------

BYGNINGSDEL	TYPE.KONSTRUKSJON	INSTALLASJON	MERKNAD
FUNDAMENT	Betongmur, (støpt i forbindelse med utgraving av full kjeller.)	SKORSTEIN	1 STK.
KJELLER UNDERETASJE	Kjeller, trebjelkelag. (Under tilbygget er kjelleren ikke innredet.)	ELEKTRISITET	Innlagt
YTTERVEGG	1.Laftet tømmer. 2.Bindingsverk, i tilbygget	OPPVARMING	PRIMÆRT: Vedfyring SEKUNDÆRT: Elektrisk
FASADEKLEDNING	Stående tømmermannspanel	VANN	Innlagt
TAKFORM	Saltak	BAD	Innlagt
TAKTEKKING	Skifer "fasett"	TOALETT	TYPE: WC ANTALL: 1

VINDUER	Skiftet (med sprosser)	DEKOR INNSKRIPSJONER	Ingen
DØRER	Skiftet, panelt dør	INTERIØR	Platekledt. I tilbygget trepanel.

BYGGEÅR	ÅR 1897	MERKNAD
TILBYGGING OMBYGGING FLYTTING	ÅR 50-åra 1963	ENDRING Full kjeller utgravd, ny grunnmur støpt. Tilbygd vindfang med bad og toalett

VEDLIKEHOLDS- TILSTAND	TILSTAND:	I GOD STAND	BEGYNNENDE FORFALL	FRAMSKREDET FORFALL	RUIN	EVT. FORFALLSÅRSÅK
	ÅR:	1981	X			

FARGESKJEMA	OPPRINNELIG	NAVÆRENDE	FRAMTIDIG	BYGGHERRE
UTVENDIG VEGG		4-5E5 olivenbrun		NSB
VINDSKIER		4-5E5		ARKITEKT Just Johan Bing Broch
GERIKTER				BYGGMESTER
VINDUER		ca.Hvit		BYGNINGSTYPE
DØRER		Lakkert		"Vogterbolig Hamar - Selbanen"
HJØRNEBORD				STILPREG

TEGNINGER (ARKIVHENVISNING)	A 166 mappe (bygningen er oppført speilvendt av tegning A 166).
ELDRE FOTOGRAF.	

ANDRE OPPLYSNINGER	Bygningen er påtenkt revet. Distriktets ajourførte tegning: HdB 2919.	UTGITT	DATO	REGISTR.	DATO
					8.10.81
		RETTELSES- BLAD	NR	INNFØRT DEN	AV
		NR	INNFØRT DEN	AV	
		NR	INNFØRT DEN	AV	

NSB · REGISTRERING AV BYGNINGER

Bak/Had 0703.79

NAVN BYGNINGENS ART	KVAM STASJON Vokterbolig, uthus	STASJONSNR. 0740	BYGN.NR. 6
BANESTREKNING	072 Lillehammer - Dombås	KILOMETER 276,72	
KOMMUNE.MATR.NR.	Nord - Fron	GÅRDSNR.	BRUKSNR.
ADRESSE	2650 Kvam	DISTRIKT Hamar	



Distriktets tegning,
datert 9/3 1965.

TEGNINGEN VISER: Originaltegning, datert 11/12 1897. Målestokk ca. 1:200.

OPPRINNELIG BRUKSFORMÅL	PRIMÆRT Fjøs (3 båser). Låve.	SEKUNDÆRT Privet (2 plasser).	
	NÅVÆRENDE BRUKSFORMÅL	PRIMÆRT Garasje. Vedbu.	SEKUNDÆRT Stabbur.
FORHOLD TIL ANDRE HUS	Del av anlegg, frittstående		
FYSISK MILJØ- SAMMENHENG	Mindre tettsted, stasjonsby		
	ANTALL LEILIGHETER:	0	
	ANTALL OVERNATTINGSROM:	0	

VERNEVERDI	<input type="checkbox"/> PRIO- RITERT	BYGNINGEN PRIORITERES SPESIELT SOM BEVA- RINGSOBJEKT (EVT. INTERN NSB-FREDNING)	<input type="checkbox"/> BYGNINGEN ER FREDET I MEDHOLD AV LOV OM KULTURMINNER
	<input type="checkbox"/> HØY	ENDRINGER SKAL IKKE FORETAS FØR ARKITEKTKONTORET HAR GODKJENT PLANENE. DETTE GJELDER OGSÅ UTSKIFTING AV DØRER, VINDUER, KLEDNING, TAKTEKKING OSV.	
	<input type="checkbox"/> MIDDELS		
	<input checked="" type="checkbox"/> LAV	ENDRINGER KAN FORETAS UTEN GODKJENNING FRA ARKITEKTKONTORET. DET HENVISES TIL GENE- RELLE RÅD OG RETNINGSLINJER.	
<input type="checkbox"/> INGEN			

DIMENSJONER	HOVED'AL M 12,0 x (4,5 + 2,5)	BEBYGD AREAL M ² 72	ANTALL ETASJER 1	BRUTTO GOLVAREAL M ²
-------------	----------------------------------	-----------------------------------	---------------------	------------------------------------

BYGNINGSDEL	TYPE, KONSTRUKSJON	INSTALLASJON	MERKNAD
FUNDAMENT	Laftestein	SKORSTEIN	0 STK.
KJELLER UNDERETASJE	Oppfylt, svillelagt	ELEKTRISITET	Innlagt
YTTERVEGG	1.Laftet tømmer 2.Bindingsverk	OPPVARMING	PRIMÆRT: Ingen SEKUNDÆRT:
FASADEKLEDNING	1.Ingen (upanelt laftevegg) 2.Stående låveånel	VANN	Ikke innlagt
TAKFORM	Saltak	BAD	
TAKTEKKING	1.Skiifer "fasett". 2.Bølgeblikk-plater	TOALETT	TYPE: ANTALL: 0

VINDUER	Opprinnelig	DEKOR INNSKRIPSJONER	Ingen
DØRER	Endret: satt inn garasjeport	INTERIØR	

BYGGÅR	ÅR 1898	MERKNAD
TILBYGGING OMBYGGING FLYTTING	ÅR	ENDRING Ominnredet til garasje, stabbur. Nye døråpninger. Fjøsinnredning fjernet. Utført på siste halvdel av 1960-tallet.

VEDLIKEHOLDS- TILSTAND	TILSTAND:	I GOD STAND	BEGYNNENDE FORFALL	FRAMSKREDET FORFALL	RUIN	EVT. FORFALLSÅRSÅK
	ÅR:					
	1981		x			Fjøset bikker over. Knuste skiferheller.

FARGESKJEMA	OPPRINNELIG	NÅVÆRENDE	FRAMTIDIG	BYGGHERRE
UTVENDIG VEGG		6-7F5 mørkebrun		NSB
VINDSKIER		4-5E5 olivenbrun		ARKITEKT Tegnet ved anlegget
GERIKTER				BYGGMESTER
VINDUER		6-7F5		BYGNINGSTYPE (Fjøs for vokterboliger Hamar - Selbanen)
DØRER		4-5E5		STILPREG
HJØRNEBORD				

TEGNINGER (ARKIVHENVISNING)	A 159 mappe. Tegning nr. A 159. (Bygningen er oppført speilvendt av tegn.)
ELDRE FOTOGRAF.	

ANDRE OPPLYSNINGER	Bygningen er påtenkt revet.	UTGITT	DATO	REGISTR.	DATO
					8.10.81
		RETTELSES- BLAD	NR	INNFØRT DEN	AV
		NR	INNFØRT DEN	AV	
		NR	INNFØRT DEN	AV	

NSB · REGISTRERING AV BYGNINGER

UTGITT:
REVIDERT:

STASJONSNR	STASJON/STREKKING/ANLEGG	BANE/BILROUTE	DISTRIKT
	0740 KVAM - 0741 SJOA	EIDSVOLL - DOMBÅSBANEN	HAMAR

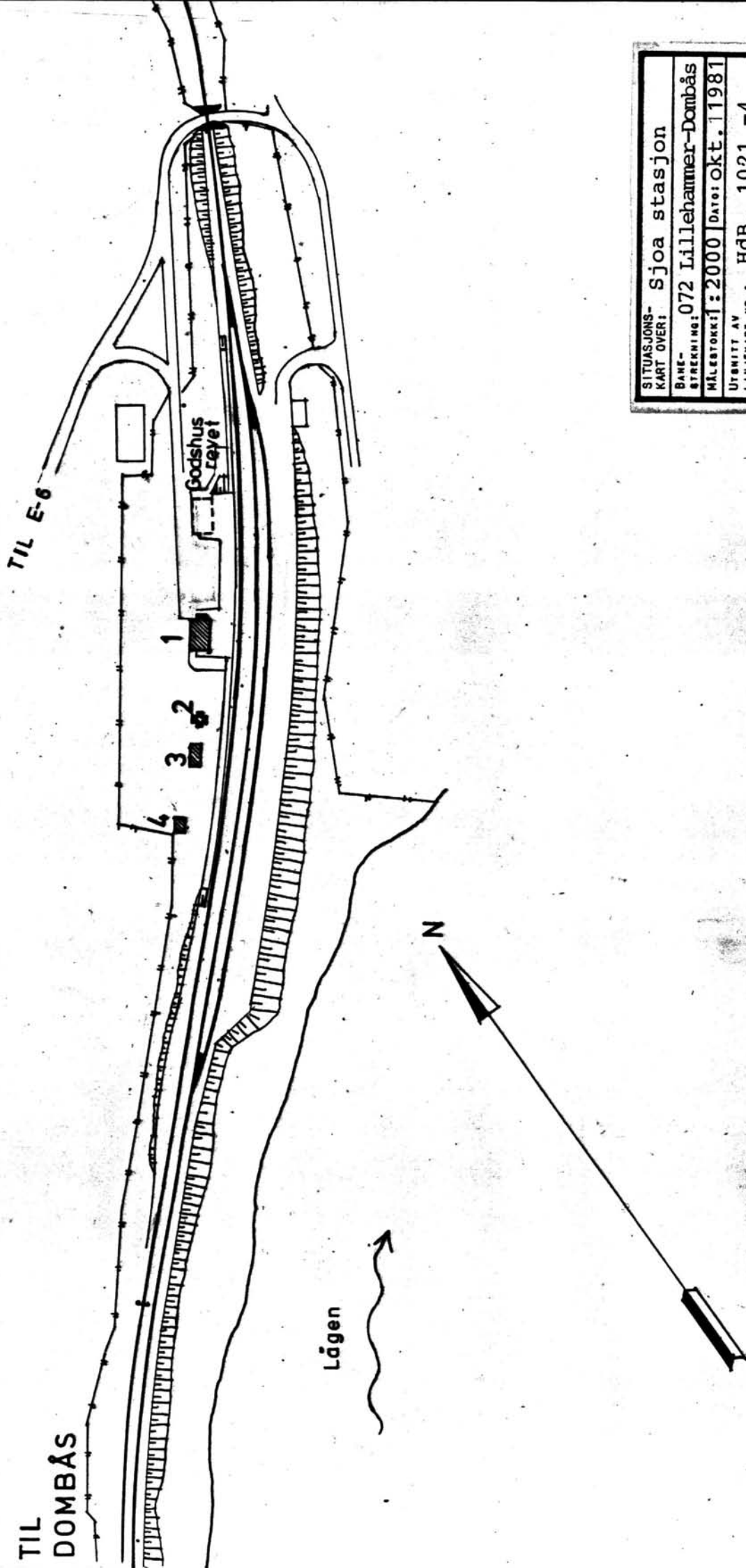
BYGN NR	KILOMETER	BYGNINGSTYPE	ADRESSE	MATRIKSEL GNR. BNR	BEBYGD AREAL	ETG	BRUTTO GOLVFLATE	HOVED-MATERIALE	BYGGEGAR	TEGNINGER ARKIVNR.	MERKNAD	EGET SKIEMÅ
	277,81	Hvile-/materialbu			59	1		Tre				
	282,31	Hvilebu			23	1		Tre				
	284,36	Hvilebu			9	1		Tre				

NSB · REGISTRERING AV BYGNINGER

UTGITT:
REVIDERT:

STASJONSNR 0741	STASJON/STREKNING/ANLEGG SJOA STASJON	BANE/BILROUTE EIDSVOLL - DOMBÅSBANEN	DISTRIKT HAMAR
--------------------	--	---	-------------------

BYGN NR	KILOMETER	BYGNINGSTYPE	ADRESSE	MATRIKSEL GNR, BNR	BEBYGD AREAL	ETG	BRUTTO GOLVFLATE	HØVED- MATERIALE	BYGGEGAR	TEGNINGER ARKIVNR	MERKNAD	EGET SKJEMA
1	286,35	Stasjonsbygning	2653 Sjoa		97	2		Tre	1896	B1 103	Postkontor	X
2	286,37	Privet	" "		25	1		Tre	1896	B1 553		X
3	286,39	Vedskjul	" "		34	1		Tre				
4	286,40	Hvilebu	" "		22	1		Tre				

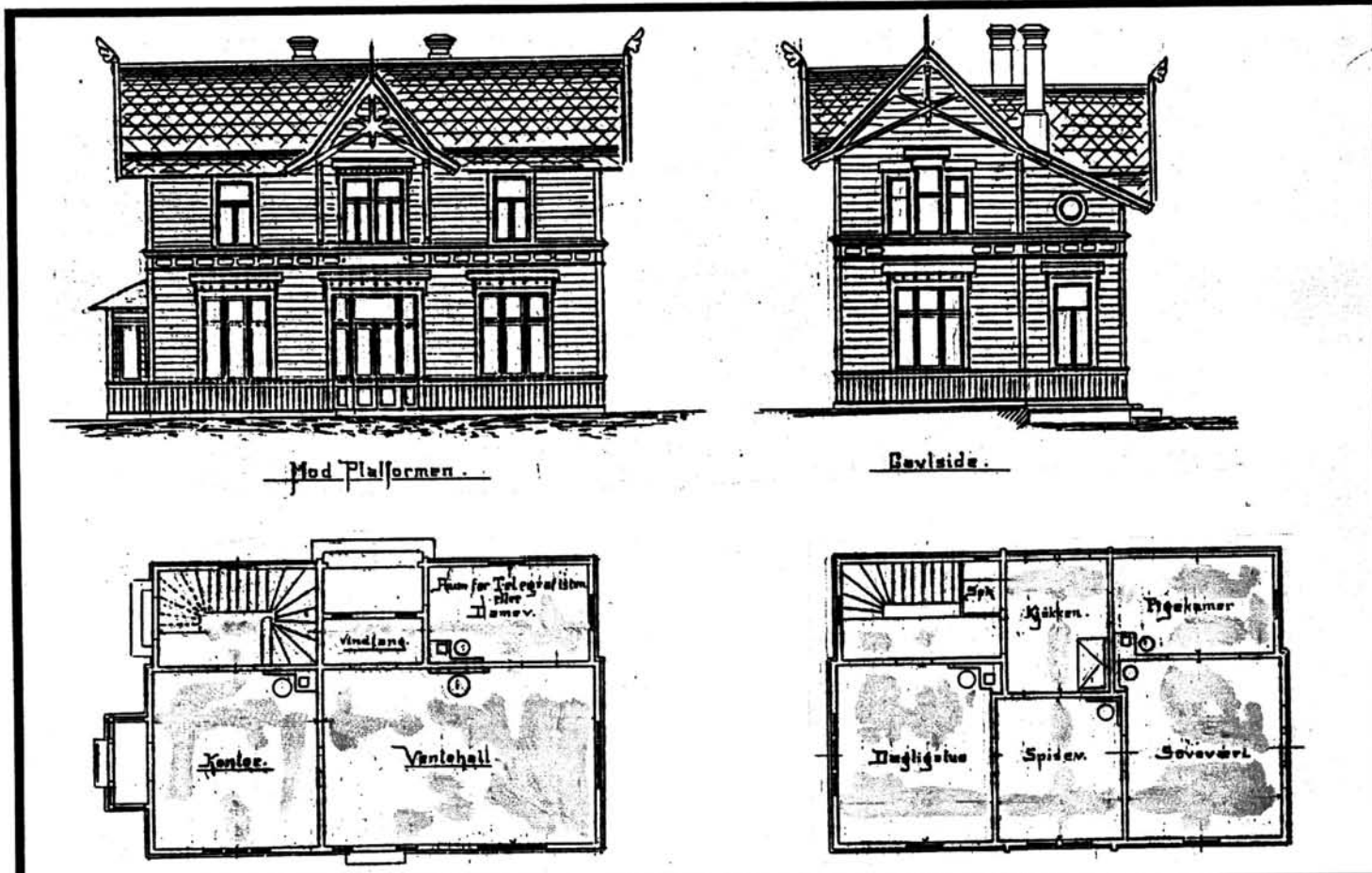


SITUASJONS- KART OVER: Sjøa stasjon	
BANE- STREKNING: 072 Lillehammer-Dombås	
MÅLESTOKK: 1:2000	DATE: okt. 1981
UTGITT AV LINJEKART NR.: HdB. 1021 -4	
BUSSHOLDEPLASS I DIREKTE TILKNYTNING TIL STASJONEN?	JA <input type="radio"/> NEI <input checked="" type="radio"/>
DROGJEHOLDEPLASS I DIREKTE TILKNYTNING TIL STASJONEN?	JA <input type="radio"/> NEI <input checked="" type="radio"/>

NSB · REGISTRERING AV BYGNINGER

Bak/Had 0703.79

NAVN BYGNINGENS ART	SJOA STASJON Stasjonsbygning	STASJONSNR. 0741	BYGN.NR. 1
BANESTREKNING	072 Lillehammer - Dombås	KILOMETER	286,35
KOMMUNE.MATR.NR.	Sel	GÅRDSNR.	BRUKSNR.
ADRESSE	2653 Sjoa	DISTRIKT	Hamar



TEGNINGEN VISER: Kopi av originaltegning datert 18/3 1893.

Målestokk ca. 1:200.

OPPRINNELIG BRUKSFORMAL	PRIMÆRT Stasjonsbygning: -ekspedisjonslokaler, -Stm.bolig	SEKUNDÆRT	
NÅVÆRENDE BRUKSFORMAL	PRIMÆRT Stasjonsbygning: -kontor for togekspedisjon, -venterom,	SEKUNDÆRT Bolighus. Postkontor. Relerom og omformerrom.	ANTALL LEILIGHETER: 1 ANTALL OVERNATTINGSROM: 0
FORHOLD TIL ANDRE HUS	Del av anlegg, frittstående		
FYSISK MILJØ- SAMMENHENG	Landbruksbebyggelse		

VERNEVERDI	<input type="checkbox"/> PRIORITYERT	BYGNINGEN PRIORITYERES SPESIELT SOM BEVARINGSOBJEKT (EVT. INTERN NSB-FREDNING)	<input type="checkbox"/> BYGNINGEN ER FREDET I MEDHOLD AV LOV OM KULTURMINNER
	<input type="checkbox"/> HØY	ENDRINGER SKAL IKKE FORETAS FØR ARKITEKTKONTORET HAR GODKJENT PLANENE. DETTE GJELDER OGSÅ UTSKIFTING AV DØRER, VINDUER, KLEDNING, TAKTEKKING OSV.	
	<input checked="" type="checkbox"/> MIDDELS		
	<input type="checkbox"/> LAV	ENDRINGER KAN FORETAS UTEN GODKJENNING FRA ARKITEKTKONTORET. DET HENVISES TIL GENERELLE RÅD OG RETNINGSLINJER.	
	<input type="checkbox"/> INGEN		

DIMENSJONER	HOVED'AL M 12,8 x 8,75	BEBYGD AREAL M ² 97	ANTALL ETASJER 2	BRUTTO GOLVAREAL M ²
-------------	------------------------	--------------------------------	------------------	---------------------------------

BYGNINGSDEL	TYPE, KONSTRUKSJON	INSTALLASJON	MERKNAD
FUNDAMENT	Fuget gråsteinsmur med pusset teglkrone.	SKORSTEIN	2 STK.
KJELLER UNDERETASJE	1.Kjeller, trebjelkelag (kjeller er større enn tegning viser). 2.Luftet kryperom, trebjelkelag (u. venterom)	ELEKTRISITET	Innlagt
		OPPVARMING	PRIMÆRT: Elektrisk SEKUNDÆRT: Ved
YTTERVEGG	Laftet tømmer	VANN	Innlagt
FASADEKLEDNING	1.Liggende vestlandspanel m. høvlet kantprofil. 2.Stående faspanel (over båndgesims)	BAD	Innlagt (i leiligh.)
TAKFORM	Saltak, med knekk.	TOALETT	TYPE: WC ANTALL: 1 (i leilighet)
TAKTEKKING	Skifer "fasett".		

VINDUER	1.Opprinnelige i 1.etg.: 4 stk krysspost, hvorav 2 er omplassert 2.Skiftet i 2.etg., endret format.	DEKOR INNSKRIPSJONER	Profilerte sperreender og konsoller. Saksesperrer i gavl. Båndgesims ved etasjeskille.
DØRER	1.Skiftet, panelte dører med glassfelt. 2.Opprinnelig 1 stk. fyllingsdør med glassfelt.	INTERIØR	Gmlt. panel m.m. i kontoret. I postkontor gml. venteromshimling. Forøvr. pl.kledn. eller ny panel.

BYGGEÅR	AR 1896	MERKNAD
TILBYGGING OMBYGGING FLYTTING	AR 1967 1960	ENDRING Inntrukket inngang på bakside er blitt tettet, med vindusåpning. Postkontor og relerom avdelt fra venterommet. I leiligheten er WC innredet i spisskammer, og bad avdelt fra soverom.

VEDLIKEHOLDSTILSTAND	TILSTAND: AR:	I GOD STAND	BEGYNNENDE FORFALL	FRAMSKREDET FORFALL	RUIN	EVT. FORFALLSÅRSÅK
	1981	X				

FARGESKJEMA	OPPRINNELIG	NAVÆRENDE	FRAMTIDIG	BYGGHERRE
UTVENDIG VEGG		8-9E8 rødbrun		NSB
VINDSKIER		8-9E8		ARKITEKT
GERIKTER		8-9C8 brunrød		Paul Armin Due
VINDUER		8-9C8		BYGGMESTER
DØRER		8-9C8		BYGNINGSTYPE
HJØRNEBORD		8-9E8		"3die klasse Station Hamar - Sel" (speilvendt)
				STILPREG

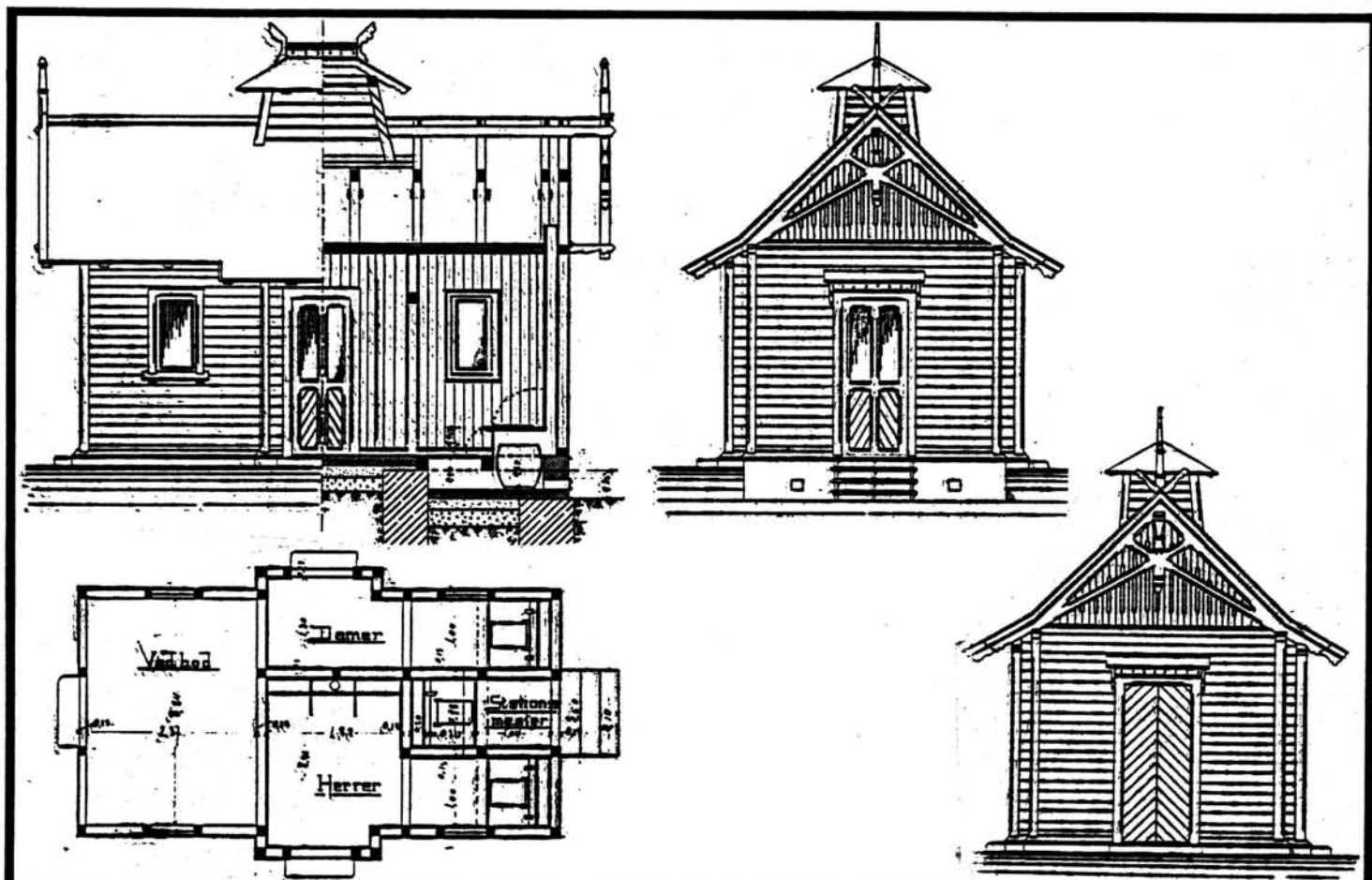
TEGNINGER (ARKIVHENVISNING)	B1 103
ELDRE FOTOGRAF.	

ANDRE OPPLYSNINGER	Postkontoret har ikke toalett, og benytter priveten. I postkontoret er ikke innlagt vann.	UTGITT	DATO	REGISTR.	DATO 7.10.81
		RETTELSESBLAD	NR	INNFORT DEN	AV
			NR	INNFORT DEN	AV
			NR	INNFORT DEN	AV

NSB · REGISTRERING AV BYGNINGER

Bak/Had 0703/79

NAVN BYGNINGENS ART	SJOA STASJON Privet	STASJONSNR. 0741	BYGN.NR. 2
BANESTREKNING	072 Lillehammer - Dombås	KILOMETER 286,37	
KOMMUNE.MATR.NR.	Sel	GÅRDSNR.	BRUKSNR.
ADRESSE	2653 Sjoa	DISTRIKT Hamar	



TEGNINGEN VISER: Originaltegning, datert 24/1 1896.

Målestokk ca. 1:100.

OPPRINNELIG BRUKSFORMÅL	PRIMÆRT Privet Vedbu	SEKUNDÆRT	
NÅVÆRENDE BRUKSFORMÅL	PRIMÆRT Privet Utebod til leiligheten	SEKUNDÆRT	ANTALL LEILIGHETER: 0 ANTALL OVERNATTINGSROM: 0
FORHOLD TIL ANDRE HUS	Del av anlegg, frittstående		
FYSISK MILJØ- SAMMENHENG	Landbruksbebyggelse		

VERNEVERDI	<input type="checkbox"/> PRIO- RITERT	BYGNINGEN PRIORITERES SPESIELT SOM BEVA- RINGSOBJEKT (EVT. INTERN NSB-FREDNING)	<input type="checkbox"/> BYGNINGEN ER FREDET I MEDHOLD AV LOV OM KULTURMINNER
	<input checked="" type="checkbox"/> HØY	ENDRINGER SKAL IKKE FORETAS FØR ARKITEKTKONTORET HAR GODKJENT PLANENE. DETTE GJELDER OGSÅ UTSKIFTING AV DØRER, VINDUER, KLEDNING, TAKTEKKING OSV.	
	<input type="checkbox"/> MIDDELS		
	<input type="checkbox"/> LAV	ENDRINGER KAN FORETAS UTEN GODKJENNING FRA ARKITEKTKONTORET. DET HENVISES TIL GENE- RELLE RÅD OG RETNINGSLINJER.	
	<input type="checkbox"/> INGEN		

DIMENSJONER	HOVEDÅL M 6,65 x 4,1	BEBYGD AREAL M ² 25	ANTALL ETASJER 1	BRUTTO GOLVAREAL M ²
-------------	----------------------	--------------------------------	------------------	---------------------------------

BYGNINGSDEL	TYPE, KONSTRUKSJON	INSTALLASJON	MERKNAD
FUNDAMENT	Teglmur på gråsteinsfundament	SKORSTEIN	0 stk. Avtr.hette.
KJELLER UNDERETASJE	Oppfylt, skiferheller på sand	ELEKTRISITET	Innlagt (gmlt. anlegg.)
		OPPVARMING	PRIMÆRT: Ingen SEKUNDÆRT:
YTTERVEGG	Bindingsverk	VÄNN	Ikke innlagt
FASADEKLEDNING	Liggende staffpanel	BAD	
TAKFORM	Saltak med knekk	TOALETT	TYPE: Bøttedo
TAKTEKKING	Bølgeblikk-plater		ANTALL: 3

VINDUER	Opprinnelige	DEKOR INNSKRIPSJONER	Profilerte sperreender. Sakse-sperrer i gavler. Profilerte knekter til vannbord over døre.
DØRER	Opprinnelige fyllingsdører	INTERIØR	Uforandret

BYGGÅR	ÅR 1896	MERKNAD
TILBYGGING OMBYGGING FLYTTING	ÅR	ENDRING

VEDLIKEHOLDSTILSTAND	TILSTAND: ÅR:	I GOD STAND	BEGYNNENDE FORFALL	FRAMSKREDET FORFALL	RUIN	EVT. FORFALLSÅRSÅK
	1981	X				Alu.beslag på vindskier

FARGESKJEMA	OPPRINNELIG	NÅVERENDE	FRAMTIDIG	BYGGHERRE
UTVENDIG VEGG		8-9E8 rødbrun		NSB
VINDSKIER		8-9E8		ARKITEKT
GERIKTER		8-9C8 brunrød		Paul Armin Due
VINDUER		8-9C8		BYGGMESTER
DØRER		8-9C8		BYGNINGSTYPE
HJØRNEBORD		8-9E8		"Privet for 3.klasse Stationer Hamar-Sel". Som stilpreg
				Fåvang

TEGNINGER (ARKIVHENVISNING)	B1 553
ELDRE FOTOGRAF.	

ANDRE OPPLYSNINGER	UTGITT	DATO	REGISTR.	DATO 7.10.81
	RETTELSESBLAG	NR	INNFØRT DEN	AV
		NR	INNFØRT DEN	AV
	NR	INNFØRT DEN	AV	

NSB · REGISTRERING AV BYGNINGER

UTGITT:
REVIDERT:

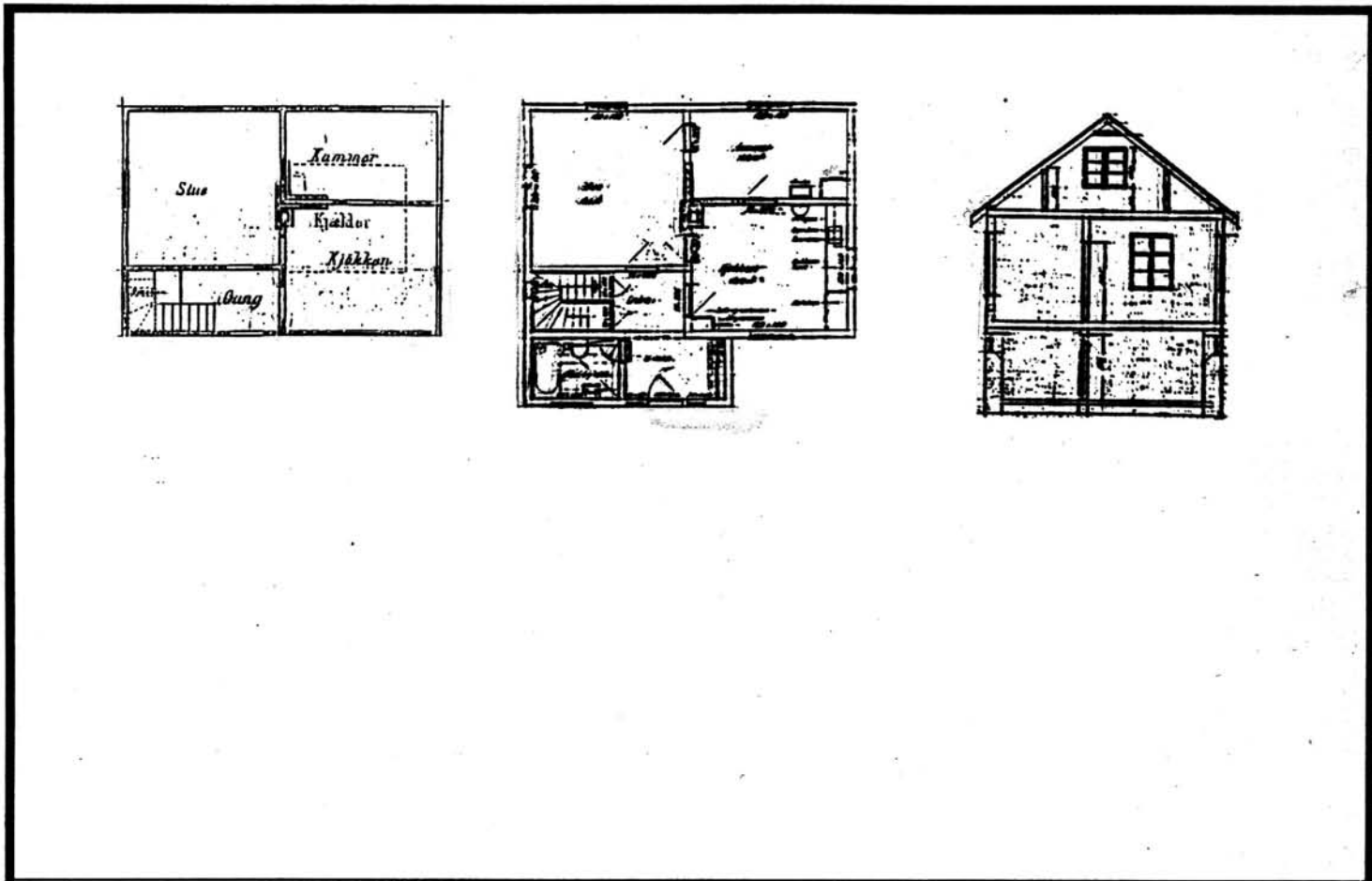
STASJONSNR	STASJON/STREKNING/ANLEGG	BANE/BILROUTE	DISTRIKT
	SJOA - OTTA	EIDSVOLL - DOMBÅSBANEN	HAMAR

BYGN NR	KILOMETER	BYGNINGSTYPE	ADRESSE	MATRIKkel GNR BNR	BEBYGD AREAL	ETG	BRUTTO GOLVFLATE	HØVED- MATERIALE	BYGGEGAR	TEGNINGER ARKIVNR.	MERKNAD	EGET SKJEVA
•	288,01	Hviler- og materialbu			57	1	57	Tre				X
	290,19	Hviler- og redskapsbu			30	1	30	Tre				
	291,66	Hvilerbu			8	1	8	Tre				
	293,43	Hviler- og redskapsbu			30	1	30	Tre				
	296,41	Hviler- og materialbu			57	1	57	Tre				
	296,70	Vokterbolig	Otta		62	1½		Tre	1897	A.166 HdB. 2622-1		X
	296,71	Uthus/vedbu til v&	"		54	1	54	Tre			Tidl. fjøs og låve	X
	296,72	Bryggerhus	"		12	1	12	Tre				

NSB · REGISTRERING AV BYGNINGER

Bak/Hed 0703.79

NAVN BYGNINGENS ART	OTTA VOKTERBOLIG Bolig	STASJONSNR.	BYGN.NR.
BANESTREKNING	072 Lillehammer - Dombås	KILOMETER	296,70
KOMMUNE, MATR.NR.	Sel	GÅRDSNR.	BRUKSNR.
ADRESSE	2670 Otta	DISTRIKT	Hamar



TEGNINGEN VISER: Originaltegning dat. 15.9.1896. Endr.tegn. dat. 17.12.1958. M 1:200

OPPRINNELIG BRUKSFØRMÅL	PRIMÆRT Vokterbolig	SEKUNDÆRT	
NÅVÆRENDE BRUKSFØRMÅL	PRIMÆRT Enebolig	SEKUNDÆRT	ANTALL LEILIGHETER: 1 ANTALL OVERNATTINGSROM: 0
FORHOLD TIL ANDRE HUS	Del av anlegg - frittstående		
FYSISK MILJØ- SAMMENHENG	Mindre tettsted		

VERNEVERDI	<input type="checkbox"/> PRIO- RITERT	BYGNINGEN PRIORITERES SPESIELT SOM BEVA- RINGSOBJEKT (EVT. INTERN NSB-FREDNING)	<input type="checkbox"/> BYGNINGEN ER FREDET I MEDHOLD AV LOV OM KULTURMINNER
	<input type="checkbox"/> HØY	ENDRINGER SKAL IKKE FORETAS FØR ARKITEKTKONTORET HAR GODKJENT PLANENE. DETTE GJELDER OGSÅ UTSKIFTING AV DØRER, VINDUER, KLEDNING, TAKTEKKING OSV.	
	<input checked="" type="checkbox"/> MIDDELS		
	<input type="checkbox"/> LAV	ENDRINGER KAN FORETAS UTEN GODKJENNING FRA ARKITEKTKONTORET. DET HENVISES TIL GENE- RELLE RÅD OG RETNINGSLINJER.	
	<input type="checkbox"/> INGEN		

DIMENSJONER	HOVEDMÅL M	9,3 x 6,65	BEBYGD AREAL M ²	62	ANTALL ETASJER	1½	BRUTTO GOLVAREAL M ²
-------------	---------------	------------	--------------------------------	----	-------------------	----	------------------------------------

BYGNINGSDEL	TYPE, KONSTRUKSJON	INSTALLASJON	MERKNAD
FUNDAMENT	Betongmur (Ny betonggrunnmur)	SKORSTEIN	STK. 1
KJELLER UNDERETASJE	Kjeller, trebjelkelag	ELEKTRISITET	Innlagt
YTTERVEGG	Lafta tømmer	OPPVARMING	PRIMÆRT: Olje SEKUNDÆRT: Elektrisk
FASADEKLEDNING	Stående panel, faspanel	VANN	Innlagt
TAKFORM	Sal tak	BAD	Innlagt
TAKTEKKING	Skifer "fasett"	TOALETT	TYPE: WC ANTALL: 1

VINDUER		DEKOR INNSKRIPSJONER	Profilerte sperre-ender Profilerte hjørnebord
DØRER	Ny panelt dør m/glassfelt i vindfangtilbygg	INTERIØR	Opprinnelige dører med speil- fylling. Platekledd. Åpnet mellom stue og sover. i 1.etg.

BYGGÅR	ÅR 1897	MERKNAD	
TILBYGGING OMBYGGING FLYTTING	ÅR	ENDRING	2 soverom i 2. etasje Tilbygd vindfang med bad og Wc.

VEDLIKEHOLDS- TILSTAND	TILSTAND:	I GOD STAND	BEGYNNENDE FORFALL	FRAMSKREDET FORFALL	RUIN	EVT. FORFALLSÅRSAK
	ÅR:	1981	X			

FARGESKJEMA	OPPRINNELIG	NÅVÆRENDE	FRAMTIDIG	BYGGHERRE
UTVENDIG VEGG		4-5A6 Rødgul		NSB
VINDSKIER		Hvite		ARKITEKT
GERIKTER		Hvite		Just Johan Bing Broch
VINDUER		Hvite		BYGGMESTER
DØRER		Beis		BYGNINGSTYPE
HJØRNEBORD		4-5A6		"Vogterbolig for Hamar-Sel-banen."
				STILPREG

TEGNINGER (ARKIVHENVISNING)	A 166, HdB 2622-1
ELDRE FOTOGRAF.	

ANDRE OPPLYSNINGER	Kjelleren fylles med vann når det er flom i Otta (-elva).	UTGITT	DATO	REGISTR.	DATO
					23.10.81
		RETTELSESB- BLAD	NR	INNFØRT DEN	AV
			NR	INNFØRT DEN	AV
NR	INNFØRT DEN		AV		

NSB - REGISTRERING AV BYGNINGER

Bak/Had 070379

NAV BYGNINGENS ART	OTTA VOKTERBOLIG Bryggerhus	STASJONSNR.	BYGN.NR.
BANESTREKNING	072 Lillehammer - Dombås	KILOMETER	296,72
KOMMUNE.MATR.NR.	Sel	GÅRDSNR.	BRUKSNR.
ADRESSE	2670 Otta	DISTRIKT	Hamar



TEGNINGEN VISER:

OPPRINNELIG BRUKSFORMÅL	PRIMÆRT Bryggerhus	SEKUNDÆRT	
NÅVÆRENDE BRUKSFORMÅL	PRIMÆRT Bryggerhus	SEKUNDÆRT	ANTALL LEILIGHETER: 0 ANTALL OVERNATTINGSROM: 0
FORHOLD TIL ANDRE HUS	Del av anlegg - frittstående		
FYSISK MILJØ- SAMMENHENG	Mindre tettsted		

VERNEVERDI	<input type="checkbox"/>	PRIORITERT	BYGNINGEN PRIORITERES SPESIELT SOM BEVA- RINGSOBJEKT (EVT. INTERN NSB-FREDNING)	<input type="checkbox"/>	BYGNINGEN ER FREDET I MEDHOLD AV LOV OM KULTURMINNER
	<input type="checkbox"/>	HØY	ENDRINGER SKAL IKKE FORETAS FØR ARKITEKTKONTØRET HAR GODKJENT PLANENE. DETTE GJELDER OGSÅ UTSKIFTING AV DØRER, VINDUER, KLEDNING, TAKTEKKING OSV.		
	<input type="checkbox"/>	MIDDELS			
	<input type="checkbox"/>	LAV	ENDRINGER KAN FORETAS UTEN GODKJENNING FRA ARKITEKTKONTØRET. DET HENVISES TIL GENE- RELLE RÅD OG RETNINGSLINJER.		
	<input checked="" type="checkbox"/>	INGEN			

DIMENSJONER	HOVEDTAL M	3,7 x 3,2	BEBYGD AREAL M ²	12	ANTALL ETASJER	1	BRUTTO GOLVAREAL M ²
-------------	---------------	-----------	--------------------------------	----	-------------------	---	------------------------------------

BYGNINGSDEL	TYPE.KONSTRUKSJON	INSTALLASJON	MERKNAD
FUNDAMENT	Betongmur	SKORSTEIN	STK. 1
KJELLER UNDERETASJE	Oppfylt, betong på kult	ELEKTRISITET	Innlagt
YTTERVEGG	Bindingsverk	OPPVARMING	PRIMÆRT: Ved SEKUNDÆRT:
FASADEKLEDNING	Stående panel, faspanel	VANN	
TAKFORM	Saltak	BAD	
TAKTEKING	Skifer "fasett"	TOALET	TYPE: ANTALL:

VINDUER		DEKOR INNSKRIPSJONER	
DØRER		INTERIØR	

BYGGEÅR	ÅR	MERKNAD
	1897 (?)	
TILBYGGING OMBYGGING FLYTTING	ÅR	ENDRING

VEDLIKEHOLDS- TILSTAND	TILSTAND:	I GOD STAND	BEGYNNENDE FORFALL	FRAMSKREDET FORFALL	RUIN	EVT. FORFALLSÅRSÅK
	ÅR:					
	1981	X				

FARGESKJEMA	OPPRINNELIG	NÅVERENDE	FRAMTIDIG	BYGGHERRE
UTVENDIG VEGG		8D8 Rødbrun		NSB
VINDSKIER		4B4 Grågul		ARKITEKT
GERIKTER		4B4 og 8D8		BYGGMESTER
VINDUER		4B4		BYGNINGSTYPE
DØRER		26C3 Grågrønn		STILPREG
HJØRNEBORD		8D8		

TEGNINGER (ARKIVHENVISNING)	
ELDRE FOTOGRAF.	


ANDRE OPPLYSNINGER	UTGITT	DATO	REGISTR.	DATO
				23.10.81
	RETTELSES- BLAD	NR	INNFORT DEN	AV
		NR	INNFORT DEN	AV
NR		INNFORT DEN	AV	

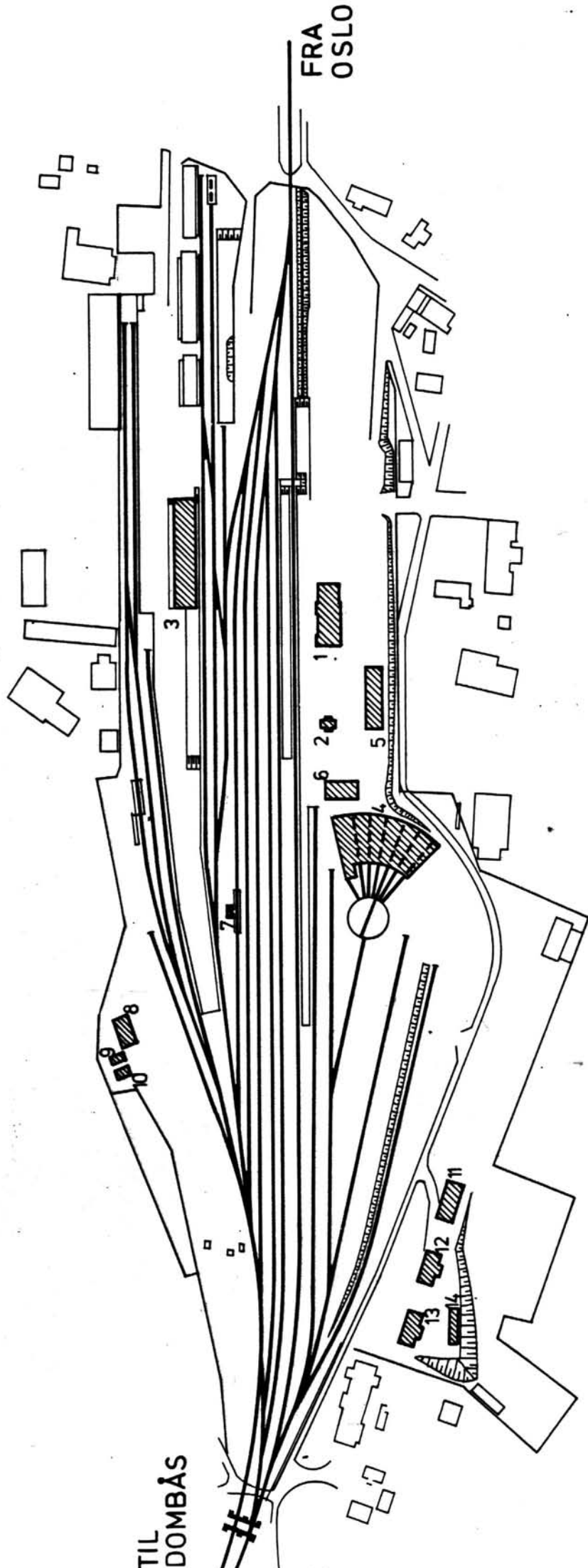
NSB · REGISTRERING AV BYGNINGER

UTGITT:
REVIDERT:

STASJONSNR 0743	STASJON/STREKNING/ANLEGG OTTA STASJON	BANE/BILROUTE EIDSVOLL - DOMBÅSBANEN	DISTRIKT HAMAR
--------------------	--	---	-------------------

BYGN NR	KILOMETER	BYGNINGSTYPE	ADRESSE	MATRIKkel GNR, BNR	BEBYGD AREAL	ETG	BRUTTO GOLVFLATE	HOVED- MATERIALE	BYGGEGAR	TEGNINGER ARKIVNR.	MERKNAD	EGET SKJEMA
1	297,24	Stasjonsbygning	Otta	220/5	295	2		Tre/mur	1893	Ak 10341 HdB. 2628-1		X
2	297,30	Toalettbygning	"	"	45	1	45	Tre		Bl. 554		X
3	297,23	Godshus	"	"	505	1,2		Tre	1920	Bl. 508 HdB. 1383-2		X
4	297,34	Lok-stall	"	"	952,6	1,2		Mur	1920	Ak 10448		X
5	297,28	Vedskur	"	"	232	1	232	Tre	1935	HdB. 2217-2		X
6	297,33	Fyrhus, reléhus	"	"	152	1	152	Mur	1953/65	Ak 11161		X
7	297,38	Vognvekt	"	"	11	1	11	Tre	1969			X
8	297,45	Overnattingsbrakke, Baneavd.	"	"	102	1	102	Tre		HdB. 3108		X
9	297,47	Redskapsbu	"	"	33	1	33	Tre				X
10	297,48	Redskapsbu	"	"	29	1	29	Tre				X
11	297,51	Overnattingsbolig	"	"	125	2		Tre	1959	Ak 10871		X
12	297,53	Betjentbolig (søndre)	"	"	134	2		Tre	1920	Ak 2784		X
13	297,56	Betjentbolig (nordre)	"	"	134	2		Tre	1920	Ak 2784		X
14	297,55	Uthus (til betjent- boliger)	"	"	60	1	60	Tre				X





TIL
DOMBÅS

FRA
OSLO

SITUASJONS-	
KART OVER: Otta stasjon	
BANE-	072 Lilleh.-Dombås
STREKNING:	
MÅLSTOKK:	1:2500 DATO: sept.-81
UTDRITT AV	LINJESKART NR.: HdB. 2624
BUSSEHOLDEPÅSS I DIREKTE	<input checked="" type="checkbox"/> JA <input type="checkbox"/> NEI
TILKNYTNING TIL STASJONEN?	<input checked="" type="checkbox"/> JA <input type="checkbox"/> NEI
DROBBEHOLDEPÅSS I DIREKTE	<input type="checkbox"/> JA <input checked="" type="checkbox"/> NEI
TILKNYTNING TIL STASJONEN?	<input type="checkbox"/> JA <input checked="" type="checkbox"/> NEI

NSB · REGISTRERING AV BYGNINGER

Bak/Had 0703.79

NAVN BYGNINGENS ART	OTTA STASJON Stasjonsbygning	STASJONSNR. 0743	BYGN.NR. 1
BANESTREKNING	072 Lillehammer - Dombås	KILOMETER 297,24	
KOMMUNE, MATR.NR.	Sel	GÅRDSNR. 220	BRUKSNR. 5
ADRESSE	2670 Otta	DISTRIKT Hamar	



TEGNINGEN VISER: Orig.tegn. dat. 22.7.1895. Endr.tegn. ajour 6.11.1980. M 1:400

OPPRINNELIG BRUKSFORMÅL	PRIMÆRT Stasjonsbygning	SEKUNDÆRT	
NÅVERENDE BRUKSFORMÅL	PRIMÆRT Ekspedisjon, venterom reiseboks, bolig, overnatting restaurant	SEKUNDÆRT	ANTALL LEILIGHETER: 1 ANTALL OVERNATTINGSROM: 2
FORHOLD TIL ANDRE HUS	Del av anlegg - frittstående		
FYSISK MILJØ- SAMMENHENG	Mindre tettsted		

VERNEVERDI	<input type="checkbox"/>	PRIORITERT	BYGNINGEN PRIORITERES SPESIELT SOM BEVARINGSOBJEKT (EVT. INTERN NSB-FREDNING)	<input type="checkbox"/>	BYGNINGEN ER FREDET I MEDHOLD AV LOV OM KULTURMINNER
	<input type="checkbox"/>	HØY	ENDRINGER SKAL IKKE FORETAS FØR ARKITEKTKONTORET HAR GODKJENT PLANENE. DETTE GJELDER OGSÅ UTSKIFTING AV DØRER, VINDUER, KLEDNING, TAKTEKKING OSV.		
	<input checked="" type="checkbox"/>	MIDDELS			
	<input type="checkbox"/>	LAV	ENDRINGER KAN FORETAS UTEN GODKJENNING FRA ARKITEKTKONTORET. DET HENVISES TIL GENERELLE RÅD OG RETNINGSLINJER.		
	<input type="checkbox"/>	INGEN			

DIMENSJONER	HOVED'IAL M 28 x 11,3	BEBYGD AREAL M ² 295	ANTALL ETASJER 2	BRUTTO GOLVAREAL M ²
-------------	--------------------------	------------------------------------	---------------------	------------------------------------

BYGNINGSDEL	TYPE.KONSTRUKSJON	INSTALLASJON	MERKNAD
FUNDAMENT	Fuget gråsteinsmur	SKORSTEIN	STK. 3
KJELLER UNDERETASJE	1. Kjeller, betongdekk. 2. Kjeller, trebjelkelag. 3. Kryperom, trebjelkelag.	ELEKTRISITET	Innlagt
YTTERVEGG	1. Lafta tømmer 2. Betong	OPPVARMING	PRIMÆRT: Olje SEKUNDÆRT:
FASADEKLEDNING	1. Stående panel, tømmermannspanel 2. Puss	VANN	Innlagt
TAKFORM	1. Halv-valm. 2. Saltak	BAD	Innlagt
TAKTEKKING	Skiifer "fasett"	TOALETT	TYPE: WC ANTALL: 3

VINDUER	Skifta til nye vinduer, 2-fags i 2. etasje.	DEKOR INNSKRIPSJONER	
DØRER	Skifta til panelte dører med glass.	INTERIØR	

BYGGEÅR	AR ca. 1895	MERKNAD
TILBYGGING OMBYGGING FLYTTING	ca. 1952	ENDRING Tilbygg for godsekspedisjon og venterom mot sør (i støpt betong). Ombygging til dagens situasjon.

VEDLIKEHOLDS- TILSTAND	TILSTAND: AR:	I GOD STAND	BEGYNNENDE FORFALL	FRAMSKREDET FORFALL	RUIN	EVT. FORFALLSÅRSÅK
	1981	X				

FARGESKJEMA	OPPRINNELIG	NÅVÆRENDE	FRAMTIDIG	BYGGHERRE
UTVENDIG VEGG		6D6 og 1B1 Brun	og blek grå	NSB
VINDSKIER		6D6 og 1B1		ARKITEKT
GERIKTER				P. A. Due
VINDUER		Hvite		BYGGMESTER
DØRER		5F4 Gulbrun		BYGNINGSTYPE
HJØRNEBORD				STILPREG

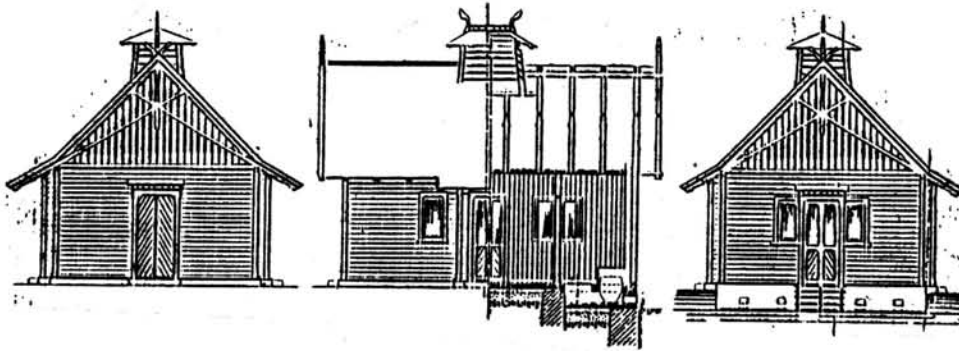
TEGNINGER (ARKIVHENVISNING)	Ak 10341, HdB 2628.1 og 2628.2
ELDRE FOTOGRAF.	

ANDRE OPPLYSNINGER	UTGITT	DATO	REGISTR.	DATO 24.9.81
	RETTELSESB- BLAD	NR	INNFØRT DEN	AV
		NR	INNFØRT DEN	AV
		NR	INNFØRT DEN	AV

NSB · REGISTRERING AV BYGNINGER

Bak/Had 0703.79

NAVN BYGNINGENS ART	OTTA STASJON Toalettbygning	STASJONSNR. 0743	BYGN.NR. 2
BANESTREKNING	072 Lillehammer - Dombås	KILOMETER 297,30	
KOMMUNE, MATR.NR.	Sel	GÅRDSNR. 220	BRUKSNR. 5
ADRESSE	2670 Otta	DISTRIKT Hamar	



TEGNINGEN VISER: Orig. tegn. dat. 24.1.1896

M 1:200

OPPRINNELIG BRUKSFORMÅL	PRIMÆRT Privet -Vedbu	SEKUNDÆRT	
NÅVÆRENDE BRUKSFORMÅL	PRIMÆRT WC	SEKUNDÆRT	ANTALL LEILIGHETER: 0 ANTALL OVERNATTINGSROM: 0
FORHOLD TIL ANDRE HUS	Del av anlegg - frittstående		
FYSISK MILJØ- SAMMENHENG	Mindre tettsted		

VERNEVERDI	<input type="checkbox"/> PRIO- RITERT	BYGNINGEN PRIORITERES SPESIELT SOM BEVA- RINGSOBJEKT (EVT. INTERN NSB-FREDNING)	<input type="checkbox"/> BYGNINGEN ER FREDET I MEDHOLD AV LOV OM KULTURMINNER
	<input type="checkbox"/> HØY	ENDRINGER SKAL IKKE FORETAS FØR ARKITEKTKONTORET HAR GODKJENT PLANENE. DETTE GJELDER OGSÅ UTSKIFTING AV DØRER, VINDUER, KLEDNING, TAKTEKKING OSV.	
	<input checked="" type="checkbox"/> MIDDELS		
	<input type="checkbox"/> LAV	ENDRINGER KAN FORETAS UTEN GODKJENNING FRA ARKITEKTKONTORET. DET HENVISES TIL GENE- RELLE RÅD OG RETNINGSLINJER.	
	<input type="checkbox"/> INGEN		

DIMENSJONER	HOVEDTÅL M 7,95 x 5,65	BEBYGD AREAL M ² 45	ANTALL ETASJER 1	BRUTTO GOLVAREAL M ²
-------------	---------------------------	-----------------------------------	---------------------	------------------------------------

BYGNINGSDEL	TYPE, KONSTRUKSJON	INSTALLASJON	MERKNAD
FUNDAMENT	Tegl-mur	SKORSTEIN	STK. 0
KJELLER UNDERETASJE	Oppfylt betong på kult	ELEKTRISITET	Innlagt
YTTERVEGG	Bindingsverk	OPPVARMING	PRIMÆRT: Olje (sentral) SEKUNDÆRT:
FASADEKLEDNING	Liggende panel	VANN	Innlagt
TAKFORM	Saltak	BAD	
TAKTEKKING	Bølgeblikk	TOALETT	TYPE: WC ANTALL: 5

VINDUER	Skifta nye vinduer i opprinnelig karm.	DEKOR INNSKRIPSJONER	Profilerte sperre-ender Dekorerte dører
DØRER		INTERIØR	

BYGGÅR	ÅR 1896	MERKNAD
TILBYGGING OMBYGGING FLYTTING	ca. 1946	ENDRING Omgjort til vannklosett, støpt gulv. Vindfang tilbygd.

VEDLIKEHOLDS- TILSTAND	TILSTAND: ÅR:	I GOD STAND	BEGYNNENDE FORFALL	FRAMSKREDET FORFALL	RUIN	EVT. FORFALLSÅRSÅK
	1981	X				

FARGESKJEMA	OPPRINNELIG	NÅVERENDE	FRAMTIDIG	BYGGHERRER
UTVENDIG VEGG		4-5B7 Guloransje		NSB
VINDSKIER		4-5B7 og 5E4 Guloransje/gulbrun		ARKITEKT P. A. Due
GERIKTER		5E4 og hvite		BYGGMESTER
VINDUER		hvite		BYGNINGSTYPE
DØRER		5E4		STILPREG
HJØRNEBORD		4-5B7		

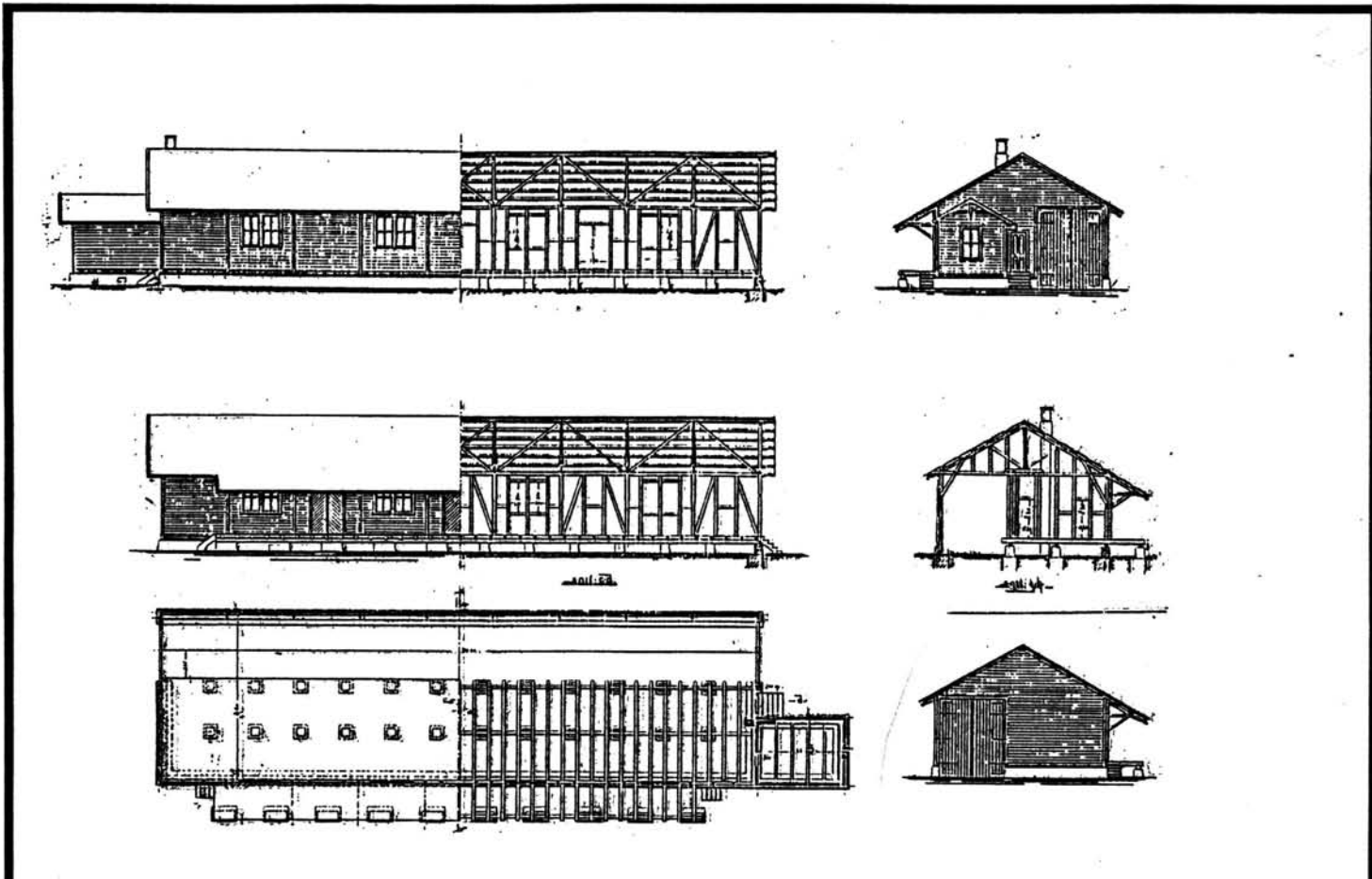
TEGNINGER (ARKIVHENVISNING)	B1 554
ELDRE FOTOGRAF	

ANDRE OPPLYSNINGER	UTGITT	DATO	REGISTR.	DATO 24.9.81
	RETTELSES- BLAD	NR	INNFØRT DEN	AV
		NR	INNFØRT DEN	AV
		NR	INNFØRT DEN	AV

NSB · REGISTRERING AV BYGNINGER

Bak/Had 0703.79

NAVN BYGNINGENS ART	OTTA STASJON Godshus	STASJONSNR. 0743	BYGN.NR. 3
BANESTREKNING	072 Lillehammer - Dombås	KILOMETER 297,23	
KOMMUNE.MATR.NR.	Sel	GÅRDSNR. 220	BRUKSNR. 5
ADRESSE	2670 Otta	DISTRIKT Hamar	



TEGNINGEN VISER: Orig.tegn dat. 31.10.1895

M 1:400

OPPRINNELIG BRUKSFORMÅL	PRIMÆRT Godshus	SEKUNDÆRT	
NÅVÆRENDE BRUKSFORMÅL	PRIMÆRT Godshus -garderobe og spiserom	SEKUNDÆRT	ANTALL LEILIGHETER: 0 ANTALL OVERNATTINGSROM: 2
FØRHOLD TIL ANDRE HUS	Del av anlegg- frittstående		
FYSISK MILJØ- SAMMENHENG	Mindre tettsted		

VERNEVERDI	<input type="checkbox"/>	PRIORITERT	BYGNINGEN PRIORITERES SPESIELT SOM BEVARINGSOBJEKT (EVT. INTERN NSB-FREDNING)	<input type="checkbox"/>	BYGNINGEN ER FREDET I MEDHOLD AV LOV OM KULTURMINNER
	<input type="checkbox"/>	HØY	ENDRINGER SKAL IKKE FORETAS FØR ARKITEKTKONTORET HAR GODKJENT PLANENE. DETTE GJELDER OGSÅ UTSKIFTING AV DØRER, VINDUER, KLEDNING, TAKTEKKING OSV.		
	<input checked="" type="checkbox"/>	MIDDELS			
	<input type="checkbox"/>	LAV	ENDRINGER KAN FORETAS UTEN GODKJENNING FRA ARKITEKTKONTORET. DET HENVISES TIL GENERELLE RÅD OG RETNINGSLINJER.		
	<input type="checkbox"/>	INGEN			

DIMENSJONER	HOVEDTAL M	49,8 x 10,15	BEBYGD AREAL M ²	505	ANTALL ETASJER	1,2	BRUTTO GOLVAREAL M ²
-------------	---------------	--------------	--------------------------------	-----	-------------------	-----	------------------------------------

BYGNINGSDEL	TYPE. KONSTRUKSJON	INSTALLASJON	MERKNAD
FUNDAMENT	Betongmur	SKORSTEIN	STK. 1
KJELLER UNDERETASJE	1. Kryperom, trebjelkelag (eldste del). 2. Kryperom, betongdekke. 3. Kjeller, betongd.m/tr.g.	ELEKTRISITET	Innlagt
YTTERVEGG	Bindingsverk	OPPVARMING	PRIMÆRT: Olje SEKUNDÆRT:
FASADEKLEDNING	1. Liggende staffpanel. 2. Liggende vestl.-panel. 3. Stående tømmermannspanel.	VANN	Innlagt
TAKFORM	Sal tak	BAD	Innlagt
TAKTEKING	1. Bølgeblikk. 2. Skifer "fasett"	TOALETT	TYPE: WC ANTALL: 2

VINDUER	Skifta noen vind. i eldste del mot tilbygg sør. Ellers oppr. vinduer m/gitter i godsrom.	DEKOR INNSKRIPSJONER	Profilerte sperre-ender
DØRER		INTERIØR	Trekonstruksjon av fin gammel aargang eksponert i godsrom.

BYGGEÅR	ÅR	MERKNAD
	1920	
TILBYGGING OMBYGGING FLYTTING	ca. 1952 1963	ENDRING Forlengelse mot nord (ca. 6 m). Tilbygg mot sør (kontor, ekspedisjon og velferdsrom) Overbygd rampe mot nord

VEDLIKEHOLDSTILSTAND	TILSTAND:	I GOD STAND	BEGYNNENDE FORFALL	FRAMSKREDET FORFALL	RUIN	EVT. FORFALLSÅRSÅK
	ÅR:					
	1981	X				

FARGESKJEMA	OPPRINNELIG	NAVÆRENDE	FRAMTIDIG	BYGGHERRE
UTVENDIG VEGG		4B3 Grågul		NSB ARKITEKT
VINDSKIER		4B3		P. A. Due
GERIKTER		23A3 Blek-blå		BYGGMESTER
VINDUER		23A3		BYGNINGSTYPE
DØRER		22D4 Matt blå		STILPREG
HJØRNEBORD		4B3		

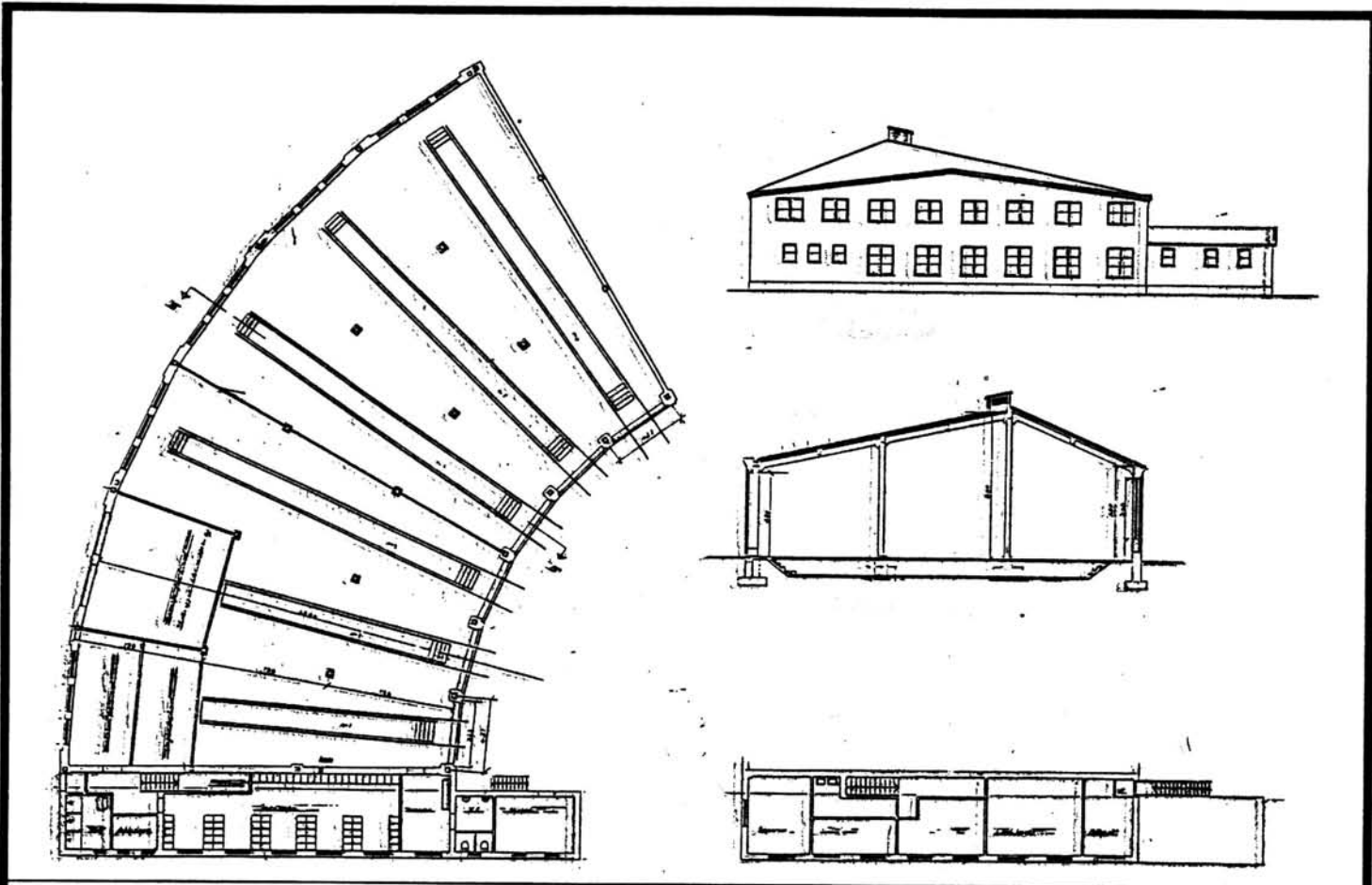
TEGNINGER (ARKIVHENVISNING)	Bl. 508 og H.d.B. 1383.2
ELDRE FOTOGRAF.	

ANDRE OPPLYSNINGER	UTGITT	DATO	REGISTR.	DATO	
				30.9.81	
	RETTELSES- BLAD	NR	INNFØRT DEN	AV	
		NR	INNFØRT DEN	AV	
NR		INNFØRT DEN	AV		

NSB - REGISTRERING AV BYGNINGER

Bak/Had 0703.79

NAVN BYGNINGENS ART	OTTA STASJON Lokstall	STASJONSNR.	BYGN.NR.
BANESTREKNING	072 Lillehammer - Dombås	KILOMETER	
KOMMUNE.MATR.NR.	Sel	GÅRDSNR.	BRUKSNR.
ADRESSE	2670 Otta	DISTRIKT	
		0743	4
		297,34	
		220	5
		Hamar	



TEGNINGEN VISER:

Oppm.tegn. dat. 11.5.1978. M 1:400

OPPRINNELIG BRUKSFORMAL	PRIMÆRT Lokstall	SEKUNDÆRT	
NÅVERENDE BRUKSFORMAL	PRIMÆRT Lokstall Elektroverksted,-lager Velferdsrom	SEKUNDÆRT Lager for A/S Granit Rom for vognvisitør	ANTALL LEILIGHETER: 0 ANTALL OVERNATTINGSROM:
FORHOLD TIL ANDRE HUS	Del av anlegg - frittstående		
FYSISK MILJØ- SAMMENHENG	Mindre tettsted		

VERNEVERDI	<input type="checkbox"/> PRIO- RITERT	BYGNINGEN PRIORITERES SPEIELT SOM BEVA- RINGSOBJEKT (EVT. INTERN NSB-FREDNING)	<input type="checkbox"/> BYGNINGEN ER FREDET I MEDHOLD AV LOV OM KULTURMINNER
	<input type="checkbox"/> HØY	ENDRINGER SKAL IKKE FORETAS FØR ARKITEKTKONTORET HAR GODKJENT PLANENE. DETTE GJELDER OGSÅ UTSKIFTING AV DØRER, VINDUER, KLEDNING, TAKTEKKING OSV.	
	<input checked="" type="checkbox"/> MIDDELS		
	<input type="checkbox"/> LAV	ENDRINGER KAN FORETAS UTEN GODKJENNING FRA ARKITEKTKONTORET. DET HENVISES TIL GENE- RELLE RÅD OG RETNINGSLINJER.	
	<input type="checkbox"/> INGEN		

DIMENSJONER	HOVED*ÅL M 40 x 22,5	BEBYGD AREAL M ² 952,6	ANTALL ETASJER 1,2	BRUTTO GOLVAREAL M ²
-------------	-------------------------	--------------------------------------	-----------------------	------------------------------------

BYGNINGSDEL	TYPE, KONSTRUKSJON	INSTALLASJON	MERKNAD
FUNDAMENT	Betongmur	SKORSTEIN	STK. 2
KJELLER UNDERETASJE	Oppfylt, betong på kult Smøregraver	ELEKTRISITET	Innlagt
YTTERVEGG	Tegl-mur	OPPVARMING	PRIMÆRT: Olje (sentral) SEKUNDÆRT:
FASADEKLEDNING	Puss	VANN	Innlagt
TAKFORM	Saltak	BAD	Innlagt
TAKTEKKING	Papp	TOALETT	TYPE: WC ANTALL: 2

VINDUER		DEKOR INNSKRIPSJONER	
DØRER		INTERIØR	

BYGGEÅR	ÅR 1920	MERKNAD
TILBYGGING OMBYGGING FLYTTING	ÅR ca. 1948	ENDRING Tilbygg med velferdsrom og kontorer

VEDLIKEHOLDS- TILSTAND	TILSTAND:	I GOD STAND	BEGYNNENDE FORFALL	FRAMSKREDET FORFALL	RUIN	EVT. FORFALLSÅRSÅK
	ÅR:					
	1981	X		.		

FARGESKJEMA	OPPRINNELIG	NÅVÆRENDE	FRAMTIDIG	BYGGHERRE
UTVENDIG VEGG		4-5B2 Grågul-oransje		NSB
VINDSKIER		4-5B2		ARKITEKT
GERIKTER				P. Thane.
VINDUER		3D6 og 21D3 Olivengul og blågrå		Endringer:
DØRER		3D6 og 1B2 Grønngrå		NSB-Ak v/A. Sundby
HJØRNEBORD				BYGNINGSTYPE
				STILPREG

TEGNINGER (ARKIVHENVISNING)	Ak 10448
ELDRE FOTOGRAF.	

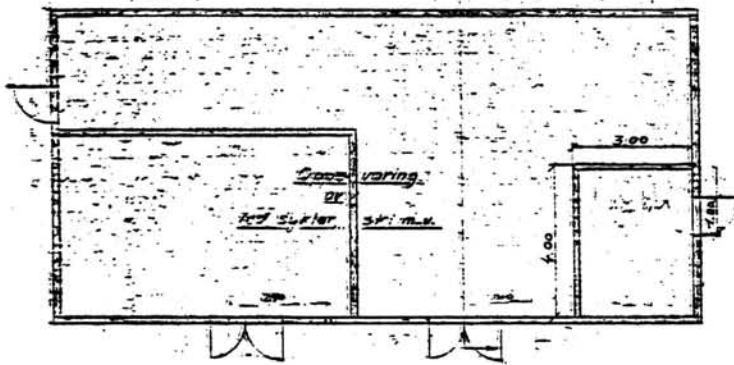
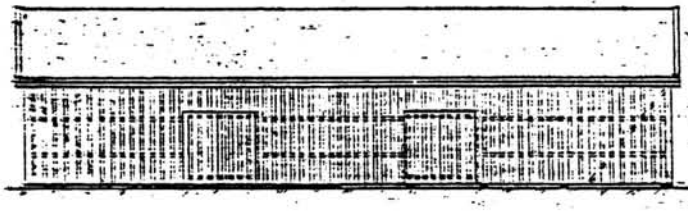
ANDRE OPPLYSNINGER	UTGITT	DATO	REGISTR.	DATO 24.9.81
	RETTELSES- BLAD	NR	INNFØRT DEN	AV
		NR	INNFØRT DEN	AV
	NR	INNFØRT DEN	AV	

NSB · REGISTRERING AV BYGNINGER

Revet.

Bak/Had 0703.79

NAVN BYGNINGENS ART	OTTA STASJON Vedskur	STASJONSNR. 0743	BYGN.NR. 5
BANESTREKNING	072 Lillehammer - Dombås	KILOMETER 297,28	
KOMMUNE.MATR.NR.	Sel	GÅRDSNR. 220	BRUKSNR. 5
ADRESSE	2670 Otta	DISTRIKT Hamar	



TEGNINGEN VISER: Tegning dat. 28.1.1965 (før påbygging).

M 1:200

OPPRINNELIG BRUKSFORMÅL	PRIMÆRT Vedskur, oppbevaring av sykler ,ski m.v.(reiseogs)	SEKUNDÆRT	
NÅVÆRENDE BRUKSFORMÅL	PRIMÆRT Vedskur, oppbevaring av sykler , ski m.v.(reiseogs)	SEKUNDÆRT Garasje og varmerom for levende dyr.	ANTALL LEILIGHETER: 0 ANTALL OVERNATTINGSROM: 0
FORHOLD TIL ANDRE HUS	Del av anlegg - frittstående		
FYSISK MILJØ- SAMMENHENG	Mindre tettsted		

VERNEVERDI	<input type="checkbox"/> PRIO- RITERT	BYGNINGEN PRIORITERES SPESIELT SOM BEVA- RINGSOBJEKT (EVT. INTERN NSB-FREDNING)	<input type="checkbox"/> BYGNINGEN ER FREDET I MEDHOLD AV LOV OM KULTURMINNER
	<input type="checkbox"/> HØY	ENDRINGER SKAL IKKE FORETAS FØR ARKITEKTKONTORET HAR GODKJENT PLANENE. DETTE GJELDER OGSÅ UTSKIFTING AV DØRER, VINDUER, KLEDNING, TAKTEKKING OSV.	
	<input type="checkbox"/> MIDDELS		
	<input type="checkbox"/> LAV	ENDRINGER KAN FORETAS UTEN GODKJENNING FRA ARKITEKTKONTORET. DET HENVISES TIL GENE- RELLE RÅD OG RETNINGSLINJER.	
	<input type="checkbox"/> INGEN		

DIMENSJONER	HOVEDÅL M 28 x 8,3	BEBYGD AREAL M ² 232	ANTALL ETASJER 1	BRUTTO GOLVAREAL M ²
-------------	--------------------	---------------------------------	------------------	---------------------------------

BYGNINGSDEL	TYPE.KONSTRUKSJON	INSTALLASJON	MERKNAD
FUNDAMENT	Betongpilarer	SKORSTEIN	STK. 0
KJELLER UNDERETASJE	Oppfylt, sviller på jordgulv	ELEKTRISITET	Innlagt
YTTERVEGG	Bindingsverk	OPPVARMING	PRIMÆRT: Elektrisk (bare dyre- SEKUNDÆRT: bu)
FASADEKLEDNING	Stående panel, låvepanel	VANN	Ikke innlagt
TAKFORM	Saltak	BAD	TYPE:
TAKTEKKING	Papp	TOALETT	ANTALL:

VINDUER		DEKOR INNSKRIPSJONER	
DØRER		INTERIØR	

BYGGEÅR	ÅR 1935	MERKNAD
TILBYGGING OMBYGGING FLYTTING	ÅR	ENDRING Påbygd 11m mot nord

VEDLIKEHOLDS- TILSTAND	TILSTAND:	I GOD STAND	BEGYNNENDE FORFALL	FRAMSKREDET FORFALL	RUIN	EVT. FORFALLSÅRSÅK
	ÅR:	1981	X			

FARGESKJEMA	OPPRINNELIG	NAVERENDE	FRAMTIDIG	BYGGHERRER
UTVENDIG VEGG		9D8 Rødbrun		NSB
VINDSKIER		1E5 Oliven		ARKITEKT
GERIKTER				BYGGMESTER
VINDUER				BYGNINGSTYPE
DØRER		9D8 og 1C12 Lys	grønngrå	STILPREG
HJØRNEBORD				

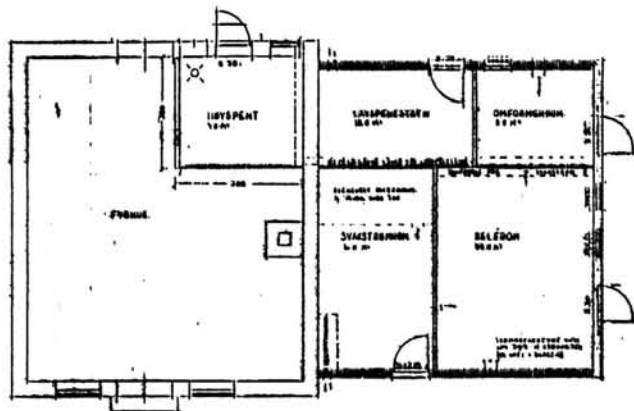
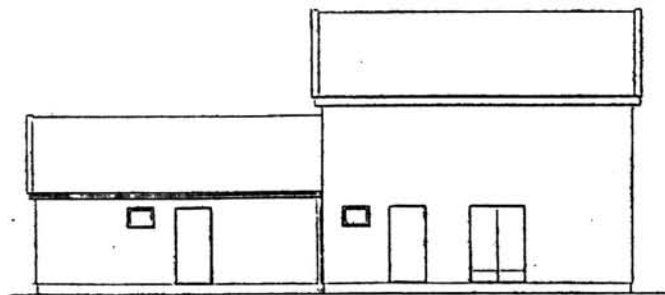
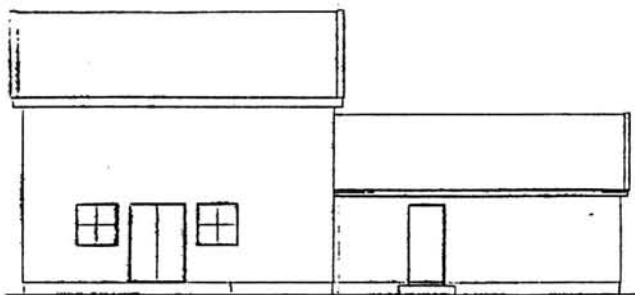

TEGNINGER (ARKIVHENVISNING)	HdB 2217-2
ELDRE FOTOGRAF	

ANDRE OPPLYSNINGER	UTGITT	DATO	REGISTR.	DATO 30.9.81
	RETTELSES- BLAD	NR	INNFORT DEN	AV
		NR	INNFORT DEN	AV
		NR	INNFORT DEN	AV

NSB · REGISTRERING AV BYGNINGER

Bak/Had 0703.79

NAVN BYGNINGENS ART	OTTA STASJON Relé- og fyrhus	STASJONSNR. 0743	BYGN. NR. 6
BANESTREKNING	072 Lillehammer - Dombås	KILOMETER 297,33	
KOMMUNE, MATR. NR.	Sel	GÅRDSNR. 220	BRUKSNR. 5
ADRESSE	2670 Otta	DISTRIKT Hamar	



TEGNINGEN VISER: Endr.tegn. dat. 19.5.1964

M 1:200

OPPRINNELIG BRUKSFORMÅL	PRIMÆRT Fyrhus	SEKUNDÆRT	
NAVÆRENDE BRUKSFORMÅL	PRIMÆRT Fyrhus Reléhus	SEKUNDÆRT	ANTALL LEILIGHETER: 0 ANTALL OVERNATTINGSROM: 0
FORHOLD TIL ANDRE HUS	Del av anlegg - frittstående		
FYSISK MILJØ- SAMMENHENG	Mindre tettsted		

VERNEVERDI	<input type="checkbox"/> PRIORITYERT	BYGNINGEN PRIORITYERES SPESIELT SOM BEVARINGSOBJEKT (EVT. INTERN NSB-FREDNING)	<input type="checkbox"/> BYGNINGEN ER FREDET I MEDHOLD AV LOV OM KULTURMINNER
	<input type="checkbox"/> HØY	ENDRINGER SKAL IKKE FORETAS FØR ARKITEKTKONTORET HAR GODKJENT PLANENE. DETTE GJELDER OGSÅ UTSKIFTING AV DØRER, VINDUER, KLEDNING, TAKTEKKING OSV.	
	<input type="checkbox"/> MIDDELS		
	<input checked="" type="checkbox"/> LAV	ENDRINGER KAN FORETAS UTEN GODKJENNING FRA ARKITEKTKONTORET. DET HENVISES TIL GENERELLE RÅD OG RETNINGSLINJER.	
	<input type="checkbox"/> INGEN		

DIMENSJONER	HOVEDMÅL M 16 x 9,5	BEBYGD AREAL M ² 152	ANTALL ETASJER 1	BRUTTO GOLVAREAL M ²
-------------	------------------------	------------------------------------	---------------------	------------------------------------

BYGNINGSDEL	TYPE, KONSTRUKSJON	INSTALLASJON	MERKNAD
FUNDAMENT	Betongmur	SKORSTEIN	STK. 1
KJELLER UNDERETASJE	Oppfylt betong på kult	ELEKTRISITET	Innlagt
YTTERVEGG	1. Teglmur 2. Lettbetongmur	OPPVARMING	PRIMÆRT: Olje SEKUNDÆRT:
FASADEKLEDNING	Puss	VANN	Innlagt
TAKFORM	Saltak	BAD	
TAKTEKING	1. Bølgeblikk. 2. Papp	TOALETT	TYPE: ANTALL:

VINDUER		DEKOR INNSKRIPSJONER	
DØRER		INTERIØR	

BYGGEÅR	AR 1953	MERKNAD
TILBYGGING OMBYGGING FLYTTING	AR 1965	ENDRING Reléhus tilbygd

VEDLIKEHOLDS- TILSTAND	TILSTAND:	I GOD STAND	BEGYNNENDE FORFALL	FRAMSKREDET FORFALL	RUIJN	EVT. FORFALLSÅRSÅK
	AR:					
	1981	X				

FARGESKJEMA	OPPRINNELIG	NÅVÆRENDE	FRAMTIDIG	BYGGHERRE
UTVENDIG VEGG		4B3 Grågul		NSB
VINDSKIER		4B3		ARKITEKT NSB-AK v/A. Sundby
GERIKTER				BYGGMESTER
VINDUER		3D6 Olivengul		BYGNINGSTYPE
DØRER		1B2, 3D6 Gr.grå/Olivengul.Klar		STILPREG
HJØRNEBORD			lakk	

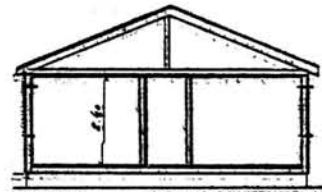
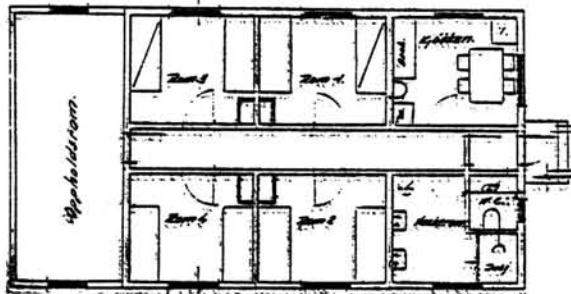
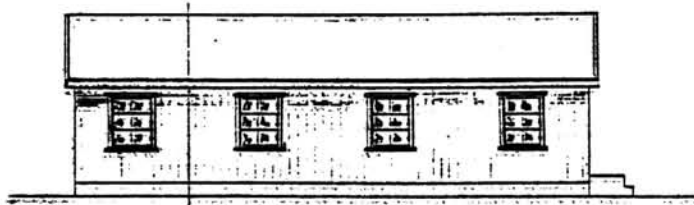
TEGNINGER (ARKIVHENVISNING)	Ak 11161
ELDRE FOTOGRAF.	

ANDRE OPPLYSNINGER	UTGITT	DATO	REGISTR.	DATO 24.9.81
	RETTELSES- BLAD	NR	INNFØRT DEN	AV
		NR	INNFØRT DEN	AV
		NR	INNFØRT DEN	AV

NSB · REGISTRERING AV BYGNINGER

Bak/Had 0703.79

NAVN BYGNINGENS ART	OTTA STASJON Overnattingsbrakke, baneavdelingen	STASJONSNR. 0743	BYGN.NR. 8
BANESTREKNING	072 Lillehammer - Dombås	KILOMETER	297,45
KOMMUNE, MATR.NR.	Sel	GARDSNR.	220
ADRESSE	2670 Otta	BRUKSNR.	5
		DISTRIKT	Hamar



TEGNINGEN VISER: *Endr.tegn. dat. 26.11.1970*

M 1:200

OPPRINNELIG BRUKSFORMÅL	PRIMÆRT Overnattingsbrakke	SEKUNDÆRT	
NÅVÆRENDE BRUKSFORMÅL	PRIMÆRT Kontor, dagrom, hvilerom	SEKUNDÆRT	ANTALL LEILIGHETER: 0 ANTALL OVERNATTINGSROM: 4
FORHOLD TIL ANDRE HUS	Del av anlegg - frittstående		
FYSISK MILJØ- SAMMENHENG	Mindre tettsted		

VERNEVERDI	<input type="checkbox"/> PRIO- RITERT	BYGNINGEN PRIORITERES SPESIELT SOM BEVA- RINGSOBJEKT (EVT. INTERN NSB-FREDNING)	<input type="checkbox"/> BYGNINGEN ER FREDET I MEDHOLD AV LOV OM KULTURMINNER
	<input type="checkbox"/> HØY	ENDRINGER SKAL IKKE FORETAS FØR ARKITEKTKONTORET HAR GODKJENT PLANENE. DETTE GJELDER OGSÅ UTSKIFTING AV DØRER, VINDUER, KLEDNING, TAKTEKKING OSV.	
	<input type="checkbox"/> MIDDELS		
	<input checked="" type="checkbox"/> LAV	ENDRINGER KAN FORETAS UTEN GODKJENNING FRA ARKITEKTKONTORET. DET HENVISES TIL GENE- RELLE RÅD OG RETNINGSLINJER.	
	<input type="checkbox"/> INGEN		

DIMENSJONER	HOVED'IAL M 13,8 x 7,4	BEBYGD AREAL M ² 102	ANTALL ETASJER 1	BRUTTO GOLVAREAL M ²
-------------	---------------------------	------------------------------------	---------------------	------------------------------------

BYGNINGSDEL	TYPE. KONSTRUKSJON	INSTALLASJON	MERKNAD
FUNDAMENT	Betongmur	SKORSTEIN	STK. 0
KJELLER UNDERETASJE	Kryperom, trebjelkelag	ELEKTRISITET	Innlagt
YTTERVEGG	Bindingsverk	OPPVARMING	PRIMÆRT: Elektrisk SEKUNDÆRT:
FASADEKLEDNING	Stående panel, tømmermannspanel	VANN	Innlagt
TAKFORM	Saltak	BAD	Innlagt
TAKTEKKING	Papp	TOALETT	TYPE: WC ANTALL: 1

VINDUER	DEKOR INNSKRIPSJONER
DØRER	INTERIØR Malt stående panel, fyllingsdører. Platekledd i tilbygd oppholdsrom.

BYGGEÅR	ÅR	MERKNAD
TILBYGGING OMBYGGING FLYTTING	ÅR 1970	ENDRING Oppholdsrom mot sør

VEDLIKEHOLDS- TILSTAND	TILSTAND: ÅR:	I GOD STAND	BEGYNNENDE FORFALL	FRAMSKREDET FORFALL	RUIN	EVT. FORFALLSÅRSÅK
	1981	X				

FARGESKJEMA	OPPRINNELIG	NÅVERENDE	FRAMTIDIG	BYGGHERRE
UTVENDIG VEGG		5E3 Gråbrun		NSB ARKITEKT
VINDSKIER		2CD4 Grågul-oliven		BYGGMESTER
GERIKTER		2CD4		
VINDUER		2B2 Gulgrå		BYGNINGSTYPE
DØRER		2CD4		
HJØRNEBORD				STILPREG

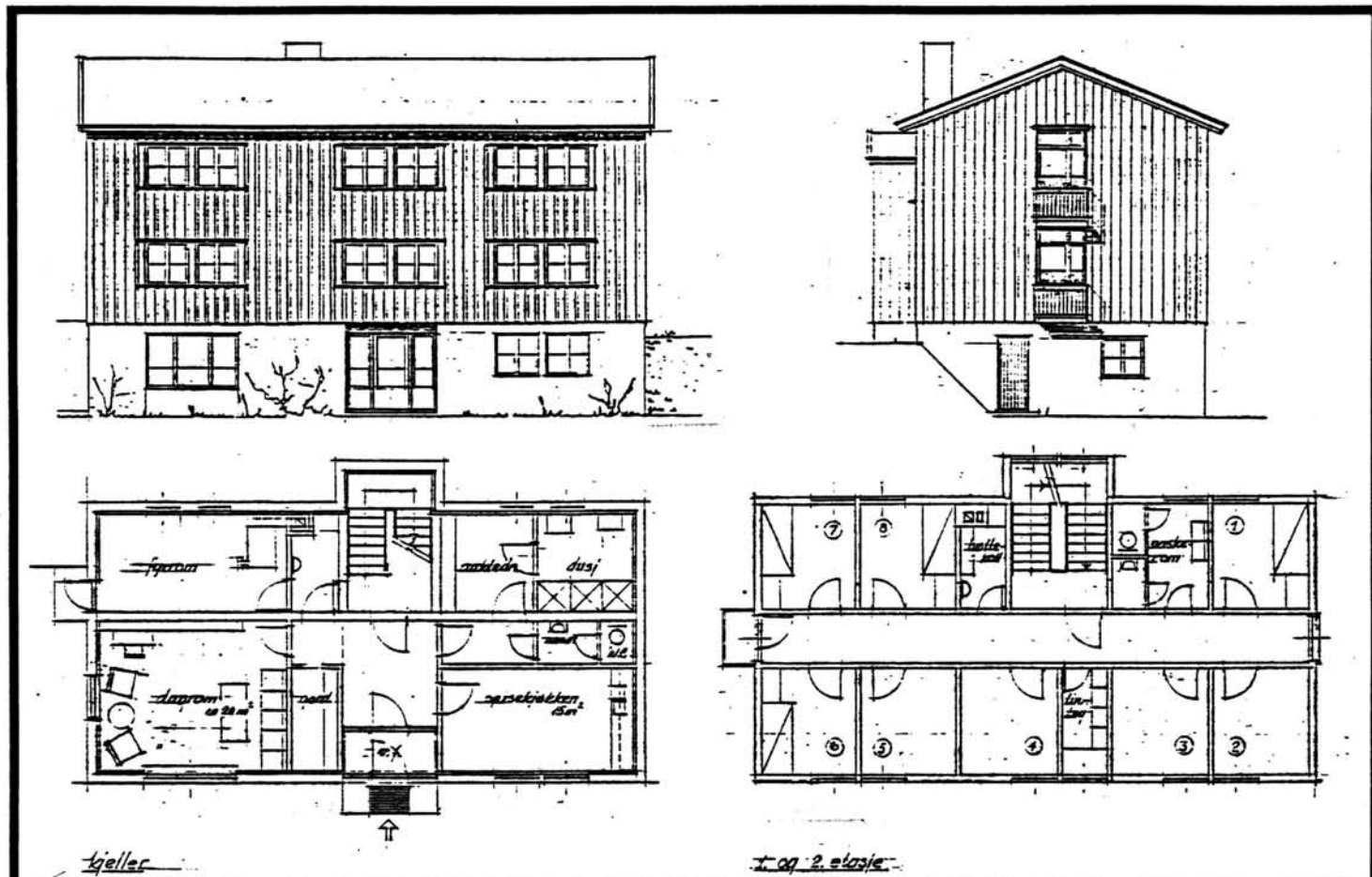
TEGNINGER (ARKIVHENVISNING)	HdB 3108
ELDRE FOTOGRAF.	

ANDRE OPPLYSNINGER	UTGITT	DATO	REGISTR.	DATO 30.9.81
	RETTELSESB- BLAD	NR	INNFØRT DEN	AV
		NR	INNFØRT DEN	AV
		NR	INNFØRT DEN	AV

NSB · REGISTRERING AV BYGNINGER

Bak/Had 0703.79

NAVN BYGNINGENS ART	OTTA STASJON Overnattingsbolig	STASJONSNR. 0743	BYGN.NR. 11
BANESTREKNING	072 Lillehammer - Dombås	KILOMETER 297,51	
KOMMUNE, MATR.NR.	Sel	GÅRDSNR. 220	BRUKSNR. 5
ADRESSE	2670 Otta	DISTRIKT Hamar	



TEGNINGEN VISER: Orig.tegn. dat. 16.6.1956

M 1:200

OPPRINNELIG BRUKSFØRMÅL	PRIMÆRT Overnattingsbolig Dagrom	SEKUNDÆRT	
NAVÆRENDE BRUKSFØRMÅL	PRIMÆRT Overnattingsbolig Dagrom	SEKUNDÆRT	ANTALL LEILIGHETER: 0 ANTALL OVERNATTINGSROM: 16
FORHOLD TIL ANDRE HUS	Del av anlegg - frittstående		
FYSISK MILJØ- SAMMENHENG	Mindre tettsted		

VERNEVERDI	<input type="checkbox"/> PRIO- RITERT	BYGNINGEN PRIORITERES SPESIELT SOM BEVA- RINGSOBJEKT (EVT. INTERN NSB-FREDNING)	<input type="checkbox"/> BYGNINGEN ER FREDET I MEDHOLD AV LOV OM KULTURMINNER
	<input type="checkbox"/> HØY	ENDRINGER SKAL IKKE FORETAS FØR ARKITEKTKONTORET HAR GODKJENT PLANENE. DETTE GJELDER OGSÅ UTSKIFTING AV DØRER, VINDUER, KLEDNING, TAKTEKKING OSV.	
	<input checked="" type="checkbox"/> MIDDELS		
	<input type="checkbox"/> LAV	ENDRINGER KAN FORETAS UTEN GODKJENNING FRA ARKITEKTKONTORET. DET HENVISES TIL GENE- RELLE RÅD OG RETNINGSLINJER.	
	<input type="checkbox"/> INGEN		

DIMENSJONER	HOVED'ÅL M 15,6 x 8	BEBYGD AREAL M ² 125	ANTALL ETASJER 2	BRUTTO GOLVAREAL M ²
-------------	------------------------	------------------------------------	---------------------	------------------------------------

BYGNINGSDEL	TYPE.KONSTRUKSJON	INSTALLASJON	MERKNAD
FUNDAMENT	Betongmur	SKORSTEIN	STK. 1
KJELLER UNDERETASJE	Kjeller, trebjelkelag	ELEKTRISITET	Innlagt
YTTERVEGG		OPPVARMING	PRIMÆRT: Olje SEKUNDÆRT:
FASADEKLEDNING	Stående panel, tømmermannspanel	VANN	Innlagt
TAKFORM	Saltak	BAD	Innlagt
TAKTEKKING	Ski fer "lapp"	TOALETT	TYPE: WC ANTALL: 3

VINDUER		DEKOR INNSKRIPSJONER	
DØRER		INTERIØR	Trehvit panel (oppr.)

BYGGEÅR	AR 1959	MERKNAD
TILBYGGING OMBYGGING FLYTTING	AR	ENDRING

VEDLIKEHOLDS- TILSTAND	TILSTAND:	I GOD STAND	BEGYNNENDE FORFALL	FRAMSKREDET FORFALL	RUIN	EVT. FORFALLSÅRSÅK
	AR:					
	1981.	X				

FARGESKJEMA	OPPRINNELIG	NAVÆRENDE	FRAMTIDIG	BYGGHERRE
UTVENDIG VEGG		4-5B7 Guloransje		NSB ARKITEKT NSB-AK v/A. Sundby og Julia Kristiansen
VINDSKIER		4-5B7		
GERIKTER		5-6D7 Lys brun		BYGGMESTER
VINDUER		4B3 Grågul		BYGNINGSTYPER
DØRER		5-6D7		
HJØRNEBORD				
				STILPREG

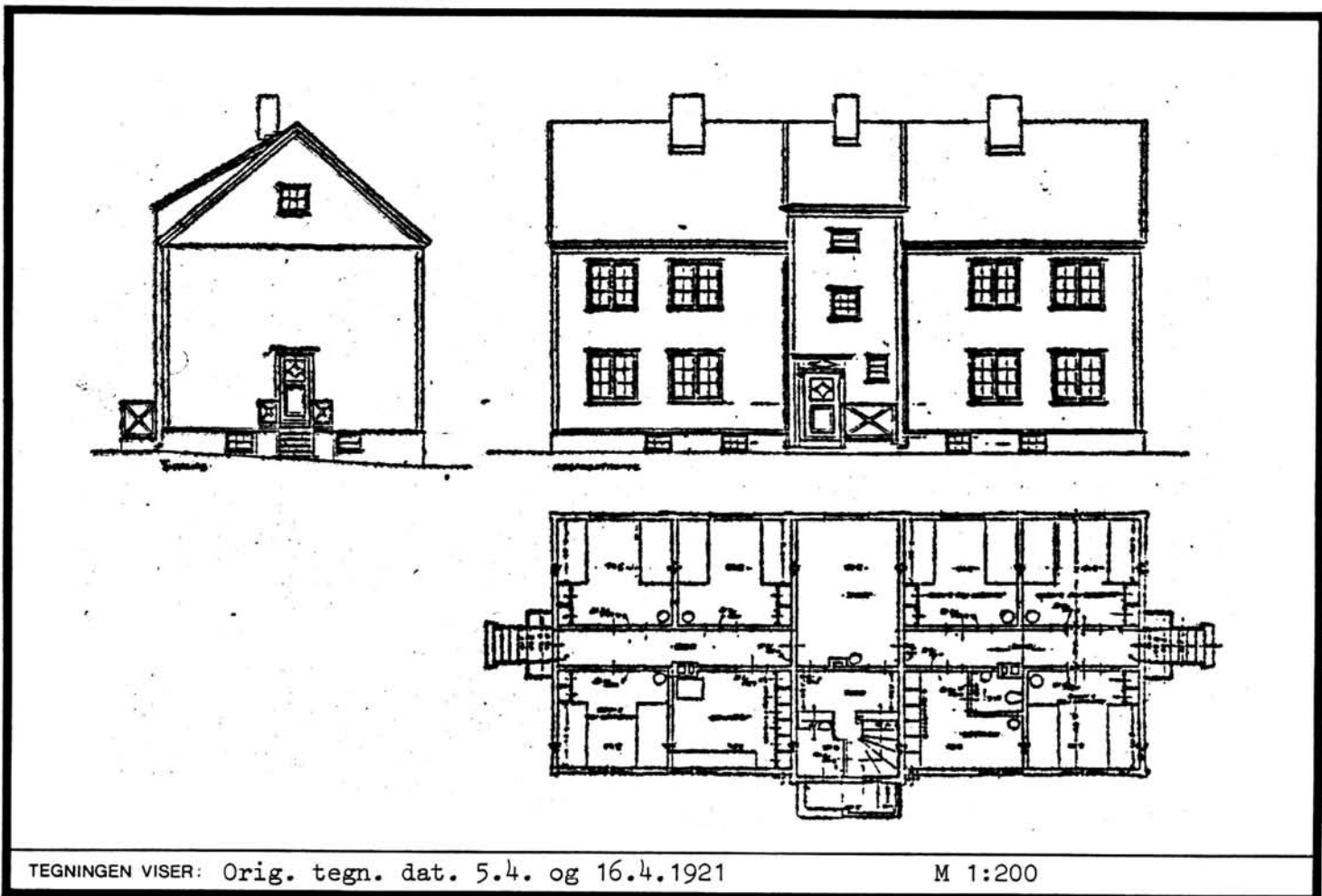
TEGNINGER (ARKIVHENVISNING)	Ak 10871
ELDRE FOTOGRAF.	

ANDRE OPPLYSNINGER	UTGITT	DATO	REGISTR.	DATO 25.9.81
	RETTELSES- BLAD	NR	INNFØRT DEN	AV
		NR	INNFØRT DEN	AV
	NR	INNFØRT DEN	AV	

NSB - REGISTRERING AV BYGNINGER

Bak/Had 0703.79

NAV BYGNINGENS ART	OTTA STASJON Betjentbolig (søndre)	STASJONSNR.	0743	BYGN.NR.	12
BANESTREKNING	072 Lillehammer - Dombås	KILOMETER	297,53		
KOMMUNE.MATR.NR.	Sel	GÅRDSNR.	220	BRUKSNR.	5
ADRESSE	2670 Otta	DISTRIKT	Hamar		



TEGNINGEN VISER: Orig. tegn. dat. 5.4. og 16.4.1921

M 1:200

OPPRINNELIG BRUKSFØRMÅL	PRIMÆRT Bolig -Overnatting	SEKUNDÆRT	
NÅVÆRENDE BRUKSFØRMÅL	PRIMÆRT Bolig	SEKUNDÆRT	ANTALL LEILIGHETER: 2 ANTALL OVERNATTINGSROM: 6
FORHOLD TIL ANDRE HUS	Del av anlegg - frittstående		
FYSISK MILJØ- SAMMENHENG	Mindre tettsted		

VERNEVERDI	<input type="checkbox"/>	PRIORITERT	BYGNINGEN PRIORITERES SPESIELT SOM BEVARINGSOBJEKT (EVT. INTERN NSB-FREDNING)	<input type="checkbox"/>	BYGNINGEN ER FREDET I MEDHOLD AV LOV OM KULTURMINNER
	<input type="checkbox"/>	HØY	ENDRINGER SKAL IKKE FORETAS FØR ARKITEKTKONTORET HAR GODKJENT PLANENE. DETTE GJELDER OGSÅ UTSKIFTING AV DØRER, VINDUER, KLEDNING, TAKTEKKING OSV.		
	<input checked="" type="checkbox"/>	MIDDELS			
	<input type="checkbox"/>	LAV	ENDRINGER KAN FORETAS UTEN GODKJENNING FRA ARKITEKTKONTORET. DET HENVISES TIL GENERELLE RÅD OG RETNINGSLINJER.		
	<input type="checkbox"/>	INGEN			

DIMENSJONER	HØVED'IAL M 17,42 x 7,7	BEBYGD AREAL M ² 134	ANTALL ETASJER 2	BRUTTO GOLVAREAL M ²
-------------	----------------------------	------------------------------------	---------------------	------------------------------------

BYGNINGSDEL	TYPE. KONSTRUKSJON	INSTALLASJON	MERKNAD
FUNDAMENT	Tegl/gråsteinsmur	SKORSTEIN	STK. 3
KJELLER UNDERETASJE	Kjeller, trebjelkelag	ELEKTRISITET	Innlagt
YTTERVEGG	Bindingsverk, plankefyll	OPPVARMING	PRIMÆRT: Ved SEKUNDÆRT:
FASADEKLEDNING	Stående panel, vekselpanel	VANN	Innlagt
TAKFORM	Saltak	BAD	
TAKTEKKING	Skifer "fasett"	TOALETT	TYPE: WC ANTALL: 4

VINDUER		DEKOR INNSKRIPSJONER	Profiler/dekor ved hoved- inngangsdør
DØRER		INTERIØR	Oppr. panel

BYGGÅR	ÅR 1920	MERKNAD
TILBYGGING OMBYGGING FLYTTING	ÅR	ENDRING

VEDLIKEHOLDS- TILSTAND	TILSTAND:	I GOD STAND	BEGYNNENDE FORFALL	FRAMSKREDET FORFALL	RUIN	EVT. FORFALLSÅRSÅK
	ÅR:					
	1981		X			Dårlig maling. Vannbord ved vindskier dårlige.

FARGESKJEMA	OPPRINNELIG	NÅVERENDE	FRAMTIDIG	BYGGHERRE
UTVENDIG VEGG		4C4 Grågul		NSB
VINDSKIER		4C4		ARKITEKT
GERIKTER		Hvite og 4B2 Gulgrå		NSB-AK v/G. Hoel
VINDUER		Hvite		BYGGMESTER
DØRER		4B2 Gulgrå		BYGNINGSTYPER
HJØRNEBORD		4C4 Grågul		Som Otta bolig nordre (og tiln. Dombås bolig III)
				STILPREG

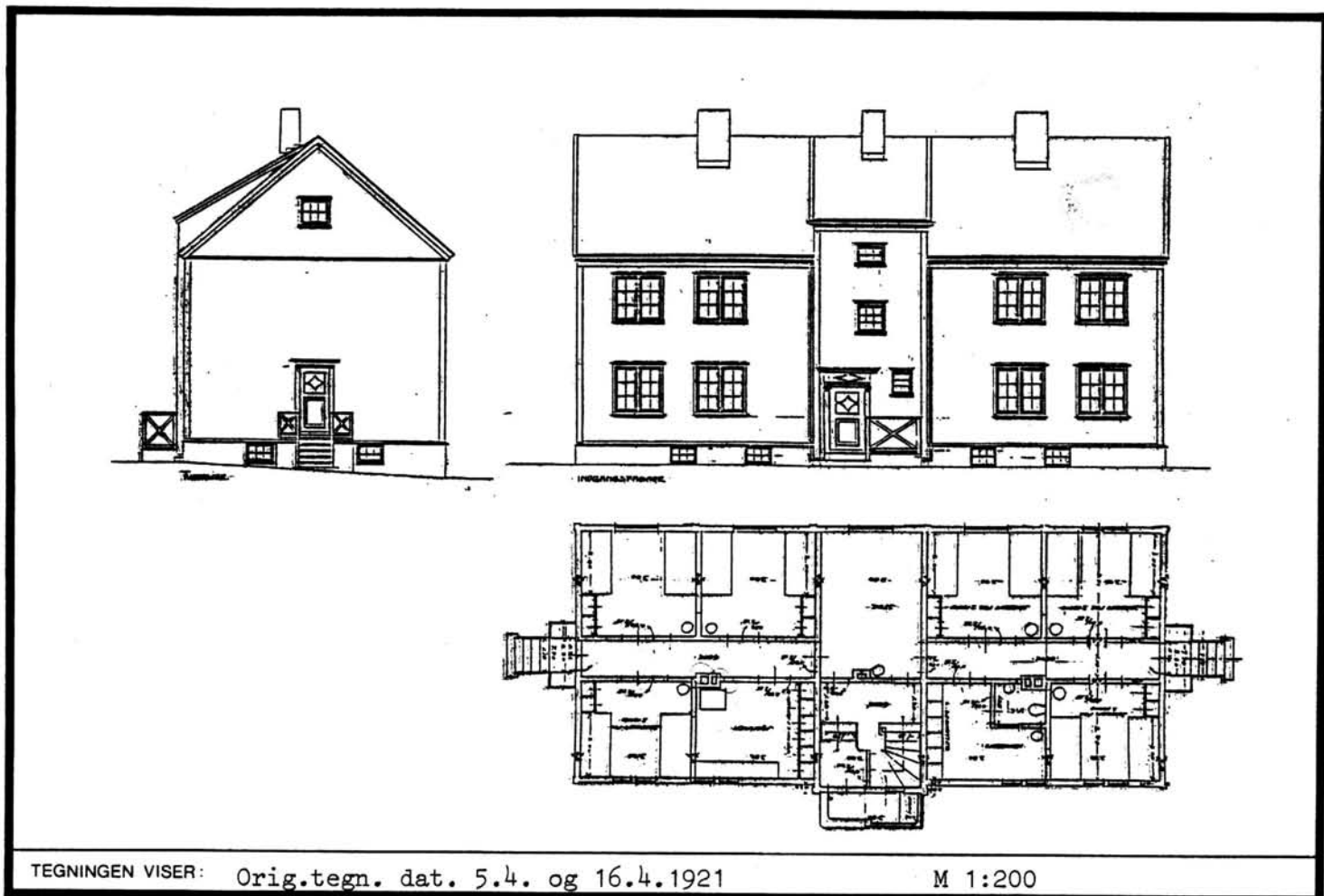
TEGNINGER (ARKIVHENVISNING)	Ak 2784
ELDRE FOTOGRAF.	

ANDRE OPPLYSNINGER	-WC i kjelleren Ikke bad/wc i 1. eller 2. etasje. Delevis ute av bruk	UTGITT	DATO	REGISTR.	DATO
					25.9.81
		RETTELSES- BLAD	NR	INNFORT DEN	AV
			NR	INNFORT DEN	AV
			NR	INNFORT DEN	AV

NSB · REGISTRERING AV BYGNINGER

Bak/Had 0703.79

NAVN BYGNINGENS ART	OTTA STASJON Betjentbolig (nordre)	STASJONSNR. 0743	BYGN.NR. 13
BANESTREKNING	072 Lillehammer - Dombås	KILOMETER 297,56	
KOMMUNE.MATR.NR.	Sel	GÅRDSNR. 220	BRUKSNR. 5
ADRESSE	2670 Otta	DISTRIKT Hamar	



TEGNINGEN VISER: Orig.tegn. dat. 5.4. og 16.4.1921

M 1:200

OPPRINNELIG BRUKSFORMÅL	PRIMÆRT Bolig -Overnatting	SEKUNDÆRT	
NÅVÆRENDE BRUKSFORMÅL	PRIMÆRT Bolig	SEKUNDÆRT	ANTALL LEILIGHETER: 2 ANTALL OVERNATTINGSROM: 6
FORHOLD TIL ANDRE HUS	Del av anlegg - frittstående		
FYSISK MILJØ- SAMMENHENG	Mindre tettsted		

VERNEVERDI	<input type="checkbox"/> PRIO- RITERT	BYGNINGEN PRIORITERES SPESIELT SOM BEVA- RINGSOBJEKT (EVT. INTERN NSB-FREDNING)	<input type="checkbox"/> BYGNINGEN ER FREDET I MEDHOLD AV LOV OM KULTURMINNER
	<input type="checkbox"/> HØY	ENDRINGER SKAL IKKE FORETAS FØR ARKITEKTKONTORET HAR GODKJENT PLANENE. DETTE GJELDER OGSÅ UTSKIFTING AV DØRER, VINDUER, KLEDNING, TAKTEKKING OSV.	
	<input checked="" type="checkbox"/> MIDDELS		
	<input type="checkbox"/> LAV	ENDRINGER KAN FORETAS UTEN GODKJENNING FRA ARKITEKTKONTORET. DET HENVISES TIL GENE- RELLE RÅD OG RETNINGSLINJER.	
<input type="checkbox"/> INGEN			

DIMENSJONER	HOVED'ÅL M 17,42 x 7,7	BEBYGD AREAL M ² 134	ANTALL ETASJER 2	BRUTTO GOLVAREAL M ²
-------------	---------------------------	------------------------------------	---------------------	------------------------------------

BYGNINGSDEL	TYPE.KONSTRUKSJON	INSTALLASJON	MERKNAD
FUNDAMENT	Tegl/gråsteinsmur	SKORSTEIN	STK. 3
KJELLER UNDERETASJE	Kjeller, trebjelkelag	ELEKTRISITET	Innlagt
YTTERVEGG	Bindingsverk, plankefyll	OPPVARMING	PRIMERT: Ved SEKUNDÆRT:
FASADEKLEDNING	Stående panel, vekselpanel	VANN	Innlagt
TAKFORM	Saltak	BAD	
TAKTEKKING	Skifer "lapp"	TOALETT	TYPE: WC ANTALL: 4

VINDUER		DEKOR INNSKRIPSJONER	Profiler/dekor ved hoved- inngangsdør
DØRER		INTERIØR	Opprinnelig panel

BYGGEÅR	ÅR 1920	MERKNAD
TILBYGGING OMBYGGING FLYTTING	ÅR	ENDRING

VEDLIKEHOLDS- TILSTAND	TILSTAND: ÅR:	I GOD STAND	BEGYNNENDE FORFALL	FRAMSKREDET FORFALL	RUIN	EVT. FORFALLSÅRSÅK
	1981		X			Dårlig maling. Dårlig vannbord v/vindski

FARGESKJEMA	OPPRINNELIG	NAVÆRENDE	FRAMTIDIG	BYGGHERRER
UTVENDIG VEGG		4C4 Grågul		NSB
VINDSKIER		4C4		ARKITEKT
GERIKTER		Hvit og 4B2 gulgrå(v/dører)		NSB-AK v/G. Hoel
VINDUER		Hvite		BYGGMESTER
DØRER		4B2 Gulgrå		BYGNINGSTYPE
HJØRNEBORD		4C4 Grågul		Som Otta bolig søndre(og tiln. Dombås bolig III)
				STILPREG

TEGNINGER (ARKIVHENVISNING)	Ak 2784
ELDRE FOTOGRAF.	

ANDRE OPPLYSNINGER	-WC i kjelleren. -Ikke bad/wc i 1. eller 2.etasje. - Delevis ute av bruk.	UTGITT	DATO	REGISTR.	DATO
					25.9.81
		RETTELSES- BLAD	NR	INNFORT DEN	AV
			NR	INNFORT DEN	AV
		NR	INNFORT DEN	AV	


NSB · REGISTRERING AV BYGNINGER

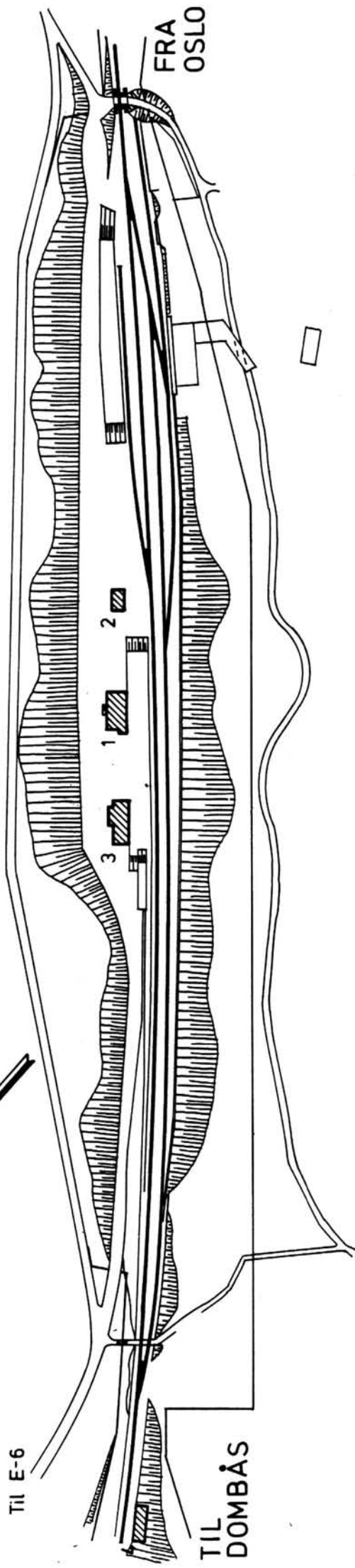
UTGITT:
REVIDERT:

STASJONSNR	STASJON/STREKNING/ANLEGG	BANE/BILROUTE	DISTRIKT
	OTTA - SEL	EIDSVOLL - DOMBÅSBANEN	HAMAR


BYGN NR	KILOMETER	BYGNINGSTYPE	ADRESSE	MATRIKkel GNR, BNR	BEBYGD AREAL	ETG	BRUTTO GOLVFLATE	HOVED-MATERIALE	BYGGEGEAR	TEGNINGER ARKIVNR	MERKNAD	EGET SKIEMA
	300,60	Hvilebu	Otta		8,5	1	8,5	Tre			Forfallen	
	302,80	Hvilebu m/vedbu	"		30	1	30	Tre	1952			
	305,28	Hvilebu	"		57	1	57	Tre	1952			
	306,19	Hvilebu	"		8,5	1	8,5	Tre			Forfallen	







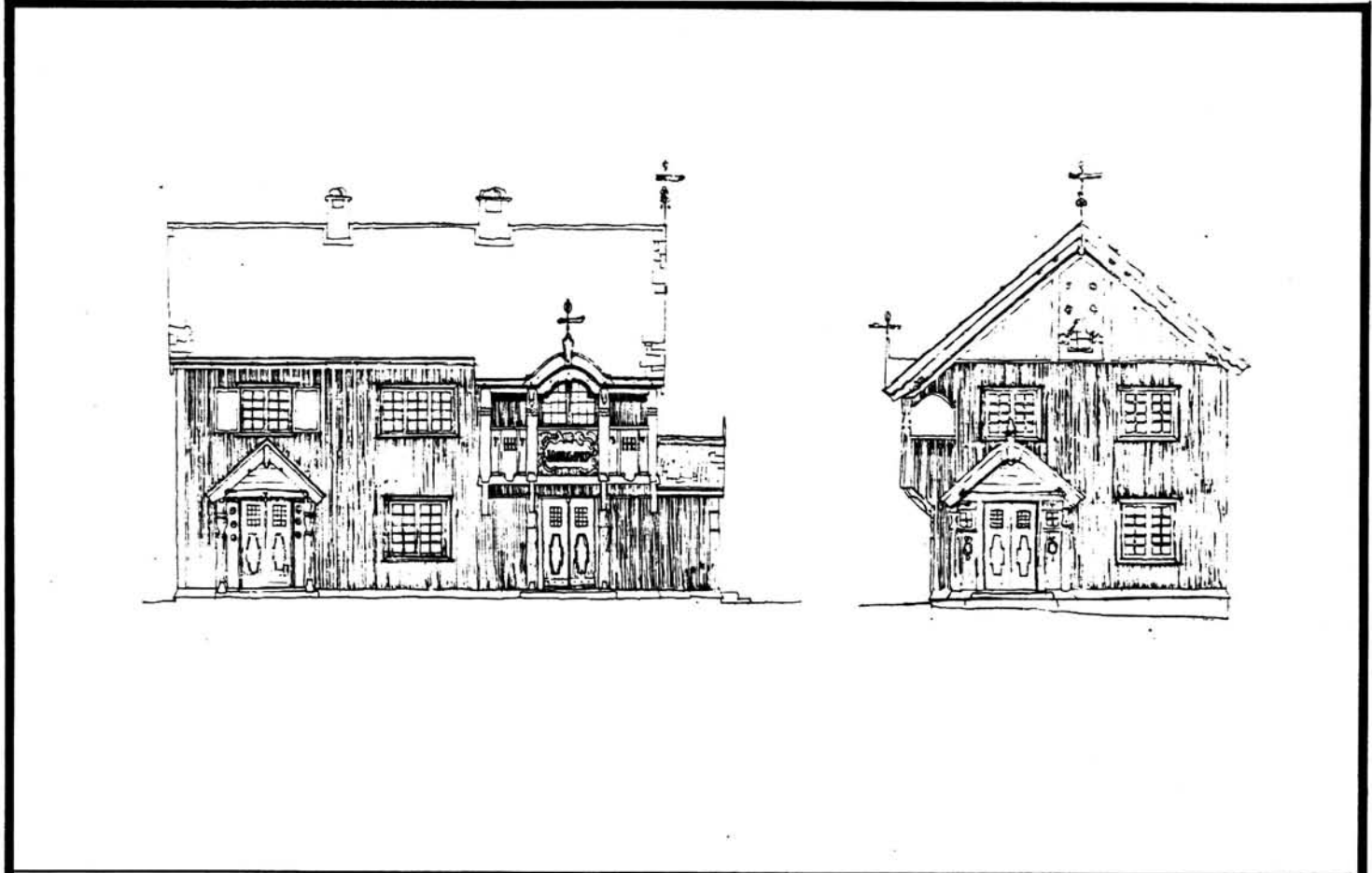
SITUASJONS- KART OVER: Sel stasjon	
BANE- BETEGNELSE:	072 Lilleh.-Dombås
MÅLSTOKK:	1:2000 DATO: sept.-81
UTSNITT AV LINJEKART NR.: HdB. 1022-6	
BUSHOLDEPLASS I DIREKTE TILKNYTNING TIL STASJONEN?	JA <input type="radio"/> NEI <input checked="" type="radio"/>
DRØRHOLODEPLASS I DIREKTE TILKNYTNING TIL STASJONEN?	JA <input type="radio"/> NEI <input checked="" type="radio"/>



NSB - REGISTRERING AV BYGNINGER

Bak/Had 0703.79

NAV BYGNINGENS ART	SEL STASJON Stasjonsbygning	STASJONSNR. 0744	BYGN.NR. 1
BANESTREKNING	072 Lillehammer - Dombås	KILOMETER 308,93	
KOMMUNE, MATR.NR.	Sel	GÅRDSNR. 275	BRUKSNR. 38
ADRESSE	2664 Sel	DISTRIKT Hamar	



TEGNINGEN VISER: Utkast (originaltegning) dat. febr. 1912.

M 1:200

OPPRINNELIG BRUKSFORMÅL	PRIMÆRT Stasjonsbygning -Bolig -Ekspedisjon	SEKUNDÆRT Overnatting	
NÅVÆRENDE BRUKSFORMÅL	PRIMÆRT Bolig -Hvilerom -Relehus	SEKUNDÆRT	ANTALL LEILIGHETER: 1 ANTALL OVERNATTINGSROM: 0
FORHOLD TIL ANDRE HUS	Del av anlegg - frittstående		
FYSISK MILJØ- SAMMENHENG	Mindre tettsted		

VERNEVERDI	<input checked="" type="checkbox"/>	PRIORITERT	BYGNINGEN PRIORITERES SPESIELT SOM BEVARINGSOBJEKT (EVT. INTERN NSB-FREDNING)	<input type="checkbox"/>	BYGNINGEN ER FREDET I MEDHOLD AV LOV OM KULTURMINNER
	<input type="checkbox"/>	HØY	ENDRINGER SKAL IKKE FORETAS FØR ARKITEKTKONTORET HAR GODKJENT PLANENE. DETTE GJELDER OGSÅ UTSKIFTING AV DØRER, VINDUER, KLEDNING, TAKTEKKING OSV.		
	<input type="checkbox"/>	MIDDELS			
	<input type="checkbox"/>	LAV	ENDRINGER KAN FORETAS UTEN GODKJENNING FRA ARKITEKTKONTORET. DET HENVISES TIL GENERELLE RÅD OG RETNINGSLINJER.		
<input type="checkbox"/>	INGEN				

DIMENSJONER	HOVEDÅL M 13,3 x 8	BEBYGD AREAL M ² 112	ANTALL ETASJER 2	BRUTTO GOLVAREAL M ²
-------------	-----------------------	------------------------------------	---------------------	---------------------------------

BYGNINGSDEL	TYPE.KONSTRUKSJON	INSTALLASJON	MERKNAD
FUNDAMENT	Fuget gråsteinsmur	SKORSTEIN	STK. 2
KJELLER UNDERETASJE	Kjeller,trebjelkelag	ELEKTRISITET	Innlagt
YTTERVEGG		OPPVARMING	PRIMÆRT: SEKUNDÆRT:
FASADEKLEDNING	Stående panel, over/underligger	VANN	Innlagt
TAKFORM	Saltak	BAD	Innlagt
TAKTEKKING	Skifer, lapp	TOALETT	TYPE: ANTALL: WC 2

VINDUER	Opprinnelige	DEKOR INNSKRIPSJONER	Dekorerte pilastre,hjørnebord vindskier,dør- og vindusomram. m.m.
DØRER	Opprinnelige	INTERIØR	Opprinnelig interiør og panel i 1.etg.

BYGGEÅR	ÅR 1913	MERKNAD
TILBYGGING OMBYGGING FLYTTING	ÅR	ENDRING Innreda hvilerom m/wc og dusj. Bad og wc i bolig.

VEDLIKEHOLDSTILSTAND	TILSTAND:	I GOD STAND	BEGYNNENDE FORFALL	FRAMSKREDET FORFALL	RUIN	EVT. FORFALLSÅRSÅK
	ÅR:	1981	X			

FARGESKJEMA	OPPRINNELIG	NAVÆRENDE	FRAMTIDIG	BYGGHERRE
UTVENDIG VEGG		9F8 Mørk brun		NSB
VINDSKIER		9F8		ARKITEKT A. Arneberg
GERIKTER		Hvite/9F8		BYGGMESTER
VINDUER		22A2 Blå-hvit		BYGNINGSTYPE
DØRER		22A2		Som Dovre
HJØRNEBORD		9F8		STILPREG

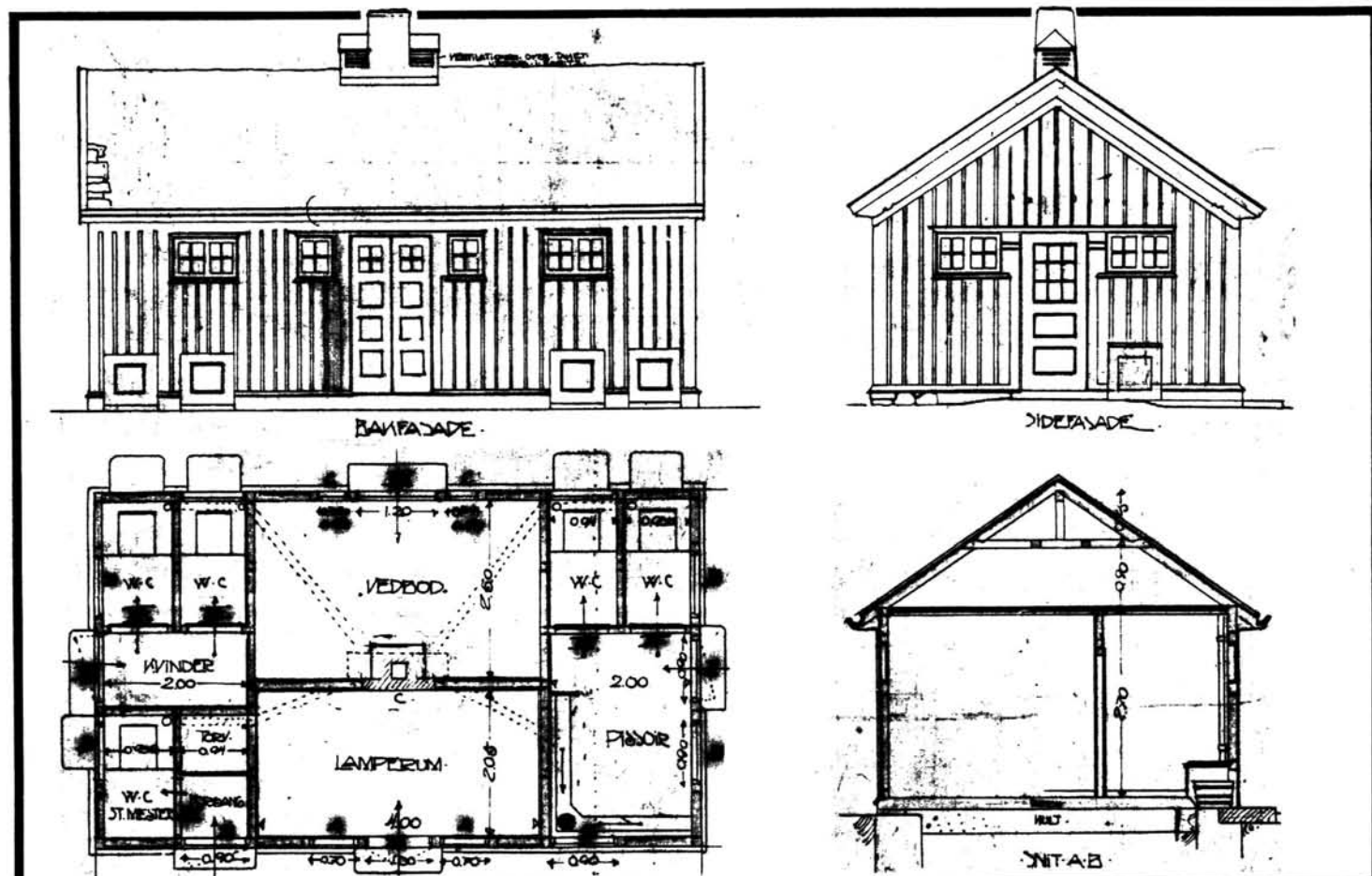
TEGNINGER (ARKIVHENVISNING)	Bd 286
ELDRE FOTOGRAF.	

ANDRE OPPLYSNINGER	Resultat av arkitektkonkurrans for bygninger på stasjonene Sel (Laurgaard), Brennhaug, Dovre og Dombås.	UTGITT	DATO	REGISTR	DATO
					23.9.81
		RETTELSESBLAD	NR	INNFØRT DEN	AV
			NR	INNFØRT DEN	AV
NR	INNFØRT DEN		AV		

NSB · REGISTRERING AV BYGNINGER

Bak/Had 0703.79

NAVN BYGNINGENS ART	SEL STASJON Uthus	STASJONSNR. 0744	BYGN. NR. 2
BANESTREKNING	072 Lillehammer - Dombås	KILOMETER 308,89	
KOMMUNE. MATR. NR.	Sel	GÅRDSNR.	BRUKSNR.
ADRESSE	2664 Sel	DISTRIKT Hamar	



TEGNINGEN VISER: Originaltegning, udatert.

M 1:100

OPPRINNELIG BRUKSFØRMÅL	PRIMÆRT Uthus Privet Vedbu	SEKUNDÆRT Lamperom	
NAVÆRENDE BRUKSFØRMÅL	PRIMÆRT Uthus Vedbu Redskapsbu	SEKUNDÆRT	ANTALL LEILIGHETER: 0 ANTALL OVERNATTINGSROM: 0
FORHOLD TIL ANDRE HUS	Del av anlegg - frittstående		
FYSISK MILJØ-SAMMENHENG	Mindre tettsted		

VERNEVERDI	<input checked="" type="checkbox"/> PRIORITYERT	BYGNINGEN PRIORITYERES SPESIELT SOM BEVARINGSOBJEKT (EVT. INTERN NSB-FREDNING)	<input type="checkbox"/> BYGNINGEN ER FREDET I MEDHOLD AV LOV OM KULTURMINNER
	<input type="checkbox"/> HØY	ENDRINGER SKAL IKKE FORETAS FØR ARKITEKKTØRET HAR GODKJENT PLANENE. DETTE GJELDER OGSÅ UTSKIFTING AV DØRER, VINDUER, KLEDNING, TAKTEKKING OSV.	
	<input type="checkbox"/> MIDDELS		
	<input type="checkbox"/> LAV	ENDRINGER KAN FORETAS UTEN GODKJENNING FRA ARKITEKKTØRET. DET HENVISES TIL GENERELLE RÅD OG RETNINGSLINJER.	
	<input type="checkbox"/> INGEN		

DIMENSJONER	HOVED'ÅL M 8,5 x 5	BEBYGD AREAL M ² 42	ANTALL ETASJER	BRUTTO GOLVAREAL M ²
-------------	-----------------------	-----------------------------------	-------------------	------------------------------------

BYGNINGSDEL	TYPE.KONSTRUKSJON	INSTALLASJON	MERKNAD
FUNDAMENT	Fuget natursteinsmur	SKORSTEIN	STK. 1
KJELLER UNDERETASJE	1. Oppfylt, betong på kult 2. Oppfylt, jordgulv	ELEKTRISITET	Innlagt
YTTERVEGG	Bindingsverk	OPPVARMING	PRIMÆRT: SEKUNDÆRT:
FASADEKLEDNING	Stående panel, som stasjonsbygning.	VANN	Ikke innlagt
TAKFORM	Saltak	BAD	TYPE:
TAKTEKKING	Skifer "lapp"	TOALETT	ANTALL:

VINDUER	Opprinnelige	DEKOR INNSKRIPSJONER	Profiler på vindskier. Smi- jernslampe.
DØRER	Satt inn dobbel port til dresin- bu. Dør mot sør pl. slått. Øvrige opprinnelig.	INTERIØR	

BYGGEÅR	ÅR 1913	MERKNAD
TILBYGGING OMBYGGING FLYTTING	ÅR	ENDRING Toaletter omgjort til dresinbu (mot sør) og redskapsbu (mot nord) Vegg mellom vedbu og lampebu er fjernet.

VEDLIKEHOLDS- TILSTAND	TILSTAND: ÅR:	GOD STAND	BEGYNNENDE FORFALL	FRAMSKREDET FORFALL	RUIN	EVT. FORFALLSÅRSÅK
	1983	X				

FARGESKJEMA	OPPRINNELIG	NAVÆRENDE	FRAMTIDIG	BYGGHERRE
UTVENDIG VEGG		9F8 Mørk brun		NSB
VINDSKIER		9F8		ARKITEKT
GERIKTER		4B3 Grågul		Arnstein Arneberg
VINDUER		22A2 Blå hvit		BYGGMESTER
DØRER		22A2		BYGNINGSTYPE
HJØRNEBORD		9F8		Som Dovre (revet)
				STILPREG

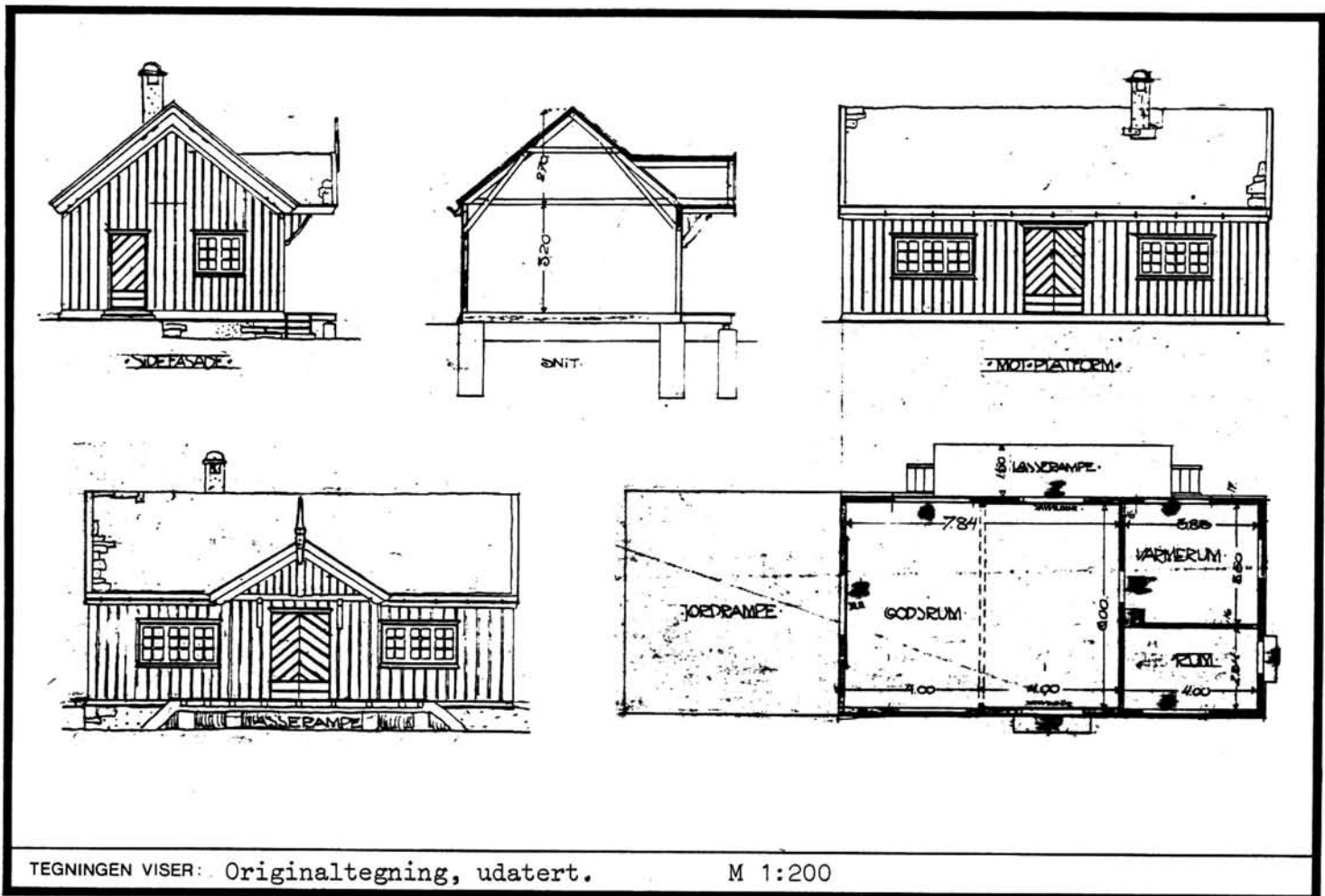
TEGNINGER (ARKIVHENVISNING)	Bd 474
ELDRE FOTOGRAF.	

ANDRE OPPLYSNINGER	UTGITT	DATO	REGISTR.	DATO
				27.9.83
	RETTELSES- BLAD	NR	INNFØRT DEN	AV
		NR	INNFØRT DEN	AV
NR		INNFØRT DEN	AV	

NSB · REGISTRERING AV BYGNINGER

Bak/Had 0703.79

NAVN BYGNINGENS ART	SEL STASJON Godshus	STASJONSNR. 0744	BYGN.NR. 3
BANESTREKNING	072 Lillehammer - Dombås	KILOMETER 308,97	
KOMMUNE.MATR.NR.	Sel	GÅRDSNR. 275	BRUKSNR. 38
ADRESSE	2664 Sel	DISTRIKT Hamar	



OPPRINNELIG BRUKSFORMÅL	PRIMÆRT Godshus	SEKUNDÆRT	
NÅVÆRENDE BRUKSFORMÅL	PRIMÆRT Uthus Materiallager	SEKUNDÆRT	ANTALL LEILIGHETER: 0 ANTALL OVERNATTINGSROM: 0
FORHOLD TIL ANDRE HUS	Del av anlegg - frittstående		
FYSISK MILJØ- SAMMENHENG	Mindre tettsted		

VERNEVERDI	<input checked="" type="checkbox"/> PRIO- RITERT	BYGNINGEN PRIORITERES SPESIELT SOM BEVA- RINGSOBJEKT (EVT. INTERN NSB-FREDNING)	<input type="checkbox"/> BYGNINGEN ER FREDET I MEDHOLD AV LOV OM KULTURMINNER
	<input type="checkbox"/> HØY	ENDRINGER SKAL IKKE FORETAS FØR ARKITEKTKONTORET HAR GODKJENT PLANENE. DETTE GJELDER OGSÅ UTSKIFTING AV DØRER, VINDUER, KLEDNING, TAKTEKKING OSV.	
	<input type="checkbox"/> MIDDELS		
	<input type="checkbox"/> LAV	ENDRINGER KAN FORETAS UTEN GODKJENNING FRA ARKITEKTKONTORET. DET HENVISES TIL GENE- RELLE RÅD OG RETNINGSLINJER.	
<input type="checkbox"/> INGEN			

DIMENSJONER	HOVED*1AL M 17,7 x 6,34	BEBYGD AREAL M ² 109	ANTALL ETASJER 1	BRUTTO GOLVAREAL M ²
-------------	----------------------------	------------------------------------	---------------------	------------------------------------

BYGNINGSDEL	TYPE, KONSTRUKSJON	INSTALLASJON	MERKNAD
FUNDAMENT	Fuget gråsteinsmur	SKORSTEIN	STK. 0
KJELLER UNDERETASJE	Kryperom, trebjelkølag	ELEKTRISITET	Innlagt
YTTERVEGG	Bindingsverk	OPPVARMING	PRIMÆRT: SEKUNDÆRT:
FASADEKLEDNING	Stående panel, som stasjonsbygning	VANN	Ikke innlagt
TAKFORM	Saltak	BAD	TYPE:
TAKTEKING	Skifer "lapp"	TOALETT	ANTALL:

VINDUER		DEKOR INNSKRIPSJONER	Profiler på vindskier
DØREØ		INTERIØR	

BYGGEÅR	ÅR 1913	MERKNAD
TILBYGGING OMBYGGING FLYTTING	ÅR	ENDRING Tilbygd mot nord

VEDLIKEHOLDS- TILSTAND	TILSTAND: ÅR:	I GOD STAND	BEGYNNENDE FORFALL	FRAMSKREDET FORFALL	RUIN	EVT. FORFALLSÅRSÅK
	1981	X				

FARGESKJEMA	OPPRINNELIG	NAVÆRENDE	FRAMTIDIG	BYGGHERRE
UTVENDIG VEGG		9F8 Mørk brun		NSB
VINDSKIER		9F8		ARKITEKT
GERIKTER		Hvite og 9F8		A. Arneberg
VINDUER		22A2 Blå hvit		BYGGMESTER
DØRER		22A2		BYGNINGSTYPE
HJØRNEBORD		9F8		Som Brennhaug og Dovre.
				STILPREG

TEGNINGER (ARKIVHENVISNING)	Bd 59† (forlenga mot nord)
ELDRE FOTOGRAF.	


ANDRE OPPLYSNINGER	UTGITT	DATO	REGISTR.	DATO 23.9.81
	RETTELSES- BLAD	NR	INNFØRT DEN	AV
		NR	INNFØRT DEN	AV
	NR	INNFØRT DEN	AV	

NSB · REGISTRERING AV BYGNINGER

UTGITT:
REVIDERT:

STASJONSNR	STASJON/STREKNING/ANLEGG	BANE/BILROUTE	DISTRIKT
	SEL - BRENNHAUG	EIDSVOLL - DOMBÅSBANEN	HAMAR

BYGN NR	KILOMETER	BYGNINGSTYPE	ADRESSE	MATRIKSEL GNR BNR	BEBYGD AREAL	ETG	BRUTTO GOLVFLATE	HØVED- MATERIALE	BYGGEGAR	TEGNINGER ARKIVNR	MERKNAD	EGET SKEMA
	312,54	Hvilebu, materialbu	Sel		24	1	24	Tre	1950			
	315,59	Hvilebu	Brennhaug		28	1	28	Tre	1946			
	318,48	Hvilebu	"		57	1	57	Tre	1952			



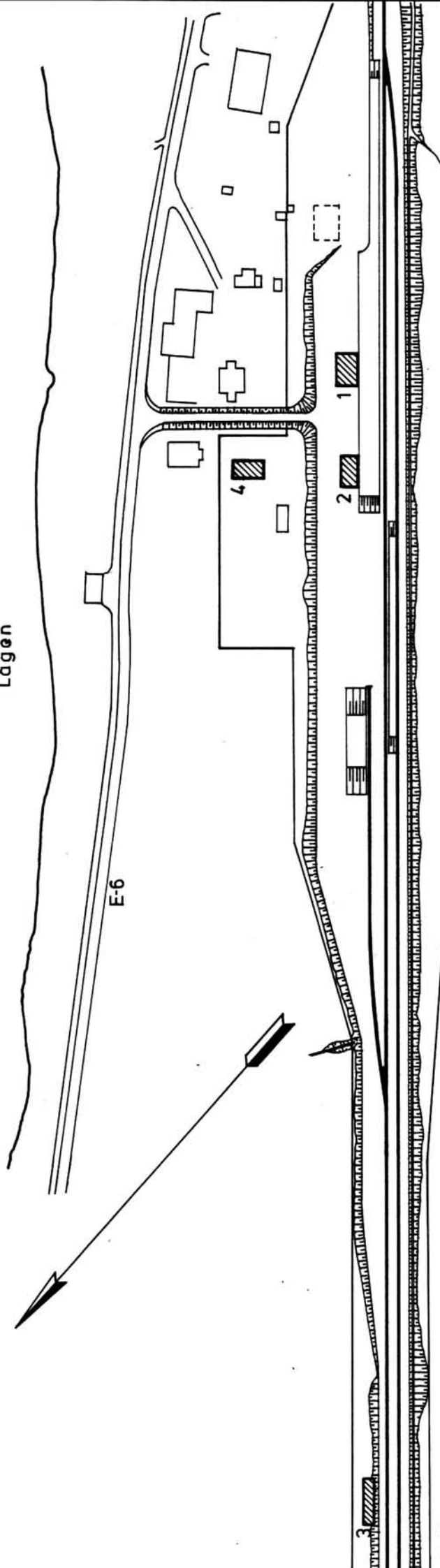
NSB - REGISTRERING AV BYGNINGER

UTGITT:
REVIDERT:

STASJONSNR		STASJON/STREKNING/ANLEGG		BANE/BILROUTE		EIDSVOLL - DOMBÅSBANEN		DISTRIKT				
0745		BRENNHAUG STASJON						HAMAR				
BYGN NR	KILOMETER	BYGNINGSTYPE	ADRESSE	MATRIKkel GNR BNR	BEBYGD AREAL	ETG	BRUTTO GOLVFLATE	HOVED-MATERIALE	BYGGEGAR	TEGNINGER ARKIVNR.	MERKNAD	EGET SKJEMA
1	321,84	Stasjonsbygning	Brennhaug		112	2		Tre	1913	Bd. 335		X
2	321,88	Godshus	"		77	1	77	Tre	1913	Bd. 591		X
3	322,26	Hvilebu	"		52	1	52	Tre	1951		Skal rives	
4	321,88	Vokterbolig	"		83	2		Tre	1913		Skal rives	X

Lågen

E-6



TIL
DOMBÅS

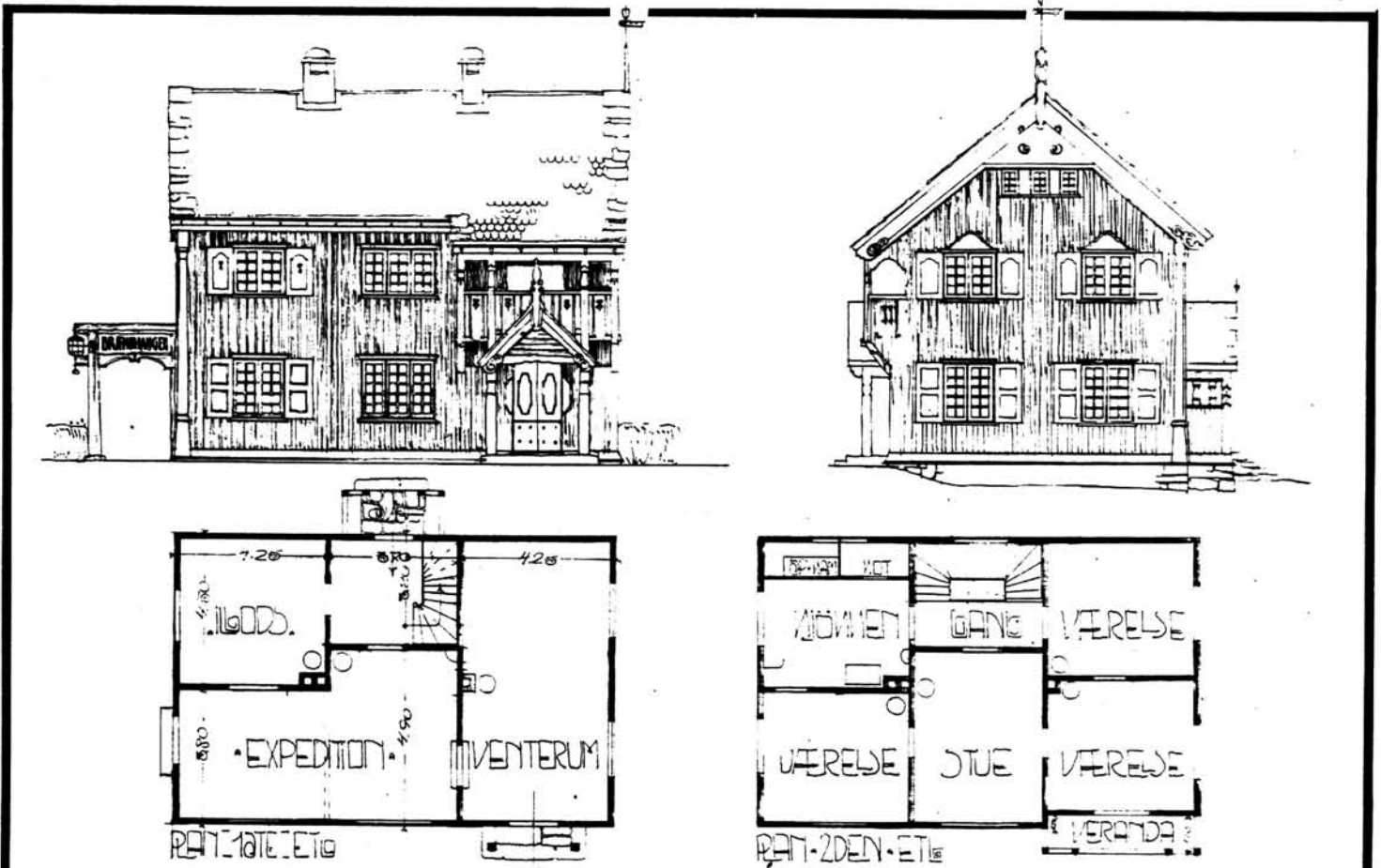
FRA OSLO

SITUASJONS-	
KART OVER: Brennhaug stasjon	
BANE-	072 Lilleh.-Dombås
STREKNING:	
MÅLESTOKK: 1:2000	DATE: sept.-81
UTGITT AV	
LINJEKART NR.: HdB. 1023-4	
BUSSHOLDEPLASS I DIREKTE	JA <input type="radio"/> NEI <input checked="" type="radio"/>
TILKNYTNING TIL STASJONEN?	JA <input type="radio"/> NEI <input checked="" type="radio"/>
DROGJEHOLDEPLASS I DIREKTE	JA <input type="radio"/> NEI <input checked="" type="radio"/>
TILKNYTNING TIL STASJONEN?	JA <input type="radio"/> NEI <input checked="" type="radio"/>

NSB - REGISTRERING AV BYGNINGER

Bak/Had 0703.79

NAVN BYGNINGENS ART	BRENNHAUG STASJON Stasjonsbygning	STASJONSNR.	BYGN.NR.
BANESTREKNING	071 Lillehammer - Dombås	KILOMETER	1
KOMMUNE, MATR.NR.	Dovre	GARDSNR.	BRUKSNR.
ADRESSE	2663 Brennhaug	DISTRIKT	Hamar



TEGNINGEN VISER: Utkast (originaltegning) dat. februar 1912.

M 1:200

OPPRINNELIG BRUKSFØRMÅL	PRIMÆRT Stasjonsbygning -Ekspedisjon -Bolig	SEKUNDÆRT	
NÅVÆRENDE BRUKSFØRMÅL	PRIMÆRT Postkontor -Hvilerom, bolig -Relehus	SEKUNDÆRT	ANTALL LEILIGHETER: 1 ANTALL OVERNATTINGSROM: 0
FORHOLD TIL ANDRE HUS	Del av anlegg - frittstående		
FYSISK MILJØ- SAMMENHENG	Mindre tettsted		

VERNEVERDI	<input type="checkbox"/> PRIO- RITERT	BYGNINGEN PRIORITERES SPESIELT SOM BEVA- RINGSOBJEKT (EVT. INTERN NSB-FREDNING)	<input type="checkbox"/> BYGNINGEN ER FREDET I MEDHOLD AV LOV OM KULTURMINNER
	<input checked="" type="checkbox"/> HØY	ENDRINGER SKAL IKKE FORETAS FØR ARKITEKTKONTORET HAR GODKJENT PLANENE. DETTE GJELDER OGSÅ UTSKIFTING AV DØRER, VINDUER, KLEDNING, TAKTEKKING OSV.	
	<input type="checkbox"/> MIDDELS		
	<input type="checkbox"/> LAV	ENDRINGER KAN FORETAS UTEN GODKJENNING FRA ARKITEKTKONTORET. DET HENVISES TIL GENE- RELLE RÅD OG RETNINGSLINJER.	
	<input type="checkbox"/> INGEN		

DIMENSJONER	HOVEDTAL M 12,2 x 8,1	BEBYGD AREAL M ² 112	ANTALL ETASJER 2	BRUTTO GOLVAREAL M ²
-------------	--------------------------	------------------------------------	---------------------	------------------------------------

BYGNINGSDEL	TYPE, KONSTRUKSJON	INSTALLASJON	MERKNAD
FUNDAMENT	Fuget gråsteinsmur	SKORSTEIN	STK. 2
KJELLER UNDERETASJE	Kjeller, trebjelkelag	ELEKTRISITET	Innlagt
YTTERVEGG	Bindingsverk	OPPVARMING	PRIMÆRT: Ved SEKUNDÆRT: Elektrisk
FASADEKLEDNING	Stående panel over/underligger	VANN	Innlagt
TAKFORM	Saltak	BAD	Innlagt
TAKTEKING	Skifer "lapp"	TOALETT	TYPE: WC ANTALL 2

VINDUER	Opprinnelige	DEKOR INNSKRIPSJONER	Dekorerte vindskier, dør og vindusomramninger m.m.
DØRER	Opprinnelige	INTERIØR	Nye plateklede innervegger. Forøvrig opprinnelig interiør.

BYGGGEÅR	AR 1913	MERKNAD
TILBYGGING OMBYGGING FLYTTING	AR	ENDRING Innreda postkontor, hvilerom wc/bad innstallert

VEDLIKEHOLDS- TILSTAND	TILSTAND.	I GOD STAND	BEGYNNENDE FORFALL	FRAMSKREDET FORFALL	RUIN	EVT. FORFALLSÅRSÅK
	AR:					
	1981	X				

FARGESKJEMA	OPPRINNELIG	NAVÆRENDE	FRAMTIDIG	BYGGHERRE
UTVENDIG VEGG		7F7 mørkebrun		NSB
VINDSKIER		7F7		ARKITEKT A. Arneberg
GERIKTER		4B2 og 7F7 Gulgrå og mørkebrun		BYGGMESTER
VINDUER		22A2 Blå-hvit		BYGNINGSTYPE
DØRER		22A2		STILPREG
HJØRNEBORD		7F7		

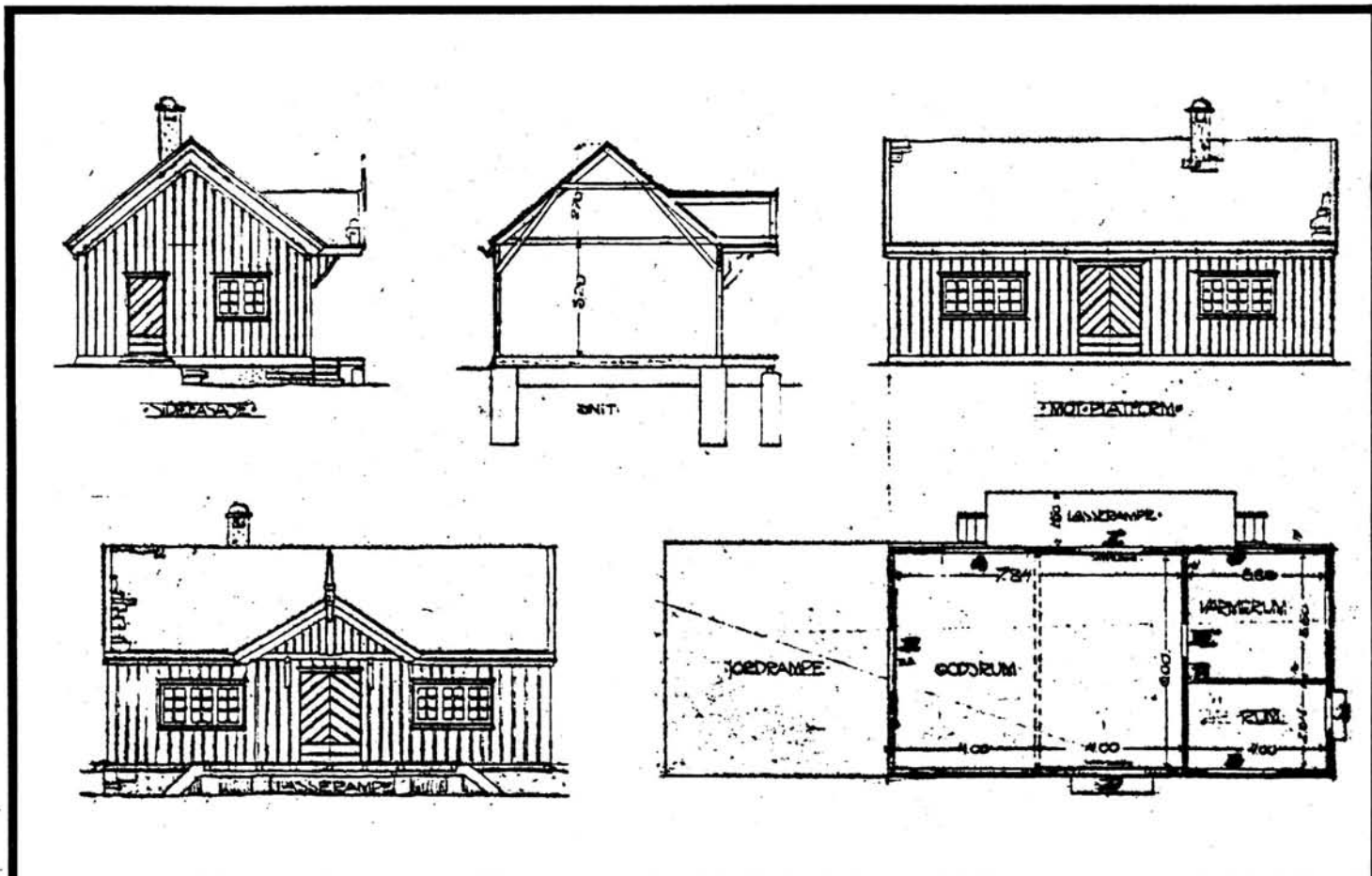
TEGNINGER (ARKIVHENVISNING)	Bd 335
ELDRE FOTOGRAF.	

ANDRE OPPLYSNINGER	Resultat av arkitektkonkurrans for bygninger på stasjonene Sel (Laurgaard), Brennhaug, Dovre og Dombås.	UTGITT	DATO	REGISTR.	DATO 23.9.81
		RETTELSES- BLAD	NR	INNFORT DEN	AV
			NR	INNFORT DEN	AV
		NR	INNFORT DEN	AV	

NSB · REGISTRERING AV BYGNINGER

Bak/Had 0703.79

NAVN BYGNINGENS ART	BRENNHAUG STASJON Godshus	STASJONSNR. 0745	BYGN.NR. 2
BANESTREKNING	072 Lillehammer - Dombås	KILOMETER 321,88	
KOMMUNE.MATR.NR.	Dovre	GÅRDSNR.	BRUKSNR.
ADRESSE	2663 Brennhaug	DISTRIKT Hamar	



TEGNINGEN VISER: Originaltegning, udatert.

M 1:200

OPPRINNELIG BRUKSFORMÅL	PRIMÆRT Godshus	SEKUNDÆRT	
NÅVERENDE BRUKSFORMÅL	PRIMÆRT Lager	SEKUNDÆRT	ANTALL LEILIGHETER: 0 ANTALL OVERNATTINGSROM: 0
FORHOLD TIL ANDRE HUS	Del av anlegg - frittstående		
FYSISK MILJØ- SAMMENHENG	Mindre tettsted		

VERNEVERDI	<input type="checkbox"/> PRIO- RITERT	BYGNINGEN PRIORITERES SPESIELT SOM BEVA- RINGSOBJEKT (EVT. INTERN NSB-FREDNING)	<input type="checkbox"/> BYGNINGEN ER FREDET I MEDHOLD AV LOV OM KULTURMINNER
	<input checked="" type="checkbox"/> HØY	ENDRINGER SKAL IKKE FORETAS FØR ARKITEKTKONTORET HAR GODKJENT PLANENE. DETTE GJELDER OGSÅ UTSKIFTING AV DØRER, VINDUER, KLEDNING, TAKTEKKING OSV.	
	<input type="checkbox"/> MIDDELS		
	<input type="checkbox"/> LAV <input type="checkbox"/> INGEN	ENDRINGER KAN FORETAS UTEN GODKJENNING FRA ARKITEKTKONTORET. DET HENVISES TIL GENE- RELLE RÅD OG RETNINGSLINJER.	

DIMENSJONER	HOVED'AL M 12,17 x 6,34	BEBYGD AREAL M ² 77	ANTALL ETASJER 1	BRUTTO GOLVAREAL M ²
-------------	----------------------------	-----------------------------------	---------------------	---------------------------------

BYGNINGSDEL	TYPE. KONSTRUKSJON	INSTALLASJON	MERKNAD
FUNDAMENT	Fuget gråsteinsmur	SKORSTEIN	STK. 0
KJELLER UNDERETASJE	Kryperom, trebjelkelag	ELEKTRISITET	Innlagt
YTTERVEGG	Bindingsverk	OPPVARMING	PRIMÆRT: Elektrisk SEKUNDÆRT:
FASADEKLEDNING	Stående panel, som stasjonsbygningen.	VANN	ikke innlagt
TAKFORM	Sal-tak	BAD	
TAKTEKKING	Skifer "lapp"	TOALET	TYPE: ANTALL:

VINDUER		DEKOR INNSKRIPSJONER	Profiler på vindskier m.m.
DØRER		INTERIØR	

BYGGÅR	ÅR 1913	MERKNAD
TILBYGGING OMBYGGING FLYTTING	ÅR	ENDRING

VEDLIKEHOLDS- TILSTAND	TILSTAND: ÅR:	GOD STAND	BEGYNNENDE FORFALL	FRAMSKREDET FORFALL	RUIN	EVT. FORFALLSÅRSÅK
	1981	X				

FARGESKJEMA	OPPRINNELIG	NÅVERENDE	FRAMTIDIG	BYGGHERRE
UTVENDIG VEGG		7F7 Mørk brun		NSB
VINDSKIER		7F7		ARKITEKT
GERIKTER		4B2 og 7F7 Gulgrå og mørkebrun		A. Arneberg
VINDUER		22A2 Blå-hvit		BYGGMESTER
DØRER		22A2		BYGNINGSTYPE
HJØRNEBORD		7F7		Som Sel og Dovre.
				STILPREG



TEGNINGER (ARKIVHENVISNING)	Bd 591
ELDRE FOTOGRAF	

ANDRE OPPLYSNINGER	UTGITT	DATO	REGISTR.	DATO 23.9.81
	RETTELSES- BLAD	NR	INNFØRT DEN	AV
		NR	INNFØRT DEN	AV
		NR	INNFØRT DEN	AV

NSB · REGISTRERING AV BYGNINGER

Bak/Had 0703.79

NAV BYGNINGENS ART	BRENNHAUG STASJON Dobbel, vokterbolig	STASJONSNR. 0745	BYGN.NR. 4
BANESTREKNING	071 Lillehammer - Dombås	KILOMETER 321,88	
KOMMUNE.MATR.NR.	Dovre	GÅRDSNR.	BRUKSNR.
ADRESSE	2663 Brennhaug	DISTRIKT Hamar	



TEGNINGEN VISER:

OPPRINNELIG BRUKSFORMÅL	PRIMÆRT Skyss-stasjon	SEKUNDÆRT	
NÅVÆRENDE BRUKSFORMÅL	PRIMÆRT Tomannsbolig	SEKUNDÆRT	ANTALL LEILIGHETER: 2 ANTALL OVERNATTINGSROM: 0
FORHOLD TIL ANDRE HUS	Del av anlegg - frittstående		
FYSISK MILJØ- SAMMENHENG	Mindre tettsted		

VERNEVERDI	<input type="checkbox"/>	PRIORITERT	BYGNINGEN PRIORITERES SPESIELT SOM BEVARINGSOBJEKT (EVT. INTERN NSB-FREDNING)	<input type="checkbox"/>	BYGNINGEN ER FREDET I MEDHOLD AV LOV OM KULTURMINNER
	<input type="checkbox"/>	HØY	ENDRINGER SKAL IKKE FORETAS FØR ARKITEKTKONTORET HAR GODKJENT PLANENE. DETTE GJELDER OGSÅ UTSKIFTING AV DØRER, VINDUER, KLEDNING, TAKTEKKING OSV.		
	<input checked="" type="checkbox"/>	MIDDELS			
	<input type="checkbox"/>	LAV	ENDRINGER KAN FORETAS UTEN GODKJENNING FRA ARKITEKTKONTORET. DET HENVISES TIL GENERELLE RÅD OG RETNINGSLINJER.		
	<input type="checkbox"/>	INGEN			

DIMENSJONER	HOVEDTÅL M 11,8 x 7	BEBYGD AREAL M ² 83	ANTALL ETASJER 2	BRUTTO GOLVAREAL M ²
-------------	------------------------	-----------------------------------	---------------------	------------------------------------

BYGNINGSDEL	TYPE. KONSTRUKSJON	INSTALLASJON	MERKNAD
FUNDAMENT	Fuga gråsteinsmur	SKORSTEIN	STK. 1
KJELLER UNDERETASJE	Kjeller, trebjelkelag	ELEKTRISITET	Innlagt
YTTERVEGG	Lafta tømmer	OPPVARMING	PRIMÆRT: Ved SEKUNDÆRT: Olje, elektrisk
FASADEKLEDNING	Stående panel kantskåret/høvla profil	VANN	Innlagt
TAKFORM	Saltak	BAD	Innlagt
TAKTEKKING	Skifer "fasett"	TOALETT	TYPE: WC ANTALL: 2

VINDUER		DEKOR INNSKRIPSJONER	Profilert omramming ved hovedinngang.
DØRER		INTERIØR	

BYGGEÅR	ÅR	MERKNAD
ca.	1910	Flytta fra tidligere skysstasjon-tomt på Brennhaug
TILBYGGING OMBYGGING FLYTTING		

VEDLIKEHOLDS- TILSTAND	TILSTAND:	I GOD STAND	BEGYNNENDE FORFALL	FRAMSKREDET FORFALL	RUIN	EVT. FORFALLSÅRSÅK
	ÅR:		X			Begynnende forfall. Dårlig panel, vind. m.m.
	1981					

FARGESKJEMA	OPPRINNELIG	NAVERENDE	FRAMTIDIG	BYGGHERRE
UTVENDIG VEGG		9B1 Blekgrå		ARKITEKT
VINDSKIER		9B1		
GERIKTER		9B1		BYGGMESTER
VINDUER		21C2 Blågrå		BYGNINGSTYPE
DØRER		21C2 Blågrå /ingen		
HJØRNEBORD		9B1 Blek grå		
				STILPREG

TEGNINGER (ARKIVHENVISNING)	
ELDRE FOTOGRAF.	

ANDRE OPPLYSNINGER	På 5-års saneringsplan til NSB	UTGITT	DATO	REGISTR.	DATO
					23.9.81
		RETTELSES- BLAD	NR	INNFØRT DEN	AV
			NR	INNFØRT DEN	AV
			NR	INNFØRT DEN	AV

NSB · REGISTRERING AV BYGNINGER

UTGITT:
REVIDERT:

STASJONSNR

STASJON/STREKNING/ANLEGG

BRENNHAUG - DOVRE

BANE/BILROUTE

EIDSVOLL - DOMBÅSBANEN

DISTRIKT
HAMAR

BYGN NR	KILOMETER	BYGNINGSTYPE	ADRESSE	MATRIKkel GNR BNR	BEBYGD AREAL	ETG	BRUTTO GOLVFLATE	HØVED- MATERIALE	BYGGEGAR	TEGNINGER ARKIVNR.	MERKNAD	EGET SKJEMA
	327,79	Hvilebu	Tallerås		35	1	35	Tre				
	329,44	Hvilebu	Dovre		13	1	13	Tre			Skal rives	

NSB - REGISTRERING AV BYGNINGER

UTGITT:
REVIDERT:

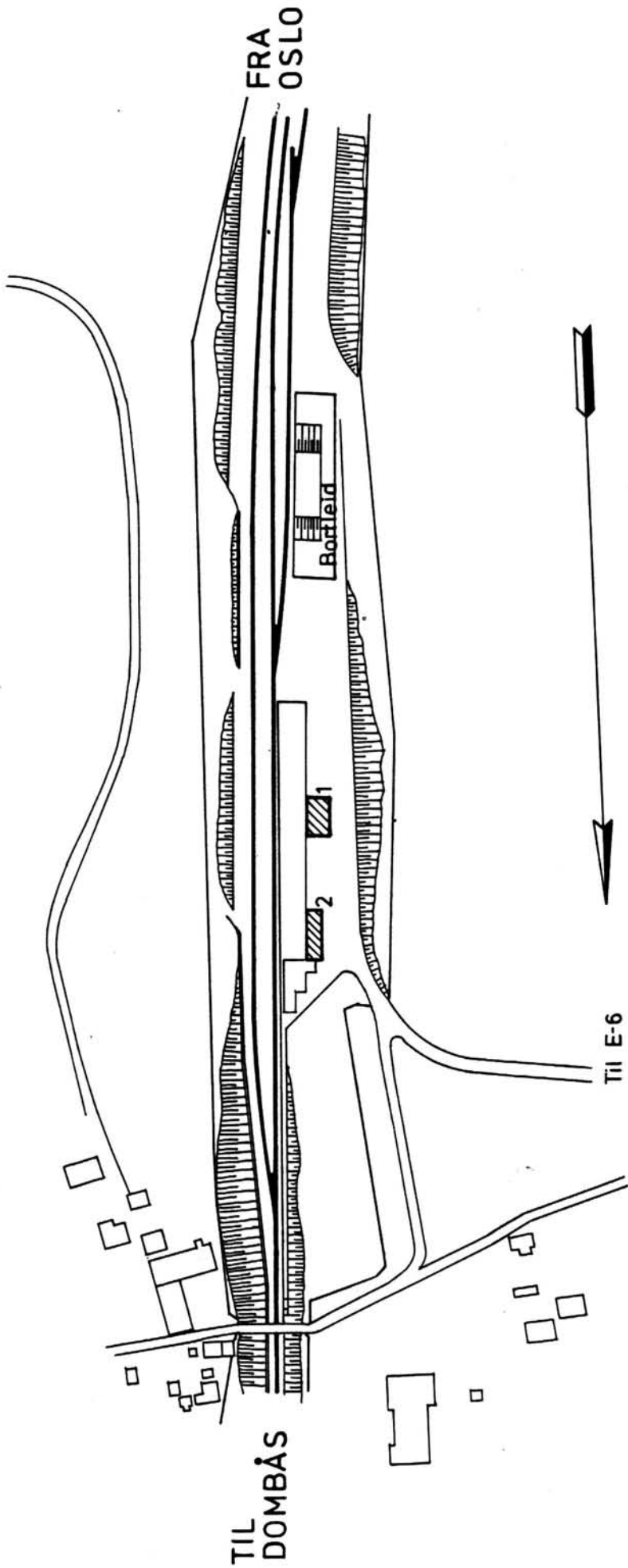
STASJONSNR
0746

STASJON/STREKNING/ANLEGG
DOVRE STASJON

BANE/BILROUTE
EIDSVOLL - DOMBÅSBANEN

DISTRIKT
HAMAR

BYGN NR	KILOMETER	BYGNINGSTYPE	ADRESSE	MATRIKkel GNR BNR	BEBYGG AREAL	ETG	BRUTTO GOLVFLATE	HOVED- MATERIALE	BYGGEGAR	TEGNINGER ARKIVNR.	MERKNAD	EGET SKJEMA
1	330,82	Stasjonsbygning	Dovre		112	2		Tre	1913	Bd. 286	Som Sel	X
2	330,85	Godshus	"		102	1	102	Tre	1913	Bd. 591	Banelager og utleie	X




SITUASJONS- KART OVER: Dovre stasjon	
BANE- STREKNING: 072 Lilleh.-Dombås	
MÅLSTORRE: 1:2000	DATE: sept.-81
UTOMITT AV LINJEKART NR.: HdB. 1024-4	
BUSSHOLDEPLASS I DIREKTE	JA <input type="radio"/> NEI <input checked="" type="radio"/>
TILKNYTNING TIL STASJONEN?	JA <input type="radio"/> NEI <input checked="" type="radio"/>
DRØSJEHOLDEPLASS I DIREKTE	JA <input type="radio"/> NEI <input checked="" type="radio"/>
TILKNYTNING TIL STASJONEN?	JA <input type="radio"/> NEI <input checked="" type="radio"/>

NSB · REGISTRERING AV BYGNINGER

Bak/Had 0703.79

NAVN BYGNINGENS ART	DOVRE STASJON Stasjonsbygning	STASJONSNR. 0746	BYGN. NR. 1
BANESTREKNING	072 Lillehammer - Dombås	KILOMETER 330,82	
KOMMUNE. MATR. NR.	Dovre	GÅRDSNR.	BRUKSNR.
ADRESSE	2662 Dovre	DISTRIKT Hamar	



TEGNINGEN VISER: Utkast (orig.tegn.) datert febr. 1912. M 1:200

OPPRINNELIG BRUKSFØRMÅL	PRIMÆRT Stasjonsbygning -Ekspedisjon/venter. -Bolig -Overnatting	SEKUNDÆRT Overnatting
NÅVERENDE BRUKSFØRMÅL	PRIMÆRT Bolig -Overnatting, hvilerom Relerom, omformer	SEKUNDÆRT ANTALL LEILIGHETER: 1 ANTALL OVERNATTINGSROM: 1
FORHOLD TIL ANDRE HUS	Del av anlegg - frittstående	
FYSISK MILJØ- SAMMENHENG	Spredt landbruksbebyggelse	

VERNEVERDI	<input type="checkbox"/> PRIO- RITERT	BYGNINGEN PRIORITERES SPESIELT SOM BEVA- RINGSOBJEKT (EVT. INTERN NSB-FREDNING)	<input type="checkbox"/> BYGNINGEN ER FREDET I MEDHOLD AV LOV OM KULTURMINNER
	<input checked="" type="checkbox"/> HØY	ENDRINGER SKAL IKKE FORETAS FØR ARKITEKTKONTORET HAR GODKJENT PLANENE. DETTE GJELDER OGSÅ UTSKIFTING AV DØRER, VINDUER, KLEDNING, TAKTEKKING OSV.	
	<input type="checkbox"/> MIDDELS		
	<input type="checkbox"/> LAV <input type="checkbox"/> INGEN	ENDRINGER KAN FORETAS UTEN GODKJENNING FRA ARKITEKTKONTORET. DET HENVISES TIL GENE- RELLE RÅD OG RETNINGSLINJER.	

DIMENSJONER	HØVEDMÅL M 13,3 x 8	BEBYGD AREAL M ² 112	ANTALL ETASJER 2	BRUTTO GOLVAREAL M ²
-------------	------------------------	------------------------------------	---------------------	------------------------------------

BYGNINGSDEL	TYPE, KONSTRUKSJON	INSTALLASJON	MERKNAD
FUNDAMENT	Fuget gråsteinsmur	SKORSTEIN	STK. 2
KJELLER UNDERETASJE	Kjeller, trebjelkelag	ELEKTRISITET	Innlagt
YTTERVEGG	Bindingsverk	OPPVARMING	PRIMÆRT: Olje SEKUNDÆRT: Ved, elektrisk
FASADEKLEDNING	Stående panel, over/underligger	VANN	Innlagt
TAKFORM	Saltak	BAD	Innlagt
TAKTEKKING	Skifer "lapp"	TOALET	TYPE: WC ANTALL: 2

VINDUER	Opprinnelige	DEKOR INNSKRIPSJONER	Dekorerte pilastre, hj. bord, vindskier, navnskilt, dør og vindusomramninger m.m.
DØRER	Opprinnelige	INTERIØR	Opprinnelige interiør og panel- er bevart.

BYGGEÅR	ÅR 1913	MERKNAD
TILBYGGING OMBYGGING FLYTTING	ÅR 1970	ENDRING Innreda hvilerom med wc i 1.etasje. Innreda bad og wc i leilighet.

VEDLIKEHOLDS- TILSTAND	TILSTAND:	I GOD STAND	BEGYNNENDE FORFALL	FRÅMSKREDET FORFALL	RUIN	EVT. FORFALLSÅRSÅK
	ÅR:					
	1981	X				

FARGESKJEMA	OPPRINNELIG	NAVERENDE	FRAMTIDIG	BYGGHERRE
UTVENDIG VEGG		9F8 Mørkebrun		NSB
VINDSKIER		9F8		ARKITEKT
GERIKTER		Hvite/9F8		Arnstein Arneberg
VINDUER		22A2 Blåhvit		BYGGMESTER
DØRER		22A2		BYGNINGSTYPE
HJØRNEBORD		9F8 Mørkebrun		Som Sel
				STILPREG

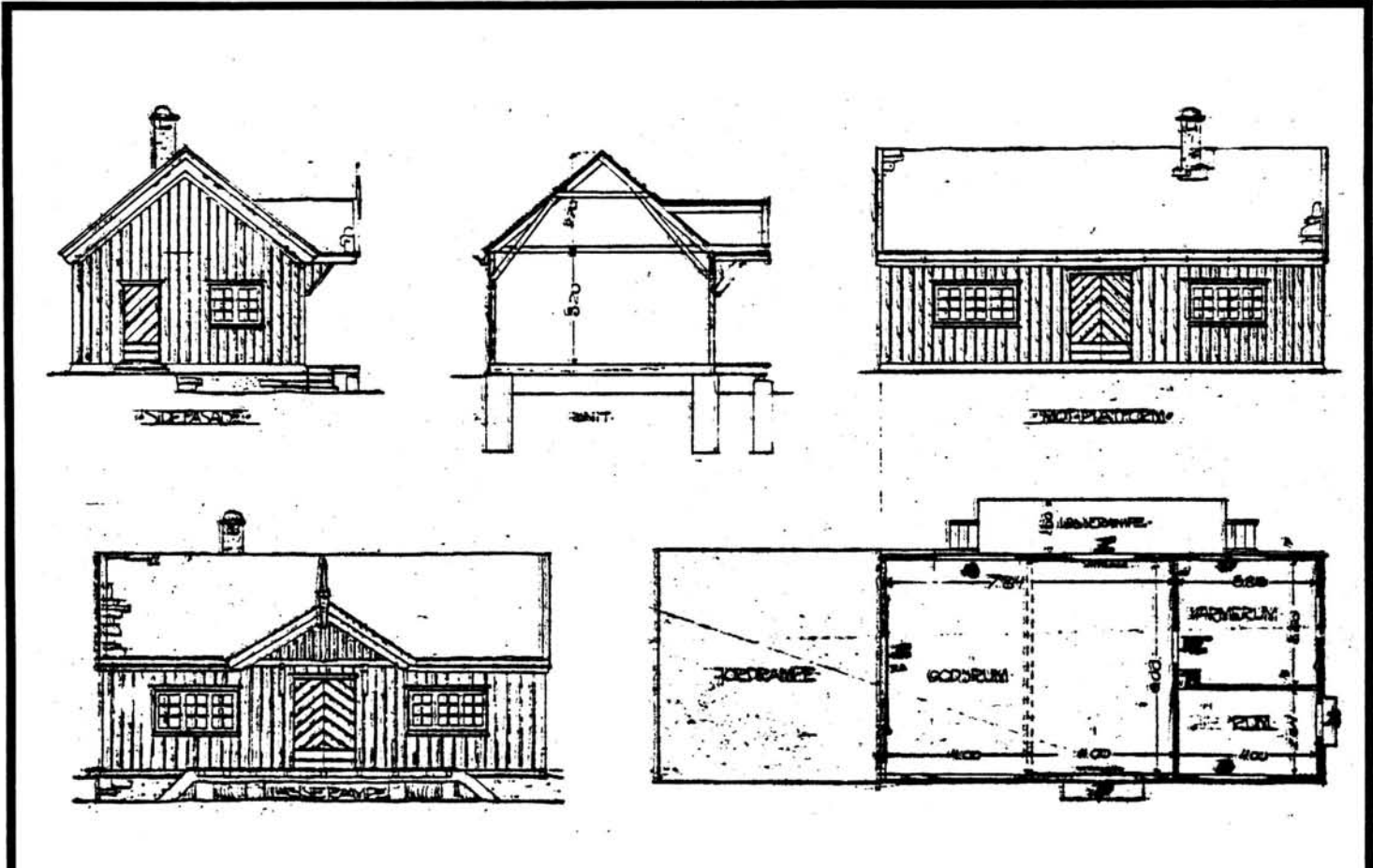
TEGNINGER (ARKIVHENVISNING)	Bd 286
ELDRE FOTOGRAF	

ANDRE OPPLYSNINGER	Resultet av arkitektkonkurrans for bygninger på stasjonene Sel (Laurgaard), Brennhaug, Dovre og Dombås.	UTGITT	DATO	REGISTR.	DATO
		RETTELSES- BLAD	NR	INNFØRT DEN	AV
			NR	INNFØRT DEN	AV
		NR	INNFØRT DEN	AV	

NSB · REGISTRERING AV BYGNINGER

Bak/Had 0703.79

NAVN BYGNINGENS ART	DOVRE STASJON Godshus	STASJONSNR. 0746	BYGN.NR. 2
BANESTREKNING	072 Lillehammer - Dombås	KILOMETER 330,85	
KOMMUNE, MATR. NR.	Dovre	GARDSNR.	BRUKSNR.
ADRESSE	2662 Dovre	DISTRIKT Hamar	



TEGNINGEN VISER: Originaltegning, udatert.

M 1:200

OPPRINNELIG BRUKSFORMÅL	PRIMÆRT Godshus	SEKUNDÆRT	
NÅVÆRENDE BRUKSFORMÅL	PRIMÆRT Lager, uthus	SEKUNDÆRT	ANTALL LEILIGHETER: 0 ANTALL OVERNATTINGSROM: 0
FORHOLD TIL ANDRE HUS	Del av anlegg - frittstående		
FYSISK MILJØ- SAMMENHENG	Spredt landbruksbebyggelse		

VERNEVERDI	<input type="checkbox"/> PRIO- RITERT	BYGNINGEN PRIORITERES SPESIelt SOM BEVA- RINGSOBJEKT (EVT. INTERN NSB-FREDNING)	<input type="checkbox"/> BYGNINGEN ER FREDET I MEDHOLD AV LOV OM KULTURMINNER
	<input checked="" type="checkbox"/> HØY	ENDRINGER SKAL IKKE FORETAS FØR ARKITEKTKONTORET HAR GODKJENT PLANENE. DETTE GJELDER OGSÅ UTSKIFTING AV DØRER, VINDUER, KLEDNING, TAKTEKKING OSV.	
	<input type="checkbox"/> MIDDELS		
	<input type="checkbox"/> LAV <input type="checkbox"/> INGEN	ENDRINGER KAN FORETAS UTEN GODKJENNING FRA ARKITEKTKONTORET. DET HENVISES TIL GENE- RELLE RÅD OG RETNINGSLINJER.	

DIMENSJONER	HØVEDMÅL M 16,2 x 6,34	BEBYGD AREAL M ² 102	ANTALL ETASJER 1	BRUTTO GOLVAREAL M ²
-------------	---------------------------	------------------------------------	---------------------	------------------------------------

BYGNINGSDEL	TYPE, KONSTRUKSJON	INSTALLASJON	MERKNAD
FUNDAMENT	Fuget gråsteinsmur	SKORSTEIN	STK. 0
KJELLER UNDERETASJE	Kryperom, trebjelkelag	ELEKTRISITET	Innlagt
YTTERVEGG	Bindingsverk	OPPVARMING	PRIMÆRT: SEKUNDÆRT:
FASADEKLEDNING	Stående panel, som St.bygning	VANN	Ikke innlagt
TAKFORM	Saltak	BAD	
TAKTEKING	Skifer "lapp"	TOALETT	TYPE: ANTALL:

VINDUER		DEKOR INNSKRIPSJONER	Profiler på vindskier
DØRER		INTERIØR	

BYGGGEÅR	ÅR 1913	MERKNAD
TILBYGGING OMBYGGING FLYTTING	ÅR	ENDRING

VEDLIKEHOLDS- TILSTAND	TILSTAND:	I GOD STAND	BEGYNNENDE FORFALL	FRAMSKREDET FORFALL	RUIN	EVT. FORFALLSÅRSAK
	ÅR:	1981	X			

FARGESKJEMA	OPPRINNELIG	NAVERENDE	FRAMTIDIG	BYGGHERRE
UTVENDIG VEGG		9F8 Mørke brun		NSB
VINDSKIER		9F8		ARKITEKT
GERIKTER		Hvite og 9F8		Arnstein Arneberg
VINDUER		22A2 Blå-hvit		BYGGMESTER
DØRER		22A2		BYGNINGSTYPE
HJØRNEBORD		9F8		Som Sel og Brennhaug.
				STILPREG

TEGNINGER (ARKIVHENVISNING)	Bd 591 (forlenga mot nord)
ELDRE FOTOGRAF.	

ANDRE OPPLYSNINGER	UTGITT	DATO	REGISTR.	DATO 23.9.81
	RETTELSES- BLAD	NR	INNFØRT DEN	AV
		NR	INNFØRT DEN	AV
		NR	INNFØRT DEN	AV

NSB - REGISTRERING AV BYGNINGER

UTGITT:
REVIDERT:

STASJONSNR		STASJON/SITREKNING/ANLEGG		BANE/BILROUTE		EIDSVOLL - DOMBÅSBANEN		DISTRIKT				
		DOVRE - DOMBÅS						HAMAR				
BYGN NR	KILOMETER	BYGNINGSTYPE	ADRESSE	MATRIKkel GNR BNR	BEBYGD AREAL	ETG	BRUTTO GOLVFLATE	HØVED- MATERIALE	BYGGEAR	TEGNINGER ARKIVNR	MERKNAD	EGET SKJEMA
	332,71	Hvilebu, uthus	Dovre		36	1	36	Tre	1951			
	334,27	Hvilebu, materialbu	"		36	1	36	Tre				
	336,62	Hvilebu	"		59	1	59	Tre	1951			
	339,48	Hvilebu	"		30	1	30	Tre			Skal rives	
	340,96	Hvilebu	"		29	1	29	Tre	1949			

NSB · REGISTRERING AV BYGNINGER

UTGITT:
REVIDERT:

STASJONSNR
0747

STASJON/STREKNING/ANLEGG
DOMBÅS STASJON

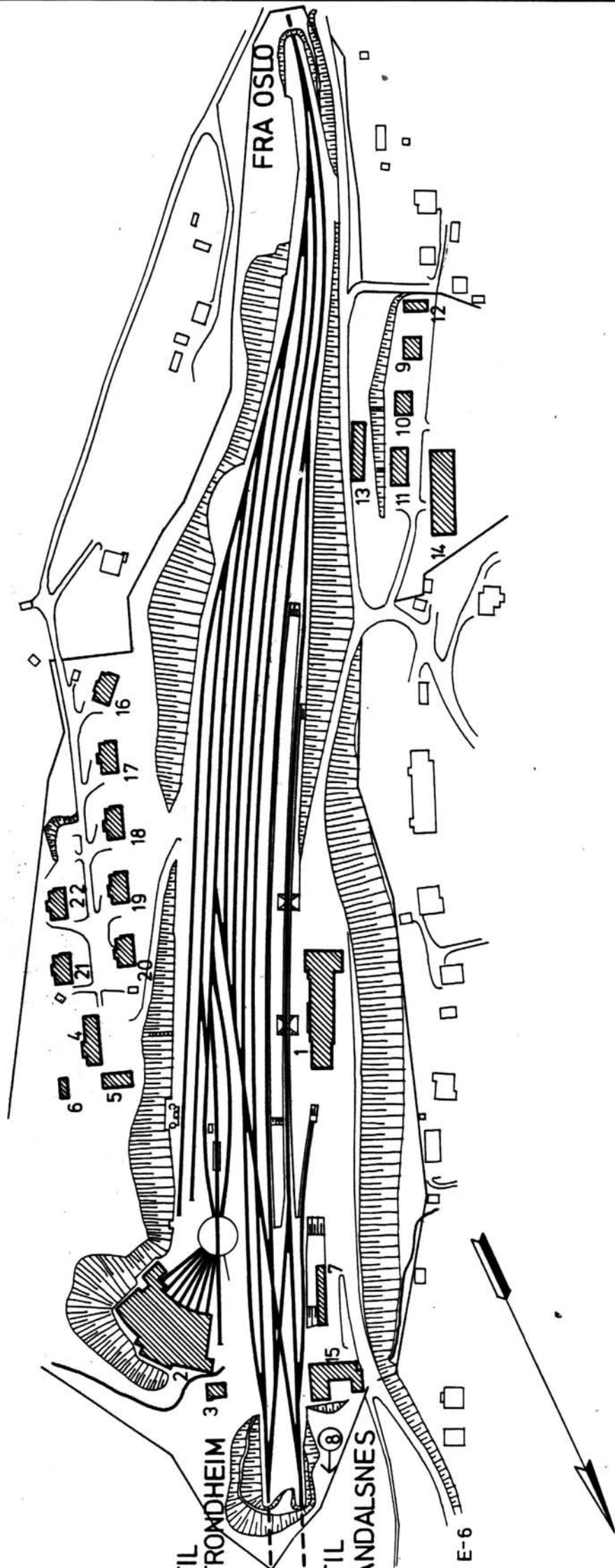
BANE/BILROUTE

EIDSVOLL - DOMBÅSBANEN


DISTRIKT
HAMAR

BYGN NR	KILOMETER	BYGNINGSTYPE	ADRESSE	MATRIKkel GNR BNR	BEBYGD AREAL	ETG	BRUTTO GOLVFLATE	HOVED- MATERIALE	BYGGEAR	TEGNINGER ARKIVNR	MERKNAD	EGET SKJEMA
1	343,04	Stasjonsbygning	Dombås		634	2		Mur	1941	Ak 10674		X
2	343,18	Lok-stall	"		886	1	886	Mur	1912/21	Ak 6553		X
3	343,21	Smie	"		40	1	40	Tre	1936			X
4	343,05	Overnattingsbolig og Bm-kontor	"		130	1	130	Tre	1950	HdB. 3008		X
5	343,08	Verksted og kontor for elektrikere	"		88	1	88	Tre	1947	HdB. 3009		X
6	343,08	Uthus	"		38	1	38	Tre				X
7	343,17	Lagerskur, garasje	"		115	1	115	Tre				X
8	343,77	Verksted og lager, elektro	"		294	1	294	Tre	1968	Ak 11238		X
9	342,73	Bolig 1	"		99	2		Tre	1922	Ak 2613		X
10	342,75	Bolig 2	"		99	2		Tre	1921	Ak 2613		X
11	342,78	Bolig 3	"		140	2		Tre	1921	Ak 2784		X
12	342,71	Uthus (for bolig 1-3)	"		55	1	55	Tre				X
13	342,73	Uthus (for bolig 1-3)	"		162	1	162	Tre				X
14	342,80	Velferdshus/bolig 5	"		395	1	395	Tre	1942/74	Ak 8117		X
15	343,21	Velferdshus/bolig 6	"		247	2		Tre	1943	HdB. 2278	Rivi h.-81 "Trønder- boligen"	X

BYGN NR	KILOMETER	BYGNINGSTYPE	ADRESSE	MATRIKKEL GNR/BNR	BEBYGD AREAL	ETG	BRUTTO GOLVFLATE	HOVED- MATERIALE	BYGGEAR	TEGNINGER ARKIVNR.	MERKNAD	EGET SKJEMA
16	342,89	Bolig 7	Dombås		98	1	98	Tre	1968	Ak 11176		X
17	342,92	Bolig 8	"		98	1	98	Tre	1968	Ak 11176		X
18	342,95	Bolig 9	"		98	1	98	Tre	1968	Ak 11176		X
19	342,98	Bolig 10	"		98	1	98	Tre	1968	Ak 11176		X
20	343,01	Bolig 11	"		98	1	98	Tre	1968	Ak 11176		X
21	343,02	Bolig 12	"		98	1	98	Tre	1968	Ak 11176		X
22	342,99	Bolig 13	"		98	1	98	Tre	1968	Ak 11176		X



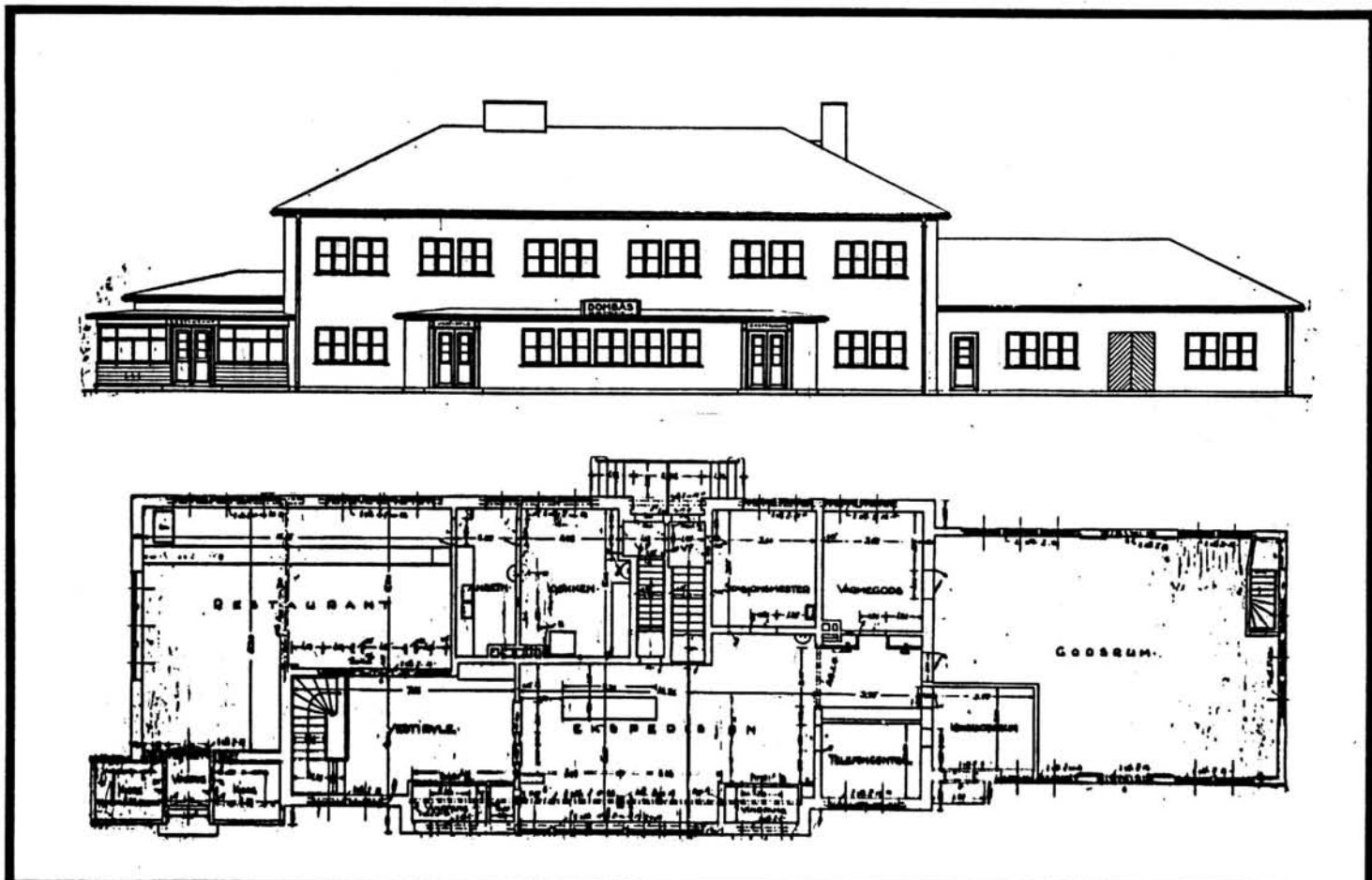
SITUASJONS- KART OVER: Dombås stasjon	
BANE- STREKNING:	072 Lilleh.-Dombås
MÅLESKALA:	1:2500
Dato: sept., 1981	
UTDRITT AV LINJEKART NR.: HdB. 2053-8	
BUSHOLDEPLASS I DIREKTE	JA <input checked="" type="checkbox"/> NEI <input type="checkbox"/>
ILLENTNING TIL STASJONEN?	JA <input type="checkbox"/> NEI <input type="checkbox"/>
UNDRUSHOLDEPLASS I DIREKTE	JA <input checked="" type="checkbox"/> NEI <input type="checkbox"/>
ILLENTNING TIL STASJONEN?	JA <input type="checkbox"/> NEI <input type="checkbox"/>



NSB · REGISTRERING AV BYGNINGER

Bak/Had 0703.79

NAV BYGNINGENS ART	DOMBÅS STASJON Stasjonsbygning	STASJONSNR. 0747	BYGN.NR. 1
BANESTREKNING	072 Lillehammer - Dombås	KILOMETER 343,04	
KOMMUNE.MATR.NR.	Dovre	GÅRDSNR.	BRUKSNR.
ADRESSE	2660 Dombås	DISTRIKT Hamar	



TEGNINGEN VISER: Orig. tegn. dat. 23.7. og 22.9.1940

M 1:250

OPPRINNELIG BRUKSFØRMÅL	PRIMÆRT Stasjonsbygning -Ekspedisjonslokaler -Stm.bolig	SEKUNDÆRT Restaurant Godsrom	
NAVÆRENDE BRUKSFØRMÅL	PRIMÆRT Stasjonsbygning -Ekspedisjonslokaler -Stm.bolig	SEKUNDÆRT Restaurant Godsrom CTC-rom	ANTALL LEILIGHETER: 2 ANTALL OVERNATTINGSROM: 2
FØRHOLD TIL ANDRE HUS	Del av anlegg - frittstående		
FYSISK MILJØ- SAMMENHENG	Mindre tettsted, stasjonsby		

VERNEVERDI	<input type="checkbox"/>	PRIORITERT	BYGNINGEN PRIORITERES SPESIELT SOM BEVARINGSOBJEKT (EVT. INTERN NSB-FREDNING)	<input type="checkbox"/>	BYGNINGEN ER FREDET I MEDHOLD AV LOV OM KULTURMINNER
	<input type="checkbox"/>	HØY	ENDRINGER SKAL IKKE FORETAS FØR ARKITEKTKONTORET HAR GODKJENT PLANENE. DETTE GJELDER OGSÅ UTSKIFTING AV DØRER, VINDUER, KLEDNING, TAKTEKKING OSV.		
	<input checked="" type="checkbox"/>	MIDDELS			
	<input type="checkbox"/>	LAV	ENDRINGER KAN FORETAS UTEN GODKJENNING FRA ARKITEKTKONTORET. DET HENVISES TIL GENERELLE RÅD OG RETNINGSLINJER.		
	<input type="checkbox"/>	INGEN			

DIMENSJONER	HØVED'ÅL M 54,74 x 11,5	BEBYGD AREAL M ² 634	ANTALL ETASJER 2	BRUTTO GOLVAREAL M ²
-------------	----------------------------	------------------------------------	---------------------	------------------------------------

BYGNINGSDEL	TYPE.KONSTRUKSJON	INSTALLASJON	MERKNAD
FUNDAMENT	Betongmur	SKORSTEIN	STK. 2
KJELLER UNDERETASJE	Kjeller, betongdekke	ELEKTRISITET	Innlagt
YTTERVEGG	1. Teglmur 2. Mur av Siporex-blokker	OPPVARMING	PRIMERT: Olje Sentralfyr
FASADEKLEDNING	Puss	VANN	Innlagt
TAKFORM	Valmet	BAD	Innlagt + dusj
TAKTEKKING	1. Skifer "lapp". 2. Sink-plater	TOALETT	TYPE: WC ANTALL: 13

VINDUER	Oppr.(2-fags m.midtsprosse) (I restaurant 3-fags)	DEKOR INNSKRIPSJONER	Døromramming (vestfasade) av skiferheller
DØRER	Godsporter oppr. 2stk.Skiftet østvegg(Pan.dør.m.glassfelt)Oppr. vestvegg(2stk fyll.dør m. gl.f)	INTERIØR	Pussete og malte flater. Ny platehimling i venterom.

BYGGGEÅR	AR 1940-	MERKNAD 41
TILBYGGING OMBYGGING FLYTTING	AR 1956	ENDRING Tilbygg: Forlengelse mot sør,ny restaurant med nytt kjøkken+ leilighet i 2.etg. Ny nedgang til toaletter, venterom utvidet (i tidligere del av restaurant+kjøkken) CTC-relerom innreda i 2.etg. Mindre ominnredninger i kjeller(lett- vegger)(tekniske rom),samt avdelt varmerom og formannsbu i gods- hus. <i>ekspedisjon m/</i>
	1978	Lettvegg i avlukke for GTL-maskin.

VEDLIKEHOLDS- TILSTAND	TILSTAND:	I GOD STAND	BEGYNNENDE FORFALL	FRAMSKREDET FORFALL	RUIN	EVT. FORFALLSÅRSÅK
	AR:					
	1981	X				Bygningen står på fylling. Setningsskader -riss i mur. Lekkasje i grunnmur.

FARGESKJEMA	OPPRINNELIG	NÅVERENDE	FRAMTIDIG	BYGGHERRER
UTVENDIG VEGG		Grå puss		NSB
VINDSKIER				ARKITEKT NSB-AK v/G.Hoel,B.Baastad A.Sundby
GERIKTER				BYGGMESTER
VINDUER		4B2-3 Grå-gul		
DØRER		7D5 Lysbrun(vest)/Brunlakk(øst)		BYGNINGSTYPE
HJØRNEBORD				STILPREG

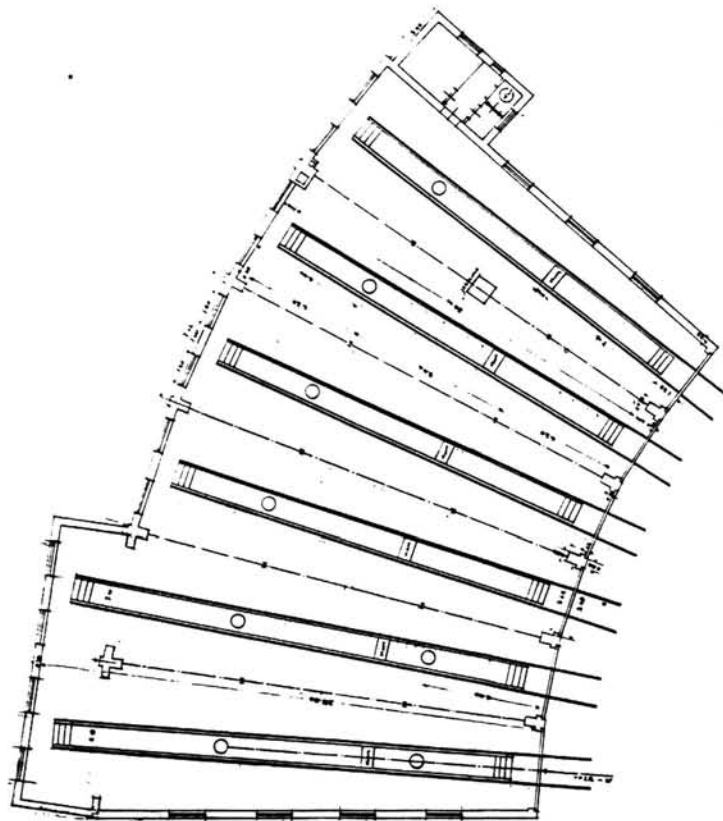
TEGNINGER (ARKIVHENVISNING)	Ak 10674
ELDRE FOTOGRAF.	

ANDRE OPPLYSNINGER	Kiosk nedlagt,kioskvindu erstattet av hel rute. Avtrekksvifte fra venterom (1980). Avtrekksvifte fra kjøkken + fra oppvask (restaurant).	UTGITT	DATO	REGISTR.	DATO
		RETTELSES- BLAD	NR	INNFØRT DEN	AV
			NR	INNFØRT DEN	AV

NSB - REGISTRERING AV BYGNINGER

Bak/Had 0703.79

NAVN BYGNINGENS ART	DOMBÅS STASJON Lokstall	STASJONSNR. 0747	BYGN. NR. 2
BANESTREKNING	072 Lillehammer - Dombås	KILOMETER 343,18	
KOMMUNE, MATR. NR.	Dovre	GÅRDSNR.	BRUKSNR.
ADRESSE	2660 Dombås	DISTRIKT Hamar	



TEGNINGEN VISER: Endr. tegn. dat. 5.3.1937

M 1:400

OPPRINNELIG BRUKSFØRMÅL	PRIMÆRT Lokstall	SEKUNDÆRT	
NAVÆRENDE BRUKSFØRMÅL	PRIMÆRT Lokstall 4 spor Bm.lager-verksted(2 spor) Gard.sanitær, spis, overn.	SEKUNDÆRT	ANTALL LEILIGHETER: 0 ANTALL OVERNATTINGSROM: 3
FORHOLD TIL ANDRE HUS	Del av anlegg - frittstående		
FYSISK MILJØ- SAMMENHENG	Mindre tettsted, stasjonsby		

VERNEVERDI	<input type="checkbox"/> PRIO- RITERT	BYGNINGEN PRIORITYERES SPESIELT SOM BEVA- RINGSOBJEKT (EVT. INTERN NSB-FREDNING)	<input type="checkbox"/> BYGNINGEN ER FREDET I MEDHOLD AV LOV OM KULTURMINNER
	<input type="checkbox"/> HØY	ENDRINGER SKAL IKKE FORETAS FØR ARKITEKKTØRET HAR GODKJENT PLANENE. DETTE GJELDER OGSÅ UTSKIFTING AV DØRER, VINDUER, KLEDNING, TAKTEKKING OSV.	
	<input checked="" type="checkbox"/> MIDDELS		
	<input type="checkbox"/> LAV	ENDRINGER KAN FORETAS UTEN GODKJENNING FRA ARKITEKKTØRET. DET HENVISES TIL GENE- RELLE RÅD OG RETNINGSLINJER.	
	<input type="checkbox"/> INGEN		

DIMENSJONER	HOVED'ÅL M	50 x 29	BEBYGD AREAL M ²	886	ANTALL ETASJER	1	BRUTTO GOLVAREAL M ²
-------------	---------------	---------	--------------------------------	-----	-------------------	---	------------------------------------

BYGNINGSDEL	TYPE.KONSTRUKSJON	INSTALLASJON	MERKNAD
FUNDAMENT	Betongmur	SKORSTEIN	STK. 1
KJELLER UNDERETASJE	Oppfylt betong på kult Smøregraver i stall	ELEKTRISITET	Innlagt
YTTERVEGG	1. Teglmur 2. Mur på betongblokker (tilbygg)	OPPVARMING	PRIMÆRT: Olje, sentralfyr SEKUNDÆRT:
FASADEKLEDNING	Puss	VANN	Innlagt
TAKFORM	1.Saltak. 2.Pulttak (traktorstall og fyrh.)	BAD	Dusj
TAKTEKKING	Papp	TOALETT	TYPE: WC ANTALL: 2

VINDUER	Oppr. jernvinduer i stall Oppr. trevinduer i tilbygg	DEKOR INNSKRIPSJONER	Strekrelieff i pussen
DØRER	Porter skiftet. Panelte m/glass- felt i ny utgangsdør fra gard., i tidl. åpning for vindu.	INTERIØR	

BYGGEÅR	ÅR	MERKNAD
	1912/	21
TILBYGGING OMBYGGING FLYTTING	ÅR	ENDRING
	1932	Tilbygg hvilerom lokpers.
	1937	Utvidelse de to vestre spor forlenget
	1948	Utvidelse de to mitre spor forlenget
	1948	Tilbygg- garderobe/sanitär, spiserom, overnatting, trektorstall fyrhus.

VEDLIKEHOLDS- TILSTAND	TILSTAND:	I GOD STAND	BEGYNNENDE FORFALL	FRAMSKREDET FORFALL	RUIN	EVT. FORFALLSÅRSÅK
	ÅR:					
	1981	X				Skader i puss.Papptak nytt, gesims plate- slått (ny), nye takrenner.

FARGESKJEMA	OPPRINNELIG	NAVERENDE	FRAMTIDIG	BYGGHERRER
UTVENDIG VEGG		Grå puss		NSB
VINDSKIER		3E5 (tilbygg)Oliven		ARKITEKT NSB-Bd v/Harald Kaas. Utv. AK v/G.Hoel, J.Flor.
GERIKTER				BYGGMESTER
VINDUER		3E5 (tilbygg)		
DØRER (fyrhus)		25B-C3 Grågrønn		BYGNINGSTYPE
Dører (traktorstall)		9E7 Rødbrun		STILPREG

TEGNINGER (ARKIVHENVISNING)	Ak 6553
ELDRE FOTOGRAF.	

ANDRE OPPLYSNINGER	Røyketter fjernet/tettet igjen 1 avtrekksvifte i tak	UTGITT	DATO	REGISTR.	DATO 22.9.81
		RETTELSES- BLAD	NR	INNFORT DEN	AV
			NR	INNFORT DEN	AV
		NR	INNFORT DEN	AV	

NSB · REGISTRERING AV BYGNINGER

Bak/Had 0703.79

NAVN BYGNINGENS ART	DOMBÅS STASJON Overnattingsbolig/B.M. kontor	STASJONSNR. 0747	BYGN. NR. 4
BANESTREKNING	072 Lillehammer - Dombås	KILOMETER 343,05	
KOMMUNE. MATR. NR.	Dovre	GÅRDSNR.	BRUKSNR.
ADRESSE	2660 Dombås	DISTRIKT Hamar	



TEGNINGEN VISER: *Endr.tegn. ajour 21.12.1968* M 1:200

OPPRINNELIG BRUKSFORMÅL	PRIMÆRT Hybel-boliger Snekkerverksted	SEKUNDÆRT	
NAVÆRENDE BRUKSFORMÅL	PRIMÆRT Overnattingshus Bm.-kontor.	SEKUNDÆRT	ANTALL LEILIGHETER: 0 ANTALL OVERNATTINGSROM: 4
FORHOLD TIL ANDRE HUS	Del av anlegg - frittstående		
FYSISK MILJØ- SAMMENHENG	Mindre tettsted. Stasjonsby		

VERNEVERDI	<input type="checkbox"/> PRIO- RITERT	BYGNINGEN PRIORITERES SPESIELT SOM BEVA- RINGSOBJEKT (EVT. INTERN NSB-FREDNING)	<input type="checkbox"/> BYGNINGEN ER FREDET I MEDHOLD AV LOV OM KULTURMINNER
	<input type="checkbox"/> HØY	ENDRINGER SKAL IKKE FORETAS FØR ARKITEKTKONTORET HAR GODKJENT PLANENE. DETTE GJELDER OGSÅ UTSKIFTING AV DØRER, VINDUER, KLEDNING, TAKTEKKING OSV.	
	<input checked="" type="checkbox"/> MIDDELS		
	<input type="checkbox"/> LAV	ENDRINGER KAN FORETAS UTEN GODKJENNING FRA ARKITEKTKONTORET. DET HENVISES TIL GENE- RELLE RÅD OG RETNINGSLINJER.	
	<input type="checkbox"/> INGEN		

DIMENSJONER	HOVED*ÅL M 22,6 x 6,05	BEBYGD AREAL M ² 130	ANTALL ETASJER 1	BRUTTO GOLVAREAL M ²
-------------	---------------------------	------------------------------------	---------------------	------------------------------------

BYGNINGSDEL	TYPE, KONSTRUKSJON	INSTALLASJON	MERKNAD
FUNDAMENT	Betongmur	SKORSTEIN	STK. 3
KJELLER UNDERETASJE	1. Kjeller, trebjelkelag 2. Kryperom, trebjelkelag (Tilbygg v.f.sanit)	ELEKTRISITET	Innlagt
YTTERVEGG	Bindingsverk	OPPVARMING	PRIMÆRT: Elektrisk SEKUNDÆRT:
FASADEKLEDNING	Stående tømmermannspanel	VANN	Innlagt
TAKFORM	Saltak	BAD	Dusj
TAKTEKING	Papp	TOALETT	TYPE: WC ANTALL: 3

VINDUER	Skiftet (av oppr. type med små- ruter) Oppr. 2 stk	DEKOR INNSKRIPSJONER	
DØRER	Oppr. Fyllingsdører (1 stk med glassfelt. 1 stk beslått med panel).	INTERIØR	Platekledd

BYGGÅR	ÅR 1950	MERKNAD
TILBYGGING OMBYGGING FLYTTING	ÅR 1979 1967 1950	ENDRING Boligdelen ominnredet til overnattingsavdeling Tilbygg sanitæranlegg og v.f. -tallet(?) Tilbygg B.M. kontor (forlengelse)

VEDLIKEHOLDS- TILSTAND	TILSTAND: ÅR:	I GOD STAND	BEGYNNENDE FORFALL	FRAMSKREDET FORFALL	RUIN	EVT. FORFALLSÅRSÅK
	1981	X				

FARGESKJEMA	OPPRINNELIG	NAVERENDE	FRAMTIDIG	BYGGHERRER NSB
UTVENDIG VEGG		507 Brungul		ARKITEKT
VINDSKIER		507		BYGGMESTER
GERIKTER				BYGNINGSTYPER
VINDUER		Hvit		STILPREG
DØRER		3E2 Olivengrå		
HJØRNEBORD				

TEGNINGER (ARKIVHENVISNING)	HdB 3008
ELDRE FOTOGRAF	

ANDRE OPPLYSNINGER	UTGITT	DATO	REGISTR.	DATO 22.9.81
	RETTELSES- BLAD	NR	INNFØRT DEN	AV
		NR	INNFØRT DEN	AV
		NR	INNFØRT DEN	AV

NSB · REGISTRERING AV BYGNINGER

Bak/Had 0703.79

NAVN BYGNINGENS ART	DOMBÅS STASJON Verksted/kontor for elektriker	STASJONSNR. 0747	BYGN.NR. 5
BANESTREKNING	072 Lillehammer - Dombås	KILOMETER	343,08
KOMMUNE.MATR.NR.	Dovre	GÅRDSNR.	BRUKSNR.
ADRESSE	2660 Dombås	DISTRIKT	Hamar



Facade mot nord

Facade mot syd

Plan og terasje

Facade mot vest

Snitt 4-4

TEGNINGEN VISER: Tegning ajour 30.6.1969 M 1:200

OPPRINNELIG BRUKSFØRMÅL	PRIMÆRT Overnattingshus for linje- personalet	SEKUNDÆRT	
NÅVÆRENDE BRUKSFØRMÅL	PRIMÆRT Verksted & kontor for elektrikere	SEKUNDÆRT	ANTALL LEILIGHETER: 0 ANTALL OVERNATTINGSROM: 0
FORHOLD TIL ANDRE HUS	Del av anlegg - frittstående		
FYSISK MILJØ-SAMMENHENG	Mindre tettsted. Stasjonsby		

VERNEVERDI	<input type="checkbox"/> PRIO- RITERT	BYGNINGEN PRIORITERES SPESIELT SOM BEVA- RINGSOBJEKT (EVT. INTERN NSB-FREDNING)	<input type="checkbox"/> BYGNINGEN ER FREDET I MEDHOLD AV LOV OM KULTURMINNER
	<input type="checkbox"/> HØY	ENDRINGER SKAL IKKE FORETAS FØR ARKITEKTKONTORET HAR GODKJENT PLANENE. DETTE GJELDER OGSÅ UTSKIFTING AV DØRER, VINDUER, KLEDNING, TAKTEKKING OSV.	
	<input type="checkbox"/> MIDDELS		
	<input checked="" type="checkbox"/> LAV	ENDRINGER KAN FORETAS UTEN GODKJENNING FRA ARKITEKTKONTORET. DET HENVISES TIL GENE- RELLE RÅD OG RETNINGSLINJER.	
<input type="checkbox"/> INGEN			

DIMENSJONER	HOVEDTÅL M 14,35 x 6,15	BEBYGD AREAL M ² 88	ANTALL ETASJER 1	BRUTTO GOLVAREAL M ²
-------------	----------------------------	-----------------------------------	---------------------	------------------------------------

BYGNINGSDEL	TYPE, KONSTRUKSJON	INSTALLASJON	MERKNAD
FUNDAMENT	Betongpilarer	SKORSTEIN	STK. 2
KJELLER UNDERETASJE	Kryperom, (tettet med asbestsementplater) Trebjelkelag	ELEKTRISITET	Innlagt
YTTERVEGG	Bindingsverk	OPPVARMING	PRIMÆRT: Ved SEKUNDÆRT: Elektrisk
FASADEKLEDNING	Stående tømmermannspanel (noe uregelmessige bredder)	VANN	Innlagt
TAKFORM	Saltak	BAD	
TAKTEKING	Papp	TOALETT	TYPE: WC ANTALL: 1

VINDUER	Opprinnelige (m.småruter)	DEKOR INNSKRIPSJONER	Ingen
DØRER	Skiftet (panelt med glassfelt)	INTERIØR	

BYGGEÅR	ÅR 1947	MERKNAD
TILBYGGING OMBYGGING FLYTTING	ÅR	ENDRING

VEDLIKEHOLDS- TILSTAND	TILSTAND:	I GOD STAND	BEGYNNENDE FORFALL	FRAMSKREDET FORFALL	RUIN	EVT. FORFALLSÅRSÅK
	ÅR:	1981	X			

FARGESKJEMA	OPPRINNELIG	NÅVERENDE	FRAMTIDIG	BYGGHERRE
UTVENDIG VEGG		5C7 Brungul		NSB
VINDSKIER		5C7		ARKITEKT
GERIKTER		5C7		BYGGMESTER
VINDUER		Hvit		BYGNINGSTYPE
DØRER		3E2 Olivengrå		STILPREG
HJØRNEBORD		5C7		

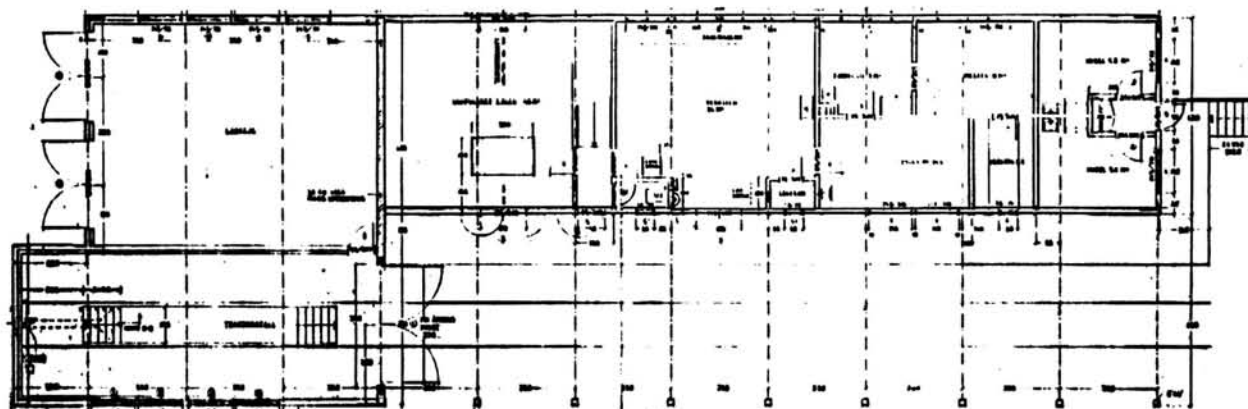
TEGNINGER (ARKIVHENVISNING)	HdB. 3009
ELDRE FOTOGRAF.	

ANDRE OPPLYSNINGER	UTGITT	DATO	REGISTR.	DATO 22.9.81
	RETTELSES- BLAD	NR	INNFØRT DEN	AV
		NR	INNFØRT DEN	AV
	NR	INNFØRT DEN	AV	

NSB · REGISTRERING AV BYGNINGER

Bak/Had 0703.79

NAVN BYGNINGENS ART	DOMBÅS STASJON Verksted, Lager/Elektro	STASJONSNR. 0747	BYGN.NR. 8
BANESTREKNING	072 Lillehammer - Dombås	KILOMETER 343,77	
KOMMUNE.MATR.NR.	Dovre	GARDSNR.	BRUKSNR.
ADRESSE	2660 Dombås	DISTRIKT Hamar	



TEGNINGEN VISER: Orig.tegn. dat. 12.6.1967

M 1:250

OPPRINNELIG BRUKSFØRMÅL	PRIMÆRT Verksted, lager, traktor- stall og garasje for El. avdelingen.	SEKUNDÆRT	
NÅVÆRENDE BRUKSFØRMÅL	PRIMÆRT Verksted, lager, traktor- stall og garasje for El. avdelingen	SEKUNDÆRT	ANTALL LEILIGHETER: 0 ANTALL OVERNATTINGSROM: 2
FORHOLD TIL ANDRE HUS	Del av anlegg - frittstående		
FYSISK MILJØ- SAMMENHENG	Mindre tettsted, Stasjonsby		

VERNEVERDI	<input type="checkbox"/> PRIO- RITERT	BYGNINGEN PRIORITERES SPESIELT SOM BEVA- RINGSOBJEKT (EVT. INTERN NSB-FREDNING)	<input type="checkbox"/> BYGNINGEN ER FREDET I MEDHOLD AV LOV OM KULTURMINNER
	<input type="checkbox"/> HØY	ENDRINGER SKAL IKKE FORETAS FØR ARKITEKTKONTORET HAR GODKJENT PLANENE. DETTE GJELDER OGSÅ UTSKIFTING AV DØRER, VINDUER, KLEDNING, TAKTEKKING OSV.	
	<input checked="" type="checkbox"/> MIDDELS		
	<input type="checkbox"/> LAV	ENDRINGER KAN FORETAS UTEN GODKJENNING FRA ARKITEKTKONTORET. DET HENVISES TIL GENE- RELLE RÅD OG RETNINGSLINJER.	
	<input type="checkbox"/> INGEN		

DIMENSJONER	HOVEDMÅL M 35,3 x 12,5	BEBYGD AREAL M ² 294	ANTALL ETASJER 1	BRUTTO GOLVAREAL M ²
-------------	---------------------------	------------------------------------	---------------------	------------------------------------

BYGNINGSDEL	TYPE. KONSTRUKSJON	INSTALLASJON	MERKNAD
FUNDAMENT	Betongmur	SKORSTEIN	STK. 1
KJELLER UNDERETASJE	1, Kjeller, betongdekke 2. Oppfylt, betong på kult. Smøregraver.	ELEKTRISITET	Innlagt
YTTERVEGG	Bindingsverk	OPPVARMING	PRIMÆRT: Elektrisk SEKUNDÆRT:
FASADEKLEDNING	Stående tømmermannspanel	VANN	Innlagt
TAKFORM	Saltak	BAD	Dusj
TAKTEKKING	Papp	TOALETT	TYPE: WC ANTALL: 1

VINDUER	DEKOR INNSKRIPSJONER	Ingen
DØRER	INTERIØR	Platekledt

BYGGÅR	ÅR 1968	MERKNAD
TILBYGGING OMBYGGING FLYTTING	ÅR	ENDRING

VEDLIKEHOLDSTILSTAND	TILSTAND:	I GOD STAND	BEGYNNENDE FORFALL	FRAMSKREDET FORFALL	RUIN	EVT. FORFALLSÅRSÅK
	ÅR:					
	1981	X				

FARGESKJEMA	OPPRINNELIG	NÅVÆRENDE	FRAMTIDIG	BYGGHERRE
UTVENDIG VEGG		4B8 Rødgul		NSB
VINDSKIER		4B8 og sort		ARKITEKT
GERIKTER				NSB-AK v/A. Sundby
VINDUER		Hvite		BYGGMESTER
DØRER		5E6 Gulbrun		BYGNINGSTYPE
HJØRNEBORD				(Som Fron, tilnærmet)
				STILPREG

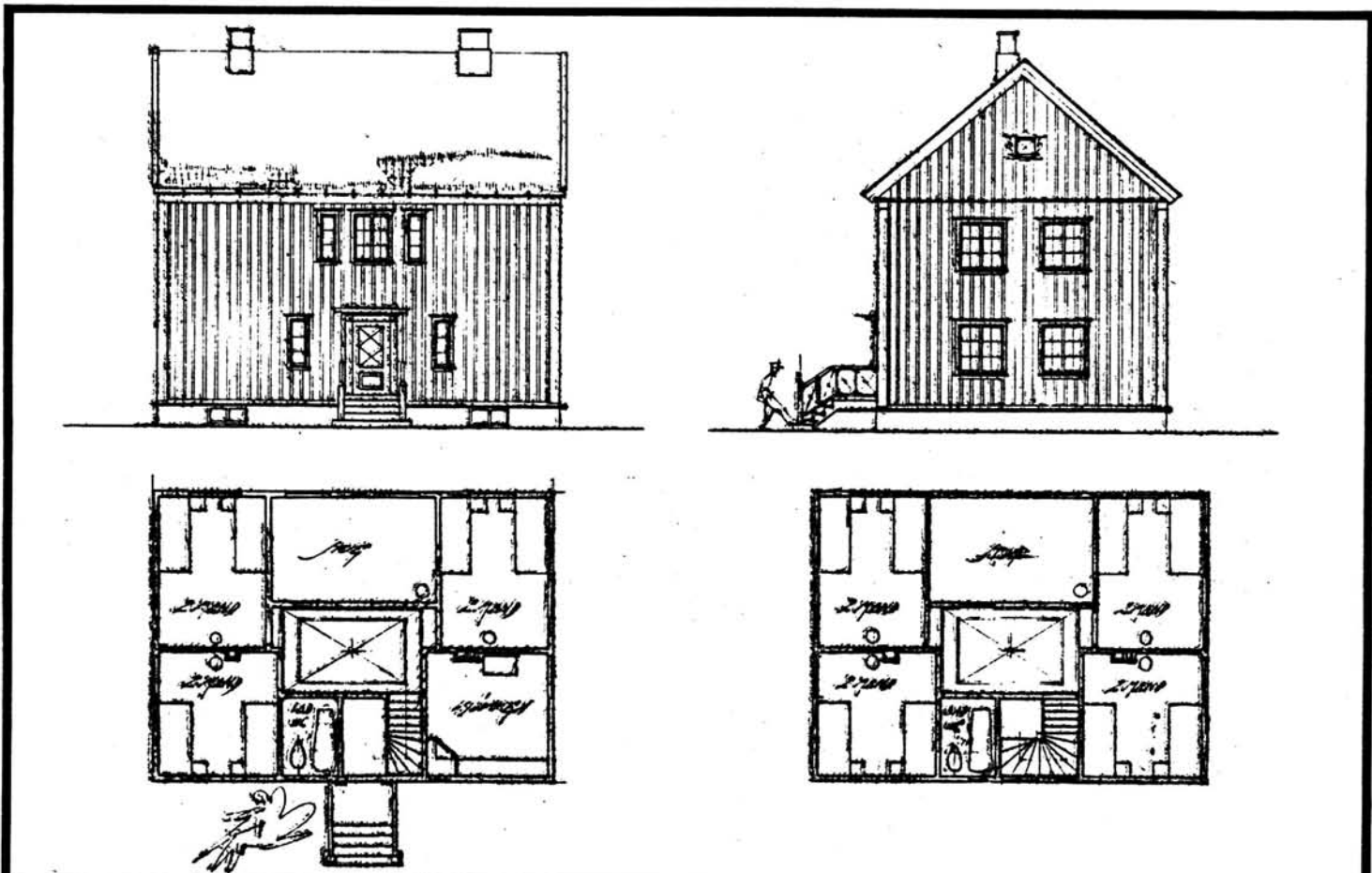
TEGNINGER (ARKIVHENVISNING)	Ak 11238
ELDRE FOTOGRAF.	

ANDRE OPPLYSNINGER	UTGITT	DATO	REGISTR.	DATO
				23.9.81
	RETTELSES- BLAD	NR	INNFORT DEN	AV
		NR	INNFORT DEN	AV
		NR	INNFORT DEN	AV

NSB · REGISTRERING AV BYGNINGER

Bak/Had 0703.73

NAVN BYGNINGENS ART	DOMBÅS STASJON BOLIG 1	STASJONSNR. 0747	BYGN.NR. 9
BANESTREKNING	072 Lillehammer - Dombås	KILOMETER 342,73	
KOMMUNE.MATR.NR.	Dovre	GÅRDSNR.	BRUKSNR.
ADRESSE	2660 Dombås	DISTRIKT Hamar	



TEGNINGEN VISER: Orig.tegn. dat. nov.1920

M 1:200

OPPRINNELIG BRUKSFORMÅL	PRIMÆRT Overnattingsbolig	SEKUNDÆRT	
NÅVÆRENDE BRUKSFORMÅL	PRIMÆRT Dobbelt bolig	SEKUNDÆRT	ANTALL LEILIGHETER: 2 ANTALL OVERNATTINGSROM: 0
FORHOLD TIL ANDRE HUS	Del av anlegg - frittstående		
FYSISK MILJØ- SAMMENHENG	Mindre tettsted. Stasjonsby		

VERNEVERDI	<input type="checkbox"/> PRIO- RITERT	BYGNINGEN PRIORITERES SPESIELT SOM BEVA- RINGSOBJEKT (EVT. INTERN NSB-FREDNING)	<input type="checkbox"/> BYGNINGEN ER FREDET I MEDHOLD AV LOV OM KULTURMINNER
	<input checked="" type="checkbox"/> HØY	ENDRINGER SKAL IKKE FORETAS FØR ARKITEKTORET HAR GODKJENT PLANENE. DETTE GJELDER OGSÅ UTSKIFTING AV DØRER, VINDUER, KLEDNING, TAKTEKKING OSV.	
	<input type="checkbox"/> MIDDELS		
	<input type="checkbox"/> LAV	ENDRINGER KAN FORETAS UTEN GODKJENNING FRA ARKITEKTORET. DET HENVISES TIL GENE- RELLE RÅD OG RETNINGSLINJER.	
	<input type="checkbox"/> INGEN		

DIMENSJONER	HOVED'IAL M 11 x 8	BEBYGD AREAL M ² 99	ANTALL ETASJER 2	BRUTTO GOLVAREAL M ²
-------------	-----------------------	-----------------------------------	---------------------	------------------------------------

BYGNINGSDEL	TYPE, KONSTRUKSJON	INSTALLASJON	MERKNAD
FUNDAMENT	Betongmur	SKORSTEIN	STK. 2
KJELLER UNDERETASJE	Kjeller, trebjelkelag	ELEKTRISITET	Innlagt
YTTERVEGG	Bindingsverk, plankefyll	OPPVARMING	PRIMÆRT: SEKUNDÆRT:
FASADEKLEDNING	Stående panel, vekselpanel	VANN	Innlagt
TAKFORM	Saltak	BAD	Innlagt
TAKTEKKING	Skifer, fasett	TOALETT	TYPE: WC ANTALL: 2

VINDUER		DEKOR INNSKRIPSJONER	Dekorert felt over dør og dørinnramning
DØRER		INTERIØR	

BYGGEÅR	ÅR 1922	MERKNAD
TILBYGGING OMBYGGING FLYTTING	ÅR	ENDRING Omgjort til 2 boliger. Utvida døråpninger mellom stue og værelse.

VEDLIKEHOLDS- TILSTAND	TILSTAND: ÅR:	I GOD STAND	BEGYNNENDE FORFALL	FRAMSKREDET FORFALL	RUIN	EVT. FORFALLSÅRSAK
	1981	X				Dårlig maling og panel

FARGESKJEMA	OPPRINNELIG	NAVÆRENDE	FRAMTIDIG	BYGGHERRE NSB
UTVENDIG VEGG		4B3 Grågul		ARKITEKT NSB-AK v/Gudmund Hoel og G.S.Blom
VINDSKIER		5C5 Brunoransje		BYGGMESTER
GERIKTER		5C5		
VINDUER		4B2 Gulgrå		BYGNINGSTYPE Som bolig 2, Dombås
DØRER		2C3 Grågul		STILPREG
HJØRNEBORD		5C5		

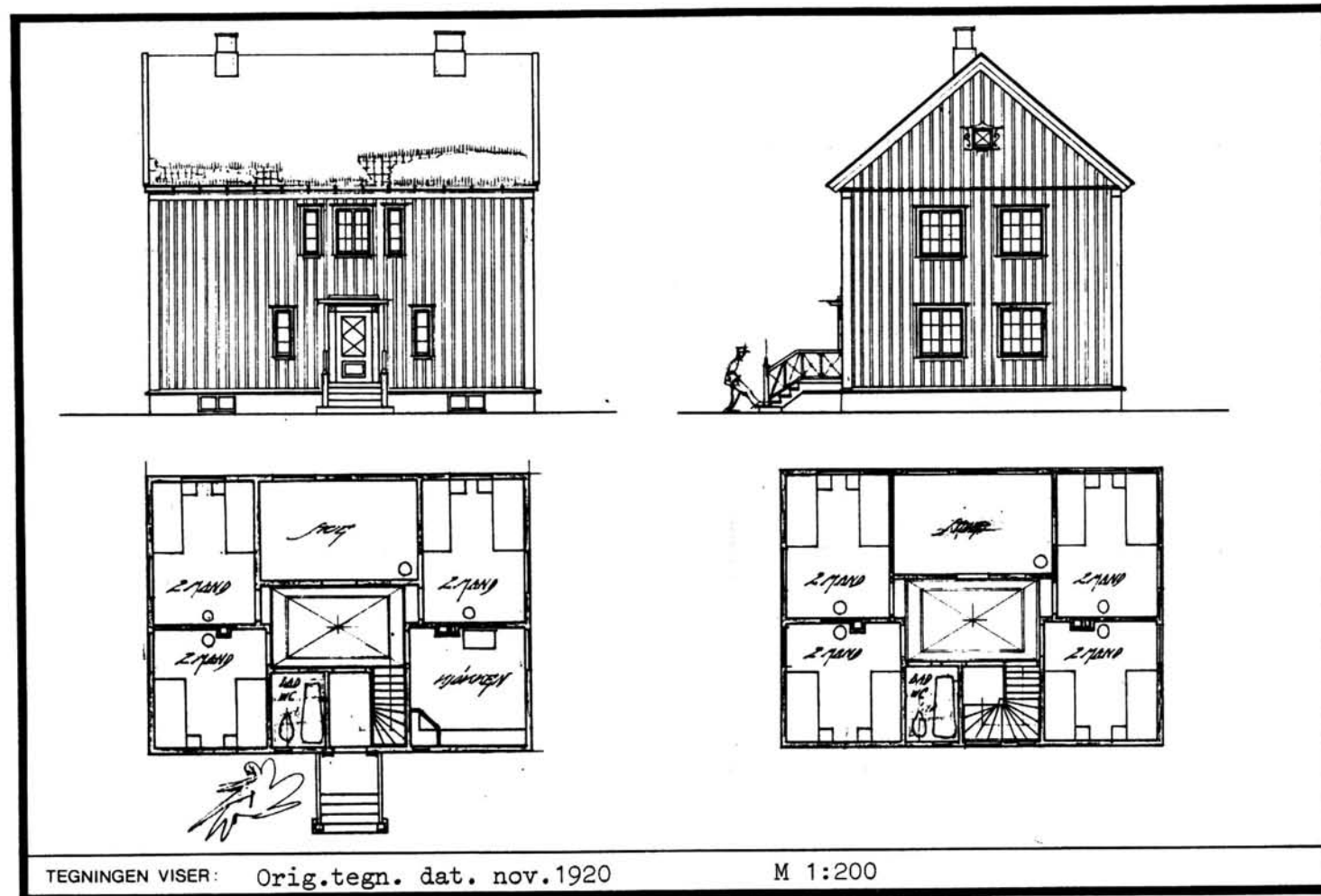
TEGNINGER (ARKIVHENVISNING)	Ak 2613
ELDRE FOTOGRAF	

ANDRE OPPLYSNINGER	Boligen er under salg.	UTGITT	DATO	REGISTR.	DATO
					23.9.81
		RETTELSES- BLAD	NR	INNFØRT DEN	AV
			NR	INNFØRT DEN	AV
NR	INNFØRT DEN		AV		

NSB · REGISTRERING AV BYGNINGER

Bak/Had 0703.79

NAVN BYGNINGENS ART	DOMBÅS STASJON Bolig 2	STASJONSNR. 0747	BYGN. NR. 10
BANESTREKNING	072 Lillehammer - Dombås	KILOMETER 342,75	
KOMMUNE, MATR. NR.	Dovre	GÅRDSNR.	BRUKSNR.
ADRESSE	2660 Dombås	DISTRIKT Hamar	



TEGNINGEN VISER: Orig.tegn. dat. nov.1920

M 1:200

OPPRINNELIG BRUKSFORMÅL	PRIMÆRT Overnattingsbolig	SEKUNDÆRT	
NAVÆRENDE BRUKSFORMÅL	PRIMÆRT Dobbelt bolig	SEKUNDÆRT	ANTALL LEILIGHETER: 2
			ANTALL OVERNATTINGSROM: 0
FORHOLD TIL ANDRE HUS	Del av anlegg - frittstående		
FYSISK MILJØ- SAMMENHENG	Mindre tettsted. Stasjonssted		

VERNEVERDI	<input type="checkbox"/>	PRIORITERT	BYGNINGEN PRIORITERES SPESIELT SOM BEVARINGSOBJEKT (EVT. INTERN NSB-FREDNING)	<input type="checkbox"/>	BYGNINGEN ER FREDET I MEDHOLD AV LOV OM KULTURMINNER
	<input checked="" type="checkbox"/>	HØY	ENDRINGER SKAL IKKE FORETAS FØR ARKITEKTKONTORET HAR GODKJENT PLANENE. DETTE GJELDER OGSÅ UTSKIFTING AV DØRER, VINDUER, KLEDNING, TAKTEKKING OSV.		
	<input type="checkbox"/>	MIDDELS			
	<input type="checkbox"/>	LAV	ENDRINGER KAN FORETAS UTEN GODKJENNING FRA ARKITEKTKONTORET. DET HENVISES TIL GENERELLE RÅD OG RETNINGSLINJER.		
	<input type="checkbox"/>	INGEN			

DIMENSJONER	HOVEDMÅL M 11 x 8	BEBYGD AREAL M ² 99	ANTALL ETASJER 2	BRUTTO GOLVAREAL M ²
-------------	----------------------	-----------------------------------	---------------------	------------------------------------

BYGNINGSDEL	TYPE, KONSTRUKSJON	INSTALLASJON	MERKNAD
FUNDAMENT	Betongmur	SKORSTEIN	STK. 2
KJELLER UNDERETASJE	Kjeller, trebjelkelag	ELEKTRISITET	Innlagt
YTTERVEGG	Bindingsverk, plankefyll	OPPVARMING	PRIMÆRT: Olje SEKUNDÆRT: 2.Elektrisk.3.Ved
FASADEKLEDNING	Stående panel, vekselpanel	VANN	Innlagt
TAKFORM	Saltak	BAD	Innlagt
TAKTEKKING	Skifer "fasett"	TOALET	TYPE: WC ANTALL: 2

VINDUER	Skifta lite vindu i gavl mot nord.	DEKOR INNSKRIPSJONER	Dekorert felt over inngangsdør
DØRER		INTERIØR	Fjerna vegg mellom to værelser for å gi større stue. Kjøkken mot s.ø.

BYGGEÅR	ÅR 1921	MERKNAD
TILBYGGING OMBYGGING FLYTTING	ÅR	ENDRING Først innreda som overnattingsbolig. Forandra til 4 leiligheter før 2. verdenskrig Forandra til 2 leiligheter i 1960-årene.

VEDLIKEHOLDS- TILSTAND	TILSTAND:	GOD STAND	BEGYNNENDE FORFALL	FRAMSKREDET FORFALL	RUIN	EVT. FORFALLSÅRSAK
	ÅR:					
	1981	X				Dårlig panel

FARGESKJEMA	OPPRINNELIG	NÅVÆRENDE	FRAMTIDIG	BYGGHERRE
UTVENDIG VEGG		4B5 Grågul		NSB
VINDSKIER		3AB2 Gulgrå/hvit		ARKITEKT NSB-AK v/G.Hoel, og G.S. Blom
GERIKTER		3AB2		BYGGMESTER
VINDUER		2E3 Olivengrå		
DØRER		2E3		BYGNINGSTYPE
HJØRNEBORD		3AB2 Gulgrå/hvit		Som bolig 1, Dombås
				STILPREG

TEGNINGER (ARKIVHENVISNING)	Ak 2613
ELDRE FOTOGRAF.	

ANDRE OPPLYSNINGER	Huset planlagt revet innen 5 år.	UTGITT	DATO	REGISTR.	DATO 22.9.81
		RETTELSES- BLAD	NR	INNFØRT DEN	AV
			NR	INNFØRT DEN	AV
			NR	INNFØRT DEN	AV

NSB · REGISTRERING AV BYGNINGER

Bak/Had 0703.79

NAVN BYGNINGENS ART	DOMBÅS STASJON Bolig 3	STASJONSNR. 0747	BYGN.NR. 11
BANESTREKNING	072 Lillehammer - Dombås	KILOMETER 342,78	
KOMMUNE, MATR.NR.	Dovre	GÅRDSNR.	BRUKSNR.
ADRESSE	2660 Dombås	DISTRIKT Hamar	



TEGNINGEN VISER: Orig.tegn. dat. 5.4. og 16.4.1921

M 1:200

OPPRINNELIG BRUKSFØRMÅL	PRIMÆRT Overnattingsrom 2 leiligheter	SEKUNDÆRT	
NÅVÆRENDE BRUKSFØRMÅL	PRIMÆRT 4 Leiligheter	SEKUNDÆRT	ANTALL LEILIGHETER: 4 ANTALL OVERNATTINGSROM: 0
FORHOLD TIL ANDRE HUS	Del av anlegg - frittstående		
FYSISK MILJØ- SAMMENHENG	Mindre tettsted. Stasjonsby		

VERNEVERDI	<input type="checkbox"/>	PRIORITERT	BYGNINGEN PRIORITERES SPESIELT SOM BEVARINGSOBJEKT (EVT. INTERN NSB-FREDNING)	<input type="checkbox"/>	BYGNINGEN ER FREDET I MEDHOLD AV LOV OM KULTURMINNER
	<input checked="" type="checkbox"/>	HØY	ENDRINGER SKAL IKKE FORETAS FØR ARKITEKTKONTORET HAR GODKJENT PLANENE. DETTE GJELDER OGSÅ UTSKIFTING AV DØRER, VINDUER, KLEDNING, TAKTEKKING OSV.		
	<input type="checkbox"/>	MIDDELS			
	<input type="checkbox"/>	LAV	ENDRINGER KAN FORETAS UTEN GODKJENNING FRA ARKITEKTKONTORET. DET HENVISES TIL GENERELLE RÅD OG RETNINGSLINJER.		
	<input type="checkbox"/>	INGEN			

DIMENSJONER	HØVEDTÅL M	17,42 x 7,7	BEBYGD AREAL M ²	140	ANTALL ETASJER	2	BRUTTO GOLVAREAL M ²
-------------	---------------	-------------	--------------------------------	-----	-------------------	---	------------------------------------

BYGNINGSDEL	TYPE, KONSTRUKSJON	INSTALLASJON	MERKNAD
FUNDAMENT	Betongmur	SKORSTEIN	STK. 3
KJELLER UNDERETASJE	Kjeller, trebjelkelag	ELEKTRISITET	Innlagt
YTTERVEGG	Bindingsverk, plankefyll	OPPVARMING	PRIMÆRT: Ved SEKUNDÆRT: Elektrisk
FASADEKLEDNING	Stående panel, vekselpanel	VANN	Innlagt
TAKFORM	Sal.tak	BAD	Innlagt
TAKTEKING	Papp	TOALETT	TYPE: WC ANTALL: 4

VINDUER	Satt inn små vinduer til bad/wc i fasade mot vest.	DEKOR INNSKRIPSJONER	Profilert omramning av inngangsdør.
DØRER	Dør mot nord fjerna i forb. med ominnredning til leilighet i 1. etasje	INTERIØR	Innreda bad/wc i tidl. stue mot vest i begge etasjer

BYGGEÅR	ÅR	MERKNAD
	1921	
TILBYGGING OMBYGGING FLYTTING	ÅR	ENDRING
		Overnattingsrom omgjort til leiligheter. Bad og wc innstallert

VEDLIKEHOLDS- TILSTAND	TILSTAND:	I GOD STAND	BEGYNNENDE FORFALL	FRAMSKREDET FORFALL	RUIN	EVT. FORFALLSÅRSÅK
	ÅR:					
	1981	X				Dårlig panel

FARGESKJEMA	OPPRINNELIG	NAVÆRENDE	FRAMTIDIG	BYGGHERRE
UTVENDIG VEGG		3A3-4 Blek gul		NSB
VINDSKIER		1D4 Grågrønn		ARKITEKT
GERIKTER		1D4		NSB-AK v/G.Hoel
VINDUER		Hvite		BYGGMESTER
DØRER		1E5 Oliven		BYGNINGSTYPE
HJØRNEBORD		1D4		Som Otta betjentboliger.
				STILPREG

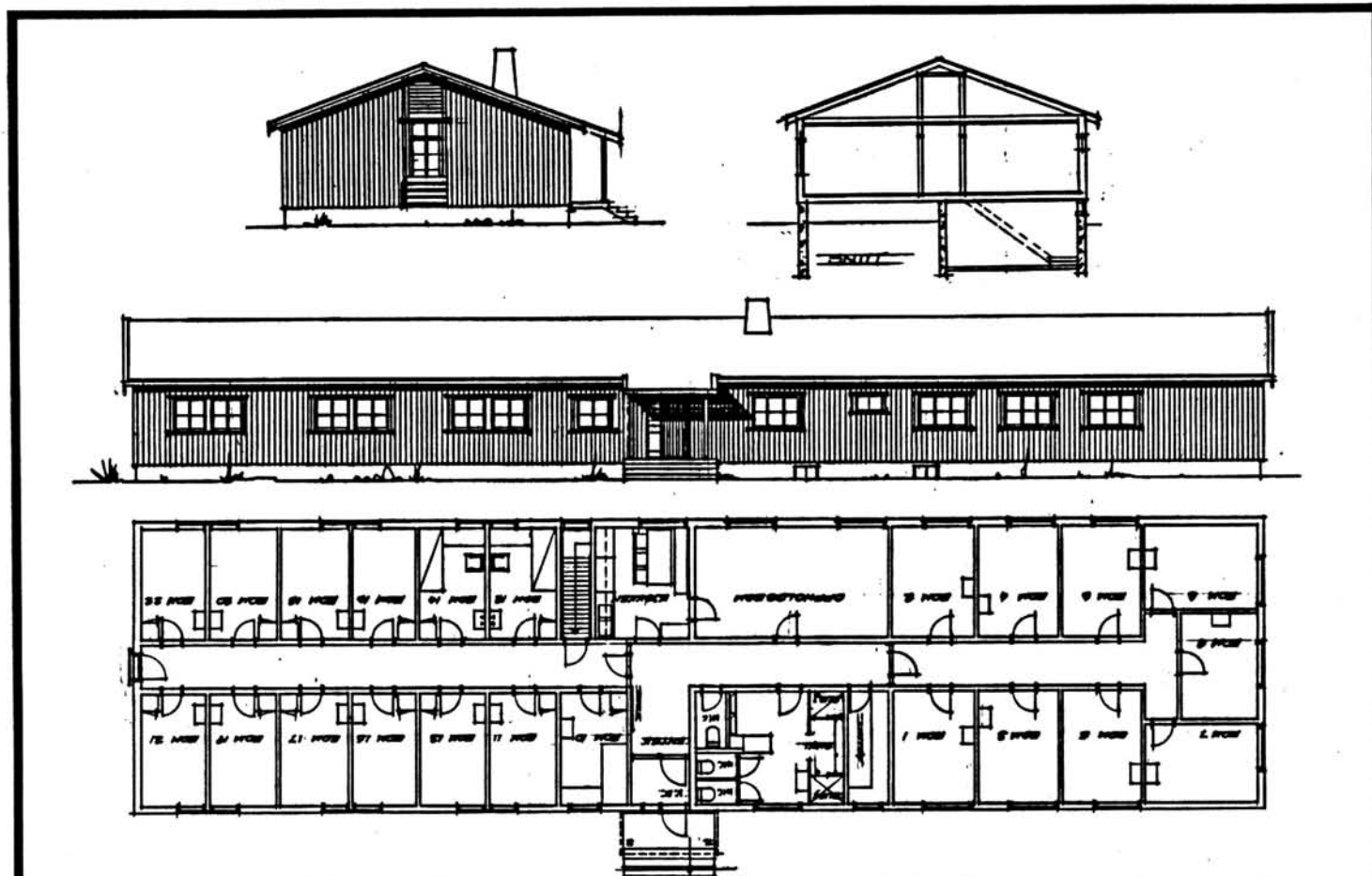
TEGNINGER (ARKIVHENVISNING)	Ak 2784
ELDRE FOTOGRAF.	

ANDRE OPPLYSNINGER	Boligen er planlagt rivi innen 5 år.	UTGITT	DATO	REGISTR.	DATO
					22.9.81
		RETTELSES- BLAD	NR	INNFORT DEN	AV
			NR	INNFORT DEN	AV
NR	INNFORT DEN		AV		

NSB - REGISTRERING AV BYGNINGER

Bak/Had 0703.79

NAVN BYGNINGENS ART	DOMBÅS STASJON Velferdshus, bolig 5	STASJONSNR. 0747	BYGN.NR. 14
BANESTREKNING	072 Lillehammer - Dombås	KILOMETER 342,80	
KOMMUNE.MATR.NR.	Dovre	GÅRDSNR.	BRUKSNR.
ADRESSE	2660 Dombås	DISTRIKT Hamar	



TEGNINGEN VISER: Endr.tegn. dat. 24.8.1973 M 1:250

OPPRINNELIG BRUKSFORMÅL	PRIMÆRT Velferdshus	SEKUNDÆRT	
NÅVÆRENDE BRUKSFORMÅL	PRIMÆRT Velferdshus	SEKUNDÆRT	ANTALL LEILIGHETER: 0 ANTALL OVERNATTINGSROM: 22
FORHOLD TIL ANDRE HUS	Del av anlegg - frittstående		
FYSISK MILJØ- SAMMENHENG	Mindre tettsted. Stasjonsby		

VERNEVERDI	<input type="checkbox"/>	PRIORITERT	BYGNINGEN PRIORITERES SPESIELT SOM BEVARINGSOBJEKT (EVT. INTERN NSB-FREDNING)	<input type="checkbox"/>	BYGNINGEN ER FREDET I MEDHOLD AV LOV OM KULTURMINNER
	<input type="checkbox"/>	HØY	ENDRINGER SKAL IKKE FORETAS FØR ARKITEKTKONTORET HAR GODKJENT PLANENE. DETTE GJELDER OGSÅ UTSKIFTING AV DØRER, VINDUER, KLEDNING, TAKTEKKING OSV.		
	<input checked="" type="checkbox"/>	MIDDELS			
	<input type="checkbox"/>	LAV	ENDRINGER KAN FORETAS UTEN GODKJENNING FRA ARKITEKTKONTORET. DET HENVISES TIL GENERELLE RÅD OG RETNINGSLINJER.		
	<input type="checkbox"/>	INGEN			

DIMENSJONER	HOVEDMÅL M 39,45 x 10	BEBYGD AREAL M ² 395	ANTALL ETASJER 1	BRUTTO GOLVAREAL M ²
-------------	--------------------------	------------------------------------	---------------------	------------------------------------

BYGNINGSDEL	TYPE. KONSTRUKSJON	INSTALLASJON	MERKNAD
FUNDAMENT	Betongmur	SKORSTEIN	STK. 1
KJELLER UNDERETASJE	1. Kjeller, trebjelkelag 2. Kryperom, trebjelkelag	ELEKTRISITET	Innlagt
YTTERVEGG	Bindingsverk	OPPVARMING	PRIMÆRT: Olje, sentralfyr SEKUNDÆRT:
FASADEKLEDNING	Stående panel, tømmermannspanel	VANN	Innlagt
TAKFORM	Saltak	BAD	Innlagt
TAKTEKKING	Papp	TOALETT	TYPE: WC ANTALL: 3

VINDUER		DEKOR INNSKRIPSJONER	
DØRER	Inngang flytta, ny panelt dør ved tilbygning 1974	INTERIØR	

BYGGEÅR	ÅR 1942	MERKNAD
TILBYGGING OMBYGGING FLYTTING	ÅR 1974	ENDRING Påbygd mot sør

VEDLIKEHOLDS- TILSTAND	TILSTAND:	I GOD STAND	BEGYNNENDE FORFALL	FRAMSKREDET FORFALL	RUIN	EVT. FORFALLSÅRSÅK
	ÅR:					
	1981	X				

FARGESKJEMA	OPPRINNELIG	NAVÆRENDE	FRAMTIDIG	BYGGHERRE
UTVENDIG VEGG		6D5 Lys brun		NSB
VINDSKIER		2-3C6 Olivengul		ARKITEKT NSB-AK v/G.Hoel, Aa.Dahl og E.Rostad
GERIKTER				BYGGMESTER
VINDUER		Hvite		BYGNINGSTYPE
DØRER		2-3C6		STILPREG
HJØRNEBORD		6D5		

TEGNINGER (ARKIVHENVISNING)	Ak 8117
ELDRE FOTOGRAF	


ANDRE OPPLYSNINGER	UTGITT	DATO	REGISTR.	DATO
	RETTELSES- BLAD	NR	INNFORT DEN	AV
		NR	INNFORT DEN	AV
NR		INNFORT DEN	AV	

NSB · REGISTRERING AV BYGNINGER

REVIET 1981

Bak/Had 0703.79

NAVN BYGNINGENS ART	DOMBÅS STASJON Velferdshus/bolig 6	STASJONSNR. 0747	BYGN.NR. 15
BANESTREKNING	072 Lillehammer - Dombås	KILOMETER 343,21	
KOMMUNE.MATR.NR.	Dovre	GÅRDSNR.	BRUKSNR.
ADRESSE	2660 Dombås	DISTRIKT Hamar	



TEGNINGEN VISER:

OPPRINNELIG BRUKSFORMÅL	PRIMÆRT Bolig Overnattingshus	SEKUNDÆRT	
NÅVÆRENDE BRUKSFORMÅL	PRIMÆRT Ingen - under riving	SEKUNDÆRT	ANTALL LEILIGHETER: ANTALL OVERNATTINGSROM: 12
FORHOLD TIL ANDRE HUS	Del av anlegg - frittstående		
FYSISK MILJØ- SAMMENHENG	Mindre tettsted. Stasjonsby		

VERNEVERDI	<input type="checkbox"/>	PRIORITERT	BYGNINGEN PRIORITERES SPESIELT SOM BEVARINGSOBJEKT (EVT. INTERN NSB-FREDNING)	<input type="checkbox"/>	BYGNINGEN ER FREDET I MEDHOLD AV LOV OM KULTURMINNER
	<input type="checkbox"/>	HØY	ENDRINGER SKAL IKKE FORETAS FØR ARKITEKTKONTORET HAR GODKJENT PLANENE. DETTE GJELDER OGSÅ UTSKIFTING AV DØRER, VINDUER, KLEDNING, TAKTEKKING OSV.		
	<input type="checkbox"/>	MIDDELS			
	<input type="checkbox"/>	LAV	ENDRINGER KAN FORETAS UTEN GODKJENNING FRA ARKITEKTKONTORET. DET HENVISES TIL GENERELLE RÅD OG RETNINGSLINJER.		
	<input type="checkbox"/>	INGEN			

DIMENSJONER	HØVED'ÅL M 21 x 13,7	BEBYGD AREAL M ² 247	ANTALL ETASJER 2	BRUTTO GOLVAREAL M ²
-------------	-------------------------	------------------------------------	---------------------	------------------------------------

BYGNINGSDEL	TYPE.KONSTRUKSJON	INSTALLASJON	MERKNAD
FUNDAMENT	Betongmur. Forblendet med skifersteins- mur	SKORSTEIN	STK. 1
KJELLER UNDERETASJE	Kjeller, trebjelkelag	ELEKTRISITET	Innlagt
YTTERVEGG	Stående plank, reisverk	OPPVARMING	PRIMÆRT: SEKUNDÆRT:
FASADEKLEDNING	Stående tømmermannspanel	VANN	Innlagt
TAKFORM	Valmet	BAD	
TAKTEKKING	Skifer "fasett"	TOALETT	TYPE: WC ANTALL: 5

VINDUER	Opprinnelig med småruter.	DEKOR INNSKRIPSJONER	Ingen
DØRER	Opprinnelig	INTERIØR	

BYGGGEÅR	ÅR 1942	MERKNAD
TILBYGGING OMBYGGING FLYTTING	ÅR	ENDRING

VEDLIKEHOLDS- TILSTAND	TILSTAND: ÅR:	I GOD STAND	BEGYNNENDE FORFALL	FRAMSKREDET FORFALL	RUIN	EVT FORFALLSÅRSÅK
	1981					Under riving sept. 1981

FARGESKJEMA	OPPRINNELIG	NAVÆRENDE	FRAMTIDIG	BYGGHERRE
UTVENDIG VEGG		3D4 Oliven		NSB
VINDSKIER				ARKITEKT NSB-Hamar distrikt
GERIKTER				BYGGMESTER
VINDUER		4B6 Grågul		BYGNINGSTYPE
DØRER		3D4		STILPREG
HJØRNEBORD				

TEGNINGER (ARKIVHENVISNING)	HdB. 2278 b
ELDRE FOTOGRAF.	

ANDRE OPPLYSNINGER	UTGITT	DATO	REGISTR.	DATO 22.9.81
	RETTELSES- BLAD	NR	INNFØRT DEN	AV
		NR	INNFØRT DEN	AV
		NR	INNFØRT DEN	AV

NSB · REGISTRERING AV BYGNINGER

Bak/Had 0703.79

NAVN BYGNINGENS ART	DOMBÅS STASJON Bolig 7	STASJONSNR. 0747	BYGN. NR. 16
BANESTREKNING	072 Lillehammer - Dombås	KILOMETER 342,89	
KOMMUNE. MATR. NR.	Dovre	GÅRDSNR.	BRUKSNR.
ADRESSE	2660 Dombås	DISTRIKT Hamar	



Syddast

Sydvestast

Nordast

TEGNINGEN VISER: Orig.tegn. dat. 22.12.1964 M 1:200

OPPRINNELIG BRUKSFØRMÅL	PRIMÆRT	Enkel bolig for elektro-personalet	
	SEKUNDÆRT		
NÅVERENDE BRUKSFØRMÅL	PRIMÆRT	Enkel bolig for elektro-personalet	
	SEKUNDÆRT		ANTALL LEILIGHETER: 1 ANTALL OVERNATTINGSROM: 0
FORHOLD TIL ANDRE HUS	Del av anlegg - frittstående		
FYSISK MILJØ-SAMMENHENG	Mindre tettsted. Stasjonsby		

VERNEVERDI	<input type="checkbox"/> PRIO-RITERT	BYGNINGEN PRIORITERES SPESIELT SOM BEVARINGSOBJEKT (EVT. INTERN NSB-FREDNING)	<input type="checkbox"/> BYGNINGEN ER FREDET I MEDHOLD AV LOV OM KULTURMINNER
	<input type="checkbox"/> HØY	ENDRINGER SKAL IKKE FORETAS FØR ARKITEKTKONTORET HAR GODKJENT PLANENE. DETTE GJELDER OGSÅ UTSKIFTING AV DØRER, VINDUER, KLEDNING, TAKTEKKING OSV.	
	<input checked="" type="checkbox"/> MIDDELS		
	<input type="checkbox"/> LAV	ENDRINGER KAN FORETAS UTEN GODKJENNING FRA ARKITEKTKONTORET. DET HENVISES TIL GENERELLE RÅD OG RETNINGSLINJER.	
	<input type="checkbox"/> INGEN		

DIMENSJONER	HOVEDMÅL M 13,35 x 7,35	BEBYGD AREAL M ² 98	ANTALL ETASJER 1	BRUTTO GOLVAREAL M ²
-------------	----------------------------	-----------------------------------	---------------------	------------------------------------

BYGNINGSDEL	TYPE, KONSTRUKSJON	INSTALLASJON	MERKNAD
FUNDAMENT	Betongmur	SKORSTEIN	STK. 1
KJELLER UNDERETASJE	Kjeller, lettbetongdekke	ELEKTRISITET	Innlagt
YTTERVEGG	Bindingsverk	OPPVARMING	PRIMÆRT: Olje SEKUNDÆRT: Elektrisk
FASADEKLEDNING	Stående panel, tømmermannspanel	VANN	Innlagt
TAKFORM	Saltak	BAD	Innlagt
TAKTEKING	Skifer "fasett"	TOALETT	TYPE: WC ANTALL: 1

VINDUER		DEKOR INNSKRIPSJONER	
DØRER		INTERIØR	

BYGGÅR	ÅR 1968	MERKNAD
TILBYGGING OMBYGGING FLYTTING	ÅR	ENDRING

VEDLIKEHOLDS- TILSTAND	TILSTAND:	I GOD STAND	BEGYNNENDE FORFALL	FRAMSKREDET FORFALL	RUIN	EVT. FORFALLSÅRSÅK
	ÅR:					
	1981	X				

FARGESKJEMA	OPPRINNELIG	NAVÆRENDE	FRAMTIDIG	BYGGHERRE
UTVENDIG VEGG		8F8 Mørk brun		NSB
VINDSKIER		8F8 og hvite		ARKITEKT NSB-AK v/A. Sundby og J.Kristiansen
GERIKTER				BYGGMESTER
VINDUER		hvite		
DØRER		klar lakk, hvite og 8F8		BYGNINGSTYPE
HJØRNEBORD				H 11
				STILPREG

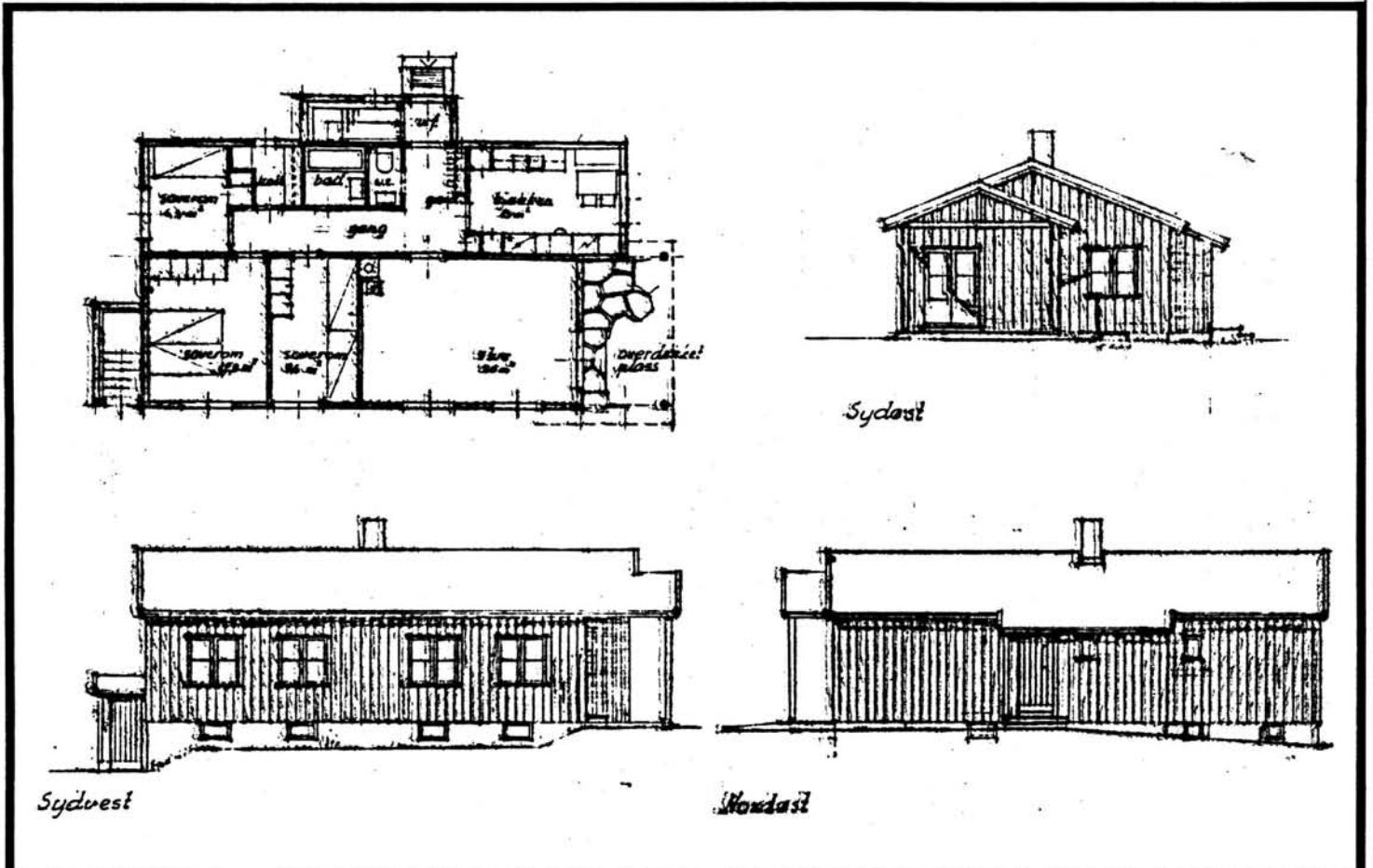
TEGNINGER (ARKIVHENVISNING)	Ak 11176
ELDRE FOTOGRAF	

ANDRE OPPLYSNINGER	Utvendig og innvendig kjellernedgang	UTGITT	DATO	REGISTR.	DATO
		RETTELSES- BLAD	NR	INNFØRT DEN	AV
			NR	INNFØRT DEN	AV
		NR	INNFØRT DEN	AV	

NSB · REGISTRERING AV BYGNINGER

Bak/Had 0703.79

NAVN BYGNINGENS ART	DOMBÅS STASJON Bolig 8	STASJONSNR. 0747	BYGN.NR. 17
BANESTREKNING	072 Lillehammer - Dombås	KILOMETER 342,92	
KOMMUNE.MATR.NR.	Dovre	GÅRDSNR.	BRUKSNR.
ADRESSE	2660 Dombås	DISTRIKT Hamar	



TEGNINGEN VISER: Orig.tegn. dat. 22.12.1964 M 1:200

OPPRINNELIG BRUKSFØRMÅL	PRIMÆRT Enebolig for elektro- personalet	SEKUNDÆRT	
NÅVÆRENDE BRUKSFØRMÅL	PRIMÆRT Bolig	SEKUNDÆRT	ANTALL LEILIGHETER: 1 ANTALL OVERNATTINGSROM: 0
FORHOLD TIL ANDRE HUS	Del av anlegg - frittstående		
FYSISK MILJØ- SAMMENHENG	Mindre tettsted. Stasjonssted		

VERNEVERDI	<input type="checkbox"/> PRIO- RITERT	BYGNINGEN PRIORITERES SPESIELT SOM BEVA- RINGSOBJEKT (EVT. INTERN NSB-FREDNING)	<input type="checkbox"/> BYGNINGEN ER FREDET I MEDHOLD AV LOV OM KULTURMINNER
	<input type="checkbox"/> HØY	ENDRINGER SKAL IKKE FORETAS FØR ARKITEKTKONTORET HAR GODKJENT PLANENE. DETTE GJELDER OGSÅ UTSKIFTING AV DØRER, VINDUER, KLEDNING, TAKTEKKING OSV.	
	<input checked="" type="checkbox"/> MIDDELS		
	<input type="checkbox"/> LAV	ENDRINGER KAN FORETAS UTEN GODKJENNING FRA ARKITEKTKONTORET. DET HENVISES TIL GENE- RELLE RÅD OG RETNINGSLINJER.	
	<input type="checkbox"/> INGEN		

DIMENSJONER	HØVED'ÅL M 13,35 x 7,35	BEBYGD AREAL M ² 98	ANTALL ETASJER 1	BRUTTO GOLVAREAL M ²
-------------	----------------------------	-----------------------------------	---------------------	------------------------------------

BYGNINGSDEL	TYPE.KONSTRUKSJON	INSTALLASJON	MERKNAD
FUNDAMENT	Betongmur	SKORSTEIN	STK. 1
KJELLER UNDERETASJE	Kjeller, lettbetongdekke	ELEKTRISITET	Innlagt
YTTERVEGG		OPPVARMING	PRIMÆRT: SEKUNDÆRT:
FASADEKLEDNING	Stående panel, tømmermannspanel	VANN	Innlagt
TAKFORM	Saltak	BAD	Innlagt
TAKTEKKING	Skiifer "fasett"	TOALETT	TYPE: WC ANTALL: 1

VINDUER		DEKOR INNSKRIPSJONER	
DØRER		INTERIØR	

BYGGEÅR	ÅR 1968	MERKNAD
TILBYGGING OMBYGGING FLYTTING	ÅR	ENDRING

VEDLIKEHOLDS- TILSTAND	TILSTAND: ÅR:	I GOD STAND	BEGYNNENDE FORFALL	FRAMSKREDET FORFALL	RUIN	EVT. FORFALLSÅRSÅK
	1981	X				

FARGESKJEMA	OPPRINNELIG	NÅVÆRENDE	FRAMTIDIG	BYGGHERRE
UTVENDIG VEGG		26F3 Mørk grønn		NSB
VINDSKIER		26F3 og hvite		ARKITEKT NSB-AK v/G. Hoel og J. Kristiansen
GERIKTER				BYGGMESTER
VINDUER		Hvite		
DØRER		Klar lakk,hvite og 26F3		BYGNINGSTYPE
HJØRNEBORD				H 11
				STILPREG

TEGNINGER (ARKIVHENVISNING)	Ak 11176
ELDRE FOTOGRAF.	

ANDRE OPPLYSNINGER	UTGITT	DATO	REGISTR.	DATO 24.9.81
	RETTELSES- BLAD	NR	INNFØRT DEN	AV
		NR	INNFØRT DEN	AV
	NR	INNFØRT DEN	AV	

NSB · REGISTRERING AV BYGNINGER

Bak/Had 0703.79

NAVN BYGNINGENS ART	DOMBÅS STASJON Bolig 9	STASJONSNR. 0747	BYGN.NR. 18
BANESTREKNING	072 Lillehammer - Dombås	KILOMETER 342,95	
KOMMUNE.MATR.NR.	Dovre	GÅRDSNR.	BRUKSNR.
ADRESSE	2660 Dombås	DISTRIKT Hamar	



FOTO

TEGNINGEN VISER: Orig.tegn. dat. 22.12.1964 M 1:200

OPPRINNELIG BRUKSFØRMÅL	PRIMÆRT Bolig for elektro- personalet	SEKUNDÆRT	
NÅVÆRENDE BRUKSFØRMÅL	PRIMÆRT Bolig for elektro- personalet	SEKUNDÆRT	ANTALL LEILIGHETER: 1 ANTALL OVERNATTINGSROM: 0
FORHOLD TIL ANDRE HUS	Del av anlegg - frittstående		
FYSISK MILJØ- SAMMENHENG	Mindre tettsted. Stasjonsby		

VERNEVERDI	<input type="checkbox"/> PRIO- RITERT	BYGNINGEN PRIORITERES SPESIelt SOM BEVA- RINGSOBJEKT (EVT. INTERN NSB-FREDNING)	<input type="checkbox"/> BYGNINGEN ER FREDET I MEDHOLD AV LOV OM KULTURMINNER
	<input type="checkbox"/> HØY	ENDRINGER SKAL IKKE FORETAS FØR ARKITEKTKONTORET HAR GODKJENT PLANENE. DETTE GJELDER OGSÅ UTSKIFTING AV DØRER, VINDUER, KLEDNING, TAKTEKKING OSV.	
	<input checked="" type="checkbox"/> MIDDELS		
	<input type="checkbox"/> LAV	ENDRINGER KAN FORETAS UTEN GODKJENNING FRA ARKITEKTKONTORET. DET HENVISES TIL GENE- RELLE RÅD OG RETNINGSLINJER.	
<input type="checkbox"/> INGEN			

DIMENSJONER	HOVEDÅL M 13,35 x 7,35	BEBYGD AREAL M ² 98	ANTALL ETASJER 1	BRUTTO GOLVAREAL M ²
-------------	---------------------------	-----------------------------------	---------------------	---------------------------------

BYGNINGSDEL	TYPE. KONSTRUKSJON	INSTALLASJON	MERKNAD
FUNDAMENT	Betongmur	SKORSTEIN	STK. 1
KJELLER UNDERETASJE	Kjeller, dekke av lettbetongstav	ELEKTRISITET	Innlagt
YTTERVEGG		OPPVARMING	PRIMÆRT: Ved SEKUNDÆRT: Elektrisk
FASADEKLEDNING	Stående tømmermannspanel	VANN	Innlagt
TAKFORM	Saltak	BAD	Innlagt
TAKTEKKING	Skifer "fasett"	TOALETT	TYPE: WC ANTALL: 1

VINDUER	Opprinnelige (to-fags m. midt-sprosse)	DEKOR INNSKRIPSJONER	Ingen
DØRER	Opprinnelig (furu-panelt m. glassfelt)	INTERIØR	Møllerstu-panel i stue, for-øvrig platekledt.

BYGGÅR	ÅR 1968	MERKNAD
TILBYGGING OMBYGGING FLYTTING	ÅR	ENDRING

VEDLIKEHOLDS-TILSTAND	TILSTAND:	I GOD STAND	BEGYNNENDE FORFALL	FRAMSKREDET FORFALL	RUIN	EVT. FORFALLSÅRSÅK
	ÅR:					
	1981	X				Glisne vinduer og verandadør

FARGESKJEMA	OPPRINNELIG	NÅVERENDE	FRAMTIDIG	BYGGHERRE
UTVENDIG VEGG		6-7F8 (Beis) Mørk brun		NSB
VINDSKIER		6-7F8/4B2		ARKITEKT NSB-AK v/G. Hoel og J. Kristiansen
GERIKTER				BYGGMESTER
VINDUER		4B2 Gulgrå		
DØRER		Klar lakk/4B2-verandadør		BYGNINGSTYPER
HJØRNEBORD				H 11 STILPREG

TEGNINGER (ARKIVHENVISNING)	Ak 11176
ELDRE FOTOGRAF	

ANDRE OPPLYSNINGER	Innvendig og utvendig kjellertrapp.	UTGITT	DATO	REGISTR.	DATO 23.9.81
		RETTELSES- BLAD	NR	INNFØRT DEN	AV
			NR	INNFØRT DEN	AV
		NR	INNFØRT DEN	AV	

NSB · REGISTRERING AV BYGNINGER

Bak/Had 0703.79

NAVN BYGNINGENS ART	DOMBÅS STASJON Bolig 10	STASJONSNR. 0747	BYGN.NR. 19
BANESTREKNING	072 Lillehammer - Dombås	KILOMETER 342,98	
KOMMUNE.MATR.NR.	Dovre	GÅRDSNR.	BRUKSNR.
ADRESSE	2660 Dombås	DISTRIKT Hamar	



FOTO

TEGNINGEN VISER: Orig.tegn. dat. 22.12.1964 M 1:200

OPPRINNELIG BRUKSFORMÅL	PRIMÆRT Bolig for elektro- personalet	SEKUNDÆRT	
NÅVÆRENDE BRUKSFORMÅL	PRIMÆRT Bolighus	SEKUNDÆRT	ANTALL LEILIGHETER: 1 ANTALL OVERNATTINGSROM: 0
FORHOLD TIL ANDRE HUS	Del av anlegg - frittstående		
FYSISK MILJØ- SAMMENHENG	Mindre tettsted. Stasjonsby		

VERNEVERDI	<input type="checkbox"/> PRIMÆRT	BYGNINGEN PRIORITERES SPESIELT SOM BEVARINGSOBJEKT (EVT. INTERN NSB-FREDNING)	<input type="checkbox"/> BYGNINGEN ER FREDET I MEDHOLD AV LOV OM KULTURMINNER
	<input type="checkbox"/> HØY	ENDRINGER SKAL IKKE FORETAS FØR ARKITEKTKONTORET HAR GODKJENT PLANENE. DETTE GJELDER OGSÅ UTSKIFTING AV DØRER, VINDUER, KLEDNING, TAKTEKKING OSV.	
	<input checked="" type="checkbox"/> MIDDELS		
	<input type="checkbox"/> LAV	ENDRINGER KAN FORETAS UTEN GODKJENNING FRA ARKITEKTKONTORET. DET HENVISES TIL GENERELLE RÅD OG RETNINGSLINJER.	
	<input type="checkbox"/> INGEN		

DIMENSJONER	HOVEDÅL M 13,35 x 7,35	BEBYGD AREAL M ² 98	ANTALL ETASJER 1	BRUTTO GOLVAREAL M ²
-------------	---------------------------	-----------------------------------	---------------------	---------------------------------

BYGNINGSDEL	TYPE. KONSTRUKSJON	INSTALLASJON	MERKNAD
FUNDAMENT	Betongmur	SKORSTEIN	STK. 1
KJELLER UNDERETASJE	Kjeller, dekke av lettbetongstav	ELEKTRISITET	Innlagt
YTTERVEGG	Bindingsverk	OPPVARMING	PRIMÆRT: Olje/Ved SEKUNDÆRT: Elektrisk
FASADEKLEDNING	Stående panel, tømmermannspanel	VANN	Innlagt
TAKFORM	Saltak	BAD	Innlagt
TAKTEKING	Skifer "fasett"	TOALETT	TYPE: WC ANTALL: 1

VINDUER	Opprinnelige (To-fags med midt-sprosse)	DEKOR INNSKRIPSJONER	Ingen
DØRER	Opprinnelige (furupanelt, med glassfelt)	INTERIØR	Møllerstuepanel i stue for-øvrig platekledd

BYGGÅR	ÅR 1968	MERKNAD
TILBYGGING OMBYGGING FLYTTING	ÅR	ENDRING

VEDLIKEHOLDS-TILSTAND	TILSTAND:	I GOD STAND	BEGYNNENDE FORFALL	FRAMSKREDET FORFALL	RUIIN	EVT. FORFALLSÅRSÅK
	ÅR:					
	1981	X				Glisne vinduer og verandadør

FARGESKJEMA	OPPRINNELIG	NAVERENDE	FRAMTIDIG	BYGGHERRE
UTVENDIG VEGG		27F6 (beis) Mørk	grønn	NSB
VINDSKIER		27F4/4B2		ARKITEKT NSB-AK v/G. Hoel og J. Kristiansen
GERIKTER				BYGGMESTER
VINDUER		4B2 Gulgrå		
DØRER		Klar lakk		BYGNINGSTYPE
HJØRNEBORD				H 11
				STILPREG

TEGNINGER (ARKIVHENVISNING)	Ak 11176
ELDRE FOTOGRAF	

ANDRE OPPLYSNINGER	Innvendig og utvendig kjellertrapp. Vedbu i kjeller.	UTGITT	DATO	REGISTR.	DATO
					23.9.81
		RETTELSES- BLAD	NR	INNFØRT DEN	AV
			NR	INNFØRT DEN	AV
			NR	INNFØRT DEN	AV

NSB · REGISTRERING AV BYGNINGER

Bak/Had 0703.79

NAVN BYGNINGENS ART	DOMBÅS STASJON Bolig 11	STASJONSNR. 0747	BYGN.NR. 20
BANESTREKNING	072 Lillehammer - Dombås	KILOMETER 343,01	
KOMMUNE.MATR.NR.	Dovre	GÅRDSNR.	BRUKSNR.
ADRESSE	2660 Dombås	DISTRIKT Hamar	



FOTO

TEGNINGEN VISER: Orig.tegn. dat. 22.12.1964 M 1:200

OPPRINNELIG BRUKSFØRMÅL	PRIMÆRT Bolig for elektro- personalet	SEKUNDÆRT	
NÅVERENDE BRUKSFØRMÅL	PRIMÆRT Bolighus	SEKUNDÆRT	ANTALL LEILIGHETER: 1 ANTALL OVERNATTINGSROM: 0
FORHOLD TIL ANDRE HUS	Del av anlegg - frittstående		
FYSISK MILJØ- SAMMENHENG	Mindre tettsted. Stasjonsby		

VERNEVERDI	<input type="checkbox"/> PRIO- RITERT	BYGNINGEN PRIORITERES SPESIELT SOM BEVA- RINGSOBJEKT (EVT. INTERN NSB-FREDNING)	<input type="checkbox"/> BYGNINGEN ER FREDET I MEDHOLD AV LOV OM KULTURMINNER
	<input type="checkbox"/> HØY	ENDRINGER SKAL IKKE FORETAS FØR ARKITEKTKONTORET HAR GODKJENT PLANENE. DETTE GJELDER OGSÅ UTSKIFTING AV DØRER, VINDUER, KLEDNING, TAKTEKKING OSV.	
	<input checked="" type="checkbox"/> MIDDELS		
	<input type="checkbox"/> LAV	ENDRINGER KAN FORETAS UTEN GODKJENNING FRA ARKITEKTKONTORET. DET HENVISES TIL GENE- RELLE RÅD OG RETNINGSLINJER.	
	<input type="checkbox"/> INGEN		

DIMENSJONER	HOVED'ÅL M 13,35 x 7,35	BEBYGD AREAL M ² 98	ANTALL ETASJER 1	BRUTTO GOLVAREAL M ²
-------------	-------------------------	--------------------------------	------------------	---------------------------------

BYGNINGSDEL	TYPE.KONSTRUKSJON	INSTALLASJON	MERKNAD
FUNDAMENT	Betongmur	SKORSTEIN	STK. 1
KJELLER UNDERETASJE	Kjeller, dekke av lettbetongstav	ELEKTRISITET	Innlagt
YTTERVEGG	Bindingsverk	OPPVARMING	PRIMÆRT: Ved SEKUNDÆRT: Elektrisk
FASADEKLEDNING	Stående tømmermannspanel	VANN	Innlagt
TAKFORM	Saltak	BAD	Innlagt
TAKTEKKING	Ski fer "Fasett"	TOALETT	TYPE: WC ANTALL: 1

VINDUER	Opprinnelige (to.fags med midtsprosse)	DEKOR INNSKRIPSJONER	Ingen
DØRER	Opprinnelig (panelt dør med glassfelt)	INTERIØR	Møllerstuepanel i stue. Forøvrig platekledd

BYGGÅR	ÅR 1968	MERKNAD
TILBYGGING OMBYGGING FLYTTING	ÅR	ENDRING

VEDLİKÈHOLDS-TILSTAND	TILSTAND:	I GOD STAND	BEGYNNENDE FORFALL	FRAMSKREDET FORFALL	RUIN	EVT. FORFALLSÅRSÅK
	ÅR:					
	1981					Glisne vinduer Og verandadør

FARGESKJEMA	OPPRINNELIG	NÅVERENDE	FRAMTIDIG	BYGGHERRE
UTVENDIG VEGG		6E7 (beis) Brun		NSB
VINDSKIER		6E7/4B2 Gulgrå		ARKITEKT NSB-AK v/G. Hoel og J. Kristiansen
GERIKTER				BYGGMESTER
VINDUER		4B2		
DØRER		3D4-5 Oliven/4B2 (verndadør)		BYGNINGSTYPE
HJØRNEBORD				H 11
				STILPREG

TEGNINGER (ARKIVHENVISNING)	Ak 11176
ELDRE FOTOGRAF	

ANDRE OPPLYSNINGER	Innvendig og utvendig kjellertrapp. Vedbu i kjeller.	UTGITT	DATO	REGISTR.	DATO 23.9.81
		RETTELSES- BLAD	NR	INNFØRT DEN	AV
			NR	INNFØRT DEN	AV
		NR	INNFØRT DEN	AV	

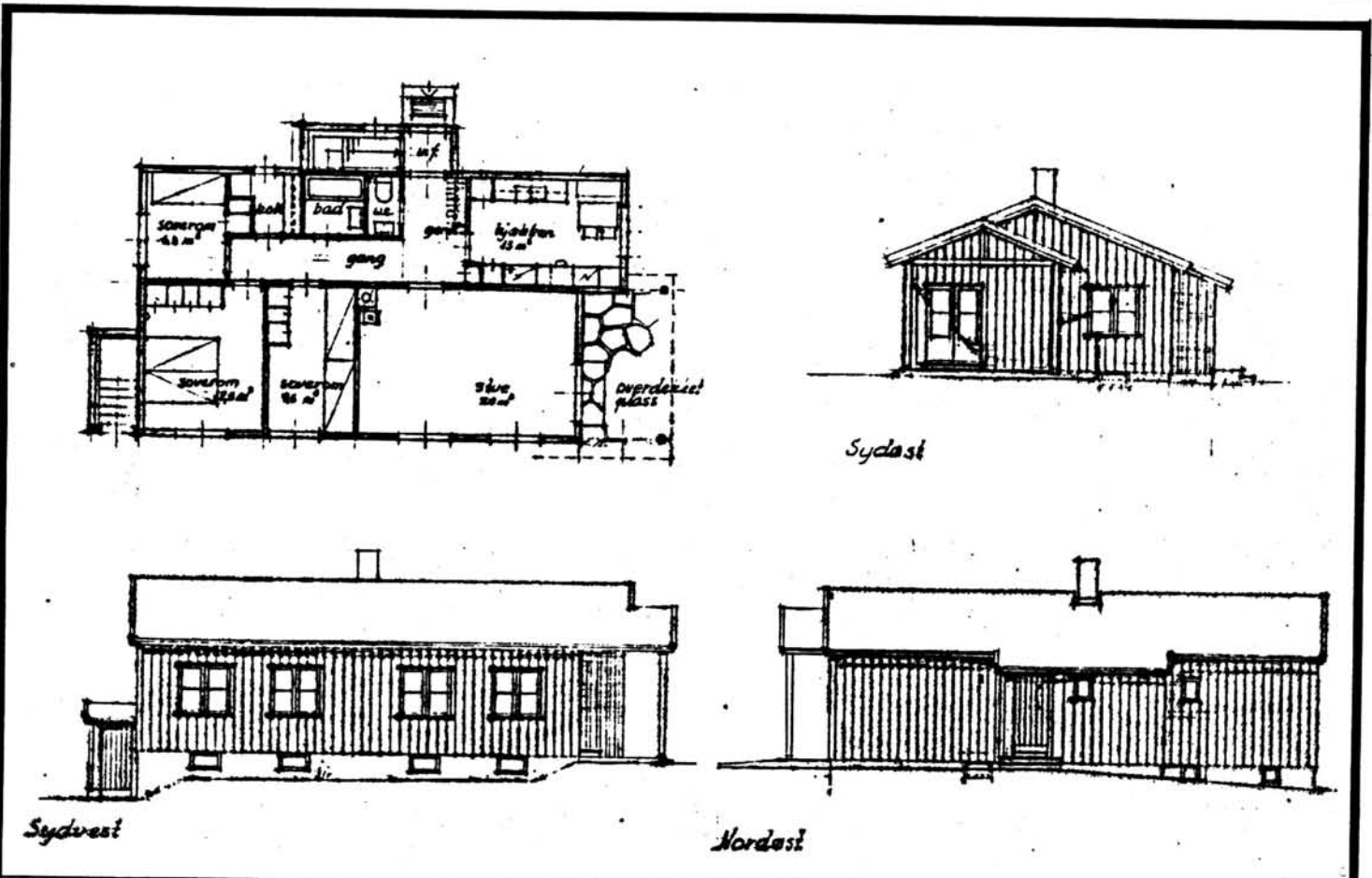
NSB · REGISTRERING AV BYGNINGER

Bak/Had 0703.79

NAVN BYGNINGENS ART	DOMBÅS STASJON Bolig 12	STASJONSNR. 0747	BYGN.NR. 21
BANESTREKNING	072 Lillehammer - Dombås	KILOMETER 343,02	
KOMMUNE, MATR. NR.	Dovre	GÅRDSNR.	BRUKSNR.
ADRESSE	2660 Dombås	DISTRIKT Hamar	



FOTO



TEGNINGEN VISER: Orig.tegn. dat. 22.12.1964 M 1:200

OPPRINNELIG BRUKSFORMÅL	PRIMÆRT Bolig for elektro- personalet	SEKUNDÆRT	
NÅVÆRENDE BRUKSFORMÅL	PRIMÆRT Bolighus	SEKUNDÆRT	ANTALL LEILIGHETER: 1 ANTALL OVERNATTINGSROM: 0
FORHOLD TIL ANDRE HUS	Del av anlegg - frittstående		
FYSISK MILJØ- SAMMENHENG	Mindre tettsted. Stasjonsby		

VERNEVERDI	<input type="checkbox"/> PRIO- RITERT	BYGNINGEN PRIORITERES SPESIELT SOM BEVA- RINGSOBJEKT (EVT. INTERN NSB-FREDNING)	<input type="checkbox"/> BYGNINGEN ER FREDET I MEDHOLD AV LOV OM KULTURMINNER
	<input type="checkbox"/> HØY	ENDRINGER SKAL IKKE FORETAS FØR ARKITEKTKONTORET HAR GODKJENT PLANENE. DETTE GJELDER OGSÅ UTSKIFTING AV DØRER, VINDUER, KLEDNING, TAKTEKKING OSV.	
	<input checked="" type="checkbox"/> MIDDELS		
	<input type="checkbox"/> LAV	ENDRINGER KAN FORETAS UTEN GODKJENNING FRA ARKITEKTKONTORET. DET HENVISES TIL GENE- RELLE RÅD OG RETNINGSLINJER.	
	<input type="checkbox"/> INGEN		

DIMENSJONER	HOVEDMÅL M 13,35 x 7,35	BEBYGD AREAL M ² 98	ANTALL ETASJER 1	BRUTTO GOLVAREAL M ²
-------------	----------------------------	-----------------------------------	---------------------	------------------------------------

BYGNINGSDEL	TYPE. KONSTRUKSJON	INSTALLASJON	MERKNAD
FUNDAMENT	Betongmur	SKORSTEIN	STK. 1
KJELLER UNDERETASJE	Kjeller, dekke av lettbeongstav	ELEKTRISITET	Innlagt
YTTERVEGG	Bindingsverk	OPPVARMING	PRIMÆRT: Ved SEKUNDÆRT: Elektrisk
FASADEKLEDNING	Stående, tømmermannspanel	VANN	Innlagt
TAKFORM	Saltak	BAD	Innlagt
TAKTEKING	Skifer "fasett"	TOALETT	TYPE: WC ANTALL: 1

VINDUER	Opprinnelige (To-fags med midtsprosse)	DEKOR INNSKRIPSJONER	Ingen
DØRER	Opprinnelige (furu-panelt dør med glassfelt)	INTERIØR	Møllerstuepanel i stua Forøvrig platekledt

BYGGÅR	ÅR 1968	MERKNAD
TILBYGGING OMBYGGING FLYTTING	ÅR	ENDRING

VEDLIKEHOLDS- TILSTAND	TILSTAND:	I GOD STAND	BEGYNNENDE FORFALL	FRAMSKREDET FORFALL	RUIN	EVT. FORFALLSÅRSÅK
	ÅR:	1981	X			Glisne vinduer og verandadør

FARGESKJEMA	OPPRINNELIG	NAVERENDE	FRAMTIDIG	BYGGHERRE
UTVENDIG VEGG		7E7 (beis) Brun		NSB
VINDSKIER		7E7/4B2		ARKITEKT NSB-AK v/G. Hoel og j. Kristiansen
GERIKTER				BYGGMESTER
VINDUER		4B2 Gulgrå		BYGNINGSTYPE
DØRER		Klar lakk/4B2 -verandadør		H 11
HJØRNEBORD				STILPREG

TEGNINGER (ARKIVHENVISNING)	Ak 11176
ELDRE FOTOGRAF	

ANDRE OPPLYSNINGER	Innvendig og utvendig kjellertrapp	UTGITT	DATO	REGISTR.	DATO
					23.9.81
		RETTELSES- BLAD	NR	INNFØRT DEN	AV
		NR	INNFØRT DEN	AV	
		NR	INNFØRT DEN	AV	

NSB · REGISTRERING AV BYGNINGER

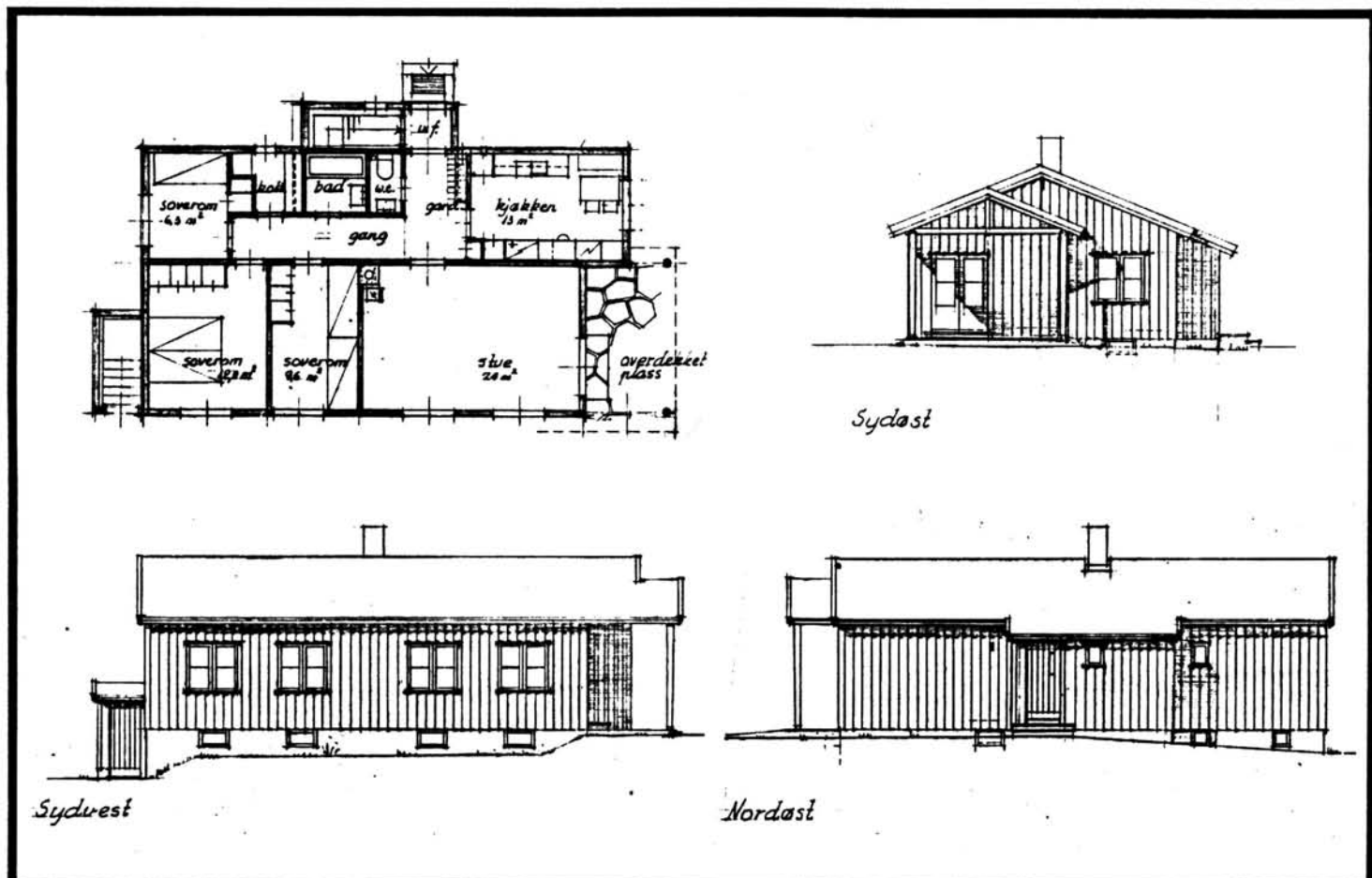
Bak/Had 0703.79

NAVN BYGNINGENS ART	DOMBÅS STASJON Bolig 13	STASJONSNR. 0747	BYGN.NR. 22
BANESTREKNING	072 Lillehammer - Dombås	KILOMETER 342,99	
KOMMUNE.MATR.NR.	Dovre	GÅRDSNR.	BRUKSNR.
ADRESSE	2660 Dombås	DISTRIKT Hamar	



Fotos t.v.:
Bolig 13

Fotos t.h.:
Nedre boligrekke
og nr. 12,13,11.



TEGNINGEN VISER: Orig.tegn. dat. 22.12.1964

M 1:200

OPPRINNELIG BRUKSFORMÅL	PRIMÆRT Bolig for elektro- personalet	SEKUNDÆRT	
NÅVÆRENDE BRUKSFORMÅL	PRIMÆRT Bolighus	SEKUNDÆRT	ANTALL LEILIGHETER: 1 ANTALL OVERNATTINGSROM: 0
FORHOLD TIL ANDRE HUS	Del av anlegg - frittstående		
FYSISK MILJØ- SAMMENHENG	Mindre tettsted. Stasjonsby		

VERNEVERDI	<input type="checkbox"/> PRIO- RITERT	BYGNINGEN PRIORITERES SPESIELT SOM BEVA- RINGSOBJEKT (EVT. INTERN NSB-FREDNING)	<input type="checkbox"/> BYGNINGEN ER FREDET I MEDHOLD AV LOV OM KULTURMINNER
	<input type="checkbox"/> HØY	ENDRINGER SKAL IKKE FORETAS FØR ARKITEKTKONTORET HAR GODKJENT PLANENE. DETTE GJELDER OGSÅ UTSKIFTING AV DØRER, VINDUER, KLEDNING, TAKTEKKING OSV.	
	<input checked="" type="checkbox"/> MIDDELS		
	<input type="checkbox"/> LAV	ENDRINGER KAN FORETAS UTEN GODKJENNING FRA ARKITEKTKONTORET. DET HENVISES TIL GENE- RELLE RÅD OG RETNINGSLINJER.	
	<input type="checkbox"/> INGEN		

DIMENSJONER	HOVED'ÅL M 13,35 x 7,35	BEBYGD AREAL M ² 98	ANTALL ETASJER 1	BRUTTO GOLVAREAL M ²
-------------	----------------------------	-----------------------------------	---------------------	------------------------------------

BYGNINGSDEL	TYPE.KONSTRUKSJON	INSTALLASJON	MERKNAD
FUNDAMENT	Betongmur	SKORSTEIN	STK. 1
KJELLER UNDERETASJE	Kjeller, dekke av lettbetongstav	ELEKTRISITET	Innlagt
YTTERVEGG		OPPVARMING	PRIMÆRT: Olje/parafin SEKUNDÆRT: Elektrisk
FASADEKLEDNING	Stående tømmermannspanel	VANN	Innlagt
TAKFORM	Saltak	BAD	Innlagt
TAKTEKKING	Ski fer "fasett"	TOALETT	TYPE: WC ANTALL: 1

VINDUER	Opprinnelige (To-fags med midtsprosse)	DEKOR INNSKRIPSJONER	Ingen
DØRER	Opprinnelige (furupanelt dør med glassfelt)	INTERIØR	Møllerstuepanel i stue Førøvrig platekledd

BYGGÅR	ÅR 1968	MERKNAD
TILBYGGING OMBYGGING FLYTTING	ÅR	ENDRING

VEDLIKEHOLDS- TILSTAND	TILSTAND. ÅR:	I GOD STAND	BEGYNNENDE FORFALL	FRAMSKREDET FORFALL	RUIN	EVT. FORFALLSÅRSÅK
	1981	X				Glisne vinduer og verandadør

FARGESKJEMA	OPPRINNELIG	NAVÆRENDE	FRAMTIDIG	BYGGHERRER
UTVENDIG VEGG		7F8 (beis) Mørk brun		NSB
VINDSKIER		7F8/4B2		ARKITEKT NSB-AK v/G.Hoel og J.Kristiansen
GERIKTER				BYGGMESTER
VINDUER		4B2 Gulgrå		BYGNINGSTYPER
DØRER		Klar lakk/4B2 verandadør		H 11
HJØRNEBORD				STILPREG

TEGNINGER (ARKIVHENVISNING)	Ak 11176
ELDRE FOTOGRAF.	

ANDRE OPPLYSNINGER	P.T. ubebodd Utvendig og innvendig kjellertrapp.	UTGITT	DATO	REGISTR.	DATO
					23.9.81
		RETTELSES- BLAD	NR	INNFØRT DEN	AV
		NR	INNFØRT DEN	AV	
		NR	INNFØRT DEN	AV	



MIKROMAR

Jembaneverket
Biblioteket



12TU00178

200000022217