



# Bygningsregistrering

NSB-Arkitektkontoret Storgt. 33 Oslo 1



## Hamar distrikt

Eidsvoll – Dombåsbanen 1



Norges statsbaner, Arkitektkontoret

# NSBs Bygningsregistrering

HAMAR DISTRIKT

EIDSVOLL-DOMBÅSBANEN I



NSB Arkitektkontoret  
Storgt. 33  
0184 Oslo 1

Aasmund Dahl  
Overarkitekt

Utgitt juni 1988  
Trykt ved NSB

Eles. 1


26. MAR. 1991

q 332(083.86);656.2(481)NSB Nor

## I N N H O L D

---

Opplegg og bruk	3
Eidsvoll-Dombåsbanen I	7
-Registreringer	
<u>stasjon</u>	<u>km</u>
Minnesund	75,32
Morskogen	84,05
Strandlykkja	89,81
Espa	96,99
Tangen	101,78
Tangen boliger	102,22
Steinsrud	107,48
Stange	114,44
Godager vokterbolig	115,21
Ottestad	119,31
Gubberud vokterbolig	121,91
Hamar	126,30
Parkgt. 12-14, Hamar	
Diesen boliger, Hamar	
Verkstedet Hamar	125,60



## O P P L E G G O G B R U K

### OM PROSJEKTET

I 1978 ble arbeidet med registrering av NSB's ca 5000 bygninger påbegynt. En begrenset bygningsfortegnelse fra begynnelsen av 1950-årene var ikke blitt ajourført og manglet elementære opplysninger om den enkelte bygning.

Regitreringsarbeidet har vært drevet i NSB's regi, men har delvis vært finansiert av Sekretariatet for registrering av faste kulturminner i Norge. Dette sekretariatet administrerer en omfattende registrering av samtlige bygninger oppført før 1900 i landet. NSB's arkitektkontor har administrert registreringsprosjektet mens frilandstilknyttede arkitekter har utført registreringen.

### REGISTRERINGENS FORMÅL


Formålet med registreringen har vært:

1. Å bygge opp et brukervennlig register over samtlige bygninger i NSB til bruk i forvaltningen. Det skal gis grunnleggende data om samtlige bygninger samt allsidige opplysninger om et utvalg av bygningene. Registeret er bygd opp for senere bruk av EDB til lagring og ajourføring.
2. Å sikre en forsvarlig behandling av bygningsmassen ved ombygginger, tilbygg og vedlikehold, gjennom bl.a. en sortering av bygningene med hensyn til saksbehandling.
3. Å legge grunnlaget for at NSB kan utforme en egen politikk i vernespørsmål. I en tid der verneinteressene fokuseres på NSB's bygningsmasse, samtidig som NSB står foran en omfattende sanering av egne bygninger, er det nødvendig å finne frem til et vel begrunnet utvalg av verneobjekter.

### OPPLEGG OG INNDELING

Registreringene er presentert distrikts- og strekningsvis. Hver strekning er igjen inndelt etter mønsteret:

Stasjon - mellomstrekning - stasjon - osv., slik at hver stasjon og hver mellomstrekning utgjør en enhet (forøvrig identisk med opplegget i stortingsmelding nr. 10 (1979-80) "Fortegnelse over statens eiendommer").





Registreringen er utført på 2 nivåer:

1. Oversiktsregistrering med grunnleggende opplysninger om samtlige NSB-bygninger.
2. Detaljregistrering av et utvalg av bygningene.

Bygningene som detaljregistreres er valgt ut etter følgende kriterier:

1. Samtlige bygninger oppført før 1900.
2. Bygninger oppført etter 1900 med unntak av plattformskur, trallebuer, materialbuer, hvilebuer, sporskiftekiosker, utedoer, pumpehus, uthus til vokterboliger, CTC-hus samt mindre verksteder, garasjer, lagerbygninger o.l.
3. Dersom bygningen som nevnt ovenfor er av spesiell arkitektonisk eller antikvarisk interesse, eller inngår som en del av et arkitektonisk helhetlig anlegg, er de imidlertid likevel medtatt.

Hver stasjon/mellomstrekning har således følgende innhold:

1. Oversiktskjema med opplysninger om samtlige bygninger på stasjonen/mellomstrekningen.
2. Situasjonsplan for identifikasjon av bygningene (gjelder for stasjoner og større anlegg på mellomstrekningene).
3. Detaljregistreringsskjemaer der dette er aktuelt.

Bygg av spesiell forsvarsmessig betydning er holdt utenfor registreringen.

#### AJOURFØRING

Ajourføring av registreringene kan for de større bygningenes vedkommende skje ved eiendomsinformasjon som allerede flyter gjennom NSB. Når det gjelder mindre bygninger som buer, skur, uthus osv. må ajourføringen skje ved periodisk gjennomgang av denne bygningsmassen i samarbeid med de lokale baneavdelingene.

Ajourføringen vil bli formidlet både gjennom utgivelse av rettelsesblad og ved nyopptrykk av hefter i sin helhet.

#### KOMMENTARER TIL ENKELTE AV DETALJREGISTRERINGSSKJEMAETS RUBRIKKER

##### Banestrekning

Inndeling og nummerering er gjennomført i henhold til trykk 802, rettelsesblad nr. 2 (1. jan. 1982).



### Stasjonsnummer

Stasjonsnummer er også hentet fra trykk 802.

### Bygningsnummer

Bygningsnummeret er for denne registreringen intern, fortløpende nummerering for hver stasjon/anlegg, for lettere å kunne sammenholde oversiktsregistrering, situasjonsplan og detaljregistreringer.

### Fotografier

Datering for fotografiene sammenfaller med registreringadato dersom ikke noe annet er nevnt.

### Tegninger

Ved valg av tegning er det i størst mulig grad forsøkt å finne fram til opprinnelig tegning. Unntak fra dette har vært gjort der seinere ombygginger/tilbygginger har forandret bygningsformen totalt. Ajourførte tegninger for de fleste NSB-bygninger finnes i distriktene og/eller baneavdelingens arkitektkontor i Had.

### Verneverdi

Fastsettelse av verneverdi har skjedd på fritt, faglig grunnlag av registratorene i samarbeid med arkitektkontoret. De viktigste kriteriene har i prioritert rekkefølge vært:

1. Bygningshistorisk/arkitekturhistorisk verdi i landsmålestokk, om bygningen er banebrytende/representativ for en spesiell byggeskikk.
2. Jernbanehistorisk verdi og plassering. Om bygningen har en funksjon som forteller noe om jernbaneteknologien og historien.
3. Bygningens plass i lokalhistorien.

I tillegg er det tatt hensyn til:

4. Om bygningen fortsatt har et opprinnelig utseende.
5. Bygningens verdi som del av et helhetlig anlegg.

I rubrikkene for verneverdi er det innlagt rutiner for saksbehandling for å fremme en arkitektonisk og anti-kvarisk forsvarlig behandling ved ombygginger osv. Som det framgår av teksten i rubrikkene skjer dette ved en sortering av bygningene i 2 kategorier. Ved bygninger med høy og middels verneverdi skal arkitektkontoret godkjenne slike endringer.



Det må presiseres at hensikten med å angi verneverdi i første rekke har vært å sikre en fagmessig behandling og vern av bygninger som fortsatt skal være i bruk. Høy og middels verneverdi betyr at bygningen er vurdert å ha så høy arkitektonisk og kulturhistorisk verdi at endringer av planer, utskifting av vinduer, dører, takteking m.m. må utføres med nødvendig faglig assistanse.

Rubrikken for prioritering ("prioritert") er innført for å muliggjøre utvelgelse av et midre antall bygninger som spesielt verneverdige. Ettersom NSB's bygninger ofte ble oppført i serier kan det f.eks. være aktuelt å velge ut en av flere like for bevaring. Ved utfylling av denne rubrikken har det, der det har vært mulig, vært tatt sidehensyn til bygningens framtidige bruksmulighet.

Klassifisering som "prioritert" innebærer ikke formell fredning etter Lov om kulturminner. Hovedadministrasjonen kan i spesielle tilfeller også innvilge rivingstillatelse for slike bygninger, dersom f.eks. andre bygninger av samme type kan bevares i stedet.

#### Fargeskjema

Fargene er angitt med kodebetegnelse etter boka "Farver i farver", Politikens forlag, København 1974. Fargene er i tillegg angitt med fargebetegnelse.

#### Tegninger (Arkivhenvisninger)

For tegninger som befinner seg i NSB's forskjellige arkiver opptrer følgende forkortelser:

A		
Ak		
Bd	> Arkitektkontorets tegningsarkiv, Had	
Bl		
BdB	Bergen distr.	Baneavd. arkiv
DdB	> Drammen distr.	" "
B		
HdB	Hamar distr.	" "
KdB	Kristiansand distr.	" "
NdB	Narvik distr.	" "
OdB	Oslo distr.	" "
SdB	Stavanger distr.	" "
TdB	Trondheim distr.	" "



## EIDSVOLL-HAMARBANEN.

### HVORDAN BANEN BLE TIL.

I 1872 var jernbaneforbindelsen fra Hamar til Trondheim vedtatt gjennom vedtaket om Aamot-Størenbanen. Det var beregnet at banen skulle kunne bli en overskuddsbane, men dette forutsatte en ubrutt forbindelse helt til Kristiania.

Etter hard strid med en alternativ trasè gjennom Solør fra Elverum til Kongsvinger, ble strekningen vedtatt i Stortinget. Jernbanedirektøren agiterte som vanlig sterkt for en smalsporet forbindelse, men ble sterkt kritisert. Til slutt måtte han bøye seg for flertall for en bredsporet forbindelse, og Hamar ble dermed sporbruddstasjonen.

Anlegget ble satt i gang og den 11. oktober 1880 kunne den offisielle åpningen foretas. Minnesund-brua ble betegnet som et storverk. Under det 62 meter lange stålspenet kunne skipstrafikken gå uhindret ned til Eidsvoll.

### BYGNINGENE OG SAMTIDEN.

1870 årene hadde begynt med høykonjunktur og jernbanefeber i mange deler av landet. Fram mot 1880 var imidlertid både konjunktorene og statsøkonomien snudd til sin motsetning. En lang rekke jernbaneanlegg var under bygging, og for mellomstasjonene i tre ble dette typestasjonenes tid. De samme typene som ble anvendt både som stasjonshus, godshus, priveter, vokterboliger osv. på strekningen Eidsvoll-Hamar finner vi igjen på Østfoldbanene, Vestfoldbanen, Vossebanen, og Meråkerbanen.

Selv om bygningene på strekningen var forholdsvis enkle, var de karakteristiske og velformede representanter for den nye byggestilen, Sveitserstilen. Stilen ble importert til Norge med høyskoleutdannede arkitekter og andre agitatorer for en radikalt ny byggeskikk. Som tidlige sveitserstilbygninger fikk jernbanestasjonene stor betydning som mønsterbygninger.

### ARKITEKTENE.

Arkitekt Peter Andreas Blix (1831-1901) har tegnet typetegninger til mange av bygningene på strekningen. Han var jernbaneanleggenes arkitekt fra 1874 til 1877. Blix var utdannet i Tyskland både som ingeniør og arkitekt. Blix engasjerte seg også på andre områder når det gjaldt jernbanespørsmål. Da jernbaneforbindelsen Kristiania-Bergen kom på tale, foretok han på eget initiativ den første linjeoppgangen over høyfjellet. Nå kjører bergenstoget omtrent der skisporene hans gikk. Han var dessuten en tid norsk redaktør for det skandinaviske "Jernbanebladet" og redigerte også den nordiske "Jernbanekalenderen". I sine eldre år drev han mye med antikvariske undersøkelser og restaureringsarbeider.





Balthazar Conrad Lange (1854-1937) overtok seint 1877 som jernbaneanleggenes arkitekt etter at Blix hadde gått på dagen etter en kontrovers.. Som de øvrige jernbane-arkitektene var også han utdannet i Tyskland. Etter hjemkomsten arbeidet han en tid for stadskonduktør G.A. Bull. Lange bearbeidet Blix' typetegninger for mellomstasjoner uten å gjøre store endringer.

#### OPPRINNELIGE BYGNINGER.

Følgende fortegnelse over stasjonsbygningene som ble oppført på strekningen viser hvilke typer som ble anvendt, og hvem som er ansvarlig for tegningene:

Typebetegnelse	Arkitekt	Tegnet	Anvendt ved
Normal for Mellemstation 2.Kl	P.A.Blix	1877	Tangen Stange Ottestad
Normal for Mellemstation 3.Kl	P.A.Blix	1877	Morskogen
Normal for Mellemstation 2.Kl	B.Lange	1879	Minnesund
Normal for Mellemstation 3.Kl	B.Lange	1879	Espa

For godshus, priveter, vanntårn osv kan det settes opp liknende oppstillinger. Vokterboligene på strekningen bærer betegnelsen Normal Z og ble forøvrig også benyttet ved Vossebanen og Vestfoldbanen.

De eneste bygningsprosjektene som er knyttet til bare strekningen Eidsvoll-Hamar er stasjonsbygningen, omlastingsgodshuset, vognskur og verksteder på Hamar stasjon.


Stasjonsbygningen på Hamar ("Hamar II") er tegnet av Balthazar Lange og ble oppført i tre som erstatning for G.A.Bulls tidligere trestasjon for Hamar-Grundsetbanen. Denne ble flyttet ned til "havnen". Bygningen var for liten og den nye funksjonen som omlastingsstasjon krevde en større omlegging av stasjonsarrangementet. I dag er også "Hamar II" revet.

#### HVA STÅR I DAG?

De fleste opprinnelige stasjonsbygningene står fortsatt, men de har alle gjennomgått relativt omfattende endringer. Den som antakelig har mest igjen av det opprinnelige uttrykket er Minnesund som tidlig fikk et karakteristisk arkoppbygg tegnet av arkitekt Paul A. Due.

Også de øvrige opprinnelige bygningene på stasjonsområdene er stort sett på- og ombygget.

En interessant bygningstype fra banens åpning som fortsatt finnes i opprinnelig form eksteriørmessig er vokterbolig type Z. Denne står 7 steder på strekningen i NSB-eie, på Gubberud også med opprinnelig privet-bygning.




Når det gjelder Hamar viser vi til egen innledning til registreringene for Hamar.

#### ANDRE BYGNINGER.

Strandlykkja særpreget bygning fra 1949 med klare trekk fra funkis-stilen. Steinsrud stasjonsbygning en annen karakteristisk bygning for byggestilen ved jernbanen på denne tiden (1950)

Enkle og doble elektroboliger fra begynnelsen av 50-årene på Tangen.



## JERNBANEBYGNINGER I HAMAR DISTRIKT.

### HAMAR.

Hamar har fra Hamar-Grundsetbanens åpning i 1862 vært en viktig stasjon og knutepunkt. Ved åpningen av Eidsvoll-Hamarbanen i 1880 fikk Hamar forbindelse til Kristiania og ble samtidig en sporbrudd-stasjon på den viktige jernbanestrekningen mellom Kristiania og Trondheim. Ved etableringen av banen oppover Gudbrandsdalen (åpnet 1894 til Tretten) ble Hamars betydning som stasjon og jernbaneadministrasjonssted ytterligere styrket.

Bygningsprogrammet i forbindelse med Hamar-Grundsetbanen var relativt beskjedent. Jernbanearkitekt G.A. Bull tegnet disse bygningene for stasjonen, og dette var sannsynligvis den komplette listen over bygninger: (For nærmere opplysninger om arkitekten og byggeskikken vises det til innledningen for registreringen av Hamar-Grundsetbanen.)

Hovedbygning med toghalle dvs. stasjonsbygning med sporoverdekning, begge i tre. Dette var den viktigste bygningen i programmet. (Hamar I)  
"Godshus paa Bryggen" (Husk at forbindelsen til Eidsvoll var over Mjøsa).  
Lokomotivskur med verksted.  
Vedbod og privet "med 2 pl."  
I tillegg leverte Bull tegninger til gjerde, stallbygning og æresport til åpningen.


Ved åpningen av Eidsvoll-Hamarbanen med omlastning i forbindelse med sporbruddet ble det gamle stasjonsarrangementet for lite og en rekke nye bygninger måtte oppføres. Arkitekten for strekningen var Balthazar Lange som tegnet den nye bygningsmassen. Bygningene som ble oppført var:

Ny stasjonsbygning (Hamar II).  
Omlastingsgodshus.  
Vognskur.  
Verkstedbygninger (Delvis tegnet av andre).

Stasjonsbygningen på Hamar ("Hamar II") ble oppført i tre som erstatning for G.A.Bulls tidligere stasjon for Hamar-Grundsetbanen som var blitt for liten. Denne ble etter hvert flyttet ned til "havnen" hvor den ennå står som kontorbygning på verkstedet. Hamar II var en stor trebygning med to tverrgående fløyer. "Hamar II" ble revet da anleggelsen av Hamar-Selbanen ennå en gang krevde større stasjonsbygning.

Hamar III ble oppført som endestasjon for Hamar-Sel(Otta)-banen. Årstallet 1895 er satt inn i gavlfeltet, men bygningen sto neppe ferdig før i 1896.

Arkitekt var Paul A. Due, og denne bygningen er nok hans hovedverk innen jernbanearkitekturen. For nærmere



opplysninger om denne arkitekten og byggeskikken han representerte viser vi til innledningen for Hamar-Selbanen.

Bygningen er oppført i slemmet teglstein med pussdetaljer og granittsøyler ved hoveddørene. Formspråket er sammensatt middelaldersk, med gotiske og romanske elementer. Det buete midtfeltet gir assosiasjoner til en byport, hva det på mange måter også var.

1. etasje rommet stasjonsfunksjoner. I 2. etasje var det 2 store leiligheter samt museum i det sentrale rommet iflg. Dues plantegninger.

Alternativ basert på utvidelse av eksisterende trestasjon ble vurdert, men Hamar hadde på dette tidspunkt innført en begrensning i størrelsen på trebygninger, på samme måte som en del øvrige byer hadde fått murtvang. Romprogrammet for stasjonen ble etter hvert så omfattende at en trebygning ikke ville være aktuelt, selv om dispensasjon hadde blitt oppnådd.

Ved siden av stasjonsbygningen tegnet Due restaurant-bygningen i samme stil som hovedbygningen (1897).

Andre viktige bygninger på stasjonen er:

- Den såkalte Rørosstallen, lokstall datert 1909 hvor halvparten er revet. Upusset teglstein.
- Den store ringformede lokomotivstallen oppført 1916 i upusset tegl.
- En rekke mindre bygninger der datering mangler, som smie, snekkerverksted.
- Høyseth vokterbolig datert 1890.

I kvartalet Parkgata 12-14 er NSB's administrasjon etablert. De viktige bygningene er oppført 1885-1900. Vi har få opplysninger om arkitekt og opprinnelse til disse bygningene.

For å dekke boligbehovet for sine funksjonærer ble Disen gård innkjøpt og bebygget. Her ble også det første (?) jernbanemuseet etablert. De gamle gårdsbygningene inngår delvis i anlegget. Hovedbygningen er datert ca. 1800 mens låven ble ombygget til skole, seinere boliger. Det gamle stabburet finnes fortsatt som en del av uthusbygningen. Nybyggene er datert 1921. Også her bør videre undersøkelser gjøres.

Parallelt med de store omskiftingene i stasjonens utvikling skjedde en gradvis utvidelse av verkstedet. Foruten den eldste stasjonsbygningen (Hamar I) som står i noe endret form virker det som de eldste daterte bygningene stammer fra tiden omkring åpningen av Hamar-Selbanen. En grundigere studie av kilder bør gjøres også her.

Jernbanemuseet er ikke omfattet av denne registreringen. Dokumentasjon av de enkelte bygningene finnes på museet.





# NSB - REGISTRERING AV BYGNINGER

UTGITT:  
REVIDERT:

STASJONSNR	STASJON/STREKNING/ANLEGG	BANE/BILROUTE	DISTRIKT
	0216 EIDSVOLL - 0702 MINNESUND	EIDSVOLL - DOMBÅSBANEN	HAMAR

BYGN NR	KILOMETER	BYGNINGSTYPE	ADRESSE	MATRIKkel GNR BNR	BEBYGD AREAL	ETG	BRUTTO GOLVFLATE	HOVED-MATERIALE	BYGGEGAR	TEGNINGER ARKIVNR	MERKNAD	EGET SKJEMA
	69,22	Hvilebu	Eidsvoll		31	1		Tre				
	73,49	Hvilebu	Bunes		26	1		Tre				



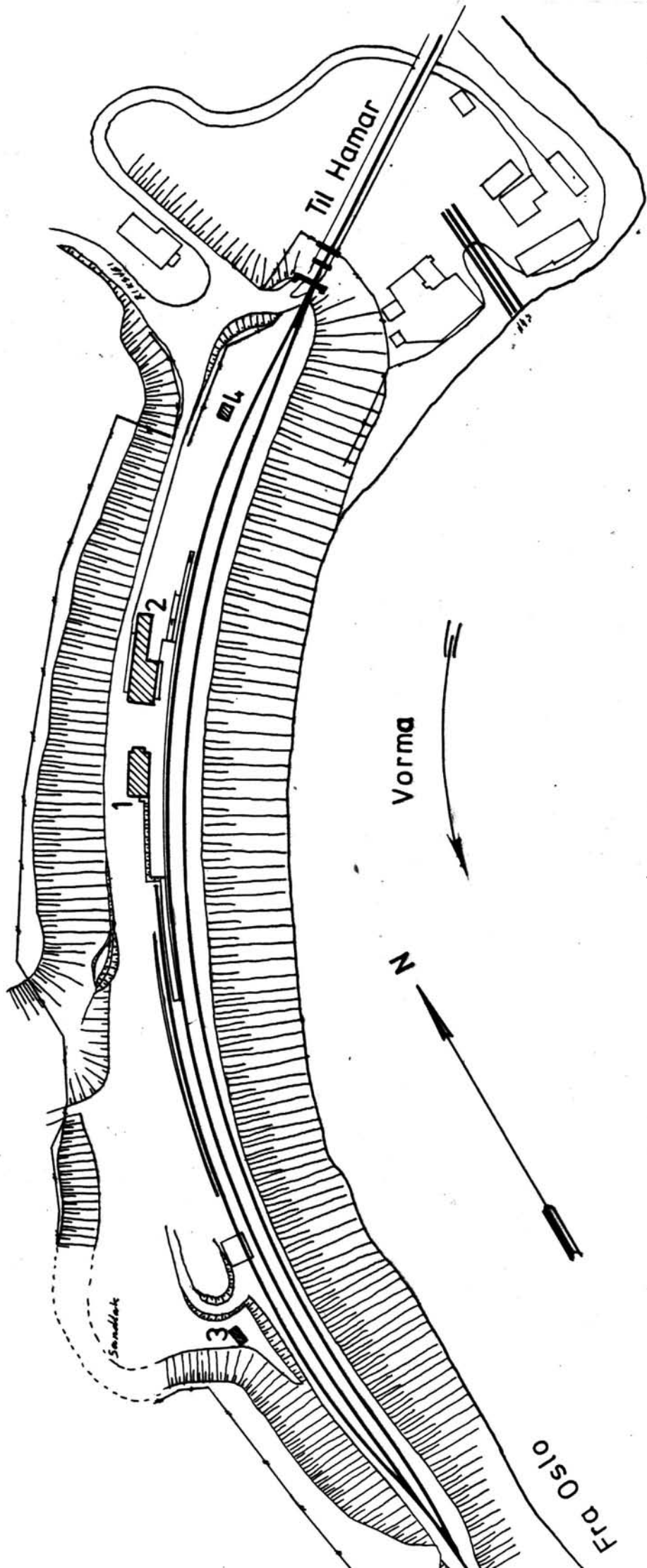
# NSB - REGISTRERING AV BYGNINGER

UTGITT:  
REVIDERT:

STASJONSNR 0702	STASJON/STREKNING/ANLEGG MINNESUND STASJON	BANE/BILROUTE EIDSVOLL - DOMBÅSBANEN	DISTRIKT HAMAR
--------------------	---	---	-------------------

BYGN NR	KILOMETER	BYGNINGSTYPE	ADRESSE	MATRIKkel GNR, BNR	BEBYGD AREAL	ETG	BRUTTO GOLVFLATE	HØVED-MATERIALE	BYGGEGAR	TEGNINGER ARKIVNR	MERKNAD	EGET SKJEMA
1	75,32	Stasjonsbygning	2092 Minnesund		135	1½		Tre	1880	B1 1037 A 101	Mellomstasj 2. klasse	X
2	75,36	Godshus	"		247	1		Tre	1890	Bredd Spor no. 1 B1 63 Ak 11269	Type for Grevs-kabs- banen m.fl.	X
3	75,13	Hvilebu	"			1		Tre				
4	75,47	Trallebu	"			1		Tre				





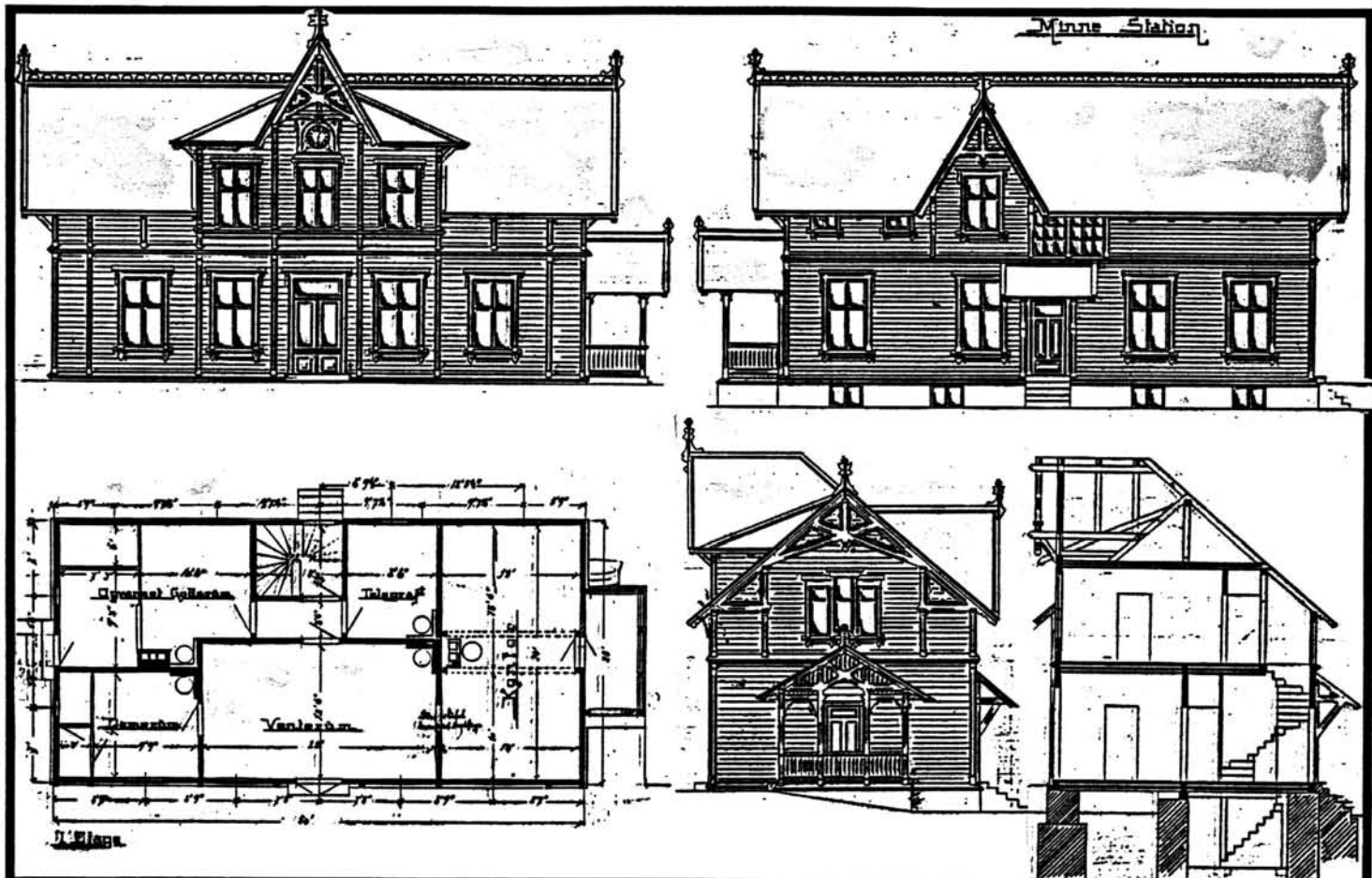
SITUASJONS- Minnesund stasjon	
KART OVER:	070 Eidsvoll - Hamar
STREKNING:	
MÅLSTOKK:	1:2000 dato: Juni 1982
UTENNT AV	
LINJEKART NR.:	HdB 994-2
BUSSHOLDEPLASS I DIREKTE	<input type="checkbox"/> JA <input checked="" type="checkbox"/> NEI
TILKNYTNING TIL STASJONER?	<input type="checkbox"/> JA <input checked="" type="checkbox"/> NEI
DROBENHOLDEPLASS I DIREKTE	<input type="checkbox"/> JA <input checked="" type="checkbox"/> NEI
TILKNYTNING TIL STASJONER?	<input type="checkbox"/> JA <input checked="" type="checkbox"/> NEI



# NSB · REGISTRERING AV BYGNINGER

Bak/Hed 0703.79

NAVN BYGNINGENS ART	MINNESUND STASJON Stasjonsbygning	STASJONSNR. 0702	BYGN.NR. 1
BANESTREKNING	070 Eidsvoll - Hamar	KILOMETER 75,32	
KOMMUNE, MATR.NR.	Eidsvoll	GÅRDSNR.	BRUKSNR.
ADRESSE	2092 Minnesund	DISTRIKT Hamar	



TEGNINGEN VISER: Endringstegninger, datert 14/9 1899 (Due).

Målestokk 1:200

OPPRINNELIG BRUKSFORMÅL	PRIMÆRT Stasjonsbygning: -ekspedisjonslokaler, -stm.bolig,	SEKUNDÆRT telegrafistrom	
NÅVÆRENDE BRUKSFORMÅL	PRIMÆRT Bolighus. Tekniske rom (CTC, om- former etc),	SEKUNDÆRT Hvilerom for Baneavdelinga	ANTALL LEILIGHETER: 1 ANTALL OVERNATTINGSROM: 0
FORHOLD TIL ANDRE HUS	Del av anlegg, frittstående.		
FYSISK MILJØ- SAMMENHENG	Landbruksbebyggelse.		

VERNEVERDI	<input type="checkbox"/> PRIO- RITERT	BYGNINGEN PRIORITERES SPESIELT SOM BEVA- RINGSOBJEKT (EVT. INTERN NSB-FREDNING)	<input type="checkbox"/> BYGNINGEN ER FREDET I MEDHOLD AV LOV OM KULTURMINNER
	<input checked="" type="checkbox"/> HØY	ENDRINGER SKAL IKKE FORETAS FØR ARKITEKTKONTORET HAR GODKJENT PLANENE. DETTE GJELDER OGSÅ UTSKIFTING AV DØRER, VINDUER, KLEDNING, TAKTEKKING OSV.	
	<input type="checkbox"/> MIDDLELS		
	<input type="checkbox"/> LAV	ENDRINGER KAN FORETAS UTEN GODKJENNING FRA ARKITEKTKONTORET. DET HENVISES TIL GENE- RELLE RÅD OG RETNINGSLINJER.	
	<input type="checkbox"/> INGEN		

DIMENSJONER	HOVEDTÅL M 15,7 x 7,9	BEBYGD AREAL M <sup>2</sup> 135	ANTALL ETASJER 1½	BRUTTO GOLVAREAL M <sup>2</sup>
-------------	--------------------------	------------------------------------	----------------------	------------------------------------

BYGNINGSDEL	TYPE, KONSTRUKSJON	INSTALLASJON	MERKNAD
FUNDAMENT	Fuget gråsteinsmur	SKORSTEIN	2 STK.
		ELEKTRISITET	Innlagt
KJELLER UNDERETASJE	1.Kjeller, trebjelkelag (kjelleren bare delvis innredet). 2.Kryperom, trebjelkelag.	OPPVARMING	PRIMÆRT: Vedfyring SEKUNDÆRT: Elektrisk. Parafin.
YTTERVEGG	Laftet tømmer, m. strekkfisker i fasade mot spor.	VANN	Innlagt
FASADEKLEDNING	1.Liggende vestlandspanel m. staffprofil, 6". 2.Stående faspanel (tilbygg nord).	BAD	Bad (leil.), Dusj
TAKFORM	Saltak. Ark mot begge langsider.	TOALETT	TYPE: WC ANTALL: 2
TAKTEKKING	1.Skifer "fasett". 2.Sinkplater. 3.Papp.		(hvilerom)

VINDUER	1. Opprinnelige, kysspostvinduer. 2. Nye vinduer til relerom (småvinduer i nye åpninger).	DEKOR INNSKRIPSJONER	Profilerte sperreender, konsoller. Div. snekerglede: på v-gerikter, vindskier (tannet),
DØRER	1. Forandret: 1 stk skiftet, 2 stk nye (panelte, til relerom). 2. Opprinnelige 2 stk, fyllingsd.	INTERIØR	Kontoret har gmlt. trepanel, kakkelovn "Kværner Brug no.163" Leilighet og hvilerom platekl.

BYGGEGÅR	AR 1880	MERKNAD
TILBYGGING OMBYGGING FLYTTING	AR ca1900 1910 ca1965 1980	ENDRING Påbygd ark m. fondmotiv mot spor. Leiligheten i sin helhet innredet i 2.etg. Godsrom innredet i 1.etg. Ny trapp. Veranda mot sør (2.etg.). Tilbygg vindfang/utstysrom mot nord. Innredet relerom CTC og omformer (i damerom og varmegodsrom). Innredet hvilerom med dusj og WC (i venterommet).

VEDLIKEHOLDS- TILSTAND	TILSTAND: AR:	I GOD STAND	BEGYNNENDE FORFALL	FRAMSKREDET FORFALL	RUIJN	EVT. FORFALLSÅRSÅK
	1982	x				Enkelte vinduer er glisne.

FARGESKJEMA	OPPRINNELIG	NÅVÆRENDE	FRAMTIDIG	BYGGHERRER
UTVENDIG VEGG		5C6-7 brungul		NSB
VINDSKIER		5-6E5 brun		ARKITEKT 1. Balthazar Lange.
GERIKTER		ca.Hvit		2. P.A.Due v. endr. 1900.
VINDUER		ca.Hvit		BYGGMESTER
DØRER		5-6E5		BYGNINGSTYPER
HJØRNEBORD		5C6-7		"Mellemstation 2.klasse, normal af 1879" (Grevskabsbanen).

TEGNINGER (ARKIVHENVISNING)	B1 1037 (oppr. planer, samt forandringer 1900).	A 101 (kopier av original tegningene FT 103 - 105).
ELDRE FOTOGRAF.		

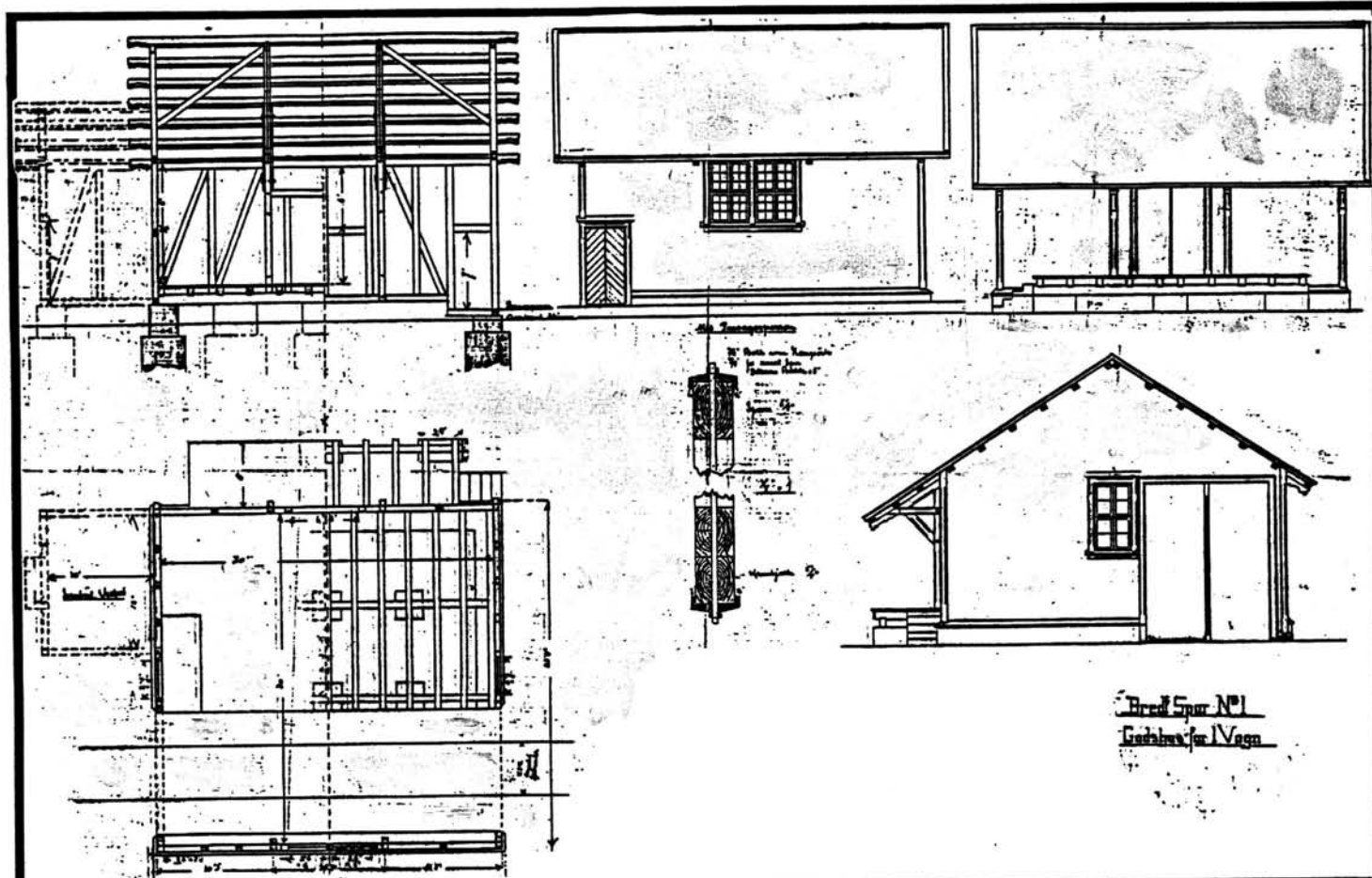
ANDRE OPPLYSNINGER	DEKOR, fortsettelse: "rosetter" ifyllt mellom konsoller på gavlvegger. Buett loftsvindu.	UTGITT	DATO	REGISTR.	DATO
					17.6.82
		RETTELSES- BLAD	NR	INNFØRT DEN	AV
			NR	INNFØRT DEN	AV
NR	INNFØRT DEN		AV		



# NSB - REGISTRERING AV BYGNINGER

Bak/Had 070379

NAV BYGNINGENS ART	MINNESUND STASJON Godshus	STASJONSNR. 0702	BYGN.NR. 2
BANESTREKNING	070 Eidsvoll - Hamar	KILOMETER 75,36	
KOMMUNE.MATR.NR.	Eidsvoll	GÅRDSNR.	BRUKSNR.
ADRESSE	2092 Minnesund	DISTRIKT Hamar	



TEGNINGEN VISER: Kopi dat. 17/6 1892, av originaltegning dat. 15/3 1879. Målestokk 1:200.

OPPRINNELIG BRUKSFORMÅL	PRIMÆRT Godshus for 2 vogner	SEKUNDÆRT	
NÅVÆRENDE BRUKSFORMÅL	PRIMÆRT	SEKUNDÆRT	ANTALL LEILIGHETER: 0 ANTALL OVERNATTINGSROM: 0
FORHOLD TIL ANDRE HUS	Del av anlegg, frittstående		
FYSISK MILJØ- SAMMENHENG	Landbruksbebyggelse		

VERNEVERDI	<input type="checkbox"/> PRIO- RITERT	BYGNINGEN PRIORITERES SPESIELT SOM BEVA- RINGSOBJEKT (EVT. INTERN NSB-FREDNING)	<input type="checkbox"/> BYGNINGEN ER FREDET I MEDHOLD AV LOV OM KULTURMINNER
	<input type="checkbox"/> HØY	ENDRINGER SKAL IKKE FORETAS FØR ARKITEKTKONTORET HAR GODKJENT PLANENE. DETTE GJELDER OGSÅ UTSKIFTING AV DØRER, VINDUER, KLEDNING, TAKTEKKING OSV.	
	<input checked="" type="checkbox"/> MIDDELS		
	<input type="checkbox"/> LAV	ENDRINGER KAN FORETAS UTEN GODKJENNING FRA ARKITEKTKONTORET. DET HENVISES TIL GENE- RELLE RÅD OG RETNINGSLINJER.	
	<input type="checkbox"/> INGEN		

DIMENSJONER	HOVEDMÅL 16,2 x 9,8 M	BEBYGD AREAL M <sup>2</sup> 247	ANTALL ETASJER 1	BRUTTO GOLVAREAL M <sup>2</sup>
-------------	--------------------------	------------------------------------	---------------------	------------------------------------

BYGNINGSDEL	TYPE.KONSTRUKSJON	INSTALLASJON	MERKNAD
FUNDAMENT	1.Fuget gråsteinsmur 2.Gråsteinspillarer (i tilbygget).	SKORSTEIN	0 STK.
KJELLER UNDERETASJE	Kryperom, trebjelkelag	ELEKTRISITET	Innlagt
YTTERVEGG	Bindingsverk	OPPVARMING	PRIMÆRT: Ingen SEKUNDÆRT:
FASADEKLEDNING	1.Liggende vestlandspanel, m. staffprofil 2.Ditto, uten staffprofil (tilbygget)	VANN	Ikke innlagt
TAKFORM	1.Saltak. 2.Pulttak (tilbygget)	BAD	
TAKTEKKING	1.Flat betongtakstein, grå. 2.Bølgeblikk	TOALETT	TYPE: ANTALL: 0

VINDUER	Opprinnelige, m. småruter	DEKOR INNSKRIPSJONER	Profilerte sperreender. Profilerte knekter for vannbord over vinduer.
DØRER	Opprinnelige	INTERIØR	

BYGGEÅR	AR 1890	MERKNAD
TILBYGGING OMBYGGING FLYTTING	AR	ENDRING  Tilbygg mot nord.

VEDLIKEHOLDS- TILSTAND	TILSTAND:	I GOD STAND	BEGYNNENDE FORFALL	FRAMSKREDET FORFALL	RUIN	EVT. FORFALLSÅRSAK
	AR:	1982	x			Nye takrenner på bakside. Malingslitasje.

FARGESKJEMA	OPPRINNELIG	NAVERENDE	FRAMTIDIG	BYGGHERRE
UTVENDIG VEGG		5C6-7 brungul		NSB
VINDSKIER		5-6E5 brun		ARKITEKT Balthazar Lange
GERIKTER		Hvit/30D5 grågrønn		BYGGMESTER
VINDUER		Hvit		
DØRER		30D5/5C6-7		BYGNINGSTYPE Godshus for 2 vogne type for Grevskabsbanen. Også oppf. på Østre Linje. STILPREG Voss, Ringebu, Vinstra. (for 1 vogn).
HJØRNEBORD		5C6-7		

TEGNINGER (ARKIVHENVISNING)	"Bredt Spor" no. 1. Bl 63 (transparent kopi). Ak 11269 (transp. kopi, i dårlig forfatning).
ELDRE FOTOGRAF.	

ANDRE OPPLYSNINGER	Sporet er fjernet.	UTGITT	DATO	REGISTR.	DATO 17.6.82
		RETTELSES- BLAD	NR	INNFØRT DEN	AV
			NR	INNFØRT DEN	AV
		NR	INNFØRT DEN	AV	

# NSB · REGISTRERING AV BYGNINGER

UTGITT:  
REVIDERT:

STASJONSNR		STASJON/STREKNING/ANLEGG		BANE/BILROUTE		EIDSVOLL - DOMBÅSBANEN		DISTRIKT		HAMAR		
BYGN NR	KILOMETER	BYGNINGSTYPE	ADRESSE	MATRIKSEL GNR BNR	BEBYGD AREAL	ETG	BRUTTO GOLVFLATE	HOVED- MATERIALE	BYGGEGAR	TEGNINGER ARKIVNR.	MERKNAD	EGET SKJEMA
	79,89	Hvilebu	Korslund		31	1		Tre				
	81,03	Batterihus	Korslund		38	1		Mur				



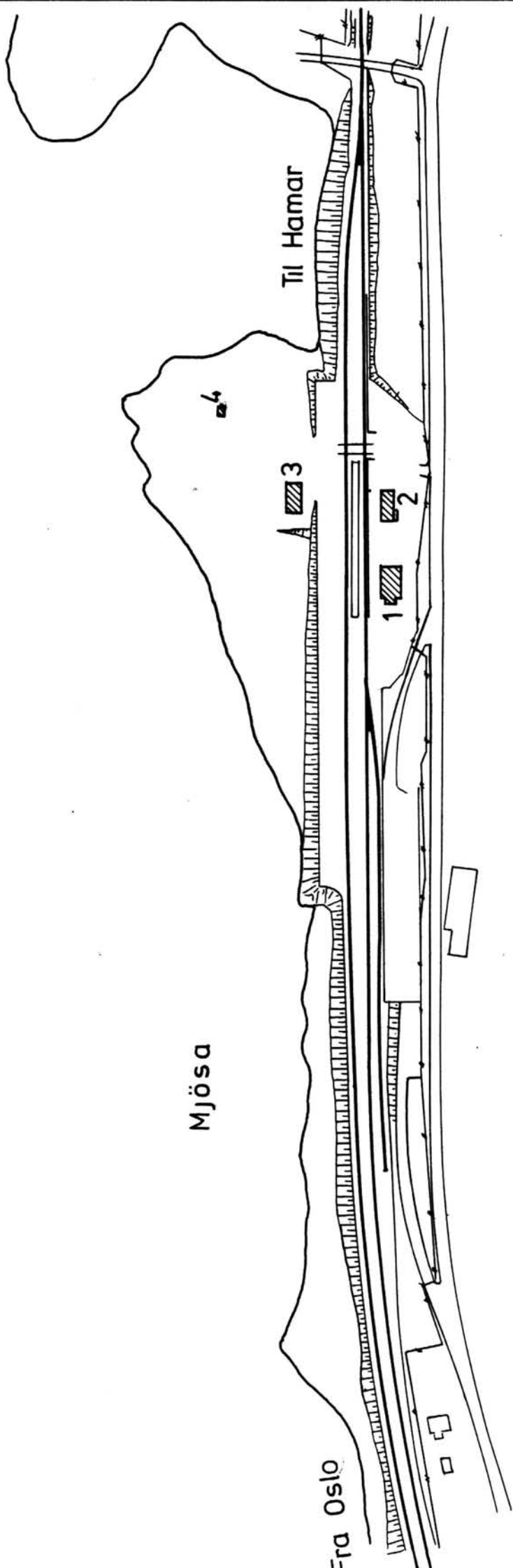
# NSB · REGISTRERING AV BYGNINGER

UTGITT:  
REVIDERT:


STASJONSNR 0703	STASJON/STREKNING/ANLEGG MORSKOGEN STASJON	BANE/BILROUTE EIDSVOLL - DOMBÅSBANEN	DISTRIKT HAMAR
--------------------	---	---	-------------------

BYGN NR	KILOMETER	BYGNINGSTYPE	ADRESSE	MATRIKkel GNR BNR	BEBYGD AREAL	ETG	BRUTTO GOLVFLATE	HØVED-MATERIALE	BYGGEGAR	TEGNINGER ARKIVNR	MERKNAD	EGET SKJEMA
1	84,05	Stasjonsbygning	Morskogen, 2092 Minnesund		120	2		Tre	1880	Ak 10732 (A 674)	Mellomstasj. 3.Klasse, ombygd 1955	X
2	84,08	Godshus	" "		66	1		Tre	1880	Ak 4030 (FT no 69)		X
3	84,08	Feriebolig	" "		69	1½		Tre	1880	A 142 (FT no 29)	Tidligere vokterbolig	X
4	84,12	Bu (til bolig)	" "		12	1		Tre				





SITUASJONS- Morskogen stasjon	
KART OVER: 070 Eidsvoll - Hamar	
BAKKE- STREKNING:	070 Eidsvoll - Hamar
MÅLESTOKK:	1:2000
UTSNITT AV LINJESKEMATIKK NR.:	HdB 995-1
UTSNITT AV LINJESKEMATIKK NR.:	HdB 995-1
BUSSHOLDEPLASS I DIREKTE TILKNYTNING TIL STASJONEN?	JA <input checked="" type="checkbox"/> NEI <input type="checkbox"/>
DROBHEOLDEPLASS I DIREKTE TILKNYTNING TIL STASJONEN?	JA <input type="checkbox"/> NEI <input checked="" type="checkbox"/>

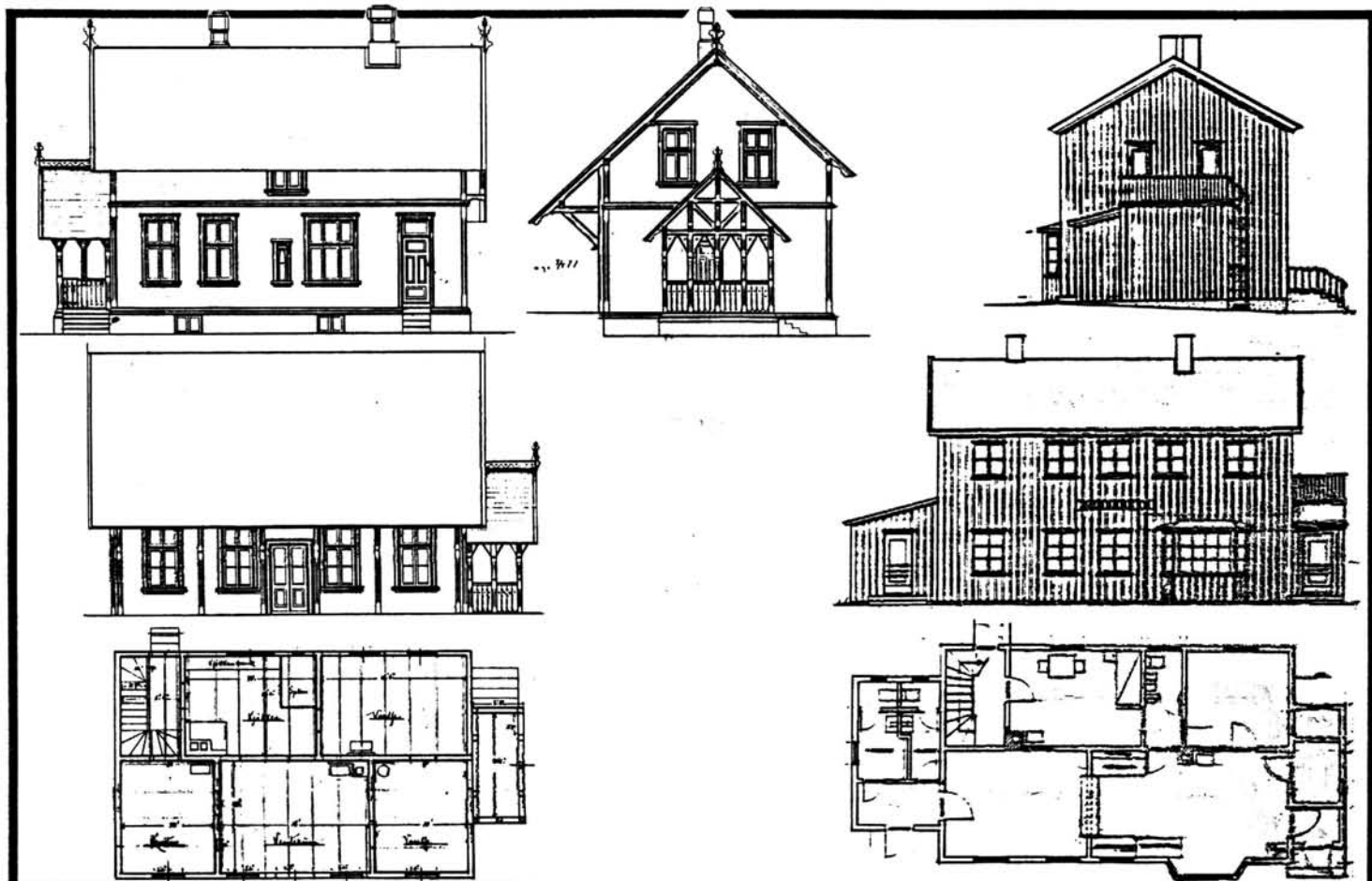




# NSB · REGISTRERING AV BYGNINGER

Bak/Had 0703.79

NAVN BYGNINGENS ART	MORSKOGEN STASJON Stasjonsbygning	STASJONSNR. 0703	BYGN.NR. 1
BANESTREKNING	070 Eidsvoll - Hamar	KILOMETER 84,05	
KOMMUNE, MATR.NR.	Eidsvoll	GÅRDSNR.	BRUKSNR.
ADRESSE	2092 Minnesund	DISTRIKT Hamar	



TEGNINGEN VISER: Originaltegn. datert 26/2 &amp; 6/3 1877, +endr.tegn. datert 28/3 1955. M.=1:250

OPPRINNELIG BRUKSFORMÅL	PRIMÆRT Stasjonsbygning: -ekspedisjonslokaler, -stm.bolig,	SEKUNDÆRT -telegrafistrom	
NÅVERENDE BRUKSFORMÅL	PRIMÆRT Bolighus Tekniske rom, CTC, Hvilerom, Baneavdelinge	SEKUNDÆRT	ANTALL LEILIGHETER: 1 ANTALL OVERNATTINGSROM: 0
FORHOLD TIL ANDRE HUS	Del av anlegg, frittstående		
FYSISK MILJØ- SAMMENHENG	Spredt landbruksbebyggelse		

VERNEVERDI	<input type="checkbox"/> PRIO- RITERT	BYGNINGEN PRIORITERES SPESIELT SOM BEVA- RINGSOBJEKT (EVT. INTERN NSB-FREDNING)	<input type="checkbox"/> BYGNINGEN ER FREDET I MEDHOLD AV LOV OM KULTURMINNER
	<input type="checkbox"/> HØY	ENDRINGER SKAL IKKE FORETAS FØR ARKITEKTKONTORET HAR GODKJENT PLANENE. DETTE GJELDER OGSÅ UTSKIFTING AV DØRER, VINDUER, KLEDNING, TAKTEKKING OSV.	
	<input type="checkbox"/> MIDDELS		
	<input checked="" type="checkbox"/> LAV	ENDRINGER KAN FORETAS UTEN GODKJENNING FRA ARKITEKTKONTORET. DET HENVISES TIL GENE- RELLE RÅD OG RETNINGSLINJER.	
<input type="checkbox"/> INGEN			

DIMENSJONER	HOVED'IAL M 12,05 x 7,65	BEBYGD AREAL M <sup>2</sup> 120	ANTALL ETASJER 2	BRUTTO GOLVAREAL M <sup>2</sup>
-------------	-----------------------------	------------------------------------	---------------------	------------------------------------

BYGNINGSDEL	TYPE. KONSTRUKSJON	INSTALLASJON	MERKNAD
FUNDAMENT	1.Fuget gråsteinsmur, m. teglkrone 2.Betongmur	SKORSTEIN	2 STK.
KJELLER UNDERETASJE	1.Kjeller, trebjelkelag 2.Oppfylt, betonggolv (i tilbygg)	ELEKTRISITET	Innlagt
YTTERVEGG	1.Laftet tømmer 2.Bindingsverk	OPPVARMING	PRIMÆRT: Elektrisk SEKUNDÆRT: Ved
FASADEKLEDNING	Stående tømmermannspanel	VANN	Innlagt
TAKFORM	1.Saltak 2.Pulttak (tilbygg)	BAD	Bad i leil., Dusj i hvilerom
TAKTEKKING	Flat sementtakstein, grå	TOALETT	WC ANTALL 3

VINDUER	Skiftet (to-fags m. sprosser)	DEKOR INNSKRIPSJONER	Ingen
DØRER	Skiftet (panelte dører m. glassfelt).	INTERIØR	Hvilerom (tidl. venterom) er platekledt. 1.etg forøvrig har trepanel og trehimling.

BYGGEÅR	AR 1880	MERKNAD
TILBYGGING OMBYGGING FLYTTING	AR 1955 ?	ENDRING Påbygg ny 2.etg (leilighet). Innredet godsrom og avløserrom i 1.etg. Tilbygg toalettavd. mot nord, og nytt vindfang m. relerom mot sør. Venterom og toalettavdeling ominnredet til hvilerom m. dusj og WC. Kontoret delt i to (nytt avløserrom). Relerom CTC etc. innredet i tidligere avløserrom og varmegodsrom.

VEDLIKEHOLDS- TILSTAND	TILSTAND:	I GOD STAND	BEGYNNENDE FORFALL	FRAMSKREDET FORFALL	RUIN	EVT FORFALLSÅRSÅK
	AR:					
	1982	X				

FARGESKJEMA	OPPRINNELIG	NAVÆRENDE	FRAMTIDIG	BYGGHERRE
UTVENDIG VEGG		506 brunoransj		NSB
VINDSKIER		5-6E5 brun		ARKITEKT P.A.Blix. Ombyggn. 1955: Ak v/M. Hopland.
GERIKTER				BYGGMESTER
VINDUER		ca.Hvit		
DØRER		4-5E5 olivenbrun		BYGNINGSTYPE "Mellemstation 3. klasse, normal af 1877".
HJØRNEBORD				STILPREG

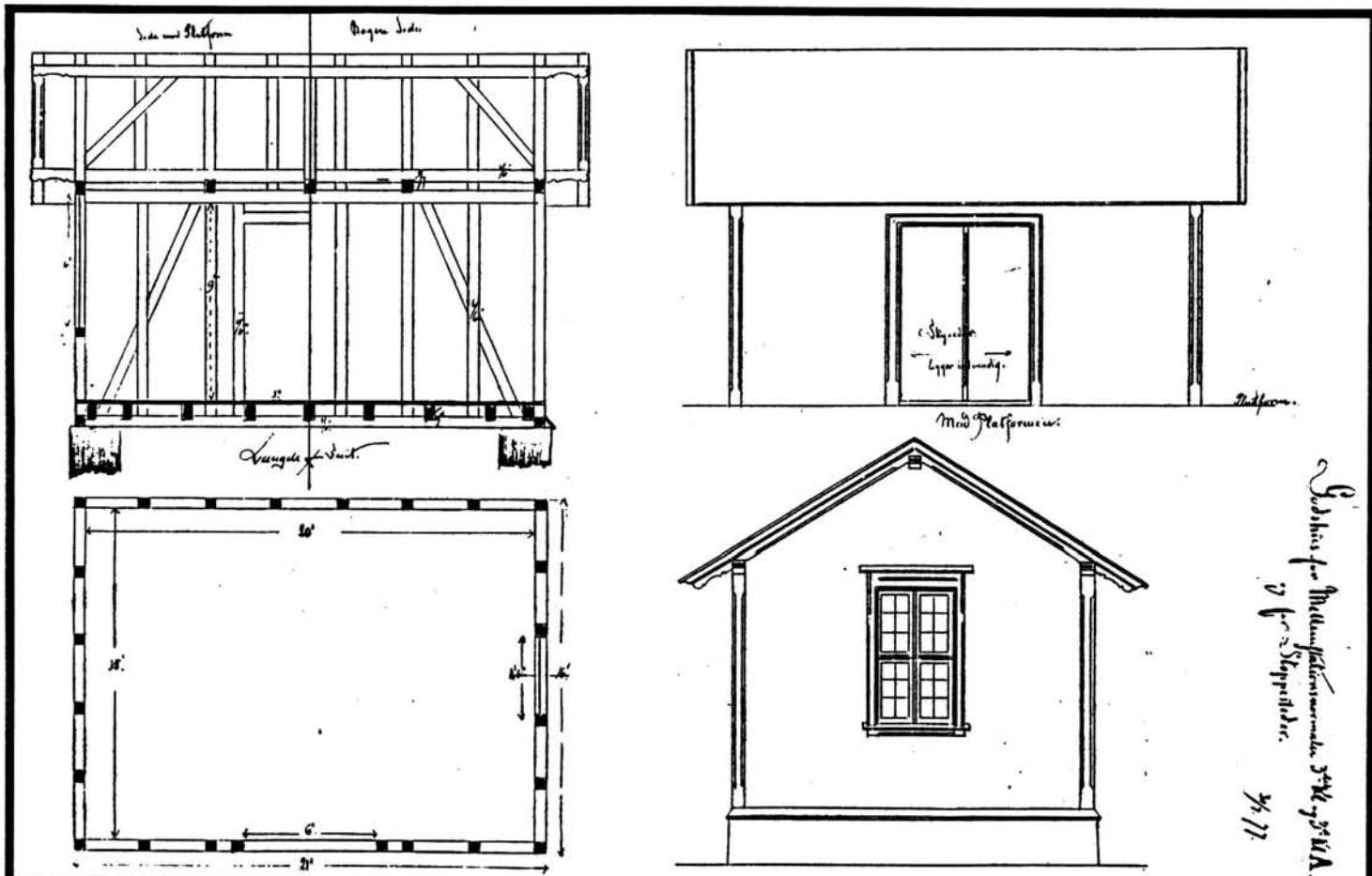
TEGNINGER (ARKIVHENVISNING)	Ak 10732 mappe, tegninger Ak 10796. I mappa er også transp. kopier av opprinnelige tegninger FT 47 og FT 48. Se også mapper: A 674 og A 718.
ELDRE FOTOGRAF.	

ANDRE OPPLYSNINGER	Tidligere navn: Ulvin, Ulven (1880 - 1903).	UTGITT	DATO	REGISTR	DATO
					16.6.82
		RETTELSES- BLAD	NR	INNFORT DEN	AV
		NR	INNFORT DEN	AV	
		NR	INNFORT DEN	AV	

# NSB · REGISTRERING AV BYGNINGER

Bak/Had 0703.79

NAVN BYGNINGENS ART	MORSKOGEN STASJON Godshus	STASJONSNR. 0703	BYGN.NR. 2
BANESTREKNING	070 Eidsvoll - Hamar	KILOMETER 84,08	
KOMMUNE, MATR.NR.	Eidsvoll	GÅRDSNR.	BRUKSNR.
ADRESSE	2092 Minnesund	DISTRIKT Hamar	



TEGNINGEN VISER: Originaltegning (på kartong), datert 30/7 1877.

Målestokk 1:100.

OPPRINNELIG BRUKSFØRMÅL	PRIMÆRT Godshus	SEKUNDÆRT	
NAVÆRENDE BRUKSFØRMÅL	PRIMÆRT Redskapsbu	SEKUNDÆRT	ANTALL LEILIGHETER: 0
			ANTALL OVERNATTINGSROM: 0
FORHOLD TIL ANDRE HUS	Del av anlegg, frittstående		
FYSISK MILJØ- SAMMENHENG	Spredt landbruksbebyggelse		

VERNEVERDI	<input type="checkbox"/> PRIO- RITERT	BYGNINGEN PRIORITERES SPESIELT SOM BEVA- RINGSOBJEKT (EVT. INTERN NSB-FREDNING)	<input type="checkbox"/> BYGNINGEN ER FREDET I MEDHOLD AV LOV OM KULTURMINNER
	<input type="checkbox"/> HØY	ENDRINGER SKAL IKKE FORETAS FØR ARKITEKTKONTORET HAR GODKJENT PLANENE. DETTE GJELDER OGSÅ UTSKIFTING AV DØRER, VINDUER, KLEDNING, TAKTEKKING OSV.	
	<input checked="" type="checkbox"/> MIDDELS		
	<input type="checkbox"/> LAV	ENDRINGER KAN FORETAS UTEN GODKJENNING FRA ARKITEKTKONTORET. DET HENVISES TIL GENE- RELLE RÅD OG RETNINGSLINJER.	
<input type="checkbox"/> INGEN			

DIMENSJONER	HØVED'IAL M 13,0 x 5,1	BEBYGD AREAL M <sup>2</sup> 66	ANTALL ETASJER 1	BRUTTO GOLVAREAL M <sup>2</sup>
-------------	---------------------------	-----------------------------------	---------------------	------------------------------------

BYGNINGSDEL	TYPE.KONSTRUKSJON	INSTALLASJON	MERKNAD
FUNDAMENT	Mur av betongblokker, pusset, på gråsteinsfundament.	SKORSTEIN	0 STK.
KJELLER UNDERETASJE	Luftet kryperom, trebjelkelag	ELEKTRISITET	Innlagt
YTTERVEGG	Bindingsverk	OPPVARMING	PRIMÆRT: Ingen SEKUNDÆRT:
FASADEKLEDNING	Liggende vestlandspanel m. staffprofil	VANN	Ikke innlagt
TAKFORM	Saltak	BAD	" "
TAKTEKKING	Skifer "fasett"	TOALETT	TYPE: ANTALL ?

VINDUER	Opprinnelige, vindusrammer med "flaskeform".	DEKOR INNSKRIPSJONER	Profilerte sperreender. "Flaskeformete" vindusrammer.
DØRER	Fyllingsdører (opprinnelige). Massive skyveporter.	INTERIØR	

BYGGEÅR	AR 1880	MERKNAD
TILBYGGING ØMBYGGING FLYTTING	AR	ENDRING Forlenget nordover (samme takform).

VEDLIKEHOLDS- TILSTAND	TILSTAND AR:	GOD STAND	BEGYNNENDE FORFALL	FRAMSKREDET FORFALL	RUIN	EVT FORFALLSÅRSÅK
	1982	x				

FARGESKJEMA	OPPRINNELIG-	NAVÆRENDE	FRAMTIDIG	BYGGHERRE
UTVENDIG VEGG		5C6 brunoransj		NSB
VINDSKIER		5D-E5 gulbrun		ARKITEKT P.A.Blix
GERIKTER		Hvit (windu)/5D-E5 (dør)		BYGGMESTER
VINDUER		ca.Hvit		
DØRER		5D-E5		BYGNINGSTYPE "Godshus for Mellestasjoner af 3die Klasse".
HJØRNEBORD		5C6		STILPREG

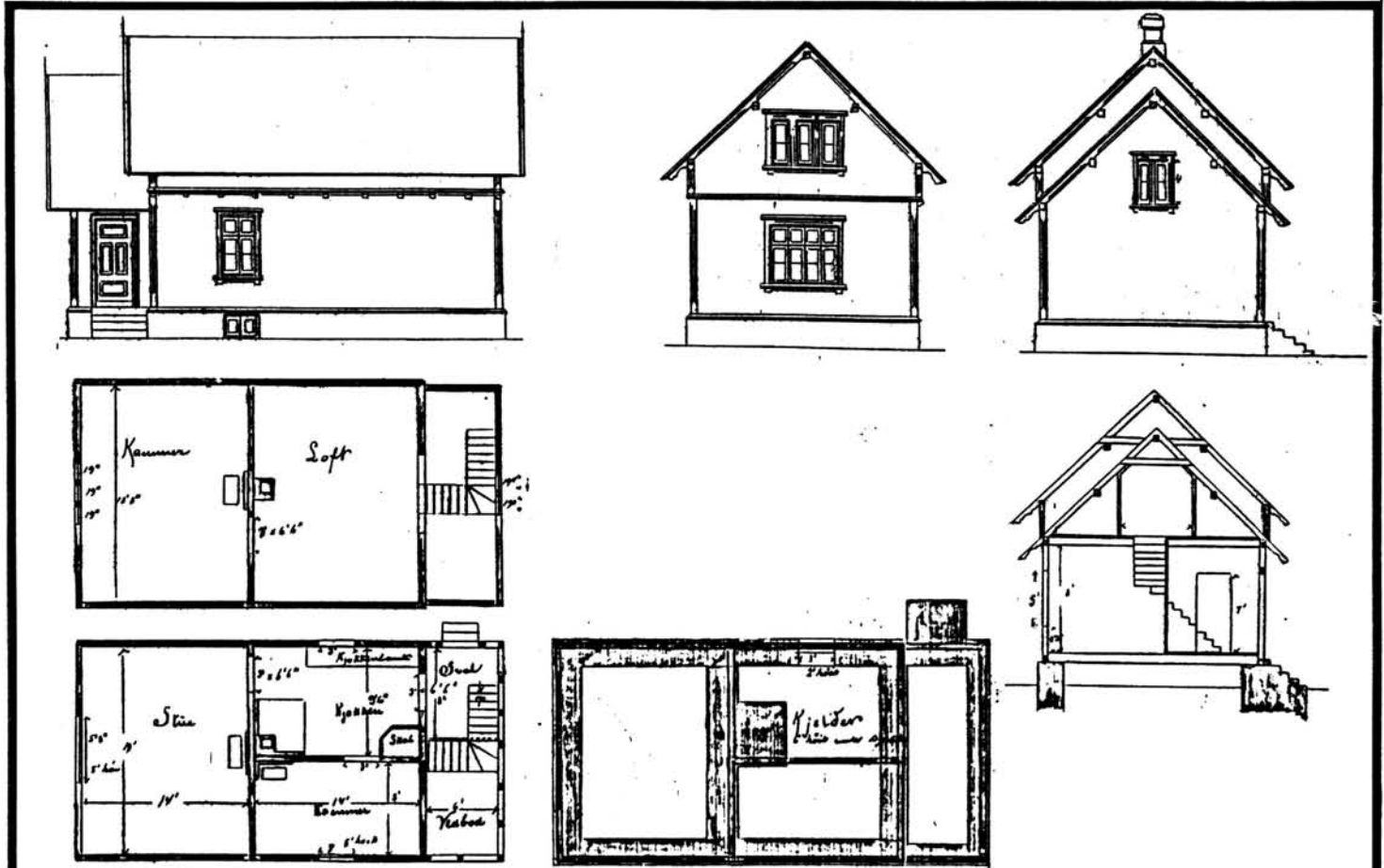
TEGNINGER (ARKIVHENVISNING)	F'T no. 69. + Ak 4030, transparent kopi, m. inntegnet evt. vedbod.
ELDRE FOTOGRAF.	

ANDRE OPPLYSNINGER	Tidligere navn: Ulvin, Ulven (1880 - 1903).	UTGITT	DATO	REGISTR.	DATO 16.6.82
		RETTELSES- BLAD	NR	INNFORT DEN	AV
			NR	INNFORT DEN	AV
		NR	INNFORT DEN	AV	

# NSB · REGISTRERING AV BYGNINGER

Bak/Had 0703.79

NAVN BYGNINGENS ART	MORSKOGEN STASJON Feriebolig, bolig	STASJONSNR. 0703	BYGN.NR. 3
BANESTREKNING	070 Eidsvoll - Hamar	KILOMETER 84,08	
KOMMUNE.MATR.NR.	Eidsvoll	GARDSNR.	BRUKSNR.
ADRESSE	2092 Minnesund	DISTRIKT Hamar	



TEGNINGEN VISER Kopi (transp., udatert) av originaltegn. datert 23/2 1877. Målestokk 1:200.

OPPRINNELIG BRUKSFORMÅL	PRIMÆRT Vokterbolig, enkel	SEKUNDÆRT	
NÅVÆRENDE BRUKSFORMÅL	PRIMÆRT Feriebolig for NSB-Had (YV)	SEKUNDÆRT	ANTALL LEILIGHETER: 1 ANTALL OVERNATTINGSROM: 0
FORHOLD TIL ANDRE HUS	Del av anlegg, frittstående		
FYSISK MILJØ- SAMMENHENG	Spredt landbruksbebyggelse		

VERNEVERDI	<input type="checkbox"/> PRIO- RITERT	BYGNINGEN PRIORITERES SPESIELT SOM BEVA- RINGSOBJEKT (EVT. INTERN NSB-FREDNING)	<input type="checkbox"/> BYGNINGEN ER FREDET I MEDHOLD AV LOV OM KULTURMINNER
	<input checked="" type="checkbox"/> HØY	ENDRINGER SKAL IKKE FORETAS FØR ARKITEKKTTORET HAR GODKJENT PLANENE. DETTE GJELDER OGSÅ UTSKIFTING AV DØRER, VINDUER, KLEDNING, TAKTEKKING OSV.	
	<input type="checkbox"/> MIDDELS		
	<input type="checkbox"/> LAV	ENDRINGER KAN FORETAS UTEN GODKJENNING FRA ARKITEKKTTORET. DET HENVISES TIL GENE- RELLE RÅD OG RETNINGSLINJER.	
	<input type="checkbox"/> INGEN		

DIMENSJONER	HOVEDTAL M 11,4 x 6,05	BEBYGD AREAL M <sup>2</sup> 69	ANTALL ETASJER 1½	BRUTTO GOLVAREAL M <sup>2</sup>
-------------	---------------------------	-----------------------------------	----------------------	------------------------------------

BYGNINGSDEL	TYPE.KONSTRUKSJON	INSTALLASJON	MERKNAD
FUNDAMENT	Fuget gråsteinsmur	SKORSTEIN	1 STK.
KJELLER UNDERETASJE	Kjeller, trebjelkelag (kjeller bare delvis i full høyde ?)	ELEKTRISITET	Innlagt
		OPPVARMING	PRIMÆRT: Elektrisk SEKUNDÆRT: Vedfyring (stue)
YTTERVEGG	1.Laftet tømmer 2.Bindingsverk	VANN	Innlagt
FASADEKLEDNING	1.Stående tømmermannspanel 2.Liggende vestlandspanel m. staffprofil	BAD	Innlagt (i 2.etg)
TAKFORM	Saltak. Ark mot bakside har buet tak	TOALETT	TYPE WC ANTALL 1
TAKTEKKING	Flat sementtakstein, grå		

VINDUER	Skifet (m. sprosser). 1 stk oppr. (i 2.etg, nord-gavl)	DEKOR INNSKRIPSJONER	Profilerte sperreender. Dekorerte bjelkehoder ved etasjeskille
DØRER	Skiftet (panelt dør m. glassfelt)	INTERIOR	Gmlt trepanel, himling, listverk.

BYGGEÅR	AR 1880	MERKNAD
TILBYGGING OMBYGGING FLYTTING	AR	ENDRING Bad og WC innredet i 2.etg.

VEDLIKEHOLDSTILSTAND	TILSTAND. AR:	I GOD STAND	BEGYNNENDE FORFALL	FRAMSKREDET FORFALL	RUIN	EVT. FORFALLSÅRSÅK
		1982	X			

FARGESKJEMA	OPPRINNELIG	NAVÆRENDE	FRAMTIDIG	BYGGHERRE
UTVENDIG VEGG		23C-D4 gråblå		NSB
VINDSKIER		ca.Hvit		ARKITEKT P.A.Blix
GERIKTER		23C-D4		BYGGMESTER
VINDUER		ca.Hvit		BYGNINGSTYPE "Vogterbolig Normal Z", normal fra 1877 STILPREG
DØRER		9D7 rødbrun		
HJØRNEBORD		23C-D4		

TEGNINGER (ARKIVHENVISNING)	FT no. 29 (på kartong) A 142 (transparent kopi)
ELDRE FOTOGRAF	


ANDRE OPPLYSNINGER	Tidligere navn: Ulvin, Ulven (1880 - 1903)	UTGITT	DATO	REGISTR.	DATO 16.6.82
		RETTELSES- BLAD	NR	INNFORT DEN	AV
			NR	INNFORT DEN	AV
			NR	INNFORT DEN	AV

# NSB · REGISTRERING AV BYGNINGER

UTGITT:  
REVIDERT:

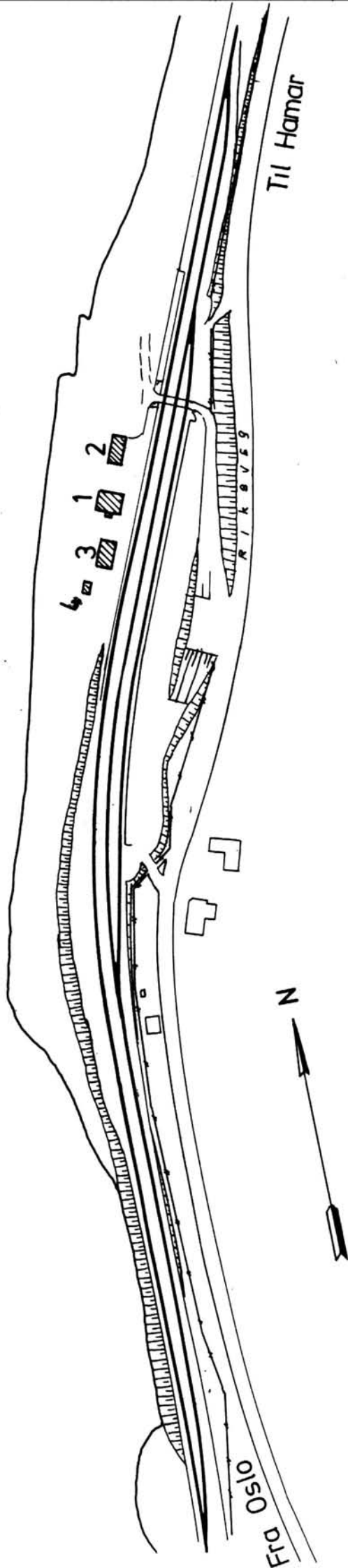
STASJONSNR 0704	STASJON/STREKNING/ANLEGG STRANDLYKKJA STASJON	BANE/BILROUTE EIDSVOLL - DOMBÅSBANEN	DISTRIKT HAMAR
--------------------	--	---	-------------------

BYGN NR	KILOMETER	BYGNINGSTYPE	ADRESSE	MATRIKEL GNR BNR	BEBYGD AREAL	ETG	BRUTTO GOLVFLATE	HØVED- MATERIALE	BYGGEAR	TEGNINGER ARKIVNR	MERKNAD	EGET SKJEMA
1	89,81	Stasjonsbygning	Strandlykkja, 2314 Espa	209/1	71	2		Tre	1949	Ak 8990		X
2	89,84	Godshus	" "	209/1	55	1		Tre	1949			X
3	89,79	Vokterbolig	" "	209/1	69	1½		Tre	1880	A 142 (FT no. 29)	Vogterbolig/ normaler Z	X
4	89,77	Uthus til v.b.	" "	209/1	24	1		Tre	1949		Vedskjul/ privet	






Mjøsa



SITUASJONS-Strandlykkja stasjon	
KART OVER: 070 Eidsvoll - Hamar	
BANE- STREKNING: 070 Eidsvoll - Hamar	MÅLESTOKK: 1:2000
DATO: juni 1982	
UTBUTT AV LINJEMAP NR.: HdB 576.e	
BUSSEHOLDEPLASS I DIREKTE	TILKNYTNING TIL STASJONEN?
TILKNYTNING I DIREKTE	TILKNYTNING TIL STASJONEN?
DRØJEMOLDEPLASS I DIREKTE	TILKNYTNING TIL STASJONEN?
TILKNYTNING I DIREKTE	TILKNYTNING TIL STASJONEN?



# NSB · REGISTRERING AV BYGNINGER

Bak/Had 0703.79

NAVN BYGNINGENS ART	STRANDLYKKJA STASJON Stasjonsbygning	STASJONSNR. 0704	BYGN.NR. 1
BANESTREKNING	070 Eidsvoll - Hamar	KILOMETER 89,81	
KOMMUNE.MATR.NR.	Stange	GÅRDSNR. 209	BRUKSNR. 1
ADRESSE	2314 Espå	DISTRIKT Hamar	



TEGNINGEN VISER: Originaltegninger, datert 6/11 1944.

Målestokk 1:200

OPPRINNELIG BRUKSFORMÅL	PRIMÆRT Stasjonsbygning: -ekspedisjonslokaler, -stm.bolig,	SEKUNDÆRT -telegrafistrom	
NAVÆRENDE BRUKSFORMÅL	PRIMÆRT Bolighus. Tekniske rom, releer etc.	SEKUNDÆRT	ANTALL LEILIGHETER: 1 ANTALL OVERNATTINGSROM: 0
FORHOLD TIL ANDRE HUS	Del av anlegg, frittstående		
FYSISK MILJØ- SAMMENHENG	Spredt landbruksbebyggelse		

VERNEVERDI	<input type="checkbox"/> PRIO- RITERT	BYGNINGEN PRIORITERES SPESIELT SOM BEVA- RINGSOBJEKT (EVT. INTERN NSB-FREDNING)	<input type="checkbox"/> BYGNINGEN ER FREDET I MEDHOLD AV LOV OM KULTURMINNER
	<input type="checkbox"/> HØY	ENDRINGER SKAL IKKE FORETAS FØR ARKITEKKTTORET HAR GODKJENT PLANENE. DETTE GJELDER OGSÅ UTSKIFTING AV DØRER, VINDUER, KLEDNING, TAKTEKKING OSV.	
	<input type="checkbox"/> MIDDELS		
	<input checked="" type="checkbox"/> LAV	ENDRINGER KAN FORETAS UTEN GODKJENNING FRA ARKITEKKTTORET. DET HENVISES TIL GENE- RELLE RÅD OG RETNINGSLINJER.	
	<input type="checkbox"/> INGEN		

DIMENSJONER	HOVEDTAL M 9,1 x 7,7	BEBYGD AREAL M <sup>2</sup> 71	ANTALL ETASJER 2	BRUTTO GOLVAREAL M <sup>2</sup>
-------------	-------------------------	-----------------------------------	---------------------	------------------------------------

BYGNINGSDEL	TYPE, KONSTRUKSJON	INSTALLASJON	MERKNAD
FUNDAMENT	Betongmur	SKORSTEIN	2 STK.
KJELLER UNDERETASJE	Kjeller, trebjelkelag	ELEKTRISITET	Innlagt
YTTERVEGG	Stående plank i reisverk	OPPVARMING	PRIMERT: Ved/parafin SEKUNDÆRT: Elektrisk
FASADEKLEDNING	Liggende trepanel, weatherboard	VANN	Innlagt
TAKFORM	Saltak	BAD	Dusj i kjeller
TAKTEKKING	Ski fer "lapp"	TOALETT	TYPE: WC ANTALL: 1

VINDUER	Opprinnelige (m. sprosser). 1 vindu tett igjen (i tidligere varmegodsrom)	DEKOR INNSKRIPSJONER	Ingen
DØRER	Skiftet 2 stk. (panelte dører). Oppr. 1 stk. (fyllingsdør, panelt med glassfelt).	INTERIØR	Gmlt. trepanel i 1.etg

BYGGÅR	ÅR 1949	MERKNAD
TILBYGGING OMBYGGING FLYTTING	ÅR	ENDRING Varmegodsrommet delt i to, innredet til elektrotekniske funksjoner.

VEDLIKEHOLDS- TILSTAND	TILSTAND:	I GOD STAND	BEGYNNENDE FORFALL	FRAMSKREDET FORFALL	RUIN	EVT. FORFALLSÅRSÅK
	ÅR:	1982	x			Glisne vinduer

FARGESKJEMA	OPPRINNELIG	NAVÆRENDE	FRAMTIDIG	BYGGHERRE
UTVENDIG VEGG		5C6 brunoransj		NSB ARKITEKT
VINDSKIER		5-6E5 gulbrun		NSB-Ak v/B.F. Baastad
GERIKTER		ca.Hvit		BYGGMESTER
VINDUER		ca.Hvit		BYGNINGSTYPE
DØRER		5D4-5 lysebrun		STILPREG
HJØRNEBORD				

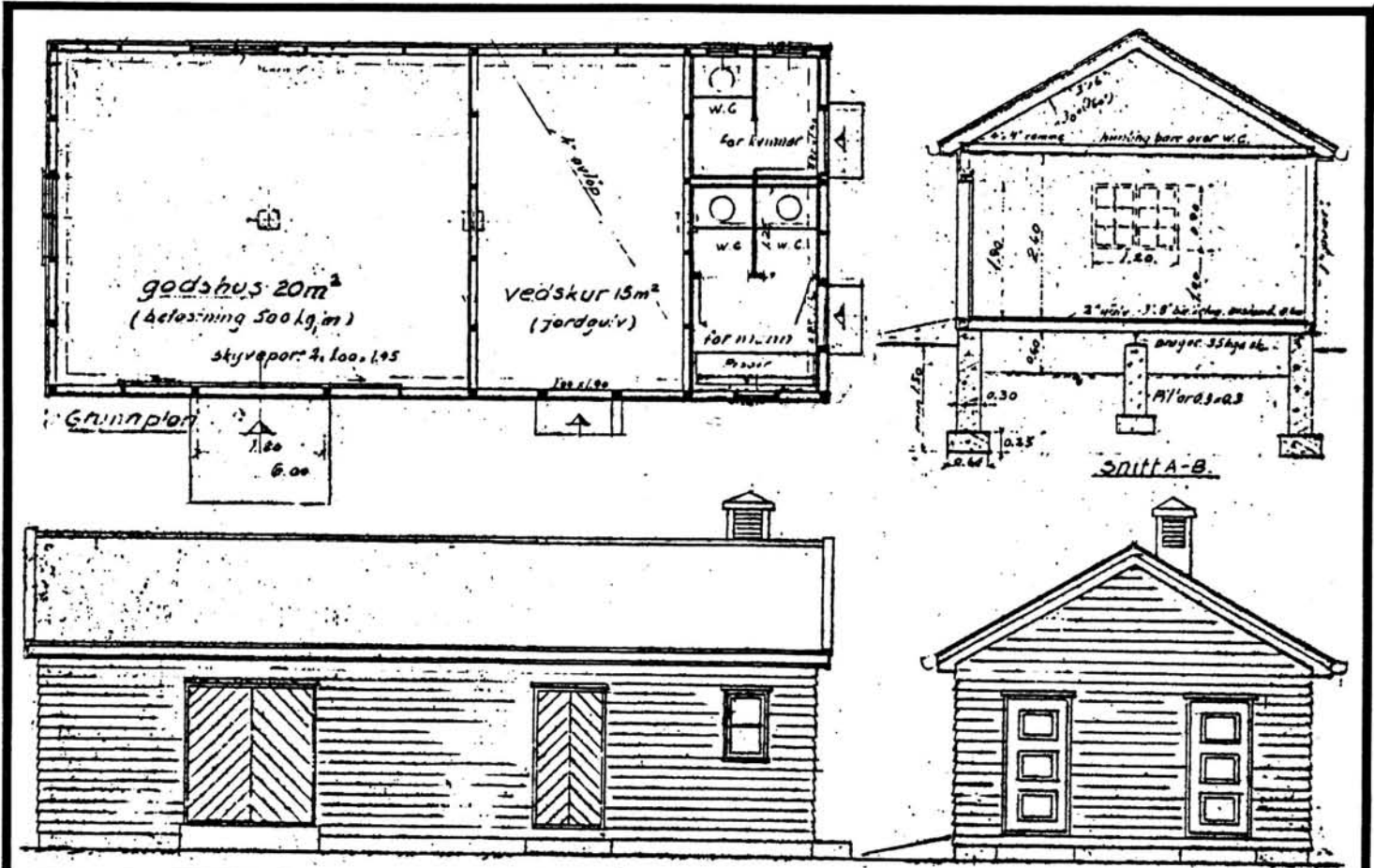
TEGNINGER (ARKIVHENVISNING)	Ak 8990
ELDRE FOTOGRAF.	

ANDRE OPPLYSNINGER	Tidligere navn: Strandløkken	UTGITT	DATO	REGISTR.	DATO 16.6.82
		RETTELSESB- BLAD	NR	INNFORT DEN	AV
			NR	INNFORT DEN	AV
			NR	INNFORT DEN	AV

# NSB · REGISTRERING AV BYGNINGER

Bak/Had 0703.79

NAVN BYGNINGENS ART	STRANDLYKKJA STASJON Godshus	STASJONSNR. 0704	BYGN. NR. 2
BANESTREKNING	070 Eidsvoll - Hamar	KILOMETER 89,84	
KOMMUNE. MATR. NR.	Stange	GÅRDSNR. 209	BRUKSNR. 1
ADRESSE	2314 Espa	DISTRIKT Hamar	



TEGNINGEN VISER: Distriktets tegning, datert 25/8 1951.

Målestokk 1:100.

OPPRINNELIG BRUKSFORMÅL	PRIMÆRT Godshus Privet (3 plasser)	SEKUNDÆRT	
NAVÆRENDE BRUKSFORMÅL	PRIMÆRT Vedskjul Redskapsrom	SEKUNDÆRT	ANTALL LEILIGHETER: 0 ANTALL OVERNATTINGSROM: 0
FORHOLD TIL ANDRE HUS	Del av anlegg, frittstående		
FYSISK MILJØ- SAMMENHENG	Spredt landbruksbebyggelse		

VERNEVERDI	<input type="checkbox"/> PRIO- RITERT	BYGNINGEN PRIORITERES SPESIELT SOM BEVA- RINGSOBJEKT (EVT. INTERN NSB-FREDNING)	<input type="checkbox"/> BYGNINGEN ER FREDET I MEDHOLD AV LOV OM KULTURMINNER
	<input type="checkbox"/> HØY	ENDRINGER SKAL IKKE FORETAS FØR ARKITEKTKONTORET HAR GODKJENT PLANENE. DETTE GJELDER OGSÅ UTSKIFTING AV DØRER, VINDUER, KLEDNING, TAKTEKKING OSV.	
	<input type="checkbox"/> MIDDELS		
	<input checked="" type="checkbox"/> LAV	ENDRINGER KAN FORETAS UTEN GODKJENNING FRA ARKITEKTKONTORET. DET HENVISES TIL GENE- RELLE RÅD OG RETNINGSLINJER.	
	<input type="checkbox"/> INGEN		

DIMENSJONER	HOVEDTAL M 11,0 x 5,0	BEBYGD AREAL M <sup>2</sup> 55	ANTALL ETASJER 1	BRUTTO GOLVAREAL M <sup>2</sup>
-------------	--------------------------	-----------------------------------	---------------------	------------------------------------

BYGNINGSDEL	TYPE. KONSTRUKSJON	INSTALLASJON	MERKNAD
FUNDAMENT	Betongmur	SKORSTEIN	0 STK
KJELLER UNDERETASJE	Kryperom, trebjelkelag	ELEKTRISITET	Innlagt
		OPPVARMING	PRIMÆRT: Ingen SEKUNDÆRT:
YTTERVEGG	Bindingsverk	VANN	Ikke innlagt
FASADEKLEDNING	Liggende trepanel, weatherboard	BAD	
TAKFORM	Saltak	TOALETT	TYPE: Bøttedo
TAKTEKKING	Skifer "lapp"		ANTALL: 3

VINDUER		DEKOR INNSKRIPSJONER	Ingen
DØRER		INTERIØR	

BYGGÅR	ÅR 1952	MERKNAD ? (1949 ?)
TILBYGGING OMBYGGING FLYTTING	ÅR	ENDRING

VEDLIKEHOLDS- TILSTAND	TILSTAND:	GOD STAND	BEGYNNENDE FORFALL	FRAMSKREDET FORFALL	RUIN	EVT. FORFALLSÅRSÅK
	ÅR:	1982	x			

FARGESKJEMA	OPPRINNELIG	NAVÆRENDE	FRAMTIDIG	BYGGHERRE
UTVENDIG VEGG		3-4D5 oliven		NSB
VINDSKIER		5-6D5 lysebrun		ARKITEKT NSB-Hamar Distrikt ?
GERIKTER				BYGGMESTER
VINDUER		ca. Hvit		BYGNINGSTYPE Som Steinsrud
DØRER	9D7 (1 port)	5-6D5		STILPREG
HJØRNEBORD				

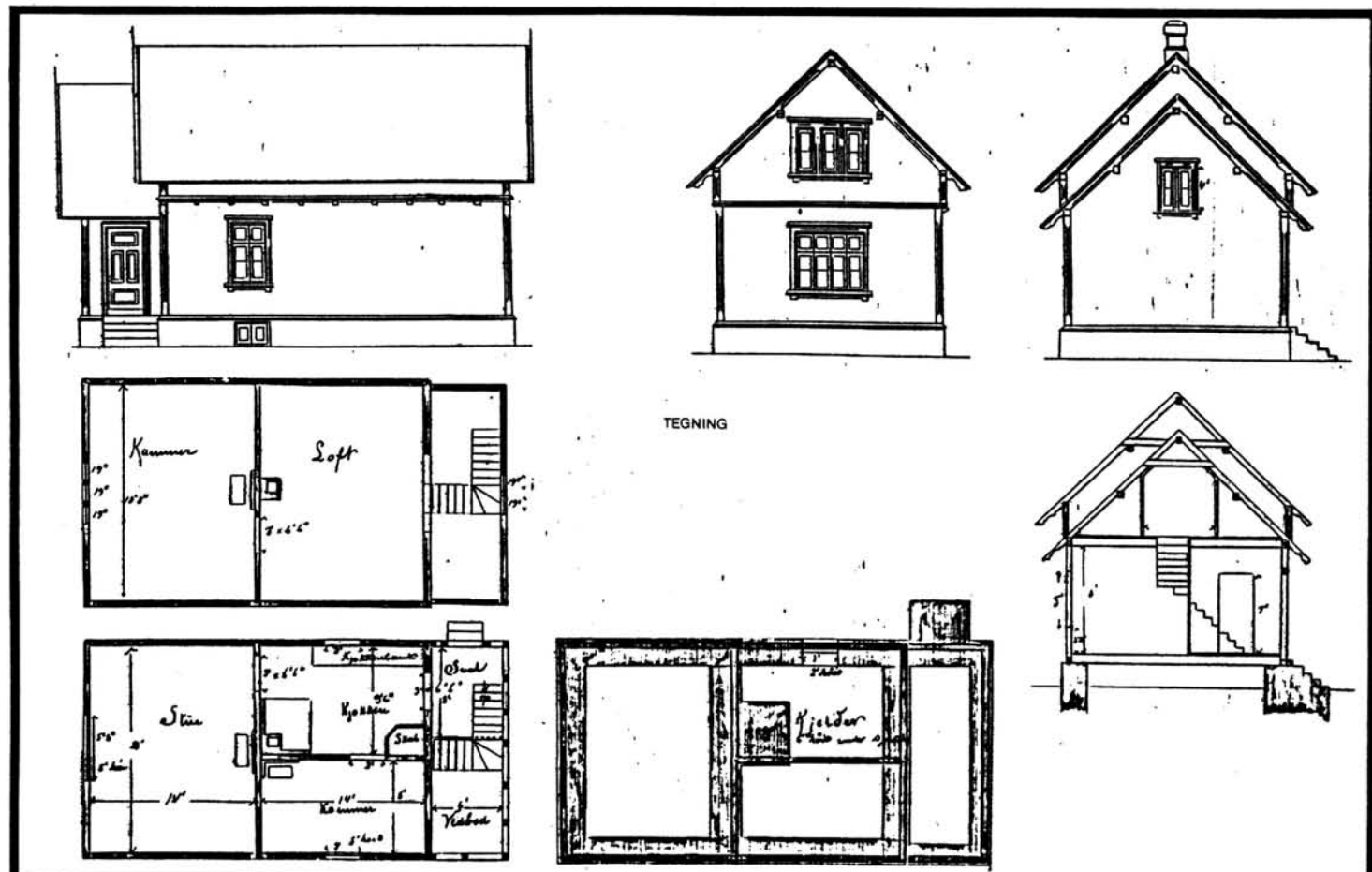
TEGNINGER (ARKIVHENVISNING)	HdB. 2442
ELDRE FOTOGRAF.	

ANDRE OPPLYSNINGER	UTGITT	DATO	REGISTR.	DATO	
				16.6.82	
	RETTELSES- BLAD	NR	INNFORT DEN	AV	
		NR	INNFORT DEN	AV	
NR		INNFORT DEN	AV		

# NSB · REGISTRERING AV BYGNINGER

Bak/Had 0703.79

NAVN BYGNINGENS ART	STRANDLYKKJA STASJON Vokterbolig	STASJONSNR. 0704	BYGN.NR. 3
BANESTREKNING	070 Eidsvoll - Hamar	KILOMETER 89,79	
KOMMUNE.MATR.NR.	Stange	GÅRDSNR. 209	BRUKSNR. 1
ADRESSE	2314 Espa	DISTRIKT Hamar	



TEGNINGEN VISER Kopi (transp., udatert) av originaltegn. datert 23/2 1877. Målestokk 1:200.

OPPRINNELIG BRUKSFORMÅL	PRIMÆRT Vokterbolig, enkel	SEKUNDÆRT	
NAVÆRENDE BRUKSFORMÅL	PRIMÆRT Hvilerom (Baneavd.)	SEKUNDÆRT	ANTALL LEILIGHETER: 0
			ANTALL OVERNATTINGSROM: 0
FORHOLD TIL ANDRE HUS	Del av anlegg, frittstående		
FYSISK MILJØ- SAMMENHENG	Spredt landbruksbebyggelse		

VERNEVERDI	<input type="checkbox"/> PRIO- RITERT	BYGNINGEN PRIORITERES SPESIELT SOM BEVA- RINGSOBJEKT (EVT. INTERN NSB-FREDNING)	<input type="checkbox"/> BYGNINGEN ER FREDET I MEDHOLD AV LOV OM KULTURMINNER
	<input type="checkbox"/> HØY	ENDRINGER SKAL IKKE FORETAS FØR ARKITEKTORET HAR GODKJENT PLANENE. DETTE GJELDER OGSÅ UTSKIFTING AV DØRER, VINDUER, KLEDNING, TAKTEKING OSV.	
	<input checked="" type="checkbox"/> MIDDELS		
	<input type="checkbox"/> LAV	ENDRINGER KAN FORETAS UTEN GODKJENNING FRA ARKITEKTORET. DET HENVISES TIL GENE- RELLE RÅD OG RETNINGSLINJER.	
	<input type="checkbox"/> INGEN		

DIMENSJONER	HØVED'ÅL M 11,4 x 6,05	BEBYGD AREAL M <sup>2</sup> 69	ANTALL ETASJER 1 1/2	BRUTTO GOLVAREAL M <sup>2</sup>
-------------	---------------------------	-----------------------------------	-------------------------	------------------------------------

BYGNINGSDEL	TYPE. KONSTRUKSJON	INSTALLASJON	MERKNAD
FUNDAMENT	Fuget gråsteinsmur	SKORSTEIN	1 stk.
		ELEKTRISITET	Innlagt
KJELLER UNDERETASJE	Kjeller, trebjelkelag	OPPVARMING	PRIMÆRT: Elektrisk SEKUNDÆRT: (vedovner fjernet)
YTTERVEGG	1.Laftet tømmer 2.Bindingsverk (sval og bod)	VANN	Innlagt
FASADEKLEDNING	1.Stående tømmermannspanel. 2.Liggende staffpanel. 3.Diverse liggende panel	BAD	Ikke innlagt
TAKFORM	Saltak. Ark mot sporet	TOALETT	TYPE:
TAKTEKKING	1.Krum tegl-takstein, rød. 2.Bølgeblikk (ark)		ANTALL:

VINDUER	Skiftet (m. sprosser), i oppr. åpninger. 2 stk. oppr. vinduer i 2.etg, gavler	DEKOR INNSKRIPSJONER	Profilerte sperreender. Dekorerte bjelkehoder v. etg.- skille. Oppr. gerikter til 1 vindu.
DØRER	Skiftet (panelt dør m. glassfelt)	INTERIØR	Platekledt i stue, forøvrig gmlt. trepanel

BYGGEÅR	ÅR 1880	MERKNAD
TILBYGGING OMBYGGING FLYTTING	ÅR	ENDRING Ark bygd (mot sporet). Veranda tilbygd foran inngangsdør.

VEDLIKEHOLDS- TILSTAND	TILSTAND:	I GOD STAND	BEGYNNENDE FORFALL	FRAMSKREDET FORFALL	RUIN	EVT. FORFALLSÅRSÅK
	ÅR:					
	1982	X				

FARGESKJEMA	OPPRINNELIG	NAVERENDE	FRAMTIDIG	BYGGHERRE
UTVENDIG VEGG		5C6 brunoransj		NSB
VINDSKIER		5-6E5 gulbrun		ARKITEKT P.A. Blix
GERIKTER		ca.Hvit		BYGGMESTER
VINDUER		ca.Hvit		
DØRER		Brunlakk		BYGNINGSTYPE "Vogterbolig-normaler Z", normal fra 1877
HJØRNEBORD				STILPREG

TEGNINGER (ARKIVHENVISNING)	FT no. 29 (på kartong), A 142 (transparent kopi).
ELDRE FOTOGRAF.	

ANDRE OPPLYSNINGER	UTGITT	DATO	REGISTR.	DATO
				16.6.82
	RETTELSES- BLAD	NR	INNFØRT DEN	AV
		NR	INNFØRT DEN	AV
		NR	INNFØRT DEN	AV




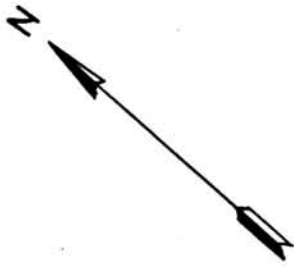
# NSB · REGISTRERING AV BYGNINGER

UTGITT :  
REVIDERT :

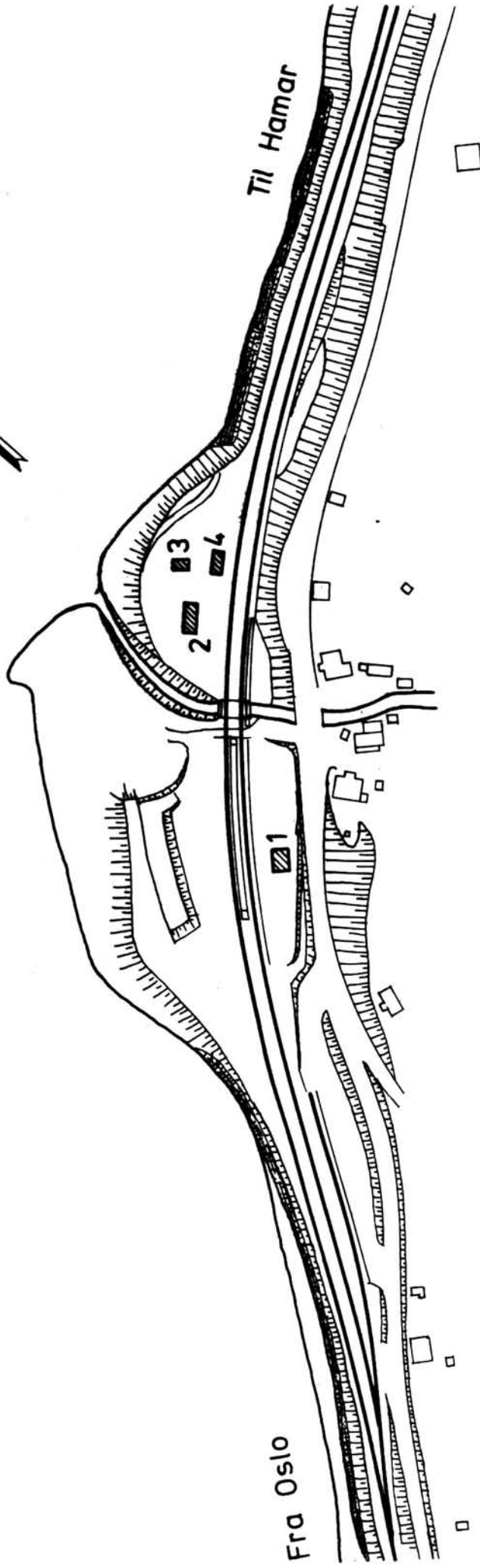
STASJONSNR 0705	STASJON/STREKNING/ANLEGG ESPA STASJON	BANE/BILROUTE EIDSVOLL - DOMBÅSBANEN	DISTRIKT HAMAR
--------------------	--	---	-------------------

BYGN NR	KILOMETER	BYGNINGSTYPE	ADRESSE	MATRIKSEL GNR, BNR	BEBYGD AREAL	ETG	BRUTTO GOLVFLATE	HOVED-MATERIALE	BYGGEAR	TEGNINGER ARKIVNR.	MERKNAD	EGET SKEMA
1	96,99	Ekspedisjonshus	2314 Espa.	178/3	63	1		Mur	1964	Ak 10956	Relerom etc.	X
2	97,07	Vokterbolig	" "	178/3	69	1½		Tre	1880	A 142 (FT no. 29)	V.B.normal Z Nå hvilerom	X
3	97,09	Uthus til v.b.	" "	178/3	23	1		Tre	ca 1955			
4	97,09	Redskapsbu	" "	178/3	30	1		Tre	ca 1955			






Mjøsa



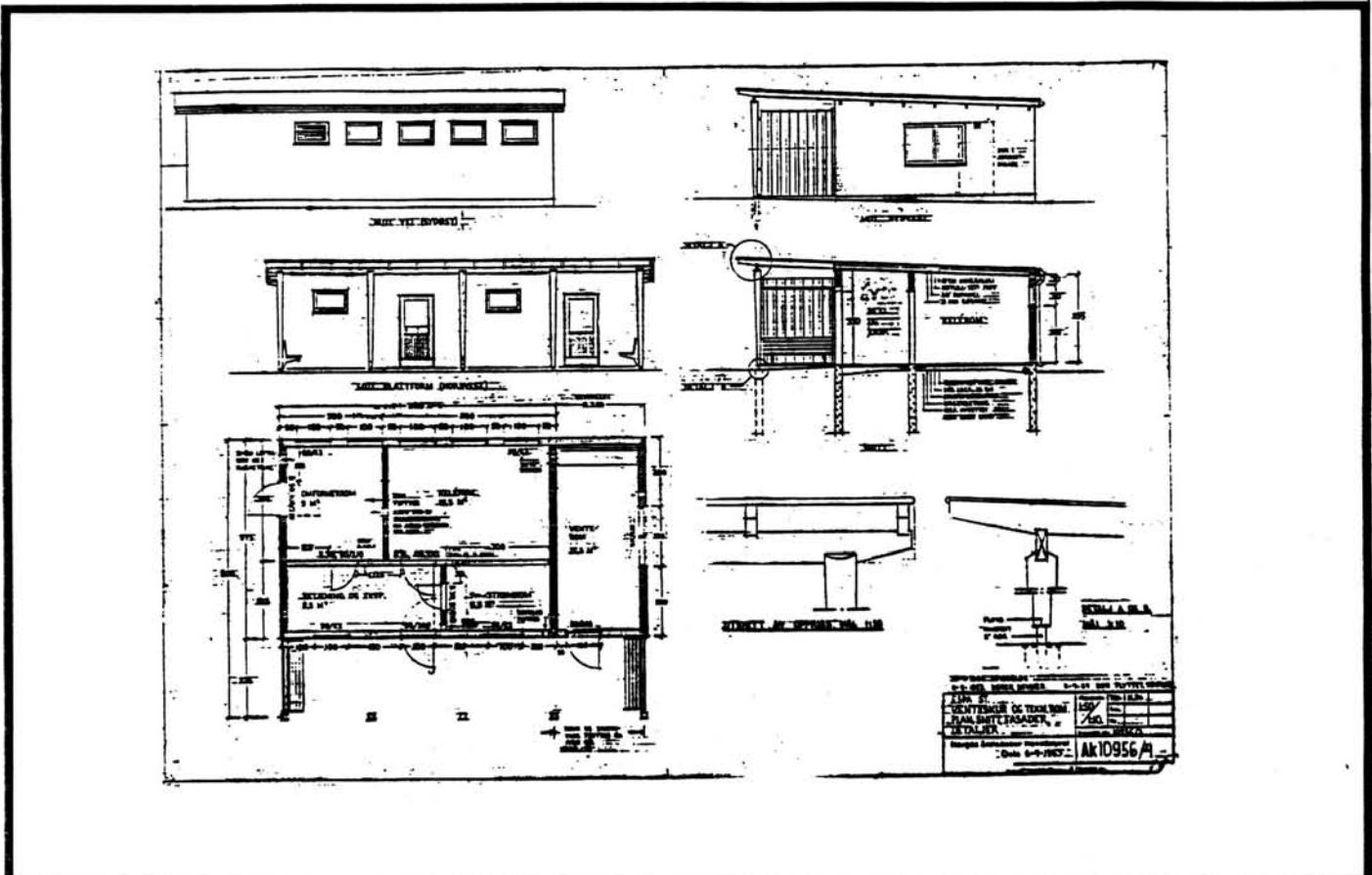

SITUASJONS- Espa stasjon	
KART OVER:	
BANE- 070 Eidsvoll - Hamar	
STREKNING: 1:2000	
MÅLESTOKK: 1:2000	
DATE: juni 1982	
UTSNITT AV HdB 996+2	
LINJEKART NR.:	
BUSHOLDEPLASS I DIREKTE	JA <input checked="" type="checkbox"/> NEI <input type="checkbox"/>
TILKNYTNING TIL STASJONEN?	JA <input checked="" type="checkbox"/> NEI <input type="checkbox"/>
DROBJEHOLDEPLASS I DIREKTE	JA <input type="checkbox"/> NEI <input checked="" type="checkbox"/>
TILKNYTNING TIL STASJONEN?	JA <input type="checkbox"/> NEI <input checked="" type="checkbox"/>



# NSB - REGISTRERING AV BYGNINGER

Bak Had 070379

NAVN BYGNINGENS ART	ESPA STASJON Ekspedisjonshus	STASJONSNR. 0705	BYGN NR. 1
BANESTREKNING	070 Eidsvoll - Hamar	KILOMETER 96,99	
KOMMUNE MATR NR	Stange	GÅRDSNR. 178	BRUKSNR. 3
ADRESSE	2314 Espa	DISTRIKT Hamar	



TEGNINGEN VISER: Originaltegninger, datert 6/4 1963.

Målestokk 1:200

OPPRINNELIG BRUKSFORMAL	PRIMÆRT Ekspedisjonshus: -ekspedisjonslokaler, -tekn. rom (omformer etc)	SEKUNDÆRT	
NAVÆRENDE BRUKSFORMAL	PRIMÆRT Relehus CTC	SEKUNDÆRT	ANTALL LEILIGHETER: 0 ANTALL OVERNATTINGSROM: 0
FORHOLD TIL ANDRE HUS	Del av anlegg, frittstående		
FYSISK MILJØ- SAMMENHENG	Spredt landbruksbebyggelse		

VERNEVERDI	<input type="checkbox"/> PRIO- RITERT	BYGNINGEN PRIORITERES SPESIELT SOM BEVA- RINGSOBJEKT (EVT. INTERN NSB-FREDNING)	<input type="checkbox"/> BYGNINGEN ER FREDET I MEDHOLD AV LOV OM KULTURMINNER
	<input type="checkbox"/> HØY	ENDRINGER SKAL IKKE FORETAS FØR ARKITEKTKONTORET HAR GODKJENT PLANENE. DETTE GJELDER OGSÅ UTSKIFTING AV DØRER, VINDUER, KLEDNING, TAKTEKKING OSV.	
	<input type="checkbox"/> MIDDELS		
	<input checked="" type="checkbox"/> LAV	ENDRINGER KAN FORETAS UTEN GODKJENNING FRA ARKITEKTKONTORET. DET HENVISES TIL GENE- RELLE RÅD OG RETNINGSLINJER.	
	<input type="checkbox"/> INGEN		

DIMENSJONER	HOVEDTAL M 10,6 x 5,75	BEBYGD AREAL M <sup>2</sup> 63	ANTALL ETASJER 1	BRUTTO GOLVAREAL M <sup>2</sup>
-------------	---------------------------	-----------------------------------	---------------------	------------------------------------

BYGNINGSDEL	TYPE KONSTRUKSJON	INSTALLASJON	MERKNAD
FUNDAMENT	Betongmur	SKORSTEIN	0 STK
KJELLER UNDERETASJE	Luftet kryperom, betongdekke	ELEKTRISITET	Innlagt
YTTERVEGG	Mur av lettbetong (Siporex)	OPPVARMING	PRIMÆRT Elektrisk SEKUNDÆRT
FASADEKLEDNING	Puss	VANN	Ikke innlagt
TAKFORM	Pulttak	BAD	
TAKTEKKING	Papp	TOALETT	TYPE ANTALL 0

VINDUER	Uforandret	DEKOR INNSKRIPSJONER	Ingen
DØRER	Uforandret (panelte dører m. glassfelt)	INTERIOR	Uforandret (pusset og malt)

BYGGÅR	AR 1964	MERKNAD
TILBYGGING OMBYGGING FLYTTING	AR 1966	ENDRING Tilbygd venterom, bygninga utvidet med 1 akse.

VEDLIKEHOLDS- TILSTAND	TILSTAND AR:	I GOD STAND	BEGYNNENDE FORFALL	FRAMSKREDET FORFALL	RUIN	EVT. FORFALLSÅRSÅK
	1982	X				

FARGESKJEMA	OPPRINNELIG	NAVÆRENDE	FRAMTIDIG	BYGGHERRE
UTVENDIG VEGG		Umalt puss, grå		NSB
VINDSKIER		ca.Hvit		ARKITEKT
GERIKTER				NSB-Ak v/Helge Seierstad
VINDUER		ca.Hvit		BYGGMESTER
DØRER		Brunbeis		BYGNINGSTYPE
HJORNEBORD				STILPREG

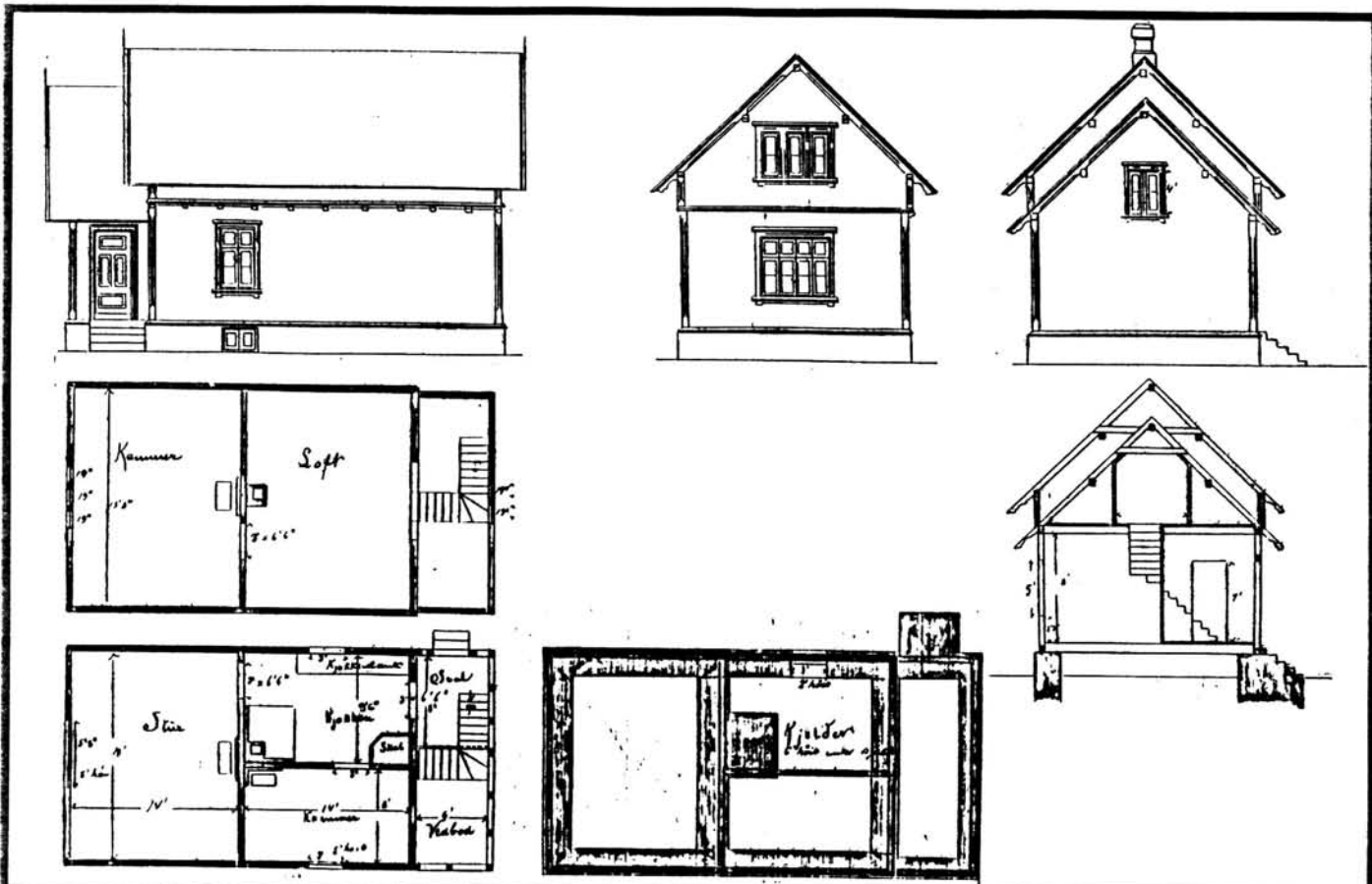
TEGNINGER (ARKIVHENVISNING)	Ak 10956
ELDRE FOTOGRAF	

ANDRE OPPLYSNINGER	Tidligere navn: Espen. Opprinnelig stasjonsbygning er revet.	UTGITT	DATO	REGISTR.	DATO
					16.6.82
		RETTELSES- BLAD	NR	INNFORT DEN	AV
			NR	INNFORT DEN	AV
NR	INNFORT DEN		AV		

# NSB - REGISTRERING AV BYGNINGER

Bak Had 0703 73

NAVN BYGNINGENS ART	ESPA STASJON Vokterbolig, bolig	STASJONSNR	0705	BYGN NR	2
BANESTREKNING	070 Eidsvoll - Hamar	KILOMETER	97,07		
KOMMUNE MATR NR	Stange	GÅRDSNR	178	BRUKSNR	3
ADRESSE	1314 Espa	DISTRIKT	Hamar		



TEGNINGEN VISER Kopi (transp., udatert) av originaltegn. datert 23/2 1877. Målestokk 1:200

OPPRINNELIG BRUKSFORMAL	PRIMÆRT Vokterbolig, enkel	SEKUNDÆRT	
NAVÆRENDE BRUKSFORMAL	PRIMÆRT Hvilerom (Baneavdelinga)	SEKUNDÆRT	ANTALL LEILIGHETER: 0 ANTALL OVERNATTINGSROM: 0
FORHOLD TIL ANDRE HUS	Del av anlegg, frittstående		
FYSISK MILJØ- SAMMENHENG	Spredt landbruksbebyggelse		

VERNEVERDI	<input type="checkbox"/> PRIORITERT	BYGNINGEN PRIORITERES SPEIELT SOM BEVARINGSOBJEKT (EVT. INTERN NSB-FREDNING)	<input type="checkbox"/> BYGNINGEN ER FREDET I MEDHOLD AV LOV OM KULTURMINNER
	<input type="checkbox"/> HOY	ENDRINGER SKAL IKKE FORETAS FØR ARKITEKTKONTORET HAR GODKJENT PLANENE. DETTE GJELDER OGSÅ UTSKIFTING AV DØRER, VINDUER, KLEDNING, TAKTEKKING OSV.	
	<input type="checkbox"/> MIDDELS		
	<input type="checkbox"/> LAV	ENDRINGER KAN FORETAS UTEN GODKJENNING FRA ARKITEKTKONTORET. DET HENVISES TIL GENERELLE RÅD OG RETNINGSLINJER.	
	<input type="checkbox"/> INGEN		

DIMENSJONER	HOVEDTÅL M 11,4 x 6,05	BEBYGD AREAL M <sup>2</sup> 69	ANTALL ETASJER 1 1/2	BRUTTO GOLVAREAL M <sup>2</sup>
-------------	---------------------------	-----------------------------------	-------------------------	------------------------------------

BYGNINGSDEL	TYPE, KONSTRUKSJON	INSTALLASJON	MERKNAD
FUNDAMENT	1.Fuget gråsteinsmur. 2.Betongmur, i nordvegg, støpt i forb. m. innlegging av bad/WC	SKORSTEIN	1 STK.
KJELLER UNDERETASJE	Kjeller, trebjelkelag. Utvendig kjellertrapp	ELEKTRISITET	Innlagt
YTTERVEGG	1.Laftet tømmer. 2.Bindingsverk (i sval/vedbu)	OPPVARMING	PRIMÆRT: Elektrisk SEKUNDÆRT: Ved
FASADEKLEDNING	1.Stående tømmermannspanel (overl. 5") 2.Liggende vestlandsåanel m. staffprofil	VANN	Innlagt
TAKFORM	Saltak. Ark mot sporet har buet tak	BAD	Innlagt (i 1.etg)
TAKTEKKING	Flat sementtakstein, grå	TOALETT	TYPE: WC ANTALL 1

VINDUER	Skiftet (i 1.etg. m. sprosser, i 2.etg uten. Opprinnelige åpninger)	DEKOR INNSKRIPSJONER	Profilerte sperreender. Dekorerte bjelkehoder v. etg.-skille. Sagtannet bord under takutspring nordgavl.
DØRER	Skiftet (panelt dør)	INTERIØR	

BYGGÅR	AR 1880	MERKNAD
TILBYGGING OMBYGGING FLYTTING	AR ca1955	ENDRING Innredet bad/WC i tidligere vedbu. Ark bygd mot sporet.

VEDLIKEHOLDS- TILSTAND	TILSTAND.	I GOD STAND	BEGYNNENDE FORFALL	FRAMSKREDET FORFALL	RUIN	EVT. FORFALLSÅRSÅK
	AR:					
	1982	X				

FARGESKJEMA	OPPRINNELIG	NÅVÆRENDE	FRAMTIDIG	BYGGHERRE
UTVENDIG VEGG		4B-C4 grågul		NSB
VINDSKIER		5E7 gulbrun		ARKITEKT P.A.Blix
GERIKTER		5E7		BYGGMESTER
VINDUER		4B2 gulgrå		BYGNINGSTYPE "Vogterbolig-normaler Z", normal fra 1877
DØRER		5E7		STILPREG
HJØRNEBORD		4B-C4		

TEGNINGER (ARKIVHENVISNING)	FT no. 29 (på kartong) A 142 (transparent kopi)
ELDRE FOTOGRAF.	

ANDRE OPPLYSNINGER	UTGITT	DATO	REGISTR.	DATO	
				16.6.82	
	RETTELSES- BLAD	NR	INNFORT DEN	AV	
		NR	INNFORT DEN	AV	
NR		INNFORT DEN	AV		




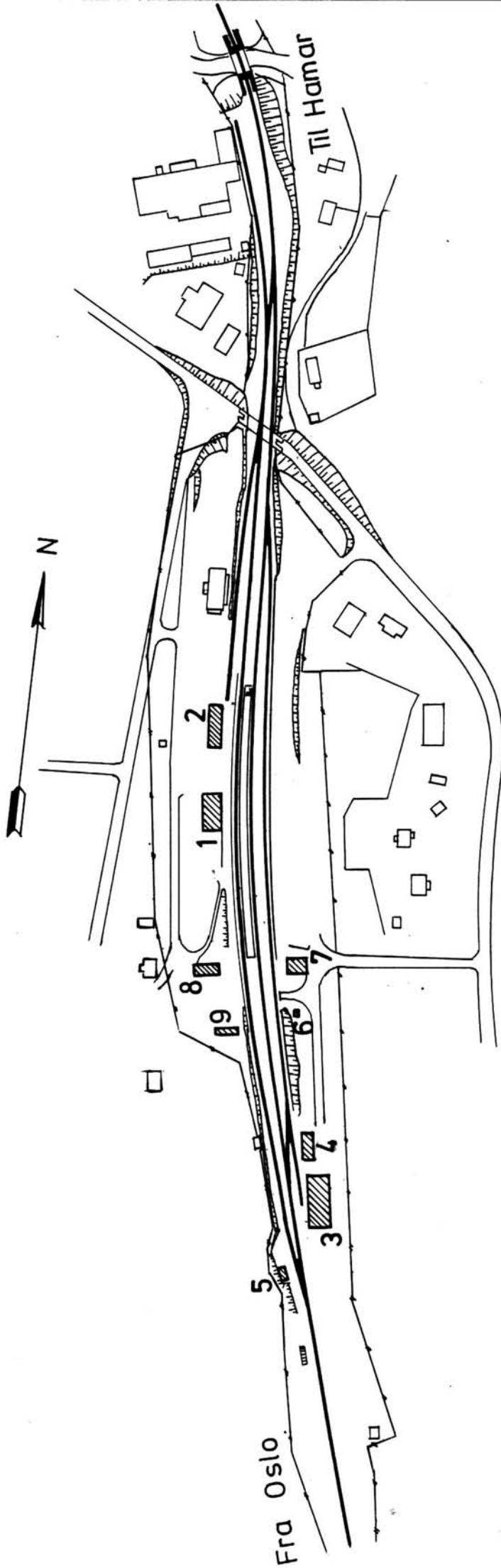
# NSB - REGISTRERING AV BYGNINGER

UTGITT:  
REVIDERT:


STASJONSNR 0706	STASJON/STREKNING/ANLEGG TANGEN STASJON	BANE/BILROUTE EIDSVOLL - DOMBÅSBANEN	DISTRIKT HAMAR
--------------------	--	---	-------------------

BYGN NR	KILOMETER	BYGNINGSTYPE	ADRESSE	MATRIKKEL GNR BNR	BEBYGD AREAL	ETG	BRUTTO GOLVFLATE	HOVED- MATERIALE	BYGGEAR	TEGNINGER ARKIVNR	MERKNAD	EGET SKJEMA
1	101,78	Stasjonsbygning	2313 Tangen	171/13	167	2		Tre	1880	A 712 (FT 44,45,46)		X
2	101,81	Godshus	"	171/13	124	1		Tre	1880 1953	FT 69	Forlenget. Hvilerom.	X
3	101,59	Lager & verksted	"	171/13	130	1		Tre		Ak 10364	Elektro	X
4	101,62	Traktorstall	"	171/13	62	1		Tre		Ak 10539	"	X
5	101,57	Trallebu	"	171/13		1		Tre				
6	101,67	Oljebu	"	171/13	6	1		Tre			"	
7	101,69	Garasje	"	171/13	65	1		Tre	1953	Ak 10535	"	X
8	101,71	Vokterbolig	"	171/13	69	1½		Tre	1880	A 142 (FT 29)	Vogterbolig- normaler Z	X
9	101,68	Uthus til v.b.	"	171/13	29	1		Tre				





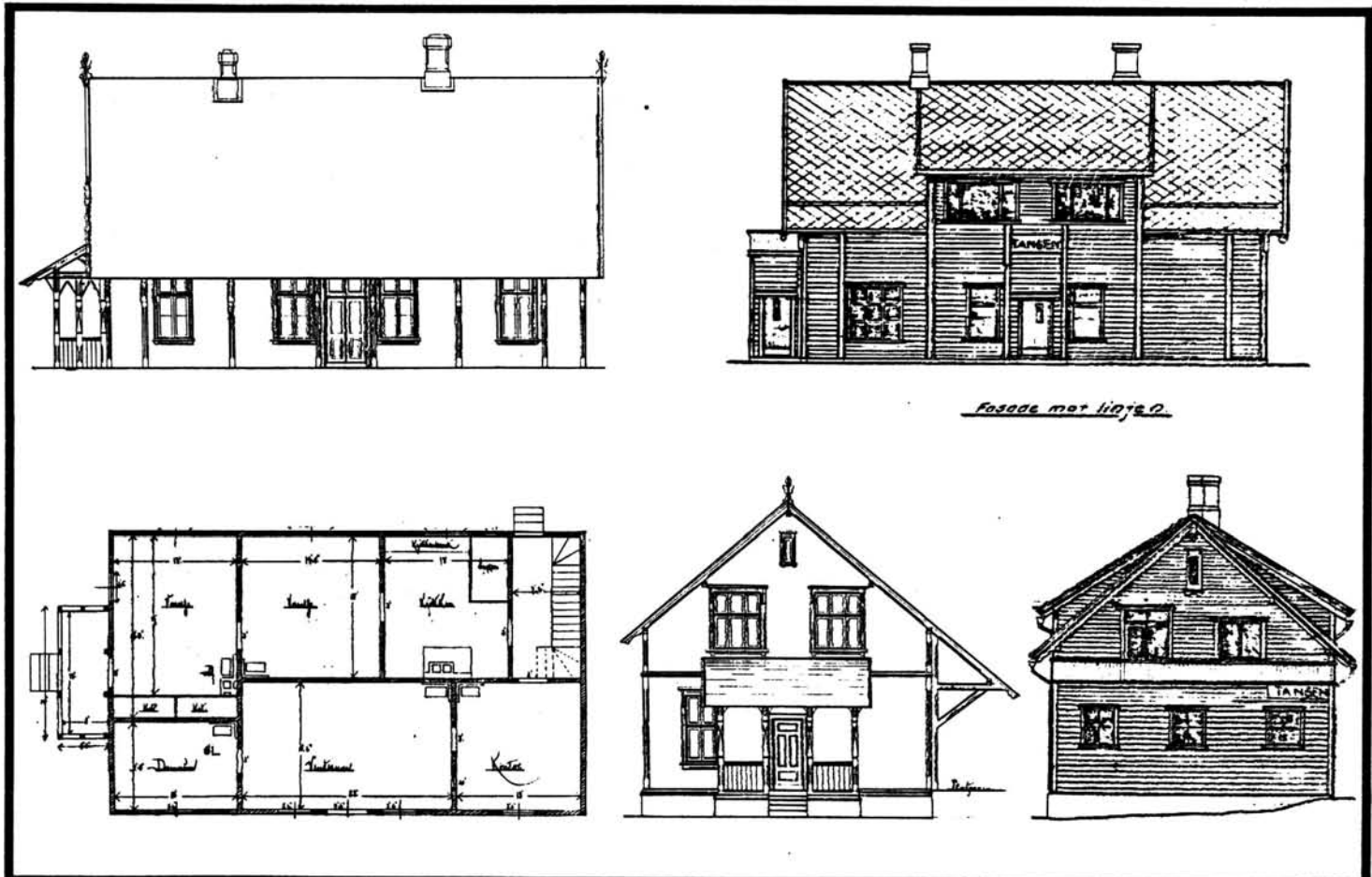
SITUASJONS-Tangen stasjon	
KART OVER:	070 Eidsvoll-Hamar
STREKNING:	
MÅLESTOKK:	1:2500
DATE:	Juni 1982
UTSNITT AV LINJEKART NR.:	HdB 997. B
BUSSHOLDEPLASS I DIREKTE TILKNYTNING TIL STASJONEN?	JA <input type="radio"/> NEI <input checked="" type="radio"/>
DROBJEHOLDEPLASS I DIREKTE TILKNYTNING TIL STASJONEN?	JA <input type="radio"/> NEI <input checked="" type="radio"/>



# NSB · REGISTRERING AV BYGNINGER

Bak/Had 0703.79

NAVN BYGNINGENS ART	TANGEN STASJON Stasjonsbygning	STASJONSNR. 0706	BYGN.NR. 1
BANESTREKNING	070 Eidsvoll - Hamar	KILOMETER 101,78	
KOMMUNE.MATR.NR.	Stange	GÅRDSNR. 171	BRUKSNR. 13
ADRESSE	2313 Tangen	DISTRIKT Hamar	



*Fasade mot linje 0.*

TEGNINGEN VISER: Originaltegn. datert 26/2 & 6/3 1877. Endringstegn. dat. 11/12 1958. M=1:250

OPPRINNELIG BRUKSFØRMÅL	PRIMÆRT Stasjonsbygning: -ekspedisjonslokaler, -Stm.bolig.	SEKUNDÆRT -telegrafistrom	
NAVÆRENDE BRUKSFØRMÅL	PRIMÆRT Stasjonsbygning: -ekspedisjonslokaler, -Stm.bolig.	SEKUNDÆRT -elektrotekniske rom (CTC, svakstrøm)	ANTALL LEILIGHETER: 1 ANTALL OVERNATTINGSROM: (1)
FORHOLD TIL ANDRE HUS	Del av anlegg, frittstående		
FYSISK MILJØ- SAMMENHENG	Mindre tettsted: stasjonsby/bygdesentrum		

VERNEVERDI	<input type="checkbox"/> PRIO- RITERT	BYGNINGEN PRIORITERES SPESIELT SOM BEVA- RINGSOBJEKT (EVT. INTERN NSB-FREDNING)	<input type="checkbox"/> BYGNINGEN ER FREDET I MEDHOLD AV LOV OM KULTURMINNER
	<input type="checkbox"/> HØY	ENDRINGER SKAL IKKE FORETAS FØR ARKITEKTKONTORET HAR GODKJENT PLANENE. DETTE GJELDER OGSÅ UTSKIFTING AV DØRER, VINDUER, KLEDNING, TAKTEKKING OSV.	
	<input type="checkbox"/> MIDDLEL		
	<input checked="" type="checkbox"/> LAV	ENDRINGER KAN FORETAS UTEN GODKJENNING FRA ARKITEKTKONTORET. DET HENVISES TIL GENE- RELLE RÅD OG RETNINGSLINJER.	
	<input type="checkbox"/> INGEN		

DIMENSJONER	HOVEDMÅL M 15,9 x 9,55	BEBYGD AREAL M <sup>2</sup> 167	ANTALL ETASJER 2	BRUTTO GOLVAREAL M <sup>2</sup>
-------------	---------------------------	------------------------------------	---------------------	------------------------------------

BYGNINGSDEL	TYPE, KONSTRUKSJON	INSTALLASJON	MERKNAD
FUNDAMENT	Fuget gråsteinsmur	SKORSTEIN	2 STK.
KJELLER UNDERETASJE	1.Kjeller, trebjelkelag. Murt sisterner i kj. 2.Kjeller, betongdekke. 3.Kryperom, trebj.lag	ELEKTRISITET	Innlagt
		OPPVARMING	PRIMÆRT: Olje sentralfyr SEKUNDÆRT:
YTTERVEGG	Laftet tømmer, med strekkfisker i fasade mot spor.	VANN	Innlagt
FASADEKLEDNING	1.Liggende trepanel m. staffprofilering. 2.Liggende trepanel, weatherboard (tilb.sør)	BAD	Innlagt i leiligh.
TAKFORM	Saltak. Taklett mot begge sider	TOALETT	TYPE: WC ANTALL: 4
TAKTEKKING	1.Skiifer "fasett". 2.Sementtakstein, flat		

VINDUER	Skiftet, i nye åpninger. Opprinnelig loftsglugger.	DEKOR INNSKRIPSJONER	Profilerte sperreender. Opprinnelige loftsglugger har dekorerte gerikter.
DØRER	Skiftet (panelte dører).	INTERIØR	Gmlt. trepanel, himling, listverk i kontor. Venterom platekledt, 3 gml benker. 2.etg platekledt

BYGGEÅR	AR 1880	MERKNAD
TILBYGGING OMBYGGING FLYTTING	AR	ENDRING Tilbygg mot sør: bakrom for kontor, veranda for leilighet. Taklett mot begge sider. Leiligheten i sin helhet innredet i 2.etg. Diverse ominnredning i 1.etg: Kontoret flyttet til sørenden, vegger flyttet. Innredet CTC-relerom og svakstrømrom. Innredet toalettanlegg Ny inngang til leiligheten.

VEDLIKEHOLDS- TILSTAND	TILSTAND: AR:	I GOD STAND	BEGYNNENDE FORFALL	FRAMSKREDET FORFALL	RUIN	EVT. FORFALLSÅRSÅK
	1982	X				Bygninga malt 1977

FARGESKJEMA	OPPRINNELIG	NAVÆRENDE	FRAMTIDIG	BYGGHERRER NSB
UTVENDIG VEGG		5-6E5 brun		ARKITEKT P.A. Blix
VINDSKIER		7F6/4B2		BYGGMESTER
GERIKTER		7F6 mørkebrun		BYGNINGSTYPE "Mellemstation af 2.klas- se, normal fra 1877"
VINDUER		4B2 gulgrå		STILPREG
DØRER		4B2		
HJØRNEBORD		5-6E5		

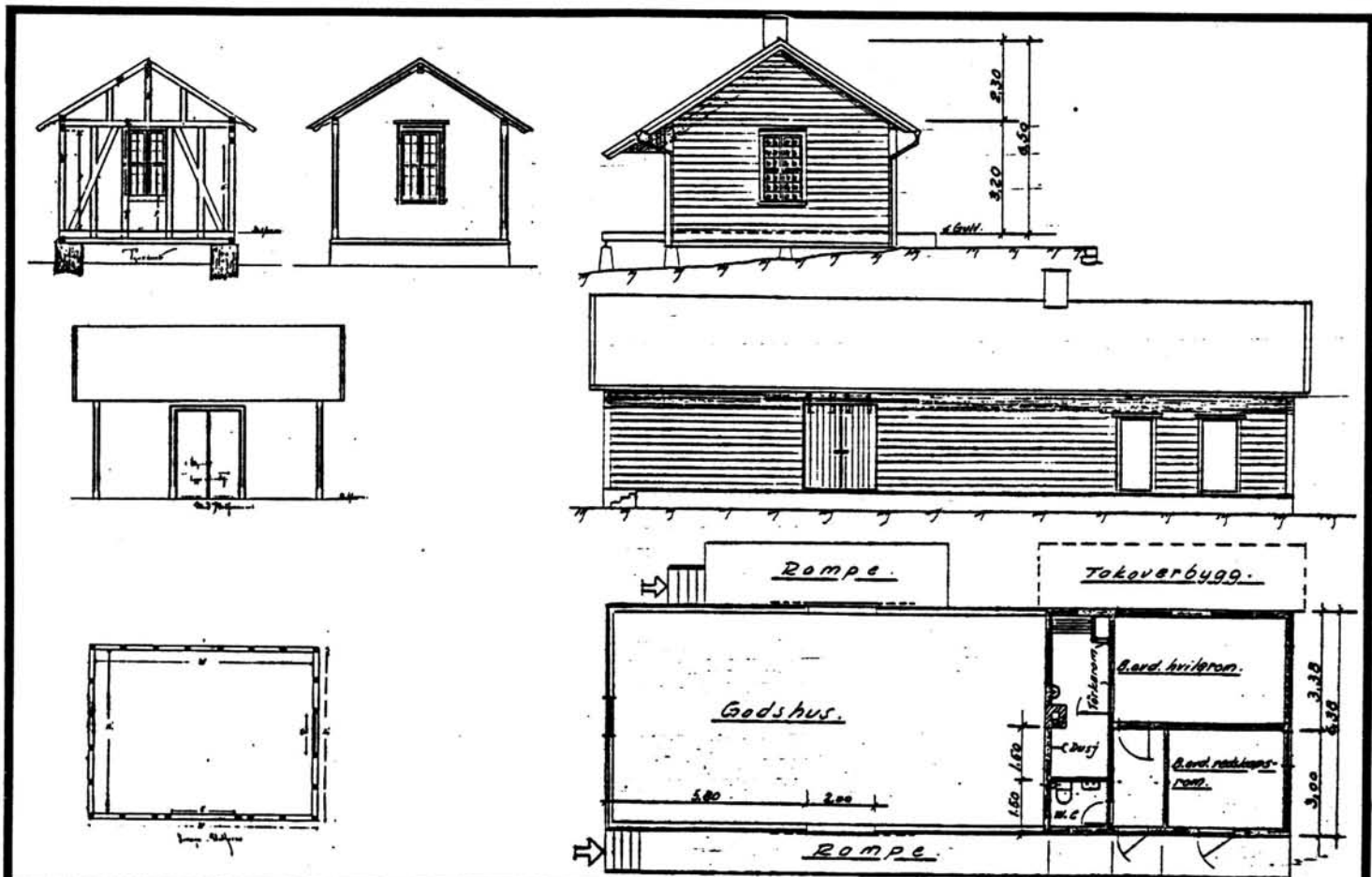
TEGNINGER (ARKIVHENVISNING)	FT 44, 45, 46 (på kartong). A 712 (transparent kopi).	HdB 2657, for endringer utført på 50-tallet
ELDRE FOTOGRAF.		

ANDRE OPPLYSNINGER	Overnattingsrommet er foreløpig ikke i bruk, da det først må pusses opp.	UTGITT	DATO	REGISTR.	DATO
					17.6.82
		RETTELSES- BLAD	NR	INNFORT DEN	AV
		NR	INNFORT DEN	AV	
		NR	INNFORT DEN	AV	

# NSB · REGISTRERING AV BYGNINGER

Bak/Had 0703.79

NAVN BYGNINGENS ART	TANGEN STASJON Godshus	STASJONSNR. 0706	BYGN.NR. 2
BANESTREKNING	070 Eidsvoll - Hamar	KILOMETER 101,81	
KOMMUNE, MATR.NR.	Stange	GÅRDSNR. 171	BRUKSNR. 13
ADRESSE	2313 Tangen	DISTRIKT Hamar	



TEGNINGEN VISER: Originaltegn. dat. 30/7 1877. +Endringstegn. dat. 5/4 1977. M.=1:200 (ca.)

OPPRINNELIG BRUKSFØRML	PRIMÆRT Godshus	SEKUNDÆRT	
NAVÆRENDE BRUKSFØRML	PRIMÆRT Godshus. Velferdsavdeling/hvilerom	SEKUNDÆRT Redskapsrom	ANTALL LEILIGHETER: 0 ANTALL OVERNATTINGSROM: 0
FORHOLD TIL ANDRE HUS	Del av anlegg, frittstående		
FYSISK MILJØ- SAMMENHENG	Mindre tettsted, stasjonsby/bygdesentrum		

VERNEVERDI	<input type="checkbox"/> PRIO- RITERT	BYGNINGEN PRIORITERES SPESIELT SOM BEVA- RINGSOBJEKT (EVT. INTERN NSB-FREDNING)	<input type="checkbox"/> BYGNINGEN ER FREDET I MEDHOLD AV LOV OM KULTURMINNER
	<input type="checkbox"/> HØY	ENDRINGER SKAL IKKE FORETAS FØR ARKITEKTKONTORET HAR GODKJENT PLANENE. DETTE GJELDER OGSÅ UTSKIFTING AV DØRER, VINDUER, KLEDNING, TAKTEKKING OSV.	
	<input checked="" type="checkbox"/> MIDDELS		
	<input type="checkbox"/> LAV	ENDRINGER KAN FORETAS UTEN GODKJENNING FRA ARKITEKTKONTORET. DET HENVISES TIL GENE- RELLE RÅD OG RETNINGSLINJER.	
	<input type="checkbox"/> INGEN		

DIMENSJONER	HØVEDTÅL M 19,2 x 6,4	BEBYGD AREAL M <sup>2</sup> 124	ANTALL ETASJER 1	BRUTTO GOLVAREAL M <sup>2</sup>
-------------	--------------------------	------------------------------------	---------------------	------------------------------------

BYGNINGSDEL	TYPE. KONSTRUKSJON	INSTALLASJON	MERKNAD
FUNDAMENT	Betongpillarer	SKORSTEIN	1 STK.
KJELLER UNDERETASJE	Åpent kryperom, trebjelkelag	ELEKTRISITET	Innlagt
YTTERVEGG	Bindingsverk	OPPVARMING	PRIMÆRT: Elektrisk SEKUNDÆRT:
FASADEKLEDNING	Stående lektepanel	VANN	Innlagt
TAKFORM	Saltak	BAD	Dusj
TAKTEKING	Skifer "fasett"	TOALETT	TYPE: WC ANTALL: 1

VINDUER	1. Opprinnelige (m. småruter), på gavlvegger. 2. Nye vinduer til velferdsavd.	DEKOR INNSKRIPSJONER	Profilerte sperreender
DØRER	Skiftet (nye rulleporter, panelt dør)	INTERIØR	Hvilerom platekledt

BYGGEÅR	ÅR 1880	MERKNAD
TILBYGGING OMBYGGING FLYTTING	ÅR 1953 1979	ENDRING Forlenget mot nord, samme takform. Tilbygget rommet oljebu og redskapsbu. Tilbygget ominnredet til velferdsavdeling: hvilerom m. dusj og WC.

VEDLIKEHOLDS- TILSTAND	TILSTAND: ÅR:	I GOD STAND	BEGYNNENDE FORFALL	FRAMSKREDET FORFALL	RUIN	EVT. FORFALLSARSAK
	1982	X				

FARGESKJEMA	OPPRINNELIG	NAVÆRENDE	FRAMTIDIG	BYGGHERRE
UTVENDIG VEGG		5-6E5 brun		NSB
VINDSKIER		4B2 gulgrå		ARKITEKT
GERIKTER				P.A. Blix
VINDUER		4B2		BYGGMESTER
DØRER		2C-D4 oliven		BYGNINGSTYPE
HJØRNEBORD				Godshus for Mellestati- oner 3.klasse, forstørret
				STILPREG

TEGNINGER (ARKIVHENVISNING)	F.T no. 69 ("forstørret" variant). HdB 2420-2 (Distriktets endringstegning)
ELDRE FOTOGRAF.	

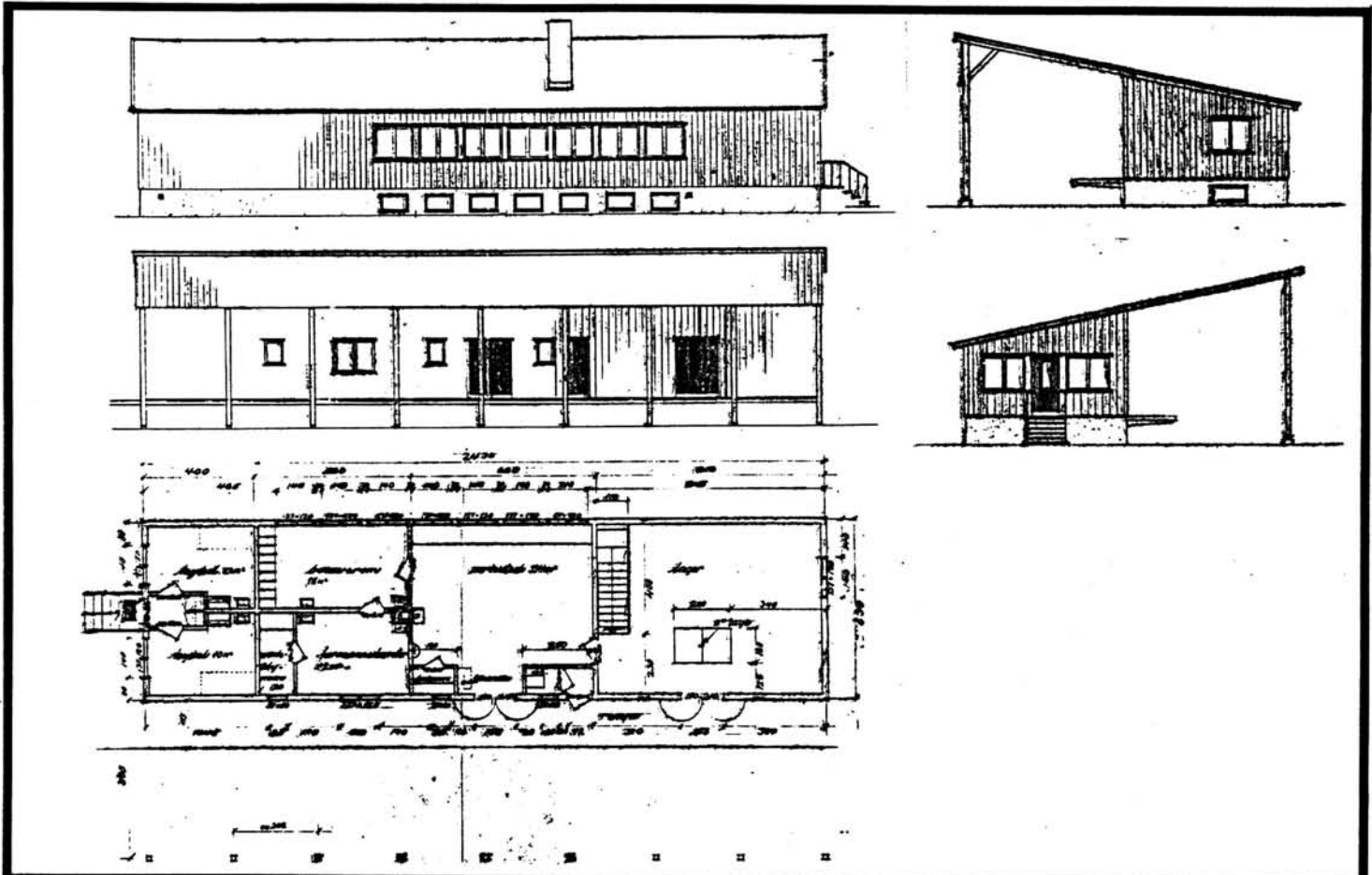
ANDRE OPPLYSNINGER	UTGITT	DATO	REGISTR.	DATO
				17.6.82
	RETTELSES- BLAD	NR	INNFORT DEN	AV
		NR	INNFORT DEN	AV
NR		INNFORT DEN	AV	



# NSB · REGISTRERING AV BYGNINGER

Bak/Had 0703.79

NAVN BYGNINGENS ART	TANGEN STASJON Lager og Verksted, elektro	STASJONSNR. 0706	BYGN.NR. 3
BANESTREKNING	070 Eidsvoll - Hamar	KILOMETER 101,59	
KOMMUNE.MATR.NR.	Stange	GÅRDSNR. 171	BRUKSNR. 13
ADRESSE	2313 Tangen	DISTRIKT Hamar	



TEGNINGEN VISER Originaltegninger, datert 2/4 1951 og 26/8 1953. · Målestokk 1:250

OPPRINNELIG BRUKSFØRMÅL	PRIMÆRT Lager Verksted	SEKUNDÆRT Overnattingsrom (hybler)	
NÅVÆRENDE BRUKSFØRMÅL	PRIMÆRT Lager Verksted	SEKUNDÆRT Kontor Spiserom	ANTALL LEILIGHETER: 0 ANTALL OVERNATTINGSROM: 0
FORHOLD TIL ANDRE HUS	Del av anlegg, frittstående		
FYSISK MILJØ- SAMMENHENG	Mindre tettsted, stasjonsby/bygdesentrum		

VERNEVERDI	<input type="checkbox"/> PRIO- RITERT	BYGNINGEN PRIORITERES SPESIELT SOM BEVA- RINGSOBJEKT (EVT. INTERN NSB-FREDNING)	<input type="checkbox"/> BYGNINGEN ER FREDET I MEDHOLD AV LOV OM KULTURMINNER
	<input type="checkbox"/> HØY	ENDRINGER SKAL IKKE FORETAS FØR ARKITEKTKONTORET HAR GODKJENT PLANENE. DETTE GJELDER OGSÅ UTSKIFTING AV DØRER, VINDUER, KLEDNING, TAKTEKKING OSV.	
	<input type="checkbox"/> MIDDELS		
	<input checked="" type="checkbox"/> LAV	ENDRINGER KAN FORETAS UTEN GODKJENNING FRA ARKITEKTKONTORET. DET HENVISES TIL GENE- RELLE RÅD OG RETNINGSLINJER.	
<input type="checkbox"/> INGEN			

DIMENSJONER	HOVEDTAL M 24,3 x 6,3	BEBYGD AREAL M <sup>2</sup> 130	ANTALL ETASJER 1	BRUTTO GOLVAREAL M <sup>2</sup>
-------------	--------------------------	------------------------------------	---------------------	------------------------------------

BYGNINGSDEL	TYPE, KONSTRUKSJON	INSTALLASJON	MERKNAD
FUNDAMENT	Betongmur	SKORSTEIN	0 STK.
		ELEKTRISITET	Innlagt
KJELLER UNDERETASJE	Kjeller, betongdekke	OPPVARMING	PRIMÆRT: Elektrisk SEKUNDÆRT:
YTTERVEGG		VANN	Innlagt
FASADEKLEDNING	Stående tømmermannspanel	BAD	Dusj i kjeller
TAKFORM	Pulttak	TOALETT	TYPE: WC ANTALL: 1
TAKTEKKING	Korrugerte aluminiumsplater		

VINDUER	Opprinnelige	DEKOR INNSKRIPSJONER	Ingen
DØRER	1.Opprinnelige 2.1 stk ny dør, på bakside. 1 dør tettet igjen	INTERIØR	

BYGGÅR	ÅR 1952	MERKNAD Ca.
TILBYGGING OMBYGGING FLYTTING	ÅR	ENDRING Diverse ominnredning: Hybelinngang tettet, kontorer i tidligere hybler. Innredet tørkerom m. mekanisk avtrekk. Vinduer flyttet, ny døråpning m.m.

VEDLIKEHOLDS- TILSTAND	TILSTAND: ÅR:	I GOD STAND	BEGYNNENDE FORFALL	FRAMSKREDET FORFALL	RUIN	EVT. FORFALLSÅRSÅK
	1982	x				Lekkasje gjennom kjellermur

FARGESKJEMA	OPPRINNELIG	NAVERENDE	FRAMTIDIG	BYGGHERRE
UTVENDIG VEGG.		5-4 C7 brungul		NSB
VINDSKIER		ca.Hvit		ARKITEKT NSB-Ak v/Gunnar Nordtvedt
GERIKTER				BYGGMESTER
VINDUER		4B2 gulgrå		BYGNINGSTYPE "Lager/Verksted for ledningsformann" STILPREG
DØRER		5C2 brungrå		
HJØRNEBORD				

TEGNINGER (ARKIVHENVISNING)	Ak 10364
ELDRE FOTOGRAF.	

ANDRE OPPLYSNINGER	UTGITT	DATO	REGISTR.	DATO 6.7.82
	RETTELSES- BLAD	NR	INNFØRT DEN	AV
		NR	INNFØRT DEN	AV
		NR	INNFØRT DEN	AV

# NSB - REGISTRERING AV BYGNINGER

Bak/Had 0703.79

NAV BYGNINGENS ART	TANGEN STASJON Traktorstall	STASJONSNR. 0706	BYGN.NR. 4
BANESTREKNING	070 Eidsvoll - Hamar	KILOMETER 101,62	
KOMMUNE.MATR.NR.	Stange	GÅRDSNR. 171	BRUKSNR. 13
ADRESSE	2313 Tangen	DISTRIKT Hamar	



TEGNING

TEGNINGEN VISER:

OPPRINNELIG BRUKSFØRMÅL	PRIMÆRT Traktorstall (elektro)	SEKUNDÆRT	
NÅVÆRENDE BRUKSFØRMÅL	PRIMÆRT Traktorstall (elektro, revisjonsvogn)	SEKUNDÆRT	ANTALL LEILIGHETER: 0 ANTALL OVERNATTINGSROM: 0
FORHOLD TIL ANDRE HUS	Del av anlegg, frittstående		
FYSISK MILJØ- SAMMENHENG	Mindre tettsted, stasjonsby/bygdesentrum		

VERNEVERDI	<input type="checkbox"/> PRIO- RITERT	BYGNINGEN PRIORITERES SPESIELT SOM BEVA- RINGSOBJEKT (EVT. INTERN NSB-FREDNING)	<input type="checkbox"/> BYGNINGEN ER FREDET I MEDHOLD AV LOV OM KULTURMINNER
	<input type="checkbox"/> HØY	ENDRINGER SKAL IKKE FORETAS FØR ARKITEKKTOKTORET HAR GODKJENT PLANENE. DETTE GJELDER OGSÅ UTSKIFTING AV DØRER, VINDUER, KLEDNING, TAKTEKKING OSV.	
	<input type="checkbox"/> MIDDELS		
	<input checked="" type="checkbox"/> LAV	ENDRINGER KAN FORETAS UTEN GODKJENNING FRA ARKITEKKTOKTORET. DET HENVISES TIL GENE- RELLE RÅD OG RETNINGSLINJER.	
	<input type="checkbox"/> INGEN		

DIMENSJONER	HOVED'AL M 12,0 x 5,1	BEBYGD AREAL M <sup>2</sup> 62	ANTALL ETASJER 1	BRUTTO GOLVAREAL M <sup>2</sup>
-------------	-----------------------	--------------------------------	------------------	---------------------------------

BYGNINGSDEL	TYPE, KONSTRUKSJON	INSTALLASJON	MERKNAD
FUNDAMENT	Betongmur	SKORSTEIN	0 STK.
KJELLER UNDERETASJE	Oppfylt, betong på kult. Smøregrav	ELEKTRISITET	Innlagt
YTTERVEGG	Bindingsverk	OPPVARMING	PRIMERT: Elektrisk SEKUNDÆRT:
FASADEKLEDNING	Stående tømmermannspanel	VANN	Ikke innlagt
TAKFORM	Saltak	BAD	
TAKTEKKING	Papp	TOALETT	TYPE: ANTALL: 0

VINDUER	Opprinnelige	DEKOR INNSKRIPSJONER	Ingen
DØRER	Opprinnelige	INTERIØR	

BYGGÅR	AR 1953	MERKNAD Ca.
TILBYGGING OMBYGGING FLYTTING	AR	ENDRING

VEDLIKEHOLDSTILSTAND	TILSTAND: AR:	I GOD STAND	BEGYNNENDE FORFALL	FRAMSKREDET FORFALL	RUIN	EVT. FORFALLSÅRSÅK
	1982	x				Malingslitasje på vinduer

FARGESKJEMA	OPPRINNELIG	NAVÆRENDE	FRAMTIDIG	BYGGHERRE
UTVENDIG VEGG		5-4C7 brungul		NSB
VINDSKIER		4B2 gulgrå		ARKITEKT
GERIKTER				NSB-Ak
VINDUER		4B2		BYGGMESTER
DØRER		5C3 brunoransj		BYGNINGSTYPE
HJØRNEBORD				STILPREG

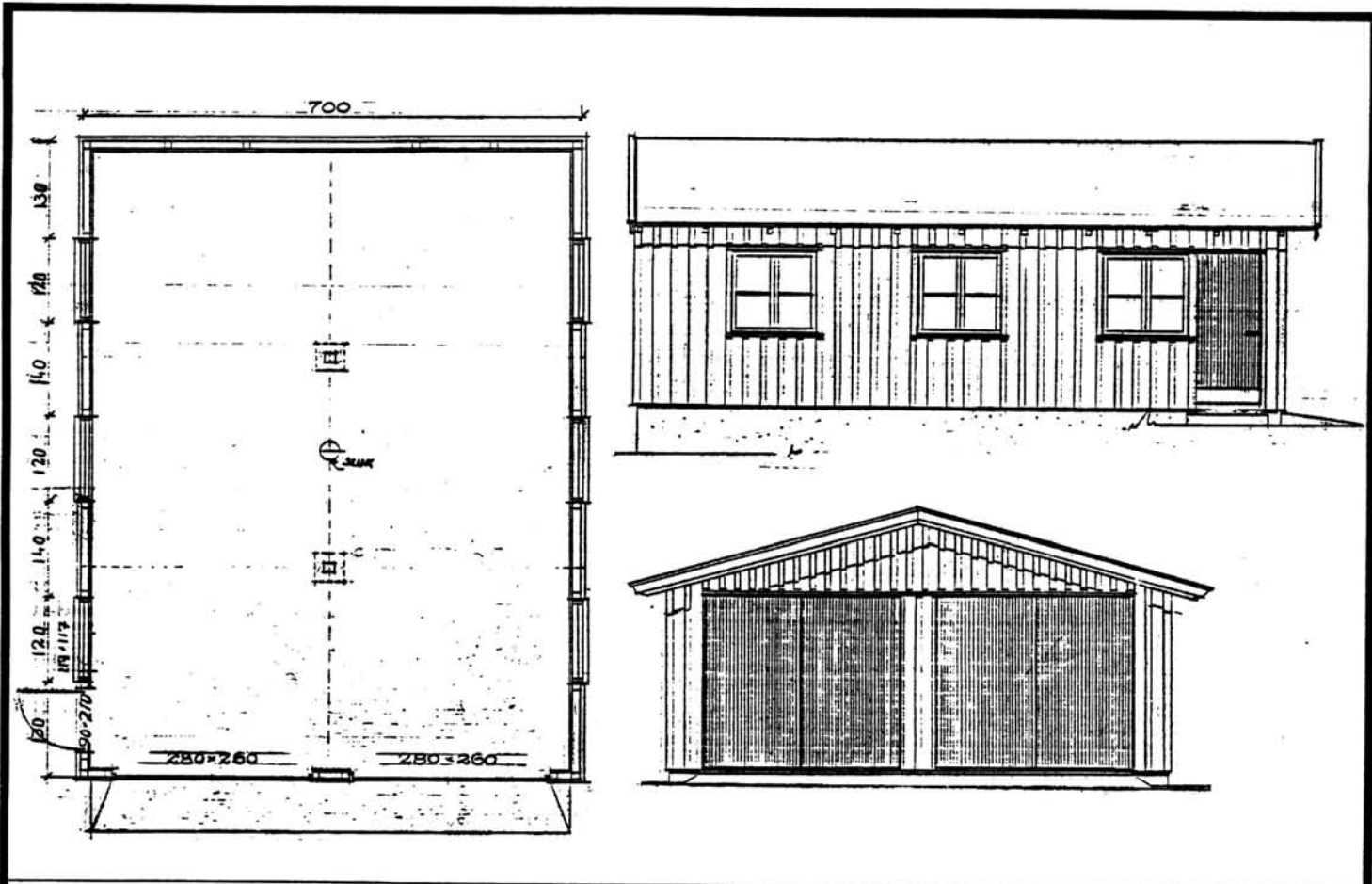
TEGNINGER (ARKIVHENVISNING)	Ak 10539
ELDRE FOTOGRAF	

ANDRE OPPLYSNINGER	UTGITT	DATO	REGISTR.	DATO 6.7.82
	RETTELSESBLAD	NR	INNFØRT DEN	AV
		NR	INNFØRT DEN	AV
	NR	INNFØRT DEN	AV	

# NSB · REGISTRERING AV BYGNINGER

Bak/Had 0703.79

NAVN BYGNINGENS ART	TANGEN STASJON Garasje	STASJONSNR.	BYGN. NR.
BANESTREKNING	070 Eidsvoll - Hamar	KILOMETER	5
KOMMUNE, MATR. NR.	Stange	GÅRDSNR.	BRUKSNR.
ADRESSE	2313 Tangen	DISTRIKT	13 Hamar



TEGNINGEN VISER: Originaltegning, datert 8/5 1952.

Målestokk 1:100.

OPPRINNELIG BRUKSFORMÅL	PRIMÆRT Garasje	SEKUNDÆRT	
NÅVÆRENDE BRUKSFORMÅL	PRIMÆRT Garasje	SEKUNDÆRT	ANTALL LEILIGHETER: 0 ANTALL OVERNATTINGSROM: 0
FORHOLD TIL ANDRE HUS	Del av anlegg, frittstående		
FYSISK MILJØ- SAMMENHENG	Mindre tettsted, stasjonsby/bygdesentrum		

VERNEVERDI	<input type="checkbox"/> PRIO- RITERT	BYGNINGEN PRIORITERES SPESIELT SOM BEVA- RINGSOBJEKT (EVT. INTERN NSB-FREDNING)	<input type="checkbox"/> BYGNINGEN ER FREDET I MEDHOLD AV LOV OM KULTURMINNER
	<input type="checkbox"/> HØY	ENDRINGER SKAL IKKE FORETAS FØR ARKITEKTKONTORET HAR GODKJENT PLANENE. DETTE GJELDER OGSÅ UTSKIFTING AV DØRER, VINDUER, KLEDNING, TAKTEKKING OSV.	
	<input type="checkbox"/> MIDDELS		
	<input checked="" type="checkbox"/> LAV	ENDRINGER KAN FORETAS UTEN GODKJENNING FRA ARKITEKTKONTORET. DET HENVISES TIL GENE- RELLE RÅD OG RETNINGSLINJER.	
	<input type="checkbox"/> INGEN		

DIMENSJONER	HOVEDTÅL M 9,0 x 7,0	BEBYGD AREAL M <sup>2</sup> 65	ANTALL ETASJER 1	BRUTTO GOLVAREAL M <sup>2</sup>
-------------	-------------------------	-----------------------------------	---------------------	------------------------------------

BYGNINGSDEL	TYPE. KONSTRUKSJON	INSTALLASJON	MERKNAD
FUNDAMENT	Betongmur	SKORSTEIN	0 STK.
KJELLER UNDERETASJE	Oppfylt, betong på kult	ELEKTRISITET	Innlagt
YTTERVEGG	Bindingsverk	OPPVARMING	PRIMÆRT: SEKUNDÆRT:
FASADEKLEDNING	Stående tømmermeannspanel	VANN	Ikke innlagt
TAKFORM	Saltak	BAD	TYPE:
TAKTEKKING	Papp	TOALETT	ANTALL: 0

VINDUER	Opprinnelige	DEKOR INNSKRIPSJONER	Ingen
DØRER	Opprinnelige	INTERIØR	

BYGGEÅR	ÅR 1953	MERKNAD
TILBYGGING OMBYGGING FLYTTING	ÅR	ENDRING

VEDLIKEHOLDS- TILSTAND	TILSTAND: ÅR:	I GOD STAND	BEGYNNENDE FORFALL	FRAMSKREDET FORFALL	RUIN	EVT. FORFALLSÅRSÅK
	1982	x			.	

FARGESKJEMA	OPPRINNELIG	NAVÆRENDE	FRAMTIDIG	BYGGHERRE
UTVENDIG VEGG		5-4C7 brungul		NSB ARKITEKT
VINDSKIER		4B2 gulgrå		NSB-Ak v/Gunnar Nordtvedt
GERIKTER				BYGGMESTER
VINDUER		4B2		BYGNINGSTYPE
DØRER		5C2 brungrå		STILPREG
HJØRNEBORD				

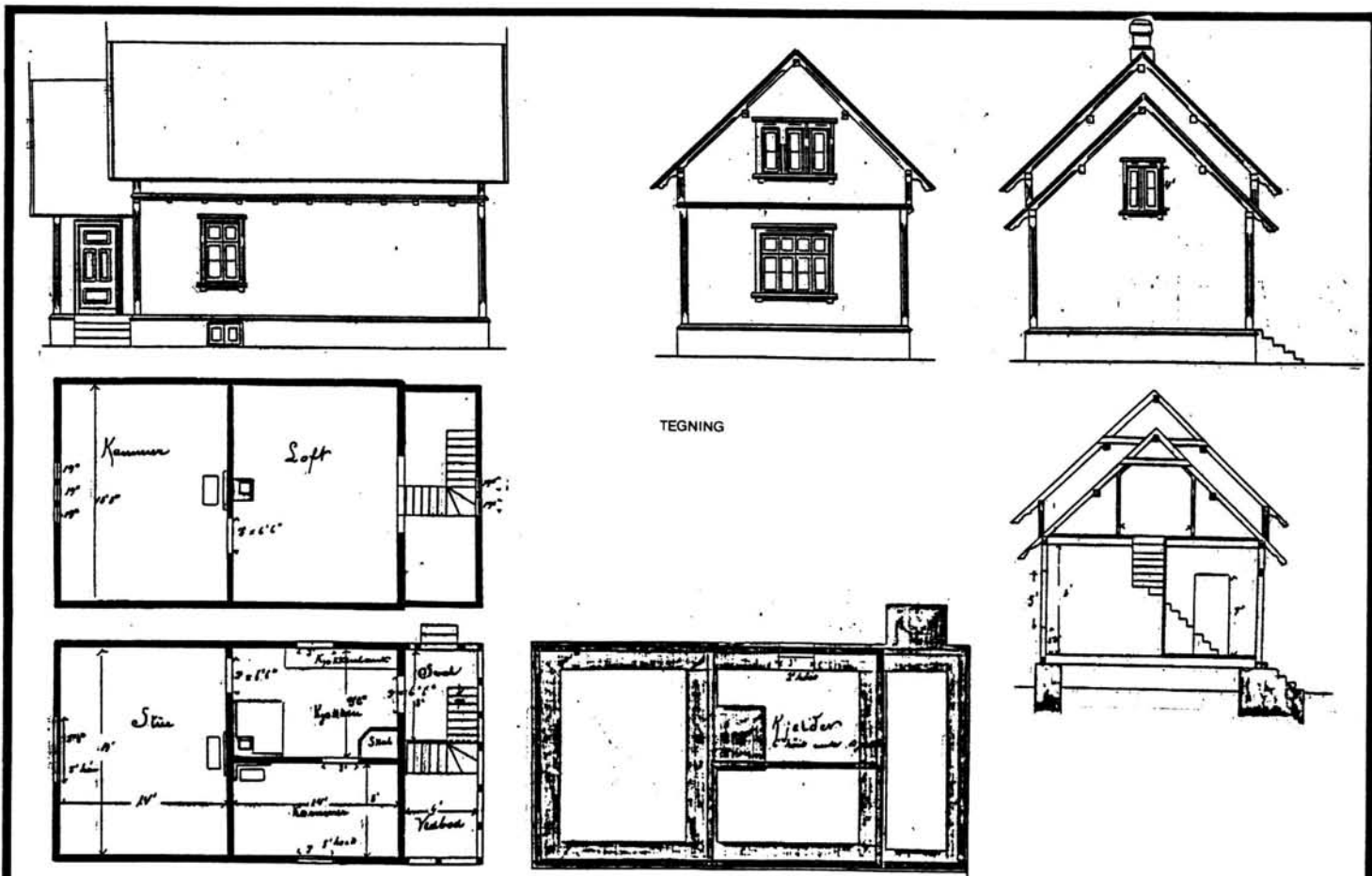
TEGNINGER (ARKIVHENVISNING)	Ak 10535
ELDRE FOTOGRAF.	

ANDRE OPPLYSNINGER	UTGITT	DATO	REGISTR.	DATO 6.7.82
	RETTELSESB- BLAD	NR	INNFØRT DEN	AV
		NR	INNFØRT DEN	AV
		NR	INNFØRT DEN	AV

# NSB · REGISTRERING AV BYGNINGER

Bak/Had 0703.79

NAVN BYGNINGENS ART	TANGEN STASJON Vokterbolig, bolig	STASJONSNR. 0706	BYGN. NR. 8
BANESTREKNING	070 Eisvoll - Hamar	KILOMETER 101,71	
KOMMUNE.MATR.NR.	Stange	GÅRDSNR. 171	BRUKSNR. 13
ADRESSE	2313 Tangen	DISTRIKT Hamar	



TEGNING

TEGNINGEN VISER: Kopi (transp., udatert) av originaltegning dat. 23/2 1877. Målestokk 1:200.

OPPRINNELIG BRUKSFORMÅL	PRIMÆRT Vokterbolig, enkel	SEKUNDÆRT	
NÅVÆRENDE BRUKSFORMÅL	PRIMÆRT Bolighus	SEKUNDÆRT	ANTALL LEILIGHETER: 1 ANTALL OVERNATTINGSROM: 0
FORHOLD TIL ANDRE HUS	Del av anlegg, frittstående		
FYSISK MILJØ- SAMMENHENG	Mindre tettsted, stasjonsby/bygdesentrum		

VERNEVERDI	<input type="checkbox"/> PRIO- RITERT	BYGNINGEN PRIORITERES SPESIelt SOM BEVA- RINGSOBJEKT (EVT. INTERN NSB-FREDNING)	<input type="checkbox"/> BYGNINGEN ER FREDET I MEDHOLD AV LOV OM KULTURMINNER
	<input type="checkbox"/> HØY	ENDRINGER SKAL IKKE FORETAS FØR ARKITEKTKONTORET HAR GODKJENT PLANENE. DETTE GJELDER OGSÅ UTSKIFTING AV DØRER, VINDUER, KLEDNING, TAKTEKKING OSV.	
	<input checked="" type="checkbox"/> MIDDELS		
	<input type="checkbox"/> LAV <input type="checkbox"/> INGEN	ENDRINGER KAN FORETAS UTEN GODKJENNING FRA ARKITEKTKONTORET. DET HENVISES TIL GENE- RELLE RÅD OG RETNINGSLINJER.	

DIMENSJONER	HOVED*1AL M 11,4 x 6,05	BEBYGD AREAL M <sup>2</sup> 69	ANTALL ETASJER 1½	BRUTTO GOLVAREAL M <sup>2</sup>
-------------	----------------------------	-----------------------------------	----------------------	------------------------------------

BYGNINGSDEL	TYPE.KONSTRUKSJON	INSTALLASJON	MERKNAD
FUNDAMENT	Fuget gråsteinsmur	SKORSTEIN	0 STK.
KJELLER UNDERETASJE	Kjeller, trebjelkelag. Kjellerlem og stige innvendig. Murt sisterner, nå åpnet.	ELEKTRISITET	Innlagt
YTTERVEGG	1.Laftet tømmer 2.Bindingsverk (sval/vedbu)	OPPVARMING	PRIMÆRT: Olje. Ved SEKUNDÆRT: Elektrisk
FASADEKLEDNING	1.Rappet (murruss på netting). 2.Liggende vestlandspanel "staff"-profil. 3.Stående fas -panel (ark)	VANN	Innlagt
TAKFORM	Saltak. Ark mot spor.	BAD	Innlagt (i 2.etg.)
TAKTEKKING	Korrugerte plater (stål eller aluminium)	TOALETT	TYPE: WC ANTALL: 1 (i 2.etg.)

VINDUER	Gamle vinduer, m. sprosser. Opprinnelig loftsvindu i gavl.	DEKOR INNSKRIPSJONER	Profilerte sperreender. Dekor- erte bjelkehoder v. etg.skille. Sagtannet bord v. takutspring på gavler.
DØRER	Gammel fyllingsdør, utvendig panelt.	INTERIØR	Gammelt trepanel i stue og i 2.etg. Kjøkken plateledt.

BYGGÅR	AR 1880	MERKNAD
TILBYGGING OMBYGGING FLYTTING	AR ca1950	ENDRING Innredet bad og WC

VEDLIKEHOLDS- TILSTAND	TILSTAND ÅR:	GOD STAND	BEGYNNENDE FORFALL	FRAMSKREDET FORFALL	RUIN	EVT. FORFALLSÅRSÅK
	1982	X				Råte i vannbord ?

FARGESKJEMA	OPPRINNELIG	NAVÆRENDE	FRAMTIDIG	BYGGHERRE
UTVENDIG VEGG		5C7 brungul		NSB
VINDSKIER		6E5 / ca.Hvit		ARKITEKT P. A. Blix
GERIKTER		6E5 brun		BYGGMESTER
VINDUER		4B2 gulgrå		BYGNINGSTYPER "Vogterbolignormaler Z, normal fra 1877"
DØRER		4B2		STILPREG
HJØRNEBORD		5C7		

TEGNINGER (ARKIVHENVISNING)	FT no. 29 (på kartong) A 142 (transparent kopi)
ELDRE FOTOGRAF.	

ANDRE OPPLYSNINGER	UTGITT	DATO	REGISTR.	DATA 6.7.82
	RETTELSES- BLAD	NR	INNFORT DEN	AV
		NR	INNFORT DEN	AV
	NR	INNFORT DEN	AV	




# NSB - REGISTRERING AV BYGNINGER

UTGITT:  
REVIDERT:

STASJONSNR	STASJON/STREKNING/ANLEGG	BANE/BILRUTE	DISTRIKT
0706 TANGEN - 0707 STEINSRUD	EIDSVOLL - DOMBÅSBANEN		HAMAR

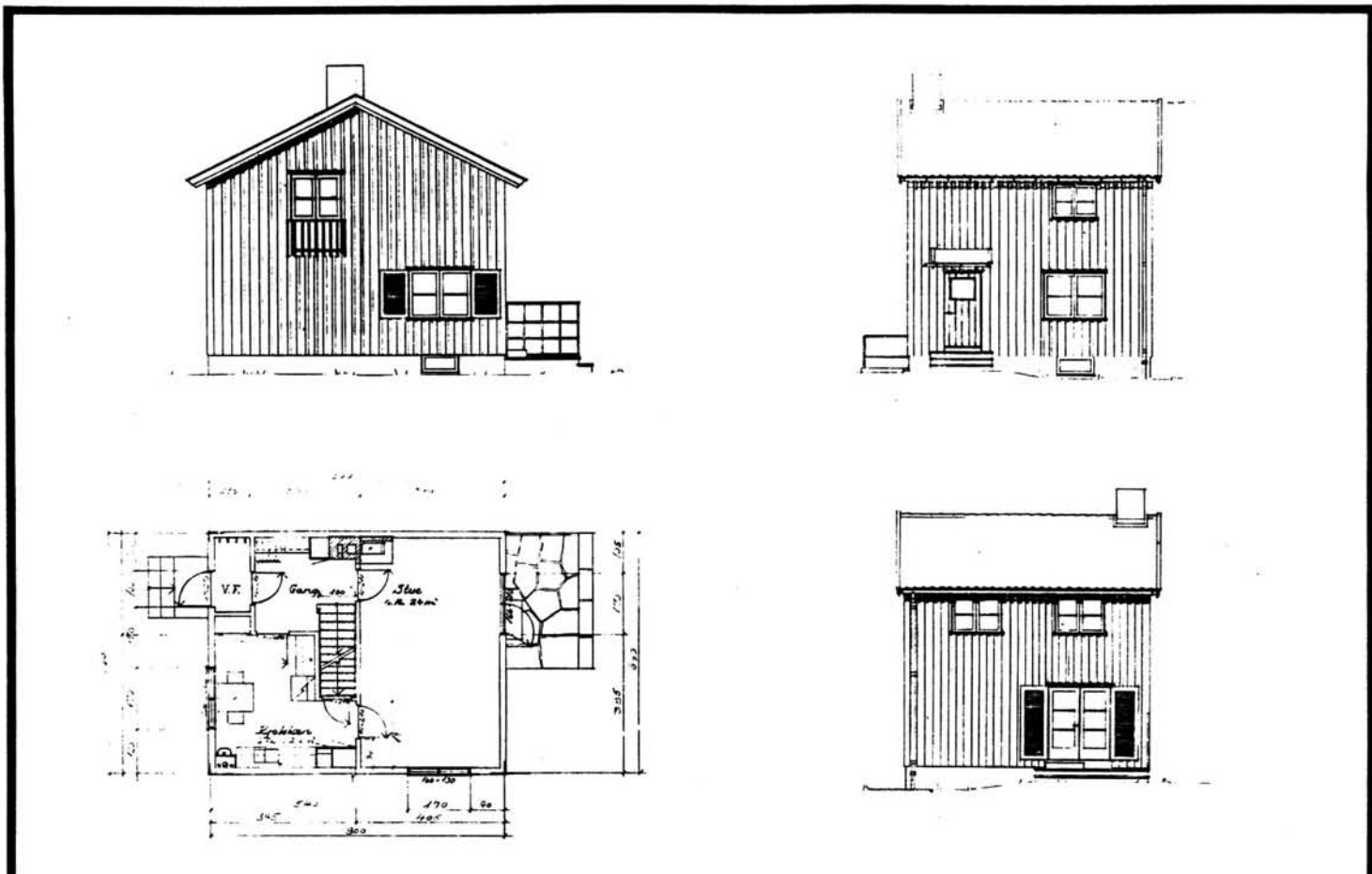
BYGN NR	KILOMETER	BYGNINGSTYPE	ADRESSE	MATRIKKEL GNR BNR	BEBYGD AREAL	ETG	BRUTTO GOLVFLATE	HOVED-MATERIALE	BYGGEAR	TEGNINGER ARKIVNR.	MERKNAD	EGET SKJEMA
	102,22	Elektrobolig 1	2313 Tangen	166/16	54	2		Tre	1952	Ak 10101	V.12	X
	"	Elektrobolig 2	"	" / "	54	2		Tre	1953	Ak 10101	V.12	X
	"	Elektrobolig 3	"	" / "	106	2		Tre	1952	Ak 10102	V.22	X
	"	Elektrobolig 6	"	" / "	106	2		Tre	1953	Ak 10102	V.22	X
(	"	Elektrobolog 4	"	" / "	106	2		Tre	1952	Ak 10102/V.22	Under salg sommer 1982	)
(	"	Elektrobolig 5	"	" / "	106	2		Tre	1953	Ak 10102/V.22	Under salg sommer 1982	)
	103,15	Vakthytte	"	166/17	22	1		Tre		.		



# NSB · REGISTRERING AV BYGNINGER

Bak/Had 0703.79

NAVN BYGNINGENS ART	TANGEN ELEKTROBOLIG 1 Bolig	STASJONSNR.	BYGN.NR.
BANESTREKNING	070 Eidsvoll - Hamar	KILOMETER	102,22
KOMMUNE.MATR.NR.	Stange	GÅRDSNR.	166
ADRESSE	2313 Tangen	BRUKSNR.	16
		DISTRIKT	



TEGNINGEN VISER: Originaltegninger, datert 28/9 1949.

Målestokk 1:200.

OPPRINNELIG BRUKSFORMÅL	PRIMÆRT Funksjonærbolig	SEKUNDÆRT	
NAVÆRENDE BRUKSFORMÅL	PRIMÆRT Bolig	SEKUNDÆRT	ANTALL LEILIGHETER: 1 ANTALL OVERNATTINGSROM: 0
FORHOLD TIL ANDRE HUS	Del av anlegg, frittstående		
FYSISK MILJØ- SAMMENHENG	Mindre tettsted, stasjonsby/bygdesentrum		

VERNEVERDI	<input type="checkbox"/> PRIO- RITERT	BYGNINGEN PRIORITERES SPESIELT SOM BEVA- RINGSOBJEKT (EVT. INTERN NSB-FREDNING)	<input type="checkbox"/> BYGNINGEN ER FREDET I MEDHOLD AV LOV OM KULTURMINNER
	<input type="checkbox"/> HØY	ENDRINGER SKAL IKKE FORETAS FØR ARKITEKKTTORET HAR GODKJENT PLANENE. DETTE GJELDER OGSÅ UTSKIFTING AV DØRER, VINDUER, KLEDNING, TAKTEKKING OSV.	
	<input checked="" type="checkbox"/> MIDDELS		
	<input type="checkbox"/> LAV	ENDRINGER KAN FORETAS UTEN GODKJENNING FRA ARKITEKKTTORET. DET HENVISES TIL GENE- RELLE RÅD OG RETNINGSLINJER.	
<input type="checkbox"/> INGEN			

DIMENSJONER	HOVED'IAL M 6,6 x 8,0	BEBYGD AREAL M <sup>2</sup> 53	ANTALL ETASJER 2	BRUTTO GOLVAREAL M <sup>2</sup>
-------------	--------------------------	-----------------------------------	---------------------	------------------------------------

BYGNINGSDEL	TYPE.KONSTRUKSJON	INSTALLASJON	MERKNAD
FUNDAMENT	Betongmur	SKORSTEIN	1 STK.
KJELLER UNDERETASJE	Kjeller, trebjelkelag	ELEKTRISITET	Innlagt
YTTERVEGG	Bindingsverk	OPPVARMING	PRIMÆRT: Parafin/Vedfyring SEKUNDÆRT: Elektrisk
FASADEKLEDNING	Stående tømmermannspanel	VANN	Innlagt
TAKFORM	Saltak	BAD	Innlagt
TAKTEKKING	Flat sementtakstein	TOALETT	TYPE: WC ANTALL: 1

VINDUER	Opprinnelige (m. midtsprosse)	DEKOR INNSKRIPSJONER	Ingen
DØRER	1.Opprinnelig inngangsdør. 2.Skiftet verandadør. 3.Ny dør/døråpning (lufteveranda)	INTERIØR	

BYGGEÅR	AR 1952	MERKNAD
TILBYGGING OMBYGGING FLYTTING	AR	ENDRING

VEDLIKEHOLDS- TILSTAND	TILSTAND. AR:	I GOD STAND	BEGYNNENDE FORFALL	FRAMSKREDET FORFALL	RUIN	EVT. FORFALLSÅRSÅK
	1982	x				

FARGESKJEMA	OPPRINNELIG	NAVÆRENDE	FRAMTIDIG	BYGGHERRER
UTVENDIG VEGG		3B2 gulgrå		NSB ARKITEKT
VINDSKIER		7F8 mørkebrun		NSB-Ak v/Gunnar Nordtvedt
GERIKTER				BYGGMESTER
VINDUER		7F8		BYGNINGSTYPE
DØRER		Brunlakk		V.12
HJØRNEBORD				STILPREG

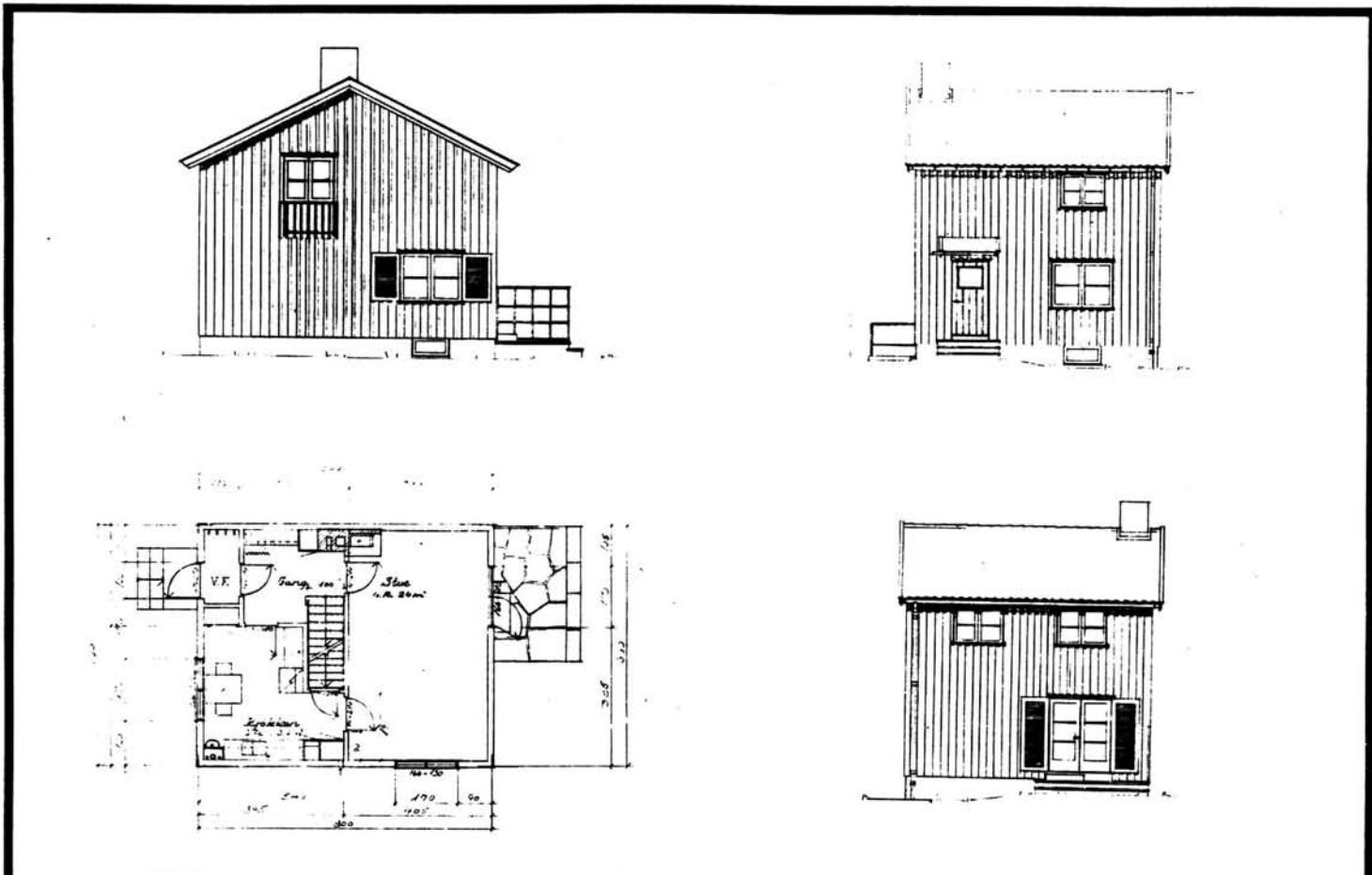
TEGNINGER (ARKIVHENVISNING)	Ak 10101
ELDRE FOTOGRAF.	

ANDRE OPPLYSNINGER	UTGITT	DATO	REGISTR.	DATO
				6.7.82
	RETTELSES- BLAD	NR	INNFORT DEN	AV
		NR	INNFORT DEN	AV
		NR	INNFORT DEN	AV

# NSB · REGISTRERING AV BYGNINGER

Bak/Had 0703.79

NAVN BYGNINGENS ART	TANGEN ELEKTROBOLIG 2 Bolig	STASJONSNR.	BYGN.NR.
BANESTREKNING	070 Eidsvoll - Hamar	KILOMETER	102,22
KOMMUNE.MATR.NR.	Stange	GÅRDSNR.	166
ADRESSE	2313 Tangen	BRUKSNR.	16
		DISTRIKT	Hamar



TEGNINGEN VISER: Originaltegninger, datert 28/9 1949.

Målestokk 1:200

OPPRINNELIG BRUKSFORMÅL	PRIMÆRT Funksjonærbolig	SEKUNDÆRT	
NÅVERENDE BRUKSFORMÅL	PRIMÆRT Bolighus (p.t. ubebodd)	SEKUNDÆRT	ANTALL LEILIGHETER: 1 ANTALL OVERNATTINGSROM: 0
FORHOLD TIL ANDRE HUS	Del av anlegg, frittstående		
FYSISK MILJØ- SAMMENHENG	Mindre tettsted, stasjonsby/bygdesentrum		

VERNEVERDI	<input type="checkbox"/> PRIO- RITERT	BYGNINGEN PRIORITERES SPESIELT SOM BEVA- RINGSOBJEKT (EVT. INTERN NSB-FREDNING)	<input type="checkbox"/> BYGNINGEN ER FREDET I MEDHOLD AV LOV OM KULTURMINNER
	<input type="checkbox"/> HØY	ENDRINGER SKAL IKKE FORETAS FØR ARKITEKTKONTORET HAR GODKJENT PLANENE. DETTE GJELDER OGSÅ UTSKIFTING AV DØRER, VINDUER, KLEDNING, TAKTEKKING OSV.	
	<input checked="" type="checkbox"/> MIDDELS		
	<input type="checkbox"/> LAV	ENDRINGER KAN FORETAS UTEN GODKJENNING FRA ARKITEKTKONTORET. DET HENVISES TIL GENE- RELLE RÅD OG RETNINGSLINJER.	
	<input type="checkbox"/> INGEN		

DIMENSJONER	HOVEDÅL M 6,6 x 8,0	BEBYGD AREAL M <sup>2</sup> 53	ANTALL ETASJER 2	BRUTTO GOLVAREAL M <sup>2</sup>
-------------	---------------------	--------------------------------	------------------	---------------------------------

BYGNINGSDEL	TYPE.KONSTRUKSJON	INSTALLASJON	MERKNAD
FUNDAMENT	Betongmur	SKORSTEIN	0 STK.
KJELLER UNDERETASJE	Kjeller, trebjelkelag	ELEKTRISITET	Innlagt
YTTERVEGG		OPPVARMING	PRIMÆRT: Parafin/Vedfyring SEKUNDÆRT: Elektrisk
FASADEKLEDNING	Stående tømmermannspanel	VANN	Innlagt
TAKFORM	Saltak	BAD	Innlagt
TAKTEKING	Flat sementtakstein	TOALETT	TYPE: WC ANTALL: 1

VINDUER	Opprinnelige	DEKOR INNSKRIPSJONER	Ingen
DØRER	1.Oppr. inngangsdør. 2.Skiftet verandadør. 3.Ny dør/døråpning for lufteveranda i 2.etg.	INTERIØR	Platekledning. Trepanelt himling. Linoleumgulv.

BYGGEÅR	ÅR 1953	MERKNAD
TILBYGGING OMBYGGING FLYTTING	ÅR	ENDRING

VEDLIKEHOLDS- TILSTAND	TILSTAND:	GOD STAND	BEGYNNENDE FORFALL	FRAMSKREDET FORFALL	RUIIN	EVT. FORFALLSÅRSÅK
	ÅR:					
	1952	X				

FARGESKJEMA	OPPRINNELIG	NAVÆRENDE	FRAMTIDIG	BYGGHERRE
UTVENDIG VEGG		4B5 grågul		NSB
VINDSKIER		5E5 gulbrun		ARKITEKT NSB-Ak v/Gunnar Nordtvedt
GERIKTER				BYGGMESTER
VINDUER		5E5		BYGNINGSTYPE V.12
DØRER		Brunlakk		STILPREG
HJØRNEBORD				

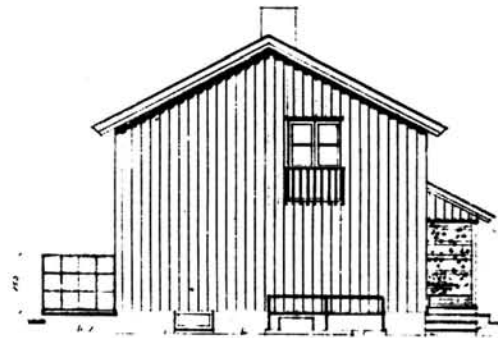
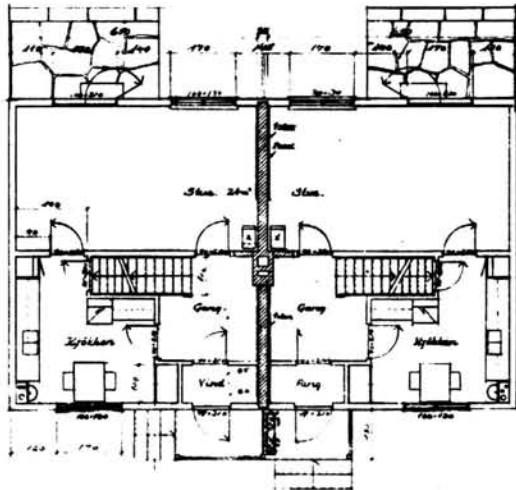

TEGNINGER (ARKIVHENVISNING)	Ak 10101
ELDRE FOTOGRAF.	

ANDRE OPPLYSNINGER	UTGITT	DATO	REGISTR.	DATO 6.7.82
	RETTELSES- BLAD	NR	INNFORT DEN	AV
		NR	INNFORT DEN	AV
	NR	INNFORT DEN	AV	

# NSB · REGISTRERING AV BYGNINGER

Bak/Had 0703.79

NAVN BYGNINGENS ART	TANGEN ELEKTROBOLIG 3 Bolig	STASJONSNR.	BYGN. NR.
BANESTREKNING	070 Eidsvoll - Hamar	KILOMETER	102,22
KOMMUNE. MATR. NR.	Stange	GÅRDSNR.	166
ADRESSE	2313 Tangen	BROKSNR.	16
		DISTRIKT	Hamar



TEGNINGEN VISER: Originaltegninger, datert 28/9 1949.

Målestokk 1:200.

OPPRINNELIG BRUKSFORMÅL	PRIMÆRT Funksjonærbolig, dobbel	SEKUNDÆRT	
NÅVÆRENDE BRUKSFORMÅL	PRIMÆRT Bolighus	SEKUNDÆRT	ANTALL LEILIGHETER: 2 ANTALL OVERNATTINGSROM: 0
FORHOLD TIL ANDRE HUS	Del av anlegg, frittstående		
FYSISK MILJØ- SAMMENHENG	Mindre tettsted, stasjonsby/bygdesentrum		

VERNEVERDI	<input type="checkbox"/> PRIO- RITERT	BYGNINGEN PRIORITERES SPESIELT SOM BEVA- RINGSOBJEKT (EVT. INTERN NSB-FREDNING)	<input type="checkbox"/> BYGNINGEN ER FREDET I MEDHOLD AV LOV OM KULTURMINNER
	<input type="checkbox"/> HØY	ENDRINGER SKAL IKKE FORETAS FØR ARKITEKTKONTORET HAR GODKJENT PLANENE. DETTE GJELDER OGSÅ UTSKIFTING AV DØRER, VINDUER, KLEDNING, TAKTEKKING OSV.	
	<input checked="" type="checkbox"/> MIDDELS		
	<input type="checkbox"/> LAV	ENDRINGER KAN FORETAS UTEN GODKJENNING FRA ARKITEKTKONTORET. DET HENVISES TIL GENE- RELLE RÅD OG RETNINGSLINJER.	
<input type="checkbox"/> INGEN			

DIMENSJONER	HOVED*ÅL 13,3 x 8,0 M	BEBYGD AREAL M <sup>2</sup> 106	ANTALL ETASJER 2	BRUTTO GOLVAREAL M <sup>2</sup>
-------------	--------------------------	------------------------------------	---------------------	------------------------------------

BYGNINGSDEL	TYPE.KONSTRUKSJON	INSTALLASJON	MERKNAD
FUNDAMENT	Betongmur	SKORSTEIN	1 STK
KJELLER UNDERETASJE	Kjeller, trebjelkelag	ELEKTRISITET	Innlagt
YTTERVEGG	Bindingsverk	OPPVARMING	PRIMERT: Vedfyring SEKUNDERT: Parafin. Elektrisk
FASADEKLEDNING	Stående tømmermannspanel	VANN	Innlagt
TAKFORM	Saltak	BAD	Innlagt
TAKTEKKING	Flat sementtakstein	TOALETT	TYPE: WC ANTALL: 2

VINDUER	Opprinnelige	DEKOR INNSKRIPSJONER	Ingen
DØRER	1.Oppr. inngangsdør. 2.Skiftet verandadør. 3.Ny dør/døråpning for lufteverandaer i 2.etg.	INTERIØR	

BYGGÅR	ÅR 1952	MERKNAD
TILBYGGING OMBYGGING FLYTTING	ÅR	ENDRING

VEDLIKEHOLDS- TILSTAND	TILSTAND:	I GOD STAND	BEGYNNENDE FORFALL	FRAMSKREDET FORFALL	RUIN	EVT. FORFALLSÅRSÅK
	ÅR:	1982	X			

FARGESKJEMA	OPPRINNELIG	NAVÆRENDE	FRAMTIDIG	BYGGHERRE
UTVENDIG VEGG		4B-C3 gulgrå		NSB
VINDSKIER		8F8 mørkebrun		ARKITEKT
GERIKTER				NSB-Ak v/Gunnar Nordtvedt
VINDUER		8F8		BYGGMESTER
DØRER		Brunlakk		BYGNINGSTYPE
HJØRNEBORD				V.22
				STILPREG

TEGNINGER (ARKIVHENVISNING)	Ak 10102
ELDRE FOTOGRAF.	

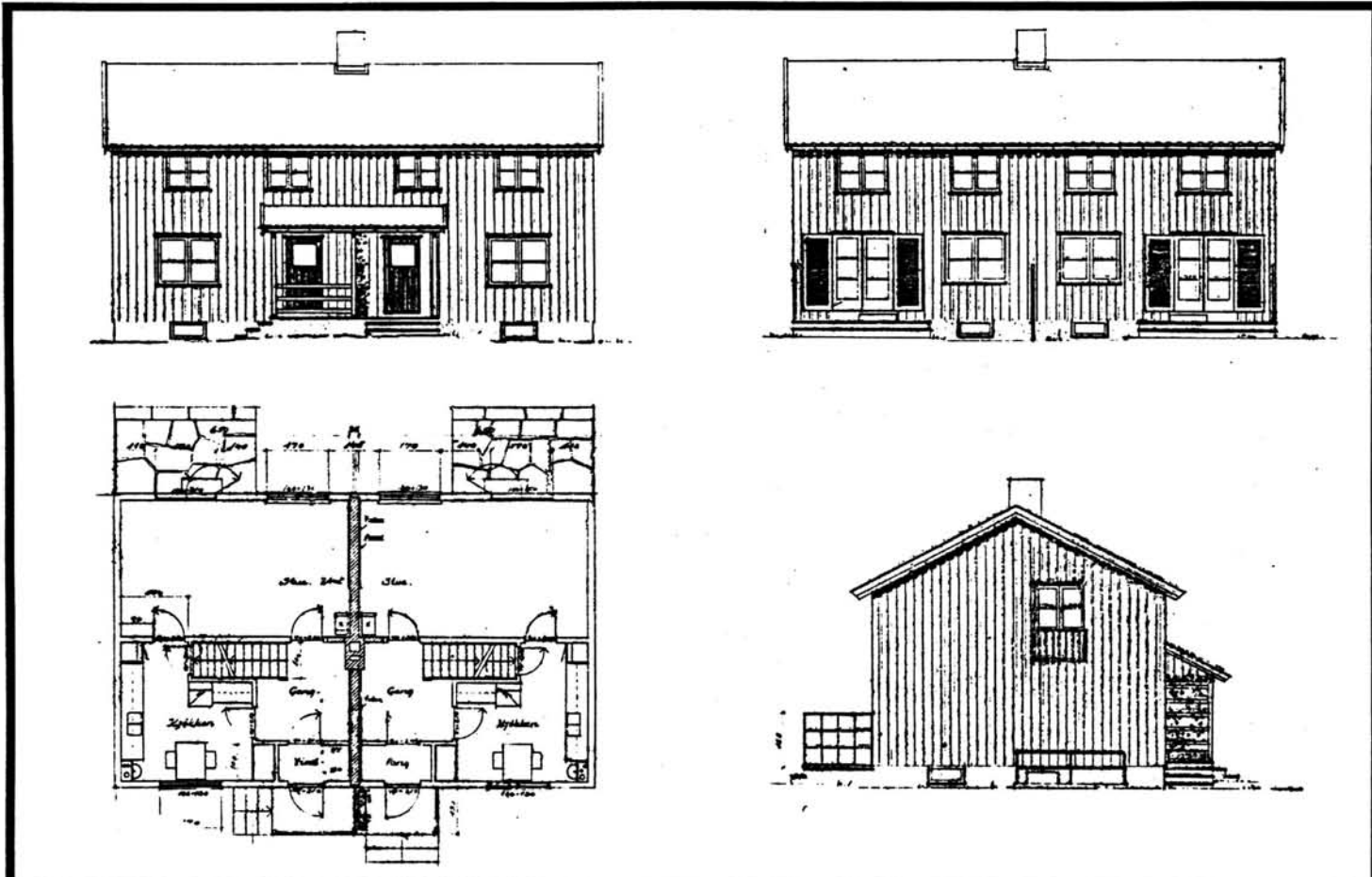
ANDRE OPPLYSNINGER	UTGITT	DATO	REGISTR.	DATO
	RETTELSES- BLAD	NR	INNFORT DEN	AV
		NR	INNFORT DEN	AV
NR		INNFORT DEN	AV	



# NSB - REGISTRERING AV BYGNINGER

Bak/Had 0703.79

NAVN BYGNINGENS ART	TANGEN ELEKTROBOLIG 6 Bolig	STASJONSNR.	BYGN.NR.
BANESTREKNING	070 Eidsvoll - Hamar	KILOMETER	102,22
KOMMUNE, MATR.NR.	Stange	GÅRDSNR.	166
ADRESSE	2313 Tanger	BRUKSNR.	16
		DISTRIKT	Hamar



TEGNINGEN VISER: Originaltegninger, datert 28/9 1949.

Målestokk 1:200

OPPRINNELIG BRUKSFORMÅL	PRIMÆRT	Funksjonærbolig, dobbel	
	SEKUNDÆRT		
NÅVÆRENDE BRUKSFORMÅL	PRIMÆRT	Bolighus	ANTALL LEILIGHETER: 2
	SEKUNDÆRT		ANTALL OVERNATTINGSROM: 0
FORHOLD TIL ANDRE HUS	Del av anlegg, frittstående		
FYSISK MILJØ- SAMMENHENG	Mindre tettsted, stasjonsby/bygdesentrum		

VERNEVERDI	<input type="checkbox"/>	PRIO- RITERT	BYGNINGEN PRIORITERES SPESIELT SOM BEVA- RINGSOBJEKT (EVT. INTERN NSB-FREDNING)	<input type="checkbox"/>	BYGNINGEN ER FREDET I MEDHOLD AV LOV OM KULTURMINNER
	<input type="checkbox"/>	HØY	ENDRINGER SKAL IKKE FORETAS FØR ARKITEKTKONTORET HAR GODKJENT PLANENE. DETTE GJELDER OGSÅ UTSKIFTING AV DØRER, VINDUER, KLEDNING, TAKTEKKING OSV.		
	<input checked="" type="checkbox"/>	MIDDELS			
	<input type="checkbox"/>	LAV	ENDRINGER KAN FORETAS UTEN GODKJENNING FRA ARKITEKTKONTORET. DET HENVISES TIL GENE- RELLE RÅD OG RETNINGSLINJER.		
	<input type="checkbox"/>	INGEN			

DIMENSJONER	HØVED'AL M 13,3 x 8,0	BEBYGD AREAL M <sup>2</sup> 106	ANTALL ETASJER 2	BRUTTO GOLVAREAL M <sup>2</sup>
-------------	--------------------------	------------------------------------	---------------------	------------------------------------

BYGNINGSDEL	TYPE, KONSTRUKSJON	INSTALLASJON	MERKNAD
FUNDAMENT	Betongmur	SKORSTEIN	1 STK.
KJELLER UNDERETASJE	Kjeller, trebjelkelag	ELEKTRISITET	Innlagt
YTTERVEGG	Bindingsverk	OPPVARMING	PRIMÆRT: Parafin/Vedfyring SEKUNDÆRT: Elektrisk
FASADEKLEDNING	Stående tømmermannspanel	VANN	Innlagt
TAKFORM	Saltak	BAD	Innlagt
TAKTEKKING	Flat sementtakstein	TOALETT	TYPE: WC ANTALL 2

VINDUER	Opprinnelige	DEKOR INNSKRIPSJONER	Ingen
DØRER	1.Oppr. inngangsdør. 2.Skiftet verandadør. 3.Ny dør/døråpning for luftverandaer i 2.etg.	INTERIØR	

BYGGÅR	ÅR	MERKNAD
	1953	
TILBYGGING OMBYGGING FLYTTING	ÅR	ENDRING

VEDLIKEHOLDS- TILSTAND	TILSTAND: ÅR:	I GOD STAND	BEGYNNENDE FORFALL	FRAMSKREDET FORFALL	RUIN	EVT. FORFALLSÅRSÅK
	1982	X				

FARGESKJEMA	OPPRINNELIG	NAVERENDE	FRAMTIDIG	BYGGHERRE
UTVENDIG VEGG		5C7 brungul		NSB
VINDSKIER		6E5 brun/ca.Hvit		ARKITEKT
GERIKTER				NSB-Ak v/Gunnar Nordtvedt
VINDUER		ca.Hvit		BYGGMESTER
DØRER		Brunlakk		BYGNINGSTYPE
HJØRNEBORD				V.22
				STILPREG

TEGNINGER (ARKIVHENVISNING)	Ak 10102
ELDRE FOTOGRAF.	

ANDRE OPPLYSNINGER	UTGITT	DATO	REGISTR.	DATO	
				6.7.82	
	RETTELSES- BLAD	NR	INNFØRT DEN	AV	
		NR	INNFØRT DEN	AV	
NR		INNFØRT DEN	AV		

# NSB · REGISTRERING AV BYGNINGER

UTGITT:  
REVIDERT:

STASJONSNR  
0707

STASJON/STREKNING/ANLEGG  
STEINSRUD STASJON


BANE/BILROUTE

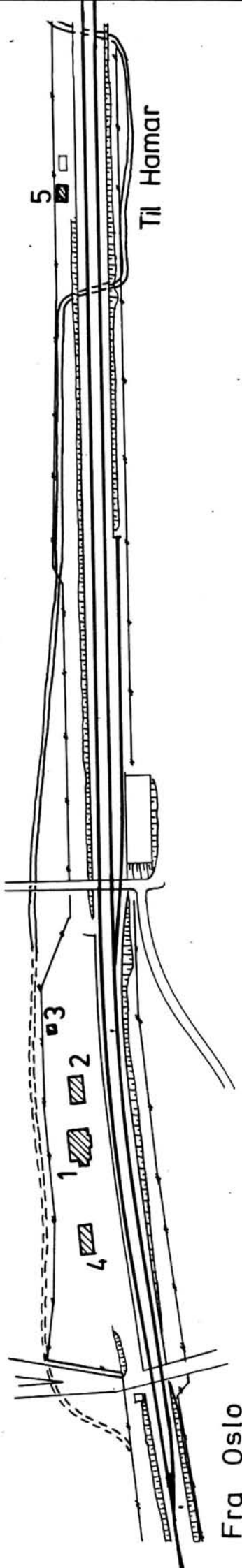
EIDSVOLL - DOMBÅSBANEN

DISTRIKT

HAMAR

BYGN NR	KILOMETER	BYGNINGSTYPE	ADRESSE	MATRIKEL GNR BNR	BEBYGD AREAL	ETG	BRUTTO GOLVFLATE	HOVED- MATERIALE	BYGGEAR	TEGNINGER ARKIVNR.	MERKNAD	EGET SKEMA
1	107,48	Stasjonsbygning	Steinsrud, 2310 Stange	174/4	90	2		Tre	1950	Ak 8999	Utleid privat	X
2	107,50	Godshus/privet	" "	174/4	56	1		Tre	1954			X
3	107,53	Pumpehus	" "	174/4	7	1		Tre				
4	107,44	Vokterbolig	" "	174/4	69	1½		Tre	1880	A 142 FT no 29	Under riving	X
5	107,84	Hvilebu	" "		23	1		Tre				






Til Hamar

Fra Oslo

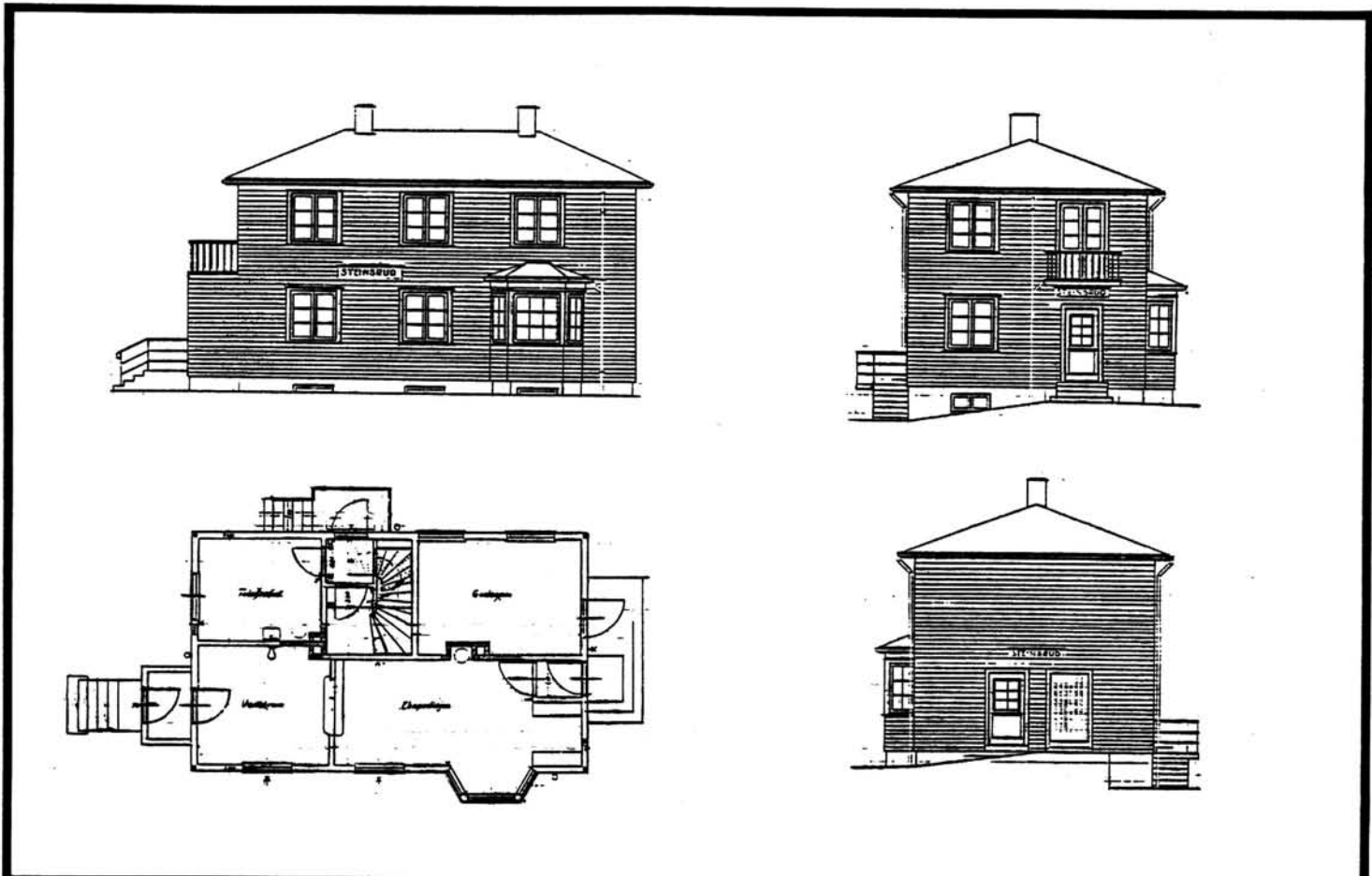
SITUASJONS- Steinsrud stasjon	
KART OVER:	
BANE- STREKNING:	070 Eidsvoll - Hamar
MÅLESTOKK:	1:2000
DATO: juli 1982	
UTGITT AV LINJEKART NR.: HdB 575-2	
BUSSHOLDEPLASS I DIREKTE TILKNYTNING TIL STASJONEN?	JA <input type="radio"/> NEI <input checked="" type="radio"/>
DROJEMOLDEPLASS I DIREKTE TILKNYTNING TIL STASJONEN?	JA <input type="radio"/> NEI <input checked="" type="radio"/>



# NSB · REGISTRERING AV BYGNINGER

Bak/Had 0703.79

NAVN BYGNINGENS ART	STEINSRUD STASJON Stasjonsbygning	STASJONSNR.	BYGN. NR.
BANESTREKNING	070 Eidsvoll - Hamar	0707	1
KOMMUNE, MATR. NR.	Stange	KILOMETER	107,48
ADRESSE	2310 Stange	GÅRDSNR.	BRUKSNR.
		174	4
		DISTRIKT	Hamar



TEGNINGEN VISER: Originaltegninger, datert 12/8 1948.

Målestokk 1:200.

OPPRINNELIG BRUKSFØRMÅL	PRIMÆRT Stasjonsbygning: -ekspedisjonslokaler, -Stm.bolig.	SEKUNDÆRT -telegrafistrom, -godsrom	
NÅVÆRENDE BRUKSFØRMÅL	PRIMÆRT Bolighus Relerom, omformerrom	SEKUNDÆRT	ANTALL LEILIGHETER: 1
			ANTALL OVERNATTINGSROM: 0
FORHOLD TIL ANDRE HUS	Del av anlegg, frittstående		
FYSISK MILJØ- SAMMENHENG	Spredt landbruksbebyggelse		

VERNEVERDI	<input type="checkbox"/> PRIO- RITERT	BYGNINGEN PRIORITERES SPESIELT SOM BEVA- RINGSOBJEKT (EVT. INTERN NSB-FREDNING)	<input type="checkbox"/> BYGNINGEN ER FREDET I MEDHOLD AV LOV OM KULTURMINNER
	<input type="checkbox"/> HØY	ENDRINGER SKAL IKKE FORETAS FØR ARKITEKTKONTORET HAR GODKJENT PLANENE. DETTE GJELDER OGSÅ UTSKIFTING AV DØRER, VINDUER, KLEDNING, TAKTEKKING OSV.	
	<input type="checkbox"/> MIDDELS		
	<input checked="" type="checkbox"/> LAV	ENDRINGER KAN FORETAS UTEN GODKJENNING FRA ARKITEKTKONTORET. DET HENVISES TIL GENE- RELLE RÅD OG RETNINGSLINJER.	
	<input type="checkbox"/> INGEN		

DIMENSJONER	HOVEDMÅL M 11,55 x 7,05	BEBYGD AREAL M <sup>2</sup> 90	ANTALL ETASJER 2	BRUTTO GOLVAREAL M <sup>2</sup>
-------------	----------------------------	-----------------------------------	---------------------	------------------------------------

BYGNINGSDEL	TYPE. KONSTRUKSJON	INSTALLASJON	MERKNAD
FUNDAMENT	Betongmur	SKORSTEIN	2 STK.
KJELLER UNDERETASJE	Kjeller, trebjelkelag	ELEKTRISITET	Innlagt
YTTERVEGG	Reisverksplank (?) (Bindingsverk ?)	OPPVARMING	PRIMÆRT: Vedfyring SEKUNDÆRT: Elektrisk
FASADEKLEDNING	Liggende trepanel, weatherboard	VANN	Innlagt
TAKFORM	Valmet	BAD	Innlagt
TAKTEKKING	Skifer "lapp". Sinkplater på stillverksutb.	TOALETT	TYPE: WC ANTALL: 1.

VINDUER	Opprinnelige (m. sprosser, koblete)	DEKOR INNSKRIPSJONER	Ingen
DØRER	Opprinnelige. 1 stk. ny dør (til omformerrom)	INTERIØR	Gammelt trepanel. Platehimlinger.

BYGGEÅR	AR 1950	MERKNAD
TILBYGGING OMBYGGING FLYTTING	AR	ENDRING  Diverse ominnredninger: avdelt og innredet tekniske rom. Dør til kontor (fasade nord) flyttet mot hjørne.

VEDLIKEHOLDS- TILSTAND	TILSTAND:	I GOD STAND	BEGYNNENDE FORFALL	FRAMSKREDET FORFALL	RUIN	EVT. FORFALLSÅRSÅK
	AR:					
	1982	x				Råte i enkelte vinduer ?

FARGESKJEMA	OPPRINNELIG	NÅVÆRENDE	FRAMTIDIG	BYGGHERRE
UTVENDIG VEGG		4B-C3 grågul		NSB
VINDSKIER				ARKITEKT NSB-Ak v/Mads Løken
GERIKTER		ca.Hvit		BYGGMESTER
VINDUER		ca.Hvit		BYGNINGSTYPE
DØRER		5D-E4 gulbrun		STILPREG
HJØRNEBORD				

TEGNINGER (ARKIVHENVISNING)	Ak 8999
ELDRE FOTOGRAF.	

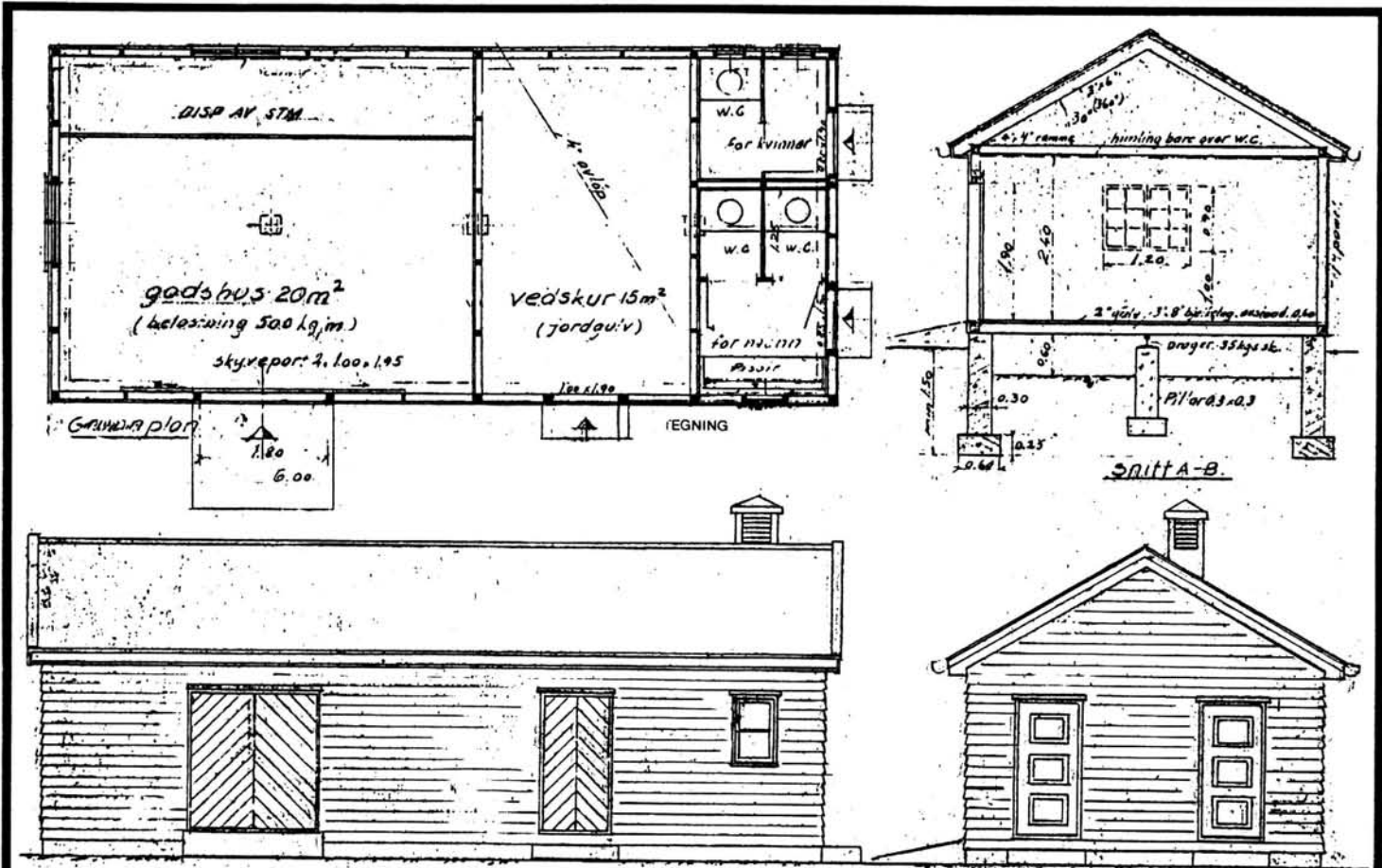
ANDRE OPPLYSNINGER	UTGITT	DATO	REGISTR.	DATO 6.7.82
	RETTELSESB- BLAD	NR	INNFORT DEN	AV
		NR	INNFORT DEN	AV
	NR	INNFORT DEN	AV	



# NSB · REGISTRERING AV BYGNINGER

Bak/Had 0703.79

NAVN BYGNINGENS ART	STEINSRUD STASJON Godshus & Privet	STASJONSNR. 0707	BYGN.NR. 2
BANESTREKNING	070 Eidsvoll - Hamar	KILOMETER 107,50	
KOMMUNE, MATR.NR.	Stange	GÅRDSNR. 174	BRUKSNR. 4
ADRESSE	2310 Stange	DISTRIKT Hamar	



TEGNINGEN VISER: Distriktets tegning, datert 25/8 1951.

Målestokk 1:100

OPPRINNELIG BRUKSFØRMÅL	PRIMÆRT Privet (3 plasser) Godshus	SEKUNDÆRT Vedbu	
NÅVÆRENDE BRUKSFØRMÅL	PRIMÆRT Privet Vedbu	SEKUNDÆRT	ANTALL LEILIGHETER: 0 ANTALL OVERNATTINGSROM: 0
FORHOLD TIL ANDRE HUS	Del av anlegg, frittstående		
FYSISK MILJØ- SAMMENHENG	Spredt landbruksbebyggelse		

VERNEVERDI	<input type="checkbox"/> PRIO- RITERT	BYGNINGEN PRIORITERES SPESIELT SOM BEVA- RINGSOBJEKT (EVT. INTERN NSB-FREDNING)	<input type="checkbox"/> BYGNINGEN ER FREDET I MEDHOLD AV LOV OM KULTURMINNER
	<input type="checkbox"/> HØY	ENDRINGER SKAL IKKE FORETAS FØR ARKITEKTKONTORET HAR GODKJENT PLANENE. DETTE GJELDER OGSÅ UTSKIFTING AV DØRER, VINDUER, KLEDNING, TAKTEKKING OSV.	
	<input type="checkbox"/> MIDDELS		
	<input checked="" type="checkbox"/> LAV	ENDRINGER KAN FORETAS UTEN GODKJENNING FRA ARKITEKTKONTORET. DET HENVISES TIL GENE- RELLE RÅD OG RETNINGSLINJER.	
	<input type="checkbox"/> INGEN		

DIMENSJONER	HØVED'AL M. 11,05 x 5,05	BEBYGD AREAL M <sup>2</sup> 56	ANTALL ETASJER 1	BRUTTO GOLVAREAL M <sup>2</sup>
-------------	--------------------------	--------------------------------	------------------	---------------------------------

BYGNINGSDEL	TYPE, KONSTRUKSJON	INSTALLASJON	MERKNAD
FUNDAMENT	Betongmur	SKORSTEIN	0 STK.
KJELLER UNDERETASJE	1.Kryperom, trebjelkelag. 2.Oppfylt, betong på kult. 3.Oppfylt, jordgulv (vedbu)	ELEKTRISITET	Innlagt
YTTERVEGG		OPPVARMING	PRIMÆRT: Ingen SEKUNDÆRT:
FASADEKLEDNING	Liggende trepanel, weatherboard	VANN	Ikke innlagt
TAKFORM	Saltak	BAD	
TAKTEKKING	Skifer "lapp"	TOALETT	TYPE: Bøttedø ANTALL: 3

VINDUER	Opprinnelige	DEKOR INNSKRIPSJONER	Ingen
DØRER	Opprinnelige	INTERIØR	

BYGGEÅR	ÅR 1954	MERKNAD ?
TILBYGGING OMBYGGING FLYTTING	ÅR	ENDRING

VEDLIKEHOLDS- TILSTAND	TILSTAND, ÅR:	GOD STAND	BEGYNNENDE FORFALL	FRAMSKREDET FORFALL	RUIN	EVT FORFALLSÅRSÅK
	1982	x				Enkelte mekaniske skader, knuste ruter o.l

FARGESKJEMA	OPPRINNELIG	NAVÆRENDE	FRAMTIDIG	BYGGHERRE
UTVENDIG VEGG		4B-C3 grågul		NSB
VINDSKIER		4B-C3		ARKITEKT NSB-Hamar Distrikt ?
GERIKTER		ca.Hvit		BYGGMESTER
VINDUER		ca.Hvit		BYGNINGSTYPE Som Strandlykkja
DØRER		5D-E4 gulbrun		STILPREG
HJØRNEBORD				

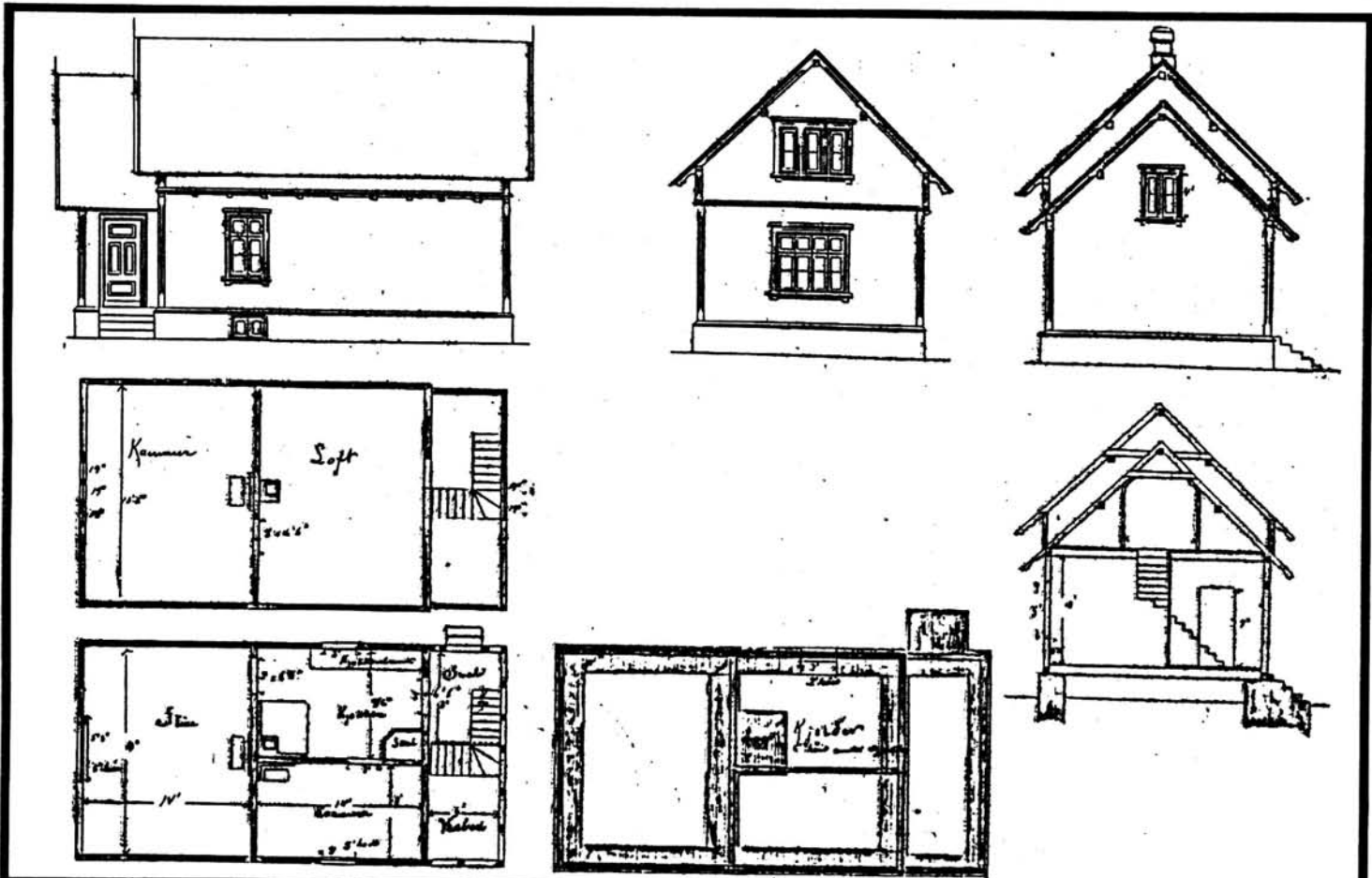
TEGNINGER (ARKIVHENVISNING)	HdB. 2442 -2.
ELDRE FOTOGRAF.	

ANDRE OPPLYSNINGER	UTGITT	DATO	REGISTR.	DATO
				6.7.82
	RETTELSESB-LAD	NR	INNFORT DEN	AV
		NR	INNFORT DEN	AV
		NR	INNFORT DEN	AV

# NSB · REGISTRERING AV BYGNINGER

Bak/Had 0703.79

NAVN BYGNINGENS ART	STEINSRUD STASJON Vokterbolig, bolig	STASJONSNR. 0707	BYGN. NR. 4
BANESTREKNING	070 Eidsvoll - Hamar	KILOMETER 107,44	
KOMMUNE, MATR. NR.	Stange	GÅRDSNR. 174	BRUKSNR. 4
ADRESSE	2310 Stange	DISTRIKT Hamar	



TEGNINGEN VISER: Kopi (transp., udatert) av originaltegn. datert 23/2 1877. Målestokk 1:200

OPPRINNELIG BRUKSFORMÅL	PRIMÆRT Vokterbolig, enkel	SEKUNDÆRT	
NAVÆRENDE BRUKSFORMÅL	PRIMÆRT Ingen, bygninga er under riving	SEKUNDÆRT	ANTALL LEILIGHETER: (1) ANTALL OVERNATTINGSROM: 0
FØRHOLD TIL ANDRE HUS	Del av anlegg, frittstående		
FYSISK MILJØ- SAMMENHENG	Spredt landbruksbebyggelse		

VERNEVERDI	<input type="checkbox"/> PRIO- RITERT	BYGNINGEN PRIORITERES SPESIELT SOM BEVA- RINGSOBJEKT (EVT. INTERN NSB-FREDNING)	<input type="checkbox"/> BYGNINGEN ER FREDET I MEDHOLD AV LOV OM KULTURMINNER
	<input checked="" type="checkbox"/> HØY	ENDRINGER SKAL IKKE FORETAS FØR ARKITEKTKONTORET HAR GODKJENT PLANENE. DETTE GJELDER OGSÅ UTSKIFTING AV DØRER, VINDUER, KLEDNING, TAKTEKKING OSV.	
	<input type="checkbox"/> MIDDELS		
	<input type="checkbox"/> LAV	ENDRINGER KAN FORETAS UTEN GODKJENNING FRA ARKITEKTKONTORET. DET HENVISES TIL GENE- RELLE RÅD OG RETNINGSLINJER.	
	<input type="checkbox"/> INGEN		

DIMENSJONER	HOVED*ÅL M 11,4 x 6,05	BEBYGD AREAL M <sup>2</sup> 69	ANTALL ETASJER 1½	BRUTTO GOLVAREAL M <sup>2</sup>
-------------	---------------------------	-----------------------------------	----------------------	------------------------------------

BYGNINGSDEL	TYPE. KONSTRUKSJON	INSTALLASJON	MERKNAD
FUNDAMENT	Fuget gråsteinsmur	SKORSTEIN	1 STK.
KJELLER UNDERETASJE	Kjeller, trebjelkelag	ELEKTRISITET	Innlagt
		OPPVARMING	PRIMÆRT: SEKUNDÆRT:
YTTERVEGG	Laftet tømmer	VANN	
FASADEKLEDNING	Stående lektepanel	BAD	Ikke innlagt
TAKFORM	Saltak. Ark mot vest	TOALETT	TYPE:
TAKTEKKING	Skifer "lapp"		ANTALL:

VINDUER	Eldre (ikke oppr.) vinduer, m. sprosser. 1 stk. oppr. vindu, på nordgavl.	DEKOR INNSKRIPSJONER	Profilerte sperreender
DØRER	Opprinnelig fyllingsdør	INTERIØR	Paneler, dører m.m. er delvis revet ut.

BYGGEÅR	ÅR 1880	MERKNAD
TILBYGGING OMBYGGING FLYTTING	ÅR	ENDRING Ark mot vest

VEDLIKEHOLDS- TILSTAND	TILSTAND:	I GOD STAND	BEGYNNENDE FORFALL	FRAMSKREDET FORFALL	RUIN	EVT. FORFALLSÅRSÅK
	ÅR:	1982		X		

FARGESKJEMA	OPPRINNELIG	NAVÆRENDE	FRAMTIDIG	BYGGHERRE
UTVENDIG VEGG		1B4 grågul		NSB
VINDSKIER		1B4		ARKITEKT P. A. Blix
GERIKTER		1B4/ca.Hvit		BYGGMESTER
VINDUER		ca.Hvit		BYGNINGSTYPE "Vogterbolignormaler Z, normal fra 1877"
DØRER		1D-E5 grågrønn		
HJØRNEBORD				
				STILPREG

TEGNINGER (ARKIVHENVISNING)	FT no 29 (på kartong) A 142 (transparent kopi)
ELDRE FOTOGRAF	

ANDRE OPPLYSNINGER	BYGNINGA ER UNDER NEDRIVING SOMMEREN 1982. Boligen har ikke hatt bad/toalett	UTGITT	DATO	REGISTR.	DATO 6.7.82
		RETTELSES- BLAD	NR	INNFORT DEN	AV
			NR	INNFORT DEN	AV
			NR	INNFORT DEN	AV

# NSB - REGISTRERING AV BYGNINGER

UTGITT:  
REVIDERT:

STASJONSNR  
0708

STASJON/STREKNING/ANLEGG  
STANGE STASJON


BANE/BILRUTE

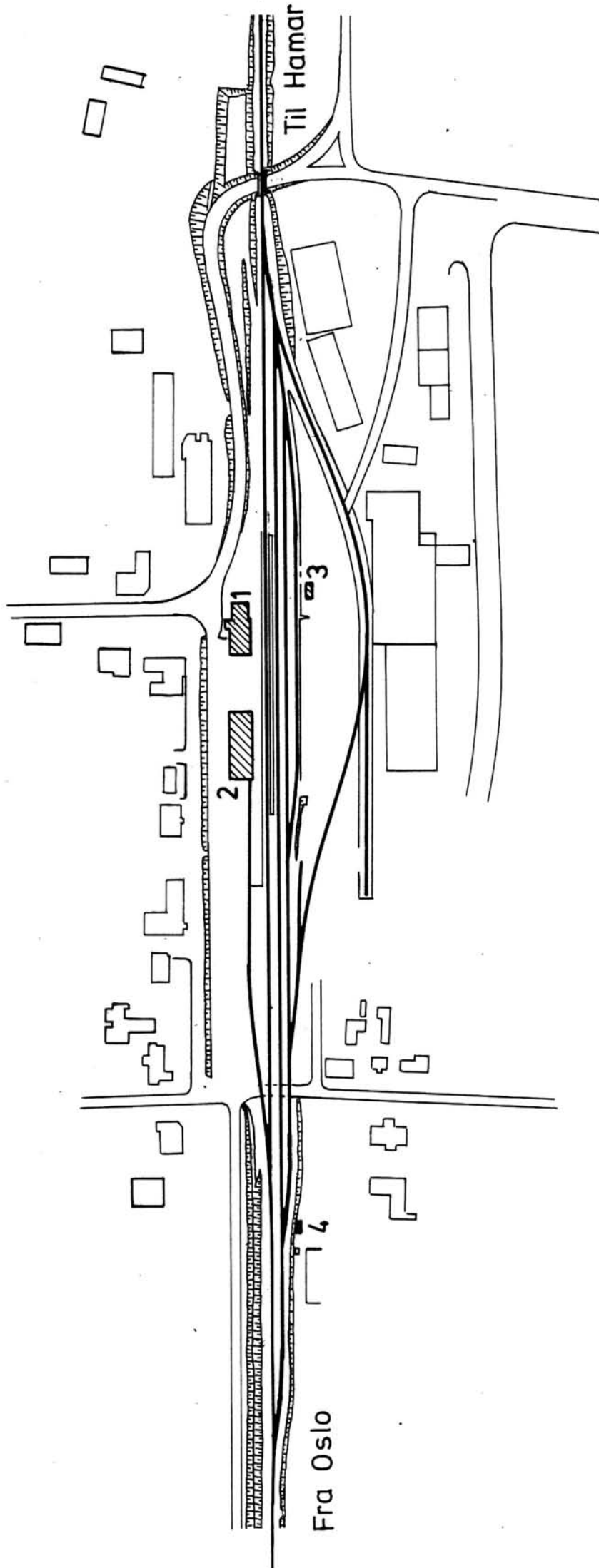
EIDSVOLL - DOMBÅSBANEN

DISTRIKT

HAMAR

BYGN NR	KILOMETER	BYGNINGSTYPE	ADRESSE	MATRIKSEL GNR BNR	BEBYGD AREAL	ETG	BRUTTO GOLVFLATE	HOVED- MATERIALE	BYGGEAR	TEGNINGER ARKIVNR.	MERKNAD	EGET SKJEMA
1	114,44	Stasjonsbygning	2310 Stange	96/120	222	2		Tre	1880	Ak 10829 (FT 44, 45, 46)		X
2	114,38	Godshus	" "	96/120	305	1		Tre	1880	A 616		X
3	114,46	Relehus CTC	" "	96/120	30	1		Mur	1964	Ak 11148	Type 30	
4	114,16	Hvilebu	" "	96/120	29	1		Tre				





SITUASJONS- Stange stasjon	
KART OVER:	
BANE-	STREKNING: 070 Eidsvoll - Hamar
MÅLESTOKK: 1:2500	DATE: juli 1982
UTSNITT AV LINJEKART NR.: HdB 998 · A	
BUSSHOLDEPLASS I DIREKTE TILKNYTNING TIL STASJONEN?	JA <input checked="" type="checkbox"/> NEI <input type="checkbox"/>
DROGJEHOLDEPLASS I DIREKTE TILKNYTNING TIL STASJONEN?	JA <input checked="" type="checkbox"/> NEI <input type="checkbox"/>

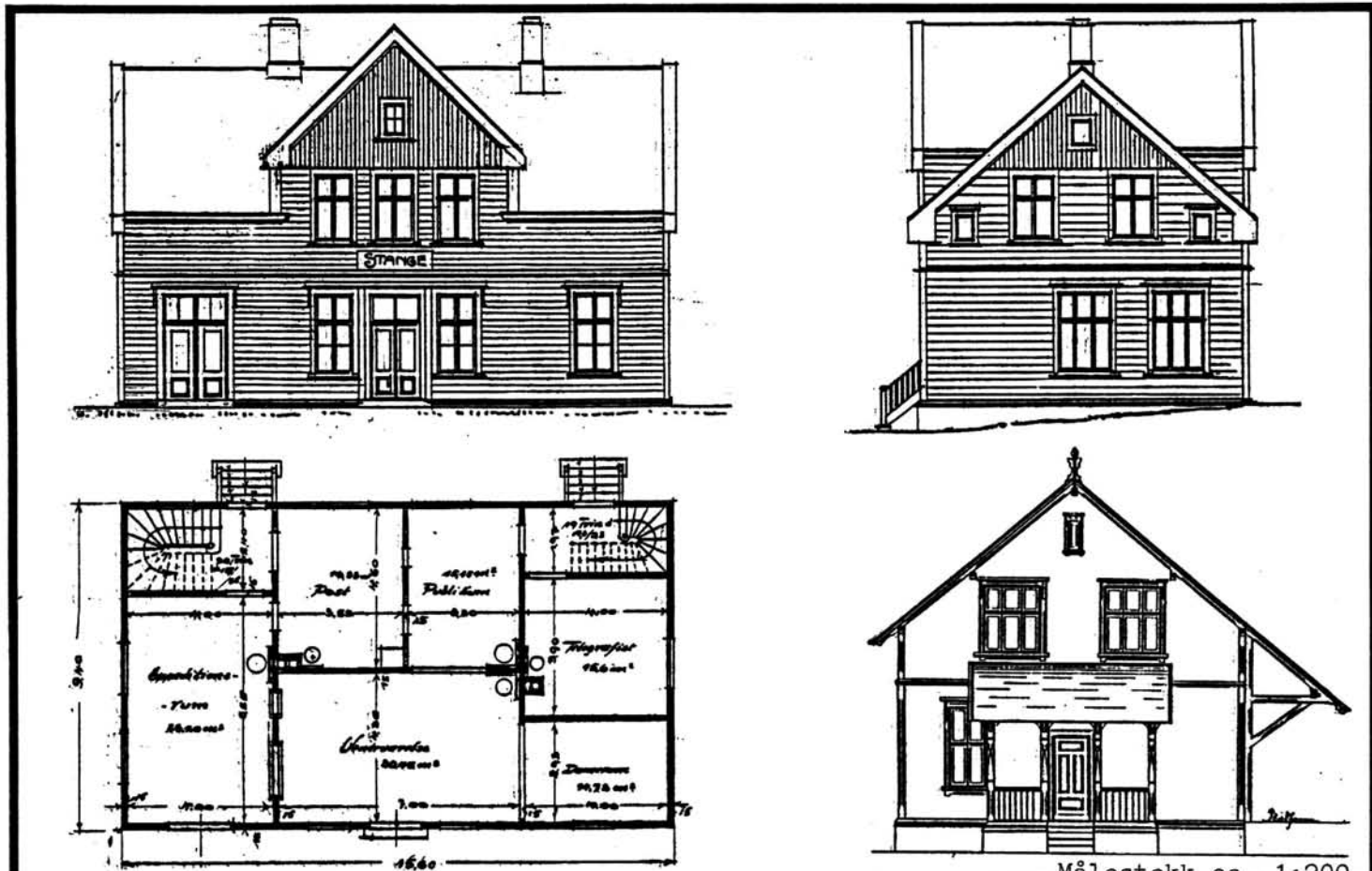




# NSB · REGISTRERING AV BYGNINGER

Bak/Had 0703.79

NAVN BYGNINGENS ART	STANGE STASJON Stasjonsbygning	STASJONSNR. 0708	BYGN. NR. 1
BANESTREKNING	070 Eidsvoll - Hamar	KILOMETER 114,44	
KOMMUNE. MATR. NR.	Stange	GÅRDSNR. 96	BRUKSNR. 120
ADRESSE	2310 Stange	DISTRIKT Hamar	



TEGNINGEN VISER: Endringstegninger, datert August 1910, + Orig. tegn. datert 6/3 1877.

OPPRINNELIG BRUKSFORMÅL	PRIMÆRT Stasjonsbygning: -ekspedisjonslokaler, -Stm.bolig,	SEKUNDÆRT -telegrafistrom	
NAVÆRENDE BRUKSFORMÅL	PRIMÆRT Stasjonsbygning: -ekspedisjonslokaler, -Stm.bolig	SEKUNDÆRT -tilfluktsrom i kjeller	ANTALL LEILIGHETER: 1 ANTALL OVERNATTINGSROM: 0
FORHOLD TIL ANDRE HUS	Del av anlegg, frittstående		
FYSISK MILJØ- SAMMENHENG	Mindre tettsted, stasjonsby		

VERNEVERDI	<input type="checkbox"/> PRIO- RITERT	BYGNINGEN PRIORITERES SPESIELT SOM BEVA- RINGSOBJEKT (EVT. INTERN NSB-FREDNING)	<input type="checkbox"/> BYGNINGEN ER FREDET I MEDHOLD AV LOV OM KULTURMINNER
	<input type="checkbox"/> HØY	ENDRINGER SKAL IKKE FORETAS FØR ARKITEKTKONTORET HAR GODKJENT PLANENE. DETTE GJELDER OGSÅ UTSKIFTING AV DØRER, VINDUER, KLEDNING, TAKTEKKING OSV.	
	<input checked="" type="checkbox"/> MIDDELS		
	<input type="checkbox"/> LAV	ENDRINGER KAN FORETAS UTEN GODKJENNING FRA ARKITEKTKONTORET. DET HENVISES TIL GENE- RELLE RÅD OG RETNINGSLINJER.	
	<input type="checkbox"/> INGEN		

DIMENSJONER	HØVED'IAL M 15,6 (+8,5) x 9,4	BEBYGD AREAL M <sup>2</sup> 222	ANTALL ETASJER 2	BRUTTO GOLVAREAL M <sup>2</sup>
-------------	----------------------------------	------------------------------------	---------------------	------------------------------------

BYGNINGSDEL	TYPE, KONSTRUKSJON	INSTALLASJON	MERKNAD
FUNDAMENT	1.Fuget gråsteinsmur 2.Betongmur (tilbygget)	SKORSTEIN	2 STK.
		ELEKTRISITET	Innlagt
KJELLER UNDERETASJE	1.Kjeller, trebjelkelag 2.Kjeller, betongdekke (tilbygget)	OPPVARMING	PRIMÆRT: Olje sentralfyr SEKUNDÆRT:
		VANN	Innlagt
YTTERVEGG	1.Laftet tømmer 2.Bindingsverk (tilbygget)	BAD	Bad i leil. Dusj i kj.
FASADEKLEDNING	1.Liggende vestlandspanel, profilert (delvis som staff). 2.Stående tømmermannspanel	TOALETT	TYPE: WC ANTALL: 6
TAKFORM	Saltak. Ark mot begge langsider		
TAKTEKKING	1.Ski fer "fasett". 2.Asbestsementski fer		

VINDUER	Forandret	DEKOR INNSKRIPSJONER	Profilert båndgesims v. etg.- skille.
DØRER	Skiftet	INTERIØR	Modernisert, platekledt. Parkettgulv i 1.etg., kontorer.

BYGGEÅR	ÅR	MERKNAD
	1880	
TILBYGGING OMBYGGING FLYTTING	ÅR	ENDRING
	1911	1.etg. ominnredet: Nytt ekspedisjonskontor, postkontor. Påbygd arker, leiligheten i sin helhet flyttet opp i 2.etg. Nye trapper.
	1956	1.etg. ominnredet: Kontorarealet utvidet. Tilbygg med nytt venterom og toalettanlegg. Innredet bad/WC i leilighet.

VEDLIKEHOLDS- TILSTAND	TILSTAND: ÅR:	I GOD STAND	BEGYNNENDE FORFALL	FRAMSKREDET FORFALL	RUIN	EVT. FORFALLSÅRSÅK
	1982	x				Malingslitasje. Råte i vannbord.

FARGESKJEMA	OPPRINNELIG	NAVÆRENDE	FRAMTIDIG	BYGGHERRER
UTVENDIG VEGG		4-5C3 beige		NSB
VINDSKIER		6D4 lysebrun		ARKITEKT P.A.Blix. Forandr. 1911 v/Harald Kaas, NSB-Bd.
GERIKTER		ca.Hvit		BYGGMESTER
VINDUER		ca.Hvit		
DØRER		6D4		BYGNINGSTYPE "Mellestation 2. klasse, normal fra 1877"
HJØRNEBORD		4-5C3		STILPREG

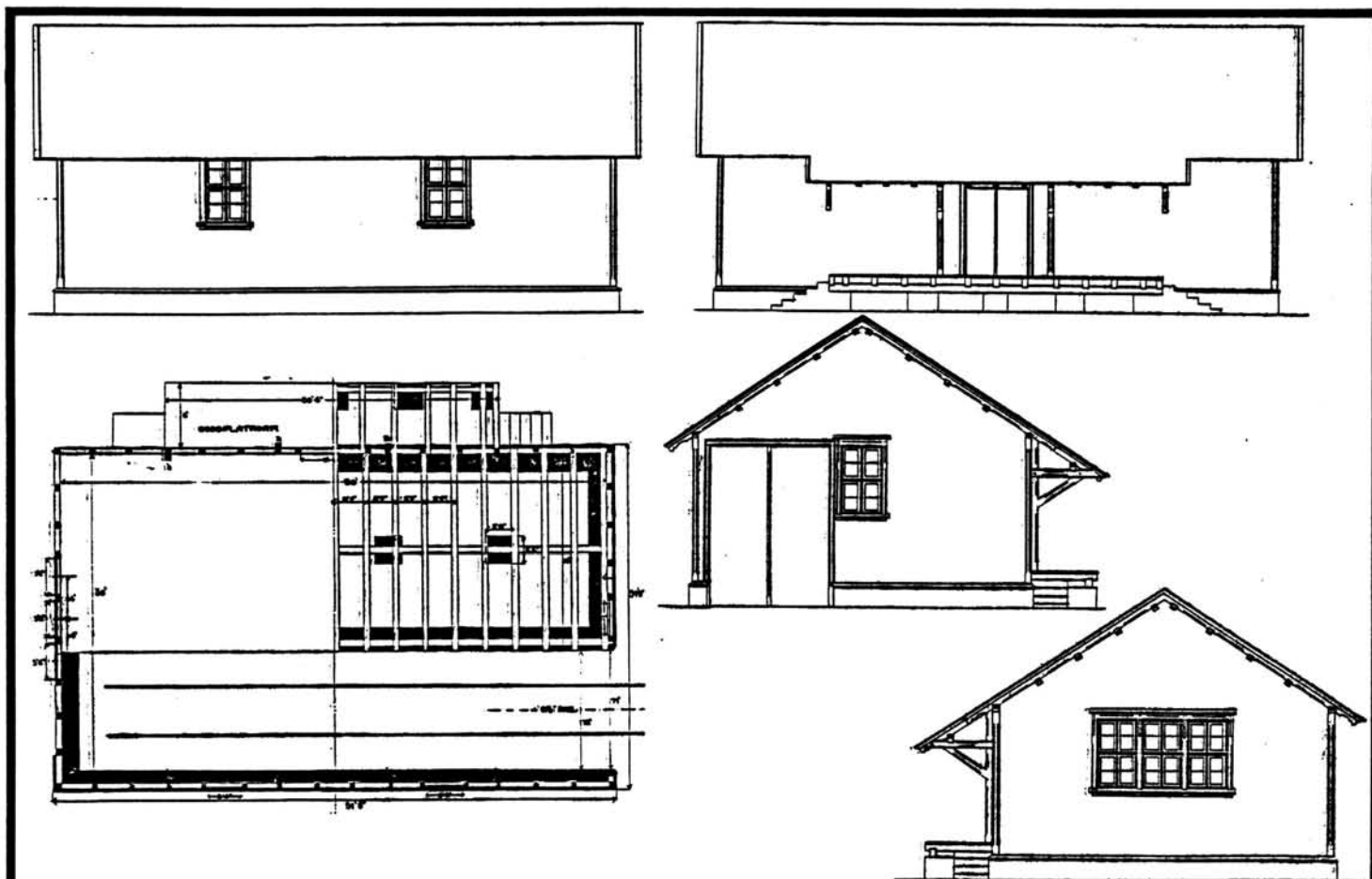
TEGNINGER (ARKIVHENVISNING)	FT no 44, 45, 46 (originaler på kartong) Ak 10829 (mappe inneholdende endr.tegninger fra 1911 (Bd 233) og 1956).
ELDRE FOTOGRAF.	

ANDRE OPPLYSNINGER	Tilfluksrom i kjeller.	UTGITT	DATO	REGISTR.	DATO
					7.7.82
		RETTELSES- BLAD	NR	INNFORT DEN	AV
			NR	INNFORT DEN	AV
NR	INNFORT DEN		AV		

# NSB · REGISTRERING AV BYGNINGER

Bak/Had 0703.79

NAV BYGNINGENS ART	STANGE STASJON Godshus	STASJONSNR. 0708	BYGN.NR. 2
BANESTREKNING	070 Eidsvoll - Hamar	KILOMETER 114,38	
KOMMUNE.MATR.NR.	Stange	GÅRDSNR. 96	BRUKSNR. 120
ADRESSE	2310 Stange	DISTRIKT Hamar	



TEGNINGEN VISER: Originaltegninger, datert 1/8 og 2/8 1877.

Målestokk 1:200.

OPPRINNELIG BRUKSFØRMÅL	PRIMÆRT Godshus ("med spor for 2 vogne")	SEKUNDÆRT	
NAVÆRENDE BRUKSFØRMÅL	PRIMÆRT Godshus (NSB og Linjegods)	SEKUNDÆRT Lager (Stange Elektriske)	ANTALL LEILIGHETER: 0 ANTALL OVERNATTINGSROM: 0
FORHOLD TIL ANDRE HUS	Del av anlegg, frittstående		
FYSISK MILJØ- SAMMENHENG	Mindre tettsted, stasjonsby		

VERNEVERDI	<input type="checkbox"/>	PRIORITERT	BYGNINGEN PRIORITERES SPESIELT SOM BEVARINGSOBJEKT (EVT. INTERN NSB-FREDNING)	<input type="checkbox"/>	BYGNINGEN ER FREDET I MEDHOLD AV LOV OM KULTURMINNER
	<input checked="" type="checkbox"/>	HØY	ENDRINGER SKAL IKKE FORETAS FØR ARKITEKTKONTORET HAR GODKJENT PLANENE. DETTE GJELDER OGSÅ UTSKIFTING AV DØRER, VINDUER, KLEDNING, TAKTEKKING OSV.		
	<input type="checkbox"/>	MIDDELS			
	<input type="checkbox"/>	LAV	ENDRINGER KAN FORETAS UTEN GODKJENNING FRA ARKITEKTKONTORET. DET HENVISES TIL GENERELLE RÅD OG RETNINGSLINJER.		
	<input type="checkbox"/>	INGEN			

DIMENSJONER	HØVED*1AL M 30,5 x 9,95	BEBYGD AREAL M <sup>2</sup> 305	ANTALL ETASJER 1	BRUTTO GOLVAREAL M <sup>2</sup>
-------------	----------------------------	------------------------------------	---------------------	------------------------------------

BYGNINGSDEL	TYPE.KONSTRUKSJON	INSTALLASJON	MERKNAD
FUNDAMENT	Gråsteinsmur, delvis fuget	SKORSTEIN .	0 STK.
KJELLER UNDERETASJE	Kryperom, trebjelkelag	ELEKTRISITET	Innlagt
YTTERVEGG	Bindingsverk	OPPVARMING	PRIMÆRT: Ingen SEKUNDÆRT:
FASADEKLEDNING	Liggende trepanel, vestlandspanel m. høvlet staffprofil	VANN	Ikke innlagt
TAKFORM	Saltak	BAD	
TAKTEKKING	Ski fer "fasett"	TOALETT	TYPE: ANTALL: 0

VINDUER	Opprinnelige (m. småruter)	DEKOR INNSKRIPSJONER	Profilerte sperreender og konsoller
DØRER	Gamle skyveporter	INTERIØR	

BYGGEÅR	ÅR 1880	MERKNAD
TILBYGGING OMBYGGING FLYTTING	ÅR	ENDRING Forlenget mot sør, samme hovedform. Sporet fjernet, port tettet.

VEDLIKEHOLDS- TILSTAND	TILSTAND:	I GOD STAND	BEGYNNENDE FORFALL	FRAMSKREDET FORFALL	RUIN	EVT. FORFALLSÅRSÅK
	ÅR:	1982	X			

FARGESKJEMA	OPPRINNELIG	NAVERENDE	FRAMTIDIG	BYGGHERRE
UTVENDIG VEGG		4-5C3 beige		NSB
VINDSKIER		6D4 lysebrun		ARKITEKT P. A. Blix
GERIKTER		4-5C3		BYGGMESTER
VINDUER		4-5C3		BYGNINGSTYPE "Godshus for Mellestati- oner 2. klasse"
DØRER		6D4		STILPREG
HJØRNEBORD		4-5C3		

TEGNINGER (ARKIVHENVISNING)	A 616 og A 617 (mapper inneholdende transp. kopier av originaltegningene FT no 71, 72).
ELDRE FOTOGRAF.	


ANDRE OPPLYSNINGER	Sporet, samt port på gavlvegg, er fjernet.	UTGITT	DATO	REGISTR.	DATO 7.7.82
		RETTELSES- BLAD	NR	INNFORT DEN	AV
			NR	INNFORT DEN	AV
		NR	INNFORT DEN	AV	

# NSB - REGISTRERING AV BYGNINGER

UTGITT:  
REVIDERT:

STASJONSNR	STASJON/STREKNING/ANLEGG 0708 STANGE - 0709 OTTESTAD	BANE/BILROUTE EIDSVOLL - DOMBÅSBANEN	DISTRIKT HAMAR
------------	---	---	-------------------

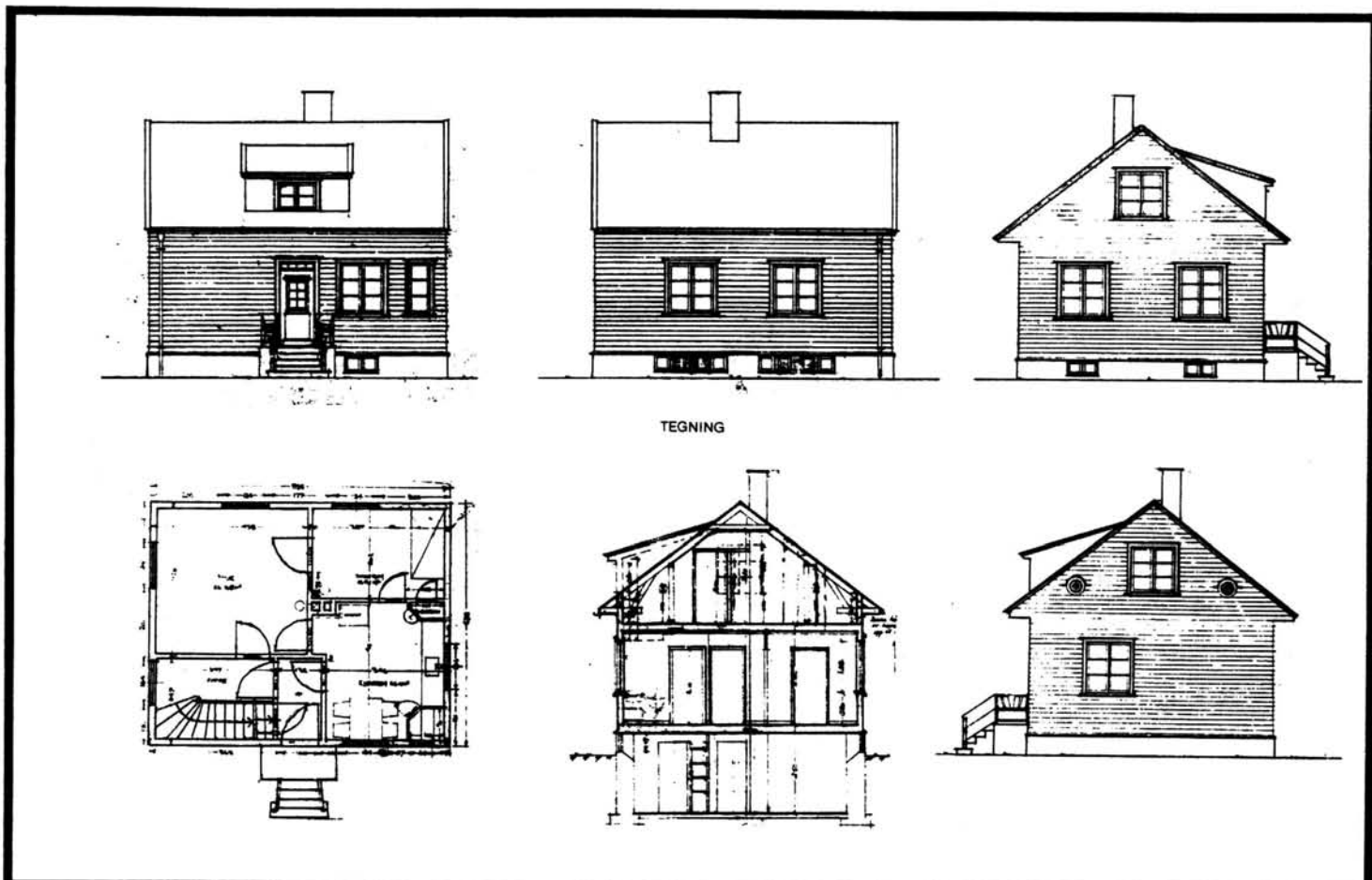
BYGN NR	KILOMETER	BYGNINGSTYPE	ADRESSE	MATTRIKKEL GNR BNR	BEBYGD AREAL	ETG	BRUTTO GOLVFLATE	HOVED-MATERIALE	BYGGEAR	TEGNINGER ARKIVNR	MERKNAD	EGET SKIEMA
	115,21	Vokterbolig	Godager, 2310 Stange		56	1½		Tre	1947	Ak 8647	Type "Familie- bolig Nelaug"	X
	115,22	Uthus	Godager, " "		12	1		Tre	1947			



# NSB · REGISTRERING AV BYGNINGER

Bak/Had 0703.79

NAVN BYGNINGENS ART	GODAGER VOKTERBOLIG Bolig	STASJONSNR.	BYGN.NR.
BANESTREKNING	070 Eidsvoll - Hamar	KILOMETER	115,21
KOMMUNE.MATR.NR.	Stange	GÅRDSNR.	BRUKSNR.
ADRESSE	2310 Stange	DISTRIKT	Hamar



TEGNING

TEGNINGEN VISER: Originaltegninger, datert 15/7, 16/7 og 13/8 1943. Målestokk 1:200.

OPPRINNELIG BRUKSFØRMÅL	PRIMÆRT Vokterbolig, enkel	SEKUNDÆRT	
NÅVÆRENDE BRUKSFØRMÅL	PRIMÆRT Bolighus	SEKUNDÆRT	ANTALL LEILIGHETER: 1 ANTALL OVERNATTINGSROM: 0
FORHOLD TIL ANDRE HUS	Del av anlegg, frittstående		
FYSISK MILJØ- SAMMENHENG	Landbruksbebyggelse		

VERNEVERDI	<input type="checkbox"/>	PRIO- RITERT	BYGNINGEN PRIORITERES SPESIELT SOM BEVA- RINGSOBJEKT (EVT. INTERN NSB-FREDNING)	<input type="checkbox"/>	BYGNINGEN ER FREDET I MEDHOLD AV LOV OM KULTURMINNER
	<input type="checkbox"/>	HØY	ENDRINGER SKAL IKKE FORETAS FØR ARKITEKTKONTORET HAR GODKJENT PLANENE. DETTE GJELDER OGSÅ UTSKIFTING AV DØRER, VINDUER, KLEDNING, TAKTEKKING OSV.		
	<input type="checkbox"/>	MIDDELS			
	<input checked="" type="checkbox"/>	LAV	ENDRINGER KAN FORETAS UTEN GODKJENNING FRA ARKITEKTKONTORET. DET HENVISES TIL GENE- RELLE RÅD OG RETNINGSLINJER.		
<input type="checkbox"/>	INGEN				

DIMENSJONER	HØVED*1AL M 8,25 x 6,75	BEBYGD AREAL M <sup>2</sup> 56	ANTALL ETASJER 1½	BRUTTO GOLVAREAL M <sup>2</sup>
-------------	----------------------------	-----------------------------------	----------------------	------------------------------------

BYGNINGSDEL	TYPE.KONSTRUKSJON	INSTALLASJON	MERKNAD
FUNDAMENT	Betongmur, delvis støpt oppå en gammel grunnmur av gråstein. Støpt sistene i kj.	SKORSTEIN	1 STK.
		ELEKTRISITET	Innlagt
KJELLER UNDERETASJE	Kjeller, trebjelkelag	OPPVARMING	PRIMÆRT: Oljekamin. SEKUNDÆRT: Elektrisk. Vedfyring
YTTERVEGG	Bindingsverk (?) (skumplast skal være inn- (Reisverksplank ?) blåst i 1961).	VANN	Innlagt
FASADEKLEDNING	Liggende trepanel, weatherboard	BAD	Innlagt (i 2.etg.)
TAKFORM	Saltak. Taklett mot nord	TOALETT	TYPE: WC ANTALL: 1
TAKTEKKING	Skifer, i løpeforbandt		

VINDUER	Opprinnelige (m. sprosser)	DEKOR INNSKRIPSJONER	2 stk. runde loftsglugger
DØRER	Opprinnelig (fyllingsdør, panelt og med glassfelt.)	INTERIØR	Stua platekledt, forøvrig trepanel. Fyllingsdører.

BYGGEGÅR	AR	MERKNAD
	1947	
TILBYGGING OMBYGGING FLYTTING	AR	ENDRING

VEDLIKEHOLDS- TILSTAND	TILSTAND:	I GOD STAND	BEGYNNENDE FORFALL	FRAMSKREDET FORFALL	RUIN	EVT FORFALLSÅRSÅK
	AR:					
	1982	x				

FARGESKJEMA	OPPRINNELIG	NAVÆRENDE	FRAMTIDIG	BYGGHERRE
UTVENDIG VEGG		5D4-5 lysebrun		NSB
VINDSKIER		5D4-5 / ca.Hvit		ARKITEKT NSB-Ak v/ Gudmund Hoel & Hemstad (?)
GERIKTER		ca.Hvit		BYGGMESTER
VINDUER		ca.Hvit		BYGNINGSTYPE "Familiebolig Nelaug", oppført v. Nelaug og Krosser STILPREG
DØRER		6-7D7 lysebrun		
HJØRNEBORD				

TEGNINGER (ARKIVHENVISNING)	Ak 8647
ELDRE FOTOGRAF	

ANDRE OPPLYSNINGER	UTGITT	DATO	REGISTR.	DATO	
				7.7.82	
	RETTELSES- BLAD	NR	INNFORT DEN	AV	
		NR	INNFORT DEN	AV	
NR #		INNFORT DEN	AV		




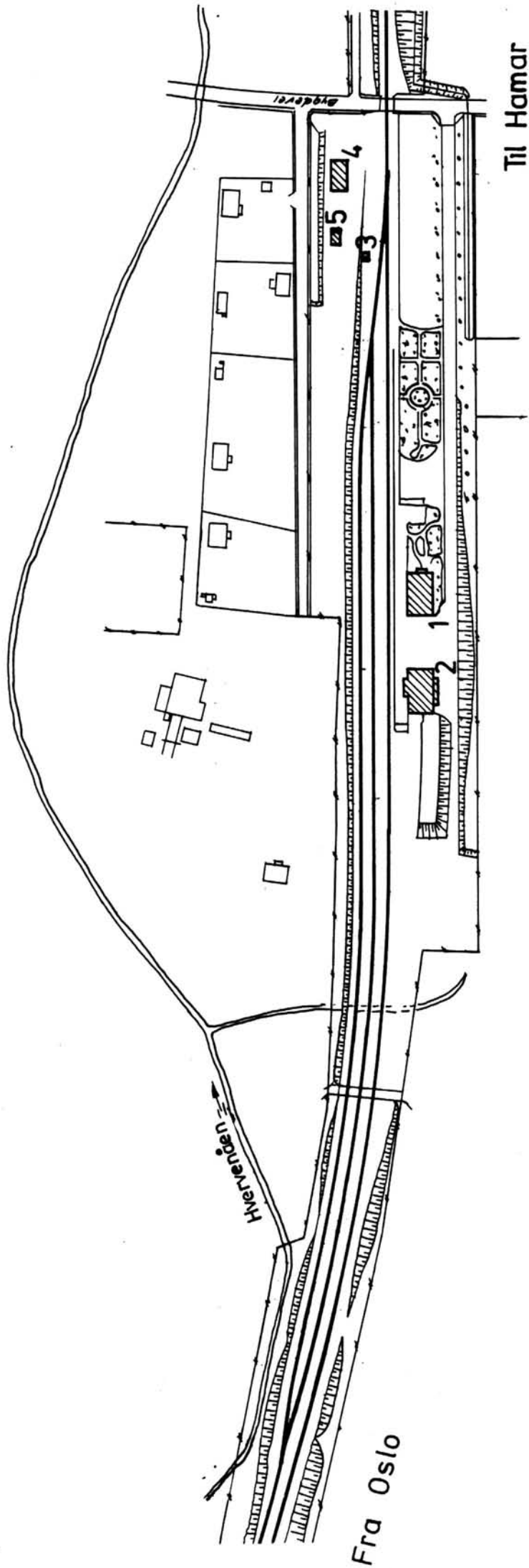
# NSB · REGISTRERING AV BYGNINGER

UTGITT:  
REVIDERT:


STASJONSNR 0709	STASJON/STREKNING/ANLEGG OTTESTAD STASJON	BANE/BILROUTE EIDSVOLL - DOMBÅSBANEN	DISTRIKT HAMAR
--------------------	--	---	-------------------

BYGN NR	KILOMETER	BYGNINGSTYPE	ADRESSE	MATRIKEL GNR BNR	BEBYGD AREAL	ETG	BRUTTO GOLVFLATE	HØVED- MATERIALE	BYGGEGAR	TEGNINGER ARKIVNR.	MERKNAD	EGET SKJEMA
1	119,31	Stasjonsbygning	2312 Ottestad	31/4	159	2	.	Tre	1880	Ak 9801	Mellemstation 2. klasse, ombygd	X
2	119,23	Godshus	"	31/4	158	1		Tre	1880	A 616 A 617		X
3	119,39	Trallebu	"	31/4	6	1		Tre				
4	119,42	Vokterbolig	"	31/4	69	1½		Tre	1880	A 142 FT no 29	Vogterbolig- normaler Z	X
5	119,40	Uthus	"	31/4	24	1		Tre				





SITUASJONS- Ottestad stasjon	
KART OVER:	
BANE-	STREKNING: 070 Eidsvoll - Hamar
MÅLSTOKK: 1:2000	DATE: juli 1982
UTSNITT AV LINJEMAPPE NR.: HdB 2305 b	
BUSSHOLDEPLASS I DIREKTE	JA <input type="radio"/> NEI <input checked="" type="radio"/>
TILKNYTNING TIL STASJONEN?	JA <input type="radio"/> NEI <input checked="" type="radio"/>
DROJENHOLDEPLASS I DIREKTE	JA <input type="radio"/> NEI <input checked="" type="radio"/>
TILKNYTNING TIL STASJONEN?	JA <input type="radio"/> NEI <input checked="" type="radio"/>



# NSB · REGISTRERING AV BYGNINGER

Bak/Had 0703.79

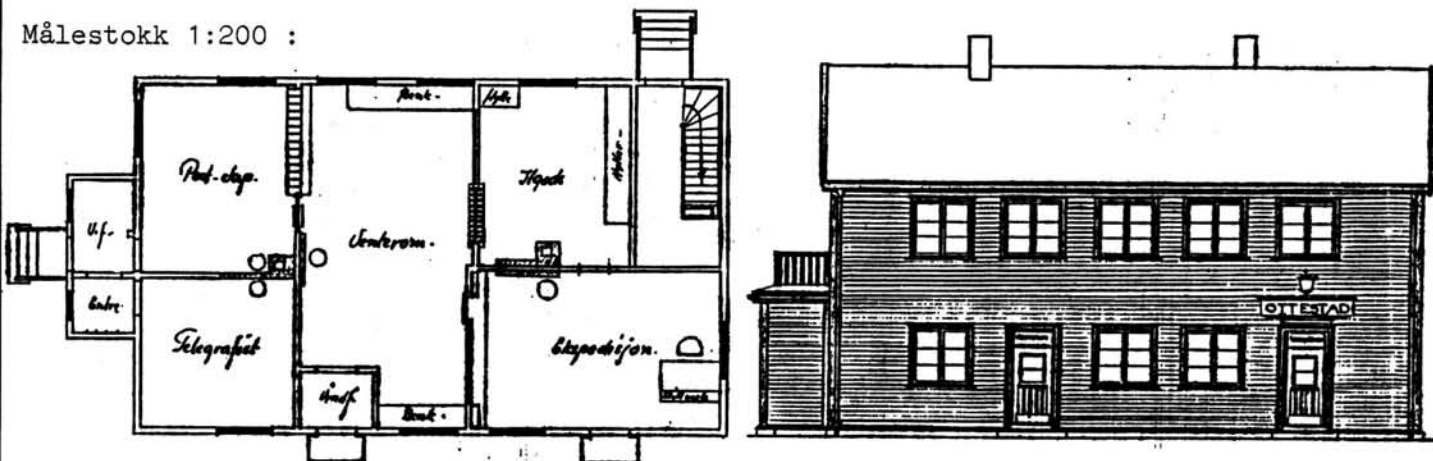
NAVN BYGNINGENS ART	OTTESTAD STASJON Stasjonsbygning	STASJONSNR. 0709	BYGN.NR. 1
BANESTREKNING	070 Eidsvoll - Hamar	KILOMETER 119,31	
KOMMUNE, MATR.NR.	Stange	GÅRDSNR. 31	BRUKSNR. 4
ADRESSE	2312 Ottestad	DISTRIKT Hamar	



Målestokk 1:250 :



Målestokk 1:200 :



TEGNINGEN VISER: Originaltegn. datert 26/2 & 6/3 1877, +Endringstegn. dat. 23/9 1948.

OPPRINNELIG BRUKSFORMÅL	PRIMÆRT Stasjonsbygning: -ekspedisjonslikaler, -Stm.bolig.	SEKUNDÆRT -telegrafistrom	
NÅVÆRENDE BRUKSFORMÅL	PRIMÆRT Bolighus Hvilerom Relerom CTC	SEKUNDÆRT	ANTALL LEILIGHETER: 1 ANTALL OVERNATTINGSROM: 0
FORHOLD TIL ANDRE HUS	Del av anlegg, frittstående		
FYSISK MILJØ- SAMMENHENG	Landbruksbebyggelse		

VERNEVERDI	<input type="checkbox"/> PRIO- RITERT	BYGNINGEN PRIORITERES SPESIELT SOM BEVA- RINGSOBJEKT (EVT. INTERN NSB-FREDNING)	<input type="checkbox"/> BYGNINGEN ER FREDET I MEDHOLD AV LOV OM KULTURMINNER
	<input type="checkbox"/> HØY	ENDRINGER SKAL IKKE FORETAS FØR ARKITEKTKONTORET HAR GODKJENT PLANENE. DETTE GJELDER OSÅ UTSKIFTING AV DØRER, VINDUER, KLEDNING, TAKTEKKING OSV.	
	<input type="checkbox"/> MIDDELS		
	<input type="checkbox"/> LAV	ENDRINGER KAN FORETAS UTEN GODKJENNING FRA ARKITEKTKONTORET. DET HENVISES TIL GENE- RELLE RÅD OG RETNINGSLINJER.	
	<input type="checkbox"/> INGEN		

DIMENSJONER	HOVEDÅL M 15,7 x 9,4	BEBYGD AREAL M <sup>2</sup> 159	ANTALL ETASJER 2	BRUTTO GOLVAREAL M <sup>2</sup>
-------------	-------------------------	------------------------------------	---------------------	------------------------------------

BYGNINGSDEL	TYPE.KONSTRUKSJON	INSTALLASJON	MERKNAD
FUNDAMENT	Fuget gråsteinsmur	SKORSTEIN	2 STK.
		ELEKTRISITET	Innlagt
KJELLER UNDERETASJE	Kjeller, trebjelkelag. Murt sisternerne.	OPPVARMING	PRIMÆRT: Parafin SEKUNDÆRT: Ved. Elektrisk
YTTERVEGG	1.Laftet tømmer. 2.Bindingsverk (2.etg.)	VANN	Innlagt
FASADEKLEDNING	Liggende trepanel, weatherboard	BAD	Innlagt
TAKFORM	Saltak	TOALET	TYPE: WC ANTALL: 2
TAKTEKKING	Flat sementtakstein		

VINDUER	Skiftet ved ombygging (m. sprosser)	DEKOR INNSKRIPSJONER	Ingen
DØRER	Skiftet til leilighet og veranda. Gamle dører mot plattform.	INTERIØR	I 1.etg. gammel trepanel og himling. Leiligheten modernisert, pl.kl.

BYGGEÅR	ÅR 1880	MERKNAD
TILBYGGING OMBYGGING FLYTTING	ÅR 1949	ENDRING Full 2.etg. påbygd, 1.etg. omunnredet. Eksteriøret forandret. Innredet relerom. Avdelt rom til toalett i 1.etg.

VEDLIKEHOLDS- TILSTAND	TILSTAND. ÅR:	I GOD STAND	BEGYNNENDE FORFALL	FRAMSKREDET FORFALL	RUIJN	EVT. FORFALLSÅRSÅK
	1982	x				Råte i vannbord (?), vinduer vestfasade.

FARGESKJEMA	OPPRINNELIG	NAVERENDE	FRAMTIDIG	BYGGHERRE
UTVENDIG VEGG		1C3 grågrønn		NSB
VINDSKIER		5-4C4 / ca.Hvit		ARKITEKT P.A.Blix. Forandring 1949 v/NSB-Ak, B.F.Baastad
GERIKTER		5-4C4 brunoransj		BYGGMESTER
VINDUER		ca.Hvit		
DØRER		5-4C4 / brunbeis		BYGNINGSTYPE "Mellemstation 2. klasse, normal fra 1877"
HJØRNEBORD		1C3		STILPREG

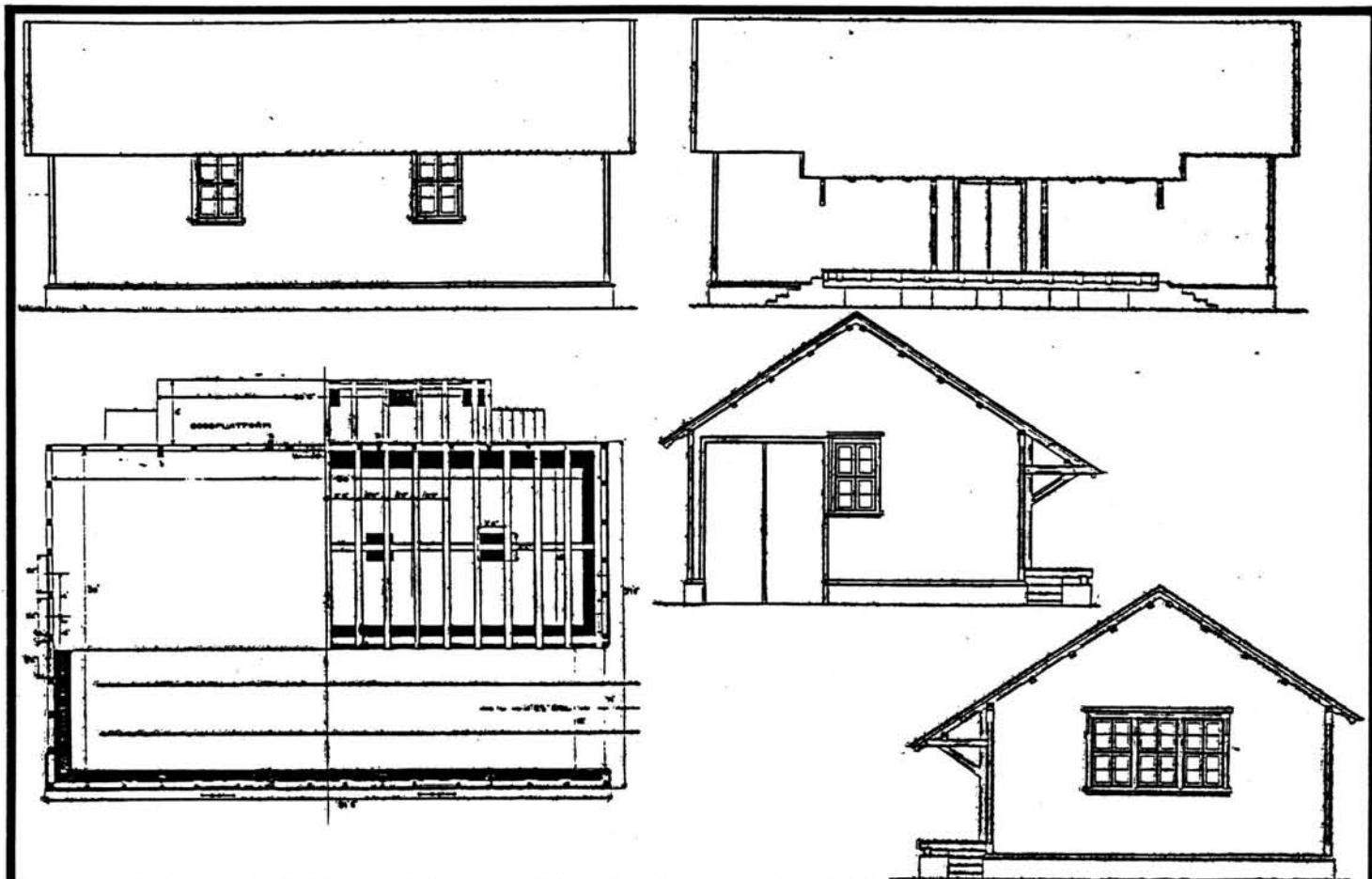

TEGNINGER (ARKIVHENVISNING)	Ak 9801 FT no 44, 45, 46 (originaler på kartong)
ELDRE FOTOGRAF.	

ANDRE OPPLYSNINGER	UTGITT	DATO	REGISTR.	DATO
				7.7.82
	RETTELSES- BLAD	NR	INNFORT DEN	AV
		NR	INNFORT DEN	AV
NR		INNFORT DEN	AV	

# NSB · REGISTRERING AV BYGNINGER

Bak/Had 0703.79

NAVN BYGNINGENS ART	OTTESTAD STASJON Godshus	STASJONSNR. 0709	BYGN. NR. 2
BANESTREKNING	070 Eidsvoll - Hamar	KILOMETER 119,23	
KOMMUNE, MATR. NR.	Stange	GÅRDSNR. 31	BRUKSNR. 4
ADRESSE	2312 Ottestad	DISTRIKT Hamar	



TEGNINGEN VISER: Originaltegninger, datert 1/8 og 2/8 1877.

Målestokk 1:200

OPPRINNELIG BRUKSFORMÅL	PRIMÆRT Godshus ("med spor for 2 vogne")	SEKUNDÆRT	
NAVÆRENDE BRUKSFORMÅL	PRIMÆRT Lager/industri lokale (Hamar og omland returfibersentral)	SEKUNDÆRT	ANTALL LEILIGHETER: 0 ANTALL OVERNATTINGSROM: 0
FØRHOLD TIL ANDRE HUS	Del av anlegg, frittstående		
FYSISK MILJØ- SAMMENHENG	Landbruksbebyggelse		

VERNEVERDI	<input type="checkbox"/> PRIO- RITERT	BYGNINGEN PRIORITERES SPESIELT SOM BEVA- RINGSOBJEKT (EVT. INTERN NSB-FREDNING)	<input type="checkbox"/> BYGNINGEN ER FREDET I MEDHOLD AV LOV OM KULTURMINNER
	<input checked="" type="checkbox"/> HØY	ENDRINGER SKAL IKKE FORETAS FØR ARKITEKTKONTORET HAR GODKJENT PLANENE. DETTE GJELDER OGSÅ UTSKIFTING AV DØRER, VINDUER, KLEDNING, TAKTEKKING OSV.	
	<input type="checkbox"/> MIDDELS		
	<input type="checkbox"/> LAV	ENDRINGER KAN FORETAS UTEN GODKJENNING FRA ARKITEKTKONTORET. DET HENVISES TIL GENE- RELLE RÅD OG RETNINGSLINJER.	
	<input type="checkbox"/> INGEN		

DIMENSJONER	HØVED'IAL M 16,2 x 9.95	BEBYGD AREAL M <sup>2</sup> 158	ANTALL ETASJER 1	BRUTTO GOLVAREAL M <sup>2</sup>
-------------	----------------------------	------------------------------------	---------------------	------------------------------------

BYGNINGSDEL	TYPE.KONSTRUKSJON	INSTALLASJON	MERKNAD
FUNDAMENT	Fuget gråsteinsmur	SKORSTEIN	0 STK.
KJELLER UNDERETASJE	Kryperom, trebjelkelag	ELEKTRISITET	Innlagt
YTTERVEGG	Bindingsverk	OPPVARMING	PRIMÆRT: Ingen SEKUNDÆRT:
FASADEKLEDNING	Liggende trepanel (vestlandspanel) med staffprofil	VANN	Ikke innlagt
TAKFORM	Saltak	BAD	
TAKTEKKING	Skifer "fasett"	TOALETT	TYPE: ANTALL: 0

VINDUER	Opprinnelige (m. småruter)	DEKOR INNSKRIPSJONER	Profilerte sperrender og kon- soller. Profilerte knekter til vannbord/gerikter.
DØRER	Gamle porter	INTERIØR	

BYGGEÅR	AR 1880	MERKNAD
TILBYGGING OMBYGGING FLYTTING	AR	ENDRING Sporet, og port i gavlvegg, er fjernet

VEDLIKEHOLDS- TILSTAND	TILSTAND: AR:	I GOD STAND	BEGYNNENDE FORFALL	FRAMSKREDET FORFALL	RUIN	EVT. FORFALLSÅRSÅK
	1982	X				

FARGESKJEMA	OPPRINNELIG	NAVÆRENDE	FRAMTIDIG	BYGGHERRE
UTVENDIG VEGG		1C4 grågrønn		NSB
VINDSKIER		5-4C4 brunoransj		ARKITEKT P. A. Blix
GERIKTER		5-4C4		BYGGMESTER
VINDUER		ca.Hvit		BYGNINGSTYPE "Godshus for Melle- stationer 2. klasse"
DØRER		5-4C4		STILPREG
HJØRNEBORD		1C4		

TEGNINGER (ARKIVHENVISNING)	A 616 (mapper inneholdende transparent-kopier av originaltegningene) A 617 FT no 71, 72).
ELDRE FOTOGRAF.	

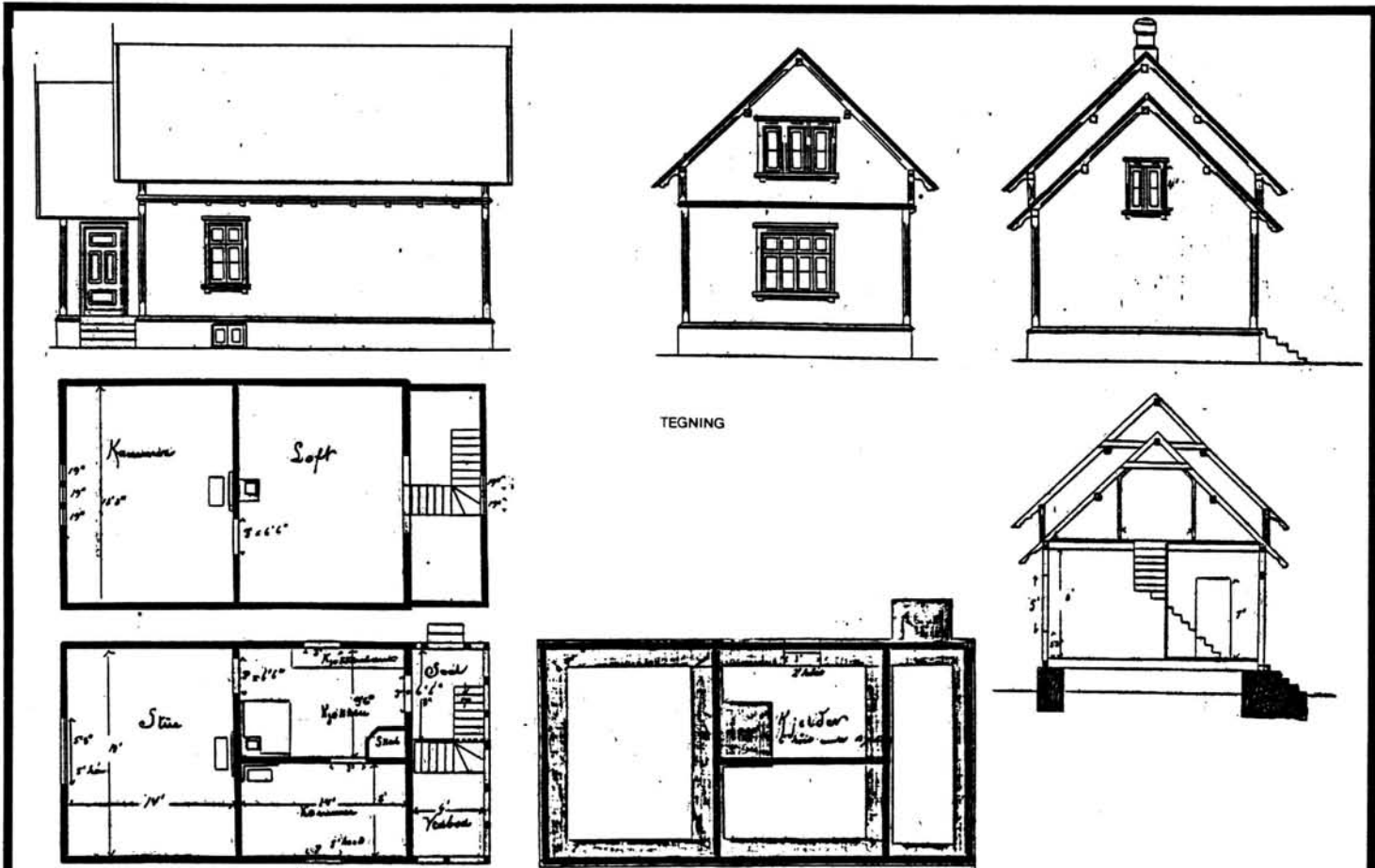
ANDRE OPPLYSNINGER	I bygninga er montert en maskin som presser returpapir til små baller.	UTGITT	DATO	REGISTR.	DATO
					7.7.82
		RETTELSES- BLAD	NR	INNFORT DEN	AV
			NR	INNFORT DEN	AV
NR	INNFORT DEN		AV		



# NSB - REGISTRERING AV BYGNINGER

Bak/Had 0703.79

NAVN BYGNINGENS ART	OTTESTAD STASJON Vokterbolig, bolig	STASJONSNR. 0709	BYGN.NR. 5
BANESTREKNING	070 Eidsvoll - Hamar	KILOMETER 119,42	
KOMMUNE.MATR.NR.	Stange	GÅRDSNR. 31	BRUKSNR. 4
ADRESSE	2312 Ottestad	DISTRIKT Hamar	



TEGNINGEN VISER: Kopi (transp., udatert) av originaltegn. datert 23/2 1877. Målestokk 1:200.

OPPRINNELIG BRUKSFORMÅL	PRIMÆRT Vokterbolig enkel	SEKUNDÆRT	
NAVERENDE BRUKSFORMÅL	PRIMÆRT Bolighus	SEKUNDÆRT	ANTALL LEILIGHETER: 1 ANTALL OVERNATTINGSROM: 0
FORHOLD TIL ANDRE HUS	Del av anlegg, frittstående		
FYSISK MILJØ- SAMMENHENG	Landbruksbebyggelse		

VERNEVERDI	<input type="checkbox"/> PRIO- RITERT	BYGNINGEN PRIORITERES SPESIELT SOM BEVA- RINGSOBJEKT (EVT. INTERN NSB-FREDNING) .	<input type="checkbox"/> BYGNINGEN ER FREDET I MEDHOLD AV LOV OM KULTURMINNER
	<input checked="" type="checkbox"/> HØY	ENDRINGER SKAL IKKE FORETAS FØR ARKITEKTKONTORET HAR GODKJENT PLANENE. DETTE GJELDER OGSÅ UTSKIFTING AV DØRER, VINDUER, KLEDNING, TAKTEKKING OSV.	
	<input type="checkbox"/> MIDDELS		
	<input type="checkbox"/> LAV	ENDRINGER KAN FORETAS UTEN GODKJENNING FRA ARKITEKTKONTORET. DET HENVISES TIL GENE- RELLE RÅD OG RETNINGSLINJER.	
	<input type="checkbox"/> INGEN		

DIMENSJONER	HOVED*1AL M 11,4 x 6,05	BEBYGD AREAL M <sup>2</sup> 69	ANTALL ETASJER 1½	BRUTTO GOLVAREAL M <sup>2</sup>
-------------	----------------------------	-----------------------------------	----------------------	------------------------------------

BYGNINGSDEL	TYPE.KONSTRUKSJON	INSTALLASJON	MERKNAD
FUNDAMENT	Fuget gråsteinsmur	SKORSTEIN	1 STK.
KJELLER UNDERETASJE	Kjeller, trebjelkelag	ELEKTRISITET	Innlagt
YTTERVEGG		OPPVARMING	PRIMÆRT: Parafin/Vedfyring SEKUNDÆRT: Elektrisk
FASADEKLEDNING	Stående trepanel, staff-profilert	VANN	Innlagt
TAKFORM	Saltak. Ark mot vest.	BAD	Innlagt (i 1.etg.)
TAKTEKING	Flat sementtakstein	TOALETT	TYPE: WC ANTALL: 1

VINDUER	Skiftet (m. sprosser. Vippe- vinduer på nordfasade).	DEKOR INNSKRIPSJONER	Profilerte sperreender. Bjelke- hoder v. etg.skille har utsk. dekor. Sagtannet bord under tak- framspring på gavlene.
DØRER	Skiftet (m. glassfelt)	INTERIØR	Platekledt

BYGGEÅR	ÅR 1880	MERKNAD
TILBYGGING OMBYGGING FLYTTING	ÅR	ENDRING Innredet bad og toalett i 1.etg.

VEDLIKEHOLDS- TILSTAND	TILSTAND:	I GOD STAND	BEGYNNENDE FORFALL	FRAMSKREDET FORFALL	RUIN	EVT. FORFALLSÅRSAK
	ÅR:					
	1982	X				

FARGESKJEMA	OPPRINNELIG	NAVERENDE	FRAMTIDIG	BYGGHERRE
UTVENDIG VEGG		4B-C4 grågul		NSB
VINDSKIER		6D4-5 / ca.Hvit		ARKITEKT P. A. Blix
GERIKTER		6D4-5 lysebrun		BYGGMESTER
VINDUER		ca.Hvit		BYGNINGSTYPE "Vogterbolignormaler Z, normal fra 1877". STILPREG
DØRER		Brunbeis		
HJØRNEBORD		4B-C4		

TEGNINGER (ARKIVHENVISNING)	FT no 29 (original på kartong) A 142 (transparent kopi)
ELDRE FOTOGRAF.	

ANDRE OPPLYSNINGER	UTGITT	DATO	REGISTR.	DATO 7.7.82
	RETTELSE- BLAD	NR	INNFØRT DEN	AV
		NR	INNFØRT DEN	AV
	NR	INNFØRT DEN	AV	

# NSB · REGISTRERING AV BYGNINGER

UTGITT:  
REVIDERT:

STASJONSNR

STASJON/STREKNING/ANLEGG  
0709 OTTESTAD - 0711 HAMAR


BANE/BILROUTE

EIDSVOLL - DOMBÅSBANEN

DISTRIKT

HAMAR

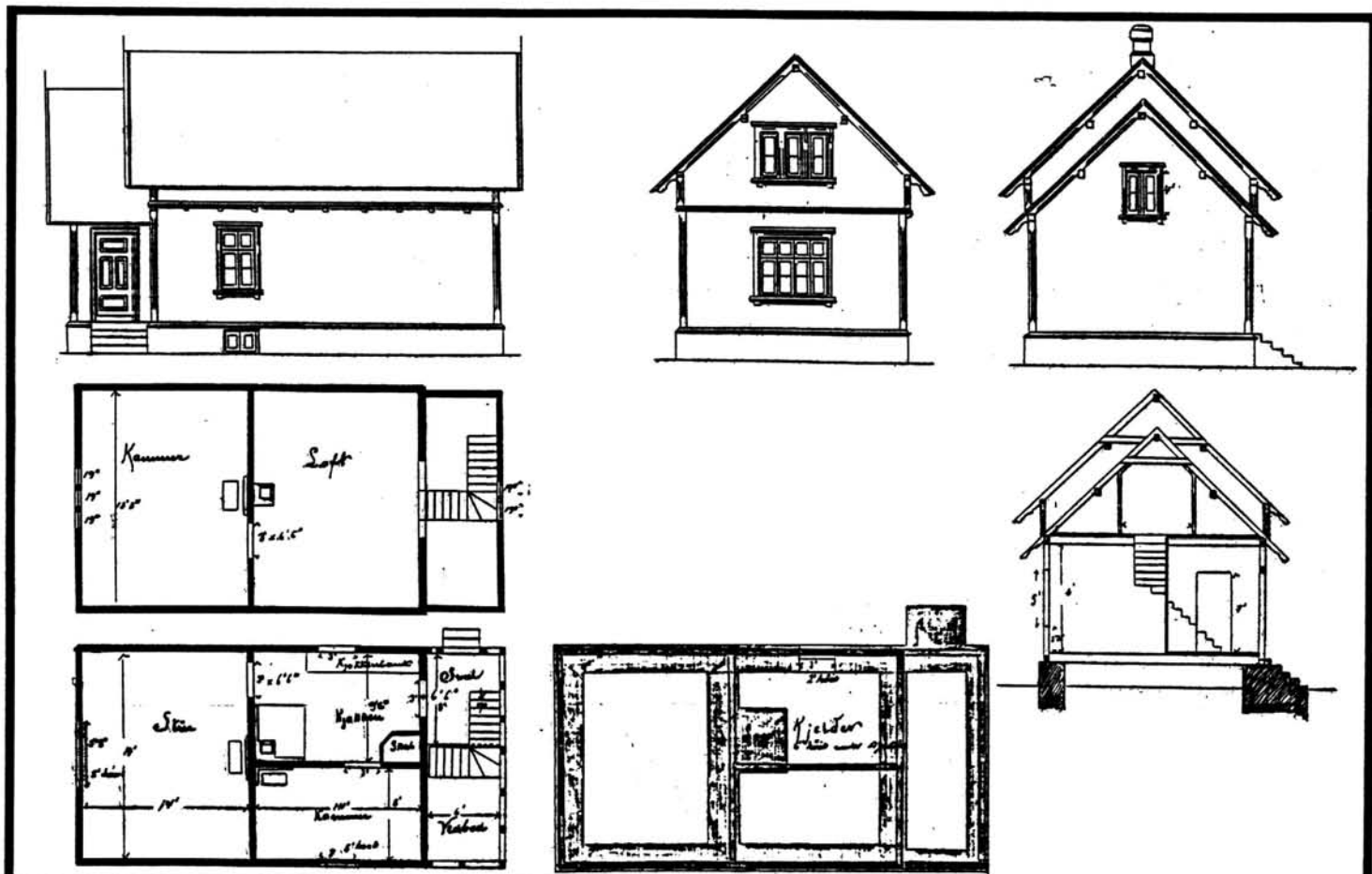
BYGN NR	KILOMETER	BYGNINGSTYPE	ADRESSE	MATRIKSEL GNR BNR	BEBYGD AREAL	ETG	BRUTTO GOLVFLATE	HØVED- MATERIALE	BYGGEAR	TEGNINGER ARKIVNR.	MERKNAD	EGET SKEIWA
	121,91	Vokterbolig	Gubberud, 2312 Ottestad		69	1½		Tre	1880	FT no 29 A 142	"Vogterbolig - normaler Z"	X
	121,91	Privet	Gubberud, "		2	1		Tre	1880	FT no 86		X
	121,92	Uthus, vedbu	Gubberud, "		32	1		Tre	1880 ?	HdB 451		



# NSB · REGISTRERING AV BYGNINGER

Bak/Had 0703.79

NAVN BYGNINGENS ART	GUBBERUD VOKTERBOLIG Bolig	STASJONSNR. (0710)	BYGN.NR.
BANESTREKNING	070 Eidsvoll - Hamar	KILOMETER 121,91	
KOMMUNE, MATR. NR.	Stange	GARDSNR.	BRUKSNR.
ADRESSE	2312 Ottestad	DISTRIKT Hamar	



TEGNINGEN VISER: Kopi (transp., udatert) av originaltegn. datert 23/2 1877. Målestokk 1:200.

OPPRINNELIG BRUKSFORMÅL	PRIMÆRT Vokterbolig, enkel	SEKUNDÆRT Betjent holdeplass (m. venterom) fra 1933.
NAVÆRENDE BRUKSFORMÅL	PRIMÆRT Bolighus	SEKUNDÆRT ANTALL LEILIGHETER: 1 ANTALL OVERNATTINGSROM: 0
FORHOLD TIL ANDRE HUS	Del av anlegg, frittstående	
FYSISK MILJØ- SAMMENHENG	Landbruksbebyggelse	

VERNEVERDI	<input type="checkbox"/> PRIO- RITERT	BYGNINGEN PRIORITERES SPESIELT SOM BEVA- RINGSOBJEKT (EVT. INTERN NSB-FREDNING)	<input type="checkbox"/> BYGNINGEN ER FREDET I MEDHOLD AV LOV OM KULTURMINNER
	<input checked="" type="checkbox"/> HØY	ENDRINGER SKAL IKKE FORETAS FØR ARKITEKKTTORET HAR GODKJENT PLANENE. DETTE GJELDER OGSÅ UTSKIFTING AV DØRER, VINDUER, KLEDNING, TAKTEKKING OSV.	
	<input type="checkbox"/> MIDDELS		
	<input type="checkbox"/> LAV	ENDRINGER KAN FORETAS UTEN GODKJENNING FRA ARKITEKKTTORET. DET HENVISES TIL GENE- RELLE RÅD OG RETNINGSLINJER.	
	<input type="checkbox"/> INGEN		

DIMENSJONER	HOVED'IAL M 11,4 x 6,05	BEBYGD AREAL M <sup>2</sup> 69	ANTALL ETASJER 1½	BRUTTO GOLVAREAL M <sup>2</sup>
-------------	----------------------------	-----------------------------------	----------------------	------------------------------------

BYGNINGSDEL	TYPE, KONSTRUKSJON	INSTALLASJON	MERKNAD
FUNDAMENT	Fuget gråsteinsmur. Et parti med betongmur på nordfasade.	SKORSTEIN	1 STK
KJELLER UNDERETASJE	Kjeller, trebjelkelag	ELEKTRISITET	Innlagt
		OPPVARMING	PRIMÆRT: Ved/Parafin SEKUNDÆRT:
YTTERVEGG	Laftet tømmer	VANN	Innlagt
FASADEKLEDNING	1.Stående tømmermannspanel. . 2.Stående staff-panel.	BAD	Ikke innlagt
TAKFORM	Saltak. Buet ark mot sporet.	TOALETT	TYPE:
TAKTEKKING	Flat sementtakstein.		ANTALL:

VINDUER	Opprinnelige	DEKOR INNSKRIPSJONER	Originale vindusgerikter i 2.et. Profilerte sperreender. Dekorerte bjelkehoder v. etg.skille. Sagtannet bord under takutspr.
DØRER	Skiftet (panelt dør)	INTERIØR	Gammelt trepanel

BYGGEÅR	ÅR	MERKNAD
	1880	
TILBYGGING OMBYGGING FLYTTING	ÅR	ENDRING

VEDLIKEHOLDS- TILSTAND	TILSTAND:	I GOD STAND	BEGYNNENDE FORFALL	FRAMSKREDET FORFALL	RUIN	EVT. FORFALLSÅRSÅK
	ÅR:					
	1982	X				

FARGESKJEMA	OPPRINNELIG	NAVERENDE	FRAMTIDIG	BYGGHERRE
UTVENDIG VEGG		1C4 grågrønn		NSB
VINDSKIER		6D4-5 / ca.Hvit		ARKITEKT P. A. Blix
GERIKTER		ca.Hvit		BYGGMESTER
VINDUER		ca.Hvit		
DØRER		6D4-5 lysebrun		BYGNINGSTYPE "Vogterbolignormaler Z, normal fra 1877"
HJØRNEBORD		1C4		STILPREG

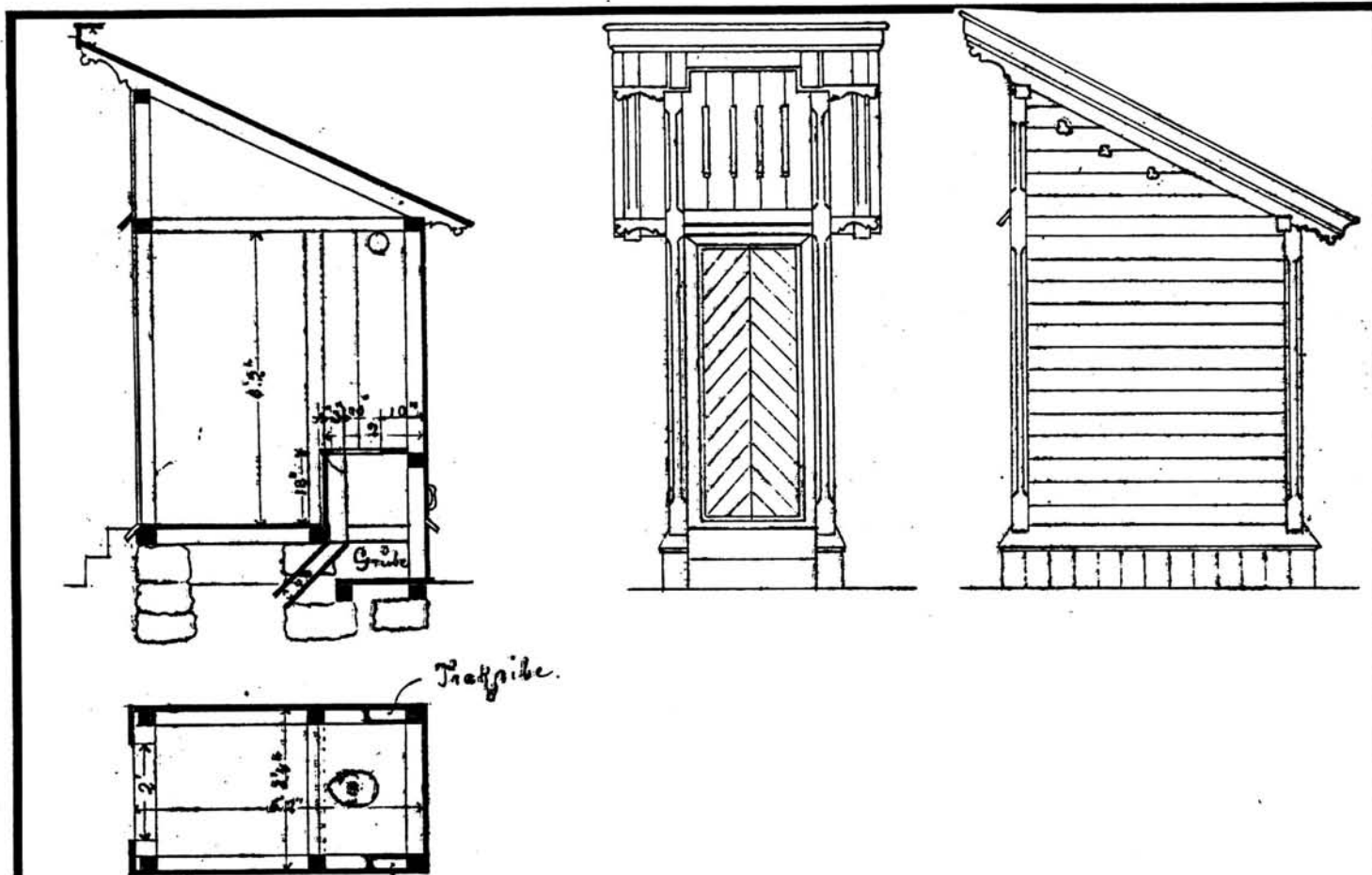
TEGNINGER (ARKIVHENVISNING)	FT no 29 (original på kartong). A 142 (transparent kopi).	HdB 451 (distriktets oppmålingstegn.)
ELDRE FOTOGRAF.		

ANDRE OPPLYSNINGER	Stua har fungert som venterom, og har hatt egen inngangsdør. Døra er nå erstatta av et vindu. Den murte trappa står fortsatt.	UTGITT	DATO	REGISTR.	DATO
					7.7.82
		RETTELSES- BLAD	NR	INNFORT	DEN
		NR	INNFORT	DEN	AV
		NR	INNFORT	DEN	AV

# NSB - REGISTRERING AV BYGNINGER

Bak/Had 0703.79

NAVN BYGNINGENS ART	GUBBERUD VOKTERBOLIG Privet	STASJONSNR. (0710)	BYGN.NR.
BANESTREKNING	070 Eidsvoll - Hamar	KILOMETER 121,91	
KOMMUNE.MATR.NR.	Stange	GÅRDSNR.	BRUKSNR.
ADRESSE	2312 Ottestad	DISTRIKT Hamar	



TEGNINGEN VISER: Originaltegning, datert 11/12 1878.

Målestokk ca 1:50.

OPPRINNELIG BRUKSFORMÅL	PRIMÆRT Privet (én plass)	SEKUNDÆRT	
NAVÆRENDE BRUKSFORMÅL	PRIMÆRT Privet	SEKUNDÆRT	ANTALL LEILIGHETER: 0 ANTALL OVERNATTINGSROM: 0
FORHOLD TIL ANDRE HUS	Del av anlegg, frittstående - tett inntil vedskjulet.		
FYSISK MILJØ- SAMMENHENG	Landbruksbebyggelse		

VERNEVERDI	<input type="checkbox"/> PRIO- RITERT	BYGNINGEN PRIORITERES SPESIELT SOM BEVA- RINGSOBJEKT (EVT. INTERN NSB-FREDNING)	<input type="checkbox"/> BYGNINGEN ER FREDET I MEDHOLD AV LOV OM KULTURMINNER
	<input checked="" type="checkbox"/> HØY	ENDRINGER SKAL IKKE FORETAS FØR ARKITEKTKONTORET HAR GODKJENT PLANENE. DETTE GJELDER OGSÅ UTSKIFTING AV DØRER, VINDUER, KLEDNING, TAKTEKKING OSV.	
	<input type="checkbox"/> MIDDELS		
	<input type="checkbox"/> LAV <input type="checkbox"/> INGEN	ENDRINGER KAN FORETAS UTEN GODKJENNING FRA ARKITEKTKONTORET. DET HENVISES TIL GENE- RELLE RÅD OG RETNINGSLINJER.	

DIMENSJONER	HOVED'IAL M 2,0 x 1,1	BEBYGD AREAL M <sup>2</sup> 2	ANTALL ETASJER 1	BRUTTO GOLVAREAL M <sup>2</sup>
-------------	--------------------------	----------------------------------	---------------------	------------------------------------

BYGNINGSDEL	TYPE, KONSTRUKSJON	INSTALLASJON	MERKNAD
FUNDAMENT	Gråsteinspillarer	SKORSTEIN	0 STK.
		ELEKTRISITET	Innlagt
KJELLER UNDERETASJE		ÖPPVARMING	PRIMÆRT: Ingen
			SEKUNDÆRT:
YTTERVEGG	Bindingsverk	VANN	Ikke innlagt
FASADEKLEDNING	Stående staff-panel. Luftespalter over døra.	BAD	
TAKFORM	Pulttak	TOALETT	TYPE: Utedo
TAKTEKKING	Korrugerte plater (stål ?)		ANTALL: 1

VINDUER		DEKOR INNSKRIPSJONER	Profilerte sperreender. Kløverformete luftehull.
DØRER	Opprinnelig	INTERIÖR	Opprinnelig

BYGGEÄR	ÄR 1880	MERKNAD
TILBYGGING OMBYGGING FLYTTING	ÄR	ENDRING

VEDLIKEHOLDS- TILSTAND	TILSTAND: ÄR:	GOD STAND	BEGYNNENDE FORFALL	FRAMSKREDET FORFALL	RUIN	EVT. FORFALLSÄRSÄK
	1982	X				

FARGESKJEMA	OPPRINNELIG	NÄVERENDE	FRAMTIDIG	BYGGHERRE
UTVENDIG VEGG		9E-F8 rødbrun		NSB
VINDSKIER		1C4 grågrønn		ARKITEKT P. A. Blix /Mass ?
GERIKTER		1C4		BYGGMESTER
VINDUER				
DØRER		1C4		BYGNINGSTYPE "Privet for Vogterbolig (normal)"
HJÖRNEBORD		9E-F8		STILPREG

TEGNINGER (ARKIVHENVISNING)	FT no 86 (på kartong)
ELDRE FOTOGRAF.	

ANDRE OPPLYSNINGER	UTGITT	DATO	REGISTR.	DATO 7.7.82
	RETTELSES- BLAD	NR	INNFORT DEN	AV
		NR	INNFORT DEN	AV
	NR	INNFORT DEN	AV	



# NSB - REGISTRERING AV BYGNINGER

UTGITT:  
REVIDERT:

STASJONSNR  
0711

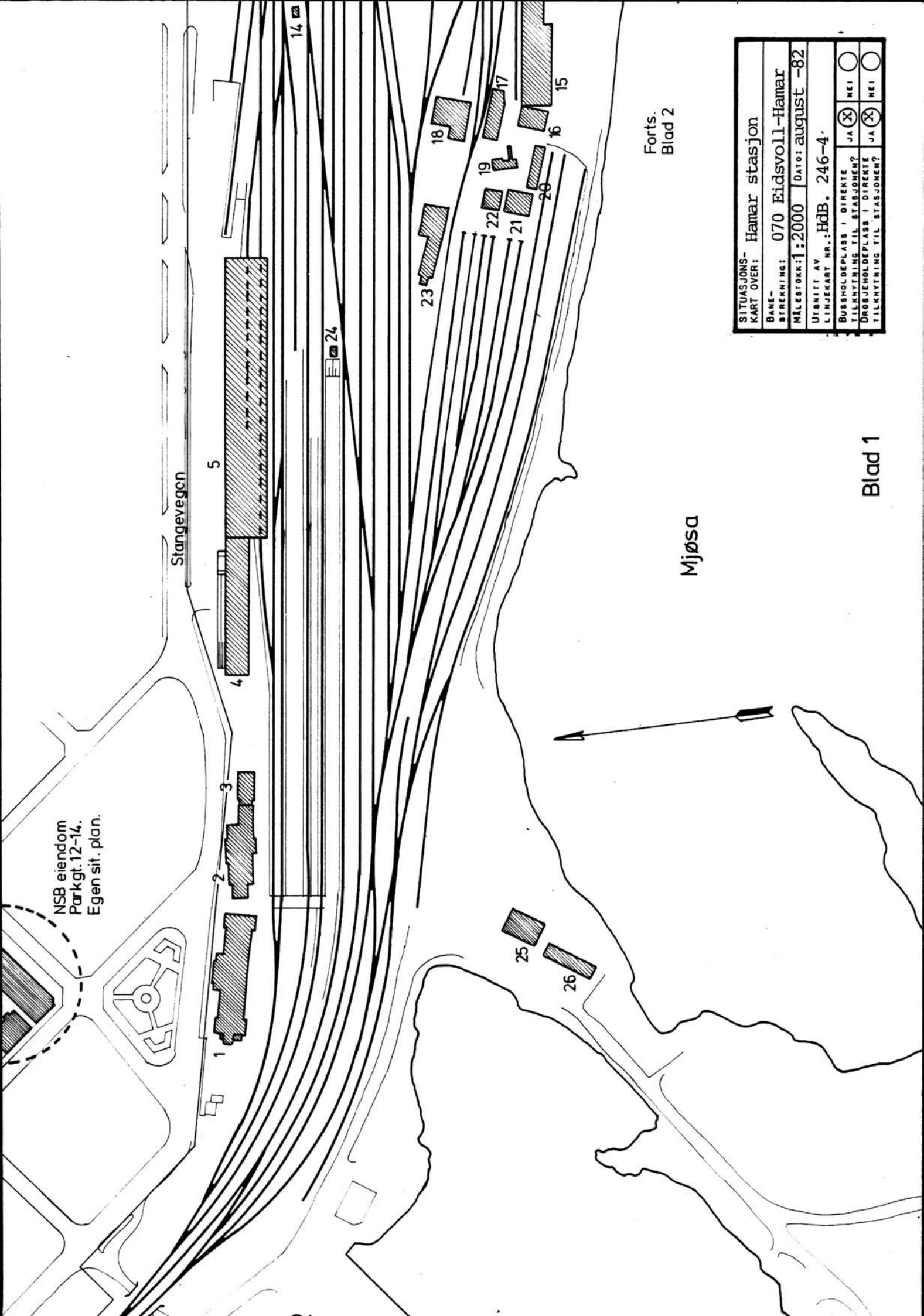
STASJON/STREKNING/ANLEGG  
HAMAR STASJON

BANE/BILROUTE  
EIDSVOLL - DOMBÅSBANEN

DISTRIKT  
HAMAR

BYGN NR	KILOMETER	BYGNINGSTYPE	ADRESSE	MATRIKSEL GNR BNR	BEBYGD AREAL	ETG	BRUTTO GOLVFLATE	HOVED-MATERIALE	BYGGEGAR	TEGNINGER ARKIVNR	MERKNAD	EGET SKIEMA
1	126,30	Stasjonsbygning	2300 Hamar		825	3		Mur	1895	Ak 11185		X
2	126,24	Restaurant	"		400	2		Mur	1897	Ak 5611		X
3	126,22	Toalettbygning	"		100	1		Betong/ mur	1970	Ak 5611		X
4	126,13	Driftsbygning	"		625	2		Betong	1967	Ak 11100		X
5	126,05	Godshus	"		2275	1		Betong	1967	Ak 11150		X
6	125,44	Velferdsbygn. lok.pers.	"		272	3		Betong	1954	Ak 10442		X
7	125,50	Sentralfyrhus	"		96	1	96	Lett- betong	1956	Ak 10625		X
8	125,50	Lok.stall (ringstall)	"		2210	1	2210	Mur	1916	Ak 10625 HdB. 3036		X
9	125,53	Oljebu og lager	"		110	2	169	Mur/tre	p.1955	Ak 10815		X
10	125,53	Lok.stall (Røros-stallen)	"		600	1	600	Mur	1909	HdB. 3041		X
11	125,60	Motorvogn-stall	"		923	1	923	Stål/ lett- betong	1957	Ak 10606		X
12	125,69	Trafo	"		6	1	6	Mur				
13	125,83	Garasje (Linjegods)	"		100	1	100	Tre/ blikk				
14	125,87	Hvilebu	"		10	1	10	Tre				
15	125,90	Lager	" (Loppholmen)		730	1	730	Tre/ stål		Hamar Distr. tegn. H3	Sammenbygd med lager for Verk- stedet Hamar.	

BYGN NR	KILOMETER	BYGNINGSTYPE	ADRESSE	MATRIKKEL GNR/BNR	BEBYGD AREAL	ETG	BRUTTO GOLVFLATE	HOVED-MATERIALE	BYGGEGAR	TEGNINGER ARKIVNR.	MERKNAD	EGET SKJEMA
16	125,92	Snekkerverksted	2300 Hamar (Loppholmen)		108	1	108	Tre		Hamar Distr. tegn. 2184		X
17	125,92	Lager og sag	"		95	1	95	Tre				
18	125,92	Lager	"		150	1	150	Tre				
19	125,94	Lager	"		40	1	40	Tre				
20	125,94	Garderobe og spiserom	"		63	1	63	Tre	1947	HdB. 2264		X
21	125,96	Smie	"		112	1	112	Tre/ mur		Hamar Distr. tegn. 2028		X
22	125,96	Garasje og lager	"		56	1	56	Tre				
23	125,97	Kontor og lager	"		234	1	234	Tre				
24	126,02	Oljebu	"		10	1	10	Tre				
25	126,27	Bm. kontor, velferds- hus for linjepers.	"		167	2		Mur	1958	Ak 10827		X
26	126,28	Garasjer	"		140	1	140	Tre/ alum.			Rørosbanen	
27	127,27	Redskapsbu	"									
28	127,31	Ekspedisjonsbygning/ vogllast	"		108	1	108	Tre	1979	HdB. 3204	"	X
29	127,42	Dresinbu	"		8	1	8	Tre			"	
30	127,29	Høyseth vokterbolig	"		55	2		Tre	1890	HdB. 19-2	"	X
31	127,28	Uthus til Høyseth vokterbolig	"		16	1	16	Tre		HdB. 19-2	"	



NSB eiendom  
Parkgt. 12-14.  
Egen sit. plan.


Stangevegen

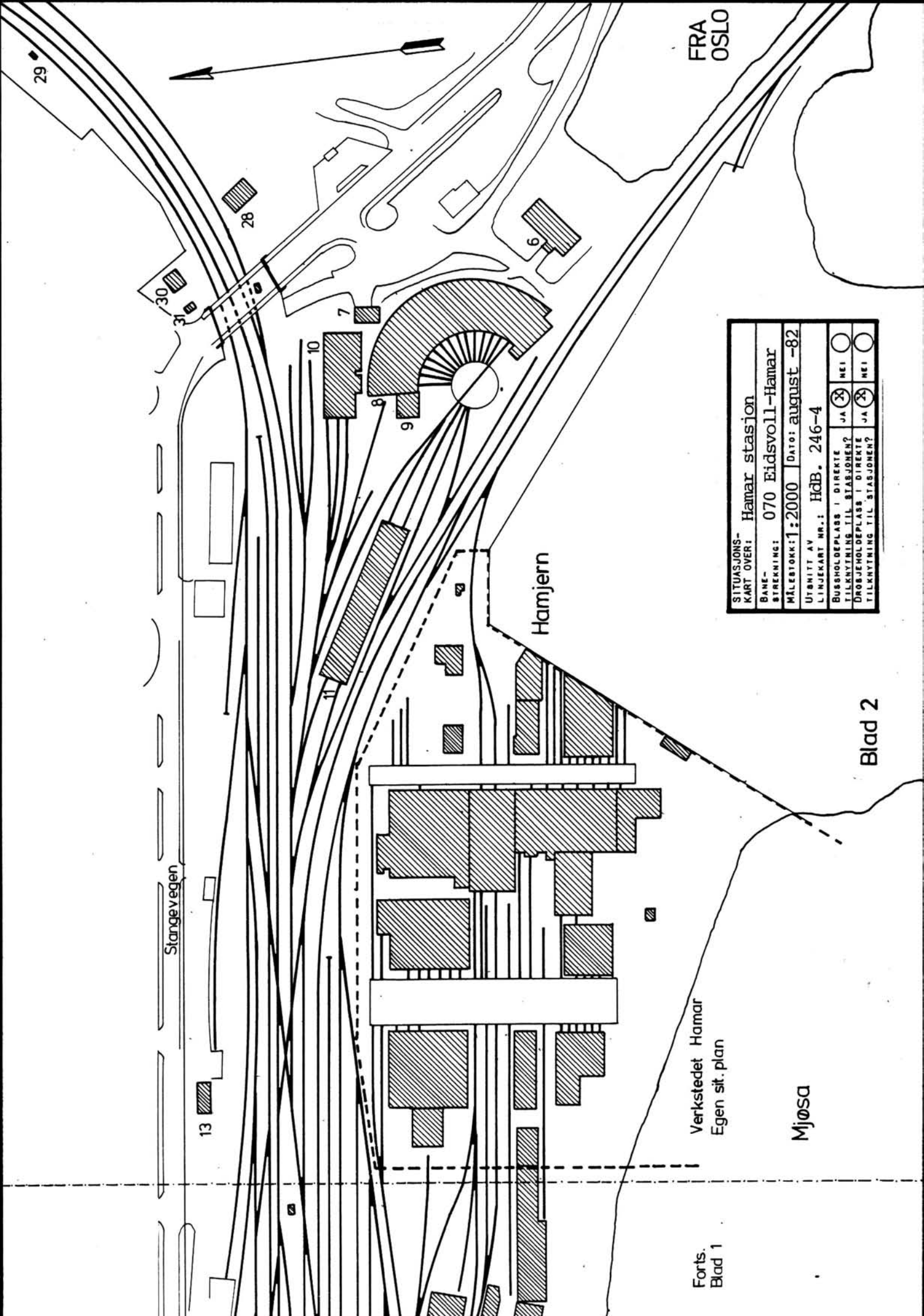
Mjøsa

Forts.  
Blad 2

Blad 1

SITUASJONS- KART OVER: Hamar stasjon	
BANE- STREKNING:	070 Eidsvoll-Hamar
MÅLSTOKK: 1:2000	DATE: august -82
UTBNITT AV LINJEKART NR.: HdB. 246-4.	
BUSSHOLDEPLASS I DIREKTE TILKNYTNING TIL STASJONEN?	JA <input checked="" type="checkbox"/> NEI <input type="checkbox"/>
DROKJEHOLDEPLASS I DIREKTE TILKNYTNING TIL STASJONEN?	JA <input checked="" type="checkbox"/> NEI <input type="checkbox"/>





FRA  
OSLO

29

28

6

7

30

31

10

9

Hamjern

Stangevegen

13


SITUASJONS- KART OVER:	Hamar stasjon	
BANE- STREKNING:	070 Eidsvoll-Hamar	
MÅLESTOKK:	1:2000	DATE: august -82
UTGITT AV	LINJEKART NR.: HdB. 246-4	
BUSSHOLDEPLASS I DIREKTE TILKNYTNING TIL STASJONEN?	JA <input checked="" type="radio"/>	NEI <input type="radio"/>
DROGJEHOLDEPLASS I DIREKTE TILKNYTNING TIL STASJONEN?	JA <input checked="" type="radio"/>	NEI <input type="radio"/>

Blad 2

Verkstedet Hamar  
Egen sit. plan

Mjøsa

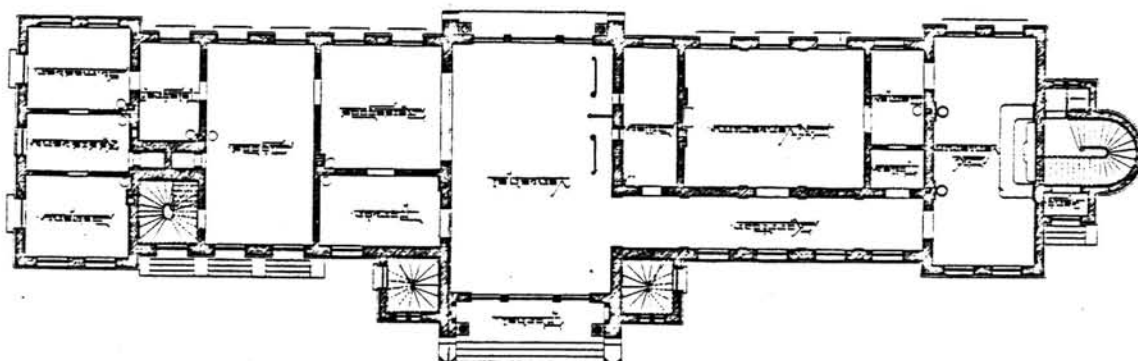

Forts.  
Blad 1



# NSB · REGISTRERING AV BYGNINGER

Bak/Had 0703.79

NAVN BYGNINGENS ART	HAMAR STASJON Stasjonsbygning	STASJONSNR. 0711	BYGN. NR. 1
BANESTREKNING	070 Eidsvoll - Hamar	KILOMETER	126,30
KOMMUNE.MATR.NR.	Hamar	GÅRDSNR.	BRUKSNR.
ADRESSE	2300 Hamar	DISTRIKT	Hamar



TEGNINGEN VISER: Fotolitografi etter originaltegn. dat 2.4.1895. M 1:400

OPPRINNELIG BRUKSFØRMÅL	PRIMÆRT Stasjonsbygning Venterom/ekspedisjon 2 Boliger	SEKUNDÆRT Godsrom Museum	
NAVÆRENDE BRUKSFØRMÅL	PRIMÆRT Stasjonsbygning Vestybyle/ekspedisjon Kontorer/tekn.rom	SEKUNDÆRT Diverse lager og gard. med bad på loftet.	ANTALL LEILIGHETER: 0 ANTALL OVERNATTINGSROM: 0
FORHOLD TIL ANDRE HUS	Del av anlegg -frittstående		
FYSISK MILJØ- SAMMENHENG	By		

VERNEVERDI	<input type="checkbox"/> PRIORITYERT	BYGNINGEN PRIORITYERES SPESIELT SOM BEVARINGSOBJEKT (EVT. INTERN NSB-FREDNING)	<input type="checkbox"/> BYGNINGEN ER FREDET I MEDHOLD AV LOV OM KULTURMINNER
	<input checked="" type="checkbox"/> HØY	ENDRINGER SKAL IKKE FORETAS FØR ARKITEKTKONTORET HAR GODKJENT PLANENE. DETTE GJELDER OGSÅ UTSKIFTING AV DØRER, VINDUER, KLEDNING, TAKTEKKING OSV.	
	<input type="checkbox"/> MIDDELS		
	<input type="checkbox"/> LAV	ENDRINGER KAN FORETAS UTEN GODKJENNING FRA ARKITEKTKONTORET. DET HENVISES TIL GENERELLE RÅD OG RETNINGSLINJER.	
	<input type="checkbox"/> INGEN		

DIMENSJONER	HØVEDTÅL M 58,13 x 14,9	BEBYGD AREAL M <sup>2</sup> 825	ANTALL ETASJER 3	BRUTTO GOLVAREAL M <sup>2</sup>
-------------	----------------------------	------------------------------------	---------------------	------------------------------------

BYGNINGSDEL	TYPE.KONSTRUKSJON	INSTALLASJON	MERKNAD
FUNDAMENT	Fuga gråsteinsmur med teglkrone. Utvendig forblenda m/granittblokker	SKORSTEIN	STK 8
KJELLER UNDERETASJE	1.Kjeller,trebjelkelag. 2.Kjeller,kappe- hvelv(murte).3.Oppfylt,betong på kult	ELEKTRISITET	Innlagt
YTTERVEGG	Teglmur	OPPVARMING	PRIMÆRT Sentralfyr Olje/elektrisk
FASADEKLEDNING	1. Ingen 2. Puss	VANN	Innlagt
TAKFORM	Valmtak	BAD	Innlagt
TAKTEKKING	Skifer "lapp"	TOALETT	TYPE: WC ANTALL 5

VINDUER	Oppr.,Hovedsakelig med T-post og buert over-felt. Nye vind. m/stål sprosser ved vestybyle-inng.	DEKOR INNSKRIPSJONER	Pussornament ved gesims og hj. Prof. buer over vind, prof.bånd gesims/frise mellom 1+2 etg. Granittsøyl. v/V.byleinng.
DØRER	Oppr. dører 3stk. Øvrige skifta til panelte m/glassfelt. Automat skyvedør m/stålspr.og gl.til V- byle	INTERIØR	Platekledt i kontorer. Flislagt gulv og vegger i V.byle. Hvel- vet him. m/Alum.pan. i V.byle.

BYGGGEAR	AR	MERKNAD
	1895	
TILBYGGING OMBYGGING FLYTTING	AR	ENDRING
	1925	Omminnredning i 1.etg. Flytta en del funksjoner,innreda restaurant.
	1912	Museet flytta ut.
	1968/ 69/70	Ominnredning av 1. og 2.etg. Nytt inngangsparti og Vestybyle.

VEDLIKEHOLDS- TILSTAND	TILSTAND:	I GOD STAND	BEGYNNENDE FORFALL	FRAMSKREDET FORFALL	RUIN	EVT FORFALLSÅRSÅK
	AR:					
	1981	X				

FARGESKJEMA	OPPRINNELIG	NAVERENDE	FRAMTIDIG	BYGGHERRE
UTVENDIG VEGG		8C-D6 (matt tegl)	Rød-Brun	NSB
VINDSKIER		5C3 Brun-Oransje		ARKITEKT P.A.Due. Endr. v. NSB-Ak.
GERIKTER		5C3		BYGGMESTER
VINDUER		27D4 Matt grønn		BYGNINGSTYPE
DØRER		27D4		STILPREG
HJØRNEBORD		5C3		
		5C3		

TEGNINGER (ARKIVHENVISNING)	Ak 11185
ELDRE FOTOGRAF	

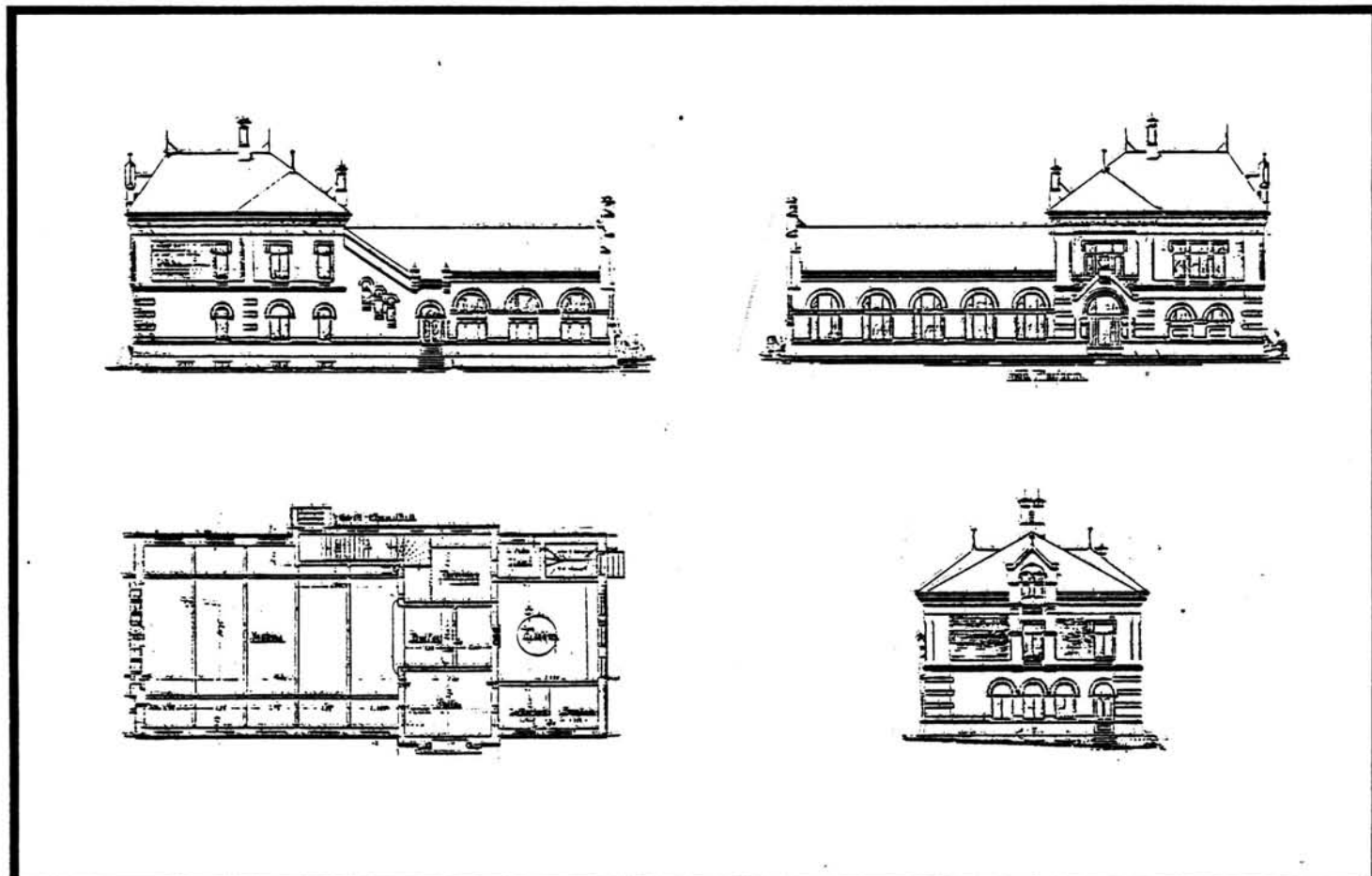
ANDRE OPPLYSNINGER	Forts. Dekor: 4 runde vind. m/Davidstjerne. Smijernsspir på tak. Kjeller har stått under vann (flom) i 1927 og 1967. 112 cm og 55 cm over kjellergulv.	UTGITT,	DATO	REGISTR.	DATO 16.11.81
		RETTELSES- BLAD	NR	INNFORT DEN	AV
			NR	INNFORT DEN	AV
			NR	INNFORT DEN	AV



# NSB · REGISTRERING AV BYGNINGER

Bak/Had 0703.79

NAVN BYGNINGENS ART	HAMAR STASJON Restaurant	STASJONSNR.	BYGN. NR.
BANESTREKNING	070 Eidsvoll - Hamar	KILOMETER	2
KOMMUNE, MATR. NR.	Hamar	GARDSNR.	BRUKSNR.
ADRESSE	2300 Hamar	DISTRIKT	Hamar



TEGNINGEN VISER: Orig.tegn. dat. 6.5.1896.

M 1:400

OPPRINNELIG BRUKSFORMÅL	PRIMÆRT Restaurant med kjøkken Bolig	SEKUNDÆRT	
NÅVÆRENDE BRUKSFORMÅL	PRIMÆRT Restaurant/selskapslokaler Lager / Kiosk	SEKUNDÆRT	ANTALL LEILIGHETER: 0 ANTALL OVERNATTINGSROM: 1
FORHOLD TIL ANDRE HUS	Del av anlegg - sammenbygd		
FYSISK MILJØ- SAMMENHENG	By		

VERNEVERDI	<input type="checkbox"/> PRIMÆRT	BYGNINGEN PRIORITERES SPESIELT SOM BEVARINGSOBJEKT (EVT. INTERN NSB-FREDNING)	<input type="checkbox"/> BYGNINGEN ER FREDET I MEDHOLD AV LOV OM KULTURMINNER
	<input checked="" type="checkbox"/> HØY	ENDRINGER SKAL IKKE FORETAS FØR ARKITEKTKONTORET HAR GODKJENT PLANENE. DETTE GJELDER OGSÅ UTSKIFTING AV DØRER, VINDUER, KLEDNING, TAKTEKKING OSV.	
	<input type="checkbox"/> MIDDELS		
	<input type="checkbox"/> LAV	ENDRINGER KAN FORETAS UTEN GODKJENNING FRA ARKITEKTKONTORET. DET HENVISES TIL GENERELLE RÅD OG RETNINGSLINJER.	
	<input type="checkbox"/> INGEN		

DIMENSJONER	HOVED'IAL M 41,2 x 11,5	BEBYGD AREAL M <sup>2</sup> 400	ANTALL ETASJER 2	BRUTTO GOLVAREAL M <sup>2</sup>
-------------	----------------------------	------------------------------------	---------------------	------------------------------------

BYGNINGSDEL	TYPE.KONSTRUKSJON	INSTALLASJON	MERKNAD
FUNDAMENT	Fuga gråsteinsmur m. teglkrone. Utv. for- blenda m. granitt. 2. Betongmur	SKORSTEIN	STK. 1
KJELLER UNDERETASJE	1.Kjeller,murte kappehvelv.2.Kjeller,betong- dekke.3.Oppfylt,betong/tegl på kult.	ELEKTRISITET	Innlagt
YTTERVEGG	1.Teglmur 2.Lettbetong(?)	OPPVARMING	PRIMÆRT: Sentralfyr,olje SEKUNDÆRT:
FASADEKLEDNING	1.Puss 2.Ingen (Frilagt tegl)	VANN	Innlagt
TAKFORM	1.Valmt.m/ark.2.Saltak.3.Pulttak(tilb. øst)	BAD	Innlagt
TAKTEKKING	1.Skifer"lapp".2.Sinkplater.	TOALETT	TYPE: WC ANTALL: 2

VINDUER	Skiftet,forsegla ruter av samme form som oppr.sprosser mangler i buede vinduer. Oppr. i 2.etg.	DEKOR INNSKRIPSJONER	Prof.pussomr.vind. Prof.puss gesims.Gavl m.festningsmotiv. Smijernspir på tak.buede vind.
DØRER	Skiftet(teakdører og panelte dører med glassfelt)	INTERIØR	Spisesalen:Malte murfl.og tre- pan.på søyler, trolig som oppr. Eldre oljemalerier i store form Korkoplast-fliser på golv.

BYGGEÅR	ÅR 1897	MERKNAD
TILBYGGING OMBYGGING FLYTTING ca.	ÅR 1978	ENDRING Tilbygg: lager og kontor mot øst. Kiosk med fyrrom i kjeller mot vest. Ominnnredning: Kjøkkenet noe ominnredet Boligen i 2.etg. omgjort til selskaps/møte-lokaler og dusj/wc/garde- robe for personalet.

VEDLIKEHOLDS- TILSTAND	TILSTAND:	I GOD STAND	BEGYNNENDE FORFALL	FRAMSKREDET FORFALL	RUIN	EVT. FORFALLSÅRSÅK
	ÅR:					
	1981	X				

FARGESKJEMA	OPPRINNELIG	NAVÆRENDE	FRAMTIDIG	BYGGHERRE
UTVENDIG VEGG		8C-D6 Rødbrun		NSB
VINDSKIER		5C3 Brunoransje		ARKITEKT
GERIKTER		5C3		P.A.Due
VINDUER		27D4 Mattgrønn		BYGGMESTER
DØRER		5C3		BYGNINGSTYPE
HJØRNEBORD				STILPREG

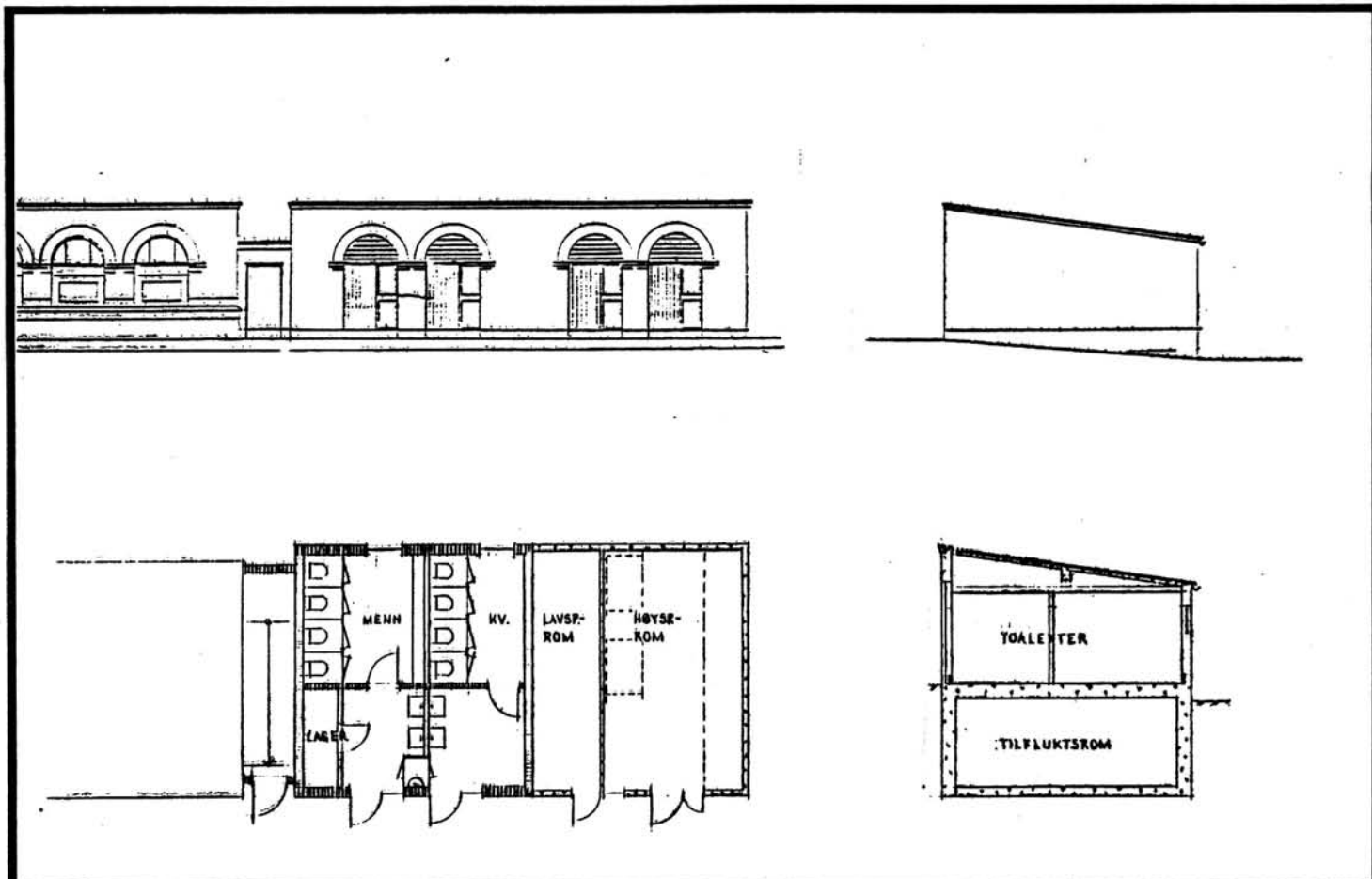
TEGNINGER (ARKIVHENVISNING)	Ak 5611 og HdB 2275
ELDRE FOTOGRAF	

ANDRE OPPLYSNINGER	Mekanisk avtrekk/ventilasjon	UTGITT	DATO	REGISTR.	DATO
		RETTTELSE- BLAD	NR	INNFØRT DEN	AV
			NR	INNFØRT DEN	AV
			NR	INNFØRT DEN	AV

# NSB · REGISTRERING AV BYGNINGER

Bak/Had 0703.79

NAVN BYGNINGENS ART	HAMAR STASJON Toalettanlegg	STASJONSNR. 0711	BYGN.NR. 3
BANESTREKNING	070 Eidsvoll - Hamar	KILOMETER 126,22	
KOMMUNE, MATR.NR.	Hamar	GÅRDSNR.	BRUKSNR.
ADRESSE	2300 Hamar	DISTRIKT Hamar	



TEGNINGEN VISER: Orig. tegn. dat. 14.3. og 15.6.1968

M 1:200

OPPRINNELIG BRUKSFORMÅL	PRIMÆRT Toalettanlegg Høy- og lavspentrom Tilfluktsrom	SEKUNDÆRT	
NÅVERENDE BRUKSFORMÅL	PRIMÆRT Toalettanlegg Høy- og lavspentrom Tilfluktsrom	SEKUNDÆRT Lager i tilfluktsrommet.	ANTALL LEILIGHETER: 0 ANTALL OVERNATTINGSROM: 0
FORHOLD TIL ANDRE FUS	Del av anlegg - sammenbygd		
FYSISK MILJØ- SAMMENHENG	By		

VERNEVERDI	<input type="checkbox"/> PRIO- RITERT	BYGNINGEN PRIORITERES SPESIELT SOM BEVA- RINGSOBJEKT (EVT. INTERN NSB-FREDNING)	<input type="checkbox"/> BYGNINGEN ER FREDET I MEDHOLD AV LOV OM KULTURMINNER
	<input type="checkbox"/> HØY	ENDRINGER SKAL IKKE FORETAS FØR ARKITEKTKONTORET HAR GODKJENT PLANENE. DETTE GJELDER OGSÅ UTSKIFTING AV DØRER, VINDUER, KLEDNING, TAKTEKKING OSV.	
	<input checked="" type="checkbox"/> MIDDELS		
	<input type="checkbox"/> LAV	ENDRINGER KAN FORETAS UTEN GODKJENNING FRA ARKITEKTKONTORET. DET HENVISES TIL GENE- RELLE RÅD OG RETNINGSLINJER.	
<input type="checkbox"/> INGEN			

DIMENSJONER	HOVED'ÅL M 14,25 x 7	BEBYGD AREAL M <sup>2</sup> 100	ANTALL ETASJER 1	BRUTTO GOLVAREAL M <sup>2</sup>
-------------	----------------------	---------------------------------	------------------	---------------------------------

BYGNINGSDEL	TYPE. KONSTRUKSJON	INSTALLASJON	MERKNAD
FUNDAMENT	Betongmur	SKORSTEIN	STK.
KJELLER UNDERETASJE	Kjeller, betongdekke	ELEKTRISITET	Elektrisk
YTTERVEGG	1. Betong 2. Lettbetong	OPPVARMING	PRIMÆRT: Sentralfyr, olje SEKUNDÆRT:
FASADEKLEDNING	Puss	VANN	Innlagt
TAKFORM	Pulttak	BAD	
TAKTEKKING	Papp	TOALETT	TYPE: WC. 1 HC-WC i hver ANTALL: avd. 6

VINDUER		DEKOR INNSKRIPSJONER	Buer over dører (tilpassa restaurant bygningen)
DØRER		INTERIØR	Flisbelagte vegger i toalett-avd. Skillevegger mellom av-lukkene av plater.

BYGGEÅR	AR 1970	MERKNAD
TILBYGGING OMBYGGING FLYTTING	AR -	ENDRING

VEDLIKEHOLDS-TILSTAND	TILSTAND: AR:	I GOD STAND	BEGYNNENDE FORFALL	FRAMSKREDET FORFALL	RUIN	EVT. FORFALLSÅRSÅK
	1981	X				

FARGESKJEMA	OPPRINNELIG	NÅVÆRENDE	FRAMTIDIG	BYGGHERRE
UTVENDIG VEGG		8C-D6 Rødbrun		NSB
VINDSKIER & gesimsbelag		sort		ARKITEKT NSB-AK v/ A. Sundby og H. Seiersted
Buer over dører		5C3 Brunoransje		BYGGMESTER
VINDUER		Klar lakk		
DØRER		Klar lakk		BYGNINGSTYPE
Utlufting over dør		27D4 Matt grønn		
Utvend. vegg nedrefelt		5C3		STILPREG

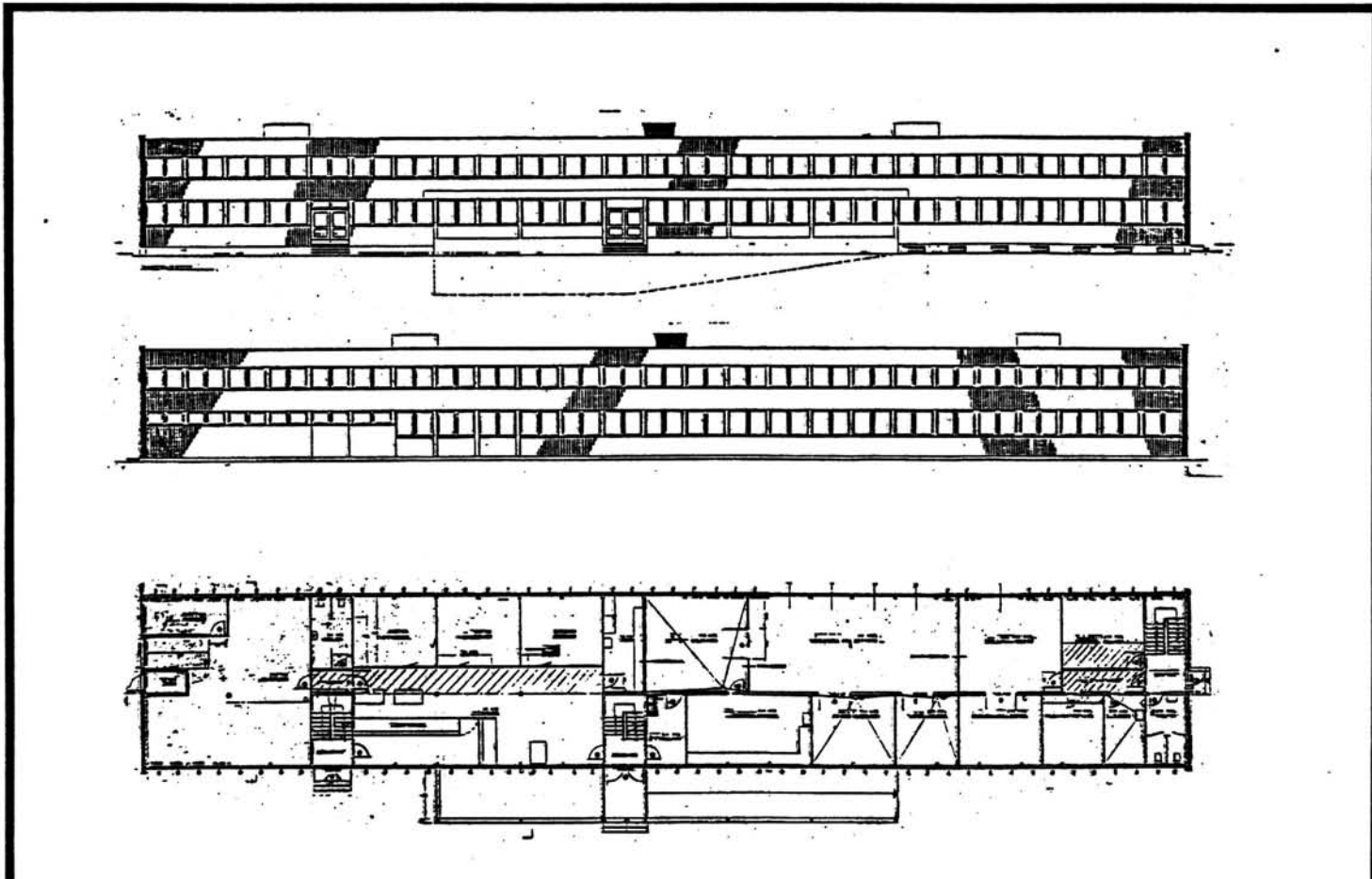
TEGNINGER (ARKIVHENVISNING)	Ak 5611
ELDRE FOTOGRAF.	

ANDRE OPPLYSNINGER	Bygd inntil restaurant	UTGITT	DATO	REGISTR.	DATO
					16.11.81
		RETTELSES- BLAD	NR	INNFORT DEN	AV
			NR	INNFORT DEN	AV
NR	INNFORT DEN		AV		

# NSB · REGISTRERING AV BYGNINGER

Bak/Had 0703.79

NAVN BYGNINGENS ART	HAMAR STASJON Driftsbygning	STASJONSNR.	0711	BYGN.NR.	4
BANESTREKNING	070 Eidsvoll - Hamar	KILOMETER	126,13		
KOMMUNE, MATR. NR.	Hamar	GÅRDSNR.		BRUKSNR.	
ADRESSE	2300 Hamar	DISTRIKT	Hamar		



TEGNINGEN VISER: Orig. tegn. dat. 12.12.1963 M 1:400

OPPRINNELIG BRUKSFORMÅL	PRIMÆRT Godsekspedisjon Toll, garasjer, lager, verkst. Velferdsrom	SEKUNDÆRT	
NÅVÆRENDE BRUKSFORMÅL	PRIMÆRT Godsekspedisjon Toll, garasjer, lager, verkst. Velferdsrom	SEKUNDÆRT	ANTALL LEILIGHETER: 0 ANTALL OVERNATTINGSROM: 0
FORHOLD TIL ANDRE HUS	Del av anlegg - sammenbygd.		
FYSISK MILJØ- SAMMENHENG	By		

VERNEVERDI	<input type="checkbox"/> PRIO- RITERT	BYGNINGEN PRIORITERES SPESIELT SOM BEVA- RINGSOBJEKT (EVT. INTERN NSB-FREDNING)	<input type="checkbox"/> BYGNINGEN ER FREDET I MEDHOLD AV LOV OM KULTURMINNER
	<input type="checkbox"/> HØY	ENDRINGER SKAL IKKE FORETAS FØR ARKITEKTKONTORET HAR GODKJENT PLANENE. DETTE GJELDER OGSÅ UTSKIFTING AV DØRER, VINDUER, KLEDNING, TAKTEKKING OSV.	
	<input checked="" type="checkbox"/> MIDDELS		
	<input type="checkbox"/> LAV	ENDRINGER KAN FORETAS UTEN GODKJENNING FRA ARKITEKTKONTORET. DET HENVISES TIL GENE- RELLE RÅD OG RETNINGSLINJER.	
	<input type="checkbox"/> INGEN		

DIMENSJONER	HØVEDTÅL M 60,7 x 10,3	BEBYGD AREAL M <sup>2</sup> 625	ANTALL ETASJER 2	BRUTTO GOLVAREAL M <sup>2</sup>
-------------	---------------------------	------------------------------------	---------------------	------------------------------------

BYGNINGSDEL	TYPE. KONSTRUKSJON	INSTALLASJON	MERKNAD
FUNDAMENT	Betongmur	SKORSTEIN	STK. 1
KJELLER UNDERETASJE	Kjeller, betongdekke	ELEKTRISITET	Innlagt
		OPPVARMING	PRIMÆRT: Sentralfyr, olje SEKUNDÆRT:
YTTERVEGG	1. Betongmur m/teglforblending 2. Betongsøyler (langvegger)	VANN	Innlagt
FASADEKLEDNING	1. Teglforblending 2. Prof. stålplater	BAD	Dusj
TAKFORM	Flatt industritak	TOALETT	TYPE:
TAKTEKING	Papp		ANTALL WC 14

VINDUER		DEKOR INNSKRIPSJONER	
DØRER		INTERIØR	

BYGGGEAR	ÅR	MERKNAD
	1967	
TILBYGGING OMBYGGING FLYTTING	ÅR	ENDRING
	1977	Skillevegg i rom 225.
	1979	Ombygd varmerom

VEDLIKEHOLDS- TILSTAND	TILSTAND:	I GOD STAND	BEGYNNENDE FORFALL	FRAMSKREDET FORFALL	RUIN	EVT. FORFALLSÅRSÅK
	ÅR:					
	1981	X				

FARGESKJEMA	OPPRINNELIG	NÅVERENDE	FRAMTIDIG	BYGGHERRE
UTVENDIG VEGG		11F4 Fiolettbrun	/gul tegl	NSB
VINDSKIER	Gesims	11F4		ARKITEKT
GERIKTER				NSB-AK v/A. Sundby
VINDUER		Hvite		BYGGMESTER
DØRER		Klar lakk, 11F4		BYGNINGSTYPE
HJØRNEBORD				STILPREG

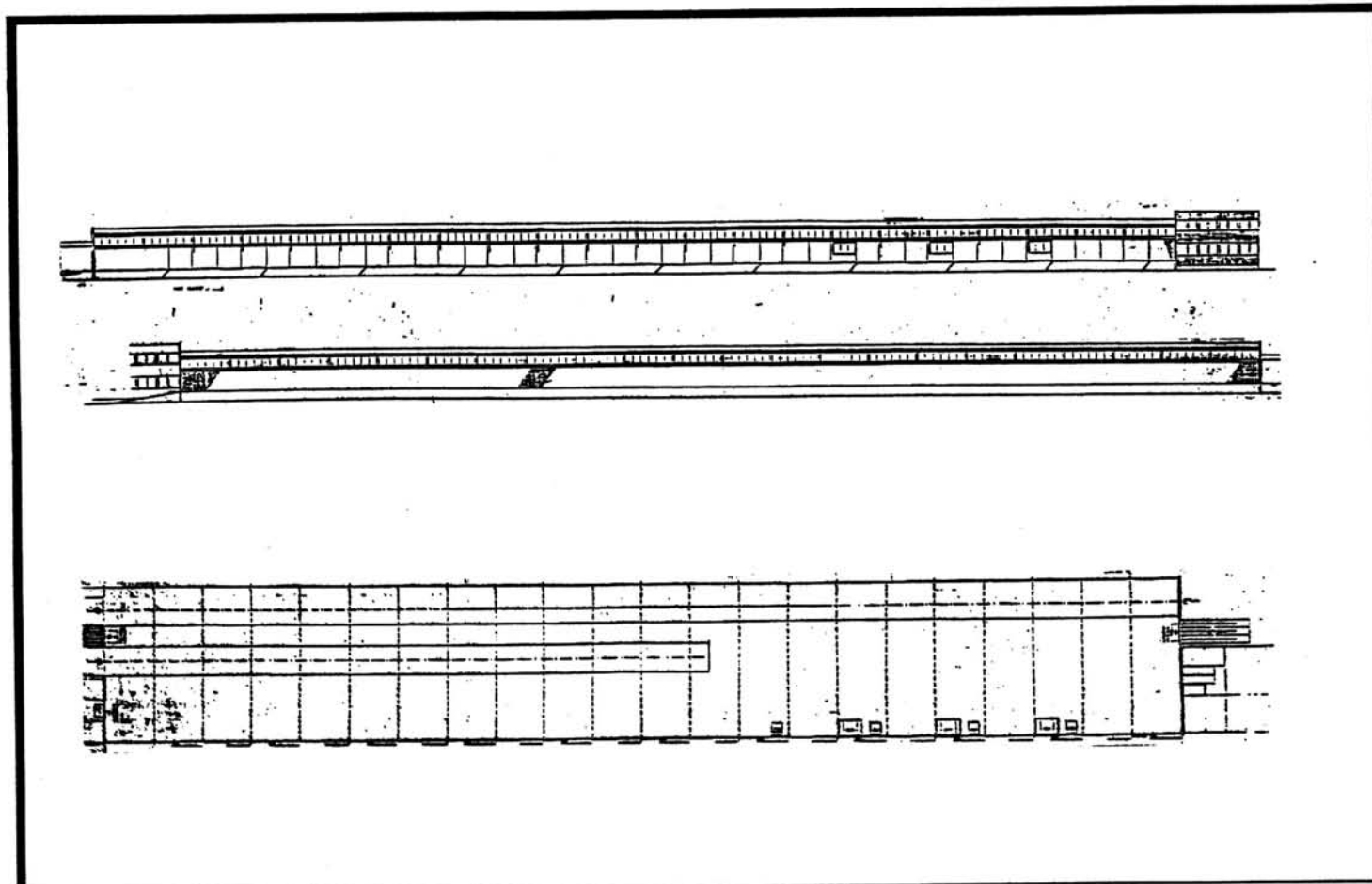
TEGNINGER (ARKIVHENVISNING)	Ak 11100
ELDRE FOTOGRAF.	

ANDRE OPPLYSNINGER	UTGITT	DATO	REGISTR.	DATO
	RETTELSES- BLAD	NR	INNFØRT DEN	AV
		NR	INNFØRT DEN	AV
		NR	INNFØRT DEN	AV

# NSB · REGISTRERING AV BYGNINGER

Bak/Had 0703.79

NAVN BYGNINGENS ART	HAMAR STASJON Godshus	STASJONSNR. 0711	BYGN.NR. 5
BANESTREKNING	070 Eidsvoll - Hamar		KILOMETER 126,05
KOMMUNE.MATR.NR.	Hamar	GÅRDSNR.	BRUKSNR.
ADRESSE	Hamar	DISTRIKT Hamar	



TEGNINGEN VISER: Orig. tegn. dat. 12.12.1963 M 1:800

OPPRINNELIG BRUKSFORMÅL	PRIMÆRT Godshus	SEKUNDÆRT	
NÅVERENDE BRUKSFORMÅL	PRIMÆRT Godshus	SEKUNDÆRT	ANTALL LEILIGHETER:  ANTALL OVERNATTINGSROM:
FORHOLD TIL ANDRE HUS	Del av anlegg - sammenbygd		
FYSISK MILJØ- SAMMENHENG	By		

VERNEVERDI	<input type="checkbox"/>	PRIO- RITERT	BYGNINGEN PRIORITERES SPESIELT SOM BEVA- RINGSOBJEKT (EVT. INTERN NSB-FREDNING)	<input type="checkbox"/>	BYGNINGEN ER FREDET I MEDHOLD AV LOV OM KULTURMINNER
	<input type="checkbox"/>	HØY	ENDRINGER SKAL IKKE FORETAS FØR ARKITEKTKONTORET HAR GODKJENT PLANENE. DETTE GJELDER OGSÅ UTSKIFTING AV DØRER, VINDUER, KLEDNING, TAKTEKKING OSV.		
	<input checked="" type="checkbox"/>	MIDDELS			
	<input type="checkbox"/>	LAV	ENDRINGER KAN FORETAS UTEN GODKJENNING FRA ARKITEKTKONTORET. DET HENVISES TIL GENE- RELLE RÅD OG RETNINGSLINJER.		
	<input type="checkbox"/>	INGEN			

DIMENSJONER	HØVED'ÅL M	124,3 x 18,3	BEBYGD AREAL M <sup>2</sup>	2275	ANTALL ETASJER	1	BRUTTO GOLVAREAL M <sup>2</sup>
-------------	---------------	--------------	--------------------------------	------	-------------------	---	------------------------------------

BYGNINGSDEL	TYPE, KONSTRUKSJON	INSTALLASJON	MERKNAD
FUNDAMENT	Betongmur	SKORSTEIN	STK. 0
KJELLER UNDERETASJE	1. Oppfylt, betong på kult 2. Graver for spor	ELEKTRISITET	Innlagt
YTTERVEGG	1. Betong 2. Betongsøyler	OPPVARMING	PRIMÆRT: SEKUNDÆRT:
FASADEKLEDNING	1. Tegl forblending 2. Profilerte stålplater	VANN	Ikke innlagt
TAKFORM	Flatt industritak	BAD	TYPE:
TAKTEKKING	Papp	TOALET	ANTALL:

VINDUER		DEKOR INNSKRIPSJONER	
DØRER	2 motordrevne metallrulleporter v/spor	INTERIØR	

BYGGEÅR	ÅR	MERKNAD
	1967	
TILBYGGING OMBYGGING FLYTTING	ÅR	ENDRING
	1977	ca. 20 m av ene spor tildekket

VEDLIKEHOLDSTILSTAND	TILSTAND:	I GOD STAND	BEGYNNENDE FORFALL	FRAMSKREDET FORFALL	RUIN	EVT. FORFALLSÅRSÅK
	ÅR:					
	1981	X				

FARGESKJEMA	OPPRINNELIG	NAVERENDE	FRAMTIDIG	BYGGHERRE
UTVENDIG VEGG		19B 1-2 Blågrå / gul tegl		NSB
VINDSKIER	Gesims	11F4 Fiolettt-brun		ARKITEKT
GERIKTER				NSB-AK v/ A. Sundby
VINDUER		Ingen		BYGGMESTER
DØRER		19B 1-2 / ingen		BYGNINGSTYPE
HJØRNEBORD				STILPREG

TEGNINGER (ARKIVHENVISNING)	Ak 11150
ELDRE FOTOGRAF	

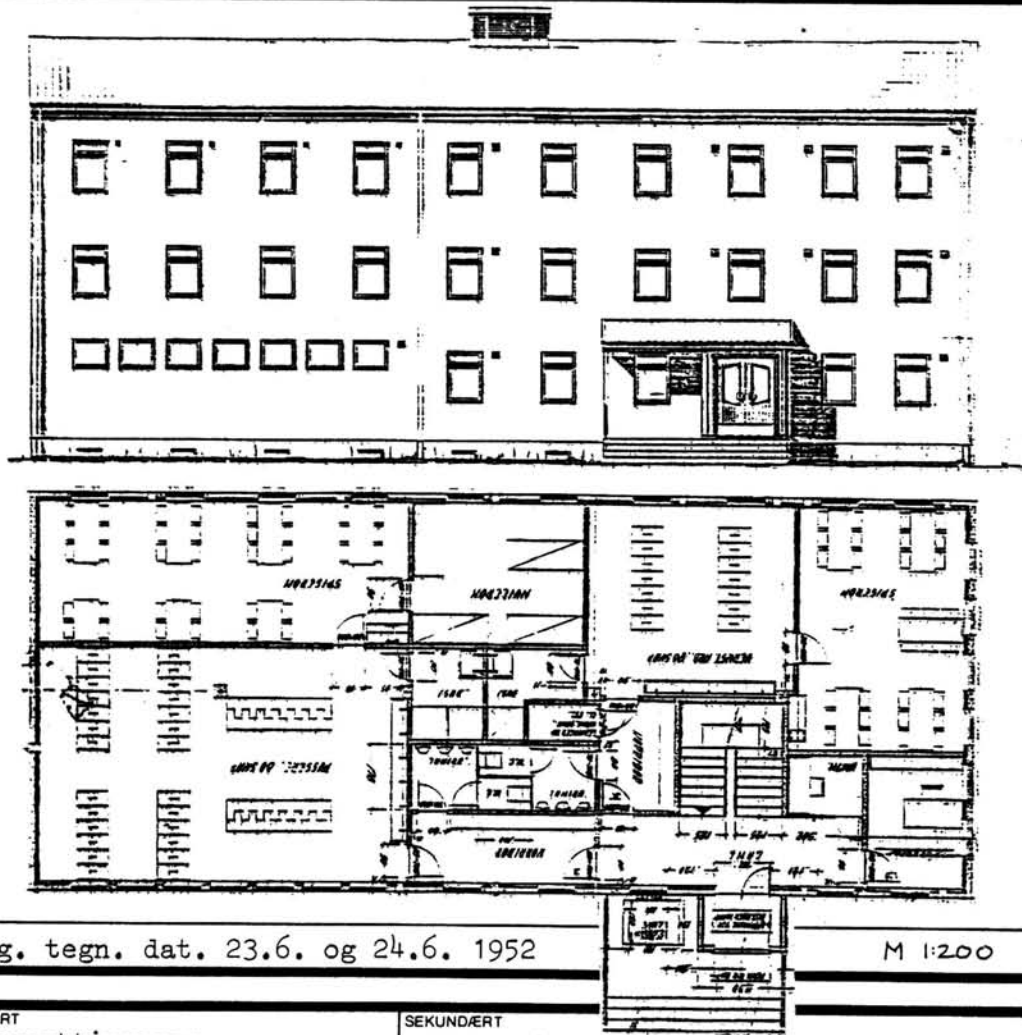
ANDRE OPPLYSNINGER	Bygd sammen med driftsbygning.	UTGITT	DATO	REGISTR.	DATO
					17.11.81
		RETTELSES- BLAD	NR	INNFØRT DEN	AV
		NR	INNFØRT DEN	AV	
		NR	INNFØRT DEN	AV	



# NSB · REGISTRERING AV BYGNINGER

Bak/Had 0703.79

NAVN BYGNINGENS ART	HAMAR STASJON Velferdsbygning for lok.personalet	STASJONSNR. 0711	BYGN.NR. 6
BANESTREKNING	070 Eidsvoll - Hamar	KILOMETER 125,44	
KOMMUNE.MATR.NR.	Hamar	GÅRDSNR.	BRUKSNR.
ADRESSE	Hamar	DISTRIKT Hamar	



TEGNINGEN VISER: Orig. tegn. dat. 23.6. og 24.6. 1952

M 1:200

OPPRINNELIG BRUKSFØRMÅL	PRIMÆRT Overnattingsrom Spiserom, garderobe, ordrerom Kontorer	SEKUNDÆRT Undervisningsrom Tilfluksrom	
NÅVÆRENDE BRUKSFØRMÅL	PRIMÆRT Overnattingsrom Spiserom, garderobe, ordrerom Kontorer	SEKUNDÆRT Undervisningsrom Tilfluksrom	ANTALL LEILIGHETER: 0 ANTALL OVERNATTINGSROM: 8
FORHOLD TIL ANDRE HUS	Del av anlegg - frittstående		
FYSISK MILJØ- SAMMENHENG	By		

VERNEVERDI	<input type="checkbox"/> PRIO- RITERT	BYGNINGEN PRIORITYERES SPESIELT SOM BEVA- RINGSOBJEKT (EVT. INTERN NSB-FREDNING)	<input type="checkbox"/> BYGNINGEN ER FREDET I MEDHOLD AV LOV OM KULTURMINNER
	<input type="checkbox"/> HØY	ENDRINGER SKAL IKKE FORETAS FØR ARKITEKTKONTORET HAR GODKJENT PLANENE. DETTE GJELDER OGSÅ UTSKIFTING AV DØRER, VINDUER, KLEDNING, TAKTEKKING OSV.	
	<input checked="" type="checkbox"/> MIDDELS		
	<input type="checkbox"/> LAV	ENDRINGER KAN FORETAS UTEN GODKJENNING FRA ARKITEKTKONTORET. DET HENVISES TIL GENE- RELLE RÅD OG RETNINGSLINJER.	
<input type="checkbox"/> INGEN			

DIMENSJONER	HØVED'IAL M 25,15 x 10,8	BEBYGD AREAL M <sup>2</sup> 272	ANTALL ETASJER 3	BRUTTO GOLVAREAL M <sup>2</sup>
-------------	-----------------------------	------------------------------------	---------------------	------------------------------------

BYGNINGSDEL	TYPE.KONSTRUKSJON	INSTALLASJON	MERKNAD
FUNDAMENT	Betongmur	SKORSTEIN	STK. 0
KJELLER UNDERETASJE	Kjeller, betongdekke	ELEKTRISITET	Innlagt
YTTERVEGG		OPPVARMING	PRIMÆRT: Olje(sentralfyr) SEKUNDÆRT: Elektrisk
FASADEKLEDNING	1. Puss 2. Stående panel, tømmermannspanel	VANN	Innlagt
TAKFORM	Saltak	BAD	Innlagt
TAKTEKKING	Krum rød tegl	TOALETT	TYPE: WC ANTALL: 8

VINDUER		DEKOR INNSKRIPSJONER	
DØRER		INTERIØR	

BYGGGEAR	AR 1954	MERKNAD
TILBYGGING OMBYGGING FLYTTING	AR 1970 1981 1981	ENDRING 1.etg. ombygd. Overnattingsrom omgjort til undervisningsrom. 2.etg. ombygd. Toalett og kontor omgjort til spiserom.

VEDLIKEHOLDS- TILSTAND	TILSTAND. AR:	I GOD STAND	BEGYNNENDE FORFALL	FRAMSKREDET FORFALL	RUIJN	EVT. FORFALLSÅRSÅK
	1982	X				

FARGESKJEMA	OPPRINNELIG	NÅVERENDE	FRAMTIDIG	BYGGHERRE
UTVENDIG VEGG		Ingen(puss) / 403 Beige		NSB
VINDSKIER		Ingen		ARKITEKT
GERIKTER				NSB-AK v/ A. Sundby
VINDUER		Hvit		BYGGMESTER
DØRER		klar lakk		BYGNINGSTYPE
HJØRNEBORD				STILPREG

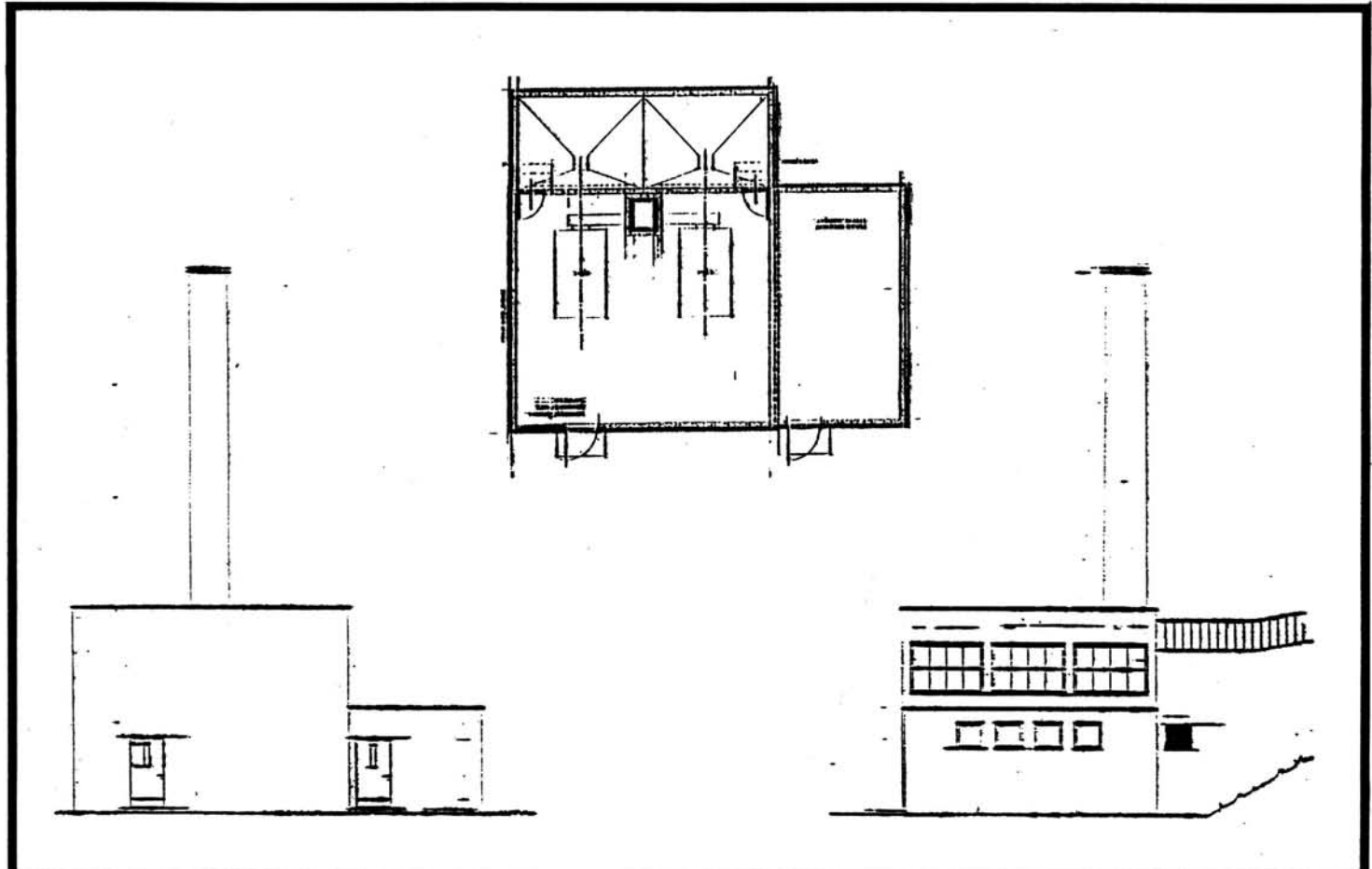

TEGNINGER (ARKIVHENVISNING)	Ak 10442 og HdB 2594.2
ELDRE FOTOGRAF	

ANDRE OPPLYSNINGER	UTGITT	DATO	REGISTR.	DATO 19.8.82
	RETTELSES- BLAD	NR	INNFØRT DEN	AV
		NR	INNFØRT DEN	AV
		NR	INNFØRT DEN	AV

# NSB · REGISTRERING AV BYGNINGER

Bak/Had 0703.79

NAVN BYGNINGENS ART	HAMAR STASJON Sentralfyrhus	STASJONSNR. 0711	BYGN.NR. 7
BANESTREKNING	070 Eidsvoll - Hamar	KILOMETER 125,50	
KOMMUNE, MATR.NR.	Hamar	GÅRDSNR.	BRUKSNR.
ADRESSE	2300 Hamar	DISTRIKT Hamar	



TEGNINGEN VISER: Orig. tegn. dat. 30.6. og 6.7.1953

M 1:200

OPPRINNELIG BRUKSFØRMÅL	PRIMÆRT Fyrhus	SEKUNDÆRT	
NÅVÆRENDE BRUKSFØRMÅL	PRIMÆRT Fyrhus	SEKUNDÆRT	ANTALL LEILIGHETER: 0 ANTALL OVERNATTINGSROM: 0
FORHOLD TIL ANDRE HUS	Del av anlegg - frittstående		
FYSISK MILJØ- SAMMENHENG	By		

VERNEVERDI	<input type="checkbox"/> PRIO- RITERT	BYGNINGEN PRIORITERES SPESIELT SOM BEVA- RINGSOBJEKT (EVT. INTERN NSB-FREDNING)	<input type="checkbox"/> BYGNINGEN ER FREDET I MEDHOLD AV LOV OM KULTURMINNER
	<input type="checkbox"/> HØY	ENDRINGER SKAL IKKE FORETAS FØR ARKITEKTKONTORET HAR GODKJENT PLANENE. DETTE GJELDER OGSÅ UTSKIFTING AV DØRER, VINDUER, KLEDNING, TAKTEKKING OSV.	
	<input type="checkbox"/> MIDDELS		
	<input checked="" type="checkbox"/> LAV	ENDRINGER KAN FORETAS UTEN GODKJENNING FRA ARKITEKTKONTORET. DET HENVISES TIL GENE- RELLE RÅD OG RETNINGSLINJER.	
	<input type="checkbox"/> INGEN		

DIMENSJONER	HØVED'IAL M 11,2 x 9,5	BEBYGD AREAL M <sup>2</sup> 96	ANTALL ETASJER 1	BRUTTO GOLVAREAL M <sup>2</sup>
-------------	---------------------------	-----------------------------------	---------------------	------------------------------------

BYGNINGSDEL	TYPE. KONSTRUKSJON	INSTALLASJON	MERKNAD
FUNDAMENT	Betongmur	SKORSTEIN	STK. 1
KJELLER UNDERETASJE	Oppfylt, betong på kult	ELEKTRISITET	Innlagt
YTTERVEGG	Lettbetong elementer	OPPVARMING	PRIMÆRT: Olje SEKUNDÆRT:
FASADEKLEDNING	Puss	VANN	Innlagt
TAKFORM	Flatt industri tak	BAD	
TAKTEKKING	Papp	TOALET	TYPE: ANTALL:

VINDUER		DEKOR INNSKRIPSJONER	
DØRER		INTERIØR	

BYGGEÅR	ÅR 1956	MERKNAD
TILBYGGING OMBYGGING FLYTTING	ÅR	ENDRING

VEDLIKEHOLDS- TILSTAND	TILSTAND: ÅR:	I GOD STAND	BEGYNNENDE FORFALL	FRAMSKREDET FORFALL	RUIN	EVT. FORFALLSÅRSÅK
	1982	X				

FARGESKJEMA	OPPRINNELIG	NÅVÆRENDE	FRAMTIDIG	BYGGHERRE
UTVENDIG VEGG		Ingen (puss)		NSB
VINDSKIER				ARKITEKT
GERIKTER				NSB-AK v/A. Sundby og B.F.Baastad
VINDUER		Hvit / Ingen(al./jern)		BYGGMESTER
DØRER		2002 Blågrå		BYGNINGSTYPE
HJØRNEBORD				STILPREG

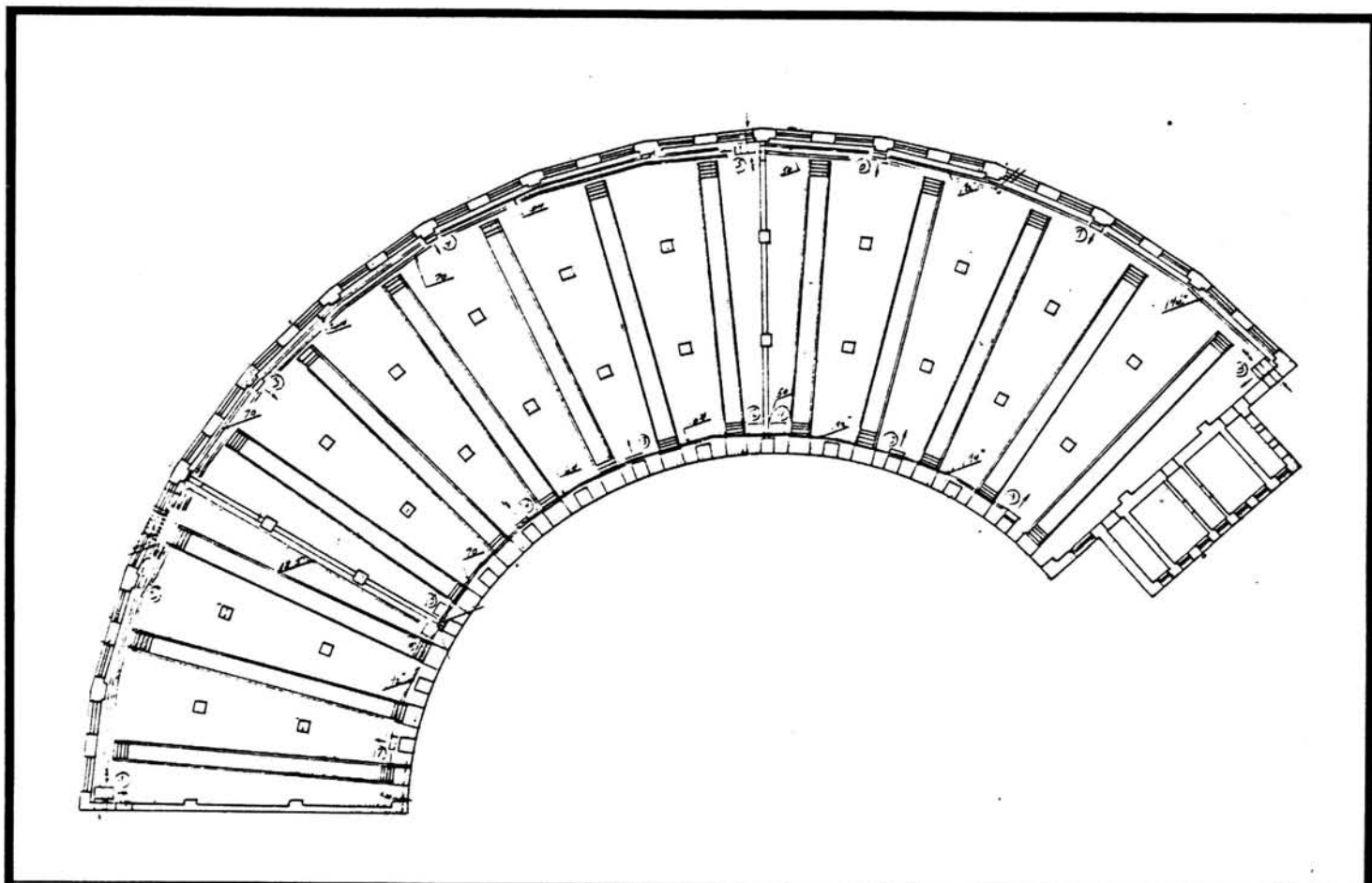
TEGNINGER (ARKIVHENVISNING)	Ak 10625
ELDRE FOTOGRAF.	

ANDRE OPPLYSNINGER	UTGITT	DATO	REGISTR.	DATO 19.8.82
	RETTELSES- BLAD	NR	INNFØRT DEN	AV
		NR	INNFØRT DEN	AV
	NR	INNFØRT DEN	AV	

# NSB · REGISTRERING AV BYGNINGER

Bak/Had 0703.79

NAVN BYGNINGENS ART	HAMAR STASJON Lok.stall (ringstall)	STASJONSNR. 0711	BYGN.NR. 8
BANESTREKNING	070 Eidsvoll - Hamar	KILOMETER 125,50	
KOMMUNE, MATR.NR.	Hamar	GÅRDSNR.	BRUKSNR.
ADRESSE	2300 Hamar	DISTRIKT Hamar	



TEGNINGEN VISER: VVS-tegn. dat. 10.2.1971

M 1:500

OPPRINNELIG BRUKSFØRMÅL	PRIMÆRT Lok.stall	SEKUNDÆRT	
NÅVÆRENDE BRUKSFØRMÅL	PRIMÆRT Lok.stall Kontor, verksted	SEKUNDÆRT	ANTALL LEILIGHETER: 0 ANTALL OVERNATTINGSROM: 0
FORHOLD TIL ANDRE HUS	Del av anlegg - sammenbygd		
FYSISK MILJØ- SAMMENHENG	By		

VERNEVERDI	<input type="checkbox"/>	PRIORITERT	BYGNINGEN PRIORITERES SPESIELT SOM BEVARINGSOBJEKT (EVT. INTERN NSB-FREDNING)	<input type="checkbox"/>	BYGNINGEN ER FREDET I MEDHOLD AV LOV OM KULTURMINNER
	<input checked="" type="checkbox"/>	HØY	ENDRINGER SKAL IKKE FORETAS FØR ARKITEKTKONTORET HAR GODKJENT PLANENE. DETTE GJELDER OGSÅ UTSKIFTING AV DØRER, VINDUER, KLEDNING, TAKTEKKING OSV.		
	<input type="checkbox"/>	MIDDELS			
	<input type="checkbox"/>	LAV	ENDRINGER KAN FORETAS UTEN GODKJENNING FRA ARKITEKTKONTORET. DET HENVISES TIL GENERELLE RÅD OG RETNINGSLINJER.		
	<input type="checkbox"/>	INGEN			

DIMENSJONER	HOVED'IAL M 22,6 x 115	BEBYGD AREAL M <sup>2</sup> 2210	ANTALL ETASJER 1	BRUTTO GOLVAREAL M <sup>2</sup>
-------------	---------------------------	-------------------------------------	---------------------	------------------------------------

BYGNINGSDEL	TYPE, KONSTRUKSJON	INSTALLASJON	MERKNAD
FUNDAMENT	Fuga gråsteinsmur	SKORSTEIN	STK. 0
KJELLER UNDERETASJE	Oppfylt, betong på kult	ELEKTRISITET	Innlagt
YTTERVEGG	Teglmur	OPPVARMING	PRIMÆRT: Olje SEKUNDÆRT:
FASADEKLEDNING	Ingen	VANN	Innlagt
TAKFORM	Flatt	BAD	TYPE:
TAKTEKKING	Papp	TOALETT	ANTALL:

VINDUER		DEKOR INNSKRIPSJONER	Store jernvinduer med murte teglbuer over
DØRER	Ny port i vest-gavl	INTERIØR	Smøregraver

BYGGÅR	AR 1916	MERKNAD
TILBYGGING OMBYGGING FLYTTING	AR	ENDRING  Tilbygd kontor m.m. mot spor (Hovedbanen)

VEDLIKEHOLDS- TILSTAND	TILSTAND:	I GOD STAND	BEGYNNENDE FORFALL	FRAMSKREDET FORFALL	RUIN	EVT. FORFALLSÅRSÅK
	AR:					
	1982	X				Begrensa vedlikehold

FARGESKJEMA	OPPRINNELIG	NÅVÆRENDE	FRAMTIDIG	BYGGHERRE
UTVENDIG VEGG		Ingen		NSB
VINDSKIER				ARKITEKT
GERIKTER				BYGGMESTER
VINDUER		Ingen / 8D8 Rødbrun		BYGNINGSTYPE
DØRER		8D8 / Klar lakk		STILPREG
HJØRNEBORD				

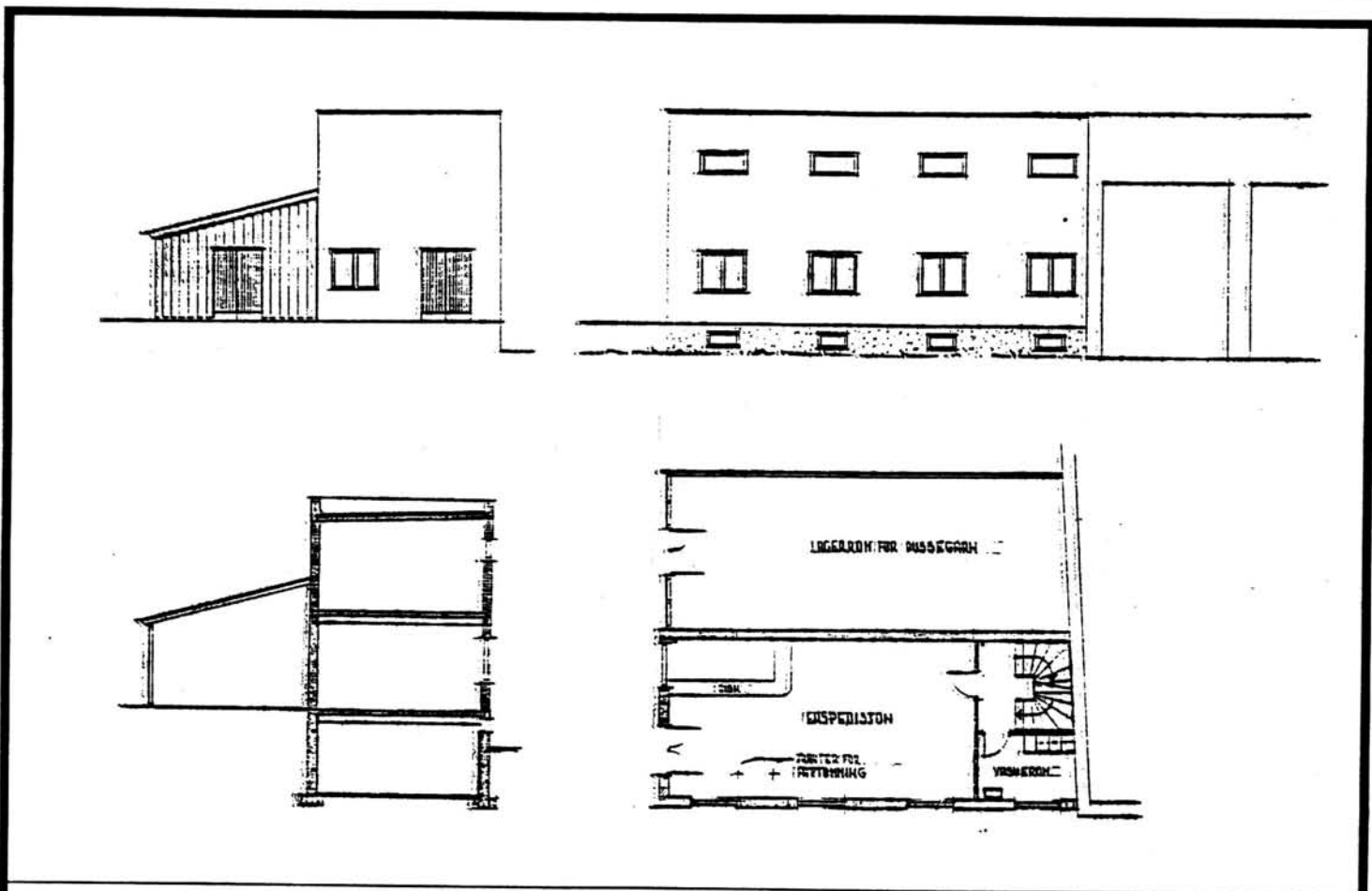
TEGNINGER (ARKIVHENVISNING)	Ak 10625/13 og HdB 3036
ELDRE FOTOGRAF.	

ANDRE OPPLYSNINGER	Planer om del-vis riving og nybygg i forbindelse med nye motorvegnsett til Røros-banen.	UTGITT	DATO	REGISTR.	DATO 19.8.82
		RETTELSES- BLAD	NR	INNFØRT DEN	AV
			NR	INNFØRT DEN	AV
		NR	INNFØRT DEN	AV	

# NSB - REGISTRERING AV BYGNINGER

Bak/Had 07.03.79

NAVN BYGNINGENS ART	HAMAR STASJON Oljebu og lager	STASJONSNR. 0711	BYGN.NR. 9
BANESTREKNING	070 Eidsvoll - Hamar	KILOMETER 125,53	
KOMMUNE.MATR.NR.	Hamar	GARDSNR.	BRUKSNR.
ADRESSE	2300 Hamar	DISTRIKT Hamar	



TEGNINGEN VISER: Orig. tegn. dat. 23.7.1955 M1:200

OPPRINNELIG BRUKSFORMÅL	PRIMÆRT Oljebu og lager	SEKUNDÆRT	
NÅVÆRENDE BRUKSFORMÅL	PRIMÆRT Oljebu og lager	SEKUNDÆRT	ANTALL LEILIGHETER: 0 ANTALL OVERNATTINGSROM: 0
FORHOLD TIL ANDRE HUS	Del av anlegg - sammenbygd		
FYSISK MILJØ- SAMMENHENG	By		

VERNEVERDI	<input type="checkbox"/> PRIO- RITERT	BYGNINGEN PRIORITERES SPESIELT SOM BEVA- RINGSOBJEKT (EVT. INTERN NSB-FREDNING)	<input type="checkbox"/> BYGNINGEN ER FREDET I MEDHOLD AV LOV OM KULTURMINNER
	<input type="checkbox"/> HØY	ENDRINGER SKAL IKKE FORETAS FØR ARKITEKTKONTORET HAR GODKJENT PLANENE. DETTE GJELDER OGSÅ UTSKIFTING AV DØRER, VINDUER, KLEDNING, TAKTEKKING OSV.	
	<input type="checkbox"/> MIDDELS		
	<input type="checkbox"/> LAV	ENDRINGER KAN FORETAS UTEN GODKJENNING FRA ARKITEKTKONTORET. DET HENVISES TIL GENE- RELLE RÅD OG RETNINGSLINJER.	
	<input checked="" type="checkbox"/> INGEN		

DIMENSJONER	HOVEDTAL M 9,6 x 11,5	BEBYGD AREAL M <sup>2</sup> 110	ANTALL ETASJER 2	BRUTTO GOLVAREAL M <sup>2</sup>
-------------	--------------------------	------------------------------------	---------------------	------------------------------------

BYGNINGSDEL	TYPE.KONSTRUKSJON	INSTALLASJON	MERKNAD
FUNDAMENT	1. Betongmur 2. Betongpillarer	SKORSTEIN	STK. 0
KJELLER UNDERETASJE	1. Kjeller, betongdekke 2. Oppfylt, tregulv	ELEKTRISITET	Innlagt
YTTERVEGG	1. Teglmur 2. Tre	OPPVARMING	PRIMÆRT: Olje SEKUNDÆRT:
FASADEKLEDNING	1. Ingen 2. Bølgeblikk	VANN	Innlagt
TAKFORM	1.Flatt ind.tak. 2. Pult-tak	BAD	
TAKTEKKING	1. Papp. 2. Bølgeblikk	TOALET	TYPE: ANTALL:

VINDUER		DEKOR INNSKRIPSJONER	
DØRER	1 dør gjenmurt	INTERIØR	

BYGGGEÅR	ÅR 1955	MERKNAD
TILBYGGING OMBYGGING FLYTTING	ÅR	ENDRING

VEDLIKEHOLDS- TILSTAND	TILSTAND:	I GOD STAND	BEGYNNENDE FORFALL	FRAMSKREDET FORFALL	RUIN	EVT. FORFALLSÅRSAK
	ÅR:					
	1982	X				

FARGESKJEMA	OPPRINNELIG	NÅVÆRENDE	FRAMTIDIG	BYGGHERRE
UTVENDIG VEGG		Ingen(tegl,bølgeblikk)		NSB ARKITEKT
VINDSKIER				NSB-AK v/A. Sundby
GERIKTER				BYGGMESTER
VINDUER		Hvite		
DØRER		Hvite		BYGNINGSTYPE
HJØRNEBORD				STILPREG

TEGNINGER (ARKIVHENVISNING)	Ak 10815/1
ELDRE FOTOGRAF.	

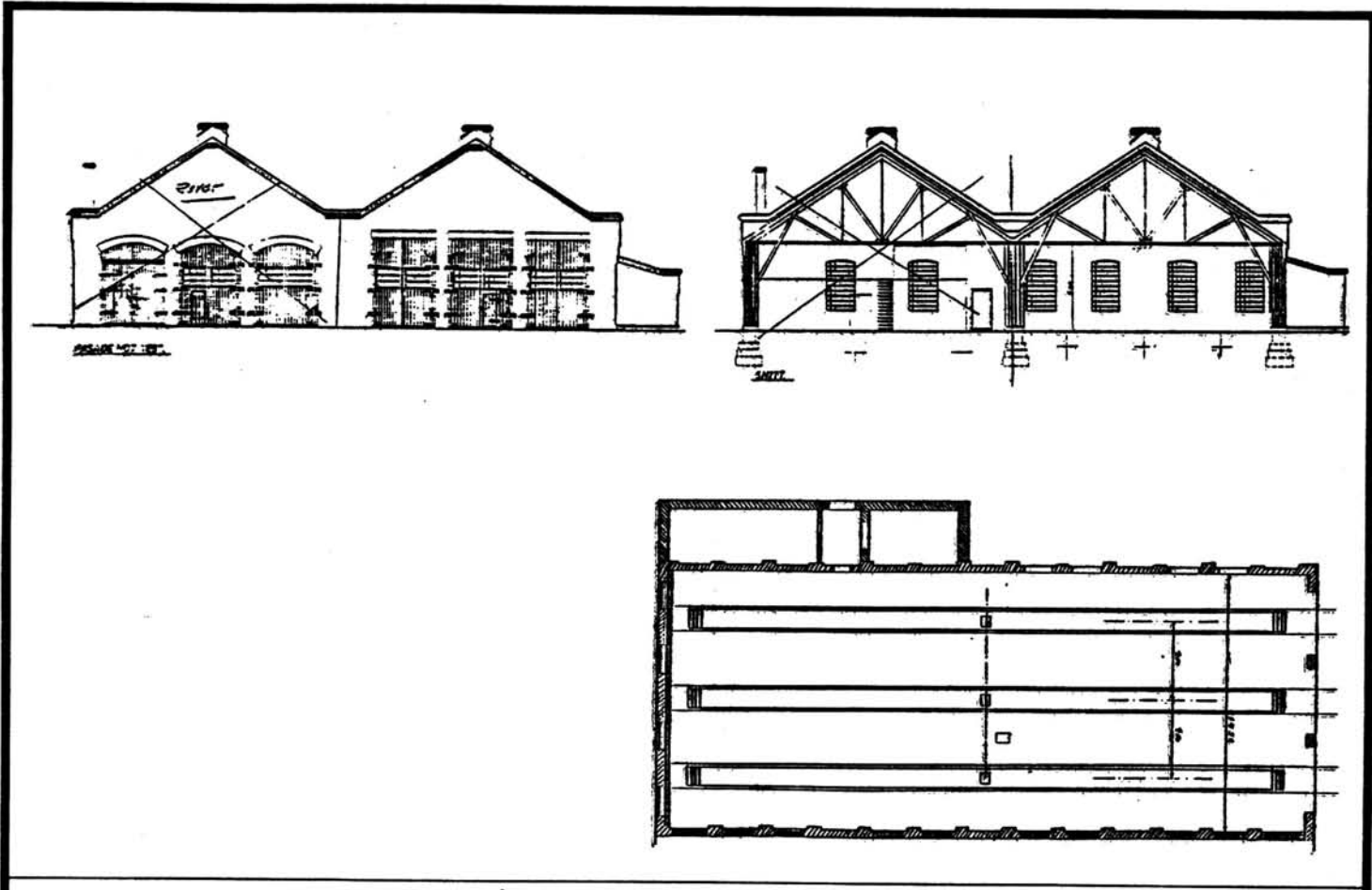
ANDRE OPPLYSNINGER	Bygd inntil lok.stall(ringstall)	UTGITT	DATO	REGISTR.	DATO
					19.8.82
		RETTELSES- BLAD	NR	INNFORT DEN	AV
			NR	INNFORT DEN	AV
NR	INNFORT DEN		AV		



# NSB · REGISTRERING AV BYGNINGER

Bak/Had 0703.79

NAV BYGNINGENS ART	HAMAR STASJON Lok.stall (Rørsstallen)	STASJONSNR. 0711	BYGN.NR. 10
BANESTREKNING	070 Eidsvoll - Hamar	KILOMETER	125,53
KOMMUNE.MATR.NR.	Hamar	GÅRDSNR.	BRUKSNR.
ADRESSE	2300 Hamar	DISTRIKT	Hamar



TEGNINGEN VISER: Tegn. dat. 7.11.1969.      Endr.teg. dat. 4.3.1980      M 1:400

OPPRINNELIG BRUKSFØRMÅL	PRIMÆRT Lok.stall	SEKUNDÆRT	
NÅVÆRENDE BRUKSFØRMÅL	PRIMÆRT Lok.stall	SEKUNDÆRT	ANTALL LEILIGHETER: 0 ANTALL OVERNATTINGSROM: 0
FORHOLD TIL ANDRE HUS	Del av anlegg - frittstående		
FYSISK MILJØ- SAMMENHENG	By		

VERNEVERDI	<input type="checkbox"/> PRIO- RITERT	BYGNINGEN PRIORITERES SPEIELT SOM BEVA- RINGSOBJEKT (EVT. INTERN NSB-FREDNING)	<input type="checkbox"/> BYGNINGEN ER FREDET I MEDHOLD AV LOV OM KULTURMINNER
	<input type="checkbox"/> HØY	ENDRINGER SKAL IKKE FORETAS FØR ARKITEKTKONTORET HAR GODKJENT PLANENE. DETTE GJELDER OGSÅ UTSKIFTING AV DØRER, VINDUER, KLEDNING, TAKTEKKING OSV.	
	<input checked="" type="checkbox"/> MIDDELS		
	<input type="checkbox"/> LAV	ENDRINGER KAN FORETAS UTEN GODKJENNING FRA ARKITEKTKONTORET. DET HENVISES TIL GENE- RELLE RÅD OG RETNINGSLINJER.	
	<input type="checkbox"/> INGEN		

DIMENSJONER	HØVED'IAL M 38 x 15,5	BEBYGD AREAL M <sup>2</sup> 600	ANTALL ETASJER 1	BRUTTO GOLVAREAL M <sup>2</sup>
-------------	--------------------------	------------------------------------	---------------------	------------------------------------

BYGNINGSDEL	TYPE, KONSTRUKSJON	INSTALLASJON	MERKNAD
FUNDAMENT	Fuga gråsteinsmur	SKORSTEIN	STK. 0
KJELLER UNDERETASJE	Oppfylt, betong på kult	ELEKTRISITET	Innlagt
YTTERVEGG	Teglmur	OPPVARMING	PRIMÆRT: Olje SEKUNDÆRT:
FASADEKLEDNING	1. Ingen 2. Stående panel, fas-panel	VANN	Innlagt
TAKFORM	1.Saltak 2.Pulttak	BAD	
TAKTEKKING	Bølgeblikk	TOALET	TYPE: ANTALL WC 1

VINDUER	Igjenmuret gavlvindu mot vest.	DEKOR INNSKRIPSJONER	Dekorativt murverk
DØRER	Satt inn panelt dør på østgavl Nye porter mot vest.	INTERIØR	Smøregraver. Fin trekonstruksjon i taket.

BYGGEÅR	ÅR 1909	MERKNAD
TILBYGGING OMBYGGING FLYTTING	ÅR 1953 1972	ENDRING Tilbygd kompressorhus (med WC) Halve stallen mot nord rivi

VEDLIKEHOLDS- TILSTAND	TILSTAND:	I GOD STAND	BEGYNNENDE FORFALL	FRAMSKREDET FORFALL	RUIN	EVT. FORFALLSÅRSÅK
	ÅR:		X			Dårlig vedlikehold. Råte.
	1982					

FARGESKJEMA	OPPRINNELIG	NÅVERENDE	FRAMTIDIG	BYGGHERRE
UTVENDIG VEGG		Ingen / 8D8 Rødbrun		NSB
VINDSKIER				ARKITEKT
GERIKTER				BYGGMESTER
VINDUER		8D8 / Ingen		BYGNINGSTYPE
DØRER		8D8 / Klar lakk		STILPREG
HJØRNEBORD				

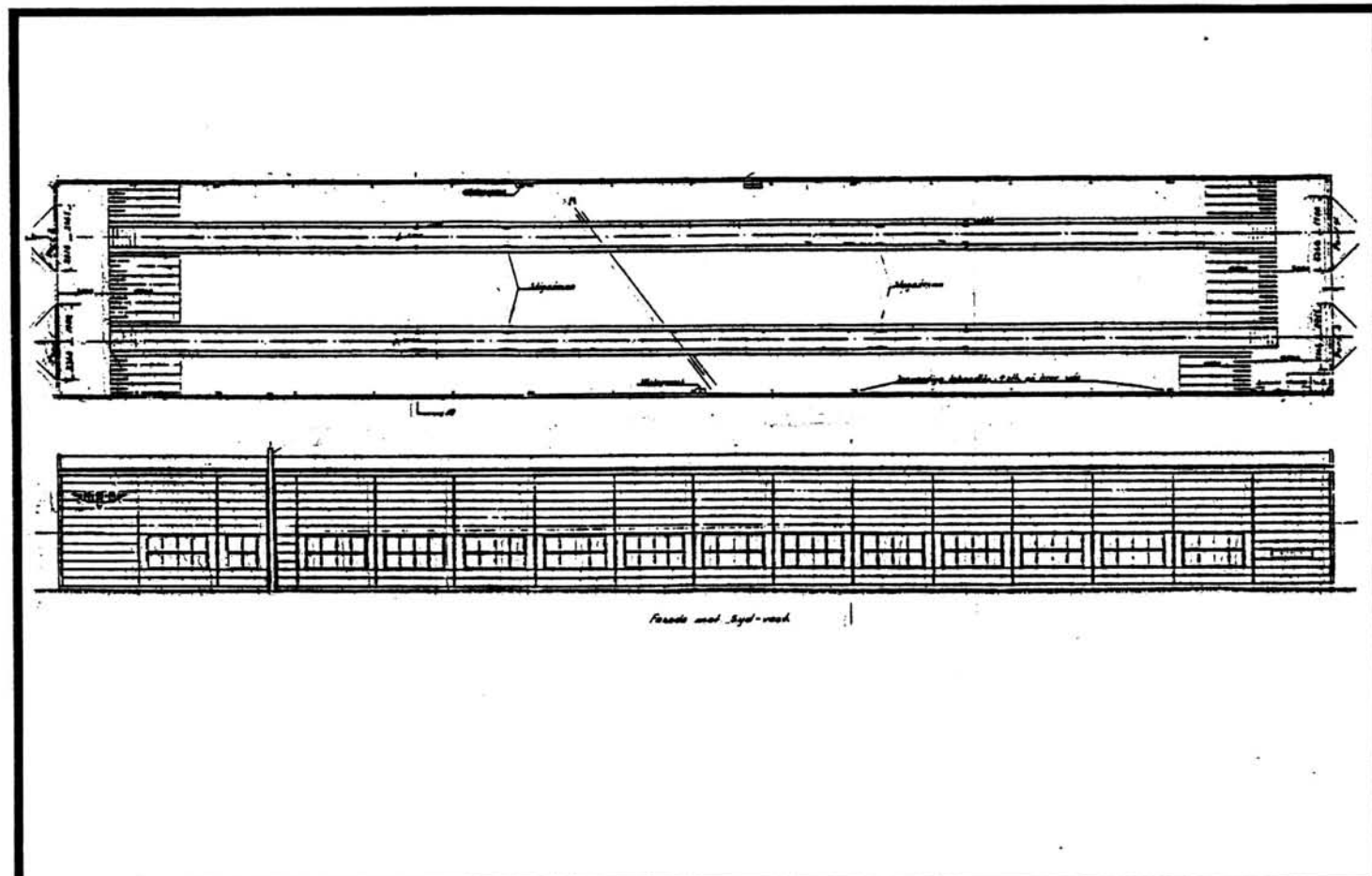
TEGNINGER (ARKIVHENVISNING)	HdB 3041
ELDRE FOTOGRAF	

ANDRE OPPLYSNINGER	Planer om riving for nybygg i forbindelse med nye motorvognsett for Rørosbanen	UTGITT	DATO	REGISTR.	DATO
					19.8.82
		RETTELSES- BLAD	NR	INNFORT DEN	AV
			NR	INNFORT DEN	AV
NR	INNFORT DEN		AV		

# NSB · REGISTRERING AV BYGNINGER

Bak/Had 0703.79

NAV BYGNINGENS ART	HAMAR STASJON Motorvognstall	STASJONSNR. 0711	BYGN.NR. 11
BANESTREKNING	070 Eidsvoll - Hamar	KILOMETER 125,60	
KOMMUNE.MATR.NR.	Hamar	GÅRDSNR.	BRUKSNR.
ADRESSE	2300 Hamar	DISTRIKT Hamar	



TEGNINGEN VISER: Orig.tegn. dat. 8.7.1954.

M 1:400

OPPRINNELIG BRUKSFØRMÅL	PRIMÆRT Motorvognstall	SEKUNDÆRT	
NÅVERENDE BRUKSFØRMÅL	PRIMÆRT Motorvognstall	SEKUNDÆRT	ANTALL LEILIGHETER: 0 ANTALL OVERNATTINGSROM: 0
FORHOLD TIL ANDRE HUS	Del av anlegg - frittstående		
FYSISK MILJØ- SAMMENHENG	By		

VERNEVERDI	<input type="checkbox"/>	PRIORITERT	BYGNINGEN PRIORITERES SPESIELT SOM BEVARINGSOBJEKT (EVT. INTERN NSB-FREDNING)	<input type="checkbox"/>	BYGNINGEN ER FREDET I MEDHOLD AV LOV OM KULTURMINNER
	<input type="checkbox"/>	HØY	ENDRINGER SKAL IKKE FORETAS FØR ARKITEKTKONTORET HAR GODKJENT PLANENE. DETTE GJELDER OGSÅ UTSKIFTING AV DØRER, VINDUER, KLEDNING, TAKTEKKING OSV.		
	<input checked="" type="checkbox"/>	MIDDELS			
	<input type="checkbox"/>	LAV	ENDRINGER KAN FORETAS UTEN GODKJENNING FRA ARKITEKTKONTORET. DET HENVISES TIL GENERELLE RÅD OG RETNINGSLINJER.		
	<input type="checkbox"/>	INGEN			

DIMENSJONER	HOVEDTÅL M 12,7 x 72,7	BEBYGD AREAL M <sup>2</sup> 923	ANTALL ETASJER 1	BRUTTO GOLVAREAL M <sup>2</sup>
-------------	---------------------------	------------------------------------	---------------------	------------------------------------

BYGNINGSDEL	TYPE. KONSTRUKSJON	INSTALLASJON	MERKNAD
FUNDAMENT	Betongmur	SKORSTEIN	STK. 0
KJELLER UNDERETASJE	Oppfylt betong på kult	ELEKTRISITET	Innlagt
YTTERVEGG	Stålsøyler, utmurt med lettbetongelementer	OPPVARMING	PRIMÆRT: Olje SEKUNDÆRT:
FASADEKLEDNING	Puss	VANN	Innlagt
TAKFORM	Saltak	BAD	
TAKTEKKING	Papp	TOALETT	TYPE: WC ANTALL: 1

VINDUER	1980 skifta til aluminiumsvinduer i hallen	DEKOR INNSKRIPSJONER	
DØRER		INTERIØR	Smøregraver Stålfagverk i takkonstruksjon

BYGGEÅR	ÅR 1957	MERKNAD
TILBYGGING OMBYGGING FLYTTING	ÅR	ENDRING

VEDLIKEHOLDSTILSTAND	TILSTAND:	I GOD STAND	BEGYNNENDE FORFALL	FRAMSKREDET FORFALL	RUIN	EVT. FORFALLSÅRSÅK
	ÅR:		X			
	1982					

FARGESKJEMA	OPPRINNELIG	NAVERENDE	FRAMTIDIG	BYGGHERRE
UTVENDIG VEGG		Ingen		NSB
VINDSKIER				ARKITEKT
GERIKTER				NSB-AK v/A. Sundby
VINDUER		1.1B1/2. ingen(al.)		BYGGMESTER
DØRER		2003 Blågrå		BYGNINGSTYPE
HJØRNEBORD				STILPREG

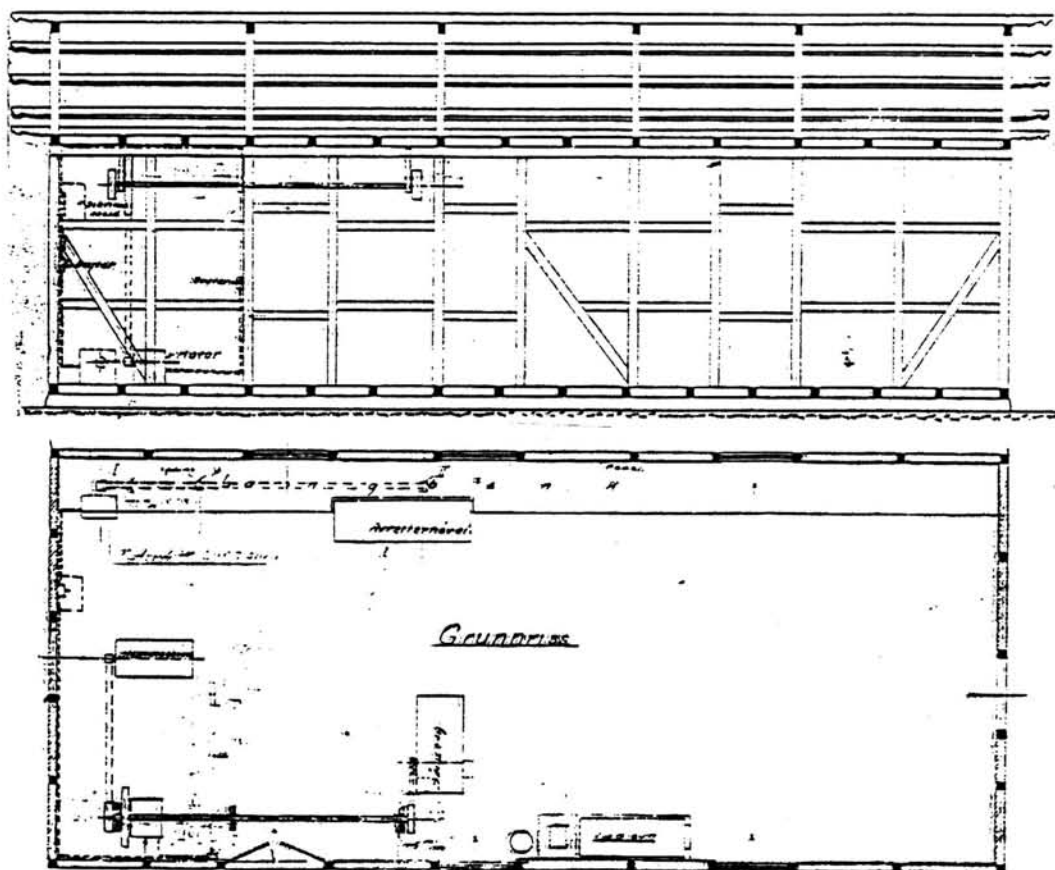
TEGNINGER (ARKIVHENVISNING)	Ak 10606 / B-3317(M-avd., Had.)
ELDRE FOTOGRAF.	

ANDRE OPPLYSNINGER	UTGITT	DATO	REGISTR.	DATO 19.8.82
	RETTELSES- BLAD	NR	INNFØRT DEN	AV
		NR	INNFØRT DEN	AV
	NR	INNFØRT DEN	AV	

# NSB · REGISTRERING AV BYGNINGER

Bak/Had 0703.79

NAVN BYGNINGENS ART	HAMAR STASJON Snekkerverksted	STASJONSNR. 0711	BYGN.NR. 16
BANESTREKNING	070 Eidsvoll - Hamar	KILOMETER 125,92	
KOMMUNE.MATR.NR.	Hamar	GÅRDSNR.	BRUKSNR.
ADRESSE	2300 Hamar	DISTRIKT Hamar	



TEGNINGEN VISER: Orig. tegn. dat. 1926. M 1:100. Påbygg fra 1970 ikke vist.

OPPRINNELIG BRUKSFØRMÅL	PRIMÆRT Snekkerverksted	SEKUNDÆRT	
NÅVÆRENDE BRUKSFØRMÅL	PRIMÆRT Snekkerverksted	SEKUNDÆRT	ANTALL LEILIGHETER: ANTALL OVERNATTINGSROM:
FORHOLD TIL ANDRE HUS	Del av anlegg - frittstående		
FYSISK MILJØ- SAMMENHENG	By		

VERNEVERDI	<input type="checkbox"/> PRIO- RITERT	BYGNINGEN PRIORITERES SPESIELT SOM BEVA- RINGSOBJEKT (EVT. INTERN NSB-FREDNING)	<input type="checkbox"/> BYGNINGEN ER FREDET I MEDHOLD AV LOV OM KULTURMINNER
	<input type="checkbox"/> HØY	ENDRINGER SKAL IKKE FORETAS FØR ARKITEKTKONTORET HAR GODKJENT PLANENE. DETTE GJELDER OGSÅ UTSKIFTING AV DØRER, VINDUER, KLEDNING, TAKTEKKING OSV.	
	<input type="checkbox"/> MIDDELS		
	<input checked="" type="checkbox"/> LAV	ENDRINGER KAN FORETAS UTEN GODKJENNING FRA ARKITEKTKONTORET. DET HENVISES TIL GENE- RELLE RÅD OG RETNINGSLINJER.	
	<input type="checkbox"/> INGEN		

DIMENSJONER	HOVEDÅL M	12,3 x 8,8	BEBYGD AREAL M <sup>2</sup>	108	ANTALL ETASJER	1	BRUTTO GOLVAREAL M <sup>2</sup>
-------------	-----------	------------	-----------------------------	-----	----------------	---	---------------------------------

BYGNINGSDEL	TYPE.KONSTRUKSJON	INSTALLASJON	MERKNAD
FUNDAMENT	1.Fuget gråsteinsmur 2.Betongmur	SKORSTEIN	STK. 1
KJELLER UNDERETASJE	Kryperom, trebjelkelag	ELEKTRISITET	Innlagt
YTTERVEGG	Bindingsverk	OPPVARMING	PRIMÆRT: Elektrisk SEKUNDÆRT: Ved
FASADEKLEDNING	Stående panel, 1. Lektepanel 2. Tømmermannspanel	VANN	Ikke innlagt
TAKFORM	Saltak	BAD	
TAKTEKING	Bølgeblikk	TOALETT	TYPE: ANTALL:

VINDUER		DEKOR INNSKRIPSJONER	Profilerte åsender i gammel del
DØRER		INTERIØR	

BYGGÅR	ÅR	MERKNAD
TILBYGGING OMBYGGING FLYTTING	1970	Påbygd ca. 3 m i bredden

VEDLIKEHOLDS-TILSTAND	TILSTAND: ÅR:	I GOD STAND	BEGYNNENDE FORFALL	FRAMSKREDET FORFALL	RUIN	EVT. FORFALLSÅRSÅK
	1982	X				

FARGESKJEMA	OPPRINNELIG	NAVERENDE	FRAMTIDIG	BYGGHERRE
UTVENDIG VEGG		7F4 Mørk brun		NSB
VINDSKIER		Hvit		ARKITEKT
GERIKTER		Hvit		BYGGMESTER
VINDUER		Hvit		BYGNINGSTYPE
DØRER		6E5 Brun /Klar lakk		STILPREG
HJØRNEBORD		7F4		

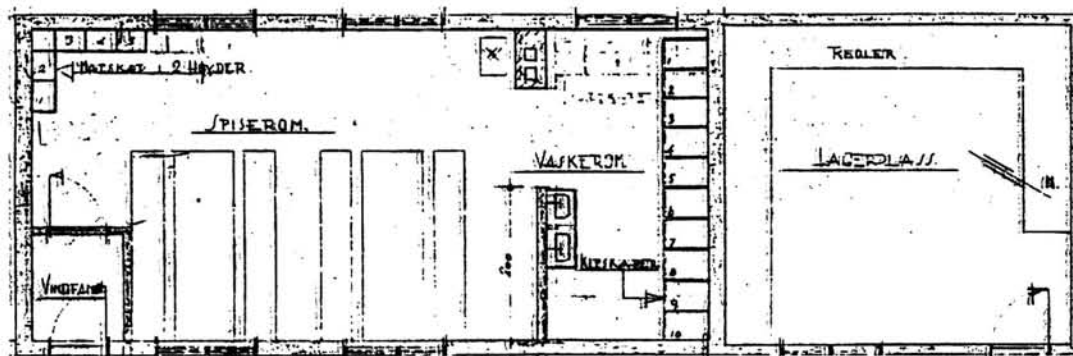
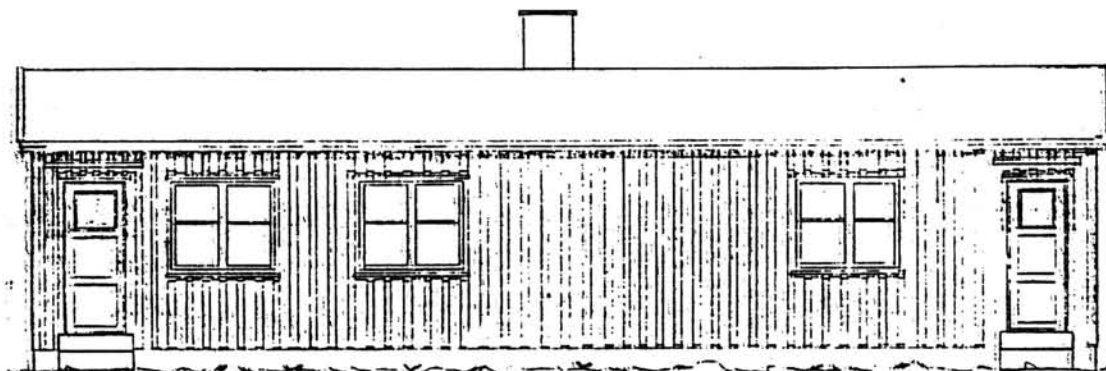
TEGNINGER (ARKIVHENVISNING)	Hamar distrikt 2184
ELDRE FOTOGRAF.	

ANDRE OPPLYSNINGER	UTGITT	DATO	REGISTR.	DATO
				19.8.82
	RETTELSES-BLAD	NR	INNFORT DEN	AV
		NR	INNFORT DEN	AV
		NR	INNFORT DEN	AV

# NSB · REGISTRERING AV BYGNINGER

Bak/Had 0703.79

NAVN BYGNINGENS ART	HAMAR STASJON Garderobe og spiserom	STASJONSNR. 0711	BYGN.NR. 20
BANESTREKNING	070 Eidsvoll - Hamar	KILOMETER 125,94	
KOMMUNE.MATR.NR.	Hamar	GÅRDSNR.	BRUKSNR.
ADRESSE	2300 Hamar	DISTRIKT Hamar	



TEGNINGEN VISER: Orig. tegn. dat. 30.6.1946. M 1:100

OPPRINNELIG BRUKSFØRMÅL	PRIMÆRT Garderobe, dusj, spiserom Lager	SEKUNDÆRT	
NÅVÆRENDE BRUKSFØRMÅL	PRIMÆRT Garderobe Lager	SEKUNDÆRT	ANTALL LEILIGHETER: ANTALL OVERNATTINGSROM:
FORHOLD TIL ANDRE HUS	Del av anlegg - frittstående		
FYSISK MILJØ- SAMMENHENG	By		

VERNEVERDI	<input type="checkbox"/> PRIO- RITERT	BYGNINGEN PRIORITERES SPESIELT SOM BEVA- RINGSOBJEKT (EVT. INTERN NSB-FREDNING)	<input type="checkbox"/> BYGNINGEN ER FREDET I MEDHOLD AV LOV OM KULTURMINNER
	<input type="checkbox"/> HØY	ENDRINGER SKAL IKKE FORETAS FØR ARKITEKTKONTORET HAR GODKJENT PLANENE. DETTE GJELDER OGSÅ UTSKIFTING AV DØRER, VINDUER, KLEDNING, TAKTEKKING OSV.	
	<input type="checkbox"/> MIDDELS		
	<input checked="" type="checkbox"/> LAV	ENDRINGER KAN FORETAS UTEN GODKJENNING FRA ARKITEKTKONTORET. DET HENVISES TIL GENE- RELLE RÅD OG RETNINGSLINJER.	
<input type="checkbox"/> INGEN			

DIMENSJONER	HØVED'ÅL M 14 x 4,5	BEBYGD AREAL M <sup>2</sup> 63	ANTALL ETASJER 1	BRUTTO GOLVAREAL M <sup>2</sup>
-------------	------------------------	-----------------------------------	---------------------	------------------------------------

BYGNINGSDEL	TYPE, KONSTRUKSJON	INSTALLASJON	MERKNAD
FUNDAMENT	Betongmur	SKORSTEIN	STK. 1
KJELLER UNDERETASJE	1. Kryperom, trebjelkelag 2. Oppfylt betong på kult	ELEKTRISITET	Innlagt
YTTERVEGG	Bindingsverk	OPPVARMING	PRIMÆRT: Elektrisk SEKUNDÆRT: Ved
FASADEKLEDNING	Stående panel, tømmermannspanel	VANN	Innlagt
TAKFORM	Saltak	BAD	Innlagt
TAKTEKKING	Papp	TOALETT	TYPE: WC ANTALL: 2

VINDUER		DEKOR INNSKRIPSJONER	
DØRER		INTERIØR	Panelkledt i spiserom

BYGGEÅR	ÅR 1947	MERKNAD
TILBYGGING OMBYGGING FLYTTING	ÅR 1980	ENDRING Nytt vindfang mot vest

VEDLIKEHOLDS- TILSTAND	TILSTAND:	I GOD STAND	BEGYNNENDE FORFALL	FRAMSKREDET FORFALL	RUIN	EVT. FORFALLSÅRSÅK
	ÅR:					
	1982	X				

FARGESKJEMA	OPPRINNELIG	NAVÆRENDE	FRAMTIDIG	BYGGHERRE
UTVENDIG VEGG		2D4 Oliven		NSB
VINDSKIER		4-5B2 Gul-Oransje-grå		ARKITEKT
GERIKTER				BYGGMESTER
VINDUER		4-5B2		BYGNINGSTYPE
DØRER		4-5B2		STILPREG
HJØRNEBORD				

TEGNINGER (ARKIVHENVISNING)	HdB 2264
ELDRE FOTOGRAF.	

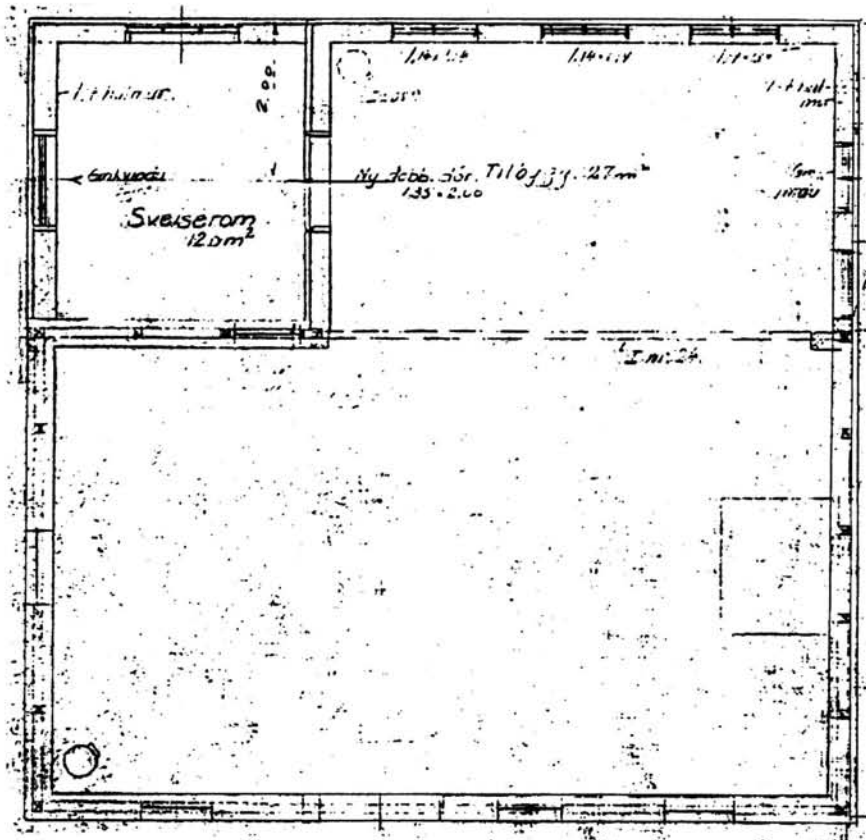
ANDRE OPPLYSNINGER	UTGITT	DATO	REGISTR.	DATO	
				19.8.82	
	RETTELSESB BLAD	NR	INNFØRT DEN	AV	
		NR	INNFØRT DEN	AV	
NR		INNFØRT DEN	AV		



# NSB - REGISTRERING AV BYGNINGER

Bak/Had 0703.79

NAVN BYGNINGENS ART	HAMAR STASJON Smie	STASJONSNR.	BYGN.NR.
BANESTREKNING	070 Eidsvoll - Hamar	KILOMETER	21
KOMMUNE, MATR.NR.	Hamar	GÅRDSNR.	125,96
ADRESSE	2300 Hamar	DISTRIKT	Hamar



TEGNINGEN VISER: Endringstegn. dat. 2.11.1948. M 1:100

OPPRINNELIG BRUKSFORMÅL	PRIMÆRT Smie	SEKUNDÆRT	
NÅVÆRENDE BRUKSFORMÅL	PRIMÆRT Smie	SEKUNDÆRT	ANTALL LEILIGHETER: 0
			ANTALL OVERNATTINGSROM: 0
FORHOLD TIL ANDRE HUS	Del av anlegg - frittstående		
FYSISK MILJØ- SAMMENHENG	By		

VERNEVERDI	<input type="checkbox"/> PRIO- RITERT	BYGNINGEN PRIORITERES SPESIELT SOM BEVA- RINGSOBJEKT (EVT. INTERN NSB-FREDNING)	<input type="checkbox"/> BYGNINGEN ER FREDET I MEDHOLD AV LOV OM KULTURMINNER
	<input type="checkbox"/> HØY	ENDRINGER SKAL IKKE FORETAS FØR ARKITEKTKONTORET HAR GODKJENT PLANENE. DETTE GJELDER OGSÅ UTSKIFTING AV DØRER, VINDUER, KLEDNING, TAKTEKKING OSV.	
	<input type="checkbox"/> MIDDELS		
	<input type="checkbox"/> LAV	ENDRINGER KAN FORETAS UTEN GODKJENNING FRA ARKITEKTKONTORET. DET HENVISES TIL GENE- RELLE RÅD OG RETNINGSLINJER.	
<input checked="" type="checkbox"/> INGEN			

DIMENSJONER	HOVEDÅL M 10,7 x 10,4	BEBYGD AREAL M <sup>2</sup> 112	ANTALL ETASJER 1	BRUTTO GOLVAREAL M <sup>2</sup>
-------------	--------------------------	------------------------------------	---------------------	------------------------------------

BYGNINGSDEL	TYPE, KONSTRUKSJON	INSTALLASJON	MERKNAD
FUNDAMENT	1. Fuget gråsteinsmur 2. Betong	SKORSTEIN	STK.
KJELLER UNDERETASJE	Oppfylt, betong på kult	ELEKTRISITET	Innlagt
YTTERVEGG	1. Bindingsverk 2. Mur	OPPVARMING	PRIMÆRT: Elektrisk SEKUNDÆRT:
FASADEKLEDNING	Puss	VANN	Ikke innlagt
TAKFORM	Saltak	BAD	
TAKTEKKING	Bølgeblikk	TOALETT	TYPE: ANTALL:

VINDUER		DEKOR INNSKRIPSJONER	Dør med speilfyllingvegger på nordgavl
DØRER	1977 Skifta hovedport (fagprøve)	INTERIØR	

BYGGEÅR	ÅR	MERKNAD
TILBYGGING OMBYGGING FLYTTING	1949	Tilbygg i bredden

VEDLIKEHOLDS- TILSTAND	TILSTAND:	I GOD STAND	BEGYNNENDE FORFALL	FRAMSKREDET FORFALL	RUIN	EVT FORFALLSÅRSÅK
	ÅR:	1982	X			

FARGESKJEMA	OPPRINNELIG	NÅVERENDE	FRAMTIDIG	BYGGHERRE
UTVENDIG VEGG		Ingen		NSB
VINDSKIER		Ingen		ARKITEKT
GERIKTER				BYGGMESTER
VINDUER		Ingen		BYGNINGSTYPE
DØRER		Ingen/4C3 beige		STILPREG
HJØRNEBORD				

TEGNINGER (ARKIVHENVISNING)	Hamar distrikt 2028
ELDRE FOTOGRAF.	

ANDRE OPPLYSNINGER	UTGITT	DATO	REGISTR.	DATO
	RETTELSES- BLAD	NR	INNFØRT DEN	AV
		NR	INNFØRT DEN	AV
NR		INNFØRT DEN	AV	

# NSB - REGISTRERING AV BYGNINGER

Bak/Had 0703.79

NAVN BYGNINGENS ART	HAMAR STASJON Bm.kontor - velferdshus for linjepers.	STASJONSNR. 0711	BYGN.NR. 25
BANESTREKNING	070 Eidsvoll - Hamar	KILOMETER 126,27	
KOMMUNE.MATR.NR.	Hamar	GÅRDSNR.	BRUKSNR.
ADRESSE	2300 Hamar	DISTRIKT Hamar	



FRONTANSIKT

SEESIDANSIKT

ETASJESPLAN

SNITT

TEGNINGEN VISER:      Orig. tegn. dat. 16.4.1956.      M 1:200

OPPRINNELIG BRUKSFORMAL	PRIMÆRT Bm. kontor Spise-,hvilerom Overnattingsrom	SEKUNDÆRT Garderober Tilfluksrom,fyrrom	
	NAVÆRENDE BRUKSFORMAL	PRIMÆRT Bm. kontor Spise-, hvilerom Overnattingsrom	SEKUNDÆRT Garderober Tilfluksrom,fyrrom
FORHOLD TIL ANDRE HUS	Del av anlegg - frittstående		
FYSISK MILJØ- SAMMENHENG	By		
			ANTALL LEILIGHETER: 0
			ANTALL OVERNATTINGSROM: 10

VERNEVERDI	<input type="checkbox"/> PRIO- RITERT	BYGNINGEN PRIORITERES SPESIelt SOM BEVA- RINGSOBJEKT (EVT. INTERN NSB-FREDNING)	<input type="checkbox"/> BYGNINGEN ER FREDET I MEDHOLD AV LOV OM KULTURMINNER
	<input type="checkbox"/> HØY	ENDRINGER SKAL IKKE FORETAS FØR ARKITEKTKONTORET HAR GODKJENT PLANENE. DETTE GJELDER OGSÅ UTSKIFTING AV DØRER, VINDUER, KLEDNING, TAKTEKKING OSV.	
	<input checked="" type="checkbox"/> MIDDELS		
	<input type="checkbox"/> LAV	ENDRINGER KAN FORETAS UTEN GODKJENNING FRA ARKITEKTKONTORET. DET HENVISES TIL GENE- RELLE RÅD OG RETNINGSLINJER.	
	<input type="checkbox"/> INGEN		

DIMENSJONER	HOVED'ÅL M 16,7 x 9,99	BEBYGD AREAL M <sup>2</sup> 167	ANTALL ETASJER 2	BRUTTO GOLVAREAL M <sup>2</sup>
-------------	---------------------------	------------------------------------	---------------------	------------------------------------

BYGNINGSDEL	TYPE, KONSTRUKSJON	INSTALLASJON	MERKNAD
FUNDAMENT	Betongmur	SKORSTEIN	STK. 1
KJELLER UNDERETASJE	Kjeller, betongdekke	ELEKTRISITET	Innlagt
YTTERVEGG	Lettbetongmur	OPPVARMING	PRIMÆRT: Sentralfyr komb. olje & el.
FASADEKLEDNING	Puss	VANN	Innlagt
TAKFORM	Saltak	BAD	Innlagt
TAKTEKKING	Asbestsementplater	TOALETT	TYPE: WC ANTALL: 4

VINDUER	1980: Skifta vinduer i kontorer 1.etg.	DEKOR INNSKRIPSJONER	
DØRER		INTERIØR	Platekledt og puss

BYGGÅR	ÅR 1958	MERKNAD
TILBYGGING OMBYGGING FLYTTING	ÅR 1980	ENDRING Platekledt alle rom i 1.etg.. Nytt gulvbelegg. Flytta vegg mellom kjøkken og oppholdsrom i 1.etg. Fradelt 1 toalett og 1 rom i 2.etg. til reingjøringspers.

VEDLIKEHOLDS- TILSTAND	TILSTAND:	I GOD STAND	BEGYNNENDE FORFALL	FRAMSKREDET FORFALL	RUIN	EVT. FORFALLSÅRSÅK
	ÅR:					
	1981	X				Puss falt av på en del av sørfasaden

FARGESKJEMA	OPPRINNELIG	NÅVÆRENDE	FRAMTIDIG	BYGGHERRE
UTVENDIG VEGG		Ingen		NSB
VINDSKIER		Ingen, hvit		ARKITEKT NSB-AK v/ A. Sundby
GERIKTER				BYGGMESTER
VINDUER		4B3 grågul		BYGNINGSTYPER
DØRER		klar lakk		STILPREG
HJØRNEBORD				

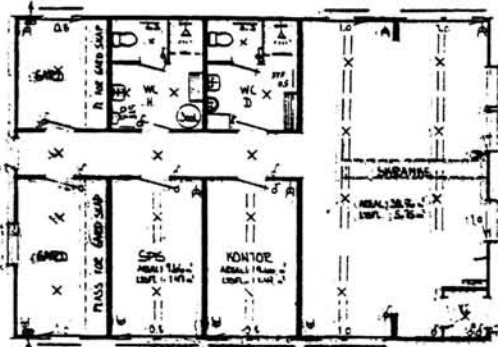
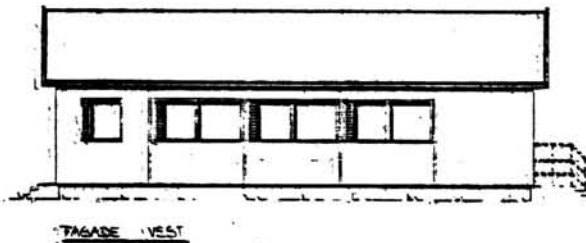
TEGNINGER (ARKIVHENVISNING)	Ak 10827
ELDRE FOTOGRAF.	

ANDRE OPPLYSNINGER	UTGITT	DATO	REGISTR.	DATO
				18.11.81
	RETTELSES- BLAD	NR	INNFØRT DEN	AV
		NR	INNFØRT DEN	AV
		NR	INNFØRT DEN	AV

# NSB · REGISTRERING AV BYGNINGER

Bak/Hed 0703.79

NAVN BYGNINGENS ART	HAMAR STASJON Ekspedisjonsbygg/vognlast	STASJONSNR. 0711	BYGN.NR. 28
BANESTREKNING	070 Eidsvoll - Hamar	KILOMETER 127,31	
KOMMUNE.MATR.NR.	Hamar	GARDSNR.	BRUKSNR.
ADRESSE	2300 Hamar	DISTRIKT Hamar	



TEGNINGEN VISER: Orig. tegn. dat. 14.4.1980.

M 1:200

OPPRINNELIG BRUKSFØRMÅL	PRIMÆRT Ekspedisjonsbygg for vognlast	SEKUNDÆRT	
NÅVERENDE BRUKSFØRMÅL	PRIMÆRT Ekspedisjonsbygg for vognlast	SEKUNDÆRT	ANTALL LEILIGHETER: 0 ANTALL OVERNATTINGSROM: 0
FORHOLD TIL ANDRE HUS	Del av anlegg - frittstående		
FYSISK MILJØ- SAMMENHENG	By		

VERNEVERDI	<input type="checkbox"/> PRIO- RITERT	BYGNINGEN PRIORITERES SPESIELT SOM BEVA- RINGSOBJEKT (EVT. INTERN NSB-FREDNING)	<input type="checkbox"/> BYGNINGEN ER FREDET I MEDHOLD AV LOV OM KULTURMINNER
	<input type="checkbox"/> HØY	ENDRINGER SKAL IKKE FORETAS FØR ARKITEKTKONTORET HAR GODKJENT PLANENE. DETTE GJELDER OGSÅ UTSKIFTING AV DØRER, VINDUER, KLEDNING, TAKTEKKING OSV.	
	<input type="checkbox"/> MIDLERS		
	<input checked="" type="checkbox"/> LAV	ENDRINGER KAN FORETAS UTEN GODKJENNING FRA ARKITEKTKONTORET. DET HENVISES TIL GENE- RELLE RÅD OG RETNINGSLINJER.	
	<input type="checkbox"/> INGEN		

DIMENSJONER	HØVEDMÅL M 12,55 x 8,6	BEBYGD AREAL M <sup>2</sup> 108	ANTALL ETASJER 1	BRUTTO GOLVAREAL M <sup>2</sup>
-------------	---------------------------	------------------------------------	---------------------	------------------------------------

BYGNINGSDEL	TYPE, KONSTRUKSJON	INSTALLASJON	MERKNAD
FUNDAMENT	Betongmur	SKORSTEIN	STK. 0
KJELLER UNDERETASJE	Kryperom, trebjelkelag	ELEKTRISITET	Innlagt
YTTERVEGG	Bindingsverk	OPPVARMING	PRIMÆRT: Elektrisk SEKUNDÆRT:
FASADEKLEDNING	Glassfiber-armerte polyesterplater	VANN	Innlagt
TAKFORM	Saltak	BAD	Dusj
TAKTEKKING	Profilerte stålplater	TOALETT	TYPE: WC ANTALL: 2

VINDUER		DEKOR INNSKRIPSJONER	
DØRER		INTERIØR	

BYGGEÅR	ÅR 1979	MERKNAD
TILBYGGING OMBYGGING FLYTTING	ÅR	ENDRING

VEDLIKEHOLDS- TILSTAND	TILSTAND: ÅR:	I GOD STAND	BEGYNNENDE FORFALL	FRAMSKREDET FORFALL	RUIN	EVT. FORFALLSÅRSÅK
	1981	X				

FARGESKJEMA	OPPRINNELIG	NAVÆRENDE	FRAMTIDIG	BYGGHERRE
UTVENDIG VEGG		Hvit		NSB
VINDSKIER		Sort		ARKITEKT
GERIKTER		Sort		Moelven bruk
VINDUER		Sort		BYGGMESTER
DØRER		Klar lakk		BYGNINGSTYPE
HJØRNEBORD				STILPREG

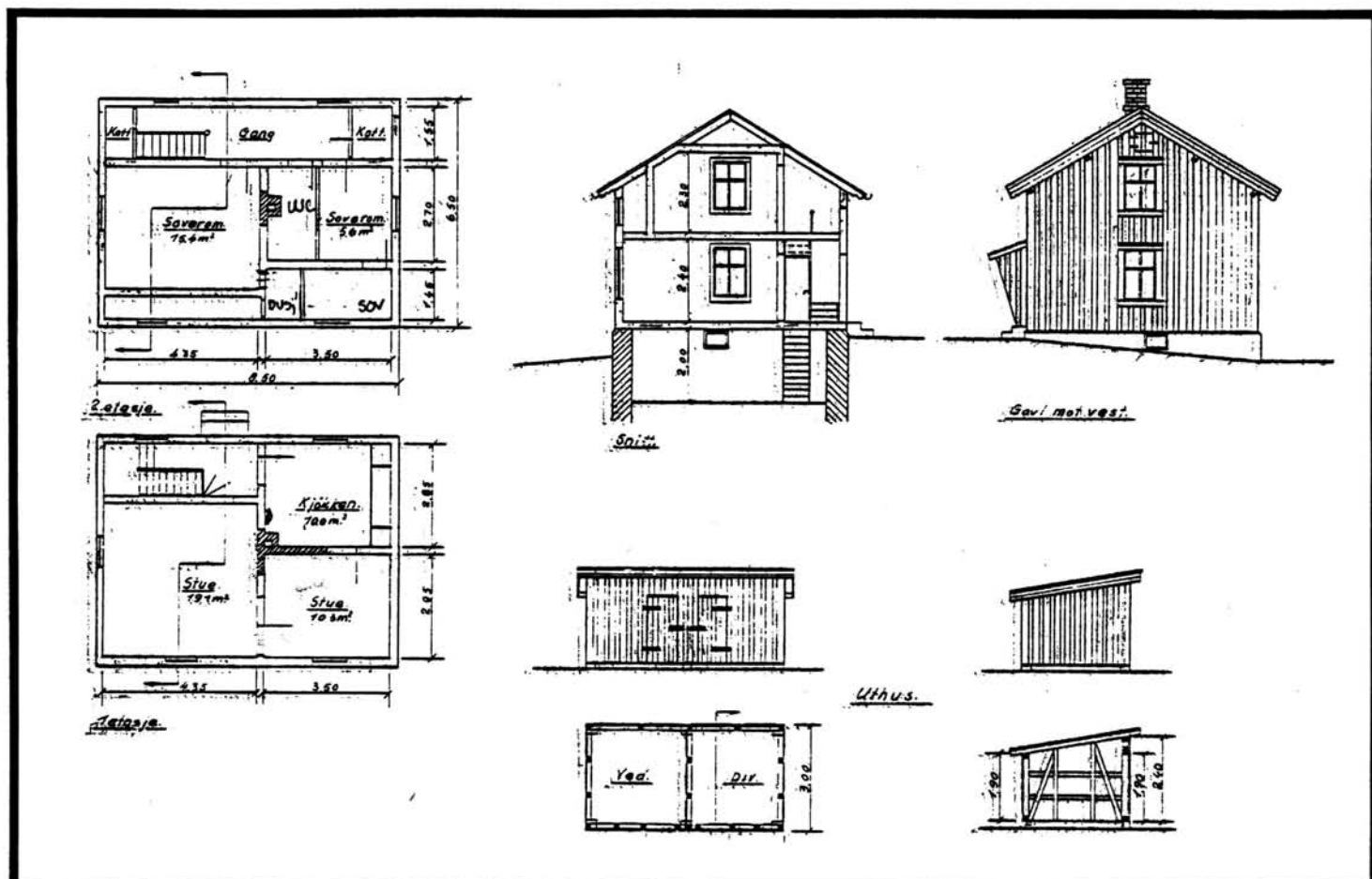
TEGNINGER (ARKIVHENVISNING)	H.d.B. 3204
ELDRÉ FOTOGRAF	

ANDRE OPPLYSNINGER	UTGITT	DATO	REGISTR.	DATO 18.11.81
	RETTELSES- BLAD	NR	INNFØRT DEN	AV
		NR	INNFØRT DEN	AV
		NR	INNFØRT DEN	AV

# NSB - REGISTRERING AV BYGNINGER

Bak/Had 0703.79

NAV BYGNINGENS ART	HAMAR STASJON Høyseth vokterbolig, bolig	STASJONSNR. 0711	BYGN.NR. 30
BANESTREKNING	070 Eidsvoll - Hamar	KILOMETER 127,29	
KOMMUNE, MATR.NR.	Hamar	GÅRDSNR.	BRUKSNR.
ADRESSE	Stangevegen 100, 2300 Hamar	DISTRIKT Hamar	



TEGNINGEN VISER: Kopi dat. 17.8.1966 ..

M 1:200

OPPRINNELIG BRUKSFORMÅL	PRIMÆRT Bolig	SEKUNDÆRT	
NÅVÆRENDE BRUKSFORMÅL	PRIMÆRT Bolig	SEKUNDÆRT	ANTALL LEILIGHETER: 1 ANTALL OVERNATTINGSROM: 0
FORHOLD TIL ANDRE HUS	Del av anlegg - frittstående		
FYSISK MILJØ-SAMMENHENG	By		

VERNEVERDI	<input type="checkbox"/> PRIO-RITERT	BYGNINGEN PRIORITERES SPESIELT SOM BEVARINGSOBJEKT (EVT. INTERN NSB-FREDNING)	<input type="checkbox"/> BYGNINGEN ER FREDET I MEDHOLD AV LOV OM KULTURMINNER
	<input type="checkbox"/> HØY	ENDRINGER SKAL IKKE FORETAS FØR ARKITEKKTOKTORET HAR GODKJENT PLANENE. DETTE GJELDER OGSÅ UTSKIFTING AV DØRER, VINDUER, KLEDNING, TAKTEKKING OSV.	
	<input type="checkbox"/> MIDDELS		
	<input checked="" type="checkbox"/> LAV	ENDRINGER KAN FORETAS UTEN GODKJENNING FRA ARKITEKKTOKTORET. DET HENVISES TIL GENERELLE RÅD OG RETNINGSLINJER.	
	<input type="checkbox"/> INGEN		

DIMENSJONER	HOVED'IAL M 8,5 x 6,5	BEBYGD AREAL M <sup>2</sup> 55	ANTALL ETASJER 2	BRUTTO GOLVAREAL M <sup>2</sup>
-------------	--------------------------	-----------------------------------	---------------------	------------------------------------

BYGNINGSDEL	TYPE.KONSTRUKSJON	INSTALLASJON	MERKNAD
FUNDAMENT	Fuga gråsteinsmur	SKORSTEIN	STK. 1
KJELLER UNDERETASJE	Kjeller, trebjelkelag	ELEKTRISITET	Innlagt
YTTERVEGG	Lafta tømmer (?)	OPPVARMING	PRIMÆRT: Olje, ved SEKUNDÆRT: Elektrisk
FASADEKLEDNING	Stående panel, tømmermannspanel	VANN	Innlagt
TAKFORM	Saltak	BAD	Innlagt
TAKTEKING	Rød krum tegl	TOALETT	TYPE: WC ANTALL: 1

VINDUER	Skifta mot øst til panoramavind. Øvrige m/krysspøst(oppr.)	DEKOR INNSKRIPSJONER	Profilerte sperre-ender og vindskier
DØRER	Skifta til panelte.	INTERIØR	

BYGGÅR	ÅR 1890	MERKNAD
TILBYGGING OMBYGGING FLYTTING	ÅR -	ENDRING  Innreda WC og bad

VEDLIKEHOLDS- TILSTAND	TILSTAND: ÅR:	I GOD STAND	BEGYNNENDE FORFALL	FRAMSKREDET FORFALL	RUIN	EVT. FORFALLSÅRSÅK
	1981	X				

FARGESKJEMA	OPPRINNELIG	NAVÆRENDE	FRAMTIDIG	BYGGHERRE
UTVENDIG VEGG		29F2 Grønngrå		NSB
VINDSKIER		29F2 og hvit		ARKITEKT
GERIKTER				BYGGMESTER
VINDUER		Hvit		BYGNINGSTYPE
DØRER		1E1 Mellomgrå		STILPREG
HJØRNEBORD		29F2		

TEGNINGER (ARKIVHENVISNING)	H.d.B. 19-2
ELDRE FOTOGRAF	

ANDRE OPPLYSNINGER	UTGITT	DATO	REGISTR.	DATO
				18.11.81
	RETTELSES- BLAD	NR	INNFØRT DEN	AV
		NR	INNFØRT DEN	AV
		NR	INNFØRT DEN	AV



# NSB - REGISTRERING AV BYGNINGER

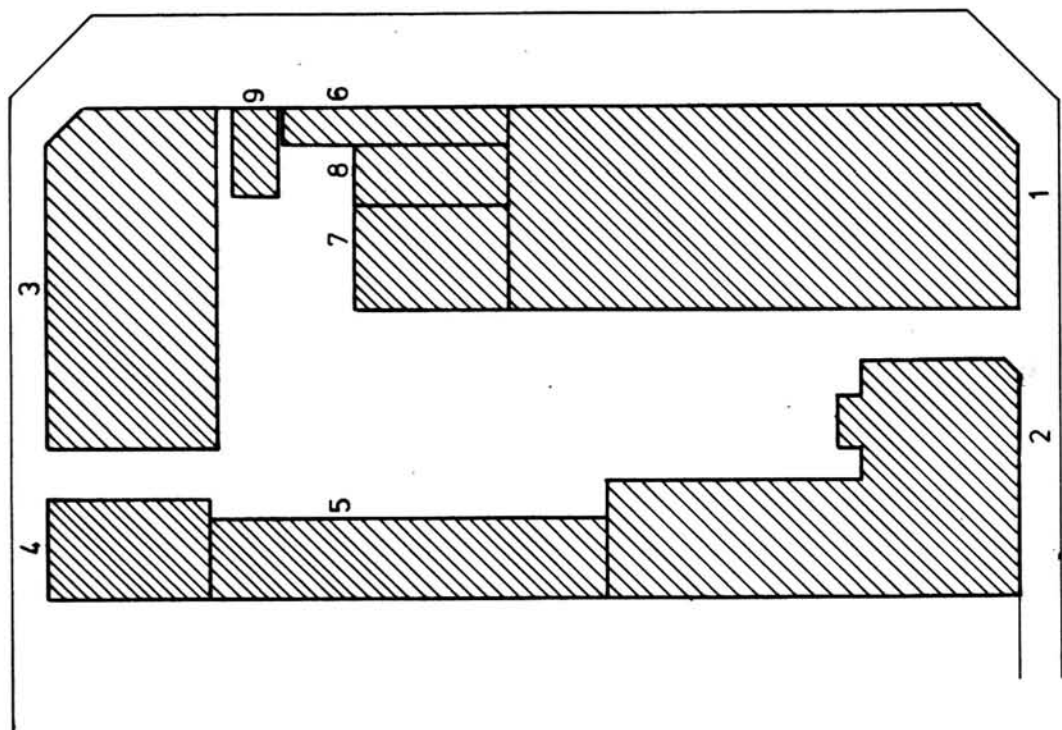
UTGITT:  
REVIDERT:

STASJONSNR	STASJON/STREKNING/ANLEGG	BANE/BILROUTE	DISTRIKT
	NSB EIENDOM PARKGT. 12-14, HAMAR		HAMAR

BYGN NR	KILOMETER	BYGNINGSTYPE	ADRESSE	MATRIKKEL GNR BNR	BEBYGD AREAL	ETG	BRUTTO GOLVFLATE	HOVED-MATERIALE	BYGGEGAR	TEGNINGER ARKIVNR.	MERKNAD	EGET SKJEVA
1		Administrasjonsbyggn.	Parkgt. 12, 2300 Hamar	91 a	420	4		Mur	1900	Ak 11286 HdB. 2120-3		X
2		Forretningsgård	Parkgt. 12, 2300 Hamar	91 a	284	3		Tre/mur	1885	HdB. 2120-2		X
3		Overnattings- og kontorbygning	Parkgt. 14, 2300 Hamar	91 b	232	2		Mur	1890	HdB. 2122-2		X
4		Forretningslokale	Grønnegt. 8, 2300 Hamar	91 b	67	2		Betong		HdB. 2191-2		X
5		Bakgård	Grønnegt. 8, 2300 Hamar	91 b	274	2		Tre		HdB. 2191-2		X
6		Utstillingslokale	Parkgt. 14, 2300 Hamar	91 b	36	1	36	Tre		HdB. 2195-2	Provisorisk	X
7		Fyrhus	Parkgt. 12, 2300 Hamar	91 a	70	1	70	Betong		HdB. 2120-3		X
8		Sykelstall	Parkgt. 14, 2300 Hamar	91 b	20	1	20					
9		Garasje	Parkgt. 14, 2300 Hamar	91 b	13	1	13	Tre/ alumin.				




Grønnegt.



Parkgt.

Torvggt.



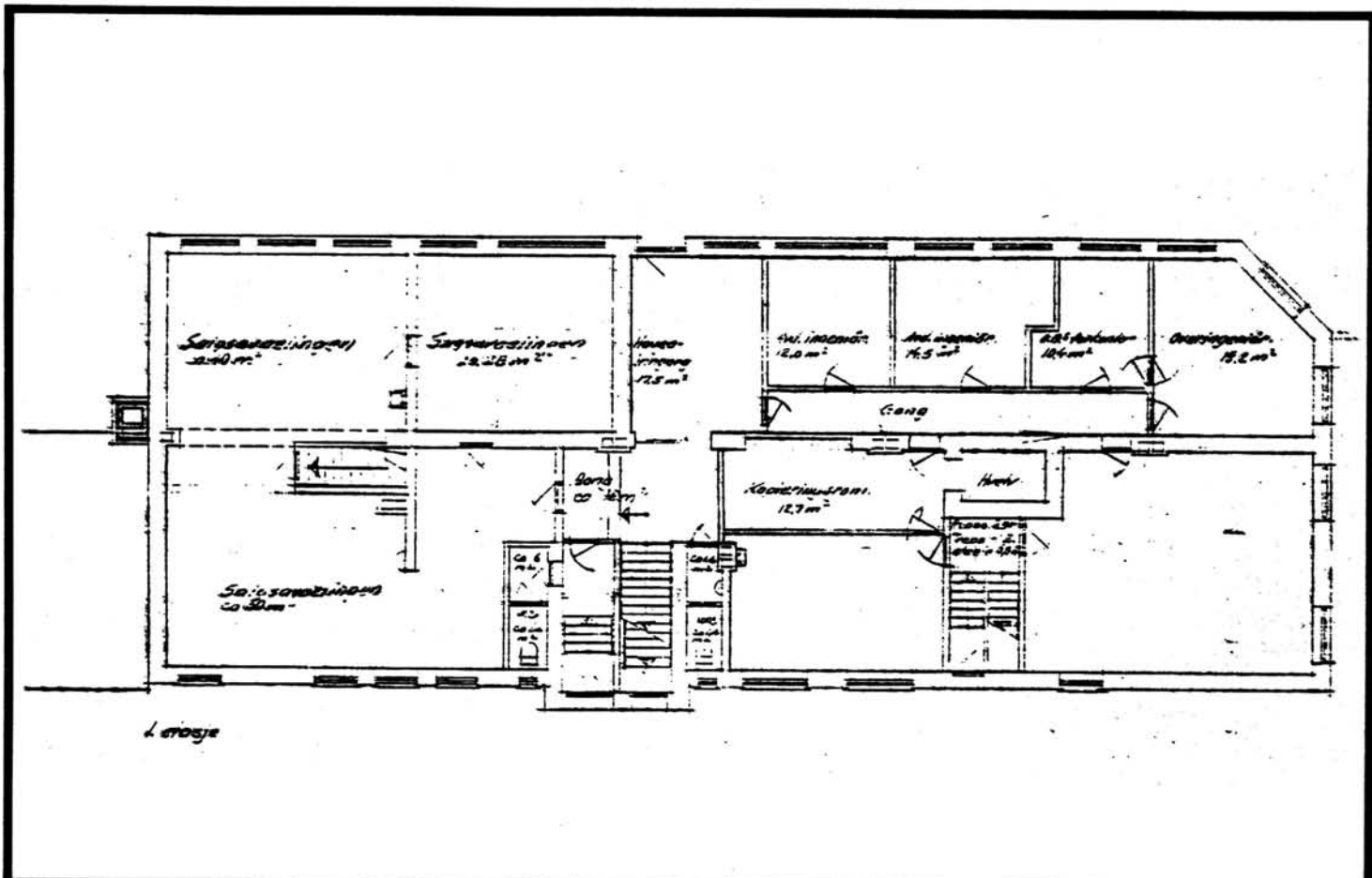

SITUASJONS-	
KART OVER: Parkgt. 12-14, Hamar	
BANE-	070 Eidsvoll-Hamar
STREKNING:	
MÅLESKALA:	1:500
UTSVITT AV	DATO: august -82
LINJEKART NR.:	HdB. 2574-8
BUSHOLDEPLASS I DIREKTE	JA <input checked="" type="checkbox"/> NEI <input type="checkbox"/>
TILKNYTNING TIL STASJONEN?	JA <input checked="" type="checkbox"/> NEI <input type="checkbox"/>
DROJEMOLDEPLASS I DIREKTE	JA <input checked="" type="checkbox"/> NEI <input type="checkbox"/>
TILKNYTNING TIL STASJONEN?	JA <input checked="" type="checkbox"/> NEI <input type="checkbox"/>



# NSB - REGISTRERING AV BYGNINGER

Bak/Had 0703.79

NAVN BYGNINGENS ART	NSB EIENDOM PARKGT. 12-14, HAMAR Administrasjonsbygning	STASJONSNR.	BYGN.NR. 1
BANESTREKNING		KILOMETER	
KOMMUNE, MATR.NR.	Hamar	GÅRDSNR.	BRUKSNR.
ADRESSE	2300 Hamar	DISTRIKT	Hamar



TEGNINGEN VISER: Tegning dat. 31.7.1957

M 1:200

OPPRINNELIG BRUKSFORMÅL	PRIMÆRT	SEKUNDÆRT	
NAVÆRENDE BRUKSFORMÅL	PRIMÆRT Kontorer	SEKUNDÆRT	ANTALL LEILIGHETER: 0 ANTALL OVERNATTINGSROM: 0
FORHOLD TIL ANDRE HUS	Del av anlegg - sammenbygd		
FYSISK MILJØ- SAMMENHENG	By		

VERNEVERDI	<input type="checkbox"/> PRIO- RITERT	BYGNINGEN PRIORITERES SPESIELT SOM BEVA- RINGSOBJEKT (EVT. INTERN NSB-FREDNING)	<input type="checkbox"/> BYGNINGEN ER FREDET I MEDHOLD AV LOV OM KULTURMINNER
	<input checked="" type="checkbox"/> HØY	ENDRINGER SKAL IKKE FORETAS FØR ARKITEKKTTORET HAR GODKJENT PLANENE. DETTE GJELDER OGSÅ UTSKIFTING AV DØRER, VINDUER, KLEDNING, TAKTEKKING OSV.	
	<input type="checkbox"/> MIDDELS		
	<input type="checkbox"/> LAV <input type="checkbox"/> INGEN	ENDRINGER KAN FORETAS UTEN GODKJENNING FRA ARKITEKKTTORET. DET HENVISES TIL GENE- RELLE RÅD OG RETNINGSLINJER.	

DIMENSJONER	HOVEDTAL M 32,8 x 12,8	BEBYGD AREAL M <sup>2</sup> 420	ANTALL ETASJER 4	BRUTTO GOLVAREAL M <sup>2</sup>
-------------	---------------------------	------------------------------------	---------------------	------------------------------------

BYGNINGSDEL	TYPE, KONSTRUKSJON	INSTALLASJON	MERKNAD
FUNDAMENT	Fuga gråsteinsmur	SKORSTEIN	STK. 3
KJELLER UNDERETASJE	Kjeller, trebjelkelag	ELEKTRISITET	Innlagt
YTTERVEGG	Teglmur	OPPVARMING	PRIMÆRT: Sentralfyr, kombi olje og elektrisk
FASADEKLEDNING	Puss	VANN	Innlagt
TAKFORM	Sal-tak	BAD	Innlagt
TAKTEKING	Skifer, lapp	TOALETT	TYPE: WC ANTALL: 14

VINDUER	Alle vinduer skifta, bortsett fra 2 i "kjøkken-trapp-oppgang"	DEKOR INNSKRIPSJONER	Dekorativ teglmuring rundt vinduer og på skorsteiner. Dekorerte arker, ornam. ved gesims.
DØRER	Hoveddør skifta til teakdør m/glassfelt. 3 dører mot gårdsrom opprinnelig	INTERIØR	Platekledt, tapet/strie. Oppr. trapp og panel i "kjøkken-trapp-oppg."

BYGGGEAR	AR 1900	MERKNAD
TILBYGGING OMBYGGING FLYTTING	AR	ENDRING Tilbygd fyrhus

VEDLIKEHOLDS- TILSTAND	TILSTAND: AR:	I GOD STAND	BEGYNNENDE FORFALL	FRAMSKREDET FORFALL	RUIN	EVT. FORFALLSÅRSÅK
	1981	X				

FARGESKJEMA	OPPRINNELIG	NÆVÆRENDE	FRAMTIDIG	BYGGHERRE
UTVENDIG VEGG		5B4 Gråoransje		ARKITEKT
VINDSKIER				BYGGMESTER
GERIKTER				BYGNINGSTYPE
VINDUER		Hvit		STILPREG
DØRER		25D2 Grønngrå/Klar lakk		
HJØRNEBORD				

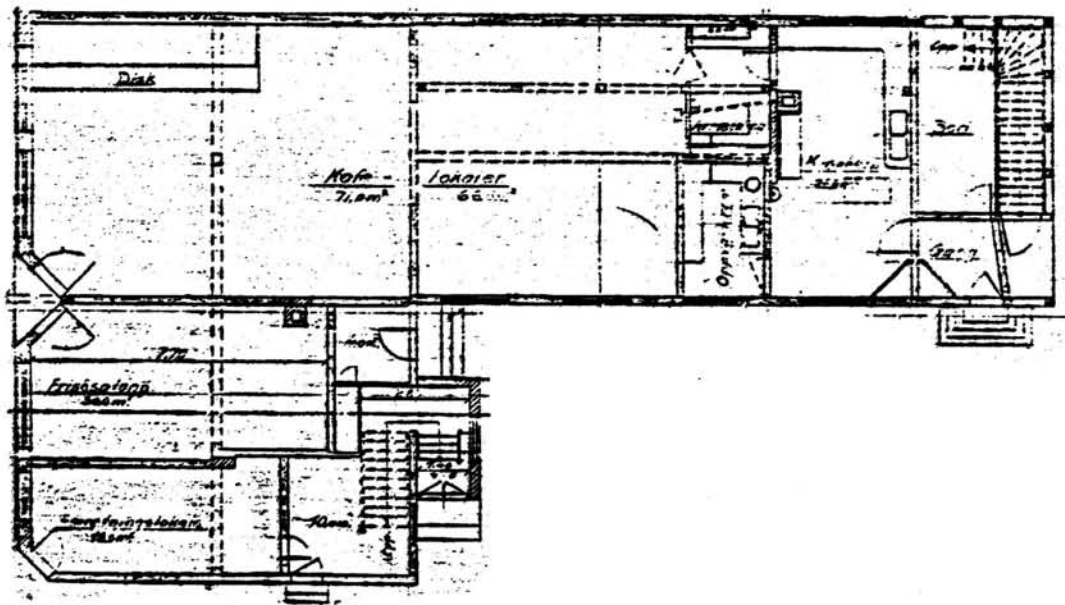
TEGNINGER (ARKIVHENVISNING)	HdB 2120-3, Ak 11286
ELDRE FOTOGRAF.	

ANDRE OPPLYSNINGER	Fyrhus bygd inntil i gårdsrom	UTGITT	DATO	REGISTR.	DATO
					17.11.81
		RETTELSES- BLAD	NR	INNFORT DEN	AV
			NR	INNFORT DEN	AV
NR	INNFORT DEN		AV		

# NSB · REGISTRERING AV BYGNINGER

Bak/Had 0703.79

NAVN BYGNINGENS ART	NSB EIENDOM PARKGT. 12-14, HAMAR Forretningsgård	STASJONSNR.	BYGN.NR. 2
BANESTREKNING		KILOMETER	
KOMMUNE.MATR.NR.	Hamar	GÅRDSNR.	BRUKSNR.
ADRESSE	2300 Hamar	DISTRIKT	Hamar



TEGNINGEN VISER: Tegning dat. 19.12.1964.

M 1:200

OPPRINNELIG BRUKSFORMAL	PRIMÆRT Kafé Bolig	SEKUNDÆRT	
NÅVÆRENDE BRUKSFORMAL	PRIMÆRT Forretninger Undervisningsrom Bolig	SEKUNDÆRT	ANTALL LEILIGHETER: 1 ANTALL OVERNATTINGSROM: 0
FORHOLD TIL ANDRE HUS	Del av anlegg - sammenbygd		
FYSISK MILJØ- SAMMENHENG	By		

VERNEVERDI	<input type="checkbox"/> PRIO- RITERT	BYGNINGEN PRIORITERES SPESIELT SOM BEVA- RINGSOBJEKT (EVT. INTERN NSB-FREDNING)	<input type="checkbox"/> BYGNINGEN ER FREDET I MEDHOLD AV LOV OM KULTURMINNER
	<input type="checkbox"/> HØY	ENDRINGER SKAL IKKE FORETAS FØR ARKITEKTKONTORET HAR GODKJENT PLANENE. DETTE GJELDER OGSÅ UTSKIFTING AV DØRER, VINDUER, KLEDNING, TAKTEKKING OSV.	
	<input type="checkbox"/> MIDDELS		
	<input checked="" type="checkbox"/> LAV	ENDRINGER KAN FORETAS UTEN GODKJENNING FRA ARKITEKTKONTORET. DET HENVISES TIL GENE- RELLE RÅD OG RETNINGSLINJER.	
<input type="checkbox"/> INGEN			

DIMENSJONER	HOVED'AL M 15,3 x 10,4	BEBYGD AREAL M <sup>2</sup> 284	ANTALL ETASJER 3	BRUTTO GOLVAREAL M <sup>2</sup>
-------------	---------------------------	------------------------------------	---------------------	------------------------------------

BYGNINGSDEL	TYPE, KONSTRUKSJON	INSTALLASJON	MERKNAD
FUNDAMENT	Fuget gråsteinsmur	SKORSTEIN	STK. 2
KJELLER UNDERETASJE	1. Kjeller, trebjelkelag 2. Kryperom, trebjelkelag	ELEKTRISITET	Innlagt
YTTERVEGG	1. Bindingsverk 2. Tegl-mur	OPPVARMING	PRIMÆRT: Elektrisk SEKUNDÆRT: Ved,koks
FASADEKLEDNING	1. Puss. 2. Asbestsementplater 2. Liggende staffpanel	VANN	Innlagt
TAKFORM	1.Saltak. 2. Pulttak	BAD	Innlagt
TAKTEKING	1.Skiifer"lapp".2.Bølgeblikk.3.Prof.stålplat.	TOALETT	TYPE: WC ANTALL: 2

VINDUER	Skifta(krysspost,trefags, speil- glassruter m.m.)	DEKOR INNSKRIPSJONER
DØRER	Skifta(panelte, m/glassfelt, aluminium m.m.)	INTERIØR

BYGGEÅR	ÅR 1885	MERKNAD
TILBYGGING OMBYGGING FLYTTING	ÅR	ENDRING

VEDLIKEHOLDS- TILSTAND	TILSTAND:	I GOD STAND	BEGYNNENDE FORFALL	FRAMSKREDET FORFALL	RUIN	EVT. FORFALLSÅRSÅK
	ÅR:					
	1982	X				

FARGESKJEMA	OPPRINNELIG	NAVÆRENDE	FRAMTIDIG	BYGGHERRE
UTVENDIG VEGG		1.6-7C6 Brunoransje	2.ingen 3.Hvit	ARKITEKT
VINDSKIER		1.Ingen 2.Hvit		BYGGMESTER
GERIKTER				BYGNINGSTYPE
VINDUER		1.8B2 Rødgrå	2.Hvite	STILPREG
DØRER		1.8E-F8 Rødbrun	2.Ingen 3.Hvit	
	Dører	4.21C2 Blågrå		

TEGNINGER (ARKIVHENVISNING)	HdB 2120-2
ELDRE FOTOGRAF.	

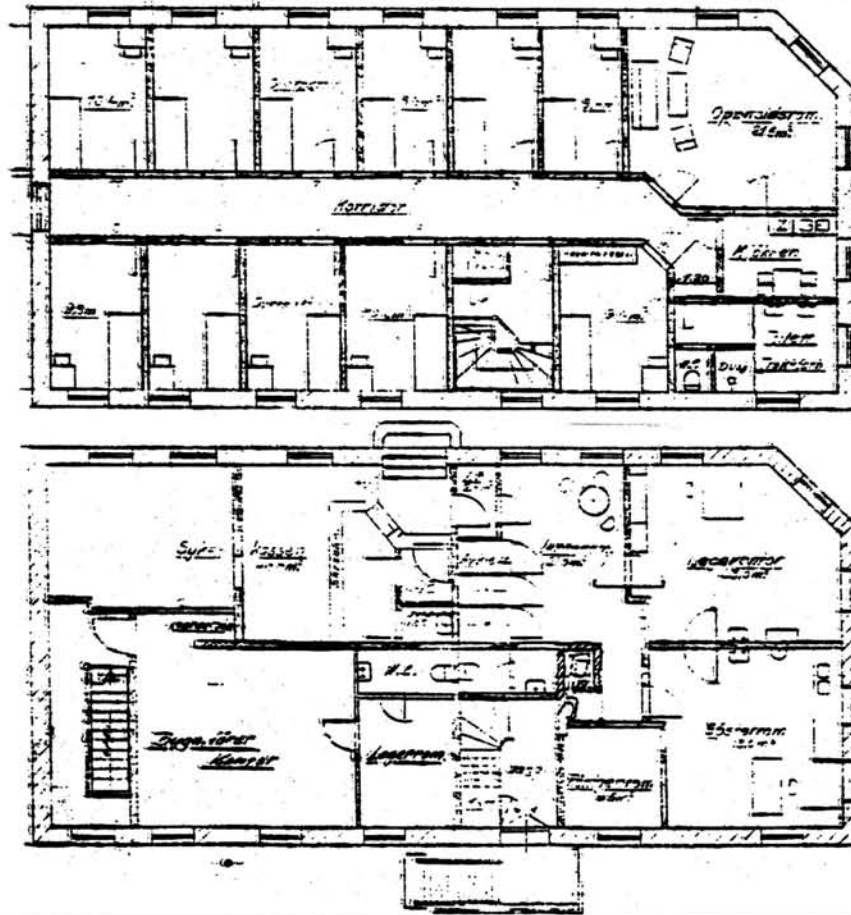
ANDRE OPPLYSNINGER	Nytt tak i fløy mot Torggata, skifta vår 1982.	UTGITT	DATO	REGISTR.	DATO
					11.8.82
		RETTELSES- BLAD	NR	INNFØRT DEN	AV
		NR	INNFØRT DEN	AV	
		NR	INNFØRT DEN	AV	



# NSB · REGISTRERING AV BYGNINGER

Bak/Had 0703.79

NAVN BYGNINGENS ART	NSB EIENDOM PARKGT. 12-14, HAMAR Overnatting og kontorbygning	STASJONSNR.	BYGN.NR. 3
BANESTREKNING		KILOMETER	
KOMMUNE.MATR.NR.	Hamar	GÅRDSNR.	BRUKSNR.
ADRESSE	2300 Hamar	DISTRIKT	Hamar



2.etg.

1.etg.

TEGNINGEN VISER: Tegning dat. 6.1.1964. M 1:200

OPPRINNELIG BRUKSFØRMÅL	PRIMÆRT Mye forskjellig, bl.a. vognverksted til Nordseng.	SEKUNDÆRT	
NÅVÆRENDE BRUKSFØRMÅL	PRIMÆRT Kontorer Overnattingsrom	SEKUNDÆRT	ANTALL LEILIGHETER: 0 ANTALL OVERNATTINGSROM: 10
FORHOLD TIL ANDRE HUS	Del av anlegg - frittstående		
FYSISK MILJØ- SAMMENHENG	Større tettsted-By		

VERNEVERDI	<input type="checkbox"/> PRIO- RITERT	BYGNINGEN PRIORITERES SPESIELT SOM BEVA- RINGSOBJEKT (EVT. INTERN NSB-FREDNING)	<input type="checkbox"/> BYGNINGEN ER FREDET I MEDHOLD AV LOV OM KULTURMINNER
	<input type="checkbox"/> HØY	ENDRINGER SKAL IKKE FORETAS FØR ARKITEKTKONTORET HAR GODKJENT PLANENE. DETTE GJELDER OGSÅ UTSKIFTING AV DØRER, VINDUER, KLEDNING, TAKTEKKING OSV.	
	<input checked="" type="checkbox"/> MIDDELS		
	<input type="checkbox"/> LAV	ENDRINGER KAN FORETAS UTEN GODKJENNING FRA ARKITEKTKONTORET. DET HENVISES TIL GENE- RELLE RÅD OG RETNINGSLINJER.	
	<input type="checkbox"/> INGEN		

DIMENSJONER	HOVEDMÅL M 21,7 x 10,7	BEBYGD AREAL M <sup>2</sup> 232	ANTALL ETASJER 2	BRUTTO GOLVAREAL M <sup>2</sup>
-------------	---------------------------	------------------------------------	---------------------	------------------------------------

BYGNINGSDEL	TYPE.KONSTRUKSJON	INSTALLASJON	MERKNAD
FUNDAMENT	Fuget gråsteinsmur	SKORSTEIN	STK. 0
KJELLER UNDERETASJE	Kjeller, trebjelkelag	ELEKTRISITET	Innlagt
YTTERVEGG	Teglmur	OPPVARMING	PRIMÆRT: Sentralfyr fra fel- lesanlegg.
FASADEKLEDNING	1.Puss (mot gata) 2. Ingen (frilagt teglmur)	VANN	Innlagt
TAKFORM	Valmtak	BAD	Innlagt
TAKTEKKING	Krum teglstein, rød	TOALETT	TYPE: WC ANTALL: 7

VINDUER	Skifta til krysspost-vinduer ( 1. og 2. etasje)	DEKOR INNSKRIPSJONER	
DØRER	Skifta til panelte/platekledt, med glassfelt.1 dør med speil- og glassf., til sykekassa(oppr.)	INTERIØR	Overnattrom pl.kledt.Korridor nytt trepan. Trapperom gmlt. trepan. og gml.trapp m.gelender

BYGGÅR	ÅR 1890	MERKNAD
TILBYGGING OMBYGGING FLYTTING	ÅR 1955 1960	ENDRING 2.etasje ominnreda til overnattingsrom.

VEDLIKEHOLDS- TILSTAND	TILSTAND:	I GOD STAND	BEGYNNENDE FORFALL	FRAMSKREDET FORFALL	RUIIN	EVT. FORFALLSÅRSÅK
	ÅR:	1981	X			Dårlig utvendig vedlikehold

FARGESKJEMA	OPPRINNELIG	NAVÆRENDE	FRAMTIDIG	BYGGHERRE
UTVENDIG VEGG		Ingen(pussa tegl)	5B3 gråoransje	ARKITEKT
VINDSKIER				BYGGMESTER
GERIKTER				BYGNINGSTYPE
VINDUER		4B2 Gulgrå/hvit		STILPREG
DØRER		4B2,klar lakk og	6EF8 Brun	
HJØRNEBORD				

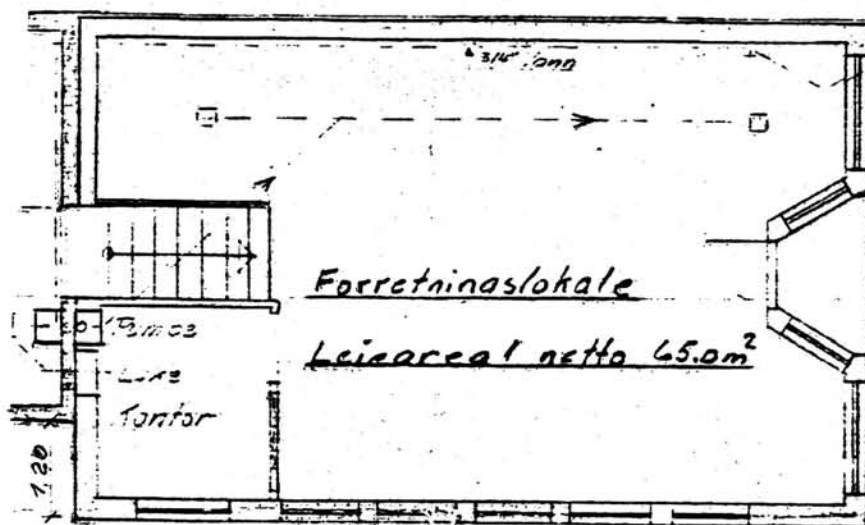
TEGNINGER (ARKIVHENVISNING)	HdB 2122.2 (oppmålingstegning)
ELDRE FOTOGRAF	

ANDRE OPPLYSNINGER	Kontorer: Bygningsfører Bedriftslege/Helsesøster Sykekasse Lave teglbuer over vinduer.	UTGITT	DATO	REGISTR.	DATO
					16.11.81
		RETTELSESB- BLAD	NR	INNFORT DEN	AV
			NR	INNFORT DEN	AV
NR	INNFORT DEN		AV		

# NSB · REGISTRERING AV BYGNINGER

Bak/Had 0703.79

NAVN BYGNINGENS ART	NSB EIENDOM PARKGT. 12-14, HAMAR Forretningslokale	STASJONSNR.	BYGN.NR. 4
BANESTREKNING		KILOMETER	
KOMMUNE.MATR.NR.	Hamar	GÅRDSNR.	BRUKSNR.
ADRESSE	2300 Hamar	DISTRIKT	Hamar



TEGNINGEN VISER: Tegning dat. 14.12.1964 M 1:100

OPPRINNELIG BRUKSFØRMÅL	PRIMÆRT Forretningslokale	SEKUNDÆRT	
NAVÆRENDE BRUKSFØRMÅL	PRIMÆRT Forretningslokale	SEKUNDÆRT	ANTALL LEILIGHETER: ANTALL OVERNATTINGSROM:
FORHOLD TIL ANDRE HUS	Del av anlegg - sammenbygd		
FYSISK MILJØ- SAMMENHENG	By		

VERNEVERDI	<input type="checkbox"/> PRIO- RITERT	BYGNINGEN PRIORITERES SPESIELT SOM BEVA- RINGSOBJEKT (EVT. INTERN NSB-FREDNING)	<input type="checkbox"/> BYGNINGEN ER FREDET I MEDHOLD AV LOV OM KULTURMINNER
	<input type="checkbox"/> HØY	ENDRINGER SKAL IKKE FORETAS FØR ARKITEKTKONTORET HAR GODKJENT PLANENE. DETTE GJELDER OGSÅ UTSKIFTING AV DØRER, VINDUER, KLEDNING, TAKTEKKING OSV.	
	<input type="checkbox"/> MIDDELS		
	<input checked="" type="checkbox"/> LAV	ENDRINGER KAN FORETAS UTEN GODKJENNING FRA ARKITEKTKONTORET. DET HENVISES TIL GENE- RELLE RÅD OG RETNINGSLINJER.	
<input type="checkbox"/> INGEN			

DIMENSJONER	HOVED: 1AL M 10,25 x 6,5	BEBYGD AREAL M <sup>2</sup> 67	ANTALL ETASJER 2	BRUTTO GOLVAREAL M <sup>2</sup>
-------------	-----------------------------	-----------------------------------	---------------------	------------------------------------

BYGNINGSDEL	TYPE. KONSTRUKSJON	INSTALLASJON	MERKNAD
FUNDAMENT	Betongmur	SKORSTEIN	STK. 0
KJELLER UNDERETASJE	Kjeller, betongdekke	ELEKTRISITET	Innlagt
YTTERVEGG		OPPVARMING	PRIMÆRT: Elektrisk SEKUNDÆRT:
FASADEKLEDNING	Puss	VANN	Innlagt
TAKFORM	Flatt-tak	BAD	
TAKTEKKING	Papp	TOALET	TYPE: ANTALL:

VINDUER		DEKOR INNSKRIPSJONER	
DØRER	Aluminiumsdør	INTERIØR	

BYGGEÅR	ÅR	MERKNAD
TILBYGGING OMBYGGING FLYTTING	ÅR	ENDRING

VEDLIKEHOLDS- TILSTAND	TILSTAND:	I GOD STAND	BEGYNNENDE FORFALL	FRAMSKREDET FORFALL	RUIN	EVT. FORFALLSÅRSÅK
	ÅR:					
	1982	X				

FARGESKJEMA	OPPRINNELIG	NÅVÆRENDE	FRAMTIDIG	BYGGHERRE
UTVENDIG VEGG		3B2 Gulgrå		ARKITEKT
VINDSKIER				BYGGMESTER
GERIKTER				BYGNINGSTYPE
VINDUER		Hvite og 1E4 Oliven		STILPREG
DØRER		Ingen		
HJØRNEBORD				

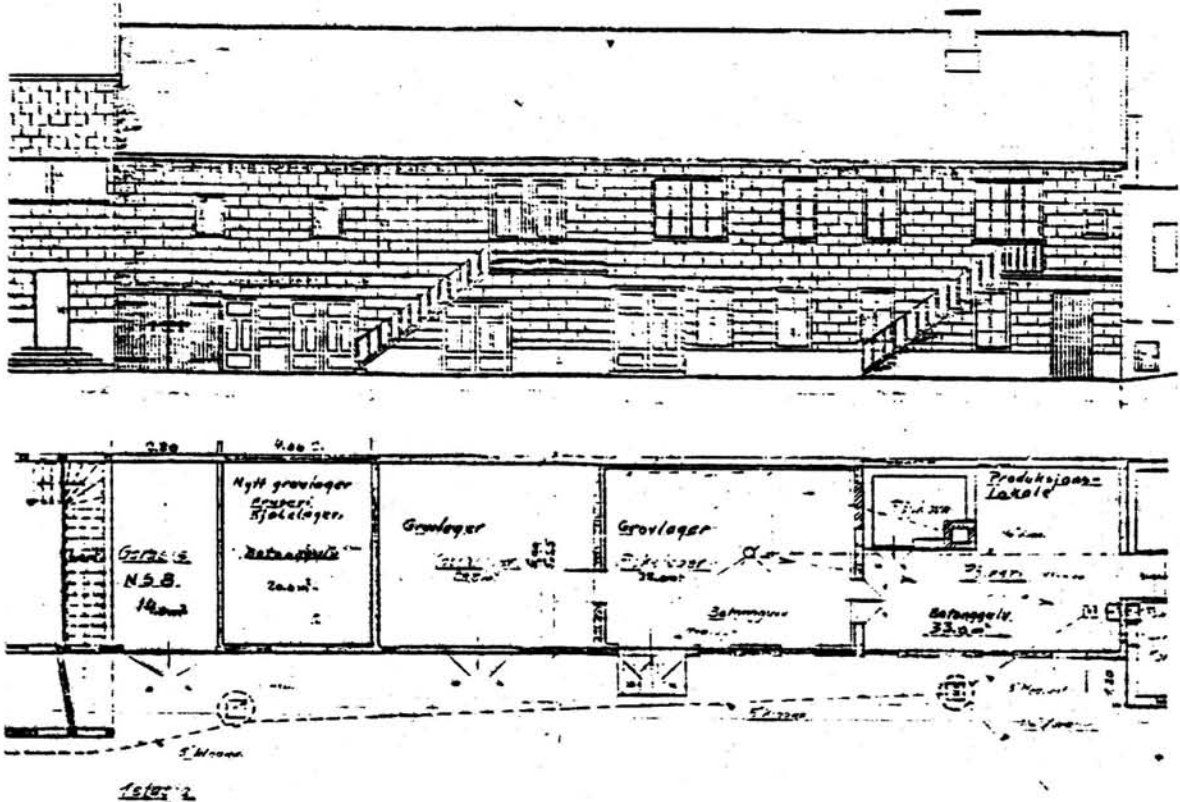
TEGNINGER (ARKIVHENVISNING)	HdB 2191-2
ELDRE FOTOGRAF.	

ANDRE OPPLYSNINGER	UTGITT	DATO	REGISTR.	DATO	
				11.8.82	
	RETTELSES- BLAD	NR	INNFØRT DEN	AV	
		NR	INNFØRT DEN	AV	
NR		INNFØRT DEN	AV		

# NSB · REGISTRERING AV BYGNINGER

Bak/Had 0703.79

NAV BYGNINGENS ART	NSB EIENDOM PARKGT. 12-14, HAMAR Bakgård	STASJONSNR.	BYGN.NR. 5
BANESTREKNING		KILOMETER	
KOMMUNE, MATR.NR.	Hamar	GÅRDSNR.	BRUKSNR.
ADRESSE	2300 Hamar	DISTRIKT	Hamar



TEGNINGEN VISER: Tegning dat. 14.12.1964.

M 1:200

OPPRINNELIG BRUKSFORMÅL	PRIMÆRT Diverse lager	SEKUNDÆRT	
NÅVÆRENDE BRUKSFORMÅL	PRIMÆRT Lager, fiskematproduksjons lokaler, fryseri, kjølelager, garasje, boder, spiserom	SEKUNDÆRT	ANTALL LEILIGHETER: 0 ANTALL OVERNATTINGSROM: 0
FORHOLD TIL ANDRE HUS	Del av anlegg - sammenbyggt		
FYSISK MILJØ- SAMMENHENG	By		

VERNEVERDI	<input type="checkbox"/> PRIO- RITERT	BYGNINGEN PRIORITERES SPEIELT SOM BEVA- RINGSOBJEKT (EVT. INTERN NSB-FREDNING)	<input type="checkbox"/> BYGNINGEN ER FREDET I MEDHOLD AV LOV OM KULTURMINNER
	<input type="checkbox"/> HØY	ENDRINGER SKAL IKKE FORETAS FØR ARKITEKTKONTORET HAR GODKJENT PLANENE. DETTE GJELDER OGSÅ UTSKIFTING AV DØRER, VINDUER, KLEDNING, TAKTEKKING OSV.	
	<input type="checkbox"/> MIDDELS		
	<input checked="" type="checkbox"/> LAV	ENDRINGER KAN FORETAS UTEN GODKJENNING FRA ARKITEKTKONTORET. DET HENVISES TIL GENE- RELLE RÅD OG RETNINGSLINJER.	
	<input type="checkbox"/> INGEN		

DIMENSJONER	HØVEDÅL M 26,7 x 5,25	BEBYGD AREAL M <sup>2</sup> 274	ANTALL ETASJER 2	BRUTTO GOLVAREAL M <sup>2</sup>
-------------	-----------------------	---------------------------------	------------------	---------------------------------

BYGNINGSDEL	TYPE, KONSTRUKSJON	INSTALLASJON	MERKNAD
FUNDAMENT	Betong	SKORSTEIN	STK. 1
		ELEKTRISITET	Innlagt
KJELLER UNDERETASJE	Oppfylt betong på kult	OPPVARMING	PRIMÆRT: Elektrisk SEKUNDÆRT: Ingen
YTTERVEGG	Bindingsverk	VANN	Innlagt
FASADEKLEDNING	1. Asbest sement plater 2. Liggende supanel	BAD	
TAKFORM	Pulttak	TOALET	TYPE: ANTALL:
TAKTEKKING	Bølgeblikk		

VINDUER		DEKOR INNSKRIPSJONER	
DØRER		INTERIØR	

BYGGEÅR	ÅR	MERKNAD
TILBYGGING OMBYGGING FLYTTING	ÅR	ENDRING

VEDLIKEHOLDS-TILSTAND	TILSTAND:	I GOD STAND	BEGYNNENDE FORFALL	FRAMSKREDET FORFALL	RUIN	EVT. FORFALLSÅRSÅK
	ÅR:	1982	X			

FARGESKJEMA	OPPRINNELIG	NAVÆRENDE	FRAMTIDIG	BYGGHERRE
UTVENDIG VEGG		Ingen		ARKITEKT
VINDSKIER		Ingen		BYGGMESTER
GERIKTER		8D8 Rødbrun		BYGNINGSTYPE
VINDUER		Hvite		STILPREG
DØRER		Hvite		
HJØRNEBORD				


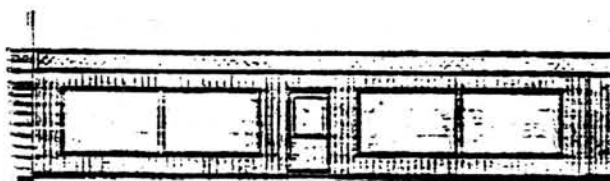
TEGNINGER (ARKIVHENVISNING)	HdB 2191-2
ELDRE FOTOGRAF	

ANDRE OPPLYSNINGER	UTGITT	DATO	REGISTR.	DATO
	RETTELSES- BLAD	NR	INNFØRT DEN	AV
		NR	INNFØRT DEN	AV
NR		INNFØRT DEN	AV	

# NSB · REGISTRERING AV BYGNINGER

Bak/Had 0703.79

NAVN BYGNINGENS ART	NSB EIENDOM PARKGT. 12-14, HAMAR Utstillingslokale	STASJONSNR.	BYGN.NR. 6
BANESTREKNING		KILOMETER	
KOMMUNE.MATR.NR.	Hamar	GÅRDSNR.	BRUKSNR.
ADRESSE	2300 Hamar	DISTRIKT	Hamar



TEGNINGEN VISER: Originaltegning dat. 14.6.1960. M 1:200

OPPRINNELIG BRUKSFORMÅL	PRIMÆRT Forretningslokale	SEKUNDÆRT	
NÅVÆRENDE BRUKSFORMÅL	PRIMÆRT Utstillingslokale	SEKUNDÆRT	ANTALL LEILIGHETER: 0 ANTALL OVERNATTINGSROM: 0
FORHOLD TIL ANDRE HUS	Del av anlegg - sammenbygd		
FYSISK MILJØ- SAMMENHENG	By		

VERNEVERDI	<input type="checkbox"/>	PRIORITERT	BYGNINGEN PRIORITERES SPESIELT SOM BEVARINGSOBJEKT (EVT. INTERN NSB-FREDNING)	<input type="checkbox"/>	BYGNINGEN ER FREDET I MEDHOLD AV LOV OM KULTURMINNER
	<input type="checkbox"/>	HØY	ENDRINGER SKAL IKKE FORETAS FØR ARKITEKTKONTORET HAR GODKJENT PLANENE. DETTE GJELDER OGSÅ UTSKIFTING AV DØRER, VINDUER, KLEDNING, TAKTEKKING OSV.		
	<input type="checkbox"/>	MIDDELS			
	<input type="checkbox"/>	LAV	ENDRINGER KAN FORETAS UTEN GODKJENNING FRA ARKITEKTKONTORET. DET HENVISES TIL GENERELLE RÅD OG RETNINGSLINJER.		
	<input checked="" type="checkbox"/>	INGEN			

DIMENSJONER	HOVED*ÅL M 14,5 x 2,5	BEBYGD AREAL M <sup>2</sup> 36	ANTALL ETASJER 1	BRUTTO GOLVAREAL M <sup>2</sup>
-------------	--------------------------	-----------------------------------	---------------------	------------------------------------

BYGNINGSDEL	TYPE. KONSTRUKSJON	INSTALLASJON	MERKNAD
FUNDAMENT	Betongmur	SKORSTEIN	STK.
KJELLER UNDERETASJE	Kryperom, trebjelkelag	ELEKTRISITET	Innlagt
YTTERVEGG	Bindinsverk	OPPVARMING	PRIMÆRT: Elektrisk SEKUNDÆRT:
FASADEKLEDNING	Stående panel, tømmermannspanel	VANN	Ikke innlagt
TAKFORM	Pult-tak	BAD	
TAKTEKKING	Papp	TOALETT	TYPE: ANTALL:

VINDUER		DEKOR INNSKRIPSJONER	
DØRER		INTERIØR	

BYGGEÅR	ÅR	MERKNAD
TILBYGGING OMBYGGING FLYTTING	ÅR	ENDRING

VEDLIKEHOLDS- TILSTAND	TILSTAND. ÅR:	I GOD STAND	BEGYNNENDE FORFALL	FRAMSKREDET FORFALL	RUIN	EVT. FORFALLSÅRSÅK
	1982	X				

FARGESKJEMA	OPPRINNELIG	NAVÆRENDE	FRAMTIDIG	BYGGHERRE
UTVENDIG VEGG		1.4B3 Grågul 2.Hvit		ARKITEKT
VINDSKIER				BYGGMESTER
GERIKTER				BYGNINGSTYPE
VINDUER		9D7 Rødbrun		STILPREG
DØRER		9D7		
HJØRNEBORD				

TEGNINGER (ARKIVHENVISNING)	HdB 2195-2
ELDRE FOTOGRAF.	

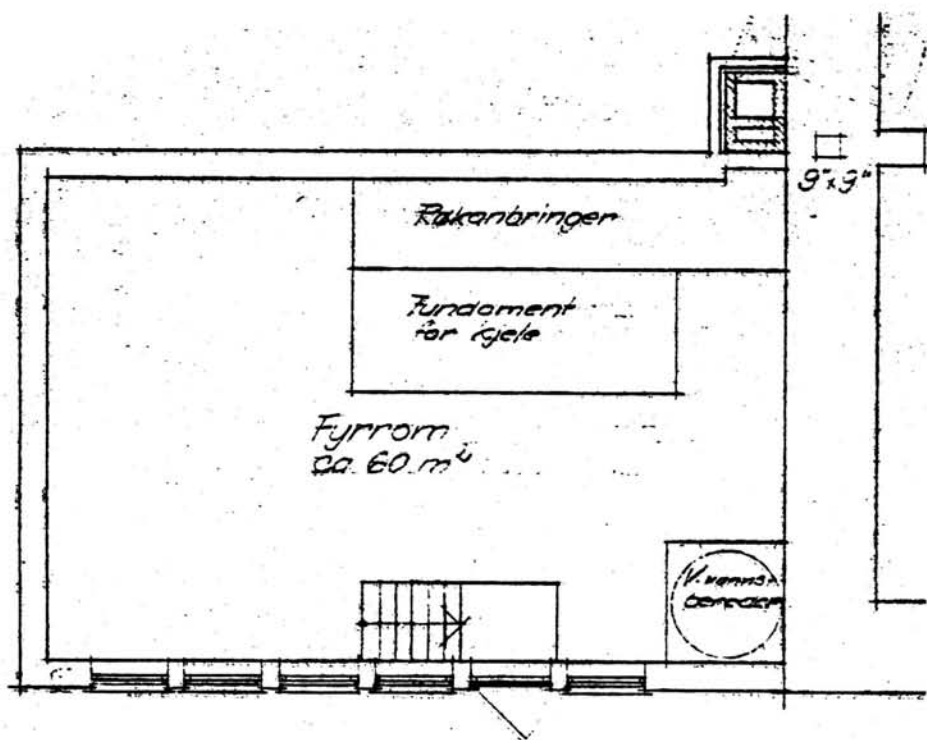
ANDRE OPPLYSNINGER	UTGITT	DATO	REGISTR.	DATO
	RETTELSES- BLAD	NR	INNFØRT DEN	AV
		NR	INNFØRT DEN	AV
NR		INNFØRT DEN	AV	



# NSB · REGISTRERING AV BYGNINGER

Bak/Had 0703.79

NAVN BYGNINGENS ART	NSB EIENDOM PARKGT. 12-14, HAMAR Fyrhus	STASJONSNR.	BYGN. NR. 7
BANESTREKNING		KILOMETER	
KOMMUNE, MATR. NR.	Hamar	GÅRDSNR.	BRUKSNR.
ADRESSE	2300 Hamar	DISTRIKT	Hamar



TEGNINGEN VISER: Tegning dat. 31.7.1957. M 1:100

OPPRINNELIG BRUKSFORMÅL	PRIMÆRT Fyrhus	SEKUNDÆRT	
NÅVÆRENDE BRUKSFORMÅL	PRIMÆRT Fyrhus	SEKUNDÆRT	ANTALL LEILIGHETER: ANTALL OVERNATTINGSROM:
FORHOLD TIL ANDRE HUS	Del av anlegg - sammenbygd		
FYSISK MILJØ- SAMMENHENG	By		

VERNEVERDI	<input type="checkbox"/> PRIO- RITERT	BYGNINGEN PRIORITERES SPESIELT SOM BEVA- RINGSOBJEKT (EVT. INTERN NSB-FREDNING)	<input type="checkbox"/> BYGNINGEN ER FREDET I MEDHOLD AV LOV OM KULTURMINNER
	<input type="checkbox"/> HØY	ENDRINGER SKAL IKKE FORETAS FØR ARKITEKTKONTORET HAR GODKJENT PLANENE. DETTE GJELDER OGSÅ UTSKIFTING AV DØRER, VINDUER, KLEDNING, TAKTEKKING OSV.	
	<input type="checkbox"/> MIDDELS		
	<input type="checkbox"/> LAV	ENDRINGER KAN FORETAS UTEN GODKJENNING FRA ARKITEKTKONTORET. DET HENVISES TIL GENE- RELLE RÅD OG RETNINGSLINJER.	
	<input checked="" type="checkbox"/> INGEN		

DIMENSJONER	HOVED*ÅL M	10 x 7	BEBYGD AREAL M <sup>2</sup>	70	ANTALL ETASJER	1	BRUTTO GOLVAREAL M <sup>2</sup>
-------------	---------------	--------	--------------------------------	----	-------------------	---	------------------------------------

BYGNINGSDEL	TYPE, KONSTRUKSJON	INSTALLASJON	MERKNAD
FUNDAMENT	Betong	SKORSTEIN	STK. 1
KJELLER UNDERETASJE	Oppfylt betong på kult	ELEKTRISITET	Innlagt
YTTERVEGG	Betong	OPPVARMING	PRIMERT: Komb. olje- og el.- sentralfyr.
FASADEKLEDNING	Puss	VANN	Innlagt
TAKFORM	Pulttak	BAD	
TAKTEKKING	Papp	TOALETT	TYPE: ANTALL:

VINDUER		DEKOR INNSKRIPSJONER	
DØRER		INTERIØR	

BYGGGEÅR	ÅR	MERKNAD
	1950-55	
TILBYGGING OMBYGGING FLYTTING	ÅR	ENDRING

VEDLIKEHOLDS- TILSTAND	TILSTAND:	I GOD STAND	BEGYNNENDE FORFALL	FRAMSKREDET FORFALL	RUIN	EVT. FORFALLSÅRSÅK
	ÅR:					
	1982	X				

FARGESKJEMA	OPPRINNELIG	NAVERENDE	FRAMTIDIG	BYGGHERRE
UTVENDIG VEGG		5-6C6 Brunoransje		ARKITEKT NSB Hamar distrikt
VINDSKIER		Hvite		
GERIKTER				BYGGMESTER
VINDUER		Hvite		BYGNINGSTYPE
DØRER		20B2 Blågrå		
HJØRNEBORD				
				STILPREG

TEGNINGER (ARKIVHENVISNING)	HdB. 2120-3
ELDRE FOTOGRAF.	

ANDRE OPPLYSNINGER	UTGITT	DATO	REGISTR.	DATO
				11.8.82
	RETTELSES- BLAD	NR	INNFØRT DEN	AV
		NR	INNFØRT DEN	AV
		NR	INNFØRT DEN	AV

# NSB · REGISTRERING AV BYGNINGER

UTGITT:  
REVIDERT:

BANE/BILROUTE

STASJONSNR

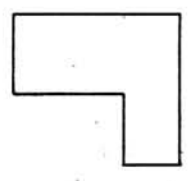
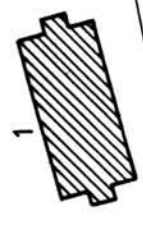
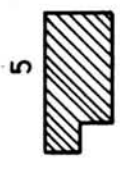
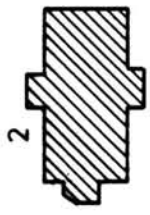
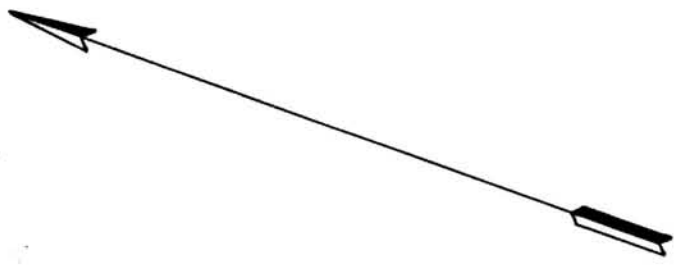
STASJON/STREKNING/ANLEGG  
DISEN BOLIGER, HAMAR / matr. nr. 1316

DISTRIKT

HAMAR

BYGN NR	KILOMETER	BYGNINGSTYPE	ADRESSE	MATRIKSEL GNR BNR	BEBYGD AREAL	ETG	BRUTTO GOLVFLATE	HOVED- MATERIALE	BYGGEGAR	TEGNINGER ARKIVNR.	MERKNAD	EGET SKJEMA
1		Bolig	Just Brochsgt. 12, Hamar	1316	238	2		Tre	1921	HdB. 2408	Funksjonær- boliger	X
2		Bolig	Just Brochsgt. 13, Hamar	1316	246	3		Tre	ca. 1800	HdB. 2407-2	Hovedbyggn.	X
3		Bolig	Just Brochsgt. 17, Hamar	1316	129	2		Tre	1921	HdB. 2406	Lærerbyggn.	X
4		Bolig	Just Brochsgt. 19, Hamar	1316	393	2		Tre	1921	HdB. 2419-2	Skolebyggn.	X
5		Uthus	Just Brochsgt. , Hamar	1316	152	2		Tre			Gammelt stabbur inn- går som del av uthuset.	X





Tidl. jernbane-  
museum.  
Overtatt av  
Hamar Komm.

Just. Brochs gt.

Peder Nilsens gt.

Til  
Vangsvegen

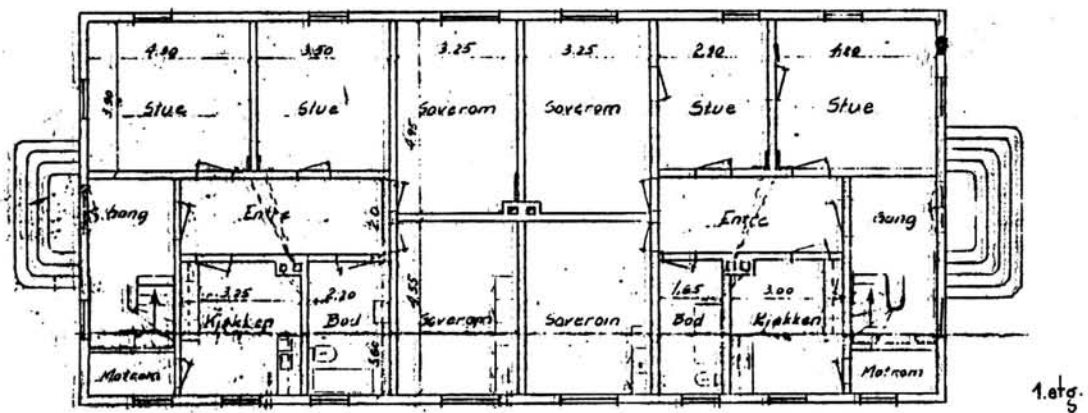
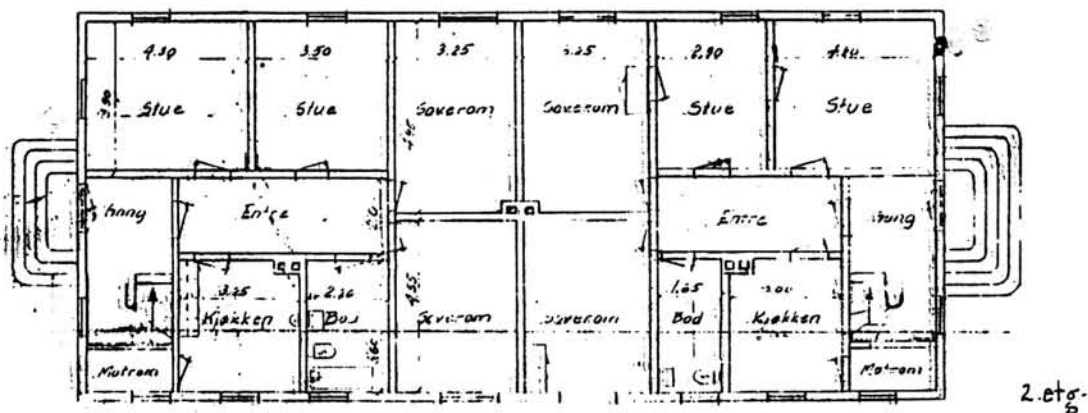
SITUASJONS- KART OVER: Disen boliger, Hamar	
BANE- STREKNING:	
MÅLESTOKK: 1:1000	DATE: august -82
UTGITT AV LINJEKART NR.: HdB. 2419-2	
BUSSEHOLDEPLASS I DIREKTE TILKRYTNING TIL STASJONEN?	JA <input type="radio"/> NEI <input type="radio"/>
DROSEHOLDEPLASS I DIREKTE TILKRYTNING TIL STASJONEN?	JA <input type="radio"/> NEI <input type="radio"/>



# NSB · REGISTRERING AV BYGNINGER

Bak/Hed 0703.79

NAVN BYGNINGENS ART	DISEN BOLIGER Just. Brochsgt. 12, bolig	STASJONSNR.	BYGN.NR. 1
BANESTREKNING	070 Eidsvoll - Hamar	KILOMETER	
KOMMUNE.MATR.NR.	Hamar	GÅRDSNR.	BRUKSNR.
ADRESSE	2300 Hamar	DISTRIKT	Hamar



TEGNINGEN VISER: Tegning datert 11.9.1950. M 1:200

OPPRINNELIG BRUKSFORMÅL	PRIMÆRT Hybelhus	SEKUNDÆRT	
NÅVERENDE BRUKSFORMÅL	PRIMÆRT Bolig	SEKUNDÆRT	ANTALL LEILIGHETER: 4 ANTALL OVERNATTINGSROM: 0
FORHOLD TIL ANDRE HUS	Selvstendig hus - frittstående		
FYSISK MILJØ- SAMMENHENG	By		

VERNEVERDI	<input type="checkbox"/> PRIO- RITERT	BYGNINGEN PRIORITERES SPESIELT SOM BEVA- RINGSOBJEKT (EVT. INTERN NSB-FREDNING)	<input type="checkbox"/> BYGNINGEN ER FREDET I MEDHOLD AV LOV OM KULTURMINNER
	<input type="checkbox"/> HØY	ENDRINGER SKAL IKKE FORETAS FØR ARKITEKTKONTORET HAR GODKJENT PLANENE. DETTE GJELDER OGSÅ UTSKIFTING AV DØRER, VINDUER, KLEDNING, TAKTEKKING OSV.	
	<input checked="" type="checkbox"/> MIDDELS		
	<input type="checkbox"/> LAV	ENDRINGER KAN FORETAS UTEN GODKJENNING FRA ARKITEKTKONTORET. DET HENVISES TIL GENE- RELLE RÅD OG RETNINGSLINJER.	
<input type="checkbox"/> INGEN			

DIMENSJONER	HOVEDTAL M 23 x 10,35	BEBYGD AREAL M <sup>2</sup> 238	ANTALL ETASJER 2	BRUTTO GOLVAREAL M <sup>2</sup>
-------------	--------------------------	------------------------------------	---------------------	------------------------------------

BYGNINGSDEL	TYPE. KONSTRUKSJON	INSTALLASJON	MERKNAD
FUNDAMENT	Støpt betongmur	SKORSTEIN	STK. 3
KJELLER UNDERETASJE	1.Kjeller, trebjelkelag 2.Kryperom, trebjelkelag	ELEKTRISITET	Innlagt
YTTERVEGG	Laftet tømmer	OPPVARMING	PRIMÆRT: Olje, ved SEKUNDÆRT: Elektrisk
FASADEKLEDNING	Stående panel, staffpanel	VANN	Innlagt
TAKFORM	Saltak	BAD	Innlagt
TAKTEKKING	1. Rød krum tegl. 2. Profilerte stålplater	TOALETT	TYPE: WC ANTALL: 4

VINDUER	Skiftet til to-fags med midt-sprosser.	DEKOR INNSKRIPSJONER	
DØRER	Skiftet til panelte.	INTERIØR	Noe oppr. panel, speilfyllinger i noen dører. Platekledt, tapet- sert.

BYGGGEÅR	ÅR	MERKNAD
	1921	
TILBYGGING OMBYGGING FLYTTING	ÅR	ENDRING

VEDLIKEHOLDS- TILSTAND	TILSTAND: ÅR:	I GOD STAND	BEGYNNENDE FORFALL	FRAMSKREDET FORFALL	RUIN	EVT. FORFALLSÅRSÅK
	1982	X				

FARGESKJEMA	OPPRINNELIG	NAVÆRENDE	FRAMTIDIG	BYGGHERRE
UTVENDIG VEGG		1B2 Grønngrå		ARKITEKT
VINDSKIER		1B2		
GERIKTER		Hvite og 21C3 Blågrå		BYGGMESTER
VINDUER		Hvite og 21C3		BYGNINGSTYPE
DØRER		6E-F8 Mørkbrun		
HJØRNEBORD		1B2 Grønngrå		
				STILPREG

TEGNINGER (ARKIVHENVISNING)	HdB 2408
ELDRE FOTOGRAF.	

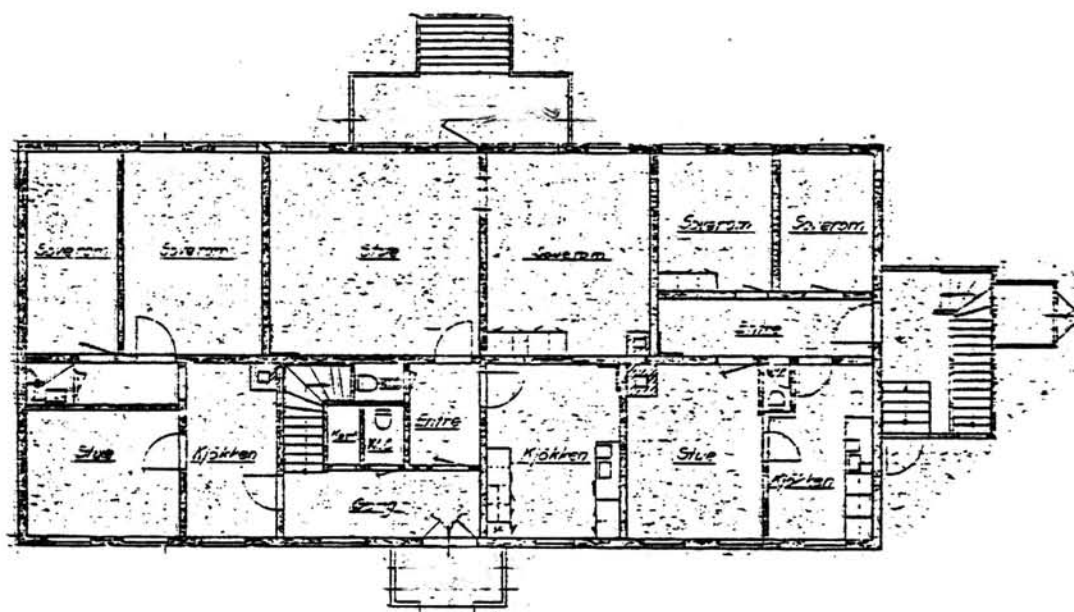
ANDRE OPPLYSNINGER	UTGITT	DATO	REGISTR.	DATO	
				11.8.82	
	RETTELSES- BLAD	NR	INNFØRT DEN	AV	
		NR	INNFØRT DEN	AV	
NR		INNFØRT DEN	AV		



# NSB · REGISTRERING AV BYGNINGER

Bak/Had 0703.79

NAVN BYGNINGENS ART	DISEN BOLIGER Just. Brochsgt. 13, bolig	STASJONSNR.	BYGN NR. 2
BANESTREKNING	070 Eidsvoll - Hamar	KILOMETER	
KOMMUNE, MATR. NR.	Hamar	GÅRDSNR.	BRUKSNR.
ADRESSE	2300 Hamar	DISTRIKT Hamar	



TEGNINGEN VISER: Tegning dat. 18.3.1965.

M 1:200

OPPRINNELIG BRUKSFORMÅL	PRIMÆRT Bolighus	SEKUNDÆRT	
NAVÆRENDE BRUKSFORMÅL	PRIMÆRT Bolighus	SEKUNDÆRT	ANTALL LEILIGHETER: 6 ANTALL OVERNATTINGSROM: 0
FORHOLD TIL ANDRE HUS	Selvstendig hus - frittstående		
FYSISK MILJØ- SAMMENHENG	By		

VERNEVERDI	<input type="checkbox"/> PRIO- RITERT	BYGNINGEN PRIORITERES SPESIELT SOM BEVA- RINGSOBJEKT (EVT. INTERN NSB-FREDNING)	<input type="checkbox"/> BYGNINGEN ER FREDET I MEDHOLD AV LOV OM KULTURMINNER
	<input type="checkbox"/> HØY	ENDRINGER SKAL IKKE FORETAS FØR ARKITEKTKONTORET HAR GODKJENT PLANENE. DETTE GJELDER OGSÅ UTSKIFTING AV DØRER, VINDUER, KLEDNING, TAKTEKKING OSV.	
	<input checked="" type="checkbox"/> MIDDELS		
	<input type="checkbox"/> LAV	ENDRINGER KAN FORETAS UTEN GODKJENNING FRA ARKITEKTKONTORET. DET HENVISES TIL GENE- RELLE RÅD OG RETNINGSLINJER.	
	<input type="checkbox"/> INGEN		

DIMENSJONER	HØVEDMÅL M 22,8 x 10,8	BEBYGD AREAL M <sup>2</sup> 246	ANTALL ETASJER 3	BRUTTO GOLVAREAL M <sup>2</sup>
-------------	---------------------------	------------------------------------	---------------------	------------------------------------

BYGNINGSDEL	TYPE.KONSTRUKSJON	INSTALLASJON	MERKNAD
FUNDAMENT	Fuga gråstein	SKORSTEIN	STK. 2
KJELLER UNDERETASJE	Kjeller, trebjelkelag	ELEKTRISITET	Innlagt
YTTERVEGG	Laft	OPPVARMING	PRIMÆRT: Olje SEKUNDÆRT: Ved, Elektrisk
FASADEKLEDNING	Stående panel, staffpanel	VANN	Innlagt
TAKFORM	Saltak	BAD	
TAKTEKKING	Rød krum tegl	TOALETT	TYPE: WC ANTALL: 6

VINDUER	1955 Skifta til T-sprossa vinduer	DEKOR INNSKRIPSJONER	Prof.kneker under vannbrett. Prof.listv.og søyler v.inngang. Prof.sperreender og åser.
DØRER		INTERIØR	Dels platekledd/tapetsert. Oppr. panel i gangen. Dører med speilfyllinger.

BYGGEGÅR	AR 1800	MERKNAD
TILBYGGING OMBYGGING FLYTTING	ca. 1890	ENDRING Hovedrehabelitering. Ombygd til leiligheter i flere etasjer.

VEDLIKEHOLDS- TILSTAND	TILSTAND: AR:	I GOD STAND	BEGYNNENDE FORFALL	FRAMSKREDET FORFALL	RUIN	EVT. FORFALLSÅRSÅK
	1982	X				Dårlig isolert

FARGESKJEMA	OPPRINNELIG	NÅVERENDE	FRAMTIDIG	BYGGHERRE
UTVENDIG VEGG		Hvit		Karl Disen (?)
VINDSKIER		Hvit		ARKITEKT
GERIKTER		Hvit		BYGGMESTER
VINDUER		4B2 Gulgrå		BYGNINGSTYPE
DØRER		Hvit		STILPREG
HJØRNEBORD		Hvit		

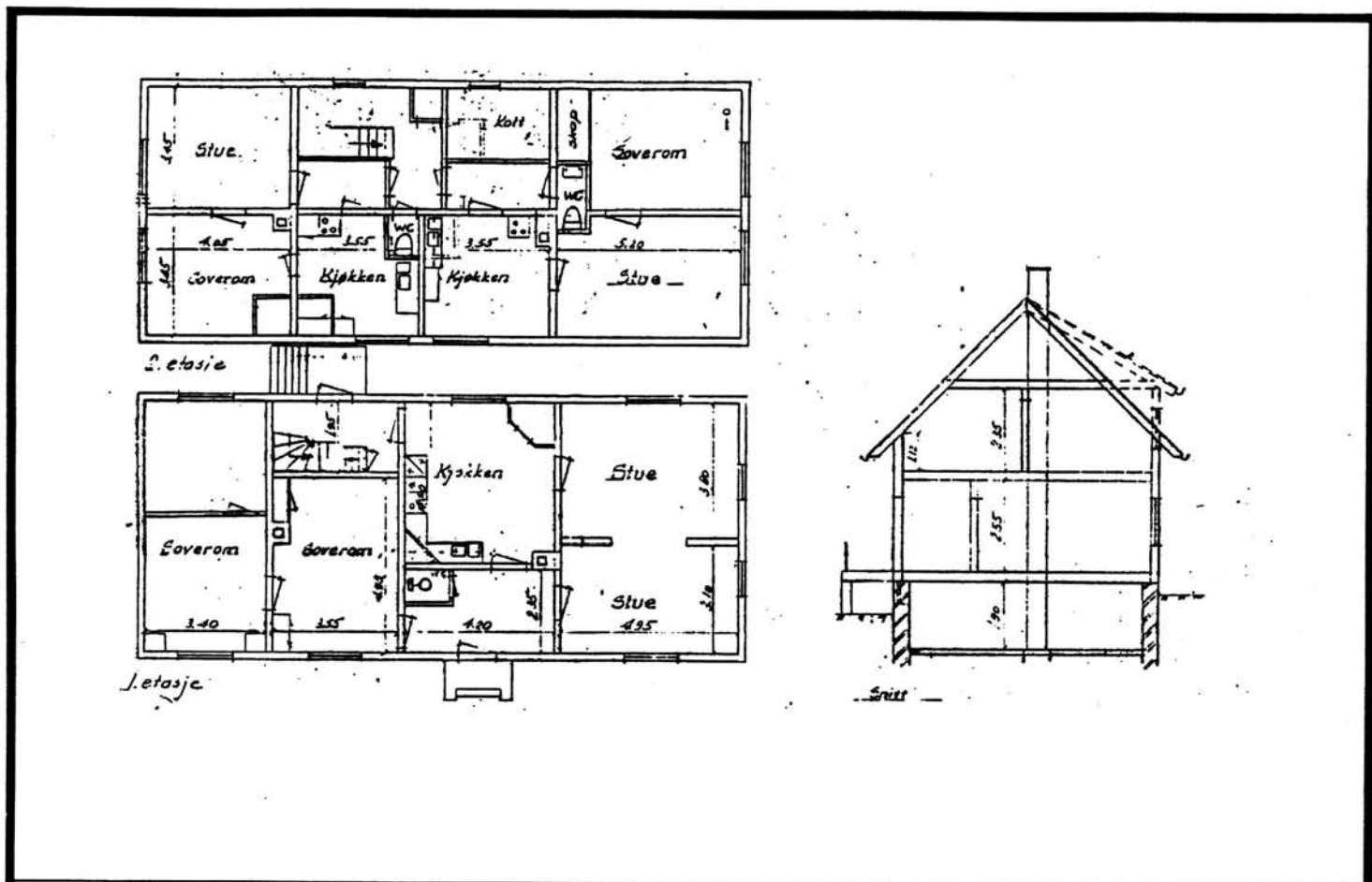
TEGNINGER (ARKIVHENVISNING)	HdB 2407-2
ELDRE FOTOGRAF.	

ANDRE OPPLYSNINGER	Har også vært kantine for jernbaneskolen på Disen. Innkjøpt av NSB i 1925.	UTGITT	DATO	REGISTR.	DATO
					11.8.82
		RETTELSES- BLAD	NR	INNFORT DEN	AV
			NR	INNFORT DEN	AV
NR	INNFORT DEN		AV		

# NSB · REGISTRERING AV BYGNINGER

Bak/Had 0703.79

NAV BYGNINGENS ART	DISEN BOLIGER Just. Brochsgt. 17. bolig	STASJONSNR.	BYGN.NR. 3
BANESTREKNING	070 Eidsvoll - Hamar	KILOMETER	
KOMMUNE.MATR.NR.	Hamar	GÅRDSNR.	BRUKSNR.
ADRESSE	2300 Hamar	DISTRIKT Hamar	



TEGNINGEN VISER: Tegning dat. 11.9.1950. M 4:200

OPPRINNELIG BRUKSFØRMÅL	PRIMÆRT Bolig	SEKUNDÆRT	
NÅVÆRENDE BRUKSFØRMÅL	PRIMÆRT Bolig	SEKUNDÆRT	ANTALL LEILIGHETER: 3 ANTALL OVERNATTINGSROM: 0
FORHOLD TIL ANDRE HUS	Del av anlegg - frittstående		
FYSISK MILJØ- SAMMENHENG	By		

VERNEVERDI	<input type="checkbox"/> PRIO- RITERT	BYGNINGEN PRIORITYERES SPESIELT SOM BEVA- RINGSOBJEKT (EVT. INTERN NSB-FREDNING)	<input type="checkbox"/> BYGNINGEN ER FREDET I MEDHOLD AV LOV OM KULTURMINNER
	<input type="checkbox"/> HØY	ENDRINGER SKAL IKKE FORETAS FØR ARKITEKTKONTORET HAR GODKJENT PLANENE. DETTE GJELDER OGSÅ UTSKIFTING AV DØRER, VINDUER, KLEDNING, TAKTEKING OSV.	
	<input checked="" type="checkbox"/> MIDDELS		
	<input type="checkbox"/> LAV	ENDRINGER KAN FORETAS UTEN GODKJENNING FRA ARKITEKTKONTORET. DET HENVISES TIL GENE- RELLE RÅD OG RETNINGSLINJER.	
	<input type="checkbox"/> INGEN		

DIMENSJONER	HOVED*ÅL M 17,25 x 7,5	BEBYGD AREAL M <sup>2</sup> 129	ANTALL ETASJER 2	BRUTTO GOLVAREAL M <sup>2</sup>
-------------	---------------------------	------------------------------------	---------------------	------------------------------------

BYGNINGSDEL	TYPE.KONSTRUKSJON	INSTALLASJON	MERKNAD
FUNDAMENT	Betong-mur	SKORSTEIN	STK. 2
KJELLER UNDERETASJE	Kjeller, trebjelkelag	ELEKTRISITET	Innlagt
YTTERVEGG	Lafta tømmer	OPPVARMING	PRIMÆRT: Parafin SEKUNDÆRT: Ved/Elektrisk
FASADEKLEDNING	Stående panel, vekselpanel	VANN	Innlagt
TAKFORM	Saltak	BAD	
TAKTEKKING	Rød krum tegl	TOALETT	TYPE: WC ANTALL: 2

VINDUER		DEKOR INNSKRIPSJONER	
DØRER	Platekledt, panelt.	INTERIØR	En del oppr. panel. Platekledt/tapet.

BYGGGEÅR	ÅR 1921	MERKNAD
TILBYGGING OMBYGGING FLYTTING	ÅR	ENDRING

VEDLIKEHOLDS- TILSTAND	TILSTAND:	I GOD STAND	BEGYNNENDE FORFALL	FRAMSKREDET FORFALL	RUIJN	EVT. FORFALLSÅRSÅK
	ÅR:					
	1982	X				Dårlige vinduer

FARGESKJEMA	OPPRINNELIG	NÅVERENDE	FRAMTIDIG	BYGGHERR
UTVENDIG VEGG		1C3 Grågrønn		ARKITEKT
VINDSKIER		1C3 og hvite		BYGGMESTER
GERIKTER		Hvite		BYGNINGSTYPE
VINDUER		Hvite		STILPREG
DØRER		1C3 og klar lakk		
HJØRNEBORD		1C3		

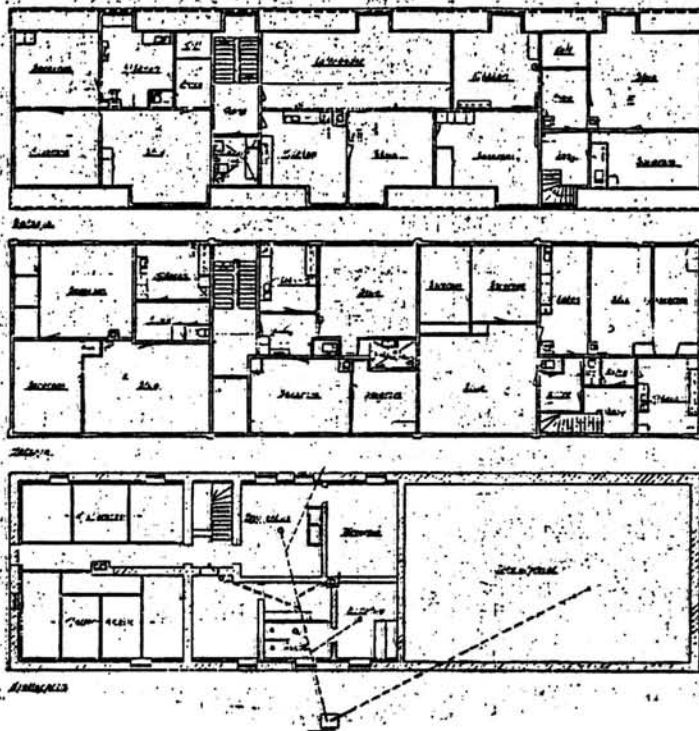
TEGNINGER (ARKIVHENVISNING)	HdB 2406
ELDRE FOTOGRAF.	

ANDRE OPPLYSNINGER	Sansynligvis bygget som nødbolig etter første verdenskrig.	UTGITT	DATO	REGISTR.	DATO
					11.8.82
		RETTELSES- BLAD	NR	INNFØRT DEN	AV
			NR	INNFØRT DEN	AV
NR	INNFØRT DEN		AV		

# NSB · REGISTRERING AV BYGNINGER

Bak/Had 0703.79

NAVN BYGNINGENS ART	DISEN BOLIGER Just. Brochsgt. 19, Bolig	STASJONSNR.	BYGN.NR. 4
BANESTREKNING	070 Eidsvoll - Hamar	KILOMETER	
KOMMUNE.MATR.NR.	Hamar	GÅRDSNR.	BRUKSNR.
ADRESSE	2300 Hamar	DISTRIKT	Hamar



TEGNINGEN VISER: Tegning dat. 19.3.1965.

M 1:400

OPPRINNELIG BRUKSFØRMÅL	PRIMÆRT Driftsbygning (gårdsbruk)	SEKUNDÆRT	
NÅVÆRENDE BRUKSFØRMÅL	PRIMÆRT Boliger	SEKUNDÆRT	ANTALL LEILIGHETER: 7 ANTALL OVERNATTINGSROM: 0
FORHOLD TIL ANDRE HUS	Selvstendighus - frittstående		
FYSISK MILJØ- SAMMENHENG	By		

VERNEVERDI	<input type="checkbox"/> PRIO- RITERT	BYGNINGEN PRIORITERES SPESIELT SOM BEVA- RINGSOBJEKT (EVT. INTERN NSB-FREDNING)	<input type="checkbox"/> BYGNINGEN ER FREDET I MEDHOLD AV LOV OM KULTURMINNER
	<input type="checkbox"/> HØY	ENDRINGER SKAL IKKE FORETAS FØR ARKITEKTKONTORET HAR GODKJENT PLANENE. DETTE GJELDER OGSÅ UTSKIFTING AV DØRER, VINDUER, KLEDNING, TAKTEKKING OSV.	
	<input checked="" type="checkbox"/> MIDDELS		
	<input type="checkbox"/> LAV	ENDRINGER KAN FORETAS UTEN GODKJENNING FRA ARKITEKTKONTORET. DET HENVISES TIL GENE- RELLE RÅD OG RETNINGSLINJER.	
	<input type="checkbox"/> INGEN		

DIMENSJONER	HOVED'ÅL M 37,1 x 10,6	BEBYGD AREAL M <sup>2</sup> 393	ANTALL ETASJER 2	BRUTTO GOLVAREAL M <sup>2</sup>
-------------	------------------------	---------------------------------	------------------	---------------------------------

BYGNINGSDEL	TYPE, KONSTRUKSJON	INSTALLASJON	MERKNAD
FUNDAMENT	Fuga gråsteinsmur	SKORSTEIN	STK. 4
KJELLER UNDERETASJE	1. Kjeller, trebjelkelag. 2. Kryperom, trebjelkelag.	ELEKTRISITET	Innlagt
YTTERVEGG	Lafta tømmer	OPPVARMING	PRIMÆRT: Olje SEKUNDÆRT: Ved, Elektrisk
FASADEKLEDNING	Stående panel, vekselpanel	VANN	Innlagt
TAKFORM	Saltak	BAD	
TAKTEKNING	Rød krum tegl	TOALETT	TYPE: ANTALL WC 7

VINDUER	Skifta	DEKOR INNSKRIPSJONER	
DØRER	Skiftet til panelte dører	INTERIØR	Oppr. panel i korridorer og trappegang. Platekledt i alle leil. En del dører med speilfylninger.

BYGGEÅR	AR 1921	MERKNAD
TILBYGGING OMBYGGING FLYTTING	AR	ENDRING Omgjort fra låve til skolebygning, og siden boliger.

VEDLIKEHOLDSTILSTAND	TILSTAND:	I GOD STAND	BEGYNNENDE FORFALL	FRAMSKREDET FORFALL	RUIIN	EVT. FORFALLSÅRSÅK
	AR:					
	1982					Dårlig isolert

FARGESKJEMA	OPPRINNELIG	NAVÆRENDE	FRAMTIDIG	BYGGHERRE
UTVENDIG VEGG		4B4 grågul		Karl Disen (?)
VINDSKIER		6-7C5 og hvite		ARKITEKT
GERIKTER		6-7C5 Brunoransje		BYGGMESTER
VINDUER		Hvite		BYGNINGSTYPE
DØRER		Klar lakk		STILPREG
HJØRNEBORD		4B4		



TEGNINGER (ARKIVHENVISNING)	HdE 2419-2
ELDRE FOTOGRAF.	

ANDRE OPPLYSNINGER	Har vært jernbaneskolebygn. Innkjøpt av NSB i 1925. Sannsynligvis bygget på grunnen til driftsbygn. på gården. Muligens inngår deler av gml. låve/driftsbygn i eksist. bygn.	UTGITT	DATO	REGISTR.	DATO	
		RETTELSESBLAD			11.8.32	
			NR	INNFØRT DEN	AV	
			NR	INNFØRT DEN	AV	

# NSB - REGISTRERING AV BYGNINGER

Bak/Had 0703.79

NAV BYGNINGENS ART	DISEN BOLIGER Uthus	STASJONSNR. 0711	BYGN.NR. 5
BANESTREKNING	070 Eidsvoll - Hamar	KILOMETER	
KOMMUNE.MATR.NR.	Hamar	GÅRDSNR.	BRUKSNR.
ADRESSE	2300 Hamar	DISTRIKT Hamar	



TEGNINGEN VISER:

OPPRINNELIG BRUKSFORMAL	PRIMÆRT Stabbur	SEKUNDÆRT	
NAVÆRENDE BRUKSFORMAL	PRIMÆRT Uthus med boder for Diesen boliger	SEKUNDÆRT	ANTALL LEILIGHETER: 0 ANTALL OVERNATTINGSROM: 0
FORHOLD TIL ANDRE HUS	Del av anlegg - frittstående		
FYSISK MILJØ- SAMMENHENG	By		

VERNEVERDI	<input type="checkbox"/>	PRIORITERT	BYGNINGEN PRIORITERES SPESIELT SOM BEVARINGSOBJEKT (EVT. INTERN NSB-FREDNING)	<input type="checkbox"/>	BYGNINGEN ER FREDET I MEDHOLD AV LOV OM KULTURMINNER	
	<input type="checkbox"/>	HØY	ENDRINGER SKAL IKKE FORETAS FØR ARKITEKTKONTORET HAR GODKJENT PLANENE. DETTE GJELDER OGSÅ UTSKIFTING AV DØRER, VINDUER, KLEDNING, TAKTEKKING OSV.			
	<input type="checkbox"/>	MIDDELS				
	<input type="checkbox"/>	LAV	ENDRINGER KAN FORETAS UTEN GODKJENNING FRA ARKITEKTKONTORET. DET HENVISES TIL GENERELLE RÅD OG RETNINGSLINJER.			
	<input checked="" type="checkbox"/>	INGEN				

DIMENSJONER	HOVED'IAL M 15,2 x 10	BEBYGD AREAL M <sup>2</sup> 152	ANTALL ETASJER	BRUTTO GOLVAREAL M <sup>2</sup>
-------------	--------------------------	------------------------------------	-------------------	------------------------------------

BYGNINGSDEL	TYPE, KONSTRUKSJON	INSTALLASJON	MERKNAD
FUNDAMENT	1. Kjeller, trebjelkelag 2. Kryperom, trebjelkelag	SKORSTEIN	STK. 0
KJELLER UNDERETASJE	Trestabber på natursteinpilarer	ELEKTRISITET	Innlagt
YTTERVEGG	1. Lafta tømmer 2. Bindingsverk	OPPVARMING	PRIMÆRT: SEKUNDÆRT:
FASADEKLEDNING	1. Stående panel med over/underligger 2. Stående panel, staffpanel	VANN	Ikke innlagt
TAKFORM	Saltak	BAD	
TAKTEKKING	Bølgete asbestsementplater	TOALETT	TYPE: ANTALL:

VINDUER	Opprinnelig	DEKOR INNSKRIPSJONER	Prof. sperre-ender og ås-ender. Hengesøyle med profil. i gavl Profilerte gerikter.
DØRER	Dobbel dør mot	INTERIØR	

BYGGGEAR	AR	MERKNAD	Laftet stabbur fra før 1900 inngår som en del av bygningen.
TILBYGGING OMBYGGING FLYTTING	AR	ENDRING	

VEDLIKEHOLDS- TILSTAND	TILSTAND: AR:	I GOD STAND	BEGYNNENDE FORFALL	FRAMSKREDET FORFALL	RUIN	EVT. FORFALLSÅRSÅK
	1983	X				Sprukken panel

FARGESKJEMA	OPPRINNELIG	NAVÆRENDE	FRAMTIDIG	BYGGHERRE
UTVENDIG VEGG		9D7 Rødbrun		ARKITEKT
VINDSKIER		Hvite		BYGGMESTER
GERIKTER		Hvite		BYGNINGSTYPE
VINDUER		Hvite		STILPREG
DØRER		2B2 Gulgrå		
HJØRNEBORD				

TEGNINGER (ARKIVHENVISNING)	
ELDRE FOTOGRAF.	

ANDRE OPPLYSNINGER	UTGITT	DATO	REGISTR.	DATO	
				27.9.83	
	RETTELSES- BLAD	NR	INNFØRT DEN	AV	
		NR	INNFØRT DEN	AV	
NR		INNFØRT DEN	AV		



# NSB - REGISTRERING AV BYGNINGER

UTGITT:  
REVIDERT:

STASJONSNR (0711)	STASJON/STREKNING/ANLEGG VERKSTEDET	HAMAR	BANE/BILROUTE (070 EIDSVOLL - HAMAR)	M-avd., Had.
----------------------	--	-------	---	--------------

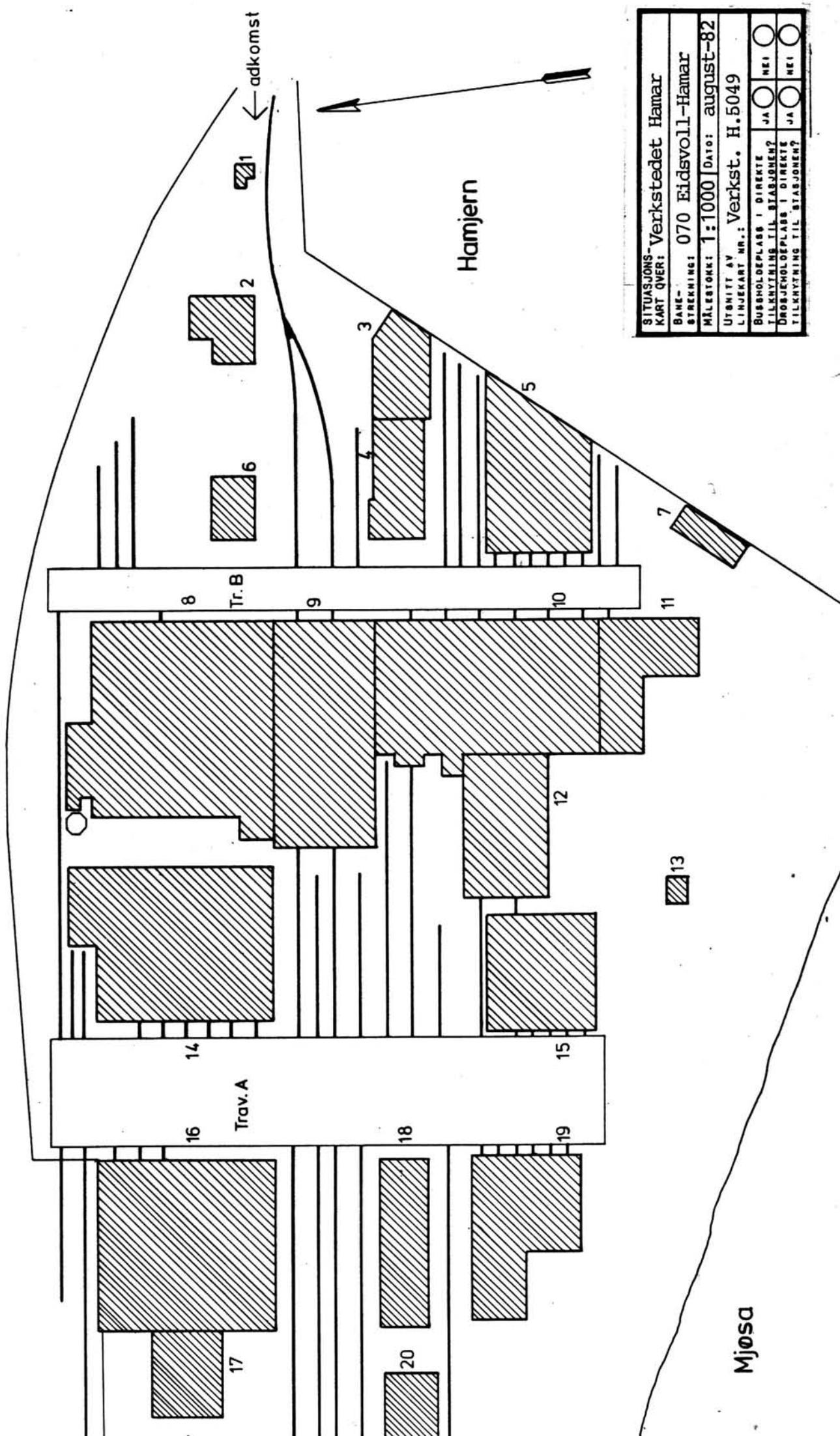
BYGN NR	KILOMETER	BYGNINGSTYPE	ADRESSE	MATRIKSEL	BEBYGD AREAL	ETG	BRUTTO GOLVFLATE	HOVED- MATERIALE	BYGGEGAR	TEGNINGER ARKIVNR	MERKNAD	EGET SKJEMA
1	125,60	Vaktbu	Stangevn. 1, 2300 Hamar	2345	17	1	17	Tre				X
2	125,63	Kontorbygning	"	2345	153	2		Tre		H.3002-2		X
3	125,64	Forrådsbygning	"	2345	213	3		Betong		Ak 5519		X
4	125,66	Kaldtlager	"	2345	264	1	264	Tre				
5	125,66	Maskinskur	"	2345	650	1	650	Stål				
6	125,67	Garasje	"	2345	114	1	114	Tre/ stålpl.				
7	125,67	Lager	"	2345	84	1	84	Tre				
8	125,70	Maskin- og sveise- verksted	"	2345	1482	1,2		Tegl	1899*	B-6064	Med lager for gass.	X
9	125,70	Mellombygg	"	2345	904	1	904	Betong	1957	B-3664		X
10	125,70	Monteringsverksted	"	2345	1255	1	1255	Tegl	1919	B-6066 B-6071		X
11	125,70	Motorverksted	"	2345	215	1	215	Tegl	1924	B-6066 B-6071		X
12	125,73	Vaskehall, maler- verksted	"	2345	506	1	506	Stål	1979	B-5734		X
13	125,74	Brannstasjon	"	2345	22	1	22	Betong				
14	125,75	Snekkerverksted	"	2345	1223	1	1223	Tegl	1899	B-186		X
15	125,76	Maskinskur	"	2345	500	1	500	Stål				
16	125,81	Presenningverksted	"	2345	1224	1	1224	Tegl	1915	H.3237-2 H.1736		X

forts.

BYGN NR	KILOMETER	BYGNINGSType	ADRESSE	MATRIKkel	BEByGD AREAL	ETG	BRUTTO GOLVFLATE	HOVED-MATERIALE	BYGGEGAR	TEGNINGER ARKIVNR.	MERKNAD	EGET SKJEMA
17	125,84	Presenningtørke	Stangevn. 1, 2300 Hamar	2345	238	1,2	238	Tegl			Tidl. tynnplateverksted, garderobe og spiserom.	X
18	125,81	Lager	"	2345	330	1	330	Tre/tegl				
19	125,81	Maskinskur	"	2345	563	1	563	Stål				
20	125,86	Lager	"	2345	176	1	176	Stål			For tre-materialer m.m.	

Tegnings-  
henviSning:

B- M.avd, Had.  
H. Verkstedet  
Hamar



SITUASJONS-Verkstedet Hamar	
KART QVER: 070 Eidsvoll-Hamar	
BAHE-	STREKNING: 1:1000
MÅLESTOKK: 1:1000	
DATO: august-82	
UTSNITT AV LINJEKART NR.: Verkst. H.5049	
BUSSHOLDEPLASS I DIREKTE	TILKNYTNING TIL STASJONEN?
TILKNYTNING TIL STASJONEN?	JA <input type="checkbox"/> NEI <input type="checkbox"/>
DROBJEHOLDEPLASS I DIREKTE	TILKNYTNING TIL STASJONEN?
TILKNYTNING TIL STASJONEN?	JA <input type="checkbox"/> NEI <input type="checkbox"/>

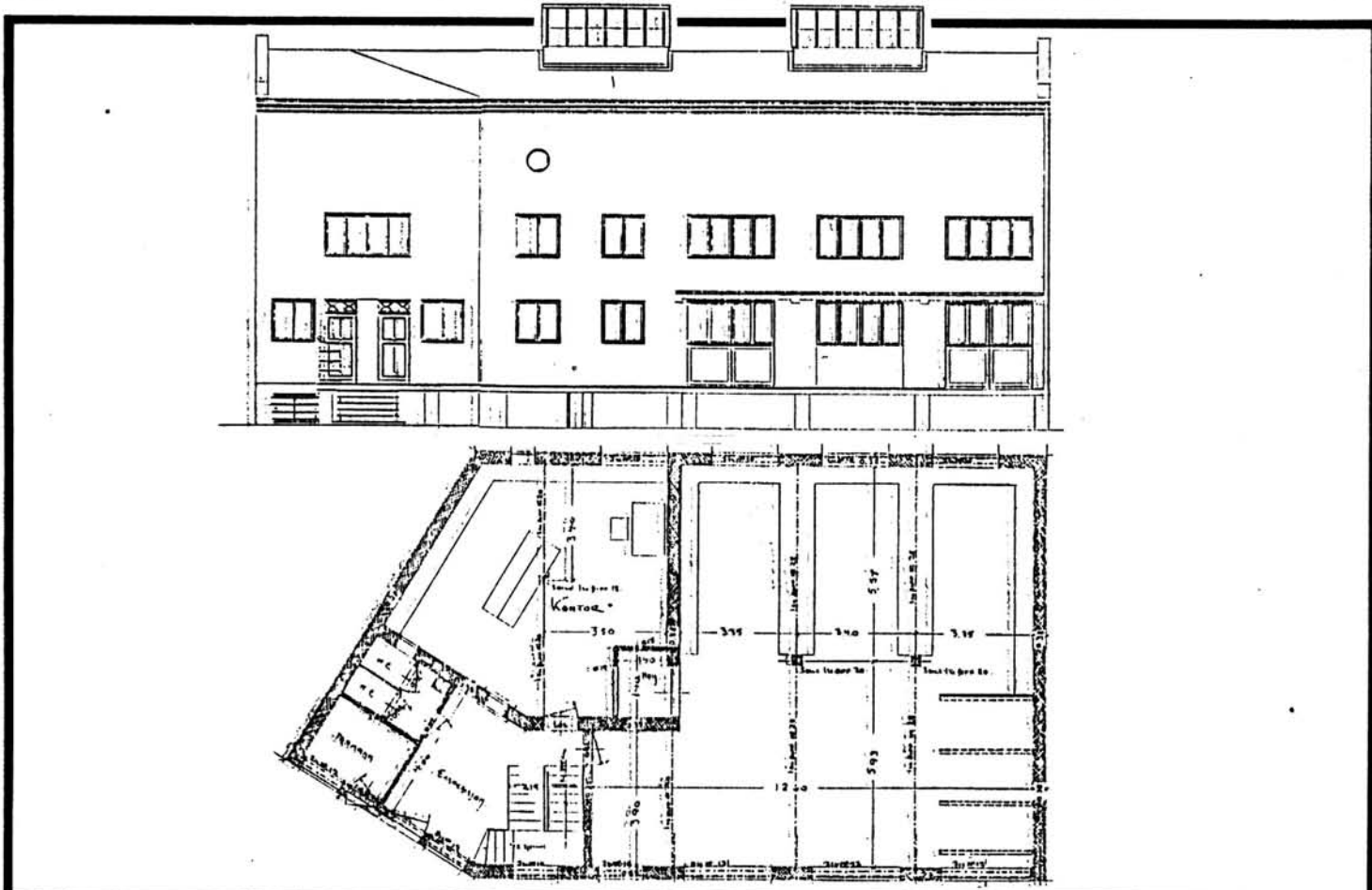
Mjøsa



# NSB · REGISTRERING AV BYGNINGER

Bak/Had 0703.79

NAVN BYGNINGENS ART	VERKSTED HAMAR Forrådsbygning	STASJONSNR. (0711)	BYGN.NR. 3
BANESTREKNING	(070 Eidsvoll - Hamar)	KILOMETER	125,64
KOMMUNE.MATR.NR.	Hamar	GÅRDSNR.	BRUKSNR.
ADRESSE	2300 Hamar	DISTRIKT	Hamar



TEGNINGEN VISER: Orig.tegn. dat. juni 1931

M 1:200

OPPRINNELIG BRUKSFØRMÅL	PRIMÆRT Forrådsbygning	SEKUNDÆRT	
NAVÆRENDE BRUKSFØRMÅL	PRIMÆRT Forrådsbygning	SEKUNDÆRT	ANTALL LEILIGHETER: ANTALL OVERNATTINGSROM:
FORHOLD TIL ANDRE HUS	Del av anlegg - frittstående		
FYSISK MILJØ- SAMMENHENG	By		

VERNEVERDI	<input type="checkbox"/> PRIO- RITERT	BYGNINGEN PRIORITERES SPESIELT SOM BEVA- RINGSOBJEKT (EVT. INTERN NSB-FREDNING)	<input type="checkbox"/> BYGNINGEN ER FREDET I MEDHOLD AV LOV OM KULTURMINNER
	<input type="checkbox"/> HØY	ENDRINGER SKAL IKKE FORETAS FØR ARKITEKTKONTORET HAR GODKJENT PLANENE. DETTE GJELDER OGSÅ UTSKIFTING AV DØRER, VINDUER, KLEDNING, TAKTEKKING OSV.	
	<input type="checkbox"/> MIDDELS		
	<input checked="" type="checkbox"/> LAV	ENDRINGER KAN FORETAS UTEN GODKJENNING FRA ARKITEKTKONTORET. DET HENVISES TIL GENE- RELLE RÅD OG RETNINGSLINJER.	
<input type="checkbox"/> INGEN			

DIMENSJONER	HØVED'IAL M 22,8 x 12,2	BEBYGD AREAL M <sup>2</sup> 213	ANTALL ETASJER 3	BRUTTO GOLVAREAL M <sup>2</sup>
-------------	----------------------------	------------------------------------	---------------------	------------------------------------

BYGNINGSDEL	TYPE.KONSTRUKSJON	INSTALLASJON	MERKNAD
FUNDAMENT	Betongmur	SKORSTEIN	STK.
KJELLER UNDERETASJE	Kjeller, betongdekke	ELEKTRISITET	Innlagt
YTTERVEGG		OPPVARMING	PRIMÆRT: Elektrisk SEKUNDÆRT:
FASADEKLEDNING	Puss	VANN	Innlagt
TAKFORM	Saltak	BAD	
TAKTEKING	Papp	TOALETT	TYPE: WC ANTALL: 2

VINDUER	1980 Skifta vinduer i 1. og 2. etg. Vinduer satt inn i 3.etg.	DEKOR INNSKRIPSJONER	
DØRER	1980:Nye ytterdører,panelte med glassfelt. 1981: Ny port	INTERIØR	ca.1960: Ombygd 1.etg. flytta en del funksjoner. Plateklede kontorer.

BYGGEÅR	ÅR ca.1930	MERKNAD -35
TILBYGGING OMBYGGING FLYTTING	ÅR	ENDRING

VEDLIKEHOLDS- TILSTAND	TILSTAND:	GOD STAND	BEGYNNENDE FORFALL	FRAMSKREDET FORFALL	RUIN	EVT. FORFALLSÅRSÅK
	ÅR:					
	1982	X				

FARGESKJEMA	OPPRINNELIG	NÅVÆRENDE	FRAMTIDIG	BYGGHERRE
UTVENDIG VEGG		4-5B4 Grå gul-oransje		NSB
VINDSKIER				ARKITEKT
GERIKTER				NSB-AK v/Gudmund Hoel
VINDUER		1.sort. 2.Klar lakk		BYGGMESTER
DØRER		Klar lakk		BYGNINGSTYPE
HJØRNEBORD				STILPREG

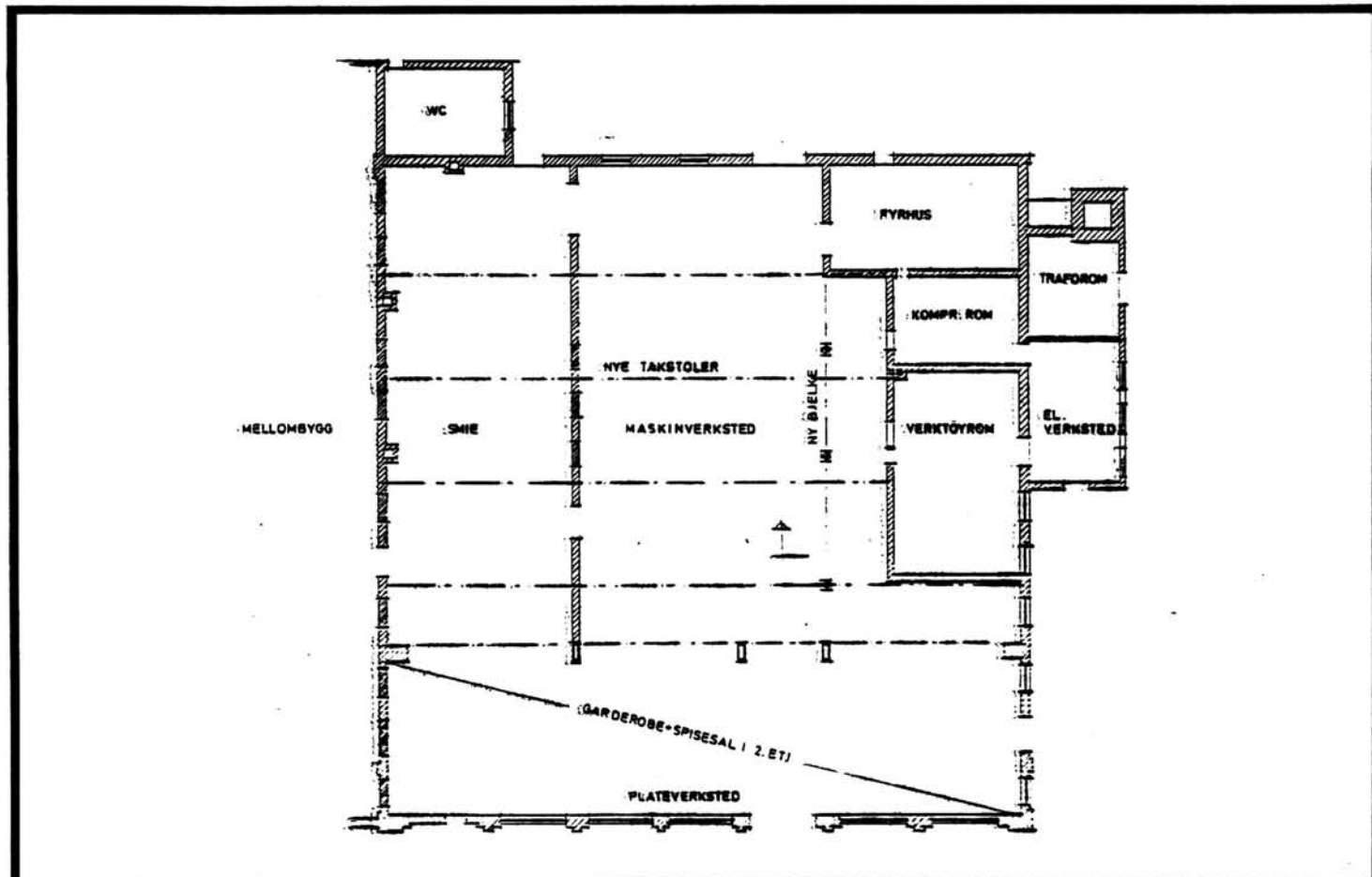
TEGNINGER (ARKIVHENVISNING)	Ak 5519
ELDRE FOTOGRAF.	

ANDRE OPPLYSNINGER	Kaldt lager (F) bygd inntil	UTGITT	DATO	REGISTR.	DATO
					13.8.82
		RETTELSESB- BLAD	NR	INNFØRT DEN	AV
			NR	INNFØRT DEN	AV
NR	INNFØRT DEN		AV		

# NSB · REGISTRERING AV BYGNINGER

Bak/Had 0703.79

NAVN BYGNINGENS ART	VERKSTED HAMAR Maskin- og sveiseverksted	STASJONSNR. (0711)	BYGN.NR. 8
BANESTREKNING	(070 Eidsvoll - Hamar)	KILOMETER 125,70	
KOMMUNE, MATR.NR.	Hamar	GÅRDSNR.	BRUKSNR.
ADRESSE	2300 Hamar	DISTRIKT Hamar	



TEGNINGEN VISER: Endringstegning dat. 19.6.1978

M 1:400

OPPRINNELIG BRUKSFORMÅL	PRIMÆRT Verksted	SEKUNDÆRT	
NÅVÆRENDE BRUKSFORMÅL	PRIMÆRT Verksteder, fyrhus, el.rom	SEKUNDÆRT	ANTALL LEILIGHETER:  ANTALL OVERNATTINGSROM:
FORHOLD TIL ANDRE HUS	Del av anlegg - sammen bygd		
FYSISK MILJØ- SAMMENHENG	By		

VERNEVERDI	<input type="checkbox"/> PRIO- RITERT	BYGNINGEN PRIORITERES SPESIELT SOM BEVA- RINGSOBJEKT (EVT. INTERN NSB-FREDNING)	<input type="checkbox"/> BYGNINGEN ER FREDET I MEDHOLD AV LOV OM KULTURMINNER.
	<input type="checkbox"/> HØY	ENDRINGER SKAL IKKE FORETAS FØR ARKITEKKTTORET HAR GODKJENT PLANENE. DETTE GJELDER OGSÅ UTSKIFTING AV DØRER, VINDUER, KLEDNING, TAKTEKKING OSV.	
	<input checked="" type="checkbox"/> MIDDELS		
	<input type="checkbox"/> LAV	ENDRINGER KAN FORETAS UTEN GODKJENNING FRA ARKITEKKTTORET. DET HENVISES TIL GENE- RELLE RÅD OG RETNINGSLINJER.	
	<input type="checkbox"/> INGEN		

DIMENSJONER	HOVEDTÅL M 39 x 36	BEBYGD AREAL M <sup>2</sup> 1482	ANTALL ETASJER 1,2	BRUTTO GOLVAREAL M <sup>2</sup>
-------------	-----------------------	-------------------------------------	-----------------------	------------------------------------

BYGNINGSDEL	TYPE, KONSTRUKSJON	INSTALLASJON	MERKNAD
FUNDAMENT	1. Fuga gråsteinsmur 2. Betongmur	SKORSTEIN	. STK. 0
KJELLER UNDERETASJE	Oppfylt betong på kult	ELEKTRISITET	Innlagt
YTTERVEGG	Teglmur	OPPVARMING	PRIMÆRT: Olje SEKUNDÆRT:
FASADEKLEDNING	Ingen	VANN	Innlagt
TAKFORM	Saltak	BAD	Innlagt
TAKTEKKING	Profilerte stålplater. (Nytt tak i 1979)	TOALETT	TYPE: WC ANTALL: 11

VINDUER		DEKOR INNSKRIPSJONER	Dekorativt murverk
DØRER	Noen tredører skifta til nye stål dører mot vest. En ny aluminiums- port mot vest	INTERIØR	

BYGGEÅR	ÅR 1899	MERKNAD
TILBYGGING OMBYGGING FLYTTING	ÅR 1959	ENDRING Høyspendtrom tilbygd mot nord. Påbygd 2.etasje over en del av verkstedet. Inneholder møtesal/spise- sal, kontor for klubbformann, garderober m/dusjer og 1 wc. Toalettanlegg på vestveggen. Inneholder 10 wc, dels historiske.

VEDLIKEHOLDS- TILSTAND	TILSTAND: ÅR:	I GOD STAND	BEGYNNENDE FORFALL	FRAMSKREDET FORFALL	RUIN	EVT. FORFALLSÅRSÅK
	1982	X				

FARGESKJEMA	OPPRINNELIG	NAVERENDE	FRAMTIDIG	BYGGHERRER
UTVENDIG VEGG		Ingen (tegl)		NSB
VINDSKIER				ARKITEKT Endr.tegn. 1979:MNAL Fjeldstad og Sølvberg
GERIKTER				BYGGMESTER
VINDUER		Hvite		
DØRER		30D5 Grågrønn		BYGNINGSTYPE
HJØRNEBORD				STILPREG

TEGNINGER (ARKIVHENVISNING)	B 6064 (M-avd, Had)
ELDRE FOTOGRAF.	

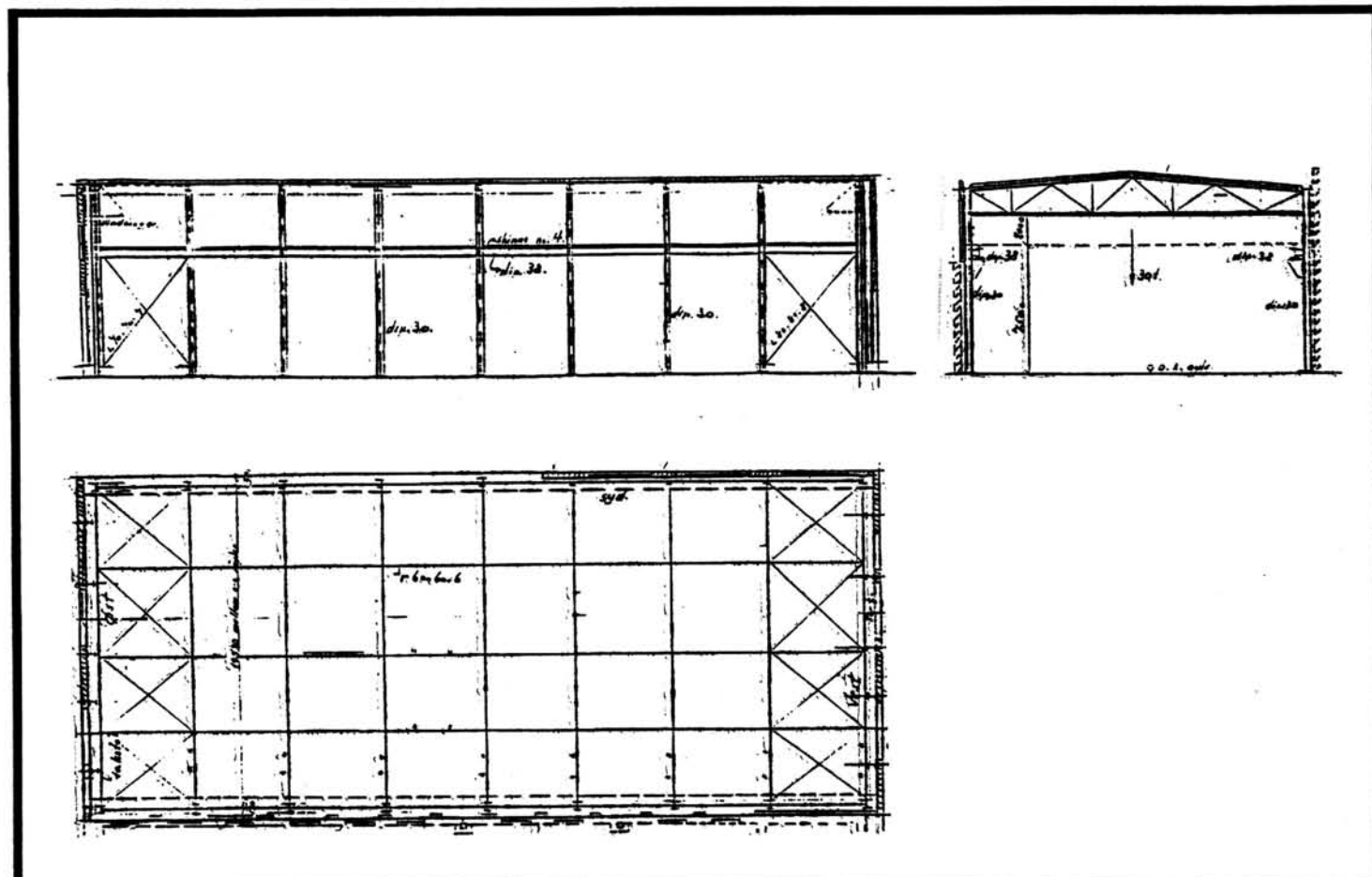
ANDRE OPPLYSNINGER	UTGITT	DATO	REGISTR.	DATO
				13.8.82
	RETTELSES- BLAD	NR	INNFØRT DEN	AV
		NR	INNFØRT DEN	AV
		NR	INNFØRT DEN	AV



# NSB · REGISTRERING AV BYGNINGER

Bak/Had 0703.79

NAVN BYGNINGENS ART	VERKSTED HAMAR Mellombygg	STASJONSNR. (0711)	BYGN.NR. 9
BANESTREKNING	(070 Eidsvoll - Hamar)	KILOMETER 125,70	
KOMMUNE.MATR.NR.	Hamar	GARDSNR.	BRUKSNR.
ADRESSE	2300 Hamar	DISTRIKT Hamar	



TEGNINGEN VISER: Orig.tegn. dat. 24.10.1957

M 1:400

OPPRINNELIG BRUKSFØRMÅL	PRIMÆRT Verksted	SEKUNDÆRT	
NÅVÆRENDE BRUKSFØRMÅL	PRIMÆRT Verksted	SEKUNDÆRT	ANTALL LEILIGHETER: ANTALL OVERNATTINGSROM:
FORHOLD TIL ANDRE HUS	Del av anlegg - sammenbygd		
FYSISK MILJØ- SAMMENHENG	By		

VERNEVERDI	<input type="checkbox"/> PRIO- RITERT	BYGNINGEN PRIORITERES SPESIELT SOM BEVA- RINGSOBJEKT (EVT. INTERN NSB-FREDNING)	<input type="checkbox"/> BYGNINGEN ER FREDET I MEDHOLD AV LOV OM KULTURMINNER
	<input type="checkbox"/> HØY	ENDRINGER SKAL IKKE FORETAS FØR ARKITEKTKONTORET HAR GODKJENT PLANENE. DETTE GJELDER OGSÅ UTSKIFTING AV DØRER, VINDUER, KLEDNING, TAKTEKKING OSV.	
	<input type="checkbox"/> MIDDELS		
	<input checked="" type="checkbox"/> LAV	ENDRINGER KAN FORETAS UTEN GODKJENNING FRA ARKITEKTKONTORET. DET HENVISES TIL GENE- RELLE RÅD OG RETNINGSLINJER.	
	<input type="checkbox"/> INGEN		

DIMENSJONER	HOVED: 1AL M 45,20 x 20	BEBYGD AREAL M <sup>2</sup> 904	ANTALL ETASJER 1	BRUTTO GOLVAREAL M <sup>2</sup>
-------------	----------------------------	------------------------------------	---------------------	------------------------------------

BYGNINGSDEL	TYPE, KONSTRUKSJON	INSTALLASJON	MERKNAD
FUNDAMENT	Betongmur	SKORSTEIN	STK. 0
KJELLER UNDERETASJE	Oppfylt betong på kult	ELEKTRISITET	Innlagt
YTTERVEGG	Betongelementer	OPPVARMING	PRIMÆRT: Olje SEKUNDÆRT:
FASADEKLEDNING	Puss	VANN	Innlagt
TAKFORM	Flatt	BAD	
TAKTEKKING	Papp	TOALETT	TYPE: ANTALL:

VINDUER		DEKOR INNSKRIPSJONER	
DØRER		INTERIØR	Bygd kontorer m.m. inne i hallen

BYGGEÅR	ÅR 1957	MERKNAD
TILBYGGING OMBYGGING FLYTTING	ÅR	ENDRING

VEDLIKEHOLDS- TILSTAND	TILSTAND:	GOD STAND	BEGYNNENDE FORFALL	FRAMSKREDET FORFALL	RUIN	EVT. FORFALLSÅRSÅK
	ÅR:					
	1982	X				

FARGESKJEMA	OPPRINNELIG	NAVERENDE	FRAMTIDIG	BYGGHERRE
UTVENDIG VEGG		Ingen (puss)		NSB
VINDSKIER				ARKITEKT
GERIKTER				BYGGMESTER
VINDUER		Hvite		BYGNINGSTYPE
DØRER		1.30D5 Grågrønn, 2.27C6 Grågrønn		STILPREG
HJØRNEBORD				

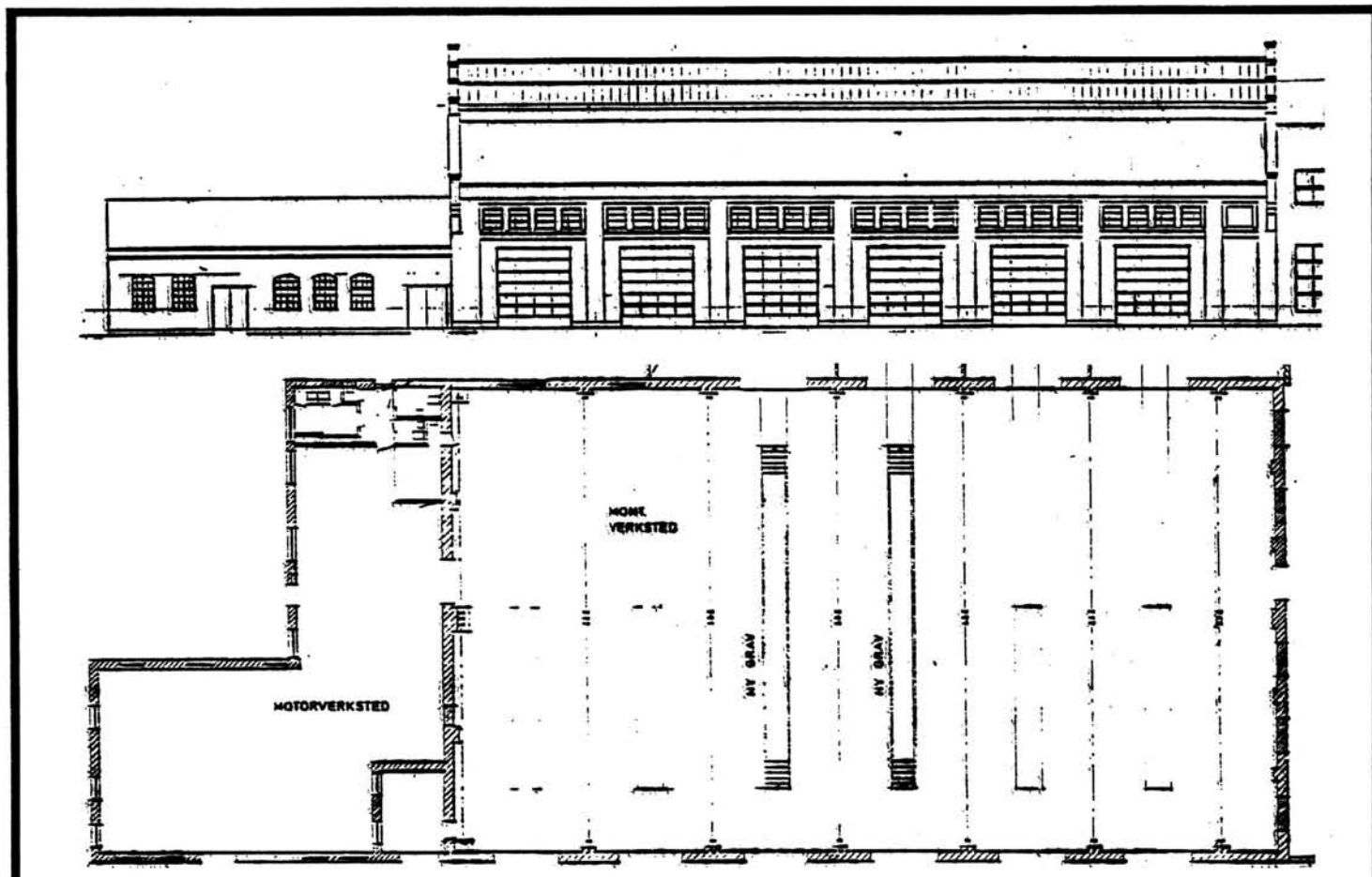
TEGNINGER (ARKIVHENVISNING)	B 3664
ELDRE FOTOGRAF	

ANDRE OPPLYSNINGER	UTGITT	DATO	REGISTR.	DATO
	RETTELSES- BLAD	NR	INNFØRT DEN	AV
		NR	INNFØRT DEN	AV
NR		INNFØRT DEN	AV	

# NSB · REGISTRERING AV BYGNINGER

Bak/Had 0703.79

NAVN BYGNINGENS ART	VERKSTED HAMAR Monteringsverksted	STASJONSNR. (0711)	BYGN. NR. 10
BANESTREKNING	(070 Eidsvoll - Hamar)	KILOMETER 125,70	
KOMMUNE, MATR. NR.	Hamar	GÅRDSNR.	BRUKSNR.
ADRESSE	2300 Hamar	DISTRIKT Hamar	



TEGNINGEN VISER: Endringstegn. dat. 19.6 og 31.10 1978 M 1:400

OPPRINNELIG BRUKSFØRMÅL	PRIMÆRT Verksted	SEKUNDÆRT	
NÅVÆRENDE BRUKSFØRMÅL	PRIMÆRT Verksted	SEKUNDÆRT	ANTALL LEILIGHETER: ANTALL OVERNATTINGSROM:
FORHOLD TIL ANDRE HUS	Del av anlegg - sammenbygd		
FYSISK MILJØ- SAMMENHENG	By		

VERNEVERDI	<input type="checkbox"/>	PRIORITERT	BYGNINGEN PRIORITERES SPESIELT SOM BEVARINGSOBJEKT (EVT. INTERN NSB-FREDNING)	<input type="checkbox"/>	BYGNINGEN ER FREDET I MEDHOLD AV LOV OM KULTURMINNER
	<input type="checkbox"/>	HØY	ENDRINGER SKAL IKKE FORETAS FØR ARKITEKTKONTORET HAR GODKJENT PLANENE. DETTE GJELDER OGSÅ UTSKIFTING AV DØRER, VINDUER, KLEDNING, TAKTEKKING OSV.		
	<input checked="" type="checkbox"/>	MIDDELS			
	<input type="checkbox"/>	LAV	ENDRINGER KAN FORETAS UTEN GODKJENNING FRA ARKITEKTKONTORET. DET HENVISES TIL GENERELLE RÅD OG RETNINGSLINJER.		
	<input type="checkbox"/>	INGEN			

DIMENSJONER	HØVEDMÅL M 46 x 27	BEBYGD AREAL M <sup>2</sup> 1255	ANTALL ETASJER 1	BRUTTO GOLVAREAL M <sup>2</sup>
-------------	-----------------------	-------------------------------------	---------------------	------------------------------------

BYGNINGSDEL	TYPE. KONSTRUKSJON	INSTALLASJON	MERKNAD
FUNDAMENT	Betongmur	SKORSTEIN	STK. 0
KJELLER UNDERETASJE	Oppfylt betong på kult	ELEKTRISITET	Innlagt
YTTERVEGG	Teglmur	OPPVARMING	PRIMÆRT: Olje SEKUNDÆRT:
FASADEKLEDNING	Ingen	VANN	Innlagt
TAKFORM	Saltak	BAD	
TAKTEKKING	1.Profilerte stålplater.2.Glass	TOALETT	TYPE: ANTALL:

VINDUER		DEKOR INNSKRIPSJONER	Dekorativt murverk
DØRER	Nye aluminiumsporter mot øst	INTERIØR	

BYGGÅR	ÅR	MERKNAD
	1919	
TILBYGGING OMBYGGING FLYTTING	ÅR	ENDRING
	1921	2. del bygd.
	1979	Dels ombygget innvendig

VEDLIKEHOLDS- TILSTAND	TILSTAND:	I GOD STAND	BEGYNNENDE FORFALL	FRAMSKREDET FORFALL	RUIN	EVT. FORFALLSÅRSÅK
	ÅR:					
	1982	X				

FARGESKJEMA	OPPRINNELIG	NÅVÆRENDE	FRAMTIDIG	BYGGHERRER
UTVENDIG VEGG		Ingen (tegl)		NSB ARKITEKT
VINDSKIER				Endringer 1979:Arkitekter MNAL Fjeldstad,Sølvberg
GERIKTER				BYGGMESTER
VINDUER		1.Ingen.2.2608		
DØRER		1.30D5 Grågr.2.2608 Gr.3.ingen		BYGNINGSTYPE
HJØRNEBORD				STILPREG

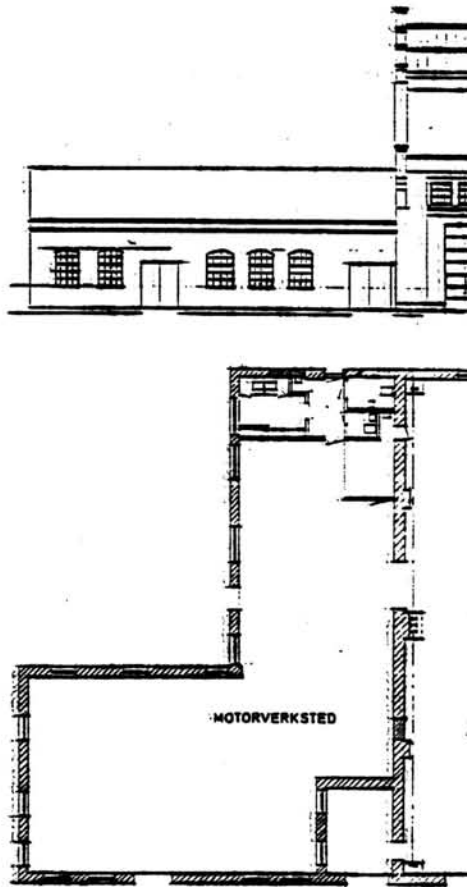
TEGNINGER (ARKIVHENVISNING)	B 6066 og 6071
ELDRE FOTOGRAF.	

ANDRE OPPLYSNINGER	UTGITT	DATO	REGISTR.	DATO	
				13.8.82	
	RETTELSES- BLAD	NR	INNFORT DEN	AV	
		NR	INNFORT DEN	AV	
NR		INNFORT DEN	AV		

# NSB - REGISTRERING AV BYGNINGER

Bak/Had 0703.79

NAVN BYGNINGENS ART	VERKSTED HAMAR Motorverksted	STASJONSNR. (0711)	BYGN.NR. 11
BANESTREKNING	(070 Eidsvoll - Hamar)	KILOMETER 125,70	
KOMMUNE, MATR.NR.	Hamar	GÅRDSNR.	BRUKSNR.
ADRESSE	2300 Hamar	DISTRIKT Hamar	



TEGNINGEN VISER: Endringstegn. dat. 19.6. og 31.10 1978 M 1:400

OPPRINNELIG BRUKSFØRMÅL	PRIMÆRT Verksted Lutkoker	SEKUNDÆRT	
NÅVÆRENDE BRUKSFØRMÅL	PRIMÆRT Verksted Delevaskeri Toaletter	SEKUNDÆRT	ANTALL LEILIGHETER: ANTALL OVERNATTINGSROM:
FORHOLD TIL ANDRE HUS	Del av anlegg - sammenbygd		
FYSISK MILJØ- SAMMENHENG	By		

VERNEVERDI	<input type="checkbox"/>	PRIORITERT	BYGNINGEN PRIORITERES SPESIELT SOM BEVARINGSOBJEKT (EVT. INTERN NSB-FREDNING)	<input type="checkbox"/>	BYGNINGEN ER FREDET I MEDHOLD AV LOV OM KULTURMINNER
	<input type="checkbox"/>	HØY	ENDRINGER SKAL IKKE FORETAS FØR ARKITEKTKONTORET HAR GODKJENT PLANENE. DETTE GJELDER OGSÅ UTSKIFTING AV DØRER, VINDUER, KLEDNING, TAKTEKKING OSV.		
	<input type="checkbox"/>	MIDDELS			
	<input checked="" type="checkbox"/>	LAV	ENDRINGER KAN FORETAS UTEN GODKJENNING FRA ARKITEKTKONTORET. DET HENVISES TIL GENERELLE RÅD OG RETNINGSLINJER.		
	<input type="checkbox"/>	INGEN			

DIMENSJONER	HØVEDÅL M 20 x 28	BEBYGD AREAL M <sup>2</sup> 215	ANTALL ETASJER 1	BRUTTO GOLVAREAL M <sup>2</sup>
-------------	----------------------	------------------------------------	---------------------	------------------------------------

BYGNINGSDEL	TYPE, KONSTRUKSJON	INSTALLASJON	MERKNAD
FUNDAMENT	Betongmur	SKORSTEIN	STK. 0
KJELLER UNDERETASJE	Oppfylt betong på kult	ELEKTRISITET	Innlagt
YTTERVEGG	Teglmur	OPPVARMING	PRIMÆRT: Olje SEKUNDÆRT:
FASADEKLEDNING	1. Ingen 2. Puss	VANN	Innlagt
TAKFORM	Pult-tak	BAD	
TAKTEKING	Profilerte stålplater	TOALETT	TYPE: WC ANTALL: 4

VINDUER		DEKOR INNSKRIPSJONER	
DØRER		INTERIØR	

BYGGEGÅR	ÅR 1929	MERKNAD
TILBYGGING OMBYGGING FLYTTING	ÅR 1979	ENDRING Innreda toaletter

VEDLIKEHOLDSTILSTAND	TILSTAND: ÅR:	I GOD STAND	BEGYNNENDE FORFALL	FRAMSKREDET FORFALL	RUIN	EVT. FORFALLSÅRSÅK
	1982	X				

FARGESKJEMA	OPPRINNELIG	NÅVERENDE	FRAMTIDIG	BYGGHERRE
UTVENDIG VEGG		Ingen (tegl)		NSB
VINDSKIER				ARKITEKT Endring 1979: Ark.MNAL Fjeldstad og Sølvberg.
GERIKTER				BYGGMESTER
VINDUER		1.Ingen.2.30D5 Grågr.3.Hvit		BYGNINGSTYPE
DØRER		1.30D5. 2.21F5 Mørk blå		STILPREG
HJØRNEBORD				

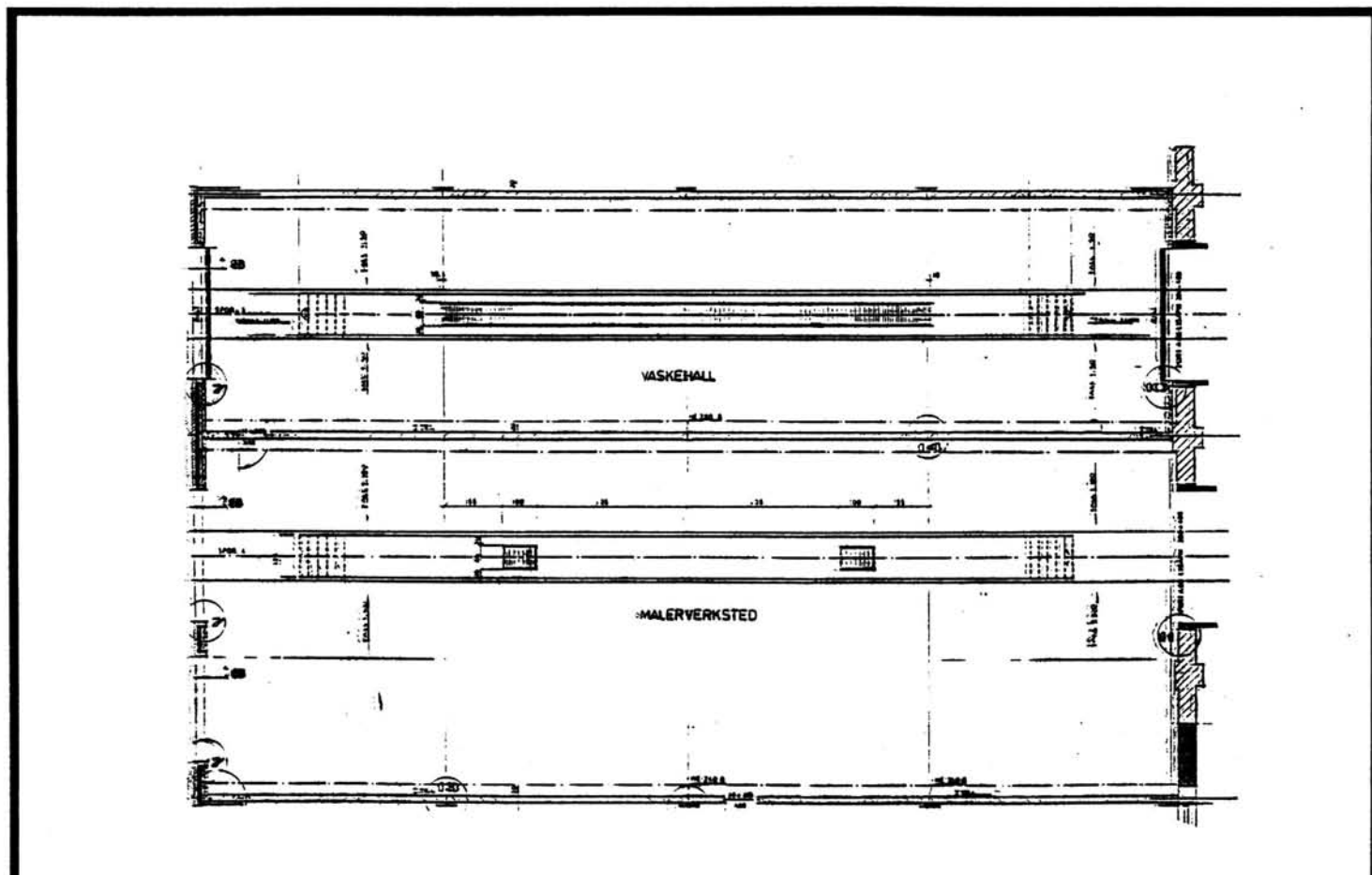
TEGNINGER (ARKIVHENVISNING)	B 6066 og 6071
ELDRE FOTOGRAF.	

ANDRE OPPLYSNINGER	En del av bygningen er fra før verkstedet blei anlagt. Tilhørte tidligere bedrift på stedet.	UTGITT	DATO	REGISTR.	DATO 13.8.83
		RETTELSES- BLAD	NR	INNFØRT DEN	AV
			NR	INNFØRT DEN	AV
		NR	INNFØRT DEN	AV	

# NSB - REGISTRERING AV BYGNINGER

Bak/Had 0703.79

NAVN BYGNINGENS ART	VERKSTED HAMAR Vaskehall og malerverksted	STASJONSNR. (0711)	BYGN.NR. 12
BANESTREKNING	(070 Eidsvoll - Hamar)	KILOMETER 125,73	
KOMMUNE.MATR.NR.	Hamar	GARDSNR.	BRUKSNR.
ADRESSE	2300 Hamar	DISTRIKT Hamar	



TEGNINGEN VISER: Originaltegning dat. 12.9.1977 M 1:200

OPPRINNELIG BRUKSFØRMÅL	PRIMÆRT Vaskehall Malerverksted	SEKUNDÆRT	
	NÅVÆRENDE BRUKSFØRMÅL	PRIMÆRT Vaskehall Malerverksted	SEKUNDÆRT
FORHOLD TIL ANDRE HUS	Del av anlegg - sammenbygd		
FYSISK MILJØ- SAMMENHENG	By		

VERNEVERDI	<input type="checkbox"/> PRIO- RITERT	BYGNINGEN PRIORITERES SPESIELT SOM BEVA- RINGSOBJEKT (EVT. INTERN NSB-FREDNING)	<input type="checkbox"/> BYGNINGEN ER FREDET I MEDHOLD AV LOV OM KULTURMINNER
	<input type="checkbox"/> HØY	ENDRINGER SKAL IKKE FORETAS FØR ARKITEKTKONTORET HAR GODKJENT PLANENE. DETTE GJELDER OGSÅ UTSKIFTING AV DØRER, VINDUER, KLEDNING, TAKTEKKING OSV.	
	<input type="checkbox"/> MIDDELS		
	<input checked="" type="checkbox"/> LAV	ENDRINGER KAN FORETAS UTEN GODKJENNING FRA ARKITEKTKONTORET. DET HENVISES TIL GENE- RELLE RÅD OG RETNINGSLINJER.	
	<input type="checkbox"/> INGEN		

DIMENSJONER	HOVEDÅL M	28,2 x 17,94	BEBYGD AREAL M <sup>2</sup>	506	ANTALL ETASJER	1	BRUTTO GOLVAREAL M <sup>2</sup>
-------------	-----------	--------------	-----------------------------	-----	----------------	---	---------------------------------

BYGNINGSDEL	TYPE.KONSTRUKSJON	INSTALLASJON	MERKNAD
FUNDAMENT	Betongmur	SKORSTEIN	STK. 0
KJELLER UNDERETASJE	Oppfylt betong på kult	ELEKTRISITET	Innlagt
YTTERVEGG	Stålsøyler, utmurt med Leca-blokker	OPPVARMING	PRIMÆRT: Olje SEKUNDÆRT:
FASADEKLEDNING	1.Puss 2.Asbestsemenplater. 3.Tegl	VANN	Innlagt
TAKFORM	Saltak	BAD	
TAKTEKKING	Profilerte stålplater	TOALETT	TYPE: ANTALL:

VINDUER		DEKOR INNSKRIPSJONER	
DØRER		INTERIØR	

BYGGEÅR	AR	MERKNAD
	1979	
TILBYGGING OMBYGGING FLYTTING	AR	ENDRING

VEDLIKEHOLDS- TILSTAND	TILSTAND:	1 GOD STAND	BEGYNNENDE FORFALL	FRAMSKREDET FORFALL	RUIN	EVT. FORFALLSÅRSÅK
	AR:					
	1982	X				

FARGESKJEMA	OPPRINNELIG	NÅVÆRENDE	FRAMTIDIG	BYGGHERRE
UTVENDIG VEGG		Ingen		NSB
VINDSKIER		Sorte		ARKITEKT Arkitekter MNAL
GERIKTER				Fjeldstad og Sølvberg
VINDUER				BYGGMESTER
DØRER		1.20E4 Sort-blå.2.Ingen.		BYGNINGSTYPE
HJØRNEBORD				STILPREG

TEGNINGER (ARKIVHENVISNING)	B 5734
ELDRE FOTOGRAF.	


ANDRE OPPLYSNINGER	UTGITT	DATO	REGISTR.	DATO	
				13.8.82	
	RETTELSES- BLAD	NR	INNFØRT DEN	AV	
		NR	INNFØRT DEN	AV	
NR		INNFØRT-DEN	AV		



# NSB · REGISTRERING AV BYGNINGER

Bak/Had 0703.79

NAVN BYGNINGENS ART	VERKSTED HAMAR Snekkerverksted	STASJONSNR. (0711)	BYGN.NR. 14
BANESTREKNING	(070 Eidsvoll - Hamar)	KILOMETER 125,75	
KOMMUNE.MATR.NR.	Hamar	GARDSNR.	BRUKSNR.
ADRESSE	2300 Hamar	DISTRIKT Hamar	



TEGNINGEN VISER: Tegning dat. 21.6.1912

M 1:400

OPPRINNELIG BRUKSFØRMÅL	PRIMÆRT Verksted	SEKUNDÆRT	
NAVÆRENDE BRUKSFØRMÅL	PRIMÆRT Verksted Verktøyrom Vaske og spisesal	SEKUNDÆRT	ANTALL LEILIGHETER: ANTALL OVERNATTINGSROM:
FORHOLD TIL ANDRE HUS	Del av anlegg - frittstående		
FYSISK MILJØ- SAMMENHENG	By		

VERNEVERDI	<input type="checkbox"/>	PRIORITERT	BYGNINGEN PRIORITERES SPESIELT SOM BEVARINGSOBJEKT (EVT. INTERN NSB-FREDNING)	<input type="checkbox"/>	BYGNINGEN ER FREDET I MEDHOLD AV LOV OM KULTURMINNER
	<input checked="" type="checkbox"/>	HØY	ENDRINGER SKAL IKKE FORETAS FØR ARKITEKTKONTORET HAR GODKJENT PLANENE. DETTE GJELDER OGSÅ UTSKIFTING AV DØRER, VINDUER, KLEDNING, TAKTEKKING OSV.		
	<input type="checkbox"/>	MIDDELS			
	<input type="checkbox"/>	LAV	ENDRINGER KAN FORETAS UTEN GODKJENNING FRA ARKITEKTKONTORET. DET HENVISES TIL GENERELLE RÅD OG RETNINGSLINJER.		
<input type="checkbox"/>	INGEN				

DIMENSJONER	HOVEDMÅL M 36 x 31	BEBYGD AREAL M <sup>2</sup> 1223	ANTALL ETASJER 1	BRUTTO GOLVAREAL M <sup>2</sup>
-------------	-----------------------	-------------------------------------	---------------------	------------------------------------

BYGNINGSDEL	TYPE, KONSTRUKSJON	INSTALLASJON	MERKNAD
FUNDAMENT	1.Fuga gråsteinsmur 2.Betongmur	SKORSTEIN	STK 0
KJELLER UNDERETASJE	1.Kryperom, trebjelkelag 2.Oppfylt betong på kult	ELEKTRISITET	Innlagt
YTTERVEGG	Teglmur	OPPVARMING	PRIMÆRT: Olje SEKUNDÆRT:
FASADEKLEDNING	Ingen	VANN	Innlagt
TAKFORM	Saltak	BAD	TYPE:
TAKTEKKING	1.Bølgeblikk 2.Glass	TOALETT	ANTALL:

VINDUER		DEKOR INNSKRIPSJONER	Dekorativt murverk Gavl-vinduer
DØRER	Nye panelte dører(porter)	INTERIØR	Flott takkonstruksjon i tre. Bygd kontorbu

BYGGEÅR	AR 1899	MERKNAD
TILBYGGING OMBYGGING FLYTTING	AR	ENDRING Lite tilbygg mot nord

VEDLIKEHOLDS- TILSTAND	TILSTAND:	I GOD STAND	BEGYNNENDE FORFALL	FRAMSKREDET FORFALL	RUIN	EVT. FORFALLSÅRSÅK
	AR:					
	1982		X			Dårlig tak

FARGESKJEMA	OPPRINNELIG	NAVÆRENDE	FRAMTIDIG	BYGGHERRE
UTVENDIG VEGG		Ingen (tegl)		NSB
VINDSKIER				ARKITEKT
GERIKTER				BYGGMESTER
VINDUER		Ingen		BYGNINGSTYPE
DØRER		30D5 Grågrønn		STILPREG
HJØRNEBORD				

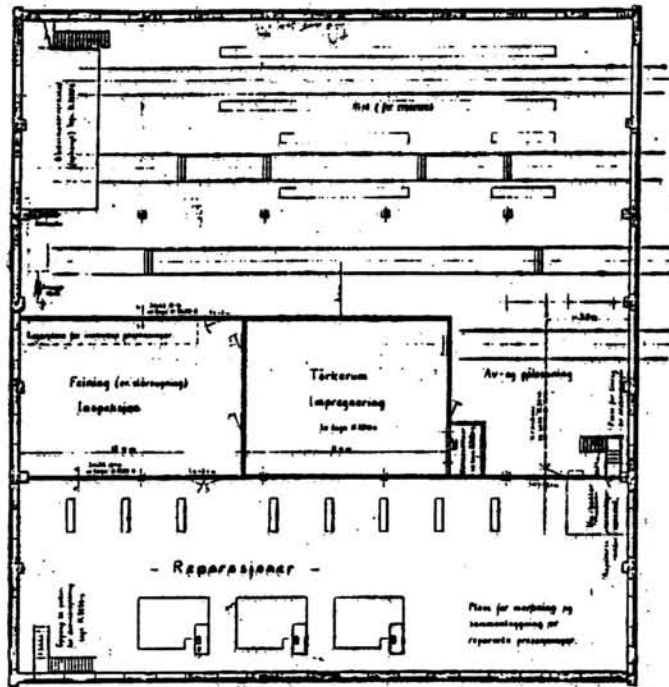
TEGNINGER (ARKIVHENVISNING)	B 186
ELDRE FOTOGRAF.	

ANDRE OPPLYSNINGER	UTGITT	DATO	REGISTR.	DATO
				13.8.82
	RETTELSESB- BLAD	NR	INNFØRT DEN	AV
		NR	INNFØRT DEN	AV
		NR	INNFØRT DEN	AV

# NSB · REGISTRERING AV BYGNINGER

Bak/Had 0703.79

NAVN BYGNINGENS ART	VERKSTED HAMAR Presenningsverksted	STASJONSNR. (0711)	BYGN.NR. 16
BANESTREKNING	(070 Eidsvoll - Hamar)	KILOMETER 125,81	
KOMMUNE.MATR.NR.	Hamar	GARDSNR.	BRUKSNR.
ADRESSE	2300 Hamar	DISTRIKT Hamar	



TEGNINGEN VISER: Tegning dat. 9.12.1933

M 1:400

OPPRINNELIG BRUKSFORMÅL	PRIMÆRT Verksted	SEKUNDÆRT	
NÅVÆRENDE BRUKSFORMÅL	PRIMÆRT Verksted	SEKUNDÆRT	ANTALL LEILIGHETER: ANTALL OVERNATTINGSROM:
FORHOLD TIL ANDRE HUS	Del av anlegg - sammenbygd		
FYSISK MILJØ- SAMMENHENG	By		

VERNEVERDI	<input type="checkbox"/> PRIO- RITERT	BYGNINGEN PRIORITERES SPESIELT SOM BEVA- RINGSOBJEKT (EVT. INTERN NSB-FREDNING)	<input type="checkbox"/> BYGNINGEN ER FREDET I MEDHOLD AV LOV OM KULTURMINNER
	<input checked="" type="checkbox"/> HØY	ENDRINGER SKAL IKKE FORETAS FØR ARKITEKTKONTORET HAR GODKJENT PLANENE. DETTE GJELDER OGSÅ UTSKIFTING AV DØRER, VINDUER, KLEDNING, TAKTEKKING OSV.	
	<input type="checkbox"/> MIDDELS		
	<input type="checkbox"/> LAV	ENDRINGER KAN FORETAS UTEN GODKJENNING FRA ARKITEKTKONTORET. DET HENVISES TIL GENE- RELLE RÅD OG RETNINGSLINJER.	
	<input type="checkbox"/> INGEN		

DIMENSJONER	HØVED'ÅL M 36 x 34	BEBYGD AREAL M <sup>2</sup> 1224	ANTALL ETASJER 1	BRUTTO GOLVAREAL M <sup>2</sup>
-------------	-----------------------	-------------------------------------	---------------------	------------------------------------

BYGNINGSDEL	TYPE. KONSTRUKSJON	INSTALLASJON	MERKNAD
FUNDAMENT	Fuga gråsteinsmur	SKORSTEIN	STK. 0
KJELLER UNDERETASJE	Oppfylt betong på kult	ELEKTRISITET	Innlagt
YTTERVEGG	Teglmur	OPPVARMING	PRIMÆRT: Olje SEKUNDÆRT:
FASADEKLEDNING	Ingen	VANN	Innlagt
TAKFORM	Saltak	BAD	
TAKTEKKING	Papp	TOALETT	TYPE: ANTALL:

VINDUER		DEKOR INNSKRIPSJONER	Dekorativt murverk Gavlvinduer
DØRER		INTERIØR	

BYGGEÅR	ÅR 1915	MERKNAD
TILBYGGING OMBYGGING FLYTTING	ÅR	ENDRING

VEDLIKEHOLDS- TILSTAND	TILSTAND: ÅR:	I GOD STAND	BEGYNNENDE FORFALL	FRAMSKREDET FORFALL	RUIN	EVT. FORFALLSÅRSÅK
	1982		X			Dårlig tak

FARGESKJEMA	OPPRINNELIG	NAVERENDE	FRAMTIDIG	BYGGHERRE
UTVENDIG VEGG		Ingen		NSB
VINDSKIER				ARKITEKT
GERIKTER				BYGGMESTER
VINDUER		1.10C5/10D6 Grå-br.-rød.2.Ingen		BYGNINGSTYPE
DØRER		30D5 Grågrønn		STILPREG
HJØRNEBORD				


TEGNINGER (ARKIVHENVISNING)	H. 3237-2 og H. 1736
ELDRE FOTOGRAF.	

ANDRE OPPLYSNINGER	UTGITT	DATO	REGISTR.	DATO 13.8.82
	RETTELSE- BLAD	NR	INNFØRT DEN	AV
		NR	INNFØRT DEN	AV
		NR	INNFØRT DEN	AV

# NSB · REGISTRERING AV BYGNINGER

Bak/Hæd 0703.79

NAVN BYGNINGENS ART	VERKSTED HAMAR Presenningstørke	STASJONSNR. (0711)	BYGN.NR. 17
BANESTREKNING	(070 Eidsvoll - Hamar)	KILOMETER 125,84	
KOMMUNE.MATR.NR.	Hamar	GÅRDSNR.	BRUKSNR.
ADRESSE	2300 Hamar	DISTRIKT Hamar	



TEGNINGEN VISER:

OPPRINNELIG BRUKSFORMAL	PRIMÆRT Presenningstørke Salmakerverksted	SEKUNDÆRT	
NAVÆRENDE BRUKSFORMAL	PRIMÆRT Presenningstørke Salmakerverksted	SEKUNDÆRT	ANTALL LEILIGHETER: ANTALL OVERNATTINGSROM:
FORHOLD TIL ANDRE HUS	Del av anlegg - sammenbygd		
FYSISK MILJØ- SAMMENHENG	By		

VERNEVERDI	<input type="checkbox"/> PRIO- RITERT	BYGNINGEN PRIORITERES SPESIELT SOM BEVA- RINGSOBJEKT (EVT. INTERN NSB-FREDNING)	<input type="checkbox"/> BYGNINGEN ER FREDET I MEDHOLD AV LOV OM KULTURMINNER
	<input type="checkbox"/> HØY	ENDRINGER SKAL IKKE FORETAS FØR ARKITEKTKONTORET HAR GODKJENT PLANENE. DETTE GJELDER OGSÅ UTSKIFTING AV DØRER, VINDUER, KLEDNING, TAKTEKKING OSV.	
	<input checked="" type="checkbox"/> MIDDELS		
	<input type="checkbox"/> LAV	ENDRINGER KAN FORETAS UTEN GODKJENNING FRA ARKITEKTKONTORET. DET HENVISES TIL GENE- RELLE RÅD OG RETNINGSLINJER.	
<input type="checkbox"/> INGEN			

DIMENSJONER	HOVEDÅL M 17 x 14	BEBYGD AREAL M <sup>2</sup> 238	ANTALL ETASJER 1, 2	BRUTTO GOLVAREAL M <sup>2</sup>
-------------	----------------------	------------------------------------	------------------------	---------------------------------

BYGNINGSDEL	TYPE. KONSTRUKSJON	INSTALLASJON	MERKNAD
FUNDAMENT	Betongmur	SKORSTEIN	STK. 0
KJELLER UNDERETASJE	Oppfylt, betong på kult	ELEKTRISITET	Innlagt
YTTERVEGG	Teglmur	OPPVARMING	PRIMÆRT: Olje SEKUNDÆRT:
FASADEKLEDNING	1. Ingen 2. Puss	VANN	Innlagt
TAKFORM	Saltak	BAD	
TAKTEKKING	Papp	TOALETT	TYPE: ANTALL:

VINDUER		DEKOR INNSKRIPSJONER	
DØRER		INTERIØR	

BYGGEÅR	ÅR 1938	MERKNAD
TILBYGGING OMBYGGING FLYTTING	ÅR	ENDRING

VEDLIKEHOLDS- TILSTAND	TILSTAND: ÅR:	I GOD STAND	BEGYNNENDE FORFALL	FRAMSKREDET FORFALL	RUIIN	EVT. FORFALLSÅRSÅK
	1982	X				

FARGESKJEMA	OPPRINNELIG	NAVÆRENDE	FRAMTIDIG	BYGGHERRE
UTVENDIG VEGG		Ingen (tegl)		NSB
VINDSKIER				ARKITEKT
GERIKTER				BYGGMESTER
VINDUER		Ingen		BYGNINGSTYPE
DØRER		30D5 Grågrønn		STILPREG
HJØRNEBORD				

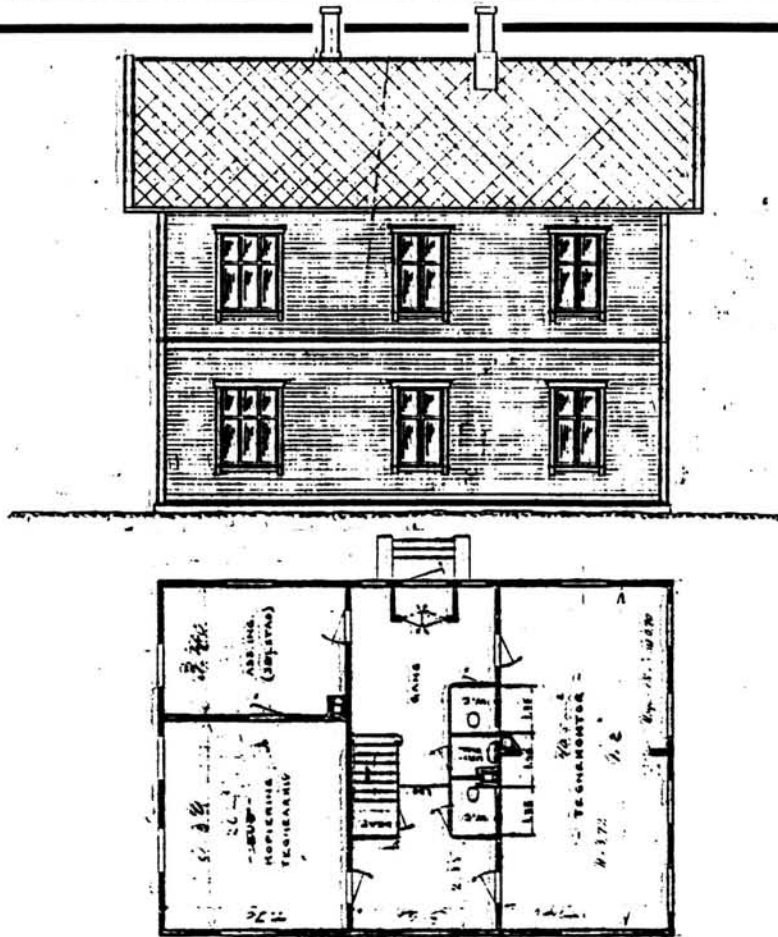
TEGNINGER (ARKIVHENVISNING)	
ELDRE FOTOGRAF.	

ANDRE OPPLYSNINGER	Delvis 2. etasje med salmakerverksted.	UTGITT	DATO	REGISTR.	DATO
					13.8.82
		RETTELSES- BLAD	NR	INNFORT DEN	AV
			NR	INNFORT DEN	AV

# NSB · REGISTRERING AV BYGNINGER

Bak/Had 0703.79

NAVN BYGNINGENS ART	VERKSTED HAMAR Kontorbygning	STASJONSNR. (0711)	BYGN.NR. 2
BANESTREKNING	(070 Eidsvoll - Hamar)	KILOMETER 125,63	
KOMMUNE.MATR.NR.	Hamar	GÅRDSNR.	BRUKSNR.
ADRESSE	2300 Hamar	DISTRIKT Hamar	



TEGNINGEN VISER: Tegning datert 3.10.1930. M 1:200

OPPRINNELIG BRUKSFORMAL	PRIMÆRT Stasjonsbygning/ distriktsadministrasjon	SEKUNDÆRT	
NAVÆRENDE BRUKSFORMAL	PRIMÆRT Kontorbygning	SEKUNDÆRT	ANTALL LEILIGHETER: ANTALL OVERNATTINGSROM:
FORHOLD TIL ANDRE HUS	Del av anlegg - frittstående		
FYSISK MILJØ- SAMMENHENG	By		

VERNEVERDI	<input type="checkbox"/> PRIO- RITERT	BYGNINGEN PRIORITERES SPESIELT SOM BEVA- RINGSOBJEKT (EVT. INTERN NSB-FREDNING)	<input type="checkbox"/> BYGNINGEN ER FREDET I MEDHOLD AV LOV OM KULTURMINNER
	<input type="checkbox"/> HØY	ENDRINGER SKAL IKKE FORETAS FØR ARKITEKTKONTORET HAR GODKJENT PLANENE. DETTE GJELDER OGSÅ UTSKIFTING AV DØRER, VINDUER, KLEDNING, TAKTEKKING OSV.	
	<input checked="" type="checkbox"/> MIDDELS		
	<input type="checkbox"/> LAV	ENDRINGER KAN FORETAS UTEN GODKJENNING FRA ARKITEKTKONTORET. DET HENVISES TIL GENE- RELLE RÅD OG RETNINGSLINJER.	
	<input type="checkbox"/> INGEN		

DIMENSJONER	HOVED'ÅL M 13,5 x 9,5	BEBYGD AREAL M <sup>2</sup> 153	ANTALL ETASJER 2	BRUTTO GOLVAREAL M <sup>2</sup>
-------------	--------------------------	------------------------------------	---------------------	------------------------------------

BYGNINGSDEL	TYPE, KONSTRUKSJON	INSTALLASJON	MERKNAD
FUNDAMENT	1.Fuga gråsteinsmur 2.Betongmur	SKORSTEIN	STK. 1
		ELEKTRISITET	Innlagt
KJELLER UNDERETASJE	Kjeller, trebjelkelag	OPPVARMING	PRIMÆRT: Elektrisk SEKUNDÆRT:
YTTERVEGG	1.Laft 2.Bindingsverk	VANN	Innlagt
FASADEKLEDNING	Liggende panel, staffpanel	BAD	
TAKFORM	Saltak	TOALETT	TYPE: WC+ 1 urinal
TAKTEKKING	1.Skifer "fasett" 2. Betongtakstein		ANTALL: 3

VINDUER	Skifta i eldre del ved flytting	DEKOR INNSKRIPSJONER	Profilerte sperreender og konsoller
DØRER	Skifta til panelte med glassfelt	INTERIØR	Platekledt

BYGGEÅR	ÅR	MERKNAD
TILBYGGING OMBYGGING FLYTTING	1957	Tilbygg mot vest Tidligere stasjons- eller distriktsadministrasjonsbygning på Hamar. Flytta fra stasjonsområdet.

VEDLIKEHOLDS- TILSTAND	TILSTAND:	I GOD STAND	BEGYNNENDE FORFALL	FRAMSKREDET FORFALL	RUIN	EVT. FORFALLSÅRSÅK
	ÅR:		X			Setninger i Sør-fasade. Dårlig vedlikehold(vinduer,maling). Kald.
	1982					

FARGESKJEMA	OPPRINNELIG	NAVÆRENDE	FRAMTIDIG	BYGGHERRE
UTVENDIG VEGG		4-5B6 Grå-gul-oransje		NSB
VINDSKIER		8D8 Rødbrun		ARKITEKT
GERIKTER		4-5B6		BYGGMESTER
VINDUER		8D8		BYGNINGSTYPE
DØRER		Klar lakk		STILPREG
HJØRNEBORD		4-5B6		

TEGNINGER (ARKIVHENVISNING)	H.3002.2 B1 231 (mappe Ak -11286)
ELDRE FOTOGRAF.	

ANDRE OPPLYSNINGER	Hamar's første stasjonsbygning ?	UTGITT	DATO	REGISTR.	DATO
					13.8.82
		RETTELSES- BLAD	NR	INNFØRT DEN	AV
			NR	INNFØRT DEN	AV
NR	INNFØRT DEN		AV		





Jembaneverket  
Biblioteket



\*12TU00175\*

200000022212