
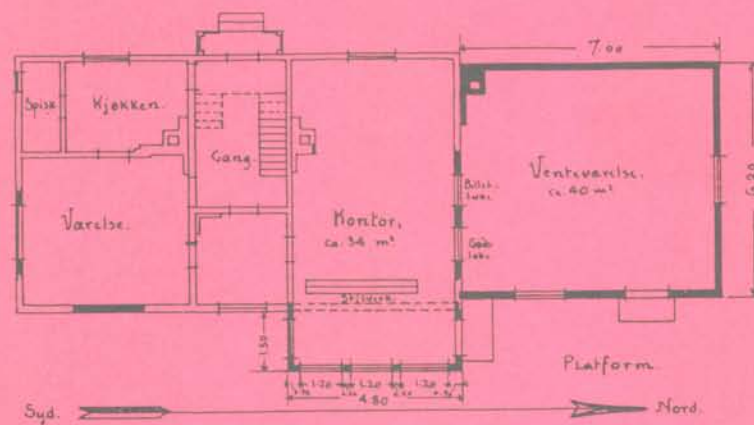


Bygningsregistrering

NSB Arkitektkontoret



FASADE MOT PLATFORMEN.



Trondheim distrikt

Trondheim - Størenbanen



NSBs Bygningsregistrering

TRONDHEIM DISTRIKT

TRONDHEIM - STØRENBANEN

(med Trondheim st. og Marienborg)

NSB Arkitektkontoret

Aasmund Dahl
Overarkitekt

Utgitt desember 1992


NSB Arkitektkontoret

100

100

09/11/20

INNHOOLD	side
Stasjoner på strekningen	2
Strekningsoversikt	3
Opplegg og bruk	4
Trondheim - Størenbanen	
Hvordan banen ble til	
Aktitekt og byggestil	
Det opprinnelige byggeprogrammet	
Hva står i dag?	
Noen bygninger oppført etter åpningen	
Registreringsskjema	



STASJONENE PÅ STREKNINGEN:


<u>Stasjon</u>	<u>km</u>
Støren	501
Hovin	507
Lundamo	514
Ler	520
Kvål	525
Søberg	528
Melhus	532
Nypan	537
Heimdal	541
Selsbakk	546
Stavne	549
Skansen	551
Trondheim	552

Marienburg Jernbaneområde

Marienburg Gartneri

Trondheimsrutene Cecilienborg

Verkstedet Marienburg



O P P L E G G O G B R U K

OM PROSJEKTET

I 1978 ble arbeidet med registrering av NSB's ca 5 000 bygninger påbegynt. En begrenset bygningsfortegnelse fra begynnelsen av 1950-årene var ikke blitt ajourført og manglet elementære opplysninger om den enkelte bygning.

Registreringsarbeidet har vært drevet i NSB's regi, men har delvis vært finansiert av Sekretariatet for registrering av faste kulturminner i Norge. Dette sekretariatet administrerer en omfattende registrering av samtlige bygninger oppført før 1900 i landet. NSB's arkitektkontor har administrert registreringsprosjektet mens frilanstilknyttede arkitekter har utført registreringen.

REGISTRERINGENS FORMÅL

Formålet med registreringen har vært:

1. Å bygge opp et forbrukervennlig register over samtlige bygninger i NSB til bruk i forvaltningen. Det skal gis grunnleggende data om samtlige bygninger samt allsidige opplysninger om et utvalg av bygningene. Registeret er bygd opp for seinere bruk av EDB til lagring og ajourføring.
2. Å sikre en forsvarlig behandling av bygningsmassen ved ombygginger, tilbygg og vedlikehold, gjennom bl.a. en sortering av bygningene med hensyn til saksbehandling.
3. Å legge grunnlaget for at NSB kan utforme en egen politikk i vernespørsmål. I en tid der verneinteressene fokuseres på NSB's bygningsmasse, samtidig som NSB står foran en omfattende sanering av egne bygninger, er det nødvendig å finne fram til et velbegrunnet utvalg av verneobjekter.

OPPLEGG OG INNLEDNING

Registreringen er presentert distrikt- og strekningsvis. Hver strekning er igjen inndelt etter mønsteret:

Stasjon - mellomstasjon - stasjon - osv., slik at hver stasjon og hver mellomstrekning utgjør en enhet (forøvrig identisk med opplegget i stortingsmelding nr. 10 (1979-80) "Fortegnelse over statens eiendommer").

Registreringen er utført på 2 nivåer:

1. Oversiktsregistrering med grunnleggende opplysninger om samtlige NSB-bygninger.
2. Detaljregistrering av et utvalg av bygningene.

Bygningene som detaljregistreres er valgt ut etter følgende kriterier:

1. Samtlige bygninger oppført før 1900.
2. Bygninger oppført etter 1900 med unntak av plattformskur, trallebuer, materialbuer, hvilebuer, spor-skiftekiosker, utedoer, pumpehus, uthus til vokterboliger, CTC-hus samt mindre verksteder, garasjer, lagerbygninger o.l.
3. Dersom bygningen som nevnt ovenfor er av spesiell arkitektonisk eller antikvarisk interesse, eller inngår som en del av et arkitektonisk helhetlig anlegg, er de imidlertid likevel medtatt.

Hver stasjon/mellomstrekning har således følgende innhold:

1. Oversiktskjema med opplysninger om samtlige bygninger på stasjonen/mellomstrekningen.
2. Situasjonsplan for identifikasjon av bygningene (gjelder for stasjoner og større anlegg på mellomstrekningene).
3. Detaljregistreringsskjemaer der dette er aktuelt.

Bygg av spesiell forsvarsmessig betydning er holdt utenfor registreringen.

AJOURFØRING

Ajourføring av registreringene kan for de større bygningenes vedkommende skje ved eiendomsinformasjon som allerede flyter gjennom NSB. Når det gjelder mindre bygninger som buer, skur, uthus osv. må ajourføringen skje ved periodisk gjennomgang av denne bygningsmassen i samarbeid med de lokale baneavdelingene.

Ajourføringen vil bli formidlet både gjennom utgivelse av rettelsesblad og ved nyoptrykk av hefter i sin helhet.

KOMMENTARER TIL ENKELTE AV DETALJREGISTRERINGSSKJEMAETS RUBRIKKER

Banestrekning

Inndeling og nummerering er gjennomført i henhold til trykk 802, rettelsesblad nr. 2 (1. jan. 1982).

Stasjonsnummer

Stasjonsnummer er også hentet fra trykk 802.

Bygningsnummer

Bygningsnummeret er en for denne registreringen intern, fortløpende nummerering for hver stasjon/anlegg, for lettere å kunne sammenholde oversiktsregistrering, situasjonsplan og detaljregistreringer.

Fotografier

Datering for fotografiene sammenfaller med registreringsdato dersom ikke noe annet er nevnt.

Tegning

Ved valg av tegning er det i største mulig grad forsøkt å finne fram til opprinnelig tegning. Unntak fra dette har vært gjort der seinere ombygginger/tilbygginger har forandret bygningsformen totalt. Ajourførte tegninger for de fleste NSB-bygninger finnes i distriktene og/eller baneavdelingens arkitektkontor i Had.

Verneverdi

Fastsettelse av verneverdi har skjedd på fritt, faglig grunnlag av registratorene i samarbeid med arkitektkontoret. De viktigste kriteriene har i prioritert rekkefølge vært:

1. Bygningshistorisk/arkitekturhistorisk verdi i landsmålestokk, om bygningen er banebrytende/representativ for en spesiell byggeskikk.
2. Jernbanehistorisk verdi og plassering. Om bygningen har en funksjon som forteller noe om jernbaneteknologien og historien.
3. Bygningens plass i lokalhistorien.

I tillegg er det tatt hensyn til:

4. Om bygningen fortsatt har et opprinnelig utseende
5. Bygningens verdi som del av et helhetlig anlegg.

I rubrikkene for verneverdi er det innlagt rutiner for saksbehandling for å fremme et arkitektonisk og anti-kvarisk forsvarlig behandling ved ombygginger osv. Som det framgår av teksten i rubrikkene skjer dette ved en sortering av bygningene i 2 kategorier. Ved bygninger med høy og middels verneverdi skal arkitektkontoret godkjenne slike endringer.

Det må presiseres at hensikten med å angi verneverdi i første rekke har vært å sikre en fagmessig behandling og vern av bygninger som fortsatt skal være i bruk. Høy middels verneverdi betyr at bygningen er vurdert å ha så høy arkitektonisk og kulturhistorisk verdi at endringer av planer, utskifting av vinduer, dører, taktekking m.m. må utføres med nødvendig faglig assistanse.

Rubrikken for prioritering ("prioritert") er innført for å muliggjøre utvelgelse av et mindre antall bygninger som spesielt verneverdige. Etersom NSB's bygninger ofte ble oppført i serier kan det f.eks. være aktuelt å velge ut en av flere like for bevaring. Ved utfylling av denne rubrikken har det, der det har vært mulig, vært tatt sidehensyn til bygningens framtidige bruksmulighet.

Klassifisering som "prioritert" innebærer ikke formell fredning etter Lov om kulturminner. Hovedadministrasjonen kan i spesielle tilfeller også innvilge rivingstillatelse for slike bygninger, dersom f.eks. andre bygninger av samme type kan bevares i stedet.

Fargeskjema

Fargene er angitt med kodebetegnelse etter boka "Farver i farver", Politikens forlag, København 1974. Fargene er i tillegg angitt med fargebetegnelse.

Tegninger (Arkivhenvisning)

For tegninger som befinner seg i NSB's forskjellige arkiver opptrer følgende forkotelser:

A		
AK		
BD	Arkitektkontorets tegningsarkiv, Had	
Bl		
BdB	Bergen distrikt	Baneavd. arkiv
DdB	Drammen distrikt	" "
B		
HdB	Hamar distrikt	" "
KdB	Kristiansand distr.	" "
NdB	Narvik distrikt	" "
OdB	Oslo distrikt	" "
SdB	Stavanger distr.	" "
TdB	Trondheim distr.	" "

TRONDHEIM-STØRENBANENS BYGNINGER

STREKNINGSOVERSIKT

Strekning	Åpnet	Merknad
Trondheim-Støren	1864	Bredspor 1921 etter 3-skinndrift fra 1919 Selsbakk-Kalvskinnet nedlagt 1884 Elektrifisert 1970

HVORDAN BANEN BLE TIL.

Etter at Hovedbanen kom i drift i 1854 fortsatte interessen for jernbaner, og fra flere deler av landet kom det krav om det nye kommunikasjonsmiddelet. Både fra Kongsvingertraktene og fra Hamar-Elverumsområdet var stemningen stor for nye baner.


Det tredje kravet om jernbane kom nordenfjells fra. Gjennom en lang periode hadde det utviklet seg en betydelig kjørselstrafikk mellom Røros og Trondheim, bl.a. fra Kopperverket. Veiene var her både bakkete og dårlige. Når en Oppdøling skulle levere to tønner tjære i Trondheim kostet transporten ham mer enn tønnene var verd. Undersøkelser ble satt i gang, og selv om entusiasmen i hovedstaden var lav, gikk det rykter om at banen ville bli vedtatt i Stortinget.

I 1857 ble Trondheim-Størenbanen vedtatt sammen med Kongsvingerbanen og Hamar-Grundsetbanen. Det ble samtidig vedtatt at de nye banene skulle være Statsbaner i motsetning til Hovedbanen. Likeledes ble det vedtatt at Trondheim-Størenbanen sammen med Hamar-Grundsetbanen skulle bygges med smalspor. Det gikk sakte framover med anlegget, her hadde man både terrenget og en negativ hovedstadspresse mot seg. 4. august 1864 kunne banen imidlertid åpnes.

ARKITEKT OG BYGGESTIL

Oppdraget med å tegne bygningene til de to smalsporbanene gikk til arkitekt Georg Andreas Bull (1829-1917). Som de øvrige i landets lille arkitektstand på denne tiden hadde Bull fått sin utdanning i Tyskland. Tilbake i Kristiania åpnet han privat praksis inntil han i 1858 ble ansatt i byens bygningsvesen. Stillingen som stadskonduktør innehadde han i 33 år. Ved siden av dette var han fra 1863 til 1872 Statsbaneanleggenes arkitekt. Han tegnet i denne perioden jernbanestasjonene på strekningene Hamar-Grundset, Trondheim-Støren, Kongsvinger-Riksgrensen, Kristiania-Drammen-Randsfjordbanen med sidebaner og deler av Rørosbanen. I tillegg tegnet han Vestbanestasjonen og hoveddelen av Østbanestasjonen i Oslo.

Bulls bygninger er meget tidlige eksempler på en fullt utviklet sveitserstil. Bygningene hadde karakteristiske takutstikk og



snekker glede, og utgjorde i sin tid et radikalt brudd med den vanlige byggeskikken i Trøndelag som i landet forøvrig.

DET OPPRINNELIGE BYGGEPROGRAMMET

Trondheim-Størenbanens stasjon i Trondheim lå på Kalvskinnet rett nord for der Elgeseter bru ligger i dag. Bygningen ble i 1923 overtatt av det mosaiske trossamfunn i Trondheim og ombygget til synagoge med bl.a. nytt og brattere tak. Bygningen står i dag. Stasjonen var i prinsippet utformet som en sekkestasjon med en sentral sporoverdekning og var oppført i teglmur i 2 etasjer. I tillegg ble det oppført lokomotivverksted og andre bygninger. Lokomotivverkstedet var i bruk som katolsk kirke til fram på 1970-tallet, men er nå erstattet av et nytt kirkebygg. Stasjonen ble nedlagt få år etter at den felles stasjonen med Meråkerbanen ble anlagt nord for bykjernen.

Også på Støren ble det oppført en egen type i tre med plattformoverdekning. Bygningen brant under krigen. Forøvrig ble det oppført mellomstasjoner av identisk type på følgende stasjoner:

Sluppen
Heimdal
Nypan
Melhus
Ler
Hovin


Lundamo fikk også etterhvert tilsvarende type, men denne er ikke med i de opprinnelige protokollene. Mellomstasjonenes bygningstype var meget liten, også etter samtidens målestokk. Især var stasjonsmesterens leilighet og ekspedisjonskontoret mindre enn vanlig. Venterommet hadde inngang fra gavlen gjennom en overdekket veranda. Privét/vedbu var oppført som et lite utbygg på den motsatte gavlen. Bare Støren og Melhus fikk separate godshus fra starten iflg. protokollen, men flere godshus av plattformtypen ble oppført etter kort tid.

HVA STÅR I DAG?

Trondheim-Størenbanen er sammen med Jærbanen den eneste strekningen som i dag er uten en noenlunde autentisk, opprinnelig bygning fra det opprinnelige anlegget. Endringene i Trondheim med det nye stasjonsanlegget er beskrevet under Meråkerbanen.

Ved Støren skjedde det en rivende utvikling av stasjonen i forbindelse med Dovrebanens tilknytning til Rørosbanen i 1921. Især satte de mange store funksjonærboligene som ble oppført rundt 1920 sitt preg på hele tettstedet. I dag står bare én av disse funksjonærboligene igjen i NSB-eie. Dagens stasjonsbygning ble oppført i én etasje under krigen, og den er seinere påbygget i høyden og lengden.

Mellomstasjonene ble utvidet etter samme mønster i forbindelse med ombyggingen til bredspor. Vedbu/privét ble flyttet vekk fra



bygningen (står fortsatt på Hovin), og stasjonsbygningen ble forlenget med et venteromstilbygg. Det ble også bygget ut et karnapp for stillverk. Seinere ble bygningene påbygget full 2. etasje. Av disse ombygde typene står i dag Melhus, Lundamo og Hovin.

NOEN BYGNINGER OPPFØRT ETTER ÅPNINGEN.

Det var naturlig at bygningsmassen gjennomgikk endringer i forbindelse med Dovrebanens åpning og ombyggingen til bredspor i 1919-21.


Foruten de store endringene på Støren stasjon som allerede er nevnt ble Selsbakk stasjonsbygning oppført i disse årene. Bygningen er tegnet av NSB Arkitektkontoret og er svært lik resten av arkitektkontorets bygninger for Dovrebaneanlegget.

Mellom Selsbakk og den nye Meråkerbanestasjonen i Trondheim ble det i årene etter 1882 etablert to nye ekspedisjonssteder, nemlig Skansen (1893) og Stavne (1908). Disse fikk begge mindre ekspedisjonsbygninger hvorav Stavne er den mest interessante.

Marienburg verksteder og lokstallsområde ble påbegynt i forbindelse med Dovrebaneanlegget og utgjør en meget karakteristisk bygningsmasse. Anlegget er driftsmessig delt i to med en verksteddel og en lokstalldel. Fra 1920 og helt fram til 1945 ble bygninger og påbygninger utført med de typiske gavlene med buede vinduer. Disse dominerer fortsatt anlegget. Av de opprinnelige bygningene fra ca. 1920 er spesielt lokomotiv- og kjeleverkstedet interessant med sitt store og intakte rom. Bygningene fra denne anleggstiden har et innslag av jugenddetaljer, et viktig eksempel er sand/vann-tårnet med sitt dobbelttårn.

Kvål stasjonsbygning og uthusbygning ble oppført i 1923 (etter brann?) i nyklassisistisk stil.

Roslands Arkitektkontor a.s.
05.05.93 EHa



NSB - REGISTRERING AV BYGNINGER


11140000.000


UTGITT: 1992

REVIDERT:

STASJONSNR 1114	STASJON/SIFREKNING/ANLEGG STØREN	BANE/BILROUTE DOVREBANEN	DISTRIKT Trondheim
--------------------	-------------------------------------	-----------------------------	-----------------------

BYGNINGSNR	KILOMETER	BYGNINGSTYPE	ADRESSE	MATRIKEL GNR BNR	BEBYGD AREAL	ETG	BRUTTO GOLVFLATE	HØVED- MATERIALE	BYGGEAR	TEGNINGER ARKIVNR	MERKNAD	EGET SKJEMA
1	501,20	STASJONSBYGNING	7090 Støren	4011/26	236	2	708	tre	1941	Ak 10577	Obj. 630044	x
2	501,60	LOKSTALL		4011/26	1184	2	1504	mur	1920		Obj. 630045	x
3	501,90	NATO-STALLEN		4011/26	756	1	756		1957	Ak 11367	Obj. 630046	x
4	501,29	TRUCK GARASJE		4011/26	36	1	36	tre			Seg. 630044	
5	501,77	FL. LAGER		4011/26	611	1	611		1970	Ak 11360	Obj. 630048	x
6	501,59	VIFTEHUS		4011/26	14	1	14					
7	501,57	LAGER MOTORVEKST.		4011/26	154	1	154	tre	1920	Ak 10790	Obj. 630047	x
8	501,28	BOLIG 11		4011/23	97	2	291		1920	AK 2299	Obj. 630049	x
										TdB 4236/37-2		

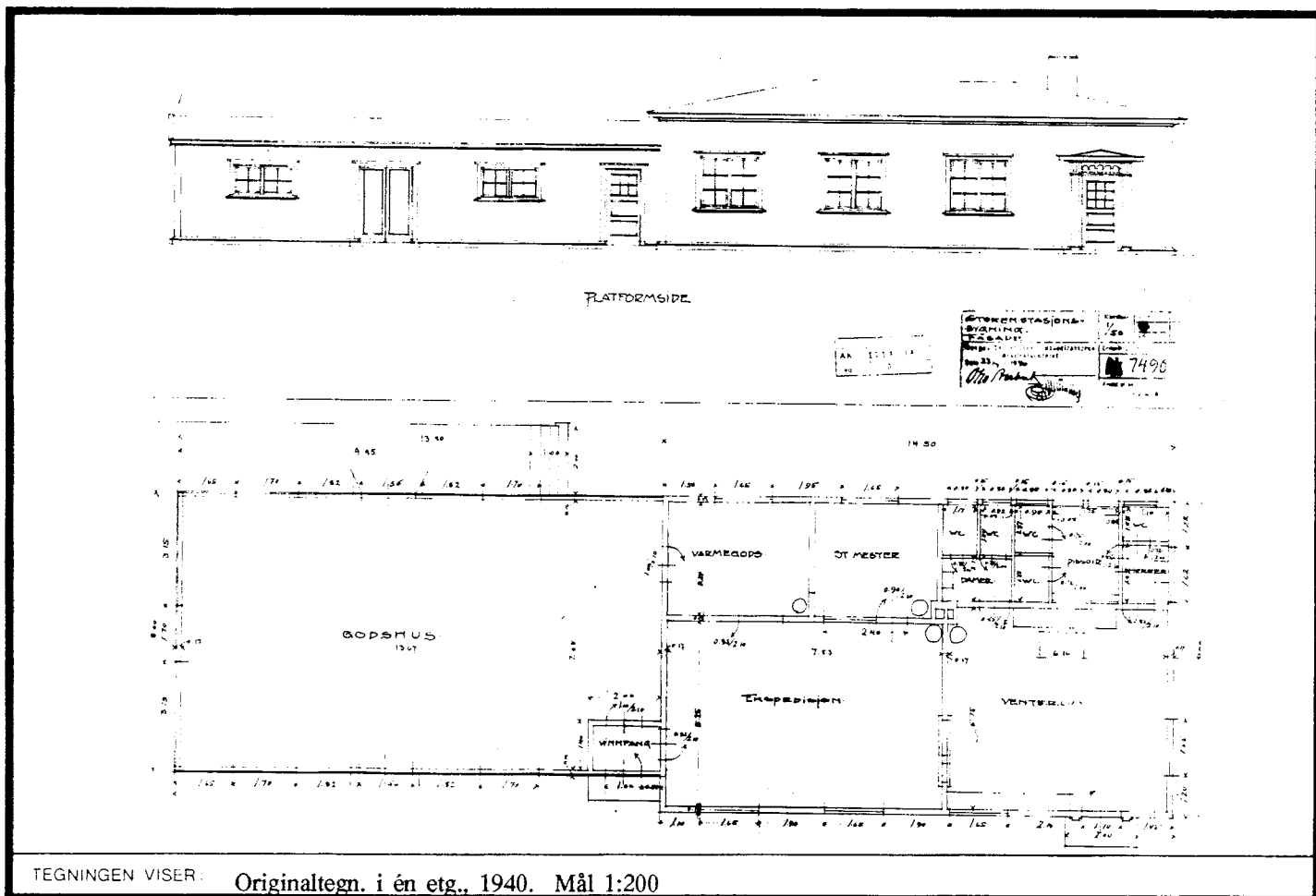




NSB · REGISTRERING AV BYGNINGER

Bak Had 070379

NAVN BYGNINGENS ART	STØREN STASJON STASJONSBYGNING	STASJONSNR 1114	BYGN NR. 1
BANESTREKNING	Dovrebanen	KILOMETER 501,20	
KOMMUNE.MATR.NR	1648 Midtre Gauldal	GÅRDSNR 4011	BRUKSNR 26
ADRESSE	7090 Støren	DISTRIKT Trondheim	



TEGNINGEN VISER: Originaltegn. i én etg., 1940. Mål 1:200

OPPRINNELIG BRUKSFORMAL	PRIMÆRT Ekspedisjonsbygning	SEKUNDÆRT Godshus	
NAVÆRENDE BRUKSFORMAL	PRIMÆRT Ekspedisjonsbygning velferd/overn. rom	SEKUNDÆRT Godshus	ANTALL LEILIGHETER: 0
			ANTALL OVERNATTINGSROM: 6
FORHOLD TIL ANDRE HUS	Frittliggende del av stasjonsanlegg		
FYSISK MILJØ- SAMMENHENG	Tettsted, sentralt		

VERNEVERDI	<input type="checkbox"/> PRIC- RITERT	BYGNINGEN PRIORITERES SPESIELT SOM BEVA- RINGSOBJEKT (EVT. INTERN NSB-FREDNING)	<input type="checkbox"/> BYGNINGEN ER FREDET I MEDHOLD AV LOV OM KULTURMINNER
	<input type="checkbox"/> HOY	ENDRINGER SKAL IKKE FORETAS FOR ARKITEKTKONTORET HAR GODKJENT PLANENE. DETTE GJELDER OGSÅ UTSKIFTING AV DØRER, VINDUER, KLEDNING, TAKTEKKING OSV.	
	<input type="checkbox"/> MIDDELS		
	<input type="checkbox"/> LAV	ENDRINGER KAN FORETAS UTEN GODKJENNING FRA ARKITEKTKONTORET. DET HENVISES TIL GENE- RELLE RÅD OG RETNINGSLINJER.	
	<input type="checkbox"/> INGEN		

DIMENSJONER	HOVEDTAL M 34,80 x 9,00	BEBYGD AREAL M ² 236	ANTALL ETASJER 2	BRUTTO GOLVAREAL M ² 708
-------------	----------------------------	------------------------------------	---------------------	--

BYGNINGSDEL	TYPE.KONSTRUKSJON	INSTALLASJON	MERKNAD
FUNDAMENT	Betong, ringmur	SKORSTEIN	STK 2
KJELLER UNDERETASJE	Full kjeller	ELEKTRISITET	Innlagt
YTTERVEGG	Ant. plankereisverk i oppr. del	OPPVARMING	PRIMÆRT: Olje SEKUNDÆRT: El.
FASADEKLEDNING	Stående vekselpanel	VANN	Innlagt
TAKFORM	Saltak	BAD	2 dusjbad
TAKTEKKING	Skifer, type "fasett"	TOALETT	TYPE: WC ANTALL 3

VINDUER	Opprinnelige	DEKOR INNSKRIPSJONER	
DORER	Opprinnelige	INTERIOR	

BYGGEGAR	AR 1941	MERKNAD juli
TILBYGGING OMBYGGING FLYTTING	AR 1952 1954	FINLØSING Påbygd med en full etasje + tilbygg mot sør Påbygd i lengden mot sør 6,5 m.

VEDLIKEHOLDS- TILSTAND	TILSTAND AR:	I GOD STAND	BEGYNNENDE FORFALL	FRAMSKREDET FORFALL	RUIN	EVT. FORFALLSARSAK
	1992	x				

FARGESKJEMA	OPPRINNELIG	NAVERENDE	FRAMTIDIG	BYGGHERRE
UTVENDIG VEGG		4B5		NSB
VINDSKIER		4C3		ARKITEKT
GERIKTER		4C3		NSB ark.kont v/Aubert
VINDUER		hvite		BYGGEMESTER
DORER		7F5		BYGNINGSTYPE
HJØRNEBORD				STILPREG

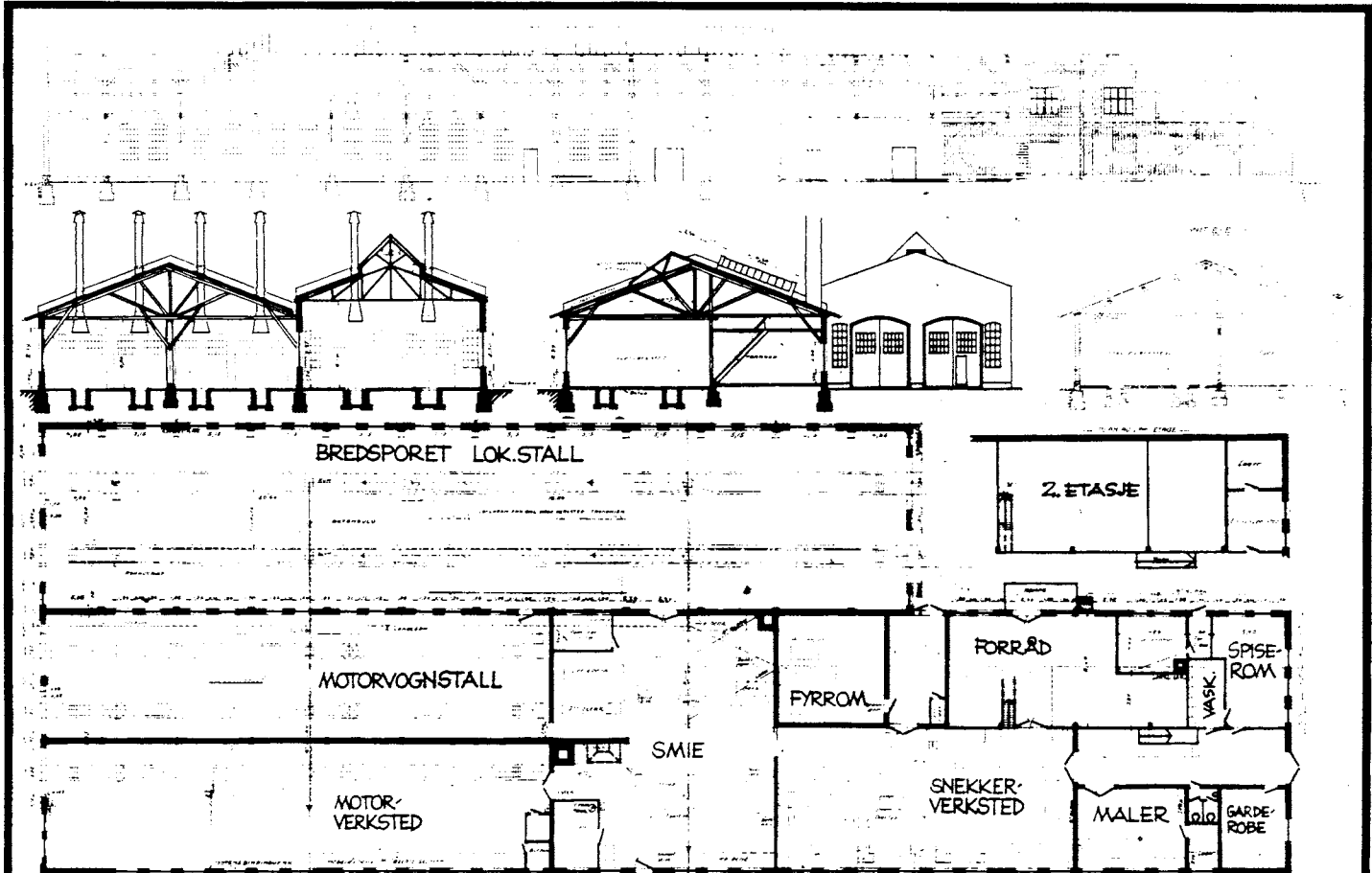
TEGNINGER (ARKIVHENVISNING)	NSB ark.kont. Ak 10577
ELDRE FOTOGRAF	

ANDRE OPPLYSNINGER	Tidligere stasjonsbygning sprengt?	UTGITT	DATO 01.11.92	REGISTR.	DATO febr. 92
		RETTELSES- BLAD	NR	INNFORT DEN	AV
			NR	INNFORT DEN	AV
			NR	INNFORT DEN	AV

NSB · REGISTRERING AV BYGNINGER

Bak / Had 0703.79

NAVN BYGNINGENS ART	STØREN STASJON LOKSTALL (STØREN VERKSTED)	STASJONSNR.	1114	BYGN. NR.	2
BANESTREKNING	Dovrebanen	KILOMETER	501,60		
KOMMUNE. MATR. NR.	1648 Midtre Gauldal	GÅRDSNR.	4011	BRUKSNR.	26
ADRESSE	7090 Støren	DISTRIKT	Trondheim		



TEGNINGEN VISER: Originaltegning 1919, mål 1:500

OPPRINNELIG BRUKSFORMAL	PRIMÆRT Lokstall	SEKUNDÆRT	
NAVÆRENDE BRUKSFORMAL	PRIMÆRT Lokstall	SEKUNDÆRT Verksted	ANTALL LEILIGHETER: 0
			ANTALL OVERNATTINGSROM: 0
FORHOLD TIL ANDRE HUS	Frittliggende del av stasjonsanlegg		
FYSISK MILJØ- SAMMENHENG	Tettsted, sentralt		

VERNEVERDI	<input type="checkbox"/> PRIORITYERT	BYGNINGEN PRIORITERES SPESIELT SOM BEVARINGSOBJEKT (EVT. INTERN NSB-FREDNING)	<input type="checkbox"/> BYGNINGEN ER FREDET I MEDHOLD AV LOV OM KULTURMINNER
	<input type="checkbox"/> HOY	ENDRINGER SKAL IKKE FORETAS FOR ARKITEKTKONTORET HAR GODKJENT PLANENE. DETTE GJELDER OGSÅ UTSKIFTING AV DØRER, VINDUER, KLEDNING, TAKTEKKING OSV.	
	<input type="checkbox"/> MIDDELS		
	<input type="checkbox"/> LAV	ENDRINGER KAN FORETAS UTEN GODKJENNING FRA ARKITEKTKONTORET. DET HENVISES TIL GENERELLE RÅD OG RETNINGSLINJER.	
	<input type="checkbox"/> INGEN		

DIMENSJONER	HOVEDMÅL M 86 x 31	BEBYGD AREAL M ² 1184	ANTALL ETASJER 2	BRUTTO GOLVAREAL M ² 1504
-------------	-----------------------	-------------------------------------	---------------------	---

BYGNINGSDEL	TYPE KONSTRUKSJON	INSTALLASJON	MERKNAD
FUNDAMENT	Betong	SKORSTEIN	STK 2
KJELLER UNDERETASJE	Ingen	ELEKTRISITET	Innlagt
YTTERVEGG	Tegl, spekkmurt	OPPVARMING	PRIMÆRT: Olje SEKUNDÆRT:
FASADEKLEDNING		VANN	Innlagt
TAKFORM	Saltak (sammenstilt)	BAD	
TAKTEKKING	Korrug. metallplater	TOALETT	TYPE: ANTALL 0

VINDUER	Dels originale støpejernsvinduer	DEKOR INNSKRIPSJONER	
DORER	Dels originale porter	INTERIOR	

BYGGEGAR	ÅR 1920	MERKNAD
TILBYGGING OMBYGGING FLYTTING	ÅR	ENDRING I nordre del (verksted) innsatt nye (svarte) metall vinduer Div. ombygginger foretatt

VEDLIKEHOLDS- TILSTAND	TILSTAND ÅR	LOGG STAND	BEGYNNENDE FORFALL	FRAMSKREDET FORFALL	RUIN	EVT FORFALLSÅRSÅK
	1992	x				

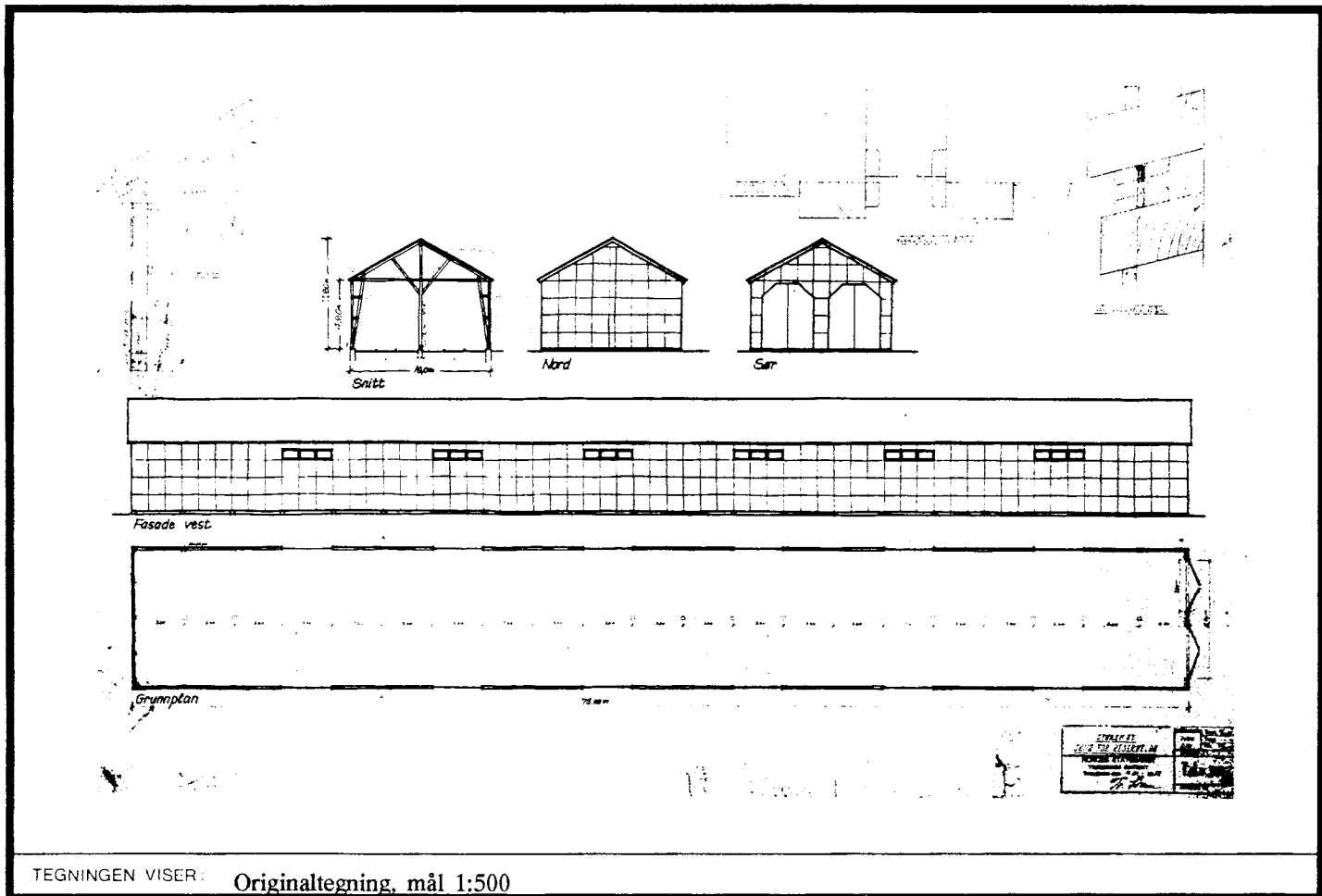
FARGESKJEMA	OPPRINNELIG	NAVERENDE	FRAMTIDIG	BYGGHERRER NSB
UTVENDIG VEGG				ARKITEKT
VINDSKIER				BYGGMEISTER
GERIKTER				BYGNINGS-TYPE
VINDUER				STILPREG
DORER		8E4		
HJORNEBORD				

TEGNINGER (ARKIVHENVISNING)	
ELDRE FOTOGRAF	

ANDRE OPPLYSNINGER	Den gamle smalsporlokkstallen ble benyttet som bygningsførers lager. Sto bak denne bygningen, ble revet i 80-åra.	UTGITT	DATO 01.11.92	REGISTR	DATO febr. 92
		RETTELSES- BLAD	NR	INNFORT DEN	AV
			NR	INNFORT DEN	AV

NSB · REGISTRERING AV BYGNINGER

NAVN BYGNINGENS ART	STØREN STASJON NATO-STALLEN	STASJONSNR. 1114	BYGN NR. 3
BANESTREKNING	Dovrebanen	KILOMETER 501,90	
KOMMUNE.MATR.NR	1648 Midtre Gauldal	GÅRDSNR. 4011	BRUKSNR. 26
ADRESSE	7090 Støren	DISTRIKT Trondheim	



TEGNINGEN VISER: Originaltegning, mål 1:500

OPPRINNELIG BRUKSFORMAL	PRIMÆRT Lokstall	SEKUNDÆRT	
NAVÆRENDE BRUKSFORMAL	PRIMÆRT Lager	SEKUNDÆRT	ANTALL LEILIGHETER: 0 ANTALL OVERNATTINGSROM: 0
FORHOLD TIL ANDRE HUS	Frittliggende del av stasjonsanlegg		
FYSISK MILJØ- SAMMENHENG	Tettsted, sentralt		

VERNEVERDI	<input type="checkbox"/>	PRIORITERT	BYGNINGEN PRIORITERES SPESIELT SOM BEVARINGSOBJEKT (EVT. INTERN NSB-FREDNING)	<input type="checkbox"/>	BYGNINGEN ER FREDET I MEDHOLD AV LOV OM KULTURMINNER
	<input type="checkbox"/>	HOY	ENDRINGER SKAL IKKE FORETAS FOR ARKITEKTKONTORET HAR GODKJENT PLANENE. DETTE GJELDER OGSÅ UTSKIFTING AV DORER, VINDUER, KLEDNING, TAKTEKKING OSV.		
	<input type="checkbox"/>	MIDDELS			
	<input type="checkbox"/>	LAV	ENDRINGER KAN FORETAS UTEN GODKJENNING FRA ARKITEKTKONTORET. DET HENVISES TIL GENERELLE RAD OG RETNINGSLINJER.		
<input type="checkbox"/>	INGEN				

DIMENSJONER	HOVED'AL M 75,6 x 10,0	BEBYGD AREAL M ² 756	ANTALL ETASJER 1	BRUTTO GOLVAREAL M ² 756
-------------	---------------------------	------------------------------------	---------------------	--

BYGNINGSDEL	TYPE KONSTRUKSJON	INSTALLASJON	MERKNAD
FUNDAMENT	Betong, ringmur	SKORSTEIN	STK 0
KJELLER UNDERETASJE	Oppfylt/ikke golv (skinner)	ELEKTRISITET	PRIMÆRT:
YTTERVEGG	Bindingsverk?	OPPVARMING	SEKUNDÆRT:
FASADEKLEDNING	Asbestcementplater (Eternit)	VANN	
TAKFORM	Saltak	BAD	TYPE:
TAKTEKKING	Asbestcementpl. (bølgeeternit)	TOALETT	ANTALL: 0

VINDUER		DEKOR INNSKRIPSJONER	
DORER		INTERIOR	

BYGGÅR	ÅR 1957	MERKNAD
TILBYGGING OMBYGGING FLYTTING	ÅR	ENDRING

VEDLIKEHOLDS- TILSTAND	TILSTAND ÅR:	I GOD STAND	BEGYNNENDE FORFALL	FRAMSKREDET FORFALL	RUIN	EVT FORFALLSÅRSÅK
	1992	x				

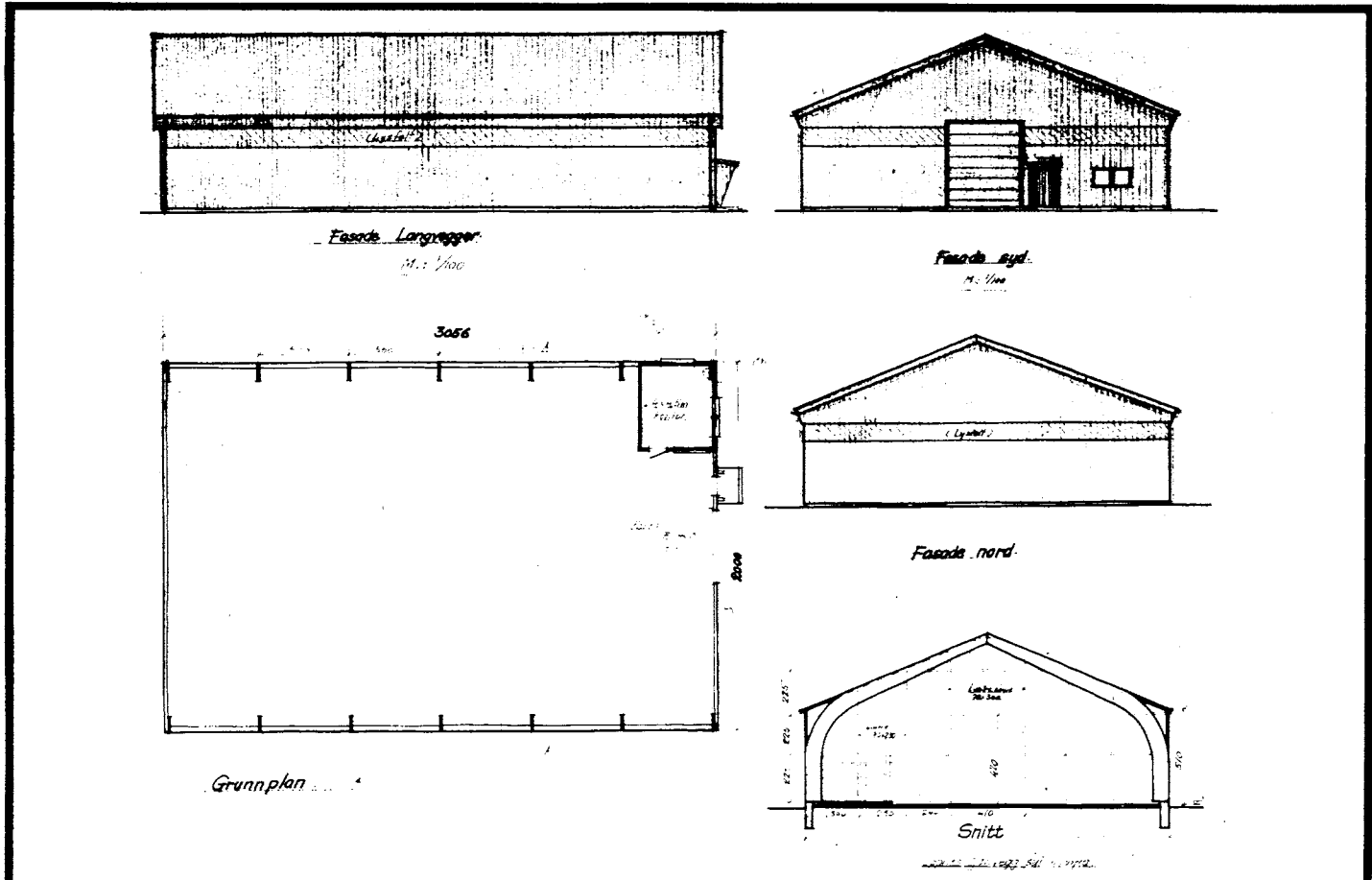
FARGESKJEMA	OPPRINNELIG	NAVERENDE	FRAMTIDIG	BYGGFERRE
UTVENDIG VEGG		umalt		NSB
VINDSKIER				ARKITEKT
GERIKTER				BYGGMESTER
VINDUER				BYGNINGSTYPE
DORER				STILPREG
HJORBORD				

TEGNINGER (ARKIVHENVISNING)	
ELDRE FOTOGRAF	

ANDRE OPPLYSNINGER	UTGITT	DATO 01 11 92	REGISTR.	DATO febr 92
	RETTELSES- BLAD	NR	INNFORT DEN	AV
		NR	INNFORT DEN	AV
		NR	INNFORT DEN	AV

NSB · REGISTRERING AV BYGNINGER

NAVN BYGNINGENS ART	STØREN STASJON FL. LAGER	STASJONSNR. 1114	BYGN NR. 5
BANESTREKNING	Dovrebanen	KILOMETER 501,77	
KOMMUNE MATR.NR	1648 Midtre Gauldal	GÅRDSNR 4011	BRUKSNR 26
ADRESSE	7090 Støren	DISTRIKT Trondheim	



TEGNINGEN VISER: Originaltegning, mål 1:400

OPPRINNELIG BRUKSFORMAL	PRIMÆRT Lager, forsyningsleder	SEKUNDÆRT	
NAVÆRENDE BRUKSFORMAL	PRIMÆRT Lager, forsyningsleder	SEKUNDÆRT	ANTALL LEILIGHETER: 0
			ANTALL OVERNATTINGSROM: 0
FORHOLD TIL ANDRE HUS	Frittliggende del av stasjonsanlegg		
FYSISK MILJØ- SAMMENHENG	Tettsted, sentralt		

VERNEVERDI	<input type="checkbox"/> PRIORITYERT	BYGNINGEN PRIORITYERES SPESIELT SOM BEVARINGSOBJEKT (EVT. INTERN NSB-FREDNING)	<input type="checkbox"/> BYGNINGEN ER FREDET I MEDHOLD AV LOV OM KULTURMINNER
	<input type="checkbox"/> HOY	ENDRINGER SKAL IKKE FORETAS FOR ARKITEKTKONTORET HAR GODKJENT PLANENE. DETTE GJELDER OGSÅ UTSKIFTING AV DORER, VINDUER, KLEDNING, TAKTEKKING OSV.	
	<input type="checkbox"/> MIDDELS		
	<input type="checkbox"/> LAV	ENDRINGER KAN FORETAS UTEN GODKJENNING FRA ARKITEKTKONTORET. DET HENVISES TIL GENERELLE RÅD OG RETNINGSLINJER.	
	<input type="checkbox"/> INGEN		

DIMENSJONER	HOVEDMÅL M 20,0 x 30,56	BEBYGD AREAL M ² 611	ANTALL ETASJER 1	BRUTTO GOLVAREAL M ² 611
-------------	----------------------------	------------------------------------	---------------------	--

BYGNINGSDEL	TYPE, KONSTRUKSJON	INSTALLASJON	MERKNAD
FUNDAMENT	Betong	SKORSTEIN	STK 0
KJELLER UNDERETASJE	Oppfylt, støpt plate	ELEKTRISITET	Innlagt
YTTERVEGG	Limtrebuer/bindingsverk av tre	OPPVARMING	PRIMÆRT:
FASADEKLEDNING	Korrug. stålplater	VANN	SEKUNDÆRT:
TAKFORM	Saltak	BAD	TYPE:
TAKTEKKING	Korrug. stålplater	TOALET	ANTALL 0

VINDUER		DEKOR INNSKRIPSJONER	
DORER		INTERIOR	

BYGGGEAR	AR 1970	MERKNAD
TILBYGGING OMBYGGING FLYTTING	AR	ENDRING

VEDLIKEHOLDS- TILSTAND	TILSTAND AR:	GOD STAND	BEGYNNENDE FORFALL	FRAMSKREDET FORFALL	RUIN	EVT FORFALLSARSÅK
	1992	x				

FARGESKJEMA	OPPRINNELIG	NAVERENDE	FRAMTIDIG	BYGGFERRE
UTVENDIG VEGG		9D7		NSB
VINDSKIER		brun beis		ARKITEKT
GERIKTER				BYGGMESTER
VINDUER				BYGNINGSTYPE
DORER				STILPREG
HJØRNEBORD				

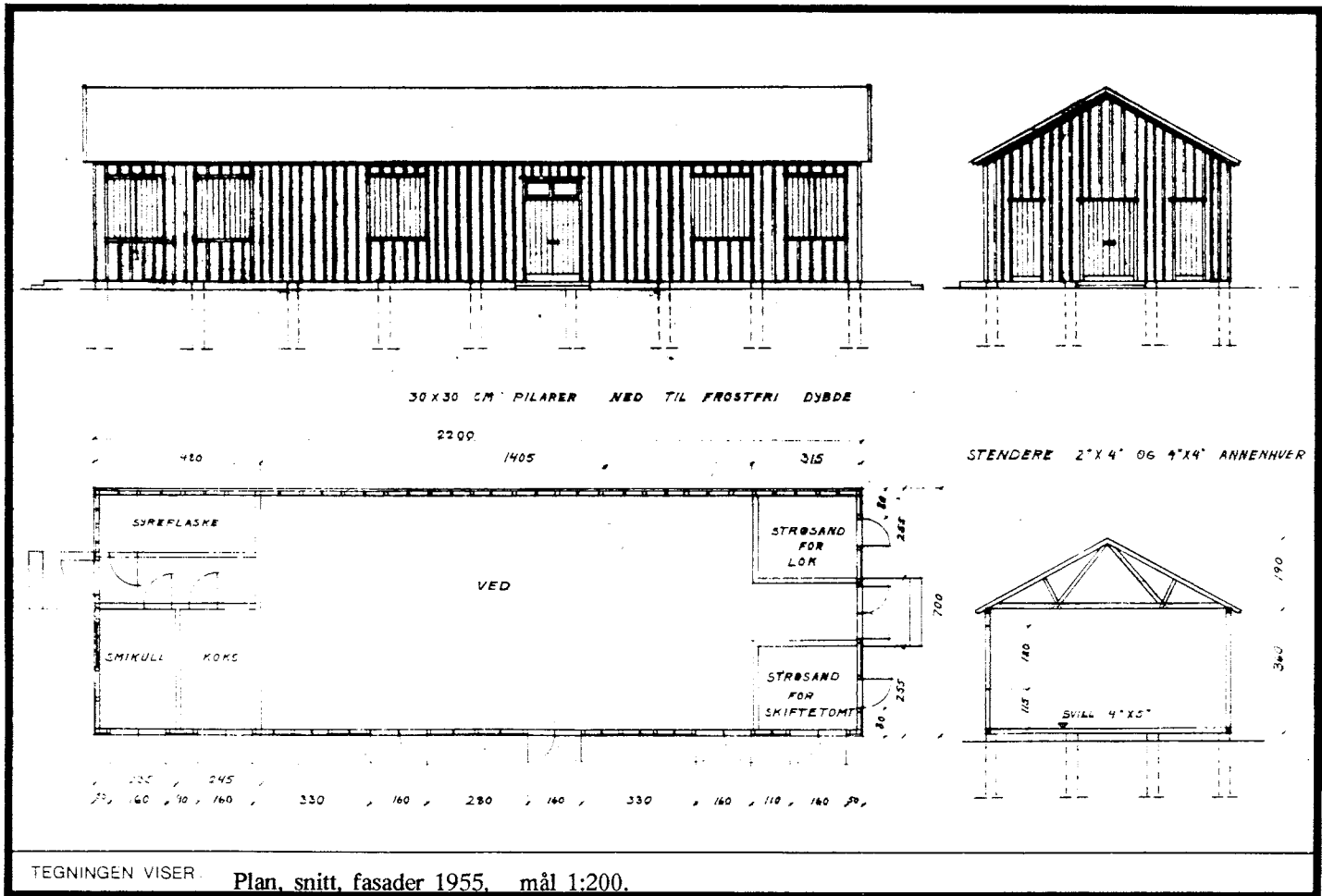
TEGNINGER (ARKIVHENVISNING)	
ELDRE FOTOGRAF	

ANDRE OPPLYSNINGER	UTGITT	DATO 01.11.92	REGISTR.	DATO febr. 92
	RETTELSES- BLAD	NR	INNFORT DEN	AV
		NR	INNFORT DEN	AV
		NR	INNFORT DEN	AV

NSB · REGISTRERING AV BYGNINGER

Bak Had 0703.79

NAVN BYGNINGENS ART	STØREN STASJON LAGER MOTORVEKSTED	STASJONSNR. 1114	BYGN. NR. 7
BANESTREKNING	Dovrebanen	KILOMETER 501,57	
KOMMUNE. MATR. NR.	1648 Midtre Gauldal	GÅRDSNR. 4011	BRUKSNR. 26
ADRESSE	7090 Støren	DISTRIKT Trondheim	



OPPRINNELIG BRUKSFORMAL	PRIMÆRT Vedskur?	SEKUNDÆRT	
NAVERENDE BRUKSFORMAL	PRIMÆRT Lager, motorverksted	SEKUNDÆRT	ANTALL LEILIGHETER: 0
			ANTALL OVERNATTINGSROM: 0
FORHOLD TIL ANDRE HUS	Frittliggende del av stasjonsanlegg		
FYSISK MILJØ- SAMMENHENG	Tettsted, sentralt		

VERNEVERD:	<input type="checkbox"/>	PRIO- RITERT	BYGNINGEN PRIORITERES SPESIELT SOM BEVA- RINGSOBJEKT (EVT. INTERN NSB-FREDNING)	<input type="checkbox"/>	BYGNINGEN ER FREDET I MEDHOLD AV LOV OM KULTURMINNER
	<input type="checkbox"/>	HOY	ENDRINGER SKAL IKKE FORETAS FOR ARKITEKTKONTORET HAR GODKJENT PLANENE. DETTE GJELDER OGSA UTSKIFTING AV DØRER, VINDUER, KLEDNING, TAKTEKKING OSV		
	<input type="checkbox"/>	MIDDELS			
	<input type="checkbox"/>	LAV	ENDRINGER KAN FORETAS UTEN GODKJENNING FRA ARKITEKTKONTORET. DET HENVISES TIL GENE- RELLE RÅD OG RETNINGSLINJER.		
	<input type="checkbox"/>	INGEN			

DIMENSJONER	HØVEDTAL M 7,14 x 22,10	BEBYGD AREAL M ² 154	ANTALL ETASJER 1	BRUTTO GOLVAREAL M ² 154
-------------	----------------------------	------------------------------------	---------------------	--

BYGNINGSDEL	TYPE, KONSTRUKSJON	INSTALLASJON	MERKNAD
FUNDAMENT	Ringmur	SKORSTEIN	STK 0
KJELLER UNDERETASJE	Ingen kjeller	ELEKTRISITET	
YTTERVEGG	Bindingsverk av tre	OPPVARMING	PRIMÆRT. SEKUNDÆRT.
FASADEKLEDNING	Stående låvepanel (sprekkpanel)	VANN	
TAKFORM	Saltak	BAD	
TAKTEKKING	Bølgeeternit (asbest sementplater)	TOALET	TYPE ANTALL 0

VINDUER		DEKOR INNSKRIPSJONER	
DORER		INTERIOR	

BYGGEGAR	AR 1920	MERKNAD
TILBYGGING OMBYGGING FLYTTING	AR	ENDRING

VEDLIKEHOLDS- TILSTAND	TILSTAND AR:	FORFALL	BEGYNNENDE FORFALL	FRAMSKREDET FORFALL	RUIN	EVT FORFALLSÅRSÅK
	1992	x				

FARGESKJEMA	OPPRINNELIG	NAVERENDE	FRAMTIDIG	BYGGHERRE
UTVENDIG VEGG		3B3		NSB
VINDSKIER				ARKITEKT
GERIKTER				BYGGMESTER
VINDUER				BYGNINGSTYPE
DORER		3A2		STILPREG
HJORNEBORD				

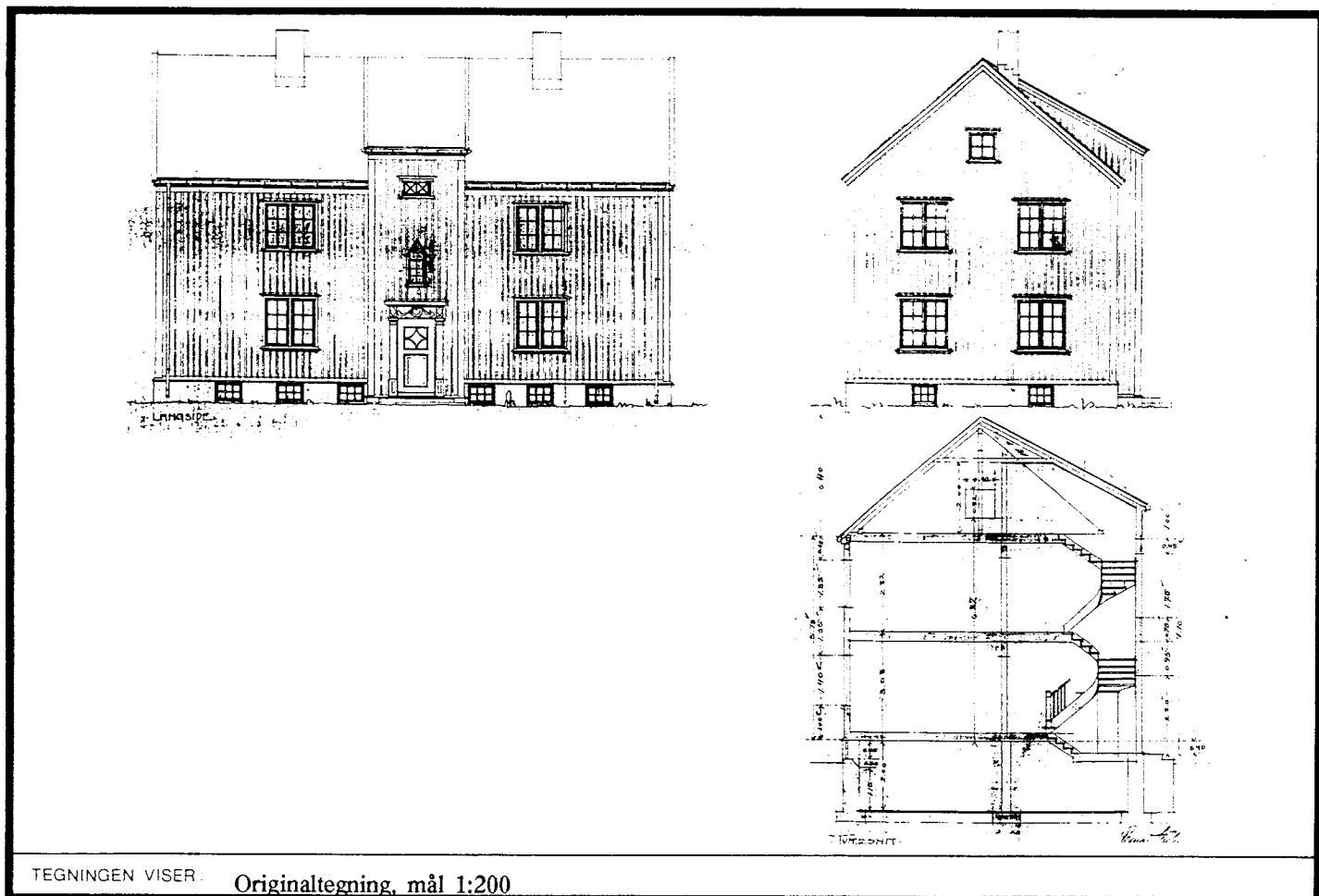
TEGNINGER (ARKIVHENVISNING)	Ak 10790
ELDRE FOTOGRAF	

ANDRE OPPLYSNINGER	UTGITT	DATO 01.11.92	REGISTR	DATO febr. 92
	RETTELSES- BLAD	NR	INNFORT DEN	AV
		NR	INNFORT DEN	AV
		NR	INNFORT DEN	AV

NSB - REGISTRERING AV BYGNINGER

Bak Had 0703.79

NAVN BYGNINGENS ART	STØREN STASJON BOLIG 11	STASJONSNR	BYGN.NR.
BANESTREKNING	Dovrebanen	KILOMETER	8
KOMMUNE.MATR.NR.	1648 Midtre Gauldal	GÅRDSNR	BRUKSNR.
ADRESSE	7090 Støren	DISTRIKT	23
			Trondheim



TEGNINGEN VISER: Originaltegning, mål 1:200

OPPRINNELIG BRUKSFORMAL	PRIMÆRT Betjentbolig	SEKUNDÆRT	
NAVÆRENDE BRUKSFORMAL	PRIMÆRT Bolig, kontorer	SEKUNDÆRT	ANTALL LEILIGHETER: 1
FORHOLD TIL ANDRE HUS	Frittliggende del av stasjonsanlegg		
FYSISK MILJØ- SAMMENHENG	Tettsted, sentralt		
			ANTALL OVERNATTINGSROM: 0

VERNEVERDI	<input type="checkbox"/>	PRIORITERT	BYGNINGEN PRIORITERES SPESIELT SOM BEVARINGSOBJEKT (EVT. INTERN NSB-FREDNING)	<input type="checkbox"/>	BYGNINGEN ER FREDET I MEDHOLD AV LOV OM KULTURMINNER
	<input type="checkbox"/>	HOY	ENDRINGER SKAL IKKE FORETAS FOR ARKITEKTKONTORET HAR GODKJENT PLANENE. DETTE GJELDER OGSÅ UTSKIFTING AV DØRER, VINDUER, KLEDNING, TAKTEKKING OSV.		
	<input type="checkbox"/>	MIDDELS			
	<input type="checkbox"/>	LAV			
	<input type="checkbox"/>	INGEN	ENDRINGER KAN FORETAS UTEN GODKJENNING FRA ARKITEKTKONTORET. DET HENVISES TIL GENERELLE RÅD OG RETNINGSLINJER.		

DIMENSJONER	HOVEDTAL M 14,7 x 7,40	BEBYGD AREAL M ² 97	ANTALL ETASJER 2	BRUTTO GOLVAREAL M ² 291
-------------	---------------------------	-----------------------------------	---------------------	--

BYGNINGSDEL	TYPE, KONSTRUKSJON	INSTALLASJON	MERKNAD
FUNDAMENT	Pusset gråsteinsmur	SKORSTEIN	STK. 2
KJELLER UNDERETASJE	Ganghøyde, trebjelkelag	ELEKTRISITET	Innlagt
YTTERVEGG	Reisverk	OPPVARMING	PRIMÆRT: El. SEKUNDÆRT: Ved
FASADEKLEDNING	Stående lekterpanel	VANN	Innlagt
TAKFORM	Saltak	BAD	Ja
TAKTEKKING	Stålplater, taksteinsimitasjon	TOALETT	TYPE: WC ANTALL: 2

VINDUER	Opprinnelige	DEKOR INNSKRIPSJONER	Dekor rundt dør, vindu intakt.
DORER	Ikke opprinnelige	INTERIOR	


BYGGEGAR	AR 1920	MERKNAD sjekkes
TILBYGGING OMBYGGING FLYTTING	AR	ENDRING

VEDLIKEHOLDS- TILSTAND	TILSTAND AR:	I GOD STAND	BEGYNNENDE FORFALL	FRAMSKREDET FORFALL	RUIN	EVT FORFALLSARSAK
	1992	x				

FARGESKJEMA	OPPRINNELIG	NAVERENDE	FRAMTIDIG	BYGGHERRE
UTVENDIG VEGG		6D4		NSB
VINDSKIER		6D4		ARKITEKT
GERIKTER		6D4		NSB ark. kontor
VINDUER		hvite		BYGGMESTER
DORER		6D4		BYGNINGSTYPE
HJORNEBORD		6D4		STILPREG

TEGNINGER (ARKIVHENVISNING)	Ak 2299
ELDRE FOTOGRAF	

ANDRE OPPLYSNINGER	Bygningsførers kontor	UTGITT	DATE 01.11.92	REGISTR.	DATE febr. 92
		RETTELSES- BLAD	NR	INNFORT DEN	AV
			NR	INNFORT DEN	AV
			NR	INNFORT DEN	AV




NSB - REGISTRERING AV BYGNINGER

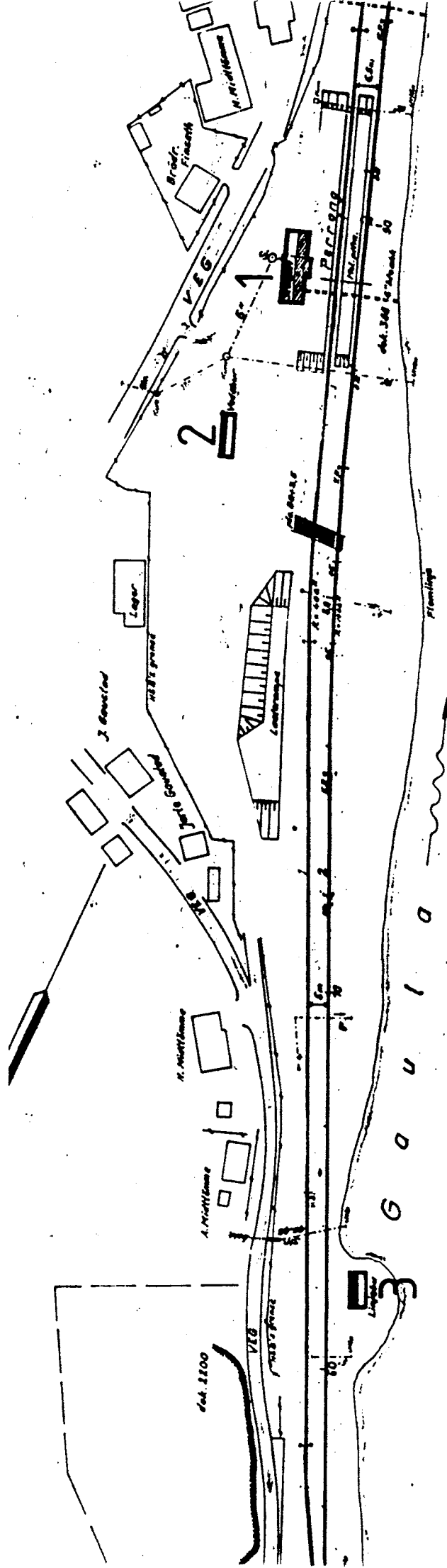
UTGITT: 1992
REVIDERT:

11150000.000


STASJONSNR 1115	STASJON/SYSTEMKING/ANLEGG HOVIN	BANE/BILROUTE DOVREBANEN	DISTRIKT Trondheim
--------------------	------------------------------------	-----------------------------	-----------------------

BYGNINGSNR	KILOMETER	BYGNINGSTYPE	ADRESSE	MATRIKkel GNR BNR	BEBYGD AREAL	EIG	BRUTTO GOLVFLATE	HØVEDMATERIALE	BYGGEAR	TEGNINGER ARKIVNR	MERKNAD	EGET SKIEMA
1	507,89	STASJONSBYGNING	7093 Hovin	236/13	115	2	310	tre	1864	Ak 1162	Obj. 630052	x
2	507,84	VEDBU		236/13	51	1	51	tre	1864			x
3	507,62	REDSKAPSBU B.AVD.			41	1	41	tre				






SITUASJONS- KART OVER:	HOVIN STASJON		
BANE- STREKNING:	Dovrebanen		
MÅLESTOKK:	1:1000	DATE:	12/10-55
UTSNIITT AV LINJEKART NR.:	T.d.B. 2987a		
BUSKOLDEPLASS I DIREKTE TILMÅTNING TIL STASJONERT	JA	NEI	X
DRØSHELDERPLASS I DIREKTE TILMÅTNING TIL STASJONERT	JA	NEI	X




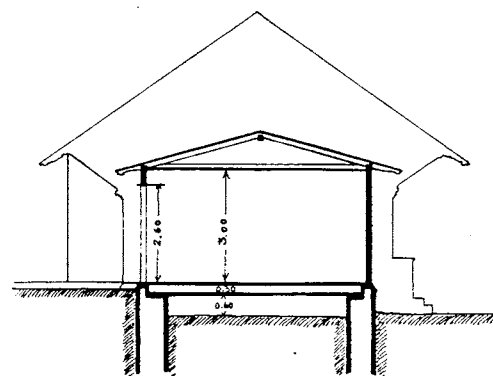
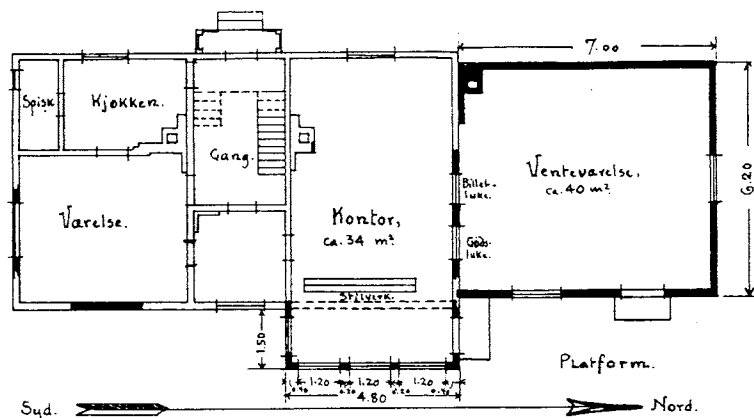
NSB · REGISTRERING AV BYGNINGER

Bak Had 070379

NAVN BYGNINGENS ART	HOVIN STASJON STASJONSBYGNING	STASJONSNR. 1115	BYGN. NR. 1
BANESTREKNING	Dovrebanen	KILOMETER 507,89	
KOMMUNE, MATR. NR.	1653 Melhus	GÅRDSNR. 236	BRUKSNR. 13
ADRESSE	7093 Hovin	DISTRIKT Trondheim	



FASADE MOT PLATFORMEN.

GAVLFASADE, HOVIND STB.
(FOR MELHUS, LER OG LUNDEMO GJÆLDER (SPJELBILDE))

TVERSNIT GJ. TILBYGNINGEN.

TEGNINGEN VISER Kopi av orig planer. Utvidelse 1916. mål 1:200

OPPRINNELIG BRUKSFORMAL	PRIMÆRT Stasjonsbygning	SEKUNDÆRT	
NAVERENDE BRUKSFORMAL	PRIMÆRT Stasjonsbygning, relerom (1. etg. avlåst)	SEKUNDÆRT Bolig (utleid?) 2. etg. + bad og 1 rom. 1. etg. + "kvisten"	ANTALL LEILIGHETER: 1 ANTALL OVERNATTINGSROM:
FORHOLD TIL ANDRE HUS	Frittliggende del av anlegg		
FYSISK MILJØ- SAMMENHENG	Mindre tettsted		

VERNEVERDI	<input type="checkbox"/> PRIORITYERT	BYGNINGEN PRIORITERES SPESIELT SOM BEVARINGSOBJEKT (EVT. INTERN NSB-FREDNING)	<input type="checkbox"/> BYGNINGEN ER FREDET I MEDHOLD AV LOV OM KULTURMINNER
	<input type="checkbox"/> HOY	ENDRINGER SKAL IKKE FORETAS FOR ARKITEKTKONTORET HAR GODKJENT PLANENE. DETTE GJELDER OGSÅ UTSKIFTING AV DØRER, VINDUER, KLEDNING, TAKTEKKING OSV	
	<input type="checkbox"/> MIDDELS		
	<input type="checkbox"/> LAV	ENDRINGER KAN FORETAS UTEN GODKJENNING FRA ARKITEKTKONTORET. DET HENVISES TIL GENERELLE RAD OG RETNINGSLINJER.	
	<input type="checkbox"/> INGEN		

DIMENSJONER	HOVEDTAL M 19,14 x 8,20	BEBYGD AREAL M ² 115	ANTALL ETASJER 2	BRUTTO GOLVAREAL M ² 310
-------------	----------------------------	------------------------------------	---------------------	--

BYGNINGSDEL	TYPE, KONSTRUKSJON	INSTALLASJON	MERKNAD
FUNDAMENT	Pusset gråsteinsmur + noe tegl og betong	SKORSTEIN	STK 2
KJELLER UNDERETASJE	Ganghøyde (under hele?)	ELEKTRISITET	Innlagt
YTTERVEGG	Tømmer (ihvertfall i hoveddel)	OPPVARMING	PRIMÆRT El. SEKUNDÆRT Ved
FASADEKLEDNING	Liggende faspanel	VANN	Innlagt
TAKFORM	Saltak	BAD	Ja
TAKTEKKING	Skifer, type "fasett"	TOALET	TYPE: WC ANTALL 1

VINDUER		DEKOR INNSKRIPSJONER	"Denne stasjonen her er en dritt. Den er aldri åpen ! Girls 1990 "
DORER		INTERIOR	

BYGGEÅR	ÅR 1864	MERKNAD
TILBYGGING OMBYGGING FLYTTING	ÅR 1916 ??	ENDRING Tilbygd venteværelse og stillverkutbygg. Privét/vedbu flyttet vekk. Påbygd 2. etg.

VEDLIKEHOLDS- TILSTAND	TILSTAND ÅR:	GOD STAND	BEGYNNENDE FORFALL	FRAMSKREDET FORFALL	RUIN	EVT FORFALLSÅRSÅK
	1992	x				trenger maling. Rå kjeller. Trekkfulle vinduer.

FARGESKJEMA	OPPRINNELIG	NAVÆRENDE	FRAMTIDIG	BYGGHERRE
UTVENDIG VEGG		9C7 rød		NSB
VINDSKIER		9E4 brun		ARKITEKT
GERIKTER		hvite		G. A. Bull
VINDUER		hvite		BYGGEMESTER
DORER		9E4 brun		BYGNINGSTYPE
HJORNEBORD		9C7		STILPREG

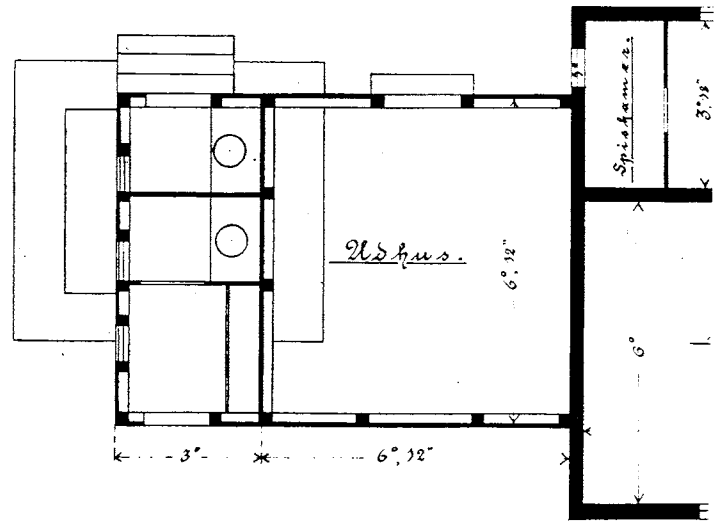
TEGNINGER (ARKIVHENVISNING)	Ak 1162
ELDRE FOTOGRAF	

ANDRE OPPLYSNINGER	UTGITT	DATO 01.11.92	REGISTR.	DATO febr. 92
	RETTELSES- BLAD	NR	INNFORT DEN	AV
		NR	INNFORT DEN	AV
	NR	INNFORT DEN	AV	

NSB - REGISTRERING AV BYGNINGER

Bak Had 070379

NAVN BYGNINGENS ART	HOVIN STASJON VEDBU	STASJONSNR.	1115	BYGN.NR.	2
BANESTREKNING	Dovrebanen	KILOMETER	507,84		
KOMMUNE, MATR. NR.	1653 Melhus	GARDSNR.	236	BRUKSNR.	13
ADRESSE	7093 Hovin	DISTRIKT	Trondheim		



TEGNINGEN VISER: Oppr. sammenb. med stb. mål 1:100. Målskisse nåv. plan.

OPPRINNELIG BRUKSFORMAL	PRIMÆRT Privét	SEKUNDÆRT Vedbu	
NAVÆRENDE BRUKSFORMAL	PRIMÆRT Vedbu	SEKUNDÆRT	ANTALL LEILIGHETER: 0 ANTALL OVERNATTINGSROM: 0
FORHOLD TIL ANDRE HUS	Frittliggende del av anlegg		
FYSISK MILJØ- SAMMENHENG	Mindre tettsted		

VERNEVERDI	<input type="checkbox"/>	PRIORITERT	BYGNINGEN PRIORITERES SPESIELT SOM BEVARINGSOBJEKT (EVT. INTERN NSB-FREDNING)	<input type="checkbox"/>	BYGNINGEN ER FREDET I MEDHOLD AV LOV OM KULTURMINNER
	<input type="checkbox"/>	HOY	ENDRINGER SKAL IKKE FORETAS FOR ARKITEKTKONTORET HAR GODKJENT PLANENE DETTE GJELDER OGSÅ UTSKIFTING AV DORER, VINDUER, KLEDNING, TAKTEKKING OSV.		
	<input type="checkbox"/>	MIDDELS			
	<input type="checkbox"/>	LAV	ENDRINGER KAN FORETAS UTEN GODKJENNING FRA ARKITEKTKONTORET. DET HENVISES TIL GJENNELLE RAD OG RETNINGSLINJER.		
	<input type="checkbox"/>	INGEN			

DIMENSJONER	HOVEDTAL M 4,30 x 11,95	BEBYGD AREAL M ² 51	ANTALL ETASJER 1	BRUTTO GOLVAREAL M ² 51
-------------	----------------------------	-----------------------------------	---------------------	---------------------------------------

BYGNINGSDEL	TYPE: KONSTRUKSJON	INSTALLASJON	MERKNAD
FUNDAMENT	Gråsteinsmur - tørrmur	SKORSTEIN	STK
KJELLER UNDERETASJE	Oppfylt, dels kryperom/tregolv	ELEKTRISITET	PRIMÆRT.
YTTERVEGG	Bindingsverk	OPPVARMING	SEKUNDÆRT.
FASADEKLEDNING	Tømmermannskledning med profil i oppr. del Sprekkpanel (stående) i nyere del	VANN	
TAKFORM	Saltak	BAD	
TAKTEKKING	Skifer, type "fasett"	TOALET	TYPE: ANTALL

VINDUER	Opprinnelige	DEKOR INNSKRIPSJONER	
DORER	Opprinnelige	INTERIOR	


BYGGEGAR	AR 1864	MERKNAD (antatt)
TILBYGGING OMBYGGING FLYTTING	AR 1916	ENDRING Flyttet fra stasjonsbygningen til ny plass. senere tilbygg mot sør (vedbu)

VEDLIKEHOLDS- TILSTAND	TILSTAND AR:	I GOD STAND	BEGYNNENDE FORFALL	FRAMSKREDET FORFALL	RUIN	EVT FORFALLSARSÅK
	1992	x				Nye takrenner

FARGESKJEMA	OPPRINNELIG	NAVERENDE	FRAMTIDIG	BYGGHETRE
UTVENDIG VEGG		9C7 rød		NSB
VINDSKIER		9E4 brun		ARKITEKT
GERIKTER		hvite		BYGGMESTER
VINDUER		hvite		BYGNINGSTYPE
DORER		9E4 brun		ST. LPREG
HJORNEBORD		9C7		

TEGNINGER (ARKIVHENVISNING)	
ELDRE FOTOGRAF	

ANDRE OPPLYSNINGER	Opprinnelig sammenbygd med stasjonsbygningen	UTGITT	DATO 01.11.92	REGISTR	DATO febr. 92
		RETTELSES- BLAD	NR	INNFORT DEN	AV
			NR	INNFORT DEN	AV
			NR	INNFORT DEN	AV




NSB - REGISTRERING AV BYGNINGER

UTGITT: 1992
REVIDERT:

11160000.000

STASJONSNR 1116	STASJON/STREKNING/ANLEGG LUNDAMO	BANE/BILRUTE DOVREBANEN	DISTRIKT Trondheim
--------------------	-------------------------------------	----------------------------	-----------------------

BYGN NR	KILOMETER	BYGNINGSTYPE	ADRESSE	MAIRIKKLL GHR BNR	BEBYGD AREAL	ETG	BRUTTO GOLVFLATE	HØVED- MATERIALE	BYGGEAR	TEGNINGER ARKIVNR	MERKNAD	EGE I SKJEMA
1	514,79	STASJONSBYGNING	7094 Lundamo	208/87	115	2	310	tre	1864			x



LUNDENS

Lundamo 39 Lundelöbbent
F. Schull
M. 5r 10.3-191

2500

Havs

Lasteramas

Hørens Bortsetning
for Mistelet til vopstøst
per 1988 grunn Det 7140

Sønn-
lag

nderson
L. E. Egan

Lundamo Motori

F 6

BANK 582,7m²
Bortfester til 20. skibanken/
Hørg skibank Det 7343

Averst grunn til gang-og
sykkeltogforhus kome!
sak. 102/34

STASJON
S E R R O N G

7070

1' vannl.

skull. pusle so

Motoklubben
M. 2r 2292

Motoklubben
M. 2r 2292


Motoklubben
M. 2r 2292

10000

SITUASJONS- KART OVER:		LUNDAMO STASJON	
BANE- STREKING:		Dovrebanen	
MÅLESTYR:	1:1000	DATE:	18/1-1963
UTSNITT AV LINJEKART NR.:		T.d.B. 3235	
KUSKOLDEPLASS I DIREKTE TILGANG TIL STASJONEN	JA	NEI	X
DROSJEHOLDEPLASS I DIREKTE TILGANG TIL STASJONEN	JA	NEI	X

Dårlig samsvær mellom
som målebrev og vært
tend. kart

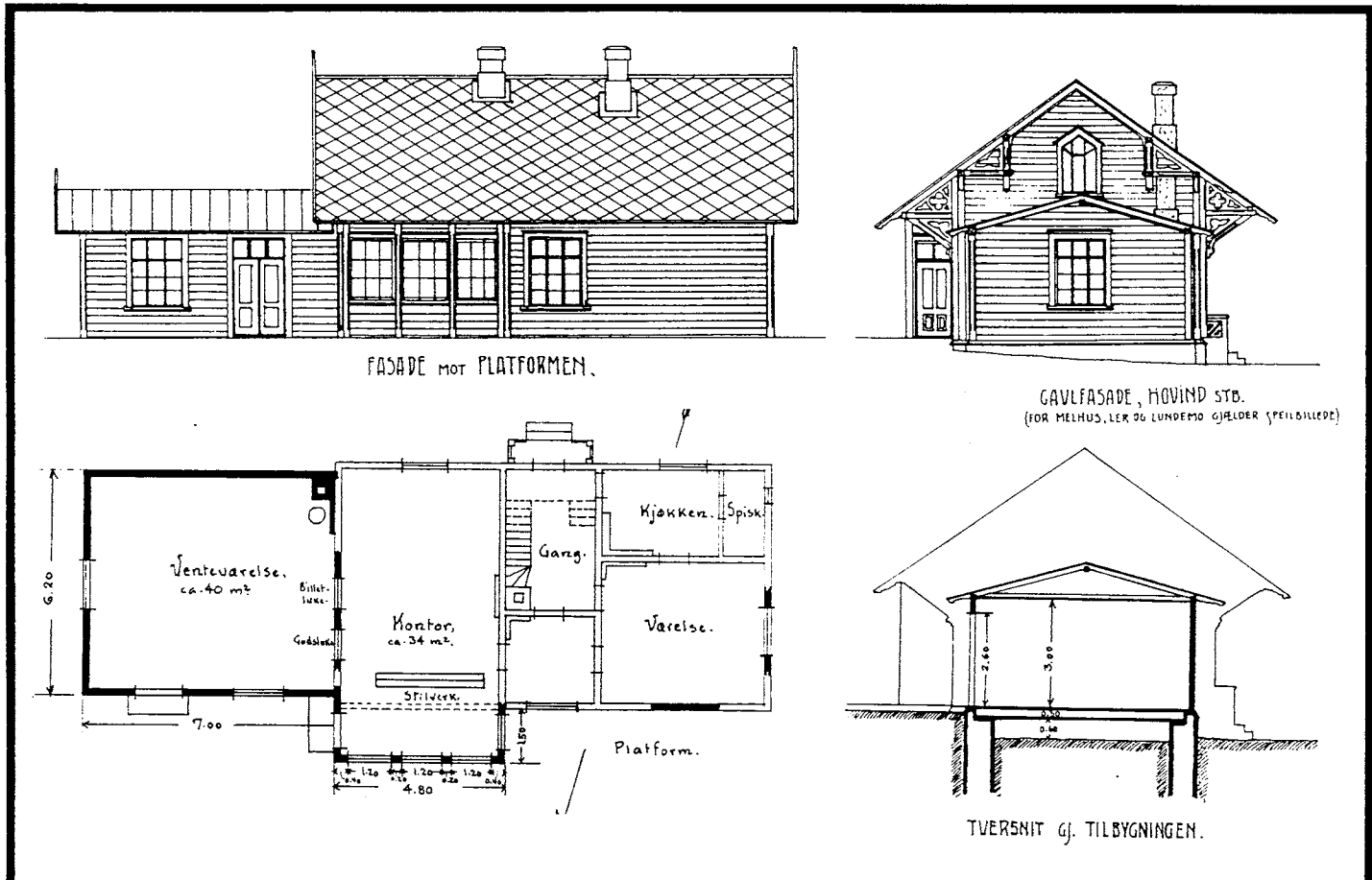
kommens hovedktoakt



NSB - REGISTRERING AV BYGNINGER

Bak Had 0703.79

NAVN BYGNINGENS ART	LUNDAMO STASJON STASJONSBYGNING	STASJONSNR. 1116	BYGN. NR. 1
BANESTREKNING	Dovrebanen	KILOMETER 514,79	
KOMMUNE. MATR. NR.	1653 Melhus	GÅRDSNR. 208	BRUKSNR. 87
ADRESSE	7094 Lundamo	DISTRIKT Trondheim	



TEGNINGEN VISER: Kopi av orig. planer, Tilbygg 1916, mål 1:200.

OPPRINNELIG BRUKSFORMAL	PRIMÆRT Stasjonsbygning Ekspedisjonslokaler	SEKUNDÆRT	
NAVÆRENDE BRUKSFORMAL	PRIMÆRT Stasjonsbygning Ekspedisjonslokaler Leilighet (tom)	SEKUNDÆRT	ANTALL LEILIGHETER: ANTALL OVERNATTINGSROM:
FORHOLD TIL ANDRE HUS	Frittstående del av stasjonsanlegg		
FYSISK MILJØ- SAMMENHENG	Tettsted, sentralt		

VERNEVERDI	<input type="checkbox"/> PRIORITERT	BYGNINGEN PRIORITERES SPESIELT SOM BEVARINGSOBJEKT (EVT. INTERN NSB-FREDNING)	<input type="checkbox"/> BYGNINGEN ER FREDET I MEDHOLD AV LOV OM KULTURMINNER
	<input type="checkbox"/> HOY	ENDRINGER SKAL IKKE FORETAS FOR ARKITEKTKONTORET HAR GODKJENT PLANENE. DETTE GJELDER OGSÅ UTSKIFTING AV DORER, VINDUER, KLEDNING, TAKTEKKING OSV.	
	<input type="checkbox"/> MIDDELS		
	<input type="checkbox"/> LAV	ENDRINGER KAN FORETAS UTEN GODKJENNING FRA ARKITEKTKONTORET. DET HENVISES TIL GENERELLE RAD OG RETNINGSLINJER.	
	<input type="checkbox"/> INGEN		

DIMENSJONER	HOVEDTÅL M	BEBYGD AREAL M ² 115	ANTALL ETASJER 2	BRUTTO GOLVAREAL M ² 310
-------------	---------------	------------------------------------	---------------------	--

BYGNINGSDEL	TYPE, KONSTRUKSJON	INSTALLASJON	MERKNAD
FUNDAMENT	1. Gråsteinsmur 2. Betongmur	SKORSTEIN	STK 2
KJELLER UNDERETASJE	Ganghøyde, trebjelkelag	ELEKTRISITET	Innlagt
YTTERVEGG	Laft	OPPVARMING	PRIMÆRT El. SEKUNDÆRT Ved
FASADEKLEDNING	Liggende faspanel Liggende falspanel i venteromsfløy	VANN	Innlagt
TAKFORM	Saltak	BAD	
TAKTEKING	Skifer, type "fasett"	TOALETT	TYPE ANTALL

VINDUER	Opprinnelige, noen skiftet i 1. etg.	DEKOR INNSKRIPSJONER	
DORER	Skiftet	INTERIOR	


BYGGEÅR	ÅR 1864	MERKNAD
TILBYGGING OMBYGGING FLYTTING	ÅR 1916 ??	ENDRING Tilbygd venterom i lengden og stillverksutbygg Påbygd 2. etasje.

VEDLIKEHOLDS- TILSTAND	TILSTAND	GOD STAND	BEGYNNENDE FORFALL	FRAMSKREDET FORFALL	RUIN	EVT. FORFALLSÅRSÅK
	ÅR					
	1992	x				

FARGESKJEMA	OPPRINNELIG	NAVÆRENDE	FRAMTIDIG	BYGGFØRRE
UTVENDIG VEGG		6D5 brun		NSB
VINDSKIER		mørk brun		ARKITEKT
GERIKTER		hvite		G. A. Bull
VINDUER		hvite		BYGGMESTER
DORER		6F3 mørkbrun		BYGNINGSTYPE
HJORNEBORD		6D5		Trondheim-Størenbanen
				STILPREG

TEGNINGER (ARKIVHENVISNING)	
ELDRE FOTOGRAF	

ANDRE OPPLYSNINGER	UTGITT	DATO 01.11.92	REGISTR.	DATO febr. 92
	RETTELSESB- BLAD	NR	INNFORT DEN	AV
		NR	INNFORT DEN	AV
		NR	INNFORT DEN	AV




NSB - REGISTRERING AV BYGNINGER

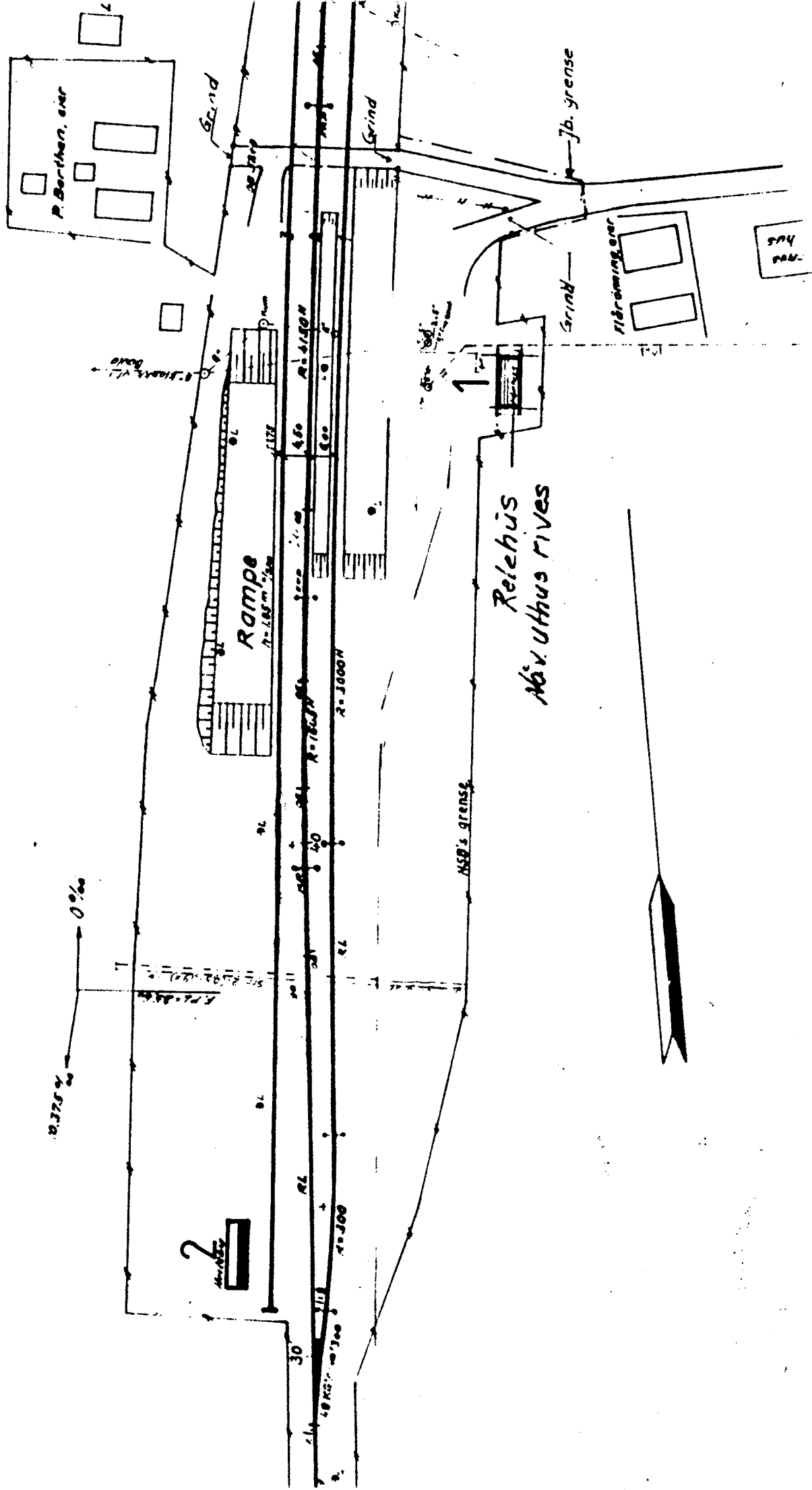
UTGITT: 1992
REVIDERT:

11170000.000

STASJONSNR 1117	STASJON/SIFREKNING/ANLT. G.G. LER	BANE/BILROUTE DOVREBANEN	DISTRIKT Trondheim
--------------------	--------------------------------------	-----------------------------	-----------------------


BYGN NR	KILOMETER	BYGNINGSTYPE	ADRESSE	MATRIKSEL GNR BNR	BEBYGD AREAL	ETG	BRUTTO GOLVFLATE	HOVED- MATERIALE	BYGGESÅR	TEGNINGER ARKIVNR	MERKNAD	EGET SKJEMA
1	520,49	CTC-HUS			48	1	48	betong				
2	520,32	HVILE OG REDSK. BU			54	1	54	tre				






SITUASJONS- KART OVER:	LER STASJON		
BANE- STREKNING:	Dovrebanen		
MÅLSTOKK:	1:1000		
UTSNITT AV LINEKANT NR.:	T.d.B. 3972		
BUSSHOLDEPLASS I DIREKTE TILRYTNING TIL STASJONEN?	JA	NEI	X
DROSTJOLDEPLASS I DIREKTE TILRYTNING TIL STASJONEN?	JA	NEI	X

Stopp: eron




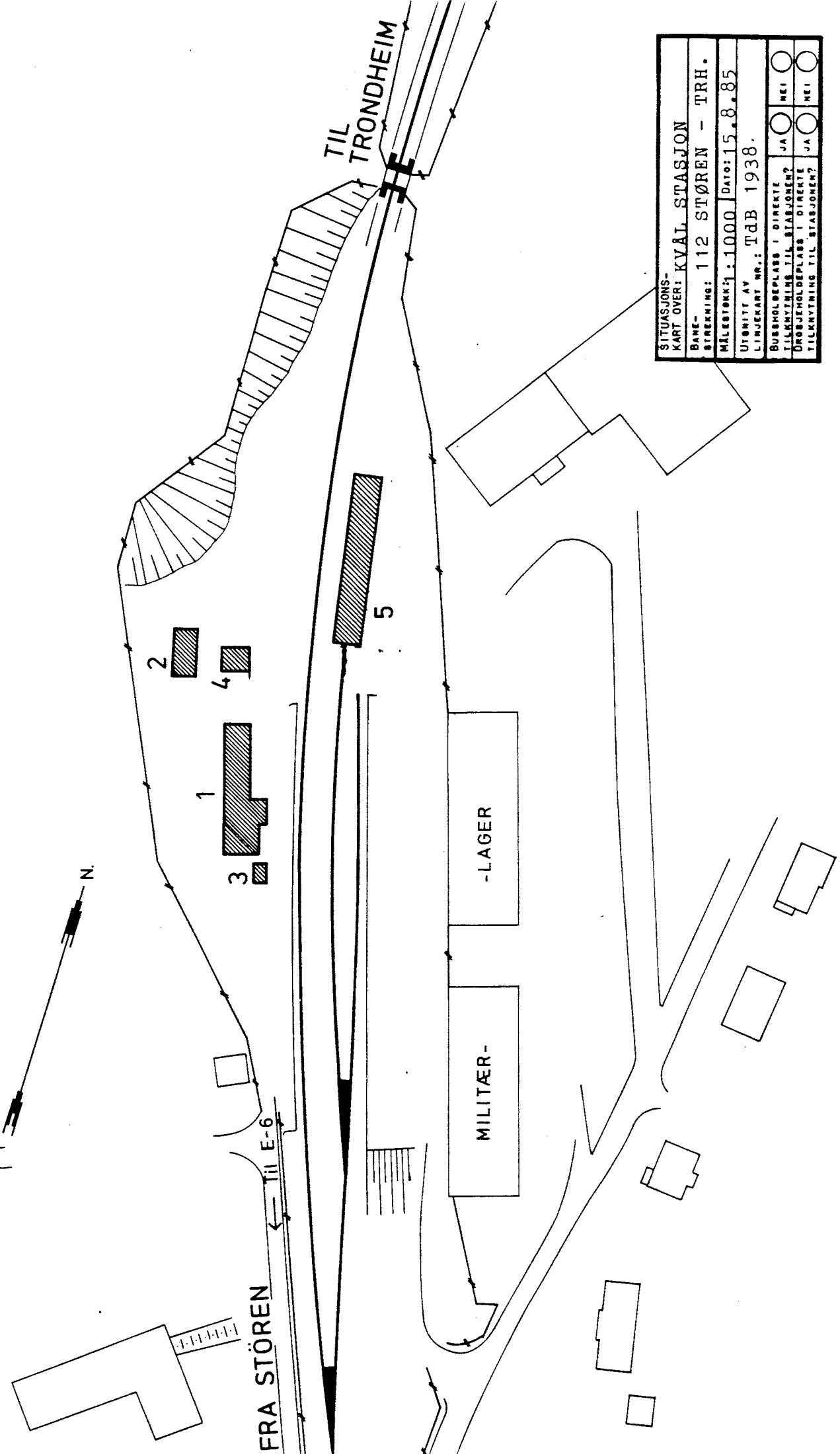


NSB - REGISTRERING AV BYGNINGER


UTGITT:
REVIDERT:

STASJON NR 1118		STASJON/STREKNING/ANLEGG KVÅL STASJON		BANE/BILROUTE DOVREBANEN		DISTRIKT TRONDHEIM						
BYGN NR	KILOMETER H	BYGNINGS TYPE	ADRESSE	MATRIKSEL GNR BNR	BEBYGD AREAL	ETG	BRUTTO GOLVFLATE	HØVED- MATERIALE	BYGGEGÅR	TEGNINGER ARKIVNR.	MERKNAD	EGET SKJEMA
1	525,33	Stasjonsbygning El.avd. verksted og lager	7096 Kvål		171	2		Tre	1923	Ak 11265		X
2	525,35	Uthus	"		50	1		Tre	1923	Ak 11265		X
3	525,31	Uværsskur	"		9	1		Tre	1951			
4	525,35	Garasje og lager	"		32	1		Tre				
5	525,37	Traktorstall og remisse for revisjonsvogn	"		173	1		Tre	1970	TdB.5254/44-2		X





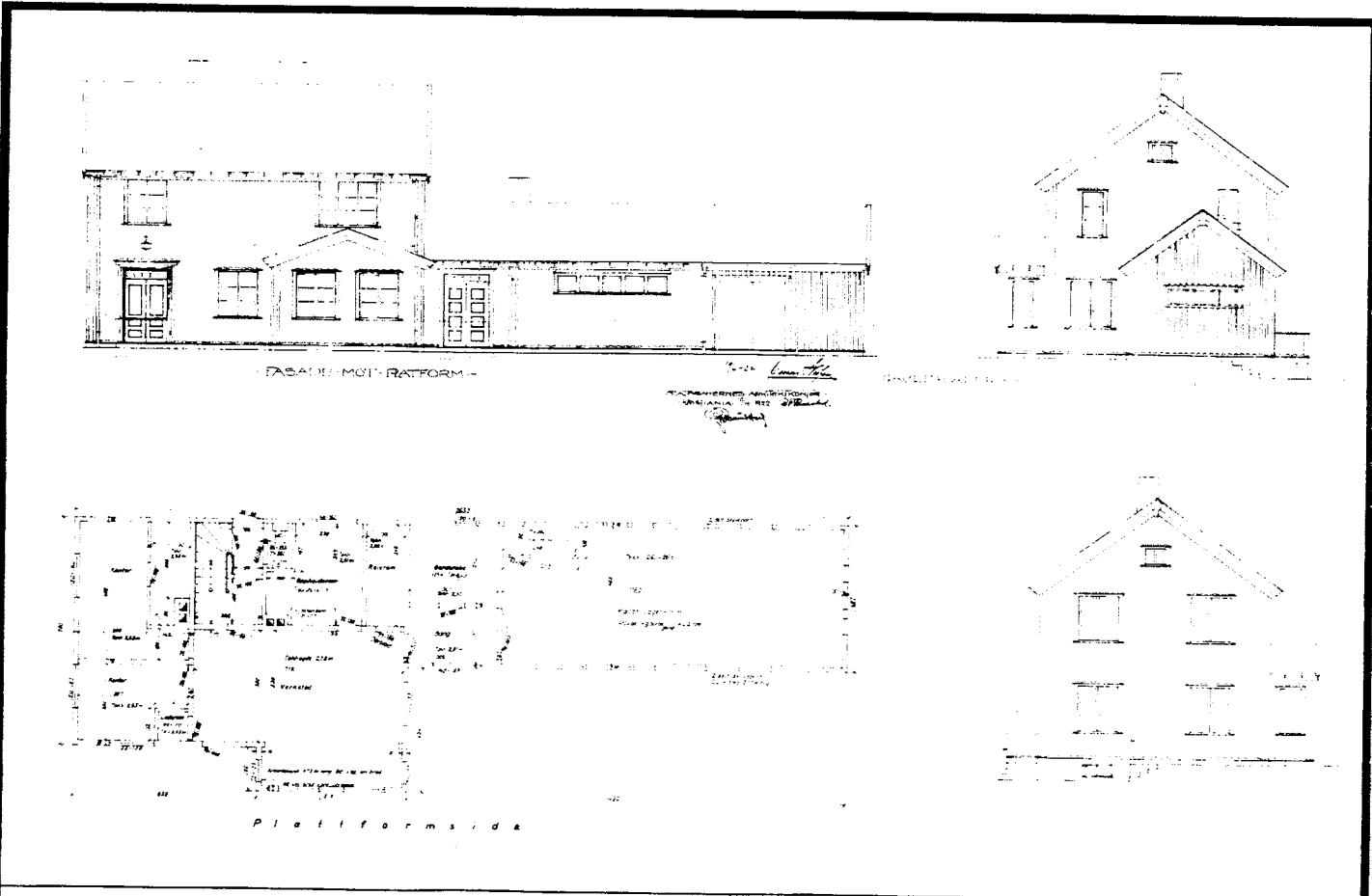
SITUASJONS-	
KART OVER: KVÅL STASJON	
BANE-	112 STØREN - TRH.
STREKNING:	
MÅLSTOKK: 1:1000	DATE: 15.8.85
UTRITT AV: TdB 1938.	
BUSKHOLDEPLASS I DIREKTE	JA <input type="checkbox"/> NEI <input type="checkbox"/>
TILKNYTTING TIL STASJONEN?	JA <input type="checkbox"/> NEI <input type="checkbox"/>
DROBJEHOLDEPLASS I DIREKTE	JA <input type="checkbox"/> NEI <input type="checkbox"/>
TILKNYTTING TIL STASJONEN?	JA <input type="checkbox"/> NEI <input type="checkbox"/>



NSB - REGISTRERING AV BYGNINGER

Bak Had 0703.7

NAVN BYGNINGENS ART	KVÅL STASJON Stasjonsbygning	STASJONSNR. 1118	BYGN.NR. 1
BANESTREKNING	112 Støren - Trondheim	KILOMETER 525,33	
KOMMUNE, MATR. NR.	Melhus	GÅRDSNR.	BRUKSNR.
ADRESSE	7096 Kvål	DISTRIKT Trondheim	



TEGNINGEN VISER: Orig.tegn. Dat. 10.4.1922 Endringstegn. Dat. 23.1.1976 M 1:250

OPPRINNELIG BRUKSFORMAL	PRIMÆRT Stasjonsbygning - Eksp.- og venterom	SEKUNDÆRT - Telegrafistrom - Godsrom, varmegodsrom	- Bolig
NAVÆRENDE BRUKSFORMAL	PRIMÆRT Lager og verksted for Elektroavd. Kontorer	SEKUNDÆRT Garderobe Oppholdsrom	ANTALL LEILIGHETER: 0 ANTALL OVERNATTINGSROM: 0
FORHOLD TIL ANDRE HUS	Del av anlegg - frittstående		
FYSISK MILJØ- SAMMENHENG	Mindre tettsted		

VERNEVERDI	<input type="checkbox"/> PRIO- RITERT	BYGNINGEN PRIORITERES SPESIELT SOM BEVA- RINGSOBJEKT (EVT. INTERN NSB-FREDNING)	<input type="checkbox"/> BYGNINGEN ER FREDET I MEDHOLD AV LOV OM KULTURMINNER
	<input type="checkbox"/> HOY	ENDRINGER SKAL IKKE FORETAS FOR ARKITEKTKONTORET HAR GODKJENT PLANENE. DETTE GJELDER OGSÅ UTSKIFTING AV DØRER, VINDUER, KLEDNING, TAKTEKKING OSV.	
	<input checked="" type="checkbox"/> MIDDELS		
	<input type="checkbox"/> LAV	ENDRINGER KAN FORETAS UTEN GODKJENNING FRA ARKITEKTKONTORET. DET HENVISES TIL GENE- RELLE RÅD OG RETNINGSLINJER.	
	<input type="checkbox"/> INGEN		

DIMENSJONER	HØVEDMÅL M 26,3 x 7,8	BEBYGD AREAL M ² 171	ANTALL ETASJER 2	BRUTTO GOLVAREAL M ²
-------------	--------------------------	------------------------------------	---------------------	------------------------------------

BYGNINGSDEL	TYPE, KONSTRUKSJON	INSTALLASJON	MERKNAD
FUNDAMENT	Ringmur, betong	SKORSTEIN	STK 3
KJELLER UNDERETASJE	1. Kjeller, trebjelkelag 2. Kryperom, trebjelkelag	ELEKTRISITET	Innlagt
		OPPVARMING	PRIMÆRT: Elektrisk SEKUNDÆRT:
YTTERVEGG	Bindingsverk i tre	VANN	Innlagt
FASADEKLEDNING	Stående vekselpanel	BAD	Innlagt
TAKFORM	Saltak	TOALETT	TYPE: WC ANTALL: 2
TAKTEKNING	Skifer, fasett		

VINDUER	En del vinduer skiftet, tilnærmet lik oppr. Øvrige opprinnelige.	DEKOR INNSKRIPSJONER	Profilert gesims. Gavlpryd v/vindski. Profilerte pilastre og dekorfelt over bakdør.
DØRER	Godsporter og dør mot bakside opprinnelige. Øvrige nye.	INTERIØR	Oppr. kledning i trapperom. Øvrige platekledt.

BYGGÅR	AR 1923	MERKNAD
TILBYGGING OMBYGGING FLYTTING	AR 1970	ENDRING Omgjort til lager og verksted for Elektroavd. i 1. etg.
	AR 1983	2. etg. omgjort til oppholdsrom for personalet. WC i begge etasjer, bad i 2. etg.

VEDLIKEHOLDS- TILSTAND	TILSTAND. AR:	I GOD STAND	BEGYNNENDE FORFALL	FRAMSKREDET FORFALL	RUIN	EVT. FORFALLSÅRSÅK
	1985	x				

FARGESKJEMA	OPPRINNELIG	NAVÆRENDE	FRAMTIDIG	BYGGHERRER
UTVENDIG VEGG		4B4 Grågul		NSB
VINDSKIER		6F6 Mørk brun, 4B2 Grågul		ARKITEKT NSB-Ak v/G. Hoel & B.F. Baastad
GERIKTER		4B2		BYGGMESTER
VINDUER		4B2		
DØRER		4B2 Grågul, 5E4 Gulbrun		BYGNINGSTYPE
HJORNEBORD		4B4		STILPREG

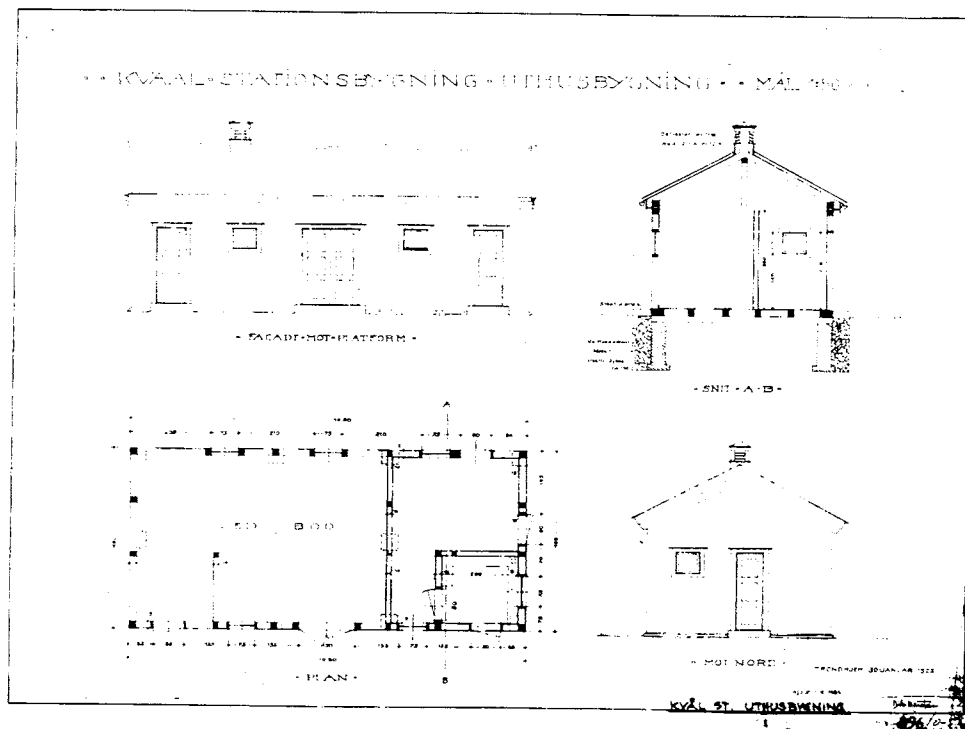

TEGNINGER (ARKIVHENVISNING)	Ak 11265 Td.B. 5624/24-2
ELDRE FOTOGRAF	Ja

ANDRE OPPLYSNINGER	UTGITT	DATA	REGISTR.	DATA 15.8.85
	RETTELSES- BLAD	NR	INNFORT DEN	AV
		NR	INNFORT DEN	AV
		NR	INNFORT DEN	AV

NSB - REGISTRERING AV BYGNINGER

Bak-Had 0703.79

NAVN BYGNINGENS ART	KVÅL STASJON Uthus	STASJONSNR. 1118	BYGN.NR. 2
BANESTREKNING	112 Støren - Trondheim	KILOMETER	525,35
KOMMUNE.MATR.NR.	Melhus	GÅRDSNR.	BRUKSNR.
ADRESSE	7096 Kvål	DISTRIKT	Trondheim



TEGNINGEN VISER: Orig.tegn. Dat. 30.1.1923 M 1:200

OPPRINNELIG BRUKSFORMAL	PRIMÆRT Uthus - Privet - Vedbu	SEKUNDÆRT	
NAVÆRENDE BRUKSFORMAL	PRIMÆRT Garasje Lager	SEKUNDÆRT	ANTALL LEILIGHETER: 0 ANTALL OVERNATTINGSROM: 0
FORHOLD TIL ANDRE HUS	Del av anlegg - frittstående		
FYSISK MILJØ- SAMMENHENG	Mindre tettsted		

VERNEVERDI	<input type="checkbox"/>	PRIORITERT	BYGNINGEN PRIORITERES SPESIELT SOM BEVARINGSOBJEKT (EVT. INTERN NSB-FREDNING)	<input type="checkbox"/>	BYGNINGEN ER FREDET I MEDHOLD AV LOV OM KULTURMINNER
	<input type="checkbox"/>	HOY	ENDRINGER SKAL IKKE FORETAS FOR ARKITEKTKONTORET HAR GODKJENT PLANENE. DETTE GJELDER OGSÅ UTSKIFTING AV DØRER, VINDUER, KLEDNING, TAKTEKKING OSV.		
	<input type="checkbox"/>	MIDDELS			
	<input checked="" type="checkbox"/>	LAV	ENDRINGER KAN FORETAS UTEN GODKJENNING FRA ARKITEKTKONTORET. DET HENVISES TIL GENERELLE RÅD OG RETNINGSLINJER.		
	<input type="checkbox"/>	INGEN			

DIMENSJONER	HOVEDMÅL M 10,5 x 4,8	BEBYGD AREAL M ² 50	ANTALL ETASJER 1	BRUTTO GOLVAREAL M ²
-------------	--------------------------	-----------------------------------	---------------------	------------------------------------

BYGNINGSDEL	TYPE. KONSTRUKSJON	INSTALLASJON	MERKNAD
FUNDAMENT	Pilarer, naturstein	SKORSTEIN	STK. 0
KJELLER UNDERETASJE	Oppfylt, sviller på jordgulv	ELEKTRISITET	Innlagt
YTTERVEGG	Bindingsverk i tre	OPPVARMING	PRIMÆRT: SEKUNDÆRT:
FASADEKLEDNING	Stående panel, vekselpanel	VANN	Ikke innl.
TAKFORM	Saltak	BAD	
TAKTEKKING	Skifer, fasett	TOALETT	TYPE: ANTALL: 0

VINDUER	Opprinnelige	DEKOR INNSKRIPSJONER	Profilert gesims. Ventilasjonshatt over tak.
DØRER	Fjernet to dører mot sporet. En oppr. dør mot sporet. Satt inn g.port i gavl mot sør.	INTERIØR	

BYGGEÅR	ÅR 1924	MERKNAD (?)
TILBYGGING OMBYGGING FLYTTING	ÅR	ENDRING Omgjort til garasje og lager. Doer fjernet.

VEDLIKEHOLDS- TILSTAND	TILSTAND:	I GOD STAND	BEGYNNENDE FORFALL	FRAMSKREDET FORFALL	RUIN	EVT. FORFALLSÅRSÅK
	ÅR:					
	1985	x				

FARGESKJEMA	OPPRINNELIG	NAVÆRENDE	FRAMTIDIG	BYGGHERRE NSB
UTVENDIG VEGG		4B4 Grågul		ARKITEKT Trondheim distrikt
VINDSKIER		6F6 Mørk brun, 4B2 Grågul		
GERIKTER		4B2, 5E4		BYGGMESTER
VINDUER		4B2		BYGNINGSTYPE
DØRER		5E4 Gulbrun		
HJØRNEBORD		4B4		
				STILPREG

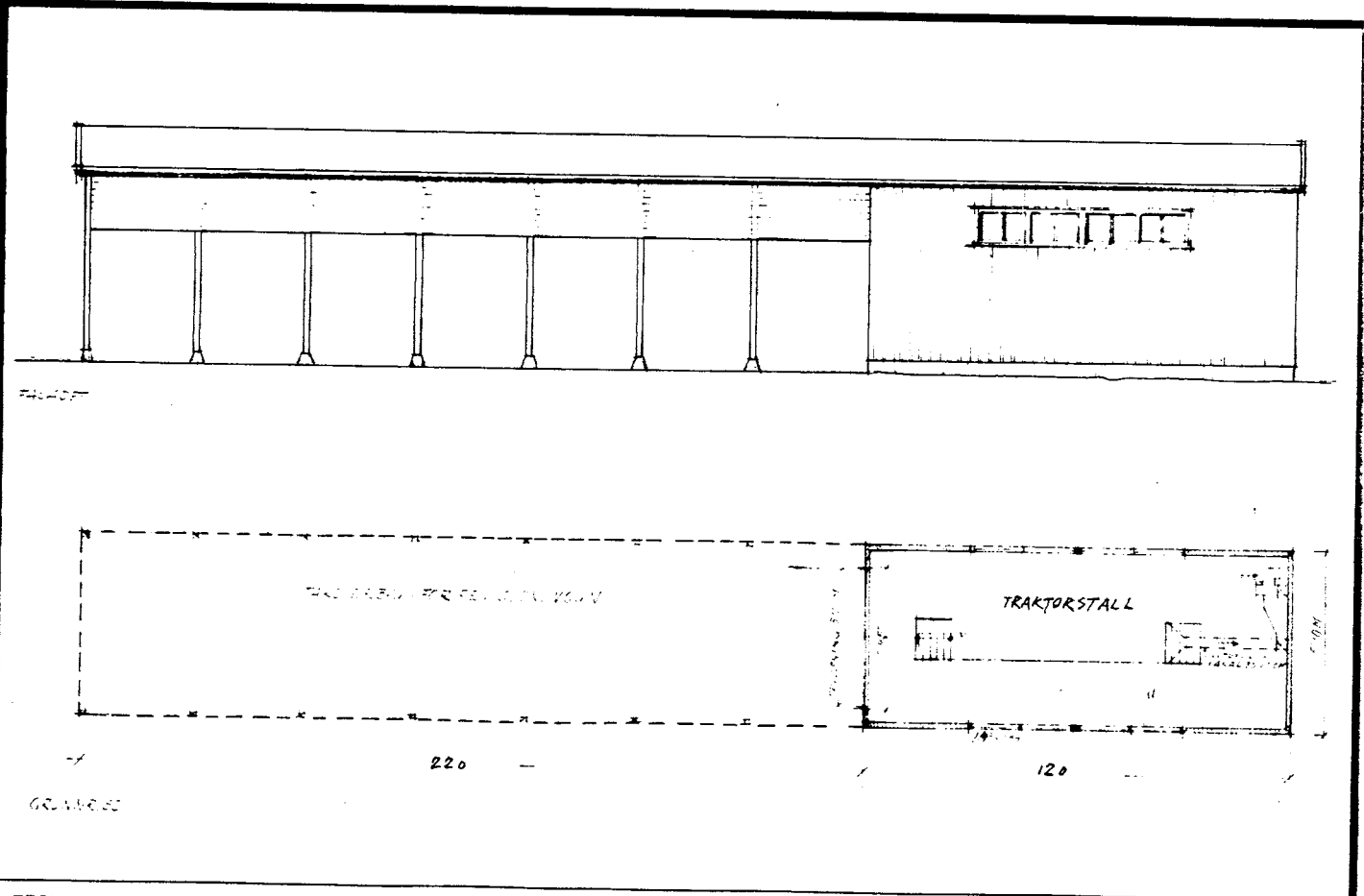

TEGNINGER (ARKIVHENVISNING)	Ak 11265 (mappe)
ELDRE FOTOGRAF	Ja

ANDRE OPPLYSNINGER	UTGITT	DATO	REGISTR.	DATO 15.8.85
	RETTELSES- BLAD	NR	INNFORT DEN	AV
		NR	INNFORT DEN	AV
		NR	INNFORT DEN	AV

NSB · REGISTRERING AV BYGNINGER

Bak/Had 0703.7

NAVN BYGNINGENS ART	KVÅL STASJON Traktorstall og remisse for revisjonsv.	STASJONSNR.	1118	BYGN. NR.	5
BANESTREKNING	112 Støren - Trondheim	KILOMETER	525,37		
KOMMUNE. MATR. NR.	Melhus	GÅRDSNR.		BRUKSNR.	
ADRESSE	7096 Kvål	DISTRIKT	Trondheim		



TEGNINGEN VISER: Orig. tegn. Dat. 24.3.1969 M 1:200

OPPRINNELIG BRUKSFORMÅL	PRIMÆRT Traktorstall Remisse for revisjonsvogn	SEKUNDÆRT	
NAVÆRENDE BRUKSFORMÅL	PRIMÆRT Traktorstall Remisse for revisjonsvogn	SEKUNDÆRT	ANTALL LEILIGHETER: 0 ANTALL OVERNATTINGSROM: 0
FORHOLD TIL ANDRE HUS	Del av anlegg - frittstående		
FYSISK MILJØ- SAMMENHENG	Mindre tettsted		

VERNEVERDI	<input type="checkbox"/> PRIO- RITERT	BYGNINGEN PRIORITERES SPESIELT SOM BEVA- RINGSOBJEKT (EVT. INTERN NSB-FREDNING)	<input type="checkbox"/> BYGNINGEN ER FREDET I MEDHOLD AV LOV OM KULTURMINNER
	<input type="checkbox"/> HØY	ENDRINGER SKAL IKKE FORETAS FØR ARKITEKTKONTORET HAR GODKJENT PLANENE. DETTE GJELDER OGSÅ UTSKIFTING AV DØRER, VINDUER, KLEDNING, TAKTEKKING OSV.	
	<input type="checkbox"/> MIDDELS		
	<input checked="" type="checkbox"/> LAV	ENDRINGER KAN FORETAS UTEN GODKJENNING FRA ARKITEKTKONTORET. DET HENVISES TIL GENE- RELLE RÅD OG RETNINGSLINJER.	
	<input type="checkbox"/> INGEN		

DIMENSJONER	HOVEDMÅL M 22 + 12 x 5,1	BEBYGD AREAL M ² 173	ANTALL ETASJER 1	BRUTTO GOLVAREAL M ²
-------------	-----------------------------	------------------------------------	---------------------	------------------------------------

BYGNINGSDEL	TYPE, KONSTRUKSJON	INSTALLASJON	MERKNAD
FUNDAMENT	1. Ringmur, betong 2. Pilarer, betong	SKORSTEIN	STK. 0
KJELLER UNDERETASJE	Oppfylt, betong på kult	ELEKTRISITET	Innlagt
YTTERVEGG	1. Bindingsverk i tre 2. Stolper	OPPVARMING	PRIMÆRT: Elektrisk i SEKUNDÆRT: traktorhallen
FASADEKLEDNING	Stående panel, tømmermannspanel	VANN	Ikke innlagt
TAKFORM	Saltak	BAD	
TAKTEKKING	Papp	TOALETT	TYPE: ANTALL: 0

VINDUER	Opprinnelige	DEKOR INNSKRIPSJONER	
DØRER	Opprinnelige	INTERIØR	

BYGGEÅR	ÅR 1970	MERKNAD
TILBYGGING OMBYGGING FLYTTING	ÅR	ENDRING

VEDLIKEHOLDS- TILSTAND	TILSTAND:	I GOD STAND	BEGYNNENDE FORFALL	FRAMSKREDET FORFALL	RUIN	EVT. FORFALLSÅRSÅK
	ÅR:					
	1985	x				

FARGESKJEMA	OPPRINNELIG	NAVÆRENDE	FRAMTIDIG	BYGGHERRE NSB
UTVENDIG VEGG		7F8 Mørk brun		ARKITEKT Trondheim distrikt
VINDSKIER				BYGGMESTER
GERIKTER				BYGNINGSTYPE
VINDUER		4B2 Grågul		STILPREG
DØRER		7EF7 Brun		
HJØRNEBORD				


TEGNINGER (ARKIVHENVISNING)	Td.B. 5254/44-2
ELDRE FOTOGRAF	Ja

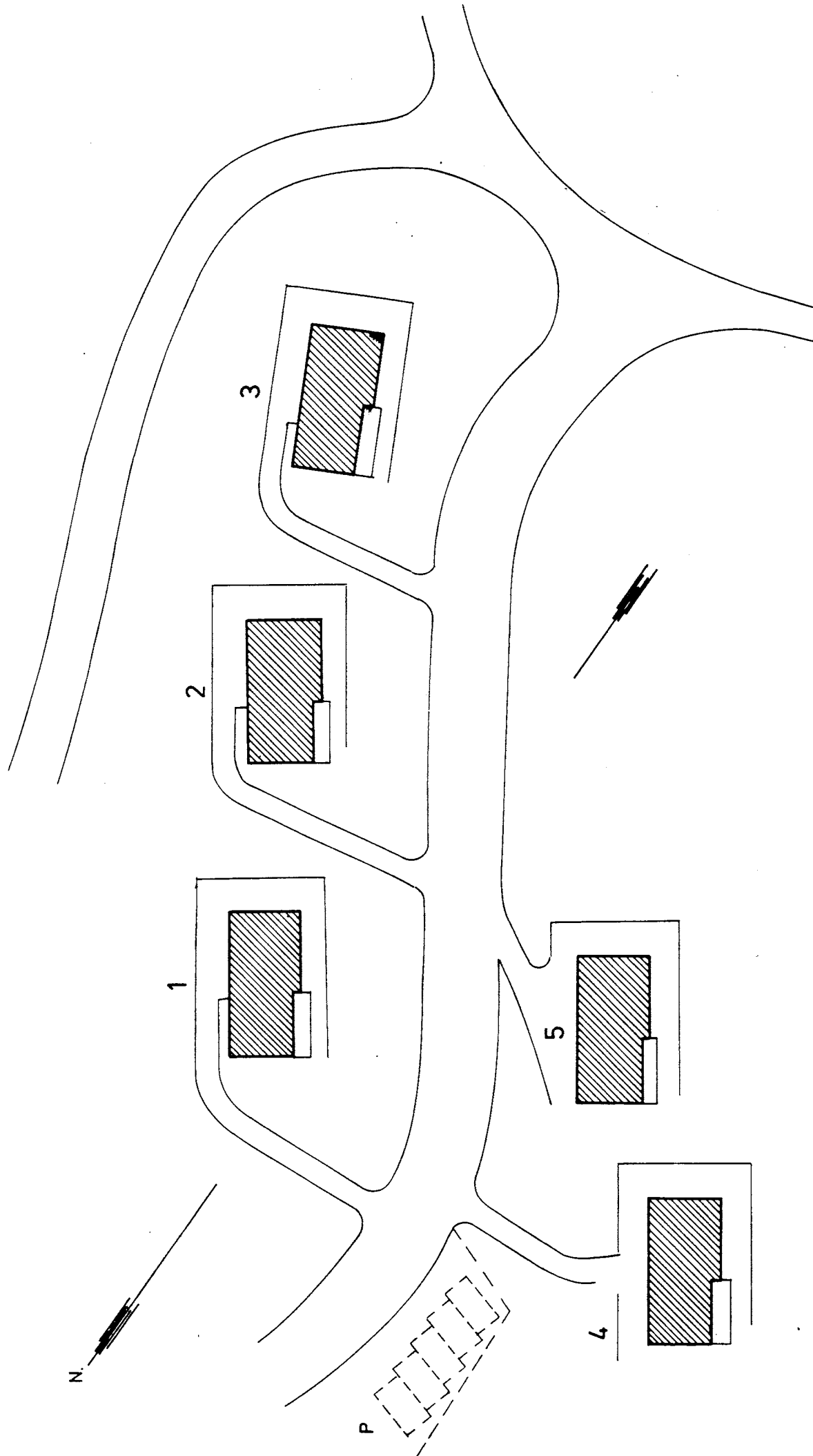
ANDRE OPPLYSNINGER	UTGITT	DATO	REGISTR.	DATO 15.8.85
	RETTELSESB- BLAD	NR	INNFORT DEN	AV
		NR	INNFORT DEN	AV
	NR	INNFORT DEN	AV	

NSB · REGISTRERING AV BYGNINGER

UTGITT:
REVIDERT:

STASJONSNR 1118		STASJON/STREKNING/ANLEGG KVÅL STASJON, ELEKTROPERSONALET'S BOLIGER		BANE/BILROUTE DOVREBANEN		DISTRIKT TRONDHEIM						
BYGN NR	KILOMETER	BYGNINGSTYPE	ADRESSE	MATRIKkel GNR BNR	BEBYGD AREAL	ETG	BRUTTO GOLVFLATE	HØVED- MATERIALE	BYGGEAR	TEGNINGER ARKIVNR.	MERKNAD	EGET SKJEMA
1		Bolig 1	7096 Kvål	78/8	95	1		Tre	1976	Ak 11271	Block-Watne type 41	X
2		Bolig 2	"	78/8	95	1		Tre	1976	Ak 11271	"	X
3		Bolig 3	"	78/8	95	1		Tre	1976	Ak 11271	"	X
4		Bolig 4	"	78/8	95	1		Tre	1976	Ak 11271	"	X
5		Bolig 5	"	78/8	95	1		Tre	1976	Ak 11271	"	X





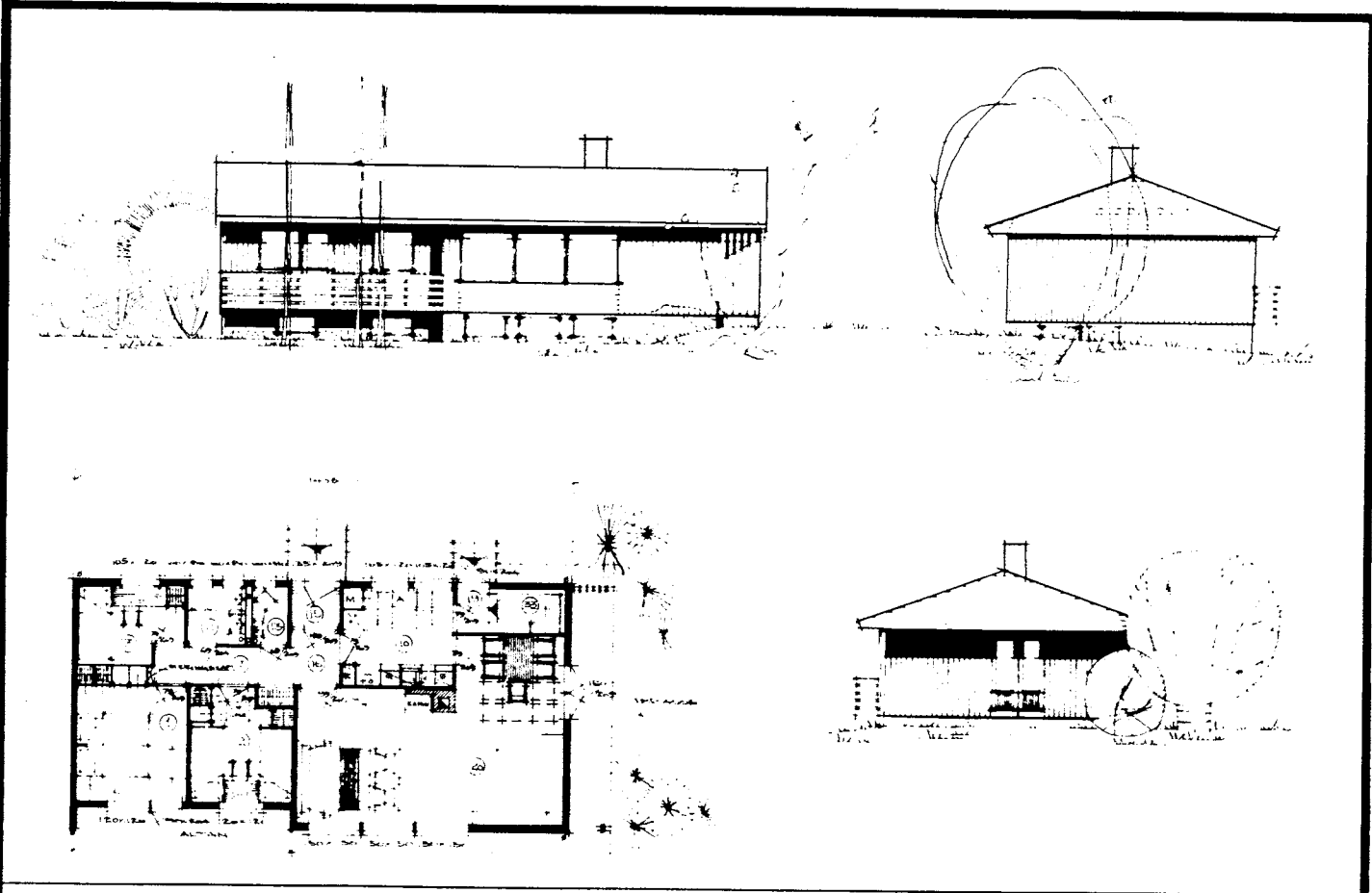
SITUASJONS-	
KART OVER: KVAL BOLIGER	
BANE-	
STREKNING: 112- STØREN-TRH.	
MÅLESTOKK: 1:500	DATE: 15.8.85
UTBNITT AV	
LINJEKART NR.: AK 11271/1	
BUSHOLDEPLASS I DIREKTE	JA <input type="radio"/> NEI <input type="radio"/>
TILKNYTNING TIL STASJONEN?	JA <input type="radio"/> NEI <input type="radio"/>
DRØJEMOLDEPLASS I DIREKTE	JA <input type="radio"/> NEI <input type="radio"/>
TILKNYTNING TIL STASJONEN?	JA <input type="radio"/> NEI <input type="radio"/>



NSB - REGISTRERING AV BYGNINGER

Bak./Had 0703.79

NAV BYGNINGENS ART	KVÅL STASJON Elektropersonalets boliger. Bolig 1	STASJONSNR. 1118	BYGN.NR. 1
BANESTREKNING	112 Støren - Trondheim	KILOMETER	
KOMMUNE, MATR.NR.	Melhus	GARDSNR. 78	BRUKSNR. 8
ADRESSE	7096 Kvål	DISTRIKT Trondheim	



TEGNINGEN VISER: Orig. tegn. Dat. 21.11.1967 M 1:200

OPPRINNELIG BRUKSFØRMÅL	PRIMÆRT Enebolig	SEKUNDÆRT	
NÅVÆRENDE BRUKSFØRMÅL	PRIMÆRT Enebolig	SEKUNDÆRT	ANTALL LEILIGHETER: 1
FORHOLD TIL ANDRE HUS	Selvstendig hus - frittstående		
FYSISK MILJØ- SAMMENHENG	Mindre tettsted		
			ANTALL OVERNATTINGSROM: 0

VERNEVERDI	<input type="checkbox"/> PRIO- RITERT	BYGNINGEN PRIORITERES SPESIELT SOM BEVA- RINGSOBJEKT (EVT. INTERN NSB-FREDNING)	<input type="checkbox"/> BYGNINGEN ER FREDET I MEDHOLD AV LOV OM KULTURMINNER
	<input type="checkbox"/> HØY	ENDRINGER SKAL IKKE FORETAS FØR ARKITEKTKONTORET HAR GODKJENT PLANENE. DETTE GJELDER OGSÅ UTSKIFTING AV DØRER, VINDUER, KLEDNING, TAKTEKKING OSV.	
	<input type="checkbox"/> MIDDELS		
	<input checked="" type="checkbox"/> LAV	ENDRINGER KAN FORETAS UTEN GODKJENNING FRA ARKITEKTKONTORET. DET HENVISES TIL GENE- RELLE RÅD OG RETNINGSLINJER.	
	<input type="checkbox"/> INGEN		

DIMENSJONER	HOVEDTÅL M 13,8 x 6,8	BEBYGD AREAL M ² 95	ANTALL ETASJER 1	BRUTTO GOLVAREAL M ²
-------------	--------------------------	-----------------------------------	---------------------	------------------------------------

BYGNINGSDEL	TYPE.KONSTRUKSJON	INSTALLASJON	MERKNAD
FUNDAMENT	Ringmur, betong. Innv. isolert med lett-betong.	SKORSTEIN	STK. 1
KJELLER UNDERETASJE	Kjeller, trebjelkelag	ELEKTRISITET	Innlagt
YTTERVEGG	Bindingsverk i tre	OPPVARMING	PRIMÆRT: 1. Ved SEKUNDÆRT: 2. Elektrisk
FASADEKLEDNING	Stående lektepanel	VANN	Innlagt
TAKFORM	Saltak	BAD	Innlagt
TAKTEKKING	Bølgede asbestsementplater	TOALETT	TYPE: WC ANTALL: 1

VINDUER	Opprinnelige	DEKOR INNSKRIPSJONER	
DØRER	Opprinnelige	INTERIØR	

BYGGÅR	AR 1970	MERKNAD
TILBYGGING OMBYGGING FLYTTING	AR	ENDRING

VEDLIKEHOLDS- TILSTAND	TILSTAND	I GOD STAND	BEGYNNENDE FORFALL	FRAMSKREDET FORFALL	RUIN	EVT. FORFALLSARSÅK
	AR:					
	1985	x				Pusset opp

FARGESKJEMA	OPPRINNELIG	NAVÆRENDE	FRAMTIDIG	BYGGHERR NSB
UTVENDIG VEGG		7F7 Mørk brun, 4B2 Gulgrå		ARKITEKT G. Block Watne
VINDSKIER				BYGGMESTER G. Block Watne
GERIKTER				BYGNINGSTYPE G. Block Watne Type 41
VINDUER		Hvite		STILPREG
DØRER		6E7 Brun		
HJORNEBORD				

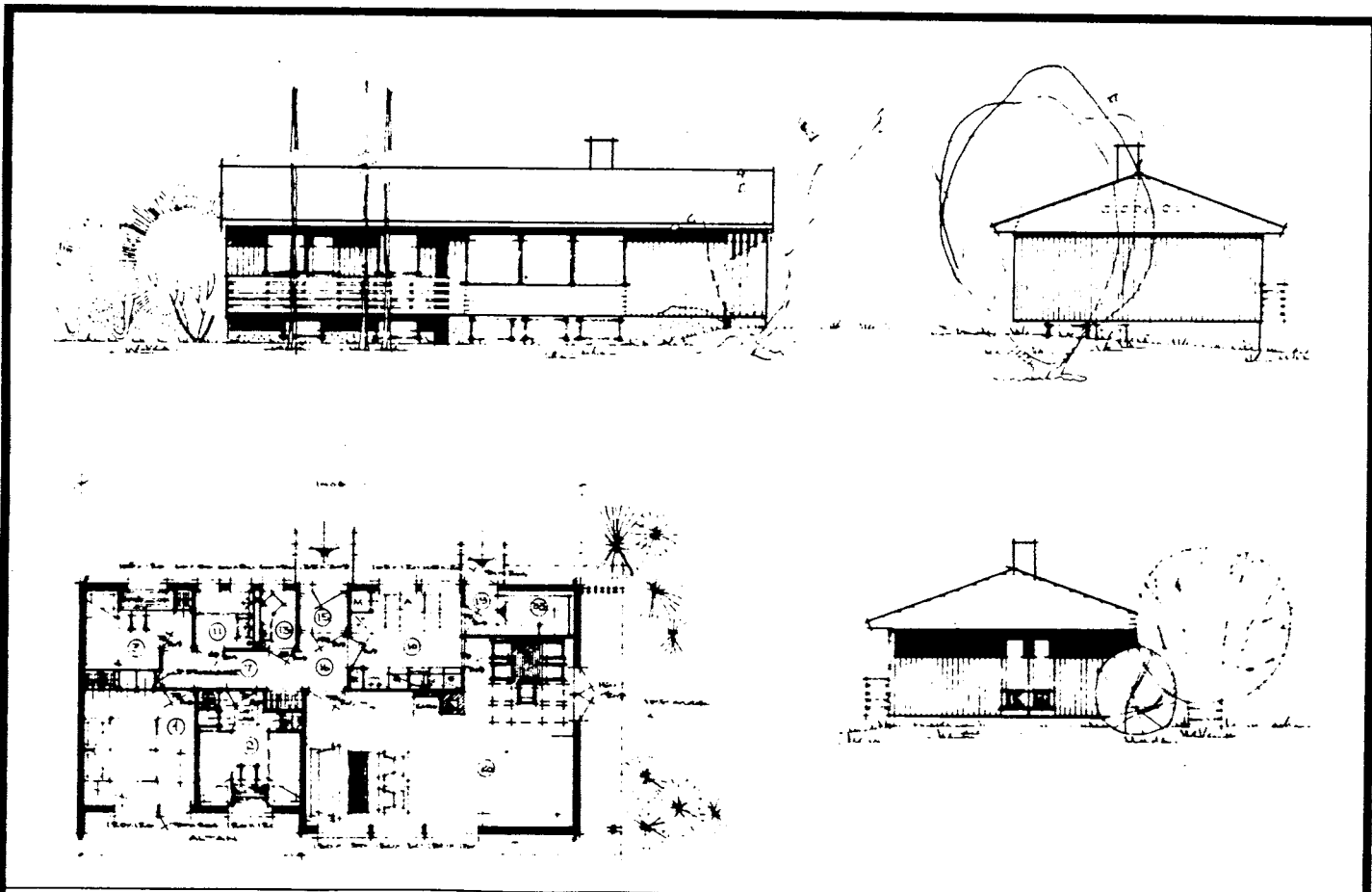
TEGNINGER (ARKIVHENVISNING)	Ak 11271
ELDRE FOTOGRAF	Ja

ANDRE OPPLYSNINGER	UTGITT	DATO	REGISTR.	DATO 15.8.85
	RETTELSES- BLAD	NR	INNFORT DEN	AV
		NR	INNFORT DEN	AV
		NR	INNFORT DEN	AV

NSB - REGISTRERING AV BYGNINGER

Bak/Had 070379

NAVN BYGNINGENS ART	KVÅL STASJON Elektropersonalets boliger, Bolig 2	STASJONSNR. 1118	BYGN.NR. 2
BANESTREKNING	112 Støren - Trondheim	KILOMETER	
KOMMUNE.MATR.NR.	Melhus	GARDSNR. 78	BRUKSNR. 8
ADRESSE	7096 Kvål	DISTRIKT Trondheim	



TEGNINGEN VISER: Orig.tegn. Dat. 21.11.1967 M 1:200

OPPRINNELIG BRUKSFORMÅL	PRIMÆRT Enebolig	SEKUNDÆRT	
NÅVÆRENDE BRUKSFORMÅL	PRIMÆRT Enebolig	SEKUNDÆRT	ANTALL LEILIGHETER: 1 ANTALL OVERNATTINGSROM: 0
FORHOLD TIL ANDRE HUS	Selvstendig hus - frittstående		
FYSISK MILJØ- SAMMENHENG	Mindre tettsted		

VERNEVERDI	<input type="checkbox"/>	PRIORITERT	BYGNINGEN PRIORITERES SPESIELT SOM BEVARINGSOBJEKT (EVT. INTERN NSB-FREDNING)	<input type="checkbox"/>	BYGNINGEN ER FREDET I MEDHOLD AV LOV OM KULTURMINNER
	<input type="checkbox"/>	HØY	ENDRINGER SKAL IKKE FORETAS FOR ARKITEKTKONTORET HAR GODKJENT PLANENE. DETTE GJELDER OGSÅ UTSKIFTING AV DØRER, VINDUER, KLEDNING, TAKTEKKING OSV.		
	<input type="checkbox"/>	MIDDELS			
	<input checked="" type="checkbox"/>	LAV	ENDRINGER KAN FORETAS UTEN GODKJENNING FRA ARKITEKTKONTORET. DET HENVISES TIL GENERELLE RÅD OG RETNINGSLINJER.		
	<input type="checkbox"/>	INGEN			

DIMENSJONER	HOVEDMÅL M 13,8 x 6,8	BEBYGD AREAL M ² 95	ANTALL ETASJER 1	BRUTTO GOLVAREAL M ²
-------------	--------------------------	-----------------------------------	---------------------	------------------------------------

BYGNINGSDEL	TYPE.KONSTRUKSJON	INSTALLASJON	MERKNAD
FUNDAMENT	Ringmur, betong, innvendig isolert med lett-betongblokker.	SKORSTEIN	STK. 1
KJELLER UNDERETASJE	Kjeller, trebjelkelag	ELEKTRISITET	Innlagt
YTTERVEGG	Bindingsverk i tre	OPPVARMING	PRIMÆRT: Ved SEKUNDÆRT: Elektrisk
FASADEKLEDNING	Stående panel, lektepanel	VANN	Innlagt
TAKFORM	Saltak	BAD	Innlagt
TAKTEKKING	Asbestsementplater, bølgede	TOALETT	TYPE: WC ANTALL: 1

VINDUER	Opprinnelige	DEKOR INNSKRIPSJONER	
DØRER	Opprinnelige	INTERIØR	

BYGGEÅR	AR 1970	MERKNAD
TILBYGGING OMBYGGING FLYTTING	AR	ENDRING

VEDLIKEHOLDS- TILSTAND	TILSTAND. AR:	I GOD STAND	BEGYNNENDE FORFALL	FRAMSKREDET FORFALL	RUIN	EVT. FORFALLSÅRSÅK
	1985	x				

FARGESKJEMA	OPPRINNELIG	NAVÆRENDE	FRAMTIDIG	BYGGHERRE NSB
UTVENDIG VEGG		7F7 Mørk brun, 4	B2 Gulgrå	ARKITEKT G. Block Watne
VINDSKIER				BYGGMESTER G. Block Watne
GERIKTER				BYGNINGSTYPE G. Block Watne Type 41 +
VINDUER		Hvite		STILPREG
DØRER		6E7 Brun		
HJØRNEBORD				

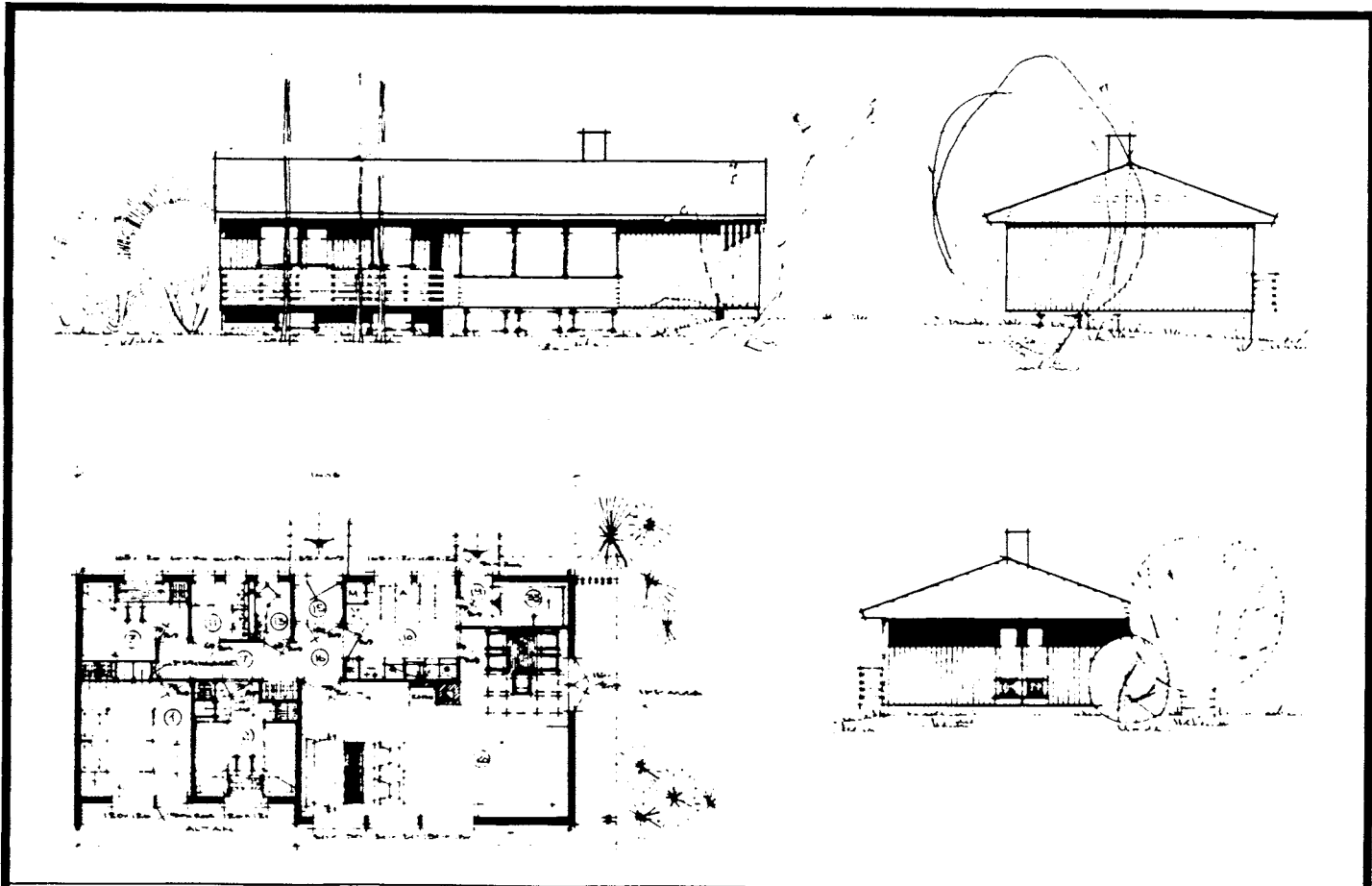
TEGNINGER (ARKIVHENVISNING)	Ak 11271
ELDRE FOTOGRAF	Ja

ANDRE OPPLYSNINGER	Boligen er trekkfull og dårlig isolert.	UTGITT	DATO	REGISTR.	DATO
					15.8.85
		RETTELSES- BLAD	NR	INNFORT DEN	AV
		NR	INNFORT DEN	AV	
		NR	INNFORT DEN	AV	

NSB - REGISTRERING AV BYGNINGER

Bak. Had 0703.79

NAV BYGNINGENS ART	KVÅL STASJON Elektropersonalets boliger. Bolig 3	STASJONSNR. 1118	BYGN.NR. 3
BANESTREKNING	112 Støren - Trondheim	KILOMETER	
KOMMUNE.MATR.NR.	Melhus	GÅRDSNR. 78	BRUKSNR. 8
ADRESSE	7096 Kvål	DISTRIKT Trondheim	



TEGNINGEN VISER: Orig.tegn. Dat. 21.11.1967 M 1:200

OPPRINNELIG BRUKSFORMÅL	PRIMÆRT Enebolig	SEKUNDÆRT	
NÅVÆRENDE BRUKSFORMÅL	PRIMÆRT Enebolig	SEKUNDÆRT	ANTALL LEILIGHETER: 1 ANTALL OVERNATTINGSROM: 0
FORHOLD TIL ANDRE HUS	Selvstendig hus - frittstående		
FYSISK MILJØ- SAMMENHENG	Mindre tettsted		

VERNEVERDI	<input type="checkbox"/>	PRIORITERT	BYGNINGEN PRIORITERES SPESIELT SOM BEVARINGSOBJEKT (EVT. INTERN NSB-FREDNING)	<input type="checkbox"/>	BYGNINGEN ER FREDET I MEDHOLD AV LOV OM KULTURMINNER
	<input type="checkbox"/>	HØY	ENDRINGER SKAL IKKE FORETAS FOR ARKITEKTKONTORET HAR GODKJENT PLANENE. DETTE GJELDER OGSÅ UTSKIFTING AV DØRER, VINDUER, KLEDNING, TAKTEKKING OSV.		
	<input type="checkbox"/>	MIDDELS			
	<input checked="" type="checkbox"/>	LAV	ENDRINGER KAN FORETAS UTEN GODKJENNING FRA ARKITEKTKONTORET. DET HENVISES TIL GENERELLE RÅD OG RETNINGSLINJER.		
<input type="checkbox"/>	INGEN				

DIMENSJONER	HOVEDMÅL M 13,8 x 6,8	BEBYGD AREAL M ² 95	ANTALL ETASJER 1	BRUTTO GOLVAREAL M ²
-------------	--------------------------	-----------------------------------	---------------------	------------------------------------

BYGNINGSDEL	TYPE.KONSTRUKSJON	INSTALLASJON	MERKNAD
FUNDAMENT	Ringmur, betong, innvendig isolert med lett betong.	SKORSTEIN	STK. 1
KJELLER UNDERETASJE	Kjeller, trebjelkelag	ELEKTRISITET	Innlagt
YTTERVEGG	Bindingsverk i tre	OPPVARMING	PRIMÆRT: Ved SEKUNDÆRT: Elektrisk
FASADEKLEDNING	Stående lektepanel	VANN	Innlagt
TAKFORM	Saltak	BAD	Innlagt
TAKTEKKING	Bølgede asbestsementplater	TOALETT	TYPE: WC ANTALL: 1

VINDUER	Opprinnelige	DEKOR INNSKRIPSJONER	
DØRER	Opprinnelige	INTERIØR	

BYGGEÅR	AR 1970	MERKNAD
TILBYGGING OMBYGGING FLYTTING	AR	ENDRING

VEDLIKEHOLDS- TILSTAND	TILSTAND. AR:	I GOD STAND	BEGYNNENDE FORFALL	FRAMSKREDET FORFALL	RUIN	EVT. FORFALLSÅRSÅK
		1985	x			

FARGESKJEMA	OPPRINNELIG	NAVERENDE	FRAMTIDIG	BYGGHERRER
UTVENDIG VEGG		7F7 Mørk brun, 4B2 Gulgrå		NSB
VINDSKIER				ARKITEKT
GERIKTER				G. Block Watne
VINDUER		Hvite		BYGGMESTER
DØRER		6E7 Brun		G. Block Watne
HJØRNEBORD				BYGNINGSTYPE
				G. Block Watne Type 41 +
				STILPREG

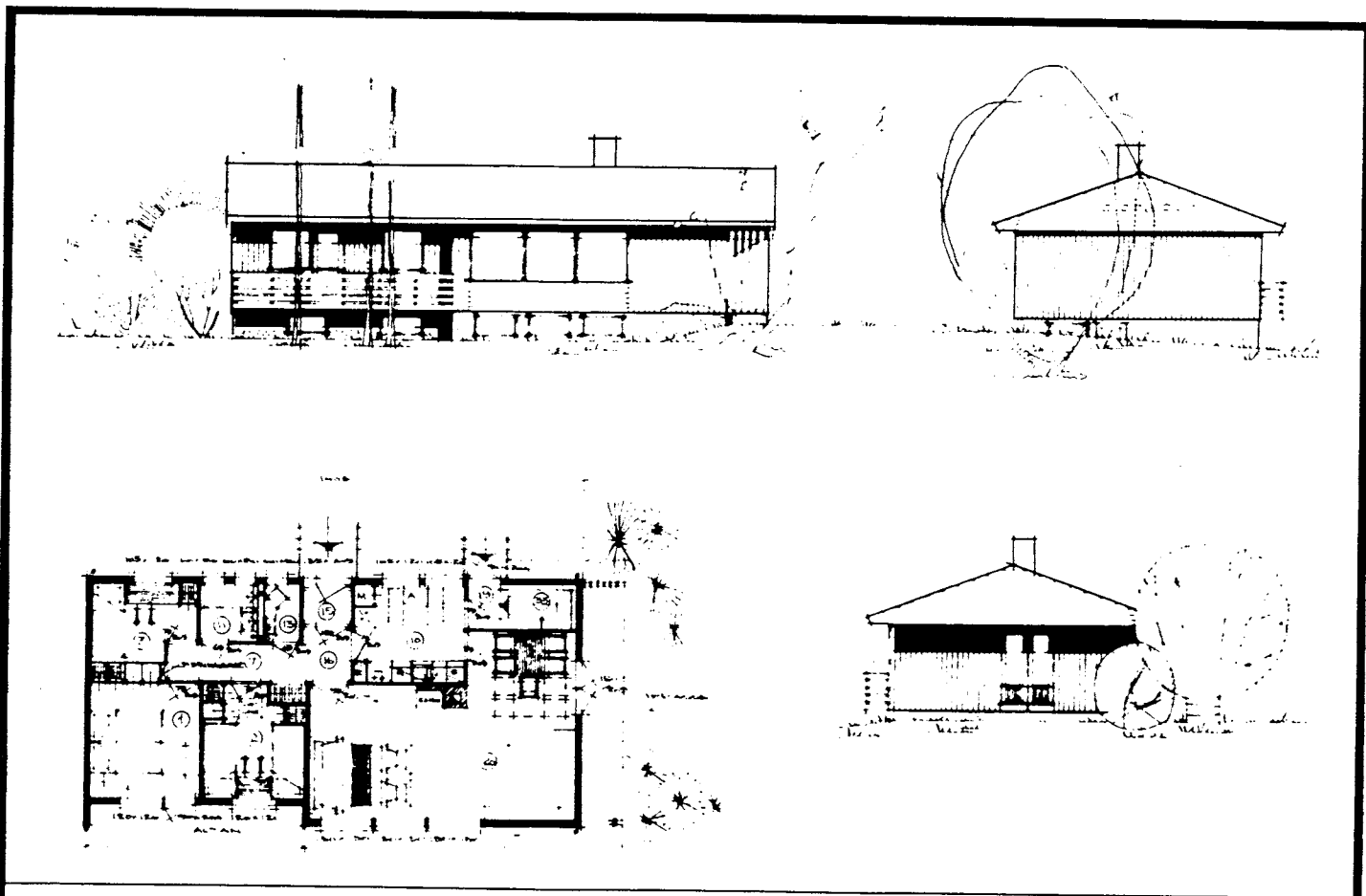

TEGNINGER (ARKIVHENVISNING)	Ak 11271
ELDRE FOTOGRAF.	Ja

ANDRE OPPLYSNINGER	UTGITT	DATO	REGISTR.	DATO
				15.8.85
	RETTELSES- BLAD	NR	INNFORT DEN	AV
		NR	INNFORT DEN	AV
NR		INNFORT DEN	AV	

NSB - REGISTRERING AV BYGNINGER

Bak/Had 0703.79

NAVN BYGNINGENS ART	KVÅL STASJON Elektropersonalets boliger. Bolig 4	STASJONSNR. 1118	BYGN.NR. 4
BANESTREKNING	112 Støren - Trondheim	KILOMETER	
KOMMUNE, MATR.NR.	Melhus	GÅRDSNR. 78	BRUKSNR. 8
ADRESSE	7096 Kvål	DISTRIKT Trondheim	



TEGNINGEN VISER: Orig.tegn. Dat. 21.11.1967 M 1:200

OPPRINNELIG BRUKSFØRMÅL	PRIMÆRT Enebolig	SEKUNDÆRT		
	NAVÆRENDE BRUKSFØRMÅL	PRIMÆRT Enebolig	SEKUNDÆRT	ANTALL LEILIGHETER: 1
FORHOLD TIL ANDRE HUS	Selvstendig hus - frittstående			ANTALL OVERNATTINGSROM: 0
FYSISK MILJØ- SAMMENHENG	Mindre tettsted			

VERNEVERDI	<input type="checkbox"/> PRIO- RITERT	BYGNINGEN PRIORITERES SPEIELT SOM BEVA- RINGSOBJEKT (EVT INTERN NSB-FREDNING)	<input type="checkbox"/> BYGNINGEN ER FREDET I MEDHOLD AV LOV OM KULTURMINNER
	<input type="checkbox"/> HØY	ENDRINGER SKAL IKKE FORETAS FOR ARKITEKTKONTORET HAR GODKJENT PLANENE. DETTE GJELDER OGSA UTSKIFTING AV DØRER, VINDUER, KLEDNING, TAKTEKKING OSV.	
	<input checked="" type="checkbox"/> LAV	ENDRINGER KAN FORETAS UTEN GODKJENNING FRA ARKITEKTKONTORET. DET HENVISES TIL GENE- RELLE RÅD OG RETNINGSLINJER.	
	<input type="checkbox"/> INGEN		

DIMENSJONER	HOVEDMÅL 13,8 x 6,8 M	BEBYGD AREAL M ² 95	ANTALL ETASJER 1	BRUTTO GOLVAREAL M ²
-------------	--------------------------	-----------------------------------	---------------------	------------------------------------

BYGNINGSDEL	TYPE.KONSTRUKSJON	INSTALLASJON	MERKNAD
FUNDAMENT	Ringmur, betong, innvendig isolert med lett-betong.	SKORSTEIN	STK 1
KJELLER UNDERETASJE	Kjeller, trebjelkelag	ELEKTRISITET	Innlagt
YTTERVEGG	Bindingsverk	OPPVARMING	PRIMÆRT: Ved SEKUNDÆRT: Elektrisk
FASADEKLEDNING	Stående panel, lektepanel	VANN	Innlagt
TAKFORM	Saltak	BAD	Innlagt
TAKTEKING	Bølgede asbestsementplater	TOALETT	TYPE: WC ANTALL: 1

VINDUER	Opprinnelige	DEKOR INNSKRIPSJONER	
DØRER	Opprinnelige	INTERIØR	

BYGGEÅR	AR 1970	MERKNAD
TILBYGGING OMBYGGING FLYTTING	AR	ENDRING

VEDLIKEHOLDS- TILSTAND	TILSTAND:	I GOD STAND	BEGYNNENDE FORFALL	FRAMSKREDET FORFALL	RUIN	EVT. FORFALLSÅRSÅK
	AR:	1985	x			Pusset opp

FARGESKJEMA	OPPRINNELIG	NAVERENDE	FRAMTIDIG	BYGGHERRE NSB
UTVENDIG VEGG		4E5 Olivenbrun, 4B2 Gulgrå		ARKITEKT G. Block Watne
VINDSKIER				BYGGMESTER G. Block Watne
GERIKTER				BYGNINGSTYPE G. Block Watne Type 41
VINDUER		Hvite		STILPREG
DØRER		6E7 Brun		
HJØRNEBORD				

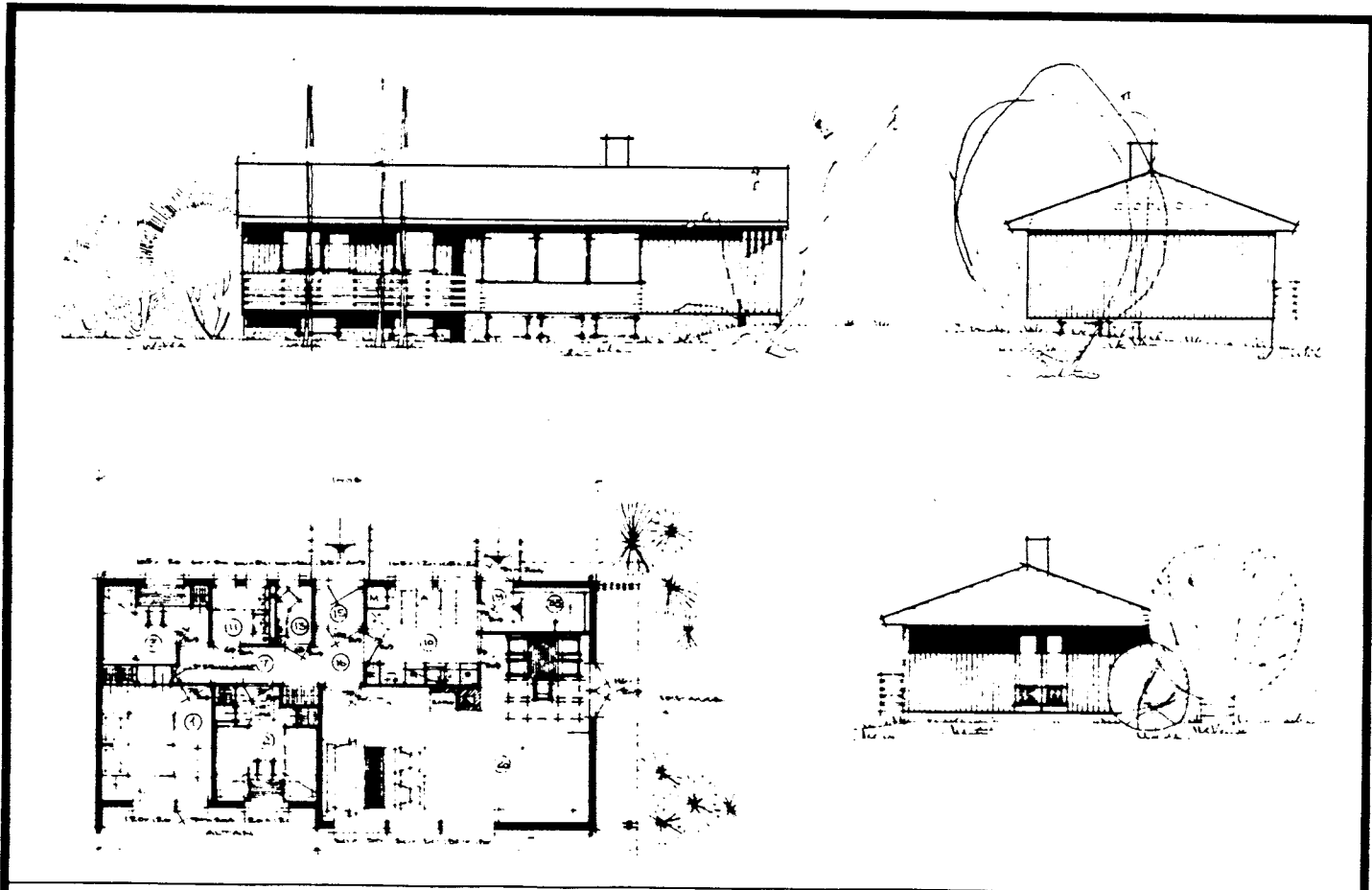
TEGNINGER (ARKIVHENVISNING)	Ak 11271
ELDRE FOTOGRAF	Ja

ANDRE OPPLYSNINGER	UTGITT	DATO	REGISTR.	DATO 15.8.85
	RETTELSES- BLAD	NR	INNFORT DEN	AV
		NR	INNFORT DEN	AV
	NR	INNFORT DEN	AV	

NSB · REGISTRERING AV BYGNINGER

Bak. Had 0703.79

NAV BYGNINGENS ART	KVÅL STASJON Elektropersonalets boliger. Bolig 5	STASJONSNR. 1118	BYGN. NR. 5
BANESTREKNING	112 Støren - Trondheim	KILOMETER	
KOMMUNE. MATR. NR.	Melhus	GÅRDSNR. 78	BRUKSNR. 8
ADRESSE	7096 Kvål	DISTRIKT Trondheim	



TEGNINGEN VISER: Orig.tegn. Dat. 21.11.1967 M 1:200

OPPRINNELIG BRUKSFORMÅL	PRIMÆRT Enebolig	SEKUNDÆRT	
NAVÆRENDE BRUKSFORMÅL	PRIMÆRT Enebolig	SEKUNDÆRT	ANTALL LEILIGHETER: 1
			ANTALL OVERNATTINGSROM: 0
FORHOLD TIL ANDRE HUS	Selvstendig hus - frittstående		
FYSISK MILJØ- SAMMENHENG	Mindre tettsted		

VERNEVERDI:	<input type="checkbox"/>	PRIORITERT	BYGNINGEN PRIORITERES SPESIELT SOM BEVARINGSOBJEKT (EVT. INTERN NSB-FREDNING)	<input type="checkbox"/>	BYGNINGEN ER FREDET I MEDHOLD AV LOV OM KULTURMINNER
	<input type="checkbox"/>	HØY	ENDRINGER SKAL IKKE FORETAS FOR ARKITEKTKONTORET HAR GODKJENT PLANENE. DETTE GJELDER OGSÅ UTSKIFTING AV DØRER, VINDUER, KLEDNING, TAKTEKKING OSV.		
	<input type="checkbox"/>	MIDDELS			
	<input checked="" type="checkbox"/>	LAV	ENDRINGER KAN FORETAS UTEN GODKJENNING FRA ARKITEKTKONTORET. DET HENVISES TIL GENERELLE RÅD OG RETNINGSLINJER.		
	<input type="checkbox"/>	INGEN			

DIMENSJONER	HOVEDÅL M 13,8 x 6,8	BEBYGD AREAL M ² 95	ANTALL ETASJER 1	BRUTTO GOLVAREAL M ²
-------------	----------------------	--------------------------------	------------------	---------------------------------

BYGNINGSDEL	TYPE, KONSTRUKSJON	INSTALLASJON	MERKNAD
FUNDAMENT	Ringmur, betong, innvendig isolert med lett-betong.	SKORSTEIN	STK. 1
KJELLER UNDERETASJE	Kjeller, trebjelkelag	ELEKTRISITET	Innlagt
YTTERVEGG	Bindingsverk i tre	OPPVARMING	PRIMÆRT: Ved SEKUNDÆRT: Elektrisk
FASADEKLEDNING	Stående panel, lektepanel	VANN	Innlagt
TAKFORM	Saltak	BAD	Innlagt
TAKTEKING	Bølgede asbestsementplater	TOALETT	TYPE: WC ANTALL: 1

VINDUER	Opprinnelige	DEKOR INNSKRIPSJONER	
DØRER	Opprinnelige	INTERIOR	

BYGGGEÅR	ÅR 1970	MERKNAD
TILBYGGING OMBYGGING FLYTTING	ÅR	ENDRING Tilbygd garasje ved nord-gavl

VEDLIKEHOLDS- TILSTAND	TILSTAND	I GOD STAND	BEGYNNENDE FORFALL	FRAMSKREDET FORFALL	RUIN	EVT. FORFALLSÅRSÅK
	ÅR:					
	1985	x				Pusset opp

FARGESKJEMA	OPPRINNELIG	NAVÆRENDE	FRAMTIDIG	BYGGHERRE NSB
UTVENDIG VEGG		4F5 Olivenbrun,	4B2 Gulgrå	ARKITEKT G. Block Watne
VINDSKIER				BYGGMESTER G. Block Watne
GERIKTER				BYGNINGSTYPE G. Block Watne Type 41
VINDUER		Hvite		STILPREG
DØRER		6E7 Brun		
HJØRNEBORD				

TEGNINGER (ARKIVHENVISNING)	Ak 11271
ELDRE FOTOGRAF	Ja


ANDRE OPPLYSNINGER	UTGITT	DATO	REGISTR.	DATO 15.8.85
	RETTELSES- BLAD	NR	INNFORT DEN	AV
		NR	INNFORT DEN	AV
		NR	INNFORT DEN	AV

NSB - REGISTRERING AV BYGNINGER

UTGITT:
REVIDERT:

STASJONSHR	STASJON/STREKNING/ANLEGG	BANE/BILRUTE	DISTRIKT
	KVÅL - SØBERG	DOVREBANEN	TRONDHEIM

BYGN NR	KILOMETER	BYGNINGSTYPE	ADRESSE	MATRIKSEL GNR BNR	BEBYGD AREAL	ETG	BRUTTO GOLVFLATE	HØVED- MATERIALE	BYGGEAR	TEGNINGER ARKIVNR.	MERKNAD	EGET SKIEMA
	526,72	Uværsskur	Skjerdingsstad		15	1		Tre				




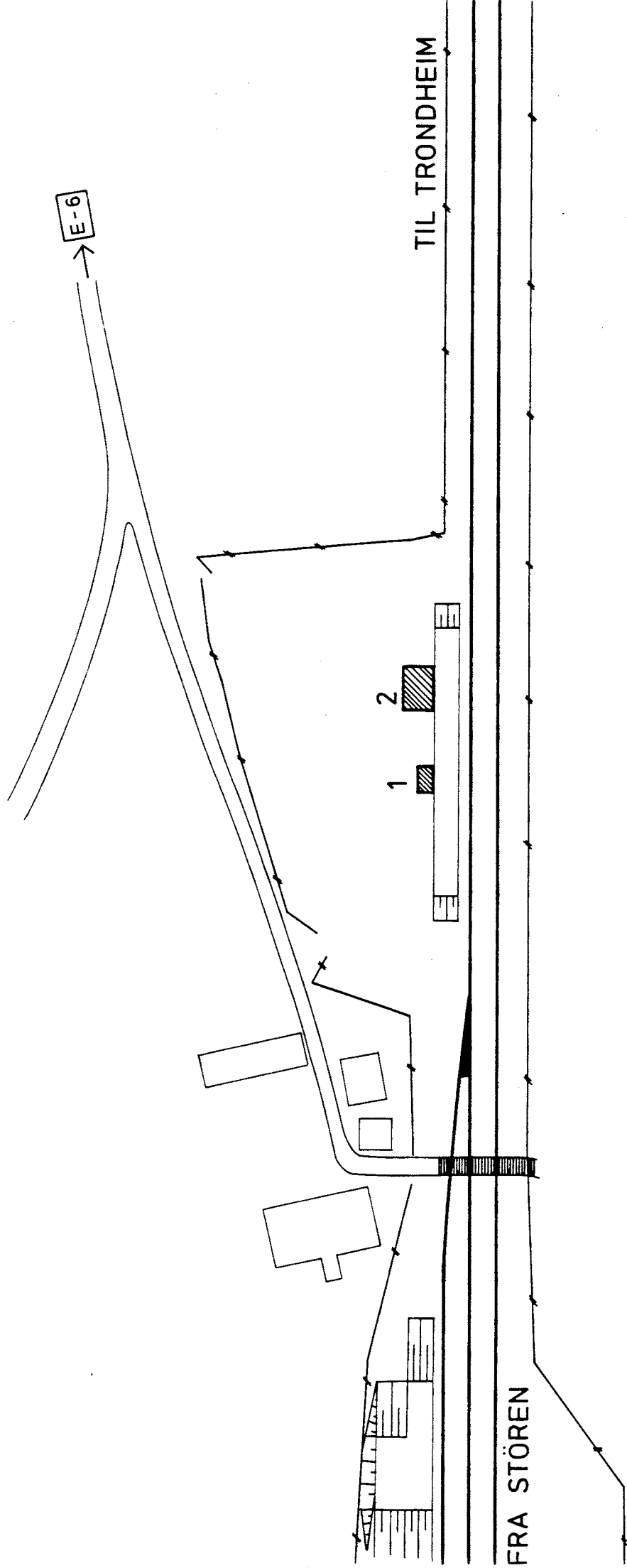
NSB - REGISTRERING AV BYGNINGER

UTGITT:
REVIDERT:


STASJONENR 1119	STASJON/SIDEKANTING/ANLEGG SØBERG STASJON	BANE/BILROUTE DOVREBANEN	DISTRIKT TRONDHEIM
--------------------	--	-----------------------------	-----------------------

BYGN NR	KILOMETER	BYGNINGSTYPE	ADRESSE	MATRIKkel GNR BNR	BEBYGD AREAL	ETG	BRUTTO GOLVFLATE	HØVED- MATERIALE	BYGGEAR	TEGNINGER ARKIVNR	MERKNAD	EGET SKJEMA
1	528,75	Uværsskur	7097 Søberg		13	1		Tre	1947			
2	528,77	Reléhus	"		48	1		Tegl	1965	Ak 11148	Type 47	X





SITUASJONS-		KART OVER: SØRENG STASJON	
BANE-		STREKNING: 112 STØREN-TRH.	
MÅLESTOKK: 1:1000		DATO: 15.8.85	
UTENNT AV		LINJEKART NR.: TdB. 2413	
BUSSEHOLDEPLASS I DIREKTE	<input type="radio"/>	J	<input type="radio"/>
TILKRYTNING TIL STASJONEN?	<input type="radio"/>	J	<input type="radio"/>
DRØBUEHOLDEPLASS I DIREKTE	<input type="radio"/>	J	<input type="radio"/>
TILKRYTNING TIL STASJONEN?	<input type="radio"/>	J	<input type="radio"/>



NSB · REGISTRERING AV BYGNINGER

Bak / Had 070379

NAVN BYGNINGENS ART	SØBERG STASJON Reléhus	STASJONSNR.	1119	BYGN.NR.	2
BANESTREKNING	112 Støren - Trondheim	KILOMETER	528,77		
KOMMUNE, MATR.NR.	Melhus	GÅRDSNR.		BRUKSNR.	
ADRESSE	7097 Søberg	DISTRIKT	Trondheim		



2-5-66	ETTERRETT	OMP. ROM
3-9-67	KILEROM	OPP. SWARTE, VITTE FLATTET
3-1-68	LANG. VEGG	REVIDERT
23-7-68	REVIDERT	

TEGNINGEN VISER: Orig.tegn. Dat. 21.1.1964 M 1:200

OPPRINNELIG BRUKSFORMAL	PRIMÆRT Reléhus (CTC)	SEKUNDÆRT	
NAVÆRENDE BRUKSFORMAL	PRIMÆRT Reléhus (CTC)	SEKUNDÆRT	ANTALL LEILIGHETER: 0
FORHOLD TIL ANDRE HUS	Del av anlegg - frittstående		
FYSISK MILJØ-SAMMENHENG	Spredt landbruksbebyggelse		

VERNEVERDI	<input type="checkbox"/> PRIO-RITERT	BYGNINGEN PRIORITERES SPESIELT SOM BEVARINGSOBJEKT (EVT. INTERN NSB-FREDNING)	<input type="checkbox"/> BYGNINGEN ER FREDET I MEDHOLD AV LOV OM KULTURMINNER
	<input type="checkbox"/> HOY	ENDRINGER SKAL IKKE FORETAS FØR ARKITEKTKONTORET HAR GODKJENT PLANENE. DETTE GJELDER OGSÅ UTSKIFTING AV DØRER, VINDUER, KLEDNING, TAKTEKKING OSV.	
	<input type="checkbox"/> MIDDELS		
	<input checked="" type="checkbox"/> LAV	ENDRINGER KAN FORETAS UTEN GODKJENNING FRA ARKITEKTKONTORET. DET HENVISES TIL GJENNELLE RÅD OG RETNINGSLINJER.	
	<input type="checkbox"/> INGEN		

DIMENSJONER	HOVED*1AL M 8,2 x 5,7	BEBYGD AREAL M ²	ANTALL ETASJER 1	BRUTTO GOLVAREAL M ²
-------------	--------------------------	--------------------------------	---------------------	------------------------------------

BYGNINGSDEL	TYPE, KONSTRUKSJON	INSTALLASJON	MERKNAD
FUNDAMENT	Ringmur, betong	SKORSTEIN	STK. 0
KJELLER UNDERETASJE	Oppfylt, betong på kult	ELEKTRISITET	Innlagt
YTTERVEGG	Tegl-mur	OPPVARMING	PRIMÆRT: Elektrisk SEKUNDÆRT: ...
FASADEKLEDNING	Ingen	VANN	
TAKFORM	Flatt	BAD	
TAKTEKNING	Papp	TOALETT	TYPE: ANTALL:

VINDUER		DEKOR INNSKRIPSJONER	Mønstermuring i teglveggene.
DØRER	Opprinnelig. Ståldører	INTERIØR	

BYGGEGÅR	AR 1965	MERKNAD
TILBYGGING OMBYGGING FLYTTING	AR	ENDRING

VEDLIKEHOLDS- TILSTAND	TILSTAND:	I GOD STAND	BEGYNNENDE FORFALL	FRAMSKREDET FORFALL	RUIN	EVT. FORFALLSÅRSÅK
	AR:					
	1985	x				

FARGESKJEMA	OPPRINNELIG	NAVÆRENDE	FRAMTIDIG	BYGGHERRE NSB
UTVENDIG VEGG		4A-B2 Gul-grå-hvit		ARKITEKT NSB-Ak v/A. Sundby, H. Seierstad
VINDSKIER				BYGGMESTER
GERIKTER				BYGNINGSTYPE
VINDUER				STILPREG
DØRER		1F1 Mellomgrå		
HJØRNEBORD				
Gesims		8F7 Mørk brun		

TEGNINGER (ARKIVHENVISNING)	Ak 11148 (tegning Ak 11148/4)
ELDRE FOTOGRAF	Ja

ANDRE OPPLYSNINGER	UTGITT	DATO	REGISTR.	DATO 15.8.85
	RETTELSES- BLAD	NR	INNFORT DEN	AV
		NR	INNFORT DEN	AV
	NR	INNFORT DEN	AV	

NSB - REGISTRERING AV BYGNINGER

UTGITT :
REVIDERT :

STASJONENNR	STASJON/STREKNING/ANLEGG	BANE/BILROUTE	DISTRIKT
	SØBERG - MELHUS	DOVREBANEN	TRONDHEIM

BYGN NR	KILOMETER	BYGNINGSTYPE	ADRESSE	MATRIKkel GNR BNR	BEBYGD AREAL	ETG	BRUTTO GOLVFLATE	HØVED- MATERIALE	BYGGEAR	TEGNINGER ARKIVNR.	MERKNAD	EGET SKJEMA
	530, 12	Uværsskur	Melhus Kirke		12	1		Tre				




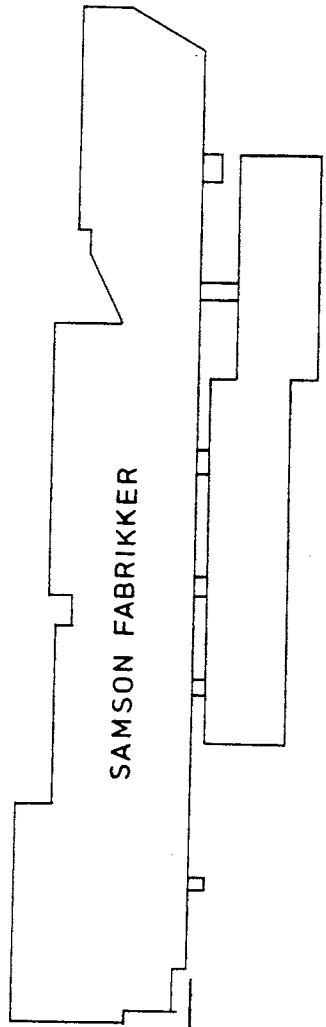
NSB - REGISTRERING AV BYGNINGER

UTGITT:
REVIDERT:

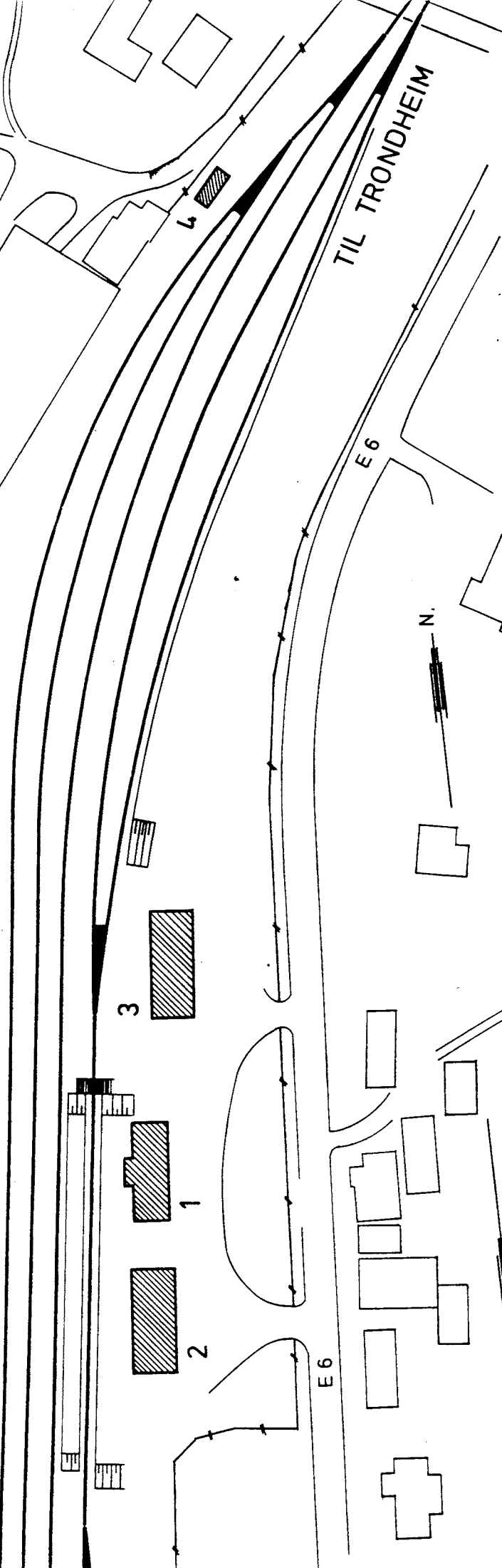
STASJONSNR 1120	STASJON/SIDE/STREK/STREKING/ANLEGG MELHUS STASJON	BANE/BILROUTE DOVREBANEN	DISTRIKT TRONDHEIM
--------------------	--	-----------------------------	-----------------------

BYGNINGSNR	KILOMETER	BYGNINGSTYPE	ADRESSE	MATRIKkel GNR BNR	BEBYGD AREAL	ETG	BRUTTO GOLVFLATE	HOVED-MATERIALE	BYGGEAR	TEGNINGER ARKIVNR.	MERKNAD	EGET SKIEMÅ
1	532,09	Stasjonbygning	7084 Melhus	94/36	134	2		Tre	1864	A. 453		X
2	532,07	Godshus	"	"	160	1		Tre	1941	TdB.2046/45-3		X
3	532,13	Velferdsbygg	"	"	160	1		Tre	1957	Ak 10566		X
4	532,28	Redskapsbu (B.avd.)	"	"	44	1		Tre			Skal rives	





FRA STØREN



N.

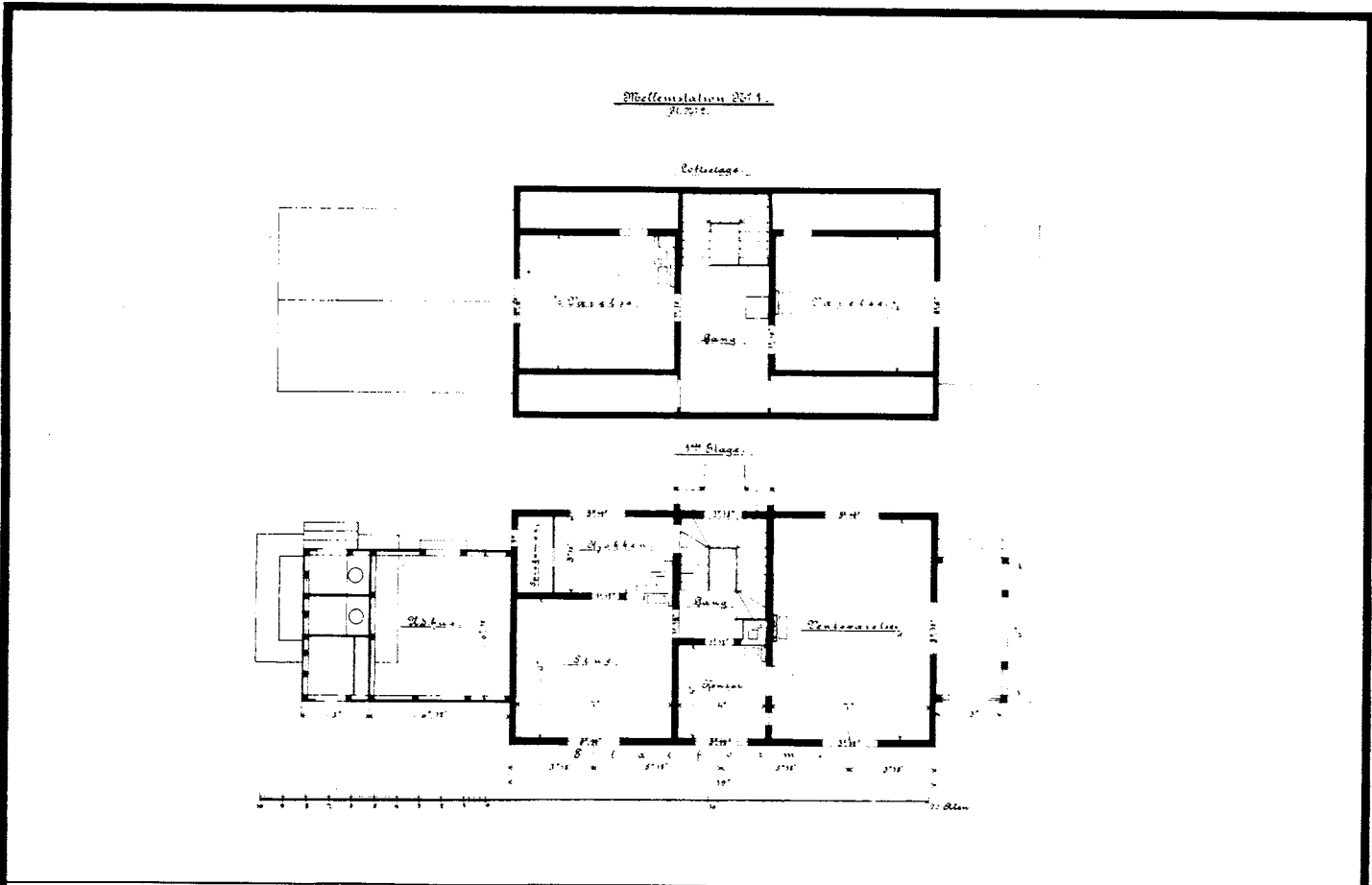
SITUASJONS- KART OVER: MELHUS STASJON	
BANE- STREKNING: 112 STØREN-TRH.	
MÅLESTOKK: 1000	Dato: 15.8.85
UTSVITT AV LINJEKART NR.: TdB. 4126.	
BUSSHOLDEPLASS I DIREKTE TILKNYTING TIL STASJONEN?	JA <input type="radio"/> NEI <input type="radio"/>
ØRSJHOLDEPLASS I DIREKTE TILKNYTING TIL STASJONEN?	JA <input type="radio"/> NEI <input type="radio"/>



NSB - REGISTRERING AV BYGNINGER

Bak/Had 0703.79

NAVN BYGNINGENS ART	MELHUS STASJON Stasjonsbygning	STASJONSNR.	1120	BYGN.NR.	1
BANESTREKNING	112 Støren - Trondheim	KILOMETER	532,09		
KOMMUNE, MATR.NR.	Melhus	GÅRDSNR.	94	BRUKSNR.	36
ADRESSE	7084 Melhus	DISTRIKT	Trondheim		



TEGNINGEN VISER: Kopi dat. 22.8.1904 etter orig.tegn. M 1:200

OPPRINNELIG BRUKSFORMAL	PRIMÆRT Stasjonsbygning - Eksp- og venteværelse - Bolig	SEKUNDÆRT - Uthus m/privet	
NAVÆRENDE BRUKSFORMAL	PRIMÆRT Stasjonsbygning - Eksp- og venteværelse - Bolig	SEKUNDÆRT	ANTALL LEILIGHETER: 1 ANTALL OVERNATTINGSROM: 0
FORHOLD TIL ANDRE HUS	Del av anlegg - frittstående		
FYSISK MILJØ- SAMMENHENG	Mindre tettsted		

VERNEVERDI	<input type="checkbox"/> PRIO- RITERT	BYGNINGEN PRIORITERES SPESIELT SOM BEVA- RINGSOBJEKT (EVT. INTERN NSB-FREDNING)	<input type="checkbox"/> BYGNINGEN ER FREDET I MEDHOLD AV LOV OM KULTURMINNER
	<input type="checkbox"/> HØY	ENDRINGER SKAL IKKE FORETAS FOR ARKITEKTKONTORET HAR GODKJENT PLANENE. DETTE GJELDER OGSA UTSKIFTING AV DØRER, VINDUER, KLEDNING, TAKTEKKING OSV.	
	<input checked="" type="checkbox"/> MIDDELS		
	<input type="checkbox"/> LAV	ENDRINGER KAN FORETAS UTEN GODKJENNING FRA ARKITEKTKONTORET. DET HENVISES TIL GENE- RELLE RÅD OG RETNINGSLINJER.	
	<input type="checkbox"/> INGEN		

DIMENSJONER	HØVEDMÅL M 18,9 x 6,7	BEBYGD AREAL M ² 134	ANTALL ETASJER 2	BRUTTO GOLVAREAL M ²
-------------	--------------------------	------------------------------------	---------------------	------------------------------------

BYGNINGSDEL	TYPE.KONSTRUKSJON	INSTALLASJON	MERKNAD
FUNDAMENT	1. Ringmur, fuget naturstein 2. Ringmur, betong(?)	SKORSTEIN	STK. 2
KJELLER UNDERETASJE	1. Kjeller, trebjelkelag 2. Oppfylt, flislagt	ELEKTRISITET	Innlagt
YTTERVEGG	1. Laft (?) 2. Bindingsverk	OPPVARMING	PRIMÆRT: Olje, sentral SEKUNDÆRT: fyr i vel- ferdsbygg
FASADEKLEDNING	Liggende panel, faspanel	VANN	Innlagt
TAKFORM	Saltak	BAD	Innlagt
TAKTEKKING	Skiifer, fasett	TOALETT	TYPE: WC ANTALL: 1

VINDUER	De eldste trolig skiftet i forb. m/påbygging av 2. etg. Vinduene har ens stil, de fl. 3-fags.	DEKOR INNSKRIPSJONER	Profilerte stolper, hjørnebord, vindusomramminger, ås- og sperreender.
DØRER	Ble skiftet til panelte med glassfelt.	INTERIØR	3 gamle benker i venterom. Platekledt innvendig.

BYGGEÅR	AR 1864	MERKNAD
TILBYGGING OMBYGGING FLYTTING	AR	ENDRING Søndre del 1. etg. (oppr. venteværelse) omgjort til bad, WC og soverom for leiligheten. Tidl. kjøkken og stue (1. etg.) omgjort til ekspedisjon. Stasjonsbygningen påbygd i høyden til full 2. etg., utvidelse av leilighet. Tidl. uthus m/privet trolig revet og nytt tilbygg m/venterom reist i en etasje.

VEDLIKEHOLDS- TILSTAND	TILSTAND:	GOD STAND	BEGYNNENDE FORFALL	FRAMSKREDET FORFALL	RUIIN	EVT. FORFALLSÅRSÅK
	AR:					
	1985	X				

FARGESKJEMA	OPPRINNELIG	NAVÆRENDE	FRAMTIDIG	BYGGHERRER NSB
UTVENDIG VEGG		8E6	Rødbrun	ARKITEKT
VINDSKIER		9F8 Sort		
GERIKTER		9F8 Sort		BYGGMESTER
VINDUER		4B2 Gulgrå		BYGNINGSTYPE Mellomstasjon No 1. Thm. - Støren - Jernbane STILPREG
DØRER		4B2		
HJØRNEBORD		8E6		

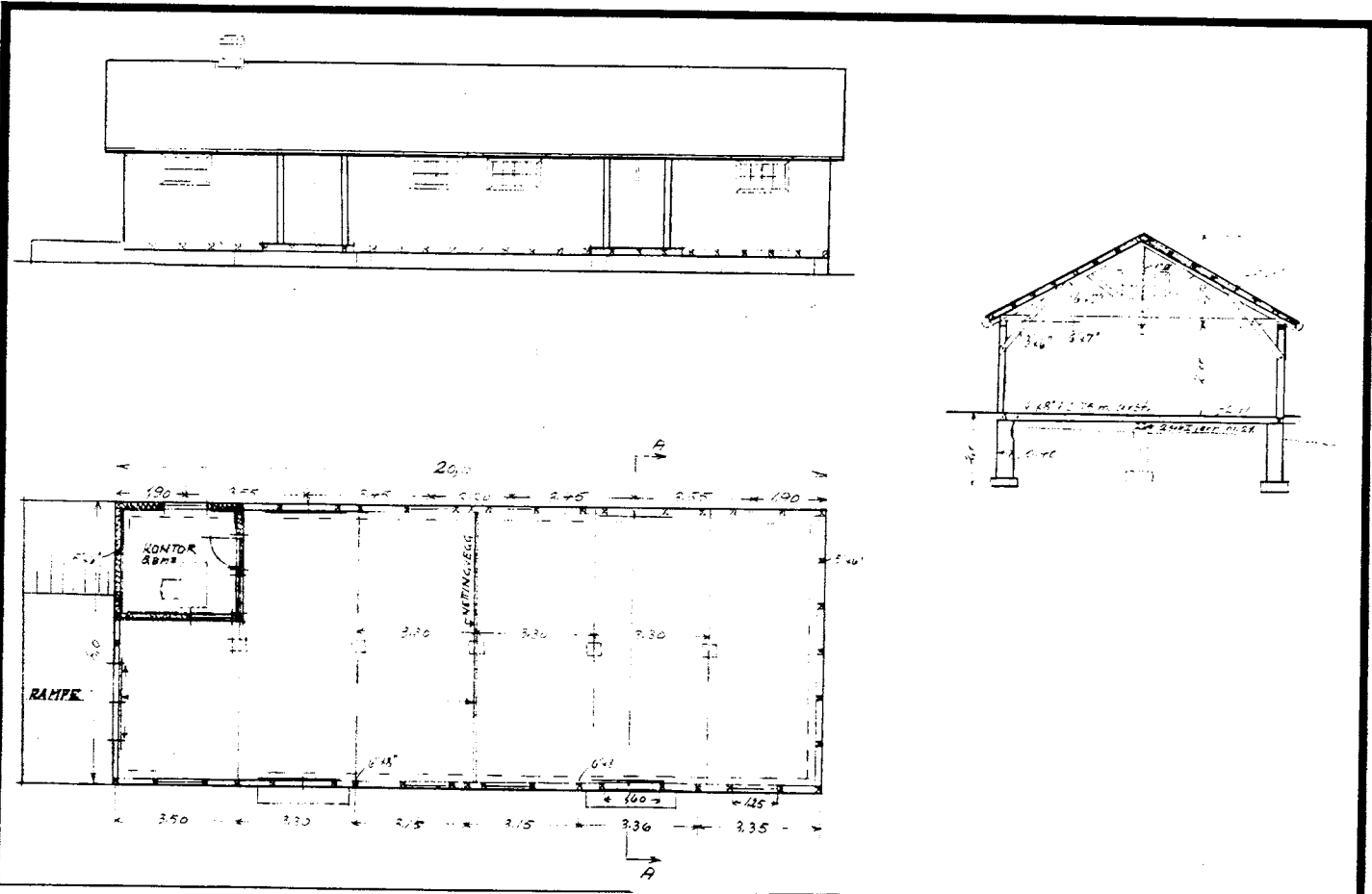
TEGNINGER (ARKIVHENVISNING)	A. 453
ELDRE FOTOGRAF	Ja

ANDRE OPPLYSNINGER	UTGITT	DATO	REGISTR.	DATO 15.8.85
	RETTELSES- BLAD	NR	INNFORT DEN	AV
		NR	INNFORT DEN	AV
	NR	INNFORT DEN	AV	

NSB · REGISTRERING AV BYGNINGER

Bak. Had 0703.7

NAVN BYGNINGENS ART	MELHUS STASJON Godshus	STASJONSNR. 1120	BYGN.NR. 2
BANESTREKNING	112 Støren - Trondheim	KILOMETER 532,07	
KOMMUNE.MATR.NR.	Melhus	GÅRDSNR. 94	BRUKSNR. 36
ADRESSE	7084 Melhus	DISTRIKT Trondheim	



TEGNINGEN VISER: Orig.tegn. ajour 18.3.1980 M 1:200

OPPRINNELIG BRUKSFORMÅL	PRIMÆRT Godshus	SEKUNDÆRT	
NAVÆRENDE BRUKSFORMÅL	PRIMÆRT Redskapsbu (B.) Redskap for stasjon	SEKUNDÆRT	ANTALL LEILIGHETER: 0 ANTALL OVERNATTINGSROM: 0
FORHOLD TIL ANDRE HUS	Del av anlegg - frittstående		
FYSISK MILJØ- SAMMENHENG	Mindre tettsted		

VERNEVERDI	<input type="checkbox"/> PRIO- RITERT	BYGNINGEN PRIORITERES SPESIELT SOM BEVA- RINGSOBJEKT (EVT. INTERN NSB-FREDNING)	<input type="checkbox"/> BYGNINGEN ER FREDET I MEDHOLD AV LOV OM KULTURMINNER
	<input type="checkbox"/> HØY	ENDRINGER SKAL IKKE FORETAS FOR ARKITEKTKONTORET HAR GODKJENT PLANENE. DETTE GJELDER OGSA UTSKIFTING AV DØRER, VINDUER, KLEDNING, TAKTEKKING OSV.	
	<input type="checkbox"/> MIDDELS		
	<input checked="" type="checkbox"/> LAV	ENDRINGER KAN FORETAS UTEN GODKJENNING FRA ARKITEKTKONTORET. DET HENVISES TIL GENE- RELLE RÅD OG RETNINGSLINJER.	
	<input type="checkbox"/> INGEN		

DIMENSJONER	HØVED*ÅL M 20 x 8	BEBYGD AREAL M ² 160	ANTALL ETASJER 1	BRUTTO GOLVAREAL M ²
-------------	----------------------	------------------------------------	---------------------	------------------------------------

BYGNINGSDEL	TYPE, KONSTRUKSJON	INSTALLASJON	MERKNAD
FUNDAMENT	Pilarer, betong	SKORSTEIN	STK. 1
KJELLER UNDERETASJE	Åpent, trebjelkelag	ELEKTRISITET	Innlagt
YTTERVEGG	Bindingsverk	OPPVARMING	PRIMÆRT: Ved/koks i SEKUNDÆRT: varmerom
FASADEKLEDNING	Stående panel, vekselpanel	VANN	Ikke innlagt
TAKFORM	Saltak	BAD	
TAKTEKING	Ski fer, fasett	TOALETT	TYPE: ANTALL: 0

VINDUER	Opprinnelige	DEKOR INNSKRIPSJONER	
DORER	Opprinnelige	INTERIØR	

BYGGEÅR	ÅR 1941	MERKNAD
TILBYGGING OMBYGGING FLYTTING	ÅR	ENDRING Avdelt kontor mot sør. Godsrom delt, to mindre rom mot nord (bl.a. varmerom).

VEDLIKEHOLDS- TILSTAND	TILSTAND ÅR:	GOD STAND	BEGYNNENDE FORFALL	FRAMSKREDET FORFALL	RUIN	EVT. FORFALLSÅRSÅK
		1985	x			

FARGESKJEMA	OPPRINNELIG	NAVÆRENDE	FRAMTIDIG	BYGGHERRER
UTVENDIG VEGG		8E6 Rødbrun		NSB
VINDSKIER		9F8 Mørk brun (mot sort)		ARKITEKT
GERIKTER		9F8		BYGGMESTER
VINDUER		4B2 Gulgrå		BYGNINGSTYPER
DORER		4B2		STILPREG
HJØRNEBORD		8E6		

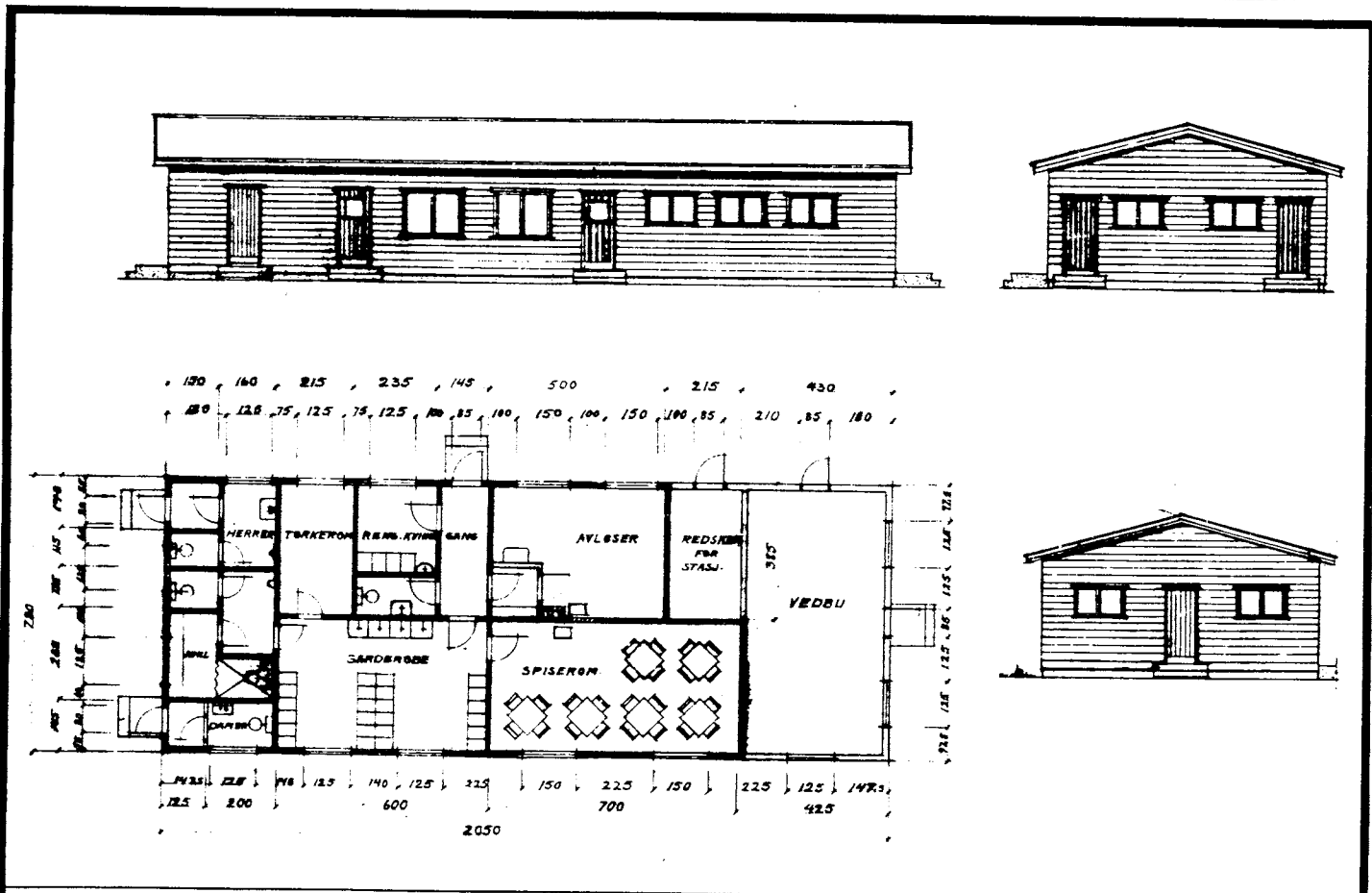
TEGNINGER (ARKIVHENVISNING)	Td.B. 2046/45-3
ELDRE FOTOGRAF	Ja

ANDRE OPPLYSNINGER	UTGITT	DATO	REGISTR.	DATE 15.8.85
	RETTELSES- BLAD	NR	INNFORT DEN	AV
		NR	INNFORT DEN	AV
		NR	INNFORT DEN	AV

NSB · REGISTRERING AV BYGNINGER

Bak./Had 0703.7

NAVN BYGNINGENS ART	MELHUS STASJON Velferdsbygg	STASJONSNR.	1120	BYGN.NR.	3
BANESTREKNING	112 Støren - Trondheim	KILOMETER	532,13		
KOMMUNE.MATR.NR.	Melhus	GÅRDSNR.	94	BRUKSNR.	36
ADRESSE	7084 Melhus	DISTRIKT	Trondheim		



TEGNINGEN VISER: Orig.tegn. Dat. 21.12.1954 M 1:200

OPPRINNELIG BRUKSFØRMÅL	PRIMÆRT Velferdsbygg - Spiserom - Garderobe, dusj, toal.	SEKUNDÆRT - Tørkerom - Overnattingsrom - Vedbu - Toaletter	
NAVÆRENDE BRUKSFØRMÅL	PRIMÆRT Velferdbygg - Spiserom - Garderobe, dusj, toal.	SEKUNDÆRT - Tørkerom - Toaletter - Overnattingsrom - Omformer, fyrrom	ANTALL LEILIGHETER: 0 ANTALL OVERNATTINGSROM: 1
FORHOLD TIL ANDRE HUS	Del av anlegg - frittstående		
FYSISK MILJØ- SAMMENHENG	Mindre tettsted		

VERNEVERDI	<input type="checkbox"/> PRIO- RITERT	BYGNINGEN PRIORITERES SPESIELT SOM BEVA- RINGSOBJEKT (EVT. INTERN NSB-FREDNING)	<input type="checkbox"/> BYGNINGEN ER FREDET I MEDHOLD AV LOV OM KULTURMINNER
	<input type="checkbox"/> HØY	ENDRINGER SKAL IKKE FORETAS FØR ARKITEKTKONTORET HAR GODKJENT PLANENE. DETTE GJELDER OGSÅ UTSKIFTING AV DØRER, VINDUER, KLEDNING, TAKTEKKING OSV.	
	<input type="checkbox"/> MIDDELS		
	<input checked="" type="checkbox"/> LAV	ENDRINGER KAN FORETAS UTEN GODKJENNING FRA ARKITEKTKONTORET. DET HENVISES TIL GENE- RELLE RÅD OG RETNINGSLINJER.	
<input type="checkbox"/> INGEN			

DIMENSJONER	HØVEDMÅL M 20,5 x 7,8	BEBYGD AREAL M ² 532,13	ANTALL ETASJER 1	BRUTTO GOLVAREAL M ²
-------------	--------------------------	---------------------------------------	---------------------	------------------------------------

BYGNINGSDEL	TYPE, KONSTRUKSJON	INSTALLASJON	MERKNAD
FUNDAMENT	Ringmur, betong	SKORSTEIN	STK. 1
KJELLER UNDERETASJE	Kjeller, trebjelkelag	ELEKTRISITET	Innlagt
YTTERVEGG	Bindingsverk	OPPVARMING	PRIMÆRT: Olje, sentral- SEKUNDÆRT: fyr i kjeller
FASADEKLEDNING	Liggende panel, weatherboard	VANN	Innlagt
TAKFORM	Saltak	BAD	Dusj innlagt
TAKTEKNING	Skifer, fasett	TOALETT	TYPE: WC ANTALL: 4

VINDUER	Opprinnelige	DEKOR INNSKRIPSJONER	
DØRER	Opprinnelige	INTERIØR	

BYGGGEAR	ÅR 1957	MERKNAD
TILBYGGING OMBYGGING FLYTTING	ÅR	ENDRING Delt av rom mot nord (tidl. vedbu) til omformer.

VEDLIKEHOLDS- TILSTAND	TILSTAND ÅR:	I GOD STAND	BEGYNNENDE FORFALL	FRAMSKREDET FORFALL	RUIN	EVT. FORFALLSÅRSÅK
		1985	x			

FARGESKJEMA	OPPRINNELIG	NAVERENDE	FRAMTIDIG	BYGGHERRE NSB
UTVENDIG VEGG		8E6 Rødbrun		ARKITEKT NSB-Ak v/A. Sundby
VINDSKIER		9F8 Mørk brun (mot sort)		BYGGMESTER
GERIKTER		9F8		BYGNINGSTYPE
VINDUER		4B2		STILPREG
DØRER		4B2		
HJØRNEBORD				

TEGNINGER (ARKIVHENVISNING)	Ak 10566
ELDRE FOTOGRAF	Ja


ANDRE OPPLYSNINGER	UTGITT	DATO	REGISTR.	DATO 15.8.85
	RETTELSESB- BLAD	NR	INNFORT DEN	AV
		NR	INNFORT DEN	AV
		NR	INNFORT DEN	AV

NSB - REGISTRERING AV BYGNINGER

UTGITT:
REVIDERT:

STASJONNR	STASJON/STREKNING/ANLEGG	BANE/BILRUTE	DISTRIKT
	MELHUS - NYPAN	DOVREBANEN	TRONDHEIM

BYGN NR	KILOMETER	BYGNINGSTYPE	ADRESSE	MATRIKkel GNR BNR	BEBYGD AREAL	ETG	BRUTTO GOLVFLATE	HØVED- MATERIALE	BYGGEAR	TEGNINGER ARKIVNR	MERKNAD	EGET SKJEMA
	534,60	Uværsskur	Lerli		15	1		Tre				
	536,13	Uværsskur	Kvammen		22	1		Tre				



NSB - REGISTRERING AV BYGNINGER

UTGITT:
REVIDERT:

STASJONSNR 1121	STASJON/S TREKKNING/ANLEGG NYPAN	STASJON STASJON	BANE/BIL RUTE DOVREBANEN	DISTRIKT TRONDHEIM								
BYGN NR	KILOMETER	BYGNINGSTYPE	ADRESSE	MATRIKkel GNR BNR	BEBYGD AREAL	ETG	BRUTTO GOLVFLATE	HOVED- MATERIALE	BYGGEAR	TEGNINGER ARKIVNR	MERKNAD	EGET SKJEMA
	537,15	Uværsskur	Nypan		15	1		Tre			Stasjons- plan: TdB.1657	
	537,20	Reléhus	Nypan		50	1		Betong, prefab- rikert				




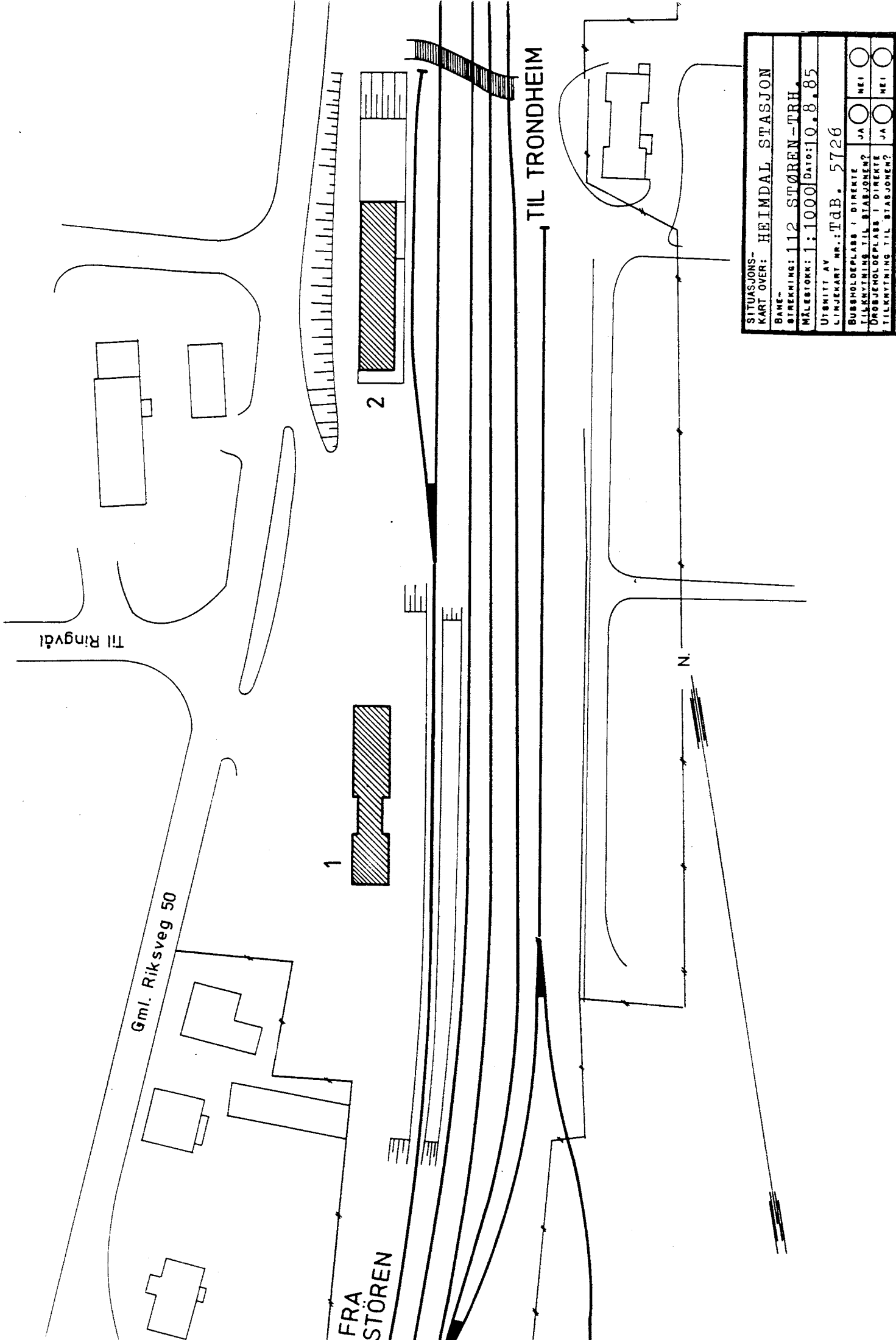
NSB · REGISTRERING AV BYGNINGER

UTGITT:
REVIDERT:

STASJONSNR 1122	STASJON/SIDEKNING/ANLEGG HEIMDAL STASJON	BANE/BILROUTE DOVREBANEN	DISTRIKT TRONDHEIM
--------------------	---	-----------------------------	-----------------------

BYGN NR	KILOMETER	BYGNINGSTYPE	ADRESSE	MATRIKkel GNR BNR	BEBYGD AREAL	EIG	BRUTTO GOLVFLATE	HØVED- MATERIALE	BYGGEAR	TEGNINGER ARKIVNR	MERKNAD	EGET SKJEMA
1	541,40	Stasjonsbygning	7080 Heimdal		319	2		Tre	1961	AK 10837		X
2	541,52	Godshus	"		291	1		Tre	1930	AK 4286		X





FRA
STØREN

TIL TRONDHEIM

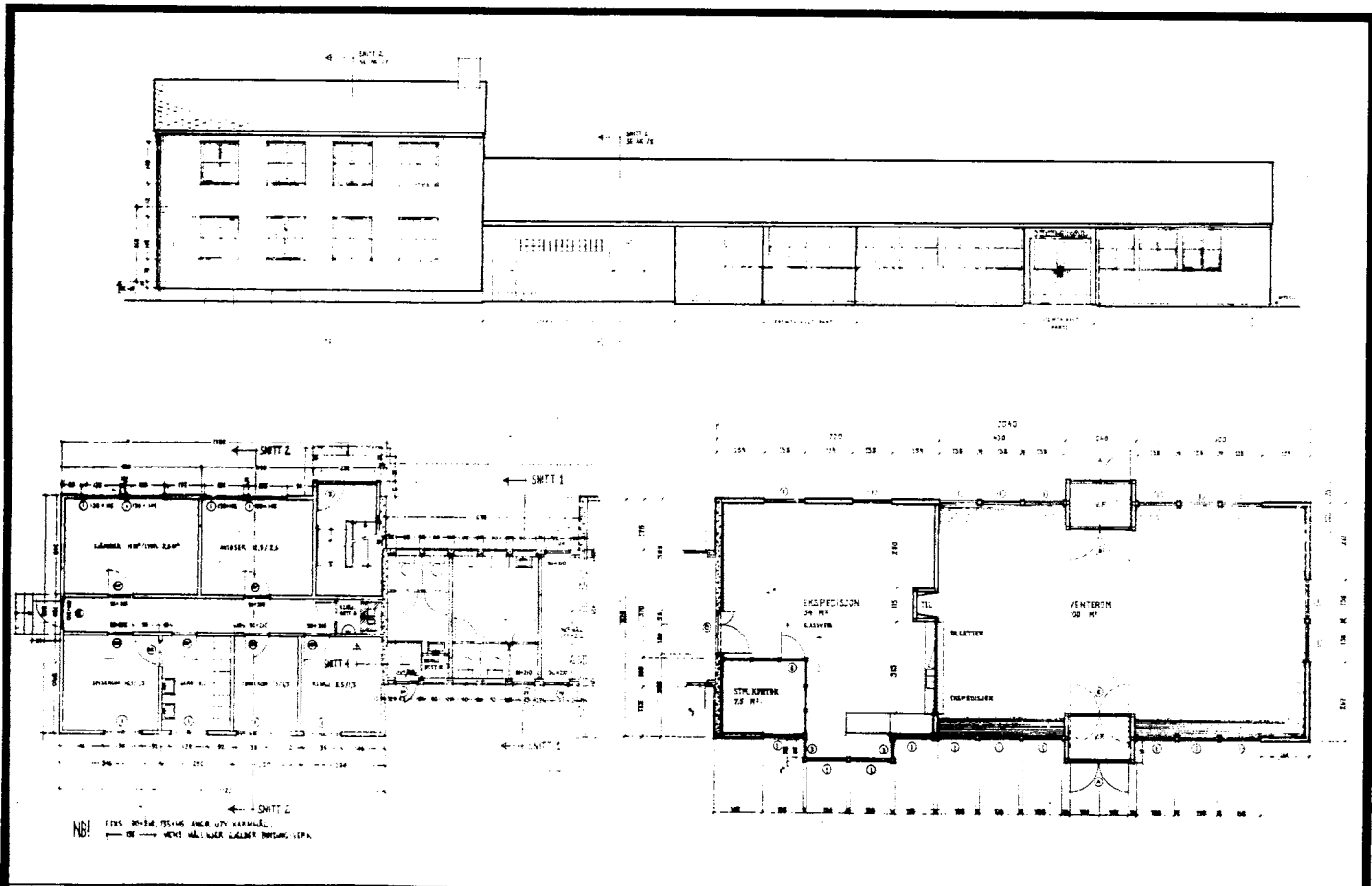
SITUASJONS-	HEIMDAL STASJON
KART OVER:	
BANE-	
STREKNING:	112 STØREN-TRH.
MÅLSTOKK:	1:1000 Dato: 10.8.85
UTGITT AV	
LINJEMÅT NR.:	TdB. 5726
BUSSHOLDEPLASS I DIREKTE	JA <input type="checkbox"/> NEI <input type="checkbox"/>
TILKNYTNING TIL STASJONEN?	JA <input type="checkbox"/> NEI <input type="checkbox"/>
DRØJEMOLDEPLASS I DIREKTE	JA <input type="checkbox"/> NEI <input type="checkbox"/>
TILKNYTNING TIL STASJONEN?	JA <input type="checkbox"/> NEI <input type="checkbox"/>



NSB · REGISTRERING AV BYGNINGER

Bak./Had 0703.79

NAVN BYGNINGENS ART	HEIMDAL STASJON Stasjonsbygning	STASJONSNR. 1122	BYGN.NR. 1
BANESTREKNING	112 Støren - Trondheim	KILOMETER	541,40
KOMMUNE, MATR.NR.	Trondheim	GÅRDSNR.	BRUKSNR.
ADRESSE	7080 Heimdal	DISTRIKT	Trondheim



TEGNINGEN VISER: Orig.tegn. Dat. 27.7.1956 og 28.8.1957 M 1:250

OPPRINNELIG BRUKSFORMÅL	PRIMÆRT Stasjonsbygning - Eksp- og venterom - Garderobe og tørkerom	SEKUNDÆRT - Spiserom/dagrom - Overnattingsrom - Bolig	
	NAVÆRENDE BRUKSFORMÅL	PRIMÆRT Stasjonsbygning - Eksp.- og venterom - Garderobe, dusj, spiser.	SEKUNDÆRT - Relérom - Toaletter - Bolig
FORHOLD TIL ANDRE HUS	Del av anlegg - frittstående		
FYSISK MILJØ- SAMMENHENG	Mindre tettsted		

VERNEVERDI	<input type="checkbox"/> PRIO- RITERT	BYGNINGEN PRIORITERES SPESIELT SOM BEVA- RINGSOBJEKT (EVT. INTERN NSB-FREDNING)	<input type="checkbox"/> BYGNINGEN ER FREDET I MEDHOLD AV LOV OM KULTURMINNER
	<input type="checkbox"/> HOY	ENDRINGER SKAL IKKE FORETAS FOR ARKITEKKTOKTORET HAR GODKJENT PLANENE. DETTE GJELDER OSGÅ UTSKIFTING AV DØRER, VINDUER, KLEDNING, TAKTEKKING OSV.	
	<input checked="" type="checkbox"/> MIDDELS		
	<input type="checkbox"/> LAV	ENDRINGER KAN FORETAS UTEN GODKJENNING FRA ARKITEKKTOKTORET. DET HENVISES TIL GENE- RELLE RÅD OG RETNINGSLINJER.	
<input type="checkbox"/> INGEN			

DIMENSJONER	HOVEDMÅL M 38,3 x 8,2	BEBYGD AREAL M ² 319	ANTALL ETASJER 2	BRUTTO GOLVAREAL M ²
-------------	--------------------------	------------------------------------	---------------------	------------------------------------

BYGNINGSDEL	TYPE. KONSTRUKSJON	INSTALLASJON	MERKNAD
FUNDAMENT	1. Ringmur, betong	SKORSTEIN	STK. 1
	2. " isolert m/lettbetong	ELEKTRISITET	Innlagt
KJELLER UNDERETASJE	1. Kjeller, trebjelkelag 2. Kjeller, betongdekke	OPPVARMING	PRIMÆRT: Olje, sentral SEKUNDÆRT: fyr i kjeller
YTTERVEGG	Bindingsverk i tre	VANN	Innlagt
FASADEKLEDNING	Stående panel, tømmermannspanel	BAD	Innlagt
TAKFORM	Saltak	TOALETT	TYPE: WC ANTALL: 5
TAKTEKING	Skifer, fasett		

VINDUER	Opprinnelige	DEKOR INNSKRIPSJONER	
DØRER	Opprinnelige	INTERIØR	

BYGGEÅR	AR 1961	MERKNAD
TILBYGGING OMBYGGING FLYTTING	AR	ENDRING Midtre del påbygd i bredden til lik bredde som øvrige. Diverse endringer 1. etg., bl.a. relérom i oppr. spiserom og garderobe.

VEDLIKEHOLDS- TILSTAND	TILSTAND:	I GOD STAND	BEGYNNENDE FORFALL	FRAMSKREDET FORFALL	RUIN	EVT. FORFALLSÅRSÅK
	AR:					
	1985	x				

FARGESKJEMA	OPPRINNELIG	NAVERENDE	FRAMTIDIG	BYGGHERRE NSB
UTVENDIG VEGG		505 Brunoransje		ARKITEKT NSB-Ak v/A. Sundby
VINDSKIER		7F3 Gråbrun		
GERIKTER				BYGGMESTER
VINDUER		4B3 Grågul		BYGNINGSTYPE
DØRER		Klar lakk		
HJØRNEBORD				
				STILPREG

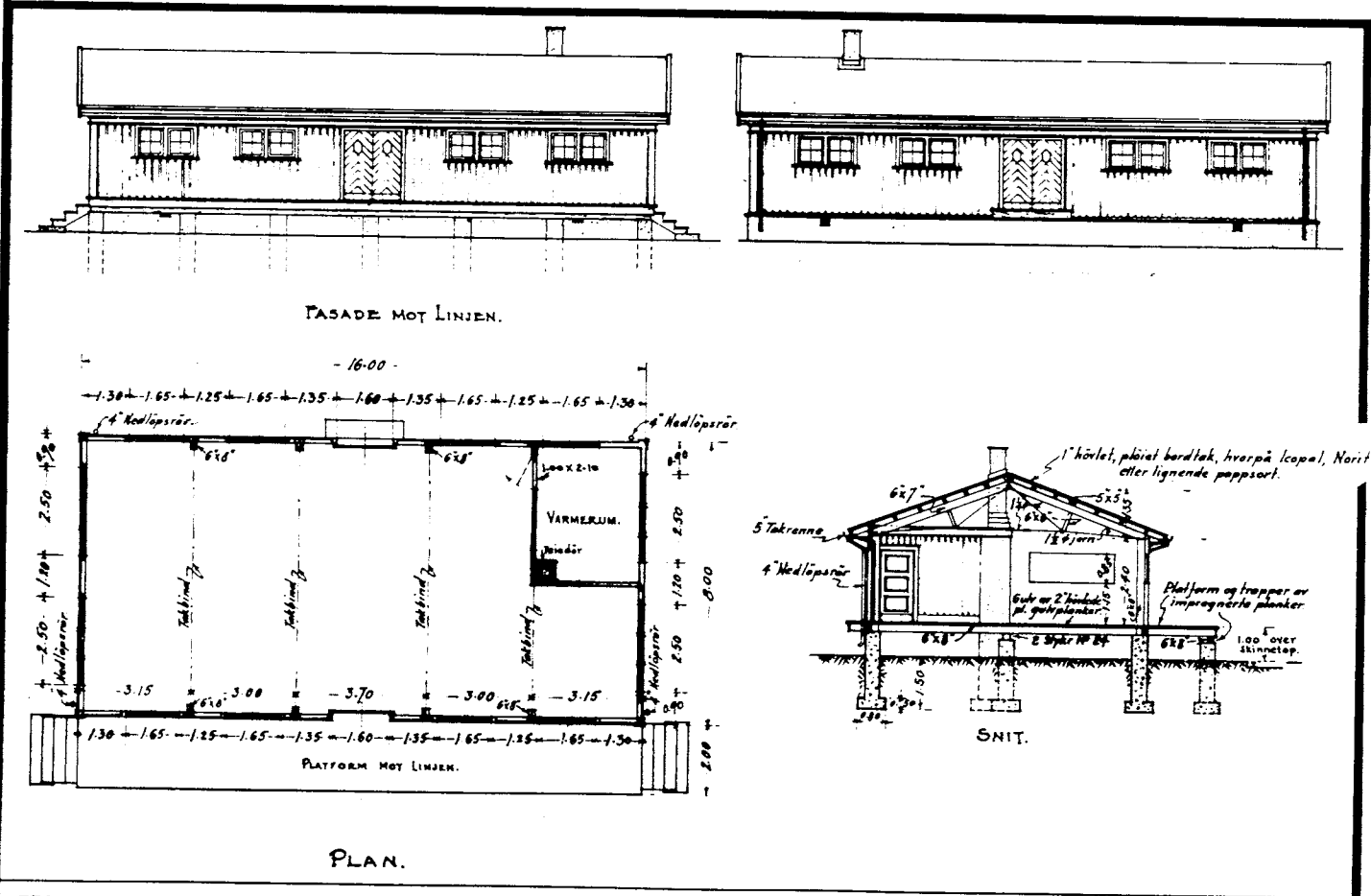
TEGNINGER (ARKIVHENVISNING)	Ak 10837
ELDRE FOTOGRAF	Ja

ANDRE OPPLYSNINGER	1985: Planlagt endring i 1. etg. etter tegning Ak 10837/24 A	UTGITT	DATO	REGISTR.	DATO 10.8.85
		RETTELSES- BLAD	NR	INNFORT DEN	AV
			NR	INNFORT DEN	AV
		NR	INNFORT DEN	AV	

NSB - REGISTRERING AV BYGNINGER

Bak/Had 070377

NAVN BYGNINGENS ART	HEIMDAL STASJON Godshus	STASJONSNR.	1122	BYGN.NR.	2
BANESTREKNING	112 Støren - Trondheim	KILOMETER	541,52		
KOMMUNE, MATR.NR.	Trondheim	GARDSNR.		BRUKSNR.	
ADRESSE	7080 Heimdal	DISTRIKT	Trondheim		



OPPRINNELIG BRUKSFORMAL	PRIMÆRT Godshus	SEKUNDÆRT	
NAVÆRENDE BRUKSFORMAL	PRIMÆRT Lager for B.avd. Kontor for B.avd.	SEKUNDÆRT	ANTALL LEILIGHETER: 0 ANTALL OVERNATTINGSROM: 0
FORHOLD TIL ANDRE HUS	Del av anlegg - frittstående		
FYSISK MILJØ- SAMMENHENG	Mindre tettsted		

VERNEVERDI	<input type="checkbox"/> PRIORITERT	BYGNINGEN PRIORITERES SPESIELT SOM BEVARINGSOBJEKT (EVT. INTERN NSB-FREDNING)	<input type="checkbox"/> BYGNINGEN ER FREDT I MEDHOLD AV LOV OM KULTURMINNER
	<input type="checkbox"/> HØY	ENDRINGER SKAL IKKE FORETAS FOR ARKITEKTKONTORET HAR GODKJENT PLANENE. DETTE GJELDER OGSÅ UTSKIFTING AV DØRER, VINDUER, KLEDNING, TAKTEKKING OSV.	
	<input type="checkbox"/> MIDDELS		
	<input checked="" type="checkbox"/> LAV	ENDRINGER KAN FORETAS UTEN GODKJENNING FRA ARKITEKTKONTORET. DET HENVISES TIL GENERELLE RÅD OG RETNINGSLINJER.	
	<input type="checkbox"/> INGEN		

DIMENSJONER	HOVEDMÅL M 36,4 x 8	BEBYGD AREAL M ² 291	ANTALL ETASJER 1	BRUTTO GOLVAREAL M ²
-------------	------------------------	------------------------------------	---------------------	------------------------------------

BYGNINGSDEL	TYPE, KONSTRUKSJON	INSTALLASJON	MERKNAD
FUNDAMENT	Ringmur, betong	SKORSTEIN	STK. 1
KJELLER UNDERETASJE	1. Kjeller, trebjelkelag 3. Oppf. betong 2. Kjeller, betongdekke på kult	ELEKTRISITET	Innlagt
YTTERVEGG	Bindingsverk	OPPVARMING	PRIMÆRT: Elektrisk SEKUNDÆRT:
FASADEKLEDNING	1. Stående panel, vekselpanel (2. Liggende panel m/not og fjær)	VANN	Ikke innlagt
TAKFORM	Saltak	BAD	
TAKTEKKING	Bølgede asbestsementplater	TOALETT	TYPE: WC, ute av ANTALL: funksjon

VINDUER	Opprinnelige, beskyttet med glassfiberplater	DEKOR INNSKRIPSJONER	
DØRER	Opprinnelige	INTERIØR	

BYGGEGÅR	AR 1930	MERKNAD
TILBYGGING OMBYGGING FLYTTING	AR	ENDRING

VEDLIKEHOLDS- TILSTAND	TILSTAND:	I GOD STAND	BEGYNNENDE FORFALL	FRAMSKREDET FORFALL	RUIN	EVT. FORFALLSÅRSÅK
	AR:					
	1985	x				

FARGESKJEMA	OPPRINNELIG	NAVÆRENDE	FRAMTIDIG	BYGGHERR NSB
UTVENDIG VEGG		505 Brunoransje		ARKITEKT NSB-Ak v/G.Hoel, R. Werenskiold
VINDSKIER		7F3 Gråbrun		
GERIKTER		7F3, Hvite		BYGGMESTER (Endringer v/NSB Thm. distrikt)
VINDUER		Hvite		
DØRER		7F3		BYGNINGSTYPE
HJØRNEBORD		505		STILPREG

TEGNINGER (ARKIVHENVISNING)	Ak 4286 - Td.B. 5779/60-1
ELDRE FOTOGRAF	Ja

ANDRE OPPLYSNINGER	Midterste del av bygget er sannsynligvis den opprinnelige delen, oppført etter tegning Ak 4286 (L = 16 m, B = 8 m)	UTGITT	DATO	REGISTR.	DATO 16.8.85
		RETTELSESB- BLAD	NR	INNFORT DEN	AV
			NR	INNFORT DEN	AV
		NR	INNFORT DEN	AV	

NSB - REGISTRERING AV BYGNINGER

UTGITT:
REVIDERT:

STASJONSNR
(1122)

STASJON/STREKNING/ANLEGG
HEIMDAL GODSTERMINAL

BANE/BILRUTE
DOVREBANEN

DISTRIKT
TRONDHEIM


BYGN NR	KILOMETER	BYGNINGSTYPE	ADRESSE	MATRIKSEL GNR BNR	BEBYGD AREAL	ETG	BRUTTO GOLVFLATE	HØVED- MATERIALE	BYGGELAR	TEGNINGER ARKIVNR.	MERKNAD	EGET SKIEMA
		Kontor/spisebrakke for containerterminal	Terminalen 3, 7080 Heimdal		30	1		Tre			2 sammen- bygde brakker	
		Garasje	"		18	1		Tre			For truck	
		Hvilebu (B.avd.)	"		38	1		Tre			2 sammen- bygde brakker	
		Bu for tele- kommunikasjon	"		6	1		Tre				



NSB · REGISTRERING AV BYGNINGER

UTGITT:
REVIDERT:

STASJONENR		STASJON/SIDE PÅ RING/ANLEGG		BANE /BI RUTE		DISTRIKT							
		HE IMDAL - SELSBAKK		DOVREBANEN		TRONDHEIM							
BYGN NR	KILOMETER	BYGNINGSTYPE	ADRESSE	MATRIKSEL GNR BNR	BEBYGD AREAL	ETG	BRUTTO GOLVFLATE	HOVED- MATERIALE	BYGGEGAR	TEGNINGER ARKIVNR.	MERKNAD	EGET SKJEMA	
	543,63	Uværsskur	Kolstad		12	1		Tre			Ingen tog- stopp		
	544,50	Uværsskur	Romolslia		15	1		Tre					
	545,39	Uværsskur	Buenget		14	1		Tre					




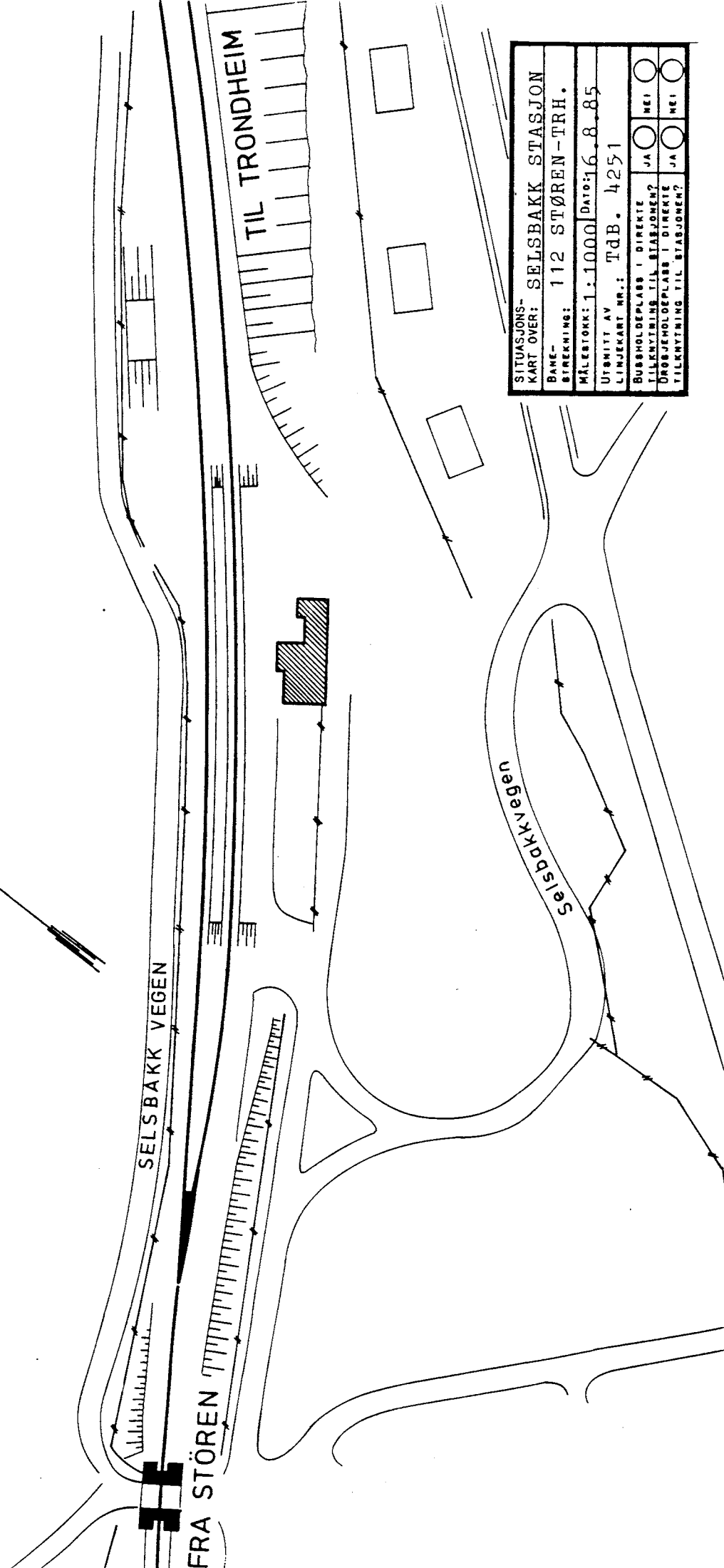

NSB - REGISTRERING AV BYGNINGER

UTGITT :
REVIDERT :

STASJONSNR 1123	STASJON/STREKNING/ANLEGG SELSBakk STASJON	BANE/BILROUTE DOVREBANEN	DISTRIKT TRONDHEIM
--------------------	--	-----------------------------	-----------------------

BYGN NR	KILOMETER	BYGNINGS TYPE	ADRESSE	MATRIKEL GNR BNR	BEBYGD AREAL	ETG	BRUTTO GOLVFLATE	HØVED- MATERIALE	BYGGEAR	TEGNINGER ARKIVNR.	MERKNAD	EGET SKJEMA
1	546,44	Stasjonsbygning	Selsbakk, 7000 Trondheim	100/4	129	2		Tre	1919	AK 1095		X





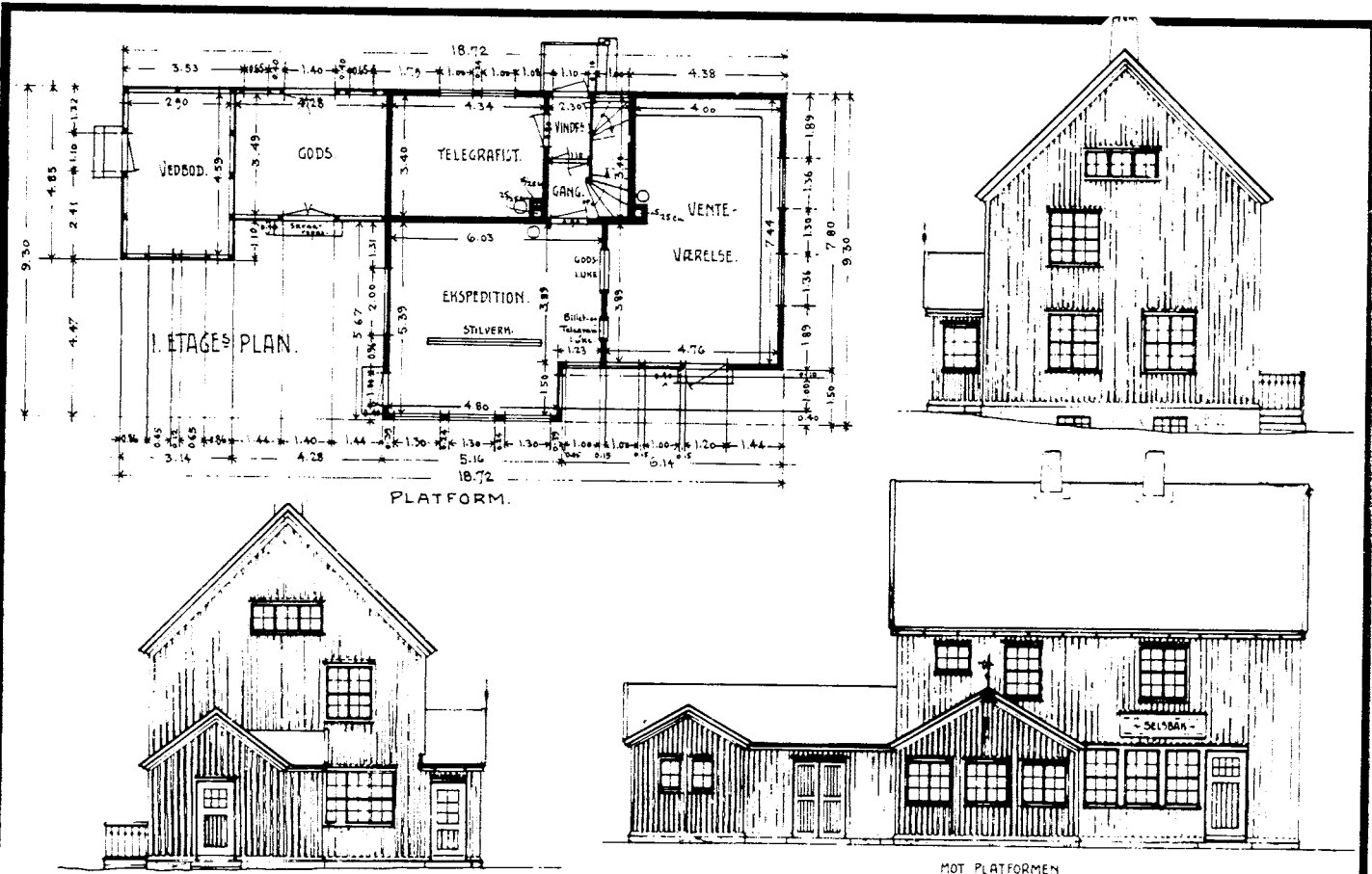
SITUASJONS- KART OVER: SELSBAKK STASJON	
BANE- STREKNING: 112 STØREN-TRH.	
MÅLESTOKK: 1:1000	DATE: 16.8.85
UTSNITT AV LINJEKART NR.: TdB. 4251	
BUSSHOLDEPLASS I DIREKTE TILKNYTNING TIL STASJONEN?	JA <input type="radio"/> NEI <input type="radio"/>
DRØRJEHOLDEPLASS I DIREKTE TILKNYTNING TIL STASJONEN?	JA <input type="radio"/> NEI <input type="radio"/>



NSB · REGISTRERING AV BYGNINGER

Bak/Had 0703.7

NAVN BYGNINGENS ART	SELSBAKK STASJON Stasjonsbygning	STASJONSNR.	1123	BYGN.NR.	1
BANESTREKNING	112 Støren - Trondheim	KILOMETER	546,44		
KOMMUNE.MATR.NR.	Trondheim	GÅRDSNR.	100	BRUKSNR.	4
ADRESSE	Selsbakk, 7000 Trondheim	DISTRIKT	Trondheim		



TEGNINGEN VISER: Orig.tegn. Dat. 12.4.1916 M 1:200

OPPRINNELIG BRUKSFØRMÅL	PRIMÆRT Stasjonsbygning - Eksp.- og venterom - Telegrafistr. (overnatting)	SEKUNDÆRT - Godsrom - Vedbu	
NAVÆRENDE BRUKSFØRMÅL	PRIMÆRT - Hvilerom, kontor og redskapsbu for B.avd. - Relérom	SEKUNDÆRT - Toaletter - Bolig - Vedbu	ANTALL LEILIGHETER: 1 ANTALL OVERNATTINGSROM: 0
FORHOLD TIL ANDRE HUS	Del av anlegg - frittstående		
FYSISK MILJØ- SAMMENHENG	Mindre tettsted, villabebyggelse		

VERNEVERDI	<input type="checkbox"/> PRIO- RITERT	BYGNINGEN PRIORITERES SPESIELT SOM BEVA- RINGSOBJEKT (EVT. INTERN NSB-FREDNING)	<input type="checkbox"/> BYGNINGEN ER FREDET I MEDHOLD AV LOV OM KULTURMINNER
	<input type="checkbox"/> HØY	ENDRINGER SKAL IKKE FORETAS FOR ARKITEKTKONTORET HAR GODKJENT PLANENE. DETTE GJELDER OGSÅ UTSKIFTING AV DØRER, VINDUER, KLEDNING, TAKTEKKING OSV.	
	<input checked="" type="checkbox"/> MIDDELS		
	<input type="checkbox"/> LAV	ENDRINGER KAN FORETAS UTEN GODKJENNING FRA ARKITEKTKONTORET. DET HENVISES TIL GENE- RELLE RÅD OG RETNINGSLINJER.	
	<input type="checkbox"/> INGEN		

DIMENSJONER	HØVED'ÅL M 18,7 x 7,8	BEBYGD AREAL M ² 129	ANTALL ETASJER 2	BRUTTO GOLVAREAL M ²
-------------	-----------------------	---------------------------------	------------------	---------------------------------

BYGNINGSDEL	TYPE, KONSTRUKSJON	INSTALLASJON	MERKNAD
FUNDAMENT	Ringmur, betong	SKORSTEIN	STK. 2
KJELLER UNDERETASJE	1. Kjeller, trebjelkelag 2. Oppfylt, betong på kult	ELEKTRISITET	Innlagt
YTTERVEGG	Bindingsverk	OPPVARMING	PRIMÆRT: 1. Ved SEKUNDÆRT: 2. Elektrisk
FASADEKLEDNING	Stående panel, vekselpanel	VANN	Innlagt
TAKFORM	Saltak	BAD	Innl. i 2.etg
TAKTEKING	Flat med tegl	TOALETT	TYPE: WC ANTALL: 3

VINDUER	De fl. av v. skiftet til nye m/ falske sprosser, sprosseinnd. tiln. lik oppr. (forts.)	DEKOR INNSKRIPSJONER	Smijernsspir på stillverks-utbygg.
DØRER	Dører i sidefløy er opprinnelige. Øvrige plate- eller panelkledte.	INTERIØR	2 gamle benker i venterom. Oppr. innv. kledning i trappe-rom.

BYGGEÅR	AR 1919	MERKNAD
TILBYGGING OMBYGGING FLYTTING	AR	ENDRING 1. etg. 2 WC avdelt fra venterom. Relerom i tidl. telegrafistrom. 2. etg. Bad og WC avdelt fra soverom mot nord. 2 værelser mot sør slått sammen til stue.

VEDLIKEHOLDS- TILSTAND	TILSTAND- AR:	I GOD STAND	BEGYNNENDE FORFALL	FRAMSKREDET FORFALL	RUIN	EVT. FORFALLSÅRSÅK
	1985	x				

FARGESKJEMA	OPPRINNELIG	NAVÆRENDE	FRAMTIDIG	BYGGHERRE NSB
UTVENDIG VEGG		4-5B4 Grågul-oransje		ARKITEKT NSB-Ak v/G. Hoel
VINDSKIER		6F3 Gråbrun		BYGGMESTER
GERIKTER		4-5B4		BYGNINGSTYPE
VINDUER		6F3		STILPREG
DØRER		6F3, 4-5B4		
HJØRNEBORD		4-5B4		

TEGNINGER (ARKIVHENVISNING)	Ak 1095
ELDRE FOTOGRAF	Ja

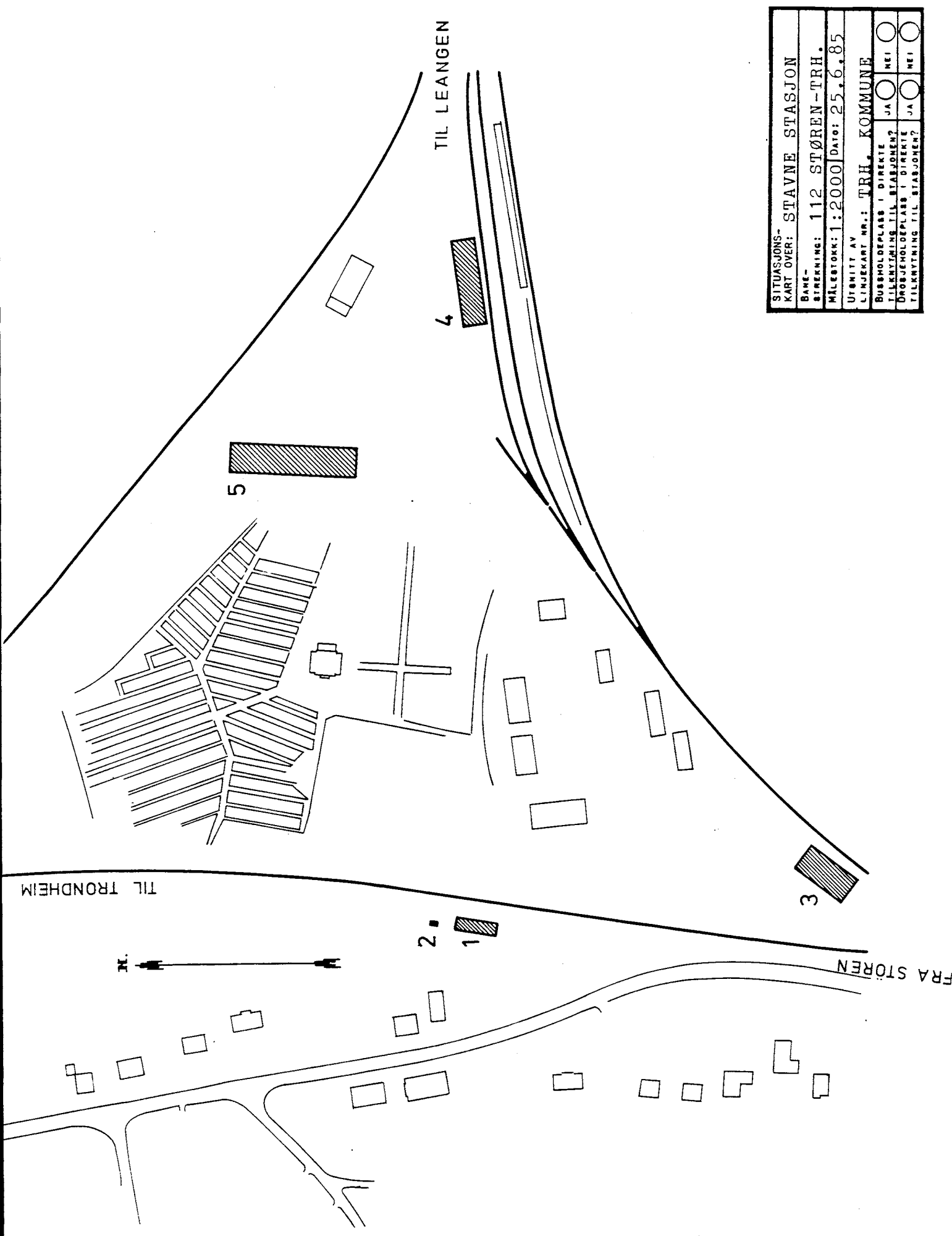
ANDRE OPPLYSNINGER	Vinduer i sidefløy (redskapabu og vedbu) er opprinnelige.	UTGITT	DATO	REGISTR.	DATO 16.8.85
		RETTELSESB- BLAD	NR	INNFORT DEN	AV
			NR	INNFORT DEN	AV
			NR	INNFORT DEN	AV

NSB - REGISTRERING AV BYGNINGER

UTGITT:
REVIDERT:

STASJONSNR 1124		STASJON/STREKNING/ANLEGG STAVNE STASJON		BANE/BILROUTE DOVREBANEN		DISTRIKT TRONDHEIM						
BYGN NR	KILOMETER	BYGNINGSTYPE	ADRESSE	MATRIKSEL GNR BNR	BEBYGD AREAL	ETG	BRUTTO GOLVFLATE	HØVED- MATERIALE	BYGGEAR	TEGNINGER , ARKIVNR	MERKNAD	EGET SKJEMA
1	549,22	Ekspedisjonshus	Stavne, 7000 Trondheim		90	1		Tre	ca. 1920	TdB. 2706/43-3		X
2	549,24	Dobbel garasje	" "		25	1		Tre	1978			
3	549,07	Lager for provosorisk bru	" "		328	1		Tre	1940-45			
4	549,26	Lagerhus	" "		381	2		Tre	1947	TdB. 5912/30-1		X
5	549,32	Sentrallager	" "		675	1		Tre	1941	TdB. 2753/8-1	Planlagt riving	





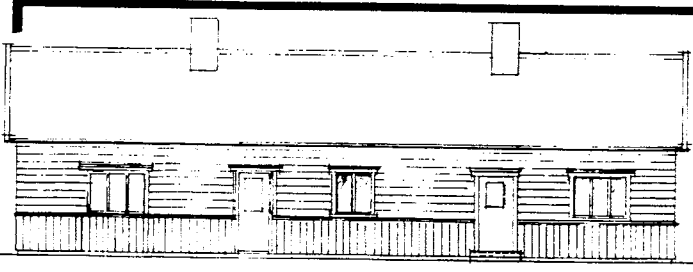
SITUASJONS-	KART OVER: STAVNE STASJON	
BANE-	STREKNING: 112 STØREN-TRH.	
MÅLSTOKK:	1:2000 Dato: 25.6.85	
UTGITT AV	LINJEKART NR.: TRH. KOMMUNE	
BUSSHOLDEPLASS I DIREKTE	TILKNYTNING TIL STASJONEN?	JA <input type="radio"/> NEI <input type="radio"/>
DROPSHOLDEPLASS I DIREKTE	TILKNYTNING TIL STASJONEN?	JA <input type="radio"/> NEI <input type="radio"/>

3

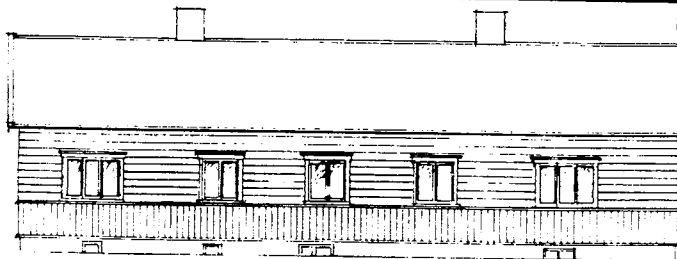
NSB - REGISTRERING AV BYGNINGER

Bak/Had 0703.7

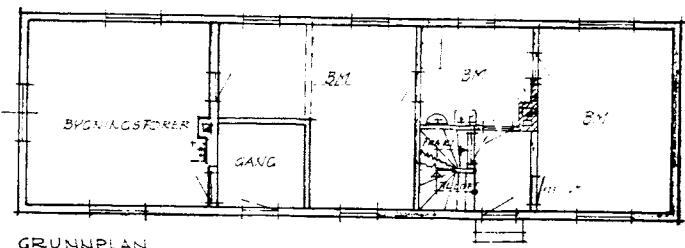
NAVN BYGNINGENS ART	STAVNE STASJON Ekspedisjonshus	STASJONSNR.	BYGN.NR. 1
BANESTREKNING	112 Støren - Trondheim	KILOMETER	549,22
KOMMUNE.MATR.NR.	Trondheim	GÅRDSNR.	BRUKSNR.
ADRESSE	Stavne, 7000 Trondheim	DISTRIKT	Trondheim



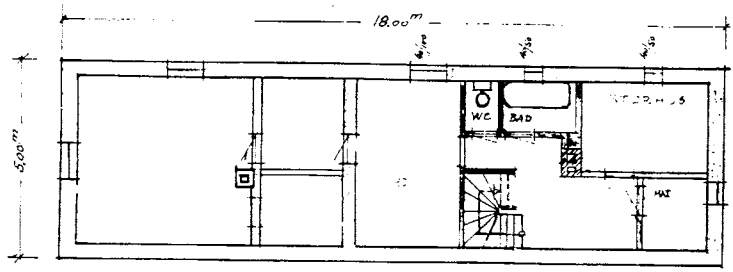
FASADE MOT ØST (PLATTFORM)



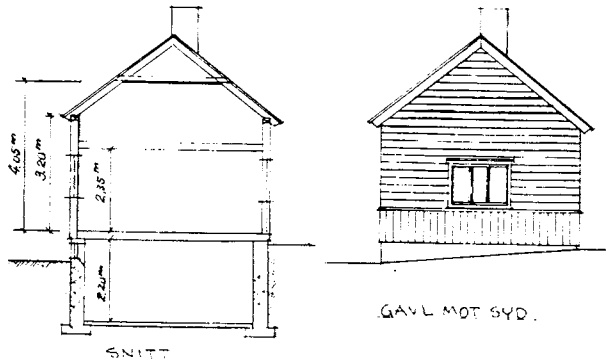
FASADE MOT VEST



GRUNNPLAN



GRUNNMUR



SNITT

GAVL MOT SYD

TEGNINGEN VISER: Endringstegning ajour 30.11.1979 M 1:200

OPPRINNELIG BRUKSFØRMÅL	PRIMÆRT Ekspedisjonshus - Venterom og ekspedisjon	SEKUNDÆRT	
NAVÆRENDE BRUKSFØRMÅL	PRIMÆRT Kontor for bygningsfører og ekspedisjon	SEKUNDÆRT	ANTALL LEILIGHETER: 0 ANTALL OVERNATTINGSROM: 0
FORHOLD TIL ANDRE HUS	Del av anlegg - frittstående		
FYSISK MILJØ- SAMMENHENG	Større tettsted, by		

VERNEVERDI	<input type="checkbox"/> PRIO- RITERT	BYGNINGEN PRIORITERES SPESIELT SOM BEVA- RINGSOBJEKT (EVT. INTERN NSB-FREDNING)	<input type="checkbox"/> BYGNINGEN ER FREDET I MEDHOLD AV LOV OM KULTURMINNER
	<input type="checkbox"/> HØY	ENDRINGER SKAL IKKE FORETAS FOR ARKITEKTKONTORET HAR GODKJENT PLANENE. DETTE GJELDER OGSÅ UTSKIFTING AV DØRER, VINDUER, KLEDNING, TAKTEKKING OSV.	
	<input type="checkbox"/> MIDDELS		
	<input checked="" type="checkbox"/> LAV	ENDRINGER KAN FORETAS UTEN GODKJENNING FRA ARKITEKTKONTORET. DET HENVISES TIL GENE- RELLE RÅD OG RETNINGSLINJER.	
<input type="checkbox"/> INGEN			

DIMENSJONER	HOVEDMÅL M 18 x 5	BEBYGD AREAL M ² 90	ANTALL ETASJER 1	BRUTTO GOLVAREAL M ²
-------------	----------------------	-----------------------------------	---------------------	------------------------------------

BYGNINGSDEL	TYPE.KONSTRUKSJON	INSTALLASJON	MERKNAD
FUNDAMENT	Fuget på steinmur	SKORSTEIN	STK. 2
KJELLER UNDERETASJE	Kjeller, trebjelkelag	ELEKTRISITET	Innlagt
		OPPVARMING	PRIMÆRT: Elektrisk SEKUNDÆRT:
YTTERVEGG	Reisverk, stående plank (?)	VANN	Innlagt
FASADEKLEDNING	1. Stående panel, faspanel 2. Liggende panel, vestlandspanel	BAD	
TAKFORM	Saltak	TOALETT	TYPE: WC(i kjeller) ANTALL: 1
TAKTEKKING	Skifer, fasett		

VINDUER	Vinduer skiftet til 2- og 3-fags, koblede	DEKOR INNSKRIPSJONER	Profilerte ås- og sperreender, vindskier og hjørnebord
DØRER	Skiftet en dør	INTERIØR	

BYGGÅR	ÅR 1920	MERKNAD (Ca.)
TILBYGGING OMBYGGING FLYTTING	ÅR 1950	Påbygd leilighet 10 m mot nord
	1979	Ominnredet til kontor for Bygningsfører og Bm.

VEDLIKEHOLDS- TILSTAND	TILSTAND ÅR:	I GOD STAND	BEGYNNENDE FORFALL	FRAMSKREDET FORFALL	RUIN	EVT. FORFALLSÅRSÅK
		1985	x			

FARGESKJEMA	OPPRINNELIG	NAVÆRENDE	FRAMTIDIG	BYGGHERRE NSB
UTVENDIG VEGG		4-5B4 Grå-guloransje		ARKITEKT
VINDSKIER		7F3 Gråbrun		
GERIKTER		4-5B4		BYGGMESTER
VINDUER		Hvite		BYGNINGSTYPE
DØRER		7F3		
HJØRNEBORD		4-5B4		STILPREG


TEGNINGER (ARKIVHENVISNING)	Td.B. 2706/43-3
ELDRE FOTOGRAF	Ja

ANDRE OPPLYSNINGER	UTGITT	DATO	REGISTR.	DATO 25.6.85
	RETTELSES- BLAD	NR	INNFORT DEN	AV
		NR	INNFORT DEN	AV
NR		INNFORT DEN	AV	

NSB - REGISTRERING AV BYGNINGER

Bak-Had 0703.75

NAV BYGNINGENS ART	STAVNE STASJON Lagerhus	STASJONSNR.	BYGN.NR. 4
BANESTREKNING	112 Støren - Trondheim	KILOMETER	549,26
KOMMUNE, MATR.NR.	Trondheim	GÅRDSNR.	BRUKSNR.
ADRESSE	Stavne, 7000 Trondheim	DISTRIKT	Trondheim



TEGNINGEN VISER:

OPPRINNELIG BRUKSFORMÅL	PRIMÆRT Lager	SEKUNDÆRT	
NÅVÆRENDE BRUKSFORMÅL	PRIMÆRT Lager	SEKUNDÆRT	ANTALL LEILIGHETER: 0 ANTALL OVERNATTINGSROM: 0
FORHOLD TIL ANDRE HUS	Del av anlegg - frittstående		
FYSISK MILJØ- SAMMENHENG	Større tettsted (by), ikke sentralt		

VERNEVERDI	<input type="checkbox"/>	PRIORITERT	BYGNINGEN PRIORITERES SPESIELT SOM BEVARINGSOBJEKT (EVT. INTERN NSB-FREDNING)	<input type="checkbox"/>	BYGNINGEN ER FREDET I MEDHOLD AV LOV OM KULTURMINNER
	<input type="checkbox"/>	HØY	ENDRINGER SKAL IKKE FORETAS FOR ARKITEKTKONTORET HAR GODKJENT PLANENE. DETTE GJELDER OGSÅ UTSKIFTING AV DØRER, VINDUER, KLEDNING, TAKTEKKING OSV.		
	<input type="checkbox"/>	MIDDELS			
	<input checked="" type="checkbox"/>	LAV	ENDRINGER KAN FORETAS UTEN GODKJENNING FRA ARKITEKTKONTORET. DET HENVISES TIL GENERELLE RÅD OG RETNINGSLINJER.		
	<input type="checkbox"/>	INGEN			

DIMENSJONER	HOVEDMÅL M 33,1 x 10	BEBYGD AREAL M ² 381	ANTALL ETASJER 2	BRUTTO GOLVAREAL M ²
-------------	-------------------------	------------------------------------	---------------------	------------------------------------

BYGNINGSDEL	TYPE.KONSTRUKSJON	INSTALLASJON	MERKNAD
FUNDAMENT	1. Ringmur, betong 2. Pilarer, betong	SKORSTEIN	STK 0
		ELEKTRISITET	Innlagt
KJELLER UNDERETASJE	1. Kjeller, trebjelkelag 2. Oppfylt	OPPVARMING	PRIMÆRT: Elektrisk (?) SEKUNDÆRT:
		VANN	Innlagt
YTTERVEGG	Bindingsverk i tre	BAD	
FASADEKLEDNING	Liggende faspanel	TOALET	TYPE: WC (?) ANTALL: 1
TAKFORM	Saltak		
TAKTEKKING	Bølgeblikk		

VINDUER	Opprinnelige	DEKOR INNSKRIPSJONER	Smijernslamper på vegg nød- vendig
DØRER	Opprinnelige	INTERIOR	

BYGGEÅR	ÅR 1947	MERKNAD
	ÅR	ENDRING
TILBYGGING OMBYGGING FLYTTING		

VEDLIKEHOLDS- TILSTAND	TILSTAND ÅR:	I GOD STAND	BEGYNNENDE FORFALL	FRAMSKREDET FORFALL	RUIN	EVT. FORFALLSÅRSÅK
	1985	x				

FARGESKJEMA	OPPRINNELIG	NAVÆRENDE	FRAMTIDIG	BYGGHERRE NSB
UTVENDIG VEGG		504 Brunoransje		ARKITEKT NSB-Trondheim distrikt
VINDSKIER		504		
GERIKTER		504		BYGGMESTER
VINDUER		101 Lys grå		BYGNINGSTYPE
DØRER		101		
HJØRNEBORD		504		
				STILPREG

TEGNINGER (ARKIVHENVISNING)	Td.B. 5912/30-1
ELDRE FOTOGRAF	Ja

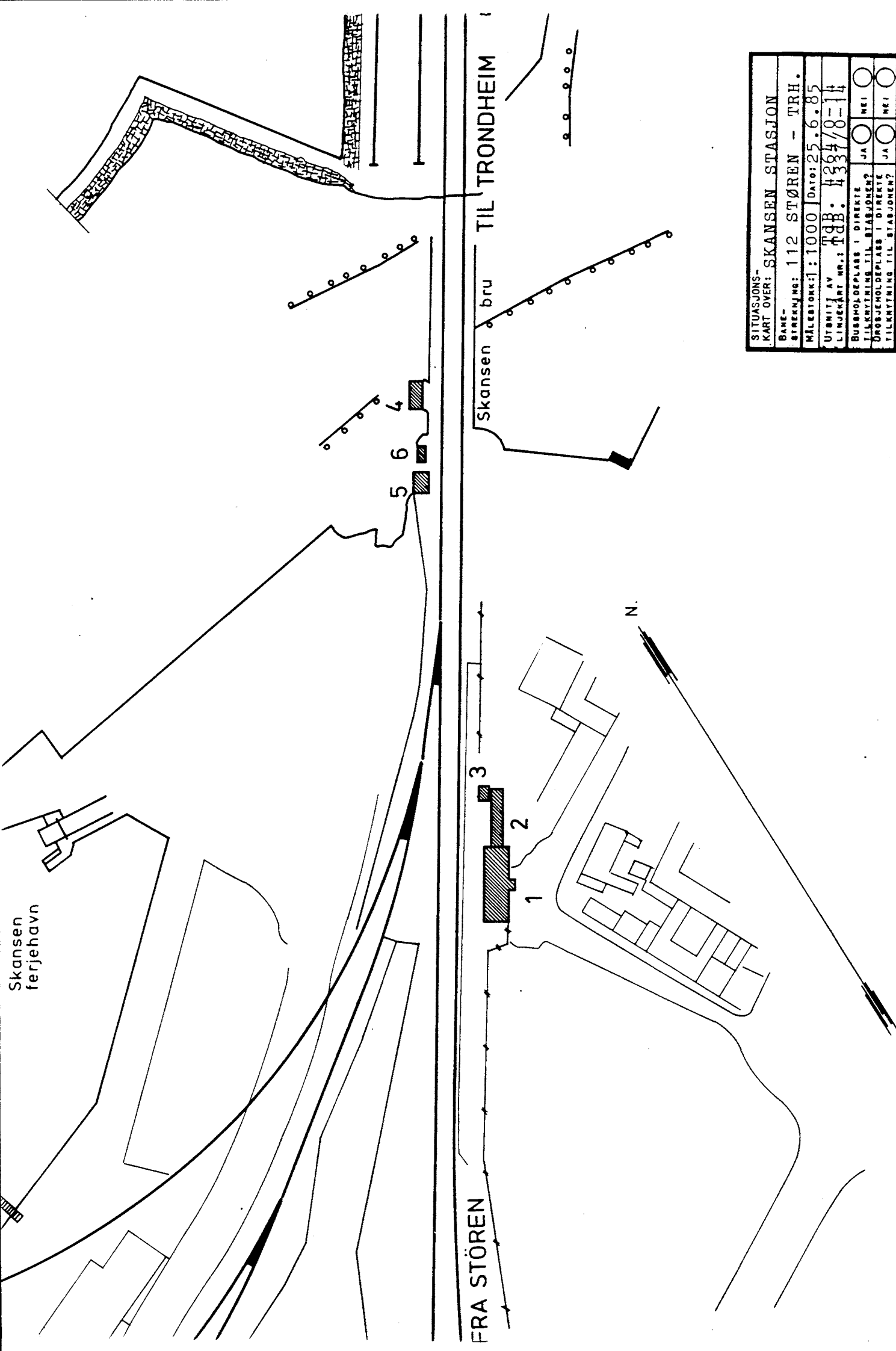
ANDRE OPPLYSNINGER	Bygningen har brannskille (1 steins brann- gavl) omtrent midt på.	UTGITT	DATO	REGISTR.	DATO 16.8.85
		RETTELSES- BLAD	NR	INNFØRT DEN	AV
			NR	INNFØRT DEN	AV
			NR	INNFØRT DEN	AV

NSB - REGISTRERING AV BYGNINGER


UTGITT:
REVIDERT:

STASJONSNR 1125		STASJON/SIDEKANT/ANLEGG SKANSEN STASJON		BANE/BILROUTE DOVREBANEN		DISTRIKT TRONDHEIM						
BYGN NR	KILOMETER	BYGNINGSTYPE	ADRESSE	MATRIKSEL GNR BNR	BEBYGD AREAL	ETG	BRUTTO GOLVFLATE	HØVED- MATERIALE	BYGGEGAR	TEGNINGER ARKIVNR	MERKNAD	EGET SKJEMA
1	551,66	Ekspedisjonshus	Skansen, 7000 Trondheim		89	1		Tre	1885	A. 218 T.d.B.4879/ 41-2		X
2	551,67	Lagerbu og spiserom for B.avd.	"		20	1		Tre			Sammenbygd med eksp.hus	
3	551,68	Uværsskur	"		5	1		Tre				
4	551,77	Manøvreringstårn for Skansen Bru	"		25	1		Stål	1921	T.d.B.4470/12+3		X
5	551,75	Trafokiosk	"		22	1		Tre				
6	551,75	Oljebu	"		7	1		Tre				





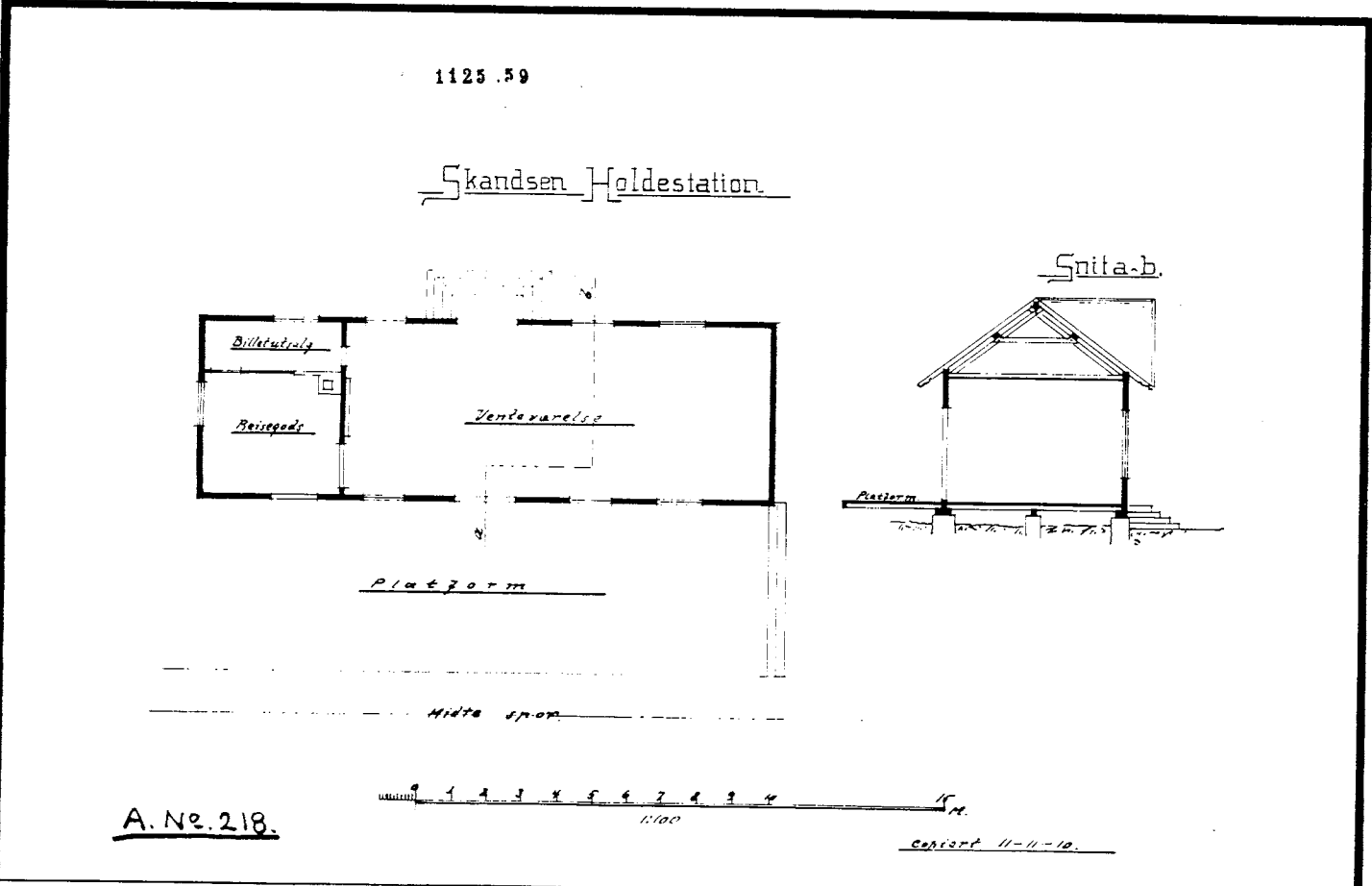
SITUASJONS-	
KART OVER: SKANSEN STASJON	
BANE-	
STREKNING: 112 STØREN - TRH.	
MÅLESTOKK: 1:1000	DATE: 25.6.85
UTSNITT AV TBB: 4384/8-14	
BUSSEHOLDEPLASS I DIREKTE	JA <input type="radio"/> NEI <input type="radio"/>
TILKNYTNING TIL STASJONEN?	JA <input type="radio"/> NEI <input type="radio"/>
DRØJEMOLDEPLASS I DIREKTE	JA <input type="radio"/> NEI <input type="radio"/>
TILKNYTNING TIL STASJONEN?	JA <input type="radio"/> NEI <input type="radio"/>



NSB · REGISTRERING AV BYGNINGER

Bak. Had 0703.77

NAVN BYGNINGENS ART	SKANSEN STASJON Ekspedisjonshus	STASJONSNR. 1125	BYGN. NR. 1
BANESTREKNING	112 Støren - Trondheim	KILOMETER	551,66
KOMMUNE, MATR. NR.	Trondheim	GÅRDSNR.	BRUKSNR.
ADRESSE	Skansen, 7000 Trondheim	DISTRIKT	Trondheim



TEGNINGEN VISER: Kopi etter orig.tegn. Dat. 11.11.1910 M 1:200

OPPRINNELIG BRUKSFORMÅL	PRIMÆRT Ekspedisjonshus - Venterom, ekspedisjon - Reisegods	SEKUNDÆRT	
NAVÆRENDE BRUKSFORMÅL	PRIMÆRT Vognekspedisjon Kontorer (utleid til Fram Reklame)	SEKUNDÆRT Toalett	ANTALL LEILIGHETER: 0 ANTALL OVERNATTINGSROM: 0
FORHOLD TIL ANDRE HUS	Del av anlegg - s.bygd		
FYSISK MILJØ- SAMMENHENG	Større tettsted, by		

VERNEVERDI	<input type="checkbox"/> PRIO- RITERT	BYGNINGEN PRIORITERES SPESIELT SOM BEVA- RINGSOBJEKT (EVT. INTERN NSB-FREDNING)	<input type="checkbox"/> BYGNINGEN ER FREDET I MEDHOLD AV LOV OM KULTURMINNER
	<input type="checkbox"/> HOY	ENDRINGER SKAL IKKE FORETAS FOR ARKITEKTKONTORET HAR GODKJENT PLANENE. DETTE GJELDER OGSA UTSKIFTING AV DØRER, VINDUER, KLEDNING, TAKTEKKING OSV.	
	<input checked="" type="checkbox"/> MIDDELS		
	<input type="checkbox"/> LAV	ENDRINGER KAN FORETAS UTEN GODKJENNING FRA ARKITEKTKONTORET. DET HENVISES TIL GENE- RELLE RÅD OG RETNINGSLINJER.	
	<input type="checkbox"/> INGEN		

DIMENSJONER	HOVEDMÅL M 16 x 5,5	BEBYGD AREAL M ² 89	ANTALL ETASJER 1	BRUTTO GOLVAREAL M ²
-------------	------------------------	-----------------------------------	---------------------	------------------------------------

BYGNINGSDEL	TYPE.KONSTRUKSJON	INSTALLASJON	MERKNAD
FUNDAMENT	Pilarer, betong (?)	SKORSTEIN	STK. 0
KJELLER UNDERETASJE	Kryperom, trebjelkelag	ELEKTRISITET	Innlagt
YTTERVEGG	Reisverk (?)	OPPVARMING	PRIMÆRT: Elektrisk SEKUNDÆRT:
FASADEKLEDNING	Liggende panel, vestlandspanel	VANN	Innlagt
TAKFORM	Saltak	BAD	
TAKTEKKING	Skifer, fasett	TOALETT	TYPE: WC ANTALL: 2

VINDUER	Opprinnelige. Fjernet mot øst.	DEKOR INNSKRIPSJONER	Profilerte sperre- og åsender. Profilerte konsoller, dør- og v.omr. Gavlpryd, dragehoder.
DØRER	Opprinnelige mot platform og bakside. Nye dører i gavl fasader.	INTERIØR	

BYGGEÅR	AR 1915	MERKNAD (?)
TILBYGGING OMBYGGING FLYTTING	AR	ENDRING Omgjort til kontorer. Tilbygd lagerbu og spiserom for Bm. Trondheim.

VEDLIKEHOLDS- TILSTAND	TILSTAND:	GOD STAND	BEGYNNENDE FORFALL	FRAMSKREDET FORFALL	RUIIN	EVT. FORFALLSÅRSÅK
	AR:					
	1985	X				

FARGESKJEMA	OPPRINNELIG	NAVÆRENDE	FRAMTIDIG	BYGGHERRE NSB
UTVENDIG VEGG		505 Brunoransje		ARKITEKT
VINDSKIER		4B2 Gulgrå		
GERIKTER		30D4 Mattgrønn		BYGGMESTER
VINDUER		4B2		BYGNINGSTYPE
DØRER		30D4, 4B2		
HJØRNEBORD		505		STILPREG

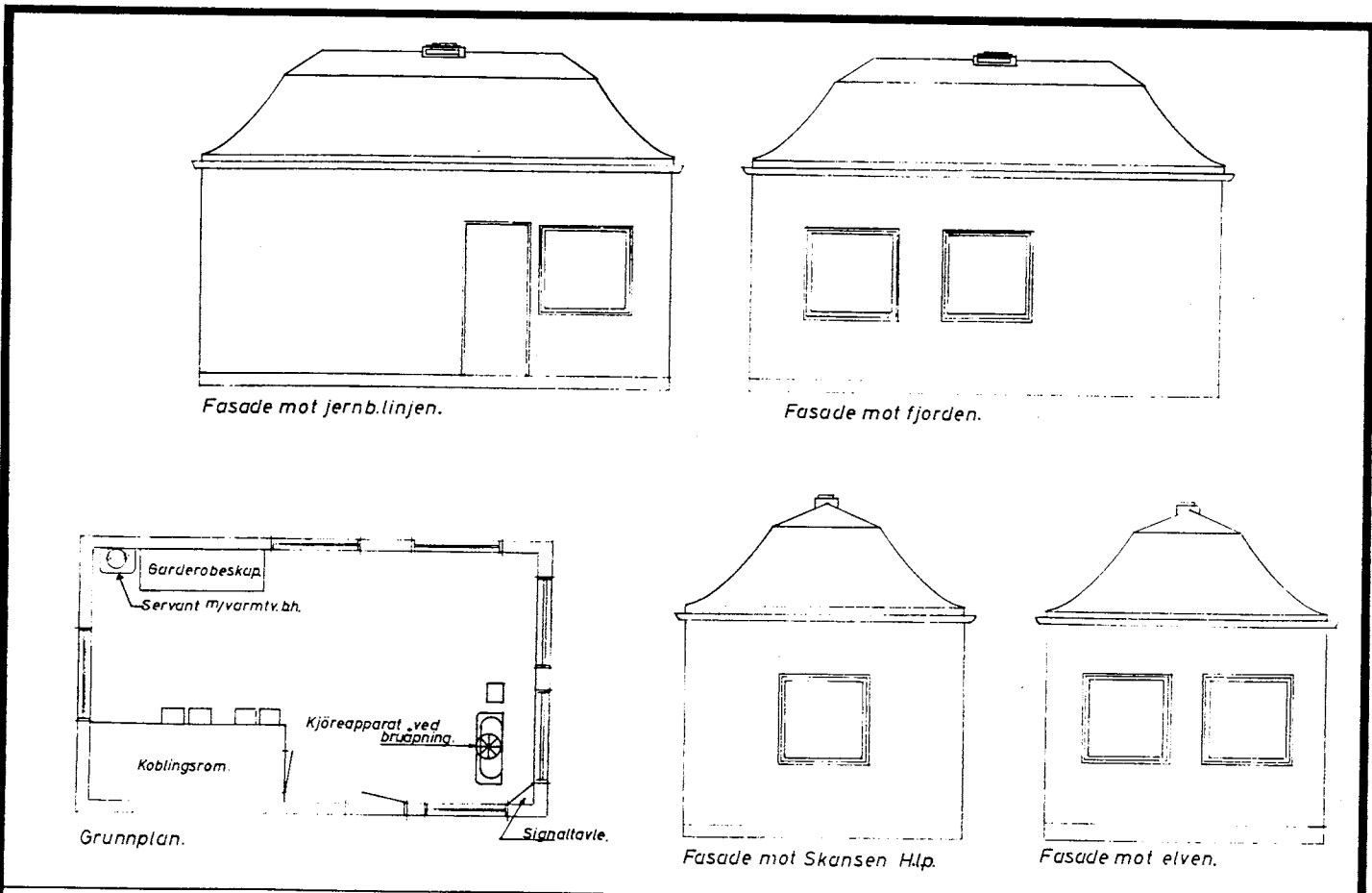

TEGNINGER (ARKIVHENVISNING)	A. 218, Td.B. 4879/41-2
ELDRE FOTOGRAF	Ja

ANDRE OPPLYSNINGER	UTGITT	DATO	REGISTR.	DATO 25.6.85
	RETTELSES- BLAD	NR	INNFORT DEN	AV
		NR	INNFORT DEN	AV
	NR	INNFORT DEN	AV	

NSB - REGISTRERING AV BYGNINGER

Bak: Had 070379

NAVN BYGNINGENS ART	SKANSEN STASJON Manøvreringstårn	STASJONSNR. 1125	BYGN.NR. 4
BANESTREKNING	112 Støren - Trondheim	KILOMETER 551,77	
KOMMUNE, MATR. NR.	Trondheim	GÅRDSNR.	BRUKSNR.
ADRESSE	Skansen, 7000 Trondheim	DISTRIKT Trondheim	



TEGNINGEN VISER: Endringstegning Dat. 25.4.1963 M 1:100

OPPRINNELIG BRUKSFORMÅL	PRIMÆRT Manøvreringstårn for Skansen Bru	SEKUNDÆRT	
NAVÆRENDE BRUKSFORMÅL	PRIMÆRT Manøvreringstårn for Skansen Bru	SEKUNDÆRT	ANTALL LEILIGHETER: 0 ANTALL OVERNATTINGSROM: 0
FORHOLD TIL ANDRE HUS	Del av anlegg - s.bygd (Sammenbygd med Skansen Bru)		
FYSISK MILJØ- SAMMENHENG	Større tettsted (by)		

VERNEVERDI	<input type="checkbox"/> PRIO- RITERT	BYGNINGEN PRIORITERES SPESIELT SOM BEVA- RINGSOBJEKT (EVT. INTERN NSB-FREDNING)	<input type="checkbox"/> BYGNINGEN ER FREDET I MEDHOLD AV LOV OM KULTURMINNER
	<input type="checkbox"/> HØY	ENDRINGER SKAL IKKE FORETAS FOR ARKITEKTKONTORET HAR GODKJENT PLANENE. DETTE GJELDER OGSÅ UTSKIFTING AV DØRER, VINDUER, KLEDNING, TAKTEKKING OSV.	
	<input type="checkbox"/> MIDDELS		
	<input checked="" type="checkbox"/> LAV	ENDRINGER KAN FORETAS UTEN GODKJENNING FRA ARKITEKTKONTORET. DET HENVISES TIL GENE- RELLE RÅD OG RETNINGSLINJER.	
	<input type="checkbox"/> INGEN		

DIMENSJONER	HOVEDMÅL M 6,5 x 3,9	BEBYGD AREAL M ² 25	ANTALL ETASJER 1	BRUTTO GOLVAREAL M ²
-------------	-------------------------	-----------------------------------	---------------------	------------------------------------

BYGNINGSDEL	TYPE.KONSTRUKSJON	INSTALLASJON	MERKNAD
FUNDAMENT	Stålkonstruksjon	SKORSTEIN	STK. 0
KJELLER UNDERETASJE	Åpent. Stålkonstruksjon	ELEKTRISITET	Innlagt
YTTERVEGG	Stålkonstruksjon	OPPVARMING	PRIMÆRT: Elektrisk SEKUNDÆRT:
FASADEKLEDNING	Blikkplater	VANN	Innlagt
TAKFORM	Valmet mansardtak	BAD	TYPE:
TAKTEKING	Sinkplater	TOALET	ANTALL: 0

VINDUER	Skiftet til vippevinduer	DEKOR INNSKRIPSJONER	Profiler i blikkplatene
DØRER	Opprinnelig (?)	INTERIØR	

BYGGEÅR	ÅR 1921	MERKNAD
TILBYGGING OMBYGGING FLYTTING	ÅR	ENDRING

VEDLIKEHOLDS- TILSTAND	TILSTAND. ÅR:	I GOD STAND	BEGYNNENDE FORFALL	FRAMSKREDET FORFALL	RUIN	EVT. FORFALLSÅRSÅK
	1985	x				

FARGESKJEMA	OPPRINNELIG	NAVERENDE	FRAMTIDIG	BYGGHERRE NSB
UTVENDIG VEGG		1D1 Grå		ARKITEKT
VINDSKIER				BYGGMESTER
GERIKTER				BYGNINGSTYPE
VINDUER		Klar lakk		STILPREG
DØRER		1D1		
HJØRNEBORD				

TEGNINGER (ARKIVHENVISNING)	Td.B. 4470/12-3
ELDRE FOTOGRAF	Ja

ANDRE OPPLYSNINGER	UTGITT	DATO	REGISTR.	DATO 25.6.85
	RETTELSES- BLAD	NR	INNFORT DEN	AV
		NR	INNFORT DEN	AV
	NR	INNFORT DEN	AV	

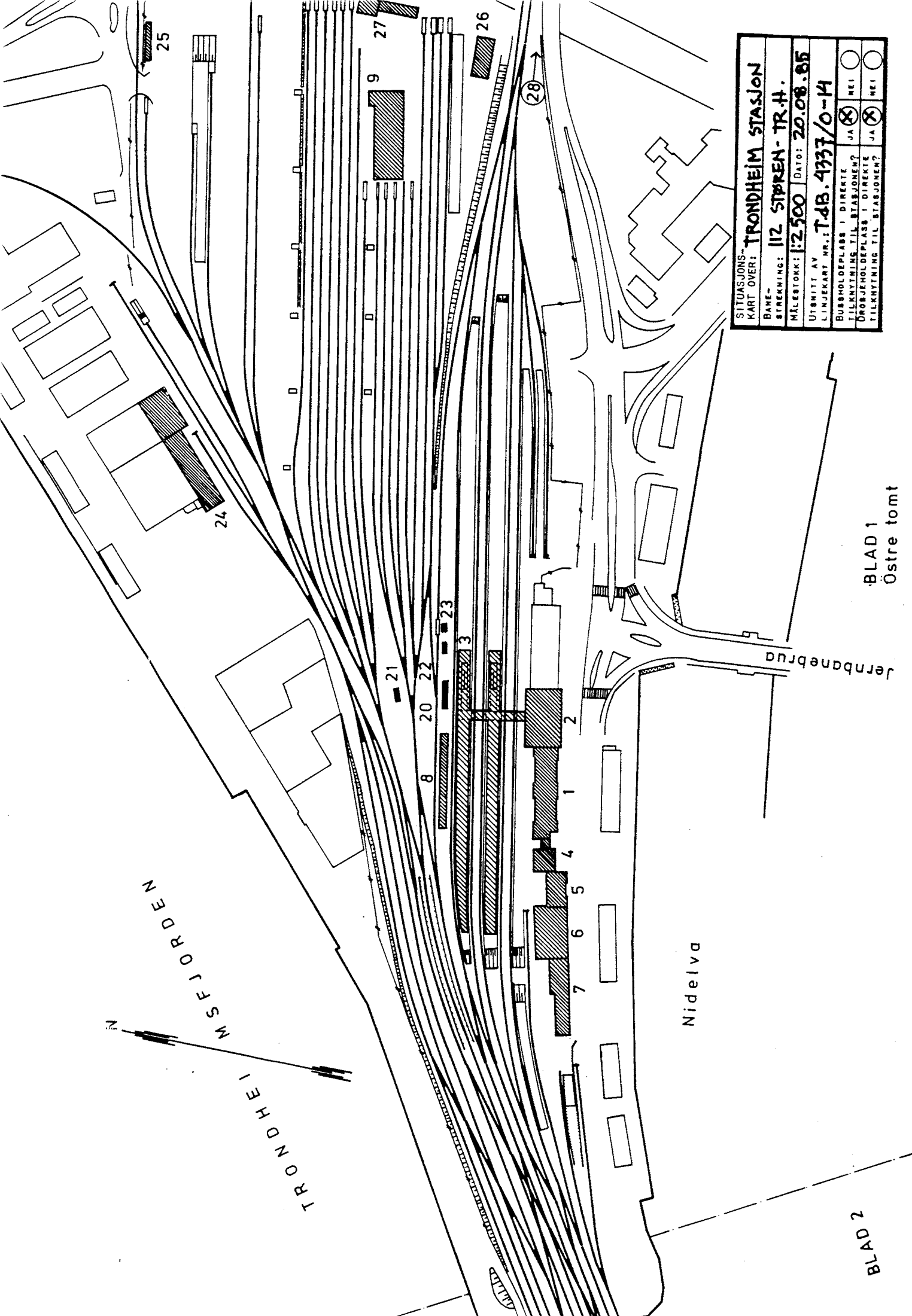
NSB - REGISTRERING AV BYGNINGER

UTGITT:
REVIDERT:

STASJONSNR 1126		STASJON/STREKING/ANLEGG TRONDHEIM STASJON		BANE/BIKRUTE DOVREBANEN		DISTRIKT TRONDHEIM						
BYGN NR	KILOMETER	BYGNINGSTYPE	ADRESSE	MATRIKSEL GNR BNR	BEBYGD AREAL	ETG	BRUTTO GOLVFLATE	HOVED- MATERIALE	BYGGEAR	LEGNINGER ARKIVNR.	MERKNAD	EGET SKJEMA
1	552,85	Stasjonsbygning	7000 Trondheim		830	3		Tegl	1880	Ak 11252		X
2	552,89	Trafikkhall	"		635	1		Betong	1972	Ak 11242		X
3	552,90	Persontunnel og plattformtak	"			1		Betong/ stål	1972	Ak 11221	Sammen- bygd. Se tgn. TdB. 4412/ 0-14.	X
4	552,81	Vestre tilbygg	"		197	2		Tegl		Ak 11252		X
5	552,80	Gml. ilgodseksp.	"		236	2		Tegl	ca. 1906	Ak 7542		X
6	552,78	Ilgodshus	"		510	2		Tegl/ tre	ca. 1906	Ak 7542		X
7	552,74	Velferdsbygning	"		459	2		Tegl/ tre	ca. 1920	Ak 7542		X
8	552,86	Sentralstillverk (Stillverk 2) Velferd (skiftepers)	"		225	3		Tegl/ betong/ tre	1926	TdB. 6303/3021		X
9	553,21	Godshus (gjenstående del)	"		800	2		Tegl	ca. 1920	Ak 2511 Ak 10324		X
10	552,15	Driftsbygning	"		508	2		Tegl	1929	Ak 10586		X
11	551,93	Stillverk 1	"		30	2		Tegl/ tre	1926	Ak 4054	Ute av drift	X
12	552,09	Brakke for vogn- visitør	"		19	1		Tre				
13	552,09	Ved- og koksbu	"		68	1		Tre				
14	552,20	Flaskebu/garasje	"		16	1		Tre				

forts.


BYGN NR	KILOMETER	BYGNINGSTYPE	ADRESSE	MATRIKSEL GNR/BNR	BEBYGD AREAL	ETG	BRUTTO GOLVFLATE	HOVED-MATERIALE	BYGGEGAR	TEGNINGER ARKIVNR.	MERKNAD	EGET SKJEMA
15	552,21	3 brakker for vognmester, lademester og renholdsmester	7000 Trondheim		68	1		Tre	1983			
16	552,43	Snekkerbu	"		153	1		Tre		TdB.3491/4-3	Bgf. Tr.h.	X
17	552,45	Rørleggerverksted Lager for murene og snekkere	"		100	1		Tre		TdB. 5661/27-3	"	X
18	552,48	Lager, Bm.	"		120	1		Tre		TdB.5659/25-3		
19	552,48	Reléhus	"		10	1		Tre				
20	552,90	Lager og velf.rom, for vognvisitører	"		40	1		Tre				
21	552,90	Verksted for dowty-bremser	"		14	1		Tre				
22	552,92	Brakke	"		12	1		Tre				
23	552,94	Vognvektbu	"		9	1		Tre				
24	553,05	Vognekspedisjon	"		984	2		Betong	1935	TdB.5845/5-1 TdB.5848/7-1		X
25	552,26	Brakke for vognlastekspedisjon	"		52	1		Tre			3 sammenbygde brakker	
26	553,25	Garasjer	"		195	1		Tre				
27	553,26	Garasjer	"		190	1		Tre/ alum.				
28	553,38	Manøvreringstårn for Nidelv Bru	"		22	4		Betong				X




SITUASJONS-	TRONDHEIM STASJON
KART OVER:	
BANE-	STREKING: 112. STØREN - TR.H.
MÅLSTYRKE:	1:2500
UTSMITT AV	DATE: 20.08.85
LINJEKART NR.:	TAB. 4337/0-14
BUSHOLDPLASS I DIREKTE	<input checked="" type="checkbox"/> JA <input type="checkbox"/> NEI
TILKNYTING TIL STASJONEN?	<input checked="" type="checkbox"/> JA <input type="checkbox"/> NEI
DRØR/HOLDPLASS I DIREKTE	<input checked="" type="checkbox"/> JA <input type="checkbox"/> NEI
TILKNYTING TIL STASJONEN?	<input checked="" type="checkbox"/> JA <input type="checkbox"/> NEI

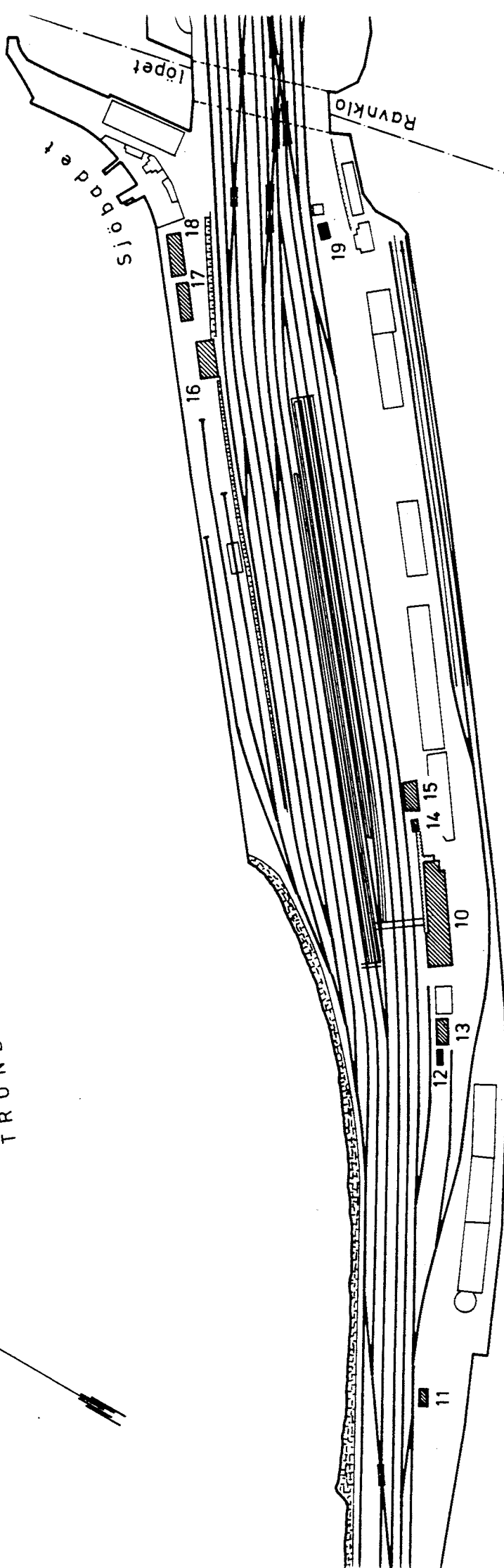
BLAD 1
Østre tomt

BLAD 2






TRONDHEIMSFJORDEN



BLAD 1

SITUASJONS- KART OVER:	TRONDHEIM STASJON
BANE- STREKNING:	112. STØREN - TR. H.
MÅLSTOKK:	1:2.500
UTSNITT AV LINJEKART NR.:	T.4B.4337/0-14
DATO:	20.08.85
BUSSHOLDEPLASS I DIREKTE TILKNYTNING TIL STASJONEN?	J A <input checked="" type="checkbox"/> N E I <input type="checkbox"/>
DROGJEHOLDEPLASS I DIREKTE TILKNYTNING TIL STASJONEN?	J A <input checked="" type="checkbox"/> N E I <input type="checkbox"/>


BLAD 2
Vestre tomt



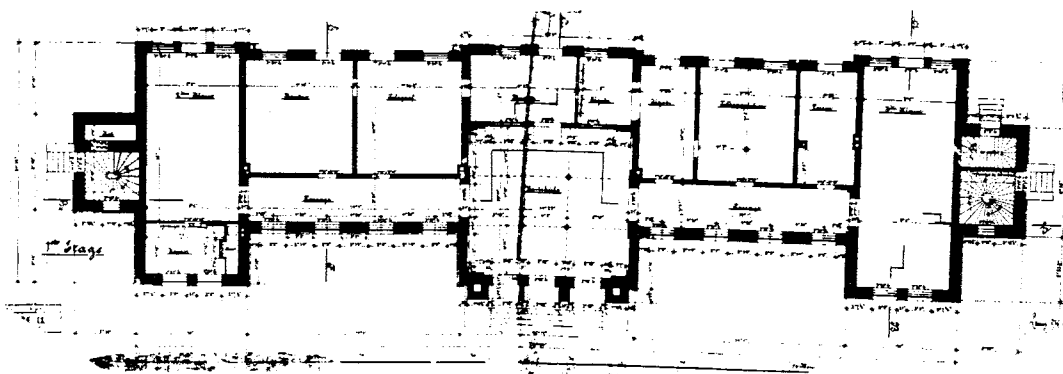

NSB · REGISTRERING AV BYGNINGER

Bak Had 0703.7

NAVN BYGNINGENS ART	TRONDHEIM STASJON Stasjonsbygning	STASJONSNR. 1126	BYGN.NR. 1
BANESTREKNING	112 Støren - Trondheim	KILOMETER	552,85
KOMMUNE.MATR.NR.	Trondheim	GÅRDSNR.	BRUKSNR.
ADRESSE	7000 Trondheim	DISTRIKT	Trondheim



Trondhjem Station.



TEGNINGEN VISER: Orig. tegn. Dat. 24.4.1880 Fasade: Kopi Dat. 29.7.1905 M 1:400

OPPRINNELIG BRUKSFØRMÅL	PRIMÆRT Stasjonsbygning - Vestibyle, ekspedisjon - Venterom 2. og 3. kl.	SEKUNDÆRT - Gods- og tollektspedisjon - Bolig - Kontorer - Telegraf	
	NÅVÆRENDE BRUKSFØRMÅL	PRIMÆRT Stasjonsbygning - Bill.eksp. - Reisegodseksp.	SEKUNDÆRT - Kontorer (distr.- og omr.-adm.)
FORHOLD TIL ANDRE HUS	Del av anlegg - s.bygd		
FYSISK MILJØ- SAMMENHENG	Større tettsted (by). Sentralt		

VERNEVERDI!	<input checked="" type="checkbox"/> PRIORITYERT	BYGNINGEN PRIORITYERES SPESIELT SOM BEVARINGSOBJEKT (EVT. INTERN NSB-FREDNING)	<input type="checkbox"/> BYGNINGEN ER FREDET I MEDHOLD AV LOV OM KULTURMINNER
	<input checked="" type="checkbox"/> HØY	ENDRINGER SKAL IKKE FORETAS FOR ARKITEKTKONTORET HAR GODKJENT PLANENE. DETTE GJELDER OGSÅ UTSKIFTING AV DØRER, VINDUER, KLEDNING, TAKTEKKING OSV.	
	<input type="checkbox"/> MIDDELS		
	<input type="checkbox"/> LAV	ENDRINGER KAN FORETAS UTEN GODKJENNING FRA ARKITEKTKONTORET. DET HENVISES TIL GENERELLE RÅD OG RETNINGSLINJER.	
	<input type="checkbox"/> INGEN		

DIMENSJONER	HOVED*1AL M 54 x 13,2	BEBYGD AREAL M ² 830	ANTALL ETASJER 3	BRUTTO GOLVAREAL M ²
-------------	--------------------------	------------------------------------	---------------------	------------------------------------

BYGNINGSDEL	TYPE, KONSTRUKSJON	INSTALLASJON	MERKNAD
FUNDAMENT	Fuget. natursteinsmur. Murkrone av tegl.	SKORSTEIN	STK. 8 (?)
KJELLER UNDERETASJE	Kjeller	ELEKTRISITET	Innlagt
YTTERVEGG	1. Teglmur 3. Stålsøyler (mellom- 2. Betongmur lager)	OPPVARMING	PRIMÆRT: Elektrisk SEKUNDÆRT:
FASADEKLEDNING	1. Puss 2. Oppdalsskifer (mellomlager)	VANN	Innlagt
TAKFORM	1. Valmtak 2. Saltak	BAD	
TAKTEKKING	Papp	TOALETT	TYPE: WC ANTALL: 8

VINDUER	Alle vinduer skiftet til T- vinduer el. vippev. i gamle åpn. Vippev. i 3. etg. (påbygg)	DEKOR INNSKRIPSJONER	Rik dekor i puss- ved dør- og vindusomr., bandfriser og gesims.
DØRER	Alle skiftet og/eller flyttet i forb. med ombyggn.	INTERIØR	For det meste platekledd.

BYGGÅR	ÅR 1880	MERKNAD
TILBYGGING OMBYGGING FLYTTING	ÅR 1950	ENDRING Påbygd i bredden mot gateside. Påbyds 3. etg. Tilbygd mellomlager (reiseogods) i en etg. mot spor. Flere store ominnredninger opp gjennom årene.

VEDLIKEHOLDS- TILSTAND	TILSTAND:	I GOD STAND	BEGYNNENDE FORFALL	FRAMSKREDET FORFALL	RUIN	EVT. FORFALLSÅRSÅK
	ÅR:					
	1985	x				

FARGESKJEMA	OPPRINNELIG	NAVERENDE	FRAMTIDIG	BYGGHERRER NSB
UTVENDIG VEGG		3B3 Mattgul		ARKITEKT Balthazar Lange
VINDSKIER				BYGGMESTER
GERIKTER				BYGNINGSTYPE
VINDUER		4B2 Gulgrå		STILPREG
DØRER		Klar lakk		
HJØRNEBORD				

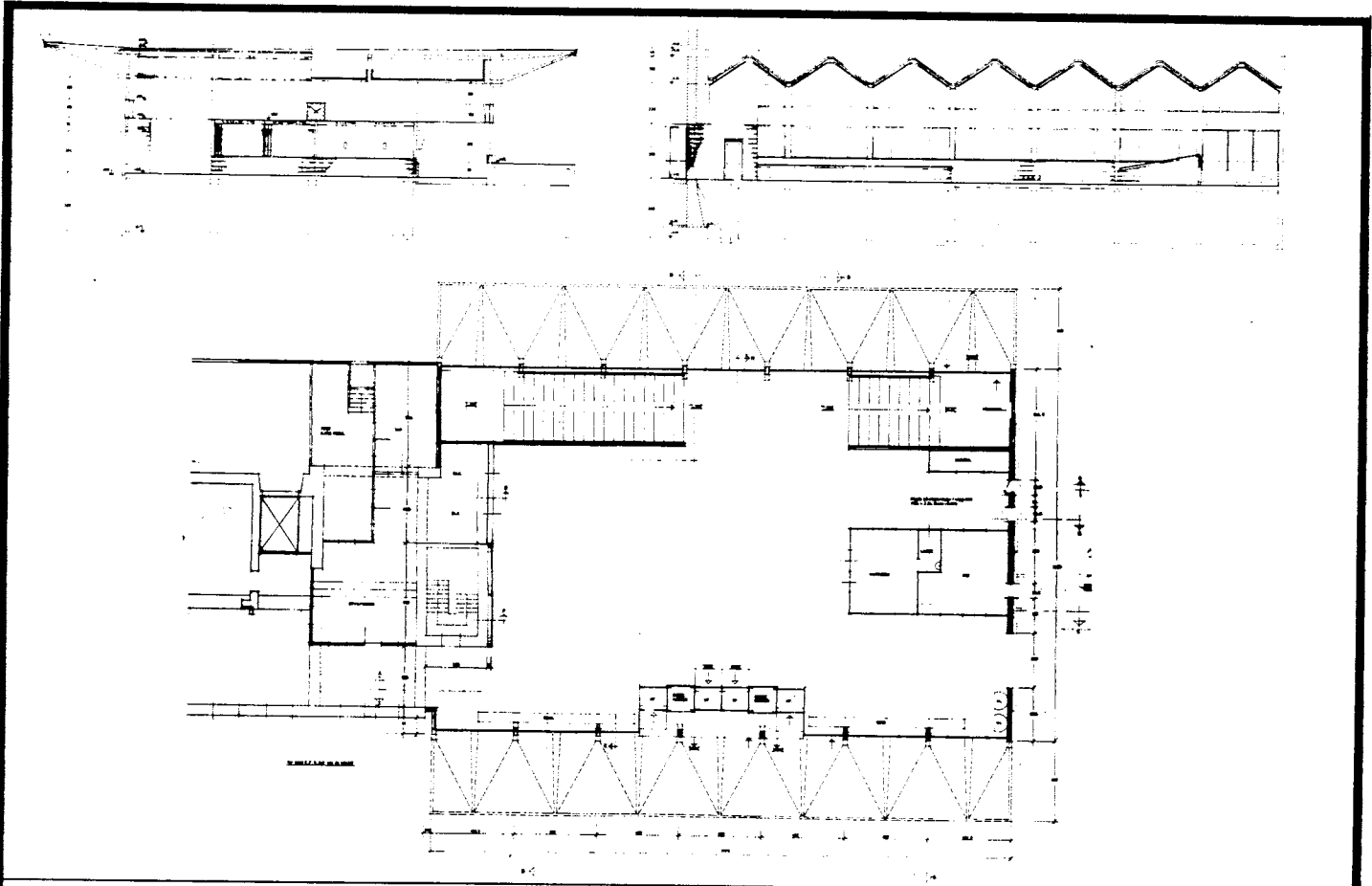
TEGNINGER (ARKIVHENVISNING)	Ak 11252 og Ak 11252 a Td.B. 4412/0-14
ELDRE FOTOGRAF	Ja

ANDRE OPPLYSNINGER	UTGITT	DATO	REGISTR.	DATO 20.8.85
	RETTELSES- BLAD	NR	INNFORT DEN	AV
		NR	INNFORT DEN	AV
	NR	INNFORT DEN	AV	

NSB · REGISTRERING AV BYGNINGER

Bak/Had 0703.79

NAVN BYGNINGENS ART	TRONDHEIM STASJON Trafikkhall	STASJONSNR.	1126	BYGN.NR.	2
BANESTREKNING	112 Støren - Trondheim	KILOMETER	552,89		
KOMMUNE, MATR.NR.	Trondheim	GÅRDSNR.		BRUKSNR.	
ADRESSE	7000 Trondheim	DISTRIKT	Trondheim		



TEGNINGEN VISER: Orig.tegn. Dat. 21.2.1968 M 1:400

OPPRINNELIG BRUKSFØRMÅL	PRIMÆRT Trafikkhall - Vestibyle - Billetteksp.	SEKUNDÆRT - Kiosk - Tilfluktsrom m/toaletter
NAVÆRENDE BRUKSFØRMÅL	PRIMÆRT Trafikkhall - Vestibyle - Billetteksp.	SEKUNDÆRT - Kiosk - Tilfluktsrom m/toal.
FØRHOLD TIL ANDRE HUS	Del av anlegg - s.bygd.	
FYSISK MILJØ- SAMMENHENG	Større tettsted (by). Sentralt.	
		ANTALL LEILIGHETER: 0
		ANTALL OVERNATTINGSROM: 0

VERNEVERDI	<input type="checkbox"/> PRIO- RITERT	BYGNINGEN PRIORITERES SPESIelt SOM BEVA- RINGSOBJEKT (EVT. INTERN NSB-FREDNING)	<input type="checkbox"/> BYGNINGEN ER FREDET I MEDHOLD AV LOV OM KULTURMINNER
	<input type="checkbox"/> HOY	ENDRINGER SKAL IKKE FORETAS FOR ARKITEKTKONTORET HAR GODKJENT PLANENE. DETTE GJELDER OGSA UTSKIFTING AV DØRER, VINDUER, KLEDNING. TAKTEKKING OSV.	
	<input checked="" type="checkbox"/> MIDDELS		
	<input type="checkbox"/> LAV	ENDRINGER KAN FORETAS UTEN GODKJENNING FRA ARKITEKTKONTORET. DET HENVISES TIL GENE- RELLE RÅD OG RETNINGSLINJER.	
	<input type="checkbox"/> INGEN		

DIMENSJONER	HOVED*ÅL M 31,7 x 20,5	BEBYGD AREAL M ² 635	ANTALL ETASJER 1	BRUTTO GOLVAREAL M ²
-------------	---------------------------	------------------------------------	---------------------	------------------------------------

BYGNINGSDEL	TYPE, KONSTRUKSJON	INSTALLASJON	MERKNAD
FUNDAMENT	Ringmur, betong	SKORSTEIN	STK. 0
KJELLER UNDERETASJE	Kjeller betongdekke	ELEKTRISITET	Innlagt
YTTERVEGG	Betongsøyler	OPPVARMING	PRIMÆRT: Elektrisk, SEKUNDÆRT: takvarme
FASADEKLEDNING	Glass	VANN	Innlagt
TAKFORM	Tannet tak	BAD	
TAKTEKING	Papp, singel	TOALETT	TYPE: WC i tilfl.r. ANTALL:

VINDUER	Blanke stålvinduer	DEKOR INNSKRIPSJONER	Minnetavle over falne jernbane- arb. 1940-45 i trafikkhallen.
DØRER	Blanke ståldører	INTERIØR	

BYGGÅR	ÅR 1972	MERKNAD
TILBYGGING OMBYGGING FLYTTING	ÅR	ENDRING

VEDLIKEHOLDS- TILSTAND	TILSTAND: ÅR:	I GOD STAND	BEGYNNENDE FORFALL	FRAMSKREDET FORFALL	RUIN	EVT FORFALLSÅRSÅK
	1985	x				

FARGESKJEMA	OPPRINNELIG	NAVÆRENDE	FRAMTIDIG	BYGGHERRE NSB
UTVENDIG VEGG		Ingen (glass/grå betong)		ARKITEKT NSB-Ak v/A. Sundby
VINDSKIER				BYGGMESTER
GERIKTER				BYGNINGSTYPE
VINDUER		Blanke stålrammer		STILPREG
DØRER		Blanke ståldører		
HJORNEBORD				

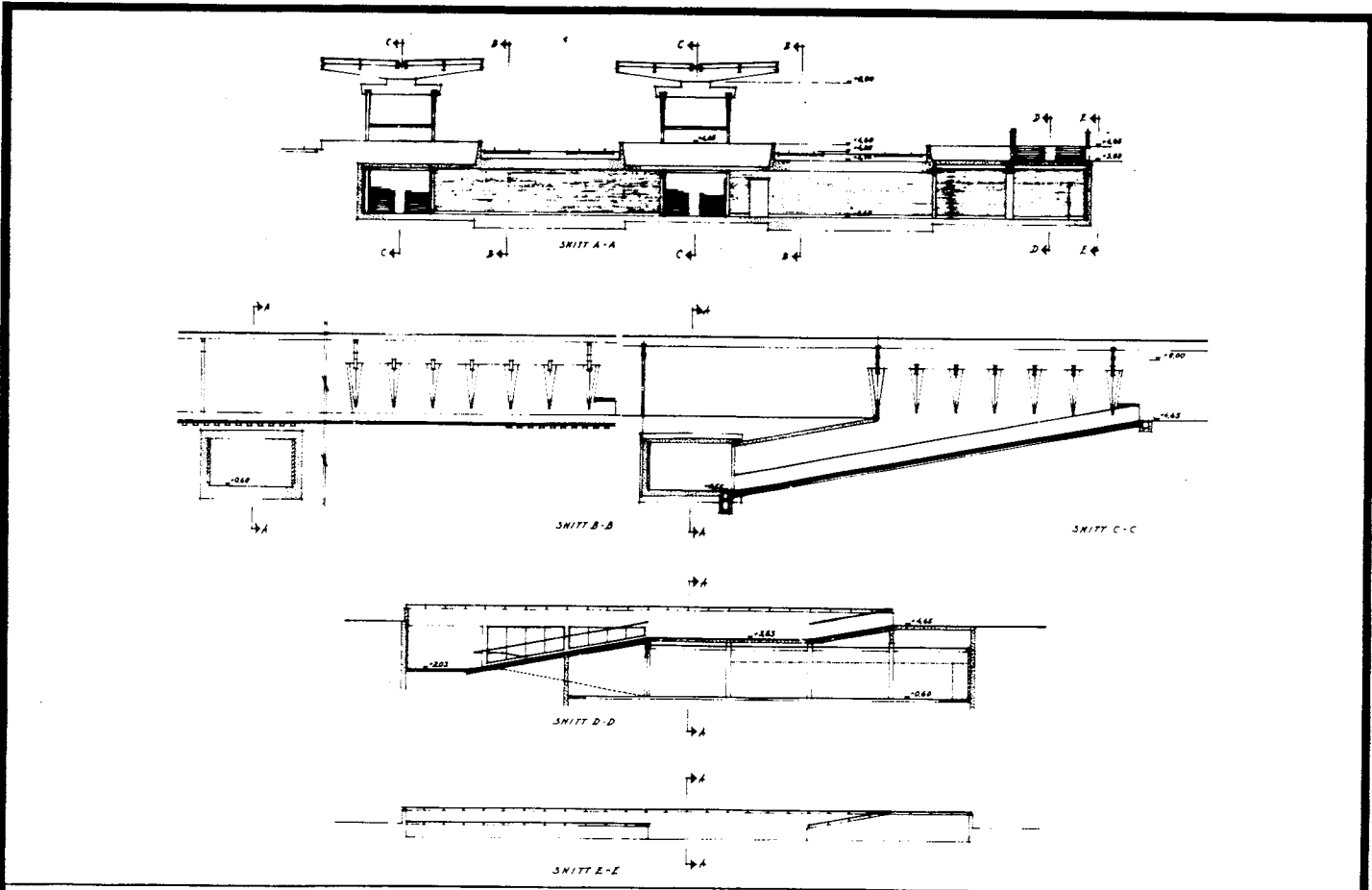
TEGNINGER (ARKIVHENVISNING)	Ak 11242
ELDRE FOTOGRAF.	Ja

ANDRE OPPLYSNINGER	UTGITT	DATO	REGISTR.	DATO 20.8.85
	RETTELSESB- BLAD	NR	INNFORT DEN	AV
		NR	INNFORT DEN	AV
		NR	INNFORT DEN	AV

NSB - REGISTRERING AV BYGNINGER

Bak / Had 0703.79

NAV BYGNINGENS ART	TRONDHEIM STASJON Persontunnel og platformtak	STASJONSNR. 1126	BYGN.NR. 3
BANESTREKNING	112 Støren - Trondheim	KILOMETER 552,90	
KOMMUNE, MATR. NR.	Trondheim	GARDSNR.	BRUKSNR.
ADRESSE	7000 Trondheim	DISTRIKT Trondheim	



TEGNINGEN VISER: Orig.tegn. Dat. 10.12.1966 M 1:400

OPPRINNELIG BRUKSFORMAL	PRIMÆRT Persontunnel Platformtak (2 stk.) Oppbevaringsrom	SEKUNDÆRT	
NAVÆRENDE BRUKSFORMAL	PRIMÆRT Persontunnel Platformtak (2 stk.) Oppbevaringsrom	SEKUNDÆRT	ANTALL LEILIGHETER: 0 ANTALL OVERNATTINGSROM: 0
FORHOLD TIL ANDRE HUS	Del av anlegg - s.bygd		
FYSISK MILJØ- SAMMENHENG	Større tettsted (by), sentralt		

VERNEVERDI	<input type="checkbox"/> PRIO- RITERT	BYGNINGEN PRIORITERES SPESIELT SOM BEVA- RINGSOBJEKT (EVT. INTERN NSB-FREDNING)	<input type="checkbox"/> BYGNINGEN ER FREDET I MEDHOLD AV LOV OM KULTURMINNER
	<input type="checkbox"/> HOY	ENDRINGER SKAL IKKE FORETAS FOR ARKITEKTKONTORET HAR GODKJENT PLANENE. DETTE GJELDER OGSA UTSKIFTING AV DØRER, VINDUER, KLEDNING, TAKTEKKING OSV.	
	<input checked="" type="checkbox"/> MIDDELS		
	<input type="checkbox"/> LAV	ENDRINGER KAN FORETAS UTEN GODKJENNING FRA ARKITEKTKONTORET. DET HENVISES TIL GENE- RELLE RÅD OG RETNINGSLINJER.	
	<input type="checkbox"/> INGEN		

DIMENSJONER	HOVEDMÅL M	Se andre oppl.	BEBYGD AREAL M ²	ANTALL ETASJER	1	BRUTTO GOLVAREAL M ²
-------------	---------------	----------------	--------------------------------	-------------------	---	------------------------------------

BYGNINGSDEL	TYPE, KONSTRUKSJON	INSTALLASJON	MERKNAD
FUNDAMENT	Betong	SKORSTEIN	STK. 0
KJELLER UNDERETASJE		ELEKTRISITET	Innlagt
YTTERVEGG	1. Betongmur 2. Stålsøyler til platformtaket	OPPVARMING	PRIMÆRT: SEKUNDÆRT:
FASADEKLEDNING	Ingen	VANN	Ikke innlagt
TAKFORM	Flatt	BAD	
TAKTEKKING	Bølgede glassfiberplater	TOALETT	TYPE: ANTALL: 0

VINDUER		DEKOR INNSKRIPSJONER	
DØRER		INTERIØR	Vegger i pers.tunnel og oppbev. rom forbl. m/tegl. Vegger i oppg fra oppbev.r. belagt med flis.

BYGGÅR	ÅR 1972	MERKNAD
TILBYGGING OMBYGGING FLYTTING	ÅR	ENDRING

VEDLIKEHOLDS- TILSTAND	TILSTAND:	I GOD STAND	BEGYNNENDE FORFALL	FRAMSKREDET FORFALL	RUIN	EVT FORFALLSÅRSÅK
	ÅR:					
	1985	x				

FARGESKJEMA	OPPRINNELIG	NAVÆRENDE	FRAMTIDIG	BYGGHERRER
UTVENDIG VEGG		Ingen (betong),	101 lys grå	NSB
VINDSKIER				ARKITEKT NSB-Ak v/A. Sundby
GERIKTER				BYGGMESTER
VINDUER				BYGNINGSTYPE
DØRER				STILPREG
HJØRNEBORD				

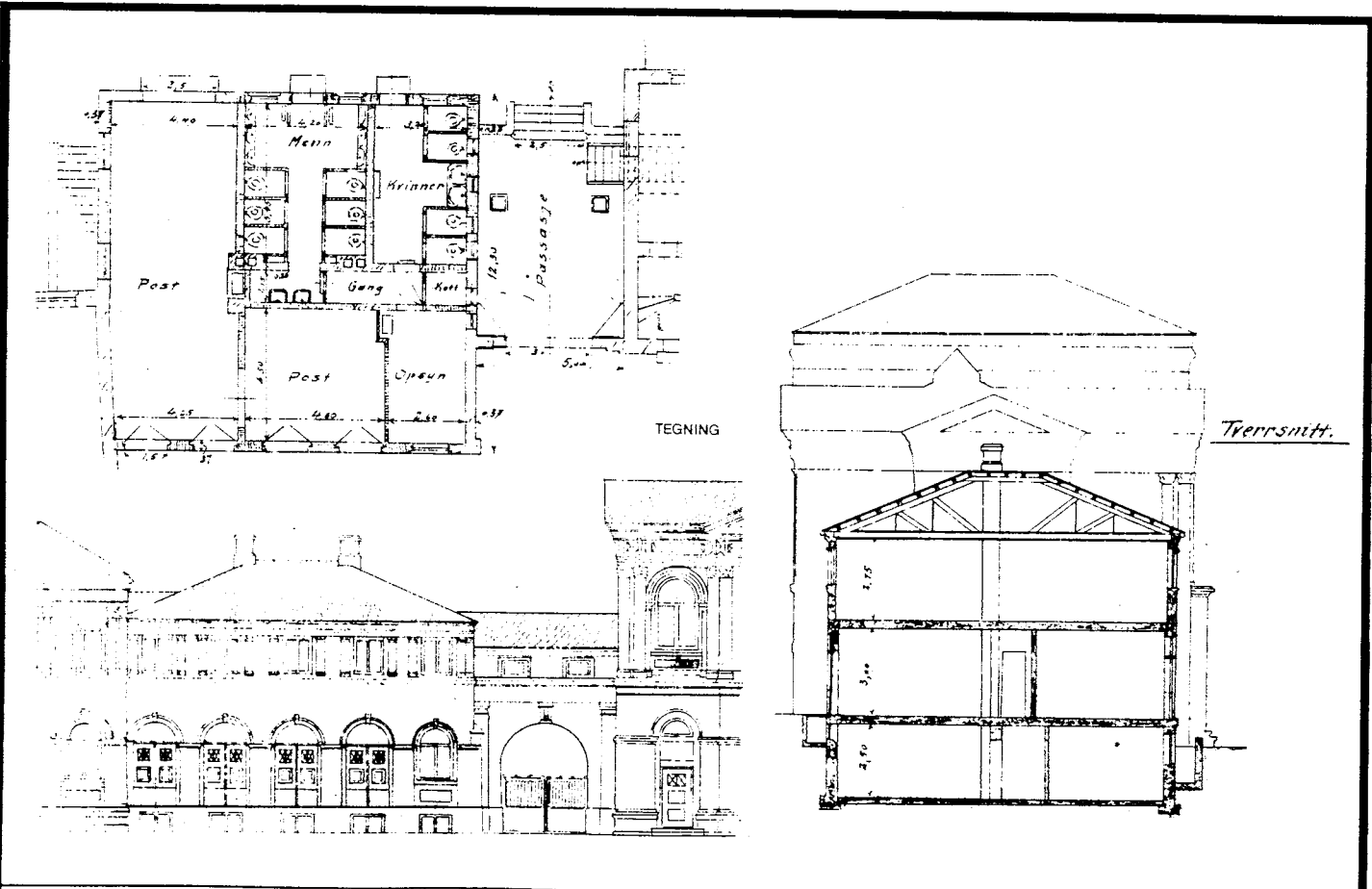

TEGNINGER (ARKIVHENVISNING)	Ak 11221
ELDRE FOTOGRAF.	

ANDRE OPPLYSNINGER	Platformtakets lengde : ca. 170 m	UTGITT	DATO	REGISTR.	DATO 20.8.85
	Persontunnelens " " : 31 m	RETTELSESB- BLAD	NR	INNFORT DEN	AV
	Rampenes " " : 22,4 m		NR	INNFORT DEN	AV
Oppbevaringsrom : 18 m x 8,2 m		NR	INNFORT DEN	AV	

NSB · REGISTRERING AV BYGNINGER

Bak Had 0703.79

NAVN BYGNINGENS ART	TRONDHEIM STASJON Vestre tilbygg (til stasjonsbyggn.)	STASJONSNR. 1126	BYGN.NR. 4
BANESTREKNING	112 Støren - Trondheim	KILOMETER	552,81
KOMMUNE.MATR.NR.	Trondheim	GARDSNR.	BRUKSNR.
ADRESSE	7000 Trondheim	DISTRIKT	Trondheim



TEGNINGEN VISER: Tegning dat. 7.10. og 6.11.1937 M 1:250

OPPRINNELIG BRUKSFORMÅL	PRIMÆRT Toaletter for publikum Postinntak	SEKUNDÆRT Passasje	
NAVÆRENDE BRUKSFORMÅL	PRIMÆRT Relérom Kontor Arkiv	SEKUNDÆRT Verksted Toaletter Passasje	ANTALL LEILIGHETER: 0
			ANTALL OVERNATTINGSROM: 0
FORHOLD TIL ANDRE HUS	Del av anlegg - s.bygd		
FYSISK MILJØ- SAMMENHENG	Større tettsted (by), sentralt		

VERNEVERDI	<input type="checkbox"/> PRIO- RITERT	BYGNINGEN PRIORITERES SPESIELT SOM BEVA- RINGSOBJEKT (EVT. INTERN NSB-FREDNING)	<input type="checkbox"/> BYGNINGEN ER FREDET I MEDHOLD AV LOV OM KULTURMINNER
	<input checked="" type="checkbox"/> HOY	ENDRINGER SKAL IKKE FORETAS FOR ARKITEKTKONTORET HAR GODKJENT PLANENE. DETTE GJELDER OGSA UTSKIFTING AV DØRER, VINDUER, KLEDNING, TAKTEKKING OSV.	
	<input type="checkbox"/> MIDDELS		
	<input type="checkbox"/> LAV	ENDRINGER KAN FORETAS UTEN GODKJENNING FRA ARKITEKTKONTORET. DET HENVISES TIL GENE- RELLE RÅD OG RETNINGSLINJER.	
	<input type="checkbox"/> INGEN		

DIMENSJONER	HOVEDMÅL 18 x 12,3 M	BEBYGD AREAL M ² 197	ANTALL ETASJER 2	BRUTTO GOLVAREAL M ²
-------------	-------------------------	------------------------------------	---------------------	------------------------------------

BYGNINGSDEL	TYPE.KONSTRUKSJON	INSTALLASJON	MERKNAD
FUNDAMENT	Fuget natursteinsmur	SKORSTEIN	STK. 2
KJELLER UNDERETASJE	Kjeller, trebjelkelag	ELEKTRISITET	Innlagt
YTTERVEGG	Teglmur	OPPVARMING	PRIMÆRT: Elektrisk SEKUNDÆRT:
FASADEKLEDNING	Puss	VANN	Innlagt
TAKFORM	1. Valmtak 2. Saltak	BAD	
TAKTEKING	Skifer, fasett	TOALETT	TYPE: WC Over ANTALL: 2 gjennomg.

VINDUER	Skiftet eller gjenmurt. Vippevinduer i 2. etg.	DEKOR INNSKRIPSJONER	Profiler i puss ved dør- og v.omr, bandfrise og gesims. Kassett-tak i buhv. i gj.g.
DØRER	Skiftet	INTERIØR	

BYGGEÅR	AR	MERKNAD
TILBYGGING OMBYGGING FLYTTING	AR	ENDRING Diverse ominnredninger.

VEDLIKEHOLDS- TILSTAND	TILSTAND: AR:	: GOD STAND	BEGYNNENDE FORFALL	FRAMSKREDET FORFALL	RUIN	EVT. FORFALLSÅRSÅK
	1985	x				

FARGESKJEMA	OPPRINNELIG	NAVÆRENDE	FRAMTIDIG	BYGGHERRE NSB
UTVENDIG VEGG		3B3 Matt gul		ARKITEKT
VINDSKIER				BYGGMESTER
GERIKTER				BYGNINGSTYPE
VINDUER		4B2 Gulgrå		STILPREG
DØRER		4B2		
HJØRNEBORD				



TEGNINGER (ARKIVHENVISNING)	Ak 11252 Td.B. 4412/0-14
ELDRE FOTOGRAF	Ja

ANDRE OPPLYSNINGER	Skorsteiner ikke i bruk.	UTGITT	DATO	REGISTR.	DATO 20.8.85
		RETTELSES- BLAD	NR	INNFØRT DEN	AV
			NR	INNFØRT DEN	AV
			NR	INNFØRT DEN	AV

NSB - REGISTRERING AV BYGNINGER

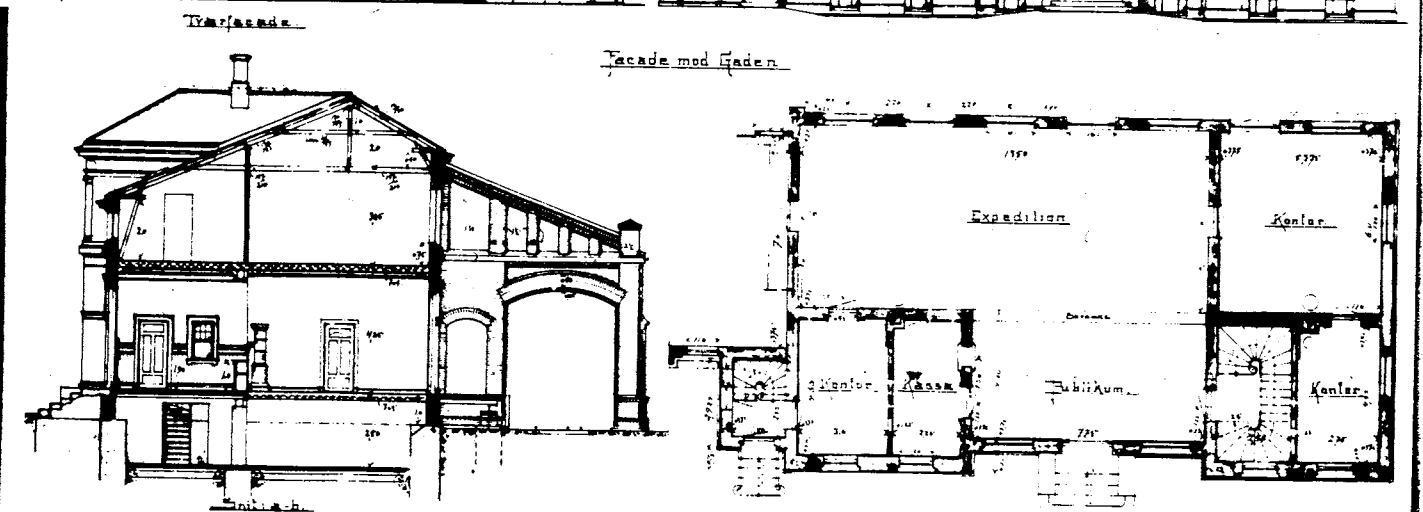
Bak/Had 0703

NAVN BYGNINGENS ART	TRONDHEIM STASJON Gammel ilgodsekspedisjon	STASJONSNR. 1126	BYGN.NR. 5
BANESTREKNING	112 Støren - Trondheim	KILOMETER 552,80	
KOMMUNE.MATR.NR.	Trondheim	GARDSNR.	BRUKSNR.
ADRESSE	7000 Trondheim	DISTRIKT Trondheim	



Tyrifacade

Facade mod Gaden



TEGNINGEN VISER: Orig.tegn. Dat. 19.9.1904 M 1:250

OPPRINNELIG BRUKSFORMÅL	PRIMÆRT Ilgodsekspedisjon Kontorer	SEKUNDÆRT	
NAVERENDE BRUKSFORMÅL	PRIMÆRT Telefonsentral Kontorer CTC-utstyr	SEKUNDÆRT	ANTALL LEILIGHETER: 0 ANTALL OVERNATTINGSROM: 0
FORHOLD TIL ANDRE HUS	Del av anlegg - s.bygd		
FYSISK MILJØ- SAMMENHENG	Større tettsted (by), sentralt		

VERNEVERDI	<input type="checkbox"/> PRIO- RITERT	BYGNINGEN PRIORITERES SPESIELT SOM BEVA- RINGSOBJEKT (EVT. INTERN NSB-FREDNING)	<input type="checkbox"/> BYGNINGEN ER FREDET I MEDHOLD AV LOV OM KULTURMINNER
	<input checked="" type="checkbox"/> HØY	ENDRINGER SKAL IKKE FORETAS FOR ARKITEKTKONTORET HAR GODKJENT PLANENE. DETTE GJELDER OGSA UTSKIFTING AV DØRER, VINDUER, KLEDNING, TAKTEKKING OSV.	
	<input type="checkbox"/> MIDDELS		
	<input type="checkbox"/> LAV	ENDRINGER KAN FORETAS UTEN GODKJENNING FRA ARKITEKTKONTORET. DET HENVISES TIL GENE- RELLE RAD OG RETNINGSLINJER.	
	<input type="checkbox"/> INGEN		

DIMENSJONER	HOVEDTÅL M 20 x 11,8	BEBYGD AREAL M ² 236	ANTALL ETASJER 2	BRUTTO GOLVAREAL M ²
-------------	-------------------------	------------------------------------	---------------------	------------------------------------

BYGNINGSDEL	TYPE.KONSTRUKSJON	INSTALLASJON	MERKNAD
FUNDAMENT	Ringmur, fuget naturstein, teglkrone	SKORSTEIN	STK. 0
KJELLER UNDERETASJE	Kjeller	ELEKTRISITET	Innlagt
YTTERVEGG	Teglmur	OPPVARMING	PRIMÆRT: Elektrisk SEKUNDÆRT:
FASADEKLEDNING	Puss	VANN	Innlagt
TAKFORM	Valmtak	BAD	
TAKTEKING	Skifer, fasett	TOALET	TYPE: ANTALL: 0

VINDUER	Noen oppr. vinduer, øvrige skiftet med sprosseinndeling tiln. lik opprinnelig.	DEKOR INNSKRIPSJONER	Rik dekor i puss ved dører og v.omr., bandfriser og gesims: Buer, pilastre, konsoller m.m.
DØRER	Skiftet	INTERIØR	

BYGGGEAR	AR 1906	MERKNAD Ca.
TILBYGGING OMBYGGING FLYTTING	AR	ENDRING Diverse ominnredninger. Takoverbygg bygd inntil mot sporene.

VEDLIKEHOLDS- TILSTAND	TILSTAND: AR:	I GOD STAND	BEGYNNENDE FORFALL	FRAMSKREDET FORFALL	RUIN	EVT. FORFALLSARSAK
	1985	x				

FARGESKJEMA	OPPRINNELIG	NAVÆRENDE	FRAMTIDIG	BYGGHERRE NSB
UTVENDIG VEGG		3B3 Mattgul		ARKITEKT
VINDSKIER				BYGGMESTER
GERIKTER				BYGNINGSTYPE
VINDUER		4B2 Gulgrå		STILPREG
DØRER		Klar lakk		
HJØRNEBORD				


TEGNINGER (ARKIVHENVISNING)	Ak 7542
ELDRE FOTOGRAF.	Ja

ANDRE OPPLYSNINGER	UTGITT	DATE	REGISTR.	DATE 20.8.85
	RETTELSES- BLAD	NR	INNFORT DEN	AV
		NR	INNFORT DEN	AV
		NR	INNFORT DEN	AV

NSB - REGISTRERING AV BYGNINGER

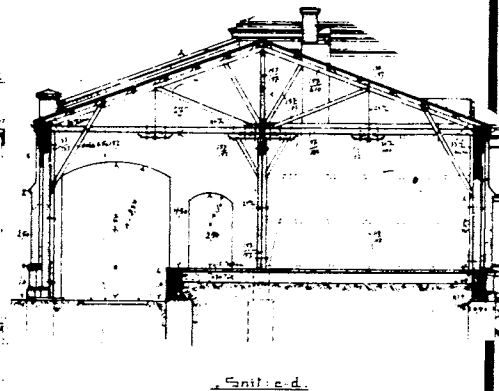
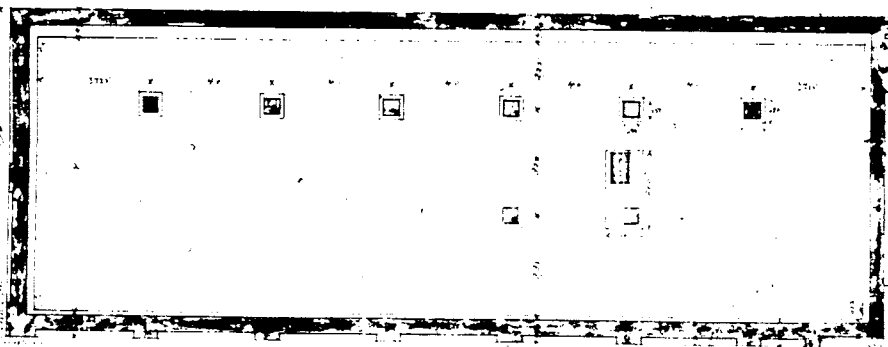

Bak/Had 0703/79

NAVN BYGNINGENS ART	TRONDHEIM STASJON Ilgodshus	STASJONSNR.	1126	BYGN NR.	6
BANESTREKNING	112 Støren - Trondheim	KILOMETER	552,78		
KOMMUNE, MATR. NR.	Trondheim	GARDSNR.	BRUKSNR.		
ADRESSE	7000 Trondheim	DISTRIKT	Trondheim		



Facade mod Gaden

Tverrfacade



Snitte d.

TEGNINGEN VISER: Orig.tegn. Dat. 19.9.1904 M 1:250

OPPRINNELIG BRUKSFORMAL	PRIMÆRT Godshus for ilgods m/varme- rom og kjølerom.	SEKUNDÆRT	
NAVÆRENDE BRUKSFORMAL	PRIMÆRT Ekspressgodsekspedisjon Ladehall for platformtraller Bad	SEKUNDÆRT Oppholdsrom Kontorer (2. etg.)	ANTALL LEILIGHETER: 0 ANTALL OVERNATTINGSROM: 0
FORHOLD TIL ANDRE HUS	Del av anlegg - s.bygd		
FYSISK MILJØ- SAMMENHENG	Større tettsted (by), sentralt		

VERNEVERDI	<input type="checkbox"/> PRIO- RITERT	BYGNINGEN PRIORITERES SPESIELT SOM BEVA- RINGSOBJEKT (EVT. INTERN NSB-FREDNING)	<input type="checkbox"/> BYGNINGEN ER FREDET I MEDHOLD AV LOV OM KULTURMINNER
	<input type="checkbox"/> HOY	ENDRINGER SKAL IKKE FORETAS FØR ARKITEKTKONTORET HAR GODKJENT PLANENE. DETTE GJELDER OGSA UTSKIFTING AV DØRER, VINDUER, KLEDNING, TAKTEKKING OSV.	
	<input checked="" type="checkbox"/> MIDDELS		
	<input type="checkbox"/> LAV	ENDRINGER KAN FORETAS UTEN GODKJENNING FRA ARKITEKTKONTORET. DET HENVISES TIL GENE- RELLE RÅD OG RETNINGSLINJER.	
	<input type="checkbox"/> INGEN		

DIMENSJONER	HOVEDTÅL M 28,5 x 18	BEBYGD AREAL M ² 510	ANTALL ETASJER 2	BRUTTO GOLVAREAL M ²
-------------	-------------------------	------------------------------------	---------------------	------------------------------------

BYGNINGSDEL	TYPE, KONSTRUKSJON	INSTALLASJON	MERKNAD
FUNDAMENT	Ringmur, fuget naturstein, teglkrone	SKORSTEIN	STK. 1
KJELLER UNDERETASJE	1. Kjeller 2. Oppfylt	ELEKTRISITET	Innlagt
YTTERVEGG	1. Teglmur 2. Bindingsverk i tre	OPPVARMING	PRIMÆRT: Elektrisk SEKUNDÆRT: Olje
FASADEKLEDNING	1. Puss 2. Stående panel, tømmermannspanel	VANN	Innlagt
TAKFORM	Saltak	BAD	
TAKTEKKING	Skifer, fasett	TOALETT	TYPE: WC ANTALL: 3

VINDUER	De fleste skiftet, vippevinduer i 2. etg.	DEKOR INNSKRIPSJONER	
DØRER	Skiftet	INTERIØR	

BYGGEGÅR	ÅR 1906	MERKNAD (ca.)
TILBYGGING OMBYGGING FLYTTING	ÅR 1946	ENDRING Påbygd 2. etg. Utvidet ca. 3 m mot sør (gateside) Diverse ominnredninger.

VEDLIKEHOLDS- TILSTAND	TILSTAND	I GOD STAND	BEGYNNENDE FORFALL	FRAMSKREDET FORFALL	RUIN	EVT. FORFALLSÅRSÅK
	ÅR:					
	1985	X				

FARGESKJEMA	OPPRINNELIG	NAVÆRENDE	FRAMTIDIG	BYGGHERRE NSB
UTVENDIG VEGG		3B3 Matt gul 9D8	Rødbrun	ARKITEKT Paul A. Due
VINDSKIER				BYGGMESTER
GERIKTER		4B2 Gulgrå		BYGNINGSTYPE
VINDUER		4B2		STILPREG
DØRER		Klar lakk, 4B2		
HJORNEBORD				


TEGNINGER (ARKIVHENVISNING)	Ak 7542 Td.B. 4412/0-14, 2319/0-11, 2820
ELDRE FOTOGRAF	Ja

ANDRE OPPLYSNINGER	UTGITT	DATO	REGISTR.	DATO 20.8.85
	RETTELSES- BLAD	NR	INNFORT DEN	AV
		NR	INNFORT DEN	AV
		NR	INNFORT DEN	AV

NSB · REGISTRERING AV BYGNINGER

Bak/Had 07037

NAVN BYGNINGENS ART	TRONDHEIM STASJON Velferdsbygning	STASJONSNR. 1126	BYGN.NR. 7
BANESTREKNING	112 Støren - Trondheim	KILOMETER	552,74
KOMMUNE.MATR.NR.	Trondheim	GÅRDSNR.	BRUKSNR.
ADRESSE	7000 Trondheim	DISTRIKT	7000 Trondheim



TEGNINGEN VISER: Orig.tegn. Dat. 30.8.1913 M 1:250

OPPRINNELIG BRUKSFORMAL	PRIMÆRT Tilbygg til ilgodsbygning	SEKUNDÆRT	
NAVÆRENDE BRUKSFORMAL	PRIMÆRT Velferdsbygning - Garderober og vaskerom - Spisesal, kjøkken	SEKUNDÆRT - Bedriftslegekantor - Dagrom - Kontorer	ANTALL LEILIGHETER: 0 ANTALL OVERNATTINGSROM: 0
FORHOLD TIL ANDRE HUS	Del av anlegg - s.bygd		
FYSISK MILJØ- SAMMENHENG	Større tettsted (by), sentralt		

VERNEVERDI	<input type="checkbox"/> PRIO- RITERT	BYGNINGEN PRIORITERES SPESIELT SOM BEVA- RINGSOBJEKT (EVT. INTERN NSB-FREDNING)	<input type="checkbox"/> BYGNINGEN ER FREDET I MEDHOLD AV LOV OM KULTURMINNER
	<input type="checkbox"/> HOY	ENDRINGER SKAL IKKE FORETAS FOR ARKITEKTKONTORET HAR GODKJENT PLANENE. DETTE GJELDER OGSA UTSKIFTING AV DØRER, VINDUER, KLEDNING, TAKTEKKING OSV.	
	<input checked="" type="checkbox"/> MIDDELS		
	<input type="checkbox"/> LAV	ENDRINGER KAN FORETAS UTEN GODKJENNING FRA ARKITEKTKONTORET. DET HENVISES TIL GENE- RELLE RÅD OG RETNINGSLINJER.	
	<input type="checkbox"/> INGEN		

DIMENSJONER	HOVEDMÅL M	43,7 x 10,2	BEBYGD AREAL M ²	552,74	ANTALL ETASJER	2	BRUTTO GOLVAREAL M ²
-------------	---------------	-------------	--------------------------------	--------	-------------------	---	------------------------------------

BYGNINGSDEL	TYPE. KONSTRUKSJON	INSTALLASJON	MERKNAD
FUNDAMENT	Ringmur, fuget naturstein, teglkrone	SKORSTEIN	STK. 0
KJELLER UNDERETASJE	Oppfylt	ELEKTRISITET	Innlagt
YTTERVEGG	1. Teglmur 2. Bindingsverk	OPPVARMING	PRIMÆRT: Elektrisk SEKUNDÆRT:
FASADEKLEDNING	1. Puss 2. Stående panel, tømmermannspanel	VANN	Innlagt
TAKFORM	Saltak	BAD	
TAKTEKING	Skifer, fasett	TOALETT	TYPE: WC ANTALL: 3

VINDUER	2. etg.: Sannsynligvis oppr. 2- og 3-fags. 1. etg.: Skiftet ved om- og påb.	DEKOR INNSKRIPSJONER	
DØRER	Skiftet ved om- og påbygging	INTERIØR	

BYGGEÅR	AR	MERKNAD
	1910	(ca.)
TILBYGGING OMBYGGING FLYTTING	AR	ENDRING
	1946 (ca.)	Utvidet 2 m mot sporet.

VEDLIKEHOLDS- TILSTAND	TILSTAND:	I GOD STAND	BEGYNNENDE FORFALL	FRAMSKREDET FORFALL	RUIN	EVT. FORFALLSÅRSÅK
	ÅR:					
	1985	x				

FARGESKJEMA	OPPRINNELIG	NAVERENDE	FRAMTIDIG	BYGGERE NSB
UTVENDIG VEGG		3B3 Mattgul, 9D8	Rødbrun	ARKITEKT
VINDSKIER		9D8		
GERIKTER		4B2 Gulgrå		BYGGMESTER
VINDUER		4B2		
DØRER		4B2, klar lakk		BYGNINGSTYPE
HJØRNEBORD				
				STILPREG

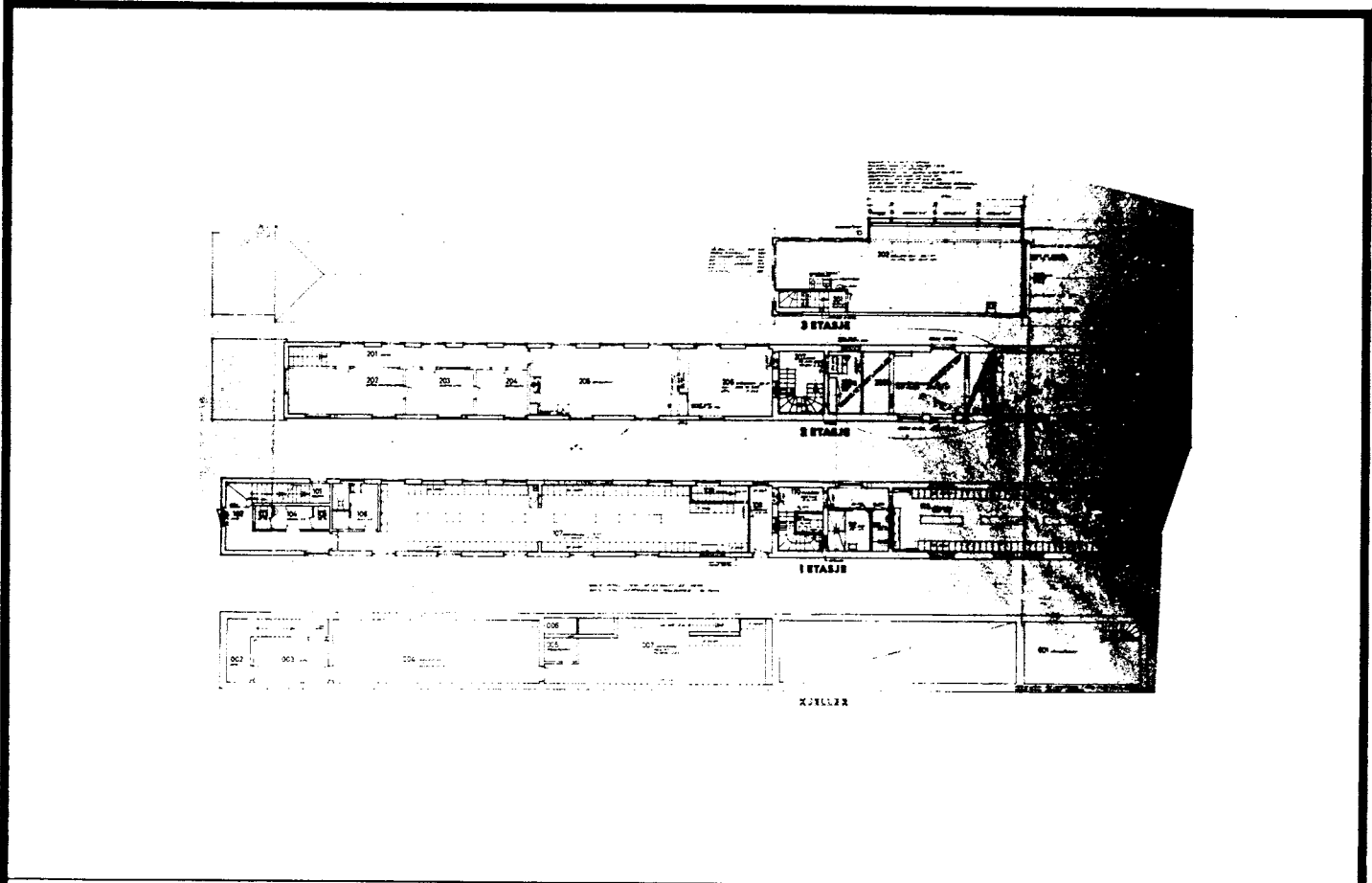
TEGNINGER (ARKIVHENVISNING)	Ak 7542 Td.B. 1412/0-14, 2819/0-11, 2820
ELDRE FOTOGRAF.	

ANDRE OPPLYSNINGER	UTGITT	DATO	REGISTR.	DATO	
				20.8.85	
	RETTELSES- BLAD	NR	INNFØRT DEN	AV	
		NR	INNFØRT DEN	AV	
NR		INNFØRT DEN	AV		

NSB - REGISTRERING AV BYGNINGER

Bak./Had 0703.79

NAVN BYGNINGENS ART	TRONDHEIM STASJON Sentralstillverk (stillverk II) Velf.rom for skiftepers.	STASJONSNR. 1126	BYGN.NR. 8
BANESTREKNING	112 Skøyen - Trondheim	KILOMETER 552,86	
KOMMUNE.MATR.NR.	Trondheim	GÅRDSNR.	BRUKSNR.
ADRESSE	7000 Trondheim	DISTRIKT Trondheim	



TEGNINGEN VISER: Endringstegn. ajour pr. 17.12.1982 M 1:400

OPPRINNELIG BRUKSFORMAL	PRIMÆRT Stillverk Verksted for stillverks- mester	SEKUNDÆRT	
NAVÆRENDE BRUKSFORMAL	PRIMÆRT Stillverk Relérom Verksted	SEKUNDÆRT Garderobes, dusj Spiserom Kontorer	ANTALL LEILIGHETER: 0 ANTALL OVERNATTINGSROM: 0
FORHOLD TIL ANDRE HUS	Del av anlegg - s.bygd		
FYSISK MILJØ- SAMMENHENG	Større tettsted (by), sentralt		

VERNEVERDI	<input type="checkbox"/> PRIORITYERT	BYGNINGEN PRIORITYERES SPESIELT SOM BEVARINGSOBJEKT (EVT. INTERN NSB-FREDNING)	<input type="checkbox"/> BYGNINGEN ER FREDET I MEDHOLD AV LOV OM KULTURMINNER
	<input type="checkbox"/> HOY	ENDRINGER SKAL IKKE FORETAS FOR ARKITEKTKONTORET HAR GODKJENT PLANENE. DETTE GJELDER OGSÅ UTSKIFTING AV DØRER, VINDUER, KLEDNING, TAKTEKKING OSV.	
	<input type="checkbox"/> MIDDELS		
	<input checked="" type="checkbox"/> LAV	ENDRINGER KAN FORETAS UTEN GODKJENNING FRA ARKITEKTKONTORET. DET HENVISES TIL GENERELLE RÅD OG RETNINGSLINJER.	
	<input type="checkbox"/> INGEN		

DIMENSJONER	HØVEDMÅL M 52,3 x 4,3	BEBYGD AREAL M ² 225	ANTALL ETASJER 3	BRUTTO GOLVAREAL M ²
-------------	--------------------------	------------------------------------	---------------------	------------------------------------

BYGNINGSDEL	TYPE, KONSTRUKSJON	INSTALLASJON	MERKNAD
FUNDAMENT	Betong, ringmur	SKORSTEIN	STK 1
KJELLER UNDERETASJE	1. Kjeller, betongdekke 2. Oppfylt/kryperom, betongdekke	ELEKTRISITET	Innlagt
YTTERVEGG	1. Betongmur 3. Bindingsverk 2. Teglmur	OPPVARMING	PRIMÆRT: Elektrisk SEKUNDÆRT:
FASADEKLEDNING	1. Puss 2. Stående panel, over- og u.lig- ger m/høvlet kantprofil.	VANN	Innlagt
TAKFORM	1. Valmtak 2. Pult-tak	BAD	Dusj
TAKTEKKING	1. Papp 2. Plater (sink?)	TOALETT	TYPE: WC ANTALL: 3

VINDUER	Nye vinduer i 3. etg. Skiftet 8 vinduer i 2. etg. til vippev. Forøvrig oppr. to-fagsvinduer.	DEKOR INNSKRIPSJONER	
DØRER	Opprinnelige	INTERIØR	

BYGGÅR	AR	MERKNAD
	1926	
TILBYGGING OMBYGGING FLYTTING	1946	Tilbygd ca. 7,5 m mot øst i 2 etasjer.
	1955- 60	Tilbygd ca. 22,5 m mot vest i 2 etasjer, og ytterligere 4 m i 1 etasje.

VEDLIKEHOLDS- TILSTAND	TILSTAND:	I GOD STAND	BEGYNNENDE FORFALL	FRAMSKREDET FORFALL	RUIN	EVT. FORFALLSARSAK
	AR:					
	1985	x				

FARGESKJEMA	OPPRINNELIG	NAVERENDE	FRAMTIDIG	BYGGHERRE
UTVENDIG VEGG		1B1 Blek grå		NSB
VINDSKIER				ARKITEKT Endringer v/Ark. MNAL Lien og Risan
GERIKTER				BYGGMESTER
VINDUER		503 Brunoransje		
DØRER		503		BYGNINGSTYPE
HJORNEBORD				STILPREG

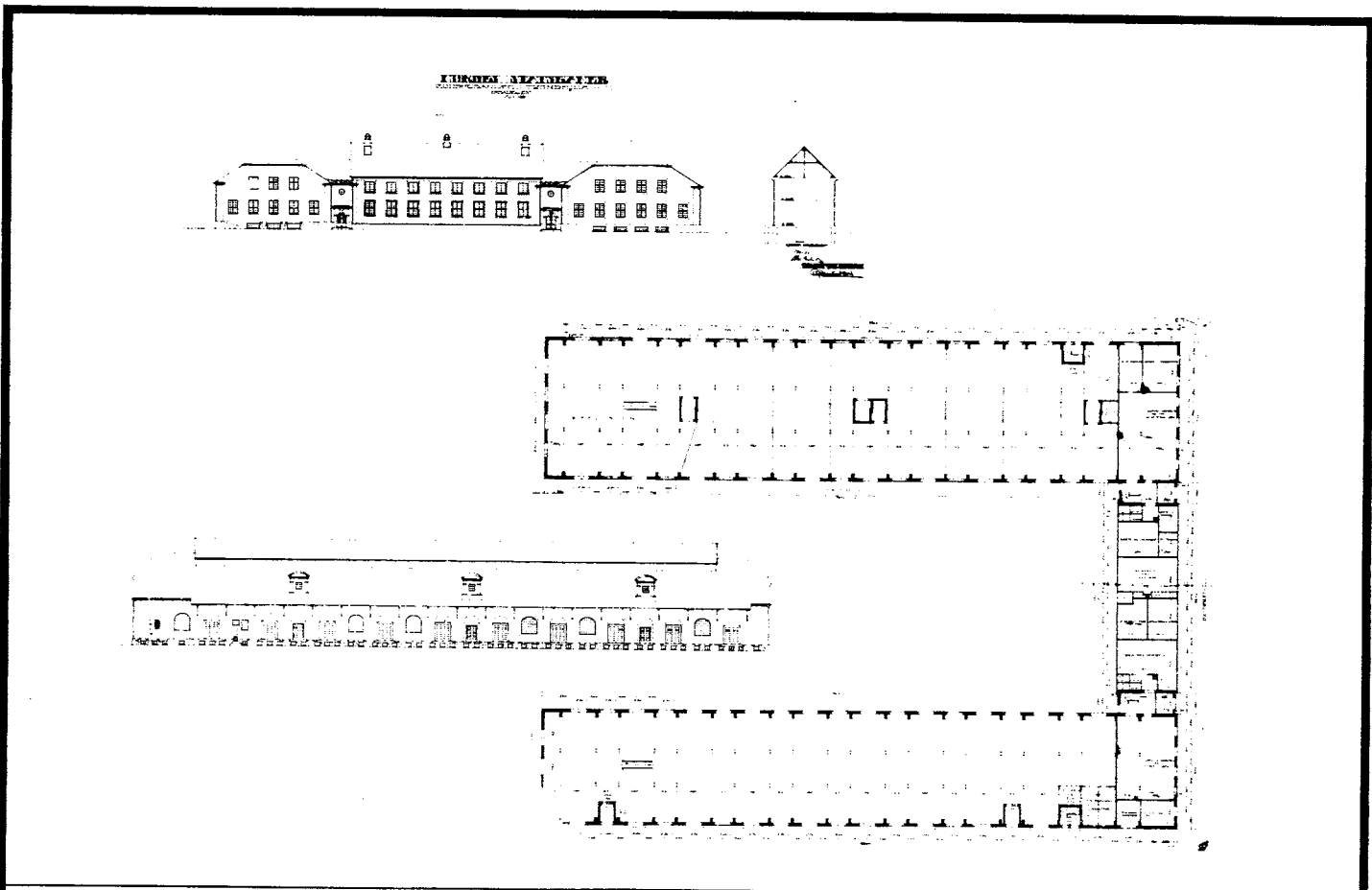
TEGNINGER (ARKIVHENVISNING)	Td.B. 6303/3021
ELDRE FOTOGRAF	Ja

ANDRE OPPLYSNINGER	UTGITT	DATO	REGISTR.	DATO
				21.8.85
	RETTELSES- BLAD	NR	INNFORT DEN	AV
		NR	INNFORT DEN	AV
		NR	INNFORT DEN	AV

NSB - REGISTRERING AV BYGNINGER

Bak/Had 0703.79

NAVN BYGNINGENS ART	TRONDHEIM STASJON Godshus	STASJONSNR. 1126	BYGN.NR. 9
BANESTREKNING	112 Støren - Trondheim	KILOMETER 553,21	
KOMMUNE, MATR.NR.	Trondheim	GÅRDSNR.	BRUKSNR.
ADRESSE	7000 Trondheim	DISTRIKT Trondheim	



TEGNINGEN VISER: Orig. tegn. Dat. juli 1920 M 1:500

OPPRINNELIG BRUKSFORMÅL	PRIMÆRT Godshus - Godsrom - Godseksp.	SEKUNDÆRT - Tollekspedisjon - Kontorer - Personalrom	
	NAVÆRENDE BRUKSFORMÅL	PRIMÆRT Verksted, kontor og lager for stillverk. Spiserom	SEKUNDÆRT Malerverksted (Bg.fører) (kjeller) Kontor og lager for B.avd.
FORHOLD TIL ANDRE HUS	Del av anlegg - frittstående		
FYSISK MILJØ- SAMMENHENG	Større tettsted (by), sentralt		
		ANTALL LEILIGHETER:	0
		ANTALL OVERNATTINGSROM:	0

VERNEVERDI	<input type="checkbox"/>	PRIO- RITERT	BYGNINGEN PRIORITERES SPESIELT SOM BEVA- RINGSOBJEKT (EVT. INTERN NSB-FREDNING)	<input type="checkbox"/>	BYGNINGEN ER FREDET I MEDHOLD AV LOV OM KULTURMINNER
	<input type="checkbox"/>	HOY	ENDRINGER SKAL IKKE FORETAS FOR ARKITEKTKONTORET HAR GODKJENT PLANENE. DETTE GJELDER OGSÅ UTSKIFTING AV DØRER, VINDUER, KLEDNING, TAKTEKKING OSV.		
	<input type="checkbox"/>	MIDDELS			
	<input checked="" type="checkbox"/>	LAV	ENDRINGER KAN FORETAS UTEN GODKJENNING FRA ARKITEKTKONTORET. DET HENVISES TIL GENE- RELLE RÅD OG RETNINGSLINJER.		
<input type="checkbox"/>	INGEN				

DIMENSJONER	HØVEDMÅL M 50 x 16	BEBYGD AREAL M ² 800	ANTALL ETASJER 2	BRUTTO GOLVAREAL M ²
-------------	-----------------------	------------------------------------	---------------------	------------------------------------

BYGNINGSDEL	TYPE.KONSTRUKSJON	INSTALLASJON	MERKNAD
FUNDAMENT	Ringmur, betong	SKORSTEIN	STK
KJELLER UNDERETASJE	Kjeller, betongdekke	ELEKTRISITET	Innlagt
YTTERVEGG	1. Teglmur 2. Bindingsverk i tre	OPPVARMING	PRIMERT: Elektrisk SEKUNDÆRT:
FASADEKLEDNING	1. Puss 2. Profilerte stålplater	VANN	Innlagt
TAKFORM	1. Halv-valm 2. Saltak	BAD	
TAKTEKING	1. Bølgede asbestsementplater 2. Bølgeblikk	TOALETT	TYPE: WC ANTALL: 6

VINDUER	Oppr. vinduer i 1. etg. Skiftet noen i 2. etg.	DEKOR INNSKRIPSJONER	Dekor i puss: Buer, dør- og v.omramminger, tempelgavl, gesims m.m.
DØRER	Opprinnelige godsporter for det meste bevart.	INTERIØR	Innv. pusset opp høsten 1980 ved innfl. av stillverksavd.

BYGGEÅR	AR 1920	MERKNAD (ca.)
TILBYGGING OMBYGGING FLYTTING	AR	ENDRING Gjenstående godshus utgjør ca. en fjerdedel av opprinnelig. Øvrige revet på 1970-tallet.

VEDLIKEHOLDS- TILSTAND	TILSTAND. AR:	I GOD STAND	BEGYNNENDE FORFALL	FRAMSKREDET FORFALL	RUIN	EVT. FORFALLSÅRSÅK
	1985		x			Utvendig forfall: Dårlig puss, takteking, maling m.m.

FARGESKJEMA	OPPRINNELIG	NAVÆRENDE	FRAMTIDIG	BYGGHERRER NSB
UTVENDIG VEGG		20B2 Blågrå, Ingen (umalt puss)		ARKITEKT NSB-Ak v/G. Hoel
VINDSKIER				BYGGMESTER
GERIKTER				BYGNINGSTYPE
VINDUER		4B2 Gulgrå		STILPREG
DØRER		8C5 Grårød, 3C3 Grågul		
HJØRNEBORD				

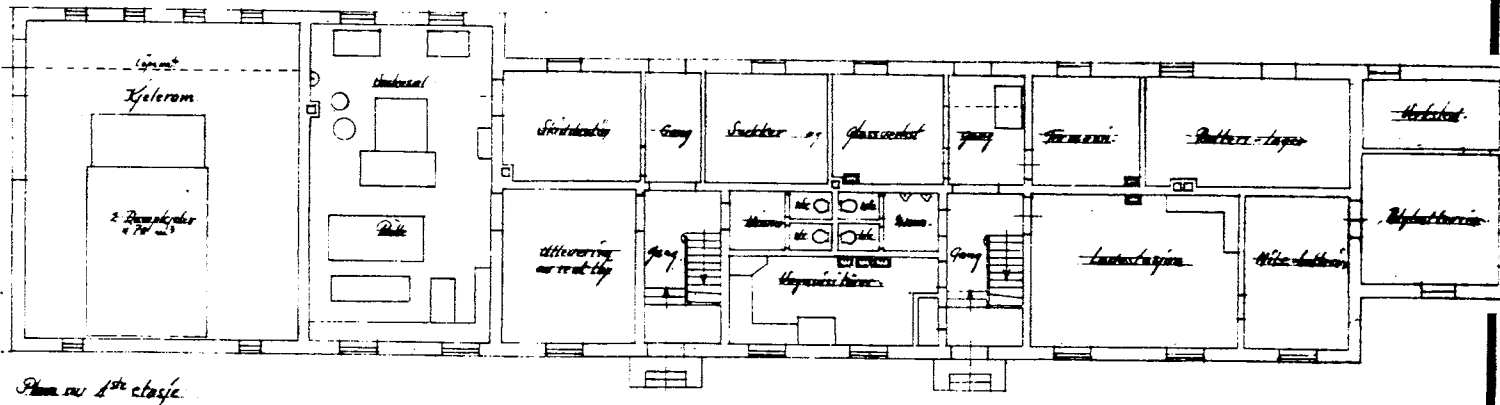
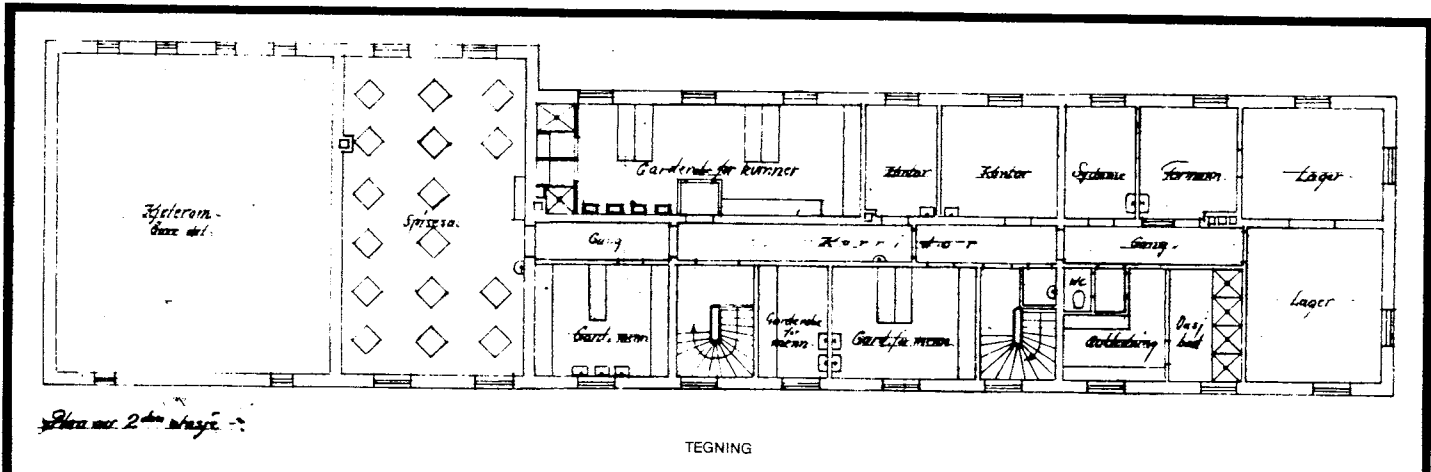
TEGNINGER (ARKIVHENVISNING)	Ak 2511 Ak 10324
ELDRE FOTOGRAF	Ja

ANDRE OPPLYSNINGER	Bygningen er stygg og bør rives.	UTGITT	DATO	REGISTR.	DATO 21.8.85
		RETTELSES- BLAD	NR	INNFORT DEN	AV
			NR	INNFORT DEN	AV
		NR	INNFORT DEN	AV	

NSB-REGISTRERING AV BYGNINGER

Bak./Had 0703.79

NAVN BYGNINGENS ART	TRONDHEIM STASJON Driftsbygning	STASJONSNR.	1126	BYGN.NR.	10
BANESTREKNING	112 Støren - Trondheim	KILOMETER	552,15		
KOMMUNE, MATR. NR.	Trondheim	GÅRDSNR.		BRUKSNR.	
ADRESSE	7000 Trondheim	DISTRIKT	Trondheim		



TEGNINGEN VISER: Endringstegning Dat. 16.12.1952 M 1:250

OPPRINNELIG BRUKSFORMÅL	PRIMÆRT Driftsbygning - Vaskeri - Garderober	SEKUNDÆRT - Fyrrom - Lager - Bad (dusj)	- Leilighet - Kontorer - Verksteder
NAVÆRENDE BRUKSFORMÅL	PRIMÆRT Driftsbygning - Lager - Vaskeri - Verksteder - Ladestasjon - Smie	SEKUNDÆRT - Garderober - Bad (dusj) - Spisesal	ANTALL LEILIGHETER: 0 ANTALL OVERNATTINGSROM: 0
FORHOLD TIL ANDRE HUS	Del av anlegg - frittstående		
FYSISK MILJØ- SAMMENHENG	Større tettsted (by), sentralt		

VERNEVERDI:	<input type="checkbox"/> PRIORITYERT	BYGNINGEN PRIORITYERES SPESIELT SOM BEVARINGSOBJEKT (EVT. INTERN NSB-FREDNING)	<input type="checkbox"/> BYGNINGEN ER FREDET I MEDHOLD AV LOV OM KULTURMINNER
	<input type="checkbox"/> HOY	ENDRINGER SKAL IKKE FORETAS FOR ARKITEKTKONTORET HAR GODKJENT PLANENE. DETTE GJELDER OGSÅ UTSKIFTING AV DØRER, VINDUER, KLEDNING, TAKTEKKING OSV.	
	<input checked="" type="checkbox"/> MIDDELS		
	<input type="checkbox"/> LAV	ENDRINGER KAN FORETAS UTEN GODKJENNING FRA ARKITEKTKONTORET. DET HENVISES TIL GENERELLE RÅD OG RETNINGSLINJER.	
	<input type="checkbox"/> INGEN		

DIMENSJONER	HOVEDÅL M 44,4 x 9,8	BEBYGD AREAL M ² 508	ANTALL ETASJER 2	BRUTTO GOLVAREAL M ²
-------------	----------------------	---------------------------------	------------------	---------------------------------

BYGNINGSDEL	TYPE.KONSTRUKSJON	INSTALLASJON	MERKNAD
FUNDAMENT	Ringmur, betong	SKORSTEIN	STK. 4
KJELLER UNDERETASJE	1. Oppfylt, betong på kult 2. Kjeller, betongdekke	ELEKTRISITET	Innlagt
YTTERVEGG	Teglmur	OPPVARMING	PRIMÆRT: Elektrisk SEKUNDÆRT:
FASADEKLEDNING	Puss	VANN	Innlagt
TAKFORM	1. Valmtak 2. Pyramidetak	BAD	Dusj i 2. etg.
TAKTEKING	Bølgede asbestementplater	TOALETT	TYPE: WC ANTALL: 7

VINDUER	De fleste opprinnelige. Noen skiftet tiln. lik oppr. 2 nye alum.vinduer mot spor.	DEKOR INNSKRIPSJONER	Profiler i puss: Dør- og v.omr. pilastre, bandfrisser og gesims.
DØRER	6 oppr. fyllingsdører. Nye dører til smie og vognvisitørverksted.	INTERIØR	Interiøret for det meste bevart: Fyllingsd. pussede og malte v., trapper m/gelender m.

BYGGEÅR	ÅR 1929	MERKNAD
TILBYGGING OMBYGGING FLYTTING	ÅR	ENDRING Tilbygd kompressorhus mot vest, 1. etg., mur, 11 m ² . Diverse bruksendring av rom: Smie i tidl. fyrrom, garderobe i tidl. leilighet m.m.

VEDLIKEHOLDSTILSTAND	TILSTAND: ÅR:	I GOD STAND	BEGYNNENDE FORFALL	FRAMSKREDET FORFALL	RUIN	EVT. FORFALLSÅRSÅK
	1985	x				

FARGESKJEMA	OPPRINNELIG	NAVERENDE	FRAMTIDIG	BYGGHØRRE: NSB
UTVENDIG VEGG		5B2 Oransjegrå		ARKITEKT: NSB-Ak v/G. Hoel (?)
VINDSKIER				BYGGMESTER:
GERIKTER				BYGNINGSTYPE:
VINDUER		4B2 Gulgrå, klar lakk		STILPREG:
DØRER		5C3 Brunoransje, klar lakk		
HJØRNEBORD				

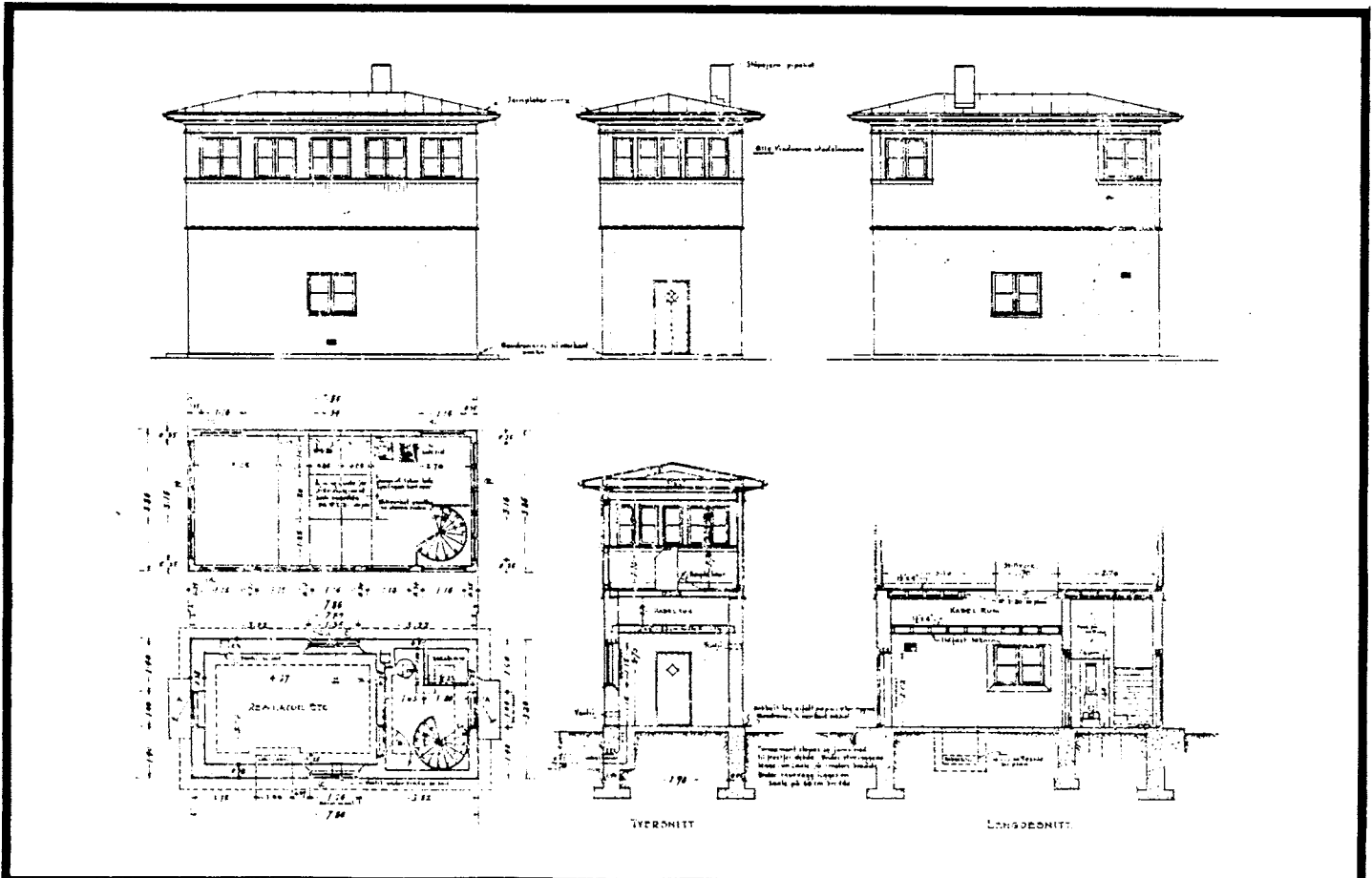
TEGNINGER (ARKIVHENVISNING)	Ak 10586
ELDRE FOTOGRAF	Ja

ANDRE OPPLYSNINGER	UTGITT	DATO	REGISTR.	DATO 21.8.85
	RETTELSESBLAD	NR	INNFØRT DEN	AV
		NR	INNFØRT DEN	AV
		NR	INNFØRT DEN	AV

NSB · REGISTRERING AV BYGNINGER

Bak Had 070379

NAVN BYGNINGENS ART	TRONDHEIM STASJON Stillverk I	STASJONSNR. 1126	BYGN.NR. 11
BANESTREKNING	112 Støren - Trondheim	KILOMETER 551,93	
KOMMUNE.MATR.NR.	Trondheim	GARDSNR.	BRUKSNR.
ADRESSE	7000 Trondheim	DISTRIKT Trondheim	



TEGNINGEN VISER: Orig.tegn. Dat. 21.5.1924 M 1:200

OPPRINNELIG BRUKSFORMAL	PRIMÆRT Stillverk	SEKUNDÆRT	
NAVÆRENDE BRUKSFORMAL	PRIMÆRT Ute av bruk	SEKUNDÆRT	ANTALL LEILIGHETER: 0 ANTALL OVERNATTINGSROM: 0
FORHOLD TIL ANDRE HUS	Del av anlegg - frittstående		
FYSISK MILJØ- SAMMENHENG	Større tettsted (by), sentralt		

VERNEVERDI!	<input type="checkbox"/>	PRIORITERT	BYGNINGEN PRIORITERES SPESIELT SOM BEVARINGSOBJEKT (EVT. INTERN NSB-FREDNING)	<input type="checkbox"/>	BYGNINGEN ER FREDET I MEDHOLD AV LOV OM KULTURMINNER
	<input type="checkbox"/>	HØY	ENDRINGER SKAL IKKE FORETAS FOR ARKITEKTKONTORET HAR GODKJENT PLANENE. DETTE GJELDER OGSÅ UTSKIFTING AV DØRER, VINDUER, KLEDNING, TAKTEKKING OSV.		
	<input type="checkbox"/>	MIDDELS			
	<input checked="" type="checkbox"/>	LAV	ENDRINGER KAN FORETAS UTEN GODKJENNING FRA ARKITEKTKONTORET. DET HENVISES TIL GENERELLE RÅD OG RETNINGSLINJER.		
	<input type="checkbox"/>	INGEN			

DIMENSJONER	HØVEDMÅL M 8,3 x 3,8	BEBYGD AREAL M ² 30	ANTALL ETASJER 2	BRUTTO GOLVAREAL M ²
-------------	-------------------------	-----------------------------------	---------------------	------------------------------------

BYGNINGSDEL	TYPE, KONSTRUKSJON	INSTALLASJON	MERKNAD
FUNDAMENT	Ringmur, betong	SKORSTEIN	STK 1
KJELLER UNDERETASJE	Oppfylt, betong på kult	ELEKTRISITET	Innlagt
YTTERVEGG	1. Bindingsverk 2. Mur	OPPVARMING	PRIMÆRT: Elektrisk SEKUNDÆRT:
FASADEKLEDNING	1. Stående panel, over-/underl. m/høvlet kantprof. 2. Puss	VANN	Innlagt
TAKFORM	Valmtak	BAD	
TAKTEKNING	Jernplater	TOALETT	TYPE: WC ANTALL: 1

VINDUER	Skiftet i 2. etg. Opprinnelige i 1. etg.	DEKOR INNSKRIPSJONER	
DØRER	Fjernet dør mot vest. Opprinnelig mot øst.	INTERIØR	

BYGGGEÅR	ÅR 1926	MERKNAD
TILBYGGING OMBYGGING FLYTTING	ÅR	ENDRING Innredet WC

VEDLIKEHOLDS- TILSTAND	TILSTAND. ÅR:	I GOD STAND	BEGYNNENDE FORFALL	FRAMSKREDET FORFALL	RUIN	EVT. FORFALLSARSÅK
	1985	x				

FARGESKJEMA	OPPRINNELIG	NAVÆRENDE	FRAMTIDIG	BYGGHERRER NSB
UTVENDIG VEGG		1B1 Blek grå		ARKITEKT NSB-Ak v/G. Hoel
VINDSKIER				BYGGMESTER
GERIKTER				BYGNINGSTYPE Som Marienborg Stillverk
VINDUER		4B2 Gulgrå, klar lakk		STILPREG
DØRER		3-4D4 Olivenbrun		
HJØRNEBORD				


TEGNINGER (ARKIVHENVISNING)	Ak 4054 Td.B. 5016/54-4
ELDRE FOTOGRAF.	Ja

ANDRE OPPLYSNINGER	UTGITT	DATO	REGISTR.	DATO 21.8.85
	RETTELSES- BLAD	NR	INNFØRT DEN	AV
		NR	INNFØRT DEN	AV
	NR	INNFØRT DEN	AV	

NSB · REGISTRERING AV BYGNINGER

Bak. Had 070379

NAVN BYGNINGENS ART	TRONDHEIM STASJON Snekkerbu, lager og verksted	STASJONSNR. 1126	BYGN.NR. 16
BANESTREKNING	112 Støren - Trondheim	KILOMETER	552,43
KOMMUNE.MATR.NR.	Trondheim	GÅRDSNR.	BRUKSNR.
ADRESSE	7000 Trondheim	DISTRIKT	Trondheim



TEGNINGEN VISER:

OPPRINNELIG BRUKSFORMAL	PRIMÆRT Snekkerverksted B.avd. lager og verksted Kontor, spiserom	SEKUNDÆRT	
NAVÆRENDE BRUKSFORMAL	PRIMÆRT Snekkerverksted B.avd. lager og verksted Kontor, spiserom	SEKUNDÆRT Garderobe	ANTALL LEILIGHETER: 0 ANTALL OVERNATTINGSROM: 0
FORHOLD TIL ANDRE HUS	Del av anlegg - frittstående		
FYSISK MILJØ- SAMMENHENG	Større tettsted (by), sentralt		

VERNEVERDI	<input type="checkbox"/>	PRIORITERT	BYGNINGEN PRIORITERES SPESIELT SOM BEVARINGSOBJEKT (EVT. INTERN NSB-FREDNING)	<input type="checkbox"/>	BYGNINGEN ER FREDET I MEDHOLD AV LOV OM KULTURMINNER
	<input type="checkbox"/>	HØY	ENDRINGER SKAL IKKE FORETAS FOR ARKITEKTKONTORET HAR GODKJENT PLANENE. DETTE GJELDER OGSÅ UTSKIFTING AV DØRER, VINDUER, KLEDNING, TAKTEKKING OSV.		
	<input type="checkbox"/>	MIDDELS			
	<input checked="" type="checkbox"/>	LAV	ENDRINGER KAN FORETAS UTEN GODKJENNING FRA ARKITEKTKONTORET. DET HENVISES TIL GENERELLE RÅD OG RETNINGSLINJER.		

DIMENSJONER	HOVEDMÅL M 18,2 x 8,4	BEBYGD AREAL M ² 153	ANTALL ETASJER 1	BRUTTO GOLVAREAL M ²
-------------	--------------------------	------------------------------------	---------------------	------------------------------------

BYGNINGSDEL	TYPE, KONSTRUKSJON	INSTALLASJON	MERKNAD
FUNDAMENT	Pilarer, naturstein	SKORSTEIN	STK. 2
KJELLER UNDERETASJE	Åpent, trebjelkelag	ELEKTRISITET	Innlagt
YTTERVEGG	Bindingsverk	OPPVARMING	PRIMÆRT: Elektrisk SEKUNDÆRT:
FASADEKLEDNING	1. Stående panel, over-/u.ligger m/høvlet kantprofil. 2. Stående tømmerm.panel	VANN	Innlagt
TAKFORM	Saltak	BAD	
TAKTEKKING	Skifer, fasett	TOALETT	TYPE: ANTALL: 0

VINDUER	3 oppr. vinduer mot sør og 2 oppr. v. mot øst. Øvrige er fjernet, skiftet eller nye.	DEKOR INNSKRIPSJONER	Profilert sperre-ender.
DØRER	Fjernet 1 dør mot S (sn.v.), den andre avst. D. mot Ø avst. Oppr. d. mot V (sn.v.) og N (B.avd.)	INTERIØR	

BYGGEÅR	ÅR	MERKNAD
TILBYGGING OMBYGGING FLYTTING	ÅR	ENDRING Innredet garderobe i snekkerverkstedet.

VEDLIKEHOLDS- TILSTAND	TILSTAND: ÅR:	I GOD STAND	BEGYNNENDE FORFALL	FRAMSKREDET FORFALL	RUIN	EVT. FORFALLSÅRSÅK
	1985	x				

FARGESKJEMA	OPPRINNELIG	NAVÆRENDE	FRAMTIDIG	BYGGHERRE NSB
UTVENDIG VEGG		9D7 Rødbrun		ARKITEKT
VINDSKIER		3D4 Oliven		BYGGMESTER
GERIKTER				BYGNINGSTYPE
VINDUER		4B2 Gulgrå		STILPREG
DØRER		9D7, 3D4		
HJØRNEBORD				


TEGNINGER (ARKIVHENVISNING)	Td.B. 3491/4-3
ELDRE FOTOGRAF.	Ja

ANDRE OPPLYSNINGER	UTGITT	DATO	REGISTR.	DATO 21.8.85
	RETTELSES- BLAD	NR	INNFØRT DEN	AV
		NR	INNFØRT DEN	AV
		NR	INNFØRT DEN	AV

NSB - REGISTRERING AV BYGNINGER

Bak/Had 0703.79

NAVN BYGNINGENS ART	TRONDHEIM STASJON Rørl.verkst., lager for murere og snekker	STASJONSNR. 1126	BYGN.NR. 17
BANESTREKNING	112 Støren - Trondheim	KILOMETER 552,45	
KOMMUNE.MATR.NR.	Trondheim	GARDSNR.	BRUKSNR.
ADRESSE	7000 Trondheim	DISTRIKT Trondheim	



TEGNINGEN VISER:

OPPRINNELIG BRUKSFORMAL	PRIMÆRT Verksted Spiserom Kontor Lager	SEKUNDÆRT	
NÅVÆRENDE BRUKSFORMAL	PRIMÆRT Verksted Spiserom Kontor Lager	SEKUNDÆRT	ANTALL LEILIGHETER: 0 ANTALL OVERNATTINGSROM: 0
FORHOLD TIL ANDRE HUS	Del av anlegg - frittstående		
FYSISK MILJØ- SAMMENHENG	Større tettsted (by), sentralt		

VERNEVERDI	<input type="checkbox"/>	PRIO- RITERT	BYGNINGEN PRIORITERES SPESIELT SOM BEVA- RINGSOBJEKT (EVT. INTERN NSB-FREDNING)	<input type="checkbox"/>	BYGNINGEN ER FREDET I MEDHOLD AV LOV OM KULTURMINNER
	<input type="checkbox"/>	HØY	ENDRINGER SKAL IKKE FORETAS FOR ARKITEKTKONTORET HAR GODKJENT PLANENE. DETTE GJELDER OGSÅ UTSKIFTING AV DØRER, VINDUER, KLEDNING, TAKTEKKING OSV.		
	<input type="checkbox"/>	MIDDELS			
	<input type="checkbox"/>	LAV	ENDRINGER KAN FORETAS UTEN GODKJENNING FRA ARKITEKTKONTORET. DET HENVISES TIL GENE- RELLE RÅD OG RETNINGSLINJER.		
	<input checked="" type="checkbox"/>	INGEN			

DIMENSJONER	HOVEDÅL M 18,5 x 5,4	BEBYGD AREAL M ² 100	ANTALL ETASJER 1	BRUTTO GOLVAREAL M ²
-------------	-------------------------	------------------------------------	---------------------	------------------------------------

BYGNINGSDEL	TYPE. KONSTRUKSJON	INSTALLASJON	MERKNAD
FUNDAMENT	Ringmur, betong	SKORSTEIN	STK. 0
KJELLER UNDERETASJE	Oppfylt, betong på kult	ELEKTRISITET	Innlagt
YTTERVEGG	Bindingsverk	OPPVARMING	PRIMÆRT: Elektrisk SEKUNDÆRT:
FASADEKLEDNING	1. Stående låvepanel 3. Bølgede asbest- 2. Stående lektepanel sementplater	VANN	Innlagt
TAKFORM	Saltak	BAD	
TAKTEKING	Papp	TOALETT	TYPE: ANTALL: 0

VINDUER	Opprinnelige	DEKOR INNSKRIPSJONER	
DØRER	Opprinnelige	INTERIØR	

BYGGGEÅR	ÅR	MERKNAD
TILBYGGING OMBYGGING FLYTTING	ÅR	ENDRING

VEDLIKEHOLDS- TILSTAND	TILSTAND:	I GOD STAND	BEGYNNENDE FORFALL	FRAMSKREDET FORFALL	RUIN	EVT. FORFALLSÅRSÅK
	ÅR:	1985	x			

FARGESKJEMA	OPPRINNELIG	NAVÆRENDE	FRAMTIDIG	BYGGHERRE
UTVENDIG VEGG		1F1 Mørk grå		NSB
VINDSKIER		1F1		ARKITEKT
GERIKTER				BYGGMESTER
VINDUER		4B2 Gulgrå		BYGNINGSTYPE
DØRER		1F1		STILPREG
HJØRNEBORD				


TEGNINGER (ARKIVHENVISNING)	Td.B. 5661/27-3
ELDRE FOTOGRAF	Ja

ANDRE OPPLYSNINGER	UTGITT	DATO	REGISTR.	DATO 21.8.85
	RETTELSES- BLAD	NR	INNFORT DEN	AV
		NR	INNFORT DEN	AV
	NR	INNFORT DEN	AV	

NSB · REGISTRERING AV BYGNINGER

Bak. Had 0703.79

NAV BYGNINGENS ART	TRONDHEIM STASJON Vognekspedisjon	STASJONSNR. 1126	BYGN. NR. 24
BANESTREKNING	112 Støren - Trondheim	KILOMETER	553,05
KOMMUNE, MATR. NR.	Trondheim	GÅRDSNR.	BRUKSNR.
ADRESSE	7000 Trondheim	DISTRIKT	Trondheim



TEGNINGEN VISER:

OPPRINNELIG BRUKSFORMAL	PRIMÆRT Vognekspedisjon - Lager - Kontorer	SEKUNDÆRT - Garderobes, dusj, WC - Verksted - Spiserom, kjøkken - Ladestasjon - Truckgarasje - Rom for katalyttovner
NAVÆRENDE BRUKSFORMAL	PRIMÆRT Vognekspedisjon - Som oppr. funksjon	SEKUNDÆRT ANTALL LEILIGHETER: 0 ANTALL OVERNATTINGSROM: 0
FORHOLD TIL ANDRE HUS	Del av anlegg - frittstående	
FYSISK MILJØ- SAMMENHENG	Større tettsted (by) - sentralt	

VERNEVERDI:	<input type="checkbox"/>	PRIORITERT	BYGNINGEN PRIORITERES SPESIELT SOM BEVARINGSOBJEKT (EVT. INTERN NSB-FREDNING)	<input type="checkbox"/>	BYGNINGEN ER FREDET I MEDHOLD AV LOV OM KULTURMINNER
	<input type="checkbox"/>	HOY	ENDRINGER SKAL IKKE FORETAS FOR ARKITEKTKONTORET HAR GODKJENT PLANENE. DETTE GJELDER OGSÅ UTSKIFTING AV DØRER, VINDUER, KLEDNING, TAKTEKKING OSV.		
	<input type="checkbox"/>	MIDDELS			
	<input checked="" type="checkbox"/>	LAV	ENDRINGER KAN FORETAS UTEN GODKJENNING FRA ARKITEKTKONTORET. DET HENVISES TIL GENERELLE RÅD OG RETNINGSLINJER.		
	<input type="checkbox"/>	INGEN			

DIMENSJONER	HOVEDMÅL M 25,3 x 16,6	BEBYGD AREAL M ² 984	ANTALL ETASJER 2	BRUTTO GOLVAREAL M ²
-------------	---------------------------	------------------------------------	---------------------	------------------------------------

BYGNINGSDEL	TYPE, KONSTRUKSJON	INSTALLASJON	MERKNAD
FUNDAMENT	Ringmur, betong	SKORSTEIN	STK. 0
KJELLER UNDERETASJE	1. Kjeller, betongdekke 2. Kryperom, betongdekke	ELEKTRISITET	Innlagt
YTTERVEGG	Betongmur	OPPVARMING	PRIMÆRT: Elektrisk SEKUNDÆRT:
FASADEKLEDNING	Puss	VANN	Innlagt
TAKFORM	Flatt	BAD	Dusj
TAKTEKING	Papp	TOALETT	TYPE: WC ANTALL: 5

VINDUER	Skiftet til nye aluminiums- vinduer i 2. etg. 1 vippevindu i 1. etg. Øvrige oppr.	DEKOR INNSKRIPSJONER	
DØRER	7 opprinnelige godsporter be- vart. Øvr. dører skiftet eller nye.	INTERIØR	

BYGGÅR	ÅR 1935	MERKNAD
TILBYGGING OMBYGGING FLYTTING	ÅR	ENDRING Ominnredet 1977, 2. etg.

VEDLIKEHOLDS- TILSTAND	TILSTAND:	I GOD STAND	BEGYNNENDE FORFALL	FRAMSKREDET FORFALL	RUIN	EVT. FORFALLSÅRSÅK
	ÅR:					
	1985	x				Rives ca. 4-5 m mot vest for nybygg til- hørende Friogrill.

FARGESKJEMA	OPPRINNELIG	NAVÆRENDE	FRAMTIDIG	BYGGHERRE NSB
UTVENDIG VEGG		1E5 Oliven, 4B4	Grågul	ARKITEKT Endring v/ark. MNAL Lien og Risan
VINDSKIER				BYGGMESTER
GERIKTER				BYGNINGSTYPE
VINDUER		2D3 Oliven, Ingen (alum.), klarl.		STILPREG
DØRER		2D3 Oliven, klar lakk		
HJORNEBORD				



TEGNINGER (ARKIVHENVISNING)	Ed.B. 5848/7-1, 5845/5-1
ELDRE FOTOGRAF.	Ja

ANDRE OPPLYSNINGER	Lager m.m. i 1. etg.: Lengde = 47 m, Bredde = 12 m Linjegods leier ca. 240 kvm. i 1. etg. mot øst.	UTGITT	DATO	REGISTR.	DATO 21.8.85
		RETTELSESB- BLAD	NR	INNFORT DEN	AV
			NR	INNFORT DEN	AV

NSB - REGISTRERING AV BYGNINGER

Bak. Had 070379

NAV BYGNINGENS ART	TRONDHEIM STASJON Manøvreringstårn for Nidelv Bru	STASJONSNR. 1126	BYGN.NR. 28
BANESTREKNING	120 Trondheim - Hell	KILOMETER 553,38	
KOMMUNE.MATR.NR.	Trondheim	GÅRDSNR.	BRUKSNR.
ADRESSE	7000 Trondheim	DISTRIKT Trondheim	



TEGNING

TEGNINGEN VISER:

OPPRINNELIG BRUKSFORMÅL	PRIMÆRT Manøvreringstårn for Nidelv Bru.	SEKUNDÆRT	
NAVÆRENDE BRUKSFORMÅL	PRIMÆRT Manøvreringstårn for Nidelv Bru.	SEKUNDÆRT	ANTALL LEILIGHETER: 0 ANTALL OVERNATTINGSROM: 0
FORHOLD TIL ANDRE HUS	Del av anlegg - s.bygd. Sammenbygd med Nidelv Bru.		
FYSISK MILJØ- SAMMENHENG	Større tettsted (by), sentralt		

VERNEVERDI	<input type="checkbox"/>	PRIORITERT	BYGNINGEN PRIORITERES SPESIelt SOM BEVARINGSOBJEKT (EVT. INTERN NSB-FREDNING)	<input type="checkbox"/>	BYGNINGEN ER FREDET I MEDHOLD AV LOV OM KULTURMINNER
	<input type="checkbox"/>	HØY	ENDRINGER SKAL IKKE FORETAS FOR ARKITEKTKONTORET HAR GODKJENT PLANENE. DETTE GJELDER OGSÅ UTSKIFTING AV DØRER, VINDUER, KLEDNING, TAKTEKKING OSV.		
	<input type="checkbox"/>	MIDDELS			
	<input checked="" type="checkbox"/>	LAV	ENDRINGER KAN FORETAS UTEN GODKJENNING FRA ARKITEKTKONTORET. DET HENVISES TIL GENERELLE RÅD OG RETNINGSLINJER.		
	<input type="checkbox"/>	INGEN			

DIMENSJONER	HOVED*145 M 5,5 x 4	BEBYGD AREAL M ² 22	ANTALL ETASJER 4	BRUTTO GOLVAREAL M ²
-------------	------------------------	-----------------------------------	---------------------	------------------------------------

BYGNINGSDEL	TYPE.KONSTRUKSJON	INSTALLASJON	MERKNAD
FUNDAMENT	Manøvreringstårnet er bygd sammen med Nidely Bru, støpt i betong.	SKORSTEIN	STK.
KJELLER UNDERETASJE		ELEKTRISITET	Innlagt
YTTERVEGG	Betongvegger	OPPVARMING	PRIMÆRT: Elektrisk SEKUNDÆRT:
FASADEKLEDNING		VANN	Innlagt
TAKFORM	Ingen	BAD	Dusj
TAKTEKKING	Flatt	TOALET	TYPE: WC ANTALL: 1
	Papp		

VINDUER	Opprinnelig (Aluminiumsvinduer)	DEKOR INNSKRIPSJONER
DØRER	Opprinnelig	INTERIØR

BYGGEÅR	ÅR	MERKNAD
TILBYGGING OMBYGGING FLYTTING	ÅR	ENDRING

VEDLIKEHOLDS- TILSTAND	TILSTAND ÅR:	I GOD STAND	BEGYNNENDE FORFALL	FRAMSKREDET FORFALL	RUIN	EVT. FORFALLSÅRSÅK
	1985	x				

FARGESKJEMA	OPPRINNELIG	NAVÆRENDE	FRAMTIDIG	BYGGERE NSB
UTVENDIG VEGG		Ingen (betong)		ARKITEKT
VINDSKIER				BYGGMESTER
GERIKTER				BYGNINGSTYPE
VINDUER		Ingen (Aluminiumsv.)		STILPREG
DØRER		3D3 Oliven		
HJØRNEBORD				

TEGNINGER (ARKIVHENVISNING)	NSB Trondheim distrikt, B.avd. tegningsarkiv
ELDRE FOTOGRAF.	Ja

ANDRE OPPLYSNINGER	UTGITT	DATO	REGISTR.	DATO 21.8.85
	RETTELSES- BLAD	NR	INNFØRT DEN	AV
		NR	INNFØRT DEN	AV
	NR	INNFØRT DEN	AV	

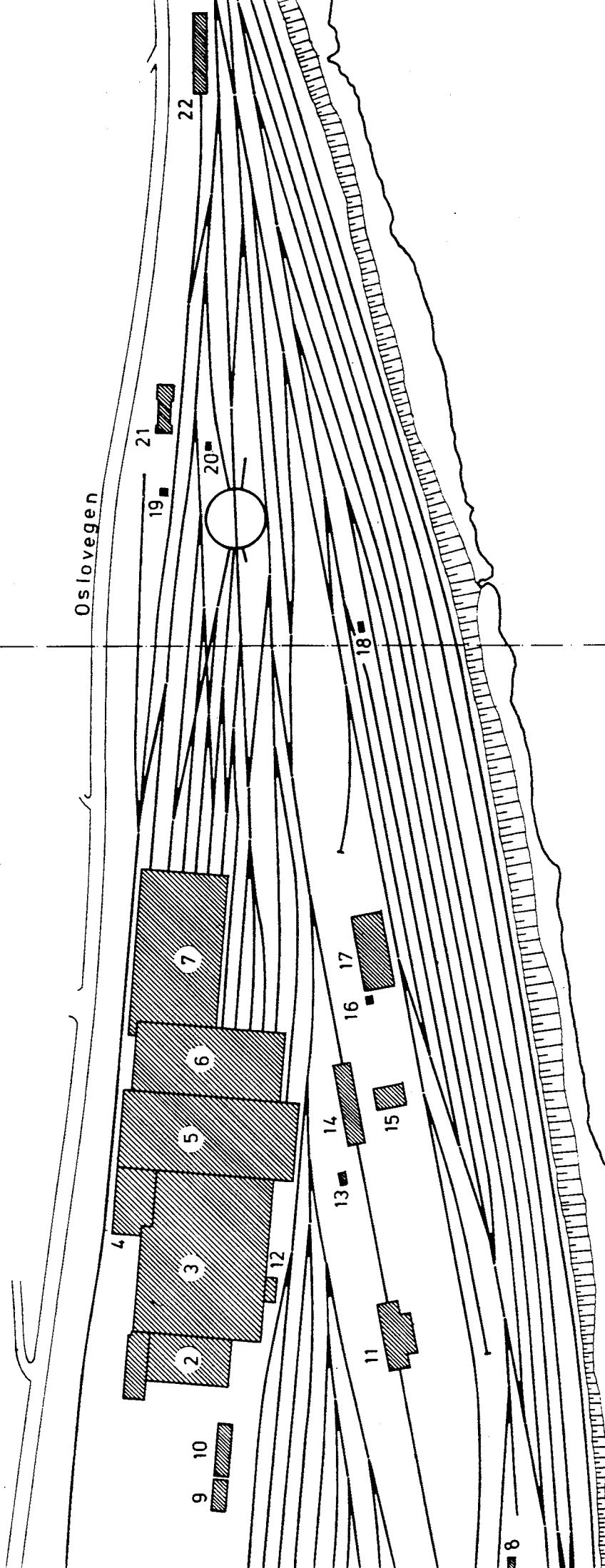

NSB - REGISTRERING AV BYGNINGER

UTGITT:
REVIDERT:

STASJONSNR (1126)		STASJON/STREKKE/ANLEGG MARIENBORG JERNBANEOMRÅDE, TRONDHEIM		BANE/BILRUTE DOVREBANEN		DISTRIKT TRONDHEIM						
BYGN NR	KILOMETER	BYGNINGSTYPE	ADRESSE	MATRIKEL GNR BNR	BEBYGD AREAL	ETG	BRUTTO GOLVFLATE	HØVED- MATERIALE	BYGGEAR	TEGNINGER ARKIVNR	MERKNAD	EGET SKJEMA
1	550,21	Kontor	Osloveien, 7000 Trondheim		198	2		Teglmur	1943	TdB. 4286/0-11 TdB. 4287/0-11 TdB. 4288/0-11 TdB. 5402/3003		X
2	550,22	Verksted for svak- og sterkstrøm	"		550	1		Teglmur		TdB. 5402/3003		X
3	550,26	Lokomotivstall 1 ("Dampstallen")	"		2700	1,2		Teglmur	1918	M. avd. B. 612 M. avd. B. 613 TdB. 5402/3003		X
4	550,29	Reparasjonsverksted	"		380	1,2		Teglmur	1918	TdB. 5402/3003		X
5	550,31	Travers	"		1880	1		Teglmur	1942	TdB. 5402/3003		X
6	550,34	Lokomotivstall 2 ("Motorvognstallen")	"		1440	1,2		Teglmur	1942	TdB. 5402/3003		X
7	550,38	Motorvognstall m/velferdsrom	"			1,2		Betong	1952	Ak 10261 TdB. 5402/3003		X
8	550,12	GTL-bu	"		10	1		Tre				
9	550,16	Velferdsbrakke	"		76	1		Tre	1946	TdB. 5670/41-1		X
10	550,18	Garasjer (carports)	"		120	1		Tre				
11	550,22	Vaskehall for vogner	"		260	1,2		Stål	1985	Trondh. distr.		X
12	550,25	Transformatorkiosk	"		37	1		Mur				
13	550,28	Bu for toalett-tømming	"		10	1		Stål				

forts.

BYGN NR	KILOMETER	BYGNINGSTYPE	ADRESSE	MATRIKEL GNR/BNR	BEBYGD AREAL	ETG	BRUTTO GOLVFLATE	HØVED- MATERIALE	BYGGEÅR	TEGNINGER ARKIVNR.	MERKNAD	EGET SKJEMA
14	550,30	Remisse for visite- ring og toalett- tømming	Osloveien, 7000 Trondheim		135	1		Stål				
15	550,31	Undervisningsbrakker	"		90	1		Tre				
16	550,35	Lagerbu for gassbeholdere	"		7	1		Tre				
17	550,37	Redskapsskur, smie, verksted (B.avd.)	"		322	1		Tre	1953		Skal rives	
18	550,48	Bu for vognvekt	"		8	1		Tre				
19	550,55	Pumpehus for oljetanker	"		6	1		Tregmur		TAB. 3930/46-2		
20	550,56	Skur for oljepåfylling	"		4	1		Tre				
21	550,58	Sand- og vanntårn	"		98	2		Tregmur	1918	M.avd. Bx. 1358		X
22	550,70	Remisse for utrykningstog	"		155	1		Tre	1926	TAB. 5648/28-2	Tidl. skur for kranvogn	
23	550,74	Stillverk	"		30	2		Tre/ mur	1926	Ak 4054 TAB. 5162/69-4		X
24	550,89	Reléhus	"		20	1		Tre				




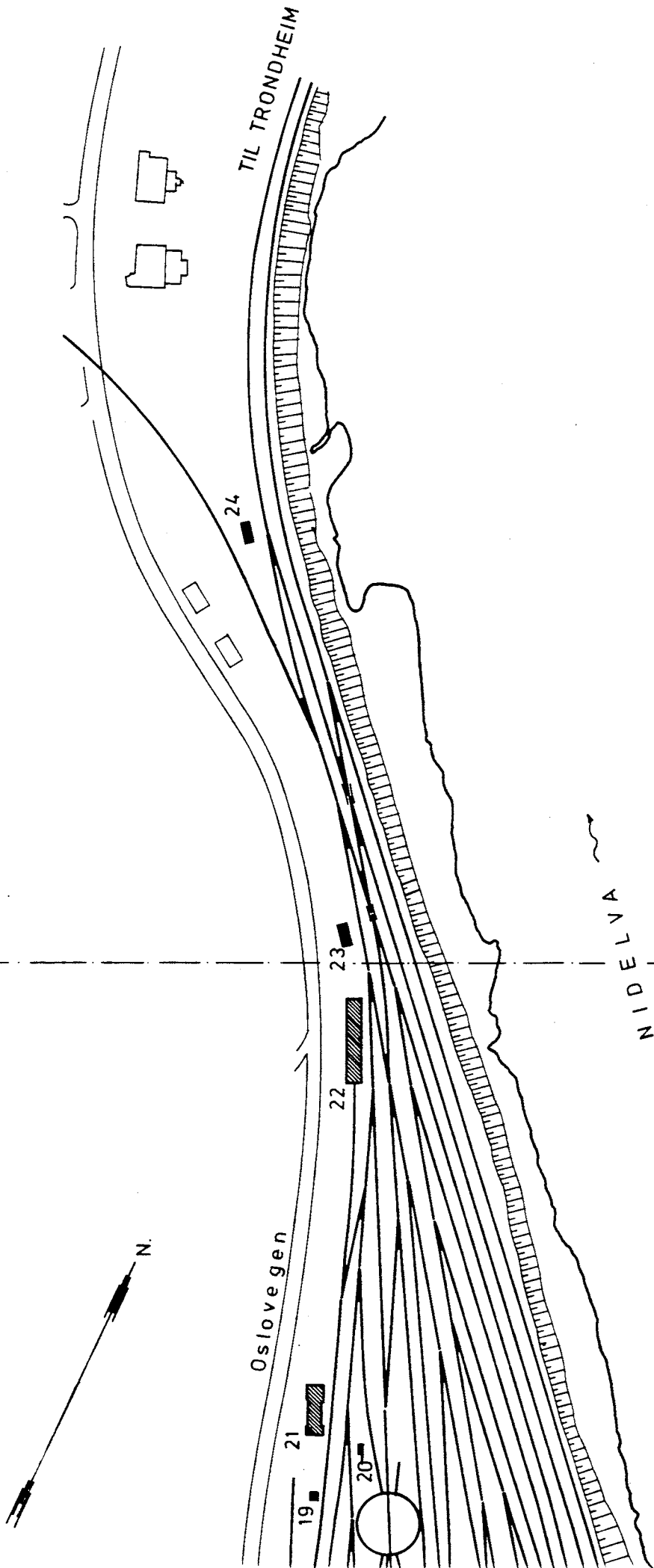
Oslovegen

NIDELVA

BLAD 1

SITUASJONS- KART OVER:	M. BORG JERNBANEOMI
BANE- STREKNING:	112 STØREN TRH.
MÅLSTOKK:	1:2000 Dato: 8.10.85
UTRITT AV LINJEKART NR.:	TAB. 4335/014
BUSHOLDEPLASS I DIREKTE TILKNYTNING TIL STASJONEN?	JA <input type="radio"/> NEI <input type="radio"/>
ØRSJERHOLDEPLASS I DIREKTE TILKNYTNING TIL STASJONEN?	JA <input type="radio"/> NEI <input type="radio"/>





SITUASJONS-
KART OVER: M. BORG JERNBANEOMR


BANE-
STREKKE: 112 STØREN TRH.

MÅLSTOKK: 2000 Dato: 8.10.85

UTMITT AV
LINJEKART NO.: TAB. 4335/014

BUSHOLDEPLASS I DIREKTE	JA	<input type="radio"/>	NEI	<input type="radio"/>
TILKNYTNING TIL STASJONEN?	JA	<input type="radio"/>	NEI	<input type="radio"/>
DRØMMEHOLDEPLASS I DIREKTE	JA	<input type="radio"/>	NEI	<input type="radio"/>
TILKNYTNING TIL STASJONEN?	JA	<input type="radio"/>	NEI	<input type="radio"/>

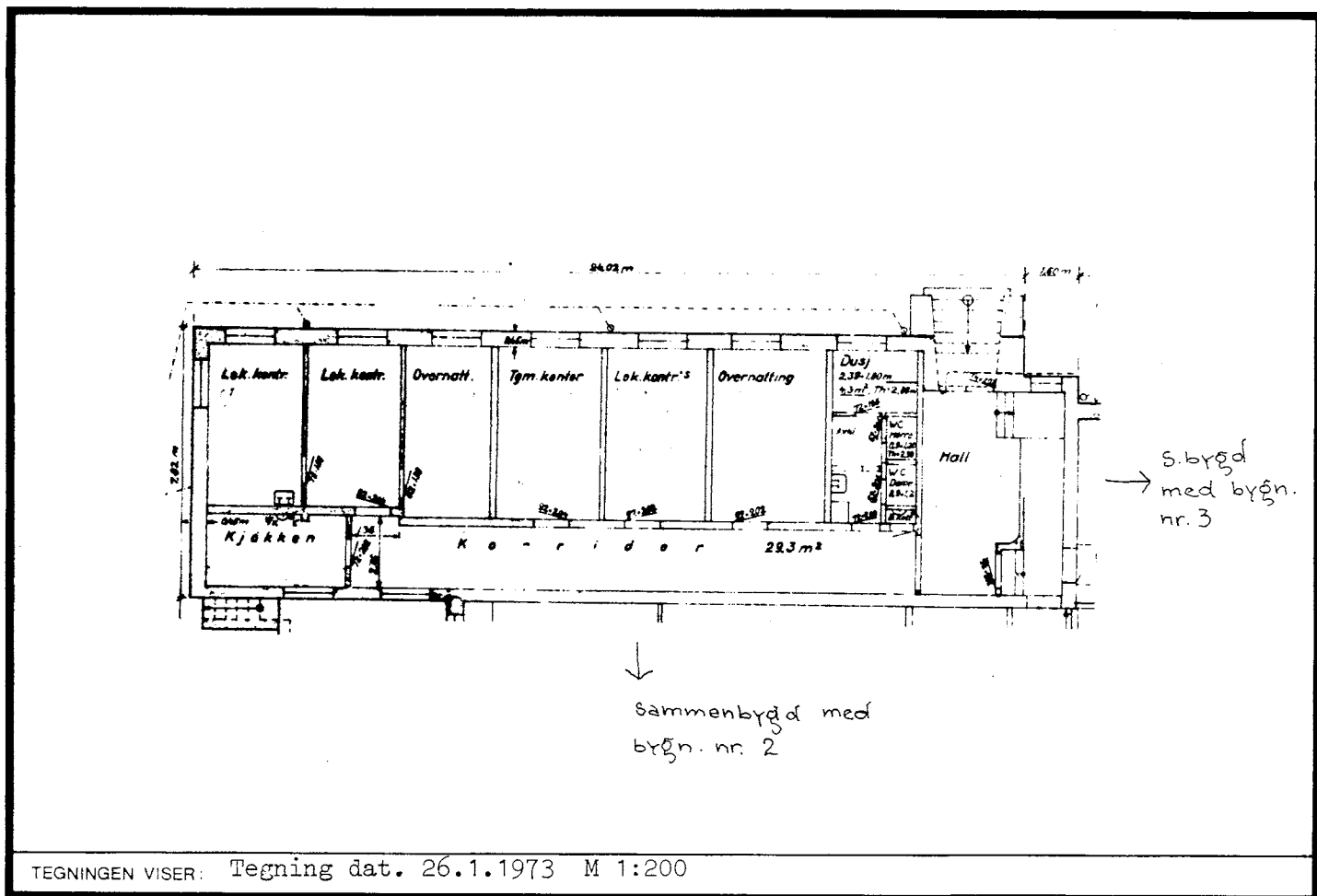
BLAD 2



NSB · REGISTRERING AV BYGNINGER

Bak Had 0703.79

NAVN BYGNINGENS ART	MARIENBERG JERNBANEOMRÅDE Kontor	STASJONSNR. 1126	BYGN.NR. 1
BANESTREKNING	112 Støren - Trondheim	KILOMETER 550,21	
KOMMUNE, MATR.NR.	Trondheim	GÅRDSNR.	BRUKSNR.
ADRESSE	Osloveien, 7000 Trondheim	DISTRIKT Trondheim	



OPPRINNELIG BRUKSFORMÅL	PRIMÆRT Kontorer Garderobes Bad	SEKUNDÆRT Toaletter Kjøkken	
NAVÆRENDE BRUKSFORMÅL	PRIMÆRT Kontorer Garderobes Bad	SEKUNDÆRT Toaletter Kjøkken	ANTALL LEILIGHETER: 0
			ANTALL OVERNATTINGSROM: 0
FORHOLD TIL ANDRE HUS	Del av anlegg - frittstående		
FYSISK MILJØ- SAMMENHENG	Større tettsted (by)		

VERNEVERDI	<input type="checkbox"/> PRIORITERT	BYGNINGEN PRIORITERES SPESIELT SOM BEVARINGSOBJEKT (EVT. INTERN NSB-FREDNING)	<input type="checkbox"/> BYGNINGEN ER FREDET I MEDHOLD AV LOV OM KULTURMINNER
	<input type="checkbox"/> HOY	ENDRINGER SKAL IKKE FORETAS FOR ARKITEKTKONTORET HAR GODKJENT PLANENE. DETTE GJELDER OGSÅ UTSKIFTING AV DØRER, VINDUER, KLEDNING, TAKTEKKING OSV.	
	<input checked="" type="checkbox"/> MIDDLES		
	<input type="checkbox"/> LAV	ENDRINGER KAN FORETAS UTEN GODKJENNING FRA ARKITEKTKONTORET. DET HENVISES TIL GENERELLE RÅD OG RETNINGSLINJER.	
<input type="checkbox"/> INGEN			

DIMENSJONER	HOVEDMÅL M 25,4 x 7,8	BEBYGD AREAL M ² 198	ANTALL ETASJER 2	BRUTTO GOLVAREAL M ²
-------------	--------------------------	------------------------------------	---------------------	------------------------------------

BYGNINGSDEL	TYPE, KONSTRUKSJON	INSTALLASJON	MERKNAD
FUNDAMENT	Ringmur, betong	SKORSTEIN	STK
KJELLER UNDERETASJE	Kjeller, betongdekke	ELEKTRISITET	Innlagt
		OPPVARMING	PRIMERT: Olje (sentral- fyr) SEKUNDÆRT:
YTTERVEGG	Tegl-mur	VANN	Innlagt
FASADEKLEDNING	Puss	BAD	Innlagt
TAKFORM	Valmtak	TOALETT	TYPE: WC
TAKTEKING	Bølgede asbestsementplater		ANTALL: 6

VINDUER	Opprinnelige (krysspost)	DEKOR INNSKRIPSJONER	
DØRER	Opprinnelig (dobbeltdør, plate- kledt m/glassfelt)	INTERIØR	

BYGGÅR	ÅR 1943	MERKNAD
	ÅR	ENDRING
TILBYGGING OMBYGGING FLYTTING		

VEDLIKEHOLDS- TILSTAND	TILSTAND: ÅR:	I GOD STAND	BEGYNNENDE FORFALL	FRAMSKREDET FORFALL	RUIN	EVT. FORFALLSÅRSÅK
	1985	x				

FARGESKJEMA	OPPRINNELIG	NAVÆRENDE	FRAMTIDIG	BYGGHERRER NSB
UTVENDIG VEGG		Grå, umalt puss		ARKITEKT
VINDSKIER				BYGGMESTER
GERIKTER				BYGNINGSTYPE
VINDUER		3E4 Oliven		STILPREG
DØRER		27B4 Grågrønn		
HJØRNEBORD				

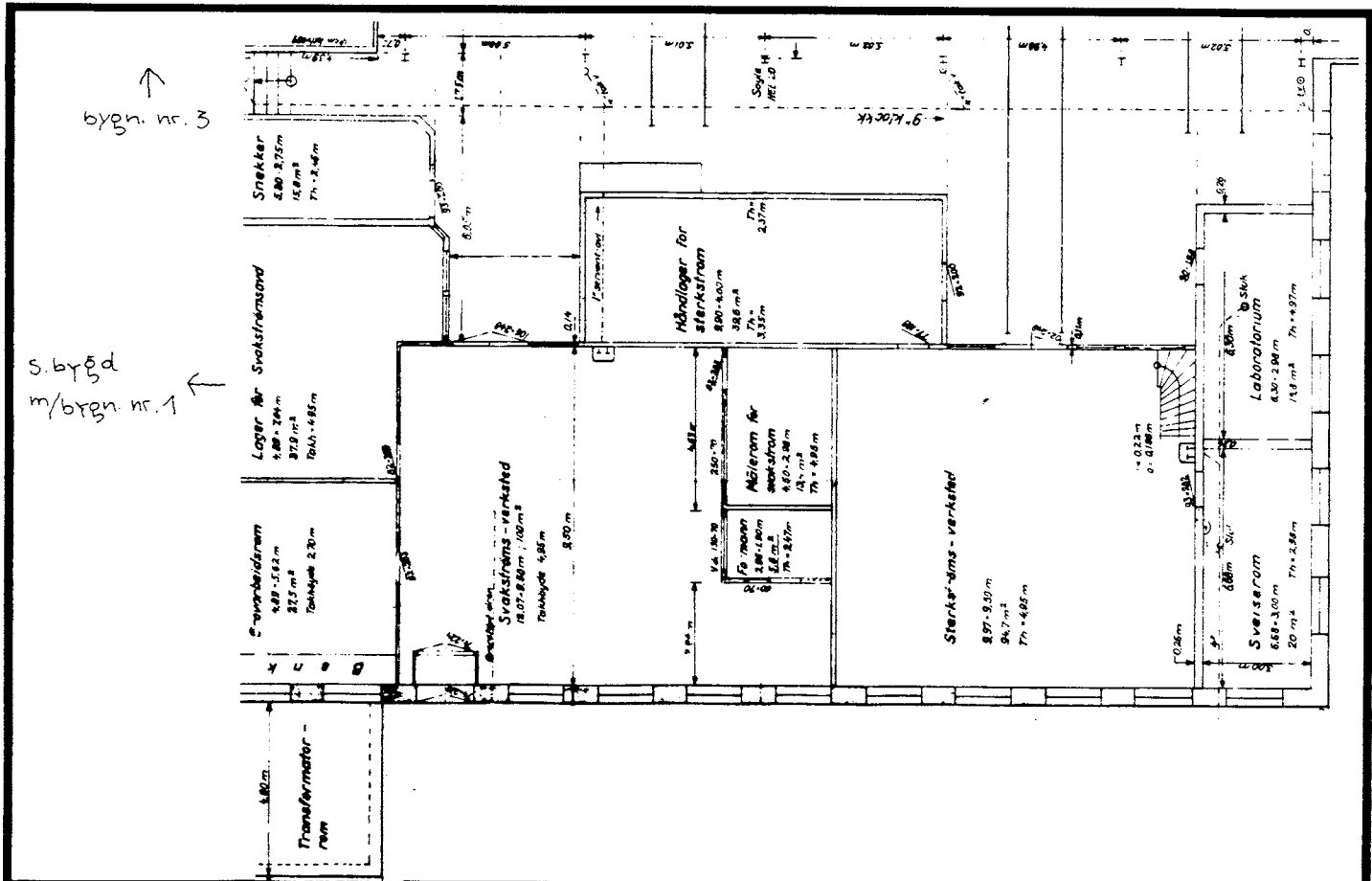
TEGNINGER (ARKIVHENVISNING)	Td.B. 4286/0-11, 4287/0-11, 4287/0-11, Td.B. 5402/3003
ELDRE FOTOGRAF	Ja

ANDRE OPPLYSNINGER	UTGITT	DATO	REGISTR.	DATO 8.10.85
	RETTELSES- BLAD	NR	INNFORT DEN	AV
		NR	INNFORT DEN	AV
		NR	INNFORT DEN	AV

NSB · REGISTRERING AV BYGNINGER

Bak. Had 0703.79

NAVN BYGNINGENS ART	MARIENBERG JERNBANEOMRÅDE Verksted for svak- og sterkstrøm	STASJONSNR. (1126)	BYGN.NR. 2
BANESTREKNING	112 Støren - Trondheim	KILOMETER 550,22	
KOMMUNE.MATR.NR.	Trondheim	GÅRDSNR.	BRUKSNR.
ADRESSE	Osloveien, 7000 Trondheim	DISTRIKT Trondheim	



TEGNINGEN VISER: Tegning dat. 26.1.1973 M 1:200

OPPRINNELIG BRUKSFORMAL	PRIMÆRT Verksted	SEKUNDÆRT	
NAVÆRENDE BRUKSFORMAL	PRIMÆRT Sv.strømsv. og -lager St.strømsv. og -lager	SEKUNDÆRT Laboratorium Snekkerbu	ANTALL LEILIGHETER: 0
			ANTALL OVERNATTINGSROM: 0
FORHOLD TIL ANDRE HUS	Del av anlegg - s.bygd		
FYSISK MILJØ-SAMMENHENG	Større tettsted (by)		

VERNEVERDI	<input type="checkbox"/> PRIORITERT	BYGNINGEN PRIORITERES SPESIELT SOM BEVARINGSOBJEKT (EVT. INTERN NSB-FREDNING)	<input type="checkbox"/> BYGNINGEN ER FREDET I MEDHOLD AV LOV OM KULTURMINNER
	<input type="checkbox"/> HOY	ENDRINGER SKAL IKKE FORETAS FOR ARKITEKTKONTORET HAR GODKJENT PLANENE. DETTE GJELDER OGSÅ UTSKIFTING AV DØRER, VINDUER, KLEDNING, TAKTEKKING OSV.	
	<input checked="" type="checkbox"/> MIDDELS		
	<input type="checkbox"/> LAV	ENDRINGER KAN FORETAS UTEN GODKJENNING FRA ARKITEKTKONTORET. DET HENVISES TIL GENERELLE RÅD OG RETNINGSLINJER.	
	<input type="checkbox"/> INGEN		

DIMENSJONER	HOVEDTAL M 30,9 x 17,8	BEBYGD AREAL M ² 550	ANTALL ETASJER 1	BRUTTO GOLVAREAL M ²
-------------	---------------------------	------------------------------------	---------------------	------------------------------------

BYGNINGSDEL	TYPE, KONSTRUKSJON	INSTALLASJON	MERKNAD
FUNDAMENT	Ringmur	SKORSTEIN	STK. 0
KJELLER UNDERETASJE	Oppfylt, betong på kult	ELEKTRISITET	Innlagt
YTTERVEGG	Tegl-mur	OPPVARMING	PRIMÆRT: Olje (sentral- SEKUNDÆRT: fyr)
FASADEKLEDNING	Puss	VANN	Innlagt
TAKFORM	Saltak	BAD	
TAKTEKKING	1. Papp 2. Oppbygd med takvinduer	TOALETT	TYPE: ANTALL: 0

VINDUER	Nye aluminiumsvinduer, .elok- serte.	DEKOR INNSKRIPSJONER	
DØRER	Ny, panelt dør mot sør. Opprinnelig dør mot øst.	INTERIØR	

BYGGÅR	ÅR	MERKNAD
TILBYGGING OMBYGGING FLYTTING	ÅR	ENDRING

VEDLIKEHOLDS- TILSTAND	TILSTAND:	I GOD STAND	BEGYNNENDE FORFALL	FRAMSKREDET FORFALL	RUIN	EVT. FORFALLSÅRSÅK
	ÅR:					
	1985	x				

FARGESKJEMA	OPPRINNELIG	NAVERENDE	FRAMTIDIG	BYGGHØRRE NSB
UTVENDIG VEGG		Grå, umalt puss		ARKITEKT
VINDSKIER				BYGGMESTER
GERIKTER				BYGNINGSTYPE
VINDUER		7F8 Mørk brun		STILPREG
DØRER		6D5 lys brun, 28C4 Grågrønn		
HJØRNEBORD				

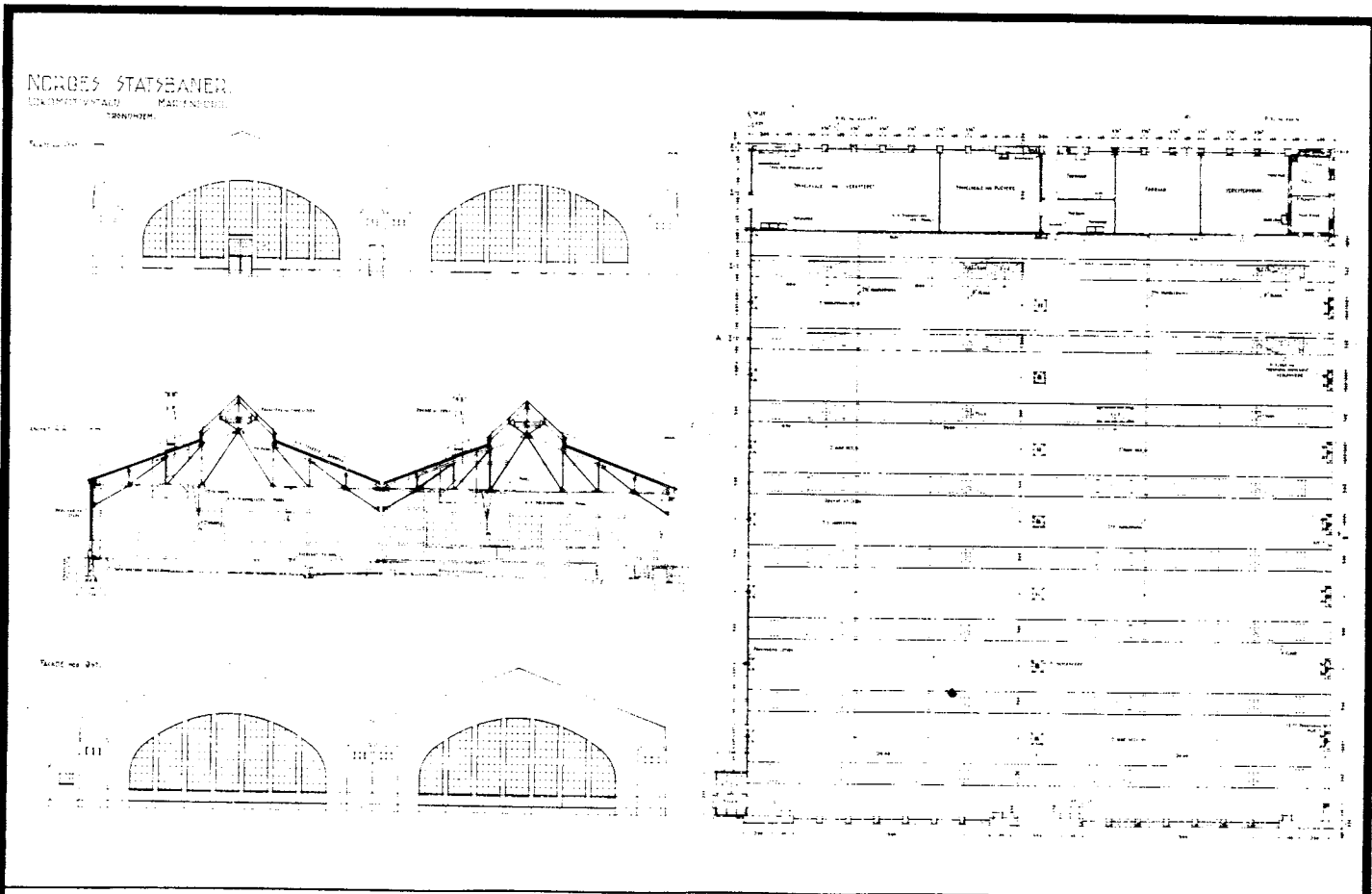
TEGNINGER (ARKIVHENVISNING)	Td.B. 5402/3003
ELDRE FOTOGRAF.	Ja

ANDRE OPPLYSNINGER	UTGITT	DATO	REGISTR.	DATO 8.10.85
	RETTELSES- BLAD	NR	INNFORT DEN	AV
		NR	INNFORT DEN	AV
		NR	INNFORT DEN	AV

NSB - REGISTRERING AV BYGNINGER

Bak. Had 0703.7

NAVN BYGNINGENS ART	MARIENBORG JERNBANEOMRÅDE Lokomotivstall 1 ("Dampstallen")	STASJONSNR. (1126)	BYGN.NR. 3
BANESTREKNING	112 Støren - Trondheim	KILOMETER	550,26
KOMMUNE, MATR.NR.	Trondheim	GÅRDSNR.	BRUKSNR.
ADRESSE	Osloveien, 7000 Trondheim	DISTRIKT	Trondheim



TEGNINGEN VISER: Orig.tegn. (før båbygning) Dat. 1913, rev. 6.9.1917 M 1:500

OPPRINNELIG BRUKSFØRMÅL	PRIMÆRT Lokomotivstall Kontor Lager	SEKUNDÆRT Verksted Spiserom	
NAVÆRENDE BRUKSFØRMÅL	PRIMÆRT Lokomotivstall Lager Redskapsrom	SEKUNDÆRT Elektr.verksted Underv.rom Fyrrom	Trimrom Hvilerom Overn.rom
FORHOLD TIL ANDRE HUS	Del av anlegg - s.bygd		
FYSISK MILJØ- SAMMENHENG	Større tettsted (by)		
			ANTALL LEILIGHETER: 0
			ANTALL OVERNATTINGSROM: 1

VERNEVERDI	<input type="checkbox"/>	PRIORITERT	BYGNINGEN PRIORITERES SPESIELT SOM BEVARINGSOBJEKT (EVT. INTERN NSB-FREDNING)	<input type="checkbox"/>	BYGNINGEN ER FREDET I MEDHOLD AV LOV OM KULTURMINNER
	<input checked="" type="checkbox"/>	HØY	ENDRINGER SKAL IKKE FORETAS FOR ARKITEKTKONTORET HAR GODKJENT PLANENE. DETTE GJELDER OGSÅ UTSKIFTING AV DØRER, VINDUER, KLEDNING, TAKTEKKING OSV.		
	<input type="checkbox"/>	MIDDELS			
	<input type="checkbox"/>	LAV	ENDRINGER KAN FORETAS UTEN GODKJENNING FRA ARKITEKTKONTORET. DET HENVISES TIL GENERELLE RÅD OG RETNINGSLINJER.		
	<input type="checkbox"/>	INGEN			

DIMENSJONER	HOVEDÅL M 46,8 x 60	BEBYGD AREAL M ² 2700	ANTALL ETASJER 1,2	BRUTTO GOLVAREAL M ²
-------------	------------------------	-------------------------------------	-----------------------	------------------------------------

BYGNINGSDEL	TYPE, KONSTRUKSJON	INSTALLASJON	MERKNAD
FUNDAMENT	Ringmur, betong	SKORSTEIN	STK. 1
KJELLER UNDERETASJE	Oppfylt, betong på kult	ELEKTRISITET	Innlagt
		OPPVARMING	PRIMÆRT: Olje (Sentral- fyr) SEKUNDÆRT:
YTTERVEGG	Teglmur	VANN	Innlagt
FASADEKLEDNING	Puss	BAD	
TAKFORM	Saltak, tre akser	TOALETT	TYPE:
TAKTEKKING	1. Profilerte stålplater 2. Glassfiberpl.		ANTALL: 0

VINDUER	Nye elokserte alum.v. i én akse mot vest. Øvrige opprinnelige.	DEKOR INNSKRIPSJONER	
DØRER	Opprinnelig	INTERIØR	

BYGGEÅR	ÅR 1918	MERKNAD
TILBYGGING OMBYGGING FLYTTING	ÅR	ENDRING Påbygd 20,02 m i bredden mot nord. Diverse ominnredninger i del mot vest. Nyinnredet hvile- og overnattingsrom (1984). Bygd fyrrom i hjørne mot sør-øst.

VEDLIKEHOLDS- TILSTAND	TILSTAND:	1 GOD STAND	BEGYNNENDE FORFALL	FRAMSKREDET FORFALL	RUIN	EVT. FORFALLSÅRSÅK
	ÅR:					
	1985	x				

FARGESKJEMA	OPPRINNELIG	NAVÆRENDE	FRAMTIDIG	BYGGHERRE NSB
UTVENDIG VEGG		Grå, umalt puss		ARKITEKT P. Thane
VINDSKIER				BYGGMESTER
GERIKTER				BYGNINGSTYPE
VINDUER		1. Stålr. 2. Eloks. alum.rammer		STILPREG
DØRER		4D3	7F8	
HJØRNEBORD				

TEGNINGER (ARKIVHENVISNING)	M.avd. B. 612 og B. 613 (orig.tegn) Td.B.5402/3003
ELDRE FOTOGRAF.	Ja

ANDRE OPPLYSNINGER	Ny taktekkning ca. 1978. Oppr. takstoler av stålprofiler. De fleste arb.gravene er igjenstøpt. To etasjer i del mot vest (kontorer m.m.)	UTGITT	DATO	REGISTR.	DATO 8.10.85
		RETTELSES- BLAD	NR	INNFØRT DEN	AV
			NR	INNFØRT DEN	AV
			NR	INNFØRT DEN	AV

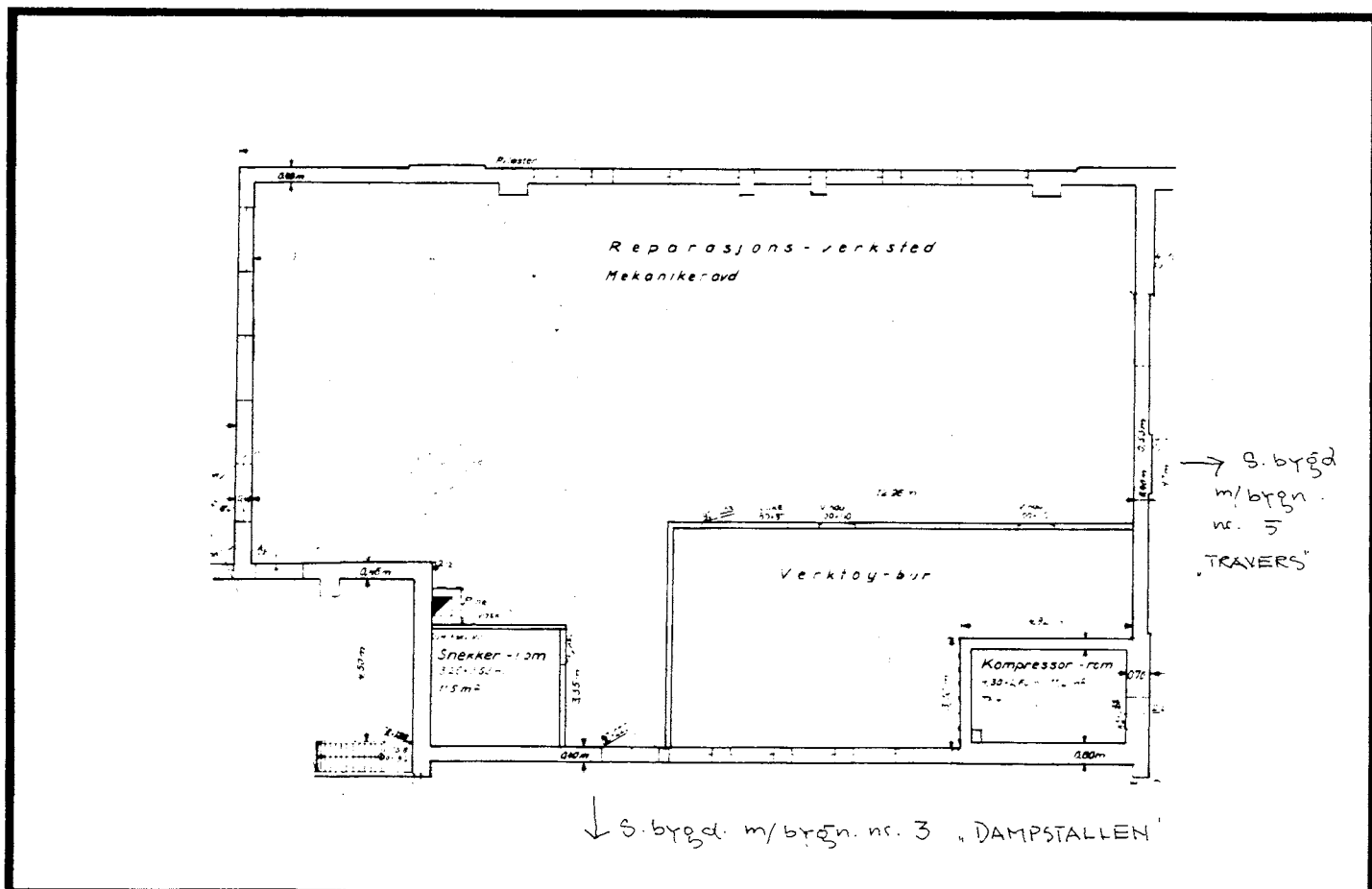
NSB - REGISTRERING AV BYGNINGER

Bak. Had 0703.79

NAVN BYGNINGENS ART	MARIENBERG JERNBANEOMRÅDE Reparasjonsverksted	STASJONSNR. (1126)	BYGN. NR. 4
BANESTREKNING	112 Støren - Trondheim	KILOMETER	550,29
KOMMUNE, MATR. NR.	Trondheim	GÅRDSNR.	BRUKSNR.
ADRESSE	Osloveien, 7000 Trondheim	DISTRIKT	Trondheim



FOTO



TEGNINGEN VISER: Tegning dat. 26.1.1973 M 1:200

OPPRINNELIG BRUKSFORMÅL	PRIMÆRT Verksted	SEKUNDÆRT	
NAVÆRENDE BRUKSFORMÅL	PRIMÆRT Reparasjonsverksted Verktøybur Snekkerrom	SEKUNDÆRT Kompressorrom	ANTALL LEILIGHETER: 0
			ANTALL OVERNATTINGSROM: 0
FORHOLD TIL ANDRE HUS	Del av anlegg - s.bygd		
FYSISK MILJØ- SAMMENHENG	Større tettsted (by)		

VERNEVERDI	<input type="checkbox"/>	PRIORITERT	BYGNINGEN PRIORITERES SPESIELT SOM BEVARINGSOBJEKT (EVT. INTERN NSB-FREDNING)	<input type="checkbox"/>	BYGNINGEN ER FREDET I MEDHOLD AV LOV OM KULTURMINNER
	<input type="checkbox"/>	HOY	ENDRINGER SKAL IKKE FORETAS FOR ARKITEKTKONTORET HAR GODKJENT PLANENE. DETTE GJELDER OGSÅ UTSKIFTING AV DØRER, VINDUER, KLEDNING, TAKTEKKING OSV.		
	<input checked="" type="checkbox"/>	MIDDELS			
	<input type="checkbox"/>	LAV	ENDRINGER KAN FORETAS UTEN GODKJENNING FRA ARKITEKTKONTORET. DET HENVISES TIL GENERELLE RÅD OG RETNINGSLINJER.		
	<input type="checkbox"/>	INGEN			

DIMENSJONER	HOVEDMÅL M 16,2 x 25,4	BEBYGD AREAL M ² 380	ANTALL ETASJER 1,2	BRUTTO GOLVAREAL M ²
-------------	---------------------------	------------------------------------	-----------------------	------------------------------------

BYGNINGSDEL	TYPE, KONSTRUKSJON	INSTALLASJON	MERKNAD
FUNDAMENT	Ringmur, betong	SKORSTEIN	STK. 0
KJELLER UNDERETASJE	Oppfylt, betong på kult	ELEKTRISITET	Innlagt
YTTERVEGG	Teglmur	OPPVARMING	PRIMÆRT: Olje (sentral- SEKUNDÆRT: fyr)
FASADEKLEDNING	Puss	VANN	Innlagt
TAKFORM	Saltak	BAD	
TAKTEKKING	Profilerte stålplater	TOALETT	TYPE: ANTALL: 0

VINDUER	Opprinnelige	DEKOR INNSKRIPSJONER	
DØRER		INTERIØR	

BYGGÅR	ÅR	MERKNAD
	1942	(?)
TILBYGGING OMBYGGING FLYTTING	ÅR	ENDRING

VEDLIKEHOLDS- TILSTAND	TILSTAND: ÅR:	GOD STAND	BEGYNNENDE FORFALL	FRAMSKREDET FORFALL	RUIJN	EVT. FORFALLSÅRSÅK
	1985	x				

FARGESKJEMA	OPPRINNELIG	NAVÆRENDE	FRAMTIDIG	BYGGHERRE NSB
UTVENDIG VEGG		Grå, umalt puss		ARKITEKT P. Thane (?)
VINDSKIER				BYGGMESTER
GERIKTER				BYGNINGSTYPE
VINDUER		3E4 Oliven, stålr., 1D4 Grågrønn		STILPREG
DØRER				
HJØRNEBORD				

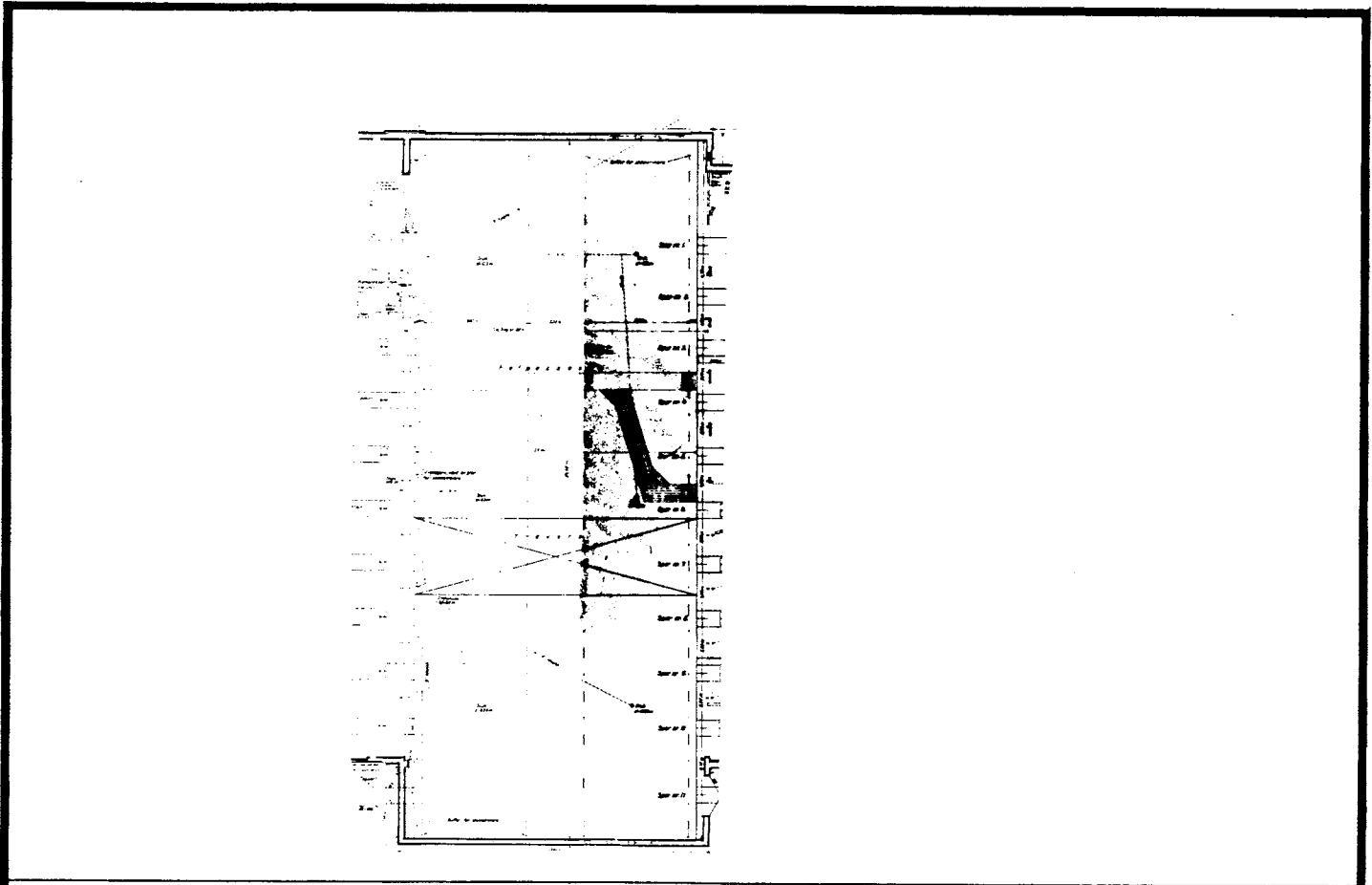
TEGNINGER (ARKIVHENVISNING)	Td.B. 5402/3003
ELDRE FOTOGRAF.	

ANDRE OPPLYSNINGER	2 etasjer i del mot sør. Opprinnelige tak- stoler av stålprofiler. Ny taktekkning ca. 1978. Bygn. disponeres av Verkstedet Marienborg.	UTGITT	DATO	REGISTR.	DATO 8.10.85
		RETTELSES- BLAD	NR	INNFORT DEN	AV
			NR	INNFORT DEN	AV
			NR	INNFORT DEN	AV

NSB - REGISTRERING AV BYGNINGER

Bak/Had 070379

NAVN BYGNINGENS ART	MARIENBORG JERNBANEOMRÅDE Travers	STASJONSNR. (1126)	BYGN.NR. 5
BANESTREKNING	112 Støren - Trondheim	KILOMETER	550,31
KOMMUNE, MATR.NR.	Trondheim	GARDSNR.	BRUKSNR.
ADRESSE	Osloveien, 7000 Trondheim	DISTRIKT	Trondheim



TEGNINGEN VISER: Tegning dat. 26.1.1973 M 1:400

OPPRINNELIG BRUKSFORMÅL	PRIMÆRT Travers	SEKUNDÆRT	
NAVÆRENDE BRUKSFORMÅL	PRIMÆRT Travers	SEKUNDÆRT	ANTALL LEILIGHETER: 0 ANTALL OVERNATTINGSROM: 0
FØRHOLD TIL ANDRE HUS	Del av anlegg - s.bygd		
FYSISK MILJØ- SAMMENHENG	Større tettsted (by)		

VERNEVERDI	<input type="checkbox"/>	PRIORITERT	BYGNINGEN PRIORITERES SPESIELT SOM BEVARINGSOBJEKT (EVT. INTERN NSB-FREDNING)	<input type="checkbox"/>	BYGNINGEN ER FREDET I MEDHOLD AV LOV OM KULTURMINNER
	<input checked="" type="checkbox"/>	HOY	ENDRINGER SKAL IKKE FORETAS FØR ARKITEKTKONTORET HAR GODKJENT PLANENE. DETTE GJELDER OGSÅ UTSKIFTING AV DØRER, VINDUER, KLEDNING, TAKTEKKING OSV.		
	<input type="checkbox"/>	MIDDELS			
	<input type="checkbox"/>	LAV	ENDRINGER KAN FORETAS UTEN GODKJENNING FRA ARKITEKTKONTORET. DET HENVISES TIL GENERELLE RÅD OG RETNINGSLINJER.		
<input type="checkbox"/>	INGEN				

DIMENSJONER	HOVEDMÅL M 65,6 x 28,4	BEBYGD AREAL M ² 1880	ANTALL ETASJER 1	BRUTTO GOLVAREAL M ²
-------------	---------------------------	-------------------------------------	---------------------	------------------------------------

BYGNINGSDEL	TYPE.KONSTRUKSJON	INSTALLASJON	MERKNAD
FUNDAMENT	Ringmur, betong	SKORSTEIN	STK. 0
KJELLER UNDERETASJE	Oppfylt, betong på kult	ELEKTRISITET	Innlagt
YTTERVEGG	Teglmur	OPPVARMING	PRIMERT: Olje (sentral- SEKUNDÆRT: fyr)
FASADEKLEDNING	Puss	VANN	Innlagt
TAKFORM	Saltak	BAD	TYPE:
TAKTEKKING	1. Prof.stålpl. 2. Prof. glassf.pl.(overlys)	TOALETT	ANTALL: 0

VINDUER	Opprinnelige	DEKOR INNSKRIPSJONER	
DØRER	En ny ståldør mot sør. Ny rulleport mot nord.	INTERIØR	

BYGGÅR	ÅR 1942	MERKNAD
TILBYGGING OMBYGGING FLYTTING	ÅR:	ENDRING

VEDLIKEHOLDS- TILSTAND	TILSTAND ÅR:	IGOD STAND	BEGYNNENDE FORFALL	FRAMSKREDET FORFALL	RUIN	EVT. FORFALLSÅRSÅK
	1985	x				

FARGESKJEMA	OPPRINNELIG	NAVÆRENDE	FRAMTIDIG	BYGGHERRE NSB
UTVENDIG VEGG		Grå, umalt puss		ARKITEKT P. Thane (?)
VINDSKIER				BYGGMESTER
GERIKTER				BYGNINGSTYPE
VINDUER		Stålrammer		STILPREG
DØRER		8D6 Rødbrun, alum. rulleport		
HJORNEBORD				

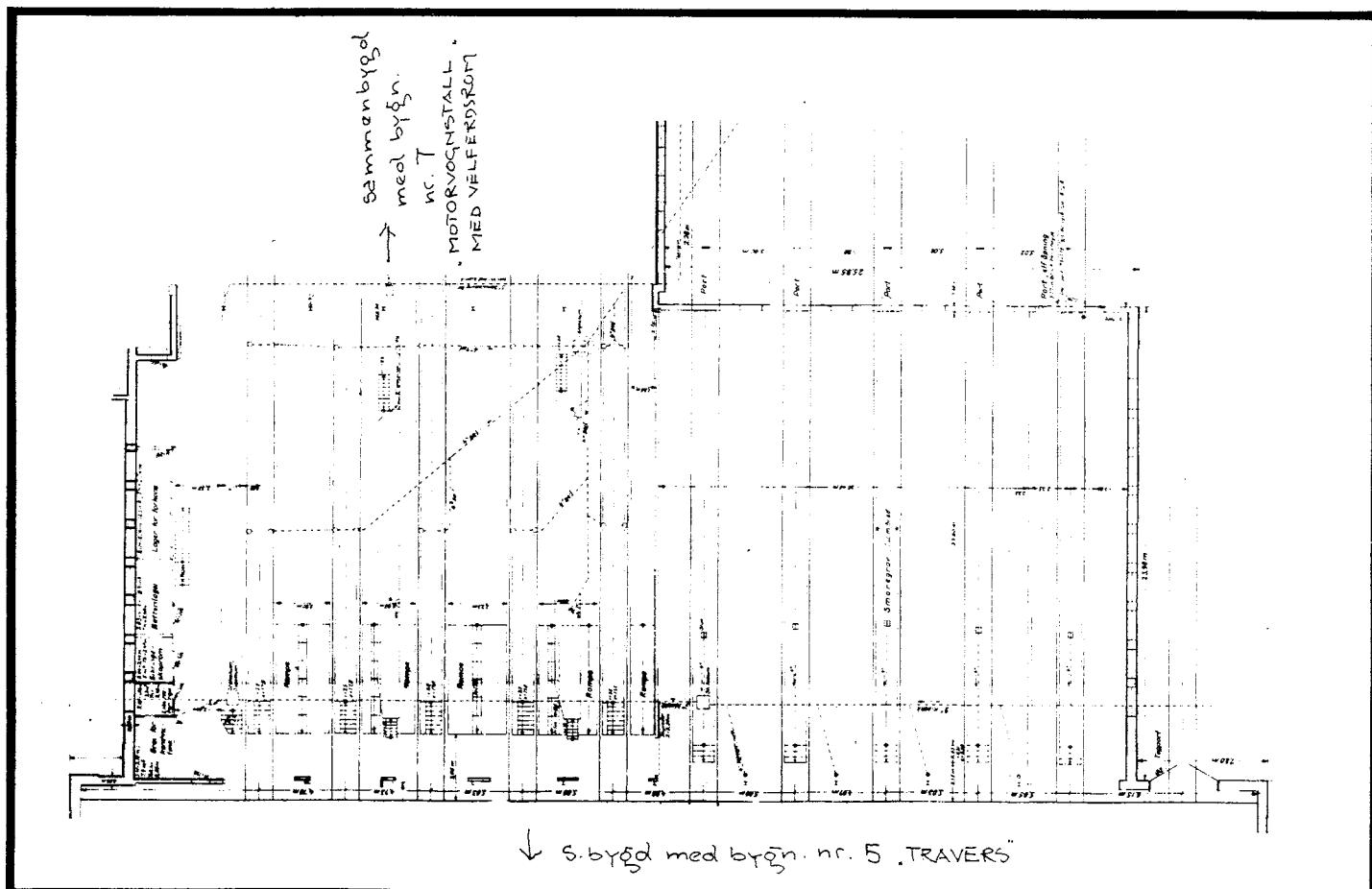
TEGNINGER (ARKIVHENVISNING)	Td.B. 5402/3003
ELDRE FOTOGRAF.	

ANDRE OPPLYSNINGER	Ny taktekkning ca. 1978. Opprinnelige takstoler av stålprofiler.	UTGITT	DATO	REGISTR.	DATO 8.10.85
		RETTELSES- BLAD	NR	INNFORT DEN	AV
			NR	INNFORT DEN	AV
			NR	INNFORT DEN	AV

NSB - REGISTRERING AV BYGNINGER

Bak. Had 0703.79

NAVN BYGNINGENS ART	MARIENBERG JERNBANEOMRÅDE Lokomotivstall 2 ("Motorvognstallen")	STASJONSNR. (1126)	BYGN.NR. 6
BANESTREKNING	112 Støren - Trondheim	KILOMETER	550,34
KOMMUNE, MATR.NR.	Trondheim	GÅRDSNR.	BRUKSNR.
ADRESSE	Osloveien, 7000 Trondheim	DISTRIKT	Trondheim



TEGNINGEN VISER: Tegning dat. 26.1.1973 M 1:400

OPPRINNELIG BRUKSFØRMÅL	PRIMÆRT Lokomotivstall	SEKUNDÆRT	
NAVÆRENDE BRUKSFØRMÅL	PRIMÆRT Lokomotivstall Lager	SEKUNDÆRT Kontorer	ANTALL LEILIGHETER: 0
			ANTALL OVERNATTINGSROM: 0
FORHOLD TIL ANDRE HUS	Del av anlegg - s.bygd		
FYSISK MILJØ-SAMMENHENG	Større tettsted (by)		

VERNEVERDI	<input type="checkbox"/> PRIO-RITERT	BYGNINGEN PRIORITERES SPESIELT SOM BEVARINGSOBJEKT (EVT. INTERN NSB-FREDNING)	<input type="checkbox"/> BYGNINGEN ER FREDET I MEDHOLD AV LOV OM KULTURMINNER
	<input checked="" type="checkbox"/> HØY	ENDRINGER SKAL IKKE FORETAS FØR ARKITEKTKONTORET HAR GODKJENT PLANENE. DETTE GJELDER OGSÅ UTSKIFTING AV DØRER, VINDUER, KLEDNING, TAKTEKKING OSV.	
	<input type="checkbox"/> MIDDELS	ENDRINGER KAN FORETAS UTEN GODKJENNING FRA ARKITEKTKONTORET. DET HENVISES TIL GENERELLE RÅD OG RETNINGSLINJER.	
	<input type="checkbox"/> LAV		
<input type="checkbox"/> INGEN			

DIMENSJONER	HØVED'ÅL M 55,4 x 30	BEBYGD AREAL M ² 1440	ANTALL ETASJER 1,2	BRUTTO GOLVAREAL M ²
-------------	-------------------------	-------------------------------------	-----------------------	------------------------------------

BYGNINGSDEL	TYPE.KONSTRUKSJON	INSTALLASJON	MERKNAD
FUNDAMENT	Ringmur, betong	SKORSTEIN	STK. 0
KJELLER UNDERETASJE	Oppfylt, betong på kult	ELEKTRISITET	Innlagt
YTTERVEGG	Teglmur	OPPVARMING	PRIMÆRT: Olje (sentral- SEKUNDÆRT: fyr)
FASADEKLEDNING	1. Puss 2. Liggende supanel	VANN	Innlagt
TAKFORM	Saltak	BAD	
TAKTEKING	Prof.stålpl. og profil. glassf.pl. (overlys)	TOALETT	TYPE: ANTALL: 0

VINDUER	Opprinnelige stålrammevinduer	DEKOR INNSKRIPSJONER	
DØRER	Portene skiftet til rullep. av alum. Dobbelt dør mot vest skiftet til panelt m/glassfelt.(1952)	INTERIØR	

BYGGÅR	ÅR 1942	MERKNAD
TILBYGGING OMBYGGING FLYTTING	ÅR	ENDRING

VEDLIKEHOLDS- TILSTAND	TILSTAND: ÅR:	I GOD STAND	BEGYNNENDE FORFALL	FRAMSKREDET FORFALL	RUIN	EVT. FORFALLSÅRSÅK
	1985	x				

FARGESKJEMA	OPPRINNELIG	NAVÆRENDE	FRAMTIDIG	BYGGHERRER NSB
UTVENDIG VEGG		Grå umalt puss		ARKITEKT P. Thane
VINDSKIER				BYGGMESTER
GERIKTER				BYGNINGSTYPE
VINDUER		Stålrammer		STILPREG
DØRER		1. Alum.porter 2. Klar lakk		
HJØRNEBORD				

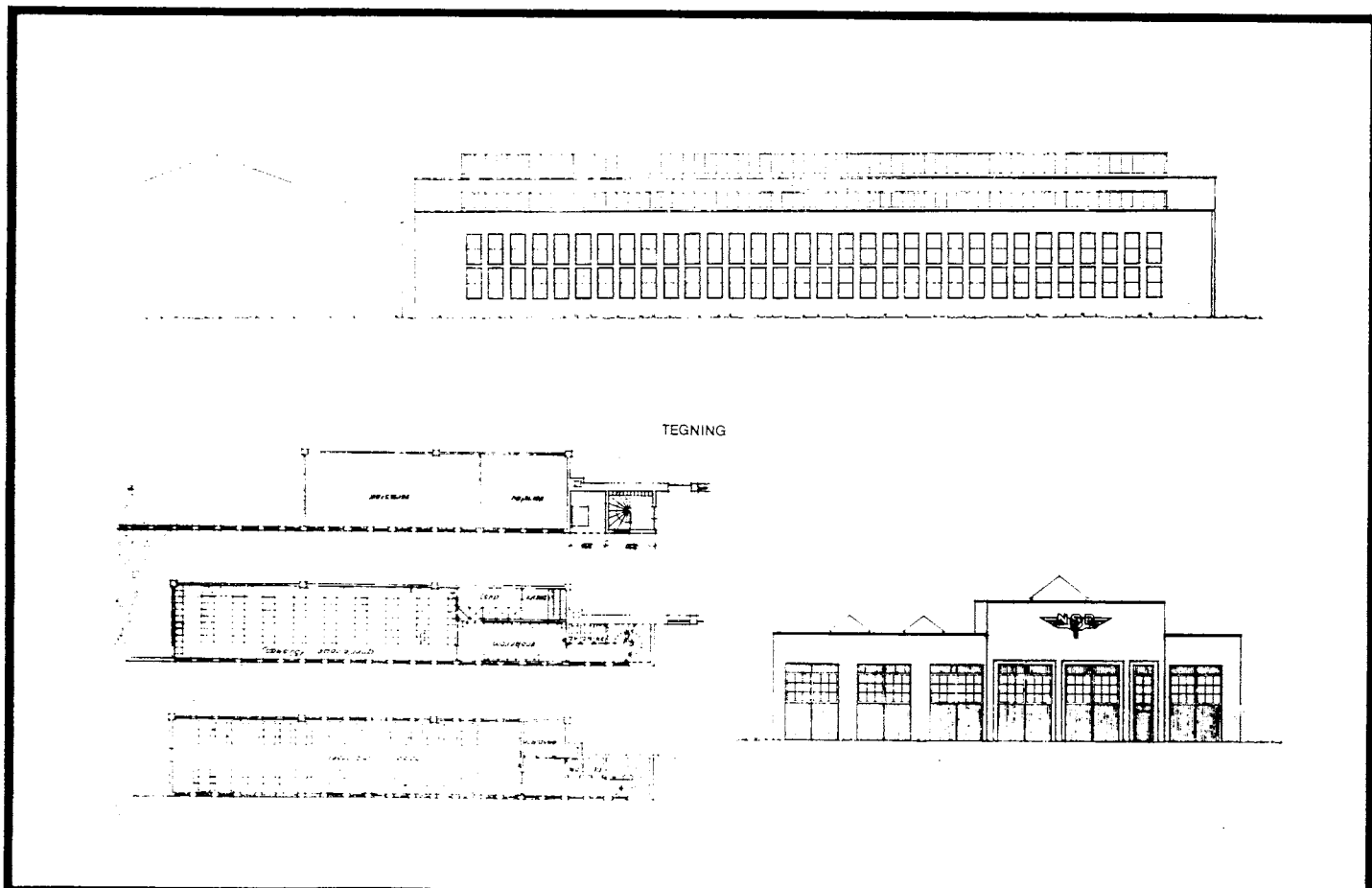

TEGNINGER (ARKIVHENVISNING)	Td.B. 5402/3003
ELDRE FOTOGRAF.	Ja

ANDRE OPPLYSNINGER	Ny takteking ca. 1978. Opprinnelige takstoler av stålprofiler. Lager og kontorer i to etasjer mot vest.	UTGITT	DATO	REGISTR.	DATO 8.10.85
		RETTELSES- BLAD	NR	INNFORT DEN	AV
			NR	INNFORT DEN	AV
			NR	INNFORT DEN	AV

NSB - REGISTRERING AV BYGNINGER

Bak-Had 0703.79

NAVN BYGNINGENS ART	MARIENBORG JERNBANEOMRÅDE Motorvognstall m/velferdsrom	STASJONSNR. (1126)	BYGN. NR. 7
BANESTREKNING	112 Støren - Trondheim	KILOMETER	550,38
KOMMUNE, MATR. NR.	Trondheim	GÅRDSNR.	BRUKSNR.
ADRESSE	Osloveien, 7000 Trondheim	DISTRIKT	Trondheim



TEGNINGEN VISER: Orig.fasadetegn. Dat. 7.7.1950 Plantegning Dat. 26.1.1973 M 1:500

OPPRINNELIG BRUKSFORMÅL	PRIMÆRT Motorvognstall Velferdsrom - Garderobe	SEKUNDÆRT - Spisesal - Dusjbad - Lager - Verktøybu - Sveisebu	
NAVÆRENDE BRUKSFORMÅL	PRIMÆRT Motorvognstall/Velferdsrom - Garderobe - Dusj-bad - Spisesal - Lager	SEKUNDÆRT - Verktøybu - Sveisebu	ANTALL LEILIGHETER: 0 ANTALL OVERNATTINGSROM:0
FORHOLD TIL ANDRE HUS	Del av anlegg - s.bygd		
FYSISK MILJØ- SAMMENHENG	Større tettsted (by)		

VERNEVERDI	<input type="checkbox"/> PRIO- RITERT	BYGNINGEN PRIORITERES SPESIELT SOM BEVA- RINGSOBJEKT (EVT. INTERN NSB-FREDNING)	<input type="checkbox"/> BYGNINGEN ER FREDET I MEDHOLD AV LOV OM KULTURMINNER
	<input type="checkbox"/> HØY	ENDRINGER SKAL IKKE FORETAS FØR ARKITEKTKONTORET HAR GODKJENT PLANENE. DETTE GJELDER OGSÅ UTSKIFTING AV DØRER, VINDUER, KLEDNING, TAKTEKKING OSV.	
	<input checked="" type="checkbox"/> MIDDELS		
	<input type="checkbox"/> LAV	ENDRINGER KAN FORETAS UTEN GODKJENNING FRA ARKITEKTKONTORET. DET HENVISES TIL GENE- RELLE RÅD OG RETNINGSLINJER.	
<input type="checkbox"/> INGEN			

DIMENSJONER	HOVEDMÅL M 56,2 x 32,6	BEBYGD AREAL M ²	ANTALL ETASJER 1,2	BRUTTO GOLVAREAL M ²
-------------	---------------------------	--------------------------------	-----------------------	------------------------------------

BYGNINGSDEL	TYPE, KONSTRUKSJON	INSTALLASJON	MERKNAD
FUNDAMENT	Ringmur, betong	SKORSTEIN	STK. 0
KJELLER UNDERETASJE	1. Oppfylt, betong på kult 2. Kjeller, betongdekke	ELEKTRISITET	Innlagt
		OPPVARMING	PRIMÆRT: Olje (sentral- SEKUNDÆRT: fyr)
YTTERVEGG	Betongsøyler m/murte felt (?)	VANN	Innlagt
FASADEKLEDNING	Puss	BAD	Dusj
TAKFORM	Flatt	TOALETT	TYPE: WC ANTALL: 7
TAKTEKING	1. Papp (?) 2. Takvinduer		

VINDUER	Opprinnelige	DEKOR INNSKRIPSJONER	Vingehjul med "NSB" på nord- fasade.
DØRER	Oppr. dør til velferdsr. (pan- elt) Rulleporter av alum. mot nord.	INTERIØR	

BYGGÅR	ÅR	MERKNAD
	1952	
TILBYGGING OMBYGGING FLYTTING	ÅR	ENDRING

VEDLIKEHOLDS- TILSTAND	TILSTAND.	I GOD STAND	BEGYNNENDE FORFALL	FRAMSKREDET FORFALL	RUIN	EVT. FORFALLSÅRSÅK
	ÅR:					
	1985	x				

FARGESKJEMA	OPPRINNELIG	NAVERENDE	FRAMTIDIG	BYGGHERRER
UTVENDIG VEGG		Grå umalt puss		NSB
VINDSKIER				ARKITEKT NSB-Ak v/A. Sundby
GERIKTER				BYGGMESTER
VINDUER		Stålramme		BYGNINGSTYPE
DØRER		1. Alum.porter	2. Klar lakk (panel)	STILPREG
HJORNEBORD				

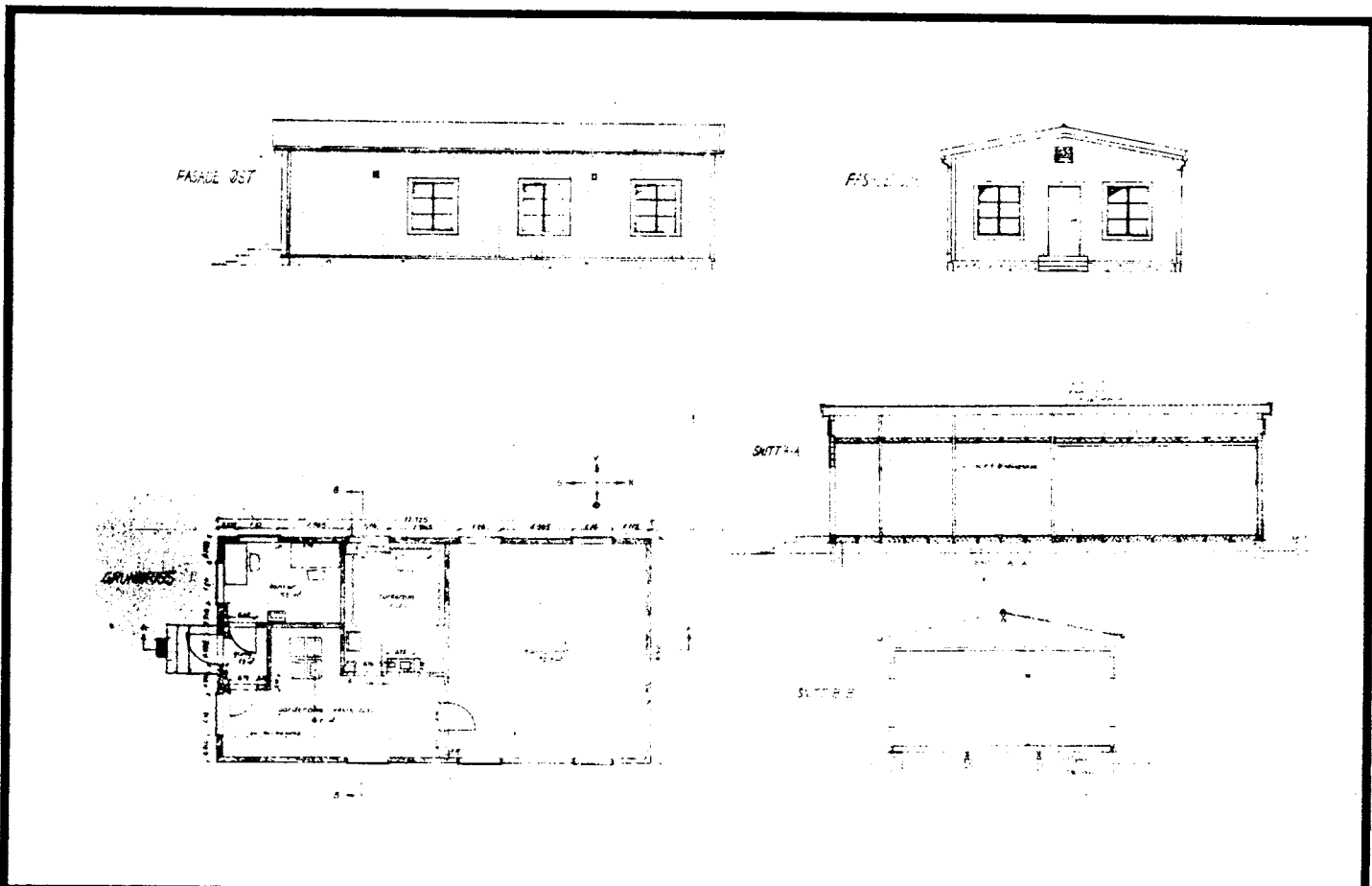
TEGNINGER (ARKIVHENVISNING)	Ak 10261 Td.B. 5402/3003
ELDRE FOTOGRAF.	Ja

ANDRE OPPLYSNINGER	3 etasjer i velferds-del.	UTGITT	DATO	REGISTR.	DATO
					8.10.85
		RETTELSES- BLAD	NR	INNFORT DEN	AV
			NR	INNFORT DEN	AV
		NR	INNFORT DEN	AV	

NSB · REGISTRERING AV BYGNINGER

Bak / Had 0703.79

NAVN BYGNINGENS ART	MARIENBORG JERNBANEOMRÅDE Velferdsbrakke (B.avd.)	STASJONSNR. (1126)	BYGN. NR. 9
BANESTREKNING	112 Støren - Trondheim	KILOMETER	550,16
KOMMUNE, MATR. NR.	Trondheim	GARDSNR.	BRUKSNR.
ADRESSE	Osloveien, 7000 Trondheim	DISTRIKT	Trondheim



TEGNINGEN VISER: Tegning, ukjent dato M 1:200

OPPRINNELIG BRUKSFORMÅL	PRIMÆRT Velferdsbrakke - Spiserom - Garderobe, vaskerom	SEKUNDÆRT - Tørkerom - Kontor	
NAVÆRENDE BRUKSFORMÅL	PRIMÆRT Velferdsbrakke - Spiserom - Garderobe, vaskerom	SEKUNDÆRT - Tørkerom - Kontor	ANTALL LEILIGHETER: 0 ANTALL OVERNATTINGSROM: 0
FORHOLD TIL ANDRE HUS	Del av anlegg - frittstående		
FYSISK MILJØ- SAMMENHENG	Større tettsted (by)		

VERNEVERDI	<input type="checkbox"/>	PRIORITERT	BYGNINGEN PRIORITERES SPESIELT SOM BEVARINGSOBJEKT (EVT. INTERN NSB-FREDNING)	<input type="checkbox"/>	BYGNINGEN ER FREDET I MEDHOLD AV LOV OM KULTURMINNER
	<input type="checkbox"/>	HØY	ENDRINGER SKAL IKKE FORETAS FØR ARKITEKTKONTORET HAR GODKJENT PLANENE. DETTE GJELDER OGSÅ UTSKIFTING AV DØRER, VINDUER, KLEDNING, TAKTEKKING OSV.		
	<input type="checkbox"/>	MIDDELS			
	<input type="checkbox"/>	LAV	ENDRINGER KAN FORETAS UTEN GODKJENNING FRA ARKITEKTKONTORET. DET HENVISES TIL GENERELLE RÅD OG RETNINGSLINJER.		
	<input checked="" type="checkbox"/>	INGEN			

DIMENSJONER	HOVEDÅL M 12,1 x 6,3	BEBYGD AREAL M ² 76	ANTALL ETASJER 1	BRUTTO GOLVAREAL M ²
-------------	----------------------	--------------------------------	------------------	---------------------------------

BYGNINGSDEL	TYPE, KONSTRUKSJON	INSTALLASJON	MERKNAD
FUNDAMENT	Ringmur, betong	SKORSTEIN	STK 1
KJELLER UNDERETASJE	Kryperom, trebjelkelag	ELEKTRISITET	Innlagt
YTTERVEGG	Bindingsverk i tre	OPPVARMING	PRIMÆRT: Elektrisk SEKUNDÆRT:
FASADEKLEDNING	Stående panel, lektepanel	VANN	Innlagt
TAKFORM	Saltak	BAD	
TAKTEKKING	Bølgede asbestsementplater	TOALETT	TYPE: ANTALL: 0

VINDUER	Opprinnelige to-fags ("empire")	DEKOR INNSKRIPSJONER	
DØRER	Ny dør, panelt	INTERIØR	Oppr. panelhimling, belistning og fyllingsdører.

BYGGÅR	ÅR 1946	MERKNAD
TILBYGGING OMBYGGING FLYTTING	ÅR	ENDRING

VEDLIKEHOLDS- TILSTAND	TILSTAND:	I GOD STAND	BEGYNNENDE FORFALL	FRAMSKREDET FORFALL	RUIN	EVT. FORFALLSÅRSÅK
	ÅR:					
	1985	x				

FARGESKJEMA	OPPRINNELIG	NAVÆRENDE	FRAMTIDIG	BYGGHERRE NSB
UTVENDIG VEGG		504 Brunoransje		ARKITEKT
VINDSKIER		6F5 Mørkebrun		BYGGMESTER
GERIKTER		504		BYGNINGSTYPE
VINDUER		Hvite		STILPREG
DØRER		5-606 Brunoransje		
HJØRNEBORD		504		

TEGNINGER (ARKIVHENVISNING)	Td.B. 5670/41-1
ELDRE FOTOGRAF	Ja

ANDRE OPPLYSNINGER	UTGITT	DATO	REGISTR.	DATO 8.10.85
	RETTELSES- BLAD	NR	INNFØRT DEN	AV
		NR	INNFØRT DEN	AV
		NR	INNFØRT DEN	AV

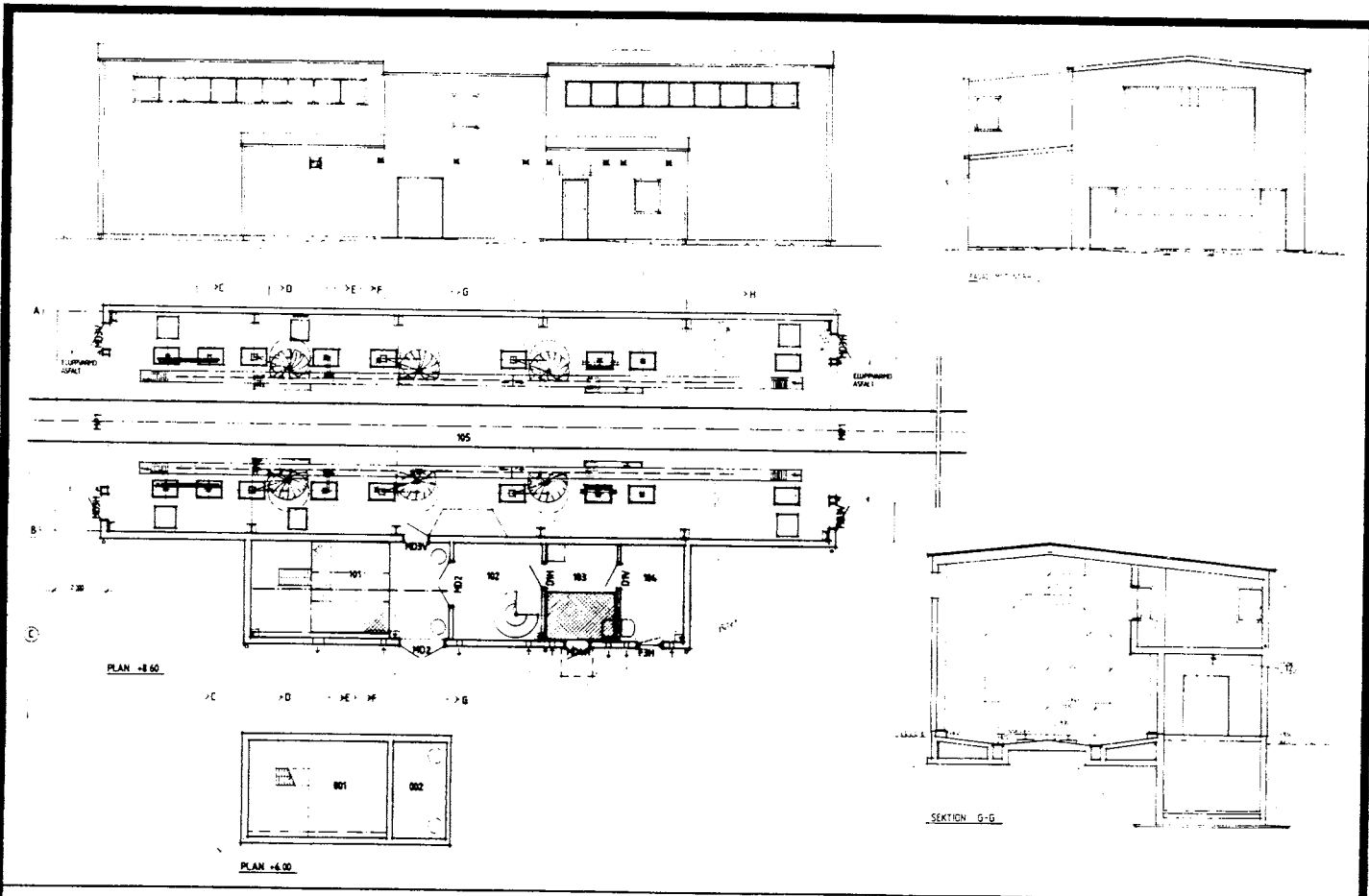
NSB · REGISTRERING AV BYGNINGER

Bak. Had 07037

NAVN BYGNINGENS ART	MARIENBORG JERNBANEOMRÅDE Vaskehall for vognvask	STASJONSNR. (1126)	BYGN.NR. 11
BANESTREKNING	112 Støren - Trondheim	KILOMETER 550,22	
KOMMUNE.MATR.NR.	Trondheim	GÅRDSNR.	BRUKSNR.
ADRESSE	Osloveien, 7000 Trondheim	DISTRIKT Trondheim	



FOTO



TEGNINGEN VISER: Orig.tegn. Dat. 14.12.1984 M 1:250

OPPRINNELIG BRUKSFORMÅL	PRIMÆRT Vaskehall for vognvask	SEKUNDÆRT	
NAVÆRENDE BRUKSFORMÅL	PRIMÆRT Vaskehall for vognvask	SEKUNDÆRT	ANTALL LEILIGHETER: 0 ANTALL OVERNATTINGSROM: 0
FORHOLD TIL ANDRE HUS	Del av anlegg - frittstående		
FYSISK MILJØ- SAMMENHENG	Større tettsted (by)		

VERNEVERDI	<input type="checkbox"/> PRIORITYERT	BYGNINGEN PRIORITYERES SPESIELT SOM BEVARINGSOBJEKT (EVT. INTERN NSB-FREDNING)	<input type="checkbox"/> BYGNINGEN ER FREDET I MEDHOLD AV LOV OM KULTURMINNER
	<input type="checkbox"/> HØY	ENDRINGER SKAL IKKE FORETAS FOR ARKITEKTKONTORET HAR GODKJENT PLANENE. DETTE GJELDER OGSÅ UTSKIFTING AV DØRER, VINDUER, KLEDNING, TAKTEKKING OSV.	
	<input type="checkbox"/> MIDDELS		
	<input checked="" type="checkbox"/> LAV	ENDRINGER KAN FORETAS UTEN GODKJENNING FRA ARKITEKTKONTORET. DET HENVISES TIL GENERELLE RÅD OG RETNINGSLINJER.	
	<input type="checkbox"/> INGEN		

DIMENSJONER	HOVEDÅL M 25,5 x 8,1	BEBYGD AREAL M ² 260	ANTALL ETASJER 1,2	BRUTTO GOLVAREAL M ²
-------------	----------------------	---------------------------------	--------------------	---------------------------------

BYGNINGSDEL	TYPE.KONSTRUKSJON	INSTALLASJON	MERKNAD
FUNDAMENT	Ringmur, betong	SKORSTEIN	STK. 0
KJELLER UNDERETASJE	1. Oppfylt, betong på kult 2. Kjeller, betongdekke	ELEKTRISITET	Innlagt
YTTERVEGG	Stål-skjelett festet til ramme av stål.	OPPVARMING	PRIMÆRT: SEKUNDÆRT:
FASADEKLEDNING	Profilerte stålplater	VANN	Innlagt
TAKFORM	Saltak	BAD	
TAKTEKING	Profilerte stålplater	TOALETT	TYPE: ANTALL:

VINDUER	Opprinnelige	DEKOR INNSKRIPSJONER	
DØRER	Opprinnelige	INTERIOR	

BYGGEÅR	AR 1985	MERKNAD
TILBYGGING OMBYGGING FLYTTING	AR	ENDRING

VEDLIKEHOLDS- TILSTAND	TILSTAND. AR:	I GOD STAND	BEGYNNENDE FORFALL	FRAMSKREDET FORFALL	RUIN	EVT. FORFALLSARSAK
	1985	x				

FARGESKJEMA	OPPRINNELIG	NAVERENDE	FRAMTIDIG	BYGGHERRE NSB
UTVENDIG VEGG		4B1-2 Gulgrå		ARKITEKT
VINDSKIER				BYGGMESTER
GERIKTER				BYGNINGSTYPE
VINDUER		Blanke metallrammer		STILPREG
DØRER				
HJØRNEBORD				

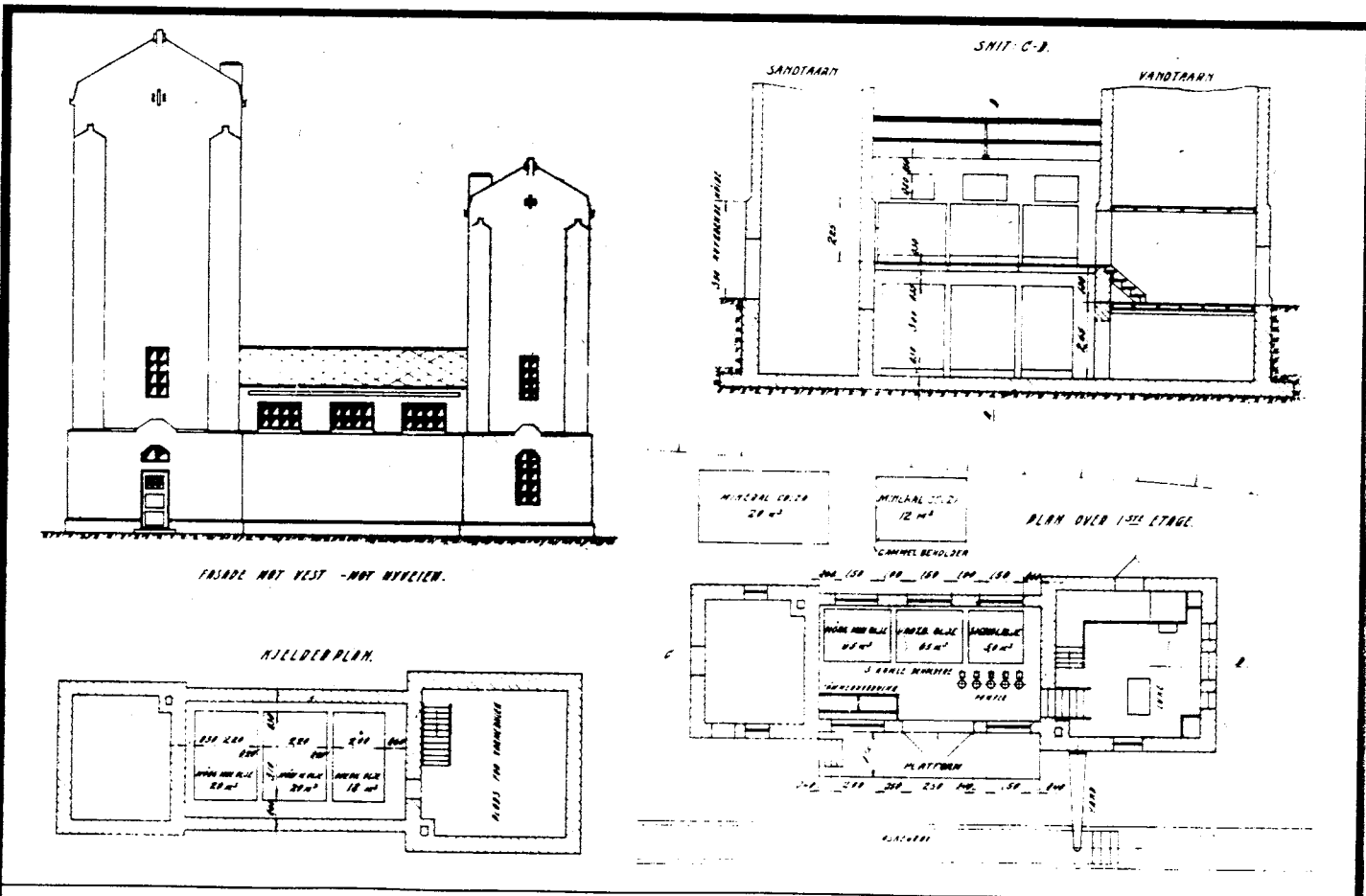
TEGNINGER (ARKIVHENVISNING)	Trondheim distrikt. Ukjent arkivnummer
ELDRE FOTOGRAF	Ja

ANDRE OPPLYSNINGER	To etasjer - kjeller i sidebygning.	UTGITT	DATO	REGISTR.	DATO
					8.10.85
		RETTELSES- BLAD	NR	INNFORT DEN	AV
		NR	INNFORT DEN	AV	
		NR	INNFORT DEN	AV	

NSB · REGISTRERING AV BYGNINGER

Bak Had 07037

NAVN BYGNINGENS ART	MARIENBORG JERNBANEOMRÅDE Sand og vanntårn	STASJONSNR. (1126)	BYGN.NR. 21
BANESTREKNING	112 Støren - Trondheim	KILOMETER 550,58	
KOMMUNE.MATR.NR.	Trondheim	GÅRDSNR.	BRUKSNR.
ADRESSE	Osloveien, 7000 Trondheim	DISTRIKT Trondheim	



TEGNINGEN VISER: Orig.tegn. Dat. 19.6.1922 M 1:250

OPPRINNELIG BRUKSFORMÅL	PRIMÆRT Vanntårn Sandtårn Oljelager	SEKUNDÆRT	
NAVÆRENDE BRUKSFORMÅL	PRIMÆRT Hvilerom Spiserom Sandlager	SEKUNDÆRT Div. lager	ANTALL LEILIGHETER: 0 ANTALL OVERNATTINGSROM: 0
FORHOLD TIL ANDRE HUS	Del av anlegg - frittstående		
FYSISK MILJØ-SAMMENHENG	Større tettsted (by)		

VERNEVERDI	<input type="checkbox"/> PRIO-RITERT	BYGNINGEN PRIORITERES SPESIELT SOM BEVARINGSOBJEKT (EVT. INTERN NSB-FREDNING)	<input type="checkbox"/> BYGNINGEN ER FREDET I MEDHOLD AV LOV OM KULTURMINNER
	<input checked="" type="checkbox"/> HØY	ENDRINGER SKAL IKKE FORETAS FOR ARKITEKTKONTORET HAR GODKJENT PLANENE. DETTE GJELDER OGSÅ UTSKIFTING AV DØRER, VINDUER, KLEDNING, TAKTEKKING OSV.	
	<input type="checkbox"/> MIDDELS		
	<input type="checkbox"/> LAV	ENDRINGER KAN FORETAS UTEN GODKJENNING FRA ARKITEKTKONTORET. DET HENVISES TIL GENERELLE RÅD OG RETNINGSLINJER.	
	<input type="checkbox"/> INGEN		

DIMENSJONER	HOVEDMÅL M 18,3 x 6,1	BEBYGD AREAL M ² 98	ANTALL ETASJER 2	BRUTTO GOLVAREAL M ²
-------------	--------------------------	-----------------------------------	---------------------	------------------------------------

BYGNINGSDEL	TYPE, KONSTRUKSJON	INSTALLASJON	MERKNAD
FUNDAMENT	Ringmur, betong	SKORSTEIN	STK. 2
KJELLER UNDERETASJE	1. Kjeller, betongdekke 3. ? 2. Kjeller, trebjelkelag	ELEKTRISITET	Innlagt
YTTERVEGG	Teglmur	OPPVARMING	PRIMÆRT: Elektrisk SEKUNDÆRT:
FASADEKLEDNING	Puss	VANN	Innlagt
TAKFORM	Saltak	BAD	
TAKTEKKING	1. Skifer, fasett 2. Bølget asbestsem.pl.	TOALETT	TYPE: WC ANTALL: 1

VINDUER	Opprinnelige	DEKOR INNSKRIPSJONER	
DØRER	Opprinnelige	INTERIØR	

BYGGEGÅR	AR 1918	MERKNAD
TILBYGGING OMBYGGING FLYTTING	AR	ENDRING Omgjort til spiserom, hvilerom m.m. Innredet WC.

VEDLIKEHOLDS- TILSTAND	TILSTAND:	I GOD STAND	BEGYNNENDE FORFALL	FRAMSKREDET FORFALL	RUIN	EVT. FORFALLSÅRSÅK
	AR:	1985	x			

FARGESKJEMA	OPPRINNELIG	NAVÆRENDE	FRAMTIDIG	BYGGHERRE NSB
UTVENDIG VEGG		Grå puss		ARKITEKT NSB-Trondheim distrikt (?)
VINDSKIER				BYGGMESTER
GERIKTER				BYGNINGSTYPE
VINDUER		Rødbrun		STILPREG
DØRER		Rødbrun, lys grå-lig		
HJØRNEBORD				

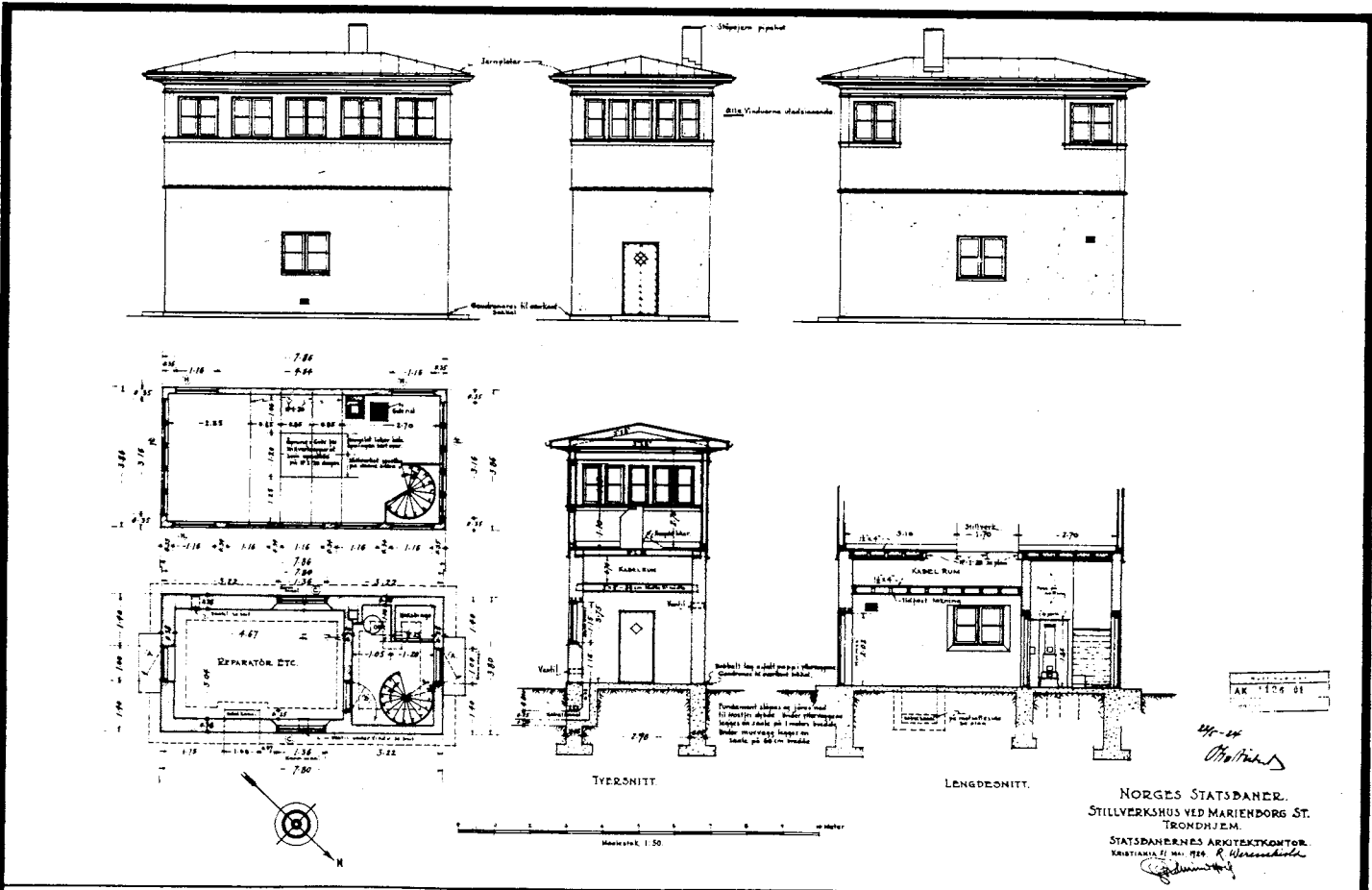

TEGNINGER (ARKIVHENVISNING)	M.avd. Bx 1358
ELDRE FOTOGRAF.	Ja

ANDRE OPPLYSNINGER	UTGITT	DATO	REGISTR.	DATO 8.10.85
	RETTELSES- BLAD	NR	INNFØRT DEN	AV
		NR	INNFØRT DEN	AV
		NR	INNFØRT DEN	AV

NSB - REGISTRERING AV BYGNINGER

Bak. Had 070379

NAV BYGNINGENS ART	MARIENBORG JERNBANEOMRÅDE Stillverk	STASJONSNR. (1126)	BYGN. NR. 23
BANESTREKNING	112 Støren - Trondheim	KILOMETER 550,74	
KOMMUNE, MATR. NR.	Trondheim	GÅRDSNR.	BRUKSNR.
ADRESSE	Osloveien, 7000 Trondheim	DISTRIKT Trondheim	



TEGNINGEN VISER: Orig.tegn. Dat. 21.5.1924 M 1:200

OPPRINNELIG BRUKSFØRMÅL	PRIMÆRT Stillverkshus	SEKUNDÆRT	
NAVÆRENDE BRUKSFØRMÅL	PRIMÆRT Ute av bruk	SEKUNDÆRT	ANTALL LEILIGHETER: 0 ANTALL OVERNATTINGSROM: 0
FORHOLD TIL ANDRE HUS	Del av anlegg - frittstående		
FYSISK MILJØ- SAMMENHENG	Større tettsted (by)		

VERNEVERDI	<input type="checkbox"/> PRIORITERT	BYGNINGEN PRIORITERES SPESIELT SOM BEVARINGSOBJEKT (EVT. INTERN NSB-FREDNING)	<input type="checkbox"/> BYGNINGEN ER FREDET I MEDHOLD AV LOV OM KULTURMINNER
	<input type="checkbox"/> HØY	ENDRINGER SKAL IKKE FORETAS FØR ARKITEKTKONTORET HAR GODKJENT PLANENE. DETTE GJELDER OGSÅ UTSKIFTING AV DØRER, VINDUER, KLEDNING, TAKTEKKING OSV.	
	<input type="checkbox"/> MIDDELS		
	<input checked="" type="checkbox"/> LAV	ENDRINGER KAN FORETAS UTEN GODKJENNING FRA ARKITEKTKONTORET. DET HENVISES TIL GENERELLE RÅD OG RETNINGSLINJER.	
<input type="checkbox"/> INGEN			

DIMENSJONER	HOVED*ÅL M 7,8 x 3,8	BEBYGD AREAL M ² 30	ANTALL ETASJER 2	BRUTTO GOLVAREAL M ²
-------------	-------------------------	-----------------------------------	---------------------	------------------------------------

BYGNINGSDEL	TYPE.KONSTRUKSJON	INSTALLASJON	MERKNAD
FUNDAMENT	Ringmur, betong	SKORSTEIN	STK. 1
KJELLER UNDERETASJE	Oppfylt, betong på kult	ELEKTRISITET	Innlagt
		OPPVARMING	PRIMÆRT: Elektrisk SEKUNDERT:
YTTERVEGG	1. Bindingsverk 2. Mur	VANN	Innlagt
FASADEKLEDNING	1. Stående panel, over-/underligger m/høvlet kantprofil. 2. Puss	BAD	
TAKFORM	Valmtak	TOALETT	TYPE: WC (ute av ANTALL: 1 bruk?)
TAKTEKING	Jernplate		

VINDUER	Opprinnelige	DEKOR INNSKRIPSJONER	
DØRER	Opprinnelige	INTERIØR	

BYGGGEAR	ÅR 1926	MERKNAD
TILBYGGING OMBYGGING FLYTTING	ÅR	ENDRING Innredet WC

VEDLIKEHOLDS- TILSTAND	TILSTAND:	I GOD STAND	BEGYNNENDE FORFALL	FRAMSKREDET FORFALL	RUIN	EVT. FORFALLSÅRSÅK
	ÅR:	1985	x			Dårlig maling

FARGESKJEMA	OPPRINNELIG	NAVÆRENDE	FRAMTIDIG	BYGGHERRER
UTVENDIG VEGG		1B1 Blek grå 3C3 Grågul		NSB
VINDSKIER				ARKITEKT NSB-Ak v/G. Hoel
GERIKTER		3C3 Grågul		BYGGMESTER
VINDUER		1B1 Blek grå		
DØRER		1B1 Blek grå		BYGNINGSTYPE Som Trondheim st. still- verk. STILPREG
HJORNEBORD				


TEGNINGER (ARKIVHENVISNING)	Ak 4054 Td.B. 5162/69-4
ELDRE FOTOGRAF.	Ja

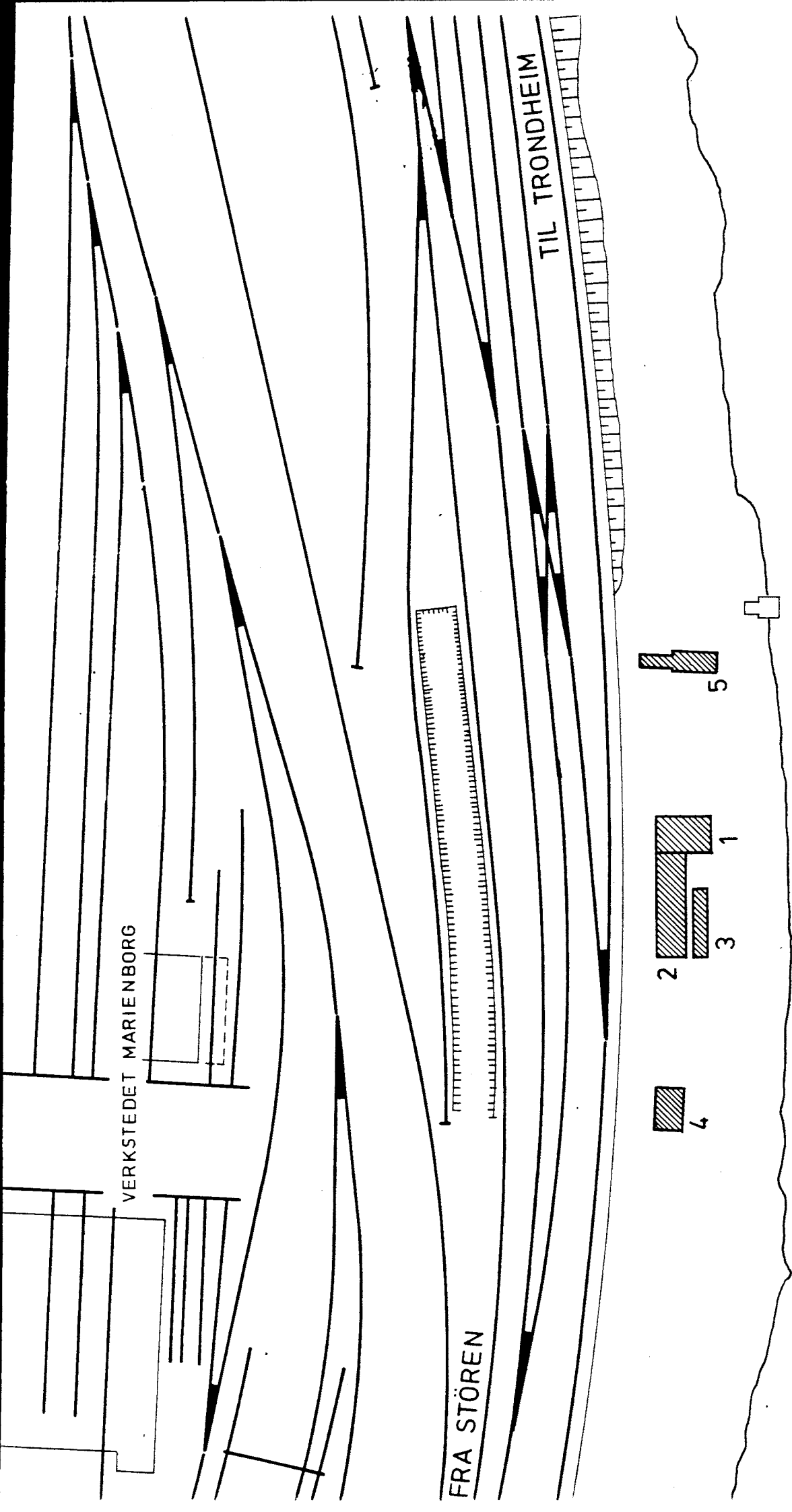
ANDRE OPPLYSNINGER	UTGITT	DATO	REGISTR.	DATO
				7.10.85
	RETTELSES- BLAD	NR	INNFORT DEN	AV
		NR	INNFORT DEN	AV
NR		INNFORT DEN	AV	

NSB - REGISTRERING AV BYGNINGER

UTGITT:
REVIDERT:

STASJONSNR (1126)		STASJON/SIKRING/ANLEGG MARIENBORG GARTNERI, TRONDHEIM		BANE/BILRUTE DOVREBANEN		DISTRIKT TRONDHEIM						
BYGN NR	KILOMETER	BYGNINGSTYPE	ADRESSE	MATRIKSEL GNR BNR	BEBYGD AREAL	ETG	BRUTTO GOLVFLATE	HOVED- MATERIALE	BYGGEAR	TEGNINGER ARKIVNR.	MERKNAD	EGET SKJEMA
1	550,06	Gartneribygning	Marienborg, 7000 Trondheim		78	1		Tre	1936	TdB. 1833/37-3		X
2	550,05	Drivhus	"		114	1		Stål, glass		TdB. 1833/37-3		X
3	550,04	Drivhus	"		90	1		Metall- buer og plast			Overbygg i plast	
4	550,00	Redskapsbu	"		51	1		Teglmur	1965	Ak 11148		X
5	550,09	Uthus	"		38	1		Tre				
6	550,09	Vedbu og lager	"		13	1		Tre				





VERKSTEDET MARIENBURG


FRA STØREN

TIL TRONDHEIM

NIDELVA

N.

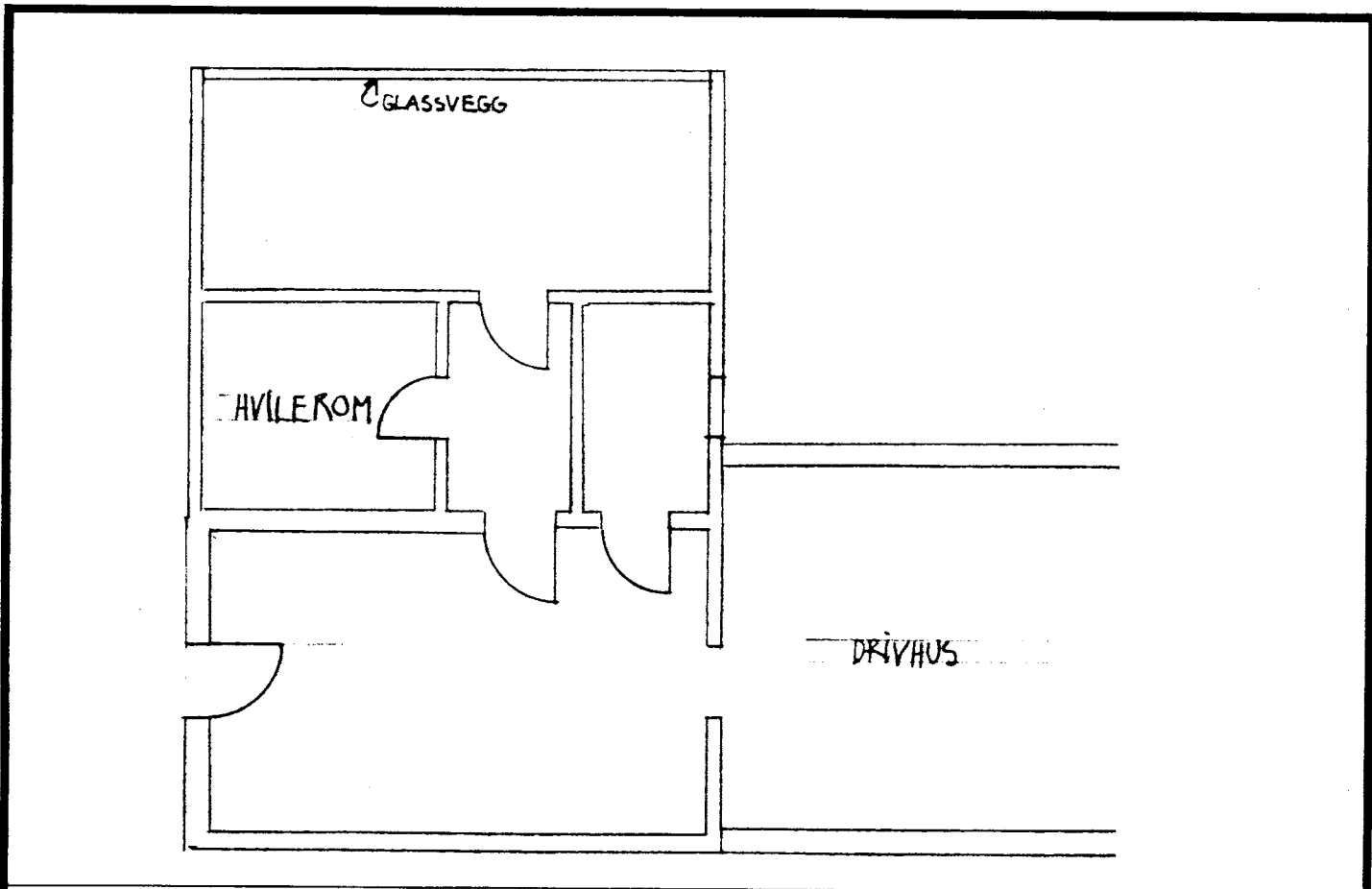
SITUASJONS-		KART OVER: MARIENBURG GARTNER	
BANE-	STREKNING:	IR STØREN - TR	
MÅLSTOKK:	1:500	DATO:	9.10.85
UTSVITT AV	LINJEKART NR.	TdB.	4335/0-14
BUSHOLDEPLASS I DIREKTE	TILKRYNNING TIL STADJØNER?	JA	<input type="checkbox"/>
DRØJHOLDEPLASS I DIREKTE	TILKRYNNING TIL STADJØNER?	JA	<input type="checkbox"/>



NSB - REGISTRERING AV BYGNINGER

Bak. Had 070379

NAV BYGNINGENS ART	MARIENBORG GARTNERI Gartneribygning	STASJONSNR. (1126)	BYGN.NR. 1
BANESTREKNING	112 Støren - Trondheim	KILOMETER	550,06
KOMMUNE.MATR.NR.	Trondheim	GÅRDSNR.	BRUKSNR.
ADRESSE	Marienburg, 7000 Trondheim	DISTRIKT	Trondheim



TEGNINGEN VISER: Kopi etter tegning dat. 3.7.1937 M 1:100

OPPRINNELIG BRUKSFORMAL	PRIMÆRT Gartneribygning	SEKUNDÆRT	
NAVÆRENDE BRUKSFORMAL	PRIMÆRT Gartneri - Arbeidsrom - Drivhus	SEKUNDÆRT - Hvilerom	ANTALL LEILIGHETER: 0 ANTALL OVERNATTINGSROM: 0
FORHOLD TIL ANDRE HUS	Del av anlegg - s.bygd		
FYSISK MILJØ- SAMMENHENG	Større tettsted (by)		

VERNEVERDI	<input type="checkbox"/> PRIO- RITERT	BYGNINGEN PRIORITERES SPESIELT SOM BEVA- RINGSOBJEKT (EVT. INTERN NSB-FREDNING)	<input type="checkbox"/> BYGNINGEN ER FREDET I MEDHOLD AV LOV OM KULTURMINNER
	<input type="checkbox"/> HØY	ENDRINGER SKAL IKKE FORETAS FOR ARKITEKTKONTORET HAR GODKJENT PLANENE. DETTE GJELDER OGSA UTSKIFTING AV DØRER, VINDUER, KLEDNING, TAKTEKKING OSV.	
	<input type="checkbox"/> MIDDELS		
	<input checked="" type="checkbox"/> LAV	ENDRINGER KAN FORETAS UTEN GODKJENNING FRA ARKITEKTKONTORET. DET HENVISES TIL GENE- RELLE RÅD OG RETNINGSLINJER.	
	<input type="checkbox"/> INGEN		

DIMENSJONER	HOVEDÅL M 10,7 x 7,3	BEBYGD AREAL M ² 78	ANTALL ETASJER 1	BRUTTO GOLVAREAL M ²
-------------	----------------------	--------------------------------	------------------	---------------------------------

BYGNINGSDEL	TYPE.KONSTRUKSJON	INSTALLASJON	MERKNAD
FUNDAMENT	Ringmur, betong	SKORSTEIN	STK. 2
KJELLER UNDERETASJE	1. Kjeller, trebjelkelag 3. Oppfylt, 2. Kryperom, trebjelkelag betong på kult	ELEKTRISITET	Innlagt
YTTERVEGG	1. Bindingsverk 2. Mur	OPPVARMING	PRIMÆRT: Olje, (fyr- SEKUNDÆRT: kjele, kjeller)
FASADEKLEDNING	1. Stående tømmermannspanel 2. Puss	VANN	Innlagt
TAKFORM	Saltak	BAD	
TAKTEKKING	1. Papp 2. Glass (drivhus)	TOALETT	TYPE: ANTALL:

VINDUER	Nytt vindu til hvilerom	DEKOR INNSKRIPSJONER	
DØRER	Ny panelt inngangsdør	INTERIØR	

BYGGÅR	AR 1936	MERKNAD Del mot øst påbygd.
TILBYGGING OMBYGGING FLYTTING	AR	ENDRING

VEDLIKEHOLDS- TILSTAND	TILSTAND:	I GOD STAND	BEGYNNENDE FORFALL	FRAMSKREDET FORFALL	RUIIN	EVT. FORFALLSÅRSÅK
	AR:					
	1985	x				

FARGESKJEMA	OPPRINNELIG	NAVERENDE	FRAMTIDIG	BYGGHERRE
UTVENDIG VEGG		8D8 Røddbrun, grå	umalt puss	NSB
VINDSKIER		5F4 Gulbrun, 4B2	Gulgrå	ARKITEKT
GERIKTER		Hvite, 4B2		BYGGMESTER
VINDUER				BYGNINGSTYPE
DØRER				STILPREG
HJØRNEBORD				

TEGNINGER (ARKIVHENVISNING)	Td.B. 1833/37-3
ELDRE FOTOGRAF.	Ja

ANDRE OPPLYSNINGER	Ny utvendig kledning i 1953 (tømmermannspanel).	UTGITT	DATO	REGISTR.	DATO 9.10.85
		RETTELSES- BLAD	NR	INNFORT DEN	AV
			NR	INNFORT DEN	AV
		NR	INNFORT DEN	AV	

NSB · REGISTRERING AV BYGNINGER

Bak Had 0703.79

NAV BYGNINGENS ART	MARIENBORG GARTNERI Drivhus	STASJONSNR. (1126)	BYGN.NR. 2
BANESTREKNING	112 Støren - Trondheim	KILOMETER 550,05	
KOMMUNE.MATR.NR.	Trondheim	GÅRDSNR.	BRUKSNR.
ADRESSE	Marienburg, 7000 Trondheim	DISTRIKT Trondheim	



TEGNINGEN VISER:

OPPRINNELIG BRUKSFORMÅL	PRIMÆRT Drivhus	SEKUNDÆRT	
NAVÆRENDE BRUKSFORMÅL	PRIMÆRT Drivhus	SEKUNDÆRT	ANTALL LEILIGHETER: 0 ANTALL OVERNATTINGSROM: 0
FORHOLD TIL ANDRE HUS	Del av anlegg - s.bygd		
FYSISK MILJØ- SAMMENHENG	Større tettsted (by)		

VERNEVERDI	<input type="checkbox"/>	PRIORITERT	BYGNINGEN PRIORITERES SPESIelt SOM BEVARINGSOBJEKT (EVT. INTERN NSB-FREDNING)	<input type="checkbox"/>	BYGNINGEN ER FREDET I MEDHOLD AV LOV OM KULTURMINNER
	<input type="checkbox"/>	HØY	ENDRINGER SKAL IKKE FORETAS FOR ARKITEKTKONTORET HAR GODKJENT PLANENE. DETTE GJELDER OGSÅ UTSKIFTING AV DØRER, VINDUER, KLEDNING, TAKTEKKING OSV.		
	<input type="checkbox"/>	MIDDELS			
	<input type="checkbox"/>	LAV	ENDRINGER KAN FORETAS UTEN GODKJENNING FRA ARKITEKTKONTORET. DET HENVISES TIL GJELDER RÅD OG RETNINGSLINJER.		
<input checked="" type="checkbox"/>	INGEN				

DIMENSJONER	HOVEDMÅL M 20,3 x 5,6	BEBYGD AREAL M ² 114	ANTALL ETASJER 1	BRUTTO GOLVAREAL M ²
-------------	--------------------------	------------------------------------	---------------------	------------------------------------

BYGNINGSDEL	TYPE, KONSTRUKSJON	INSTALLASJON	MERKNAD
FUNDAMENT	Ringmur, betong	SKORSTEIN	STK 0
KJELLER UNDERETASJE	Oppfylt, heller	ELEKTRISITET	Innlagt
YTTERVEGG	Stålsøyler, takstoler av stål	OPPVARMING	PRIMERT: Olje SEKUNDÆRT:
FASADEKLEDNING	Glass	VANN	Innlagt
TAKFORM	Saltak	BAD	
TAKTEKING	Glass	TOALETT	TYPE: ANTALL:

VINDUER	Opprinnelige	DEKOR INNSKRIPSJONER	
DØRER	Opprinnelig	INTERIØR	

BYGGEÅR	ÅR	MERKNAD
TILBYGGING OMBYGGING FLYTTING	ÅR	ENDRING

VEDLIKEHOLDS- TILSTAND	TILSTAND:	1 GOD STAND	BEGYNNENDE FORFALL	FRAMSKREDET FORFALL	RUIN	EVT. FORFALLSÅRSÅK
	ÅR:					
	1985	x				Avflakket maling

FARGESKJEMA	OPPRINNELIG	NAVÆRENDE	FRAMTIDIG	BYGGHERRE NSB
UTVENDIG VEGG		Ingen		ARKITEKT
VINDSKIER				BYGGMESTER
GERIKTER				BYGNINGSTYPER
VINDUER		Hvite		STILPREG
DØRER		Hvit		
HJØRNEBORD				

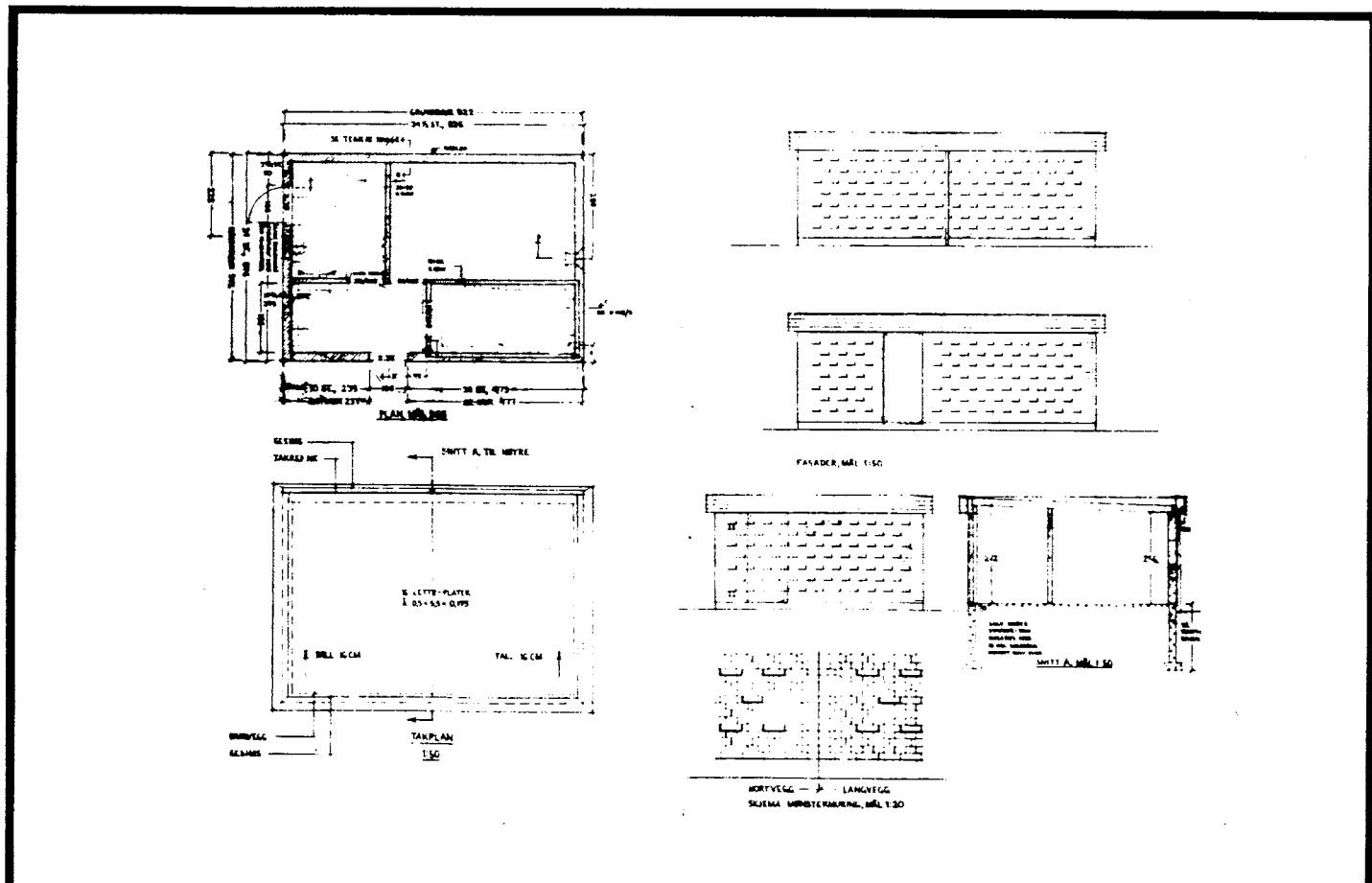

TEGNINGER (ARKIVHENVISNING)	Td.B. 1833/37-3
ELDRE FOTOGRAF	Ja

ANDRE OPPLYSNINGER	UTGITT	DATO	REGISTR.	DATO
	RETTELSES- BLAD	NR	INNFORT DEN	AV
		NR	INNFORT DEN	AV
NR		INNFORT DEN	AV	

NSB - REGISTRERING AV BYGNINGER

Bak / Had 070379

NAVN BYGNINGENS ART	MARIENBORG GARTNERI Redskapsbu for gartner	STASJONSNR. (1126)	BYGN.NR. 4
BANESTREKNING	112 Støren - Trondheim	KILOMETER	550,00
KOMMUNE.MATR.NR.	Trondheim	GÅRDSNR.	BRUKSNR.
ADRESSE	Marienburg, 7000 Trondheim	DISTRIKT	Trondheim



TEGNINGEN VISER: Original tegning dat. 21.1.1964 M 1:200

OPPRINNELIG BRUKSFORMÅL	PRIMÆRT Reléhus	SEKUNDÆRT	
NÅVÆRENDE BRUKSFORMÅL	PRIMÆRT Redskapsbu	SEKUNDÆRT	ANTALL LEILIGHETER: 0 ANTALL OVERNATTINGSROM: 0
FORHOLD TIL ANDRE HUS	Del av anlegg - frittstående		
FYSISK MILJØ- SAMMENHENG	Større tettsted (by)		

VERNEVERDI	<input type="checkbox"/> PRIO- RITERT	BYGNINGEN PRIORITERES SPESIELT SOM BEVA- RINGSOBJEKT (EVT. INTERN NSB-FREDNING)	<input type="checkbox"/> BYGNINGEN ER FREDET I MEDHOLD AV LOV OM KULTURMINNER
	<input type="checkbox"/> HØY	ENDRINGER SKAL IKKE FORETAS FOR ARKITEKTKONTORET HAR GODKJENT PLANENE. DETTE GJELDER OGSÅ UTSKIFTING AV DØRER, VINDUER, KLEDNING, TAKTEKKING OSV.	
	<input type="checkbox"/> MIDDELS		
	<input checked="" type="checkbox"/> LAV	ENDRINGER KAN FORETAS UTEN GODKJENNING FRA ARKITEKTKONTORET. DET HENVISES TIL GENE- RELLE RÅD OG RETNINGSLINJER.	
	<input type="checkbox"/> INGEN		

DIMENSJONER	HOVEDTÅL M 8,8 x 5,8	BEBYGD AREAL M ² 90	ANTALL ETASJER 1	BRUTTO GOLVAREAL M ²
-------------	-------------------------	-----------------------------------	---------------------	------------------------------------

BYGNINGSDEL	TYPE.KONSTRUKSJON	INSTALLASJON	MERKNAD
FUNDAMENT	Ringmur, betong	SKORSTEIN	STK 0
KJELLER UNDERETASJE	Oppfylt, betong på kult	ELEKTRISITET	Innlagt
		OPPVARMING	PRIMÆRT: SEKUNDÆRT:
YTTERVEGG	Teglmur	VANN	Ikke innlagt
FASADEKLEDNING	Ingen	BAD	
TAKFORM	Flatt	TOALETT	TYPE:
TAKTEKING	Papp		ANTALL:

VINDUER	Opprinnelig	DEKOR INNSKRIPSJONER	Mønstermuring i teglvegg
DØRER	Opprinnelig	INTERIØR	

BYGGÅR	ÅR 1965	MERKNAD
TILBYGGING OMBYGGING FLYTTING	ÅR	ENDRING

VEDLIKEHOLDS- TILSTAND	TILSTAND: ÅR:	I GOD STAND	BEGYNNENDE FORFALL	FRAMSKREDET FORFALL	RUIN	EVT. FORFALLSÅRSÅK
	1985	x				

FARGESKJEMA	OPPRINNELIG	NAVÆRENDE	FRAMTIDIG	BYGGHERRE NSB
UTVENDIG VEGG		Ingen (rød tegl)		ARKITEKT NSB-Ak v/A. Sundby
VINDSKIER				BYGGMESTER
GERIKTER				BYGNINGSTYPE Oppr.recléhus type 47
VINDUER		4B2 Gulgrå		STILPREG
DØRER		22B3 Blågrå		
HJØRNEBORD				
Gesims		4B2		


TEGNINGER (ARKIVHENVISNING)	Ak 11148
ELDRE FOTOGRAF	Ja

ANDRE OPPLYSNINGER	Oppr. bygd som reléhus, men aldri tatt i bruk som det. Planer om omb. til velf.hus (tegn. Td.B. 5946/50-2)	UTGITT	DATO	REGISTR.	DATO 9.10.85
		RETTELSESB- BLAD	NR	INNFORT DEN	AV
			NR	INNFORT DEN	AV
			NR	INNFORT DEN	AV

NSB - REGISTRERING AV BYGNINGER

UTGITT:
REVIDERT:

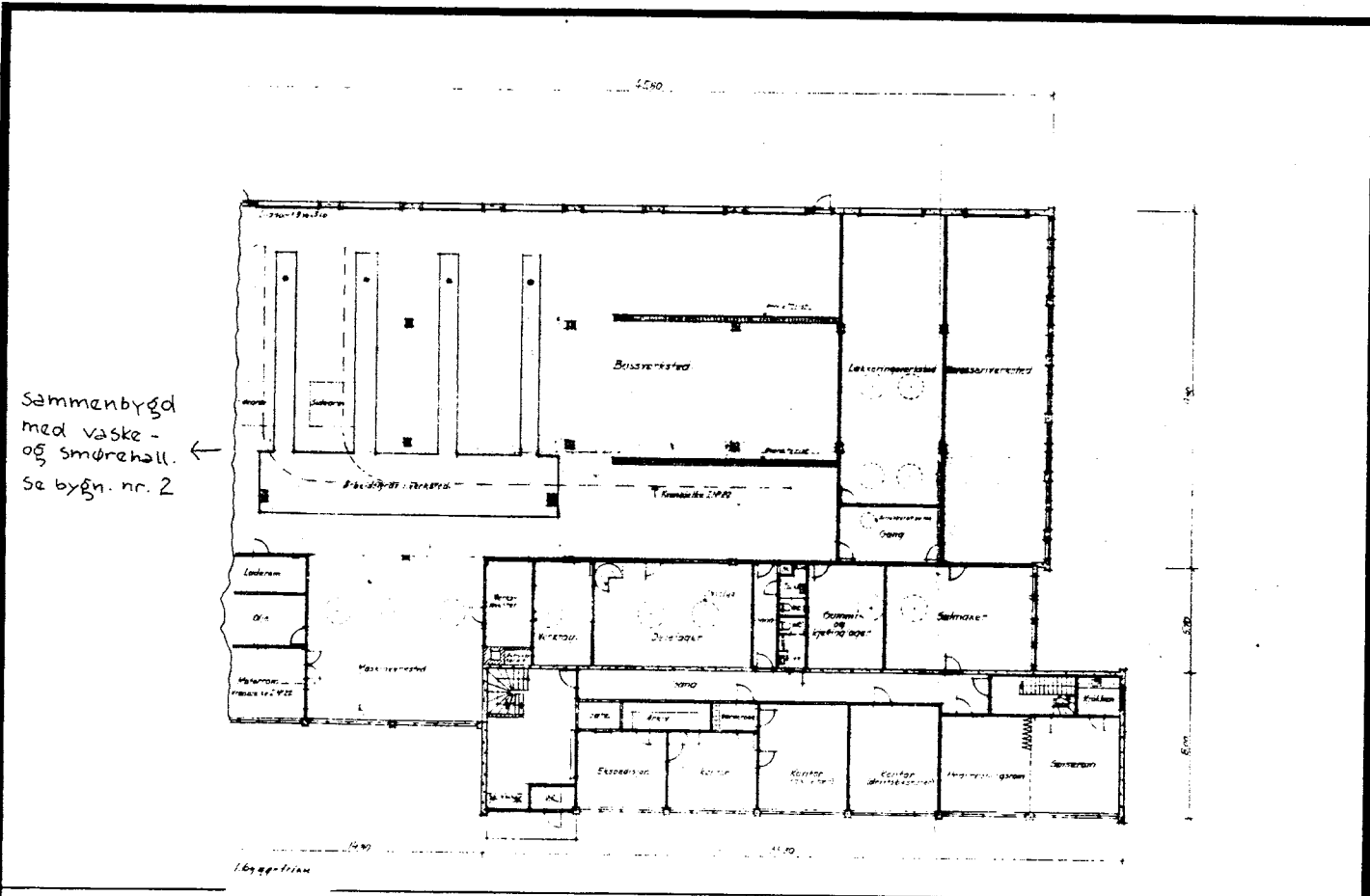

STASJONSNR (1126)		STASJON/SJEFØKNINGS/ARBEIDSG		BANE/BILROUTE		DISTRIKT						
TRONDHEIMSPUTENE		TRONDHEIMSPUTENE		TRONDHEIMSRUTENE		TRONDHEIM						
BYGN NR	KILOMETER	BYGNINGSTYPE	ADRESSE	MATRIKSEL GNR BNR	BEBYGD AREAL	ETG	BRUTTO GOLVFLATE	HØVED- MATERIALE	BYGGEGAR	TEGNINGER ARKIVNR	MERKNAD	EGET SKJEMA
1	549,67	Kontor og verksted	Cecilienborg, 7000 Trondheim		1500	1,2		Betong	1963	TdB.5111/51-1 TdB.5112/52-1 TdB.5113/53-1		X
2	549,69	Vaske og smørehall	"		550	1		Betong	1966	" "		X
3	549,58	Bussgarasje 1, vest	"		1100	1		Betong	1966	TdB.4558/4-1		X
4	549,58	Bussgarasje 2, øst	"		1100	1		Betong	1966	TdB.4558/4-1		X



NSB · REGISTRERING AV BYGNINGER

Bak/Had 0703.7

NAVN BYGNINGENS ART	TRONDHEIMSRUTENE CECILIENBORG Kontor og verksted	STASJONSNR. (1120)	BYGN. NR. 1
BANESTREKNING	112 Støren - Trondheim	KILOMETER 549,67	
KOMMUNE, MATR. NR.	Trondheim	GARDSNR.	BRUKSNR.
ADRESSE	7000 Trondheim	DISTRIKT Trondheim	



TEGNINGEN VISER: Tegning dat. 9.3.1967 M 1:400

OPPRINNELIG BRUKSFORMÅL	PRIMÆRT Verksted Kontor Lager	SEKUNDÆRT Fyrrom Garderobe Dusjbad	Spiserom Overnattingsrom
NAVÆRENDE BRUKSFORMÅL	PRIMÆRT Som oppr. bruksformål	SEKUNDÆRT	ANTALL LEILIGHETER: 0 ANTALL OVERNATTINGSROM: 10
FORHOLD TIL ANDRE HUS	Del av anlegg - s.bygd Sammenbygd med vaske- og smørehall		
FYSISK MILJØ-SAMMENHENG	Større tettsted (by)		

VERNEVERDI	<input type="checkbox"/> PRIORITERT	BYGNINGEN PRIORITERES SPESIELT SOM BEVARINGSOBJEKT (EVT. INTERN NSB-FREDNING)	<input type="checkbox"/> BYGNINGEN ER FREDET I MEDHOLD AV LOV OM KULTURMINNER
	<input type="checkbox"/> HØY	ENDRINGER SKAL IKKE FORETAS FOR ARKITEKTKONTORET HAR GODKJENT PLANENE. DETTE GJELDER OGSÅ UTSKIFTING AV DØRER, VINDUER, KLEDNING, TAKTEKKING OSV.	
	<input checked="" type="checkbox"/> MIDDELS		
	<input type="checkbox"/> LAV	ENDRINGER KAN FORETAS UTEN GODKJENNING FRA ARKITEKTKONTORET. DET HENVISES TIL GENERELLE RÅD OG RETNINGSLINJER.	
	<input type="checkbox"/> INGEN		

DIMENSJONER	HOVEDMÅL M 45,8 x 32,8	BEBYGD AREAL M ² 1500	ANTALL ETASJER 1,2	BRUTTO GOLVAREAL M ²
-------------	---------------------------	-------------------------------------	-----------------------	------------------------------------

BYGNINGSDEL	TYPE.KONSTRUKSJON	INSTALLASJON	MERKNAD
FUNDAMENT	Ringmur, betong	SKORSTEIN	STK. 1
KJELLER UNDERETASJE	1. Kjeller, betongdekke 2. Oppfylt, betong på kult. Arbeidsgrav.	ELEKTRISITET	Innlagt
YTTERVEGG	1. Betongsøyler 3. Profilerte stålplater 2. Betongmur	OPPVARMING	PRIMÆRT: Olje, sentral SEKUNDÆRT: fyr i kjeller
FASADEKLEDNING	1. Ingen 3. Profilerte stålplater 2. Teg1(gul)	VANN	Innlagt
TAKFORM	Flatt	BAD	Dusj
TAKTEKING	Papp	TOALETT	TYPE: WC ANTALL: 6

VINDUER	Opprinnelige	DEKOR INNSKRIPSJONER	
DØRER	Opprinnelige	INTERIØR	

BYGGEÅR	ÅR 1963	MERKNAD
TILBYGGING OMBYGGING FLYTTING	ÅR 1966	ENDRING Vaske- og smørehall bygd inntil mot nord. 13 overnattingsrom i 2. etg. tatt i bruk som kontorer for B.avd. siden 1983. Ett overnattingsrom er lager og oppholdsrom for rengjøringspersonalet

VEDLIKEHOLDS- TILSTAND	TILSTAND: ÅR:	1 GOD STAND	BEGYNNENDE FORFALL	FRAMSKREDET FORFALL	RUIIN	EVT. FORFALLSÅRSÅK
	1985	x				

FARGESKJEMA	OPPRINNELIG	NAVERENDE	FRAMTIDIG	BYGGHERRE NSB
UTVENDIG VEGG		Hvit (malt puss)	Gul tegl, Koks- grå (stålpl.)	ARKITEKT T. Suul
VINDSKIER				BYGGMESTER
GERIKTER				BYGNINGSTYPE
VINDUER		1B1 Blek grå, klar lakk		STILPREG
DØRER		1B1, klar lakk		
HJØRNEBORD				

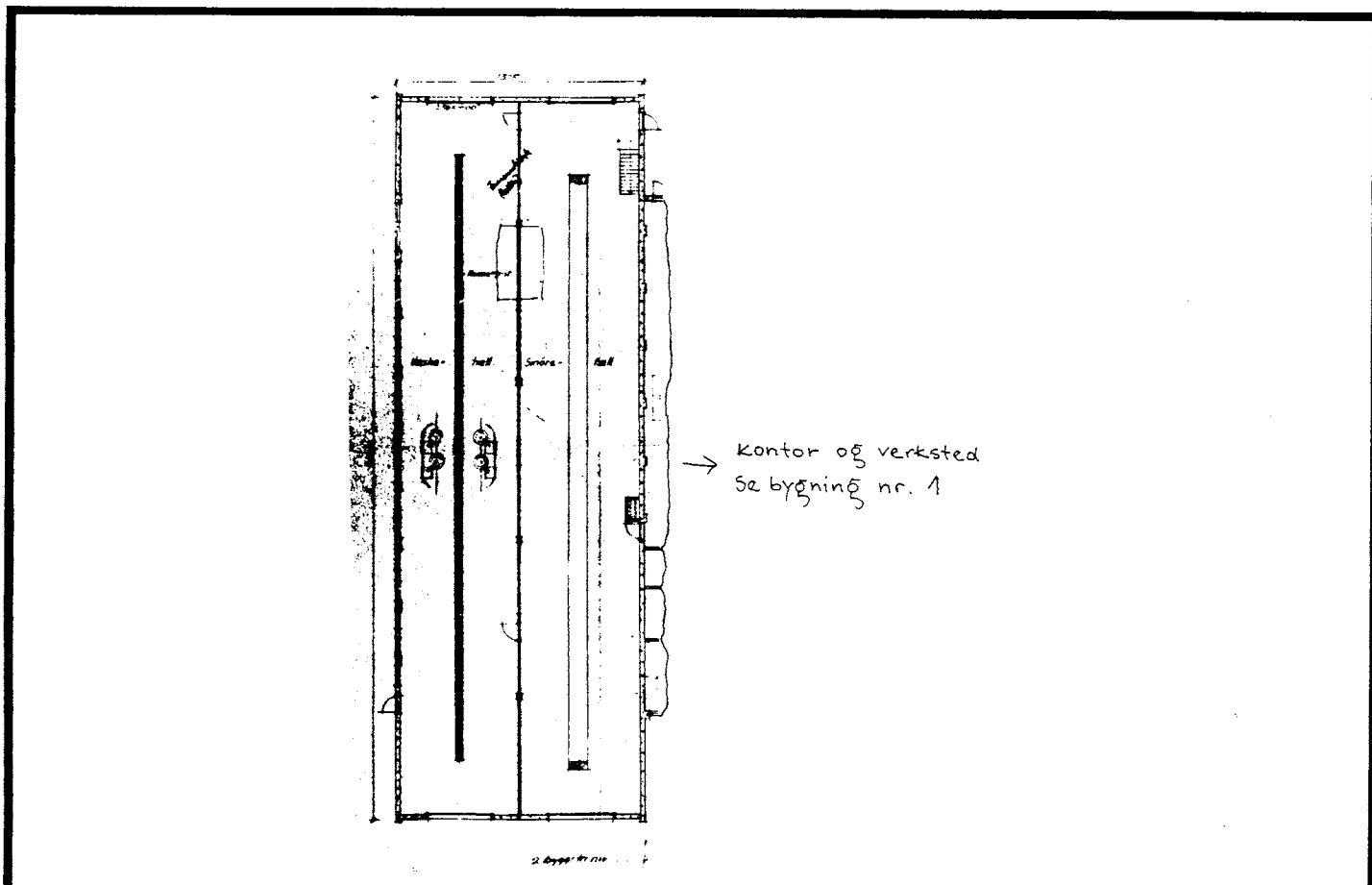
TEGNINGER (ARKIVHENVISNING)	Td.B. 5111/51-1, 5112/52-1, 5113/53-1
ELDRE FOTOGRAF.	Ja

ANDRE OPPLYSNINGER	Kontor- og overnattingsfløy i to etasjer + kjeller. Øvrige i en etasje. Tank for fyringsolje nedgravd utenfor maskinverksted.	UTGITT	DATO	REGISTR.	DATO 9.10.85
		RETTELSES- BLAD	NR	INNFORT DEN	AV
			NR	INNFORT DEN	AV
			NR	INNFORT DEN	AV

NSB - REGISTRERING AV BYGNINGER

Bak/Had 0703.79

NAVN BYGNINGENS ART	TRONDHEIMSRUTENE CECILIENBORG Vaske- og smørehall	STASJONSNR. (1126)	BYGN.NR. 2
BANESTREKNING	112 Støren - Trondheim	KILOMETER 549,69	
KOMMUNE.MATR.NR.	Trondheim	GÅRDSNR.	BRUKSNR.
ADRESSE	Cecilienborg, 7000 Trondheim	DISTRIKT Trondheim	



TEGNINGEN VISER: Tegning dat. 9.3.1967 M 1:400

OPPRINNELIG BRUKSFORMAL	PRIMÆRT Vaskehall og smørehall for busser.	SEKUNDÆRT	
NÅVÆRENDE BRUKSFORMAL	PRIMÆRT Vaskehall og smørehall for busser.	SEKUNDÆRT	ANTALL LEILIGHETER: 0
			ANTALL OVERNATTINGSROM: 0
FORHOLD TIL ANDRE HUS	Del av anlegg - s.bygd Sammenbygd med kontor og verksted.		
FYSISK MILJØ- SAMMENHENG	Større tettsted (by)		

VERNEVERDI	<input type="checkbox"/> PRIO- RITERT	BYGNINGEN PRIORITERES SPESIELT SOM BEVA- RINGSOBJEKT (EVT. INTERN NSB-FREDNING)	<input type="checkbox"/> BYGNINGEN ER FREDET I MEDHOLD AV LOV OM KULTURMINNER
	<input type="checkbox"/> HOY	ENDRINGER SKAL IKKE FORETAS FOR ARKITEKTKONTORET HAR GODKJENT PLANENE. DETTE GJELDER OGSA UTSKIFTING AV DØRER, VINDUER, KLEDNING, TAKTEKKING OSV.	
	<input checked="" type="checkbox"/> MIDDELS		
	<input type="checkbox"/> LAV	ENDRINGER KAN FORETAS UTEN GODKJENNING FRA ARKITEKTKONTORET. DET HENVISES TIL GENE- RELLE RÅD OG RETNINGSLINJER.	
	<input type="checkbox"/> INGEN		

DIMENSJONER	HØVEDMÅL M 40 x 13,7	BEBYGD AREAL M ² 550	ANTALL ETASJER 1	BRUTTO GOLVAREAL M ²
-------------	-------------------------	------------------------------------	---------------------	------------------------------------

BYGNINGSDEL	TYPE, KONSTRUKSJON	INSTALLASJON	MERKNAD
FUNDAMENT	Ringmur, betong	SKORSTEIN	STK. 0
KJELLER UNDERETASJE	1. Kjeller, betongdekke (arb.grav) 2. Oppfylt, betong på kult	ELEKTRISITET	Innlagt
YTTERVEGG	Betongmur	OPPVARMING	PRIMÆRT: Olje (sentral- SEKUNDÆRT: fyr kontor- og verk.bygn.)
FASADEKLEDNING	1. Ingen 2. Profilerte stålplater	VANN	Innlagt
TAKFORM	Flatt	BAD	
TAKTEKKING	Papp	TOALETT	TYPE: ANTALL: 0

VINDUER	Opprinnelig	DEKOR INNSKRIPSJONER	
DØRER	Opprinnelig	INTERIØR	

BYGGÅR	ÅR 1966	MERKNAD
TILBYGGING OMBYGGING FLYTTING	ÅR	ENDRING

VEDLIKEHOLDS- TILSTAND	TILSTAND:	I GOD STAND	BEGYNNENDE FORFALL	FRAMSKREDET FORFALL	RUIN	EVT. FORFALLSÅRSÅK
	ÅR:					
	1985	x				

FARGESKJEMA	OPPRINNELIG	NAVERENDE	FRAMTIDIG	BYGGHERRE NSB
UTVENDIG VEGG		1. Hvit 2. Koksgrå		ARKITEKT T. Suul
VINDSKIER	v			BYGGMESTER
GERIKTER				BYGNINGSTYPE
VINDUER		1B1 Blek grå		STILPREG
DØRER		1B1		
HJØRNEBORD				

TEGNINGER (ARKIVHENVISNING)	Td.B. 5111/51-1, 5112/52-1, 5113/53-1
ELDRE FOTOGRAF.	Ja

ANDRE OPPLYSNINGER	To tanker for dieselolje til bussene ned- gravd utenfor nordvegg.	UTGITT	DATO	REGISTR.	DATO
					9.10.85
		RETTELSES- BLAD	NR	INNFORT DEN	AV
		NR	INNFORT DEN	AV	
		NR	INNFORT DEN	AV	

NSB · REGISTRERING AV BYGNINGER

Bak/Had 0703.79

NAVN BYGNINGENS ART	TRONDHEIMSRUTENE CECILIEBORG Bussgarasje 1, vestre	STASJONSNR. (1126)	BYGN. NR. 3
BANESTREKNING	112 Støren - Trondheim	KILOMETER 549,58	
KOMMUNE, MATR. NR.	Trondheim	GÅRDSNR.	BRUKSNR.
ADRESSE	Cecilienborg, 7000 Trondheim	DISTRIKT Trondheim	



TEGNING

TEGNINGEN VISER:

OPPRINNELIG BRUKSFORMÅL	PRIMÆRT Bussgarasje	SEKUNDÆRT	
NAVÆRENDE BRUKSFORMÅL	PRIMÆRT Bussgarasje	SEKUNDÆRT	ANTALL LEILIGHETER: 0 ANTALL OVERNATTINGSROM: 0
FORHOLD TIL ANDRE HUS	Del av anlegg - frittstående		
FYSISK MILJØ- SAMMENHENG	Større tettsted (by)		

VERNEVERDI	<input type="checkbox"/>	PRIORITERT	BYGNINGEN PRIORITERES SPESIELT SOM BEVARINGSOBJEKT (EVT. INTERN NSB-FREDNING)	<input type="checkbox"/>	BYGNINGEN ER FREDET I MEDHOLD AV LOV OM KULTURMINNER
	<input type="checkbox"/>	HØY	ENDRINGER SKAL IKKE FORETAS FOR ARKITEKTKONTORET HAR GODKJENT PLANENE. DETTE GJELDER OGSÅ UTSKIFTING AV DØRER, VINDUER, KLEDNING, TAKTEKKING OSV.		
	<input type="checkbox"/>	MIDDELS			
	<input checked="" type="checkbox"/>	LAV	ENDRINGER KAN FORETAS UTEN GODKJENNING FRA ARKITEKTKONTORET. DET HENVISES TIL GENERELLE RÅD OG RETNINGSLINJER.		
<input type="checkbox"/>	INGEN				

DIMENSJONER	HØVED*ÅL M 50 x 22	BEBYGD AREAL M ² 1100	ANTALL ETASJER 1	BRUTTO GOLVAREAL M ²
-------------	-----------------------	-------------------------------------	---------------------	------------------------------------

BYGNINGSDEL	TYPE.KONSTRUKSJON	INSTALLASJON	MERKNAD
FUNDAMENT	Ringmur, betong	SKORSTEIN	STK 0
KJELLER UNDERETASJE	Oppfylt, grusgolv	ELEKTRISITET	Innlagt
YTTERVEGG	Laminerte trebuer. Bindingsverk i tre mellom buene.	OPPVARMING	PRIMÆRT: SEKUNDÆRT:
FASADEKLEDNING	Asbest-ementplater	VANN	Ikke innlagt
TAKFORM	Saltak	BAD	
TAKTEKING	Bølgede asbest-ementplater	TOALETT	TYPE: ANTALL: 0

VINDUER		DEKOR INNSKRIPSJONER	
DØRER		INTERIØR	

BYGGÅR	ÅR 1966	MERKNAD
TILBYGGING OMBYGGING FLYTTING	ÅR	ENDRING

VEDLIKEHOLDS- TILSTAND	TILSTAND: ÅR:	I GOD STAND	BEGYNNENDE FORFALL	FRAMSKREDET FORFALL	RUIN	EVT. FORFALLSÅRSÅK
	1985	x				Noen veggplater skadet.

FARGESKJEMA	OPPRINNELIG	NAVÆRENDE	FRAMTIDIG	BYGGHERRE NSB
UTVENDIG VEGG		101 Lys grå (asbestsem.pl.)		ARKITEKT
VINDSKIER		utv.: 7D8 Brun		BYGGMESTER
GERIKTER				BYGNINGSTYPE
VINDUER				Som bussgarasje 2, Cecilienborg
DØRER		4B2 Gulgrå		STILPREG
HJØRNEBORD				


TEGNINGER (ARKIVHENVISNING)	Td.B. 4558/4-1
ELDRE FOTOGRAF.	Ja

ANDRE OPPLYSNINGER	UTGITT	DATO	REGISTR.	DATO
				9.10.85
	RETTELSES- BLAD	NR	INNFØRT DEN	AV
		NR	INNFØRT DEN	AV
NR		INNFØRT DEN	AV	

NSB · REGISTRERING AV BYGNINGER

Bak Had 0703.79

NAVN BYGNINGENS ART	TRONDHEIMSRUTENE CECILIENBORG Bussgarasje 2, østre	STASJONSNR. (1126)	BYGN.NR. 4
BANESTREKNING	112 Støren - Trondheim	KILOMETER 549,58	
KOMMUNE, MATR.NR.	Trondheim	GÅRDSNR.	BRUKSNR.
ADRESSE	Cecilienborg, 7000 Trondheim	DISTRIKT Trondheim	



TEGNING

TEGNINGEN VISER:

OPPRINNELIG BRUKSFORMÅL	PRIMÆRT Bussgarasje	SEKUNDÆRT	
NAVÆRENDE BRUKSFORMÅL	PRIMÆRT Bussgarasje	SEKUNDÆRT	ANTALL LEILIGHETER: 0 ANTALL OVERNATTINGSROM: 0
FORHOLD TIL ANDRE HUS	Del av anlegg - frittstående		
FYSISK MILJØ- SAMMENHENG	Større tettsted (by)		

VERNEVERDI	<input type="checkbox"/>	PRIORITERT	BYGNINGEN PRIORITERES SPESIelt SOM BEVARINGSOBJEKT (EVT. INTERN NSB-FREDNING)	<input type="checkbox"/>	BYGNINGEN ER FREDET I MEDHOLD AV LOV OM KULTURMINNER
	<input type="checkbox"/>	HØY	ENDRINGER SKAL IKKE FORETAS FOR ARKITEKTKONTORET HAR GODKJENT PLANENE. DETTE GJELDER OGSÅ UTSKIFTING AV DØRER, VINDUER, KLEDNING, TAKTEKKING OSV.		
	<input type="checkbox"/>	MIDDELS			
	<input checked="" type="checkbox"/>	LAV	ENDRINGER KAN FORETAS UTEN GODKJENNING FRA ARKITEKTKONTORET. DET HENVISES TIL GENERELLE RÅD OG RETNINGSLINJER.		
	<input type="checkbox"/>	INGEN			

DIMENSJONER	HOVEDMÅL M 50 x 22	BEBYGD AREAL M ² 1100	ANTALL ETASJER 1	BRUTTO GOLVAREAL M ²
-------------	-----------------------	-------------------------------------	---------------------	------------------------------------

BYGNINGSDEL	TYPE, KONSTRUKSJON	INSTALLASJON	MERKNAD
FUNDAMENT	Betongpilarer	SKORSTEIN	STK.
KJELLER UNDERETASJE	Oppfylt, grusgolv	ELEKTRISITET	Innlagt
YTTERVEGG	Laminerte trebuer. Bindingsverk i tre mellom buene.	OPPVARMING	PRIMÆRT: SEKUNDÆRT:
FASADEKLEDNING	1. Asbest-ementplater 2. Profilerte stålplater	VANN	Ikke innlagt
TAKFORM	Saltak	BAD	TYPE:
TAKTEKING	Bølgede asbest-ementplater	TOALETT	ANTALL:

VINDUER		DEKOR INNSKRIPSJONER	
DØRER	En ny aluminiumsport mot sør. Øvrige opprinnelig.	INTERIØR	

BYGGÅR	ÅR 1966	MERKNAD
TILBYGGING OMBYGGING FLYTTING	ÅR	ENDRING

VEDLIKEHOLDS- TILSTAND	TILSTAND	GOD STAND	BEGYNNENDE FORFALL	FRAMSKREDET FORFALL	RUIN	EVT. FORFALLSÅRSÅK
	ÅR:	1985	x			

FARGESKJEMA	OPPRINNELIG	NAVÆRENDE	FRAMTIDIG	BYGGHERRE
UTVENDIG VEGG		1C1 Lysgrå (asbestsem.pl.)		NSB
VINDSKIER		4B2 Gulgrå 7D8 Brun		ARKITEKT
GERIKTER				BYGGMESTER
VINDUER				BYGNINGSTYPE
DØRER		4B2 Gulgrå		Som Bussg. 1, Cecilienb.
HJØRNEBORD				STILPREG

TEGNINGER (ARKIVHENVISNING)	Td.B. 4558/4-1
ELDRE FOTOGRAF.	Ja

ANDRE OPPLYSNINGER	Ytterkledning skiftet på vestvegg til profilerte stålplater.	UTGITT	DATO	REGISTR.	DATO
		RETTELSESB- BLAD	NR	INNFORT DEN	AV
			NR	INNFORT DEN	AV
			NR	INNFORT DEN	AV

NSB - REGISTRERING AV BYGNINGER

UTGITT:
REVIDERT:

STASJONSNR (1126)		STASJON/SIDE PÅ RING/ANLEGG VERKSTEDET MARIENBORG, TRONDHEIM		BANE/BILROUTE (DOVBANEN)		DISTRIKT M. avd./Had.						
BYGN NR	KILOMETER	BYGNINGSTYPE	ADRESSE	MATRIKkel GNR ENR	BEBYGD AREAL	ETG	BRUTTO GOLVFLATE	HOVED- MATERIALE	BYGGEAR	TEGNINGER ARKIVNR	MERKNAD	EGET SKJEMA
1	550,17	Vakstue	Osloveien, 7000 Trondheim		24	1		Tre	1984	MA-208-82,83		X
2	550,10	Kontorbygning	"		414	3		Tegl-/ Lecamur	1918	B.638-642 MA-?		X
3	550,11	Bad og fyrhus	"		581	1		Teglmur/ betong	1918	B.620		X
4	550,09	Garasje	"		66	1		Tre	1979	MA-210-1		
5	550,08	Flissyklon, vifte- hus, redskapsskur	"		55	1		Tre/blikk				
6	550,04	Vogn-, snekker- og malerverksted	"		3273	1		Teglmur	1918	B.605A-608A MA-205-74		X
7	550,07	Garderobe og vaskerom	"		110	2		Mur		MA-205-74		X
8	550,07	Salmakerverksted	"		251	2		Lecamur	1968	MA-205-74 MA-106-73 MA-000-33,34		X
9	550,03	Sprøytelakkerings- verksted	"		185	1		Tegl/Leca/ betong	1968	MA-205-74		X
10	550,02	Hjuldreiehus	"		235	1		Teglmur	1956	MA-104-21		X
11	549,95	Lagerskur	"		1025	1		Tre/blikk			m/kontorbu	
12	549,95	Løftehus	"		1856	1		Teglmur	1918 1950	B.609-611 B.2401 MA-106-26		X
13	549,95	Motorverksted	"		1718	1,2		Teglmur	1946	MA-205-87		X

forts.


Verkstedet Marienborg s.2

BGN NR	KILOMETER	BYGNINGSTYPE	ADRESSE	MATRIKkel GNR/BNR	BEBYGD AREAL	ETG	BRUTTO GOLVFLATE	HØVED-MATERIALE	BYGGEGÅR	TEGNINGER ARKIVNR.	MERKNAD	EGET SKJEMA
14	549,92	Velferdshus og elektrikerverksted	Osloveien, 7000 Trondheim		409	4		Betong	1948	AK 9070 MA-107-74 m.fl.		X
15	549,90	Motorprøverom	"		251	1		Teglmur	1949	MA-107-7		X
16	549,90	Smie	"		1076	1		Teglmur	1918	B.677-679		X
17	549,88	Verktøyrom og kopperslagerverksted	"		400	1		Teglmur	1957	B.2926 MA-000-51		X
18	549,88	Transportkorridor	"		67	1		Teglmur	1918 ?	MA-000-51		
19	549,88	Kompressorrom	"		32	1		Teglmur		MA-000-51		
20	549,88	Delelager	"		36	1		Teglmur	1943	MA-000-51		
21	549,88	Vaskerom, garderobe, toaletter, kontor	"		206	2		Teglmur ?		MA-000-51		X
22	549,85	Lokomotiv- og kjeleverksted	"		7583	1		Teglmur	1918 1951	B.601-602 B.632, 2531 MA-000-51		X
23	549,82	Vaskehall	"		430	1		Lecamur	1982	MA-?		X
24	549,81	Skjæremaskinrom	"		86	1		Teglmur	1935	MA-104-40		X
25	549,80	Plateskur	"		230	1		Tre/ståll/blikk				
26	549,80	Lager ("Smithlageret")	"		526	1		Tre/ teglmur	1943	MA-107-39		X
27	549,79	Forrådsbygning	"		963	5		Betong	1955	AK 10413		X
28	549,85	Lagerskur (forråds-)	"		112	1		Tre/ståll				
29	549,90	Gassentral	"		27	1		Betong	1956			

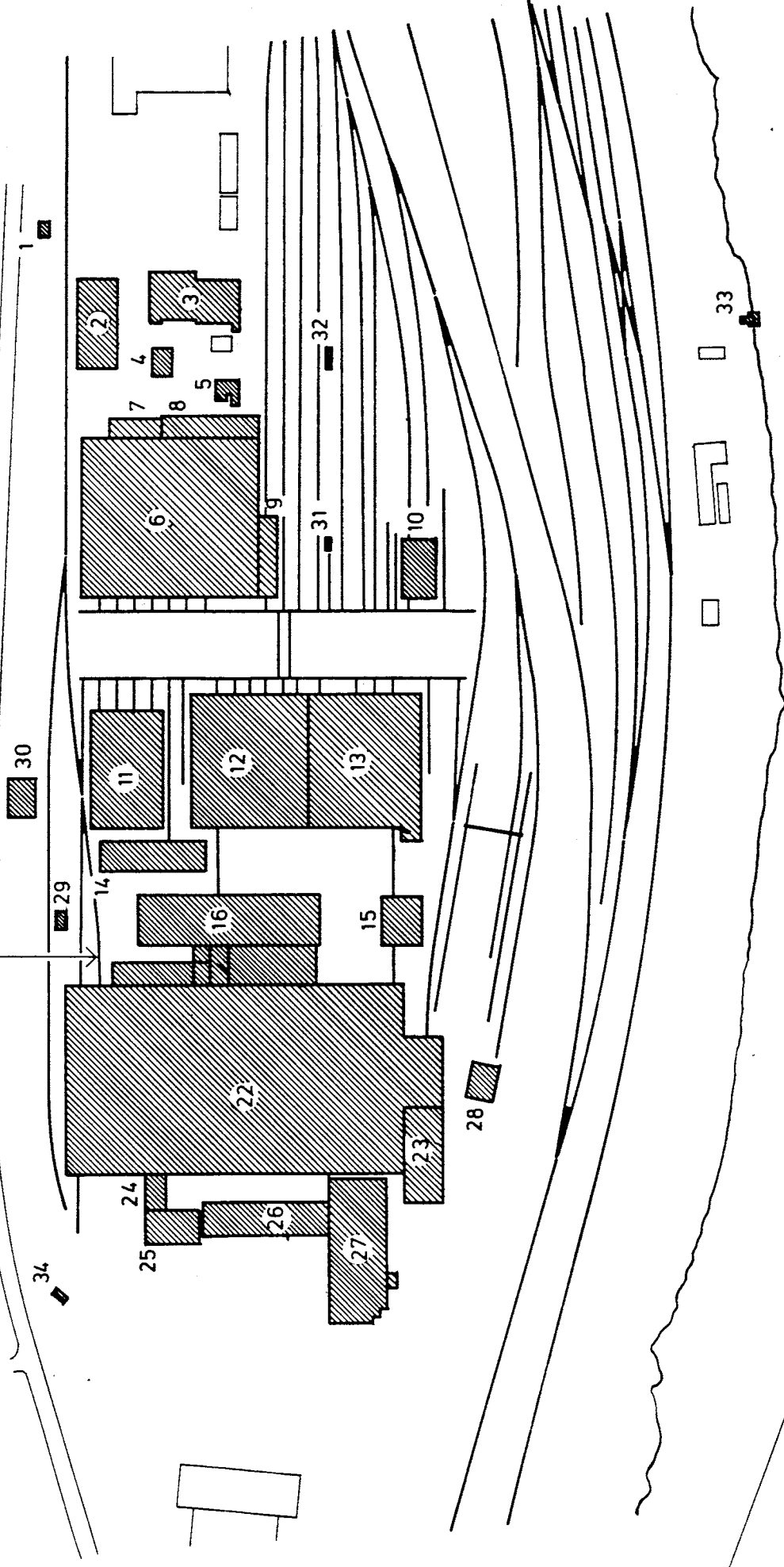
forts.

Verkstedet Marienborg s.3

BYGN NR	KILOMETER	BYGNINGSTYPE	ADRESSE	MATRIKkel GNR/BNR	BEBYGD AREAL	ETG	BRUTTO GOLVFLATE	HOVED-MATERIALE	BYGGEGAR	TEGNINGER ARKIVNR.	MERKNAD	EGET SKJEMA
30	549,94	Transformator	Osloveien, 7000 Trondheim		105	1		Betong	1956			
31	550,03	Bu for vognvekt	"		10	1		Tre				
32	550,09	Kontor og hvilerom for verkstedkontrollører (vognverkst.)	"		15	1		Tre				
33	550,10	Hus for motorbrannsprøyte	"		16	1		Tre			Bygd på pillarer av jernb.-skinner over elvebredden	
34	549,79	Sykkelskur	"		27	1		Tre/blikk		Arkivhenvisninger: B.=Maskinavd./Had. MA=Verkstedet Marienborgs Arkiv		




21
20-19
18
17



N I D E L V A

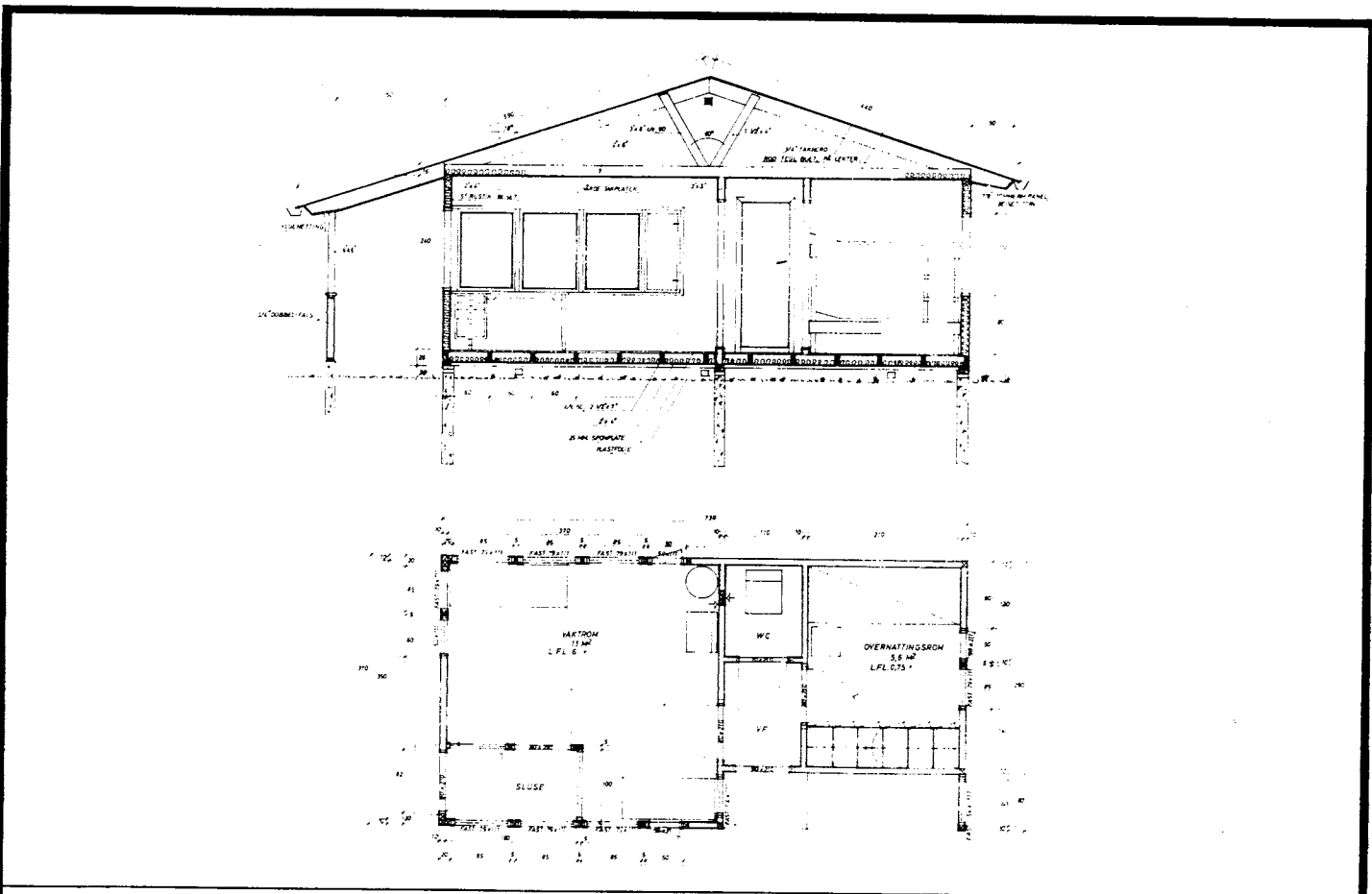
SITUASJONS-	KART OVER: VERKSTED MA.BORG.	
BANE-	STREKNING: 112 STØREN TONDHEIM	
MÅLSTOKK: 1:2000	Dato: 6.11.85	
UTENITT AV	LINJEKART NR.: Td.B 4335/014	
BUSHOLDEPLASS I DIREKTE	TILKNYTNING TIL STASJONEN?	JA <input type="checkbox"/> NEI <input type="checkbox"/>
DRØJENHOLDEPLASS I DIREKTE	TILKNYTNING TIL STASJONEN?	JA <input type="checkbox"/> NEI <input type="checkbox"/>



NSB - REGISTRERING AV BYGNINGER

Bak. Had 07037

NAVN BYGNINGENS ART	VERKSTEDET MARIENBORG Vaktstue	STASJONSNR. (1126)	BYGN.NR. 1
BANESTREKNING	(112 Støren - Trondheim)	KILOMETER	550,17
KOMMUNE. MATR.NR.	Trondheim	GARDSNR.	BRUKSNR.
ADRESSE	Osloveien, 7000 Trondheim	DISTRIKT	Trondheim



TEGNINGEN VISER: Orig. tegn. dat. 7.8.1983 M 1:100

OPPRINNELIG BRUKSFORMÅL	PRIMÆRT Vaktstue - Vaktrom - Overnattingsrom	SEKUNDÆRT - Toalett	
NAVÆRENDE BRUKSFORMÅL	PRIMÆRT Vaktstue - Vaktrom - Overnattingsrom	SEKUNDÆRT - Toalett	ANTALL LEILIGHETER: 0 ANTALL OVERNATTINGSROM: 1
FORHOLD TIL ANDRE HUS	Del av anlegg - frittstående		
FYSISK MILJØ- SAMMENHENG	Større tettsted (by)		

VERNEVERDI	<input type="checkbox"/> PRIO- RITERT	BYGNINGEN PRIORITERES SPESIELT SOM BEVA- RINGSOBJEKT (EVT. INTERN NSB-FREDNING)	<input type="checkbox"/> BYGNINGEN ER FREDET I MEDHOLD AV LOV OM KULTURMINNER
	<input type="checkbox"/> HØY	ENDRINGER SKAL IKKE FORETAS FØR ARKITEKTKONTORET HAR GODKJENT PLANENE. DETTE GJELDER OGSA UTSKIFTING AV DØRER, VINDUER, KLEDNING, TAKTEKKING OSV.	
	<input type="checkbox"/> MIDDELS		
	<input checked="" type="checkbox"/> LAV	ENDRINGER KAN FORETAS UTEN GODKJENNING FRA ARKITEKTKONTORET. DET HENVISES TIL GENE- RELLE RÅD OG RETNINGSLINJER.	
	<input type="checkbox"/> INGEN		

DIMENSJONER	HOVEDÅL M 7,3 x 3,7	BEBYGD AREAL M ² 24	ANTALL ETASJER 1	BRUTTO GOLVAREAL M ²
-------------	------------------------	-----------------------------------	---------------------	------------------------------------

BYGNINGSDEL	TYPE KONSTRUKSJON	INSTALLASJON	MERKNAD
FUNDAMENT	Ringmur, Leca-mur	SKORSTEIN	STK. 0
KJELLER UNDERETASJE	Kjeller, trebjelkelag	ELEKTRISITET	Innlagt
		OPPVARMING	PRIMERT: Elektrisk SEKUNDERT:
YTTERVEGG	Bindingsverk i tre	VANN	Innlagt
FASADEKLEDNING	Stående panel, tømmermannspanel	BAD	
TAKFORM	Saltak	TOALETT	TYPE: WC ANTALL: 1
TAKTEKING	Bølgede asbest-ementplater		

VINDUER	Opprinnelig	DEKOR INNSKRIPSJONER	
DØRER	Opprinnelig	INTERIØR	

BYGGÅR	AR 1984	MERKNAD
TILBYGGING OMBYGGING FLYTTING	AR	ENDRING

VEDLIKEHOLDS- TILSTAND	TILSTAND: ÅR:	GOD STAND	BEGYNNENDE FORFALL	FRAMSKREDET FORFALL	RUIN	EVT. FORFALLSÅRSÅK
	1985	X				

FARGESKJEMA	OPPRINNELIG	NAVÆRENDE	FRAMTIDIG	BYGGHERRE
UTVENDIG VEGG		5D6 Gulbrun		NSB
VINDSKIER		4D3 Olivenbrun, 8D6 Rødbrun		ARKITEKT
GERIKTER				NSB-Verkstedet Marienborg
VINDUER		4B3 Grå gul		BYGGMESTER
DØRER		8D6 Rødbrun		BYGNINGSTYPE
HJØRNEBORD				STILPREG



TEGNINGER (ARKIVHENVISNING)	Verkstedet Marienborgs arkiv MA - 208 - 82 og 83
ELDRE FOTOGRAF.	Ja

ANDRE OPPLYSNINGER	UTGITT	DATO	REGISTR.	DATO
	RETTELSESB- BLAD	NR	INNFORT DEN	AV
		NR	INNFORT DEN	AV
		NR	INNFORT DEN	AV

NSB · REGISTRERING AV BYGNINGER

Bak. Had 0703.79

NAVN BYGNINGENS ART	VERKSTEDET MARIENBORG Kontorbygning	STASJONSNR. (1126)	BYGN. NR. 2
BANESTREKNING	(112 Støren - Trondheim)	KILOMETER 550,10	
KOMMUNE. MATR. NR.	Trondheim	GÅRDSNR.	BRUKSNR.
ADRESSE	Osloveien, 7000 Trondheim	DISTRIKT Trondheim	



TEGNINGEN VISER: Orig.tegn. dat desember 1914 M 1:250

OPPRINNELIG BRUKSFORMÅL	PRIMÆRT Kontorer Forrådslager	SEKUNDÆRT	
NAVÆRENDE BRUKSFORMÅL	PRIMÆRT Kontorer Konferanserom	SEKUNDÆRT	ANTALL LEILIGHETER: 0 ANTALL OVERNATTINGSROM: 0
FORHOLD TIL ANDRE HUS	Del av anlegg - frittstående		
FYSISK MILJØ-SAMMENHENG	Større tettsted (by)		

VERNEVERDI	<input type="checkbox"/>	PRIO-RITERT	BYGNINGEN PRIORITERES SPESIELT SOM BEVARINGSOBJEKT (EVT. INTERN NSB-FREDNING)	<input type="checkbox"/>	BYGNINGEN ER FREDET I MEDHOLD AV LOV OM KULTURMINNER
	<input type="checkbox"/>	HØY	ENDRINGER SKAL IKKE FORETAS FOR ARKITEKTKONTORET HAR GODKJENT PLANENE. DETTE GJELDER OGSÅ UTSKIFTING AV DØRER, VINDUER, KLEDNING, TAKTEKKING OSV.		
	<input checked="" type="checkbox"/>	MIDDELS			
	<input type="checkbox"/>	LAV	ENDRINGER KAN FORETAS UTEN GODKJENNING FRA ARKITEKTKONTORET. DET HENVISES TIL GENERELLE RÅD OG RETNINGSLINJER.		
	<input type="checkbox"/>	INGEN			

DIMENSJONER	HOVEDMÅL M 30 x 13,8	BEBYGD AREAL M ² 414	ANTALL ETASJER 3	BRUTTO GOLVAREAL M ²
-------------	-------------------------	------------------------------------	---------------------	------------------------------------

BYGNINGSDEL	TYPE.KONSTRUKSJON	INSTALLASJON	MERKNAD
FUNDAMENT	Ringmur, betong	SKORSTEIN	STK. 0
KJELLER UNDERETASJE	Kjeller, betongdekke	ELEKTRISITET	Innlagt
		OPPVARMING	PRIMÆRT: Olje (sentral- SEKUNDÆRT: fyr)
YTTERVEGG	1. Teglmur 2. Leca-mur (3. etg.)	VANN	Innlagt
FASADEKLEDNING	Steni fasadeplater	BAD	
TAKFORM	Valmtak	TOALETT	TYPE: WC
TAKTEKKING	Bølgete asbestsementplater		ANTALL: 7

VINDUER	1976: Nye vinduer	DEKOR INNSKRIPSJONER	På fasade vest: Statsbanens Verksted Marienborg På fasade nord: NSB
DØRER	1976: Nye dører	INTERIØR	

BYGGEÅR	ÅR 1918	MERKNAD
TILBYGGING OMBYGGING FLYTTING	ÅR	ENDRING 1976: Loft omgjort til full 3.etasje. Taket løftet og langveggene påbygd 20 cm Leca-mur. Ytterveggene utlektet, isolert og kledd med Steni fasadeplater. 1. etasje ominnredet til kontorer. Skiftet vinduer og ytterdører.

VEDLIKEHOLDS- TILSTAND	TILSTAND:	GOD STAND	BEGYNNENDE FORFALL	FRAMSKREDET FORFALL	RUIN	EVT. FORFALLSÅRSÅK
	ÅR:	1985	X			

FARGESKJEMA	OPPRINNELIG	NAVÆRENDE	FRAMTIDIG	BYGGHERRE NSB
UTVENDIG VEGG		Grå fasadeplater		ARKITEKT P. Thane. Ombygging v/MNAL T. Thommesen
VINDSKIER				BYGGMESTER
GERIKTER				
VINDUER				BYGNINGSTYPE
DØRER		7F4 Mørkebrun, sort		
HJØRNEBORD		7F4 " "		STILPREG

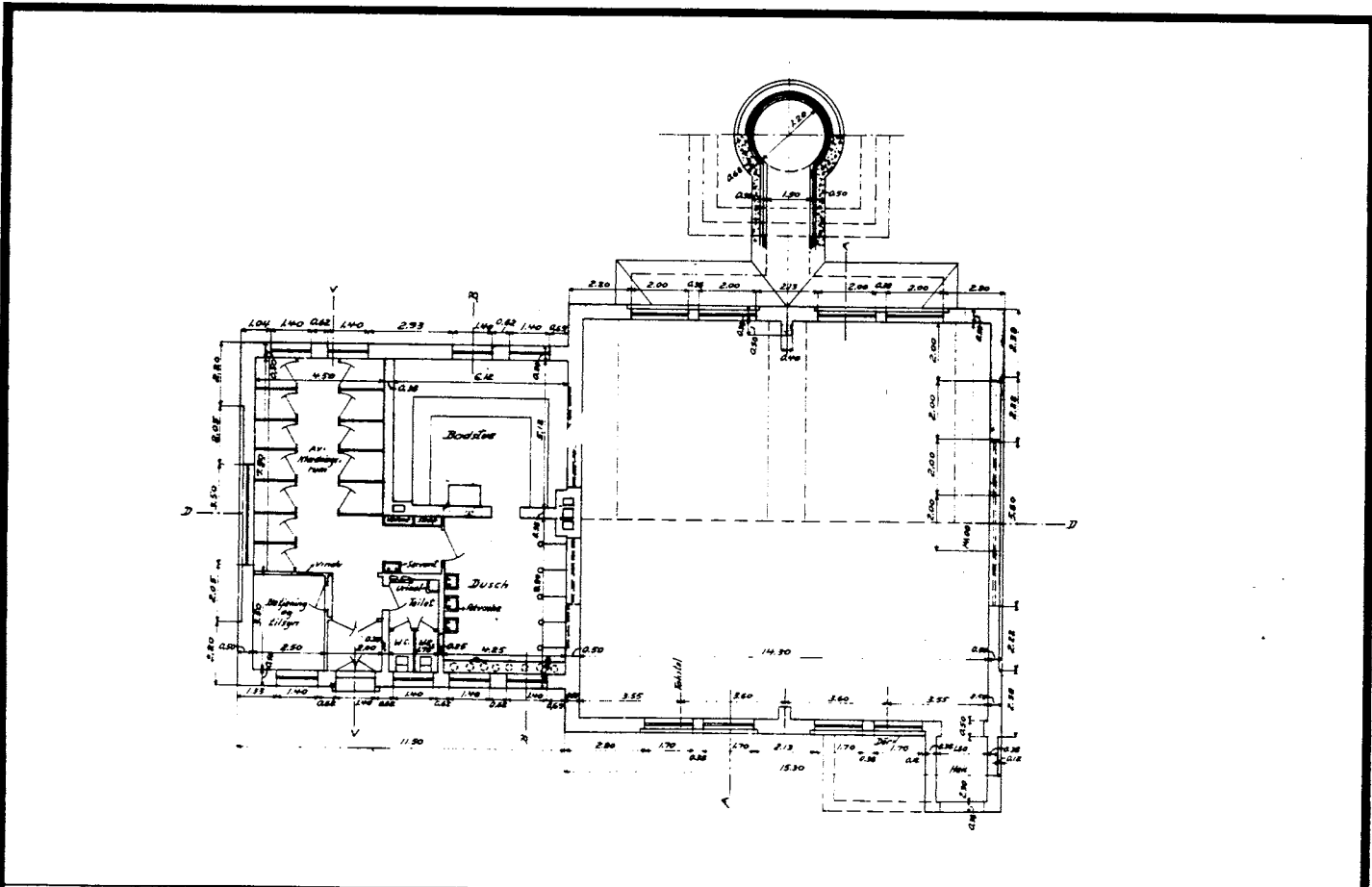
TEGNINGER (ARKIVHENVISNING)	M.avd. B. 638-641, B. 642 - Verkstedet Marienborgs arkiv
ELDRE FOTOGRAF.	Ja

ANDRE OPPLYSNINGER	UTGITT	DATO	REGISTR.	DATO 6.11.85
	RETTELSES- BLAD	NR	INNFORT DEN	AV
		NR	INNFORT DEN	AV
		NR	INNFORT DEN	AV

NSB - REGISTRERING AV BYGNINGER

Bak/Had 0703.79

NAV BYGNINGENS ART	VERKSTEDET MARIENBORG Bad og fyrhus	STASJONSNR. (1126)	BYGN.NR. 3
BANESTREKNING	(112 Støren - Trondheim)	KILOMETER	550,11
KOMMUNE.MATR.NR.	Trondheim	GARDSNR.	BRUKSNR.
ADRESSE	Osloveien. 7000 Trondheim	DISTRIKT	Trondheim



TEGNINGEN VISER: Orig. tegn. dat. 1914 M 1:250

OPPRINNELIG BRUKSFORMÅL	PRIMÆRT Bad - Garderobe - Dusjer	SEKUNDÆRT - Badstu - Fyrhus	
NAVÆRENDE BRUKSFORMÅL	PRIMÆRT Bad - Garderobe - Dusjer	SEKUNDÆRT - Badstu - Trimrom - Fyrhus	- Lager - Garasje - Brannstasjon ANTALL LEILIGHETER: 0 ANTALL OVERNATTINGSROM: 0
FORHOLD TIL ANDRE HUS	Del av anlegg - frittstående		
FYSISK MILJØ- SAMMENHENG	Større tettsted (by)		

VERNEVERDI	<input type="checkbox"/> PRIO- RITERT	BYGNINGEN PRIORITERES SPESIELT SOM BEVA- RINGSOBJEKT (EVT. INTERN NSB-FREDNING)	<input type="checkbox"/> BYGNINGEN ER FREDET I MEDHOLD AV LOV OM KULTURMINNER
	<input type="checkbox"/> HOY	ENDRINGER SKAL IKKE FORETAS FØR ARKITEKTKONTORET HAR GODKJENT PLANENE. DETTE GJELDER OGSA UTSKIFTING AV DØRER, VINDUER, KLEDNING, TAKTEKKING OSV.	
	<input checked="" type="checkbox"/> MIDDELS		
	<input type="checkbox"/> LAV	ENDRINGER KAN FORETAS UTEN GODKJENNING FRA ARKITEKTKONTORET. DET HENVISES TIL GENE- RELLE RÅD OG RETNINGSLINJER.	
	<input type="checkbox"/> INGEN		

DIMENSJONER	HØVEDMÅL M 30,6 x 19	BEBYGD AREAL M ² 550,11	ANTALL ETASJER 3	BRUTTO GOLVAREAL M ²
-------------	-------------------------	---------------------------------------	---------------------	------------------------------------

BYGNINGSDEL	TYPE.KONSTRUKSJON	INSTALLASJON	MERKNAD
FUNDAMENT	Ringmur, betong	SKORSTEIN	STK. 1
KJELLER UNDERETASJE	1. Kjeller, betongdekke 2. Oppfylt, betong på kult	ELEKTRISITET	Innlagt
		OPPVARMING	PRIMÆRT: Olje SEKUNDÆRT:
YTTERVEGG	1. Teglmur 2. Betong	VANN	Innlagt
FASADEKLEDNING	Puss	BAD	Dusj
TAKFORM	1. Saltak 2. Pult-tak	TOALETT	TYPE: WC
TAKTEKING	1. Papp 2. Stålblater		ANTALL: 2

VINDUER	Opprinnelige	DEKOR INNSKRIPSJONER	
DØRER	Ny aluminiumsdør til badeavd. Øvrige opprinnelige.	INTERIØR	Godt bevart interiør i badstu- avdeling.

BYGGEÅR	ÅR 1918	MERKNAD
TILBYGGING OMBYGGING FLYTTING	ÅR	ENDRING Tilbygd overnatting mot vest: 3,8 m. Tilbygd garasje/brannstasjon mot nord: 4 m. Overnatting omgjort til lager og kontor. Innredet trimrom i del av badstu.

VEDLIKEHOLDS- TILSTAND	TILSTAND ÅR:	I GOD STAND	BEGYNNENDE FORFALL	FRAMSKREDET FORFALL	RUIN	EVT. FORFALLSÅRSÅK
		1985	x			

FARGESKJEMA	OPPRINNELIG	NAVÆRENDE	FRAMTIDIG	BYGGHERRE NSB
UTVENDIG VEGG		Grå puss		ARKITEKT P. Thane
VINDSKIER		101 Lys grå		BYGGMESTER
GERIKTER				BYGNINGSTYPE
VINDUER		9F8 Mørkbrun		STILPREG
DØRER		9F8, 7F4 Mørk brun + sort		
HJØRNEBORD				

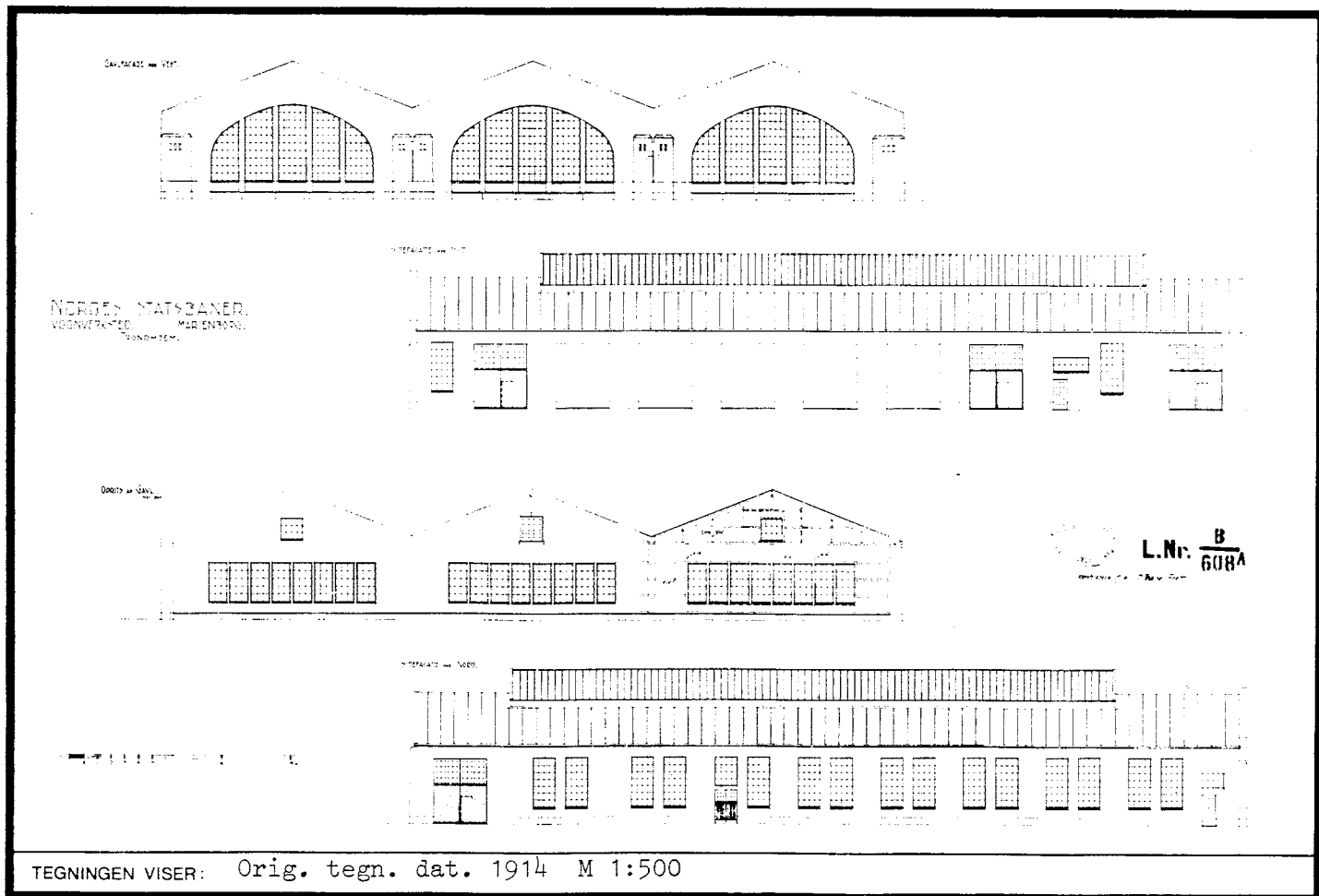

TEGNINGER (ARKIVHENVISNING)	M.avd. B. 620
ELDRE FOTOGRAF.	Ja

ANDRE OPPLYSNINGER	UTGITT	DATO	REGISTR.	DATO 6.11.85
	RETTELSES- BLAD	NR	INNFORT DEN	AV
		NR	INNFORT DEN	AV
		NR	INNFORT DEN	AV

NSB - REGISTRERING AV BYGNINGER

Bak. Had 070379

NAVN BYGNINGENS ART	VERKSTEDET MARIENBORG Vogn-, snekker- og malerverksted	STASJONSNR. (1126)	BYGN NR. 6
BANESTREKNING	(112 Støren - Trondheim)	KILOMETER 550,04	
KOMMUNE.MATR.NR.	Trondheim	GÅRDSNR.	BRUKSNR.
ADRESSE	Osloveien, 7000 Trondheim	DISTRIKT Trondheim	



TEGNINGEN VISER: Orig. tegn. dat. 1914 M 1:500

OPPRINNELIG BRUKSFORMÅL	PRIMÆRT Malerverksted Snekkerverksted Sadelmaker	SEKUNDÆRT Polérrom Maskinrom (snekker-)	
NAVERENDE BRUKSFORMÅL	PRIMÆRT Vognverksted Snekkerverksted Malerverksted	SEKUNDÆRT	ANTALL LEILIGHETER: 0
			ANTALL OVERNATTINGSROM: 0
FORHOLD TIL ANDRE HUS	Del av anlegg - s.bygd		
FYSISK MILJØ- SAMMENHENG	Større tettsted (by)		

VERNEVERDI	<input type="checkbox"/>	PRIORITERT	BYGNINGEN PRIORITERES SPESIELT SOM BEVARINGSOBJEKT (EVT. INTERN NSB-FREDNING)	<input type="checkbox"/>	BYGNINGEN ER FREDET I MEDHOLD AV LOV OM KULTURMINNER
	<input checked="" type="checkbox"/>	HØY	ENDRINGER SKAL IKKE FORETAS FØR ARKITEKTKONTORET HAR GODKJENT PLANENE. DETTE GJELDER OGSÅ UTSKIFTING AV DØRER, VINDUER, KLEDNING, TAKTEKKING OSV.		
	<input type="checkbox"/>	MIDDELS			
	<input type="checkbox"/>	LAV	ENDRINGER KAN FORETAS UTEN GODKJENNING FRA ARKITEKTKONTORET. DET HENVISES TIL GENERELLE RÅD OG RETNINGSLINJER.		
	<input type="checkbox"/>	INGEN			

DIMENSJONER	HOVEDTAL M 60,2 x 54	BEBYGD AREAL M ² 3273	ANTALL ETASJER 1	BRUTTO GOLVAREAL M ²
-------------	-------------------------	-------------------------------------	---------------------	------------------------------------

BYGNINGSDEL	TYPE.KONSTRUKSJON	INSTALLASJON	MERKNAD
FUNDAMENT	Ringmur, betong	SKORSTEIN	STK. 0
KJELLER UNDERETASJE	Oppfylt, betong på kult	ELEKTRISITET	Innlagt
YTTERVEGG	Teglmur	OPPVARMING	PRIMÆRT: Olje (sentral) SEKUNDÆRT: fyr)
FASADEKLEDNING	1. Puss 2. Liggende vestlandspanel	VANN	Innlagt
TAKFORM	Tannet tak m/overlys	BAD	
TAKTEKKING	Papp. Glass (overlys)	TOALETT	TYPE: ANTALL: 0

VINDUER	Opprinnelige	DEKOR INNSKRIPSJONER	
DØRER	En ny port mot nord, i NV hjørne To nye alum.porter mot S. Øvrige opprinnelige.	INTERIØR	

BYGGÅR	ÅR 1918	MERKNAD
TILBYGGING OMBYGGING FLYTTING	ÅR	ENDRING Toaletter i tidl. salmakerverksted er fjernet.

VEDLIKEHOLDS- TILSTAND	TILSTAND: ÅR:	I GOD STAND	BEGYNNENDE FORFALL	FRAMSKREDET FORFALL	RUIN	EVT. FORFALLSÅRSÅK
	1985	x				

FARGESKJEMA	OPPRINNELIG	NAVERENDE	FRAMTIDIG	BYGGHERRE NSB
UTVENDIG VEGG		Grå puss. 4A3 Blek gul		ARKITEKT P. Thane
VINDSKIER				BYGGMESTER
GERIKTER				BYGNINGSTYPE
VINDUER		9B8 Brunrød		STILPREG
DØRER		9C8 Brunrød Alum. 4B2 Gulgrå		
HJØRNEBORD				

TEGNINGER (ARKIVHENVISNING)	M.avd. B. 605 A, 606, 607, 608 A. Verkstedet Marienborgs arkiv MA - 205 - 74
ELDRE FOTOGRAF	Ja

ANDRE OPPLYSNINGER	UTGITT	DATO	REGISTR.	DATO 6.11.85
	RETTELSES- BLAD	NR	INNFORT DEN	AV
		NR	INNFORT DEN	AV
	NR	INNFORT DEN	AV	

NSB - REGISTRERING AV BYGNINGER

Bak/Had 070375

NAVN BYGNINGENS ART	VERKSTEDET MARIENBORG Garderobe og vaskerom	STASJONSNR. (1126)	BYGN.NR. 7
BANESTREKNING	(112 Støren - Trondheim)	KILOMETER	550,07
KOMMUNE.MATR.NR.	Trondheim	GARDSNR.	BRUKSNR.
ADRESSE	Osloveien, 7000 Trondheim	DISTRIKT	Trondheim



FOTO

TEGNING

TEGNINGEN VISER:

OPPRINNELIG BRUKSFORMAL	PRIMÆRT Kontorer (verksmester) Verksteder (snekker og maler)	SEKUNDÆRT Spiserom Garderobe Vaskerom	
NAVÆRENDE BRUKSFORMAL	PRIMÆRT Som oppr. bruksformål	SEKUNDÆRT	ANTALL LEILIGHETER: 0 ANTALL OVERNATTINGSROM: 0
FORHOLD TIL ANDRE HUS	Del av anlegg - s.bygd		
FYSISK MILJØ- SAMMENHENG	Større tettsted (by)		

VERNEVERDI	<input type="checkbox"/>	PRIORITERT	BYGNINGEN PRIORITERES SPESIELT SOM BEVARINGSOBJEKT (EVT. INTERN NSB-FREDNING)	<input type="checkbox"/>	BYGNINGEN ER FREDET I MEDHOLD AV LOV OM KULTURMINNER
	<input type="checkbox"/>	HØY	ENDRINGER SKAL IKKE FORETAS FOR ARKITEKTKONTORET HAR GODKJENT PLANENE. DETTE GJELDER OGSÅ UTSKIFTING AV DØRER, VINDUER, KLEDNING, TAKTEKKING OSV.		
	<input type="checkbox"/>	MIDDELS			
	<input checked="" type="checkbox"/>	LAV	ENDRINGER KAN FORETAS UTEN GODKJENNING FRA ARKITEKTKONTORET. DET HENVISES TIL GENERELLE RÅD OG RETNINGSLINJER.		
	<input type="checkbox"/>	INGEN			

DIMENSJONER	HOVEDÅL M 18 x 6,1	BEBYGD AREAL M ² 110	ANTALL ETASJER 2	BRUTTO GOLVAREAL M ²
-------------	--------------------	---------------------------------	------------------	---------------------------------

BYGNINGSDEL	TYPE. KONSTRUKSJON	INSTALLASJON	MERKNAD
FUNDAMENT	Ringmur, betong	SKORSTEIN	STK. 0
KJELLER UNDERETASJE	Oppfylt, betong på kult	ELEKTRISITET	Innlagt
YTTERVEGG	Betong	OPPVARMING	PRIMÆRT: Olje (sentral- SEKUNDÆRT: fyr)
FASADEKLEDNING	Puss	VANN	Innlagt
TAKFORM	Pult-tak	BAD	
TAKTEKKING	Papp	TOALETT	TYPE: ANTALL: 0

VINDUER	Opprinnelige	DEKOR INNSKRIPSJONER	
DØRER	Ny ståldør	INTERIØR	

BYGGÅR	AR	MERKNAD
TILBYGGING OMBYGGING FLYTTING	AR	ENDRING

VEDLIKEHOLDS- TILSTAND	TILSTAND- AR:	I GOD STAND	BEGYNNENDE FORFALL	FRAMSKREDET FORFALL	RUIN	EVT. FORFALLSÅRSÅK
	1985	x				

FARGESKJEMA	OPPRINNELIG	NAVERENDE	FRAMTIDIG	BYGGHERRER NSB
UTVENDIG VEGG		6E2 Brungrå		ARKITEKT
VINDSKIER				BYGGMESTER
GERIKTER				BYGNINGSTYPE
VINDUER		9C8 Brunrød		STILPREG
DØRER		4B2 Gulgrå		
HJØRNEBORD				

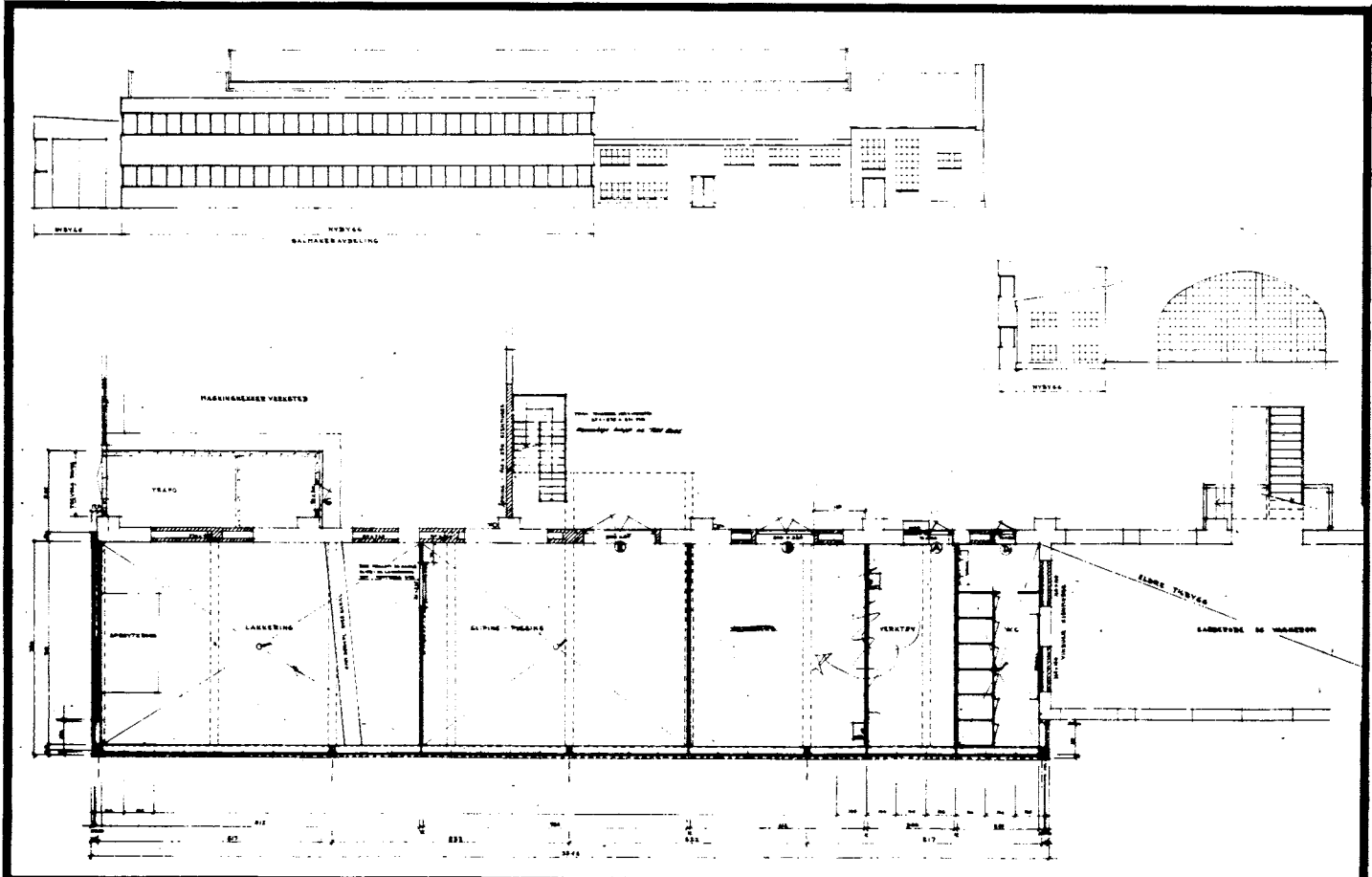
TEGNINGER (ARKIVHENVISNING)	Verkstedet Marienborgs arkiv MA - 205 - 74
ELDRE FOTOGRAF	

ANDRE OPPLYSNINGER	UTGITT	DATO	REGISTR.	DATO 6.11.85
	RETTELSES- BLAD	NR	INNFØRT DEN	AV
		NR	INNFØRT DEN	AV
		NR	INNFØRT DEN	AV

NSB - REGISTRERING AV BYGNINGER

Bak./Had 0703.79

NAVN BYGNINGENS ART	VERKSTEDET MARIENBORG Salmakerverksted	STASJONSNR. (1126)	BYGN.NR. 8
BANESTREKNING	(112 Støren - Trondheim)	KILOMETER 550,07	
KOMMUNE, MATR.NR.	Trondheim	GÅRDSNR.	BRUKSNR.
ADRESSE	Osloveien, 7000 Trondheim	DISTRIKT Trondheim	



TEGNINGEN VISER: Orig. tegn. dat. 11.7. og 4.9.1967 M 1:250

OPPRINNELIG BRUKSFORMAL	PRIMÆRT Verksteder - lakkering - sliping/pussing	SEKUNDÆRT - salmaker - lager - verktøybu	- dusj - toaletter
NAVÆRENDE BRUKSFORMAL	PRIMÆRT Som oppr. bruksformål	SEKUNDÆRT	ANTALL LEILIGHETER: 0 ANTALL OVERNATTINGSROM: 0
FORHOLD TIL ANDRE HUS	Del av anlegg - s.bygd		
FYSISK MILJØ- SAMMENHENG	Større tettsted (by)		

VERNEVERDI	<input type="checkbox"/> PRIO- RITERT	BYGNINGEN PRIORITERES SPESIELT SOM BEVA- RINGSOBJEKT (EVT. INTERN NSB-FREDNING)	<input type="checkbox"/> BYGNINGEN ER FREDET I MEDHOLD AV LOV OM KULTURMINNER
	<input type="checkbox"/> HOY	ENDRINGER SKAL IKKE FORETAS FOR ARKITEKTKONTORET HAR GODKJENT PLANENE. DETTE GJELDER OGSÅ UTSKIFTING AV DØRER, VINDUER, KLEDNING, TAKTEKKING OSV.	
	<input type="checkbox"/> MIDDELS		
	<input checked="" type="checkbox"/> LAV	ENDRINGER KAN FORETAS UTEN GODKJENNING FRA ARKITEKTKONTORET. DET HENVISES TIL GENE- RELLE RÅD OG RETNINGSLINJER.	
	<input type="checkbox"/> INGEN		

DIMENSJONER	M HOVED 33,5 x 7,5	BEREGD AREAL M ² 251	ANTALL ETASJER 2	BRUTTO GOLVAREAL M ²
-------------	--------------------	---------------------------------	------------------	---------------------------------

BYGNINGSDEL	TYPE, KONSTRUKSJON	INSTALLASJON	MERKNAD
FUNDAMENT	Rångmur, betong	SKORSTEIN	0 stk
KJELLER	Opplyst, betong på kult	ELEKTRISITET	Innløst
YTERVEGG	1. Betongsøyler 2. Lecamur	OPPVARMING	PRIMERT: Olje (sentral- SEKUNDERT: Fyr)
FASADEKLEDNING	Puss	VANN	Innløst
TAKFORM	Pult-tak	BAD	Dusj
TAKTEKING	Papp	TOALETT	TYPE: WC ANTALL: 7

VINDUER	Opprinnelig	DEKOR	INNSKRIPSJONER	INTERIOR
DØRER				

BYGGEÅR	AR 1968	MERKNAD	
FLYTTING			
OMBYGGING			
FLYTTING			

TILSTAND:	I GOD STAND	BEGYNNENDE FORFALL	FRAMSKREDET FORFALL	RUIN	EVT FORFALLSÅRSÅK
AR:	1985	X			
TILSTAND					
VEDLIEKHOIDS-					
TILSTAND					

FARGESKJEMA	OPPRINNELIG	NAVARENDE	FRAMTIDIG	BYGGERARE	NSB
UTVENDIG VEGG		Grø Brungrø		ARKITEKT	MNAL Trond Thommesen
VINDSKIER				BYGGMESTER	
GERIKTER				BYGNINGSTYPE	
VINDUER				STILPREG	
DØRER		Aluminium			
HJORNEBORD					

TEGNINGER	ARKIVHENVISNING	Verkstedet Maritenborgs arkiv MA - 205 - 74, MA - 106 - 73, MA-000-33 og 34
ELDRE FOTOGRAF		Ja

ANDRE	OPPLYSNINGER	UTGITT	DATO	REGISTR.	DATO
					6.11.85
		RETTELSES-	NR	INNFORT DEN	AV
		BLAD	NR	INNFORT DEN	AV
			NR	INNFORT DEN	AV


NSB - REGISTRERING AV BYGNINGER

Bak/Had 07037

NAV BYGNINGENS ART	VERKSTEDET MARIENBORG Sprøytelakkeringsverksted	STASJONSNR. (1126)	BYGN.NR. 9
BANESTREKNING	(112 Støren - Trondheim)	KILOMETER	550,03
KOMMUNE, MATR.NR.	Trondheim	GÅRDSNR.	BRUKSNR.
ADRESSE	Osloveien, 7000 Trondheim	DISTRIKT	Trondheim



FOTO



TEGNING

TEGNINGEN VISER:

OPPRINNELIG BRUKSFORMAL	PRIMÆRT Sprøytelakkeringsverksted	SEKUNDÆRT	
NAVÆRENDE BRUKSFORMAL	PRIMÆRT Sprøytelakkeringsverksted	SEKUNDÆRT	ANTALL LEILIGHETER: 0 ANTALL OVERNATTINGSROM: 0
FORHOLD TIL ANDRE HUS	Del av anlegg - s.bygd		
FYSISK MILJØ- SAMMENHENG	Større tettsted (by)		

VERNEVERDI	<input type="checkbox"/>	PRIORITERT	BYGNINGEN PRIORITERES SPESIelt SOM BEVARINGSOBJEKT (EVT. INTERN NSB-FREDNING)	<input type="checkbox"/>	BYGNINGEN ER FREDET I MEDHOLD AV LOV OM KULTURMINNER	
	<input type="checkbox"/>	HOY	ENDRINGER SKAL IKKE FORETAS FOR ARKITEKTKONTORET HAR GODKJENT PLANENE. DETTE GJELDER OGSÅ UTSKIFTING AV DØRER, VINDUER, KLEDNING, TAKTEKKING OSV.			
	<input type="checkbox"/>	MIDDELS				
	<input checked="" type="checkbox"/>	LAV	ENDRINGER KAN FORETAS UTEN GODKJENNING FRA ARKITEKTKONTORET. DET HENVISES TIL GENERELLE RÅD OG RETNINGSLINJER.			
	<input type="checkbox"/>	INGEN				

DIMENSJONER	HOVEDÅL 28,5 x 6,5	BEBYGD AREAL M ²	185	ANTALL ETASJER	1	BRUTTO GOLVAREAL M ²
-------------	--------------------	-----------------------------	-----	----------------	---	---------------------------------

BYGNINGSDEL	TYPE: KONSTRUKSJON	INSTALLASJON	MERKNAD
FUNDAMENT	Ringmur, betong	SKORSTEIN	STK 0
KJELLER	Oppfylt, betong på kult	ELEKTRISITET	Innlagt
YTERVEGG	1. Tegl skallmur	OPPVARMING	PRIMERT: 01je SEKUNDERT:
FASADEKLEDNING	Fuss	VANN	
TAKFORM	Flat	BAD	
TAKTEKING	Fapp	TOALETT	TYPE: ANTALL: 0

VINDUER	Opprinnelige (aluminium)	DEKOR INNSKRIPSJONER
DØRER	Opprinnelig (aluminium)	INTERIOR

BYGGÅR	AR 1968	MERKNAD	AR	ENDRING
TILBYGGING				
OMBYGGING				
FLYTTING				

TILSTAND:	GOD STAND	BEGYNNENDE FORFALL	FRAMSKREDET FORFALL	RUIN	EVT. FORFALLSÅRSÅK
AR:	1985	X			
VEDLIKEHOLDS-TILSTAND					

FARGESKJEMA	OPPRINNELIG	NAVERENDE	FRAMTIDIG
UTVENDIG VEGG		Grå puss	
VINDSKIER			
GERIKTER			
VINDUER		Aluminium	
DØRER		Aluminium	
HJØRNEBORD			

TEGNINGER	ARKIVHENVISNING	Verkstedet Marienborgs arkiv MS - 205 - 74
ELDRE FOTOGRAF		Ja

ANDRE	OPPLYSNINGER	UTGITT	DATO	REGISTR.	DATO
			6.11.85		
		RETTTELSES-	NR	INNFOR DEN	AV
		BLAD	NR	INNFOR DEN	AV
			NR	INNFOR DEN	AV

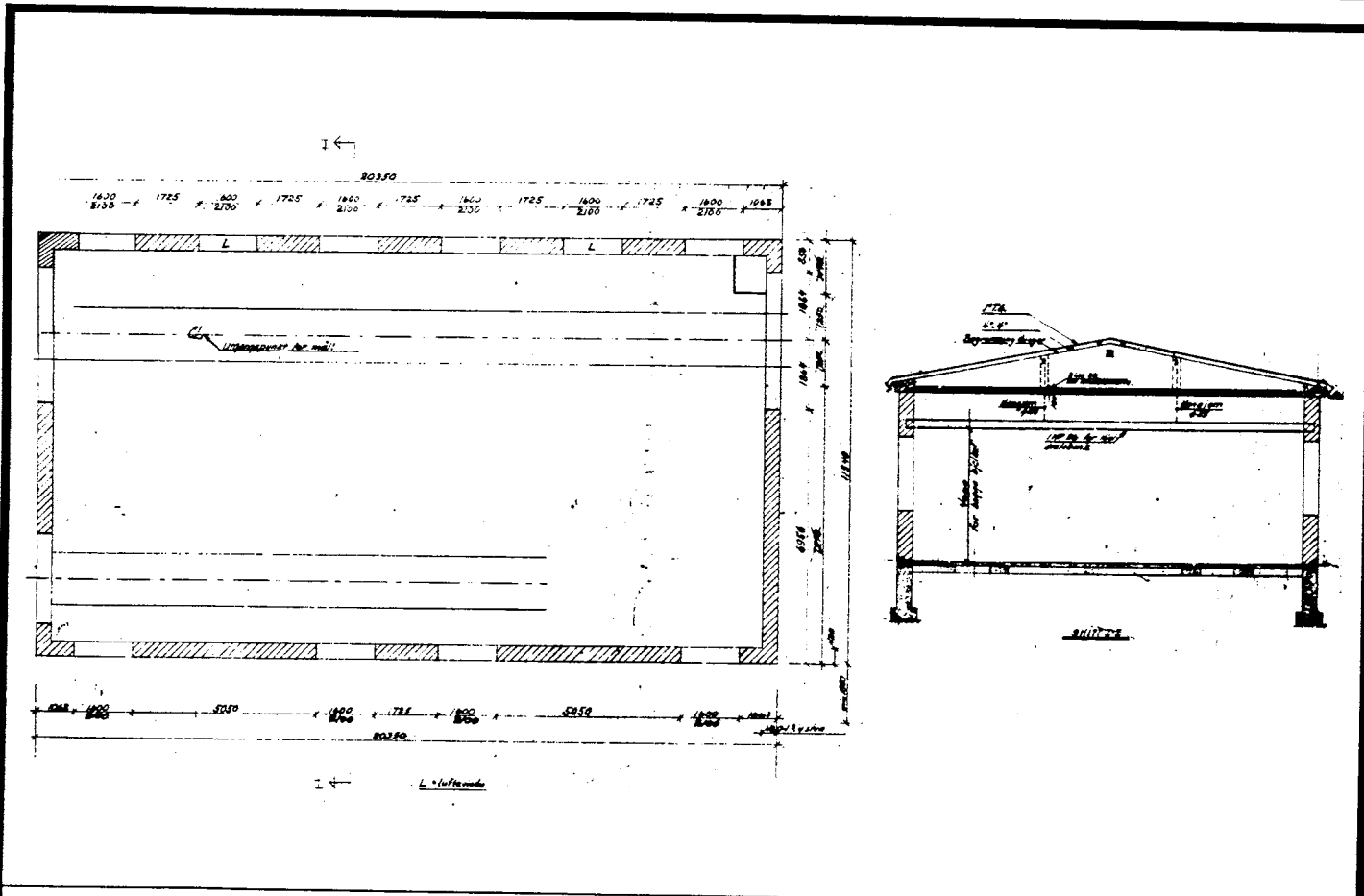
NSB · REGISTRERING AV BYGNINGER

Bak/Had 0703

NAVN BYGNINGENS ART	VERKSTEDET MARIENBORG Hjuldreiehus	STASJONSNR. (1126)	BYGN.NR. 10
BANESTREKNING	(112 Støren - Trondheim)	KILOMETER	550,02
KOMMUNE.MATR.NR.	Trondheim	GÅRDSNR.	BRUKSNR.
ADRESSE	Osloveien, 7000 Trondheim	DISTRIKT	Trondheim



FOTO



TEGNINGEN VISER: Tegning dat. 15.12.1954 M 1:200

OPPRINNELIG BRUKSFØRMÅL	PRIMÆRT Hjuldreiehus	SEKUNDÆRT	
NAVÆRENDE BRUKSFØRMÅL	PRIMÆRT Ute av bruk	SEKUNDÆRT	ANTALL LEILIGHETER: 0 ANTALL OVERNATTINGSROM: 0
FORHOLD TIL ANDRE HUS	Del av anlegg - frittstående		
FYSISK MILJØ- SAMMENHENG	Større tettsted (by)		

VERNEVERDI	<input type="checkbox"/> PRIO- RITERT	BYGNINGEN PRIORITERES SPEIELT SOM BEVA- RINGSOBJEKT (EVT. INTERN NSB-FREDNING)	<input type="checkbox"/> BYGNINGEN ER FREDET I MEDHOLD AV LOV OM KULTURMINNER
	<input type="checkbox"/> HØY	ENDRINGER SKAL IKKE FORETAS FOR ARKITEKTKONTORET HAR GODKJENT PLANENE. DETTE GJELDER OGSÅ UTSKIFTING AV DØRER, VINDUER, KLEDNING, TAKTEKKING OSV.	
	<input type="checkbox"/> MIDDELS		
	<input checked="" type="checkbox"/> LAV	ENDRINGER KAN FORETAS UTEN GODKJENNING FRA ARKITEKTKONTORET. DET HENVISES TIL GENE- RELLE RÅD OG RETNINGSLINJER.	
	<input type="checkbox"/> INGEN		

DIMENSJONER	HOVEDTAL M 30,4 x 11,5	BEBYGD AREAL M ² 350	ANTALL ETASJER 1	BRUTTO GOLVAREAL M ²
-------------	---------------------------	------------------------------------	---------------------	------------------------------------

BYGNINGSDEL	TYPE.KONSTRUKSJON	INSTALLASJON	MERKNAD
FUNDAMENT	Ringmur, betong	SKORSTEIN	STK. 0
KJELLER UNDERETASJE	Oppfylt, betong på kult	ELEKTRISITET	Innlagt
YTTERVEGG	Teglmur	OPPVARMING	PRIMÆRT: Olje SEKUNDÆRT:
FASADEKLEDNING	Puss	VANN	Innlagt
TAKFORM	Saltak	BAD	
TAKTEKING	Papp	TOALET	TYPE: ANTALL: 0

VINDUER	Opprinnelige	DEKOR INNSKRIPSJONER	
DØRER	Opprinnelige. En port fjernet mot nord.	INTERIØR	

BYGGGEÅR	ÅR	MERKNAD
TILBYGGING OMBYGGING FLYTTING	ÅR	ENDRING Takoverbygg bygd inntil mot øst.

VEDLIKEHOLDS- TILSTAND	TILSTAND:	GOD STAND	BEGYNNENDE FORFALL	FRAMSKREDET FORFALL	RUIJN	EVT. FORFALLSÅRSÅK
	ÅR:	1985	x			Puss faller av

FARGESKJEMA	OPPRINNELIG	NAVERENDE	FRAMTIDIG	BYGGHERRE NSB
UTVENDIG VEGG		Grå puss		ARKITEKT
VINDSKIER				BYGGMESTER
GERIKTER				BYGNINGSTYPE
VINDUER		1C1 Lys grå		STILPREG
DØRER		5D5 Gulgrun		
HJØRNEBORD				

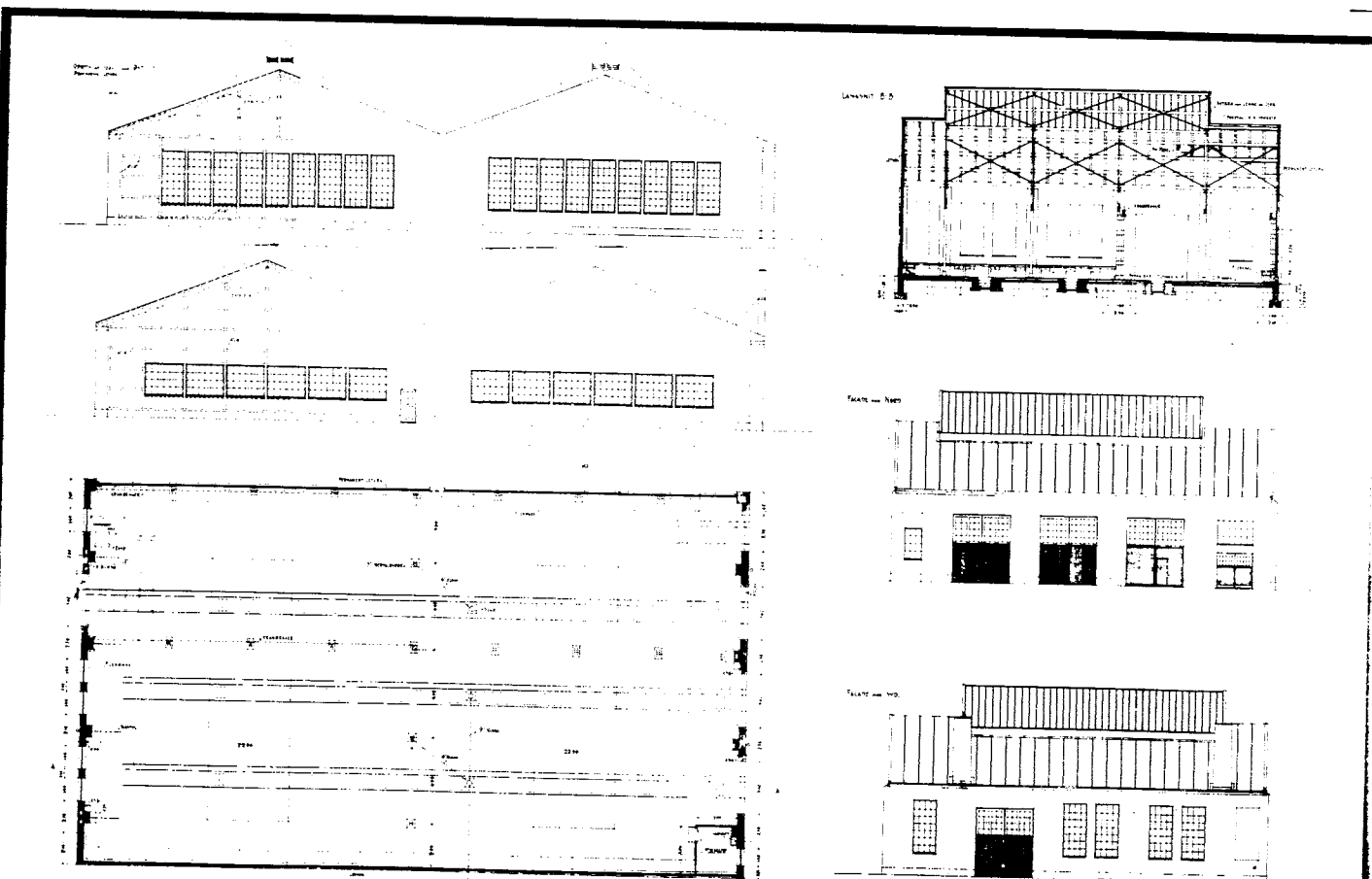

TEGNINGER (ARKIVHENVISNING)	Verkstedet Marienborgs arkiv MA - 104 - 21
ELDRE FOTOGRAF.	Ja

ANDRE OPPLYSNINGER	UTGITT	DATO	REGISTR.	DATO 6.11.85
	RETTELSESB- BLAD	NR	INNFORT DEN	AV
		NR	INNFORT DEN	AV
		NR	INNFORT DEN	AV

NSB - REGISTRERING AV BYGNINGER

Bak: Had 070

NAVN BYGNINGENS ART	VERKSTEDET MARIENBORG Løftehus	STASJONSNR. (1126)	BYGN. NR. 12
BANESTREKNING	(112 Støren - Trondheim)	KILOMETER 549,95	
KOMMUNE, MATR. NR.	Trondheim	GÅRDSNR.	BRUKSNR.
ADRESSE	Osloveien, 7000 Trondheim	DISTRIKT Trondheim	



TEGNINGEN VISER: Orig.tegn. dat. 1913 og 7.9.1917 M 1:500

OPPRINNELIG BRUKSFORMÅL	PRIMÆRT Løftehus (vognverksted)	SEKUNDÆRT	
NAVÆRENDE BRUKSFORMÅL	PRIMÆRT Løftehus (vognverksted) Kontorer	SEKUNDÆRT Toaletter	ANTALL LEILIGHETER: 0 ANTALL OVERNATTINGSROM: 0
FORHOLD TIL ANDRE HUS	Del av anlegg - s.bygd		
FYSISK MILJØ- SAMMENHENG	Større tettsted (by)		

VERNEVERDI	<input type="checkbox"/> PRIO- RITERT	BYGNINGEN PRIORITERES SPESIELT SOM BEVARINGSOBJEKT (EVT. INTERN NSB-FREDNING)	<input type="checkbox"/> BYGNINGEN ER FREDET I MEDHOLD AV LOV OM KULTURMINNER
	<input checked="" type="checkbox"/> HØY	ENDRINGER SKAL IKKE FORETAS FOR ARKITEKTKONTORET HAR GODKJENT PLANENE. DETTE GJELDER OGSÅ UTSKIFTING AV DØRER, VINDUER, KLEDNING, TAKTEKKING OSV.	
	<input type="checkbox"/> MIDDELS		
	<input type="checkbox"/> LAV	ENDRINGER KAN FORETAS UTEN GODKJENNING FRA ARKITEKTKONTORET. DET HENVISES TIL GENERELLE RÅD OG RETNINGSLINJER.	
	<input type="checkbox"/> INGEN		

DIMENSJONER	HOVEDMÅL M 40,7 x 45,6	BEBYGD AREAL M ² 1856	ANTALL ETASJER 1	BRUTTO GOLVAREAL M ²
-------------	---------------------------	-------------------------------------	---------------------	------------------------------------

BYGNINGSDEL	TYPE, KONSTRUKSJON	INSTALLASJON	MERKNAD
FUNDAMENT	Ringmur, betong	SKORSTEIN	STK. 0
KJELLER UNDERETASJE	Oppfylt betong på kult. Arbeidsgraver	ELEKTRISITET	Innlagt
		OPPVARMING	PRIMÆRT: Olje SEKUNDÆRT:
YTTERVEGG	1. Teglmur 2. Stålsøyler	VANN	Innlagt
FASADEKLEDNING	Puss	BAD	
TAKFORM	Tannet tak	TOALETT	TYPE: WC ANTALL: 6
TAKTEKKING	1. Papp 2. Glass (overlys)		

VINDUER	Opprinnelige	DEKOR INNSKRIPSJONER	
DØRER	En ny port mot nord. En ny port mot S (alum.) Øvrige opprinnel.	INTERIØR	

BYGGEÅR	ÅR 1918	MERKNAD
TILBYGGING OMBYGGING FLYTTING	ÅR 1950	ENDRING

VEDLIKEHOLDS- TILSTAND	TILSTAND ÅR:	I GOD STAND	BEGYNNENDE FORFALL	FRAMSKREDET FORFALL	RUIN	EVT. FORFALLSÅRSÅK
		1985	x			

FARGESKJEMA	OPPRINNELIG	NAVERENDE	FRAMTIDIG	BYGGHERRE NSB
UTVENDIG VEGG		Grå puss, 4B2 Gulgrå		ARKITEKT P. Thane
VINDSKIER				BYGGMESTER
GERIKTER				BYGNINGSTYPE
VINDUER		1C1 Lys grå, 9C8 Brunrød		STILPREG
DØRER		9C8 Brunrød, Alum.		
HJØRNEBORD				

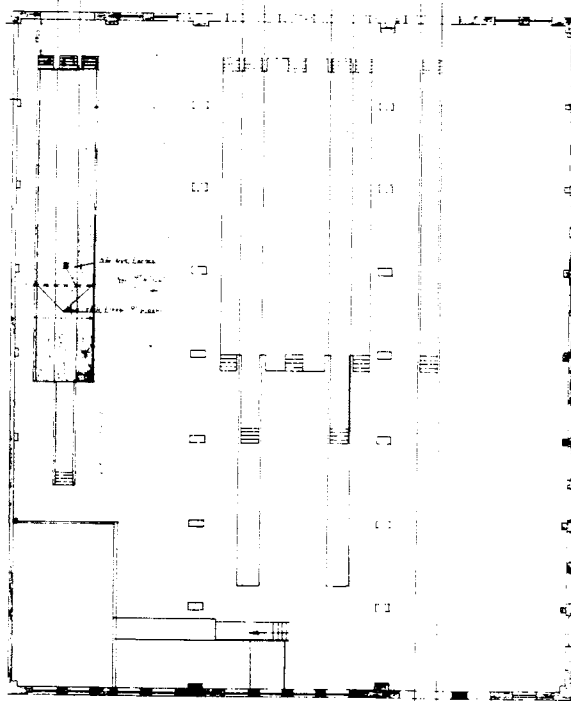
TEGNINGER (ARKIVHENVISNING)	M.avd. B. 609, 610, 611, 2401, Verkstedet Marienb. ark. MA - 106 - 28
ELDRE FOTOGRAF	

ANDRE OPPLYSNINGER	Motorverksted bygd inntil mot øst. Vegg mellom løftehus og motorverksted er revet.	UTGITT	DATO	REGISTR.	DATO 6.11.85
		RETTELSES- BLAD	NR	INNFORT DEN	AV
			NR	INNFORT DEN	AV
		NR	INNFORT DEN	AV	

NSB · REGISTRERING AV BYGNINGER

Bak/Had 070379

NAVN BYGNINGENS ART	VERKSTEDET MARIENBORG Motorverksted	STASJONSNR. (1126)	BYGN.NR. 13
BANESTREKNING	(112 Støren - Trondheim)	KILOMETER 549,95	
KOMMUNE.MATR.NR.	Trondheim	GARDSNR.	BRUKSNR.
ADRESSE	Osloveien, 7000 Trondheim	DISTRIKT Trondheim	



TEGNINGEN VISER: Endringstegn. dat. 26.8.1967 M 1:500

OPPRINNELIG BRUKSFORMAL	PRIMÆRT Motorverksted	SEKUNDÆRT	
NAVÆRENDE BRUKSFORMAL	PRIMÆRT Motorverksted Kontor	SEKUNDÆRT	ANTALL LEILIGHETER: 0 ANTALL OVERNATTINGSROM: 0
FORHOLD TIL ANDRE HUS	Del av anlegg - s.bygd		
FYSISK MILJØ- SAMMENHENG	Større tettsted (by)		

VERNEVERDI	<input type="checkbox"/>	PRIORITERT	BYGNINGEN PRIORITERES SPESIELT SOM BEVARINGSOBJEKT (EVT. INTERN NSB-FREDNING)	<input type="checkbox"/>	BYGNINGEN ER FREDET I MEDHOLD AV LOV OM KULTURMINNER
	<input checked="" type="checkbox"/>	HØY	ENDRINGER SKAL IKKE FORETAS FØR ARKITEKTKONTORET HAR GODKJENT PLANENE. DETTE GJELDER OGSÅ UTSKIFTING AV DØRER, VINDUER, KLEDNING, TAKTEKKING OSV.		
	<input type="checkbox"/>	MIDDELS			
	<input type="checkbox"/>	LAV			
	<input type="checkbox"/>	INGEN	ENDRINGER KAN FORETAS UTEN GODKJENNING FRA ARKITEKTKONTORET. DET HENVISES TIL GENERELLE RÅD OG RETNINGSLINJER.		

DIMENSJONER	HOVED*ÅL M 37,6 x 45,7	BEBYGD AREAL M ² 1718	ANTALL ETASJER 1,2	BRUTTO GOLVAREAL M ²
-------------	---------------------------	-------------------------------------	-----------------------	------------------------------------

BYGNINGSDEL	TYPE.KONSTRUKSJON	INSTALLASJON	MERKNAD
FUNDAMENT	Ringmur, betong	SKORSTEIN	STK. 0
KJELLER UNDERETASJE	Oppfylt, betong på kult	ELEKTRISITET	Innlagt
YTTERVEGG	Teglmur	OPPVARMING	PRIMÆRT: SEKUNDÆRT: Olje (sentral- fyr)
FASADEKLEDNING	Puss	VANN	Innlagt
TAKFORM	Tannet tak m/overlys	BAD	TYPE:
TAKTEKING	1. Papp 2. Glass (overlys)	TOALETT	ANTALL: 0

VINDUER	Opprinnelige	DEKOR INNSKRIPSJONER	
DØRER	En ny port mot sør (alum.) Øvrige opprinnelige	INTERIØR	

BYGGGEAR	ÅR 1946	MERKNAD
TILBYGGING OMBYGGING FLYTTING	ÅR	ENDRING

VEDLIKEHOLDS- TILSTAND	TILSTAND:	I GOD STAND	BEGYNNENDE FORFALL	FRAMSKREDET FORFALL	RUIN	EVT. FORFALLSÅRSÅK
	ÅR:	1985	X			

FARGESKJEMA	OPPRINNELIG	NAVÆRENDE	FRAMTIDIG	BYGGHERRE NSB
UTVENDIG VEGG		Grå puss		ARKITEKT P. Thane
VINDSKIER				BYGGMESTER
GERIKTER				BYGNINGSTYPE
VINDUER		9C8 Brunrød, 1C1 Lys grå		STILPREG
DØRER		9C8 Brunrød, Alum.		
HJØRNEBORD				

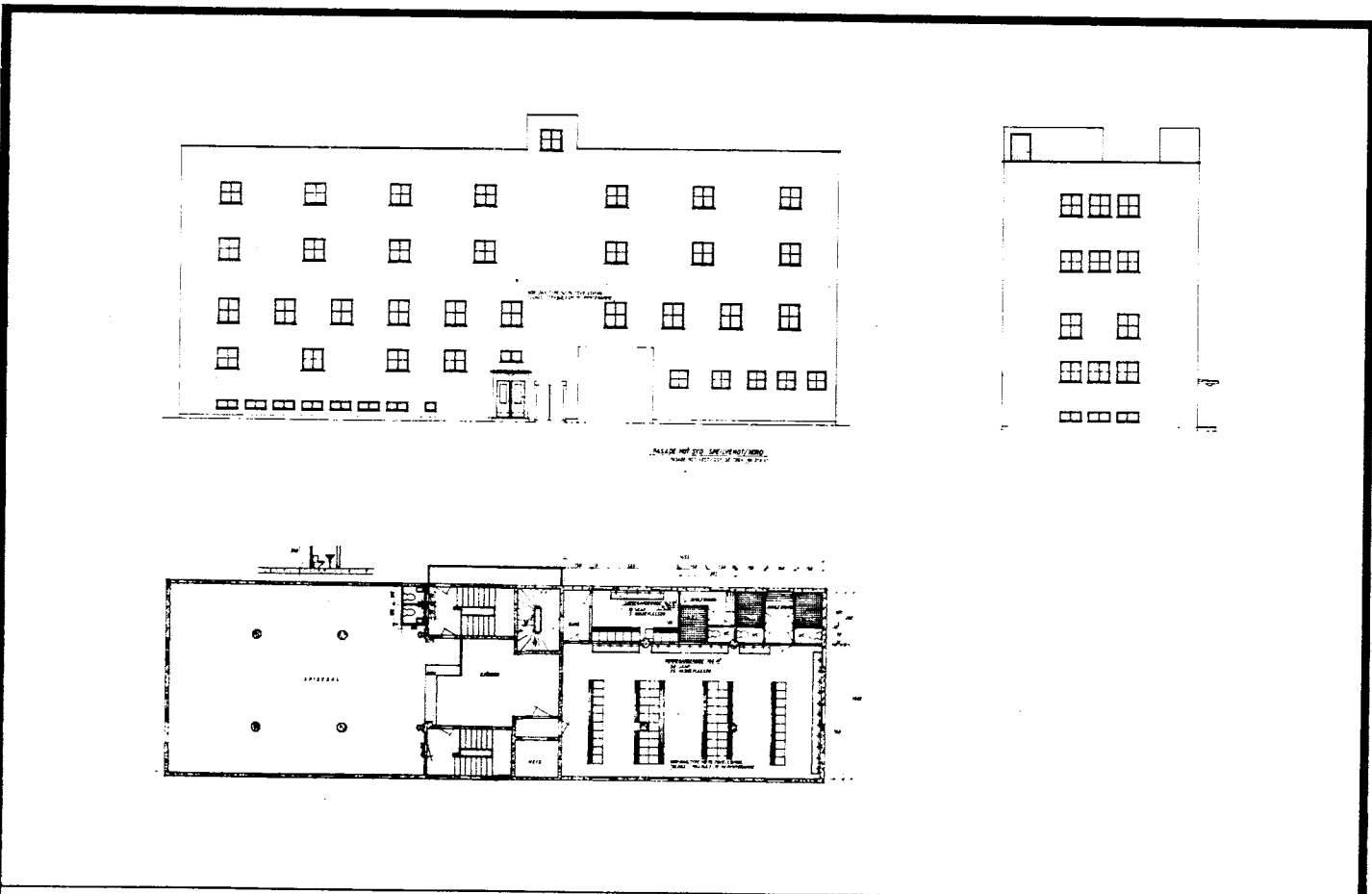
TEGNINGER (ARKIVHENVISNING)	Verkstedet Marienborg MA - 205 - 87
ELDRE FOTOGRAF.	Ja

ANDRE OPPLYSNINGER	Bygd inntil løftehus. Vegg mellom løftehus og motorverksted er revet. Kontorbu, verktøybu, toaletter m.m. i to etasjer.	UTGITT	DATO	REGISTR.	DATO
					6.11.85
		RETTELSES- BLAD	NR	INNFORT DEN	AV
			NR	INNFORT DEN	AV
		NR	INNFORT DEN	AV	

NSB - REGISTRERING AV BYGNINGER

Bak/Had 070375

NAVN BYGNINGENS ART	VERKSTEDET MARIENBORG Velferdshus og elektrikerverksted	STASJONSNR. (1126)	BYGN.NR. 14
BANESTREKNING	(112 Støren - Trondheim)	KILOMETER 549,92	
KOMMUNE.MATR.NR.	Trondheim	GÅRDSNR.	BRUKSNR.
ADRESSE	Osloveien, 7000 Trondheim	DISTRIKT Trondheim	



TEGNINGEN VISER: Endringstegning dat. 8. og 15.2.1982 M 1:400

OPPRINNELIG BRUKSFØRMÅL	PRIMÆRT Spisesal og kjøkken Garderobe Verksteder	SEKUNDÆRT Lager	
NAVÆRENDE BRUKSFØRMÅL	PRIMÆRT Spisesal og kjøkken Garderobe Verksteder	SEKUNDÆRT Lager	ANTALL LEILIGHETER: 0 ANTALL OVERNATTINGSROM: 0
FORHOLD TIL ANDRE HUS	Del av anlegg - frittstående		
FYSISK MILJØ- SAMMENHENG	Større tettsted (by)		

VERNEVERDI:	<input type="checkbox"/> PRIO- RITERT	BYGNINGEN PRIORITERES SPESIELT SOM BEVA- RINGSOBJEKT (EVT. INTERN NSB-FREDNING)	<input type="checkbox"/> BYGNINGEN ER FREDET I MEDHOLD AV LOV OM KULTURMINNER
	<input type="checkbox"/> HOY	ENDRINGER SKAL IKKE FORETAS FOR ARKITEKTKONTORET HAR GODKJENT PLANENE. DETTE GJELDER OGSÅ UTSKIFTING AV DØRER, VINDUER, KLEDNING, TAKTEKKING OSV.	
	<input type="checkbox"/> MIDDELS		
	<input checked="" type="checkbox"/> LAV	ENDRINGER KAN FORETAS UTEN GODKJENNING FRA ARKITEKTKONTORET. DET HENVISES TIL GENE- RELLE RÅD OG RETNINGSLINJER.	
	<input type="checkbox"/> INGEN		

DIMENSJONER	HOVEDMÅL M 37,1 x 11	BEBYGD AREAL M ² 409	ANTALL ETASJER 4	BRUTTO GOLVAREAL M ²
-------------	-------------------------	------------------------------------	---------------------	------------------------------------

BYGNINGSDEL	TYPE, KONSTRUKSJON	INSTALLASJON	MERKNAD
FUNDAMENT	Ringmur, betong	SKORSTEIN	STK. 0
KJELLER UNDERETASJE	Kjeller, betongdekke	ELEKTRISITET	Innlagt
YTTERVEGG	Betong	OPPVARMING	PRIMÆRT: Olje (sentral- SEKUNDÆRT: fyr)
FASADEKLEDNING	Puss	VANN	Innlagt
TAKFORM	Flatt	BAD	Dusjbad
TAKTEKKING	Papp	TOALETT	TYPE: WC ANTALL: 8

VINDUER	1982: Skiftet til Nor-Dan type ND 75 Toveissving, tolags m/pynter. i 2. etg. Øvr. oppr.	DEKOR INNSKRIPSJONER	
DØRER	Opprinnelige	INTERIØR	

BYGGÅR	ÅR 1948	MERKNAD
TILBYGGING OMBYGGING FLYTTING	ÅR	ENDRING Diverse ominnredninger

VEDLIKEHOLDS- TILSTAND	TILSTAND:	I GOD STAND	BEGYNNENDE FORFALL	FRAMSKREDET FORFALL	RUIN	EVT. FORFALLSÅRSÅK
	ÅR:					
	1985	X				

FARGESKJEMA	OPPRINNELIG	NAVÆRENDE	FRAMTIDIG	BYGGHERRER
UTVENDIG VEGG		Grå puss		NSB
VINDSKIER				ARKITEKT NSB-Ak v/G. Hoel, Ark. MNAL Strand og Enger
GERIKTER				BYGGMESTER
VINDUER		Hvite, 9D6 Rødbrun		
DØRER		9D6 Rødbrun, 8D8 Rødbrun		BYGNINGSTYPE
HJØRNEBORD				STILPREG


TEGNINGER (ARKIVHENVISNING)	Ak 9070, Verkstedet Marienborgs arkiv MA - 107 -74, 110 - 15, 110 - 30, 210 - 60, 210-48, 210 - 51
ELDRE FOTOGRAF.	Ja

ANDRE OPPLYSNINGER	UTGITT	DATO	REGISTR.	DATO 6.11.85
	RETTELSES- BLAD	NR	INNFORT DEN	AV
		NR	INNFORT DEN	AV
	NR	INNFORT DEN	AV	

NSB · REGISTRERING AV BYGNINGER

Bak./Had 0703.79

NAVN BYGNINGENS ART	VERKSTEDET MARIENBORG Motorprøverom	STASJONSNR. (1126)	BYGN.NR. 15
BANESTREKNING	(112 Støren - Trondheim)	KILOMETER 549,90	
KOMMUNE, MATR.NR.	Trondheim	GÅRDSNR.	BRUKSNR.
ADRESSE	Osloveien, 7000 Trondheim	DISTRIKT Trondheim	



TEGNINGEN VISER:

OPPRINNELIG BRUKSFORMAL	PRIMÆRT Motorprøverom Kontor og spiserom	SEKUNDÆRT	
NÅVÆRENDE BRUKSFORMAL	PRIMÆRT Motorprøverom Kontor og spiserom	SEKUNDÆRT	ANTALL LEILIGHETER: 0 ANTALL OVERNATTINGSROM: 0
FORHOLD TIL ANDRE HUS	Del av anlegg - frittstående		
FYSISK MILJØ- SAMMENHENG	Større tettsted (by)		

VERNEVERDI	<input type="checkbox"/>	PRIORITERT	BYGNINGEN PRIORITERES SPESIELT SOM BEVARINGSOBJEKT (EVT. INTERN NSB-FREDNING)	<input type="checkbox"/>	BYGNINGEN ER FREDET I MEDHOLD AV LOV OM KULTURMINNER
	<input type="checkbox"/>	HØY	ENDRINGER SKAL IKKE FORETAS FØR ARKITEKTKONTORET HAR GODKJENT PLANENE. DETTE GJELDER OGSÅ UTSKIFTING AV DØRER, VINDUER, KLEDNING, TAKTEKKING OSV.		
	<input checked="" type="checkbox"/>	MIDDELS			
	<input type="checkbox"/>	LAV	ENDRINGER KAN FORETAS UTEN GODKJENNING FRA ARKITEKTKONTORET. DET HENVISES TIL GENERELLE RÅD OG RETNINGSLINJER.		
	<input type="checkbox"/>	INGEN			

DIMENSJONER	HOVEDMÅL M 17 x 14,7	BEBYGD AREAL M ² 251	ANTALL ETASJER 1	BRUTTO GOLVAREAL M ²
-------------	-------------------------	------------------------------------	---------------------	------------------------------------

BYGNINGSDEL	TYPE.KONSTRUKSJON	INSTALLASJON	MERKNAD
FUNDAMENT	Ringmur, betong	SKORSTEIN	STK. 0
KJELLER UNDERETASJE	Oppfylt, betong på kult	ELEKTRISITET	Innlagt
		OPPVARMING	PRIMÆRT: Olje (sentral- SEKUNDÆRT: fyr)
YTTERVEGG	Teglmur	VANN	Innlagt
FASADEKLEDNING	Puss	BAD	
TAKFORM	Saltak	TOALETT	TYPE:
TAKTEKKING	Profilerte stålplater		ANTALL: 0

VINDUER	Nye innervinduer mot vest. Øvrige opprinnelige	DEKOR INNSKRIPSJONER	
DØRER	Opprinnelig	INTERIØR	

BYGGEÅR	AR 1949	MERKNAD
TILBYGGING OMBYGGING FLYTTING	AR	ENDRING

VEDLIKEHOLDS- TILSTAND	TILSTAND:	I GOD STAND	BEGYNNENDE FORFALL	FRAMSKREDET FORFALL	RUIN	EVT. FORFALLSÅRSÅK
	AR:					
	1985	X				

FARGESKJEMA	OPPRINNELIG	NAVERENDE	FRAMTIDIG	BYGGHERRE
UTVENDIG VEGG		Grå puss		NSB
VINDSKIER				ARKITEKT
GERIKTER				Ing. Arne Reine Reinertsen
VINDUER		1C1 Lys grå		BYGGMESTER
DØRER		9C8 Brunrød		BYGNINGSTYPE
HJØRNEBORD				STILPREG

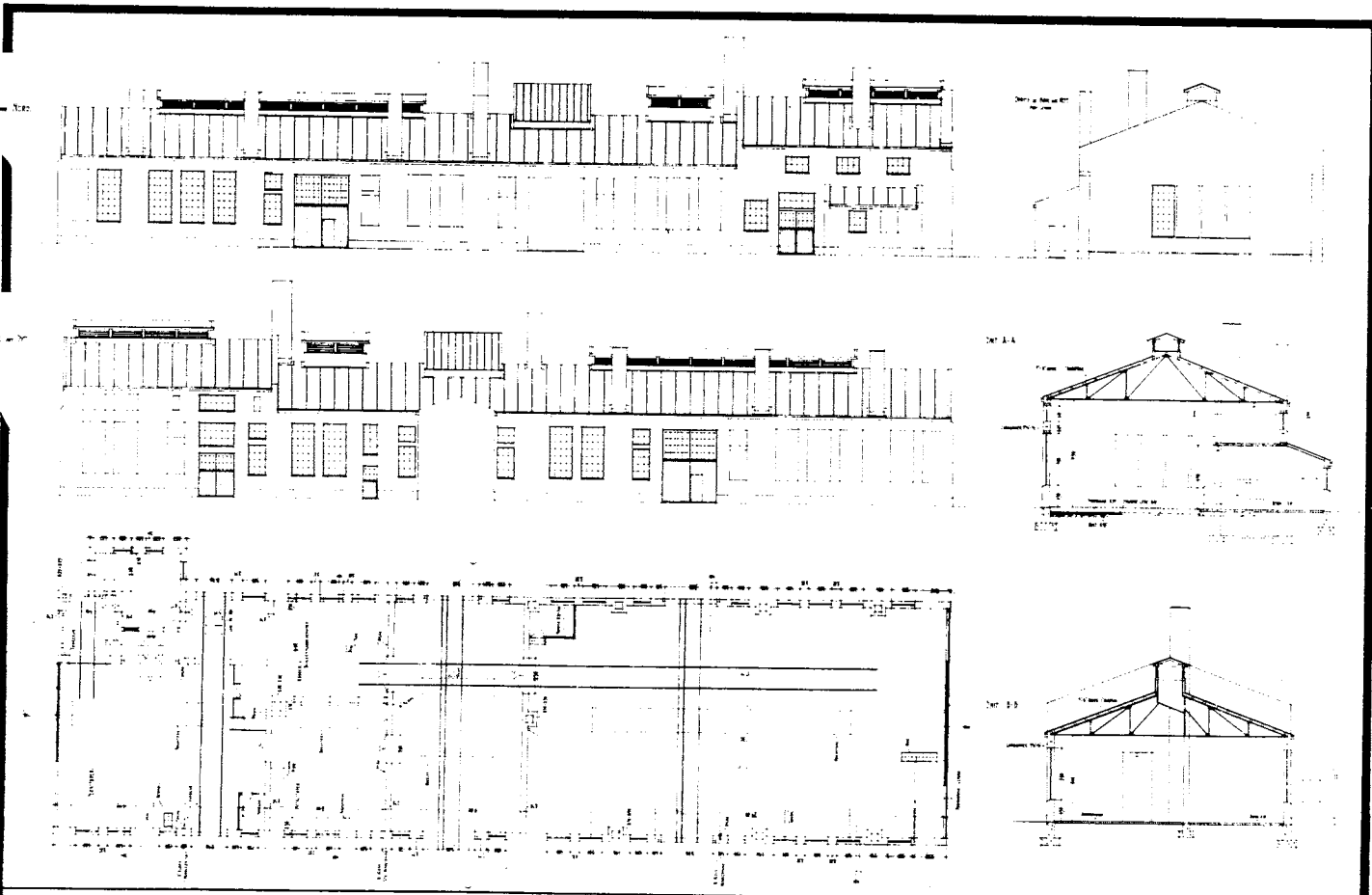
TEGNINGER (ARKIVHENVISNING)	Verkstedet Marienborgs arkiv MA - 107 - 7
ELDRE FOTOGRAF	Ja

ANDRE OPPLYSNINGER	Ny taktekkning ca. 1975.	UTGITT	DATO	REGISTR.	DATO 6.11.85
		RETTELSES- BLAD	NR	INNFORT DEN	AV
			NR	INNFORT DEN	AV
		NR	INNFORT DEN	AV	

NSB - REGISTRERING AV BYGNINGER

Bak./Had 0703.7

NAVN BYGNINGENS ART	VERKSTEDET MARIENBORG Smie	STASJONSNR. (1126)	BYGN.NR. 16
BANESTREKNING	(112 Støren - Trondheim)	KILOMETER 549,90	
KOMMUNE, MATR.NR.	Trondheim	GÅRDSNR.	BRUKSNR.
ADRESSE	Osloveien, 7000 Trondheim	DISTRIKT Trondheim	



TEGNINGEN VISER: Orig. tegn. dat. 1916 M 1:500

OPPRINNELIG BRUKSFØRMÅL	PRIMÆRT Smie Jern- og metallstøperi Blikkenslagerverksted	SEKUNDÆRT	
NAVÆRENDE BRUKSFØRMÅL	PRIMÆRT Smie Hjulomleggingsverksted Rørleggerverksted	SEKUNDÆRT Tynnplateverksted	ANTALL LEILIGHETER: 0 ANTALL OVERNATTINGSROM: 0
FORHOLD TIL ANDRE HUS	Del av anlegg - s.bygd		
FYSISK MILJØ- SAMMENHENG	Større tettsted (by)		

VERNEVERDI	<input type="checkbox"/> PRIORITYERT	BYGNINGEN PRIORITYERES SPESIELT SOM BEVARINGSOBJEKT (EVT. INTERN NSB-FREDNING)	<input type="checkbox"/> BYGNINGEN ER FREDET I MEDHOLD AV LOV OM KULTURMINNER
	<input type="checkbox"/> HØY	ENDRINGER SKAL IKKE FORETAS FØR ARKITEKTKONTORET HAR GODKJENT PLANENE. DETTE GJELDER OGSÅ UTSKIFTING AV DØRER, VINDUER, KLEDNING, TAKTEKKING OSV.	
	<input checked="" type="checkbox"/> MIDDELS		
	<input type="checkbox"/> LAV	ENDRINGER KAN FORETAS UTEN GODKJENNING FRA ARKITEKTKONTORET. DET HENVISES TIL GJENNOMGÅENDE RÅD OG RETNINGSLINJER.	
	<input type="checkbox"/> INGEN		

DIMENSJONER	HØVED'IAL M 62,1 x 17	BEBYGD AREAL M ² 1076	ANTALL ETASJER 1	BRUTTO GOLVAREAL M ²
-------------	--------------------------	-------------------------------------	---------------------	------------------------------------

BYGNINGSDEL	TYPE.KONSTRUKSJON	INSTALLASJON	MERKNAD
FUNDAMENT	Ringmur, betong	SKORSTEIN	STK.
KJELLER UNDERETASJE	1. Oppfylt, betong på kult 3. Kullstub el. 2. Oppfylt, mursteinsgulv slagg på	ELEKTRISITET	Innlagt
YTTERVEGG	1. Teglmur 2. Stålsøyler (østgavl) stampet leie.	OPPVARMING	PRIMÆRT: Olje (sentral SEKUNDÆRT: fyr)
FASADEKLEDNING	1. Puss 2. Profilerte stålplater	VANN	Innlagt
TAKFORM	Saltak	BAD	
TAKTEKKING	Papp	TOALETT	TYPE: ANTALL: 0

VINDUER	Nye aluminiumsvinduer i østgavl. Øvrige opprinnelige	DEKOR INNSKRIPSJONER	
DØRER	2 nye aluminiumsporter. Øvrige opprinnelige	INTERIØR	

BYGGEÅR	AR 1918	MERKNAD
TILBYGGING OMBYGGING FLYTTING	AR	ENDRING Diverse innervegger revet. Ymse ominnredninger.

VEDLIKEHOLDS- TILSTAND	TILSTAND:	I GOD STAND	BEGYNNENDE FORFALL	FRAMSKREDET FORFALL	RUIN	EVT. FORFALLSÅRSÅK
	AR:					
	1985					Mindre god stand

FARGESKJEMA	OPPRINNELIG	NAVÆRENDE	FRAMTIDIG	BYGGHERRER NSB
UTVENDIG VEGG		Grå puss, 1B1 Blek grå		ARKITEKT P. Thane
VINDSKIER				BYGGMESTER
GERIKTER				BYGNINGSTYPE
VINDUER		9C8 Brunrød, 1C1 Lys grå, Alum.		STILPREG
DØRER		9C8 Brunrød, Alum.		
HJØRNEBORD				

TEGNINGER (ARKIVHENVISNING)	M.avd. Had. B. 677, 678, 679
ELDRE FOTOGRAF	Ja

ANDRE OPPLYSNINGER	Nytt tak i østre del.	UTGITT	DATO	REGISTR.	DATO 6.11.85
		RETTELSES- BLAD	NR	INNFORT DEN	AV
			NR	INNFORT DEN	AV
			NR	INNFORT DEN	AV

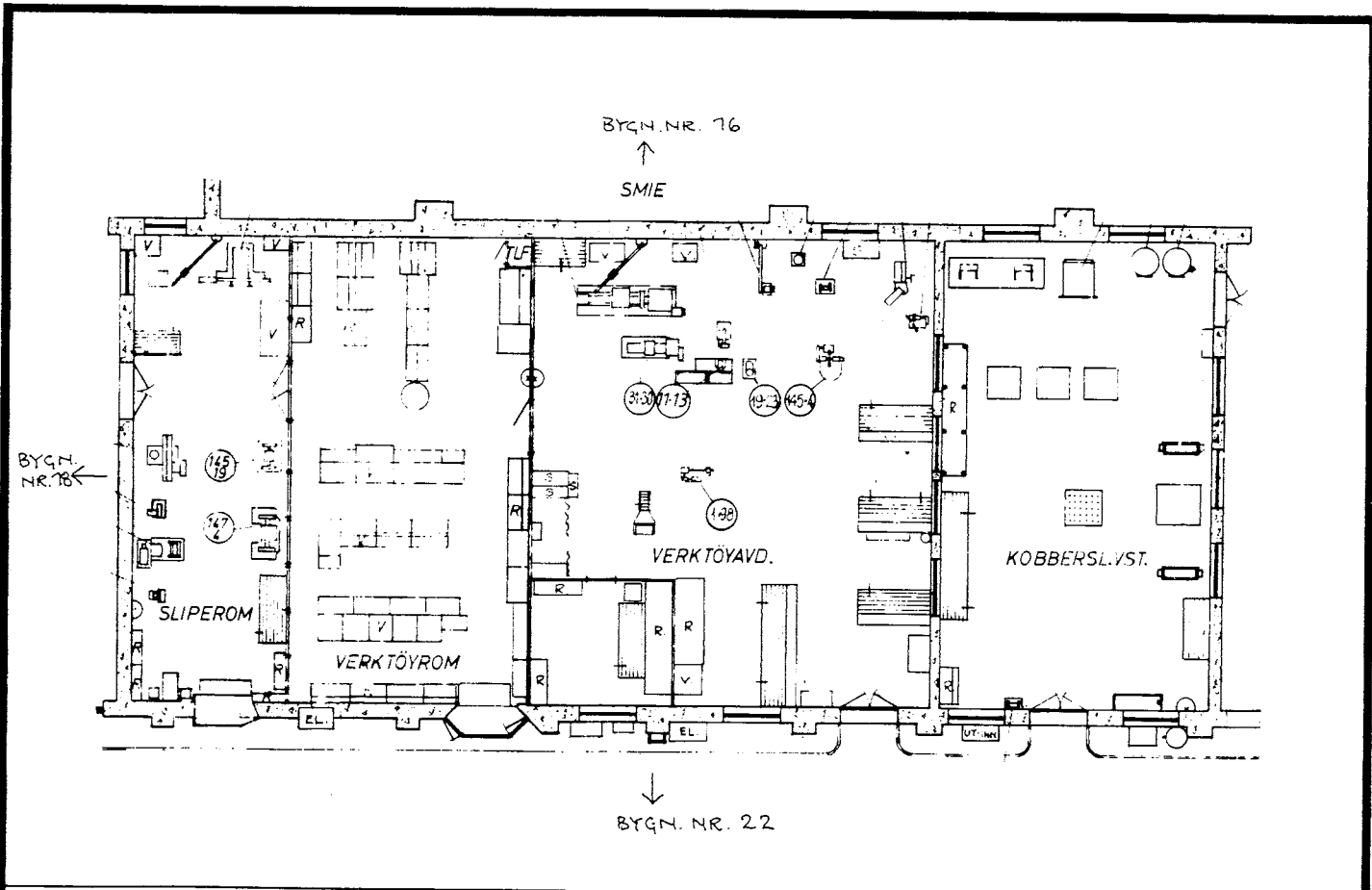
NSB · REGISTRERING AV BYGNINGER

Bak/Had 07037

NAV BYGNINGENS ART	VERKSTEDET MARIENBORG Verktøyrom og kopperslagerverksted	STASJONSNR. (1126)	BYGN. NR. 17
BANESTREKNING	(112 Støren - Trondheim)	KILOMETER 549,88	
KOMMUNE. MATR. NR.	Trondheim	GÅRDSNR.	BRUKSNR.
ADRESSE	Osloveien, 7000 Trondheim	DISTRIKT Trondheim	



FOTO



TEGNINGEN VISER: Tegning dat. 15.4.1966 M 1:200

OPPRINNELIG BRUKSFORMÅL	PRIMÆRT Verktøyrom Kopperlagerverksted	SEKUNDÆRT	
NAVÆRENDE BRUKSFORMÅL	PRIMÆRT Verktøyrom Kopperlagerverksted	SEKUNDÆRT	ANTALL LEILIGHETER: 0 ANTALL OVERNATTINGSROM: 0
FORHOLD TIL ANDRE HUS	Del av anlegg - frittstående		
FYSISK MILJØ- SAMMENHENG	Større tettsted (by)		

VERNEVERDI:	<input type="checkbox"/> PRIO- RITERT	BYGNINGEN PRIORITERES SPESIELT SOM BEVA- RINGSOBJEKT (EVT. INTERN NSB-FREDNING)	<input type="checkbox"/> BYGNINGEN ER FREDET I MEDHOLD AV LOV OM KULTURMINNER
	<input type="checkbox"/> HØY	ENDRINGER SKAL IKKE FORETAS FOR ARKITEKTKONTORET HAR GODKJENT PLANENE. DETTE GJELDER OGSÅ UTSKIFTING AV DØRER, VINDUER, KLEDNING, TAKTEKKING OSV.	
	<input checked="" type="checkbox"/> MIDDELS		
	<input type="checkbox"/> LAV	ENDRINGER KAN FORETAS UTEN GODKJENNING FRA ARKITEKTKONTORET. DET HENVISES TIL GENE- RELLE RÅD OG RETNINGSLINJER.	
	<input type="checkbox"/> INGEN		

DIMENSJONER	HOVEDTÅL M 30,5 x 13,1	BEBYGD AREAL M ² 400	ANTALL ETASJER 1	BRUTTO GOLVAREAL M ²
-------------	---------------------------	------------------------------------	---------------------	------------------------------------

BYGNINGSDEL	TYPE. KONSTRUKSJON	INSTALLASJON	MERKNAD
FUNDAMENT	Ringmur, betong	SKORSTEIN	STK. 0
KJELLER UNDERETASJE	Oppfylt, betong på kult	ELEKTRISITET	Innlagt
YTTERVEGG	Teglmur	OPPVARMING	PRIMÆRT: Olje (sentralfyr) SEKUNDÆRT: Oversk.v. fra kompr.
FASADEKLEDNING	Puss	VANN	Innlagt
TAKFORM	Saltak m/overlys	BAD	
TAKTEKKING	1. Papp 2. Glass (overlys)	TOALETT	TYPE: ANTALL: 0

VINDUER	Opprinnelige	DEKOR INNSKRIPSJONER	
DØRER	Opprinnelig	INTERIØR	

BYGGGEÅR	ÅR 1957	MERKNAD
TILBYGGING OMBYGGING FLYTTING	ÅR	ENDRING

VEDLIKEHOLDS- TILSTAND	TILSTAND:	I GOD STAND	BEGYNNENDE FORFALL	FRAMSKREDET FORFALL	RUIN	EVT FORFALLSÅRSÅK
	ÅR:					
	1985	x				

FARGESKJEMA	OPPRINNELIG	NAVÆRENDE	FRAMTIDIG	BYGGHERRE NSB
UTVENDIG VEGG		Grå puss		ARKITEKT
VINDSKIER				BYGGMESTER
GERIKTER				BYGNINGSTYPE
VINDUER		1C1 Lys grå		STILPREG
DØRER		9C8 Brunrød		
HJØRNEBORD				


TEGNINGER (ARKIVHENVISNING)	M.avd. Had B. 2926 - Verkstedet Marienborgs arkiv MA - 000 - 51
ELDRE FOTOGRAF	Ja

ANDRE OPPLYSNINGER	UTGITT	DATO	REGISTR.	DATO 6.11.85
	RETTELSESB- BLAD	NR	INNFORT DEN	AV
		NR	INNFORT DEN	AV
	NR	INNFORT DEN	AV	

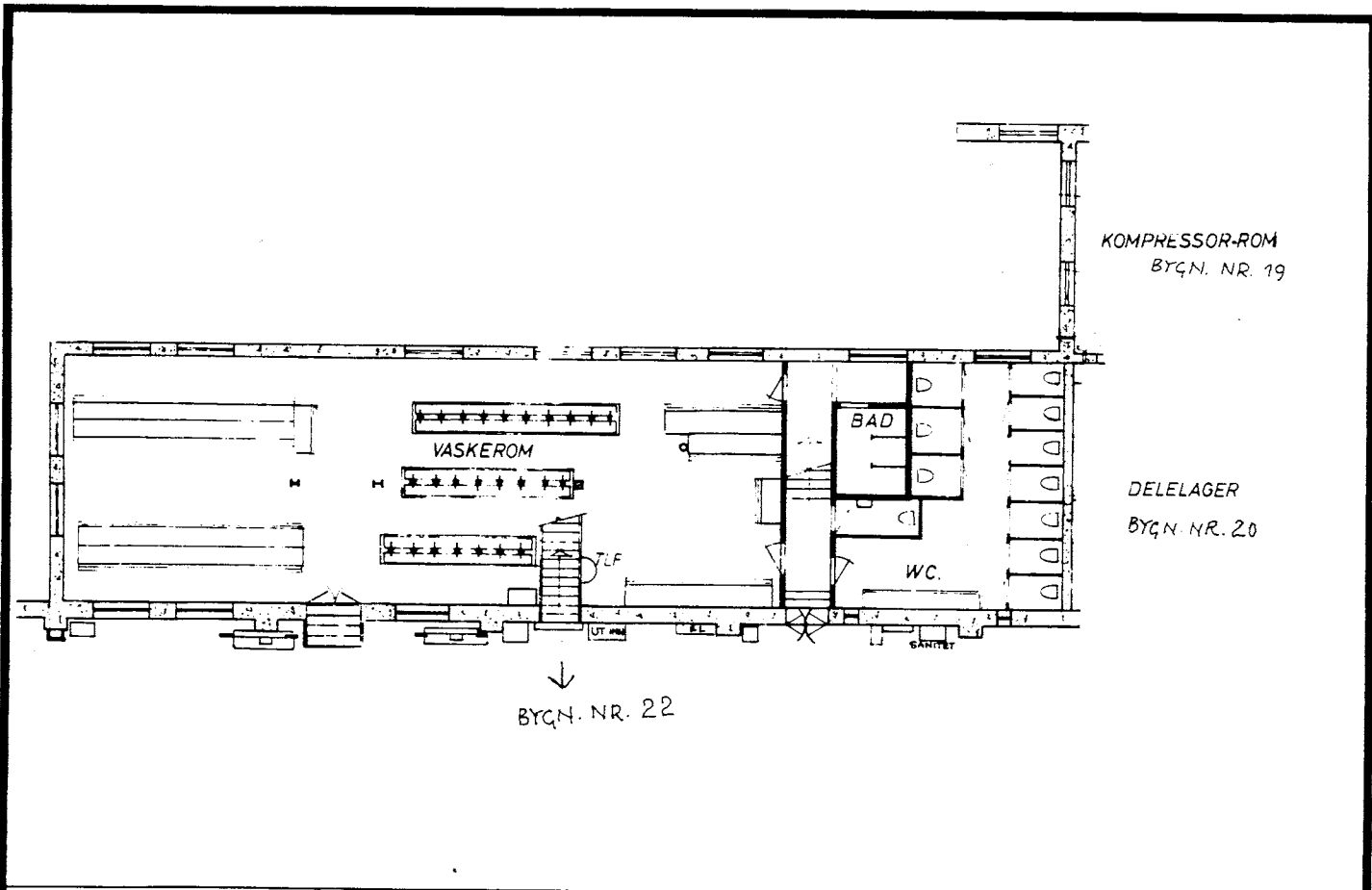
NSB · REGISTRERING AV BYGNINGER

Bak. Had 070379

NAVN BYGNINGENS ART	VERSTEDET MARIENBORG Vaskerom, gargerobe, toaletter, kontor.	STASJONSNR. (1126)	BYGN. NR. 21
BANESTREKNING	(112 Støren - Tromdheim)	KILOMETER 549,88	
KOMMUNE, MATR. NR.	Trondheim	GÅRDSNR.	BRUKSNR.
ADRESSE	Osloveien, 7000 Trondheim	DISTRIKT	Trondheim



FOTO



TEGNINGEN VISER: Tegning datert 15.4.1966 M. 1:200

OPPRINNELIG BRUKSFORMÅL	PRIMÆRT -Vaskerom -garderobe -toaletter	SEKUNDÆRT - kontor - dusjbad	
NAVÆRENDE BRUKSFORMÅL	PRIMÆRT -Vaskerom -garderobe -toaletter	SEKUNDÆRT - kontor - dusjbad	ANTALL LEILIGHETER: 0 ANTALL OVERNATTINGSROM: 0
FORHOLD TIL ANDRE HUS	Del av anlegg - s.bygd		
FYSISK MILJØ- SAMMENHENG	Større tettsted (by)		

VERNEVERDI	<input type="checkbox"/> PRIO- RITERT	BYGNINGEN PRIORITERES SPESIELT SOM BEVA- RINGSOBJEKT (EVT. INTERN NSB-FREDNING)	<input type="checkbox"/> BYGNINGEN ER FREDET I MEDHOLD AV LOV OM KULTURMINNER
	<input type="checkbox"/> HØY	ENDRINGER SKAL IKKE FORETAS FOR ARKITEKTKONTORET HAR GODKJENT PLANENE. DETTE GJELDER OGSA UTSKIFTING AV DØRER, VINDUER, KLEDNING, TAKTEKKING OSV.	
	<input type="checkbox"/> MIDDELS		
	<input checked="" type="checkbox"/> LAV	ENDRINGER KAN FORETAS UTEN GODKJENNING FRA ARKITEKTKONTORET. DET HENVISES TIL GENE- RELLE RÅD OG RETNINGSLINJER.	
	<input type="checkbox"/> INGEN		

DIMENSJONER	HOVEDTAL M	28,6 x 7,2	BEBYGD AREAL M ²	205	ANTALL ETASJER	2	BRUTTO GOLVAREAL M ²
-------------	---------------	------------	--------------------------------	-----	-------------------	---	------------------------------------

BYGNINGSDEL	TYPE.KONSTRUKSJON	INSTALLASJON	MERKNAD
FUNDAMENT	Ringmur, betong	SKORSTEIN	STK 0
KJELLER UNDERETASJE	Oppfylt, betong på kult	ELEKTRISITET	Innlagt
		OPPVARMING	PRIMÆRT: Olje (sentral- SEKUNDÆRT: fyr)
YTTERVEGG	Teglmur (?)	VANN	Innlagt
FASADEKLEDNING	Puss	BAD	Dusj
TAKFORM	Pult-tak	TOALETT	TYPE: WC
TAKTEKKING	Papp		ANTALL: 12

VINDUER	Opprinnelig	DEKOR INNSKRIPSJONER	
DØRER	Ytterdør mot N. fjernet, hull murt igjen.	INTERIØR	

BYGGGEAR	AR	MERKNAD
	TILBYGGING OMBYGGING FLYTTING	AR

VEDLIKEHOLDS- TILSTAND	TILSTAND:	I GOD STAND	BEGYNNENDE FORFALL	FRAMSKREDET FORFALL	RUIN	EVT. FORFALLSÅRSÅK
	AR:	1985	x			

FARGESKJEMA	OPPRINNELIG	NAVERENDE	FRAMTIDIG	BYGGHERRE
UTVENDIG VEGG		GGrå puss		NSB
VINDSKIER				ARKITEKT
GERIKTER				BYGGMESTER
VINDUER		Ingen (jernvinduer)		BYGNINGSTYPE
DØRER				STILPREG
HJØRNEBORD				

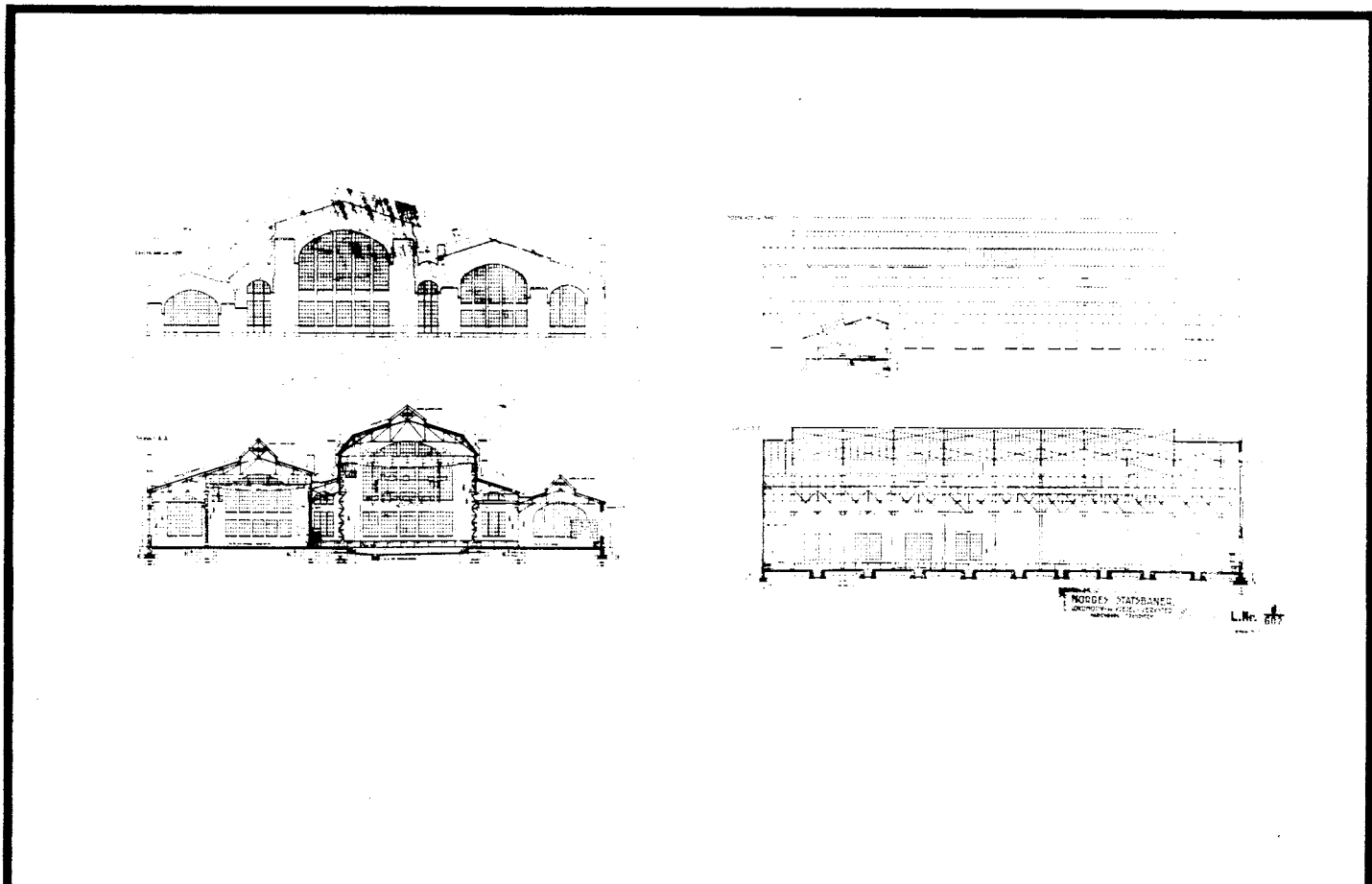

TEGNINGER (ARKIVHENVISNING)	NSB - Verkstedet Marienborgs arkiv. MA. 000 - 51
ELDRE FOTOGRAF	

ANDRE OPPLYSNINGER	UTGITT	DATO	REGISTR.	DATO
	RETTELSES- BLAD	NR	INNFORT DEN	AV
		NR	INNFORT DEN	AV
	NR	INNFORT DEN	AV	6.11.85

NSB · REGISTRERING AV BYGNINGER

Bak Had 0703.79

NAVN BYGNINGENS ART	VERKSTEDET MARIENBORG Lokomotiv- og kjeleverksted	STASJONSNR. (1126)	BYGN.NR. 22
BANESTREKNING	(112 Støren - Trondheim)	KILOMETER 549,85	
KOMMUNE.MATR.NR.	Trondheim	GÅRDSNR.	BRUKSNR.
ADRESSE	Osloveien, 7000 Trondheim	DISTRIKT Trondheim	



TEGNINGEN VISER: Orig. tegn. dat. 1913 Tegn. dat. 15.4.1966 M 1:1000

OPPRINNELIG BRUKSFORMÅL	PRIMÆRT Lokomotiv-verksted Kjeleverksted	SEKUNDÆRT	
NÅVÆRENDE BRUKSFORMÅL	PRIMÆRT Lokomotiv-verksted Plate- og sveiseverksted Verktøybu	SEKUNDÆRT Verksmesterkontor	ANTALL LEILIGHETER: 0
			ANTALL OVERNATTINGSROM: 0
FORHOLD TIL ANDRE HUS	Del av enlegg - s.bygd		
FYSISK MILJØ- SAMMENHENG	Større tettsted (by)		

VERNEVERDI	<input type="checkbox"/>	PRIO- RITERT	BYGNINGEN PRIORITERES SPESIELT SOM BEVA- RINGSOBJEKT (EVT. INTERN NSB-FREDNING)	<input type="checkbox"/>	BYGNINGEN ER FREDET I MEDHOLD AV LOV OM KULTURMINNER
	<input checked="" type="checkbox"/>	HØY		ENDRINGER SKAL IKKE FORETAS FØR ARKITEKTKONTORET HAR GODKJENT PLANENE. DETTE GJELDER OGSÅ UTSKIFTING AV DØRER, VINDUER, KLEDNING, TAKTEKKING OSV.	
	<input type="checkbox"/>	MIDDELS			
	<input type="checkbox"/>	LAV	ENDRINGER KAN FORETAS UTEN GODKJENNING FRA ARKITEKTKONTORET. DET HENVISES TIL GENE- RELLE RÅD OG RETNINGSLINJER.		
	<input type="checkbox"/>	INGEN			

DIMENSJONER	HOVEDÅL M 114,2 x 63,6	BEBYGD AREAL M ² 7583	ANTALL ETASJER 1	BRUTTO GOLVAREAL M ²
-------------	---------------------------	-------------------------------------	---------------------	------------------------------------

BYGNINGSDEL	TYPE. KONSTRUKSJON	INSTALLASJON	MERKNAD
FUNDAMENT	Ringmur, betong	SKORSTEIN	STK. 0
KJELLER UNDERETASJE	Oppfylt, betong på kult	ELEKTRISITET	Innlagt
YTTERVEGG	Teglmur	OPPVARMING	PRIMERT: SEKUNDÆRT: Olje (sentral- fyr)
FASADEKLEDNING	Puss	VANN	Innlagt
TAKFORM	Tannet tak m/overlys	BAD	
TAKTEKKING	1. Papp 2. Glass (overlys)	TOALETT	TYPE: ANTALL: 0

VINDUER	Opprinnelige	DEKOR INNSKRIPSJONER	NSB-logo (vingehjul) murt i i tegl på fasade øst.
DØRER	Ny port mot sør	INTERIØR	

BYGGEÅR	ÅR 1918	MERKNAD
TILBYGGING OMBYGGING FLYTTING	ÅR	ENDRING 1951: Tilbygd mot øst

VEDLIKEHOLDS- TILSTAND	TILSTAND: ÅR:	I GOD STAND	BEGYNNENDE FORFALL	FRAMSKREDET FORFALL	RUIN	EVT. FORFALLSÅRSÅK
	1985	x				

FARGESKJEMA	OPPRINNELIG	NAVÆRENDE	FRAMTIDIG	BYGGHERRE NSB
UTVENDIG VEGG		Grå puss		ARKITEKT P. Thane
VINDSKIER				BYGGMESTER
GERIKTER				BYGNINGSTYPE
VINDUER		8D8 (avslitt) Rødbrun, 1C1 Lysgrå		STILPREG
DØRER		8D8 Rødbrun, 10B8 Rød		
HJØRNEBORD				

TEGNINGER (ARKIVHENVISNING)	M.avd. B. 601, 602, 632, 2531, Verkstedet Marienborgs arkiv MA-000-51
ELDRE FOTOGRAF.	Ja

ANDRE OPPLYSNINGER	UTGITT	DATO	REGISTR.	DATO 5.11.85
	RETTELSES- BLAD	NR	INNFORT DEN	AV
		NR	INNFORT DEN	AV
		NR	INNFORT DEN	AV

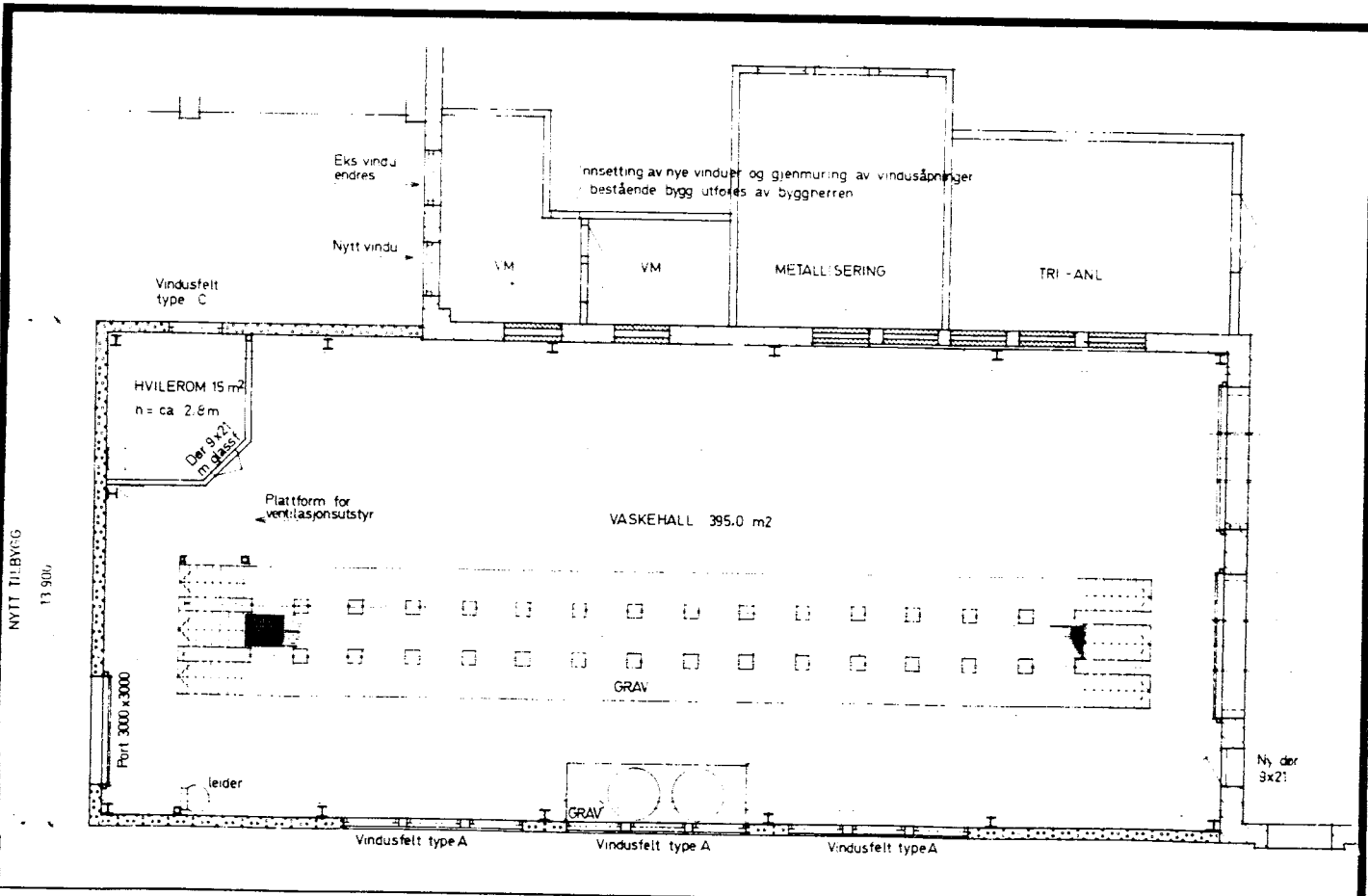
NSB · REGISTRERING AV BYGNINGER

Bak/Had 0703.

NAVN BYGNINGENS ART	VERKSTEDET MARIENBORG Vaskehall	STASJONSNR. (1126)	BYGN.NR. 23
BANESTREKNING	(112 Støren - Trondheim)	KILOMETER 549,82	
KOMMUNE.MATR.NR.	Trondheim	GÅRDSNR.	BRUKSNR.
ADRESSE	Osloveien, 7000 Trondheim	DISTRIKT Trondheim	



FOTO



TEGNINGEN VISER: Orig. tegn. dat. 1.4.1981 M 1:200

OPPRINNELIG BRUKSFORMÅL	PRIMÆRT Vaskehall Hvilerom	SEKUNDÆRT	
NAVÆRENDE BRUKSFORMÅL	PRIMÆRT Vaskehall Hvilerom	SEKUNDÆRT	ANTALL LEILIGHETER: 0
FORHOLD TIL ANDRE HUS	Del av anlegg - s.bygd		
FYSISK MILJØ- SAMMENHENG	Større tettsted (by)		
			ANTALL OVERNATTINGSROM: 0

VERNEVERDI	<input type="checkbox"/> PRIORITYERT	BYGNINGEN PRIORITYERES SPESIELT SOM BEVARINGSOBJEKT (EVT. INTERN NSB-FREDNING)	<input type="checkbox"/> BYGNINGEN ER FREDET I MEDHOLD AV LOV OM KULTURMINNER
	<input type="checkbox"/> HØY	ENDRINGER SKAL IKKE FORETAS FØR ARKITEKTKONTORET HAR GODKJENT PLANENE. DETTE GJELDER OGSÅ UTSKIFTING AV DØRER, VINDUER, KLEDNING, TAKTEKKING OSV.	
	<input checked="" type="checkbox"/> MIDDELS		
	<input type="checkbox"/> LAV	ENDRINGER KAN FORETAS UTEN GODKJENNING FRA ARKITEKTKONTORET. DET HENVISES TIL GENERELLE RÅD OG RETNINGSLINJER.	
	<input type="checkbox"/> INGEN		

DIMENSJONER	HOVEDMÅL M 31,3 x 13,9	BEBYGD AREAL M ² 430	ANTALL ETASJER 1	BRUTTO GOLVAREAL M ²
-------------	---------------------------	------------------------------------	---------------------	------------------------------------

BYGNINGSDEL	TYPE, KONSTRUKSJON	INSTALLASJON	MERKNAD
FUNDAMENT	Ringmur, betong	SKORSTEIN	STK. 0
KJELLER UNDERETASJE	Oppfylt, betong på kult. Arbeidsgraver.	ELEKTRISITET	Innlagt
YTTERVEGG	Leca-mur (iso-blokk)	OPPVARMING	PRIMÆRT: Olje (sentral SEKUNDÆRT: fyr)
FASADEKLEDNING	Puss	VANN	Innlagt
TAKFORM	Flatt	BAD	
TAKTEKKING	Papp	TOALETT	TYPE: ANTALL: 0

VINDUER	Opprinnelige (aluminiumsvinduer)	DEKOR INNSKRIPSJONER	
DØRER	Opprinnelige	INTERIØR	

BYGGÅR	ÅR 1982	MERKNAD
TILBYGGING OMBYGGING FLYTTING	ÅR	ENDRING

VEDLIKEHOLDS- TILSTAND	TILSTAND:	I GOD STAND	BEGYNNENDE FORFALL	FRAMSKREDET FORFALL	RUIN	EVT. FORFALLSÅRSÅK
	ÅR:		x			
	1985					

FARGESKJEMA	OPPRINNELIG	NAVÆRENDE	FRAMTIDIG	BYGGHERRE NSB
UTVENDIG VEGG		Grå puss		ARKITEKT Ark. MNAL Trond Thommeser
VINDSKIER				BYGGMESTER
GERIKTER				BYGNINGSTYPER
VINDUER		7F4 Mørk brun + sort		STILPREG
DØRER		Aluminium		
HJØRNEBORD				

TEGNINGER (ARKIVHENVISNING)	Verkstedet Marienborgs arkiv
ELDRE FOTOGRAF	Ja

ANDRE OPPLYSNINGER	UTGITT	DATO	REGISTR.	DATO 5.11.85
	RETTELSESB- BLAD	NR	INNFORT DEN	AV
		NR	INNFORT DEN	AV
		NR	INNFORT DEN	AV

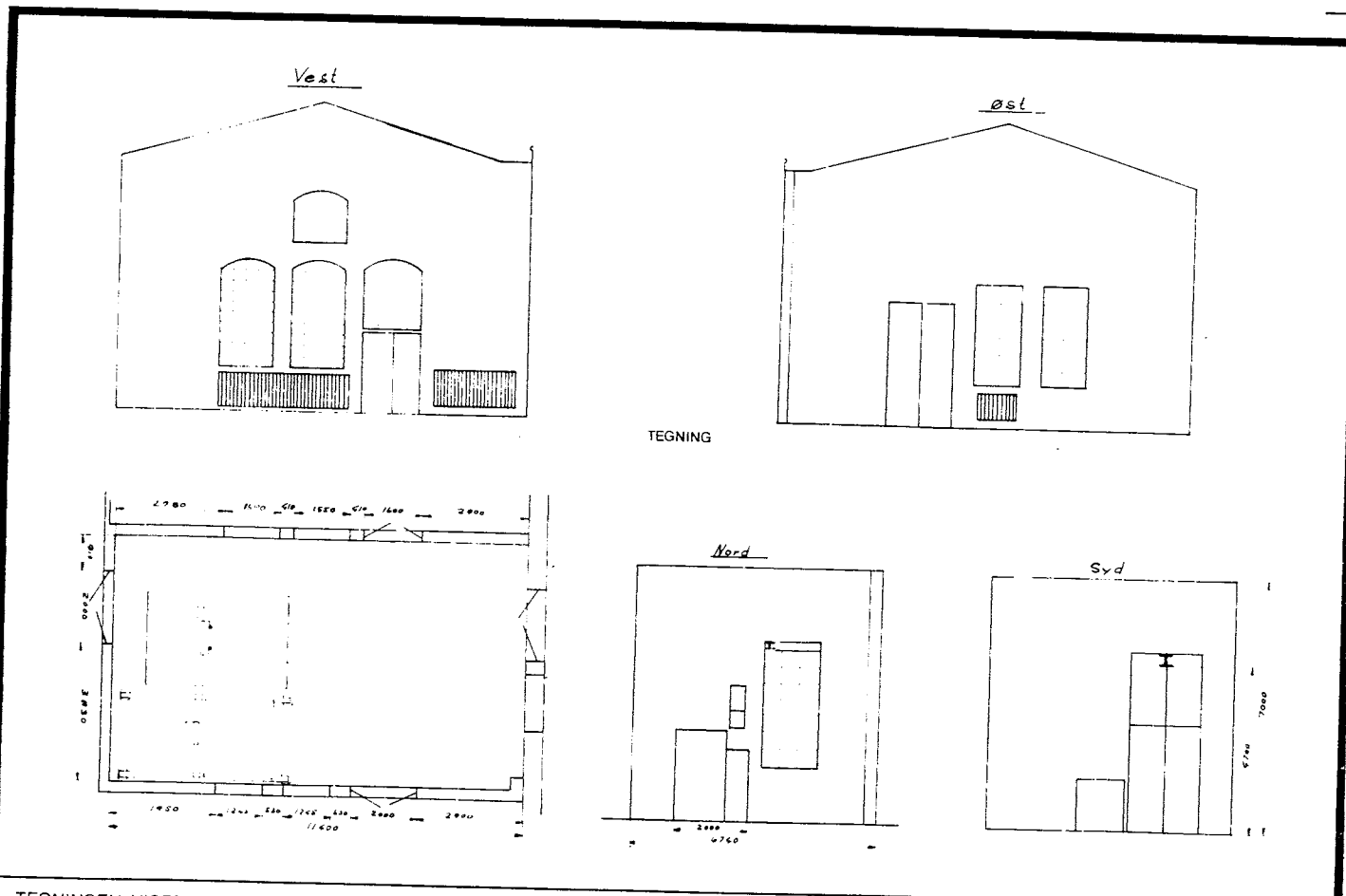
NSB · REGISTRERING AV BYGNINGER

Bak Had 070

NAVN BYGNINGENS ART	VERKSTEDET MARIENBORG Skjæremaskinrom	STASJONSNR. (1126)	BYGN.NR. 24
BANESTREKNING	(112 Støren - Trondheim)	KILOMETER 549,81	
KOMMUNE.MATR.NR.	Trondheim	GÅRDSNR.	BRUKSNR.
ADRESSE	Osloveien, 7000 Trondheim	DISTRIKT Trondheim	



FOTO



TEGNING

TEGNINGEN VISER: Tegn. dat. 1.6.1967 M 1:200

OPPRINNELIG BRUKSFORMAL	PRIMÆRT Skjærebrenneravd.	SEKUNDÆRT	
NAVÆRENDE BRUKSFORMAL	PRIMÆRT Rom for skjæremaskin	SEKUNDÆRT	ANTALL LEILIGHETER: 0
FORHOLD TIL ANDRE HUS	Del av anlegg - s.bygd		
FYSISK MILJØ- SAMMENHENG	Større tettsted (by)		
			ANTALL OVERNATTINGSROM: 0

VERNEVERDI	<input type="checkbox"/>	PRIO- RITERT	BYGNINGEN PRIORITERES SPESIELT SOM BEVA- RINGSOBJEKT (EVT. INTERN NSB-FREDNING)	<input type="checkbox"/>	BYGNINGEN ER FREDET I MEDHOLD AV LOV OM KULTURMINNER
	<input type="checkbox"/>	HØY	ENDRINGER SKAL IKKE FORETAS FOR ARKITEKTKONTORET HAR GODKJENT PLANENE. DETTE GJELDER OGSA UTSKIFTING AV DØRER, VINDUER, KLEDNING, TAKTEKKING OSV.		
	<input checked="" type="checkbox"/>	MIDDELS			
	<input type="checkbox"/>	LAV	ENDRINGER KAN FORETAS UTEN GODKJENNING FRA ARKITEKTKONTORET. DET HENVISES TIL GENE- RELLE RÅD OG RETNINGSLINJER.		
	<input type="checkbox"/>	INGEN			

DIMENSJONER	HOVEDTAL M 11,7 x 7,4	BEBYGD AREAL M ² 86	ANTALL ETASJER 1	BRUTTO GOLVAREAL M ²
-------------	--------------------------	-----------------------------------	---------------------	------------------------------------

BYGNINGSDEL	TYPE, KONSTRUKSJON	INSTALLASJON	MERKNAD
FUNDAMENT	Ringmur, betong	SKORSTEIN	STK. 0
KJELLER UNDERETASJE	Oppfylt, betong på kult	ELEKTRISITET	Innlagt
YTTERVEGG	Teglmur	OPPVARMING	PRIMÆRT: Olje (sentral- SEKUNDÆRT: fyr)
FASADEKLEDNING	Puss	VANN	Innlagt
TAKFORM	Saltak	BAD	
TAKTEKING	Profilerte stålplater	TOALETT	TYPE: ANTALL: 0

VINDUER	Opprinnelige (jernvinduer)	DEKOR INNSKRIPSJONER	
DØRER	Ny aluminiumsport mot vest.	INTERIØR	

BYGGEÅR	ÅR 1936	MERKNAD
TILBYGGING OMBYGGING FLYTTING	ÅR	ENDRING

VEDLIKEHOLDS- TILSTAND	TILSTAND ÅR:	I GOD STAND	BEGYNNENDE FORFALL	FRAMSKREDET FORFALL	RUIN	EVT. FORFALLSÅRSÅK
	1985	x				

FARGESKJEMA	OPPRINNELIG	NAVÆRENDE	FRAMTIDIG	BYGGHERRE NSB
UTVENDIG VEGG		Grå puss		ARKITEKT
VINDSKIER				BYGGMESTER
GERIKTER				BYGNINGSTYPE
VINDUER				STILPREG
DØRER		8D8 (avslitt) Rødbrun		
HJØRNEBORD		Aluminium		


TEGNINGER (ARKIVHENVISNING)	Verkstedet Marienborgs arkiv MA - 104 - 40
ELDRE FOTOGRAF	Ja

ANDRE OPPLYSNINGER	UTGITT	DATO	REGISTR.	DATO 5.11.85
	RETTELSE- BLAD	NR	INNFORT DEN	AV
		NR	INNFORT DEN	AV
		NR	INNFORT DEN	AV

NSB - REGISTRERING AV BYGNINGER

Bak. Had 07037

NAVN BYGNINGENS ART	VERKSTEDET MARIENBORG Lager ("Smithlageret")	STASJONSNR. (1126)	BYGN.NR. 26
BANESTREKNING	(112 Støren - Trondheim)	KILOMETER 549,80	
KOMMUNE.MATR.NR.	Trondheim	GÅRDSNR.	BRUKSNR.
ADRESSE	Osloveien, 7000 Trondheim	DISTRIKT Trondheim	



FOTO

TEGNING

TEGNINGEN VISER:

OPPRINNELIG BRUKSFORMÅL	PRIMÆRT Lager	SEKUNDÆRT	
NAVÆRENDE BRUKSFORMÅL	PRIMÆRT Lager	SEKUNDÆRT	ANTALL LEILIGHETER: 0 ANTALL OVERNATTINGSROM: 0
FORHOLD TIL ANDRE HUS	Del av anlegg - s.bygd		
FYSISK MILJØ- SAMMENHENG	Større tettsted (by)		

VERNEVERDI	<input type="checkbox"/>	PRIORITERT	BYGNINGEN PRIORITERES SPESIELT SOM BEVARINGSOBJEKT (EVT. INTERN NSB-FREDNING)	<input type="checkbox"/>	BYGNINGEN ER FREDET I MEDHOLD AV LOV OM KULTURMINNER
	<input type="checkbox"/>	HØY	ENDRINGER SKAL IKKE FORETAS FØR ARKITEKTKONTORET HAR GODKJENT PLANENE. DETTE GJELDER OGSÅ UTSKIFTING AV DØRER, VINDUER, KLEDNING, TAKTEKKING OSV.		
	<input type="checkbox"/>	MIDDELS			
	<input checked="" type="checkbox"/>	LAV	ENDRINGER KAN FORETAS UTEN GODKJENNING FRA ARKITEKTKONTORET. DET HENVISES TIL GENERELLE RÅD OG RETNINGSLINJER.		
	<input type="checkbox"/>	INGEN			

DIMENSJONER	HOVEDTAL M 42,6 x 12,3	BEBYGD AREAL M ² 526	ANTALL ETASJER 1	BRUTTO GOLVAREAL M ²
-------------	---------------------------	------------------------------------	---------------------	------------------------------------

BYGNINGSDEL	TYPE. KONSTRUKSJON	INSTALLASJON	MERKNAD
FUNDAMENT	Ringmur, betong	SKORSTEIN	STK. 0
KJELLER UNDERETASJE	Oppfylt, betong på kult	ELEKTRISITET	Innlagt
YTTERVEGG	1. Teglmur 2. Bindingsverk (gavler)	OPPVARMING	PRIMÆRT: SEKUNDÆRT:
FASADEKLEDNING	Puss	VANN	
TAKFORM	Saltak	BAD	
TAKTEKKING	Papp	TOALETT	TYPE: ANTALL: 0

VINDUER	Opprinnelige	DEKOR INNSKRIPSJONER	
DØRER	Opprinnelige	INTERIØR	

BYGGEÅR	ÅR 1943	MERKNAD
TILBYGGING OMBYGGING FLYTTING	ÅR	ENDRING

VEDLIKEHOLDS- TILSTAND	TILSTAND:	I GOD STAND	BEGYNNENDE FORFALL	FRAMSKREDET FORFALL	RUIN	EVT. FORFALLSÅRSÅK
	ÅR:	1985	x			

FARGESKJEMA	OPPRINNELIG	NAVÆRENDE	FRAMTIDIG	BYGGHERRE
UTVENDIG VEGG		Grå puss		NSB
VINDSKIER		9D8 (avskallet)		ARKITEKT
GERIKTER				BYGGMESTER
VINDUER		9D8 Rødbrun		BYGNINGSTYPE
DØRER		9D8		STILPRÆG
HJØRNEBORD				

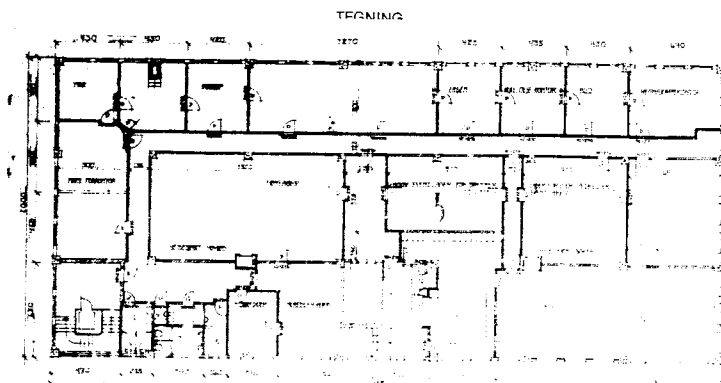


TEGNINGER (ARKIVHENVISNING)	Verkstedet Marienborgs arkiv MA - 107 - 39
ELDRE FOTOGRAF.	Ja

ANDRE OPPLYSNINGER	UTGITT	DATO	REGISTR.	DATO
	RETTELSES- BLAD	NR	INNFORT DEN	AV
		NR	INNFORT DEN	AV
NR		INNFORT DEN	AV	

NSB - REGISTRERING AV BYGNINGER

Bak/Had 07037

NAVN BYGNINGENS ART	VERKSTEDET MARIENBORG Forrådsbygning	STASJONSNR. (1126)	BYGN.NR. 27
BANESTREKNING	(112 Støren - Trondheim)	KILOMETER	549,79
KOMMUNE.MATR.NR.	Trondheim	GÅRDSNR.	BRUKSNR.
ADRESSE	Osloveien, 7000 Trondheim	DISTRIKT	Trondheim



TEGNINGEN VISER: Orig. tegn. dat. 8.8.1951, 16. og 19.3.1954 M 1:500

OPPRINNELIG BRUKSFORMÅL	PRIMÆRT Kontor Lager Spiserom	SEKUNDÆRT Toaletter Fyrrom Dusjer	
NÅVÆRENDE BRUKSFORMÅL	PRIMÆRT Som oppr. bruksformål	SEKUNDÆRT	ANTALL LEILIGHETER: 0 ANTALL OVERNATTINGSROM: 0
FORHOLD TIL ANDRE HUS	Del av anlegg - s.bygd		
FYSISK MILJØ- SAMMENHENG	Større tettsted (by)		

VERNEVERDI	<input type="checkbox"/>	PRIO- RITERT	BYGNINGEN PRIORITERES SPESIELT SOM BEVA- RINGSOBJEKT (EVT. INTERN NSB-FREDNING)	<input type="checkbox"/>	BYGNINGEN ER FREDET I MEDHOLD AV LOV OM KULTURMINNER
	<input type="checkbox"/>	HØY	ENDRINGER SKAL IKKE FORETAS FØR ARKITEKTKONTORET HAR GODKJENT PLANENE. DETTE GJELDER OGSA UTSKIFTING AV DØRER, VINDUER, KLEDNING. TAKTEKKING OSV.		
	<input checked="" type="checkbox"/>	MIDDELS			
	<input type="checkbox"/>	LAV	ENDRINGER KAN FORETAS UTEN GODKJENNING FRA ARKITEKTKONTORET. DET HENVISES TIL GENE- RELLE RÅD OG RETNINGSLINJER.		
<input type="checkbox"/>	INGEN				

DIMENSJONER	HOVEDTÅL M 45 x 20	BEBYGD AREAL M ² 963	ANTALL ETASJER 5	BRUTTO GOLVAREAL M ²
-------------	-----------------------	------------------------------------	---------------------	------------------------------------

BYGNINGSDEL	TYPE.KONSTRUKSJON	INSTALLASJON	MERKNAD
FUNDAMENT	Ringmur, betong	SKORSTEIN	STK. 1
KJELLER UNDERETASJE	Kjeller, betongdekke	ELEKTRISITET	Innlagt
YTTERVEGG	1. Betongsøyler 2. Betongvegger	OPPVARMING	PRIMÆRT: Olje (sentral- SEKUNDÆRT: fyr)
FASADEKLEDNING	Puss	VANN	Innlagt
TAKFORM	Flatt	BAD	2 dusjer
TAKTEKKING	Papp	TOALETT	TYPE: WC ANTALL: 12

VINDUER	Skiftet 2 vinduer 1. etg. mot sør som oppr. Øvrige opprinnelige	DEKOR INNSKRIPSJONER	
DØRER	Ny alum. port til kjeller mot Ø. Øvrige oppr., panelte	INTERIØR	


BYGGEÅR	ÅR	MERKNAD
	1955	
TILBYGGING OMBYGGING FLYTTING	ÅR	ENDRING

VEDLIKEHOLDS- TILSTAND	TILSTAND: ÅR:	I GOD STAND	BEGYNNENDE FORFALL	FRAMSKREDET FORFALL	RUIN	EVT. FORFALLSARSÅK
	1985	x				

FARGESKJEMA	OPPRINNELIG	NAVÆRENDE	FRAMTIDIG	BYGGHERRE NSB
UTVENDIG VEGG		4A2 Gulhvit, Hvit		ARK:TEKT NSB-Ak v/A. Sundby
VINDSKIER				BYGGMESTER
GERIKTER				BYGNINGSTYPE
VINDUER		4A2 Gulhvit, hvit		STILPREG
DØRER		Klar lakk, alum.		
HJØRNEBORD				

TEGNINGER (ARKIVHENVISNING)	Ak 10413
ELDRE FOTOGRAF	Ja

ANDRE OPPLYSNINGER	UTGITT	DATO	REGISTR.	DATO
				5.11.85
	RETTELSES- BLAD	NR	INNFORT DEN	AV
		NR	INNFORT DEN	AV
NR		INNFORT DEN	AV	



Jernbaneverket
Biblioteket

JBV



09TU08623

200000027507