

# NSBs Bygningsregistrering

TRONDHEIM DISTRIKT

DOVREBANEN

NSB Arkitektkontoret

Aasmund Dahl  
Overarkitekt

Utgitt desember 1992

<b>INNHOLD</b>	side
Stasjoner på strekningen	2
Strekningsoversikt	3
Opplegg og bruk	4
Dovrebanen	
Hvordan banen ble til	
Anleggets bygningsbehov	
Bebyggelsen på anleggets søndre del (Dombås-Drivstua)	
Bebyggelsen på anleggets nordre del (Engan-Støren)	
Organisering og utførelse av byggearbeidene	
Registreringsskjema	

**STASJONENE PÅ STREKNINGEN:**

<u>Stasjon</u>	<u>km</u>
(Dombås)	
Fokstua	361
Hjerkinn	381
Kongsvoll	393
Drivstua	407
Engan	415
Oppdal	429
Fagerhaug	441
Ulsberg	455
Berkåk	466
Garli	477
Soknedal	486
(Støren)	

## O P P L E G G   O G   B R U K

### OM PROSJEKTET

I 1978 ble arbeidet med registrering av NSB's ca 5 000 bygninger påbegynt. En begrenset bygningsfortegnelse fra begynnelsen av 1950-årene var ikke blitt ajourført og manglet elementære opplysninger om den enkelte bygning.

Registreringsarbeidet har vært drevet i NSB's regi, men har delvis vært finansiert av Sekretariatet for registrering av faste kulturminner i Norge. Dette sekretariatet administrerer en omfattende registrering av samtlige bygninger oppført før 1900 i landet. NSB's arkitektkontor har administrert registreringsprosjektet mens frilanstilknyttede arkitekter har utført registreringen.

### REGISTRERINGENS FORMÅL

Formålet med registreringen har vært:

1. Å bygge opp et forbrukervennlig register over samtlige bygninger i NSB til bruk i forvaltningen. Det skal gis grunnleggende data om samtlige bygninger samt allsidige opplysninger om et utvalg av bygningene. Registeret er bygd opp for seinere bruk av EDB til lagring og ajourføring.
2. Å sikre en forsvarlig behandling av bygningsmassen ved ombygginger, tilbygg og vedlikehold, gjennom bl.a. en sortering av bygningene med hensyn til saksbehandling.
3. Å legge grunnlaget for at NSB kan utforme en egen politikk i vernespørsmål. I en tid der verneinteressene fokuseres på NSB's bygningsmasse, samtidig som NSB står foran en omfattende sanering av egne bygninger, er det nødvendig å finne fram til et velbegrunnet utvalg av verneobjekter.

### OPPLEGG OG INNLEDNING

Registreringen er presentert distrikt- og strekningsvis. Hver strekning er igjen inndelt etter mønsteret:

Stasjon - mellomstasjon - stasjon - osv., slik at hver stasjon og hver mellomstrekning utgjør en enhet (forørig identisk med opplegget i stortingsmelding nr. 10 (1979-80) "Fortegnelse over statens eiendommer").

Registreringen er utført på 2 nivåer:

1. Oversiktsregistrering med grunnleggende opplysninger om samtlige NSB-bygninger.
2. Detaljregistrering av et utvalg av bygningene.

Bygningene som detaljregistreres er valgt ut etter følgende kriterier:

1. Samtlige bygninger oppført før 1900.
2. Bygninger oppført etter 1900 med unntak av plattformskur, trallebuer, materialbuer, hvilebuer, spor-skifte kiosker, utedoer, pumpehus, uthus til vokterboliger, CTC-hus samt mindre verksteder, garasjer, lagerbygninger o.l.
3. Dersom bygningen som nevnt ovenfor er av spesiell arkitektonisk eller antikvarisk interesse, eller inngår som en del av et arkitektonisk helhetlig anlegg, er de imidlertid likevel medtatt.

Hver stasjon/mellomstrekning har således følgende innhold:

1. Oversiktskjema med opplysninger om samtlige bygninger på stasjonen/mellomstrekningen.
2. Situasjonsplan for identifikasjon av bygningene (gjelder for stasjoner og større anlegg på mellomstrekningene).
3. Detaljregistreringsskjemaer der dette er aktuelt.

Bygg av spesiell forsvarsmessig betydning er holdt utenfor registreringen.

#### AJOURFØRING

Ajourføring av registreringene kan for de større bygningenes vedkommende skje ved eiendomsinformasjon som allerede flyter gjennom NSB. Når det gjelder mindre bygninger som buer, skur, uthus osv. må ajourføringen skje ved periodisk gjennomgang av denne bygningsmassen i samarbeid med de lokale baneavdelingene.

Ajourføringen vil bli formidlet både gjennom utgivelse av rettelsesblad og ved nyopptrykk av hefter i sin helhet.

#### KOMMENTARER TIL ENKELTE AV DETALJREGISTRERINGSSKJEMAETS RUBRIKKER

##### Banestrekning

Inndeling og nummerering er gjennomført i henhold til trykk 802, rettelsesblad nr. 2 (1. jan. 1982).

### Stasjonsnummer

Stasjonsnummer er også hentet fra trykk 802.

### Bygningsnummer

Bygningsnummeret er en for denne registreringen intern, fortløpende nummerering for hver stasjon/anlegg, for lettere å kunne sammenholde oversiktsregistrering, situasjonsplan og detaljregistreringer.

### Fotografier

Datering for fotografiene sammenfaller med registreringsdato dersom ikke noe annet er nevnt.

### Tegning

Ved valg av tegning er det i største mulig grad forsøkt å finne fram til opprinnelig tegning. Unntak fra dette har vært gjort der seinere ombygginger/tilbygginger har forandret bygningsformen totalt. Ajourførte tegninger for de fleste NSB-bygninger finnes i distriktene og/eller baneavdelingens arkitektkontor i Had.

### Verneverdi

Fastsettelse av verneverdi har skjedd på fritt, faglig grunnlag av registratorene i samarbeid med arkitektkontoret. De viktigste kriteriene har i prioritert rekkefølge vært:

1. Bygningshistorisk/arkitekturhistorisk verdi i landsmålestokk, om bygningen er banebrytende/representativ for en spesiell byggeskikk.
2. Jernbanehistorisk verdi og plassering. Om bygningen har en funksjon som forteller noe om jernbaneteknologien og historien.
3. Bygningens plass i lokalhistorien.

I tillegg er det tatt hensyn til:

4. Om bygningen fortsatt har et opprinnelig utseende
5. Bygningens verdi som del av et helhetlig anlegg.

I rubrikkene for verneverdi er det innlagt rutiner for saksbehandling for å fremme et arkitektonisk og anti-kvarisk forsvarlig behandling ved ombygginger osv. Som det framgår av teksten i rubrikkene skjer dette ved en sortering av bygningene i 2 kategorier. Ved bygninger med høy og middels verneverdi skal arkitektkontoret godkjenne slike endringer.

Det må presiseres at hensikten med å angi verneverdi i første rekke har vært å sikre en fagmessig behandling og vern av bygninger som fortsatt skal være i bruk. Høy middels verneverdi betyr at bygningen er vurdert å ha så høy arkitektonisk og kulturhistorisk verdi at endringer av planer, utskifting av vinduer, dører, takteking m.m. må utføres med nødvendig faglig assistanse.

Rubrikken for prioritering ("prioritert") er innført for å muliggjøre utvelgelse av et mindre antall bygninger som spesielt verneverdige. Ettersom NSB's bygninger ofte ble oppført i serier kan det f.eks. være aktuelt å velge ut en av flere like for bevaring. Ved utfylling av denne rubrikken har det, der det har vært mulig, vært tatt sidehensyn til bygningens framtidige bruksmulighet.

Klassifisering som "prioritert" innebærer ikke formell fredning etter Lov om kulturminner. Hovedadministrasjonen kan i spesielle tilfeller også innvilge rivingstillatelse for slike bygninger, dersom f.eks. andre bygninger av samme type kan bevares i stedet.

#### Fargeskjema

Fargene er angitt med kodebetegnelse etter boka "Farver i farver", Politikens forlag, København 1974. Fargene er i tillegg angitt med fargebetegnelse.

#### Tegninger (Arkivhenvisning)

For tegninger som befinner seg i NSB's forskjellige arkiver opptrer følgende forkotelser:

A		
AK		
BD	Arkitektkontorets tegningsarkiv, Had	
Bl		
BdB	Bergen distrikt	Baneavd. arkiv
DdB	Drammen distrikt	" "
B		
HdB	Hamar distrikt	" "
KdB	Kristiansand distr.	" "
NdB	Narvik distrikt	" "
OdB	Oslo distrikt	" "
SdB	Stavanger distr.	" "
TdB	Trondheim distr.	" "

## DOVREBANENS BYGNINGER

### STREKNINGSOVERSIKT

Strekning	Åpnet	Merknader
Dombås-Støren	1921	Midlertidig drift: Støren-Berkåk 1915 Berkåk-Ulsberg 1917 Ulsberg-Oppdal 1919 Elektrifisering: Dombås-Hjerkinn 1968 Hjerkinn-Støren 1970

### HVORDAN BANEN BLE TIL

Allerede i 1872 da Stortinget skulle avgjøre linjevalget for Støren-Aamotbanen som skulle forbinde Sør-Norge med Trøndelag, var spørsmålet om en bane gjennom Gudbrandsdalen og videre over Dovre framme. Det ble på samme tid også lansert planer om en jernbane gjennom Gudbrandsdalen til fiskeridistriktene på Møre.

Eter Rørosbanens åpning gjorde ulempene med to sporvidder mellom Trondheim og Oslo med omlasting på Hamar seg snart gjeldende, og særlig fra militært hold ble det framhevet at en bredsporet forbindelse var påkrevet. Et forslag om rask ombygging av Rørosbanen til bredspor ble fremmet, men etter hvert festet de militære autoriteter og departementet seg ved alternativet over Dovre.

I 1907 ble forlengelsen Otta-Dombås besluttet av Stortinget. Året etter ble den nye jernbaneforbindelsen til Støren behandlet og resultatet var at Dovrebanen ble besluttet. Dagen etter ble ombygging av Trondheim-Størenbanen til bredspor vedtatt.

Selv om Stortinget besluttet å sette Dovrebanen i første rekke blant de vedtatte anleggene, tok anlegget nærmere 5 år lenger tid enn først antatt. Den manglende tilgangen på vante arbeidere i en jobbetid med mange private anleggsarbeider på gang var én av årsakene. Stadige arbeidskonflikter en annen. Under den 1. verdenskrig var også materialmangelen en hemsko.

17. september 1921 kunne den høytidelige åpningen foretas av kong Haakon VII.

### ANLEGGETS BYGNINGSBEHOV

Fra Dombås over høyfjellet ned til den øverste bebyggelsen i Drivdalen fantes det med unntak av fjellstuene og noen setre ingen bebyggelse. Anleggskontorer ble leid på Hjerkinn og Kongsvoll fjellstuer hvor også en del funksjonærer fikk rom.



Forøvrig måtte man med nybygg skaffe rom til funksjonærer og arbeidere. I årene 1911-1913 ble det på denne strekningen oppført 6 permanente, dobbelte vokterboliger samt 32 provisoriske arbeider- og oppsynsmannsboliger.

Også på anleggets nordre del (Engan-Støren) ble det oppført brakker, men siden dette stort sett var bebygde områder, kunne man i langt større grad basere seg på innleide boliger.

Representanter for de først oppsatte vokterboligene med uthus står i dag på Vålåsjø og Hjerkin, og dessuten i privat eie på Kongsvoll. Det finnes dessuten eksteriørmessig godt bevarte arbeiderbrakker for henholdsvis 16 mann+1 familie og 24 mann+2 familier i bruk som fritidsboliger på Lesjabekk og Svånå.

### **BEBYGGELSEN PÅ ANLEGGETS SØNDRE DEL (DOMBÅS-DRIVSTUA)**

Etter at den kjente arkitekten Paul A. Due avslutet sin virksomhet for jernbanen rundt 1910 overtok jernbanen selv prosjekteringen av bygningene. Harald Kaas, bygningskyndig assistent ved Statsbanenes Hovedstyre var ansvarlig for de fleste tegningene. Disse bygde i stor grad på Dues tidligere typer, men ble forenklet når det gjaldt eksteriør og detaljering.

En god del kritikk dukket opp i pressen. Istedenfor å engasjere en ny arkitekt til Statsbaneanleggene valgte man en annen linje. I 1912 ble det utlyst arkitektkonkurranse for både strekningen Otta-Dombås og Dombås-Drivstua. Samme år ble dessuten holdt en arkitektkonkurranse for en del nye stasjonsbygninger på Vossebanen der forutsetningen var at de skulle ha "Vestlandspreg".

Konkurransen Otta-Dombås ble vunnet av Arnstein Arneberg, mens den unge arkitekten Erik Glosimodt vant konkurransen om Dovrebaneanleggene. Hovedideen bak hans utkast var en nasjonalromantisk grunntone der den stedegne byggeskikken fikk en stor plass. Den gamle laftekunsten i Gudbrandsdalen var nylig dokumentert i plansjeverk (Johan Meyer 1909). Bl.a. er de knekte vindskiene som vi finner bl.a. på Tofte gård på Dovre benyttet som forbilde for mange av stasjonsbygningene. Videre er de barokk-inspirerte feltene over viktige inngangsdører tegnet etter forbilder fra laftearkitekturen i dalen.

Også fargebruken hadde stor betydning med en mørk, tjærefarget grunntone med kolorerte elementer i mange tradisjonelle farger.

De få originale konkurransetegningene som er arkivert viser at prosjektene utviklet seg med kraftigere former fram til ferdige bygninger.

Det er betegnende at hver stasjon fikk sin egen stasjonsbygningstype og kombinerte godshus/uthustype. Glosimodts oppdrag omfattet tegninger av hele byggeprogrammet fra stasjonsbygninger til vokterboliger med uthus. Unntatt var tekniske bygninger som lokstaller, pumpehus o.l. Svært mange av Glosimodts bygninger står slik de ble bygget, og bare noen vokterboliger er solgt.

Det ble oppført tospors lokomotivstaller på Hjerkinns og Drivstua i skiferforblending. På Oppdal ble det oppført en tilsvarende trespors stall med tilbygget vanntårn.

### **BEBYGGELSEN PÅ ANLEGGETS NORDRE DEL (ENGAN-STØREN)**

I 1914 var NSBs arkitektkontor etablert, og dette kontoret fikk raskt en solid bemanning. Leder av kontoret var i lang tid arkitekt Gudmund Hoel. Aktiviteten i anleggsarbeidene var stor rundt i landet, og kontoret hadde mange oppdrag. Blant disse var også Dovrebanens nordre del.

Arkitektkontoret tok på mange måter opp linjen fra arkitektkonkurransene som av samtiden ble vurdert som meget vellykkede. Bygningene ble forholdsvis fritt modellert som en sammensetning av forskjellige volumer og tverrgavler. Især ved typer for mindre stasjoner der plattformgodshuset ble bygget sammen med stasjonsbygningen med et mellombygg var disse mulighetene utnyttet. Vindusomramminger, overfelt over dører (tympanon), hjørnekasser osv. fikk fortsatt en barokkpreget detaljering, dog moderert i forhold til Glosimodts stasjoner.

Flere av NSB Arkitektkontorets ansatte har bidratt til prosjekteringen av Dovrebanens bebyggelse. De fleste stasjonsbygningene er likevel signert arkitekt Jens Flor.

Også for Dovrebanens nordre del er det stor variasjon i bruk av bygningstyper, selv om den minste typen er representert på Snøan (revet), Garli, Fagerhaug, Driva (solgt) og Engan (revet) stasjoner. Liknende, men ikke identiske stasjonsbygninger ble oppført på Bratsbergbanen/Sørlandsbanen, Sunnan-Grongbanen og Raumabanen.

Det ble også bygget en serie med enkle vokterboliger og uthus på denne strekningen. Boligene er enkle typer tegnet av NSB Arkitektkontoret og ble også benyttet på andre strekninger. Bare Oppdal og Fagerhaug vokterboliger står i dag i NSB-eie på denne delen av Dovrebanen.

### **ORGANISERING OG UTFØRELSE AV BYGGEARBEIDENE**

De først oppsatte permanente vokterboligene, Vålåsjø stasjonsbygning, en del arbeiderbrakker og noen andre enkeltbygninger ble oppsatt av kontraktører. Forøvrig ble alt arbeide, inkl. håndtverksarbeidene på bebyggelsen, utført av anlegget. Anlegget hadde til og med eget sagbruk og høvleri, ikke minst for å døyve virkningene av dyrtiden.

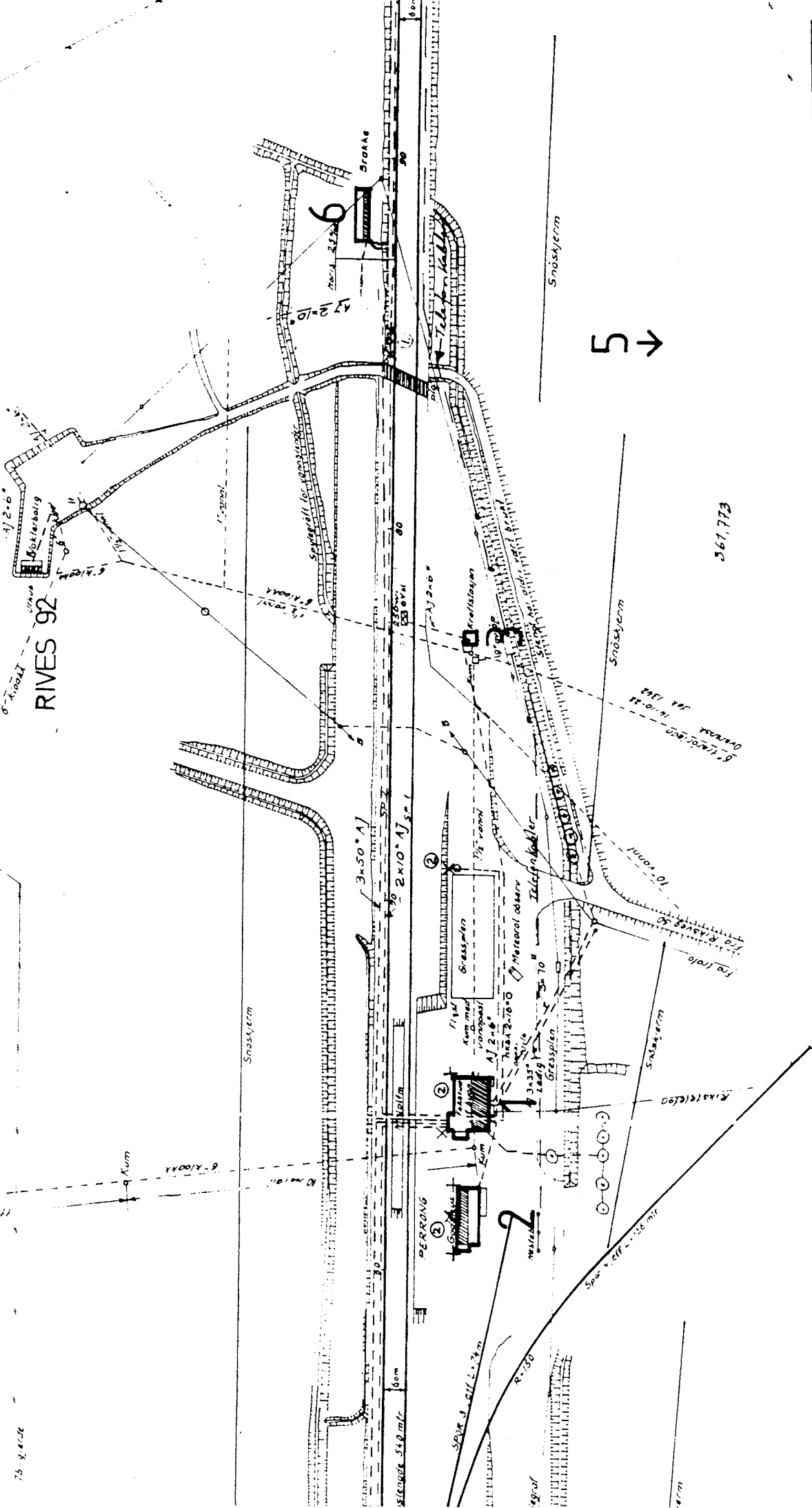
Stasjonsbygningene ble oppført dels i 3" reisverk, og dels i laft, alltid med innvendig og utvendig panel. Tømmerlaft er vesentlig anvendt i anleggets nordre del. På den søndre del over fjellet var byggetiden avgjørende og det ble stort sett brukt reisverk her. Da slapp man også å vente på at laftet sèg før innkledningen kunne ta til.

En rekke nye innstallasjoner ble tatt i bruk i disse årene ved jernbanens bygninger. Således ble stasjonsbygningene på Berkåk, Oppdal og Hjerkinnt utstyrt med et moderne sanitær- og ventilasjonsanlegg. Oppdal stasjonsbygning fikk også sentralvarmeanlegg med varmtvannsoppvarming i kjelanlegget i kjelleren.

Roslands arkitektkontor a.s.  
10.12.92. EHa



# RIVES 92



367.773

SITUASJONS- KART OVER:	FOKSTUA STASJON		
BANE- STREKNING:	Dovrebanen		
MÅLESTOKK:	1:1000	DATE:	1/9-1963
UTSNITT AV LINJEKART NR.:	T.d.B. 4292		
BUSSHOLDEPLASS I DIREKTE TILKNYTning TIL STASJONEN?	J A	NEI	X
DROSJEHOLDEPLASS I DIREKTE TILKNYTning TIL STASJONEN?	J A	NEI	X

# NSB · REGISTRERING AV BYGNINGER

UTGITT: 1992

11000000.000

REVIDERT:

STASJONNR

1100

STASJON/SIDEKANT/ANLEGG

FOKSTUA

BANE/BILRIITE

DOVREBANEN

DISTRIKT

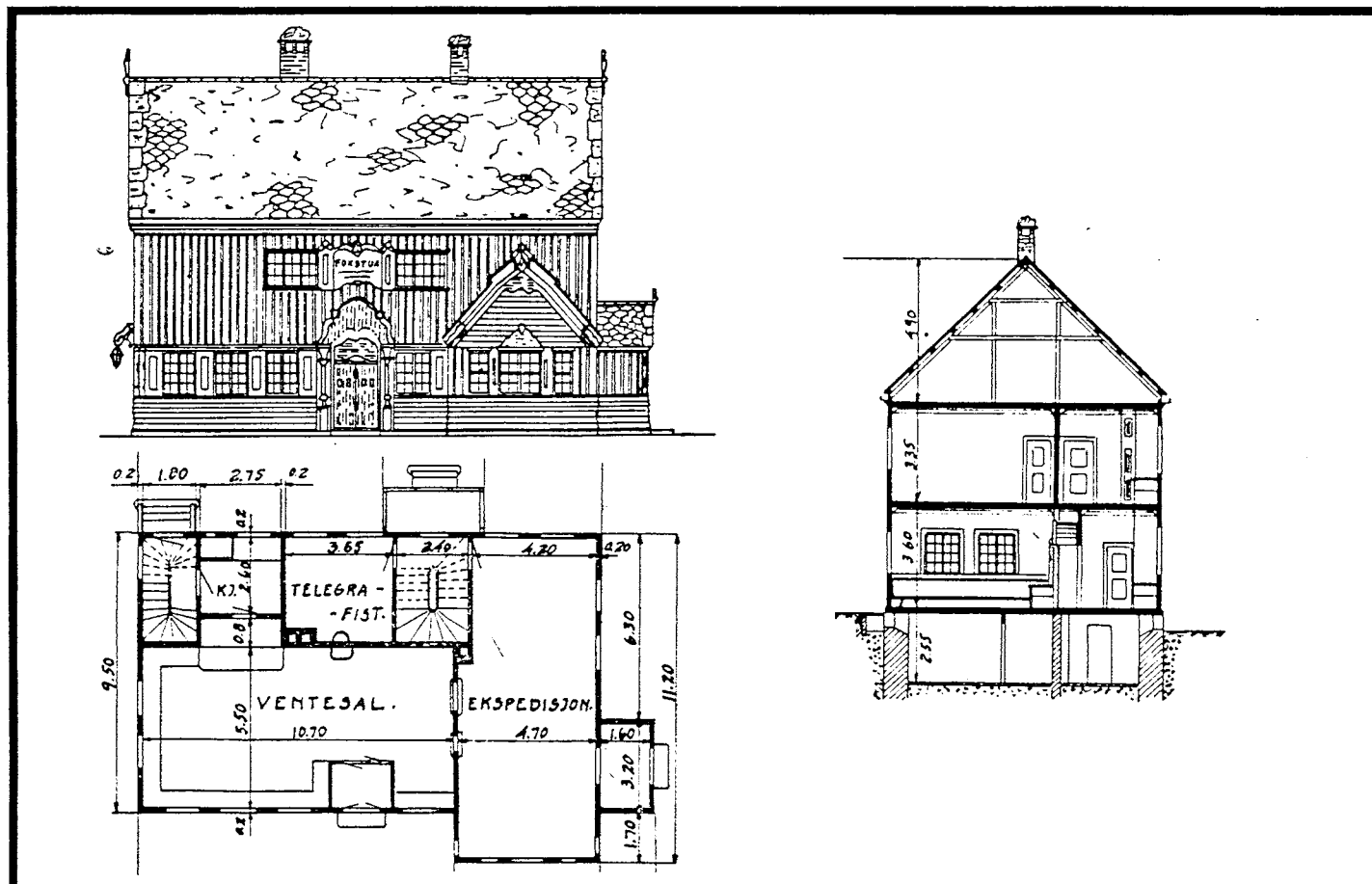
Tidl. Trondheim

BYGNINGSNR	KILOMETER	BYGNINGSTYPPE	ADRESSE	MATRIKkel GNR BNR	BEBYGD AREAL	ETG	BRUTTO GOLV LATE	HØVED- MATERIALE	BYGGEGAR	TEGNINGER ARKIVNR	MERKNAD	EGET SKJEIWA
1	361,64	STASJONSBYGNING	2660 DOMBÅS		165	2	471	tre	1920	Ak 3703	Obj. 623301	x
2	361,61	GODSHUS			105	1	105	tre	1920	Ak 3711	" 623302	x
5		VANNHUS	Ved Foksåi over E6		14	1	14	tre			Seg. 623301	
3	361,77	KRAFTSTASJON			16	1	16	skifermur			Revet	
4	361,81	VOKTERBOLIG									Rives 1992	
4	361,79	V.B. UTHUS	(solgt for riving)									
6	361,89	BRAKKE B.AVD.			50	1	50	tre				

## NSB · REGISTRERING AV BYGNINGER

Bak Had 0703.79

NAV BYGNINGENS ART	FOKSTUA STASJON STASJONSBYGNING	STASJONSNR 1110	BYGN. NR. 1
BANESTREKNING	Dovrebanen	KILOMETER 361,64	
KOMMUNE.MATR.NR	0511 Dovre	GÅRDSNR.	BRUKSNR.
ADRESSE	2660 Dombås	DISTRIKT Trondheim	



TEGNINGEN VISER Fra Dovrebanens ferdigrapport, mål 1:250

OPPRINNELIG BRUKSFORMAL	PRIMÆRT Stasjonsbygning: Ekspedisjonsrom og leilighet	SEKUNDÆRT	
NAVÆRENDE BRUKSFORMAL	PRIMÆRT Stasjonsbygning: Venterom, CTC, overmatting	SEKUNDÆRT	ANTALL LEILIGHETER: 1 ANTALL OVERNATTINGSROM: 1
FORHOLD TIL ANDRE HUS	Frittliggende del av anlegg		
FYSISK MILJØ- SAMMENHENG	Stasjonsanlegg		

VERNEVERDI	<input type="checkbox"/> PRIORITERT	BYGNINGEN PRIORITERES SPESIELT SOM BEVARINGSOBJEKT (EVT INTERN NSB-FREDNING)	<input type="checkbox"/> BYGNINGEN ER FREDET I MEDHOLD AV LOV OM KULTURMINNER
	<input type="checkbox"/> HOY	ENDRINGER SKAL IKKE FORETAS FOR ARKITEKTKONTORET HAR GODKJENT PLANENE. DETTE GJELDER OGSÅ UTSKIFTING AV DØRER, VINDUER, KLEDNING, TAKTEKKING OSV	
	<input type="checkbox"/> MIDDELS		
	<input type="checkbox"/> LAV	ENDRINGER KAN FORETAS UTEN GODKJENNING FRA ARKITEKTKONTORET. DET HENVISES TIL GENERELLE RÅD OG RETNINGSLINJER.	
	<input type="checkbox"/> INGEN		

DIMENSJONER	HOVED'AL M 17,80 X 11,20	BEBYGD AREAL M <sup>2</sup> 165	ANTALL ETASJER 2	BRUTTO GOLVAREAL M <sup>2</sup> 471
-------------	-----------------------------	------------------------------------	---------------------	--

BYGNINGSDEL	TYPE, KONSTRUKSJON	INSTALLASJON	MERKNAD
FUNDAMENT	Gråsteinsmur, fuget	SKORSTEIN	STK 2
KJELLER UNDERETASJE	Ganghøyde, trebjelkelag	ELEKTRISITET	Innlagt
YTTERVEGG	Tømmerlaft, 5" sideskåret	OPPVARMING	PRIMÆRT. Elektrisk SEKUNDÆRT.
FASADEKLEDNING	Stående vekselpanel. Vestlandspanel i brystning.	VANN	Innlagt privat
TAKFORM	Saltak	BAD	
TAKTEKKING	Skifer, type "Iapp"	TOALETT	TYPE: WC ANTALL 2

VINDUER	Opprinnelige	DEKOR INNSKRIPSJONER	Diverse dekor. Vindusskodder, døromramminger, gavlpryd m.m.
DORER	Opprinnelige	INTERIOR	Oppr. venteromsinteriør m. møbler og ovn. (jugend) Oppr. fargesetting.

BYGGÅR	AR 1921	MERKNAD Under tak 1915
TILBYGGING OMBYGGING FLYTTING	AR	ENDRING

VEDLIKEHOLDS- TILSTAND	TILSTAND AR:	I GOD STAND	BEGYNNENDE FORFALL	FRAMSKREDET FORFALL	RUIN	EVT FORFALLSÅRSÅK
	1980	x				

FARGESKJEMA	OPPRINNELIG	NAVÆRENDE	FRAMTIDIG	BYGGHERRER
UTVENDIG VEGG		mørk brun beis		NSB
VINDSKIER		mørk brun beis		ARKITEKT
GERIKTER		9C-D6/5E4/4A3		Erik Glosimodt
VINDUER		4A3		BYGGMESTER
DORER		23-24C4 gråblå		BYGNINGSTYPE
HJORNEBORD				STILPREG

TEGNINGER (ARKIVHENVISNING)	Dovrebanens ferdigrapport, bilag 94, 95. Ak 3703.
ELDRE FOTOGRAF	

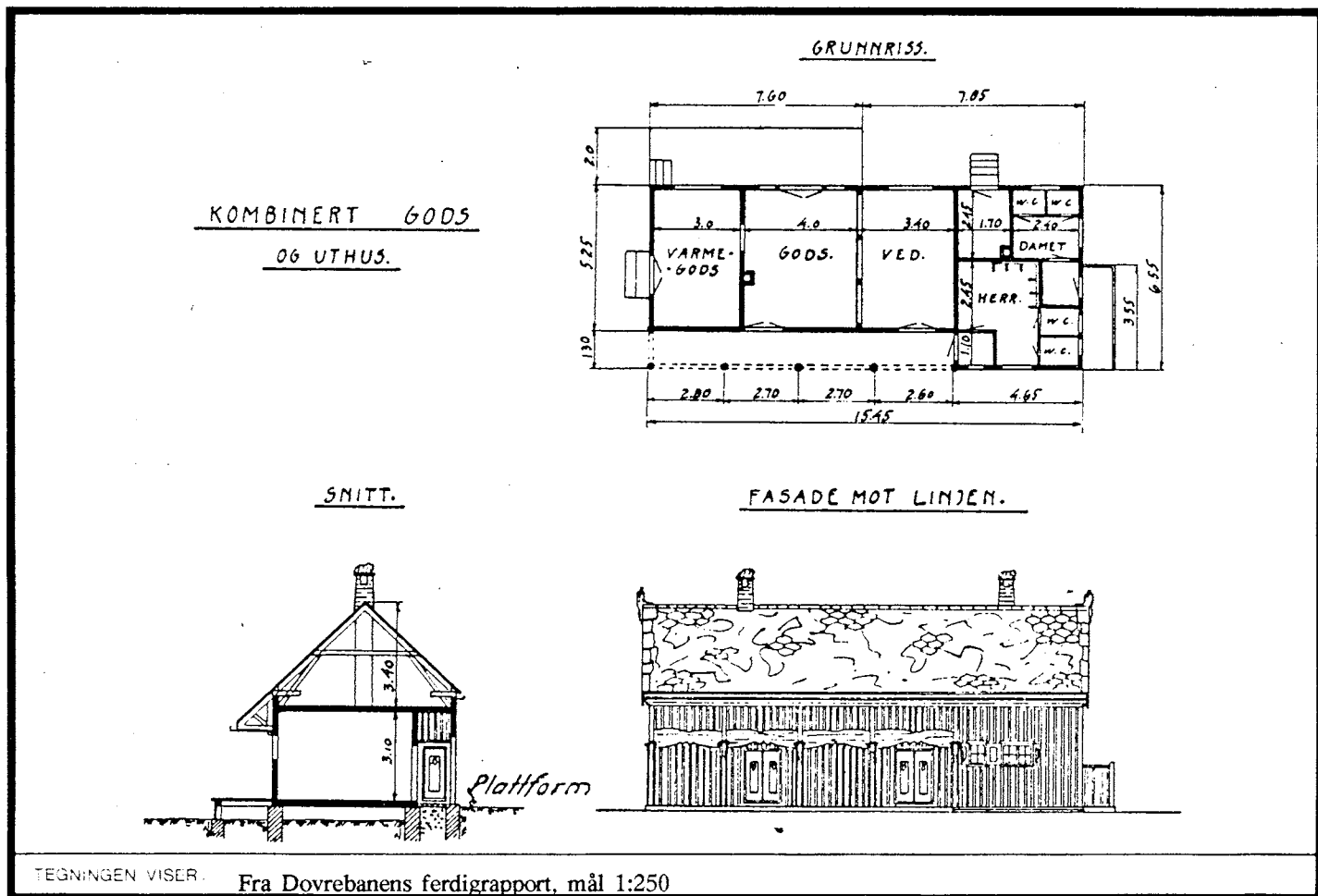
ANDRE OPPLYSNINGER	UTGITT	DATO 01.11.92	REGISTR.	DATO 10.04.80
	RETTELSESB- BLAD	NR	INNFORT DEN	AV
		NR	INNFORT DEN	AV
		NR	INNFORT DEN	AV



## NSB · REGISTRERING AV BYGNINGER

Bak-Had 070379

NAVN BYGNINGENS ART	FOKSTUA STASJON GODSHUS	STASJONSNR. 1110	BYGN NR. 2
BANESTREKNING	Dovrebanen	KILOMETER 361,61	
KOMMUNE.MATR.NR.	0511 Dovre	GARDSNR.	BRUKSNR.
ADRESSE	2660 Dombås	DISTRIKT Trondheim	



OPPRINNELIG BRUKSFORMAL	PRIMÆRT Godshus, privet og vedbu	SEKUNDÆRT	
NAVÆRENDE BRUKSFORMAL	PRIMÆRT Lager, privet og vedbu	SEKUNDÆRT	ANTALL LEILIGHETER: 0
			ANTALL OVERNATTINGSROM: 0
FORHOLD TIL ANDRE HUS	Frittliggende del av anlegg		
FYSISK MILJØ- SAMMENHENG	Stasjonsanlegg		

VERNEVERDI	<input type="checkbox"/> PRIO- RITERT	BYGNINGEN PRIORITERES SPESIELT SOM BEVA- RINGSOBJEKT (EVT. INTERN NSB-FREDNING)	<input type="checkbox"/> BYGNINGEN ER FREDET I MEDHOLD AV LOV OM KULTURMINNER
	<input type="checkbox"/> HOY	ENDRINGER SKAL IKKE FORETAS FOR ARKITEKTKONTORET HAR GODKJENT PLANENE. DETTE GJELDER OGSA UTSKIFTING AV DORER, VINDUER, KLEDNING, TAKTEKKING OSV	
	<input type="checkbox"/> MIDDELS		
	<input type="checkbox"/> LAV	ENDRINGER KAN FORETAS UTEN GODKJENNING FRA ARKITEKTKONTORET. DET HENVISES TIL GENE- RELLE RÅD OG RETNINGSLINJER.	
	<input type="checkbox"/> INGEN		

DIMENSJONER	HOVEDTAL M 15,45 X 6,55	BEBYGD AREAL M <sup>2</sup> 105	ANTALL ETASJER 1	BRUTTO GOLVAREAL M <sup>2</sup> 105
-------------	----------------------------	------------------------------------	---------------------	--

BYGNINGSDEL	TYPE: KONSTRUKSJON	INSTALLASJON	MERKNAD
FUNDAMENT	Gråsteinsmur	SKORSTEIN	STK 2
KJELLER UNDERETASJE	Betongplate på grunn	ELEKTRISITET	Innlagt
YTTERVEGG	1. bindingsverk 2. laft?	OPPVARMING	PRIMÆRT. Ved SEKUNDÆRT.
FASADEKLEDNING	Stående vekselpanel.	VANN	Innlagt
TAKFORM	Saltak	BAD	
TAKTEKKING	Skifer, type "lapp"	TOALETT	TYPE Utedo ANTALL 4

VINDUER	Opprinnelige	DEKOR INNSKRIPSJONER	Dekorerte søyler m.m.
DORER	Opprinnelige	INTERIOR	

BYGGÅR	ÅR 1920	MERKNAD
TILBYGGING OMBYGGING FLYTTING	ÅR	ENDRING

VEDLIKEHOLDS- TILSTAND	UTTÅNEL ÅR	KODESTAND	BEGYNNENDE FORFALL	FRAMSKREDET FORFALL	RUIN	EVT. FORFALLSÅRSÅK
	1980	x				

FARGESKJEMA	OPPRINNELIG	NAVERENDE	FRAMTIDIG	BYGGHERR
UTVENDIG VEGG		mørk brun-sort		NSB
VINDSKIER		mørk brun-sort		ARKITEKT
GERIKTER		9C-D6/23-24C4		Erik Glosimodt
VINDUER		4A3 blekgul		BYGGMESTER
DORER		23-24C4 gråblå		BYGNINGSTYPE
HJORNEBORD				STILPREG

TEGNINGER (ARKIVHENVISNING)	
ELDRE FOTOGRAF	Dovrebanens ferdigrapport, bilag 95, Ak 3711

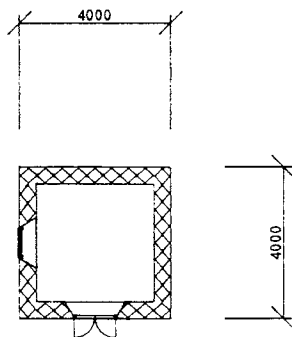

ANDRE OPPLYSNINGER	UTGITT	DATO 01.11.92	REGISTR.	DATO 10.04.80
	RETTELSES- BLAD	NR	INNFØRT DEN	AV
		NR	INNFØRT DEN	AV
		NR	INNFØRT DEN	AV

# NSB - REGISTRERING AV BYGNINGER

11000000.003

Bak Had 0703.79

NAV BYGNINGENS ART	FOKSTUA STASJON KRAFTSTASJON	STASJONSNR. 1110	BYGN.NR. 3
BANESTREKNING	Dovrebanen	KILOMETER 361,77	
KOMMUNE.MATR.NR.	0511 Dovre	GARDSNR.	BRUKSNR.
ADRESSE	2660 Dombås	DISTRIKT Trondheim	



TEGNINGEN VISER:

KRAFTSTASJON FOKSTUA

MÅLSKISSE

OPPRINNELIG BRUKSFORMAL	PRIMÆRT Kraftverk	SEKUNDÆRT	
NAVÆRENDE BRUKSFORMAL	PRIMÆRT Ingen (lager)	SEKUNDÆRT	ANTALL LEILIGHETER: 0 ANTALL OVERNATTINGSROM: 0
FORHOLD TIL ANDRE HUS	Frittliggende del av anlegg		
FYSISK MILJØ- SAMMENHENG	Stasjonsanlegg		

VERNEVERDI	<input type="checkbox"/> PRIO- RITERT	BYGNINGEN PRIORITERES SPESIELT SOM BEVA- RINGSOBJEKT (EVT INTERN NSB-FREDNING)	<input type="checkbox"/> BYGNINGEN ER FREDET I MEDHOLD AV LOV OM KULTURMINNER
	<input type="checkbox"/> HOY	ENDRINGER SKAL IKKE FORETAS FOR ARKITEKTKONTORET HAR GODKJENT PLANENE DETTE GJELDER OGSA UTSKIFTING AV DØRER, VINDUER, KLEDNING, TAKTEKKING OSV	
	<input type="checkbox"/> MIDDELS		
	<input type="checkbox"/> LAV	ENDRINGER KAN FORETAS UTEN GODKJENNING FRA ARKITEKTKONTORET DET HENVISES TIL GENE- RELLE RAD OG RETNINGSLINJER.	
	<input type="checkbox"/> INGEN		

DIMENSJONER	HOVEDTAL M 4,00 X 4,00	BEBYGD AREAL M <sup>2</sup> 14	ANTALL ETASJER 1	BRUTTO GOLVAREAL M <sup>2</sup> 14
-------------	---------------------------	-----------------------------------	---------------------	---------------------------------------

BYGNINGSDEL	TYPE, KONSTRUKSJON	INSTALLASJON	MERKNAD
FUNDAMENT	Betongmur	SKORSTEIN	STK 1
KJELLER UNDERETASJE	Betongplate på grunn	ELEKTRISITET	Ikke innlagt
YTTERVEGG	Skifermur	OPPVARMING	PRIMÆRT. SEKUNDÆRT.
FASADEKLEDNING	Skifer fuget	VANN	Ikke innlagt
TAKFORM	Pyramide	BAD	
TAKTEKKING	Papp	TOALETT	TYPE: ANTALL 0

VINDUER	Opprinnelige jernvinduer	DEKOR INNSKRIPSJONER	
DORER	Opprinnelige	INTERIOR	

BYGGEGAR	AR 1932	MERKNAD (Bm lista)
TILBYGGING OMBYGGING FLYTTING	AR	ENDRINGS

VEDLIKEHOLDS- TILSTAND	TILSTAND AR:	VED STAND	BEGYNNENDE FORFALL	FRAMSKREDET FORFALL	RUIN	EVT. FORFALLSARSAK
	1980	x				

FARGESKJEMA	OPPRINNELIG	NAVERENDE	FRAMTIDIG	BYGGHERRE
UTVENDIG VEGG		grå skifer		NSB
VINDSKIER		2-3D6 olivengul		ARKITEKT
GERIKTER				BYGGMESTER
VINDUER		jernvindu avslitt grønnmaling		BYGNINGSTYPE
DORER		2-3D6		STILPREG
HJORNEBORD				

TEGNINGER (ARKIVHENVISNING)	
ELDRE FOTOGRAF	

ANDRE OPPLYSNINGER	UTGITT	DATO 01.11.92	REGISTR.	DATO 11.04.80
	RETTELSES- BLAD	NR	INNFORT DEN	AV
		NR	INNFORT DEN	AV
		NR	INNFORT DEN	AV

# NSB - REGISTRERING AV BYGNINGER

UTGITT: 1992  
REVIDERT:

11001102.000

STASJONNR

STASJON/UTREKKNING/AREAL

BANE/BRUTE

DISTRIKT

FOKSTUA-HJERKINN

DOVREBANEN

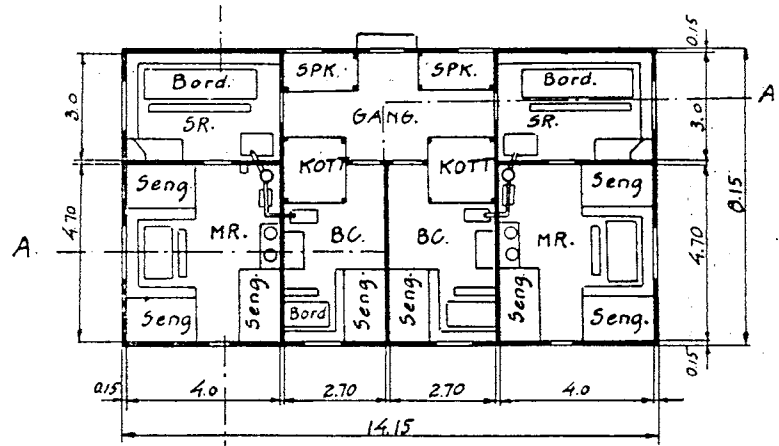
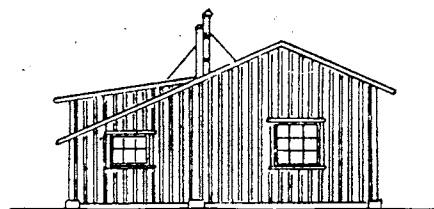
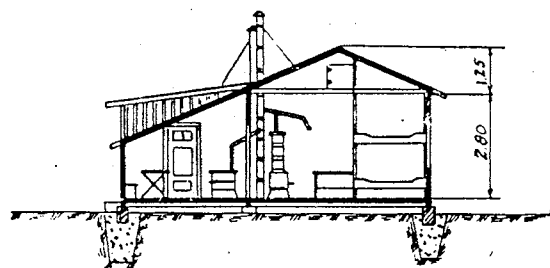
Tidl. Trondheim

BYGN NR	KILOMETER	BYGNINGSTYPE	ADRESSE	MATRIKEL GNR BNR	BEBYGD AREAL	EIG	BRUTTO GOLVFLATE	HOVED-MATERIALE	BYGGEAR	TEGNINGER ARKIVNR	MERKNAD	EGET SKJEMA
1	367,67	"RØD BRAKKE" (FRITIDSB.)	Lesjåbekk			1			1911	Ferdigrapport	Revet/solgt	x
2	367,85	"BRUN BRAKKE" (FRITIDSB.)	2661 HJERKINN		116	1	156		1911	Ferdigrapport	Obj. 623402	
3	367,67	"RØD BRAKKE" (UTHUS)				1			1911		Revet/solgt	x
4	367,86	"BRUN BRAKKE" UTHUS				1	26		1911		Seg. 623402	x
5	367,93	UTHUS (FIJØS) FOR V.B.			26	1½		tre	1921	Ak 3796	Seg. 623401	x
6	367,95	VOKTERBOLIG (FRITIDSB.)			130	1½	336	tre	1921	Ak 3793	Seg. 623401	x
7	367,97	UTHUS (FIJØS) FOR V.B.			28	1½		tre	1921	Ak 3796	Seg. 623401	x
8	369,27	HÅGÅSETER BRAKKE (FRITIDSB.)			105	1	105			Ferdigrapport?	Obj. 623501	x
9	369,27	" " UTHUS			30	1	30		1921	Ak 3764	Seg. 623501	x
10	372,43	VÅLÅSJØ ST. BYGNING			123		254		1923	Ak 3265	Obj. 623601	x
11	372,41	" ST. BYG. UTHUS			25	1	25		1911	TdB 1805/34-3	Seg. 623601	x
12	372,52	" V.B. FRITIDSBOLIG			97	1½	242		1911	Ferdigrapport	Obj. 623602	x
13	372,54	" V.B. UTHUS			46	1	46		1911		Seg. 623602	x
14	372,80	" HYTTE/FERIESTED I			46	1	46				Obj. 623603	
15	372,90	" " II			46	1	46				Obj. 623604	
16	377,71	HEGLINGEN V.B. FRITIDSBOLIG			125	1½	336		1921	Ak 3793	Obj. 623701	x
17	377,69	" V.B. UTHUS I			28	1½	29		1921	Ak 3796	Seg. 623701	x
18	377,73	" V.B. UTHUS II			28	1½	29		1921	Ak 3796	Seg. 623701	x

## NSB · REGISTRERING AV BYGNINGER

Bak Had 070379

NAVN BYGNINGENS ART	FOKSTUA - HJERKINN "BRUN BRAKKE" (FRITIDSBOLIG)	STASJONSNR.	BYGN. NR. 2
BANESTREKNING	Dovrebanen	KILOMETER	367,85
KOMMUNE.MATR.NR.	0511 Dovre	GÅRDSNR.	BRUKSNR.
ADRESSE	Lesjabekk, 2661 Hjerkin	DISTRIKT	Trondheim



TEGNINGEN VISER: Fra Dovrebanens ferdigrapport, mål 1:200

OPPRINNELIG BRUKSFORMAL	PRIMÆRT	SEKUNDÆRT	
NAVÆRENDE BRUKSFORMAL	PRIMÆRT Fritidsbolig	SEKUNDÆRT	ANTALL LEILIGHETER: 2 ANTALL OVERNATTINGSROM: 0
FORHOLD TIL ANDRE HUS	Frittliggende del av anlegg		
FYSISK MILJØ- SAMMENHENG			

VERNEVERDI	<input type="checkbox"/> PRIORITYRT	BYGNINGEN PRIORITYRES SPESIELT SOM BEVARINGSOBJEKT (EVT INTERN NSB-FREDNING)	<input type="checkbox"/> BYGNINGEN ER FREDET I MEDHOLD AV LOV OM KULTURMINNER
	<input type="checkbox"/> HOY	ENDRINGER SKAL IKKE FORETAS FOR ARKITEKTKONTORET HAR GODKJENT PLANENE. DETTE GJELDER OGSÅ UTSKIFTING AV DORER, VINDUER, KLEDNING, TAKTEKKING OSV	
	<input type="checkbox"/> MIDDELS		
	<input type="checkbox"/> LAV	ENDRINGER KAN FORETAS UTEN GODKJENNING FRA ARKITEKTKONTORET. DET HENVISES TIL GENERELLE RÅD OG RETNINGSLINJER.	
<input type="checkbox"/> INGEN			

DIMENSJONER	HOVEDTAL M 14,2 x 8,2	BEBYGD AREAL M <sup>2</sup> 116	ANTALL ETASJER 1	BRUTTO GOLVAREAL M <sup>2</sup> 156
-------------	--------------------------	------------------------------------	---------------------	--

BYGNINGSDEL	TYPE, KONSTRUKSJON	INSTALLASJON	MERKNAD
FUNDAMENT	Betongmur	SKORSTEIN	STK 2
KJELLER UNDERETASJE	1. Kryperom 2. Ganghøyde, trebjelkelag	ELEKTRISITET	Ikke innlagt
YTTERVEGG	Bindingsverk	OPPVARMING	PRIMÆRT: Ved SEKUNDÆRT:
FASADEKLEDNING	Stående panel	VANN	Ikke innlagt
TAKFORM	Saltak	BAD	
TAKTEKKING	Papp	TOALETT	TYPE: ANTALL 0

VINDUER	Skiftet	DEKOR INNSKRIPSJONER	
DORER	Opprinnelige, kledd med panel	INTERIOR	Omgjort

BYGGÅR	ÅR 1911	MERKNAD (flyttet 1931?)
TILBYGGING OMBYGGING FLYTTING	ÅR	ENDRING Takkøfting søndre del.

VEDLIKEHOLDS- TILSTAND	TEILSTAND ÅR	LODSTAND	BEGYNNELSE FORFALL	FRAMSKREDET FORFALL	RUIN	EVT. FORFALLSÅRSÅK
	1980	x				

FARGESKJEMA	OPPRINNELIG	NAVÆRENDE	FRAMTIDIG	BYGGHERRE
UTVENDIG VEGG		4C3		NSB
VINDSKIER		3-4C4		ARKITEKT
GERIKTER		2C4/3-4C4		BYGGMEISTER
VINDUER		3-4C4		BYGNINGSTYPE
DORER		2C4		"Arbeidsbrakke for 24 mann og 2 familier".
HJORNEBORD				STILPREG

TEGNINGER (ARKIVHENVISNING)	Ferdigrapport for Dovrebanen, bilag 125
ELDRE FOTOGRAF	

ANDRE OPPLYSNINGER	UTGITT	DATE 01.11.92	REGISTR	DATE 18.07.80
	RETTELSESB- BLAD	NR	INNFORT DEN	AV
		NR	INNFORT DEN	AV
		NR	INNFORT DEN	AV

## NSB - REGISTRERING AV BYGNINGER

Bak Had 070379

NAVN BYGNINGENS ART	FOKSTUA - HJERKINN "BRUN BRAKKE" UTHUS	STASJONSNR.	BYGN.NR. 4
BANESTREKNING	Dovrebanen	KILOMETER	367,86
KOMMUNE.MATR.NR.	0511 Dovre	GÅRDSNR	BRUKSNR
ADRESSE	Lesjabekk, 2661 Hjerkin	DISTRIKT	Trondheim

FOTO

TEGNING

TEGNINGEN VISER:

OPPRINNELIG BRUKSFORMAL	PRIMÆRT	SEKUNDÆRT	
NAVÆRENDE BRUKSFORMAL	PRIMÆRT Uthus	SEKUNDÆRT	ANTALL LEILIGHETER: 0 ANTALL OVERNATTINGSROM: 0
FORHOLD TIL ANDRE HUS	Frittliggende del av anlegg		
FYSISK MILJØ- SAMMENHENG			

VERNEVERD:	<input type="checkbox"/>	PRIORITERT	BYGNINGEN PRIORITERES SPESIELT SOM BEVARINGSOBJEKT (EVT. INTERN NSB-FREDNING)	<input type="checkbox"/>	BYGNINGEN ER FREDET I MEDHOLD AV LOV OM KULTURMINNER
	<input type="checkbox"/>	HOY	ENDRINGER SKAL IKKE FORETAS FOR ARKITEKTKONTORET HAR GODKJENT PLANENE. DETTE GJELDER OGSÅ UTSKIFTING AV DØRER, VINDUER, KLEDNING, TAKTEKKING OSV.		
	<input type="checkbox"/>	MIDDELS			
	<input type="checkbox"/>	LAV	ENDRINGER KAN FORETAS UTEN GODKJENNING FRA ARKITEKTKONTORET. DET HENVISES TIL GENERELLE RAD OG RETNINGSLINJER.		
	<input type="checkbox"/>	INGEN			



DIMENSJONER	HØVEDTAL M	BEBYGD AREAL M <sup>2</sup>	ANTALL ETASJER	1	BRUTTO GOLVAREAL M <sup>2</sup>	26
-------------	---------------	--------------------------------	-------------------	---	------------------------------------	----

BYGNINGSDEL	TYPE KONSTRUKSJON	INSTALLASJON	MERKNAD
FUNDAMENT	Gråsteinsmur, ufuget	SKORSTEIN	STK 0
KJELLER UNDERETASJE	Jordgolv	ELEKTRISITET	Ikke innlagt
YTTERVEGG	Bindingsverk	OPPVARMING	PRIMÆRT.
FASADEKLEDNING	Listpanel	VANN	SEKUNDÆRT.
TAKFORM	Pulttakk	BAD	Ikke innlagt
TAKTEKKING	Papp	TOALETT	TYPE
			ANTALL

VINDUER	Opprinnelige	DEKOR INNSKRIPSJONER	
DØRER	Opprinnelige	INTERIOR	

BYGGÅR	ÅR	MERKNAD
	1911	
TILBYGGING OMBYGGING FLYTTING	ÅR	ENDRING

VEDLIKEHOLDS- TILSTAND	TILSTAND ÅR	FORFALLSTILSTAND	BEGYNNENDE FORFALL	FRAMSKREDET FORFALL	RUIN	EVT FORFALLSÅRSÅK
	1980	x				

FARGESKJEMA	OPPRINNELIG	NAVERENDE	FRAMTIDIG	BYGGHERRE
UTVENDIG VEGG				NSB
VINDSKIER				ARKITEKT
GERIKTER				BYGGMESTER
VINDUER				BYGNINGSTYPE
DØRER				STILPREG
HJØRNEBORD				

TEGNINGER (ARKIVHENVISNING)	
ELDRE FOTOGRAF	

ANDRE OPPLYSNINGER	UTGITT	DATO	REGISTR	DATO
		01.11.92		18.07.80
	RETTELSES- BLAD	NR	INNFØRT DEN	AV
		NR	INNFØRT DEN	AV
	NR	INNFØRT DEN	AV	

## NSB · REGISTRERING AV BYGNINGER

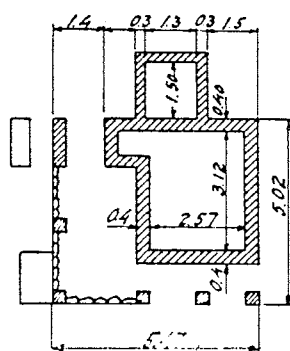
NAVN BYGNINGENS ART	FOKSTUA - HJERKINN UTHUS I FOR VOKTERBOLIG	STASJONSNR.	BYGN.NR. 5
BANESTREKNING	Dovrebanen	KILOMETER	367,93
KOMMUNE.MATR.NR.	0511 Dovre	GÅRDSNR.	BRUKSNR.
ADRESSE	Lesiabekk, 2661 Hierkinn	DISTRIKT	Trondheim



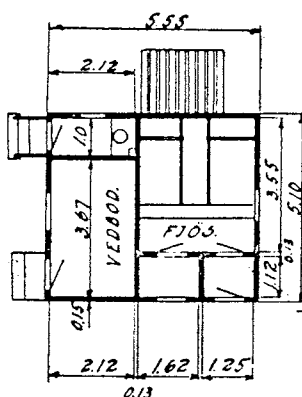
UTHUS. (2. stk.)

M=1:200.

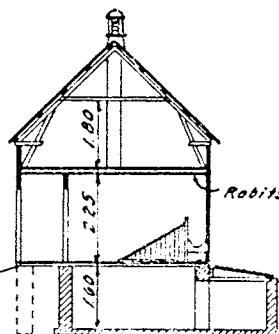
KJELLERPLAN.




GRUNNRISS.



SNITT.



FASADE.



TEGNINGEN VISER: **Fra Dovrebanens ferdigrapport, mål 1:200**

OPPRINNELIG BRUKSFORMAL	PRIMÆRT Fjøs, vedbu, utedo	SEKUNDÆRT	
NAVÆRENDE BRUKSFORMAL	PRIMÆRT Fjøs, vedbu, utedo	SEKUNDÆRT	ANTALL LEILIGHETER: 0 ANTALL OVERNATTINGSROM: 0
FORHOLD TIL ANDRE HUS	Frittliggende del av anlegg		
FYSISK MILJØ- SAMMENHENG			

VERNEVERDI:	<input type="checkbox"/> PRIO- RITERT	BYGNINGEN PRIORITERES SPESIELT SOM BEVA- RINGSOBJEKT (EVT. INTERN NSB-FREDNING)	<input type="checkbox"/> BYGNINGEN ER FREDET I MEDHOLD AV LOV OM KULTURMINNER
	<input type="checkbox"/> HOY	ENDRINGER SKAL IKKE FORETAS FOR ARKITEKTKONTORET HAR GODKJENT PLANENE. DETTE GJELDER OGSA UTSKIFTING AV DØRER, VINDUER, KLEDNING, TAKTEKKING OSV.	
	<input type="checkbox"/> MIDDELS		
	<input type="checkbox"/> LAV	ENDRINGER KAN FORETAS UTEN GODKJENNING FRA ARKITEKTKONTORET. DET HENVISES TIL GENE- RELLE RAD OG RETNINGSLINJER.	
	<input type="checkbox"/> INGEN		

DIMENSJONER	HOVEDTAL M 5,55 x 5,40	BEBYGD AREAL M <sup>2</sup> 27	ANTALL ETASJER 1½	BRUTTO GOLVAREAL M <sup>2</sup>
-------------	---------------------------	-----------------------------------	----------------------	------------------------------------

BYGNINGSDEL	TYPE KONSTRUKSJON	INSTALLASJON	MERKNAD
FUNDAMENT	1. Gråsteinsmur, fuget 2. Gråsteinspillarer	SKORSTEIN	STK 0
KJELLER UNDERETASJE	1. Ganghøyde, trebjelkelag (binge) 2. Kryperom, trebjelkelag (åpen delv) 3. Jordgolv	ELEKTRISITET	<b>Ikke innlagt</b>
YTTERVEGG	1. Bindingsverk 2. Reisverk i fjøs	OPPVARMING	PRIMERT
FASADEKLEDNING	Listpanel	VANN	SEKUNDÆRT
TAKFORM	Saltalk	BAD	<b>Ikke innlagt</b>
TAKTEKKING	Skifer, type "lapp"	TOALETT	TYPE: <b>Utedo</b> ANTALL: <b>1</b>

VINDUER	Opprinnelige	DEKOR INNSKRIPSJONER	
DORER	Opprinnelige	INTERIOR	<b>Interiør intakt</b>

BYGGÅR	ÅR <b>1921</b>	MERKNAD
TILBYGGING OMBYGGING FLYTTING	ÅR	ENDRING

VEDLIKEHOLDS- TILSTAND	TILSTAND ÅR	TILGODSTAND	BEGYNNENDE FORFALL	FRAMSKREDET FORFALL	RUIN	EVT. FORFALLSÅRSÅK
	<b>1980</b>	<b>x</b>				<b>(noe værslitt panel)</b>

FARGESKJEMA	OPPRINNELIG	NAVÆRENDE	FRAMTIDIG	BYGGHERRER
UTVENDIG VEGG		<b>brun tjære</b>		<b>NSB</b>
VINDSKIER		<b>brun tjære</b>		ARKITEKT
GERIKTER		<b>1D4</b>		BYGGMESTER
VINDUER		<b>hvite</b>		BYGNINGSTYPE
DORER		<b>1D4/brun tjære</b>		<b>Uthus for dobbelt vokterbolig, Dovrebanen Sør.</b>
HJORNEBORD				STILPREG

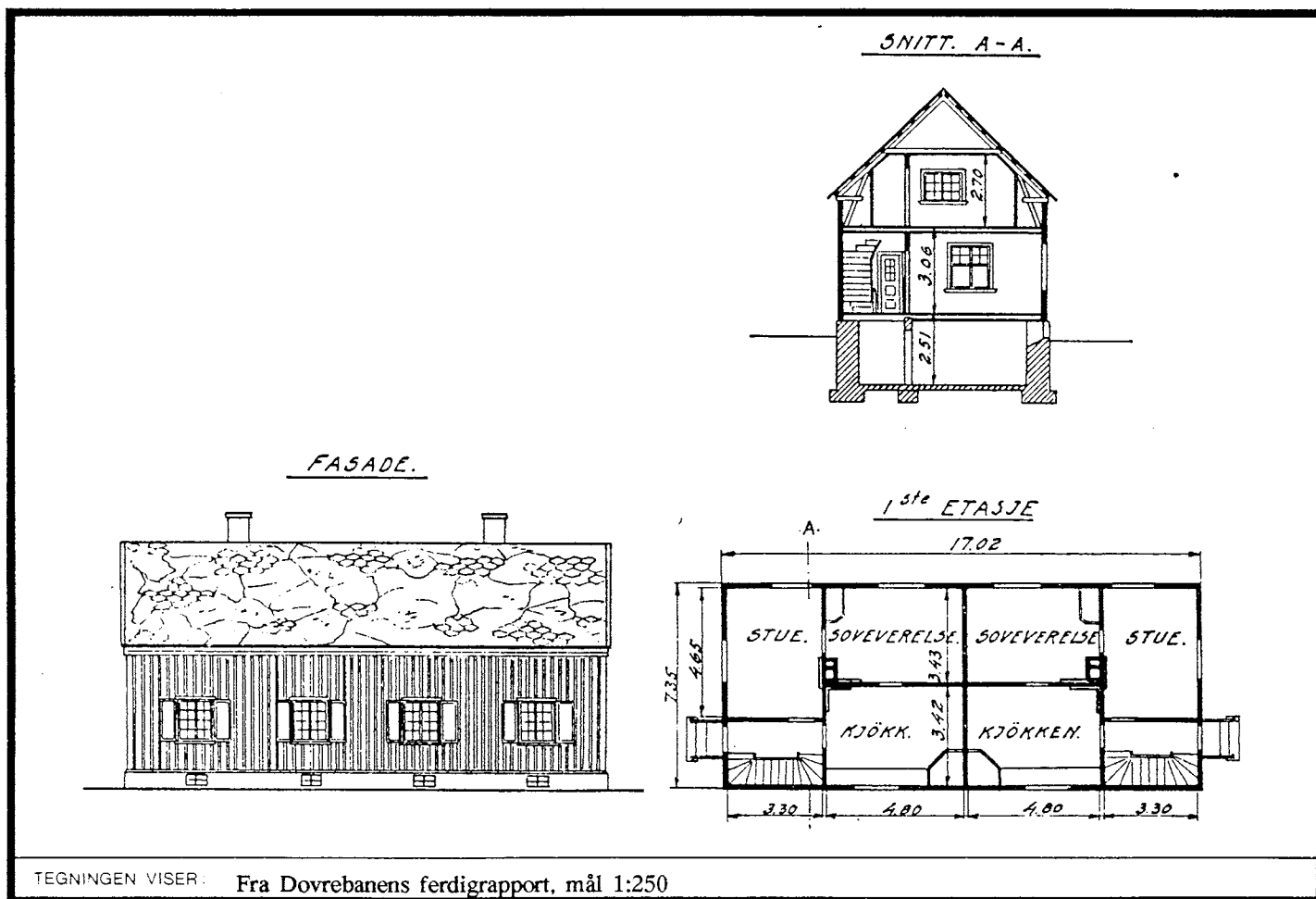
TEGNINGER (ARKIVHENVISNING)	<b>Dovrebanens ferdigrapport bilag 109, Ak 3796</b>
ELDRE FOTOGRAF	

ANDRE OPPLYSNINGER	UTGITT	DATO <b>01.11.92</b>	REGISTR.	DATO <b>18.07.80</b>
	RETTELSES- BLAD	NR	INNFORT DEN	AV
		NR	INNFORT DEN	AV
		NR	INNFORT DEN	AV

## NSB · REGISTRERING AV BYGNINGER

Bak Had 070379

NAVN BYGNINGENS ART	FOKSTUA - HJERKINN "VOKTERBOLIG" (FRITIDSBOLIG)	STASJONSNR.	BYGN NR. 6
BANESTREKNING	Dovrebanen	KILOMETER	367,95
KOMMUNE.MATR.NR.	0511 Dovre	GÅRDSNR.	BRUKSNR.
ADRESSE	Lesjাবেkk, 2661 Hjerkin	DISTRIKT	Trondheim



OPPRINNELIG BRUKSFORMAL	PRIMÆRT Vokterbolig	SEKUNDÆRT	
NAVÆRENDE BRUKSFORMAL	PRIMÆRT Fritidsbolig	SEKUNDÆRT	ANTALL LEILIGHETER: 2
			ANTALL OVERNATTINGSROM: 0
FORHOLD TIL ANDRE HUS	Frittliggende del av anlegg		
FYSISK MILJØ- SAMMENHENG			

VERNEVERDI	<input type="checkbox"/> PRIO- RITERT	BYGNINGEN PRIORITERES SPESIELT SOM BEVA- RINGSOBJEKT (EVT. INTERN NSB-FREDNING)	<input type="checkbox"/> BYGNINGEN ER FREDET I MEDHOLD AV LOV OM KULTURMINNER
	<input type="checkbox"/> HOY	ENDRINGER SKAL IKKE FORETAS FOR ARKITEKTKONTORET HAR GODKJENT PLANENE. DETTE GJELDER OGSA UTSKIFTING AV DØRER, VINDUER, KLEDNING, TAKTEKKING OSV.	
	<input type="checkbox"/> MIDDELS		
	<input type="checkbox"/> LAV	ENDRINGER KAN FORETAS UTEN GODKJENNING FRA ARKITEKTKONTORET. DET HENVISES TIL GENE- RELLE RAD OG RETNINGSLINJER.	
	<input type="checkbox"/> INGEN		

DIMENSJONER	HOVEDMÅL M 17,0 x 7,35	BEBYGD AREAL M <sup>2</sup> 130	ANTALL ETASJER 1½	BRUTTO GOLVAREAL M <sup>2</sup> 336
-------------	---------------------------	------------------------------------	----------------------	--

BYGNINGSDEL	TYPE KONSTRUKSJON	INSTALLASJON	MERKNAD
FUNDAMENT	Gråsteinsmur, fuget	SKORSTEIN	STK 2
KJELLER UNDERETASJE	Ganghøyde, trebjelkelag	ELEKTRISITET	Ikke innlagt
YTTERVEGG		OPPVARMING	PRIMÆRT: Ved SEKUNDÆRT: El.
FASADEKLEDNING	Listpanel	VANN	Innlagt, fung. ikke
TAKFORM	Saltak	BAD	
TAKTEKKING	Skifer, type "lapp"	TOALETT	TYPE: ANTALL: 0

VINDUER	Opprinnelige	DEKOR INNSKRIPSJONER	Alle opprinnelige detaljer intakte.
DORER	Opprinnelige	INTERIOR	Delvis opprinnelig

BYGGEGAR	AR 1921	MERKNAD
TILBYGGING OMBYGGING FLYTTING	AR	ENDRING

VEDLIKEHOLDS- TILSTAND	BEHAND- AR	TILBODSTAND	BEGYNNENDE FORFALL	FRAMSKREDET FORFALL	RUIN	EVT FORFALLSÅRSÅK
	1980	x				

FARGESKJEMA	OPPRINNELIG	NAVERENDE	FRAMTIDIG	BYGGHERRE
UTVENDIG VEGG		brun tjære		NSB
VINDSKIER		brun tjære		ARK. TEKT
GERIKTER		1D4		E. Gosimodt
VINDUER		hvite		BYGGMESTER
DORER		1D4		BYGNINGS- TYPE:
HJORNEBORD				"Dobbelt vokterbolig, Dovrebanen Sør.
				STILPREG

TEGNINGER (ARKIVHENVISNING)	Dovrebanens ferdigrapport bilag 109, Ak 3793
ELDRE FOTOGRAF	

ANDRE OPPLYSNINGER	UTGITT	DATO 01.11.92	REGISTR.	DATO 17.07.80
	RETTELSES- BLAD	NR	INNFORT DEN	AV
		NR	INNFORT DEN	AV
		NR	INNFORT DEN	AV

## NSB - REGISTRERING AV BYGNINGER

Bak Had 0703.79

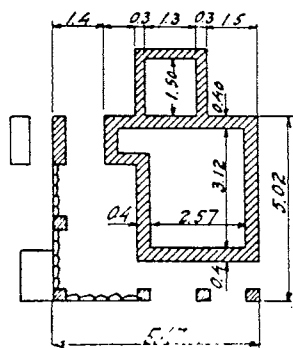
NAVN BYGNINGENS ART	FOKSTUA - HJERKINN UTHUS II FOR VOKTERBOLIG	STASJONSNR.	BYGN NR. 7
BANESTREKNING	Dovrebanen	KILOMETER	367,97
KOMMUNE. MATR. NR.	0511 Dovre	GÅRDSNR.	BRUKSNR.
ADRESSE	Lesiabekk, 2661 Hjerkin	DISTRIKT	Trondheim



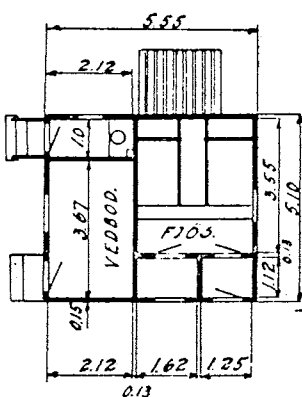
UTHUS. (2. stk.)

M=1:200.

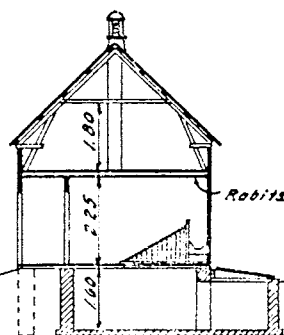
KJELLERPLAN.




GRUNNRISS.



SNITT.



FASADE.



TEGNINGEN VISER. Fra Dovrebanens ferdigrapport, mål 1:200

OPPRINNELIG BRUKSFORMAL	PRIMÆRT Fjøs, vedbu, utedo	SEKUNDÆRT	
NAVÆRENDE BRUKSFORMAL	PRIMÆRT Fjøs, vedbu, utedo	SEKUNDÆRT	ANTALL LEILIGHETER: 0 ANTALL OVERNATTINGSROM: 0
FORHOLD TIL ANDRE HUS	Frittliggende del av anlegg		
FYSISK MILJØ- SAMMENHENG			

VERNEVERDI	<input type="checkbox"/> PRIORITERT	BYGNINGEN PRIORITERES SPESIELT SOM BEVARINGSOBJEKT (EVT. INTERN NSB-FREDNING)	<input type="checkbox"/> BYGNINGEN ER FREDET I MEDHOLD AV LOV OM KULTURMINNER
	<input type="checkbox"/> HOY	ENDRINGER SKAL IKKE FORETAS FOR ARKITEKTKONTORET HAR GODKJENT PLANENE. DETTE GJELDER OGSÅ UTSKIFTING AV DØRER, VINDUER, KLEDNING, TAKTEKKING OSV	
	<input type="checkbox"/> MIDDELS		
	<input type="checkbox"/> LAV	ENDRINGER KAN FORETAS UTEN GODKJENNING FRA ARKITEKTKONTORET. DET HENVISES TIL GENERELLE RAD OG RETNINGSLINJER.	
	<input type="checkbox"/> INGEN		

DIMENSJONER	HOVEDTAL M 5,55 x 5,10	BEBYGD AREAL M <sup>2</sup> 27	ANTALL ETASJER 1½	BRUTTO GOLVAREAL M <sup>2</sup>
-------------	---------------------------	-----------------------------------	----------------------	------------------------------------

BYGNINGSDEL	TYPE KONSTRUKSJON	INSTALLASJON	MERKNAD
FUNDAMENT	1. Gråsteinsmur, fuget 2. Gråsteinspillarer	SKORSTEIN	STK 0
KJELLER UNDERETASJE	1. Ganghøyde, trebjelkelag (binge) 2. Kryperom, trebjelkelag (åpen delv) 3. Jordgolv	ELEKTRISITET	Ikke innlagt
YTTERVEGG	1. Bindingsverk 2. Reisverk i fjøs.	OPPVARMING	PRIMÆRT
FASADEKLEDNING	Listpanel	VANN	SEKUNDÆRT
TAKFORM	Saltak	BAD	Ikke innlagt
TAKTEKKING	Skifer, type "lapp"	TOALET	TYPE Utedo ANTALL 1

VINDUER	Opprinnelige	DEKOR INNSKRIPSJONER	
DØRER	Opprinnelige	INTERIOR	Interiør intakt

BYGGEGAR	AR 1921	MERKNAD
TILBYGGING OMBYGGING FLYTTING	AR	ENDRING

VEDLIKEHOLDS- TILSTAND	TILSTAND AR	LEDDSTAND	BEGYNNENDE FORFALL	FRAMSKREDET FORFALL	RUIN	EVT. FORFALLSÅRSÅK
	1980	x				(noe værslitt panel)

FARGESKJEMA	OPPRINNELIG	NAVÆRENDE	FRAMTIDIG	BYGGHERRE
UTVENDIG VEGG		brun tjære		NSB
VINDSKIER		brun tjære		ARKITEKT
GERIKTER		1D4		BYGGMESTER
VINDUER		hvite		BYGNINGSTYPE
DØRER		1D4/brun tjære		Uthus for dobbelt vokterbolig, Dovrebanen Sør.
HJØRNEBORD				STILPREG

TEGNINGER (ARKIVHENVISNING)	Dovrebanens ferdigrapport bilag 109, Ak 3796
ELDRE FOTOGRAF	

ANDRE OPPLYSNINGER	UTGITT	DATE	REGISTR.	DATE
		01.11.92		18.07.80
	RETTELSES- BLAD	NR	INNFØRT DEN	AV
		NR	INNFØRT DEN	AV
NR		INNFØRT DEN	AV	

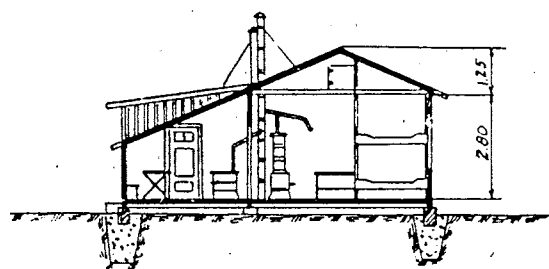
## NSB · REGISTRERING AV BYGNINGER

Bak Had 0703.79

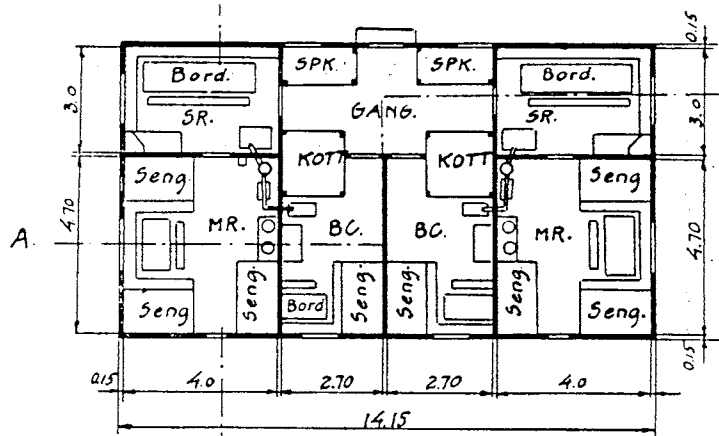
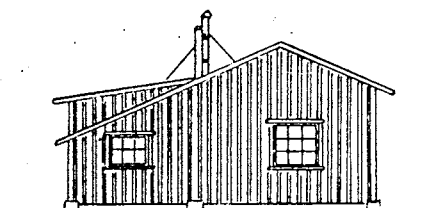
NAVN BYGNINGENS ART	FOKSTUA - HJERKINN HÅGÅSETER BRAKKE (FRITIDSBOLIG)	STASJONSNR.	BYGN.NR. 8
BANESTREKNING	Dovrebanen	KILOMETER	369,27
KOMMUNE.MATR.NR.	0511 Dovre	GÅRDSNR.	BRUKSNR.
ADRESSE	Lesjabekk, 2661 Hjerking	DISTRIKT	Trondheim



SNITT B-B.



FASADE.



TEGNINGEN VISER: Fra Dovrebanens ferdigrapport, mål 1:200. Omb.

OPPRINNELIG BRUKSFORMAL	PRIMÆRT Anleggsbrakke	SEKUNDÆRT	
NAVERENDE BRUKSFORMAL	PRIMÆRT Fritidsbolig	SEKUNDÆRT	ANTALL LEILIGHETER: 2
			ANTALL OVERNATTINGSROM: 0
FORHOLD TIL ANDRE HUS	Frittliggende del av anlegg		
FYSISK MILJØ- SAMMENHENG			

VERNEVERDI	<input type="checkbox"/> PRIORITY	BYGNINGEN PRIORITYERES SPESIELT SOM BEVARINGSOBJEKT (EVT. INTERN NSB-FREDNING)	<input type="checkbox"/> BYGNINGEN ER FREDET I MEDHOLD AV LOV OM KULTURMINNER
	<input type="checkbox"/> HOY	ENDRINGER SKAL IKKE FORETAS FOR ARKITEKTKONTORET HAR GODKJENT PLANENE. DETTE GJELDER OGSÅ UTSKIFTING AV DØRER, VINDUER, KLEDNING, TAKTEKKING OSV	
	<input type="checkbox"/> MIDDELS		
	<input type="checkbox"/> LAV	ENDRINGER KAN FORETAS UTEN GODKJENNING FRA ARKITEKTKONTORET. DET HENVISES TIL GENERELLE RAD OG RETNINGSLINJER.	
	<input type="checkbox"/> INGEN		



DIMENSJONER	HOVEDTAL M 13,9 x 7,1	BEBYGD AREAL M <sup>2</sup> 105	ANTALL ETASJER 1	BRUTTO GOLVAREAL M <sup>2</sup> 105
-------------	--------------------------	------------------------------------	---------------------	--

BYGNINGSDEL	TYPE, KONSTRUKSJON	INSTALLASJON	MERKNAD
FUNDAMENT	Gråsteinsmur, ufuget	SKORSTEIN	STK 0
KJELLER UNDERETASJE	Kryperom, trebjelkelag	ELEKTRISITET	Ikke innlagt
YTTERVEGG	Bindingsverk	OPPVARMING	PRIMÆRT: Ved SEKUNDÆRT:
FASADEKLEDNING	Tømmermannspanel	VANN	Ikke innlagt
TAKFORM	Saltakk	BAD	
TAKTEKKING	Papp "shingel"	TOALETT	TYPE: ANTALL 0

VINDUER	Skiftet	DEKOR INNSKRIPSJONER	
DORER	Skiftet	INTERIOR	Forandret

BYGGÅR	ÅR	MERKNAD
	1921	
TILBYGGING OMBYGGING FLYTTING	ÅR	ENDRING
	1978	Totalt nyrestaurert/ombygget

VEDLIKEHOLDS- TILSTAND	TILSTAND ÅR:	VEDSTAND	BEVARENDE FORFALL	FRAMSKREDET FORFALL	RUIN	EVT FORFALLSÅRSÅK
	1980	x				

FARGESKJEMA	OPPRINNELIG	NAVÆRENDE	FRAMTIDIG	BYGGHERRE
UTVENDIG VEGG		brun beis		NSB
VINDSKIER		mørkbrun beis/1D4		ARKITEKT
GERIKTER				BYGGMESTER
VINDUER		mørkbrun beis/1D4		BYGNINGSTYPE:
DORER		mørkbrun beis/1D4		Arbeidsbrakke for 24 mann og 2 familier. (antatt)
HJORNEBORD				STILPREG


TEGNINGER (ARKIVHENVISNING)	
ELDRE FOTOGRAF	

ANDRE OPPLYSNINGER	UTGITT	DATO	REGISTR	DATO
		01.11.92		1979
	RETTELSES- BLAD	NR	INNFORT DEN	AV
		NR	INNFORT DEN	AV
		NR	INNFORT DEN	AV

## NSB · REGISTRERING AV BYGNINGER

Bak Had 070379

NAVN BYGNINGENS ART	FOKSTUA - HJERKINN HÅGÅSETER BRAKKE (UTHUS)	STASJONSNR.	BYGN.NR. 9
BANESTREKNING	Dovrebanen	KILOMETER 369,27	
KOMMUNE.MATR.NR.	0511 Dovre	GÅRDSNR.	BRUKSNR.
ADRESSE	Lesjabekk, 2661 Hjerkin	DISTRIKT Trondheim	



TEGNING

TEGNINGEN VISER:

OPPRINNELIG BRUKSFORMAL	PRIMÆRT Uthus	SEKUNDÆRT	
NAVÆRENDE BRUKSFORMAL	PRIMÆRT Uthus, utedo	SEKUNDÆRT	ANTALL LEILIGHETER: 0 ANTALL OVERNATTINGSROM: 0
FORHOLD TIL ANDRE HUS	Frittliggende del av anlegg		
FYSISK MILJØ- SAMMENHENG			

VERNEVERDI	<input type="checkbox"/>	PRIORITERT	BYGNINGEN PRIORITERES SPESIelt SOM BEVARINGSOBJEKT (EVT. INTERN NSB-FREDNING)	<input type="checkbox"/>	BYGNINGEN ER FREDET I MEDHOLD AV LOV OM KULTURMINNER
	<input type="checkbox"/>	HØY	ENDRINGER SKAL IKKE FORETAS FOR ARKITEKTKONTORET HAR GODKJENT PLANENE. DETTE GJELDER OGSÅ UTSKIFTING AV DØRER, VINDUER, KLEDNING, TAKTEKKING OSV		
	<input type="checkbox"/>	MIDDELS			
	<input type="checkbox"/>	LAV	ENDRINGER KAN FORETAS UTEN GODKJENNING FRA ARKITEKTKONTORET. DET HENVISES TIL GENERELLE RÅD OG RETNINGSLINJER.		
	<input type="checkbox"/>	INGEN			

DIMENSJONER	HØVEDTAL M	BEBYGD AREAL M <sup>2</sup>	ANTALL ETASJER	BRUTTO GOLVAREAL M <sup>2</sup>	30
-------------	---------------	--------------------------------	-------------------	------------------------------------	----

BYGNINGSDEL	TYPE KONSTRUKSJON	INSTALLASJON	MERKNAD
FUNDAMENT	Gråsteinsmur, ufuget	SKORSTEIN	STK 0
KJELLER UNDERETASJE	1. Jordgolv 2. Kryperom, trebjelkelag (doer)	ELEKTRISITET	Ikke innlagt
YTTERVEGG	Bindingsverk	OPPVARMING	PRIMÆRT:
FASADEKLEDNING	Listpanel	VANN	SEKUNDÆRT:
TAKFORM	Pulttak	BAD	Ikke innlagt
TAKTEKKING	Papp	TOALETT	TYPE: Uteto ANTALL 2

VINDUER	Opprinnelig	DEKOR INNSKRIPSJONER	
DORER	Opprinnelig	INTERIOR	

BYGGEGÅR	ÅR 1921	MERKNAD
TILBYGGING OMBYGGING FLYTTING	ÅR	ENDRING

VEDLIKEHOLDS- TILSTAND	TILSTAND ÅR	I GOD STAND	BEGYNNENDE FORFALL	FRAMSKREDET FORFALL	RUIN	EVT FORFALLSÅRSÅK
	1980	x				

FARGESKJEMA	OPPRINNELIG	NAVERENDE	FRAMTIDIG	BYGGHERRE
UTVENDIG VEGG		avslitt rødbrun		NSB
VINDSKIER		avslitt grønn		ARKITEKT
GERIKTER				BYGGMESTER
VINDUER		avslitt rødbrun		BYGNINGSTYPE
DORER		avslitt rødbrun		Som rød brakke Lesjabekk (speilvendt)
HJORNEBORD				STILPREG

TEGNINGER (ARKIVHENVISNING)	
ELDRE FOTOGRAF	

ANDRE OPPLYSNINGER	UTGITT	DATO 01.11.92	REGISTR	DATO 1979
	RETTELSES- BLAD	NR	INNFORT DEN	AV
		NR	INNFORT DEN	AV
		NR	INNFORT DEN	AV

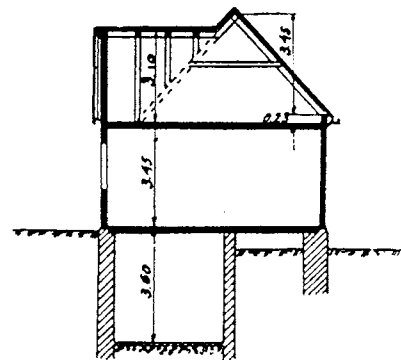
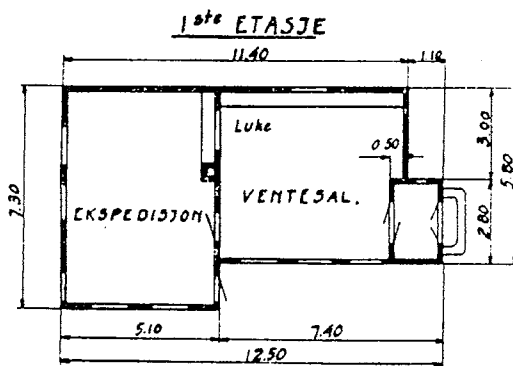
## NSB - REGISTRERING AV BYGNINGER

Bak Had 070379


NAVN BYGNINGENS ART	FOKSTUA - HJERKINN VÅLÅSJØ STASJON - STASJONSBYGNING	STASJONSNR.	BYGN.NR. 10
BANESTREKNING	Dovrebanen	KILOMETER	372,43
KOMMUNE. MATR.NR.	0511 Dovre	GARDSNR.	BRUKSNR.
ADRESSE	Lesjাবেkk, 2661 Hjerkin	DISTRIKT	Trondheim




## SNITT.



## FASADE MOT LINJEM.



## FASADE MOT NORD.



TEGNINGEN VISER: Fra Dovrebanens ferdigrapport, mål 1:250

OPPRINNELIG BRUKSFORMÅL	PRIMÆRT Ekspedisjonshus	SEKUNDÆRT	
NAVÆRENDE BRUKSFORMÅL	PRIMÆRT Venterom	SEKUNDÆRT Fritidsbolig	ANTALL LEILIGHETER: 1
			ANTALL OVERNATTINGSROM: 0
FORHOLD TIL ANDRE HUS	Frittliggende del av anlegg		
FYSISK MILJØ- SAMMENHENG	Stasjonsanlegg		

VERNEVERDI	<input type="checkbox"/> PRIO- RITERT	BYGNINGEN PRIORITERES SPESIELT SOM BEVA- RINGSOBJEKT (EVT. INTERN NSB-FREDNING)	<input type="checkbox"/> BYGNINGEN ER FREDET I MEDHOLD AV LOV OM KULTURMINNER
	<input type="checkbox"/> HOY	ENDRINGER SKAL IKKE FORETAS FOR ARKITEKTKONTORET HAR GODKJENT PLANENE. DETTE GJELDER OGSA UTSKIFTING AV DØRER, VINDUER, KLEDNING, TAKTEKKING OSV.	
	<input type="checkbox"/> MIDDELS		
	<input type="checkbox"/> LAV	ENDRINGER KAN FORETAS UTEN GODKJENNING FRA ARKITEKTKONTORET. DET HENVISES TIL GENE- RELLE RAD OG RETNINGSLINJER.	
	<input type="checkbox"/> INGEN		

DIMENSJONER	HOVEDTAL M 17,0 x 7,3	BEBYGD AREAL M <sup>2</sup> 123	ANTALL ETASJER 1½	BRUTTO GOLVAREAL M <sup>2</sup> 254
-------------	--------------------------	------------------------------------	----------------------	--

BYGNINGSDEL	TYPE, KONSTRUKSJON	INSTALLASJON	MERKNAD
FUNDAMENT	1. Gråsteinsmur, fuget 2. Betongmur (tbygg)	SKORSTEIN	STK 2
KJELLER UNDERETASJE	1. Ganghøyde, trebjelkelag 2. Kryperom	ELEKTRISITET	Innlagt
YTTERVEGG	Reisverk (3")	OPPVARMING	PRIMERT. Ved SEKUNDÆRT. El.
FASADEKLEDNING	Listpanel, stående	VANN	Ikke innlagt
TAKFORM	Saltak	BAD	
TAKTEKKING	Skifer "lapp"	TOALETT	TYPE ANTALL 0

VINDUER	Opprinnelig	DEKOR INNSKRIPSJONER	Utskårne vindskier, pilastre
DORER	Opprinnelig	INTERIOR	

BYGGÅR	AR 1921	MERKNAD Under tak 1915
TILBYGGING OMBYGGING FLYTTING	AR 1924	ENDRING Tilbygg mot vest, leilighet

VEDLIKEHOLDS- TILSTAND	TILSTAND	INNOV. STAND	BEGYNNENDE FORFALL	FRAMSKREDET FORFALL	RUIIN	EVT FORFALLSÅRSÅK
	AR					
	1980	x				

FARGESKJEMA	OPPRINNELIG	NAVERENDE	FRAMTIDIG	BYGGHERR
UTVENDIG VEGG		4-5C3 brunorange		NSB
VINDSKIER		3A3 blekgul		ARKITEKT
GERIKTER		3A3		Erik Glosimodt
VINDUER		hvite		BYGGMESTER
DORER		1C4 grågrønn		Anlegget og kontraktør
HJORNEBORD		4-5C3-4		BYGNINGSTYPE
				Egen
				STILPREG

TEGNINGER (ARKIVHENVISNING)	Ak 3764 Ferdigrapp. for Dovrebanen bilag 91-92
ELDRE FOTOGRAF	

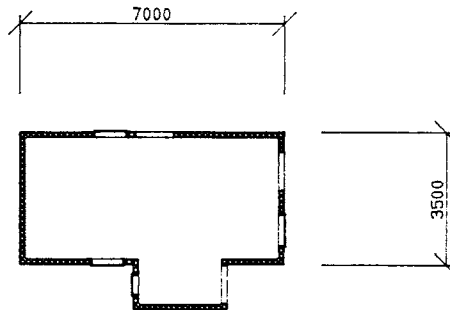
ANDRE OPPLYSNINGER	Delvis oppført av kontraktør	UTGITT	DATO 01.11.92	REGISTR.	DATO 19.07.80
		RETTELSES- BLAD	NR	INNFORT DEN	AV
			NR	INNFORT DEN	AV
		NR	INNFORT DEN	AV	

# NSB - REGISTRERING AV BYGNINGER

11001102.011

Bak Had 0703.79

NAVN BYGNINGENS ART	FOKSTUA - HJERKINN VÅLÅSJØ STASJON - UTHUS	STASJONSNR.	BYGN. NR. 11
BANESTREKNING	Dovrebanen	KILOMETER	372,41
KOMMUNE, MATR. NR.	0511 Dovre	GÅRDSNR.	BRUKSNR.
ADRESSE		DISTRIKT	Trondheim



TEGNINGEN VISER:

VÅLÅSJØ STASJON UTHUS

MÅLSKISSE

OPPRINNELIG BRUKSFORMAL	PRIMÆRT Privet, vedbu, venterom	SEKUNDÆRT	
NAVÆRENDE BRUKSFORMAL	PRIMÆRT Privet, vedbu	SEKUNDÆRT	ANTALL LEILIGHETER: 0 ANTALL OVERNATTINGSROM: 0
FORHOLD TIL ANDRE HUS	Frittliggende del av anlegg		
FYSISK MILJØ- SAMMENHENG	Stasjonsanlegg		

VERNEVERDI	<input type="checkbox"/> PRIO- RITERT	BYGNINGEN PRIORITERES SPESIELT SOM BEVA- RINGSOBJEKT (EVT. INTERN NSB-FREDNING)	<input type="checkbox"/> BYGNINGEN ER FREDET I MEDHOLD AV LOV OM KULTURMINNER
	<input type="checkbox"/> HOY	ENDRINGER SKAL IKKE FORETAS FOR ARKITEKTKONTORET HAR GODKJENT PLANENE. DETTE GJELDER OGSÅ UTSKIFTING AV DØRER, VINDUER, KLEDNING, TAKTEKKING OSV.	
	<input type="checkbox"/> MIDDELS		
	<input type="checkbox"/> LAV <input type="checkbox"/> INGEN	ENDRINGER KAN FORETAS UTEN GODKJENNING FRA ARKITEKTKONTORET. DET HENVISES TIL GENE- RELLE RAD OG RETNINGSLINJER.	

DIMENSJONER	HOVEDTAL M 7,0 x 3,5	BEBYGD AREAL M <sup>2</sup>	ANTALL ETASJER	BRUTTO GOLVAREAL M <sup>2</sup> 25
-------------	-------------------------	--------------------------------	-------------------	---------------------------------------

BYGNINGSDEL	TYPE KONSTRUKSJON	INSTALLASJON	MERKNAD
FUNDAMENT	Betongmur	SKORSTEIN	STK 0
KJELLER UNDERETASJE	1. Kryperom, trebjelkelag 2. Betongplate på grunn	ELEKTRISITET	Ikke innlagt
YTTERVEGG	Bindingsverk	OPPVARMING	PRIMÆRT.
FASADEKLEDNING	Listpanel, stående	VANN	SEKUNDÆRT.
TAKFORM	Saltak	BAD	Ikke innlagt
TAKTEKKING	Skifer "lapp"	TOALETT	TYPE: Utedo ANTALL: 2

VINDUER	Opprinnelig	DEKOR INNSKRIPSJONER	
DORER	Opprinnelig	INTERIOR	

BYGGEGAR	AR 1923	MERKNAD Tegnet 1922
TILBYGGING OMBYGGING FLYTTING	AR	ENDRING

VEDLIKEHOLDS- TILSTAND	TILSTAND AR	GOD STAND	BEGYNNENDE FORFALL	FRAMSKREDET FORFALL	RUIN	EVT FORFALLSARSAK
	1980	x				

FARGESKJEMA	OPPRINNELIG	NAVERENDE	FRAMTIDIG	BYGGHERRE
UTVENDIG VEGG		4-5C3-4 brunorange		NSB
VINDSKIER		3A3 blekgul		ARK. TEKT
GERIKTER		3A3		NSB ark.kont R. Werenskiold
VINDUER		hvite		BYGGEMESTER
DORER		1C4 grågrønn		Anlegget
HJORNEBORD		4-5C3-4		BYGNINGSTYPE
				STILPREG

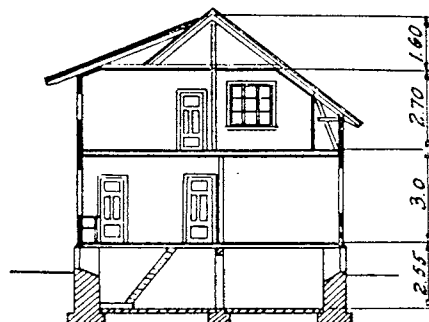
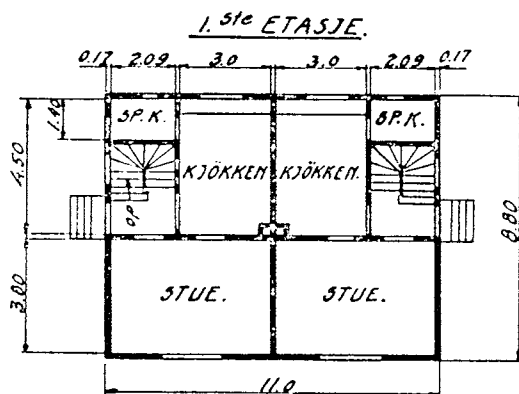
TEGNINGER (ARKIVHENVISNING)	NSB Ark. kont. Ak 3265
ELDRE FOTOGRAF	

ANDRE OPPLYSNINGER	UTGITT	DATE 01.11.92	REGISTR	DATE 19.07.80
	RETTELSES- BLAD	NR	INNFORT DEN	AV
		NR	INNFORT DEN	AV
	NR	INNFORT DEN	AV	


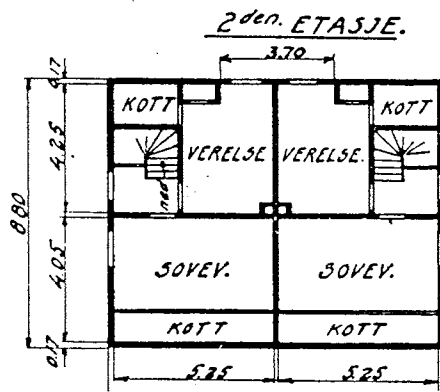
## NSB · REGISTRERING AV BYGNINGER

Bak: Had 0703.79

NAVN BYGNINGENS ART	FOKSTUA - HJERKINN VÅLÅSJØ STASJON - VOKTERBOLIG (FRITIDSBOLIG)	STASJONSNR.	BYGN NR.
BANESTREKNING	Dovrebanen	KILOMETER	12
KOMMUNE, MATR. NR.	0511 Dovre	GÅRDSNR	372,52
ADRESSE		BRUKSNR	
		DISTRIKT	Trondheim



FASADE.



TEGNINGEN VISER: Fra Dovrebanens ferdigrapport, mål 1:250

OPPRINNELIG BRUKSFORMAL	PRIMÆRT Vokterbolig	SEKUNDÆRT	
NAVÆRENDE BRUKSFORMAL	PRIMÆRT Fritidsbolig	SEKUNDÆRT	ANTALL LEILIGHETER: 2
			ANTALL OVERNATTINGSROM: 0
FORHOLD TIL ANDRE HUS	Frittliggende del av anlegg		
FYSISK MILJØ- SAMMENHENG	Stasjonsanlegg		

VERNEVERDI	<input type="checkbox"/> PRIO- RITERT	BYGNINGEN PRIORITERES SPESIELT SOM BEVA- RINGSOBJEKT (EVT. INTERN NSB-FREDNING)	<input type="checkbox"/> BYGNINGEN ER FREDET I MEDHOLD AV LOV OM KULTURMINNER
	<input type="checkbox"/> HOY	ENDRINGER SKAL IKKE FORETAS FOR ARKITEKTKONTORET HAR GODKJENT PLANENE DETTE GJELDER OGSA UTSKIFTING AV DØRER, VINDUER, KLEDNING, TAKTEKKING OSV.	
	<input type="checkbox"/> MIDDELS		
	<input type="checkbox"/> LAV	ENDRINGER KAN FORETAS UTEN GODKJENNING FRA ARKITEKTKONTORET DET HENVISES TIL GENE- RELLE RAD OG RETNINGSLINJER.	
	<input type="checkbox"/> INGEN		



DIMENSJONER	HOVEDTAL M 11,0 x 8,8	BEBYGD AREAL M <sup>2</sup> 97	ANTALL ETASJER 1½	BRUTTO GOLVAREAL M <sup>2</sup> 242
-------------	--------------------------	-----------------------------------	----------------------	--

BYGNINGSDEL	TYPE. KONSTRUKSJON	INSTALLASJON	MERKNAD
FUNDAMENT	Gråsteinsmur, fuget	SKORSTEIN	STK 1
KJELLER UNDERETASJE	Ganghøyde, trebjelkelag	ELEKTRISITET	Innlagt
YTTERVEGG	Reisverk	OPPVARMING	PRIMÆRT. Ved SEKUNDÆRT. El.
FASADEKLEDNING	Liggende weatherboard	VANN	Innlagt
TAKFORM	Saltak	BAD	
TAKTEKKING	Skifer "fasett"	TOALETT	TYPE: ANTALL 0

VINDUER	Opprinnelig	DEKOR INNSKRIPSJONER	Gavlmotiv
DORER	Skiftet	INTERIOR	

BYGGEGAR	AR 1911	MERKNAD
TILBYGGING OMBYGGING FLYTTING	AR	ENDRING

VEDLIKEHOLDS- TILSTAND	TILSTAND AR:	VEDSTAND	BEGYNNENDE FORFALL	FRAMSKREDET FORFALL	RUIN	EVT FORFALLSARSAK
	1980	x				

FARGESKJEMA	OPPRINNELIG	NAVERENDE	FRAMTIDIG	BYGGHERR:
UTVENDIG VEGG		3C4		NSB
VINDSKIER		hvite		ARKITEKT:
GERIKTER		hvite		NSB v/Harald Kaas
VINDUER		hvite		BYGGMESTER:
DORER		brun beis		BYGNINGSTYPE:
HJORNEBORD		3C4		Dobbelt vokterbolig Gml. type Søndre del.

TEGNINGER ARKIVHENVISNING	TdB 1805/34-3, Dovrebanens ferdigrapp. bilag 108.
ELDRE FOTOGRAF	

ANDRE OPPLYSNINGER	UTGITT	DATO 01.11.92	REGISTR	DATO 18.07.80
	RETTELSES- BLAD	NR	INNFORT DEN	AV
		NR	INNFORT DEN	AV
		NR	INNFORT DEN	AV

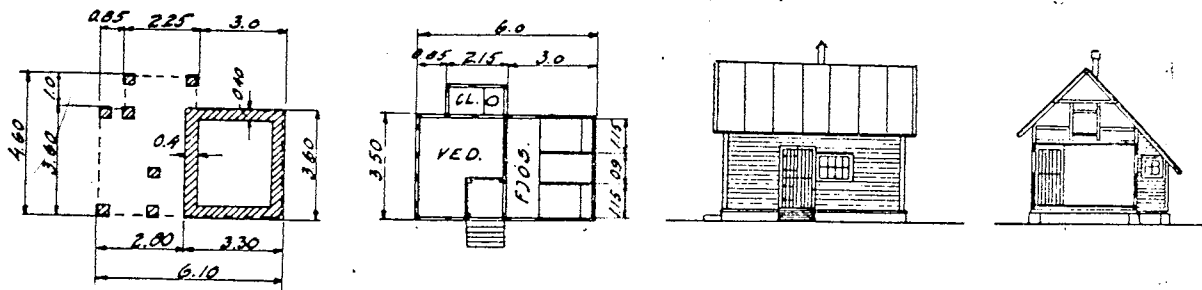
## NSB - REGISTRERING AV BYGNINGER

Bak-Had 0703.79

NAVN BYGNINGENS ART	FOKSTUA - HJERKINN VÅLÅSJØ STASJON - VOKTERBOLIG UTHUS	STASJONSNR.	BYGN NR. 13
BANESTREKNING	Dovrebanen	KILOMETER 372,54	
KOMMUNE. MATR. NR.	0511 Dovre	GÅRDSNR.	BRUKSNR.
ADRESSE		DISTRIKT Trondheim	



UTHUS. (2 stk.)



TEGNINGEN VISER: Fra Dovrebanens ferdigrapport. Dobbel, mål 1:250.

OPPRINNELIG BRUKSFORMAL	PRIMÆRT Uthus	SEKUNDÆRT	
NAVÆRENDE BRUKSFORMAL	PRIMÆRT Uthus	SEKUNDÆRT	ANTALL LEILIGHETER: 0
			ANTALL OVERNATTINGSROM: 0
FORHOLD TIL ANDRE HUS	Frittliggende del av anlegg		
FYSISK MILJØ- SAMMENHENG	Stasjonsanlegg		

VERNEVERDI	<input type="checkbox"/>	PRIORITERT	BYGNINGEN PRIORITERES SPESIELT SOM BEVARINGSOBJEKT (EVT. INTERN NSB-FREDNING)	<input type="checkbox"/>	BYGNINGEN ER FREDET I MEDHOLD AV LOV OM KULTURMINNER
	<input type="checkbox"/>	HOY	ENDRINGER SKAL IKKE FORETAS FOR ARKITEKTKONTORET HAR GODKJENT PLANENE. DETTE GJELDER OGSÅ UTSKIFTING AV DØRER, VINDUER, KLEDNING, TAKTEKKING OSV.		
	<input type="checkbox"/>	MIDDELS			
	<input type="checkbox"/>	LAV	ENDRINGER KAN FORETAS UTEN GODKJENNING FRA ARKITEKTKONTORET. DET HENVISES TIL GENERELLE RAD OG RETNINGSLINJER.		
	<input type="checkbox"/>	INGEN			

DIMENSJONER	HØVEDMÅL M 12 x 3,5	BEBYGD AREAL M <sup>2</sup> 46	ANTALL ETASJER 1	BRUTTO GOLVAREAL M <sup>2</sup> 46
-------------	------------------------	-----------------------------------	---------------------	---------------------------------------

BYGNINGSDEL	TYPE, KONSTRUKSJON	INSTALLASJON	MERKNAD
FUNDAMENT	1. Gråsteinspillarer 2. Gråsteinsmur, ufuget	SKORSTEIN	STK 0
KJELLER UNDERETASJE	1. Åpen, trebjelkelag 2. Kryperom, trebjelkelag	ELEKTRISITET	
YTTERVEGG	Tresviller på grunn	OPPVARMING	PRIMÆRT. SEKUNDÆRT.
FASADEKLEDNING	Bindingsverk Reisverk i fjøs	VANN	Ikke innlagt
TAKFORM	Saltak	BAD	
TAKTEKKING	Papp	TOALETT	TYPE Utedo ANTALL 2

VINDUER	Opprinnelig	DEKOR INNSKRIPSJONER	
DORER	Opprinnelig	INTERIOR	

BYGGEGEAR	ÅR 1911	MERKNAD
TILBYGGING OMBYGGING FLYTTING	ÅR	ENDRING

VEDLIKEHOLDS- TILSTAND	TILSTAND ÅR	1000-RIANG	BEGYNNENDE FORFALL	FRAMSKREDET FORFALL	RUIN	EVT FORFALLSÅRSÅK
	1980	x				

FARGESKJEMA	OPPRINNELIG	NAVÆRENDE	FRAMTIDIG	BYGGHERRE NSB
UTVENDIG VEGG		4C3		ARK. TEKT
VINDSKIER		1B2		BYGGMESTER
GERIKTER		1B2		BYGNINGSTYPE Uthus for Dobbelvokterbolig Gml. type - Søndre del.
VINDUER		1B2		STILPREG
DORER		4C3		
HJORNEBORD		1B2		

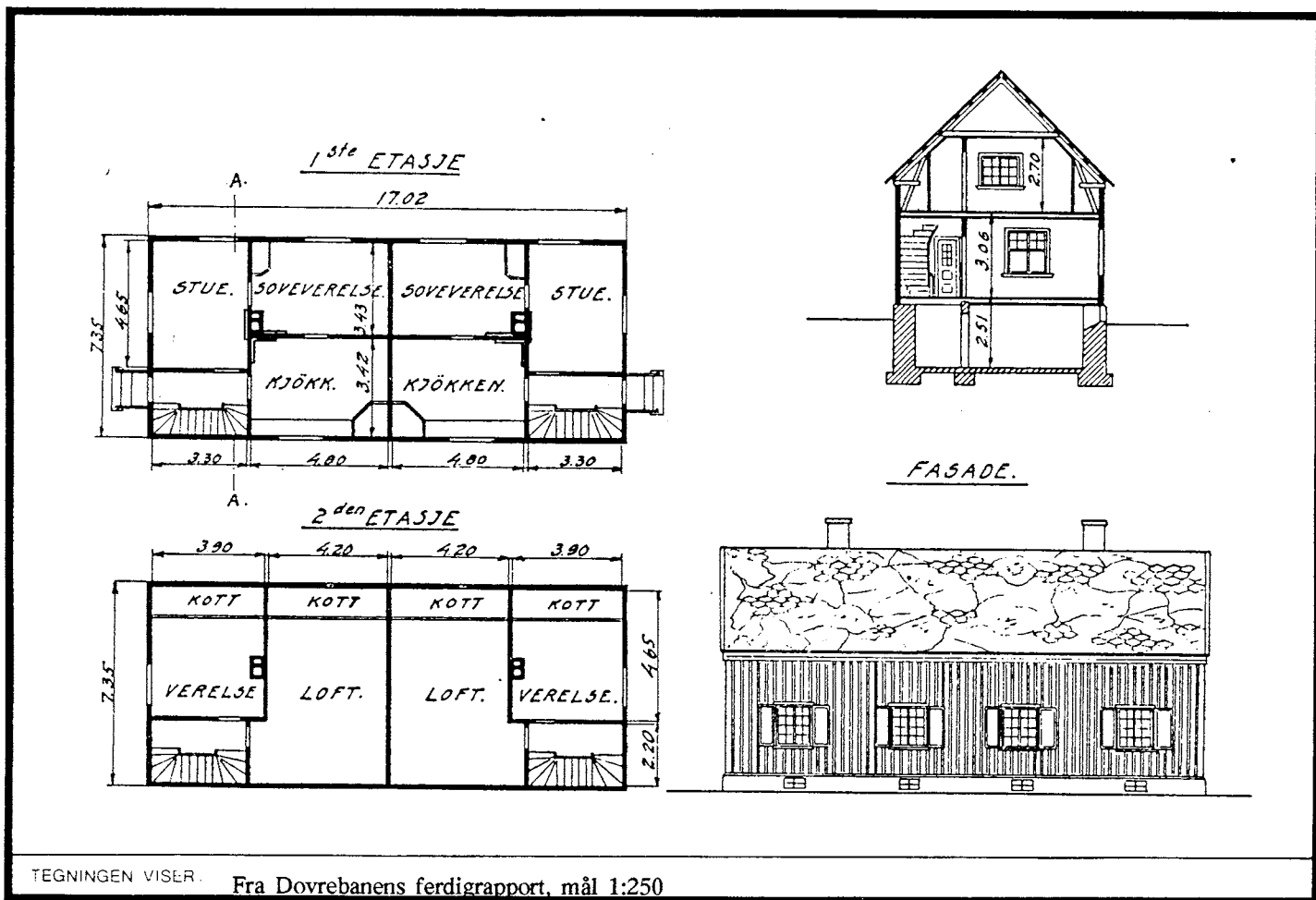
TEGNINGER (ARKIVHENVISNING)	
ELDRE FOTOGRAF	Ferdigrapp, Db. bilag 108

ANDRE OPPLYSNINGER	UTGITT	DATO 01.11.92	REGISTR	DATO 18.07.80
	RETTELSES- BLAD	NR	INNFORT DEN	AV
		NR	INNFORT DEN	AV
		NR	INNFORT DEN	AV

## NSB - REGISTRERING AV BYGNINGER

Bak Had 070379

NAVN BYGNINGENS ART	FOKSTUA - HJERKINN HEGLINGEN VOKTERBOLIG (FRITIDSBOLIG)	STASJONSNR.	BYGN. NR. 16
BANESTREKNING	Dovrebanen	KILOMETER	377,71
KOMMUNE. MATR. NR.	0511 Dovre	GÅRDSNR.	BRUKSNR.
ADRESSE		DISTRIKT	Trondheim



OPPRINNELIG BRUKSFORMAL	PRIMÆRT Vokterbolig	SEKUNDÆRT	
NAVÆRENDE BRUKSFORMAL	PRIMÆRT Fritidsbolig	SEKUNDÆRT	ANTALL LEILIGHETER: 2
FORHOLD TIL ANDRE HUS	Frittliggende del av anlegg		
FYSISK MILJØ- SAMMENHENG	Stasjonsanlegg		
	ANTALL OVERNATTINGSROM: 0		

VERNEVERDI	<input type="checkbox"/> PRIO- RITERT	BYGNINGEN PRIORITERES SPESIELT SOM BEVA- RINGSOBJEKT (EVT INTERN NSB-FREDNING)	<input type="checkbox"/> BYGNINGEN ER FREDET I MEDHOLD AV LOV OM KULTURMINNER
	<input type="checkbox"/> HOY	ENDRINGER SKAL IKKE FORETAS FOR ARKITEKTKONTORET HAR GODKJENT PLANENE. DETTE GJELDER OGSA UTSKIFTING AV DORER, VINDUER, KLEDNING, TAKTEKKING OSV	
	<input type="checkbox"/> MIDDELS		
	<input type="checkbox"/> LAV		
	<input type="checkbox"/> INGEN	ENDRINGER KAN FORETAS UTEN GODKJENNING FRA ARKITEKTKONTORET. DET HENVISES TIL GENE- RELLE RAD OG RETNINGSLINJER.	

DIMENSJONER	HOVEDTAL M 17,0 x 7,35	BEBYGG AREAL M <sup>2</sup> 125	ANTALL ETASJER 1½	BRUTTO GOLVAREAL M <sup>2</sup> 336
-------------	---------------------------	------------------------------------	----------------------	--

BYGNINGSDEL	TYPE KONSTRUKSJON	INSTALLASJON	MERKNAD
FUNDAMENT	Gråsteinsmur, fuget	SKORSTEIN	STK 2
KJELLER UNDERETASJE	Ganghøyde, trebjelkelag	ELEKTRISITET	Ikke innlagt
YTTERVEGG	Reisverk	OPPVARMING	PRIMÆRT: Ved SEKUNDÆRT:
FASADEKLEDNING	Listpanel	VANN	Innlagt
TAKFORM	Saltak	BAD	
TAKTEKKING	Skifer lagt	TOALET	TYPE: ANTALL 0

VINDUER	Opprinnelig, skodder med utskjæringer	DEKOR INNSKRIPSJONER	
DORER	Opprinnelig	INTERIOR	

BYGGÅR	ÅR 1921	MERKNAD
TILBYGGING OMBYGGING FLYTTING	ÅR	ENDRING

VEDLIKEHOLDS- TILSTAND	TILSTAND	IGODSTAND	BEVÆRINGER FORFALL	FRAMSKREDET FORFALL	RUIN	EVT FORFALLSÅRSÅK
	ÅR					
	1980	x				


FARGESKJEMA	OPPRINNELIG	NAVÆRENDE	FRAMTIDIG	BYGGHERRE
UTVENDIG VEGG		5E5		NSB
VINDSKIER		3C5 hvite		ARKITEKT
GERIKTER		3C5		E. Gosimodt
VINDUER		hvite		BYGGMESTER
DORER		3C5		BYGNINGSTYPE
HJORNEBORD				Dobbelt vokterbolig Ny type - Søndre del.

TEGNINGER (ARKIVHENVISNING)	Ferdigrapp. Db. bilag 109, Ak 3793
ELDRE FOTOGRAF	

ANDRE OPPLYSNINGER	UTGITT	DATO 01.11.92	REGISTR.	DATO 19.07.80
	RETTELSES- BLAD	NR	INNFØRT DEN	AV
		NR	INNFØRT DEN	AV

## NSB - REGISTRERING AV BYGNINGER

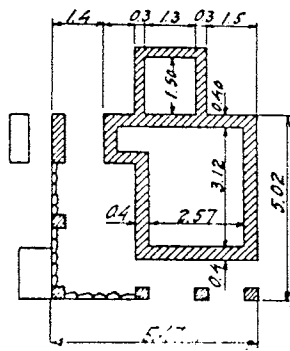
NAVN BYGNINGENS ART	FOKSTUA - HJERKINN HEGLINGEN VOKTERBOLIG - UTHUS I	STASJONSNR.	BYGN. NR. 17
BANESTREKNING	Dovrebanen	KILOMETER	377,69
KOMMUNE. MATR. NR.	0511 Dovre	GÅRDSNR.	BRUKSNR.
ADRESSE		DISTRIKT	Trondheim



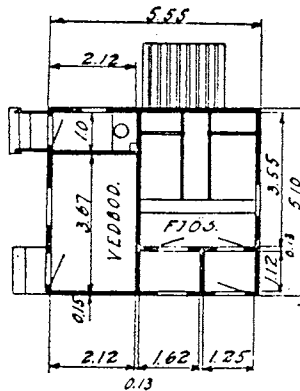
UTHUS. (2. stk.)

M=1:200.

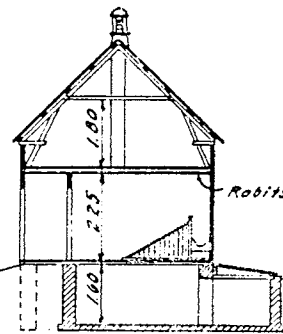
KJELLERPLAN.




GRUNNRISS.



SNITT.



FASADE.



TEGNINGEN VISER: Fra Dovrebanens ferdigrapport, mål 1:200

OPPRINNELIG BRUKSFORMAL	PRIMÆRT Uthus	SEKUNDÆRT	
NAVÆRENDE BRUKSFORMAL	PRIMÆRT Uthus	SEKUNDÆRT	ANTALL LEILIGHETER: 0 ANTALL OVERNATTINGSROM: 0
FORHOLD TIL ANDRE HUS	Frittliggende del av anlegg		
FYSISK MILJØ- SAMMENHENG	Stasjonsanlegg		

VERNEVERD:	<input type="checkbox"/>	PRIORITERT	BYGNINGEN PRIORITERES SPESIELT SOM BEVARINGSOBJEKT (EVT. INTERN NSB-FREDNING)	<input type="checkbox"/>	BYGNINGEN ER FREDET I MEDHOLD AV LOV OM KULTURMINNER
	<input type="checkbox"/>	HØY	ENDRINGER SKAL IKKE FORETAS FOR ARKITEKTKONTORET HAR GODKJENT PLANENE. DETTE GJELDER OGSÅ UTSKIFTING AV DØRER, VINDUER, KLEDNING, TAKTEKKING OSV		
	<input type="checkbox"/>	MIDDELS			
	<input type="checkbox"/>	LAV	ENDRINGER KAN FORETAS UTEN GODKJENNING FRA ARKITEKTKONTORET. DET HENVISES TIL GENERELLE RAD OG RETNINGSLINJER		
	<input type="checkbox"/>	INGEN			

DIMENSJONER	HØVEDTAL M 5,55 X 5,10	BEBYGD AREAL M <sup>2</sup> 28	ANTALL ETASJER 1½	BRUTTO GOLVAREAL M <sup>2</sup>
-------------	---------------------------	-----------------------------------	----------------------	------------------------------------

BYGNINGSDEL	TYPE KONSTRUKSJON	INSTALLASJON	MERKNAD
FUNDAMENT	1. Gråsteinsmur, fuget 2. Gråsteinpillarer, fuget	SKORSTEIN	STK 0
KJELLER UNDERETASJE	1. Ganghøyde, trebjelkelag 2. Kryperom, trebjelkelag (delvis åpen) 3. Jordgolv	ELEKTRISITET	Ikke innlagt
YTTERVEGG	Bindingsverk Reisverk i fjøs	OPPVARMING	PRIMÆRT:
FASADEKLEDNING	Listpanel	VANN	SEKUNDÆRT:
TAKFORM	Saltak	BAD	Ikke innlagt
TAKTEKKING	Skifer, type "lapp"	TOALET	TYPE: Utedo ANTALL: 1

VINDUER	Opprinnelig	DEKOR INNSKRIPSJONER	
DORER	Opprinnelig	INTERIOR	Interiør intakt

BYGGEGAR	AR	MERKNAD
TILBYGGING OMBYGGING FLYTTING	AR	ENDRING

VEDLIKEHOLDS- TILSTAND	TILSTAND AR:	I GODT STAND	BEGYNNENDE FORFALL	FRAMSKREDET FORFALL	RUIN	EVT FORFALLSARSAK

FARGESKJEMA	OPPRINNELIG	NAVERENDE	FRAMTIDIG	BYGGHERR:
UTVENDIG VEGG		5E5		NSB
VINDSKIER		3C5 hvite		ARKTEKT:
GERIKTER		3C5		BYGGMESTER:
VINDUER		hvite		BYGNINGSTYPE:
DORER		3C5		Uthus for dobbelt vokterbolig Ny type - Søndre del.
HJORNEBORD				STILPREG:

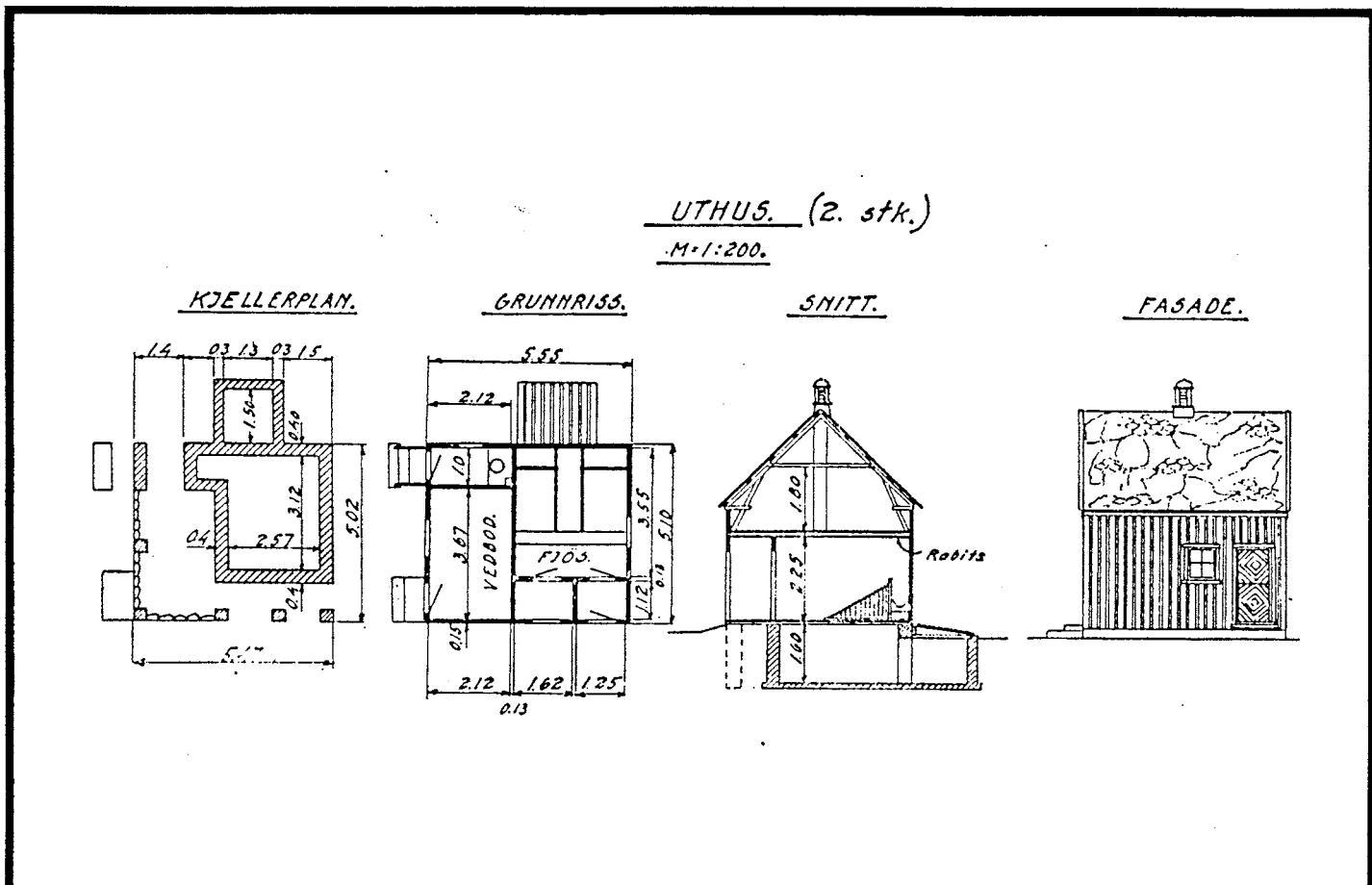
TEGNINGER (ARKIVHENVISNING)	Ferdigrapp. Db. bilag 109, Ak 3796
ELDRE FOTOGRAF	

ANDRE OPPLYSNINGER	UTGITT	DATE 01.11.92	REGISTR.	DATE 19.07.80
	RETTELSES- BLAD	NR	INNFORT DEN	AV
		NR	INNFORT DEN	AV
	NR	INNFORT DEN	AV	

## NSB · REGISTRERING AV BYGNINGER

Bak Had 070379

NAVN BYGNINGENS ART	FOKSTUA - HJERKINN HEGLINGEN VOKTERBOLIG - UTHUS II	STASJONSNR.	BYGN NR. 18
BANESTREKNING	Dovrebanen	KILOMETER 377,73	
KOMMUNE. MATR. NR.	0511 Dovre	GÅRDSNR.	BRUKSNR.
ADRESSE		DISTRIKT Trondheim	



TEGNINGEN VISER: Fra Dovrebanens ferdigrapport, mål 1:200

OPPRINNELIG BRUKSFORMAL	PRIMÆRT Uthus	SEKUNDÆRT	
NAVÆRENDE BRUKSFORMAL	PRIMÆRT Uthus	SEKUNDÆRT	ANTALL LEILIGHETER: 0 ANTALL OVERNATTINGSROM: 0
FORHOLD TIL ANDRE HUS	Frittliggende del av anlegg		
FYSISK MILJØ- SAMMENHENG	Stasjonsanlegg		

VERNEVERDI	<input type="checkbox"/> PRIO- RITERT	BYGNINGEN PRIORITERES SPESIELT SOM BEVA- RINGSOBJEKT (EVT. INTERN NSB-FREDNING)	<input type="checkbox"/> BYGNINGEN ER FREDET I MEDHOLD AV LOV OM KULTURMINNER
	<input type="checkbox"/> HOY	ENDRINGER SKAL IKKE FORETAS FOR ARKITEKTKONTORET HAR GODKJENT PLANENE. DETTE GJELDER OGSA UTSKIFTING AV DØRER, VINDUER, KLEDNING, TAKTEKKING OSV	
	<input type="checkbox"/> MIDDELS		
	<input type="checkbox"/> LAV	ENDRINGER KAN FORETAS UTEN GODKJENNING FRA ARKITEKTKONTORET. DET HENVISES TIL GENE- RELLE RAD OG RETNINGSLINJER.	
	<input type="checkbox"/> INGEN		



DIMENSJONER	HOVEDTAL M 5,55 x 5,10	BEBYGD AREAL M <sup>2</sup> 28	ANTALL ETASJER 1½	BRUTTO GOLVAREAL M <sup>2</sup>
-------------	---------------------------	-----------------------------------	----------------------	------------------------------------

BYGNINGSDEL	TYPE, KONSTRUKSJON	INSTALLASJON	MERKNAD
FUNDAMENT	1. Gråsteinsmur, fuget 2. Gråsteinspillarer, fuget	SKORSTEIN	STK 0
KJELLER UNDERETASJE	1. Ganghøyde, trebjelkelag 2. Kryperom, trebjelkelag (delvis åpen) 3. Jordgolv	ELEKTRISITET	Ikke innlagt
YTTERVEGG	Bindingsverk Reisverk i fjøs	OPPVARMING	PRIMÆRT:
FASADEKLEDNING	Listpanel	VANN	SEKUNDÆRT:
TAKFORM	Saltak	BAD	Ikke innlagt
TAKTEKNING	Skifer, type "lapp"	TOALETT	TYPE: Utedo ANTALL 1

VINDUER	Opprinnelig	DEKOR INNSKRIPSJONER	
DORER	Opprinnelig	INTERIOR	Interiør intakt

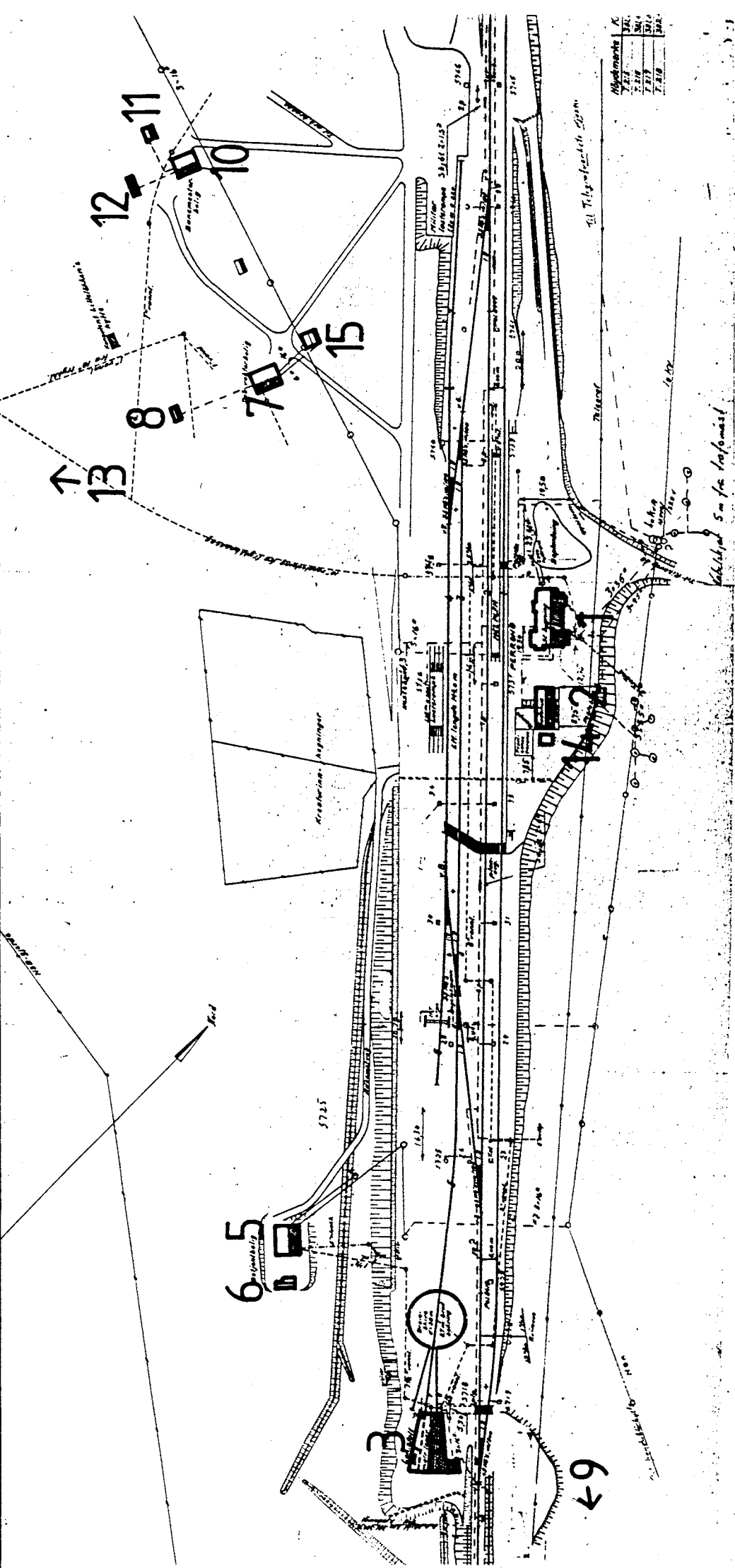
BYGGEGAR	AR	MERKNAD
TILBYGGING OMBYGGING FLYTTING	AR	ENDRING

VEDLIKEHOLDS- TILSTAND	TILSTAND AR:	I GODT STAND	BEGYNNENDE FORFALL	FRAMSKREDET FORFALL	RUIN	EVT FORFALLSARSAK

FARGESKJEMA	OPPRINNELIG	NAVERENDE	FRAMTIDIG	BYGGH. REF.
UTVENDIG VEGG		5E5		NSB
VINDSKIER		3C5 hvite		ARK. TEXT
GERIKTER		3C5		BYGGEMESTER
VINDUER		hvite		BYGNINGSTYPE
DORER		3C5		Uthus for dobbelt vokterbolig Ny type - Søndre del.
HJORNEBORD				STILPREG

TEGNINGER (ARKIVHENVISNING)	Ferdigrapp. Db. bilag 109. Ak 3796
ELDRE FOTOGRAF	

ANDRE OPPLYSNINGER	UTGITT	DATO 01.11.92	REGISTR	DATO 19.07.80
	RETTELSES- BLAD	NR	INNFORT DEN	AV
		NR	INNFORT DEN	AV
		NR	INNFORT DEN	AV



SITUASJONS- PART OVER:	HJERKINN STASJON		
BANE- STREKING:	Dovrebanen		
MALESFØR:	1:1000	DATE:	25/9-1963
UTSNITT AV LINJEMÅT NR.:	T. d. B.	4314	
RUSSHOLDEPLASS I DIREKTE TILKnytning TIL STASJONEN?	JA		NEI X
DROSTEHOLDEPLASS I DIREKTE TILKnytning TIL STASJONEN?	JA		NEI X

# NSB - REGISTRERING AV BYGNINGER

UTGITT: 1992

11020000.000

REVIDERT:

STASJONNR

STASJON/STREK/STREK/STREK/STREK/STREK

BANE/BILRUTE

DISTRIKT

1102

HJERKINN

DOVREBANEN

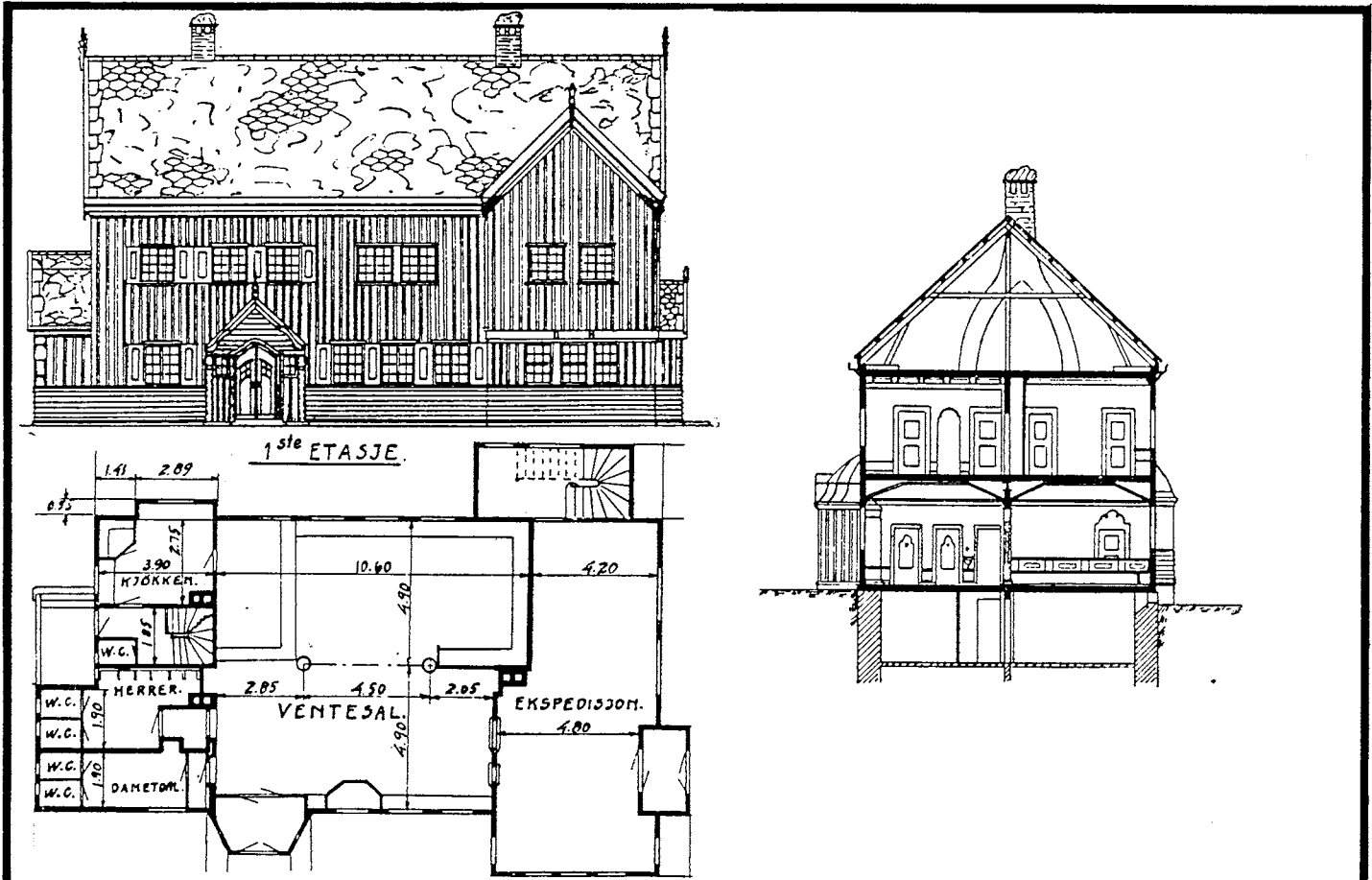
Trondheim

BYGNINGSNR	KILOMETER	BYGNINGSTYP	ADRESSE	MATRIKkel GNR ENR	BEBYGD AREAL	ETG	BRUTTO GOLVFLATE	HØVLD- MATERIALE	BYGGÅR	TEGNINGER ARKIVNR	MERKNAD	EGET SKJEMA
1	381,74	STASJONSBYGNING	2661 HJERKINN	9999/511	243	2	712	tre	1921	Ak 3716	Obj. 623901	x
2	381,70	GODSHUS		9999/511	109	1	109	tre	1921	Ak 3729	Obj. 623902	x
3	381,43	LOKSTALL		9999/511	300	1	300	mur	1921	Bd 517	Obj. 623903	x
5	381,50	BETJENT BOLIG		9999/511	93	1½	227	tre	1926		Obj. 623905	x
6	381,48	BETJ. BOLIG UTHUS/GARASJE			37	2	37	tre	1929		Seg. 623905	x
7	381,83	VOKTERBOLIG		9999/511	97	1½	256	tre	1912	Ferdigrapp.	Obj. 623906	x
8	381,82	VOKTERBOLIG UTHUS			21		21	tre	1912	Ferdigrapp.	Seg. 623906	x
9	381,40	FRITIDSBOLIG "GRÅRANDHYTTA"			93	2	121	tre	1929		Seg. 623906	x
10	381,91	BANEMESTER BOLIG		9999/511	82	2	216	tre	1921	Ak 3771	Obj. 623904	x
11	381,91	B.M. BOLIG UTHUS			29		29	tre	1922	Ferdigrapp.	Seg. 623904	x
12	381,90	BANEMESTERBRASSENG			55		55	tre	1923		Seg. 623904	x
13	381,90	HUS FOR TRYKKBASSENG						stein	1920	Ferdigrapp.		
14	381,69	TRUCKGARASJE						tre	1980-åra		Seg. 623901	
4	381,65	LAGER (TIDL. HESTESTALL)				1	20	tre	1920 ca.		Seg. 623901	
15	381,85	VOKTERBOLIG GARASJE				1	36	tre				

## NSB - REGISTRERING AV BYGNINGER

Bak Had 0703.79

NAVN BYGNINGENS ART	HJERKINN STASJON STASJONSBYGNING	STASJONSNR. 1102	BYGN NR. 1
BANESTREKNING	Dovrebanen	KILOMETER 381,74	
KOMMUNE. MATR. NR.	0511 Dovre	GÅRDSNR. 9999	BRUKSNR. 511
ADRESSE	2661 Hierkinn	DISTRIKT Trondheim	



TEGNINGEN VISER: Fra Dovrebanens ferdigrapport, mål 1:250

OPPRINNELIG BRUKSFORMAL	PRIMÆRT Stasjonsbygning: Ekspedisjonsrom, leilighet og buffet.	SEKUNDÆRT	
NAVÆRENDE BRUKSFORMAL	PRIMÆRT Stasjonsbygning: Ekspedisjonsrom, leilighet, CTC.	SEKUNDÆRT	ANTALL LEILIGHETER: 1 ANTALL OVERNATTINGSROM: 1
FORHOLD TIL ANDRE HUS	Frittliggende del av anlegg		
FYSISK MILJØ- SAMMENHENG	Mindre tettsted		

VERNEVERD!	<input type="checkbox"/> PRIO- RITERT	BYGNINGEN PRIORITERES SPESIELT SOM BEVA- RINGSOBJEKT (EVT. INTERN NSB-FREDNING)	<input type="checkbox"/> BYGNINGEN ER FREDET I MEDHOLD AV LOV OM KULTURMINNER
	<input type="checkbox"/> HOY	ENDRINGER SKAL IKKE FORETAS FOR ARKITEKTKONTORET HAR GODKJENT PLANENE. DETTE GJELDER OGSA UTSKIFTING AV DØRER, VINDUER, KLEDNING, TAKTEKKING OSV.	
	<input type="checkbox"/> MIDDELS		
	<input type="checkbox"/> LAV	ENDRINGER KAN FORETAS UTEN GODKJENNING FRA ARKITEKTKONTORET. DET HENVISES TIL GENE- RELLE RAD OG RETNINGSLINJER.	
	<input type="checkbox"/> INGEN		

DIMENSJONER	HOVEDTAL M 21,50 X 12,40	BEBYGD AREAL M <sup>2</sup> 243	ANTALL ETASJER 2	BRUTTO GOLVAREAL M <sup>2</sup> 712
-------------	-----------------------------	------------------------------------	---------------------	--

BYGNINGSDEL	TYPE. KONSTRUKSJON	INSTALLASJON	MERKNAD
FUNDAMENT	Gråsteinsmur	SKORSTEIN	STK 2
KJELLER UNDERETASJE	Ganghøyde, trebjelkelag	ELEKTRISITET	Innlagt
YTTERVEGG	Reisverk 3"	OPPVARMING	PRIMÆRT: Sentralfyr SEKUNDÆRT: El.
FASADEKLEDNING	1. vekselpanel. 2. Vestlandspanel i brystning.	VANN	Innlagt
TAKFORM	Saltak	BAD	Bad
TAKTEKKING	Skifer, type "lapp"	TOALETT	TYPE: WC ANTALL: 5

VINDUER	Opprinnelige dekorerte skodder	DEKOR INNSKRIPSJONER	Omfattende utskjæringer, kunstferdige døromramninger, takrytter m.m.
DORER	Opprinnelige	INTERIOR	Spesielt venteromsinteriør intakt.

BYGGÅR	AR 1918-21	MERKNAD
TILBYGGING OMBYGGING FLYTTING	AR	ENDRING

VEDLIKEHOLDS- TILSTAND	TILSTAND ÅR:	GOOD STAND	BEGYNNENDE FORFALL	FRAMSKREDET FORFALL	RUIN	EVT FORFALLSÅRSÅK
	1980	x				

FARGESKJEMA	OPPRINNELIG	NAVERENDE	FRAMTIDIG	BYGGHERR
UTVENDIG VEGG		brun beis 6F4		NSB
VINDSKIER		brun beis 6F4		ARKITEKT
GERIKTER		4A5 lysegul/24B-C4		Erik Glosimodt
VINDUER		4A5		BYGGMESTER
DORER		24C4 gråturkis		Anlegget (NSB)
HJORNEBORD				BYGNINGSTYPE
Hulkiler, det. Hjellevinduer		8C5 grårød		STILPREG

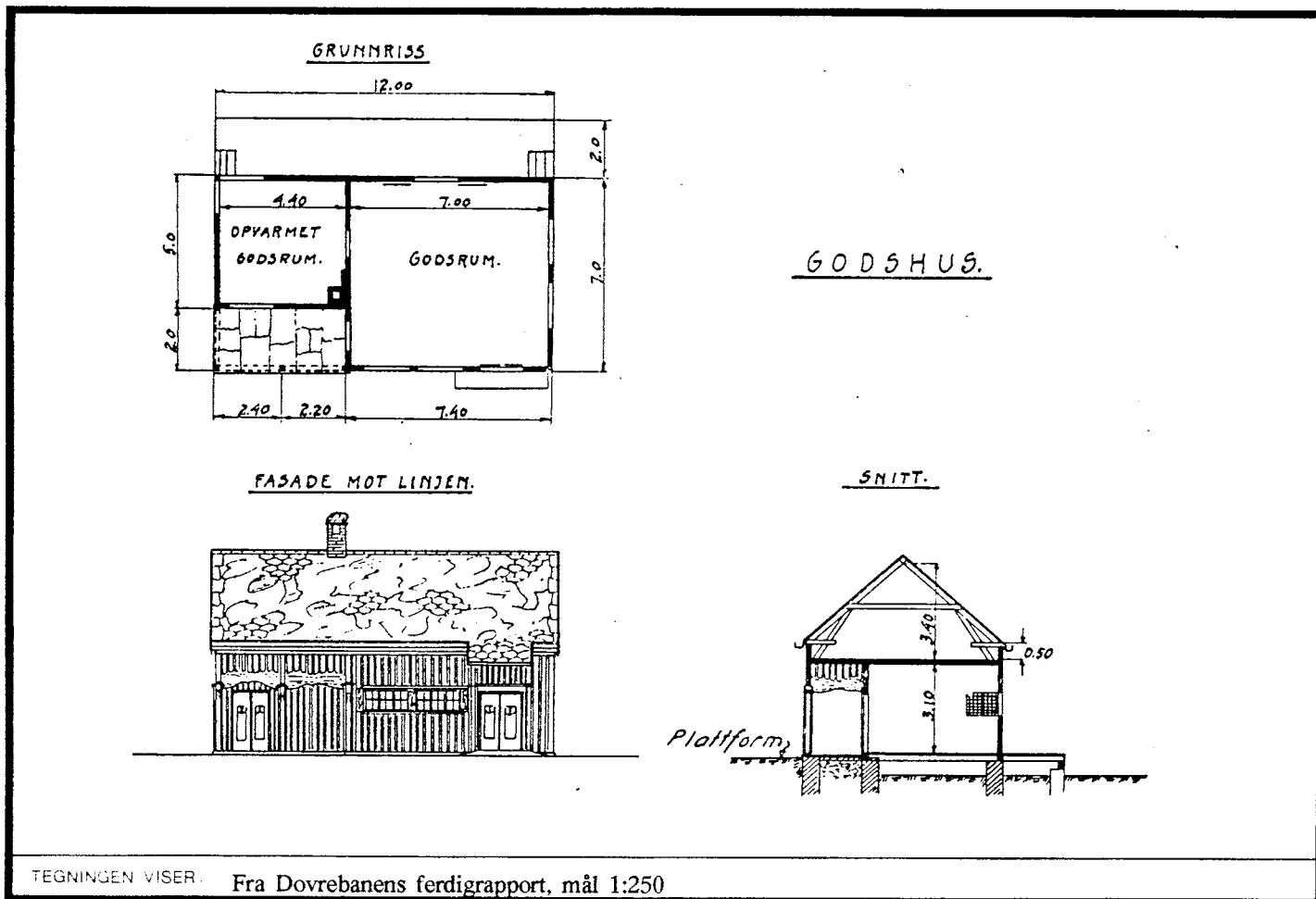
TEGNINGER (ARKIVHENVISNING)	Dovrebanens ferdigrappport bilag 89-90, Ak 3716
ELDRE FOTOGRAF	

ANDRE OPPLYSNINGER	Sanitæranlegg fra åpningen av.	UTGITT	DATO 01.11.92	REGISTR	DATO 10.04.80
		RETTELSES- BLAD	NR	INNFORT DEN	AV
			NR	INNFORT DEN	AV
			NR	INNFORT DEN	AV

## NSB · REGISTRERING AV BYGNINGER

Bak Had 070379

NAVN BYGNINGENS ART	HJERKINN STASJON GODSHUS	STASJONSNR.	1102	BYGN.NR.	2
BANESTREKNING	Dovrebanen	KILOMETER	381,70		
KOMMUNE.MATR.NR.	0511 Dovre	GÅRDSNR.	9999	BRUKSNR.	511
ADRESSE	2661 Hjerkind	DISTRIKT	Trondheim		



OPPRINNELIG BRUKSFORMAL	PRIMÆRT Godshus	SEKUNDÆRT	
NAVÆRENDE BRUKSFORMAL	PRIMÆRT Lager Godshus	SEKUNDÆRT	ANTALL LEILIGHETER: 0 ANTALL OVERNATTINGSROM: 0
FØRHOOLD TIL ANDRE HUS	Frittliggende del av anlegg		
FYSISK MILJØ- SAMMENHENG	Mindre tettsted		

VERNEVERDI	<input type="checkbox"/> PRIO- RITERT	BYGNINGEN PRIORITERES SPESIELT SOM BEVA- RINGSOBJEKT (EVT. INTERN NSB-FREDNING)	<input type="checkbox"/> BYGNINGEN ER FREDET I MEDHOLD AV LOV OM KULTURMINNER
	<input type="checkbox"/> HOY	ENDRINGER SKAL IKKE FORETAS FOR ARKITEKTKONTORET HAR GODKJENT PLANENE DETTE GJELDER OGSA UTSKIFTING AV DØRER, VINDUER, KLEDNING, TAKTEKKING OSV.	
	<input type="checkbox"/> MIDDLELS		
	<input type="checkbox"/> LAV	ENDRINGER KAN FORETAS UTEN GODKJENNING FRA ARKITEKTKONTORET. DET HENVISES TIL GENE- RELLE RÅD OG RETNINGSLINJER.	
	<input type="checkbox"/> INGEN		

DIMENSJONER	HØVEDTÅL M 15,60 X 7,00	BEBYGD AREAL M <sup>2</sup> 109	ANTALL ETASJER 1	BRUTTO GOLVAREAL M <sup>2</sup> 109
-------------	----------------------------	------------------------------------	---------------------	--

BYGNINGSDEL	TYPE KONSTRUKSJON	INSTALLASJON	MERKNAD
FUNDAMENT	1. Gråsteinsmur 2. Betongmur	SKORSTEIN	STK 1
KJELLER UNDERETASJE	Kryperom, trebjelkelag	ELEKTRISITET	Innlagt
YTTERVEGG	1. Binginsverk 2. Laft? (oppr. varmegodsrom)	OPPVARMING	PRIMÆRT. El. SEKUNDÆRT. Ved
FASADEKLEDNING	Stående vekselpanel.	VANN	Ikke innlagt
TAKFORM	Saltak	BAD	
TAKTEKKING	Skifer, type "lapp"	TOALETT	TYPE: ANTALL 0

VINDUER	Opprinnelige	DEKOR INNSKRIPSJONER	Dekorerte søyler m.m.
DORER	Opprinnelige	INTERIOR	Som opprinnelig

BYGGEGAR	AR 1918-21	MERKNAD
TILBYGGING OMBYGGING FLYTTING	AR	ENDRING tilbygg mot sør.

VEDLIKEHOLDS- TILSTAND	TILSTAND AR	KOD STAND	BEGYNNENDE FORFALL	FRAMSKREDET FORFALL	RUIN	EVT FORFALLSÅRSÅK
	1980	x				

FARGESKJEMA	OPPRINNELIG	NAVÆRENDE	FRAMTIDIG	BYGGERRE NSB
UTVENDIG VEGG		brun beis 6F4		ARKITEKT Erik Glosimodt
VINDSKIER		brun beis 6F4		BYGGMESTER Kontraktør
GERIKTER		4A5 lysegul		BYGNINGSTYPE
VINDUER		4A5		STILPREG
DORER		24B-C4 gråturkis		
HJORNEBORD				

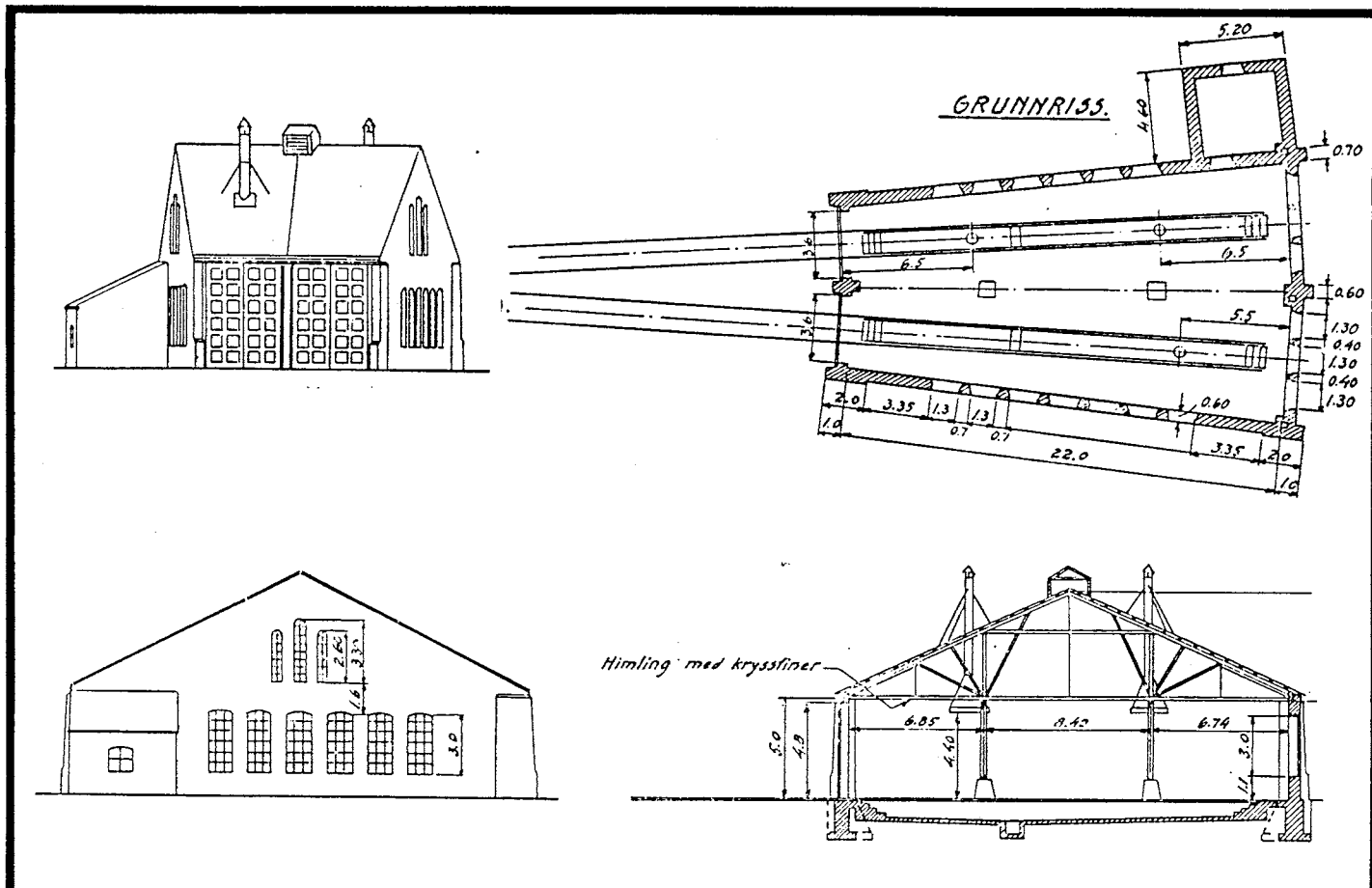
TEGNINGER ARKIVHENVISNING	Dovrebanens ferdigrapport bilag 90, Ak 3729
ELDRE FOTOGRAF	

ANDRE OPPLYSNINGER	Tilbygget fullstendig tilpasset	UTGITT	DATO 01.11.92	REGISTR.	DATO 10.04.80
		RETTELSESB- BLAD	NR	INNFORT DEN	AV
			NR	INNFORT DEN	AV
			NR	INNFORT DEN	AV

## NSB · REGISTRERING AV BYGNINGER

Bak Had 0703.79

NAVN BYGNINGENS ART	HJERKINN STASJON LOKOMOTIVSTALL	STASJONSNR.	BYGN. NR.
BANESTREKNING	Dovrebanen	KILOMETER	
KOMMUNE. MATR. NR.	0511 Dovre	GÅRDSNR.	BRUKSNR.
ADRESSE	2661 Hjerking	DISTRIKT	
		1102	3
		381,43	
		9999	511
		Trondheim	



TEGNINGEN VISER: Fra Dovrebanens ferdigrapport.

OPPRINNELIG BRUKSFORMAL	PRIMÆRT Lokomotivstall	SEKUNDÆRT	
NAVÆRENDE BRUKSFORMAL	PRIMÆRT Traktorstall Lager	SEKUNDÆRT	ANTALL LEILIGHETER: 0 ANTALL OVERNATTINGSROM: 0
FORHOLD TIL ANDRE HUS	Frittliggende del av anlegg		
FYSISK MILJØ- SAMMENHENG	Mindre tettsted		

VERNEVERDI	<input type="checkbox"/> PRIO- RITERT	BYGNINGEN PRIORITERES SPESIELT SOM BEVA- RINGSOBJEKT (EVT. INTERN NSB-FREDNING)	<input type="checkbox"/> BYGNINGEN ER FREDET I MEDHOLD AV LOV OM KULTURMINNER
	<input type="checkbox"/> HOY	ENDRINGER SKAL IKKE FORETAS FOR ARKITEKTKONTORET HAR GODKJENT PLANENE. DETTE GJELDER OGSA UTSKIFTING AV DØRER, VINDUER, KLEDNING, TAKTEKKING OSV.	
	<input type="checkbox"/> MIDDELS		
	<input type="checkbox"/> LAV	ENDRINGER KAN FORETAS UTEN GODKJENNING FRA ARKITEKTKONTORET. DET HENVISES TIL GENE- RELLE RAD OG RETNINGSLINJER.	
	<input type="checkbox"/> INGEN		



DIMENSJONER	HOVEDTAL M 23,00 X 12,00	BEBYGD AREAL M <sup>2</sup> 300	ANTALL ETASJER 1	BRUTTO GOLVAREAL M <sup>2</sup> 300
-------------	-----------------------------	------------------------------------	---------------------	--

BYGNINGSDEL	TYPE KONSTRUKSJON	INSTALLASJON	MERKNAD
FUNDAMENT	Fuget Gråsteinsmur	SKORSTEIN	STK 3
KJELLER UNDERETASJE	Oppfylt betonggulv Smøregrav	ELEKTRISITET	Innlagt
YTTERVEGG	Murt naturstein (Hulmur)	OPPVARMING	PRIMÆRT
FASADEKLEDNING	Ingen	VANN	SEKUNDÆRT
TAKFORM	Saltak	BAD	Ikke innlagt
TAKTEKKING	Skifer, type "lapp"	TOALETT	TYPE
			ANTALL
			0

VINDUER	Opprinnelige (jernvinduer, unntatt tidl. overnattingsrom)	DEKOR INNSKRIPSJONER	
DORER	Opprinnelige	INTERIOR	opprinnelig

BYGGEGAR	AR 1920-21	MERKNAD
TILBYGGING OMBYGGING FLYTTING	AR	ENDRING Himling

VEDLIKEHOLDS- TILSTAND	TILSTAND AR	TRØD STAND	BEGYNNENDE FORFALL	FRAMSKREDET FORFALL	RUIN	EVT FORFALLSARSAK
	1979	x				

FARGESKJEMA	OPPRINNELIG	NAVERENDE	FRAMTIDIG	BYGGERRE
UTVENDIG VEGG		grå skifer		NSB
VINDSKIER				ARKITEKT
GERIKTER				NSB Ak. V. Baastad
VINDUER		rust/20E3 blågrå		BYGGMESTER
DORER		4E-F2/20E3 brungrå		BYGNINGSTYPE
HJORNEBORD				Som Drivstua lokstall
				STILPREG

TEGNINGER (ARKIVHENVISNING)	Dovrebanens ferdigrapport bilag 97, Bd 517
ELDRE FOTOGRAF	

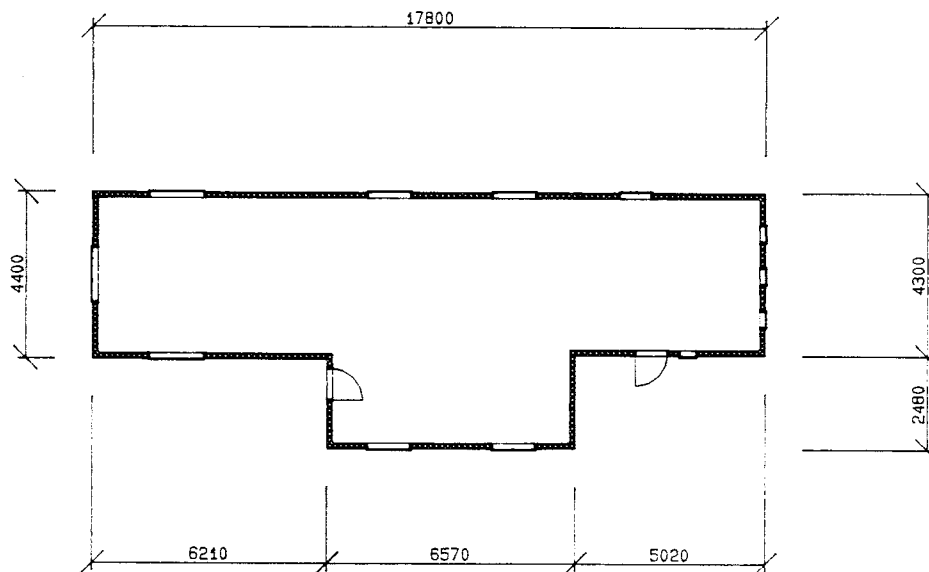
ANDRE OPPLYSNINGER	Veggmateriale; kvalitet fra Kleivene steinbrudd Litt. Dovrebanens avslutningsrapport s. 142	UTGITT	DATO	REGISTR.	DATO
			01.11.92		19.10.79
		RETTELSES- BLAD	NR	INNFORT DEN	AV
			NR	INNFORT DEN	AV
NR	INNFORT DEN		AV		

# NSB · REGISTRERING AV BYGNINGER

11020000.005

Bak · Had 0703.79

NAV BYGNINGENS ART	HJERKINN STASJON BETJENTBOLIG	STASJONSNR. 1102	BYGN NR. 5
BANESTREKNING	Dovrebanen	KILOMETER 381,50	
KOMMUNE, MATR. NR.	0511 Dovre	GÅRDSNR. 9999	BRUKSNR. 511
ADRESSE	2661 Hjerkin	DISTRIKT Trondheim	



TEGNINGEN VISER:

"GRÅRANDHYTTA", HJERKINN

MÅLSKISSE

OPPRINNELIG BRUKSFORMAL	PRIMÆRT Betjentbolig	SEKUNDÆRT	
NAVÆRENDE BRUKSFORMAL	PRIMÆRT Betjentbolig	SEKUNDÆRT	ANTALL LEILIGHETER: 1 ANTALL OVERNATTINGSROM: 0
FORHOLD TIL ANDRE HUS	Frittliggende del av anlegg		
FYSISK MILJØ- SAMMENHENG	Mindre tettsted		

VERNEVERD:	<input type="checkbox"/> PRIO- RITERT	BYGNINGEN PRIORITERES SPESIELT SOM BEVA- RINGSOBJEKT (EVT INTERN NSB-FREDNING)	<input type="checkbox"/> BYGNINGEN ER FREDET I MEDHOLD AV LOV OM KULTURMINNER
	<input type="checkbox"/> HOY	ENDRINGER SKAL IKKE FORETAS FOR ARKITEKTKONTORET HAR GODKJENT PLANENE DETTE GJELDER OGSA UTSKIFTING AV DØRER, VINDUER, KLEDNING, TAKTEKKING OSV.	
	<input type="checkbox"/> MIDDELS		
	<input type="checkbox"/> LAV	ENDRINGER KAN FORETAS UTEN GODKJENNING FRA ARKITEKTKONTORET. DET HENVISES TIL GENE- RELLE RÅD OG RETNINGSLINJER.	
	<input type="checkbox"/> INGEN		

DIMENSJONER	HØVEDTAL M 10,00 X 9,30	BEBYGD AREAL M <sup>2</sup> 93	ANTALL ETASJER 1½	BRUTTO GOLVAREAL M <sup>2</sup> 227
-------------	----------------------------	-----------------------------------	----------------------	--

BYGNINGSDEL	TYPE KONSTRUKSJON	INSTALLASJON	MERKNAD
FUNDAMENT	Gråsteinsmur, fuget	SKORSTEIN	STK 2
KJELLER UNDERETASJE	Ganghøyde, trebjelkelag	ELEKTRISITET	Innlagt
YTTERVEGG	Reisverk	OPPVARMING	PRIMÆRT. El. SEKUNDÆRT. Ved
FASADEKLEDNING	Stående vekselpanel	VANN	Innlagt
TAKFORM	Saltak	BAD	Bad
TAKTEKKING	Skifer, type "lapp"	TOALETT	TYPE WC ANTALL 1

VINDUER	Skiftet	DEKOR INNSKRIPSJONER	
DORER	Skiftet	INTERIOR	

BYGGGEAR	AR 1926	MERKNAD
TILBYGGING OMBYGGING FLYTTING	AR	ENDRING

VEDLIKEHOLDS- TILSTAND	TILSTAND AR	EXIST. STAND	BEGYNNENDE FORFALL	FRAMSKREDET FORFALL	RUIN	EVT FORFALLSARSÅK
	1979	x				

FARGESKJEMA	OPPRINNELIG	NAVERENDE	FRAMTIDIG	BYGGERE
UTVENDIG VEGG		9D8 rødbrun		NSB
VINDSKIER		1B2 grønngrå		ARKITEKT
GERIKTER		1B2		BYGGMESTER
VINDUER		1B2		BYGNINGSTYPE
DORER		6F7 mørkebrun		STILPREG
HJORNEBORD				

TEGNINGER (ARKIVHENVISNING)	
ELDRE FOTOGRAF	

ANDRE OPPLYSNINGER	UTGITT	DATO 01.11.92	REGISTR.	DATO 19.10.79
	RETTELSES- BLAD	NR	INNFORT DEN	AV
		NR	INNFORT DEN	AV
		NR	INNFORT DEN	AV

## NSB - REGISTRERING AV BYGNINGER

Bak: Had 0703.79

NAVN BYGNINGENS ART	HJERKINN STASJON BETJENTBOLIG UTHUS	STASJONSNR. 1102	BYGN. NR. 6
BANESTREKNING	Dovrebanen	KILOMETER 381,48	
KOMMUNE. MATR. NR.	0511 Dovre	GÅRDSNR.	BRUKSNR.
ADRESSE	2661 Hjerkin	DISTRIKT Trondheim	



TEGNING

TEGNINGEN VISER .

OPPRINNELIG BRUKSFORMAL	PRIMÆRT Vedbu, redskapsbu, privat	SEKUNDÆRT	
NAVÆRENDE BRUKSFORMAL	PRIMÆRT Garasje, vedbu, bu.	SEKUNDÆRT	ANTALL LEILIGHETER: 0
			ANTALL OVERNATTINGSROM: 0
FORHOLD TIL ANDRE HUS	Frittliggende del av anlegg		
FYSISK MILJØ- SAMMENHENG	Mindre tettsted		

VERNEVERDI	<input type="checkbox"/>	PRIO- RITERT	BYGNINGEN PRIORITERES SPEIELT SOM BEVA- RINGSOBJEKT (EVT INTERN NSB-FREDNING)	<input type="checkbox"/>	BYGNINGEN ER FREDET I MEDHOLD AV LOV OM KULTURMINNER
	<input type="checkbox"/>	HOY	ENDRINGER SKAL IKKE FORETAS FOR ARKITEKTKONTORET HAR GODKJENT PLANENE. DETTE GJELDER OGSA UTSKIFTING AV DORER, VINDUER, KLEDNING, TAKTEKKING OSV		
	<input type="checkbox"/>	MIDDELS			
	<input type="checkbox"/>	LAV	ENDRINGER KAN FORETAS UTEN GODKJENNING FRA ARKITEKTKONTORET. DET HENVISES TIL GENE- RELLE RAD OG RETNINGSLINJER.		
<input type="checkbox"/>	INGEN				

DIMENSJONER	HOVEDTAL M 12,70 X 7,2	BEBYGD AREAL M <sup>2</sup> 37	ANTALL ETASJER 2	BRUTTO GOLVAREAL M <sup>2</sup>
-------------	---------------------------	-----------------------------------	---------------------	------------------------------------

BYGNINGSDEL	TYPE, KONSTRUKSJON	INSTALLASJON	MERKNAD
FUNDAMENT	Betongpillarer	SKORSTEIN	STK 0
KJELLER UNDERETASJE	1. Jordgolv 2. Tregolv på grunn 3. Betong på grunn (garasje)	ELEKTRISITET	Innlagt
YTTERVEGG	Bindingsverk	OPPVARMING	PRIMÆRT.
FASADEKLEDNING	Tømmermannspanel	VANN	SEKUNDÆRT.
TAKFORM	1. Saltak 2. Pulttak	BAD	Ikke innlagt
TAKTEKKING	Papp	TOALETT	TYPE: ANTALL 0

VINDUER	Opprinnelig	DEKOR INNSKRIPSJONER	
DORER	Opprinnelig, ny garasjeport (metall)	INTERIOR	

BYGGÅR	ÅR 1926	MERKNAD samtidig med konduktørbolig
TILBYGGING OMBYGGING FLYTTING	ÅR	BYGGING 2 tilbygg

VEDLIKEHOLDS- TILSTAND	TILSTAND ÅR:	GOD STAND	BEGYNNENDE FORFALL	FRAMSKREDET FORFALL	RUIN	EVT FORFALLSÅRSÅK
	1979		x			noe råte nederst i panel

FARGESKJEMA	OPPRINNELIG	NAVERENDE	FRAMTIDIG	BYGGHERR
UTVENDIG VEGG		1D4 grågrønn		NSB
VINDSKIER		6F7 mørkebrun		ARKITEKT
GERIKTER		6F7/hvite		BYGGMESTER
VINDUER		6F7/hvite		BYGNINGSTYPE
DORER		6F7/lysgrå (garasjeport)		STILPREG
HJORBORD				

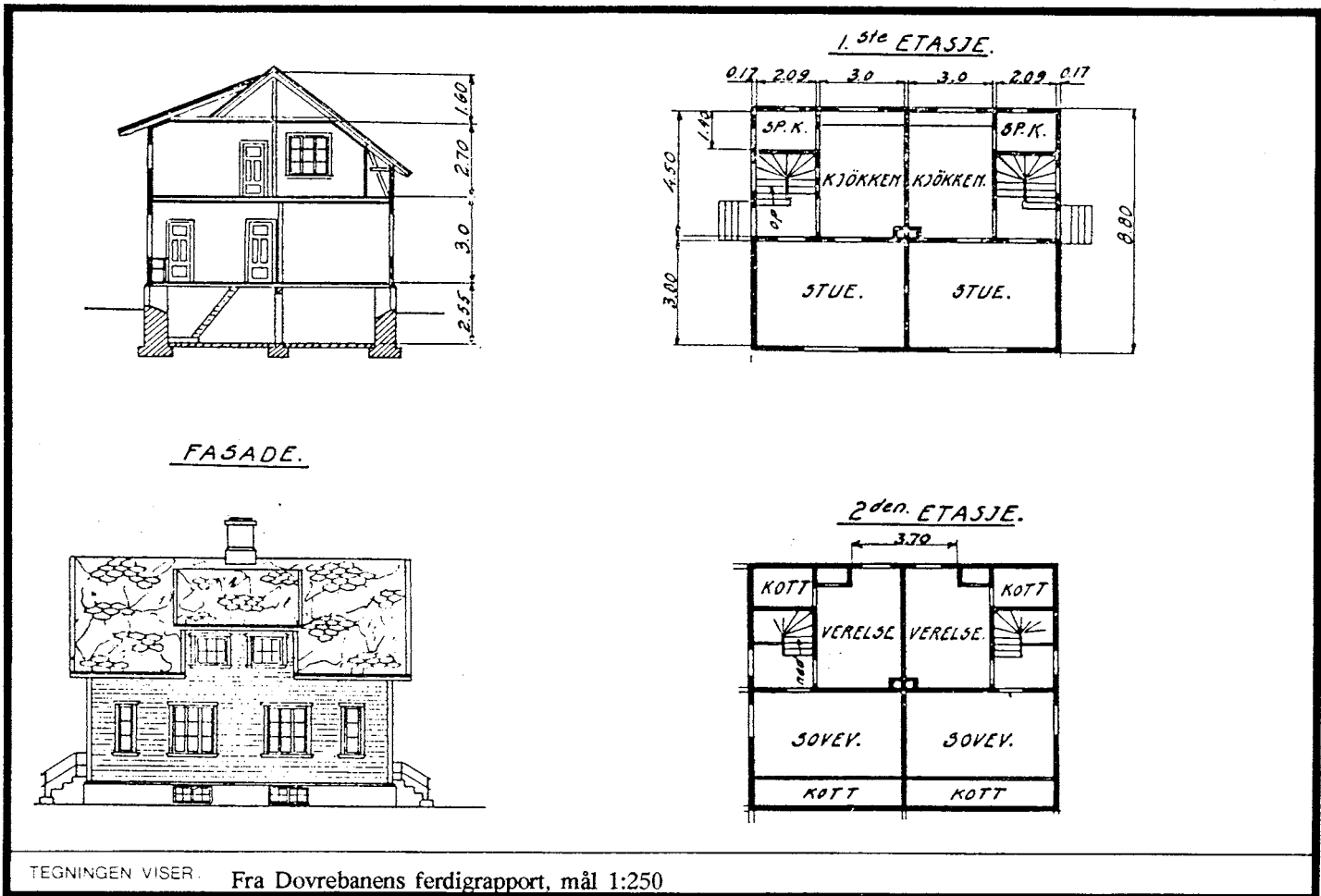
TEGNINGER (ARKIVHENVISNING)	
ELDRE FOTOGRAF	

ANDRE OPPLYSNINGER	UTGITT	DATO 01.11.92	REGISTR.	DATO 19.10.79
	RETTELSESB- BLAD	NR	INNFORT DEN	AV
		NR	INNFORT DEN	AV
		NR	INNFORT DEN	AV

## NSB · REGISTRERING AV BYGNINGER

NAVN BYGNINGENS ART	HJERKINN STASJON VOKTERBOLIG	STASJONSNR. 1102	BYGN. NR. 7
BANESTREKNING	Dovrebanen	KILOMETER 381,83	
KOMMUNE. MATR. NR	0511 Dovre	GÅRDSNR. 9999	BRUKSNR. 511
ADRESSE	2661 Hjerkinn	DISTRIKT Trondheim	

FOTO



OPPRINNELIG BRUKSFORMAL	PRIMÆRT Dobbelt vokterbolig	SEKUNDÆRT	
NAVÆRENDE BRUKSFORMAL	PRIMÆRT Bolig, velferdsrom	SEKUNDÆRT	ANTALL LEILIGHETER: 1 ANTALL OVERNATTINGSROM: 2
FORHOLD TIL ANDRE HUS	Frittliggende del av anlegg		
FYSISK MILJØ- SAMMENHENG	Mindre tettsted		

VERNEVERDI	<input type="checkbox"/> PRIO- RITERT	BYGNINGEN PRIORITERES SPESIELT SOM BEVA- RINGSOBJEKT (EVT. INTERN NSB-FREDNING)	<input type="checkbox"/> BYGNINGEN ER FREDET I MEDHOLD AV LOV OM KULTURMINNER
	<input type="checkbox"/> HOY	ENDRINGER SKAL IKKE FORETAS FOR ARKITEKTKONTORET HAR GODKJENT PLANENE. DETTE GJELDER OGSA UTSKIFTING AV DØRER, VINDUER, KLEDNING, TAKTEKKING OSV	
	<input type="checkbox"/> MIDDELS		
	<input type="checkbox"/> LAV	ENDRINGER KAN FORETAS UTEN GODKJENNING FRA ARKITEKTKONTORET. DET HENVISES TIL GENE- RELLE RAD OG RETNINGSLINJER.	
	<input type="checkbox"/> INGEN		

DIMENSJONER	HOVEDTAL M 11,00 X 8,80	BEBYGD AREAL M <sup>2</sup> 97	ANTALL ETASJER 1½	BRUTTO GOLVAREAL M <sup>2</sup> 256
-------------	----------------------------	-----------------------------------	----------------------	--

BYGNINGSDEL	TYPE, KONSTRUKSJON	INSTALLASJON	MERKNAD
FUNDAMENT	Gråsteinsmur, fuget	SKORSTEIN	STK 1
KJELLER UNDERETASJE	Ganghøyde, trebjelkelag	ELEKTRISITET	Innlagt
YTTERVEGG	Reisverk	OPPVARMING	PRIMÆRT. Ved SEKUNDÆRT. El.
FASADEKLEDNING	1. Weatherboard 2. Stående faspanel (½-etasje)	VANN	Innlagt
TAKFORM	Saltak	BAD	
TAKTEKKING	Skifer, type "fasett"	TOALET	TYPE WC ANTALL 2

VINDUER	Skiftet	DEKOR INNSKRIPSJONER	Hanebjelke, hengesøyle m.m. i gavl profilerte sperreender.
DORER	Skiftet	INTERIOR	Fornyet

BYGGEGAR	AR 1912	MERKNAD
TILBYGGING OMBYGGING FLYTTING	AR	INNSKRIFTE Ombygd innvendig

VEDLIKEHOLDS- TILSTAND	TILSTAND AR:	GOOD STAND	BEGYNNENDE FORFALL	FRAMSKREDET FORFALL	RUIN	EVT FORFALLSARSÅK
	1979	x				

FARGESKJEMA	OPPRINNELIG	NAVÆRENDE	FRAMTIDIG	BYGGHERRER
UTVENDIG VEGG		6F5 mørkebrun		NSB
VINDSKIER		hvite		ARKITEKT
GERIKTER		hvite		Banedir. kontor v/Harald Kaas
VINDUER		hvite		BYGGEMESTER
DORER		oljet teak		Anlegget (NSB)
HJORNEBORD		6F5		BYGNINGSTYPE
				Dobbelt vokterbolig, Dovrebanens søndre del, gml. type.
				STILPREG

TEGNINGER (ARKIVHENVISNING)	Dovrebanenes avslutningsrapp. bilag 108, TdB 1805/34-3
ELDRE FOTOGRAF	

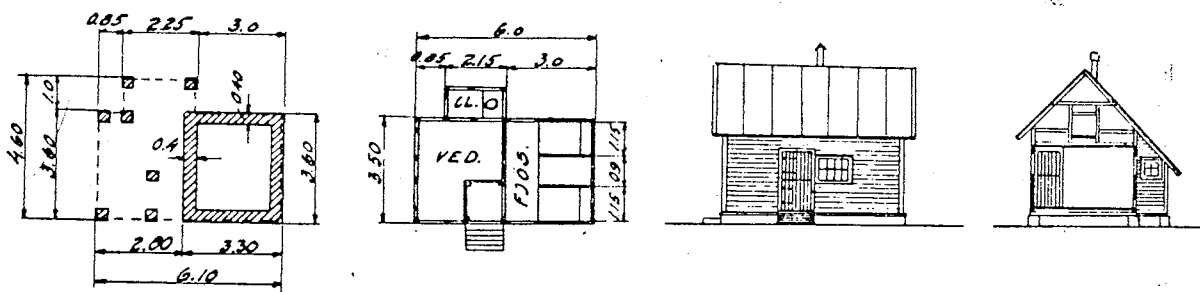
ANDRE OPPLYSNINGER	Takløfing. Oppført ved Fokstua, Vålåsø, Hjerkin (2 stk. 1 brent) Kongsvoll.	UTGITT	DATO 01.11.92	REGISTR.	DATO 19.10.79
		RETTELSES- BLAD	NR	INNFORT DEN	AV
			NR	INNFORT DEN	AV
			NR	INNFORT DEN	AV

## NSB · REGISTRERING AV BYGNINGER

NAVN BYGNINGENS ART	HJERKINN STASJON VOKTERBOLIG UTHUS	STASJONSNR. 1102	BYGN. NR. 8
BANESTREKNING	Dovrebanen	KILOMETER 381,82	
KOMMUNE.MATR.NR.	0511 Dovre	GÅRDSNR.	BRUKSNR.
ADRESSE	2661 Hjerkinn	DISTRIKT Trondheim	



UTHUS. (2 stk.)



TEGNINGEN VISER: Fra Dovrebanens ferdigrapport, mål 1:250

OPPRINNELIG BRUKSFORMAL	PRIMÆRT Fjøs, vedbu, privat	SEKUNDÆRT	
NAVÆRENDE BRUKSFORMAL	PRIMÆRT Vedbu	SEKUNDÆRT	ANTALL LEILIGHETER: 0 ANTALL OVERNATTINGSROM: 0
FORHOLD TIL ANDRE HUS	Frittliggende del av anlegg		
FYSISK MILJØ- SAMMENHENG	Mindre tettsted		

VERNEVERDI	<input type="checkbox"/> PRIO- RITERT	BYGNINGEN PRIORITERES SPESIELT SOM BEVA- RINGSOBJEKT (EVT INTERN NSB-FREDNING)	<input type="checkbox"/> BYGNINGEN ER FREDET I MEDHOLD AV LOV OM KULTURMINNER
	<input type="checkbox"/> HOY	ENDRINGER SKAL IKKE FORETAS FOR ARKITEKTKONTORET HAR GODKJENT PLANENE. DETTE GJELDER OGSA UTSKIFTING AV DORER, VINDUER, KLEDNING, TAKTEKKING OSV.	
	<input type="checkbox"/> MIDDELS		
	<input type="checkbox"/> LAV	ENDRINGER KAN FORETAS UTEN GODKJENNING FRA ARKITEKTKONTORET. DET HENVISES TIL GENE- RELLE RAD OG RETNINGSLINJER.	
	<input type="checkbox"/> INGEN		



DIMENSJONER	HØVEDTAL M 6,00 X 3,50	BEBYGD AREAL M <sup>2</sup> 21	ANTALL ETASJER 1	BRUTTO GOLVAREAL M <sup>2</sup> 21
-------------	---------------------------	-----------------------------------	---------------------	---------------------------------------

BYGNINGSDEL	TYPE, KONSTRUKSJON	INSTALLASJON	MERKNAD
FUNDAMENT	Gråsteinspillarer, ufuget	SKORSTEIN	STK 0
KJELLER UNDERETASJE	Åpen, trebjelkelag	ELEKTRISITET	Innlagt
YTTERVEGG	1. Bindingsverk 2. Reisverk 2½", pløyde bord i fjøs	OPPVARMING	PRIMÆRT.
FASADEKLEDNING	Weatherboard	VANN	SEKUNDERT.
TAKFORM	Saltak	BAD	Ikke innlagt
TAKTEKING	Papp	TOALET	TYPE:
			ANTALL 0

VINDUER	Opprinnelig	DEKOR INNSKRIPSJONER	
DORER	Opprinnelig	INTERIOR	Opprinnelig

BYGGEGAR	AR	MERKNAD
TILBYGGING OMBYGGING FLYTTING	AR	REASJONER Doutbygg fjernet

VEDLIKEHOLDS- TILSTAND	TILSTAND AR:	GOD STAND	BEGYNNENDE FORFALL	FRAMSKREDET FORFALL	RUIN	EVT FORFALLSARSAK
	1979	x				

FARGESKJEMA	OPPRINNELIG	NAVÆRENDE	FRAMTIDIG	BYGGHERRE
UTVENDIG VEGG		6F5 mørkebrun		NSB
VINDSKIER		6F5		ARKITEKT
GERIKTER		hvite		Banedir. kontor v/Harald Kaas
VINDUER		hvite		BYGGMESTER
DORER		6F5		BYGNINGSTYPE:
HJORNEBORD		6F5		Uthus for dobbelt vokterbolig, Dovreban. søndre del, gml. type.
				STILPREG

TEGNINGER (ARKIVHENVISNING)	Dovrebanenes avslutningsrapp. bilag 108
ELDRE FOTOGRAF	

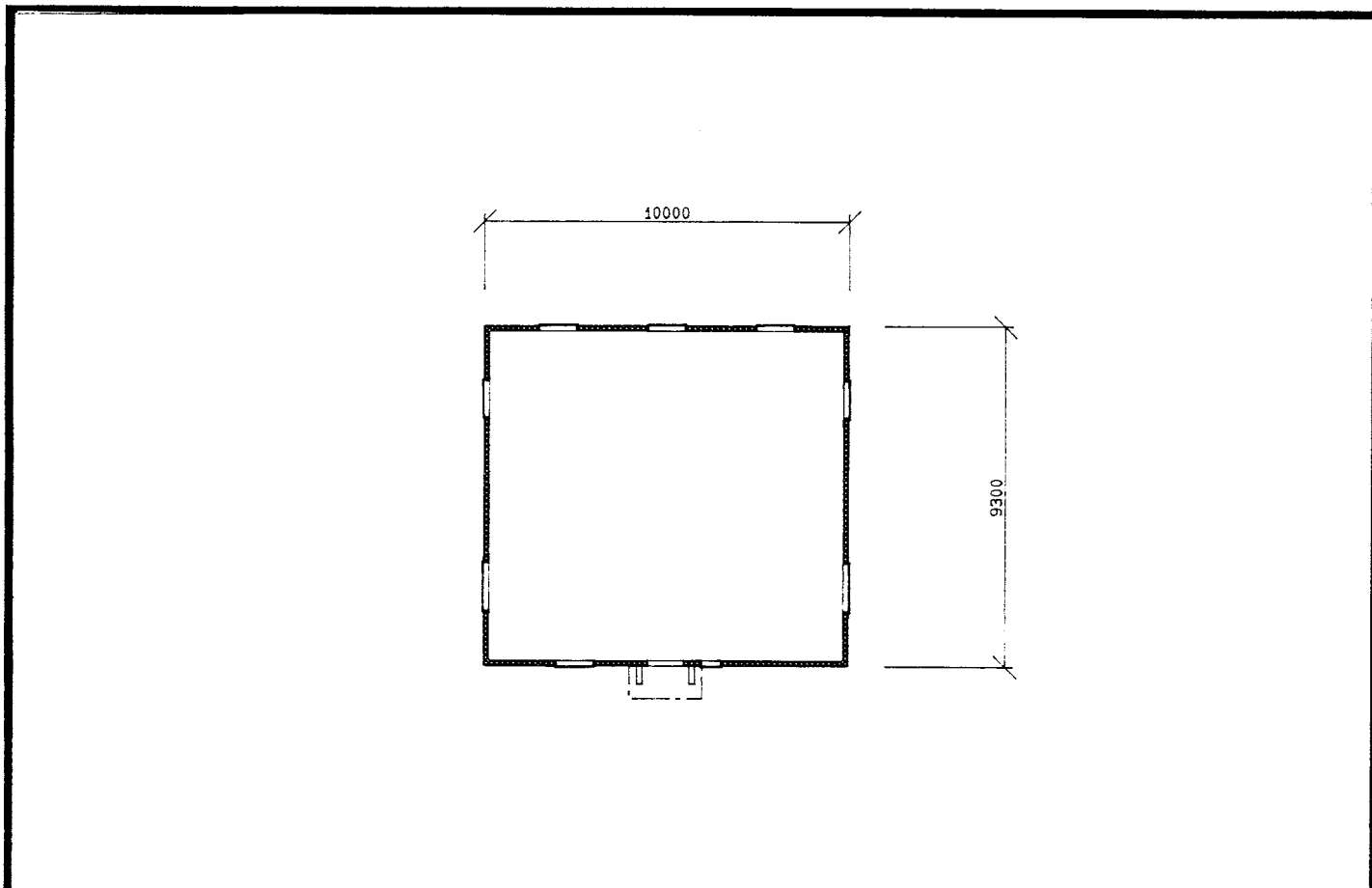
ANDRE OPPLYSNINGER	Oppført ved Fokstua (2 stk), Vålåsjo (2 stk), Hjerkinn (4 stk) og Kongsvoll (2 stk-sammenbygd)	UTGITT	DATO	REGISTR	DATO
			01.11.92		19.10.79
		RETTELSE- BLAD	NR	INNFØRT DEN	AV
			NR	INNFØRT DEN	AV
NR	INNFØRT DEN		AV		

# NSB - REGISTRERING AV BYGNINGER

11020000.009

Bak Had 070379

NAVN BYGNINGENS ART	HJERKINN STASJON FRITIDSBOLIG "GRÅRANDHYTTA"	STASJONSNR. 1102	BYGN NR. 9
BANESTREKNING	Dovrebanen	KILOMETER 381,40	
KOMMUNE. MATR. NR.	0511 Dovre	GARDSNR.	BRUKSNR.
ADRESSE	2661 Hjerkin	DISTRIKT Trondheim	



TEGNINGEN VISER: HJERKINN BETJENTBOLIG MÅLSKISSE

OPPRINNELIG BRUKSFORMAL	PRIMÆRT Fritidsbolig	SEKUNDÆRT	
NAVÆRENDE BRUKSFORMAL	PRIMÆRT Fritidsbolig	SEKUNDÆRT	ANTALL LEILIGHETER: ANTALL OVERNATTINGSROM:
FORHOLD TIL ANDRE HUS	Frittliggende del av anlegg		
FYSISK MILJØ- SAMMENHENG	Mindre tettsted		

VERNEVERDI:	<input type="checkbox"/> PRIO- RITERT	BYGNINGEN PRIORITERES SPESIELT SOM BEVA- RINGSOBJEKT (EVT. INTERN NSB-FREDNING)	<input type="checkbox"/> BYGNINGEN ER FREDET I MEDHOLD AV LOV OM KULTURMINNER
	<input type="checkbox"/> HOY	ENDRINGER SKAL IKKE FORETAS FOR ARKITEKTKONTORET HAR GODKJENT PLANENE. DETTE GJELDER OGSA UTSKIFTING AV DØRER, VINDUER, KLEDNING, TAKTEKKING OSV	
	<input type="checkbox"/> MIDDELS		
	<input type="checkbox"/> LAV	ENDRINGER KAN FORETAS UTEN GODKJENNING FRA ARKITEKTKONTORET. DET HENVISES TIL GENE- RELLE RAD OG RETNINGSLINJER.	
	<input type="checkbox"/> INGEN		

DIMENSJONER	HOVEDTAL M 17,80 X 6,80	BEBYGD AREAL M <sup>2</sup> 93	ANTALL ETASJER 2	BRUTTO GOLVAREAL M <sup>2</sup> 121
-------------	----------------------------	-----------------------------------	---------------------	--

BYGNINGSDEL	TYPE, KONSTRUKSJON	INSTALLASJON	MERKNAD
FUNDAMENT	1. Betongmur 2. Betongpillarer Betongmur m. krone av lettlinker Betong hele muren?	SKORSTEIN	STK 1
KJELLER UNDERETASJE	1. Ganghøyde, trebjelkelag 2. Åpen, trebjelkelag	ELEKTRISITET	Innlagt
YTTERVEGG	Bindingsverk	OPPVARMING	PRIMÆRT. SEKUNDÆRT. Ved, koks El.
FASADEKLEDNING	Tømmermannspanel	VANN	Innlagt
TAKFORM	Saltak	BAD	
TAKTEKKING	Papp	TOALETT	TYPE ANTALL El. bido 3

VINDUER	Opprinnelig	DEKOR INNSKRIPSJONER	
DORER	Skiftet	INTERIOR	

BYGGÅR	ÅR 1929	MERKNAD
TILBYGGING OMBYGGING FLYTTING	ÅR	BENDELING Tilbygd

VEDLIKEHOLDS- TILSTAND	TILSTAND ÅR	GOD STAND	BEGYNNENDE FORFALL	FRAMSKREDET FORFALL	RUIN	EVT. FORFALLSÅRSÅK
	1979	x				

FARGESKJEMA	OPPRINNELIG	NAVERENDE	FRAMTIDIG	BYGGHERRER
UTVENDIG VEGG		brunbeis		NSB
VINDSKIER		hvite		ARKITEKT
GERIKTER		hvite		BYGGMESTER
VINDUER		hvite		BYGNINGSTYPE
DORER		brun lakk		STILPREG
HJORNEBORD				

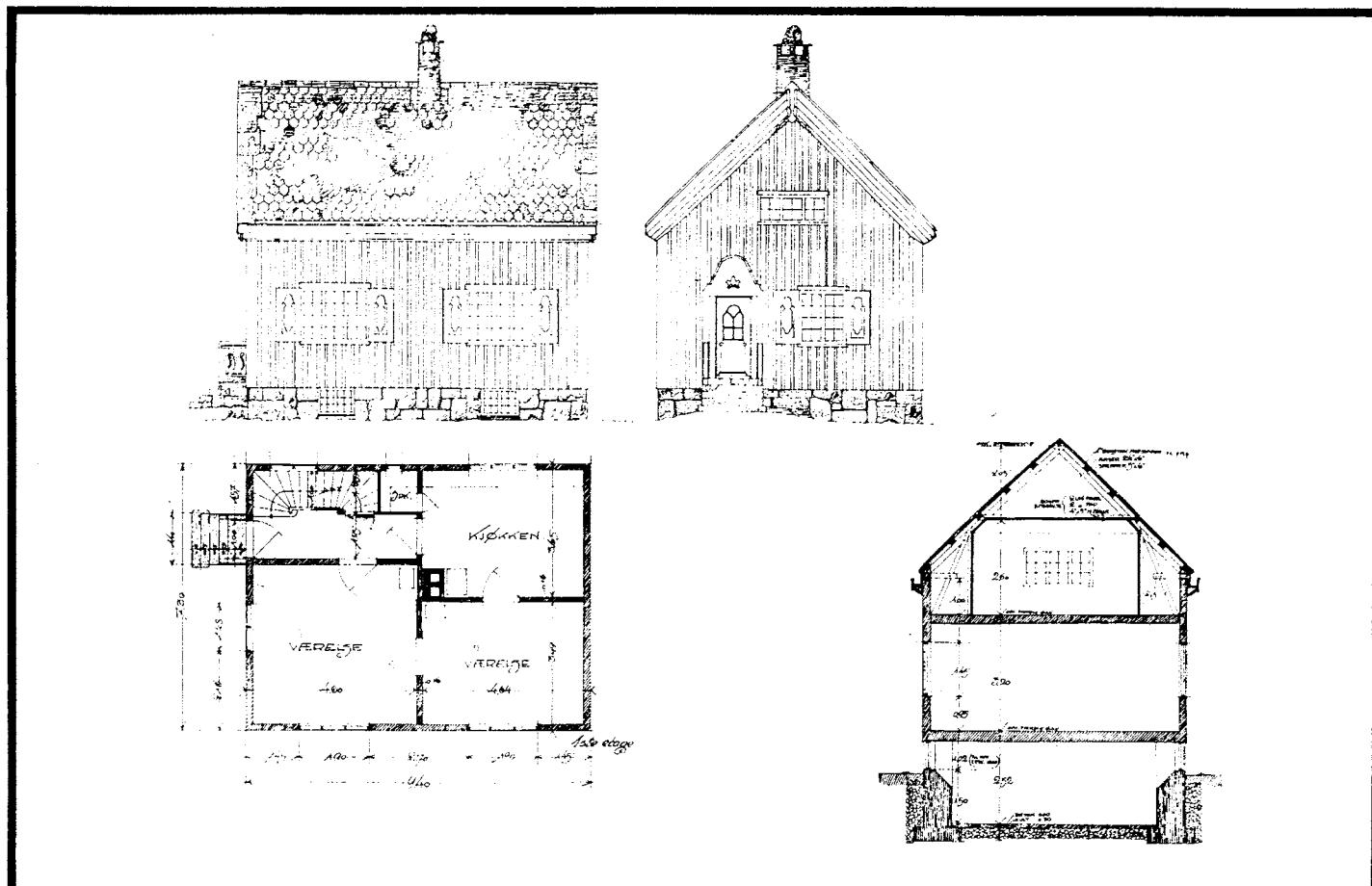
TEGNINGER ARKIV/RENVISNING	
ELDRE FOTOGRAF	

ANDRE OPPLYSNINGER	UTGITT	DATO 01.11.92	REGISTR	DATO 19.10.79
	RETTELSES- BLAD	NR	INNFORT DEN	AV
		NR	INNFORT DEN	AV
		NR	INNFORT DEN	AV

## NSB · REGISTRERING AV BYGNINGER

Bak Had 070379

NAVN BYGNINGENS ART	HJERKINN STASJON BANEMESTERBOLIG	STASJONSNR. 1102	BYGN. NR. 10
BANESTREKNING	Dovrebanen	KILOMETER 381,91	
KOMMUNE. MATR. NR.	0511 Dovre	GÅRDSNR 9999	BRUKSNR 511
ADRESSE	2661 Hjerkinn	DISTRIKT Trondheim	



TEGNINGEN VISER: Originaltegning, mål 1:200

OPPRINNELIG BRUKSFORMAL	PRIMÆRT Banemesterbolig	SEKUNDÆRT	
NAVÆRENDE BRUKSFORMAL	PRIMÆRT Bolig	SEKUNDÆRT	ANTALL LEILIGHETER: 1 ANTALL OVERNATTINGSROM: 0
FORHOLD TIL ANDRE HUS	Frittliggende del av anlegg		
FYSISK MILJØ- SAMMENHENG	Mindre tettsted		

VERNEVERDI	<input type="checkbox"/> PRIO- RITERT	BYGNINGEN PRIORITERES SPESIELT SOM BEVA- RINGSOBJEKT (EVT. INTERN NSB-FREDNING)	<input type="checkbox"/> BYGNINGEN ER FREDET I MEDHOLD AV LOV OM KULTURMINNER
	<input type="checkbox"/> HOY	ENDRINGER SKAL IKKE FORETAS FOR ARKITEKTKONTORET HAR GODKJENT PLANENE. DETTE GJELDER OGSA UTSKIFTING AV DØRER, VINDUER, KLEDNING, TAKTEKKING OSV	
	<input type="checkbox"/> MIDDELS		
	<input type="checkbox"/> LAV	ENDRINGER KAN FORETAS UTEN GODKJENNING FRA ARKITEKTKONTORET. DET HENVISES TIL GENE- RELLE RAD OG RETNINGSLINJER.	
	<input type="checkbox"/> INGEN		

DIMENSJONER	HOVEDTAL M 9,40 X 7,30	BEBYGD AREAL M <sup>2</sup> 82	ANTALL ETASJER 2	BRUTTO GOLVAREAL M <sup>2</sup> 216
-------------	---------------------------	-----------------------------------	---------------------	--

BYGNINGSDEL	TYPE. KONSTRUKSJON	INSTALLASJON	MERKNAD
FUNDAMENT	Gråsteinsmur, fuget	SKORSTEIN	STK 1
KJELLER UNDERETASJE	Ganghøyde, trebjelkelag	ELEKTRISITET	Innlagt
YTTERVEGG	Reisverk	OPPVARMING	PRIMÆRT. Ved SEKUNDÆRT. El.
FASADEKLEDNING	Listpanel, profilerte lister	VANN	Innlagt
TAKFORM	Saltak	BAD	
TAKTEKKING	Skifer, type "lapp"	TOALETT	TYPE ANTALL

VINDUER	Opprinnelig, dekorerte skodder	DEKOR INNSKRIPSJONER	Kort, profilert takutstikk. Overfelt over dør.
DORER	Opprinnelig	INTERIOR	

BYGGGEAR	AR 1911	MERKNAD
TILBYGGING OMBYGGING FLYTTING	AR	ENDRING

VEDLIKEHOLDS- TILSTAND	TILSTAND AR	LEDD STAND	BEGYNNENDE FORFALL	FRAMSKREDET FORFALL	RUIN	EVT FORFALLSÅRSÅK
	1979	x				

FARGESKJEMA	OPPRINNELIG	NAVERENDE	FRAMTIDIG	BYGGHERR
UTVENDIG VEGG		brun (tjære?)		NSB
VINDSKIER		5B2 orangegrå		ARKITEKT
GERIKTER		4B3/9D7		Ark. Erik Glosimodt
VINDUER		4B3 grågul		BYGGMESTER
DORER		9D7 rødbrun		Anlegget
HJORNEBORD		5B2		BYGNINGSTYPE
				Enkel vb. søndre del (Glosimodt) bare oppf. ved Hjerkin+Raumab. STILPREG

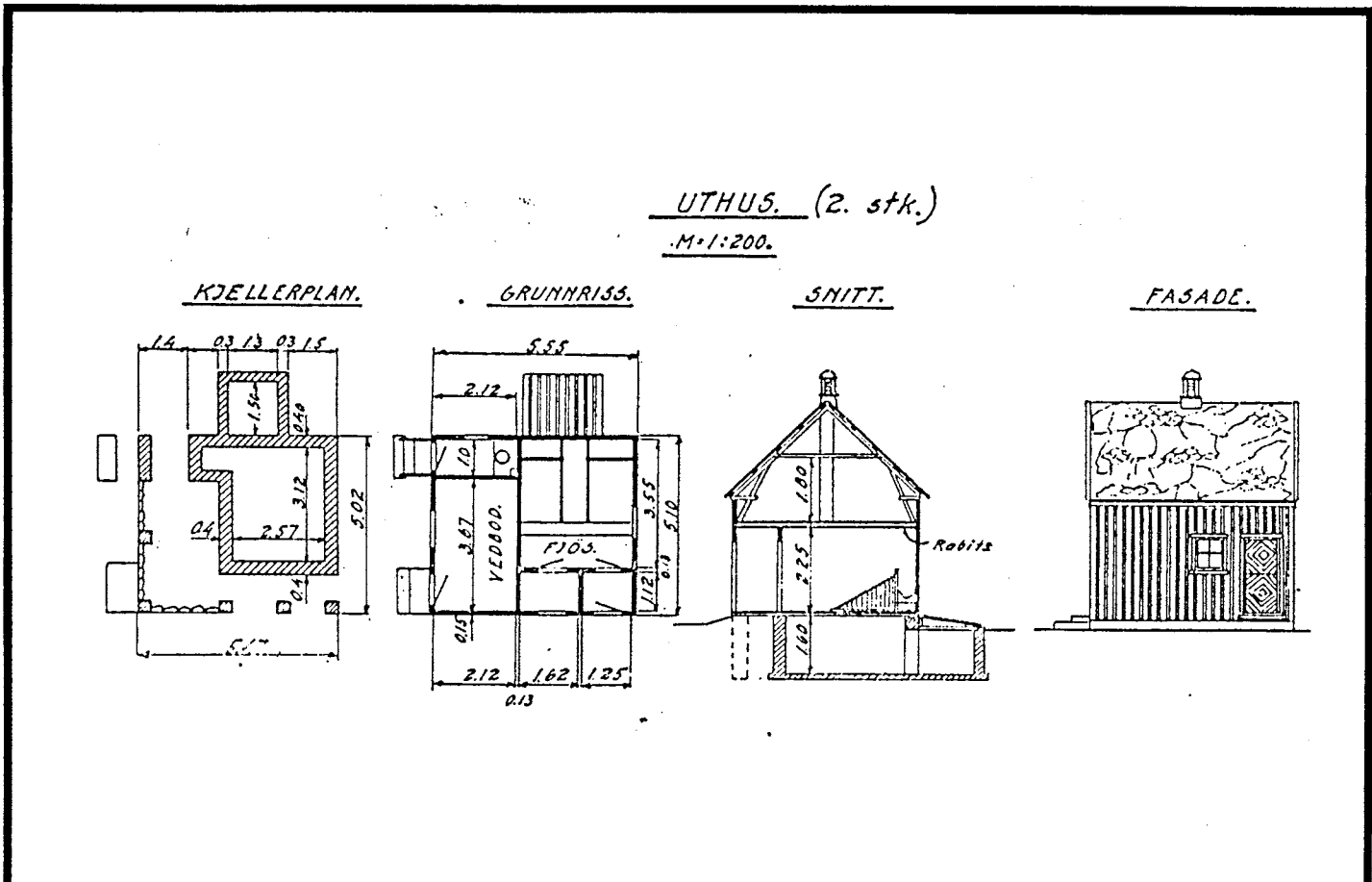
TEGNINGER ARKIVHENVISNING	Dovrebanens avslutningsrapp. bilag 107 (modifisert), Ak 3797
ELDRE FOTOGRAF	

ANDRE OPPLYSNINGER	UTGITT	DATE	REGISTR	DATE	
		01.11.92		19.10.79	
	RETTELSE- BLAD	NR	INNFORT DEN	AV	
		NR	INNFORT DEN	AV	
NR		INNFORT DEN	AV		

## NSB · REGISTRERING AV BYGNINGER

Bak · Had 0703.79

NAVN BYGNINGENS ART	HJERKINN STASJON BANEMESTERBOLIG UTHUS	STASJONSNR. 1102	BYGN. NR. 11
BANESTREKNING	Dovrebanen	KILOMETER 381,91	
KOMMUNE, MATR. NR.	0511 Dovre	GÅRDSNR.	BRUKSNR.
ADRESSE	2661 Hjerkin	DISTRIKT Trondheim	



TEGNINGEN VISER: Fra Dovrebanens ferdigrapport, mål 1:200

OPPRINNELIG BRUKSFORMAL	PRIMÆRT Fjøs, vedbu, privat	SEKUNDÆRT	
NAVÆRENDE BRUKSFORMAL	PRIMÆRT Vedbu	SEKUNDÆRT	ANTALL LEILIGHETER: 0
			ANTALL OVERNATTINGSROM: 0
FORHOLD TIL ANDRE HUS	Frittliggende del av anlegg		
FYSISK MILJØ- SAMMENHENG	Mindre tettsted		

VERNEVERD:	<input type="checkbox"/> PRIO- RITERT	BYGNINGEN PRIORITERES SPESIELT SOM BEVA- RINGSOBJEKT (EVT. INTERN NSB-FREDNING)	<input type="checkbox"/> BYGNINGEN ER FREDET I MEDHOLD AV LOV OM KULTURMINNER
	<input type="checkbox"/> HOY	ENDRINGER SKAL IKKE FORETAS FOR ARKITEKTKONTORET HAR GODKJENT PLANENE. DETTE GJELDER OGSA UTSKIFTING AV DØRER, VINDUER, KLEDNING, TAKTEKKING OSV	
	<input type="checkbox"/> MIDDELS		
	<input type="checkbox"/> LAV	ENDRINGER KAN FORETAS UTEN GODKJENNING FRA ARKITEKTKONTORET. DET HENVISES TIL GENE- RELLE RAD OG RETNINGSLINJER.	
	<input type="checkbox"/> INGEN		

DIMENSJONER	HOVEDTAL M 5,55 X 5,10	BEBYGD AREAL M <sup>2</sup>	ANTALL ETASJER	BRUTTO GOLVAREAL M <sup>2</sup> 29
-------------	---------------------------	--------------------------------	-------------------	---------------------------------------

BYGNINGSDEL	TYPE, KONSTRUKSJON	INSTALLASJON	MERKNAD
FUNDAMENT	1. Gråsteinsmur 2. Gråsteinspillarer	SKORSTEIN	STK 0
KJELLER UNDERETASJE	1. Kryperom, trebjelkelag 2. Oppfylt jordgolv	ELEKTRISITET	Innlagt
YTTERVEGG	Bindingsverk	OPPVARMING	PRIMÆRT:
FASADEKLEDNING	Listpanel	VANN	SEKUNDÆRT:
TAKFORM	Saltak	BAD	Ikke innlagt
TAKTEKKING	Papp	TOALETT	TYPE: Utedo ANTALL: 1

VINDUER	Opprinnelig	DEKOR INNSKRIPSJONER	Luftelyre
DORER	Opprinnelig	INTERIOR	

BYGGGEAR	AR 1922	MERKNAD
TILBYGGING OMBYGGING FLYTTING	AR	ENDRING

VEDLIKEHOLDS- TILSTAND	TILSTAND AR	GOODSTAND	BEYNNENDE FORFALL	FRAMSKREDET FORFALL	RUIN	EVT FORFALLSARSAK
	1980	x				

FARGESKJEMA	OPPRINNELIG	NAVERENDE	FRAMTIDIG	BYGGHERRE
UTVENDIG VEGG		brun beis		NSB
VINDSKIER		4A-B2 gulhvit		ARKITEKT
GERIKTER		4A-B2		Ark. Erik Glosimodt
VINDUER		4A-B2		BYGGMESTER
DORER		9D7 rødbrun		BYGNINGSTYPE
HJORNEBORD		4A-B2		Dovreb. søndre del. Uthusbygn. for Vb., bygd noe senere enn de andre STILPREG

TEGNINGER (ARKIVHENVISNING)	Ferdigrapport Dovrebanen, Ak 3796
ELDRE FOTOGRAF	

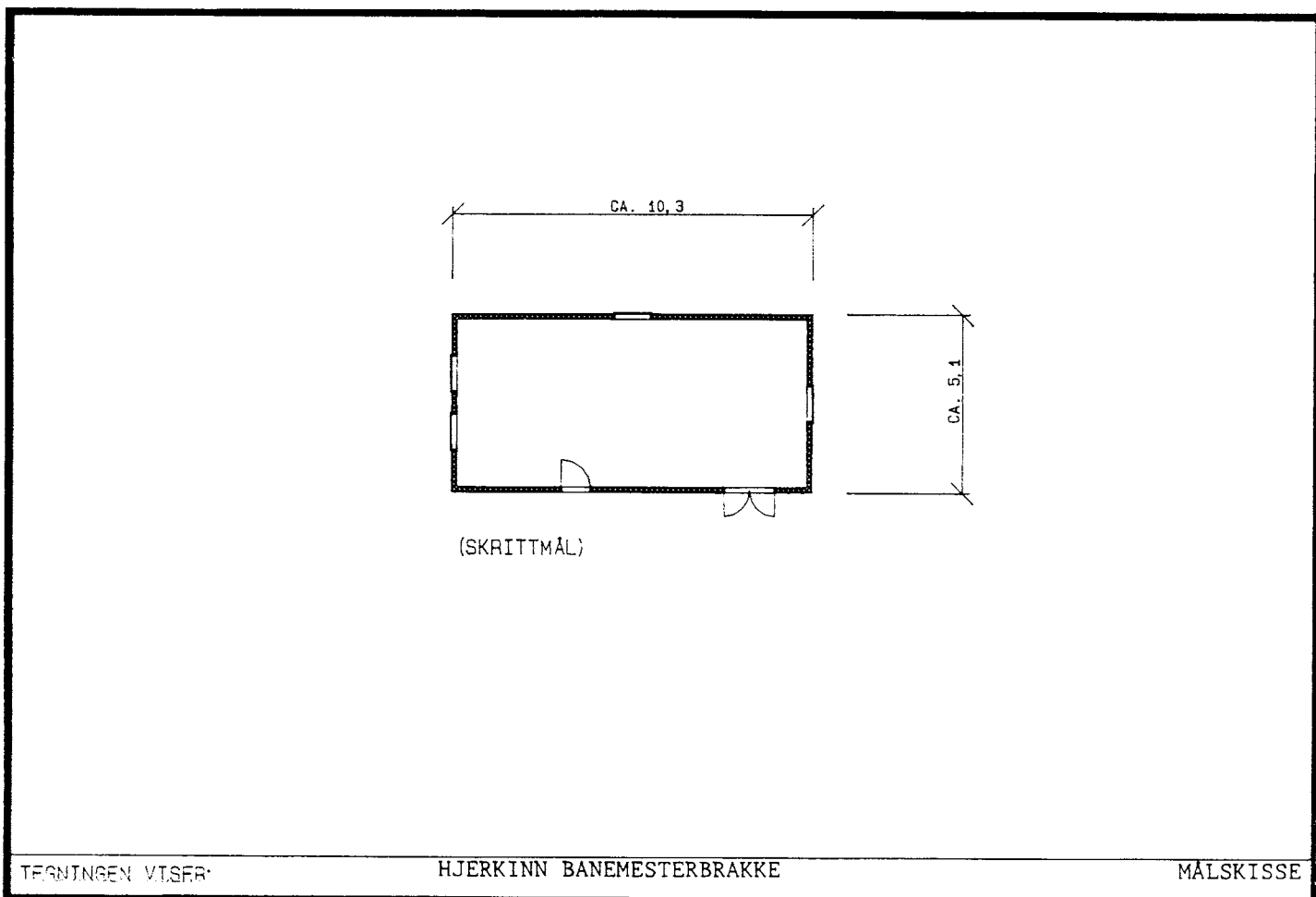
ANDRE OPPLYSNINGER	Oppført ved: Grønbogen 1 stk., Gardsenden 2 stk Norsæter 2 stk, Lesjabekk 2 stk., Heglingen 2 stk. Svaanaa 2 stk., Hesthagen 2 stk, Drivstua 1 stk. Hjerkin 1 stk.	UTGITT	DATO 01.11.92	REGISTR.	DATO 10.04.80
		RETTELSES- BLAD	NR	INNFORT DEN	AV
			NR	INNFORT DEN	AV
		NR	INNFORT DEN	AV	

# NSB - REGISTRERING AV BYGNINGER

11020000.012

Bak Had 070379

NAVN BYGNINGENS ART	HJERKINN STASJON BANEMESTERBRAKKE	STASJONSNR. 1102	BYGN NR. 12
BANESTREKNING	Dovrebanen	KILOMETER 381,90	
KOMMUNE.MATR.NR.	0511 Dovre	GARDSNR.	BRUKSNR.
ADRESSE	2661 Hjerkin	DISTRIKT Trondheim	



OPPRINNELIG BRUKSFORMAL	PRIMÆRT Kontorbrakke uthus	SEKUNDÆRT	
NAVÆRENDE BRUKSFORMAL	PRIMÆRT Velferdsrom, overnatting	SEKUNDÆRT	ANTALL LEILIGHETER: 0 ANTALL OVERNATTINGSROM: 2
FORHOLD TIL ANDRE HUS	Frittliggende del av anlegg		
FYSISK MILJØ- SAMMENHENG	Mindre tettsted		

VERNEVERDI	<input type="checkbox"/> PRIO- RITERT	BYGNINGEN PRIORITERES SPESIELT SOM BEVA- RINGSOBJEKT (EVT. INTERN NSB-FREDNING)	<input type="checkbox"/> BYGNINGEN ER FREDET I MEDHOLD AV LOV OM KULTURMINNER
	<input type="checkbox"/> HOY	ENDRINGER SKAL IKKE FORETAS FOR ARKITEKTKONTORET HAR GODKJENT PLANENE. DETTE GJELDER OGSA UTSKIFTING AV DØRER, VINDUER, KLEDNING, TAKTEKKING OSV	
	<input type="checkbox"/> MIDDELS		
	<input type="checkbox"/> LAV	ENDRINGER KAN FORETAS UTEN GODKJENNING FRA ARKITEKTKONTORET. DET HENVISES TIL GENE- RELLE RAD OG RETNINGSLINJER.	
	<input type="checkbox"/> INGEN		



DIMENSJONER	HOVEDTAL M 5,10 x 10,30	BEBYGD AREAL M <sup>2</sup>	ANTALL ETASJER	BRUTTO GOLVAREAL M <sup>2</sup> 55
-------------	----------------------------	--------------------------------	-------------------	---------------------------------------

BYGNINGSDEL	TYPE: KONSTRUKSJON	INSTALLASJON	MERKNAD
FUNDAMENT	Betongmur	SKORSTEIN	STK 1
KJELLER UNDERETASJE	Kryperom, trebjelkelag	ELEKTRISITET	Innlagt
YTTERVEGG	Bindingsverk	OPPVARMING	PRIMERT: EL. SEKUNDERT: Ved
FASADEKLEDNING	Listpanel	VANN	Innlagt
TAKFORM	Saltak	BAD	
TAKTEKKING	Papp	TOALETT	TYPE: WC ANTALL 1

VINDUER	Opprinnelig	DEKOR INNSKRIPSJONER	
DORER	Opprinnelig	INTERIOR	

BYGGEGAR	AR	MERKNAD
TILBYGGING OMBYGGING FLYTTING	AR	ENDRING

VEDLIKEHOLDS- TILSTAND	TILSTAND AR:	LODSTAND	BEGYNNENDE FORFALL	FRAMSKREDET FORFALL	RUIN	EVT FORFALLSARSAK
	1980	x				

FARGESKJEMA	OPPRINNELIG	NAVERENDE	FRAMTIDIG	BYGGERE:
UTVENDIG VEGG		brun beis		NSB
VINDSKIER		9D7 rødbrun		ARKITEKT
GERIKTER		9D7		BYGGMESTER
VINDUER		4A-B2 gulhvit		BYGNINGSType
DORER		4A-B2		STILPREG
HJORNEBORD				

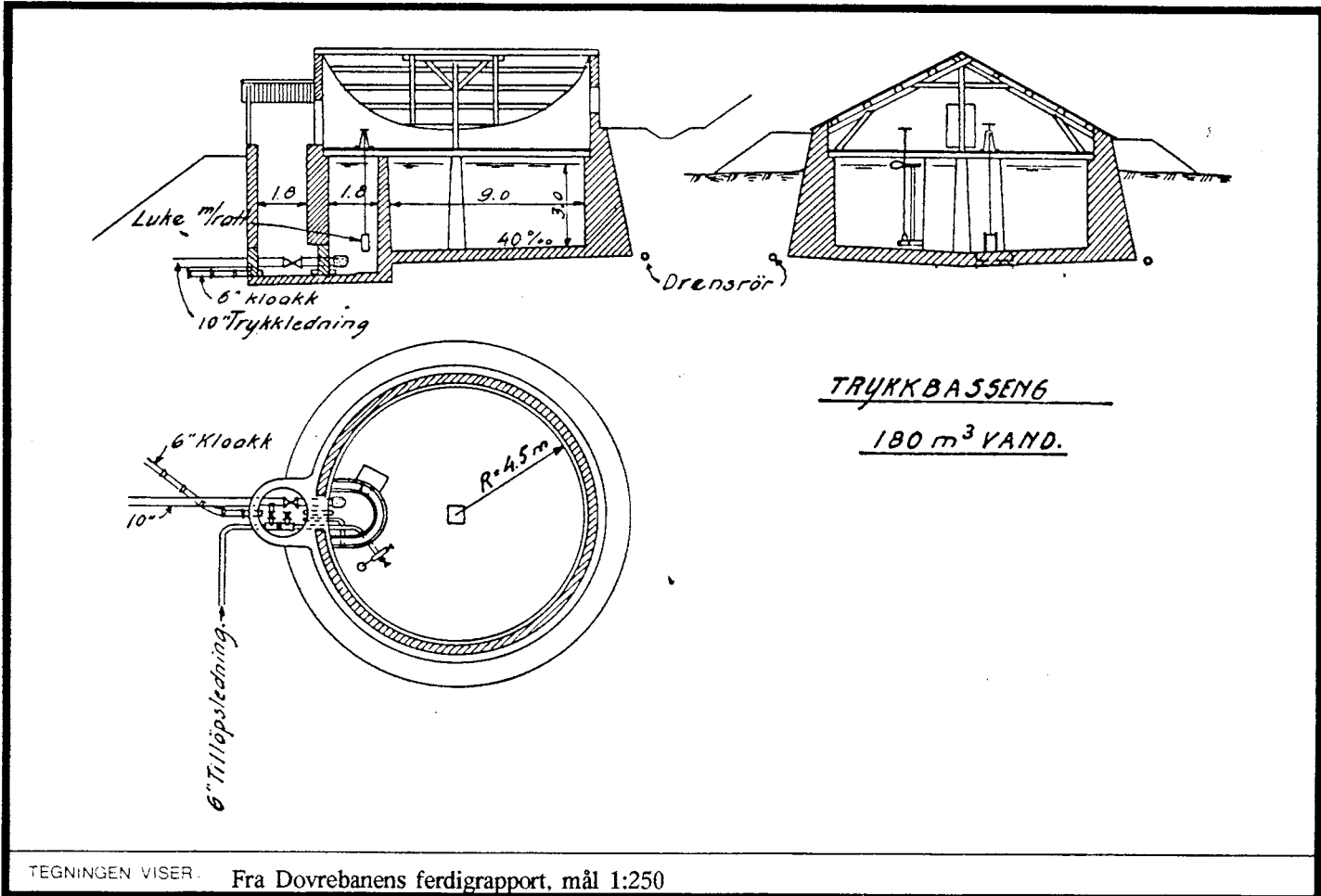
TEGNINGER (ARKIV-REFERANSING)	
ELORE FOTOGRAF	

ANDRE OPPLYSNINGER	UTGITT	DATO	REGISTR.	DATO	
		01.11.92		10.04.80	
	RETTELSESB- BLAD	NR	INNFORT DEN	AV	
		NR	INNFORT DEN	AV	
NR		INNFORT DEN	AV		

## NSB · REGISTRERING AV BYGNINGER

Bak · Had 0703.79

NAVN BYGNINGENS ART	HJERKINN STASJON HUS FOR TRYKKBASSENG	STASJONSNR. 1102	BYGN NR. 13
BANESTREKNING	Dovrebanen	KILOMETER 381,90	
KOMMUNE. MATR. NR.	0511 Dovre	GÅRDSNR.	BRUKSNR.
ADRESSE	2661 Hjerkin	DISTRIKT Trondheim	



OPPRINNELIG BRUKSFORMAL	PRIMÆRT Trykkbasseng 180 m <sup>3</sup>	SEKUNDÆRT	
NAVÆRENDE BRUKSFORMAL	PRIMÆRT Trykkbasseng	SEKUNDÆRT	ANTALL LEILIGHETER: 0 ANTALL OVERNATTINGSROM: 0
FORHOLD TIL ANDRE HUS	Frittliggende del av anlegg		
FYSISK MILJØ- SAMMENHENG	Mindre tettsted		

VERNEVERDI	<input type="checkbox"/> PRIO- RITERT	BYGNINGEN PRIORITERES SPESIELT SOM BEVA- RINGSOBJEKT (EVT. INTERN NSB-FREDNING)	<input type="checkbox"/> BYGNINGEN ER FREDET I MEDHOLD AV LOV OM KULTURMINNER
	<input type="checkbox"/> HOY	ENDRINGER SKAL IKKE FORETAS FOR ARKITEKTKONTORET HAR GODKJENT PLANENE. DETTE GJELDER OGSA UTSKIFTING AV DØRER, VINDUER, KLEDNING, TAKTEKKING OSV	
	<input type="checkbox"/> MIDDELS		
	<input type="checkbox"/> LAV	ENDRINGER KAN FORETAS UTEN GODKJENNING FRA ARKITEKTKONTORET. DET HENVISES TIL GENE- RELLE RAD OG RETNINGSLINJER	
	<input type="checkbox"/> INGEN		

DIMENSJONER	HOVEDTAL M	BEBYGG AREAL M <sup>2</sup>	ANTALL ETASJER	BRUTTO GOLVAREAL M <sup>2</sup>
-------------	---------------	--------------------------------	-------------------	------------------------------------

BYGNINGSDEL	TYPE KONSTRUKSJON	INSTALLASJON	MERKNAD
FUNDAMENT	Fuget gråsteinsmur	SKORSTEIN	STK 0
KJELLER UNDERETASJE	Basseng med betongbunn	ELEKTRISITET	Innlagt
YTTERVEGG	Fuget gråsteinsmur	OPPVARMING	PRIMÆRT SEKUNDÆRT
FASADEKLEDNING	Ingen	VANN	Innlagt
TAKFORM	Saltak med avrundet kant	BAD	
TAKTEKKING	Papp	TOALETT	TYPE ANTALL 0

VINDUER	Opprinnelig	DEKOR INNSKRIPSJONER	
DORER	Opprinnelig	INTERIOR	

BYGGEAR	ÅR 1920 ca	MERKNAD
TILBYGGING OMBYGGING FLYTTING	ÅR	ENDRING

VEDLIKEHOLDS- TILSTAND	TILSTAND ÅR	IKKJE I STAND	BEGYNNENDE FORFALL	FRAMSKREDET FORFALL	RUIN	EVT FORFALLSÅRSÅK
	1980	x				

FARGESKJEMA	OPPRINNELIG	NAVÆRENDE	FRAMTIDIG	BYGGERRE
UTVENDIG VEGG		grå stein		NSB
VINDSKIER				ARKITEKT
GERIKTER				BYGGMESTER
VINDUER		avslitt		BYGNINGSTYPE
DORER		avslitt		STILPREG
HJORNEBORD				

TEGNINGER PÅRIVHENVISNING	Dovrebanens avslutningsrapp. bilag 101
ELDRE FOTOGRAF	

ANDRE OPPLYSNINGER	Sirkelformet plan, innvendig R=4,5 m 180 m <sup>3</sup> vann, dybde ca. 3,0 m. Se Dovreb. avslutningsrapp side 144-145	UTGITT	DATO 01.11.92	REGISTR	DATO 10.04.80
		RETTELSESB- BLAD	NR	INNFØRT DEN	AV
			NR	INNFØRT DEN	AV
			NR	INNFØRT DEN	AV

# NSB - REGISTRERING AV BYGNINGER

UTGITT: 1992  
REVIDERT:

11021103.000

STASJONNR

STASJON/SIFR/BNR/AREAL/GG

BANE/BILRUF

HJERKINN - KONGSVOLL

DOVREBANEN

DISTRIKT

Trondheim

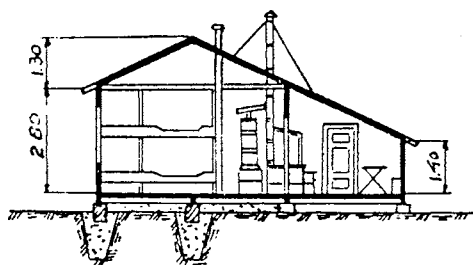
BYGNING NR	KILOMETER	BYGNINGSTYPE	ADRESSE	MATRIKKEL GNR BNR	BEBYGD AREAL	ETG	BRUTTO GOLVFLATE	HOVED-MATERIALE	BYGGEAR	TEGNINGER ARKIVNR	MERKNAD	EGET SKIEMA
1	385,25	VERKSTEDSPERSONALET FRITIDSBOLI			69+	1	69+	tre	1911-12	Ferdigrapport		x
2	387,03	SVÅNÅ VOKTERBOLIG			125	1½	336	tre	1920-21	Ak 3793	Obj. 623801	x
3	387,06	SVÅNÅ VOKTERBOLIG UTHUS			28	1½		tre	1923	Ak 3796	Seg. 623801	x
4	387,09	" " ARBEIDERBR./FRITIDSB.			115	1	156	tre	1912	Ferdigrapport	Obj. 623802	x
5	387,10	" " " UTHUS			28	1	28	tre	1912	Ferdigrapport	Seg. 623802	x
6	389,45	GRØNNBAKKEN KONTORPERS. BOLIG				2		tre	1914	Ferdigrapport	Seg. 623802	x

## NSB - REGISTRERING AV BYGNINGER


NAVN BYGNINGENS ART	HJERKINN - KONGSVOLL VERKSTEDSPERS. FRITIDSBOLIG	STASJONSNR.	BYGN.NR. 1
BANESTREKNING	Dovrebanen	KILOMETER	385,25
KOMMUNE.MATR.NR.	0511 Dovre	GÅRDSNR	BRUKSNR.
ADRESSE		DISTRIKT	Trondheim



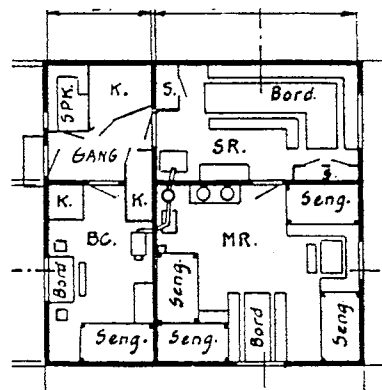
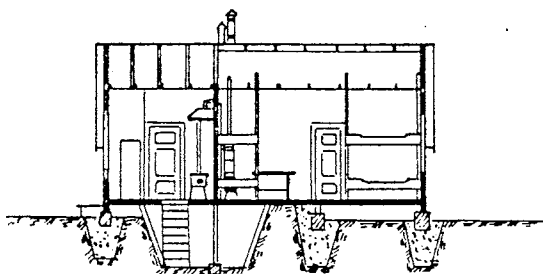
SNITT. B-B.



FASADE.



SNITT A-A.



TEGNINGEN VISER: Fra Dovrebanens ferdigrappport, mål 1:200

OPPRINNELIG BRUKSFORMAL	PRIMÆRT Arbeiderbrakke	SEKUNDÆRT	
NAVÆRENDE BRUKSFORMAL	PRIMÆRT Fritidsbolig	SEKUNDÆRT	ANTALL LEILIGHETER:
FORHOLD TIL ANDRE HUS	Frittliggende selvstendig hus		
FYSISK MILJØ- SAMMENHENG	Enkelthus spredt.		
			ANTALL OVERNATTINGSROM:

VERNEVERDI:	<input type="checkbox"/> PRIORITERT	BYGNINGEN PRIORITERES SPESIELT SOM BEVARINGSOBJEKT (EVT. INTERN NSB-FREDNING)	<input type="checkbox"/> BYGNINGEN ER FREDET I MEDHOLD AV LOV OM KULTURMINNER
	<input type="checkbox"/> HOY	ENDRINGER SKAL IKKE FORETAS FØR ARKITEKTKONTORET HAR GODKJENT PLANENE. DETTE GJELDER OGSÅ UTSKIFTING AV DØRER, VINDUER, KLEDNING, TAKTEKKING OSV	
	<input type="checkbox"/> MIDDELS		
	<input type="checkbox"/> LAV	ENDRINGER KAN FORETAS UTEN GODKJENNING FRA ARKITEKTKONTORET. DET HENVISES TIL GENERELLE RAD OG RETNINGSLINJER.	
	<input type="checkbox"/> INGEN		

DIMENSJONER	HOVEDMÅL M 8,45 x 8,15	BEBYGD AREAL M <sup>2</sup> 69	ANTALL ETASJER 1	BRUTTO GOLVAREAL M <sup>2</sup> 69
-------------	---------------------------	-----------------------------------	---------------------	---------------------------------------

BYGNINGSDEL	TYPE, KONSTRUKSJON	INSTALLASJON	MERKNAD
FUNDAMENT	Gråsteinspillarer, fuget mellomrommene utfyllt med ufuget skifer	SKORSTEIN	STK 2
KJELLER UNDERETASJE	Kryperom, trebjelkelag	ELEKTRISITET	Innlagt
YTTERVEGG	Bindingsverk	OPPVARMING	PRIMÆRT. Ved SEKUNDÆRT. El.
FASADEKLEDNING	1. Liggende faspanel 2. Tømmermannspanel	VANN	Innlagt
TAKFORM	Saltak	BAD	
TAKTEKKING	Papp	TOALETT	TYPE ANTALL Utedo 1

VINDUER	Skodder for	DEKOR INNSKRIPSJONER	
DORER	Skiftet	INTERIOR	

BYGGEGAR	AR 1911-12	MERKNAD
TILBYGGING OMBYGGING FLYTTING	AR	ENDRING tilbygg mot øst.

VEDLIKEHOLDS- TILSTAND	TILSTAND AR:	LODSTAND	BEGYNNENDE FORFALL	FRAMSKREDET FORFALL	RUIN	EVT FORFALLSÅRSÅK
	1979	x				

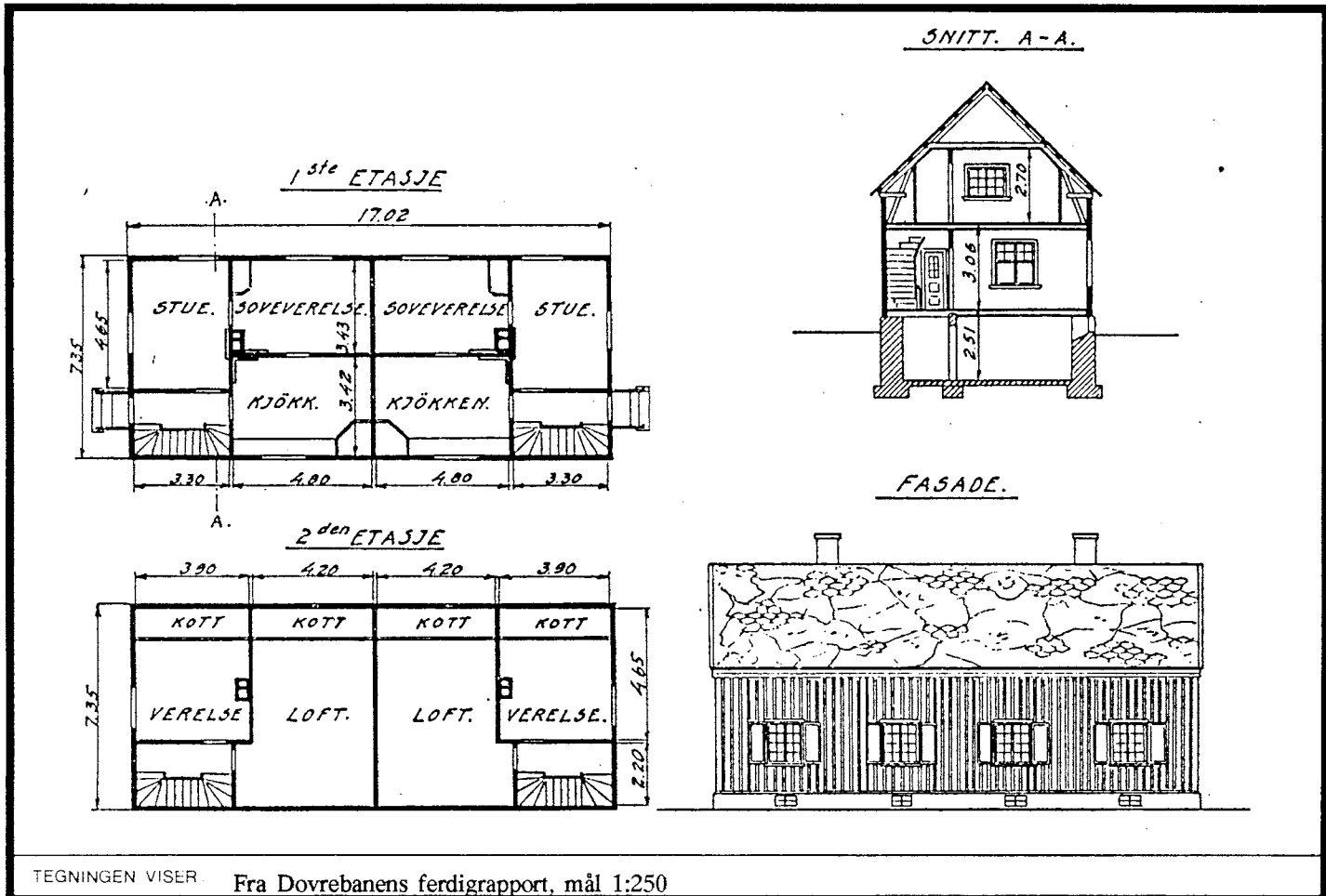
FARGESKJEMA	OPPRINNELIG	NAVERENDE	FRAMTIDIG	BYGGHERR
UTVENDIG VEGG		6E-F4/sørvegg brun beis		NSB
VINDSKIER		4B3 grågul		ARKITEKT
GERIKTER		4B3		BYGGMESTER
VINDUER		4B3		BYGNINGSTYPE
DORER		4B3/6E-F4		Arb.brakke for 16 mann og 1 fam.
HJORNEBORD		6E-F4 brun		STILPREG
Skodder		4B3		

TEGNINGER (ARKIVHENVISNING)	Dovrebanens ferdigrapp. bilag 124
ELDRE FOTOGRAF	

ANDRE OPPLYSNINGER	UTGITT	DATO 01.11.92	REGISTR	DATO 18.10.79
	RETTELSESB- BLAD	NR	INNFORT DEN	AV
		NR	INNFORT DEN	AV
		NR	INNFORT DEN	AV

## NSB · REGISTRERING AV BYGNINGER

NAVN BYGNINGENS ART	HJERKINN - KONGSVOLL SVANÅ VOKTERBOLIG	STASJONSNR.	BYGN. NR. 2
BANESTREKNING	Dovrebanen	KILOMETER	387,03
KOMMUNE. MATR. NR.	0511 Dovre	GARDSNR.	BRUKSNR.
ADRESSE		DISTRIKT	Trondheim



OPPRINNELIG BRUKSFORMAL	PRIMÆRT Vokterbolig	SEKUNDÆRT	
NAVÆRENDE BRUKSFORMAL	PRIMÆRT Fritidsbolig	SEKUNDÆRT	ANTALL LEILIGHETER: 2 ANTALL OVERNATTINGSROM: 0
FORHOLD TIL ANDRE HUS	Frittliggende del av anlegg		
FYSISK MILJØ- SAMMENHENG	Vokterboliganlegg		

VERNEVERDI	<input type="checkbox"/> PRIO- RITERT	BYGNINGEN PRIORITERES SPESELT SOM BEVA- RINGSOBJEKT (EVT. INTERN NSB-FREDNING)	<input type="checkbox"/> BYGNINGEN ER FREDET I MEDHOLD AV LOV OM KULTURMINNER
	<input type="checkbox"/> HOY	ENDRINGER SKAL IKKE FORETAS FOR ARKITEKTKONTORET HAR GODKJENT PLANENE. DETTE GJELDER OGSA UTSKIFTING AV DØRER, VINDUER, KLEDNING, TAKTEKKING OSV.	
	<input type="checkbox"/> MIDDELS		
	<input type="checkbox"/> LAV	ENDRINGER KAN FORETAS UTEN GODKJENNING FRA ARKITEKTKONTORET. DET HENVISES TIL GENE- RELLE RAD OG RETNINGSLINJER.	
	<input type="checkbox"/> INGEN		

DIMENSJONER	HOVEDTAL M 17,2 x 7,35	BEBYGD AREAL M <sup>2</sup> 125	ANTALL ETASJER 1½	BRUTTO GOLVAREAL M <sup>2</sup> 336
-------------	---------------------------	------------------------------------	----------------------	--

BYGNINGSDEL	TYPE, KONSTRUKSJON	INSTALLASJON	MERKNAD
FUNDAMENT	Gråsteinsmur, fuget	SKORSTEIN	STK 2
KJELLER UNDERETASJE	Ganghøyde, trebjelkelag	ELEKTRISITET	Innlagt
YTTERVEGG	Reisverk	OPPVARMING	PRIMERT: El. SEKUNDERT: Ved
FASADEKLEDNING	Listpanel (profilerte lister)	VANN	Innlagt privat
TAKFORM	Saltak	BAD	
TAKTEKKING	Skifer, type "lapp"	TOALETT	TYPE ANTALL 0

VINDUER	Opprinnelig med skodder (henglset)	DEKOR INNSKRIPSJONER	Profilerte vindskier. Lite profilert takutspring, vindusskodder.
DORER	Skiftet	INTERIOR	Stort sett nye flater.

BYGGGEAR	AR 1920-21	MERKNAD
TILBYGGING OMBYGGING FLYTTING	AR	ENDRING Vindfangstilbygg

VEDLIKEHOLDS- TILSTAND	TILSTAND AR	1979	BODSTAND	x	BEGYNNENDE FORFALL	FRAMSKREDET FORFALL	RUIN	EVT FORFALLSÅRSÅK

FARGESKJEMA	OPPRINNELIG	NAVÆRENDE	FRAMTIDIG	BYGGHERR
UTVENDIG VEGG		mørkbrun (tjære?)		NSB
VINDSKIER		mørkbrun (tjære?)		ARKITEKT
GERIKTER				Ark. Erik Glosimodt
VINDUER		hvite 3B2 gulgrå		BYGGMESTER
DORER		4B-C3 grågul		Anlegget
HJORNEBORD				BYGNINGSTYPE
Skodder		4B-C3		Dobbelt vokterbolig Dovrebanens søndre del.
				ST.LPREG

TEGNINGER ARKIVHENVISNING	Dovrebanens ferdigrapp. bilag 109, Ak 3793 (Ak 429)
ELDRE FOTOGRAF	

ANDRE OPPLYSNINGER	Ak 429 gjelder ikke med hensyn til inngangforhold Jmfr. arkitekkonk. 1912	UTGITT	DATO 01.11.92	REGISTR	DATO 18.10.79
		RETTELSES- BLAD	NR	INNFORT DEN	AV
			NR	INNFORT DEN	AV
			NR	INNFORT DEN	AV



## NSB · REGISTRERING AV BYGNINGER

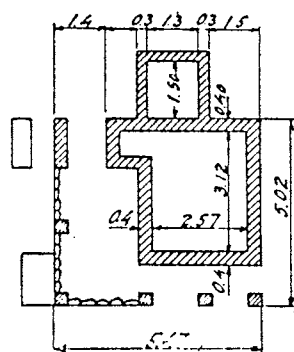
NAVN BYGNINGENS ART	HJERKINN - KONGSVOLL SVÅNÅ VOKTERBOLIG UTHUS	STASJONSNR.	BYGN NR. 3
BANESTREKNING	Dovrebanen	KILOMETER	387,06
KOMMUNE. MATR. NR	0511 Dovre	GÅRDSNR	BRUKSNR
ADRESSE		DISTRIKT	Trondheim



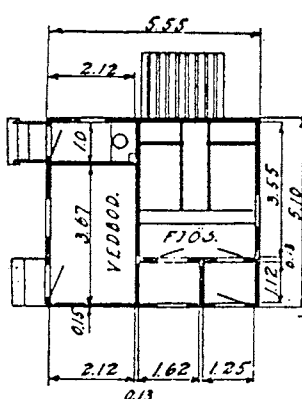
UTHUS. (2. stk.)

M:1:200.

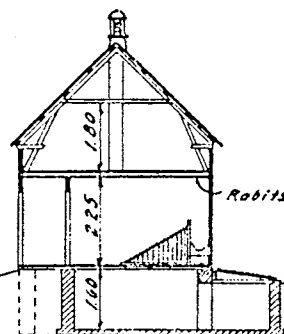
KJELLERPLAN.




GRUNNRISS.



SNITT.



FASADE.



TEGNINGEN VISER: Fra Dovrebanens ferdigrapport, mål 1:200

OPPRINNELIG BRUKSFORMAL	PRIMÆRT Fjøs, vedbu, privat	SEKUNDÆRT	
NAVÆRENDE BRUKSFORMAL	PRIMÆRT Vedbu, privat	SEKUNDÆRT	ANTALL LEILIGHETER: 0
			ANTALL OVERNATTINGSROM: 0
FORHOLD TIL ANDRE HUS	Frittliggende del av anlegg		
FYSISK MILJØ- SAMMENHENG	Vokterboliganlegg		

VERNEVERDI	<input type="checkbox"/> PRIORITERT	BYGNINGEN PRIORITERES SPESIELT SOM BEVARINGSOBJEKT (EVT INTERN NSB-FREDNING)	<input type="checkbox"/> BYGNINGEN ER FREDET I MEDHOLD AV LOV OM KULTURMINNER
	<input type="checkbox"/> HOY	ENDRINGER SKAL IKKE FORETAS FOR ARKITEKTKONTORET HAR GODKJENT PLANENE. DETTE GJELDER OGSÅ UTSKIFTING AV DØRER, VINDUER, KLEDNING, TAKTEKKING OSV	
	<input type="checkbox"/> MIDDELS		
	<input type="checkbox"/> LAV	ENDRINGER KAN FORETAS UTEN GODKJENNING FRA ARKITEKTKONTORET. DET HENVISES TIL GENERELLE RAD OG RETNINGSLINJER.	
	<input type="checkbox"/> INGEN		

DIMENSJONER	HOVEDTAL M 5,55 x 5,10	BEBYGD AREAL M <sup>2</sup> 28	ANTALL ETASJER 1½	BRUTTO GOLVAREAL M <sup>2</sup>
-------------	---------------------------	-----------------------------------	----------------------	------------------------------------

BYGNINGSDEL	TYPE KONSTRUKSJON	INSTALLASJON	MERKNAD
FUNDAMENT	1. Gråsteinsmur, fuget 2. Gjødelskjeller Høyde 1,6m	SKORSTEIN	STK 0
KJELLER UNDERETASJE	1. Kryperom, trebjelkelag 2. Jordolv (vedbu)	ELEKTRISITET	Innlagt
YTTERVEGG	Bindingsverk	OPPVARMING	PRIMÆRT:
FASADEKLEDNING	Listpanel (profilerte lister)	VANN	SEKUNDÆRT:
TAKFORM	Saltak	BAD	Ikke innlagt
TAKTEKKING	Skifer, type "lapp"	TOALETT	TYPE Utedo ANTALL 1

VINDUER	Delvis skiftet	DEKOR INNSKRIPSJONER	
DORER	Opprinnelig (fjøsør skiftet oppr. dør står i fjøset)	INTERIOR	

BYGGÅR	ÅR 1923	MERKNAD
TILBYGGING OMBYGGING FLYTTING	ÅR	ENDRING

VEDLIKEHOLDS- TILSTAND	TILSTAND	GOOD STAND	BEGYNNENDE FORFALL	FRAMSKREDET FORFALL	RUIN	EVT. FORFALLSÅRSÅK
	ÅR					
	1979	x				

FARGESKJEMA	OPPRINNELIG	NAVERENDE	FRAMTIDIG	BYGGHØRRE
UTVENDIG VEGG		mørkbrun (tjære?)		NSB
VINDSKIER		mørkbrun (tjære?)		ARKITEKT
GERIKTER				Ark. Erik Glosimodt
VINDUER		3B2 gulgrå		BYGGMEISTER
DORER		mørkbrun/4B-C3 grågul		Anlegget
HJORNESBORD				BYGNINGSTYPE
				Utus for dobbelt vokterbolig Dovrebanens søndre del.
				STILPREG

TEGNINGER (ARKIVHENVISNING)	Dovrebanens ferdigrapp. bilag 109, Ak 3796
ELDRE FOTOGRAF	

ANDRE OPPLYSNINGER	Oppført ved: Grønbogen 1 stk, Garsenden 2, Nordsæter 2, Lersabekk 2, Heglingen 2, Svaanaa 2, Hesthagen 2, Drivstua 1, Hjerkins 1 stk.	UTGITT	DATO 01.11.92	REGISTR	DATO 18.10.79
		RETTELSES- BLAD	NR	INNFORT DEN	AV
			NR	INNFORT DEN	AV
		NR	INNFORT DEN	AV	

# NSB - REGISTRERING AV BYGNINGER

Bak Had 0703.79

NAVN BYGNINGENS ART	HJERKINN - KONGSVOLL SVANÅ ARBEIDERBRAKKE FRITIDSBOLIG	STASJONSNR	BYGN.NR. 4
BANESTREKNING	Dovrebanen	KILOMETER	387,09
KOMMUNE.MATR.NR	0511 Dovre	GÅRDSNR	BRUKSNR
ADRESSE		DISTRIKT	Trondheim



SNITT A-A.

FASADE.

SNITT B-B.

TEGNINGEN VISER: Fra Dovrebanens ferdigrapport, mål 1:200

OPPRINNELIG BRUKSFORMAL	PRIMÆRT Arbeiderbrakk	SEKUNDÆRT	
NAVÆRENDE BRUKSFORMAL	PRIMÆRT Fritidsbolig	SEKUNDÆRT	ANTALL LEILIGHETER: ANTALL OVERNATTINGSROM:
FORHOLD TIL ANDRE HUS	Frittliggende del av anlegg		
FYSISK MILJØ- SAMMENHENG	Vokterboliganlegg		

VERNEVERDI	<input type="checkbox"/> PRIO- RITERT	BYGNINGEN PRIORITERES SPESIELT SOM BEVA- RINGSOBJEKT (EVT. INTERN NSB-FREDNING)	<input type="checkbox"/> BYGNINGEN ER FREDET I MEDHOLD AV LOV OM KULTURMINNER
	<input type="checkbox"/> HOY	ENDRINGER SKAL IKKE FORETAS FOR ARKITEKTKONTORET HAR GODKJENT PLANENE. DETTE GJELDER OGSA UTSKIFTING AV DØRER, VINDUER, KLEDNING, TAKTEKKING OSV.	
	<input type="checkbox"/> MIDDELS		
	<input type="checkbox"/> LAV	ENDRINGER KAN FORETAS UTEN GODKJENNING FRA ARKITEKTKONTORET. DET HENVISES TIL GENE- RELLE RAD OG RETNINGSLINJER.	
	<input type="checkbox"/> INGEN		

DIMENSJONER	HOVEDMÅL M 14,15 x 8,15	BEBYGD AREAL M <sup>2</sup> 115	ANTALL ETASJER 1	BRUTTO GOLVAREAL M <sup>2</sup> 156
-------------	----------------------------	------------------------------------	---------------------	--

BYGNINGSDEL	TYPE KONSTRUKSJON	INSTALLASJON	MERKNAD
FUNDAMENT	Betongmur (ikke oppr.)	SKORSTEIN	STK 2
KJELLER UNDERETASJE	1. Kryperom, trebjelkelag 2. Ganghøyde, trebjelkelag	ELEKTRISITET	Innlagt
YTTERVEGG	Bindingsverk	OPPVARMING	PRIMÆRT Ved SEKUNDÆRT: El.
FASADEKLEDNING	Stående panel	VANN	
TAKFORM	Saltak	BAD	
TAKTEKKING	Papp	TOALETT	TYPE ANTALL 0

VINDUER	Opprinnelig	DEKOR INNSKRIPSJONER	
DORER	Skiftet	INTERIOR	Flere opprinnelige interiører.

BYGGEGAR	AR 1912	MERKNAD
TILBYGGING OMBYGGING FLYTTING		Innvendig plan 2 inngangsdører.

VEDLIKEHOLDS- TILSTAND	TILSTAND AR	GOD STAND	BEGYNNENDE FORFALL	FRAMSKREDET FORFALL	RUIN	EVT. FORFALLSÅRSÅK
	1979	x				

FARGESKJEMA	OPPRINNELIG	NAVERENDE	FRAMTIDIG	BYGGHERRER
UTVENDIG VEGG		5D3 gråbrun		NSB
VINDSKIER		3C3 gulgrå		ARKITEKT
GERIKTER		3C3		BYGGEMESTER
VINDUER		hvite		BYGNINGSTYPE
DORER		lys brun beis		Arbeiderbarakke for 24 mann og 2 familier
HJORNEBORD				STILPREG

TEGNINGER (ARKIVHENVISNING)	Dovrebanens ferdigrapp. bilag 125
ELDRE FOTOGRAF	

ANDRE OPPLYSNINGER	UTGITT	DATE	REGISTR.	DATE
		01.11.92		18.10.79
	RETTELSESB BLAD	NR	INNFORT DEN	AV
		NR	INNFORT DEN	AV
		NR	INNFORT DEN	AV

## NSB · REGISTRERING AV BYGNINGER

Bak Had 0703.79

NAVN BYGNINGENS ART	HJERKINN - KONGSVOLL SVÅNÅ ARBEIDERBRAKKE UTHUS	STASJONSNR	BYGN. NR. 5
BANESTREKNING	Dovrebanen	KILOMETER	387,10
KOMMUNE. MATR. NR	0511 Dovre	GÅRDSNR.	BRUKSNR.
ADRESSE		DISTRIKT	Trondheim



TEGNING

TEGNINGEN VISER

OPPRINNELIG BRUKSFORMAL	PRIMÆRT Vedbu, redskapsbu, privat	SEKUNDÆRT	
NAVÆRENDE BRUKSFORMAL	PRIMÆRT Vedbu, privat	SEKUNDÆRT	ANTALL LEILIGHETER: 0 ANTALL OVERNATTINGSROM: 0
FORHOLD TIL ANDRE HUS	Frittliggende del av anlegg		
FYSISK MILJØ- SAMMENHENG	Vokterboliganlegg		

VERNEVERDI	<input type="checkbox"/>	PRIORITERT	BYGNINGEN PRIORITERES SPESIELT SOM BEVARINGSOBJEKT (EVT. INTERN NSB-FREDNING)	<input type="checkbox"/>	BYGNINGEN ER FREDET I MEDHOLD AV LOV OM KULTURMINNER
	<input type="checkbox"/>	HOY	ENDRINGER SKAL IKKE FORETAS FOR ARKITEKTKONTORET HAR GODKJENT PLANENE. DETTE GJELDER OGSÅ UTSKIFTING AV DØRER, VINDUER, KLEDNING, TAKTEKKING OSV		
	<input type="checkbox"/>	MIDDELS			
	<input type="checkbox"/>	LAV	ENDRINGER KAN FORETAS UTEN GODKJENNING FRA ARKITEKTKONTORET. DET HENVISES TIL GENERELLE RÅD OG RETNINGSLINJER.		
	<input type="checkbox"/>	INGEN			

DIMENSJONER	HOVEDMÅL M 8,22 x 4,11	BEBYGD AREAL M <sup>2</sup> 28	ANTALL ETASJER 1	BRUTTO GOLVAREAL M <sup>2</sup> 28
-------------	---------------------------	-----------------------------------	---------------------	---------------------------------------

BYGNINGSDEL	TYPE, KONSTRUKSJON	INSTALLASJON	MERKNAD
FUNDAMENT	Gråsteinspillarer	SKORSTEIN	STK 0
KJELLER UNDERETASJE	1. Jordgolv 2. Kryperom/tregolv (do)	ELEKTRISITET	Innlagt
YTTERVEGG	Bindingsverk	OPPVARMING	PRIMÆRT
FASADEKLEDNING	Tømmermannspanel	VANN	SEKUNDÆRT
TAKFORM	Pulttak	BAD	Ikke innlagt
TAKTEKKING	Papp	TOALETT	TYPE: Utedo ANTALL: 2

VINDUER	Skiftet	DEKOR INNSKRIPSJONER	
DORER	Skiftet	INTERIOR	

BYGGÅR	ÅR 1912	MERKNAD
TILBYGGING OMBYGGING FLYTTING	ÅR	ENDRING

VEDLIKEHOLDS- TILSTAND	TILSTAND ÅR:	I GOD STAND	BEGYNNENDE FORFALL	FRAMSKREDET FORFALL	RUIN	EVT FORFALLSÅRSÅK
	1979	x				

FARGESKJEMA	OPPRINNELIG	NAVÆRENDE	FRAMTIDIG	BYGGHERRE
UTVENDIG VEGG		5D3 gråbrun		NSB
VINDSKIER		3C3 gulgrå		ARKITEKT
GERIKTLER		5D3		BYGGMESTER
VINDUER		5D3		BYGNINGSTYPE
DORER		5D3		STILPREG
HJORNEBORD				

TEGNINGER (ARKIVHENVISNING)	
ELDRE FOTOGRAF	

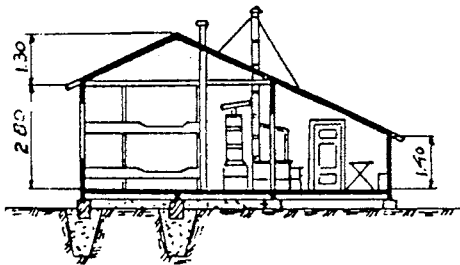
ANDRE OPPLYSNINGER	UTGITT	DATO 01.11.92	REGISTR	DATO 18.10.79
	RETTELSES- BLAD	NR	INNFØRT DEN	AV
		NR	INNFØRT DEN	AV
		NR	INNFØRT DEN	AV

## NSB · REGISTRERING AV BYGNINGER


NAVN BYGNINGENS ART	HJERKINN - KONGSVOLL GRØNNBAKKEN KONTORPERS. BOLIG	STASJONSNR.	BYGN.NR. 6
BANESTREKNING	Dovrebanen	KILOMETER	389,45
KOMMUNE.MATR.NR.	0511 Dovre	GARDSNR.	BRUKSNR.
ADRESSE		DISTRIKT	Trondheim



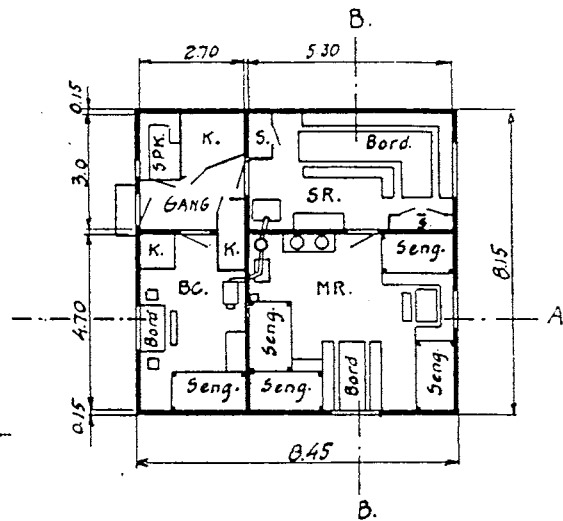
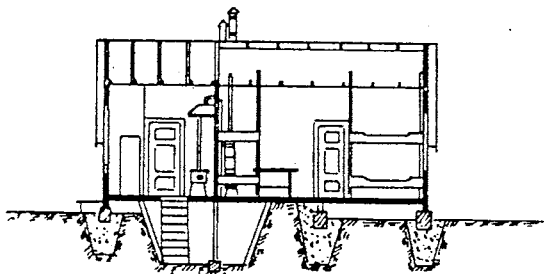
SNITT. B-B.



FASADE.



SNITT A-A.



TEGNINGEN VISER. Fra Dovrebanens ferdigrapport, mål 1:200. Sterkt omb.

OPPRINNELIG BRUKSFORMAL	PRIMÆRT Arbeidsbrakke?	SEKUNDÆRT	
NAVÆRENDE BRUKSFORMAL	PRIMÆRT Fritidsbolig	SEKUNDÆRT	ANTALL LEILIGHETER:
FORHOLD TIL ANDRE HUS	Frittliggende del av anlegg		
FYSISK MILJØ- SAMMENHENG	Sæteranlegg		

VERNEVERDI:	<input type="checkbox"/> PRIO- RITERT	BYGNINGEN PRIORITERES SPESIELT SOM BEVA- RINGSSOBJEKT (EVT. INTERN NSB-FREDNING)	<input type="checkbox"/> BYGNINGEN ER FREDET I MEDHOLD AV LOV OM KULTURMINNER
	<input type="checkbox"/> HOY	ENDRINGER SKAL IKKE FORETAS FOR ARKITEKTKONTORET HAR GODKJENT PLANENE. DETTE GJELDER OGSA UTSKIFTING AV DØRER, VINDUER, KLEDNING TAKTEKKING OSV	
	<input type="checkbox"/> MIDDELS		
	<input type="checkbox"/> LAV	ENDRINGER KAN FORETAS UTEN GODKJENNING FRA ARKITEKTKONTORET. DET HENVISES TIL GENE- RELLE RAD OG RETNINGSLINJER.	
	<input type="checkbox"/> INGEN		

DIMENSJONER	HØVEDTAL M	BEBYGG AREAL M <sup>2</sup>	ANTALL ETASJER	2	BRUTTO GOLVAREAL M <sup>2</sup>
-------------	---------------	--------------------------------	-------------------	---	------------------------------------

BYGNINGSDEL	TYPE KONSTRUKSJON	INSTALLASJON	MERKNAD
FUNDAMENT	1. Betongpillarer (Jernskinner) I hovedfløy trelemmer mellom pillarene. 2. Betongmur (tilbygg mot S)	SKORSTEIN	STK 4
KJELLER UNDERETASJE		ELEKTRISITET	Innlagt
YTTERVEGG	1. Kryperom, trebjelkelag 2. Åpen, trebjelkelag 3. Gagnhøyde, trebjelkelag (del av tilbygg S)	OPPVARMING	PRIMÆRT: Ved SEKUNDÆRT: El.
FASADEKLEDNING		VANN	
TAKFORM	Saltak	BAD	
TAKTEKKING	Papp	TOALETT	TYPE ANTALL 0

VINDUER	Skiftet i opprinnelige fløyen	DEKOR INNSKRIPSJONER	
DORER	Skiftet i opprinnelige fløyen	INTERIOR	

BYGGELAR	AR 1914	MOTIV	
TILBYGGING OMBYGGING FLYTTING	AR	INSTRUKSJONER	tilbygd flere ganger

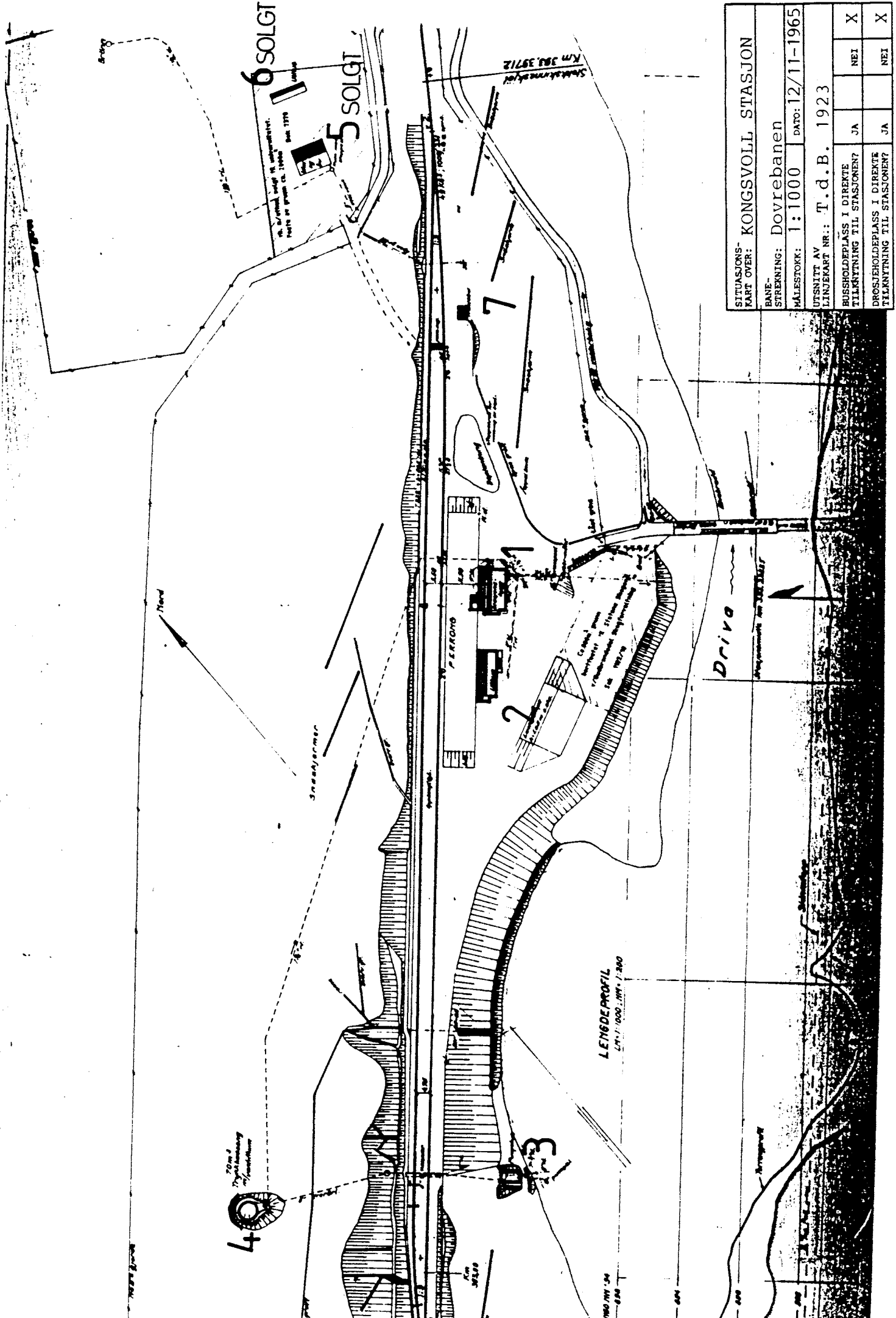
VEDLIKEHOLDS- TILSTAND	TILSTAND AR	GODTILSTAND	BEVINGENDE FORFALL	FRAMSKREDET FORFALL	RUIN	EVT FORFALLSÅRSÅK
	1979	x				

FARGESKJEMA	OPPRINNELIG	NAVERENDE	FRAMTIDIG	BYGGHERR NSB
UTVENDIG VEGG		mørk brun beis		ARBEIDER
VINDSKIER		8D8 rødbrun		BYGGEMESTER
GERIKTER		8D8		BYGGESTYRE
VINDUER		hvite/4-5C7 brungul		BYGGESTYRE
DORER		lakkert tre		BYGGESTYRE
HJØRNEBORD				Oppr. Arbeiderbarakke for 16 mann og 1 familie (8,15x8,45, én etg.)

TEGNINGER /ARKIVHENVISNING	Dovrebanens avslutningsrapp. bilag 126
ELDRE FOTOGRAF	

ANDRE OPPLYSNINGER	UTGITT	DATE 01.11.92	REGISTR	DATE 18.10.79
	RETTELSES- BLAD	NR	INNFORT DEN	AV
		NR	INNFORT DEN	AV
		NR	INNFORT DEN	AV





SITUASJONS- KART OVER: KONGSVOLL STASJON	
BANE- STREKNING: Dovrebanen	
MÅLSTOKK: 1:1000	DATE: 12/11-1965
UTSNITT AV LINJEKART NR.: T.d.B. 1923	
BUSSHOLDEPlass I DIREKTE TILKNYTNING TIL STASJONEN?	JA
DROSEHOLDEPlass I DIREKTE TILKNYTNING TIL STASJONEN?	JA
	NEI
	NEI

# NSB - REGISTRERING AV BYGNINGER

UTGITT: 1992  
RE VIDERT:

11030000,000

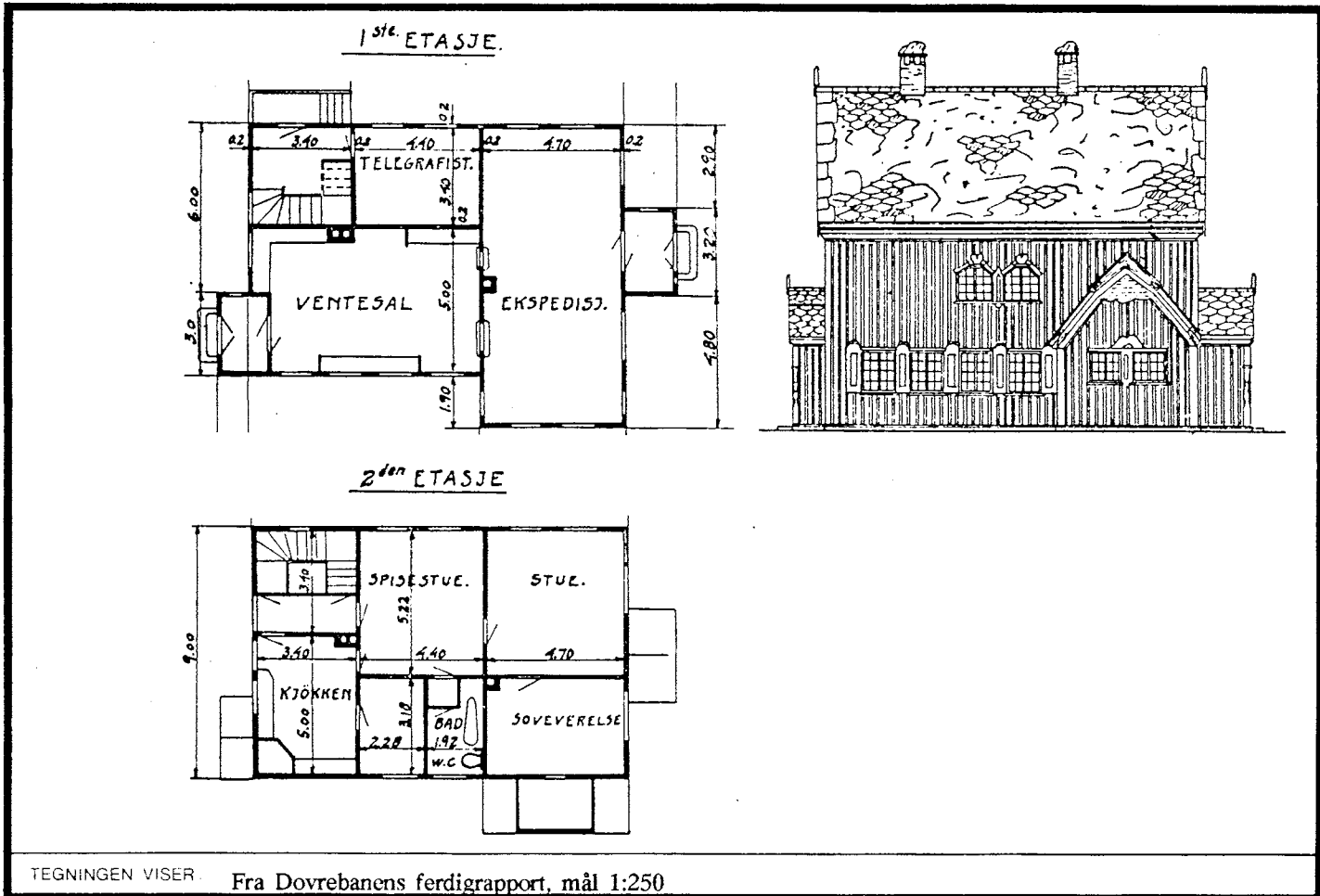
STASJONSNR 1103	STASJONS/STREKKNING/STREKKS KONGSVOLL	BANE/FILRUTE DOVREBANEN	DISTRIKT Trondheim
--------------------	--	----------------------------	-----------------------

BYGN NR	KILOMETER	BYGNINGSTYPE	ADRESSE	MATRIKkel GNR BNR	BEBYGD AREAL	ETG	BRUTTO GOLVELATE	HØVED- MATERIALE	BYGGEAR	TEGNINGER ARKIVNR	MERKNAD	EGET SKJEMA
1	393,23	STASJONSBYGNING	7345 Driva	4011/2	145	2	435	tre	1921	Ak 3734	Obj. 630021	x
2	393,20	GODSHUS		4011/2	98	1	98	tre	1921	Ak 3735	Obj. 630022	x
3	393,03	PUMPEHUS			26	1	26	mur	ca 1925	Ferdigrapport		x
4	393,02	HUS FOR TRYKKBASSENG				1		mur	ca 1920			x
5	393,38	VOKTERBOLIG			97	1½	270	tre	1911		Solgt	
6	393,40	VOKTERBOLIG UTHUS			54	1½	80	tre	1912		Solgt	
	393,32	TRALLEBU				1		tre				x

## NSB - REGISTRERING AV BYGNINGER

Bak Had 0703.79

NAVN BYGNINGENS ART	KONGSVOLL STASJON STASJONSBYGNING	STASJONSNR 1103	BYGN.NR. 1
BANESTREKNING	Dovrebanen	KILOMETER 393,23	
KOMMUNE.MATR.NR.	1634 Oppdal	GÅRDSNR 4011	BRUKSNR. 2
ADRESSE	7345 Driva	DISTRIKT Trondheim	



OPPRINNELIG BRUKSFORMAL	PRIMÆRT Stasjonsbygning: Ekspedisjonslokaler, leilighet	SEKUNDÆRT	
NAVERENDE BRUKSFORMAL	PRIMÆRT Stasjonsbygning: Leilighet, ventuerom, CTC.	SEKUNDÆRT	ANTALL LEILIGHETER: 1 ANTALL OVERNATTINGSROM: 0
FORHOLD TIL ANDRE HUS	Frittliggende del av anlegg		
FYSISK MILJØ- SAMMENHENG	Stasjonsanlegg		

VERNEVERDI:	<input type="checkbox"/> PRIO- RITERT	BYGNINGEN PRIORITERES SPESIELT SOM BEVA- RINGSOBJEKT (EVT. INTERN NSB-FREDNING)	<input type="checkbox"/> BYGNINGEN ER FREDET I MEDHOLD AV LOV OM KULTURMINNER
	<input type="checkbox"/> HOY	ENDRINGER SKAL IKKE FORETAS FOR ARKITEKTKONTORET HAR GODKJENT PLANENE. DETTE GJELDER OGSA UTSKIFTING AV DØRER, VINDUER, KLEDNING, TAKTEKKING OSV	
	<input type="checkbox"/> MIDDELS		
	<input type="checkbox"/> LAV	ENDRINGER KAN FORETAS UTEN GODKJENNING FRA ARKITEKTKONTORET DET HENVISES TIL GENE- RELLE RAD OG RETNINGSLINJER.	
	<input type="checkbox"/> INGEN		

DIMENSJONER	HOVEDTAL M 13,30 X 10,90	BEBYGD AREAL M <sup>2</sup> 145	ANTALL ETASJER 2	BRUTTO GOLVAREAL M <sup>2</sup> 435
-------------	-----------------------------	------------------------------------	---------------------	--

BYGNINGSDEL	TYPE KONSTRUKSJON	INSTALLASJON	MERKNAD
FUNDAMENT	Gråsteinsmur, fuget	SKORSTEIN	STK 2
KJELLER UNDERETASJE	Ganghøyde, trebjelkelag	ELEKTRISITET	Innlagt
YTTERVEGG	Reisverk 3"	OPPVARMING	PRIMÆRT: EL. SEKUNDÆRT: Ved
FASADEKLEDNING	Stående profilert vekselpanel.	VANN	Innlagt
TAKFORM	Saltak	BAD	Bad
TAKTEKKING	Skifer, type "lapp"	TOALETT	TYPE: WC ANTALL: 1

VINDUER	Opprinnelige	DEKOR INNSKRIPSJONER	Spesiell detaljering av vindskier, omramninger, "vindusskodder" m.m.
DORER	Opprinnelige	INTERIOR	Opprinnelig nede.

BYGGEGAR	AR 1917-21	MERKNAD
TILBYGGING OMBYGGING FLYTTING	AR	INNBING

VEDLIKEHOLDSTIL- TILSTAND	TEILSTAND AR	IGODSTAND	BYGNINGENS FORFALL	RAMSKREDET FORFALL	HJIN	EVT FORFALLSÅRSÅK
	1979	x				

FARGESKJEMA	OPPRINNELIG	NAVÆRENDE	FRAMTIDIG	BYGGEMESTER
UTVENDIG VEGG		6F2 brungrå		NSB
VINDSKIER		6F2/9D8 rødbrun		ARKITEKT
GERIKTER		8E-F7/22D-E6		Ark. Erik Glosimodt
VINDUER		4B5 grågul		BYGGEMESTER
DORER		22D-E6/4B5		Anlegget (NSB)
HJØRNEBORD		8E-F7/9D8		BYGNINGSTYPE
				STILBREV

TEGNINGER ARKIVHENVISNING	Dovrebanens ferdigrapport, bilag 86, Ak 3734
ELDRE FOTOGRAF	

ANDRE OPPLYSNINGER	Litt: Dovrebanens avslutningsrapp. side 141 Arkitektkonkurranse utlyst 1912 Litt: Byggekunst 1921 side 61 f.f.	UTGITT	DATO 01.11.92	REGISTR	DATO 17.10.79
		RETTELSES- BLAD	NR	INNFØRT DEN	AV
			NR	INNFØRT DEN	AV
		NR	INNFØRT DEN	AV	

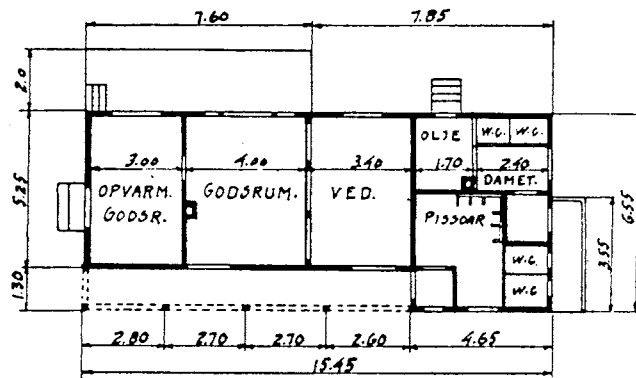
## NSB · REGISTRERING AV BYGNINGER

Bak Had 0703.79

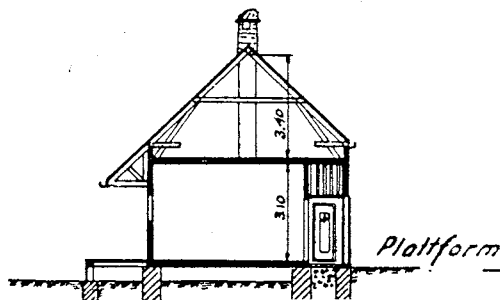
NAVN BYGNINGENS ART	KONGSVOLL STASJON GODSHUS	STASJONSNR.	1103	BYGN. NR.	2
BANESTREKNING	Dovrebanen	KILOMETER	393,20		
KOMMUNE. MATR. NR.	1634 Oppdal	GÅRDSNR	4011	BRUKSNR	2
ADRESSE	7345 Driva	DISTRIKT	Trondheim		




KOMBINERT.  
GODS-06 UTHUS.



SNITT.



FASADE MOT LINJEN.



TEGNINGEN VISER: Fra Dovrebanens ferdigrapport, mål 1:250.

OPPRINNELIG BRUKSFORMAL	PRIMÆRT Godshus, vedbu, privat	SEKUNDÆRT	
NAVÆRENDE BRUKSFORMAL	PRIMÆRT Vedbu, privat	SEKUNDÆRT	ANTALL LEILIGHETER: 0
			ANTALL OVERNATTINGSROM: 0
FORHOLD TIL ANDRE HUS	Frittliggende del av anlegg		
FYSISK MILJØ- SAMMENHENG	Stasjonsanlegg		

VERNEVERDI	<input type="checkbox"/> PRIO- RITERT	BYGNINGEN PRIORITERES SPESIELT SOM BEVA- RINGSOBJEKT (EVT INTERN NSB-FREDNING)	<input type="checkbox"/> BYGNINGEN ER FREDET I MEDHOLD AV LOV OM KULTURMINNER
	<input type="checkbox"/> HOY	ENDRINGER SKAL IKKE FORETAS FOR ARKITEKTKONTORET HAR GODKJENT PLANENE. DETTE GJELDER OGSA UTSKIFTING AV DORER, VINDUER, KLEDNING, TAKTEKKING OSV.	
	<input type="checkbox"/> MIDDELS		
	<input type="checkbox"/> LAV <input type="checkbox"/> INGEN	ENDRINGER KAN FORETAS UTEN GODKJENNING FRA ARKITEKTKONTORET. DET HENVISES TIL GENE- RELLE RAD OG RETNINGSLINJER.	

DIMENSJONER	HØVEDTAL M 15,45 X 6,55	BEBYGG AREAL M <sup>2</sup> 98	ANTALL ETASJER 1	BRUTTO GOLVAREAL M <sup>2</sup> 98
-------------	----------------------------	-----------------------------------	---------------------	---------------------------------------

BYGNINGSDEL	TYPE KONSTRUKSJON	INSTALLASJON	MERKNAD
FUNDAMENT	Gråsteinsmur, fuget	SKORSTEIN	STK 2
KJELLER UNDERETASJE	Oppfylt betonggulv	ELEKTRISITET	Innlagt
YTTERVEGG	Bindingsverk Reisverk i varmerom	OPPVARMING	PRIMERT Ved SEKUNDERT
FASADEKLEDNING	Stående profilert vekselpanel.	VANN	Ikke innlagt
TAKFORM	Saltak	BAD	
TAKTEKKING	Skifer, type "lapp"	TOALETT	TYPE: Utedo ANTALL 4

VINDUER	Opprinnelige	DEKOR INNSKRIPSJONER	Spesielle søyle-ornamenter, omramminger og "skodder"
DORER	Opprinnelige	INTERIOR	

BYGGEGAR	AR 1921	MERKNAD
TILBYGGING OMBYGGING FLYTTING	AR	INNSKRIFTE

VEDLIKEHOLDS- TILSTAND	TILSTAND AR	TILGODSTAND	BEBYGNENDE FORFALL	FRAMSKREDET FORFALL	REIN	EVT FORFALLGRASAK
	1979	x				

FARGESKJEMA	OPPRINNELIG	NAVLENDE	FRAMTIDIG	BYGGERE
UTVENDIG VEGG		6F2 brungrå		NSB
VINDSKIER		6F2		ARKITEKT
GERIKTER		8E-F7/22D-E6		Ark. Erik Glosimodt
VINDUER		4B5 grågul		BYGGMESTER
DORER		4B5/22D-E6		Anlegget (NSB)
HJORNEBORD				BYGNINGSTYPE
Søyleornament		9D8 rødbrun		STILPREG

TEGNINGER ARKIVHENVISNING	Dovrebanens avslutningsrapport, bilag 87, Ak 3735
Eldre fotograf	

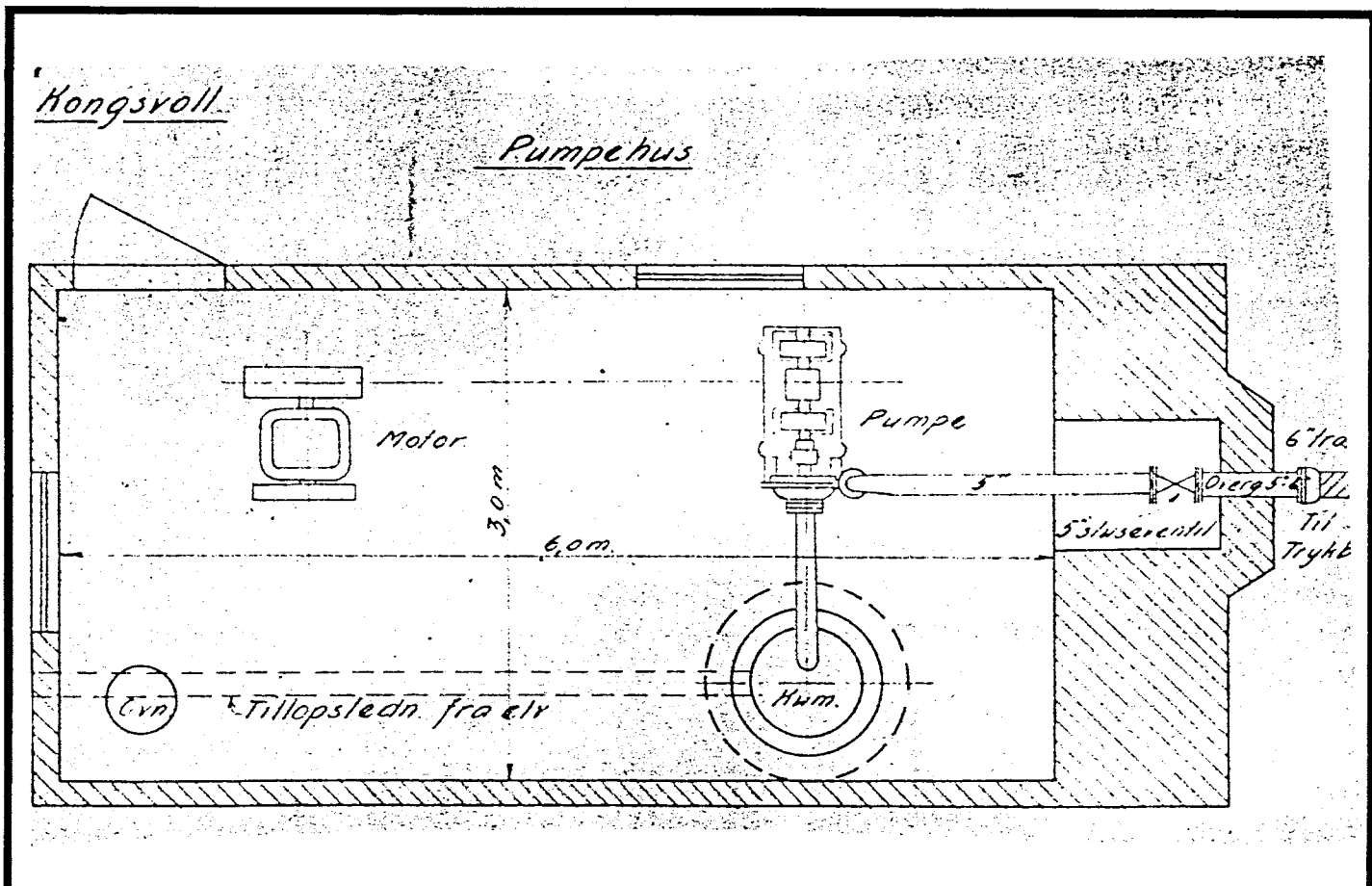

ANDRE OPPLYSNINGER	Resultat av arkitektkonkurranse 1912. Litt: Dovrebanens avslutningsrapp. s. 141 Byggekunst 1921 s. 61 ff.	UTGITT	DATE 01.11.92	REGISTR	DATE 17.10.79
		RETTELSESB- BLAD	NR	INNFORT DEN	AV
			NR	INNFORT DEN	AV
			NR	INNFORT DEN	AV

# NSB - REGISTRERING AV BYGNINGER

11030000.003

Bak Had 0703.79

NAVN BYGNINGENS ART	KONGSVOLL STASJON PUMPEHUS	STASJONSNR. 1103	BYGN. NR. 3
BANESTREKNING	Dovrebanen	KILOMETER 393,03	
KOMMUNE. MATR. NR.	1634 Oppdal	GÅRDSNR.	BRUKSNR.
ADRESSE	7345 Driva	DISTRIKT Trondheim	



TEGNINGEN VISER: **Kongsvoll pumpehus. Plan. Fig.29**

OPPRINNELIG BRUKSFORMAL	PRIMÆRT Pumpehus	SEKUNDÆRT	
NAVÆRENDE BRUKSFORMAL	PRIMÆRT Pumpehus	SEKUNDÆRT	ANTALL LEILIGHETER: 0 ANTALL OVERNATTINGSROM: 0
FORHOLD TIL ANDRE HUS	Frittliggende del av anlegg		
FYSISK MILJØ- SAMMENHENG	Stasjonsanlegg		

VERNEVERDI	<input type="checkbox"/> PRIORITERT	BYGNINGEN PRIORITERES SPESIELT SOM BEVARINGSOBJEKT (EVT. INTERN NSB-FREDNING)	<input type="checkbox"/> BYGNINGEN ER FREDET I MEDHOLD AV LOV OM KULTURMINNER
	<input type="checkbox"/> HOY	ENDRINGER SKAL IKKE FORETAS FOR ARKITEKTKONTORET HAR GODKJENT PLANENE. DETTE GJELDER OGSÅ UTSKIFTING AV DØRER, VINDUER, KLEDNING, TAKTEKKING OSV	
	<input type="checkbox"/> MIDDELS		
	<input type="checkbox"/> LAV	ENDRINGER KAN FORETAS UTEN GODKJENNING FRA ARKITEKTKONTORET. DET HENVISES TIL GENERELLE RAD OG RETNINGSLINJER	
	<input type="checkbox"/> INGEN		

DIMENSJONER	HOVEDTAL M 6,55 x 4,00	BEBYGD AREAL M <sup>2</sup> 26	ANTALL ETASJER 1	BRUTTO GOLVAREAL M <sup>2</sup> 26
-------------	---------------------------	-----------------------------------	---------------------	---------------------------------------

BYGNINGSDEL	TYPE KONSTRUKSJON	INSTALLASJON	MERKNAD
FUNDAMENT	Gråsteinsmur, fuget	SKORSTEIN	STK 1
KJELLER UNDERETASJE	Oppfylt betonggolv	ELEKTRISITET	
YTTERVEGG	Gråsteinsmur (skifer) fuget	OPPVARMING	PRIMÆRT: SEKUNDÆRT:
FASADEKLEDNING	Ingen	VANN	<b>Ikke innlagt</b>
TAKFORM	Saltak	BAD	
TAKTEKKING	Skifer, type "lapp"	TOALETT	TYPE: ANTALL 0

VINDUER	Opprinnelige	DEKOR INNSKRIPSJONER	
DORER	Opprinnelige	INTERIOR	Maskineriet intakt.

BYGGEGAR	AR ca 1925	MERKNAD
TILBYGGING OMBYGGING FLYTTING	AR	ENDRING

VEDLIKEHOLDS- TILSTAND	TILSTAND AR:	GOD STAND	BEGYNNENDE FORFALL	FRAMSKREDET FORFALL	RUIN	EVT FORFALLSARSAK
	1979	x				

FARGESKJEMA	OPPRINNELIG	NAVERENDE	FRAMTIDIG	BYGGHERR:
UTVENDIG VEGG		grå skifer		<b>NSB</b>
VINDSKIER				ARKITEKT
GERIKTER				BYGGMESTER
VINDUER		avslitt		BYGNINGSTYPE
DORER		avslitt		<b>Som Drivstua pumpehus.</b>
HJORNEBORD				STILPREG

TEGNINGER (ARKIVHENVISNING)	
ELDRE FOTOGRAF	

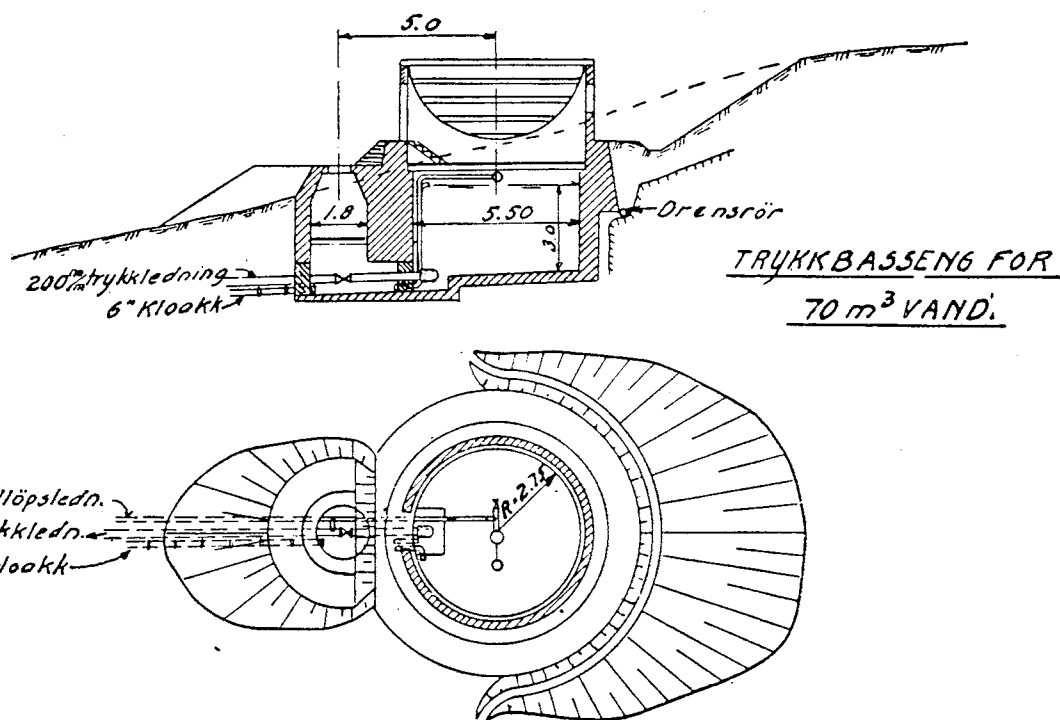
ANDRE OPPLYSNINGER	Litt: Dovrebanens avslutningsrapp. s. 144 Vistnok intakt anlegg (maskineri)	UTGITT	DATO 01.11.92	REGISTR.	DATO 17.10.79
		RETTELSES- BLAD	NR	INNFORT DEN	AV
			NR	INNFORT DEN	AV
			NR	INNFORT DEN	AV



## NSB - REGISTRERING AV BYGNINGER

Bak Had 070379

NAVN BYGNINGENS ART	KONGSVOLL STASJON HUS FOR TRYKKBASSENG	STASJONSNR. 1103	BYGN. NR. 4
BANESTREKNING	Dovrebanen	KILOMETER 393,02	
KOMMUNE. MATR. NR.	1634 Oppdal	GÅRDSNR.	BRUKSNR.
ADRESSE	7345 Driva	DISTRIKT Trondheim	



TEGNINGEN VISER: Fra Dovrebanens hovedrapport, mål 1:250

OPPRINNELIG BRUKSFORMAL	PRIMÆR Hus for trykkbasseng	SEKUNDÆR	
NAVÆRENDE BRUKSFORMAL	PRIMÆR Brønnhus	SEKUNDÆR	ANTALL LEILIGHETER: 0 ANTALL OVERNATTINGSROM: 0
FORHOLD TIL ANDRE HUS	Frittliggende del av anlegg		
FYSISK MILJØ- SAMMENHENG	Stasjonsanlegg		

VERNEVERDI	<input type="checkbox"/> PRIO- RITERT	BYGNINGEN PRIORITYERES SPESIELT SOM BEVA- RINGSOBJEKT (EVT INTERN NSB-FREDNING)	<input type="checkbox"/> BYGNINGEN ER FREDET I MEDHOLD AV LOV OM KULTURMINNER
	<input type="checkbox"/> HØY	ENDRINGER SKAL IKKE FORETAS FOR ARKITEKTKONTORET HAR GODKJENT PLANENE DETTE GJELDER OGSA UTSKIFTING AV DØRER, VINDUER, KLEDNING, TAKTEKKING OSV	
	<input type="checkbox"/> MIDDELS		
	<input type="checkbox"/> LAV	ENDRINGER KAN FORETAS UTEN GODKJENNING FRA ARKITEKTKONTORET DET HENVISES TIL GENE- RELLE RAD OG RETNINGSLINJER	
	<input type="checkbox"/> INGEN		

DIMENSJONER	HOVEDMÅL M	BEBYGD AREAL M <sup>2</sup>	ANTALL ETASJER 1	BRUTTO GOLVAREAL M <sup>2</sup>
-------------	---------------	--------------------------------	------------------------	------------------------------------

BYGNINGSDEL	TYPE KONSTRUKSJON	INSTALLASJON	MERKNAD
FUNDAMENT	Gråsteinsmur, fuget	SKORSTEIN	STK. 0
KJELLER UNDERETASJE	Basseng med betongbunn	ELEKTRISITET	Innlagt
		OPPVARMING	PRIMÆRT. SEKUNDÆRT.
YTTERVEGG	Gråsteinsmur, fuget	VANN	Ikke innlagt
FASADEKLEDNING	Ingen	BAD	
TAKFORM	Saltak	TOALETT	TYPE
TAKTEKKING	Papp		ANTALL

VINDUER	Opprinnelige	DEKOR INNSKRIPSJONER	
DORER	Opprinnelige	INTERIOR	

BYGGGEAR	AR	MERKNAD
	ca 1920	
TILBYGGING OMBYGGING FLYTTING	AR	ENDRING

VEDLIKEHOLDS- TILSTAND	TILSTAND AR	I GOD STAND	BEGYNNENDE FORFALL	FRAMSKREDET FORFALL	RUIN	EVT FORFALLSÅRSÅK
	1979	x				

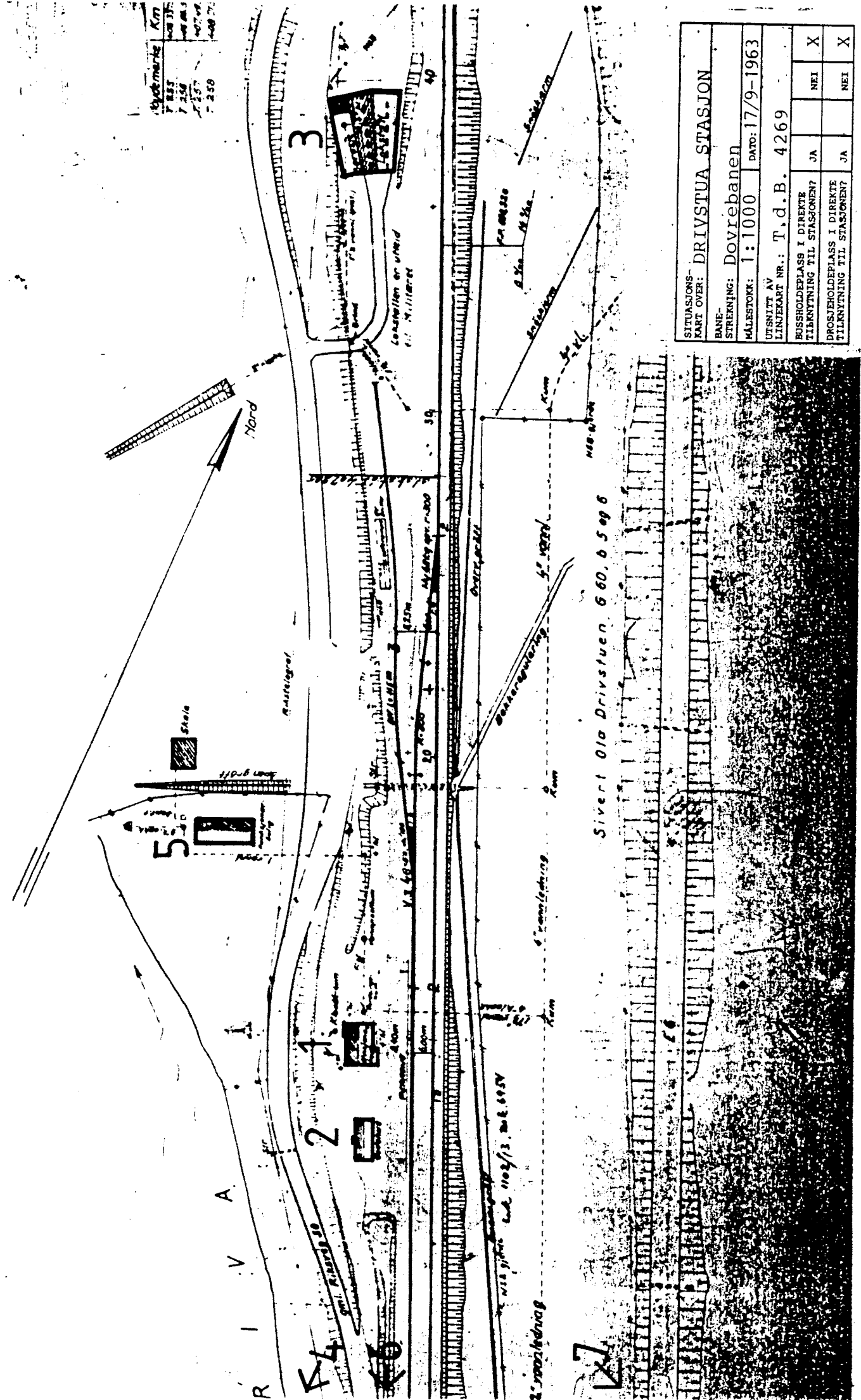
FARGESKJEMA	OPPRINNELIG	NAVÆRENDE	FRAMTIDIG	BYGGHERRER
UTVENDIG VEGG		grå stein		NSB
VINDSKIER				ARKITEKT
GERIKTER				BYGGMESTER
VINDUER		avslitt		BYGNINGSTYPE
DORER		avslitt		Som Drivstua
HJORNEBORD				STILPREG

TEGNINGER (ARKIVHENVISNING)	Dovrebanens avslutningsrapp. bilag 101
ELDRE FOTOGRAF	

ANDRE OPPLYSNINGER	Sirkelformet plan for 70 m <sup>3</sup> vann. Innvendig radius (basseng) 275 cm Litt: Dovrebanens avslutningsrapp. s. 144	UTGITT	DATE	REGISTR	DATE
			01.11.92		17.10.79
		RETTELSES- BLAD	NR	INNFORT DEN	AV
			NR	INNFORT DEN	AV
NR	INNFORT DEN		AV		



Hydromark	Km
7 853	108 375
7 258	107 815
7 257	107 705
7 258	108 270



SITUASJONS-		DRIVSTUA STASJON	
KART OVER:		BANE-	
STREKNING: Dovrebanen		LINJEFART NR.: T.d.B. 4269	
MÅLSTOKK: 1:1000	DATE: 17/9-1963		
UTSNITT AV			
BUSSHOLDEPLASS I DIREKTE	TILNÆRNING TIL STASJONEN?	J A	X
PROSEKOLDEPLASS I DIREKTE	TILNÆRNING TIL STASJONEN?	J A	X

# NSB - REGISTRERING AV BYGNINGER

UTGITT: 1992 11040000.000

REVIDERT:

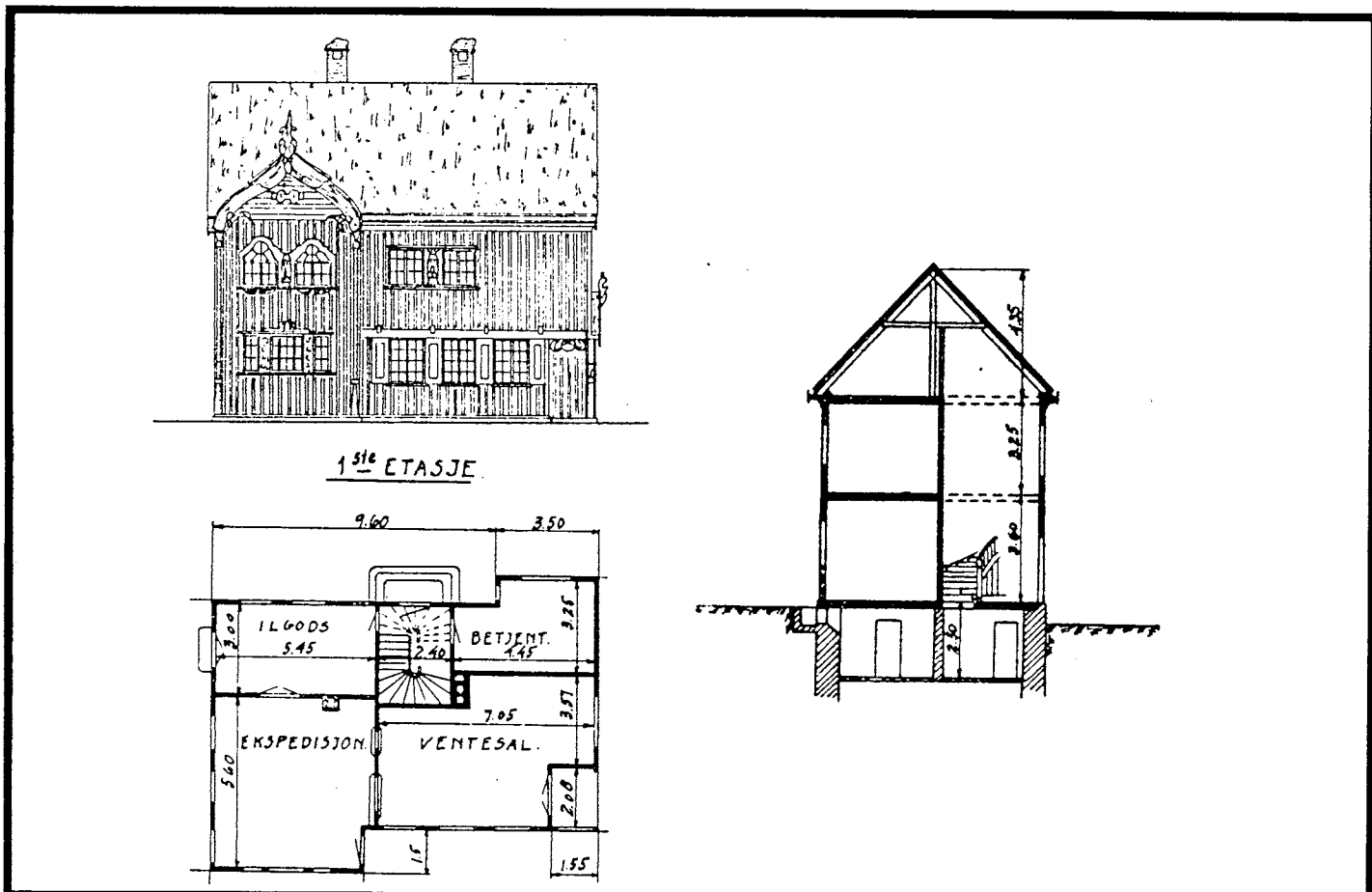
STASJONNR 1104	STASJON/STREKING/AVLEGG DRIVSTUA	BANE/BILRUTE DOVREBANEN	DISTRIKT Trondheim
-------------------	-------------------------------------	----------------------------	-----------------------

BYGNINGSNR	KILLOMETER	BYGNINGSTYPE	ADRESSE	MAIRIKKEL GNR ENR	BEBYGD AREAL	ETG	BRUTTO GOLVFLATE	HØVED- MATERIALE	BYGGEAR	TEGNINGER ARKIVNR	MERKNAD	EGET SKIEMA
1	407,11	STASJONSBYGNING	7345 Driva		108	2	324	tre	1921	Ak 3750	Obj. 630023	x
2	407,09	GODSHUS			60	1	60	tre	1921	Ak 3760	Obj. 630024	x
3	407,38	LOKSTALL			310	1	310	murt skifer	1921	Bd 517	Obj. 630026	x
4	406,93	PUMPEHUS			26	1	26	murt skifer	1921			x
5	407,19	FUNKSJONÆRBOLIG			130	2	390	tre	1921	Ak 2597	Obj. 630025	x
6	406,62	AVD. BU										
7	406,95	TRYKKVANNBASSENG				1		murt skifer	1921	Ferdigrapport		

## NSB - REGISTRERING AV BYGNINGER

Bak Had 070379

NAVN BYGNINGENS ART	DRIVSTUA STASJON STASJONSBYGNING	STASJONSNR. 1104	BYGN NR. 1
BANESTREKNING	Dovrebanen	KILOMETER 407,11	
KOMMUNE. MATR. NR.	1634 Oppdal	GÅRDSNR	BRUKSNR
ADRESSE	7345 Driva	DISTRIKT Trondheim	



TEGNINGEN VISER: Fra Dovrebanens ferdigrapport, mål 1:250

OPPRINNELIG BRUKSFORMAL	PRIMÆRT Stasjonsbygning: Ekspedisjonslokaler, leilighet	SEKUNDÆRT	
NAVÆRENDE BRUKSFORMAL	PRIMÆRT Leilighet (tom) ventuerom, betjening stillverk	SEKUNDÆRT	ANTALL LEILIGHETER 1 ANTALL OVERNATTINGSROM 0
FORHOLD TIL ANDRE HUS	Frittliggende del av anlegg		
FYSISK MILJØ- SAMMENHENG	Stasjonsanlegg		

VERNEVERD:	<input type="checkbox"/> PRIO- RITERT	BYGNINGEN PRIORITERES SPESIELT SOM BEVA- RINGSOBJEKT (EVT INTERN NSB-FREDNING)	<input type="checkbox"/> BYGNINGEN ER FREDET I MEDHOLD AV LOV OM KULTURMINNER
	<input type="checkbox"/> HOY	ENDRINGER SKAL IKKE FORETAS FOR ARKITEKTKONTORET HAR GODKJENT PLANENE. DETTE GJELDER OGSA UTSKIFTING AV DØRER, VINDUER, KLEDNING, TAKTEKKING OSV	
	<input type="checkbox"/> MIDDELS		
	<input type="checkbox"/> LAV	ENDRINGER KAN FORETAS UTEN GODKJENNING FRA ARKITEKTKONTORET. DET HENVISES TIL GENE- RELLE RAD OG RETNINGSLINJER	
	<input type="checkbox"/> INGEN		

DIMENSJONER	HOVEDTÅL M 13,10 X 10,20	BEBYGD AREAL M <sup>2</sup> 108	ANTALL ETASJER 2	BRUTTO GOLVAREAL M <sup>2</sup> 324
-------------	-----------------------------	------------------------------------	---------------------	--

BYGNINGSDEL	TYPE, KONSTRUKSJON	INSTALLASJON	MERKNAD
FUNDAMENT	Gråsteinsmur, fuget	SKORSTEIN	STK 2
KJELLER UNDERETASJE	Ganghøyde, trebjelkelag	ELEKTRISITET	Innlagt
YTTERVEGG	Reisverk 3"	OPPVARMING	PRIMÆRT El. SEKUNDÆRT Ved
FASADEKLEDNING	Stående vekselpanel.	VANN	Innlagt
TAKFORM	Saltak	BAD	
TAKTEKKING	Torv	TOALETT	TYPE: WC ANTALL 1

VINDUER	Opprinnelige spesielle for stilen	DEKOR INNSKRIPSJONER	Spesielle vindskier, pilastre intakte.
DORER	Opprinnelige	INTERIOR	Intakt, fine.

BYGGEGÅR	AR 1917-21	MERKNAD
TILBYGGING OMBYGGING FLYTTING	AR	ENDRING

VEDLIKEHOLDS- TILSTAND	TILSTAND AR:	VEDSTAND	BEGYNNENDE FORFALL	FRAMSKREDET FORFALL	RUIN	EVT FORFALLSÅRSÅK
	1979	x				

FARGESKJEMA	OPPRINNELIG	NAVERENDE	FRAMTIDIG	BYGGHERR
UTVENDIG VEGG		6F2 brungrå		NSB
VINDSKIER		6F2		ARKITEKT
GERIKTER		4B6/7-8C6 brunorange		Ark. Erik Glosimodt
VINDUER		hvite		BYGGMESTER
DORER		4B6/7-8C6		Anlegget (NSB)
HJORNEBORD		4B6 grågul		BYGNINGSTYPE
				STILPREG

TEGNINGER (ARKIVHENVISNING)	Dovrebanens avslutningsrapport, bilag 83-84, Ak 3750
ELDRE FOTOGRAF	

ANDRE OPPLYSNINGER	Arkitektkonkurranse avgjort 1912. Litt: Dovrebanens avslutningsrapp. s. 141 Byggkunst 1921 s. 61 ff.	UTGITT	DATO 01.11.92	REGISTR.	DATO 17.10.79
		RETTELSES- BLAD	NR	INNFORT DEN	AV
			NR	INNFORT DEN	AV
			NR	INNFORT DEN	AV

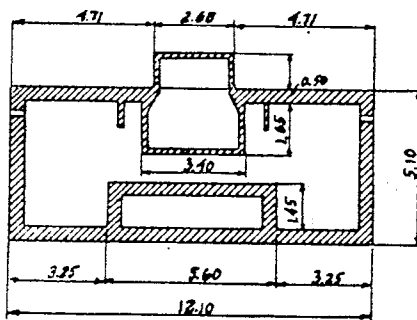
## NSB · REGISTRERING AV BYGNINGER

Bak Had 070379

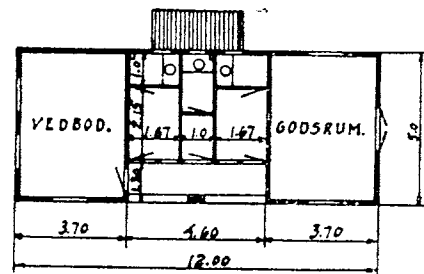
NAVN BYGNINGENS ART	DRIVSTUA STASJON GODSHUS	STASJONSNR 1104	BYGN NR 2
BANESTREKNING	Dovrebanen	KILOMETER 407,09	
KOMMUNE, MATR. NR.	1634 Oppdal	GARDSNR	BRUKSNR
ADRESSE	7345 Driva	DISTRIKT Trondheim	



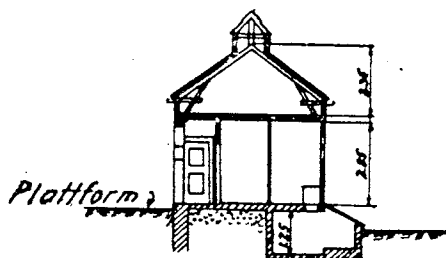
FUNDAMENTPLAN.



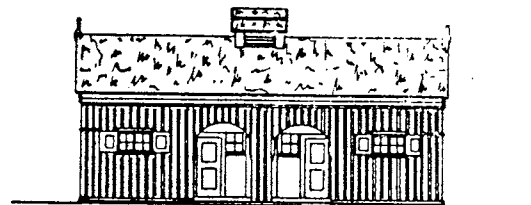
GRUNNRISJ.



SNITT.



FASADE MOT LINJEN.



TEGNINGEN VISER: Fra Dovrebanens ferdigrapport, mål 1:250

OPPRINNELIG BRUKSFORMAL	PRIVET Godshus, uthus, privat	SEKUNDERT	
NAVERENDE BRUKSFORMAL	PRIVET Vedbu, privat	SEKUNDERT	ANTALL LEILIGHETER 0 ANTALL OVERNATTINGSROM 0
FORHOLD TIL ANDRE HUS	Frittliggende del av anlegg		
FYSISK MILJØ- SAMMENHENG	Stasjonsanlegg		

VERNEVERD:	<input type="checkbox"/>	PRIORITERT	BYGNINGEN PRIORITERES SPESIELT SOM BEVARINGSOBJEKT (EVT INTERN NSB-FREDNING)	<input type="checkbox"/>	BYGNINGEN ER FREDET I MEDHOLD AV LOV OM KULTURMINNER
	<input type="checkbox"/>	HOY	ENDRINGER SKAL IKKE FORETAS FOR ARKITEKTKONTORET HAR GODKJENT PLANENE DETTE GJELDER OGSÅ UTSKIFTING AV DORER, VINDUER, KLEDNING, TAKTEKKING OSV.		
	<input type="checkbox"/>	MIDDELS			
	<input type="checkbox"/>	LAV	ENDRINGER KAN FORETAS UTEN GODKJENNING FRA ARKITEKTKONTORET. DET HENVISES TIL GENERELLE RAD OG RETNINGSLINJER.		
	<input type="checkbox"/>	INGEN			



DIMENSJONER	HOVEDMÅL M 12,10 X 5,10	BEBYGD AREAL M <sup>2</sup> 60	ANTALL ETASJER 1	BRUTTO GOLVAREAL M <sup>2</sup> 60
-------------	----------------------------	-----------------------------------	---------------------	---------------------------------------

BYGNINGSDEL	TYPE, KONSTRUKSJON	INSTALLASJON	MERKNAD
FUNDAMENT	Natursteinsmur, fuget	SKORSTEIN	STK. 0
KJELLER UNDERETASJE	Oppfylt betonggol, 1,25 høy kum under privetene.	ELEKTRISITET	Innlagt
YTTERVEGG	Bindingsverk	OPPVARMING	PRIMÆRT:
FASADEKLEDNING	Stående vekselpanel	VANN	SEKUNDÆRT:
TAKFORM	Saltak	BAD	Ikke innlagt
TAKTEKKING	Torv	TOALETT	TYPE: Utedo ANTALL: 3

VINDUER	Opprinnelige	DEKOR INNSKRIPSJONER	"Vindusskodder", overfelt over dør, gavlblomst m.m.
DØRER	Opprinnelige	INTERIOR	

BYGGÅR	AR 1921	MERKNAD
TILBYGGING OMBYGGING FLYTTING	AR	ENDRING

VEDLIKEHOLDS- TILSTAND	TILSTAND: AR:	I GOD STAND	BEGYNNENDE FORFALL	FRAMSKREDET FORFALL	RUIN	EVT. FORFALLSARSAK
	1979	x				

FARGESKJEMA	OPPRINNELIG	NAVÆRENDE	FRAMTIDIG	BYGGHERRE
UTVENDIG VEGG		6F2 gråbrun		NSB
VINDSKIER		6F2		ARKITEKT
GERIKTER		4B6/7-8C6 brunorange		Ark. Erik Glosimodt
VINDUER		hvite		BYGGMESTER
DØRER		4B6/7-8C6		Anlegget (NSB)
HJØRNEBORD				BYGNINGSTYPE
				STILPREG

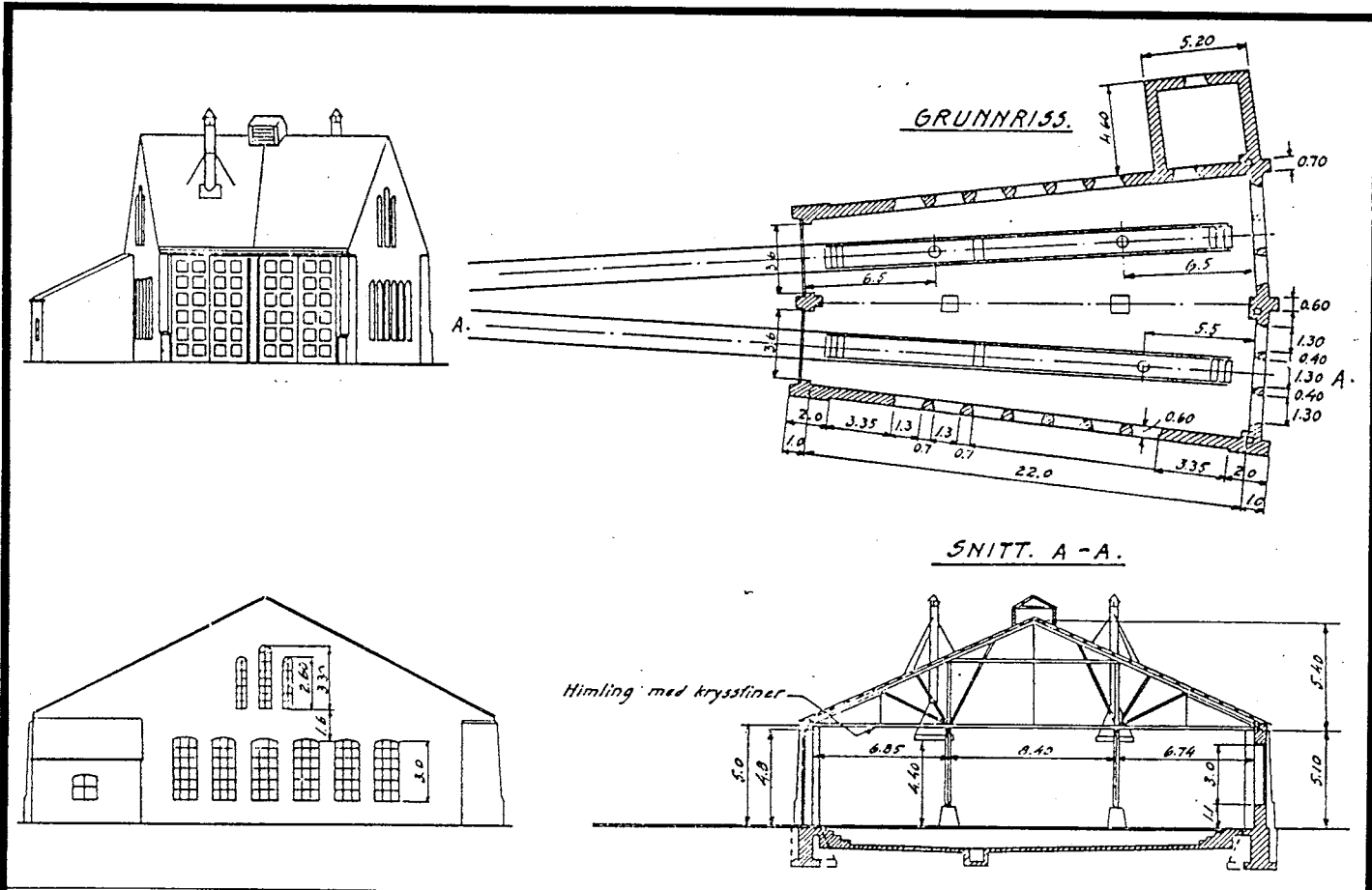
TEGNINGER (ARKIVHENVISNING)	Dovrebanens avslutningsrapport, bilag 84, Ak 3760
ELDRE FOTOGRAF.	

ANDRE OPPLYSNINGER	Gammel lykt på smijernskonsoll.	UTGITT	DATO 01.11.92	REGISTR.	DATO 16.10.79
		RETTELSES- BLAD	NR	INNFØRT DEN	AV
			NR	INNFØRT DEN	AV
			NR	INNFØRT DEN	AV

## NSB - REGISTRERING AV BYGNINGER

Bak Had 0703.79

NAVN BYGNINGENS ART	DRIVSTUA STASJON LOKSTALL	STASJONSNR.	1104	BYGN. NR.	3
BANESTREKNING	Dovrebanen	KILOMETER	407,38		
KOMMUNE. MATR. NR.	1634 Oppdal	GÅRDSNR.		BRUKSNR.	
ADRESSE	7345 Driva	DISTRIKT	Trondheim		



TEGNINGEN VISER: Fra Dovrebanens ferdigrapport, mål 1:300

OPPRINNELIG BRUKSFORMAL	PRIVAT Lokomotivstall	SEKUNDÆRT	
NAVÆRENDE BRUKSFORMAL	PRIVAT Lager	SEKUNDÆRT	ANTALL LEILIGHETER: 0
			ANTALL OVERNATTINGSROM: 0
FORHOLD TIL ANDRE HUS	Frittliggende del av anlegg		
FYSISK MILJØ- SAMMENHENG	Stasjonsanlegg		

VERNEVERDI:	<input type="checkbox"/> PRIORITYERT	BYGNINGEN PRIORITYERES SPESIELT SOM BEVARINGSOBJEKT (EVT. INTERN NSB-FREDNING)	<input type="checkbox"/> BYGNINGEN ER FREDET I MEDHOLD AV LOV OM KULTURMINNER
	<input type="checkbox"/> HOY	ENDRINGER SKAL IKKE FORETAS FOR ARKITEKTKONTORET HAR GODKJENT PLANENE. DETTE GJELDER OGSÅ UTSKIFTING AV DØRER, VINDUER, KLEDNING, TAKTEKKING OSV.	
	<input type="checkbox"/> MIDDELS		
	<input type="checkbox"/> LAV	ENDRINGER KAN FORETAS UTEN GODKJENNING FRA ARKITEKTKONTORET. DET HENVISES TIL GENERELLE RAD OG RETNINGSLINJER.	
	<input type="checkbox"/> INGEN		

DIMENSJONER	HOVEDTAL M 22,00	BEBYGG AREAL M <sup>2</sup> 310	ANTALL ETASJER 1	BRUTTO GOLVAREAL M <sup>2</sup> 310
-------------	---------------------	------------------------------------	---------------------	--

BYGNINGSDEL	TYPE KONSTRUKSJON	INSTALLASJON	MERKNAD
FUNDAMENT	1. Gråsteinsmur, fuget 2. Betongmur (tilbygg)	SKORSTEIN	STK 3
KJELLER UNDERETASJE	Betongplate på grunn (smøregrav)	ELEKTRISITET	Innlagt
YTTERVEGG		OPPVARMING	PRIMÆRT. SEKUNDÆRT.
FASADEKLEDNING	1. Saltak 2. Bølgeblekk	VANN	
TAKFORM	1. Saltak 2. Pulttak (tilbygg)	BAD	
TAKTEKKING	Skifer, type "lapp"	TOALET	TYPE. ANTALL 0

VINDUER	Opprinnelige (lemmer foran)	DEKOR INNSKRIPSJONER	
DORER	Opprinnelige	INTERIOR	

BYGGELÅR	ÅR 1921	MERKNAD
TILBYGGING OMBYGGING FLYTTING	ÅR	ENDRING Tilbygg

VEDLIKEHOLDS- TILSTAND	TILSTAND	GRUNNSTAND	BEYGNING FORFALL	FRAMSKREDET FORFALL	RUIN	EVT FORFALLSÅRSÅK
	ÅR					
	1979	x				

FARGESKJEMA	OPPRINNELIG	NAVÆRENDE	FRAMTIDIG	BYGGHØRRE
UTVENDIG VEGG		gråstein		NSB
VINDSKIER				ARKITECT
GERIKTER				BYGGMESTER
VINDUER				Anlegget (NSB)
DORER				BYGNINGSBYR
HJØRNEBORD				Som Hjerkin Lokstall
				STILPREG

TEGNINGER (ARKIVHENVSNING)	Dovrebanens avslutningsrapport, bilag 97, Ak 517
ELDRE FOTOGRAF	

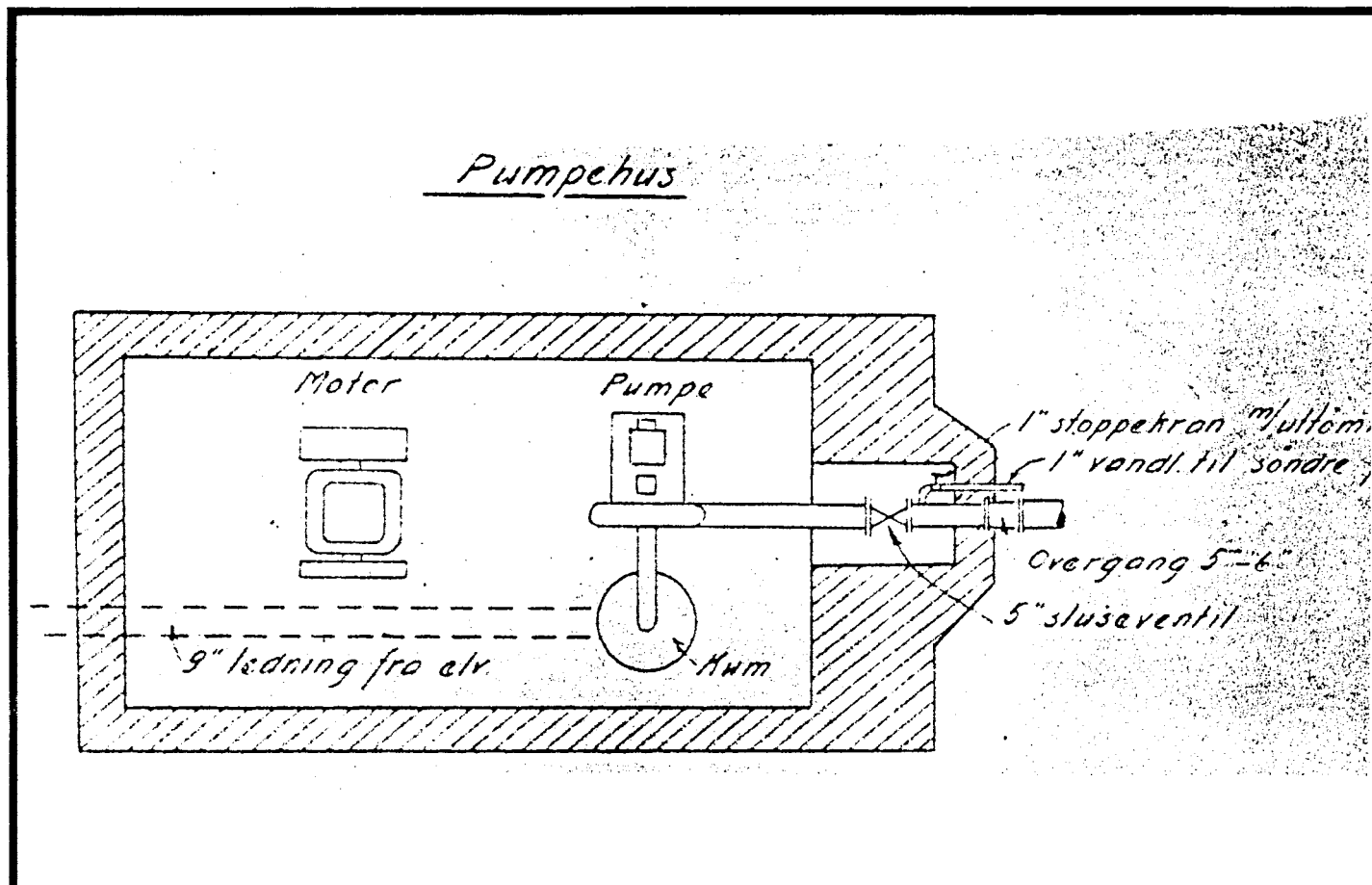
ANDRE OPPLYSNINGER	Ad. 17: Tilbygg betongmur, bygd av kvartsitt fra Kleivene steinbrunn, murt som hulmur. Litt; Dovrebanens avslutningsrapport s. 142	UTGITT	DATO 01.11.92	REG:STR	DATO 16.10.79
		RETTELSES- BLAD	NR	INNFØRT DEN	AV
			NR	INNFØRT DEN	AV
			NR	INNFØRT DEN	AV

# NSB - REGISTRERING AV BYGNINGER

1104000.004

Bak. Had 070379

NAVN BYGNINGENS ART	DRIVSTUA STASJON PUMPEHUS	STASJONSNR 1104	BYGN.NR. 4
BANESTREKNING	Dovrebanen	KILOMETER 406,93	
KOMMUNE.MATR.NR.	1634 Oppdal	GÅRDSNR.	BRUKSNR.
ADRESSE	7345 Driva	DISTRIKT Trondheim	



TEGNINGEN VISER: Drivstua pumpehus. Plan

OPPRINNELIG BRUKSFORMAL	PRIMÆRT Pumpehus	SEKUNDÆRT	
NAVÆRENDE BRUKSFORMAL	PRIMÆRT Ingen	SEKUNDÆRT	ANTALL LEILIGHETER: 0 ANTALL OVERNATTINGSROM: 0
FORHOLD TIL ANDRE HUS	Frittliggende del av anlegg		
FYSISK MILJØ- SAMMENHENG	Stasjonsanlegg		

VERNEVERDI	<input type="checkbox"/> PRIO- RITERT	BYGNINGEN PRIORITERES SPESIELT SOM BEVA- RINGSOBJEKT (EVT. INTERN NSB-FREDNING)	<input type="checkbox"/> BYGNINGEN ER FREDET I MEDHOLD AV LOV OM KULTURMINNER
	<input type="checkbox"/> HOY	ENDRINGER SKAL IKKE FORETAS FØR ARKITEKTKONTORET HAR GODKJENT PLANENE. DETTE GJELDER OGSA UTSKIFTING AV DØRER, VINDUER, KLEDNING, TAKTEKKING OSV.	
	<input type="checkbox"/> MIDDELS		
	<input type="checkbox"/> LAV	ENDRINGER KAN FORETAS UTEN GODKJENNING FRA ARKITEKTKONTORET. DET HENVISES TIL GENE- RELLE RAD OG RETNINGSLINJER.	
	<input type="checkbox"/> INGEN		

DIMENSJONER	HOVEDTAL M 6,60 x 4,00	BEBYGD AREAL M <sup>2</sup> 26	ANTALL ETASJER 1	BRUTTO GOLVAREAL M <sup>2</sup> 26
-------------	---------------------------	-----------------------------------	---------------------	---------------------------------------

BYGNINGSDEL	TYPE. KONSTRUKSJON	INSTALLASJON	MERKNAD
FUNDAMENT	Gråsteinsmur, fuget	SKORSTEIN	STK 0
KJELLER UNDERETASJE	Betongplate på grunn	ELEKTRISITET	Ikke innlagt
YTTERVEGG	Murt skifer (innv. puss)	OPPVARMING	PRIMÆRT:
FASADEKLEDNING	Skifer, fuget	VANN	SEKUNDÆRT:
TAKFORM	Saltak	BAD	Ikke innlagt
TAKTEKKING	Skifer, type "firkant"	TOALET	TYPE:
			ANTALL 0

VINDUER	Opprinnelige ikke glass	DEKOR INNSKRIPSJONER	
DØRER	Opprinnelige delvis ødelagt	INTERIOR	Maskineriet står i huset antagelig ikke intakt.

BYGGEGAR	AR 1921	MERKNAD
TILBYGGING OMBYGGING FLYTTING	AR	ENDRING

VEDLIKEHOLDS- TILSTAND	TILSTAND:	I GOD STAND	BEGYNNENDE FORFALL	FRAMSKREDET FORFALL	RUIJN	EVT FORFALLSÅRSÅK
	AR:	1979		x		Tak lekk, vann renner inn gjennom rør.

FARGESKJEMA	OPPRINNELIG	NAVERENDE	FRAMTIDIG	BYGGHERR
UTVENDIG VEGG		grå skifer		NSB
VINDSKIER				ARK. TEK.:
GERIKTER				BYGGMESTER
VINDUER		avslitt brun		BYGNINGSTYPE
DØRER		avslitt brun		Lik tilsvarende pumpehus på Kongsvoll st.
HJORNEBORD				STILFØRE

TEGNINGER (ARKIVHENVISNING)	
ELDRE FOTOGRAF	

ANDRE OPPLYSNINGER	Pumpet vannet opp i overbygd trykkbasseng.(skal rives) (ikke registrert) Bakvegg murt mot forstøtningsmur for gml. riksvei. Litt: Dovrebanens avslutningsrapport s. 144	UTGITT	DATO 01.11.92	REGISTR.	DATO 16.10.79
		RETTELSES- BLAD	NR	INNFORT DEN	AV
			NR	INNFORT DEN	AV
			NR	INNFORT DEN	AV

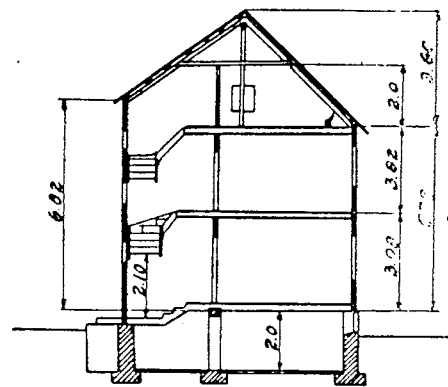

## NSB · REGISTRERING AV BYGNINGER

Bak Had 070379

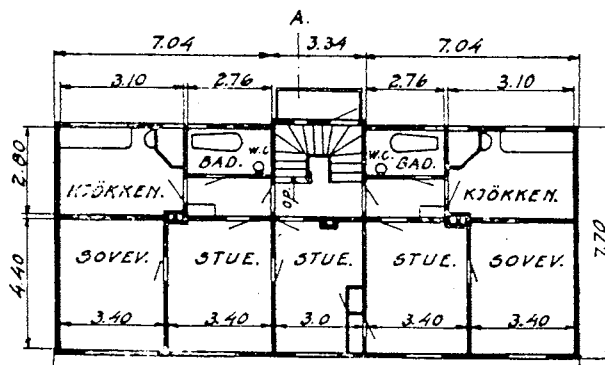
NAVN BYGNINGENS ART	DRIVSTUA STASJON FUNKSJONÆRBOLIG	STASJONSNR 1104	BYGN NR 5
BANESTREKNING	Dovrebanen	KILOMETER 407,19	
KOMMUNE, MATR. NR.	1634 Oppdal	GARDSNR	BRUKSNR
ADRESSE	7345 Driva	DISTRIKT Trondheim	



FASADE.  
MOT NORD.



1. STE ETASJE.



TEGNINGEN VISER: Fra Dovrebanens ferdigrapport, mål 1:250

OPPRINNELIG BRUKSFORMAL	PRIMÆRT Funksjonærbolig	SEKUNDÆRT	
NAVÆRENDE BRUKSFORMAL	PRIMÆRT Lager	SEKUNDÆRT	ANTALL LEILIGHETER: 4 ANTALL OVERNATTINGSROM: 0
FORHOLD TIL ANDRE HUS	Frittliggende del av anlegg		
FYSISK MILJØ- SAMMENHENG	Stasjonsanlegg		

VERNEVERDI:	<input type="checkbox"/> PRIORITERT	BYGNINGEN PRIORITERES SPESIELT SOM BEVARINGSOBJEKT (EVT INTERN NSB-FREDNING)	<input type="checkbox"/> BYGNINGEN ER FREDET I MEDHOLD AV LOV OM KULTURMINNER
	<input type="checkbox"/> HOY	ENDRINGER SKAL IKKE FORETAS FOR ARKITEKTKONTORET HAR GODKJENT PLANENE. DETTE GJELDER OGSÅ UTSKIFTING AV DØRER, VINDUER, KLEDDING, TAKTEKKING OSV.	
	<input type="checkbox"/> MIDDELS		
	<input type="checkbox"/> LAV	ENDRINGER KAN FORETAS UTEN GODKJENNING FRA ARKITEKTKONTORET. DET HENVISES TIL GENERELLE RÅD OG RETNINGSLINJER.	
	<input type="checkbox"/> INGEN		

DIMENSJONER	HØVEDMÅL M 17,42 x 7,70	BEBYGD AREAL M <sup>2</sup> 130	ANTALL ETASJER 2	BRUTTO GOLVAREAL M <sup>2</sup> 390
-------------	----------------------------	------------------------------------	---------------------	--

BYGNINGSDEL	TYPE, KONSTRUKSJON	INSTALLASJON	MERKNAD
FUNDAMENT	Gråsteinsmur, fuget	SKORSTEIN	STK. 3
KJELLER UNDERETASJE	Ganghøyde, trebjelkelag	ELEKTRISITET	Innlagt
YTTERVEGG	Reisverk	OPPVARMING	PRIMÆRT: El. SEKUNDÆRT: Ved
FASADEKLEDNING	Stående listpanel	VANN	Innlagt
TAKFORM	Saltak	BAD	
TAKTEKING	Torv	TOALETT	TYPE: WC ikke i funk. ANTALL: 4

VINDUER	Opprinnelige	DEKOR INNSKRIPSJONER	Døromrammingen med pilastre og tympanonfelt
DØRER	Opprinnelige	INTERIØR	

BYGGGEÅR	ÅR 1921	MERKNAD
TILBYGGING OMBYGGING FLYTTING	ÅR	ENDRING

VEDLIKEHOLDS- TILSTAND	TILSTAND ÅR:	I GOD STAND	BEGYNNENDE FORFALL	FRAMSKREDET FORFALL	RUIN	EVT. FORFALLSÅRSÅK
	1979	x				

FARGESKJEMA	OPPRINNELIG	NAVÆRENDE	FRAMTIDIG	BYGGHERRE NSB
UTVENDIG VEGG		4-5B5 grågul		ARKITEKT NSB ark.kont v/Gleditsch
VINDSKIER		hvite		BYGGMESTER Anlegget (NSB)
GERIKTER		hvite		BYGNINGSTYPE Støren funksjonærb. type 1.
VINDUER		hvite		STILPREG
DØRER		hvite/23B2 blågrå		
HJØRNEBORD				

TEGNINGER (ARKIVHENVISNING)	Ak 2597. Dovrebanens avslutningsrapport, bilag 106
ELDRE FOTOGRAF.	

ANDRE OPPLYSNINGER	UTGITT	DATO 01.11.92	REGISTR.	DATO 16.10.79
	RETTELSES- BLAD	NR	INNFØRT DEN	AV
		NR	INNFØRT DEN	AV
		NR	INNFØRT DEN	AV





# NSB - REGISTRERING AV BYGNINGER

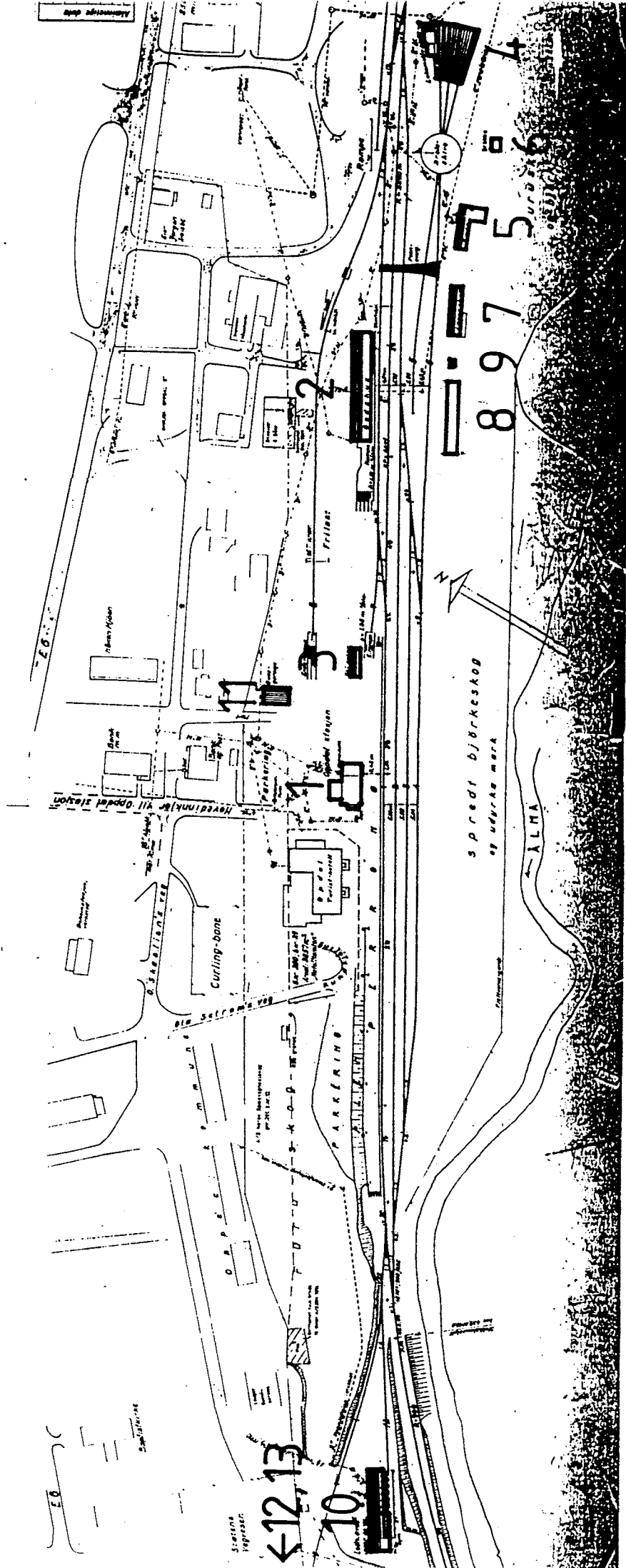
UTGITT: 1992  
REVIDERT:

11050000.000

STASJONENR <b>1105</b>	STASJON/STREKNING/ARLEGG <b>ENGAN</b>	BAHE/BILRUTE <b>DOVREBANEN</b>	DISTRIKT <b>Trondheim</b>
---------------------------	--	-----------------------------------	------------------------------

BYGNINGSNR	KILOMETER	BYGNINGSTYPE	ADRESSE	MATRIKkel GNR BNDR	BEBYGD AREAL	ETG	BRUTTO GOLVF LATE	HJØVED-MATERIALE	BYGGEGÅR	TEGNINGER ARKIVNR	MERKNAD	EGET SKIEMA
1	415,90	TRALLEBU			9	1		tre	1921			



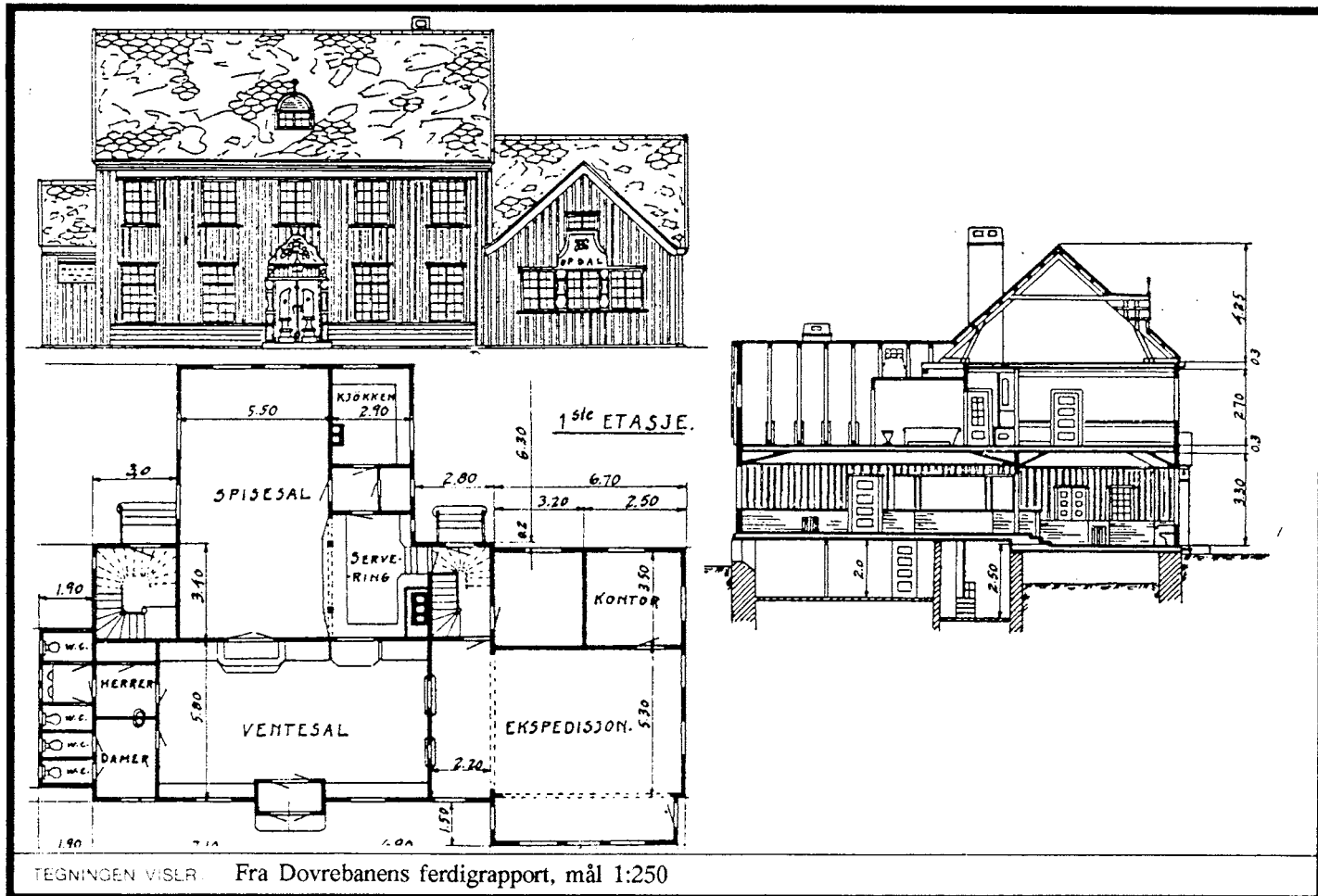


SITUASJONS- KART OVER: OPPDAL STASJON	
BANE- STREKNING:	Dovrebanen
MÅLESTOKK:	1:1000
UTSNITT AV LINJEKART NR.:	T.d.B. 4352
DATE:	7/2-1974
BUSSHOLDEPLASS I DIREKTE TILKNYTNING TIL STASJONEN?	JA
DROSJEHOLDEPLASS I DIREKTE TILKNYTNING TIL STASJONEN?	JA
	NEI
	NEI



## NSB · REGISTRERING AV BYGNINGER

NAVN BYGNINGENS ART	OPPDAL STASJON STASJONSBYGNING	STASJONSNR. 1107	BYGN NR. 1
BANESTREKNING	Dovrebanen	KILOMETER 429,28	
KOMMUNE, MATR NR.	1634 Oppdal	GÅRDSNR 280	BRUKSNR 29
ADRESSE	7340 Oppdal	DISTRIKT Trondheim	



OPPRINNELIG BRUKSFORMAL	Stasjonsbygning: Ekspedisjonslokaler	SE KUNNET Leilighet, spisesal	
NAVÆRENDE BRUKSFORMAL	Stasjonsbygning: Ekspedisjonslokaler	SE KUNNET BM kontor, hybelleilighet	ANTALL LEILIGHETER: 1 ANTALL OVERNATTINGSROM: 0
FORHOLD TIL ANDRE HUS			
FYSISK MILJØ- SAMMENHENG	Stasjonsanlegg		

VERNEVERD:	<input type="checkbox"/> PRIORITERT	BYGNINGEN PRIORITERES SPEIELT SOM BEVARINGSOBJEKT (EVT. INTERN NSB-FREDNING)	<input type="checkbox"/> BYGNINGEN ER FREDET I MEDHOLD AV LOV OM KULTURMINNER
	<input type="checkbox"/> HOY	ENDRINGER SKAL IKKE FORETAS FOR ARKITEKTKONTORET HAR GODKJENT PLANENE DETTE GJELDER OGSÅ UTSKIFTING AV DORER, VINDUER, KLEDNING, TAKTEKKING OSV	
	<input type="checkbox"/> MIDDELS		
	<input type="checkbox"/> LAV	ENDRINGER KAN FORETAS UTEN GODKJENNING FRA ARKITEKTKONTORET DET HENVISES TIL GENERELLE RAD OG RETNINGSLINJER	
	<input type="checkbox"/> INGEN		

DIMENSJONER	HOVED*ÅL M	BEBYGD AREAL M <sup>2</sup>	285	ANTALL ETASJER	2	BRUTTO GOLVAREAL M <sup>2</sup>
-------------	---------------	--------------------------------	-----	-------------------	---	------------------------------------

BYGNINGSDEL	TYPE.KONSTRUKSJON	INSTALLASJON	MERKNAD
FUNDAMENT	Gråsteinsmur, fuget	SKORSTEIN	STK. 2
KJELLER UNDERETASJE	ca. 50% utgravd med ganghøyde, trebjelkelag	ELEKTRISITET	Innlagt
YTTERVEGG	Reisverk 3"	OPPVARMING	PRIMÆRT: Oljefyr SEKUNDÆRT:
FASADEKLEDNING	Stående, profilert vekselpanel.	VANN	Innlagt
TAKFORM	Saltak	BAD	Ja
TAKTEKKING		TOALETT	TYPE: WC ANTALL: 4

VINDUER	Noen opprinnelige	DEKOR INNSKRIPSJONER	Dekorertvindskiavslutninger AD 1917 over venteromsinngang
DØRER	Opprinnelige	INTERIOR	Delvis oppr. venteromsinteriør

BYGGGEAR	ÅR 1917	MERKNAD Under tak 1916
TILBYGGING OMBYGGING FLYTTING	ÅR	ENDRING

VEDLIKEHOLDS- TILSTAND	TILSTAND: ÅR:	I GOD STAND	BEGYNNENDE FORFALL	FRAMSKREDET FORFALL	RUIN	EVT. FORFALLSÅRSÅK
	1992	x				

FARGESKJEMA	OPPRINNELIG	NAVÆRENDE	FRAMTIDIG	BYGGHERRE NSB
UTVENDIG VEGG		grå		ARKITEKT NSB ark.kont v/Gudmund Hoel
VINDSKIER		23E5 + grå		BYGGMESTER Anlegget (NSB)
GERIKTER				BYGNINGSTYPE Egen
VINDUER		hvite		STILPREG
DØRER		23E5 + grå		
HJORNEBORD				

TEGNINGER (ARKIVHENVISNING)	Dovrebanens avslutningsrapport, bilag 79-81, Ak 1012
ELDRE FOTOGRAF	Ferdigrapporten

ANDRE OPPLYSNINGER	Bad og WC fra åpningen Centraloppvarming fra åpningen	UTGITT	DATO	REGISTR.	DATO
					Febr. 92
		RETTELSES- BLAD	NR	INNFORT DEN	AV
			NR	INNFORT DEN	AV
NR	INNFORT DEN		AV		

## NSB - REGISTRERING AV BYGNINGER

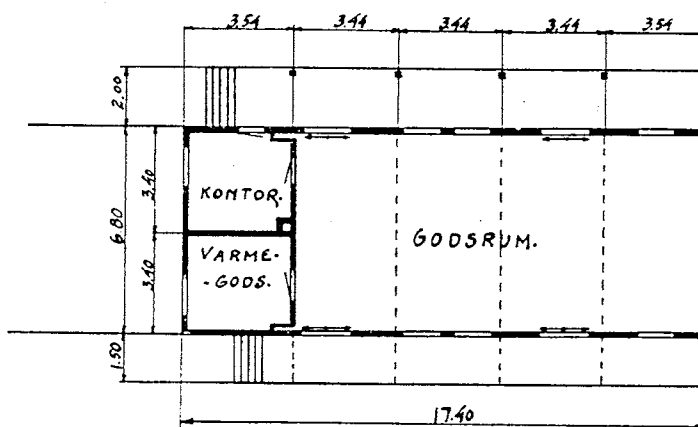
Bak. Had C703.

NAVN BYGNINGENS ART	OPPDAL STASJON GODSHUS	STASJONSNR. 1107	BYGN NR. 2
BANESTREKNING	Dovrebanen	KILOMETER	429,48
KOMMUNE. MATR. NR.	1634 Oppdal	GÅRDSNR	280
ADRESSE	7340 Oppdal	BRUKSNR	29
		DISTRIKT	Trondheim




## GRUNNRISS.


GODSHUS.



## SNITT.



## FASADE MOT LINJEN.



TEGNINGEN VISER: Fra Dovrebanens ferdigrapport, mål 1:250. Nå forlenget.

OPPRINNELIG BRUKSFORMAL	PRIMÆRT Godshus	SEKUNDÆRT	
NAVÆRENDE BRUKSFORMAL	PRIMÆRT Godshus	SEKUNDÆRT	ANTALL LEILIGHETER 0
			ANTALL OVERNATTINGSROM: 0
FØRHOLD TIL ANDRE HUS			
FYSISK MILJØ- SAMMENHENG	Stasjonsanlegg		

VERNEVERDI:	<input type="checkbox"/> PRIORITERT	BYGNINGEN PRIORITERES SPESIELT SOM BEVARINGSOBJEKT (EVT. INTERN NSB-FREDNING)	<input type="checkbox"/> BYGNINGEN ER FREDET I MEDHOLD AV LOV OM KULTURMINNER
	<input type="checkbox"/> HOY	ENDRINGER SKAL IKKE FØRETAS FOR ARKITEKTKONTORET HAR GODKJENT PLANENE. DETTE GJELDER OGSÅ UTSKIFTING AV DØRER, VINDUER, KLEDNING, TAKTEKKING OSV.	
	<input type="checkbox"/> MIDDELS		
	<input type="checkbox"/> LAV	ENDRINGER KAN FØRETAS UTEN GODKJENNING FRA ARKITEKTKONTORET. DET HENVISES TIL GENERELLE RÅD OG RETNINGSLINJER.	
	<input type="checkbox"/> INGEN		

DIMENSJONER	HOVEDMÅL M	BEBYGD AREAL M <sup>2</sup>	540	ANTALL ETASJER	1	BRUTTO GOLVAREAL M <sup>2</sup>	540
-------------	---------------	--------------------------------	-----	-------------------	---	------------------------------------	-----

BYGNINGSDEL	TYPE.KONSTRUKSJON	INSTALLASJON	MERKNAD
FUNDAMENT	1. Gråsteinsmur 2. Betongpillarer (gml. del)	SKORSTEIN	STK. 3
KJELLER UNDERETASJE	1. Oppfylt betong 2. Kryperom, trebjelkelag	ELEKTRISITET	Innlagt
YTTERVEGG	Bindingsverk	OPPVARMING	PRIMÆRT: El. SEKUNDÆRT:
FASADEKLEDNING	1. Tømmermannspanel 2. Vekselpanel (gml. del)	VANN	Innlagt
TAKFORM	Saltak	BAD	
TAKTEKKING	Bølge asbestcement	TOALETT	TYPE: WC ANTALL: 1

VINDUER	Stort sett ikke opprinnelige	DEKOR INNSKRIPSJONER	
DØRER	Ikke opprinnelige	INTERIØR	

BYGGEÅR	ÅR 1918	MERKNAD
TILBYGGING OMBYGGING FLYTTING	ÅR	ENDRING Tilbygget/forlenget i begge ender (oppr. 17,4 langt)

VEDLIKEHOLDS- TILSTAND	TILSTAND: ÅR:	GOD STAND	BEGYNNENDE FORFALL	FRAMSKREDET FORFALL	RUIN	EVT. FORFALLSÅRSÅK
	1992	x				

FARGESKJEMA	OPPRINNELIG	NAVERENDE	FRAMTIDIG	BYGGHERRE
UTVENDIG VEGG		5D3 gråbrun		NSB
VINDSKIER		mørk brun		ARKITEKT
GERIKTER				NSB ark.kont
VINDUER		hvite		BYGGMESTER
DØRER		grønne		Anlegget (NSB)
HJØRNEBORD				BYGNINGSTYPE
				Som Berkåk
				STILPREG

TEGNINGER (ARKIVHENVISNING)	Dovrebanens avslutningsrapport, bilag 81/79
ELDRE FOTOGRAF.	

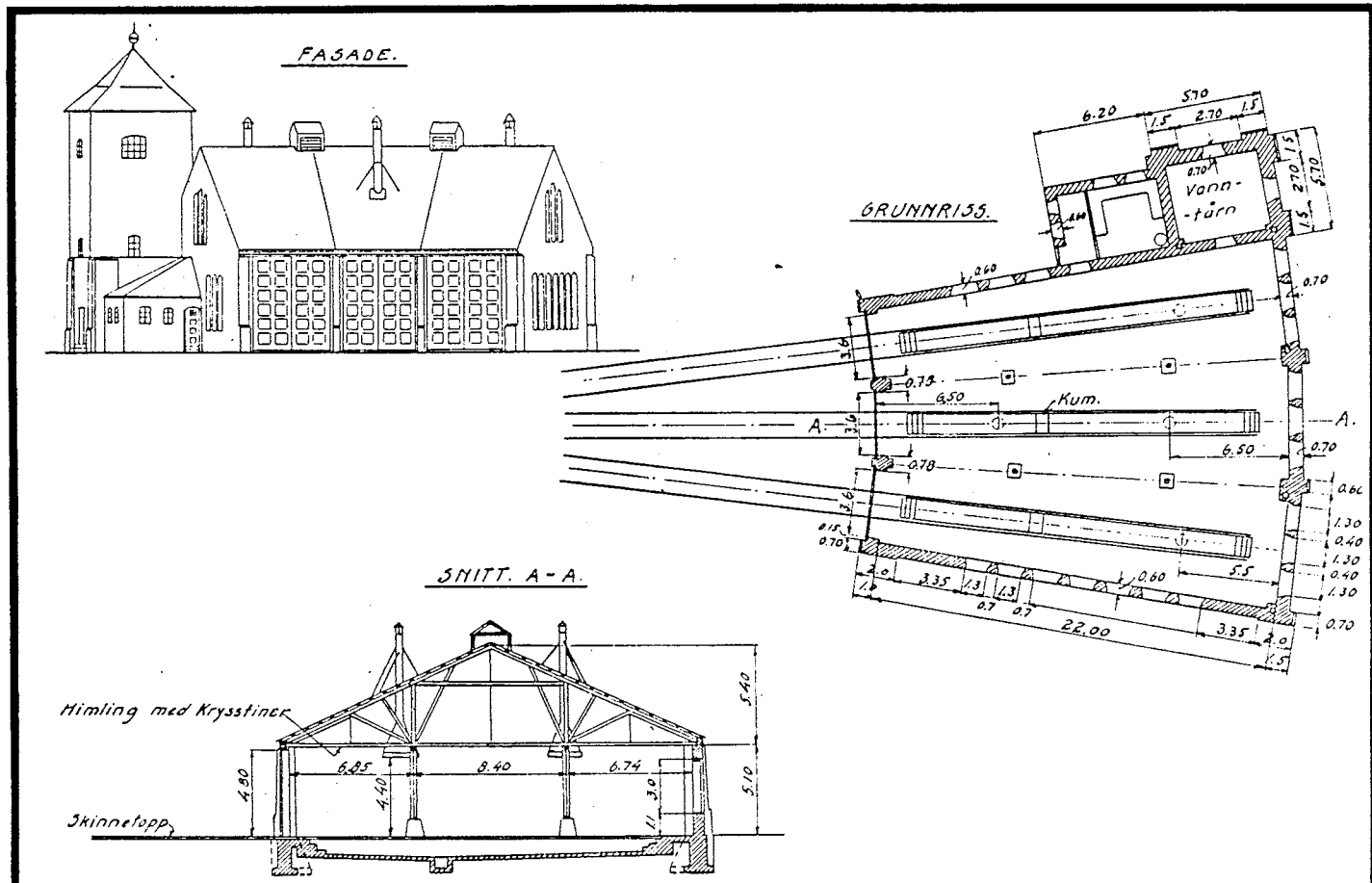
ANDRE OPPLYSNINGER	UTGITT	DATO	01.11.92	REGISTR.	DATO	Febr. 92
	RETTELSES- BLAD	NR	INNFORT DEN	AV		
		NR	INNFORT DEN	AV		
		NR	INNFORT DEN	AV		



## NSB · REGISTRERING AV BYGNINGER

Bak Had 0703.79

NAVN BYGNINGENS ART	OPPDAL STASJON LOKSTALL	STASJONSNR	1107	BYGN NR	4
BANESTREKNING	Dovrebanen	KILOMETER	429,64		
KOMMUNE.MATR.NR.	1634 Oppdal	GÅRDSNR	280	BRUKSNR	29
ADRESSE	7340 Oppdal	DISTRIKT	Trondheim		



OPPRINNELIG BRUKSFORMÅL	PRIMÆRT Løkestall	SEKUNDÆRT Vanntårn	
NAVERENDE BRUKSFORMÅL	PRIMÆRT Løkestall	SEKUNDÆRT	ANTALL LEILIGHETER: 0 ANTALL OVERNATTINGSROM: 0
FORHOLD TIL ANDRE HUS			
FYSISK MILJØ- SAMMENHENG	Stasjonsanlegg		

VERNEVERDI	<input type="checkbox"/> PRIORITERT	BYGNINGEN PRIORITERES SPESIELT SOM BEVARINGSOBJEKT (EVT INTERN NSB-FREDNING)	<input type="checkbox"/> BYGNINGEN ER FREDET I MEDHOLD AV LOV OM KULTURMINNER
	<input type="checkbox"/> HOY	ENDRINGER SKAL IKKE FORETAS FOR ARKITEKTKONTORET HAR GODKJENT PLANENE. DETTE GJELDER OGSÅ UTSKIFTING AV DØRER, VINDUER, KLEDNING, TAKTEKKING OSV	
	<input type="checkbox"/> MIDDELS		
	<input type="checkbox"/> LAV	ENDRINGER KAN FORETAS UTEN GODKJENNING FRA ARKITEKTKONTORET. DET HENVISES TIL GENERELLE RAD OG RETNINGSLINJER.	
	<input type="checkbox"/> INGEN		

DIMENSJONER	HØVEDTAL M	BEBYGD AREAL M <sup>2</sup> 660	ANTALL ETASJER 1	BRUTTO GOLVAREAL M <sup>2</sup> 660
-------------	---------------	------------------------------------	---------------------	--

BYGNINGSDEL	TYPE, KONSTRUKSJON	INSTALLASJON	MERKNAD
FUNDAMENT	Gråsteinsmur	SKORSTEIN	STK 1
KJELLER UNDERETASJE	Golv av betong på grunn, smøregraver	ELEKTRISITET	Innlagt
YTTERVEGG	Skifermur	OPPVARMING	PRIMERT: El. SEKUNDERT:
FASADEKLEDNING	Fuget Skifer	VANN	Ikke innlagt
TAKFORM	Saltak / pyramide på vanntårn	BAD	
TAKTEKKING	Skifer, type "lapp"	TOALETT	TYPE: ANTALL 0

VINDUER	Opprinnelige støpejernsvinduer	DEKOR INNSKRIPSJONER	Vanntårn: spir med kule
DORER	Ikke opprinnelige	INTERIOR	

BYGGEGAR	AR 1920	MERKNAD ferdigrapport
TILBYGGING OMBYGGING FLYTTING	AR	ENDRING Forlenget bakover Pusset himling

VEDLIKEHOLDS- TILSTAND	TILSTAND AR:	GOD STAND	BEGYNNENDE FORFALL	FRAMSKREDET FORFALL	RUIN	EVT FORFALLSARSAK
	1992	x				

FARGESKJEMA	OPPRINNELIG	NAVERENDE	FRAMTIDIG	BYGGHERRE
UTVENDIG VEGG		skifer		NSB
VINDSKIER				ARKITEKT
GERIKTER				NSB Ark.kont. v/Gudmund Hoel
VINDUER		jern/grønne trev.		BYGGMESTER
DORER		29C4 grønn		Anlegget
HJORNEBORD				BYGNINGSTYPE
				STILPREG

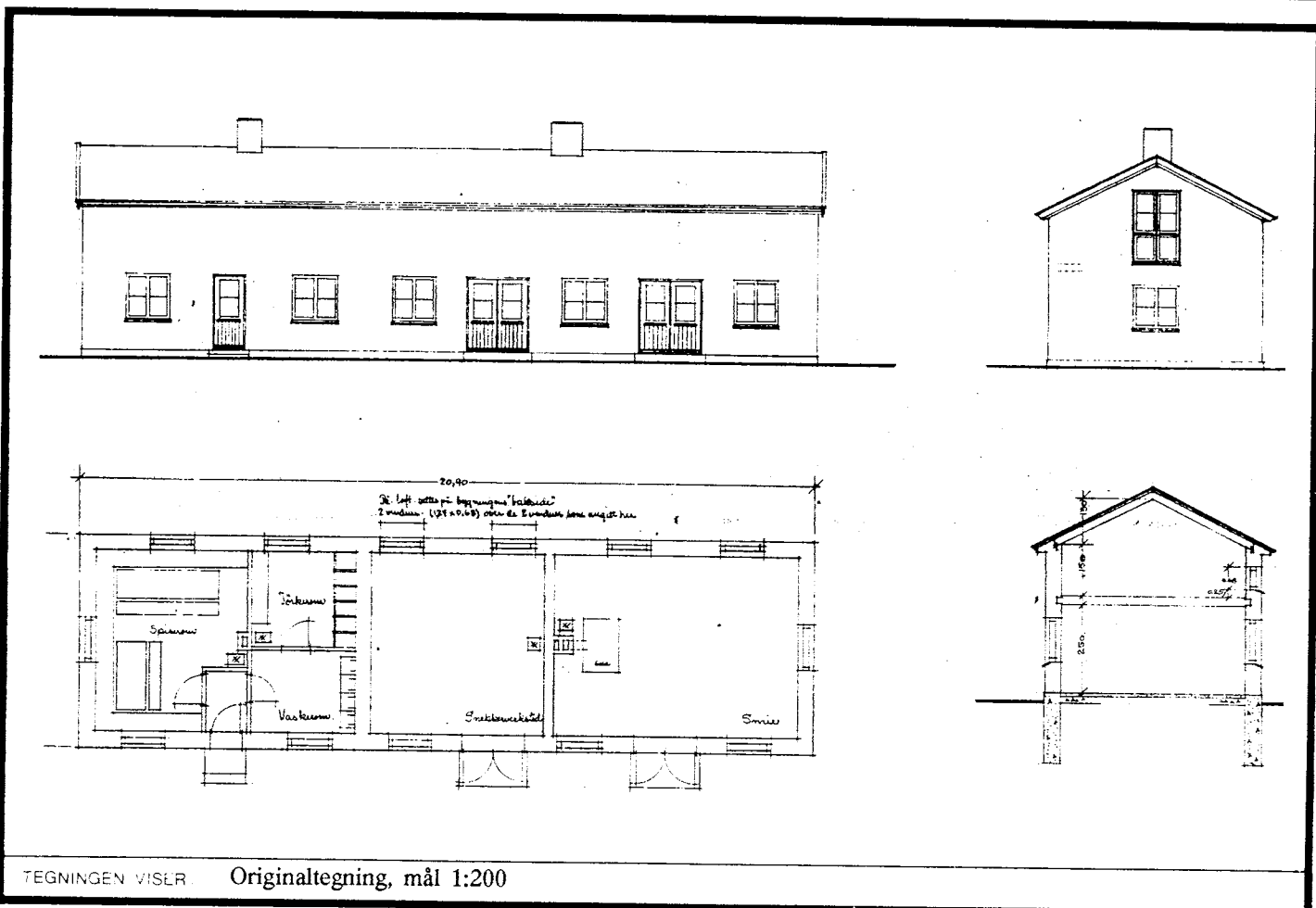
TEGNINGER (ARKIVHENVISNING)	Dovrebanens avslutningsrapport, bilag 96, Ak 711
ELDRE FOTOGRAF	

ANDRE OPPLYSNINGER	UTGITT	DATO 01.11.92	REGISTR.	DATO Febr. 92
	RETTELSES- BLAD	NR	INNFORT DEN	AV
		NR	INNFORT DEN	AV
		NR	INNFORT DEN	AV

## NSB · REGISTRERING AV BYGNINGER

Bak Hac 0703

NAVN BYGNINGENS ART	OPPDAL STASJON SMIE, VERKSTED	STASJONSNR.	1107	BYGN. NR.	5
BANESTREKNING	Dovrebanen	KILOMETER	429,56		
KOMMUNE. MATR. NR.	1634 Oppdal	GÅRDSNR.	280	BRUKSNR.	29
ADRESSE	7340 Oppdal	DISTRIKT	Trondheim		



OPPRINNELIG BRUKSFORMAL	PRIMÆRT Smie verksted	SEKUNDÆRT	
NAVÆRENDE BRUKSFORMAL	PRIMÆRT Verksted, velferdsrom B.avd.	SEKUNDÆRT	ANTALL LEILIGHETER: 0
			ANTALL OVERNATTINGSROM: 0
FORHOLD TIL ANDRE HUS			
FYSISK MILJØ- SAMMENHENG	Stasjonsanlegg		

VERNEVERDI	<input type="checkbox"/> PRIORITERT	BYGNINGEN PRIORITERES SPESIELT SOM BEVARINGSOBJEKT (EVT INTERN NSB-FREDNING)	<input type="checkbox"/> BYGNINGEN ER FREDET I MEDHOLD AV LOV OM KULTURMINNER
	<input type="checkbox"/> HOY	ENDRINGER SKAL IKKE FORETAS FOR ARKITEKTKONTORET HAR GODKJENT PLANENE. DETTE GJELDER OGSÅ UTSKIFTING AV DORER, VINDUER, KLEDNING, TAKTEKKING OSV.	
	<input type="checkbox"/> MIDDELS		
	<input type="checkbox"/> LAV	ENDRINGER KAN FORETAS UTEN GODKJENNING FRA ARKITEKTKONTORET. DET HENVISES TIL GENERELLE RAD OG RETNINGSLINJER.	
	<input type="checkbox"/> INGEN		

DIMENSJONER	HOVEDTAL M 20,9 x 6,0 + 8,45	BEBYGD AREAL M <sup>2</sup> 199	ANTALL ETASJER 1½	BRUTTO GOLVAREAL M <sup>2</sup> 199
-------------	---------------------------------	------------------------------------	----------------------	--

BYGNINGSDEL	TYPE, KONSTRUKSJON	INSTALLASJON	MERKNAD
FUNDAMENT	Gråsteinsmur Betong i tilbygg	SKORSTEIN	STK 2
KJELLER UNDERETASJE	Gulv på grunn Kryperom i tilbygg	ELEKTRISITET	Innlagt
YTTERVEGG	Fuget skifermur Bindingsverk i tilbygg	OPPVARMING	PRIMÆRT: El. SEKUNDÆRT:
FASADEKLEDNING	Fuget skifermur Tømmermannspanel i tilbygg	VANN	Innlagt
TAKFORM	Saltak	BAD	Ja
TAKTEKKING	Bølgeblikk/papp (tilbygg)	TOALETT	TYPE: WC ANTALL: 2

VINDUER	Skiftet	DEKOR INNSKRIPSJONER	
DORER	Skiftet	INTERIOR	

BYGGEGAR	AR	MERKNAD
TILBYGGING OMBYGGING FLYTTING	1987	Tilbygg velferdsrom i tre

VEDLIKEHOLDS- TILSTAND	TILSTAND AR:	I GOD STAND	BEGYNNENDE FORFALL	FRAMSKREDET FORFALL	RUIN	EVT. FORFALLSÅRSÅK
	1992	x				

FARGESKJEMA	OPPRINNELIG	NAVÆRENDE	FRAMTIDIG	BYGGHERRE
UTVENDIG VEGG		grå/skifer		NSB
VINDSKIER		grønn		ARK. TEKT
GERIKTER		grønn		NSB ark. kont. v/Sundby
VINDUER		grønn		BYGGMESTER
DORER				BYGNINGSTYPE
HJORNEBORD				STILPREG

TEGNINGER (ARKIVHENVISNING)	Ak 9140
ELDRE FOTOGRAF	


ANDRE OPPLYSNINGER	UTGITT	DATO 01.11.92	REGISTR	DATO Febr. 92
	RETTELSES- BLAD	NR	INNFORT DEN	AV
		NR	INNFORT DEN	AV
		NR	INNFORT DEN	AV

# NSB · REGISTRERING AV BYGNINGER

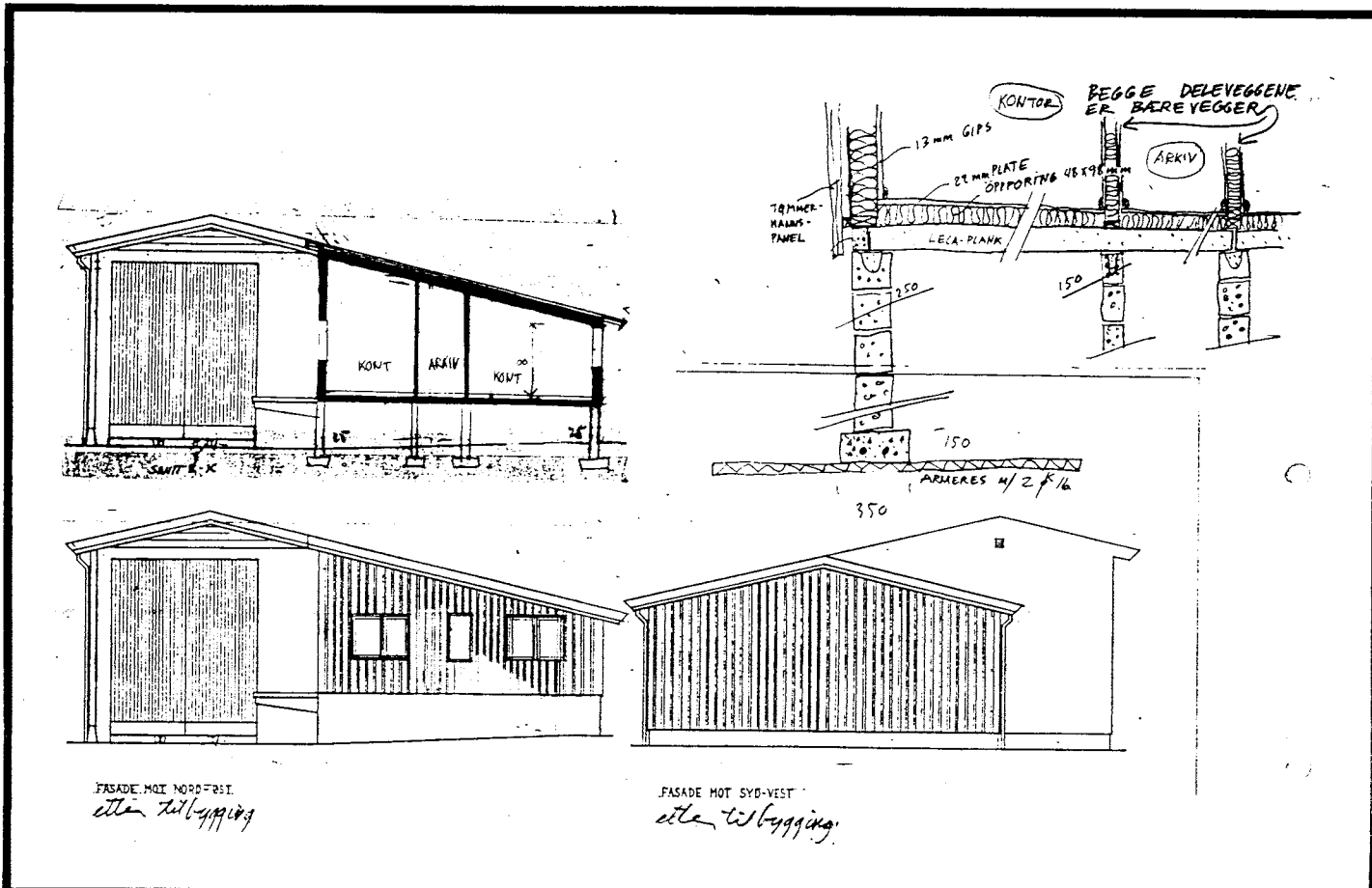
11070000.010

Bak Had 0703.7

NAVN BYGNINGENS ART	OPPDAL STASJON LEDNINGS- AV. VERKSTED	STASJONSNR 1107	BYGN. NR. 10
BANESTREKNING	Dovrebanen	KILOMETER 428,90	
KOMMUNE. MATR. NR.	1634 Oppdal	GARDSNR 280	BRUKSNR. 29
ADRESSE	7340 Oppdal	DISTRIKT Trondheim	



FOTO



TEGNINGEN VISER: El-verksted Oppdal, påbygg. Snitt og fasader. 2/3-91

OPPRINNELIG BRUKSFORMAL	PRIMÆRT Ledningstjenesten Kontorer/verksteder	SEKUNDÆRT Velferdsrom	
NAVÆRENDE BRUKSFORMAL	PRIMÆRT Ledningstjenesten Kontorer/verksteder	SEKUNDÆRT Velferdsrom	ANTALL LEILIGHETER: 0
			ANTALL OVERNATTINGSROM: 0
FORHOLD TIL ANDRE HUS			
FYSISK MILJØ- SAMMENHENG	Stasjonsanlegg		

VERNEVERDI:	<input type="checkbox"/> PRIO- RITERT	BYGNINGEN PRIORITERES SPESIELT SOM BEVA- RINGSOBJEKT (EVT INTERN NSB-FREDNING)	<input type="checkbox"/> BYGNINGEN ER FREDET I MEDHOLD AV LOV OM KULTURMINNER
	<input type="checkbox"/> HOY	ENDRINGER SKAL IKKE FORETAS FOR ARKITEKTKONTORET HAR GODKJENT PLANENE. DETTE GJELDER OGSA UTSKIFTING AV DØRER, VINDUER, KLEDNING, TAKTEKKING OSV	
	<input type="checkbox"/> MIDDELS		
	<input type="checkbox"/> LAV	ENDRINGER KAN FORETAS UTEN GODKJENNING FRA ARKITEKTKONTORET. DET HENVISES TIL GENE- RELLE RAD OG RETNINGSLINJER	
	<input type="checkbox"/> INGEN		

DIMENSJONER	HØVEDTAL M	BEBYGD AREAL M <sup>2</sup> 450	ANTALL ETASJER 1	BRUTTO GOLVAREAL M <sup>2</sup> 450
-------------	---------------	------------------------------------	---------------------	--

BYGNINGSDEL	TYPE, KONSTRUKSJON	INSTALLASJON	MERKNAD
FUNDAMENT	Betongmur	SKORSTEIN	STK 0
KJELLER UNDERETASJE	1. Kryperom, trebjelkelag 2. Oppfylt betong	ELEKTRISITET	Innlagt
YTTERVEGG	Bindingsverk	OPPVARMING	PRIMÆRT: El. SEKUNDÆRT:
FASADEKLEDNING	Tømmermannspanel	VANN	Innlagt
TAKFORM	Saltak	BAD	Ja
TAKTEKING	Papp	TOALETT	TYPE: WC ANTALL 2

VINDUER	Opprinnelige	DEKOR INNSKRIPSJONER	
DORER	Opprinnelige	INTERIOR	

BYGGEGAR	AR	MERKNAD
TILBYGGING OMBYGGING FLYTTING	ca 1990 ca 1990	Garasjetilbygg mot S Kontorbygg mot N

VEDLIKEHOLDS- TILSTAND	TILSTAND AR.	I GOD STAND	BEGYNNENDE FORFALL	FRAMSKREDET FORFALL	RUIN	EVT FORFALLSARSAK
	1992	x				

FARGESKJEMA	OPPRINNELIG	NAVÆRENDE	FRAMTIDIG	BYGGHERRE:
UTVENDIG VEGG		okergul		NSB
VINDSKIER		okergul		ARK. TEKT
GERIKTER		hvite		BYGGEMESTER
VINDUER		grå		BYGNINGSTYPE
DORER				STILPREG
HJORNEBORD				

TEGNINGER (ARKIVHENVISNING)	
ELDRE FOTOGRAF	

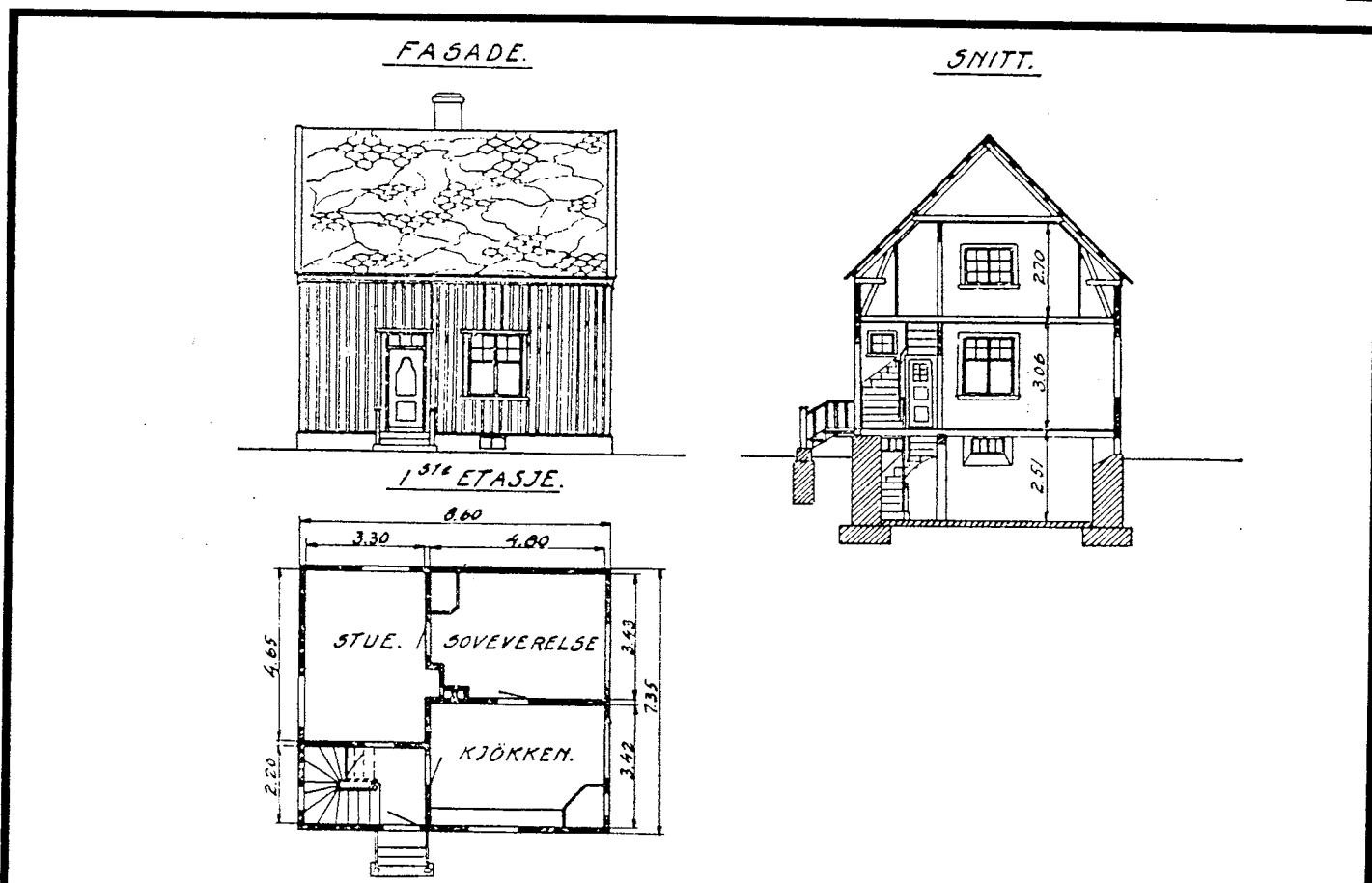
ANDRE OPPLYSNINGER	UTGITT	DATO 01.11.92	REGISTR.	DATO Febr. 92
	RETTELSES- BLAD	NR	INNFORT DEN	AV
		NR	INNFORT DEN	AV
		NR	INNFORT DEN	AV

## NSB - REGISTRERING AV BYGNINGER

Bak Had 0703.7

NAVN BYGNINGENS ART	OPPDAL STASJON BETJENTBOLIG	STASJONSNR. 1107	BYGN NR. 12
BANESTREKNING	Dovrebanen	KILOMETER	428,70
KOMMUNE.MATR.NR.	1634 Oppdal	GÅRDSNR.	BRUKSNR.
ADRESSE	7340 Oppdal	DISTRIKT	Trondheim

FOTO



TEGNINGEN VISER. Fra Dovrebanens ferdigrappport, mål 1:200

OPPRINNELIG BRUKSFORMAL	PRIVERT Vokterbolig	SEKUNDÆRT	
NAVÆRENDE BRUKSFORMAL	PRIVERT Betjentbolig	SEKUNDÆRT	ANTALL LEILIGHETER 1 ANTALL OVERNATTINGSROM: 0
FORHOLD TIL ANDRE HUS	Frittliggende enkelthus		
FYSISK MILJØ- SAMMENHENG	Utkant av tettsted		

VERNEVERDI	<input type="checkbox"/> PRIORITYERT	BYGNINGEN PRIORITERES SPESIELT SOM BEVARINGSOBJEKT (EVT. INTERN NSB-FREDNING)	<input type="checkbox"/> BYGNINGEN ER FREDET I MEDHOLD AV LOV OM KULTURMINNER
	<input type="checkbox"/> HOY	ENDRINGER SKAL IKKE FORETAS FOR ARKITEKTKONTORET HAR GODKJENT PLANENE DETTE GJELDER OGSÅ UTSKIFTING AV DORER, VINDUER, KLEDNING, TAKTEKKING OSV	
	<input type="checkbox"/> MIDDELS		
	<input type="checkbox"/> LAV	ENDRINGER KAN FORETAS UTEN GODKJENNING FRA ARKITEKTKONTORET. DET HENVISES TIL GENERELLE RAD OG RETNINGSLINJER.	
	<input type="checkbox"/> INGEN		

DIMENSJONER	HOVEDMÅL M 8,60 x 7,35	BEBYGD AREAL M <sup>2</sup> 70	ANTALL ETASJER 1½	BRUTTO GOLVAREAL M <sup>2</sup> 133
-------------	---------------------------	-----------------------------------	----------------------	--

BYGNINGSDEL	TYPE, KONSTRUKSJON	INSTALLASJON	MERKNAD
FUNDAMENT	Pusset	SKORSTEIN	STK. 1
KJELLER UNDERETASJE	Ganghøyde	ELEKTRISITET	Innlagt
YTTERVEGG		OPPVARMING	PRIMÆRT: El. SEKUNDÆRT: Ved. olje
FASADEKLEDNING	Lektepanel, profilert	VANN	Innlagt
TAKFORM	Saltak	BAD	Ja
TAKTEKKING	Skifer, type "lapp"	TOALETT	TYPE: WC ANTALL: 1

VINDUER	Skiftet til 1 fags isol. glass	DEKOR INNSKRIPSJONER	
DØRER	Opprinnelig ytterdør	INTERIØR	

BYGGEÅR	ÅR ca 1921	MERKNAD
TILBYGGING OMBYGGING FLYTTING	ÅR	ENDRING Tilbygg: bislag

VEDLIKEHOLDS- TILSTAND	TILSTAND ÅR:	GOD STAND	BEGYNNENDE FORFALL	FRAMSKREDET FORFALL	RUIN	EVT. FORFALLSÅRSÅK
	1992	x				problemer med vann som fryser

FARGESKJEMA	OPPRINNELIG	NAVÆRENDE	FRAMTIDIG	BYGGHERRE NSB
UTVENDIG VEGG		varm ren gul		ARKITEKT NSB ark.kont.
VINDSKIER		hvite		BYGGMESTER Anlegget (NSB)
GERIKTER		hvite		BYGNINGSTYPE Enkelt vokterbolig, Dovrebanens nordre del
VINDUER		hvite		STILPREG
DØRER		hvite		
HJORNEBORD		hvite		

TEGNINGER (ARKIVHENVISNING)	Dovrebanens ferdigrappport, bilag 107
ELDRE FOTOGRAF	

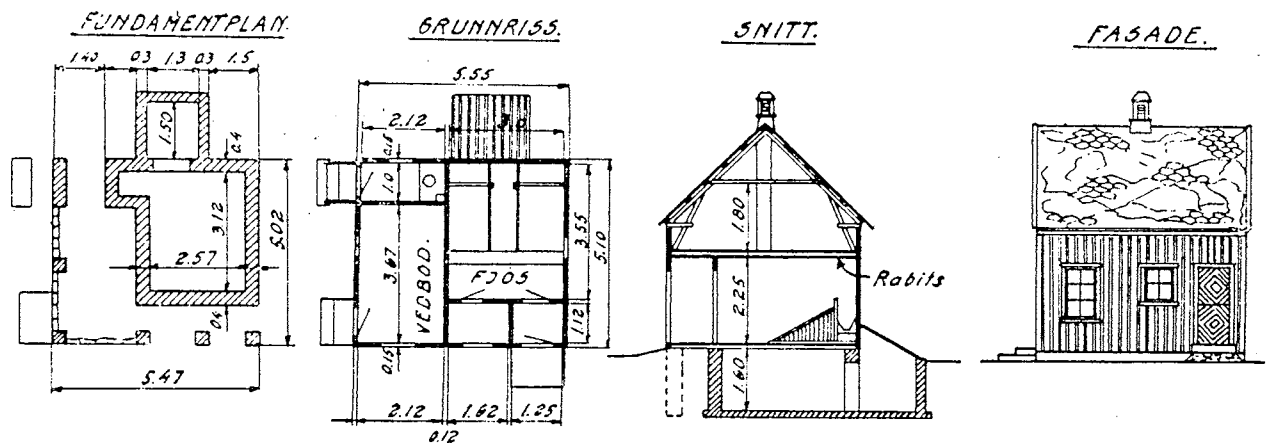
ANDRE OPPLYSNINGER	UTGITT	DATO 01.11.92	REGISTR.	DATO Febr. 92
	RETTELSES- BLAD	NR	INNFORT DEN	AV
		NR	INNFORT DEN	AV
		NR	INNFORT DEN	AV



## NSB · REGISTRERING AV BYGNINGER

NAVN BYGNINGENS ART	OPPDAL STASJON BETJENTBOLIG - UTHUS	STASJONSNR. 1107	BYGN. NR. 13
BANESTREKNING	Dovrebanen	KILOMETER 428,70	
KOMMUNE. MATR. NR	1634 Oppdal	GARDSNR.	BRUKSNR.
ADRESSE	7340 Oppdal	DISTRIKT Trondheim	

FOTO

UTHUS.

TEGNINGEN VISLR. Fra Dovrebanens ferdigrappport, mål 1:200

OPPRINNELIG BRUKSFORMAL	PRIMÆRT Uthus: Vedbu, fjøs, privat	SEKUNDÆRT	
NAVÆRENDE BRUKSFORMAL	PRIMÆRT Uthus	SEKUNDÆRT	ANTALL LEILIGHETER: 0 ANTALL OVERNATTINGSROM: 0
FORHOLD TIL ANDRE HUS	Frittliggende enkelthus		
FYSISK MILJØ- SAMMENHENG	Utkant av tettsted		

VERNEVERDI:	<input type="checkbox"/> PRIO- RITERT	BYGNINGEN PRIORITERES SPESIELT SOM BEVA- RINGSOBJEKT (EVT. INTERN NSB-FREDNING)	<input type="checkbox"/> BYGNINGEN ER FREDET I MEDHOLD AV LOV OM KULTURMINNER
	<input type="checkbox"/> HOY	ENDRINGER SKAL IKKE FORETAS FOR ARKITEKTKONTORET HAR GODKJENT PLANENE. DETTE GJELDER OGSA UTSKIFTING AV DORER, VINDUER, KLEDNING TAKTEKKING OSV	
	<input type="checkbox"/> MIDDELS		
	<input type="checkbox"/> LAV	ENDRINGER KAN FORETAS UTEN GODKJENNING FRA ARKITEKTKONTORET. DET HENVISES TIL GENE- RELLE RÅD OG RETNINGSLINJER.	
	<input type="checkbox"/> INGEN		

DIMENSJONER	HØVEDTAL M 5,55 x 5,10	BEBYGD AREAL M <sup>2</sup> 28	ANTALL ETASJER 1	BRUTTO GOLVAREAL M <sup>2</sup> 28
-------------	---------------------------	-----------------------------------	---------------------	---------------------------------------

BYGNINGSDEL	TYPE KONSTRUKSJON	INSTALLASJON	MERKNAD
FUNDAMENT	Gråsteinsmur	SKORSTEIN	STK 0
KJELLER UNDERETASJE	Gjødselkjeller ellers golv på grunn	ELEKTRISITET	Innlagt
YTTERVEGG	Bindingsverk	OPPVARMING	PRIMÆRT:
FASADEKLEDNING		VANN	SEKUNDÆRT:
TAKFORM	Saltak	BAD	Ikke innlagt
TAKTEKKING	Papp	TOALET	TYPE:
			ANTALL 0

VINDUER		DEKOR INNSKRIPSJONER	
DORER		INTERIOR	

BYGGEGAR	AR ca 1920	MERKNAD Åpningen
TILBYGGING OMBYGGING FLYTTING	AR	ENDRING

VEDLIKEHOLDS- TILSTAND	TILSTAND AR:	I GOD STAND	BEGYNNENDE FORFALL	FRAMSKREDET FORFALL	RUIN	EVT FORFALLSÅRSÅK
	1992	x				

FARGESKJEMA	OPPRINNELIG	NAVERENDE	FRAMTIDIG	BYGGHERR
UTVENDIG VEGG				NSB
VINDSKIER				ARKITEKT
GERIKTER				NSB ark.kont.
VINDUER				BYGGMESTER
DORER				Anlegget (NSB)
HJORNEBORD				BYGNINGSTYPE
				Uthus for enkel Vokterbolig Dovrebanens nordre del
				STILPREG

TEGNINGER (ARKIVHENVISNING)	Dovrebanens ferdigrapport, bilag 107
ELDRE FOTOGRAF	

ANDRE OPPLYSNINGER	UTGITT	DATE 01.11.92	REGISTR.	DATE Febr. 92
	RETTELSES- BLAD	NR	INNFORT DEN	AV
		NR	INNFORT DEN	AV
		NR	INNFORT DEN	AV

# NSB · REGISTRERING AV BYGNINGER

UTGITT: 1992

11071108.000

REVIDERT:

STATSOPPLYSNING

STATSOPPLYSNING

BARE / BLERITE

OPPDAL - FAGERHAUG

DOVREBANEN

DISTRIKT

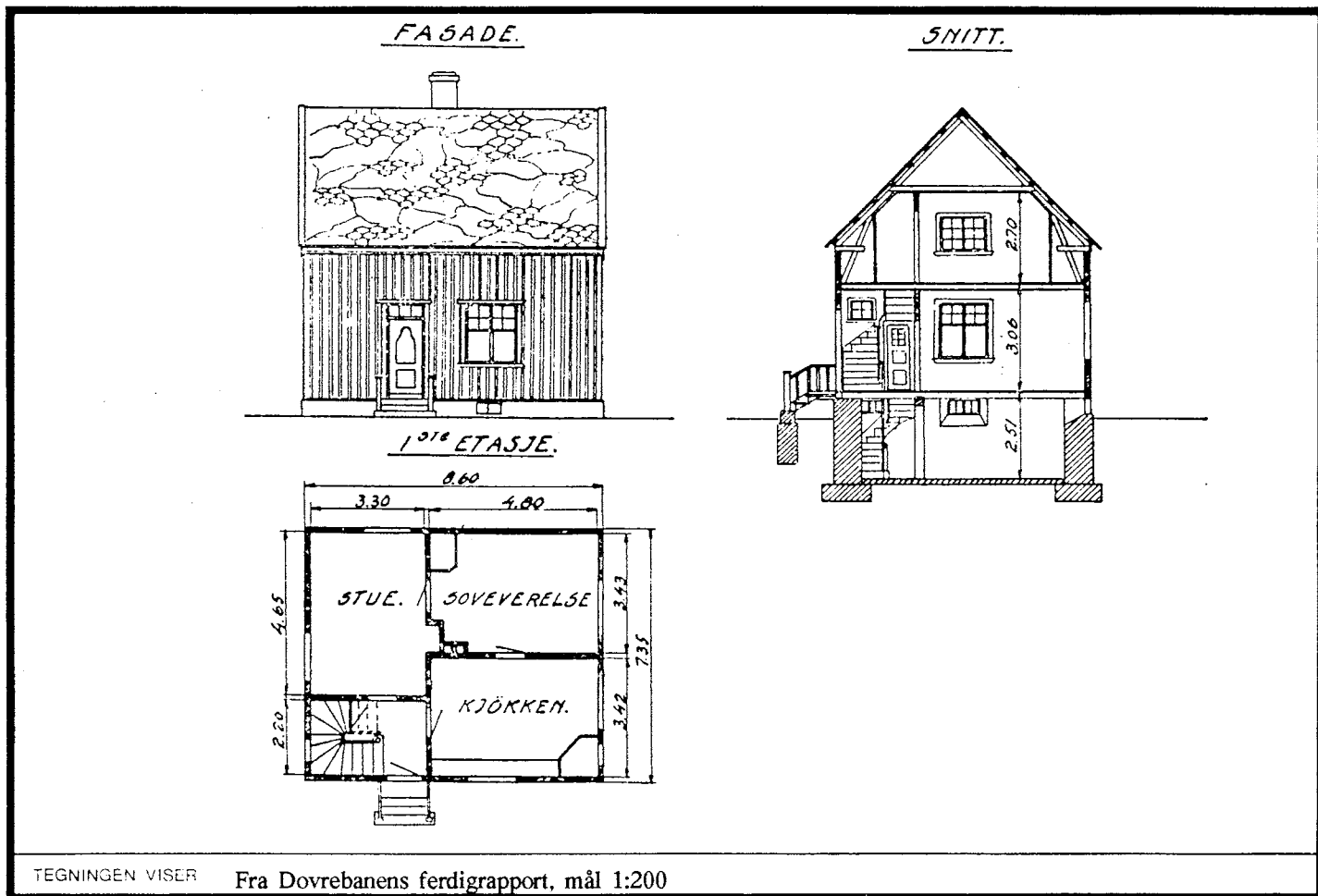
Trondheim

BYGNINGSNR	KILOMETER	BYGNINGSTYPE	ADRESSE	MATRIKKEL GNR BNR	BEBYGD AREAL	ETG	BRUTTO GOLVFLATE	HOVED- MATERIALE	BYGGEAR	TEGNINGER ARKIVNR.	MERKNAD	EGET SKJEVA
1	439,92	FAGERHAUG VOKTERBOLIG	7340 Oppdal		63	2	168	tre	1920	Ferdigrapport	Obj. 630036	x
2	439,92	" " UTHUS			28	1½		tre	1920	Ferdigrapport	Seg. 630036	x

## NSB - REGISTRERING AV BYGNINGER

Bak Had 0703.79

NAVN BYGNINGENS ART	OPPDAL - FAGERHAUG FAGERHAUG VOKTERBOLIG	STASJONSNR	BYGN.NR. 1
BANESTREKNING	Dovrebanen	KILOMETER	439,92
KOMMUNE.MATR.NR.	1639 Oppdal	GARDSNR	BRUKSNR.
ADRESSE	7340 Oppdal	DISTRIKT	Trondheim



OPPRINNELIG BRUKSFORMAL	PRIMÆRT Vokterbolig	SEKUNDÆRT	
NAVÆRENDE BRUKSFORMAL	PRIMÆRT Ingen, leies av forsvaret	SEKUNDÆRT	ANTALL LEILIGHETER: 1 ANTALL OVERNATTINGSROM: 0
FORHOLD TIL ANDRE HUS	Frittstående, del av vokterboligan. (m. uthus)		
FYSISK MILJØ- SAMMENHENG	Ensomt i skogen		

VERNEVERDI:	<input type="checkbox"/> PRIORITERT	BYGNINGEN PRIORITERES SPESIELT SOM BEVARINGSOBJEKT (EVT. INTERN NSB-FREDNING)	<input type="checkbox"/> BYGNINGEN ER FREDET I MEDHOLD AV LOV OM KULTURMINNER
	<input type="checkbox"/> HOY	ENDRINGER SKAL IKKE FORETAS FOR ARKITEKTKONTORET HAR GODKJENT PLANENE. DETTE GJELDER OGSÅ UTSKIFTING AV DØRER, VINDUER, KLEDNING, TAKTEKKING OSV.	
	<input type="checkbox"/> MIDDELS		
	<input type="checkbox"/> LAV	ENDRINGER KAN FORETAS UTEN GODKJENNING FRA ARKITEKTKONTORET. DET HENVISES TIL GENERELLE RAD OG RETNINGSLINJER.	
	<input type="checkbox"/> INGEN		

DIMENSJONER	HOVEDTAL M 8,60 x 7035	BEBYGG AREAL M <sup>2</sup> 63	ANTALL ETASJER 2	BRUTTO GOLVAREAL M <sup>2</sup> 168
-------------	---------------------------	-----------------------------------	---------------------	--

BYGNINGSDEL	TYPE, KONSTRUKSJON	INSTALLASJON	MERKNAD
FUNDAMENT	Gråsteinsmur	SKORSTEIN	STK 1
KJELLER UNDERETASJE	Ganghøyde, trebjelkelag	ELEKTRISITET	Innlagt
YTTERVEGG		OPPVARMING	PRIMÆRT: Ved SEKUNDÆRT: El.
FASADEKLEDNING	Profilert lektepanel	VANN	
TAKFORM	Saltak	BAD	
TÅKTEKING	Skifer, type "lapp"	TOALETT	TYPE: ANTALL 0

VINDUER	Opprinnelige	DEKOR INNSKRIPSJONER	
DORER	Opprinnelige	INTERIOR	

BYGGGEAR	ÅR 1920	MERKNAD
TILBYGGING OMBYGGING FLYTTING	ÅR	ENDRING

VEDLIKEHOLDS- TILSTAND	TILSTAND ÅR	I GOD STAND	BEGYNNENDE FORFALL	FRAMSKREDET FORFALL	RUIN	EVT FORFALLSÅRSÅK
	1992	x				

FARGESKJEMA	OPPRINNELIG	NAVÆRENDE	FRAMTIDIG	BYGGHERR
UTVENDIG VEGG		8C6 rød		NSB
VINDSKIER		hvite		ARKITEKT
GERIKTER		8C6		NSB ark.kont
VINDUER		hvite/røde		BYGGMESTER
DORER				Anlegget (NSB)
HJORNEBORD				BYGNINGSTYPE
				Enkel vokterbolig for Dovrebanenes nordre del
				STILPREG

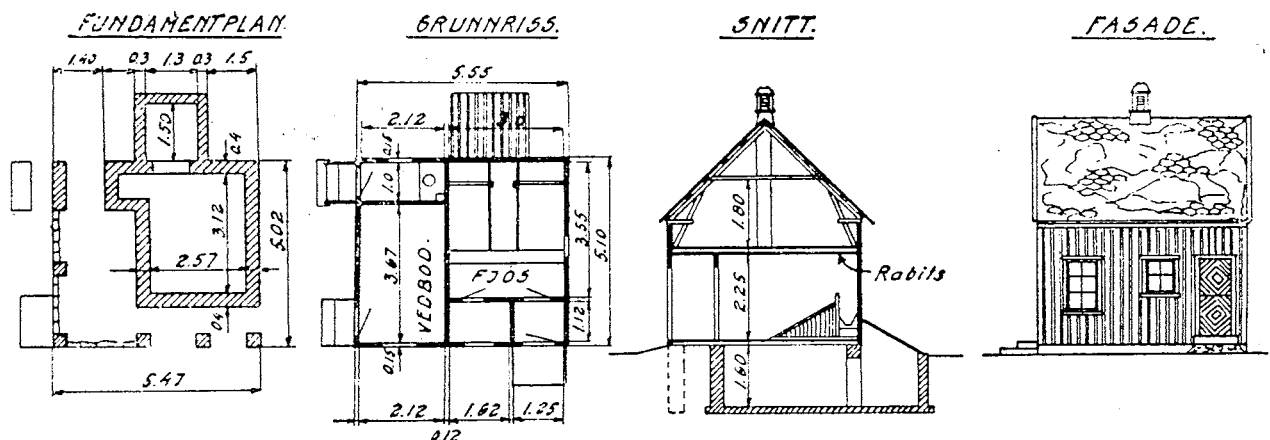
TEGNINGER (ARKIVHENVISNING)	Dovrebanens avslutningsrapport, bilag 107
ELDRE FOTOGRAF	

ANDRE OPPLYSNINGER	UTGITT	DATO 01.11.92	REGISTR.	DATO Febr. 92
	RETTELSES- BLAD	NR	INNFORT DEN	AV
		NR	INNFORT DEN	AV
		NR	INNFORT DEN	AV

## NSB - REGISTRERING AV BYGNINGER

Bak/Had 0703.79

NAVN BYGNINGENS ART	OPPDAL - FAGERHAUG FAGERHAUG VOKTERBOLIG - UTHUS	STASJONSNR.	BYGN. NR. 2
BANESTREKNING	Dovrebanen	KILOMETER	439,92
KOMMUNE.MATR.NR.	1639 Oppdal	GARDSNR.	BRUKSNR.
ADRESSE	7340 Oppdal	DISTRIKT	Trondheim

UTHUS.

TEGNINGEN VISER: Fra Dovrebanens avslutningsrapport, mål 1:200

OPPRINNELIG BRUKSFORMAL	PRIMÆRT Uthus: fjøs, vedbu, privat	SEKUNDÆRT	
NAVÆRENDE BRUKSFORMAL	PRIMÆRT Uthus: vedbu, privat	SEKUNDÆRT	ANTALL LEILIGHETER: 0 ANTALL OVERNATTINGSROM: 0
FORHOLD TIL ANDRE HUS	Frittstående, del av vokterboliganl.		
FYSISK MILJØ- SAMMENHENG	Ensomt i skogen		

VERNEVERDI:	<input type="checkbox"/> PRIO- RITERT	BYGNINGEN PRIORITERES SPESIELT SOM BEVA- RINGSOBJEKT (EVT INTERN NSB-FREDNING)	<input type="checkbox"/> BYGNINGEN ER FREDET I MEDHOLD AV LOV OM KULTURMINNER
	<input type="checkbox"/> HOY	ENDRINGER SKAL IKKE FORETAS FOR ARKITEKTKONTORET HAR GODKJENT PLANENE. DETTE GJELDER OGSA UTSKIFTING AV DORER, VINDUER, KLEDNING, TAKTEKKING OSV	
	<input type="checkbox"/> MIDDELS		
	<input type="checkbox"/> LAV <input type="checkbox"/> INGEN	ENDRINGER KAN FORETAS UTEN GODKJENNING FRA ARKITEKTKONTORET. DET HENVISES TIL GENE- RELLE RÅD OG RETNINGSLINJER.	

DIMENSJONER	HOVEDTAL M 5,55 x 5,10	BEBYGD AREAL M <sup>2</sup> 28	ANTALL ETASJER 1½	BRUTTO GOLVAREAL M <sup>2</sup>
-------------	---------------------------	-----------------------------------	----------------------	------------------------------------

BYGNINGSDEL	TYPE: KÖNSTRUKSJON	INSTALLASJON	MERKNAD
FUNDAMENT	Gråsteinsmur	SKORSTEIN	STK 0
KJELLER UNDERETASJE	Gjødselkjeller, trebjelkelag Golv på grunn	ELEKTRISITET	Innlagt
YTTERVEGG	Bindingsverk	OPPVARMING	PRIMÆRT:
FASADEKLEDNING	Stående vekselpanel	VANN	SEKUNDÆRT:
TAKFORM	Saltak	BAD	Ikke innlagt
TÅKTEKKING	Skifer, type "lapp"	TOALETT	TYPE: Utedo ANTALL: 1

VINDUER	Opprinnelige	DEKOR INNSKRIPSJONER	
DORER	Opprinnelige	INTERIOR	

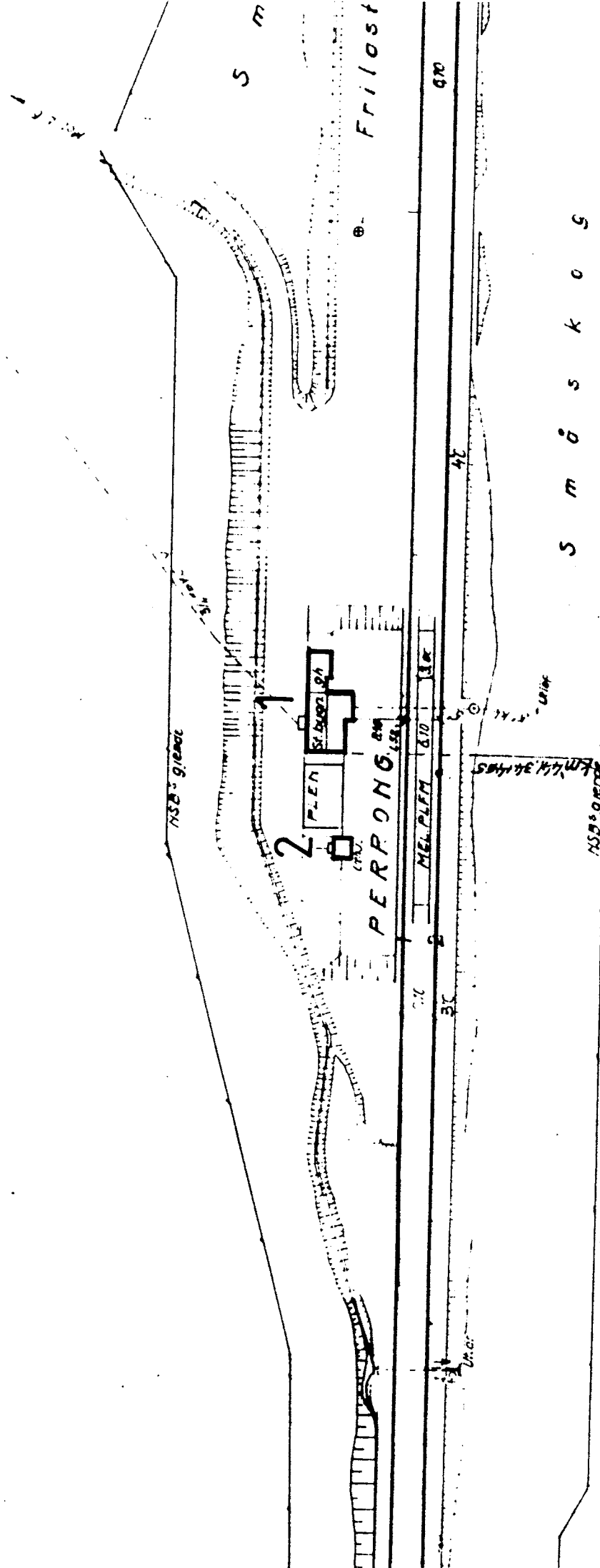
BYGGEAR	AR: 1920	MERKNAD: som bolig
TILBYGGING OMBYGGING FLYTTING	AR:	ENDRING:

VEDLIKEHOLDS- TILSTAND	TILSTAND AR:	300- STAND:	BEGYNNENDE FORFALL:	FRAMSKREDET FORFALL:	RUIN:	EVT FORFALLSÅRSÅK:
	1992	x				utvendig trapp til loft i dårlig stand

FARGESKJEMA	OPPRINNELIG	NAVÆRENDE	FRAMTIDIG	BYGGHERR:
UTVENDIG VEGG		8C6 rød		NSB
VINDSKIER		hvite		ARKITEKT:
GERIKTER		8C6		NSB ark.kont
VINDUER		hvite/røde		BYGGMESTER:
DORER				Anlegget (NSB)
HJØRNEBORD				BYGNINGSTYPE:
				Uthus for enkel vokterbolig Dovrebanenes nordre del
				STILPREG:

TEGNINGER (ARKIVHENVISNING)	Dovrebanens avslutningsrapport, bilag
ELDRE FOTOGRAF	

ANDRE OPPLYSNINGER	UTGITT	DATO: 01.11.92	REGISTR	DATO: Febr. 92
	RETTELSE- BLAD	NR	INNFORT DEN	AV
		NR	INNFORT DEN	AV
		NR	INNFORT DEN	AV



SITUASJONS- KART OVER: FAGERHAUG STASJON			
BANE- STREKNING: Dovrebanen			
MÅLSTOKK: 1:1000	DATE: 30/1-1970		
UTSNITT AV LINJEKART NR.: T.d.B. 1928			
BUSSHOLDEPLASS I DIREKTE TILKNYTNING TIL STASJONEN?	JA	NEI	X
DROSJEHOLDEPLASS I DIREKTE TILKNYTNING TIL STASJONEN?	JA	NEI	X



# NSB - REGISTRERING AV BYGNINGER

UTGIFT: 1992

11080000.000

REVIDERT:

STASJONSNR

1108

STASJON/SIDEKANT/SHLEGG

FAGERHAUG

BASE / BIL RUTE

DOVREBANEN

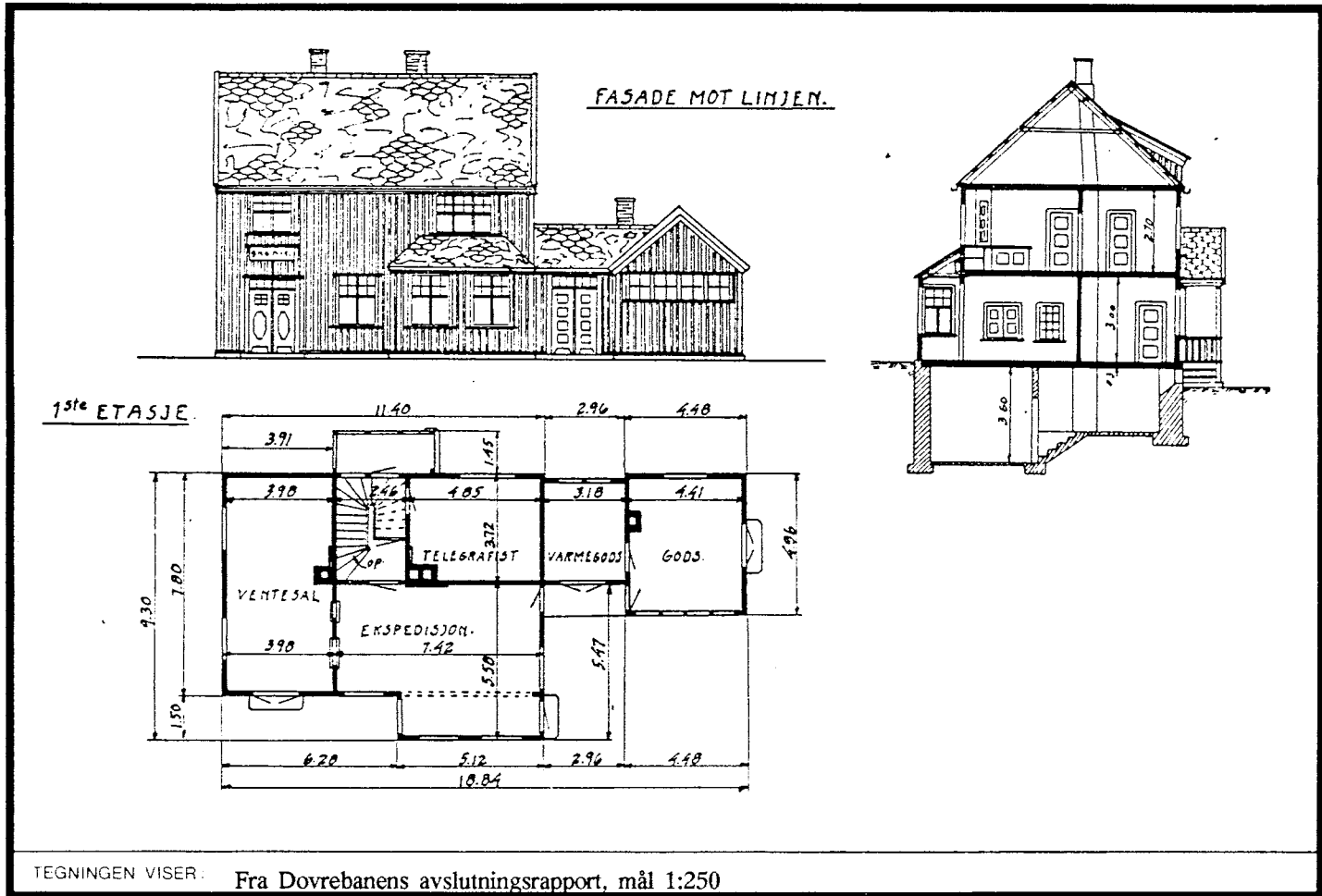
DISTRIKT

Trondheim

BYGN NR	KILOMETER	BYGNINGSTYPE	ADRESSE	MATRIKkel GNR BNR	BEBYGD AREAL	ETG	BRUTTO GOLVFLATE	HOVED- MATERIALE	BYGGEAR	TEGNINGER ARKIVNR	MEFKNAD	EGET SKJEMA
1	441,35	STASJONSBYGNING	7340 Oppdal	4011/6	131	2		tre	1921	AK 185	Obj. 630035	x
2	441,33	PRIVETBYGNING			16	1		tre	1921	AK 736	Sag. 630035	x

## NSB · REGISTRERING AV BYGNINGER

NAVN BYGNINGENS ART	FAGERHAUG STASJON STASJONSBYGNING	STASJONSNR. 1108	BYGN NR. 1
BANESTREKNING	Dovrebanen	KILOMETER 441,35	
KOMMUNE.MATR.NR.	1634 Oppdal	GARDSNR. 4011	BRUKSNR. 6
ADRESSE	7340 Oppdal	DISTRIKT Trondheim	



OPPRINNELIG BRUKSFORMAL	PRIMÆRT Stasjonsbygning med godshus Ekspedisjonsrom	SEKUNDÆRT Leilighet	
NAVÆRENDE BRUKSFORMAL	PRIMÆRT Leilighet	SEKUNDÆRT CTC-anlegg, hvilerom	ANTALL LEILIGHETER: 1 ANTALL OVERNATTINGSROM: 0
FORHOLD TIL ANDRE HUS	Frittstående del av anlegg		
FYSISK MILJØ- SAMMENHENG	Mindre tettsted		

VERNEVERDI	<input type="checkbox"/> PRIO- RITERT	BYGNINGEN PRIORITERES SPESIELT SOM BEVA- RINGSOBJEKT (EVT INTERN NSB-FREDNING)	<input type="checkbox"/> BYGNINGEN ER FREDET I MEDHOLD AV LOV OM KULTURMINNER
	<input type="checkbox"/> HOY	ENDRINGER SKAL IKKE FORETAS FOR ARKITEKTKONTORET HAR GODKJENT PLANENE. DETTE GJELDER OGSA UTSKIFTING AV DØRER, VINDUER, KLEDNING, TAKTEKKING OSV	
	<input type="checkbox"/> MIDDELS		
	<input type="checkbox"/> LAV <input type="checkbox"/> INGEN	ENDRINGER KAN FORETAS UTEN GODKJENNING FRA ARKITEKTKONTORET. DET HENVISES TIL GENE- RELLE RAD OG RETNINGSLINJER.	

DIMENSJONER	HOVEDTÅL M 18,84 x 9,30	BEBYGD AREAL M <sup>2</sup> 131	ANTALL ETASJER 2	BRUTTO GOLVAREAL M <sup>2</sup>
-------------	----------------------------	------------------------------------	---------------------	------------------------------------

BYGNINGSDEL	TYPE, KØNSTRUKSJON	INSTALLASJON	MERKNAD
FUNDAMENT	Gråsteinsmur	SKORSTEIN	STK 3
KJELLER UNDERETASJE	Ganghøyde, trebjelkelag Kryperom, trebjelkelag	ELEKTRISITET	Innlagt
YTTERVEGG	Laft (5" + 4½" sideskåret)	OPPVARMING	PRIMÆRT. Oljefyr SEKUNDÆRT. Ved, el.
FASADEKLEDNING	Tømmermannspanel (spinkelt oppr.)	VANN	Innlagt
TAKFORM	Saltak	BAD	
TÅKTEKKING	Skifer, type "lapp"	TOALETT	TYPE: WC ANTALL: 1

VINDUER	Opprinnelige	DEKOR INNSKRIPSJONER	Døromramminger
DORER	Opprinnelige (buet glassfelt)	INTERIOR	

BYGGGEAR	AR 1918	MERKNAD
TILBYGGING OMBYGGING FLYTTING	AR	ENDRING

VEDLIKEHOLDS- TILSTAND	TILSTAND AR:	God stand	BEGYNNENDE FORFALL	FRAMSKREDET FORFALL	RUIN	EVT FORFALLSÅRSÅK
	1980	x				sig i trappeoverdekning

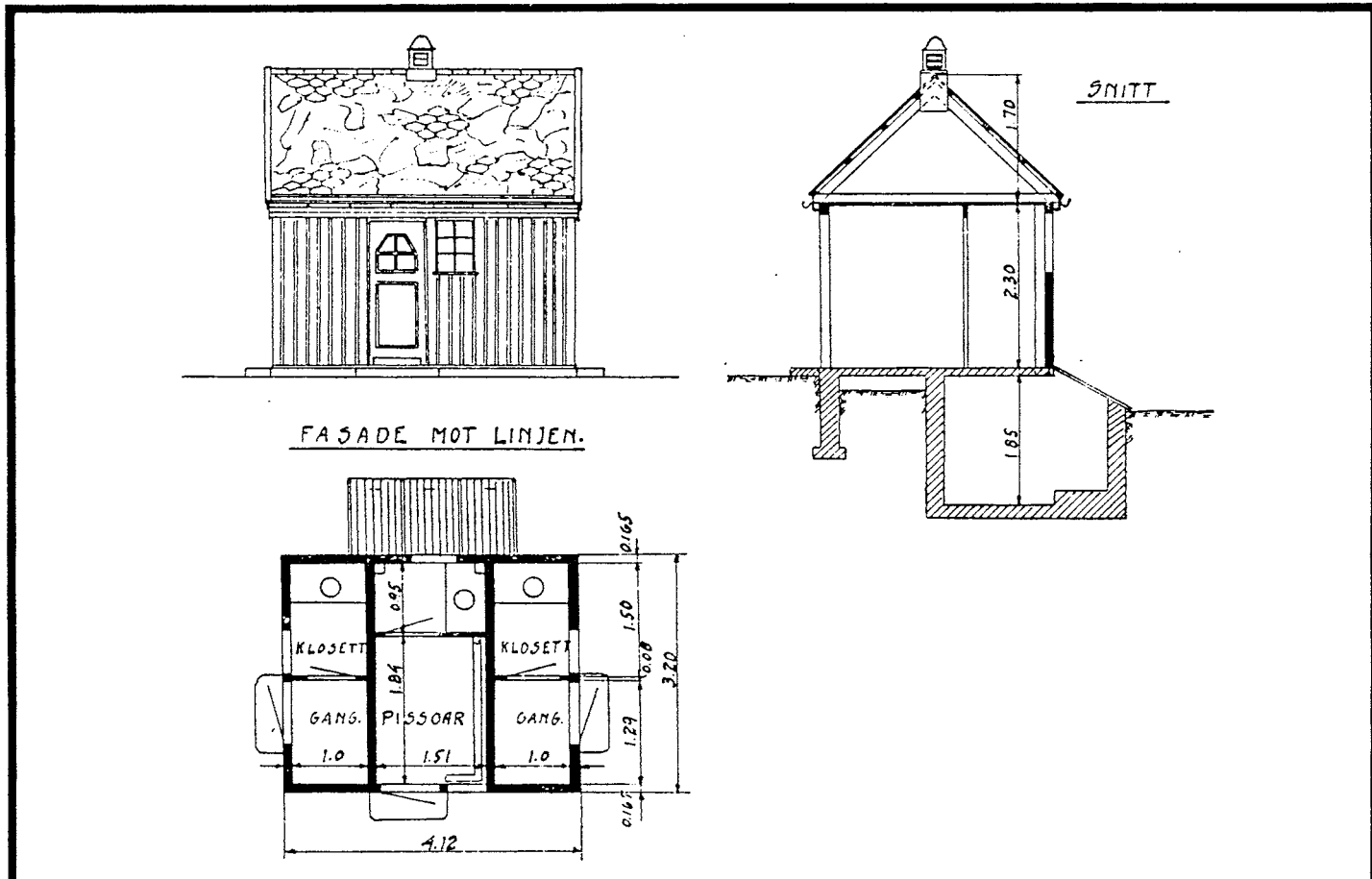
FARGESKJEMA	OPPRINNELIG	NAVÆRENDE	FRAMTIDIG	BYGGHERRE
UTVENDIG VEGG		4D5 olivenbrun		NSB
VINDSKIER		hvite/4D5		ARKITEKT
GERIKTER		4D5		NSB ark.kont v/Jens Flor
VINDUER		hvite		BYGGMESTER
DORER		3A-B2 gulhvit		Anlegget (NSB)
HJORNEBORD				BYGNINGSTYPE
				Som Garli (Driva, Engan og Snøen revet)

TEGNINGER (ARKIVHENVISNING)	Dovrebanens avslutningsrapport, bilag 70-71
ELDRE FOTOGRAF	NSB - ark. kontoret Ak 185

ANDRE OPPLYSNINGER	UTGITT	DATO	REGISTR	DATO	
		01.11.92		09.04.80	
	RETTELSES- BLAD	NR	INNFORT DEN	AV	
		NR	INNFORT DEN	AV	
NR		INNFORT DEN	AV		

## NSB · REGISTRERING AV BYGNINGER

NAVN BYGNINGENS ART	FAGERHAUG STASJON PRIVÉTBYGNING	STASJONSNR 1108	BYGN. NR. 2
BANESTREKNING	Dovrebanen	KILOMETER 441,33	
KOMMUNE, MATR. NR.	1634 Oppdal	GÅRDSNR.	BRUKSNR.
ADRESSE	7340 Oppdal	DISTRIKT Trondheim	



TEGNINGEN VISER: Fra Dovrebanens avslutningsrapport, mål 1:100

OPPRINNELIG BRUKSFORMAL	PRIMÆRT Privébygning	SEKUNDÆRT	
NAVÆRENDE BRUKSFORMAL	PRIMÆRT Redskapsbu	SEKUNDÆRT	ANTALL LEILIGHETER: 0
			ANTALL OVERNATTINGSROM: 0
FORHOLD TIL ANDRE HUS	Frittstående del av anlegg		
FYSISK MILJØ- SAMMENHENG	Mindre tettsted		

VERNEVERDI	<input type="checkbox"/> PRIO- RITERT	BYGNINGEN PRIORITERES SPESIELT SOM BEVA- RINGSOBJEKT (EVT. INTERN NSB-FREDNING)	<input type="checkbox"/> BYGNINGEN ER FREDET I MEDHOLD AV LOV OM KULTURMINNER
	<input type="checkbox"/> HOY	ENDRINGER SKAL IKKE FORETAS FOR ARKITEKTKONTORET HAR GODKJENT PLANENE. DETTE GJELDER OGSA UTSKIFTING AV DORER, VINDUER, KLEDNING, TAKTEKKING OSV.	
	<input type="checkbox"/> MIDDELS		
	<input type="checkbox"/> LAV <input type="checkbox"/> INGEN	ENDRINGER KAN FORETAS UTEN GODKJENNING FRA ARKITEKTKONTORET. DET HENVISES TIL GENE- RELLE RAD OG RETNINGSLINJER.	

DIMENSJONER	HØVEDMÅL M 4,12 x 3,20	BEBYGD AREAL M <sup>2</sup> 16	ANTALL ETASJER 1	BRUTTO GOLVAREAL M <sup>2</sup>
-------------	---------------------------	-----------------------------------	---------------------	------------------------------------

BYGNINGSDEL	TYPE, KØNSTRUKSJON	INSTALLASJON	MERKNAD
FUNDAMENT	Gråsteinsmur	SKORSTEIN	STK 0
KJELLER UNDERETASJE	1. Betongplate på grunn 2. Betongplate over kryperom (=bingen)	ELEKTRISITET	Innlagt
YTTERVEGG	Bindingsverk	OPPVARMING	PRIMÆRT: SEKUNDÆRT:
FASADEKLEDNING	Stående tømmermannspanel	VANN	Ikke innlagt
TAKFORM	Saltak	BAD	
TÅKTEKKING	Skifer, type "lapp"	TOALETT	TYPE: opp. 3 seter fjernet ANTALL 0

VINDUER	Opprinnelige	DEKOR INNSKRIPSJONER	Takrytter
DORER	Opprinnelige	INTERIOR	

BYGGGEAR	AR 1918	MERKNAD
TILBYGGING OMBYGGING FLYTTING	AR	ENDRING

VEDLIKEHOLDS- TILSTAND	TILSTAND:	INNOV. STANDE	BEGYNNENDE FORFALL	FRAMSKR. DET. FORFALL	RUIN	EVT. FORFALLSÅRSÅK
	AR:					
	1980	x				

FARGESKJEMA	OPPRINNELIG	NAVERENDE	FRAMTIDIG	BYGGERRE:
UTVENDIG VEGG		4D5 olivenbrun		NSB
VINDSKIER		hvite/4D5		ARKITEKT
GERIKTER		4D5		NSB ark.kont v/Bj. F. Baastad
VINDUER		hvite		BYGGMESTER
DORER		3A-B2 gulhvit		Anlegget (NSB)
HJORNEBORD				BYGNINGSTYPE
				Oppført ved: Snøan, Garli, Fagerhaug, Driva og Engan.

TEGNINGER (ARKIVHENVISNING)	NSB ark. kont. Ak 736. Dovrebanens ferdigrapp. bilag 71
ELDRE FOTOGRAF	

ANDRE OPPLYSNINGER	UTGITT	DATO	REGISTR	DATO	
		01.11.92		09.04.80	
	RETTELSES- BLAD	NR	INNFORT DEN	AV	
		NR	INNFORT DEN	AV	
NR		INNFORT DEN	AV		





# NSB - REGISTRERING AV BYGNINGER

UTGITT: 1992  
REVIDERT:

11090000.000

STASJONSNR  
1109

STASJON/STED/STEDS-  
ULSBERG

BAVE / BILRUTE  
DOVREBANEN

DISTRIKT  
Trondheim

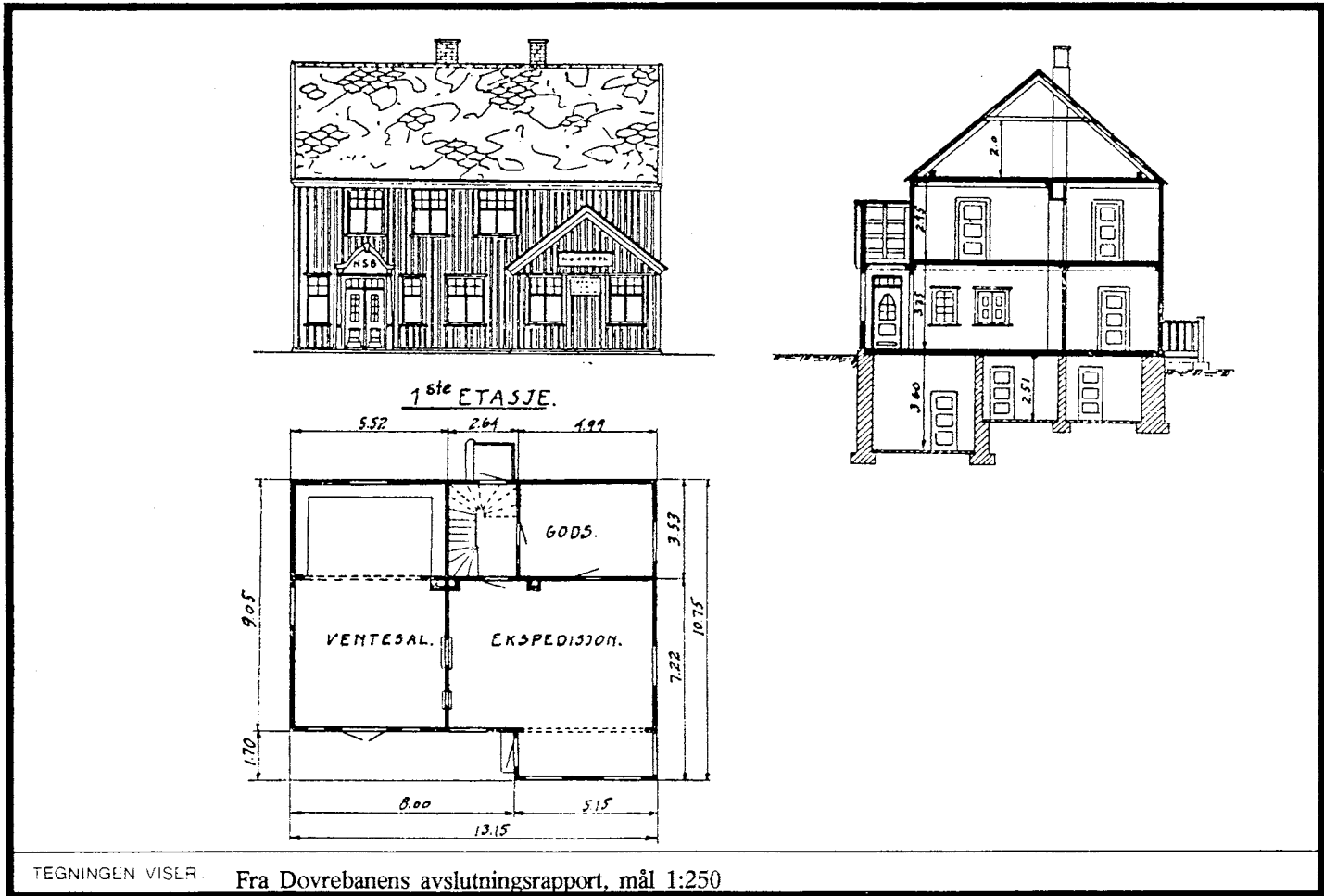

OBJEKT NR	KILOMETER	BYGNINGSTYPE	ADRESSE	MATRIKEL GNR BNR	BEBYGD AREAL	ETG	BRUTTO GOLVFLATE	HØVED-MATERIALE	BYGGEAR	TEGNINGER ARKIVNR	MERKNAD	EGET SKIEMA
1	455,17	STASJONSBYGNING	7347 Ulsberg	4011/12	129	2		tre	1921	Ak 300	Obj. 630037	x
2	455,07	GODSHUS		4011/12	92	1	92	tre	1921	Ak 1236	Obj. 630038	x



## NSB · REGISTRERING AV BYGNINGER

Bak Had 0703.79

NAVN BYGNINGENS ART	ULSBERG STASJON STASJONSBYGNING	STASJONSNR. 1109	BYGN. NR. 1
BANESTREKNING	Dovrebanen	KILOMETER 455,17	
KOMMUNE. MATR. NR.	1635 Rennebu	GÅRDSNR. 4011	BRUKSNR. 12
ADRESSE	7347 Ulsberg	DISTRIKT Trondheim	



OPPRINNELIG BRUKSFORMAL	PRIMÆRT Stasjonsbygning, ekspedisjonslokaler	SEKUNDÆRT Leilighet	
NAVÆRENDE BRUKSFORMAL	PRIMÆRT Postkontor, ekspedisjonslokaler	SEKUNDÆRT Leilighet	ANTALL LEILIGHETER: 1 ANTALL OVERNATTINGSROM: 0
FORHOLD TIL ANDRE HUS	Frittstående del av anlegg		
FYSISK MILJØ- SAMMENHENG	Mindre tettsted		

VERNEVERDI	<input type="checkbox"/> PRIORITYERT	BYGNINGEN PRIORITYERES SPESIELT SOM BEVARINGSOBJEKT (EVT INTERN NSB-FREDNING)	<input type="checkbox"/> BYGNINGEN ER FREDET I MEDHOLD AV LOV OM KULTURMINNER
	<input type="checkbox"/> HOY	ENDRINGER SKAL IKKE FORETAS FOR ARKITEKTKONTORET HAR GODKJENT PLANENE. DETTE GJELDER OGSÅ UTSKIFTING AV DØRER, VINDUER, KLEDNING, TAKTEKKING OSV	
	<input type="checkbox"/> MIDDELS		
	<input type="checkbox"/> LAV	ENDRINGER KAN FORETAS UTEN GODKJENNING FRA ARKITEKTKONTORET. DET HENVISES TIL GENERELLE RÅD OG RETNINGSLINJER.	
	<input type="checkbox"/> INGEN		

DIMENSJONER	HOVEDMÅL M 13,50 x 9,05	BEBYGD AREAL M <sup>2</sup> 129	ANTALL ETASJER 2	BRUTTO GOLVAREAL M <sup>2</sup>
-------------	----------------------------	------------------------------------	---------------------	------------------------------------

BYGNINGSDEL	TYPE, KÖNSTRUKSJON	INSTALLASJON	MERKNAD
FUNDAMENT	Betongmur, rundsteinsforblendet	SKORSTEIN	STK 2
KJELLER UNDERETASJE	Ganghøyde, trebjelkelag	ELEKTRISITET	Innlagt
		OPPVARMING	PRIMÆRT: EL. SEKUNDÆRT:
YTTERVEGG	Tømmerlaft 4½" og 5" sideskåret tømmer	VANN	Innlagt
FASADEKLEDNING	Stående vekselpanel	BAD	
TAKFORM	Saltak	TOALETT	TYPE: WC
TÅKTEKKING	Skifer, type "lapp"		ANTALL 4

VINDUER	Opprinnelige	DEKOR INNSKRIPSJONER	Døromramminger, spesielle "nasjonal barokk"
DORER	Opprinnelige	INTERIOR	

BYGGÅR	ÅR 1915	MERKNAD under tak, ferdig 1921
TILBYGGING OMBYGGING FLYTTING	ÅR	ENDRING innredning, WC m.m.

VEDLIKEHOLDS- TILSTAND	TILSTAND ÅR:	I GOD STAND	BEGYNNENDE FORFALL	FRAMSKREDET FORFALL	RUIN	EVT FORFALLSÅRSÅK
		1980	x			

FARGESKJEMA	OPPRINNELIG	NAVÆRENDE	FRAMTIDIG	BYGGERE
UTVENDIG VEGG		gråhvit		NSB
VINDSKIER		gråhvit/4E-F3		ARKITEKT
GERIKTER		gråhvit		NSB ark.kont v/Jens Flor
VINDUER		gråhvite		BYGGMESTER
DORER		4E-F3/brun beis		BYGNINGSTYPE
HJORNEBORD				Som Soknedal
				STILPREG

TEGNINGER (ARKIVHENVISNING)	NSB's ark. kont. Ak 300. Dovrebanens ferdigrapport bilag 74-75
ELDRE FOTOGRAF	

ANDRE OPPLYSNINGER	UTGITT	DATO 01.11.92	REGISTR	DATO 08.04.80
	RETTELSESB- BLAD	NR	INNFORT DEN	AV
		NR	INNFORT DEN	AV
		NR	INNFORT DEN	AV

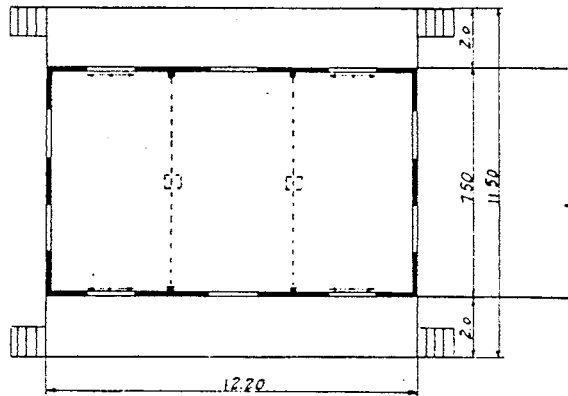
## NSB - REGISTRERING AV BYGNINGER

Bak Had 0703.79

NAVN BYGNINGENS ART	ULSBERG STASJON GODSHUS	STASJONSNR. 1109	BYGN NR. 2
BANESTREKNING	Dovrebanen	KILOMETER 455,07	
KOMMUNE.MATR.NR.	1635 Rennebu	GÅRDSNR. 4011	BRUKSNR. 12
ADRESSE	7347 Ulsberg	DISTRIKT Trondheim	

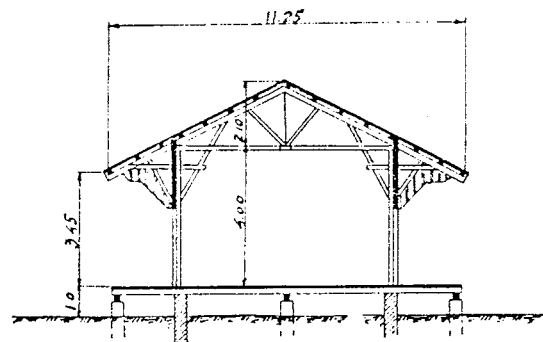


GRUNNRISS.




GODSHUS.

SNITT.



FASADE



TEGNINGEN VISER. Fra Dovrebanens avslutningsrapport, mål 1:250

OPPRINNELIG BRUKSFORMAL	PR. MÆRT Godshus	SEKUNDÆRT	
NAVÆRENDE BRUKSFORMAL	PR. MÆRT Godshus	SEKUNDÆRT	ANTALL LEILIGHETER: 0 ANTALL OVERNATTINGSROM: 0
FORHOLD TIL ANDRE HUS	Frittstående del av anlegg		
FYSISK MILJØ- SAMMENHENG	Mindre tettsted		

VERNEVERDI	<input type="checkbox"/> PRIO- RITERT	BYGNINGEN PRIORITERES SPESIelt SOM BEVA- RINGSOBJEKT (EVT INTERN NSB-FREDNING)	<input type="checkbox"/> BYGNINGEN ER FREDET I MEDHOLD AV LOV OM KULTURMINNER
	<input type="checkbox"/> HOY	ENDRINGER SKAL IKKE FORETAS FOR ARKITEKTKONTORET HAR GODKJENT PLANENE DETTE GJELDER OGSA UTSKIFTING AV DORER, VINDUER, KLEDNING, TAKTEKKING OSV	
	<input type="checkbox"/> MIDDELS		
	<input type="checkbox"/> LAV	ENDRINGER KAN FORETAS UTEN GODKJENNING FRA ARKITEKTKONTORET. DET HENVISES TIL GENE- RELLE RÅD OG RETNINGSLINJER.	
	<input type="checkbox"/> INGEN		

DIMENSJONER	HOVEDTAL M 12,20 x 7,50	BEBYGD AREAL M <sup>2</sup> 92	ANTALL ETASJER 1	BRUTTO GOLVAREAL M <sup>2</sup> 92
-------------	----------------------------	-----------------------------------	---------------------	---------------------------------------

BYGNINGSDEL	TYPE KÖNSTRUKSJON	INSTALLASJON	MERKNAD
FUNDAMENT	1. Betongmur 2. Betongpillarer	SKORSTEIN	STK 0
KJELLER UNDERETASJE	Kryperom, trebjelkelag	ELEKTRISITET	Innlagt
YTTERVEGG	Bindingsverk	OPPVARMING	PRIMÆRT: SEKUNDÆRT:
FASADEKLEDNING	Stående, profilert vekselpanel	VANN	Ikke innlagt
TAKFORM	Saltak	BAD	
TÅKTEKKING	Skifer, type "lapp"	TOALETT	TYPE: ANTALL 0

VINDUER	Opprinnelige	DEKOR INNSKRIPSJONER	
DORER	Opprinnelige	INTERIOR	

BYGGEGAR	AR 1915	MERKNAD under tak, ferdig 1921
TILBYGGING OMBYGGING FLYTTING	AR	ENDRING

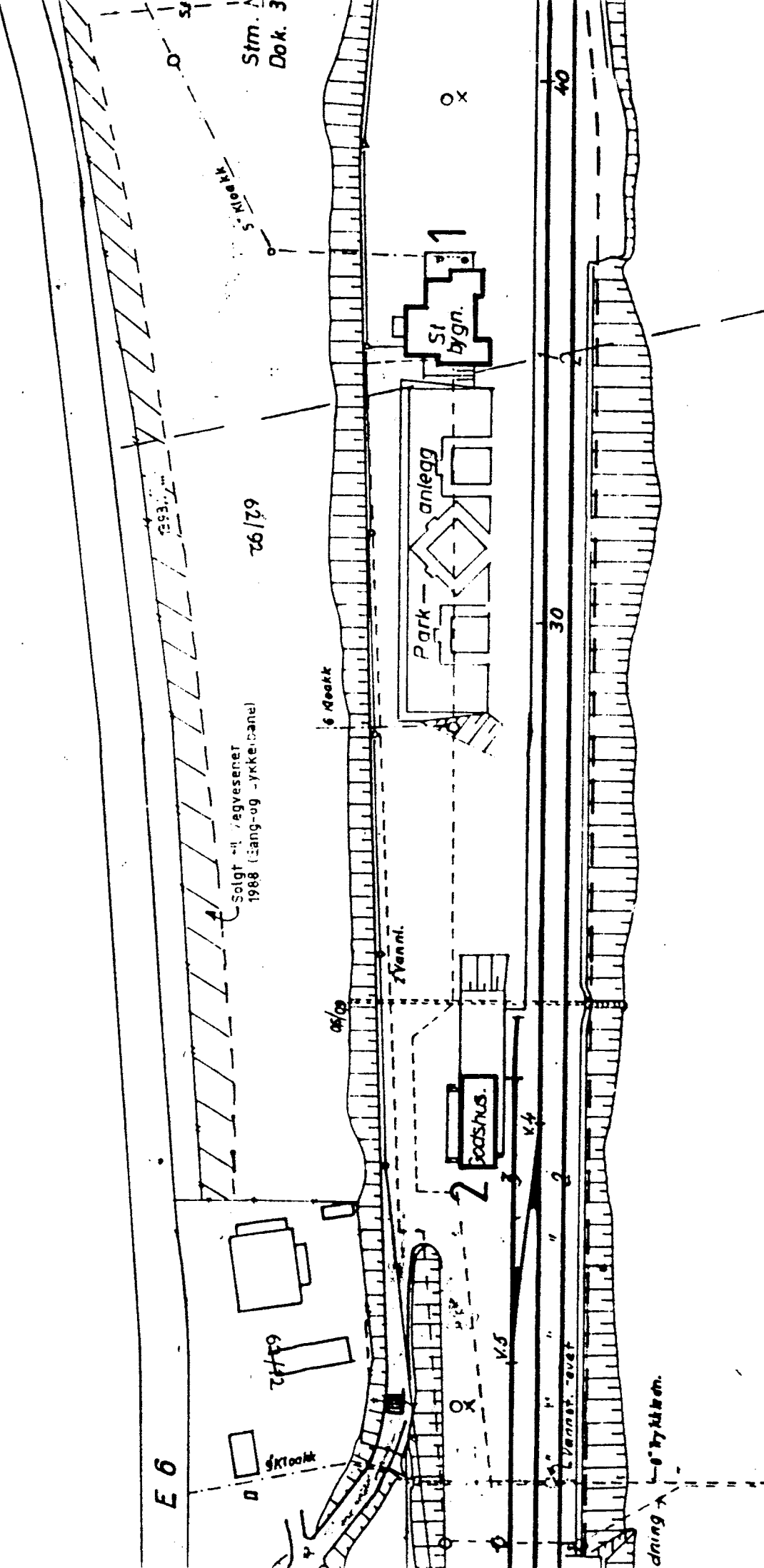
VEDLIKEHOLDS- TILSTAND	TILSTAND AR:	GOD STAND	BEYNNENDE FORFALL	FRAMSKREDET FORFALL	RUIN	EVT FORFALLSÅRSÅK
	1980	x				

FARGESKJEMA	OPPRINNELIG	NAVERENDE	FRAMTIDIG	BYGGHERRE
UTVENDIG VEGG		gråhvit		NSB
VINDSKIER		gråhvit/4E-F3		ARKITEKT
GERIKTER		gråhvit		NSB ark.kont v/B. F. Baastad
VINDUER		gråhvite		BYGGMESTER
DORER		4E-F3 olivenbrun		BYGNINGSTYPE
HJORNEBORD				Som Soknedal
				STILPREG

TEGNINGER (ARKIVHENVISNING)	NSB's ark. kont. Ak 1236. Ferdigrapport Dovrebanen bilag 75
ELDRE FOTOGRAF	

ANDRE OPPLYSNINGER	UTGITT	DATE 01.11.92	REGISTR.	DATE 09.04.80
	RETTELSES- BLAD	NR	INNFORT DEN	AV
		NR	INNFORT DEN	AV
		NR	INNFORT DEN	AV





Dok 2145

Erkl. av 24. okt. 1924 Dok. 1502.

SITUASJONS- BERKÅK STASJON			
KART OVER:			
BANE-			
STREKNING: Dovrebanen			
MÅLSTOKK: 1:1000		DATO: 20/12-62	
UTSNITT AV			
LINJEKART NR.: T. d. B. 1930			
BUSSHOLDEPlass I DIREKTE			
TILKnytning TIL STASJONEN?	JA	NEI	X
DROSJHOLDEPlass I DIREKTE			
TILKnytning TIL STASJONEN?	JA	NEI	X

1:1000

Solgt 1875 og 1876  
Løstendy A.m. 11-87  
Dok. 700

Trykkb.  
Tryktilikum.

E 6

76/79

Solgt til regvesener  
1988 (Liang-og -ykkerebane)

Park-anlegg

Boadhus.

St. bygn.

30

40

ledning

1:1000

# NSB - REGISTRERING AV BYGNINGER

UTGITT: 1992

REVIDERT:

11100000.000

STASJONER

STASJON/SITTEKING/AREALER

1110

BERKÅK

BASE/BLRULLE

DOVREBANEN

DISTRIKT

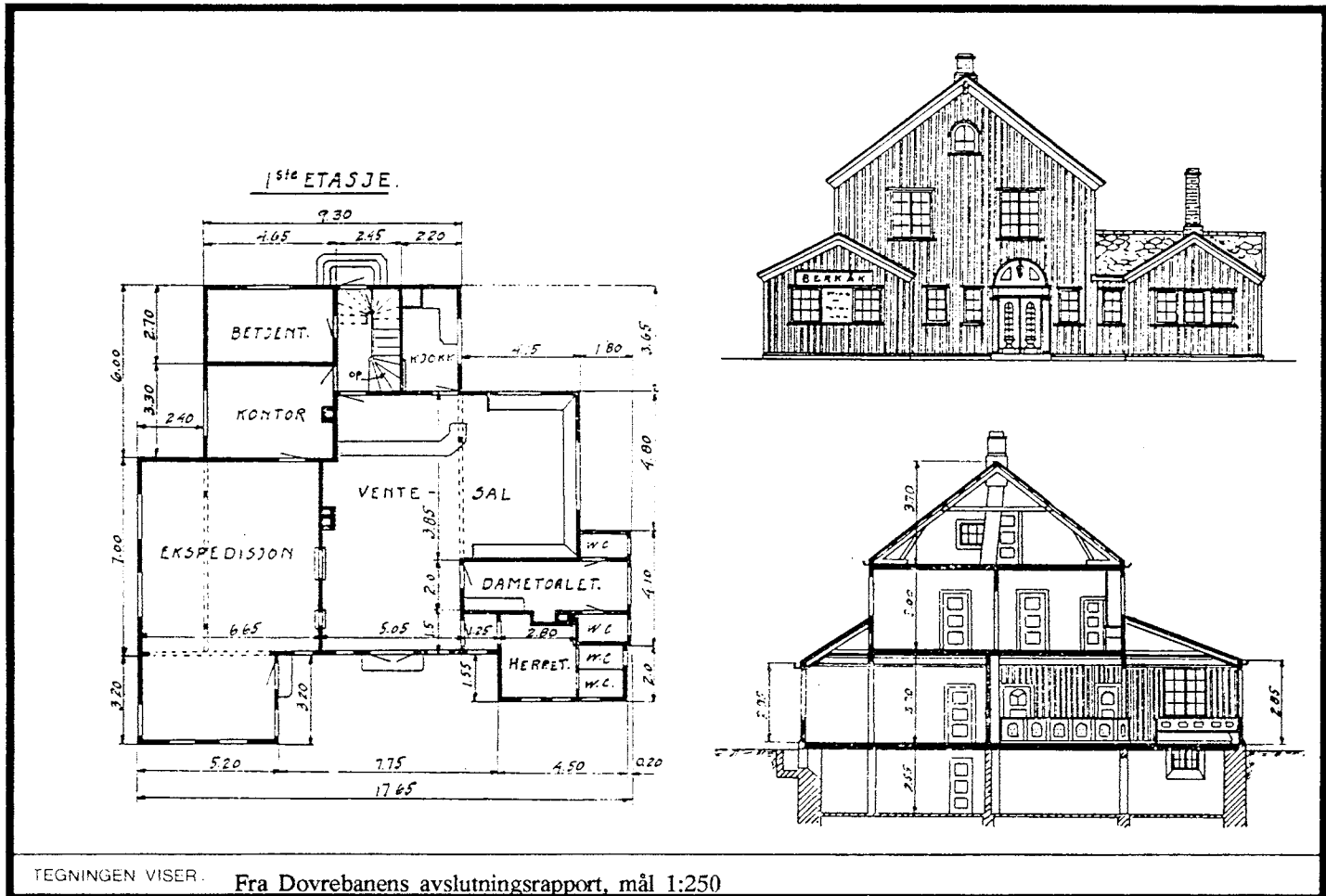
Trondheim

BYGNING NR	KILOMETER	BYGNINGSTYPE	ADRESSE	MATRIKkel GNR BNR	BEBYGD AREAL	ETG	BRUTTO GOLVFLATE	HOVED-MATERIALE	BYGGEAR	TÆGNINGER ARKIVNR	MERKNAD	EGET SKIEMA
1	466,35	STASJONSBYGNING	7391 Berkåk	4011/14	215	2	336	tre	1921	AK 344	Obj. 630039	x
2	466,21	GODSHUS		4011/14	118	1	118	tre	1921	AK 957	Obj. 630040	x

## NSB · REGISTRERING AV BYGNINGER

Bak Had 0703.79

NAVN BYGNINGENS ART	BERKÅK STASJON STASJONSBYGNING	STASJONSNR. 1110	BYGN NR. 1
BANESTREKNING	Dovrebanen	KILOMETER 466,35	
KOMMUNE, MATR. NR.	1635 Rennebu	GÅRDSNR. 4011	BRUKSNR. 14
ADRESSE	7391 Berkåk	DISTRIKT Trondheim	



TEGNINGEN VISER. Fra Dovrebanens avslutningsrapport, mål 1:250

OPPRINNELIG BRUKSFORMAL	PRIMÆRT Stasjonsbygning, ekspedisjonslokaler	SEKUNDÆRT Stasjonsmesterbolig	
NAVÆRENDE BRUKSFORMAL	PRIMÆRT Stasjonsbygning, ekspedisjonslokaler	SEKUNDÆRT Velferdsrom	ANTALL LEILIGHETER: 0
			ANTALL OVERNATTINGSROM: 1
FORHOLD TIL ANDRE HUS	Frittstående del av anlegg		
FYSISK MILJØ- SAMMENHENG	Mindre tettsted		

VERNEVERDI	<input type="checkbox"/> PRIO- RITERT	BYGNINGEN PRIORITERES SPESIELT SOM BEVA- RINGSOBJEKT (EVT INTERN NSB-FREDNING)	<input type="checkbox"/> BYGNINGEN ER FREDET I MEDHOLD AV LOV OM KULTURMINNER
	<input type="checkbox"/> HOY	ENDRINGER SKAL IKKE FORETAS FOR ARKITEKTKONTORET. HAR GODKJENT PLANENE. DETTE GJELDER OGSA UTSKIFTING AV DØRER, VINDUER, KLEDNING, TAKTEKKING OSV.	
	<input type="checkbox"/> MIDDELS		
	<input type="checkbox"/> LAV	ENDRINGER KAN FORETAS UTEN GODKJENNING FRA ARKITEKTKONTORET. DET HENVISES TIL GENE- RELLE RAD OG RETNINGSLINJER.	
	<input type="checkbox"/> INGEN		



DIMENSJONER	HOVEDMÅL M 17,65 x 16,20	BEBYGD AREAL M <sup>2</sup> 215	ANTALL ETASJER 2	BRUTTO GOLVAREAL M <sup>2</sup> 336
-------------	-----------------------------	------------------------------------	---------------------	--

BYGNINGSDEL	TYPE. KÖNSTRUKSJON	INSTALLASJON	MERKNAD
FUNDAMENT	Gråsteinsmur, fuget	SKORSTEIN	STK 3
KJELLER UNDERETASJE	Ganghøyde	ELEKTRISITET	Innlagt
YTTERVEGG	Reisverk 3"	OPPVARMING	PRIMÆRT. EL. SEKUNDÆRT. Ved
FASADEKLEDNING	Stående vekselpanel, Sokkel beslått	VANN	Innlagt
TAKFORM	Saltak	BAD	
TÅKTEKKING	Skifer, type "lapp"	TOALETT	TYPE: WC ANTALL: 2

VINDUER	Opprinnelig type / dels opprinnelig	DEKOR INNSKRIPSJONER	
DØRER	Opprinnelige	INTERIOR	

BYGGÅR	AR 1921	MERKNAD under tak 1915
TILBYGGING OMBYGGING FLYTTING	AR	ENDRING

VEDLIKEHOLDS- TILSTAND	TILSTAND AR	VEDLIG STAND	BEGYNNENDE FORFALL	FRAMSKREDET FORFALL	RUIN	EVT FORFALLSÅRSÅK
	1992	x				


FARGESKJEMA	OPPRINNELIG	NAVERENDE	FRAMTIDIG	BYGGHERR:
UTVENDIG VEGG		5C6		NSB
VINDSKIER		27D3		ARKITEKT
GERIKTER		5C6		NSB ark.kont
VINDUER		27D3		BYGGMESTER
DØRER		27D3		Anlegget (NSB)
HJØRNE BORD				BYGNINGSTYPE
				Egen
				STILPREG

TEGNINGER (ARKIVHENVISNING)	Dovrebanens ferdigrappport, bilag 77-78, Ak 344.
ELDRE FOTOGRAF	

ANDRE OPPLYSNINGER	Stasjonshagen intakt.	UTGITT	DATO	REGISTR	DATO
			01.11.92		febr. 92
		RETTELSES- BLAD	NR	INNFØRT DEN	AV
			NR	INNFØRT DEN	AV
NR	INNFØRT DEN		AV		

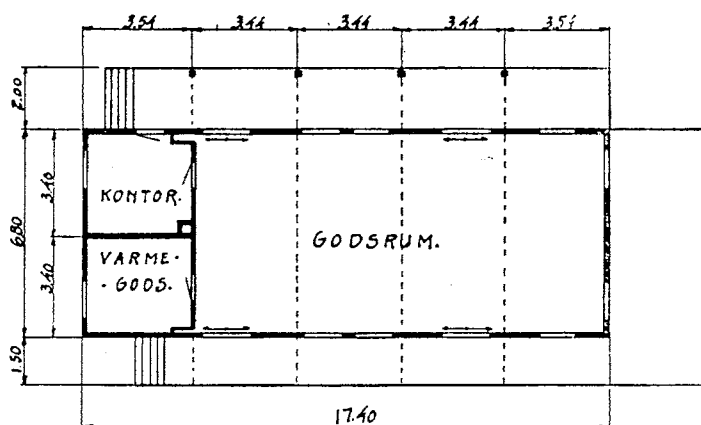
## NSB · REGISTRERING AV BYGNINGER

NAVN BYGNINGENS ART	BERKÅK STASJON GODSHUS	STASJONSNR. 1110	BYGN NR. 2
BANESTREKNING	Dovrebanen	KILOMETER 466,21	
KOMMUNE. MATR. NR.	1635 Rennebu	GARDSNR. 4011	BRUKSNR. 14
ADRESSE	7391 Berkåk	DISTRIKT Trondheim	

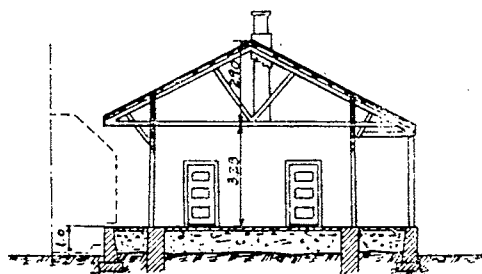


GRUNNRISS.


GODSHUS.



SMITT.



FASADE MOT LINDEN.



TEGNINGEN VISER: Fra Dovrebanens avslutningsrapport, mål 1:250

OPPRINNELIG BRUKSFORMAL	PRIMÆRT Godshus	SEKUNDÆRT	
NAVÆRENDE BRUKSFORMAL	PRIMÆRT Godshus	SEKUNDÆRT Lager baneavdeling	ANTALL LEILIGHETER: 0
			ANTALL OVERNATTINGSROM: 0
FORHOLD TIL ANDRE HUS	Frittstående del av anlegg		
FYSISK MILJØ- SAMMENHENG	Mindre tettsted		

VERNEVERDI:	<input type="checkbox"/>	PRIORITERT	BYGNINGEN PRIORITERES SPESIELT SOM BEVARINGSOBJEKT (EVT INTERN NSB-FREDNING)	<input type="checkbox"/>	BYGNINGEN ER FREDET I MEDHOLD AV LOV OM KULTURMINNER
	<input type="checkbox"/>	HOY	ENDRINGER SKAL IKKE FORETAS FOR ARKITEKTKONTORET HAR GODKJENT PLANENE. DETTE GJELDER OGSÅ UTSKIFTING AV DORER, VINDUER, KLEDNING, TAKTEKKING OSV		
	<input type="checkbox"/>	MIDDELS			
	<input type="checkbox"/>	LAV	ENDRINGER KAN FORETAS UTEN GODKJENNING FRA ARKITEKTKONTORET. DET HENVISES TIL GENERELLE RAD OG RETNINGSLINJER		
<input type="checkbox"/>	INGEN				

DIMENSJONER	HØVEDMÅL M 17,40 x 6,80	BEBYGD AREAL M <sup>2</sup> 118	ANTALL ETASJER 1	BRUTTO GOLVAREAL M <sup>2</sup> 118
-------------	----------------------------	------------------------------------	---------------------	--

BYGNINGSDEL	TYPE. KÖNSTRUKSJON	INSTALLASJON	MERKNAD
FUNDAMENT	Gråsteinsmur, fuget	SKORSTEIN	STK 1
KJELLER UNDERETASJE	Oppfylt støpt golv	ELEKTRISITET	Innlagt
YTTERVEGG	Bindingsverk	OPPVARMING	PRIMÆRT:
FASADEKLEDNING	Vekselpanel. Nordgavl ny tommermannspanel	VANN	SEKUNDÆRT:
TAKFORM	Saltak	BAD	TYPE
TÅKTEKKING	Skifer, type "lapp"	TOALETT	ANTALL

VINDUER	Opprinnelige	DEKOR INNSKRIPSJONER	
DORER	Opprinnelige	INTERIOR	

BYGGEGAR	AR 1921	MERKNAD
TILBYGGING OMBYGGING FLYTTING	AR	ENDRING

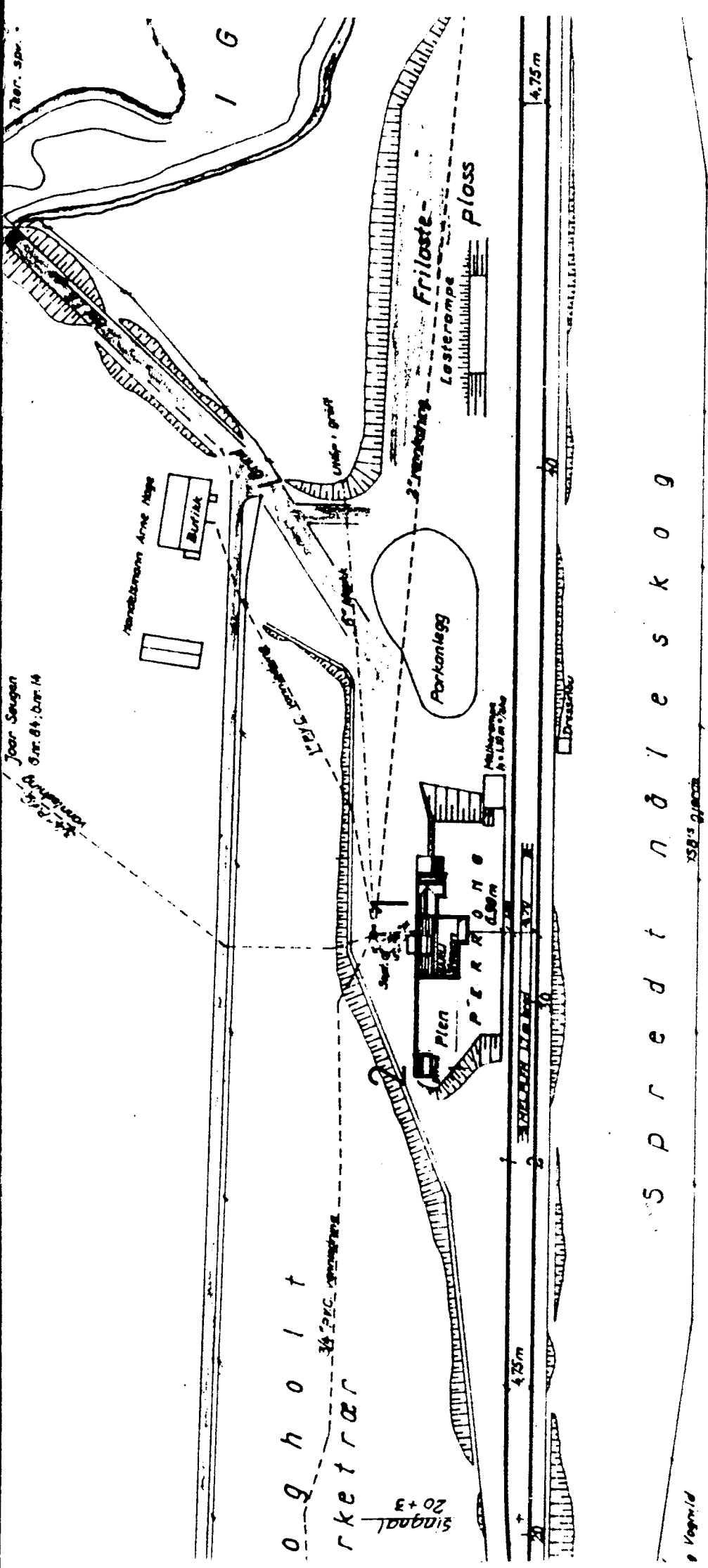
VEDLIKEHOLDS- TILSTAND	TILSTAND AR:	I GOD STAND	BEGYNNENDE FORFALL	FRAMSKREDET FORFALL	RUIN	EVT FORFALLSARSAK
	1992	x				

FARGESKJEMA	OPPRINNELIG	NAVERENDE	FRAMTIDIG	BYGGHERRE
UTVENDIG VEGG		5C6		NSB
VINDSKIER		27D3		ARKITEKT
GERIKTLER		5C6		NSB ark.kont
VINDUER		27D3		BYGGMESTER
DORER		27D3		Anlegget (NSB)
HJORNEBORD				BYGNINGSTYPE
				Oppdal lik oppr.
				STILPREG

TEGNINGER (ARKIVHENVISNING)	Dovrebanens ferdigrapport bilag 78, Ak 957
ELDRE FOTOGRAF	

ANDRE OPPLYSNINGER	UTGITT	DATE	REGISTR.	DATE	
		01.11.92		febr. 92	
	RETTELSESB- BLAD	NR	INNFORT DEN	AV	
		NR	INNFORT DEN	AV	
NR		INNFORT DEN	AV		





S p r e d t n ø l e s k o g

SITUASJONS- PART OVER:	GARLI STASJON
BANE-	
STREKING:	Dovrebanen
MALESTOKK:	1:1000
UTSNITT AV LINJEKART NR.:	T.d.B. 1931
BUSSHOLDEPLASS I DIREKTE TILKNYTNING TIL STASJONEN?	JA
DROSJEHOLDEPLASS I DIREKTE TILKNYTNING TIL STASJONEN?	JA
	NEI
	NEI
	X
	X

78er. spv.

1 G

4.75m

4.75m

4.75m

Jørn Seugen  
Gnr. 84; Dnr. 14

o g h o l t  
r k e t r æ r

Singal  
20+3

158'5 gjeoss

Vegveid

# NSB - REGISTRERING AV BYGNINGER

UTGITT: 1992  
REVIDERT:

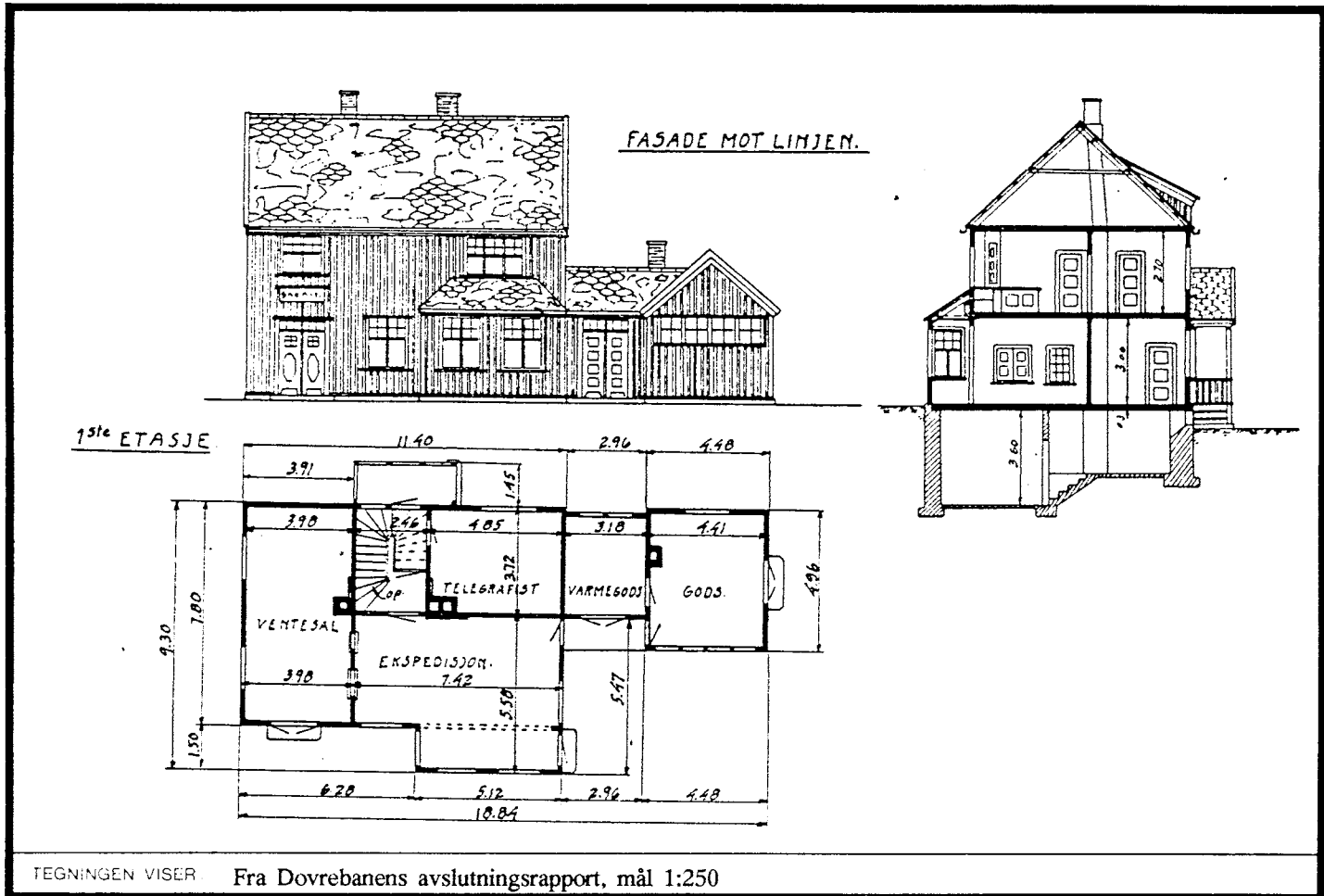
11110000.000

STASJONSNR 1111	STASJON/SITIERING/ANLEGG GARLI	BANE/BILRUTE DOVREBANEN	DISTRIKT Trondheim
--------------------	-----------------------------------	----------------------------	-----------------------

BYGNINGSNR	KILOMETER	BYGNINGSTYPE	ADRESSE	MATRIKKEL GNR BNR	BEBYGD AREAL	ETG	BRUTTO GOLVFLATE	HOVED- MATERIALE	BYGGEAR	TEGNINGER ARKIVNR.	MERKNAD	EGET SKIEMA
1	477,31	STASJONSBYGNING	7349 Soknedal	4011/22	131	2		tre	1921	Ak 185	Obj. 630041	x
2	477,29	PRIVÉTBYGNING		4011/22	16	1	16	tre	1921	Ak 736		x

## NSB · REGISTRERING AV BYGNINGER

NAVN BYGNINGENS ART	GARLI STASJON STASJONSBYGNING	STASJONSNR. 1111	BYGN. NR. 1
BANESTREKNING	Dovrebanen	KILOMETER 477,31	
KOMMUNE, MATR. NR.	1648 Midtre Gauldal	GARDSNR. 4011	BRUKSNR. 22
ADRESSE	7349 Soknedal	DISTRIKT Trondheim	



OPPRINNELIG BRUKSFORMAL	PRIMÆRT Stasjonsbygning, ekspedisjonslokaler	SEKUNDÆRT Leilighet, Godshus	
NAVÆRENDE BRUKSFORMAL	PRIMÆRT Leilighet, ekspedisjonslokaler CTC	SEKUNDÆRT	ANTALL LEILIGHETER: 1 ANTALL OVERNATTINGSROM: 0
FORHOLD TIL ANDRE HUS	Frittstående del av anlegg		
FYSISK MILJØ- SAMMENHENG	Mindre tettsted		

VERNEVERDI:	<input type="checkbox"/> PRIORITERT	BYGNINGEN PRIORITERES SPESIELT SOM BEVARINGSOBJEKT (EVT INTERN NSB-FREDNING)	<input type="checkbox"/> BYGNINGEN ER FREDET I MEDHOLD AV LOV OM KULTURMINNER
	<input type="checkbox"/> HOY	ENDRINGER SKAL IKKE FORETAS FOR ARKITEKTKONTORET HAR GODKJENT PLANENE. DETTE GJELDER OGSÅ UTSKIFTING AV DORER, VINDUER, KLEDNING, TAKTEKKING OSV.	
	<input type="checkbox"/> MIDDELS		
	<input type="checkbox"/> LAV	ENDRINGER KAN FORETAS UTEN GODKJENNING FRA ARKITEKTKONTORET. DET HENVISES TIL GENERELLE RÅD OG RETNINGSLINJER.	
	<input type="checkbox"/> INGEN		

DIMENSJONER	HOVEDTAL M 18,84 x 9,30	BEBYGD AREAL M <sup>2</sup> 131	ANTALL ETASJER 2	BRUTTO GOLVAREAL M <sup>2</sup> 357
-------------	----------------------------	------------------------------------	---------------------	--

BYGNINGSDEL	TYPE KÖNSTRUKSJON	INSTALLASJON	MERKNAD
FUNDAMENT	Gråsteinsmur	SKORSTEIN	STK 3
KJELLER UNDERETASJE	1. Ganghøyde, trebjelkelag 2. Kryperom, trebjelkelag	ELEKTRISITET	Innlagt
YTTERVEGG	Laft, 5" + 4½" sideskåret	OPPVARMING	PRIMÆRT. EL. SEKUNDÆRT. Olje
FASADEKLEDNING	Stående tømmermannspanel	VANN	Innlagt
TAKFORM	Saltak	BAD	Ja
TÅKTEKKING	Skifer, type "lapp"	TOALETT	TYPE WC ANTALL 1

VINDUER	Opprinnelig	DEKOR INNSKRIPSJONER	
DORER	Opprinnelige	INTERIOR	

BYGGGEAR	AR 1915	MERKNAD
TILBYGGING OMBYGGING FLYTTING	AR	ENDRINGER Inninstallert WC og bad

VEDLIKEHOLDS- TILSTAND	TILSTAND AR	GOD STAND	BEGYNNENDE FORFALL	FRAMSKREDET FORFALL	RUIN	EVT FORFALLSARSAK
	1980	x				

FARGESKJEMA	OPPRINNELIG	NAVERENDE	FRAMTIDIG	BYGGHERR
UTVENDIG VEGG		9D8 rødbrun		NSB
VINDSKIER		9D8		ARKITEKT
GERIKTER		9D8		NSB ark.kont v/Jens Flor
VINDUER		3A-B2 gulhvit		BYGGMESTER
DORER		3A-B2		Anlegget (NSB)
HJORNEBORD				BYGNINGSTYPE
				Samme som Fagerhaug, Driva, Engan og Snøen.

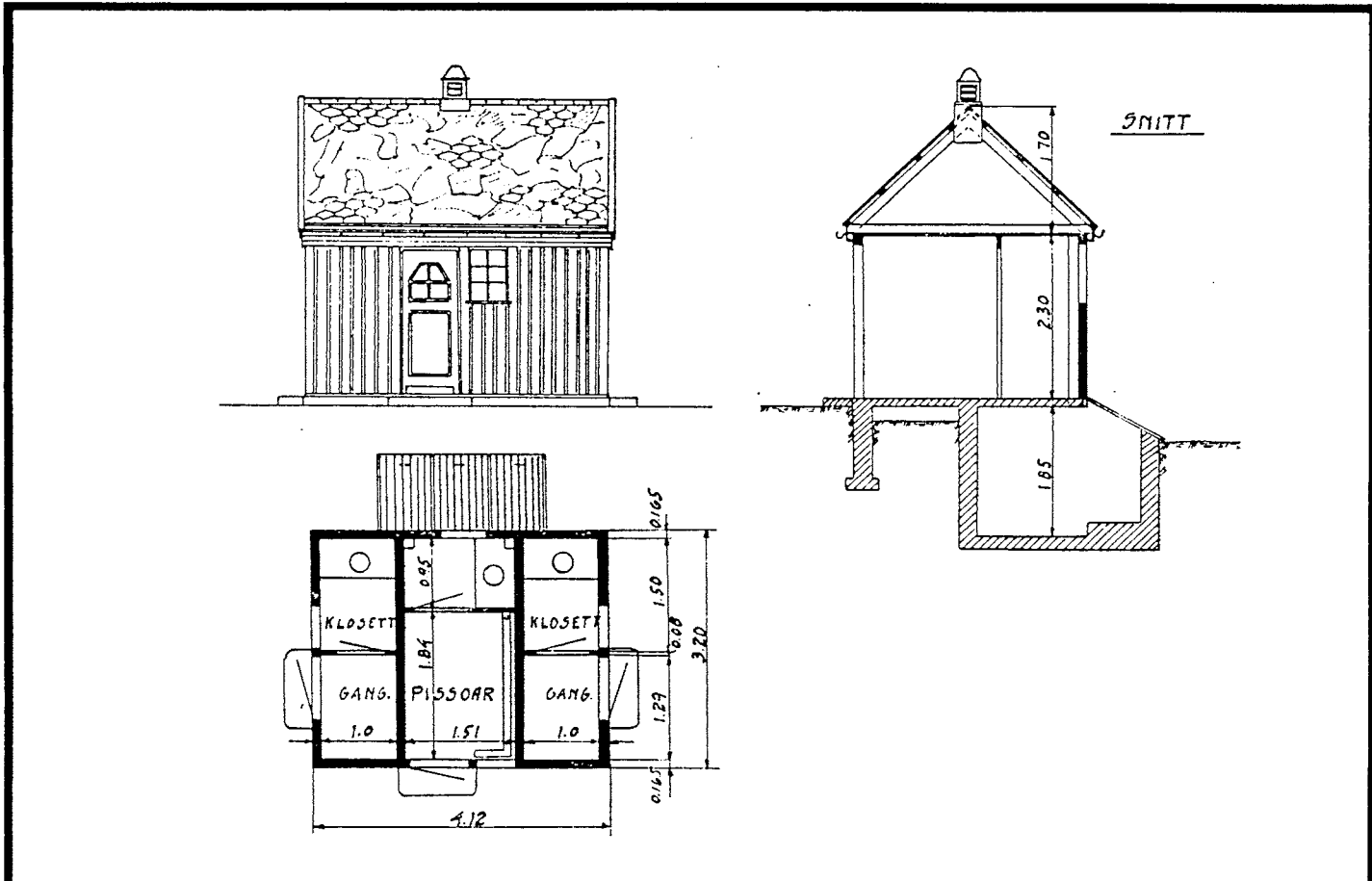
TEGNINGER (ARKIVHENVISNING)	NSB ark.kont. Ak 185. Dovrebanens ferdigrapport, bilag 70-71
ELDRE FOTOGRAF	

ANDRE OPPLYSNINGER	UTGITT	DATE 01.11.92	REGISTR.	DATE 09.04.80
	RETTELSES- BLAD	NR.	INNFORT DEN	AV
		NR.	INNFORT DEN	AV
		NR.	INNFORT DEN	AV



## NSB · REGISTRERING AV BYGNINGER

NAVN BYGNINGENS ART	GARLI STASJON PRIVÉTBYGNING	STASJONSNR. 1111	BYGN.NR. 2
BANESTREKNING	Dovrebanen	KILOMETER 477,29	
KOMMUNE.MATR.NR.	1648 Midtre Gauldal	GÅRDSNR. 4011	BRUKSNR. 22
ADRESSE	7349 Soknedal	DISTRIKT Trondheim	



TEGNINGEN VISER: Fra Dovrebanens avslutningsrapport, mål 1:100

OPPRINNELIG BRUKSFORMAL	PRIMÆRT Privébygning	SEKUNDÆRT	
NAVÆRENDE BRUKSFORMAL	PRIMÆRT Privébygning (ikke i bruk)	SEKUNDÆRT	ANTALL LEILIGHETER: 0
			ANTALL OVERNATTINGSROM: 0
FORHOLD TIL ANDRE HUS	Frittstående del av anlegg		
FYSISK MILJØ- SAMMENHENG	Mindre tettsted		

VERNEVERDI:	<input type="checkbox"/> PRIO- RITERT	BYGNINGEN PRIORITERES SPESIELT SOM BEVA- RINGSOBJEKT (EVT. INTERN NSB-FREDNING)	<input type="checkbox"/> BYGNINGEN ER FREDET I MEDHOLD AV LOV OM KULTURMINNER
	<input type="checkbox"/> HOY	ENDRINGER SKAL IKKE FORETAS FOR ARKITEKTKONTORET HAR GODKJENT PLANENE. DETTE GJELDER OGSA UTSKIFTING AV DORER, VINDUER, KLEDNING, TAKTEKKING OSV	
	<input type="checkbox"/> MIDDELS		
	<input type="checkbox"/> LAV	ENDRINGER KAN FORETAS UTEN GODKJENNING FRA ARKITEKTKONTORET. DET HENVISES TIL GENE- RELLE RAD OG RETNINGSLINJER.	
	<input type="checkbox"/> INGEN		

DIMENSJONER	HØVEDMÅL M 4,12 x 3,20	BEBYGD AREAL M <sup>2</sup> 16	ANTALL ETASJER 1	BRUTTO GOLVAREAL M <sup>2</sup> 16
-------------	---------------------------	-----------------------------------	---------------------	---------------------------------------

BYGNINGSDEL	TYPE: KØNSTRUKSJON	INSTALLASJON	MERKNAD
FUNDAMENT	Hoggen gråsteinsmur, fuget	SKORSTEIN	STK 0
KJELLER UNDERETASJE	1. Betongplate på grunn 2. Kryperom, (binge) trebjelkelag	ELEKTRISITET	Innlagt
YTTERVEGG	Bindingsverk	OPPVARMING	PRIMÆRT:
FASADEKLEDNING	Stående tømmermannspanel	VANN	SEKUNDÆRT:
TAKFORM	Saltak	BAD	Ikke innlagt
TÅKTEKKING	Skifer, type "lapp"	TOALETT	TYPE: Utedo ANTALL 3

VINDUER	Opprinnelig	DEKOR INNSKRIPSJONER	Takrytter
DORER	Opprinnelige	INTERIOR	

BYGGEGAR	AR 1915	IMEBENAD
TILBYGGING OMBYGGING FLYTTING	AR	TENOR NR

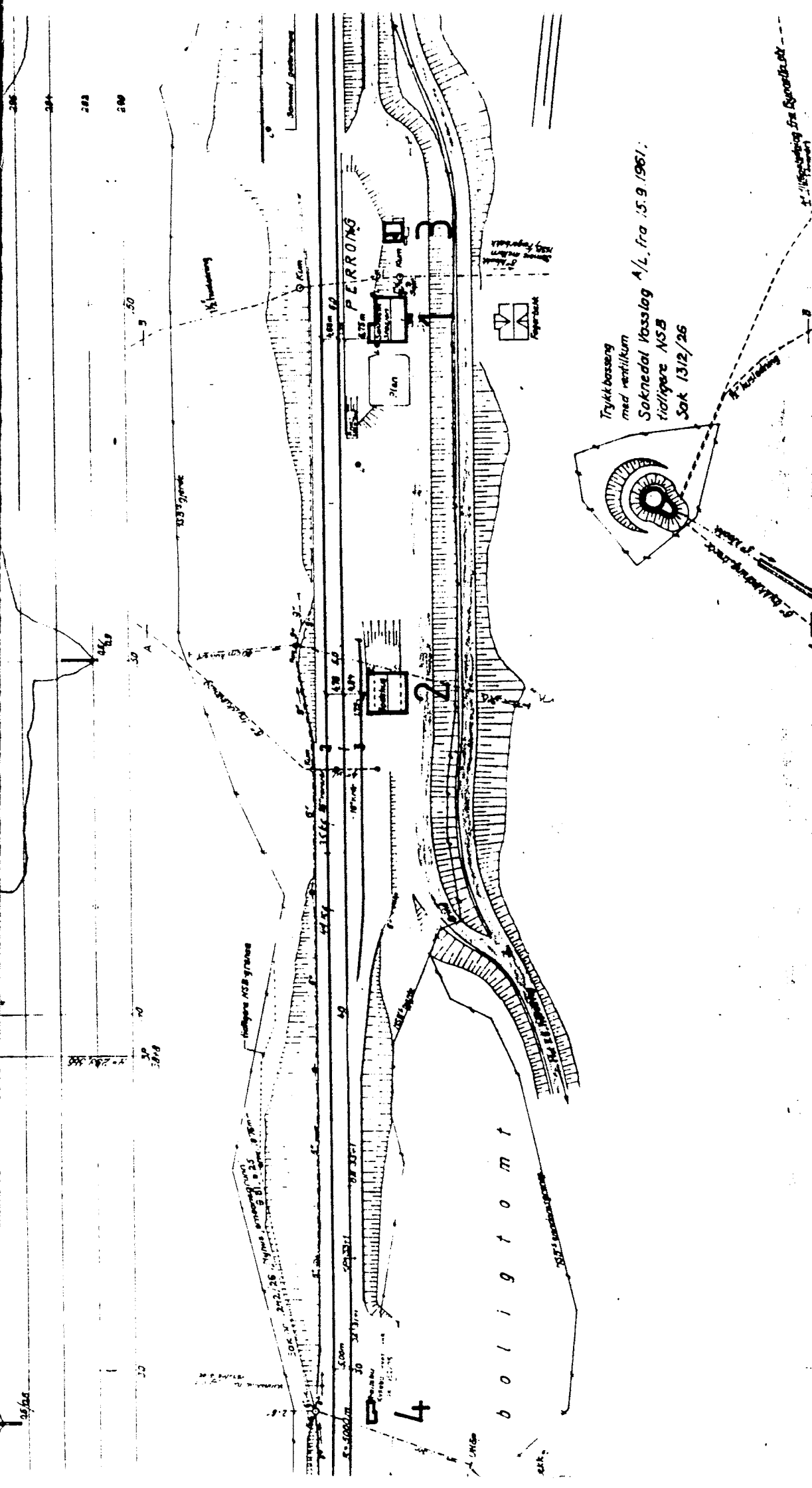
VEDLIKEHOLDS- TILSTAND	TILSTAND AR:	GOD STAND	BEGYNNENDE FORFALL	FRAMSKREDET FORFALL	RUIN	EVT FORFALLSARSAK
	1980	x				

FARGESKJEMA	OPPRINNELIG	NAVERENDE	FRAMTIDIG	BYGGERRE:
UTVENDIG VEGG		9D8 rødbrun		NSB
VINDSKIER		9D8		ARKITEKT
GERIKTER		9D8		NSB ark.kont v/Bj. F. Baastad
VINDUER		3A-B2 gulhvit		BYGGMESTER
DORER		3A-B2		Anlegget (NSB)
HJORNEBORD				BYGNINGSTYPE
				Samme som Fagerhaug, Driva, Engan.

TEGNINGER (ARKIVHENVISNING)	NSB ark.kont. Ak 736. Dovrebanens ferdigrapp. bilag 71
ELDRE FOTOGRAF	

ANDRE OPPLYSNINGER	UTGITT	DATE	REGISTR.	DATE
		01.11.92		09.04.80
	RETTELSES- BLAD	NR	INNFORT DEN	AV
		NR	INNFORT DEN	AV
NR		INNFORT DEN	AV	





SITUASJONS- KART OVER:		SOKNEDAL STASJON	
BANE- STREKNING:	Dovrebanen	MÅLSTOKK:	1:1000
UTSNITT AV LINJEMÅT NR.:	T.d.B. 1932	DATE:	21/5-70
BUSSHOLDEPLASS I DIREKTE TILFYRTNING TIL STASJONEN?	JA	NEI	X
DROGGERIOLDEPLASS I DIREKTE TILFYRTNING TIL STASJONEN?	JA	NEI	X

# NSB - REGISTRERING AV BYGNINGER

UTGITT: 1992  
REVIDERT:

11120000.000

STATISTISKE  
SASJON/SJEFERDING/ARLEGG

BANE/SILRUTE

DISTRIKT

SOKNEDAL

DOVREBANEN

Trondheim

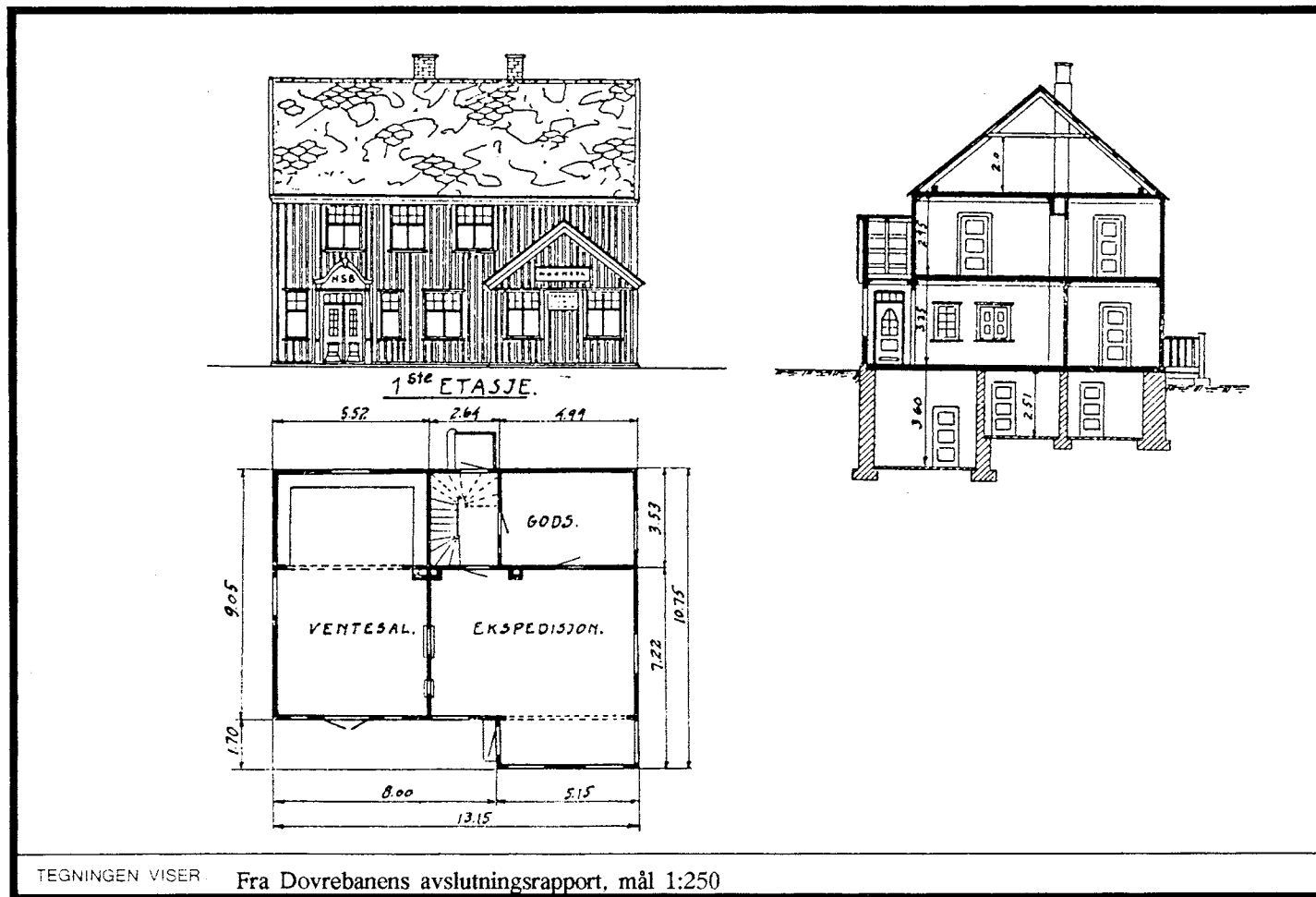
BYGNINGSNR	KILOMETER	BYGNINGSIYPT	ADRESSE	MATRIKKEL GNR BNR	BEBYGD AREAL	EIG	BRUTTO GOLVFLATE	HOVED- MATERIALE	BYGGEAR	TEGNINGER ARKIVNR	MERKNAD	EGET SKJEMA
1	486,59	STASJONSBYGING	7349 Soknedal	4011/24	129	2		tre	1921	AK 299	Obj. 630042	x
2	486,49	GODSHUS		4011/24	92	1	92	tre	1921	AK 1236	Obj. 630043	x
3	486,62	UTHUS		4011/24	34	1	34	tre	1921	AK 299		x
4	486,29	TRALLEBU			11	1	11	tre				

## NSB · REGISTRERING AV BYGNINGER

Bak Had 070379

NAVN BYGNINGENS ART	SOKNEDAL STASJON STASJONSBYGNING	STASJONSNR 1112	BYGN NR. 1
BANESTREKNING	Dovrebanen	KILOMETER 486,59	
KOMMUNE MATR NR	1648 Midtre Gauldal	GÅRDSNR 4011	BRUKSNR 24
ADRESSE	7349 Soknedal	DISTRIKT Trondheim	

FOTO



TEGNINGEN VISER: Fra Dovrebanens avslutningsrapport, mål 1:250

OPPRINNELIG BRUKSFORMAL	PRIMÆRT Stasjonsbygning, ekspedisjonslokaler	SEKUNDÆRT Leilighet	
NAVÆRENDE BRUKSFORMAL	PRIMÆRT Leilighet, ekspedisjonslokaler CTC	SEKUNDÆRT	ANTALL LEILIGHETER: 1 ANTALL OVERNATTINGSROM: 0
FORHOLD TIL ANDRE HUS	Frittstående del av anlegg		
FYSISK MILJØ- SAMMENHENG	Mindre tettsted		

VERNEVERDI	<input type="checkbox"/> PRIORITERT	BYGNINGEN PRIORITERES SPESIELT SOM BEVARINGSOBJEKT (EVT. INTERN NSB-FREDNING)	<input type="checkbox"/> BYGNINGEN ER FREDET I MEDHOLD AV LOV OM KULTURMINNER
	<input type="checkbox"/> HØY	ENDRINGER SKAL IKKE FORETAS FOR ARKITEKTKONTORET HAR GODKJENT PLANENE. DETTE GJELDER OGSÅ UTSKIFTING AV DORER, VINDUER, KLEDNING, TAKTEKKING OSV.	
	<input type="checkbox"/> MIDDELS		
	<input type="checkbox"/> LAV	ENDRINGER KAN FORETAS UTEN GODKJENNING FRA ARKITEKTKONTORET. DET HENVISES TIL GENERELLE RAD OG RETNINGSLINJER.	
	<input type="checkbox"/> INGEN		

DIMENSJONER	HOVEDTAL M 13,15 X 10,75	BEBYGD AREAL M <sup>2</sup> 129	ANTALL ETASJER 2	BRUTTO GOLVAREAL M <sup>2</sup> 385
-------------	-----------------------------	------------------------------------	---------------------	--

BYGNINGSDEL	TYPE, KONSTRUKSJON	INSTALLASJON	MERKNAD
FUNDAMENT	Gråsteinsmur, fuget	SKORSTEIN	STK
KJELLER UNDERETASJE	Ganghøyde, trebjelkelag	ELEKTRISITET	Innlagt
YTTERVEGG	Laft, 5" + 4½" sideskåret tømmer	OPPVARMING	PRIMERT: EL. SEKUNDÆRT: Ved
FASADEKLEDNING	Stående profilert vekselpanel	VANN	Innlagt
TAKFORM	Saltak	BAD	Ja
TÅKTEKKING	Skifer, type "lapp"	TOALETT	TYPE: WC ANTALL 1?

VINDUER	Opprinnelig (delvis med skodder mot spor)	DEKOR INNSKRIPSJONER	Spesielle dørromramminger med overfelt "tympanon"
DORER	Opprinnelige	INTERIOR	

BYGGEAR	AR 1915-21	MERKNAD
TILBYGGING OMBYGGING FLYTTING	AR	ENDR. NR. Installert WC

VEDLIKEHOLDS- TILSTAND	TILSTAND AR	1980	TILGODSTAND	x	BEGYNNENDE FORFALL	FRAMSKREDET FORFALL	RUIN	EVT. FORFALLSÅRSÅK

FARGESKJEMA	OPPRINNELIG	NAVÆRENDE	FRAMTIDIG	BYGGHERRE
UTVENDIG VEGG		9D7 rødbrun		NSB
VINDSKIER		4D6/hvite		ARKITEKT
GERIKTER		9D7/4D6		NSB ark.kont v/Jens Flor
VINDUER		hvite		BYGGMESTER
DORER		hvite		Anlegget (NSB)
HJORNEBORD				BYGNINGSTYPE
				Samme som Ulsberg (speilvendt)
				STILPREG

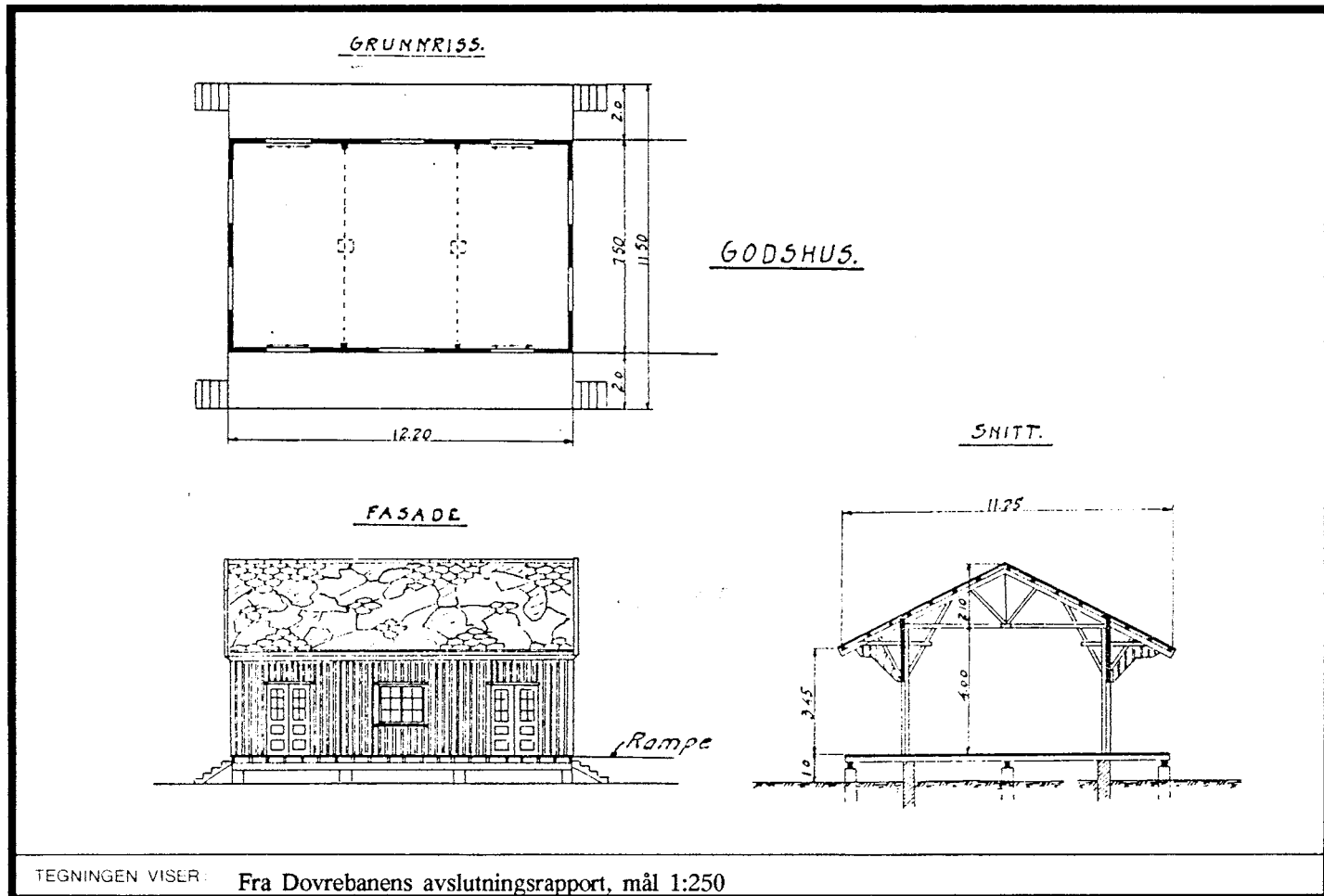
TEGNINGER (ARKIVHENVISNING)	NSB ark.kont. (Ak 300) Ak 299. Dovrebanens ferdigrapp. bilag 74
ELDRE FOTOGRAF	

ANDRE OPPLYSNINGER	UTGITT	DATO	REGISTR	DATO	
		01.11.92		09.04.80	
	RETTELSES- BLAD	NR	INNFORT DEN	AV	
		NR	INNFORT DEN	AV	
NR		INNFORT DEN	AV		

## NSB - REGISTRERING AV BYGNINGER

NAVN BYGNINGENS ART	SOKNEDAL STASJON GODSHUS	STASJONSNR 1112	BYGN.NR. 2
BANESTREKNING	Dovrebanen	KILOMETER 486,49	
KOMMUNE.MATR.NR	1648 Midtre Gauldal	GARDSNR 4011	BRUKSNR. 24
ADRESSE	7349 Soknedal	DISTRIKT Trondheim	

FOTO



OPPRINNELIG BRUKSFORMAL	PRIMÆRT Godshus	SEKUNDÆRT	
NAVÆRENDE BRUKSFORMAL	PRIMÆRT Godshus	SEKUNDÆRT	ANTALL LEILIGHETER: 0 ANTALL OVERNATTINGSROM: 0
FORHOLD TIL ANDRE HUS	Frittstående del av anlegg		
FYSISK MILJØ- SAMMENHENG	Mindre tettsted		

VERNEVERDI	<input type="checkbox"/> PRIO- RITERT	BYGNINGEN PRIORITERES SPESIELT SOM BEVA- RINGSOBJEKT (EVT. INTERN NSB-FREDNING)	<input type="checkbox"/> BYGNINGEN ER FREDET I MEDHOLD AV LOV OM KULTURMINNER
	<input type="checkbox"/> HOY	ENDRINGER SKAL IKKE FORETAS FOR ARKITEKTKONTORET HAR GODKJENT PLANENE. DETTE GJELDER OGSA UTSKIFTING AV DØRER, VINDUER, KLEDNING, TAKTEKKING OSV	
	<input type="checkbox"/> MIDDELS		
	<input type="checkbox"/> LAV <input type="checkbox"/> INGEN	ENDRINGER KAN FORETAS UTEN GODKJENNING FRA ARKITEKTKONTORET. DET HENVISES TIL GENE- RELLE RAD OG RETNINGSLINJER.	



DIMENSJONER	HOVEDTAL M 12,20 x 7,50	BEBYGD AREAL M <sup>2</sup> 92	ANTALL ETASJER 1	BRUTTO GOLVAREAL M <sup>2</sup> 92
-------------	----------------------------	-----------------------------------	---------------------	---------------------------------------

BYGNINGSDEL	TYPE, KONSTRUKSJON	INSTALLASJON	MERKNAD
FUNDAMENT	Gråsteinsmur	SKORSTEIN	STK
KJELLER UNDERETASJE	Betongplate på grunn	ELEKTRISITET	Innlagt
YTTERVEGG	Bindingsverk	OPPVARMING	PRIMÆRT
FASADEKLEDNING	Tømmermannspanel (oppr. spinkelt)	VANN	SEKUNDÆRT
TAKFORM	Saltak	BAD	Ikke innlagt
TÅKTEKKING	Skifer, type "lapp"	TOALETT	TYPE
			ANTALL
			0

VINDUER	Opprinnelige	DEKOR INNSKRIPSJONER	
DØRER	Opprinnelige	INTERIOR	

BYGGEGÅR	AR 1915-21	MERKNAD
TILBYGGING OMBYGGING FLYTTING	AR	ENDRING Støpt golv?

VEDLIKEHOLDS- TILSTAND	TILSTAND	GOOD STAND	BEGYNNENDE FORFALL	FRAMSKREDET FORFALL	RUIN	EVT FORFALLSÅRSÅK
	AR					
	1980	x				

FARGESKJEMA	OPPRINNELIG	NAVÆRENDE	FRAMTIDIG	BYGGHERR:
UTVENDIG VEGG		9D7 rødbrun		NSB
VINDSKIER		9D7		ARKITEKT
GERIKTER		9D7		NSB ark.kont v/B. F. Baastad
VINDUER		hvite		BYGGMESTER
DØRER		6A2 orangevit		Anlegget (NSB)
HJØRNEBORD				BYGNINGSTYPE
				Samme som Ulsberg
				STILPREG

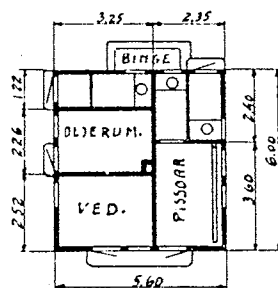

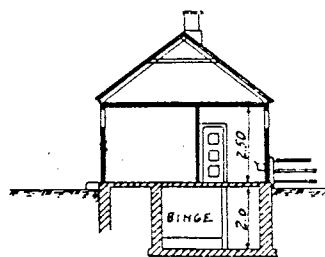
TEGNINGER (ARKIVHENVISNING)	NSB ark.kont. Ak 1236. Dovrebanens ferdigrapp. bilag 75
ELDRE FOTOGRAF	

ANDRE OPPLYSNINGER	UTGITT	DATE	REGISTR.	DATE
		01.11.92		09.04.80
	RETTELSES- BLAD	NR	INNFORT DEN	AV
		NR	INNFORT DEN	AV
		NR	INNFORT DEN	AV

## NSB · REGISTRERING AV BYGNINGER

Bak · Had 0703.79

NAVN BYGNINGENS ART	SOKNEDAL STASJON UTHUS	STASJONSNR 1112	BYGN NR. 3
BANESTREKNING	Dovrebanen	KILOMETER 486,62	
KOMMUNE. MATR. NR.	1648 Midtre Gauldal	GÅRDSNR 4011	BRUKSNR 24
ADRESSE	7349 Soknedal	DISTRIKT Trondheim	

UTHUS.GRUNNRISS.FASADE MOT LIMDENSNITT.

TEGNINGEN VISER: Fra Dovrebanens avslutningsrapport, mål 1:250

OPPRINNELIG BRUKSFORMAL	PRIMÆRT Vedbu, Privét, oljerom	SEKUNDÆRT	
NAVERENDE BRUKSFORMAL	PRIMÆRT Vedbu, lagerbu	SEKUNDÆRT	ANTALL LEILIGHETER: 0
			ANTALL OVERNATTINGSROM: 0
FORHOLD TIL ANDRE HUS	Frittstående del av anlegg		
FYSISK MILJØ- SAMMENHENG	Mindre tettsted		

VERNEVERDI	<input type="checkbox"/> PRIO- RITERT	BYGNINGEN PRIORITERES SPESIELT SOM BEVA- RINGSOBJEKT (EVT. INTERN NSB-FREDNING)	<input type="checkbox"/> BYGNINGEN ER FREDET I MEDHOLD AV LOV OM KULTURMINNER
	<input type="checkbox"/> HOY	ENDRINGER SKAL IKKE FORETAS FOR ARKITEKTKONTORET HAR GODKJENT PLANENE. DETTE GJELDER OGSA UTSKIFTING AV DØRER, VINDUER, KLEDNING, TAKTEKKING OSV	
	<input type="checkbox"/> MIDDELS		
	<input type="checkbox"/> LAV	ENDRINGER KAN FORETAS UTEN GODKJENNING FRA ARKITEKTKONTORET. DET HENVISES TIL GENE- RELLE RAD OG RETNINGSLINJER.	
	<input type="checkbox"/> INGEN		

DIMENSJONER	HØVEDMÅL M 6,00 x 5,60	BEBYGD AREAL M <sup>2</sup> 34	ANTALL ETASJER 1	BRUTTO GOLVAREAL M <sup>2</sup> 34
-------------	---------------------------	-----------------------------------	---------------------	---------------------------------------

BYGNINGSDEL	TYPE KÖNSTRUKSJON	INSTALLASJON	MERKNAD
FUNDAMENT	Gråsteinsmur	SKORSTEIN	STK
KJELLER UNDERETASJE	1. Betongplate på grunn 2. Betongplate over kryperom (binge)	ELEKTRISITET	Innlagt
YTTERVEGG	1. Bindingsverk 2. Laft	OPPVARMING	PRIMÆRT.
FASADEKLEDNING	Tømmermannspanel	VANN	SEKUNDÆRT.
TAKFORM	Saltak	BAD	Ikke innlagt
TÅKTEKKING	Skifer, type "lapp"	TOALETT	TYPE Utedo (ikke i bruk) ANTALL 3

VINDUER	Opprinnelige	DEKOR INNSKRIPSJONER	
DORER	Opprinnelige	INTERIOR	

BYGGÅR	ÅR 1915-21	MERKNAD
TILBYGGING OMBYGGING FLYTTING	ÅR	BYGGING

VEDLIKEHOLDS- TILSTAND	TILSTAND ÅR	GOD STAND	BEGYNNENDE FORFALL	FRAMSKREDET FORFALL	RUIN	EVT FORFALLSÅRSÅK
	1980	x				

FARGESKJEMA	OPPRINNELIG	NAVERENDE	FRAMTIDIG	BYGGHÆRRE
UTVENDIG VEGG		9D7 rødbrun		NSB
VINDSKIER		9D6/hvite		ARKITEKT
GERIKTER		9D7		NSB ark.kont v/Jens Flor
VINDUER		hvite		BYGGMEISTER
DORER		hvite		Anlegget (NSB)
HJORNEBORD				BYGNINGSTYPE
				Samme som Ulsberg (revet) (speilvendt)
				STILBREG

TEGNINGER (ARKIVHENVISNING)	NSB ark.kont. Ak 300 (speilvendt) Ak 299. Dovrebanens ferdigrapp. bilag 75
ELDRE FOTOGRAF	

ANDRE OPPLYSNINGER	UTGITT	DATO 01.11.92	REGISTR	DATO 09.04.80
	RETTELSES- BLAD	NR	INNFORT DEN	AV
		NR	INNFORT DEN	AV
		NR	INNFORT DEN	AV

