

~~PER PEDERSEN~~
Kenne

[I Kjeller]




RINGERIKSBANEN

Traséutredning

Tegningshefte.

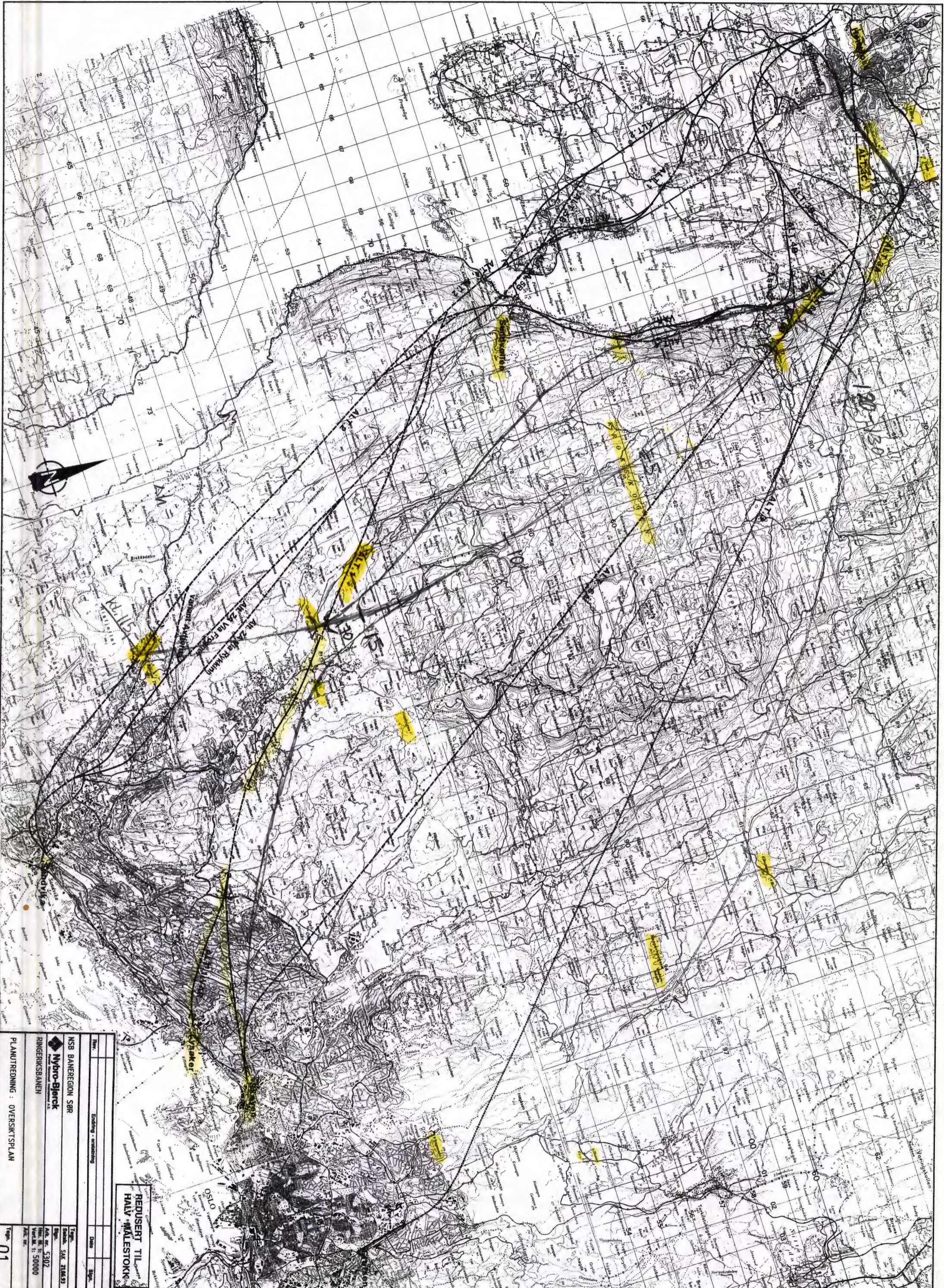
21. juni 1993



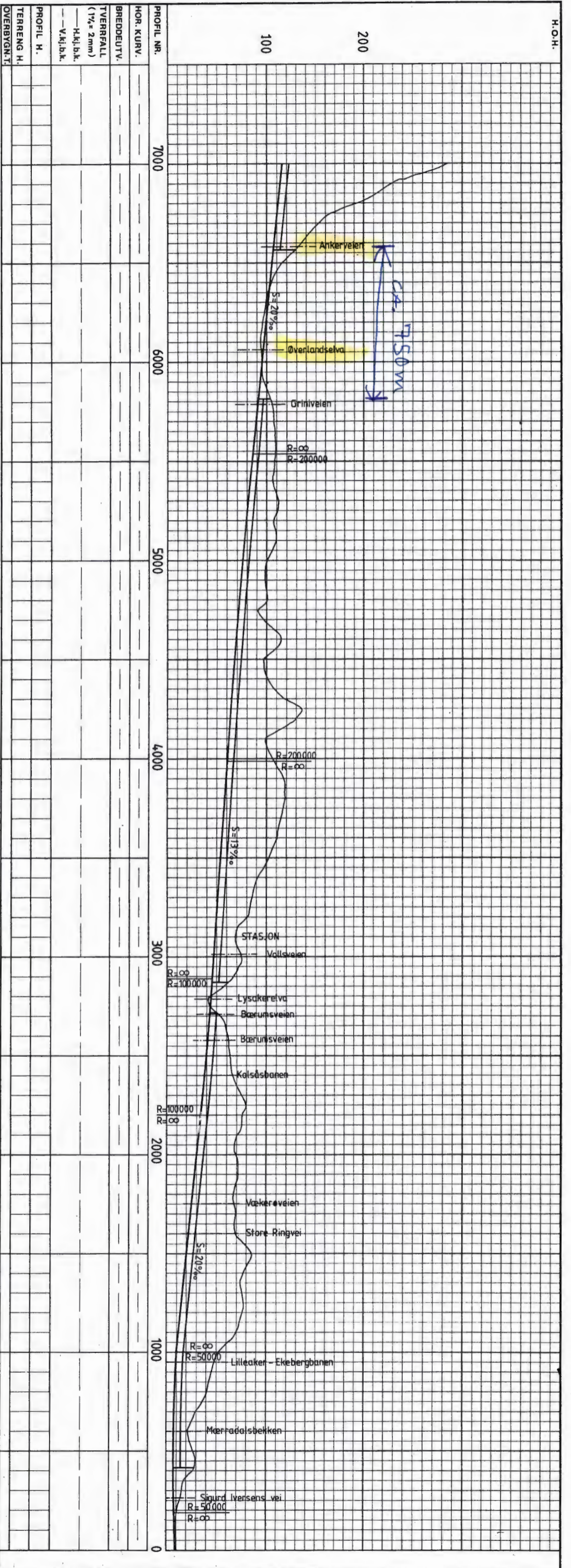
NSB Bane
Region Sør

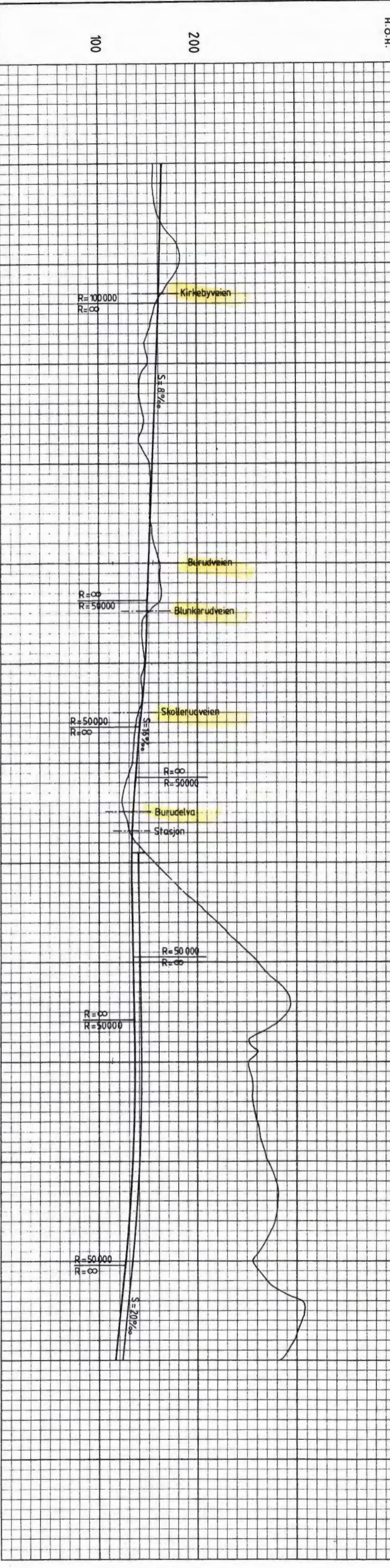
TEGNINGSLISTE RINGJERIKSBANEN

TEGN.NR	ALTERNATIV	TITTEL	DATO	TEGN.NR	ALTERNATIV	TITTEL	DATO
01	Oversiktsplan		21.06.93	B 1.3	Alt. 3	Oslo - Grefsen - Hønefoss	21.06.93
B 1.1	Alt. 1	Oslo-Skøyen-Kroksund-Hønefoss	21.06.93	B 2.3	Alt. 3	Oslo - Grefsen - Hønefoss	21.06.93
B 2.1	Alt. 1	Oslo-Skøyen-Kroksund-Hønefoss	21.06.93	B 3.3	Alt. 3	Oslo - Grefsen - Hønefoss	21.06.93
B 3.1	Alt. 1	Oslo-Skøyen-Kroksund-Hønefoss	21.06.93	B 4.3A	Alt. 3A	Oslo - Grefsen - Hønefoss	21.06.93
B 4.1	Alt. 1	Oslo-Skøyen-Kroksund-Hønefoss	21.06.93	B 5.3A	Alt. 3A	Oslo - Grefsen - Hønefoss	21.06.93
B 5.1	Alt. 1	Oslo-Skøyen-Kroksund-Hønefoss	21.06.93	B 6.3A	Alt. 3A	Oslo - Grefsen - Hønefoss	21.06.93
B 6.1	Alt. 1	Oslo-Skøyen-Kroksund-Hønefoss	21.06.93	B 5.3B	Alt. 3B	Oslo - Grefsen - Hønefoss	21.06.93
B 7.1	Alt. 1	Oslo-Skøyen-Kroksund-Hønefoss	21.06.93	B 6.3B	Alt. 3B	Oslo - Grefsen - Hønefoss	21.06.93
B 1.1A	Alt. 1A, Variant Lysaker	Oslo-Skøyen-Lysaker-Kroksund-Hønefoss	21.06.93	B 4.3C	Alt. 3C	Oslo - Grefsen - Hønefoss	21.06.93
B 8	Alt. 1, Alt. vert. linje	Oslo-Skøyen-Kroksund-Hønefoss	21.06.93	B 5.3C	Alt. 3C	Oslo - Grefsen - Hønefoss	21.06.93
B 9	Alt. 1A, Alt. vert. linje	Oslo-Skøyen-Lysaker-Kroksund-Hønefoss	21.06.93	B 5.4	Alt. 4A	Oslo-Skøyen-(Sandvika)-Kroksund-Åsa-Hønefoss	21.06.93
B 2.2	Alt. 2	Oslo-Skøyen-Sandvika-Kroksund-Hønefoss	21.06.93	B 6.4A	Alt. 4A	Oslo-Skøyen-(Sandvika)-Kroksund-Åsa-Hønefoss	21.06.93
B 3.2	Alt. 2	Oslo-Skøyen-Sandvika-Kroksund-Hønefoss	29.06.93	B 7.4A	Alt. 4A	Oslo-Skøyen-(Sandvika)-Kroksund-Åsa-Hønefoss	21.06.93
B 4.2	Alt. 2	Oslo-Skøyen-Sandvika-Kroksund-Hønefoss	29.06.93	B 6.4B	Alt. 4B	Oslo-Skøyen-(Sandvika)-Kroksund-Åsa-Hønefoss	21.06.93
B 5.2	Alt. 2	Oslo-Skøyen-Sandvika-Kroksund-Hønefoss	21.06.93	B 5.5	Alt. 5	Oslo-Skøyen-(Sandvika)-Hønefoss	21.06.93
B 6.2	Alt. 2	Oslo-Skøyen-Sandvika-Kroksund-Hønefoss	21.06.93	B 1.6	Alt. 6	Oslo-Skøyen-Åsa-Hønefoss	21.06.93
B 7.2	Alt. 2	Oslo-Skøyen-Sandvika-Kroksund-Hønefoss	21.06.93	B 2.6	Alt. 6	Oslo-Skøyen-Åsa-Hønefoss	21.06.93
B 2.2A	Alt. 2A Via Rykkinn	Oslo-Skøyen-Sandvika-Kroksund-Hønefoss	21.06.93	B 3.6	Alt. 6	Oslo-Skøyen-Åsa-Hønefoss	21.06.93
B 3.2A	Alt. 2A Via Rykkinn	Oslo-Skøyen-Sandvika-Kroksund-Hønefoss	21.06.93	B 4.6	Alt. 6	Oslo-Skøyen-Åsa-Hønefoss	21.06.93
B 4.2A	Alt. 2A Via Rykkinn	Oslo-Skøyen-Sandvika-Kroksund-Hønefoss	21.06.93	B 5.6	Alt. 6	Oslo-Skøyen-Åsa-Hønefoss	21.06.93
B 3.2B	Alt. 2A Via Frogner	Oslo-Skøyen-Sandvika-Kroksund-Hønefoss	21.06.93				
B 3.2C	Alt. 2A Variant Avtjerna	Oslo-Skøyen-Sandvika-Kroksund-Hønefoss	21.06.93				



NSB BANEREGION SØR	
Nybro-Bjørk	
RINGERSBÅNEN	
PLANUTREDNING : OVERSIKTSPLAN	
Form:	
Endring - utvidning	
Dato	Sign.
REDUSERT TIL HALV-MALESTOKK	
Skala:	1:50000
Bl. nr.:	5302
Bl. nr.:	2146/3
Bl. nr.:	50000
Bl. nr.:	01





PROFIL NR.	13000	12000	11000	10000	9000	8000	7000
HOR. KURV.							
BREDEDEUTV.							
TVERRFALL (1% = 2mm)							
— H.kj; b.k.							
— V.kj; b.k.							
PROFIL H.							
TERRENG H.							
OVERBYGN.T.							



REBUSERT TIL FAMILI MÅLESTOKK

BRUER

NSB BANEREGION SØR
RINGERIKSBANEN
OSLO - SKOVEN - KRØKSUND - HØNEFOSS

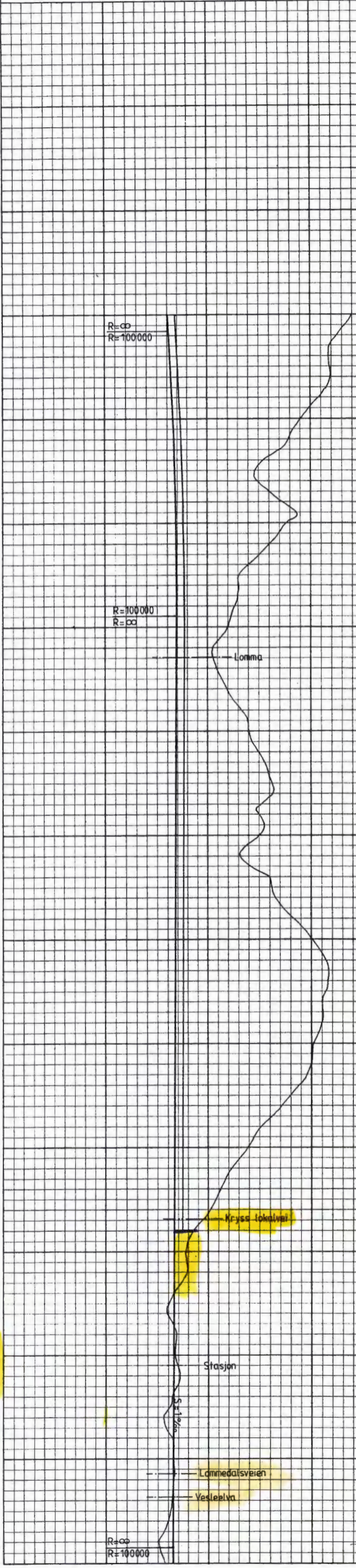
PLANUTREDNING: ALT 1

Rev.	21.06.93	SAK
Navn	NYBRO-BJERCK A/S, TIGNINGSREVISJONER	
Oppdr.	Entregning - utarbeidning	
Tegn.	BSD	
Skalning	21.6.93 SAK	
Ark. nr.	90293	
Målestokk	1:2000, 1:10000	
Ark. nr.		

Tegn. nr. **B2.1**

200

100



PROFIL NR.	HOR. KURV.	BREDEDEUTV.	TVERRFALL (1/4 = 2mm)	PROFIL H.	TERRENG H.	OVERBYGN.T.




REDUSERT TT HALV MALESTOKK

Rev. A	NVBO-GJERK A/S TEGNINGSSERIENINGER	Dato	21.06.93	Skr.
	Endring - utvidning			
NSB BANEREGION SØR				
BRUER				
RINGERIKSBANIEN				
OSLO - SKØYEN - KROKSUND - HØNEFOSS				
PLANUTREDNING: ALT. 1				
		Tegnet av		B3.1

1:2000, 10000

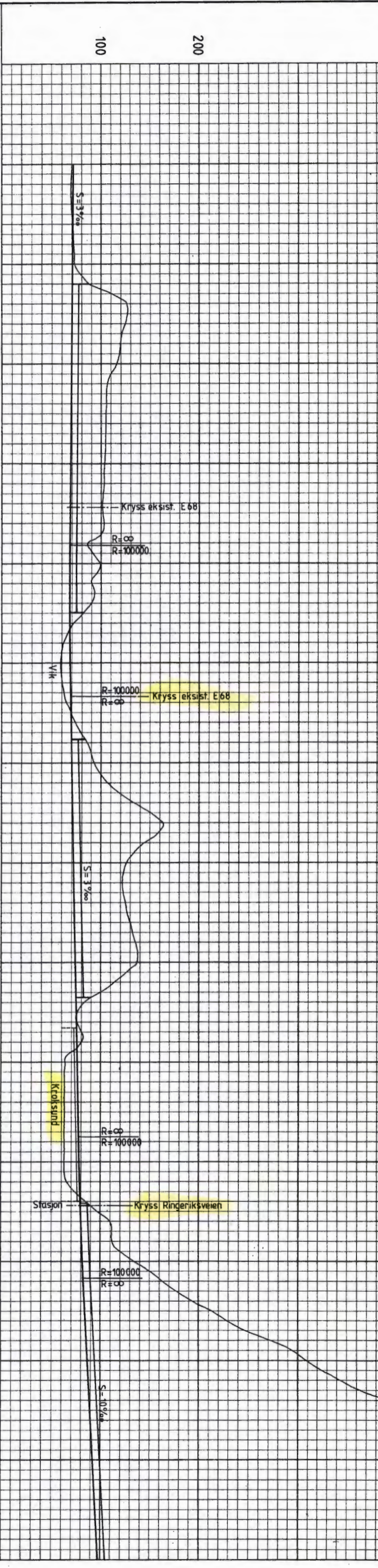
H.O.H.



PROFIL NR.	25000	24000	23000	22000	21000	20000	19000	18000
HOR. KURV.								
BREDEDEUTV.								
TERRFALL (1% = 2mm)								
— H.h./b.k.								
— V.h./b.k.								
PROFIL H.								
TERRENG H.								
OVERBYGNING								



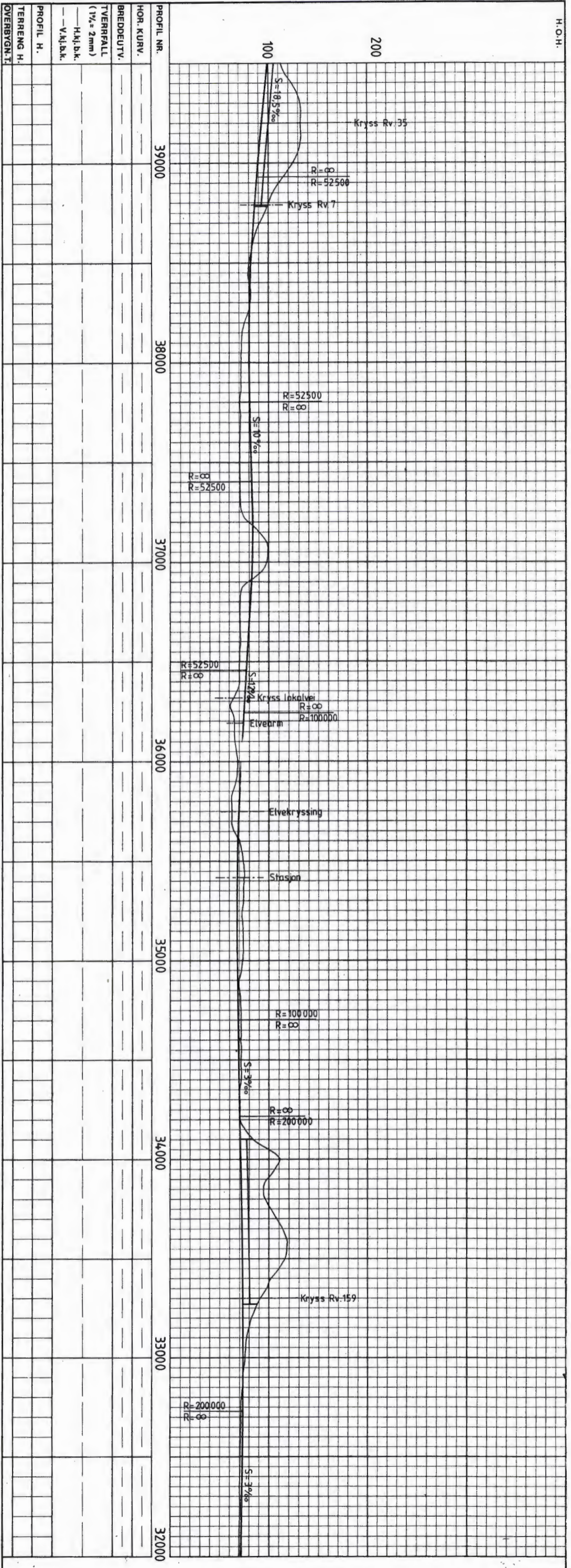
H.O.H.




PROFIL NR.	32000	31000	30000	29000	28000	27000	26000	25000
HOR. KURV.								
BREDEDEUTV.								
TVERRFALL (1% = 2mm)								
— H.kj. b.k.								
— V.kj. b.k.								
PROFIL H.								
TERRENG H.								
OVERBYGN. T.								



A
 VYBRO. BERCK A/S, ALI VIST, TERNINGSHVINGEN
 Enging - erstatning
 NSB BANEREGION SØR
BRUER
 RINGERIKSBANEN
 OSLO - SKØYEN - KROKSUND - HØNEFOSS
 PLANUTREDNING: ALI 1
 21.06.93 SAK
 Dato Sign
 Tegn BSO
 21.06.93 SAK
 90293
 1:2000 10000
 1:2000 10000
B5.1



NSB BANEREGION SØR	21.06.93	S.M.
BRUER	21.06.93	S.M.
RINGERIKBANEN	02.793	
OSLO - SKØYEN - KRØKSUND - HØNEFOSS	1:2000, 10000	
PLANUTREDNING: ALT. 1		

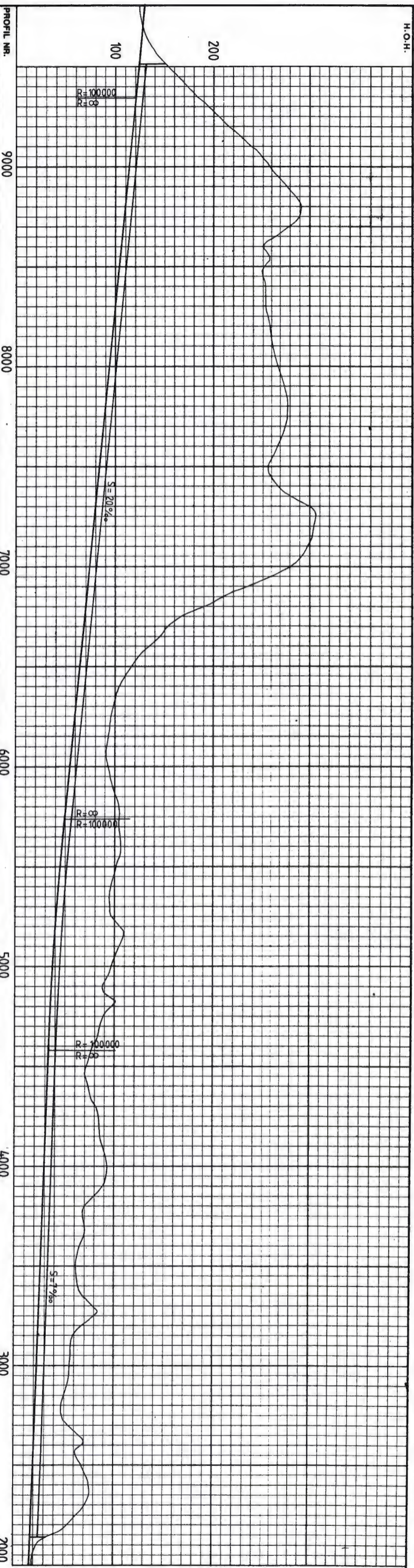


PROFIL NR.	HOR. KURV.	BREDEUTV.	TVERRFALL (1/4 = 2mm)	— h, l, b, k.	— v, l, b, k.	PROFIL H.	TERRENG H.	OVERBYGN.T.



A
 NRBØ-BÆREK A/STASJON VIST, TEGNHANSINNEER
 Endring - utstilling
 NSB BANEREGION SØR
BRUER
 RINGERIKSBANEN
 OSLO - SKØYEN KROKSSUND - HØNEFOSS
 PLANUTREDNING: ALT. 1

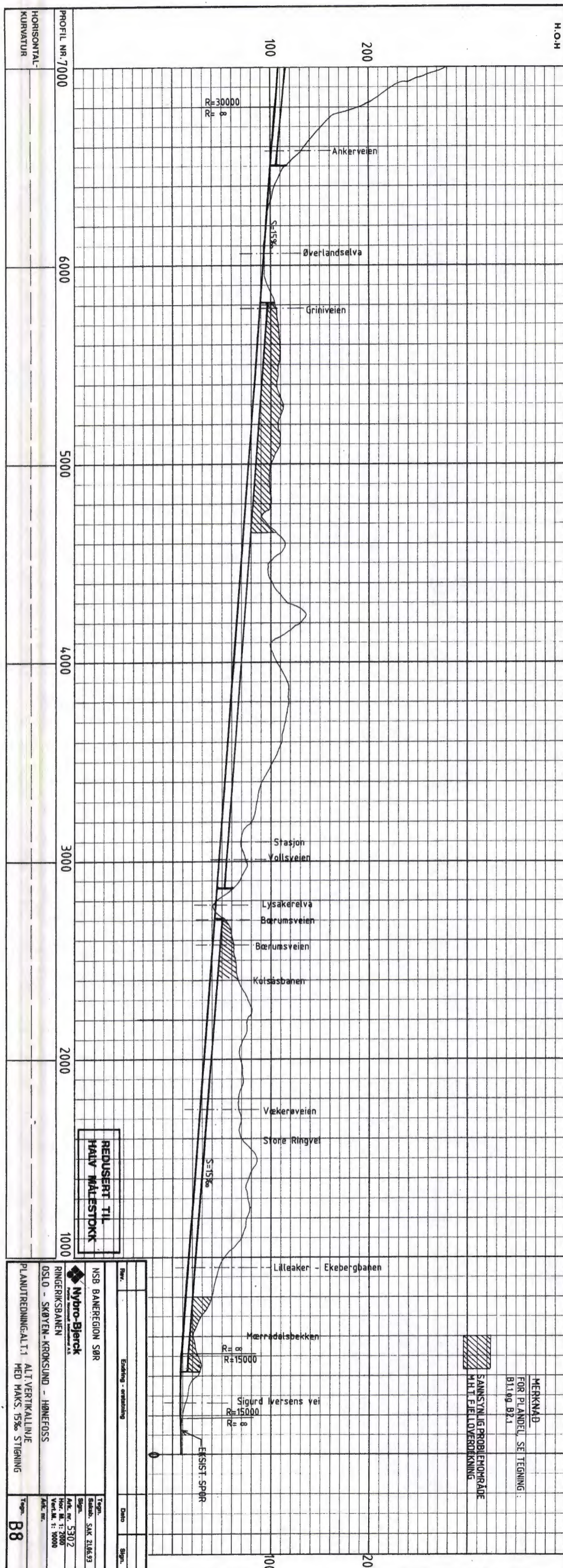
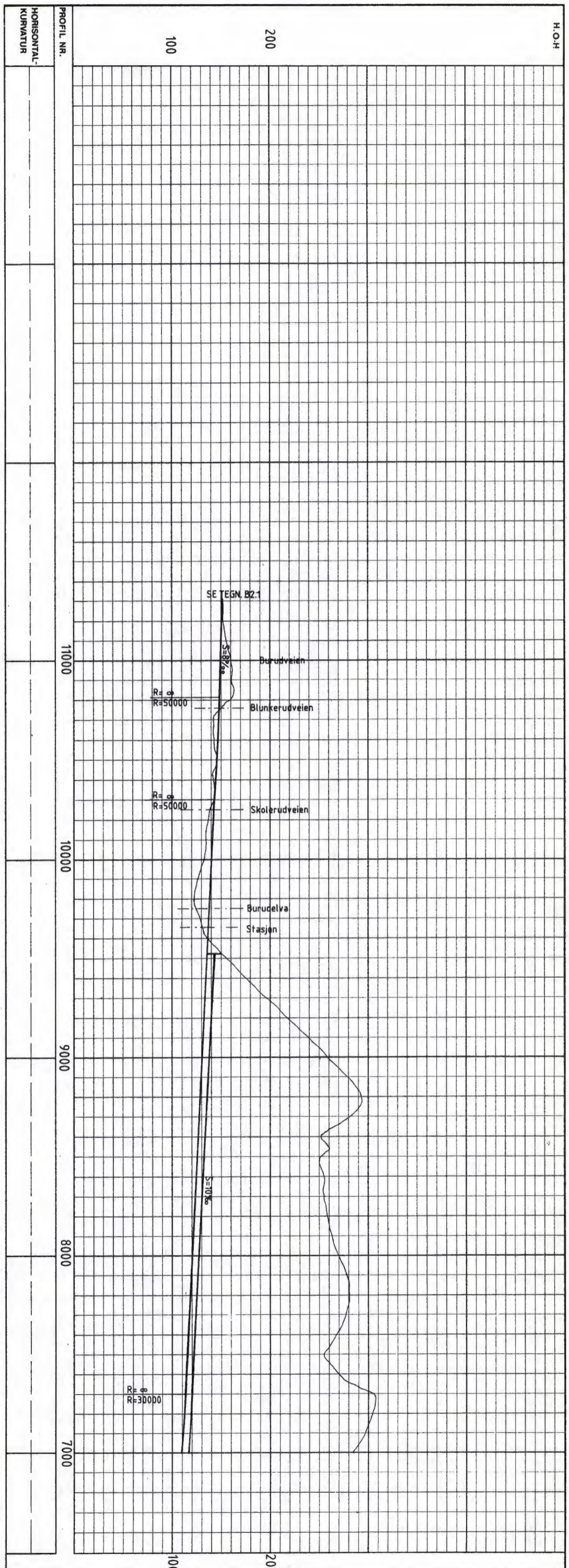
REDSERT J.H.
 HALV MÅLESTOKK



PROFIL NR.	9000	8000	7000	6000	5000	4000	3000	2000
HOR. KURV.								
BREDEDEUTV.								
TVERRFALL (1/4 = 2 mm)								
— H.h. b.k.								
— V.h. b.k.								
PROFIL H.								
TERRENG H.								
OVERBYGN. I.								



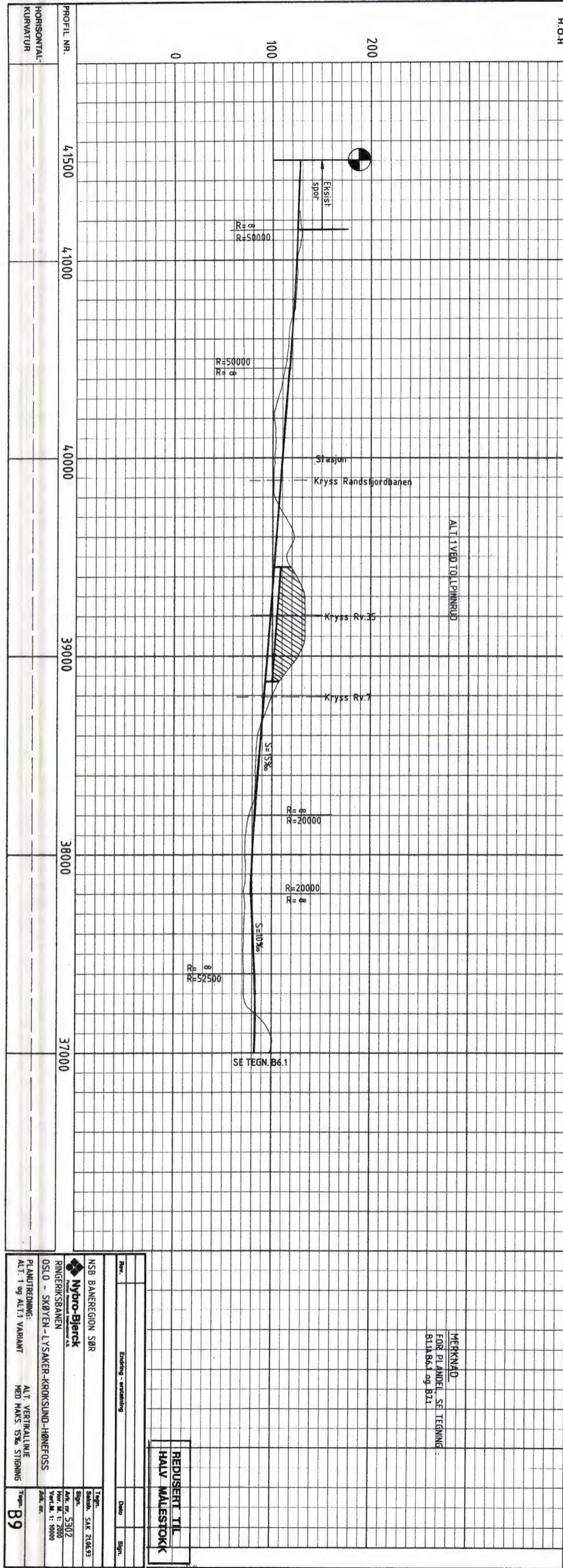
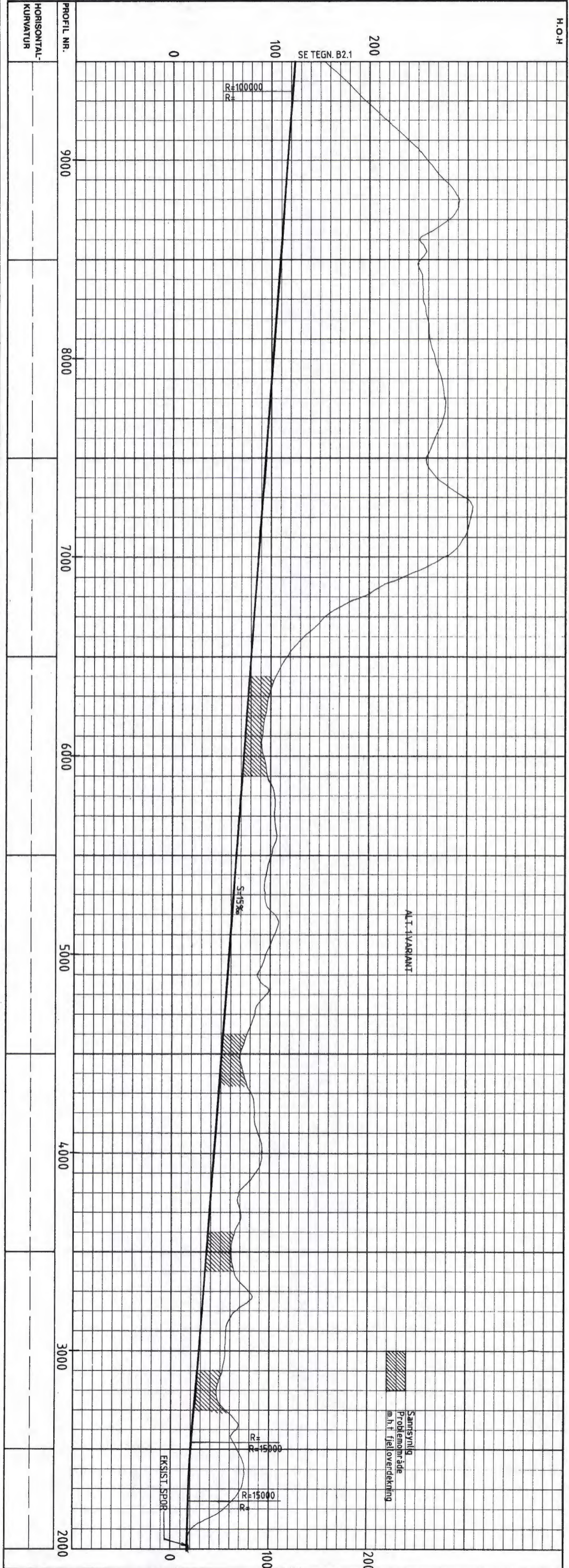
A
 NYBRO-BJERCK A/S TEGNINGSENHETEN
 NSB BANEREGION SØR
BRUER
 RINGERIKSBANEN
 OSLO-SKØYEN-LYSAKER-KROKSLUND-HØNEFOSS
 PLANUTREDNING:
 ALI 1 VARIANT
 Hånyting på Lysaker



REDUSERT TIL
HAIY MÅLSTØKK

MERKNAD
FOR PLANDEL SE TEGNING:
B11 og B2.1

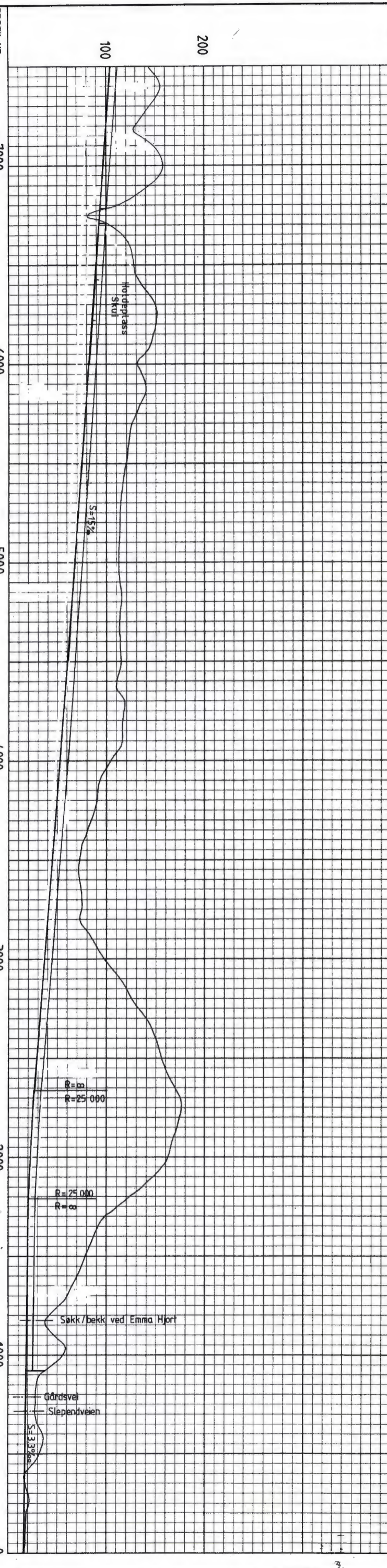
NSB BANEREGION SØR	
RINGERIKSBANEN	
OSLO - SKØYEN - KRØKSLUND - HØNEFOSS	
PLANUTREDNING AL T.1	
AL T. VERTIKALLINJE	
MED HAKS. 15‰ STIGNING	
Ark. nr. 5302	Bladnr. SAK 214653
Hak. nr. 1: 2000	Bladnr. 1: 10000
Ark. nr.	Ark. nr.
Tegn. B8	



MERKNAD
FOR PLANDEL, SE TEGNING:
B11, B6.1 og B71

REUSERT TIL
HALV MALESTOKK

Rev.	Endring - avsnittning	Dato	Sign.
<p>NSB BANEREGION SØR Mybro-Gierck RINGEVIKSBANEN OSLO - SKØYEN-LYSAKER-KROKSUND-HØNEFOSS PLANUTREDNING: ALTI 1 og ALTI VARIANT</p>			
<p>ALTI VERTIKALLINJE HØI HAKS. 15% STIGNING</p>		<p>Tegnr. 5302 Saks. SAK 210693 Sign. Ark. nr. 5302 Hor. M. 1: 2000 Vert. M. 1: 10000 Dato. 01.01.00</p>	
<p>B9</p>			



PROFIL NR.	7000	6000	5000	4000	3000	2000	1000	0
HOR. KURV.								
BREDEDEUTV.								
TVERRFALL (1% = 2mm)								
— H.M. b.k.								
— V.M. b.k.								
PROFIL H.								
TERRENG H.								
OVERBYGN.T.								



NSB BANEREGION SØR

BRUER

RINGERIKSBANEN
OSLO-SANDVIKA-KROKSLUND-HØNEFOSS

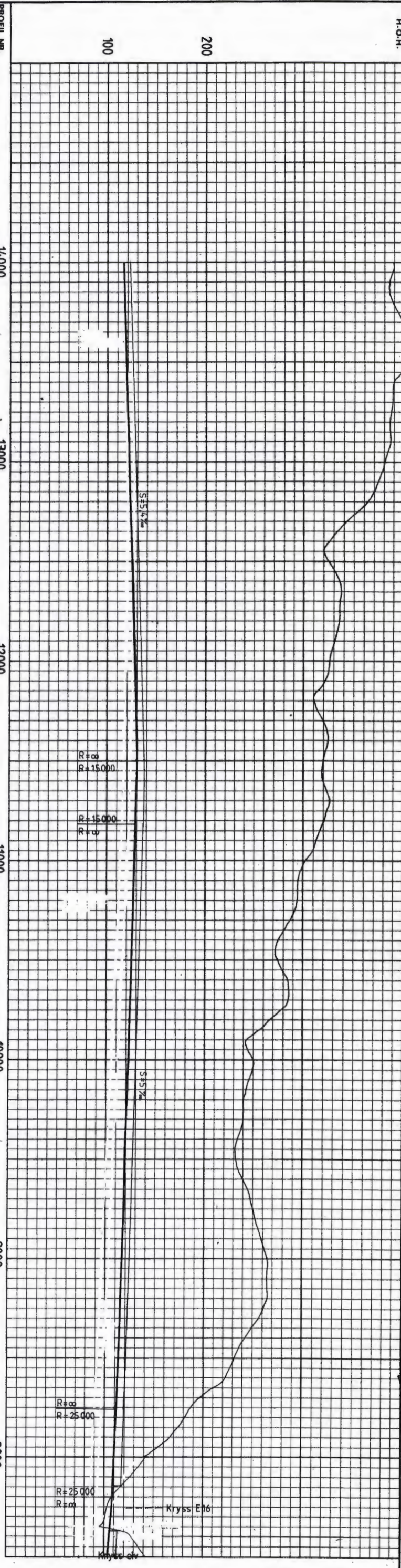
PLANUTREDNING: ALT. 2

Rev.	B	NYBRØ-BJERCK A/S, ALT. VST	21.06.93	SJK
Rev.	A	NYBRØ-BJERCK A/S, LINJE ENDRET VED SKULI	26.06.92	SJK
Endring - utstilling				
Dato				
Sign.				
Skiss.				
Sign.				
Ark. nr.				
Ark. nr.				
Ark. nr.				
Ark. nr.				

21.06.93
26.06.92
21.06.93 SJK
90793 SJK
1:2000, 10 000

Typen nr. **B2.2^B**

H.O.H.

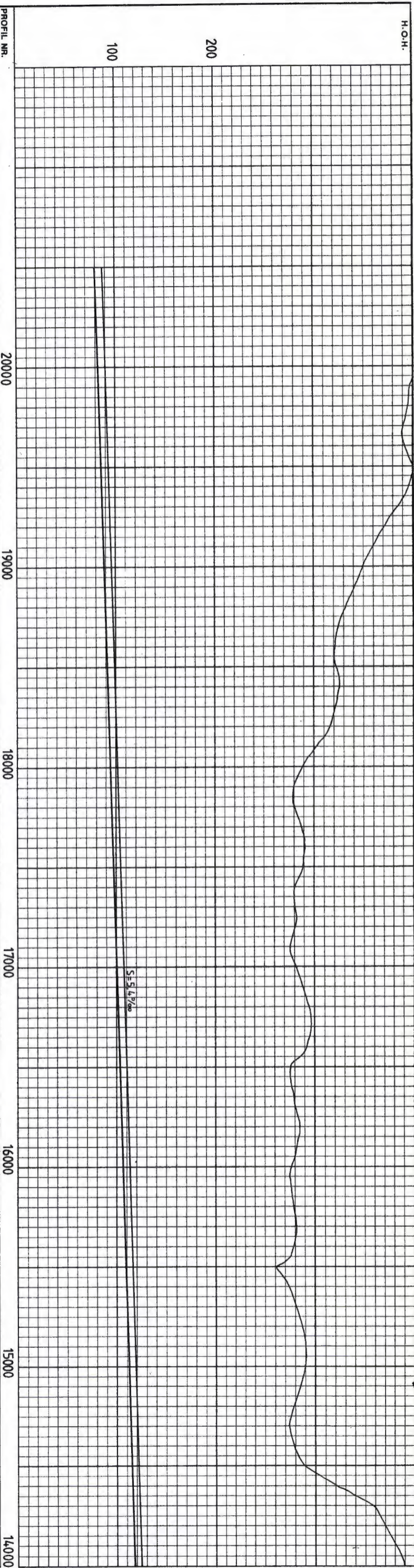


PROFIL NR.	HOR. KURV.	BREDEDELT.V.	TVERRFALL (1/4 = 2 mm)	H.kj. b.k.	— V.kj. b.k.	PROFIL H.	TERRANG H.	OVERBYGGT T.
8000								
9000								
10000								
11000								
12000								
13000								
14000								



REDUSERT TIL HALV MALESTØKK

Arbeid	216,63	SAK
Plan	79,66,92	SAK
Endring - avsluttet		
NSB BANEREGION SØR		
BRUER		
RINGERIKSBAKEN		
OSLO-SANDVIKA-KRØKSLUND-JØNEFOS		
PLANUTREDNING - ALT. 2		
Arbeid	216,63	SAK
Plan	79,66,92	SAK
Endring - avsluttet		
NSB BANEREGION SØR		
BRUER		
RINGERIKSBAKEN		
OSLO-SANDVIKA-KRØKSLUND-JØNEFOS		
PLANUTREDNING - ALT. 2		
Arbeid	216,63	SAK
Plan	79,66,92	SAK
Endring - avsluttet		
NSB BANEREGION SØR		
BRUER		
RINGERIKSBAKEN		
OSLO-SANDVIKA-KRØKSLUND-JØNEFOS		
PLANUTREDNING - ALT. 2		



200
100

S=5,4‰

PROFIL NR.		20000	19000	18000	17000	16000	15000	14000
HOR. KURV.								
BREDEDEUTV.								
TVERRFALL (1/2 = 2mm)								
— H.kj. b.k.								
— V.kj. b.k.								
PROFIL H.								
TERRENG H.								
OVERBYGN.T.								



BRUER

NSB BANEREGION SØR

RINGERIKSBANEN

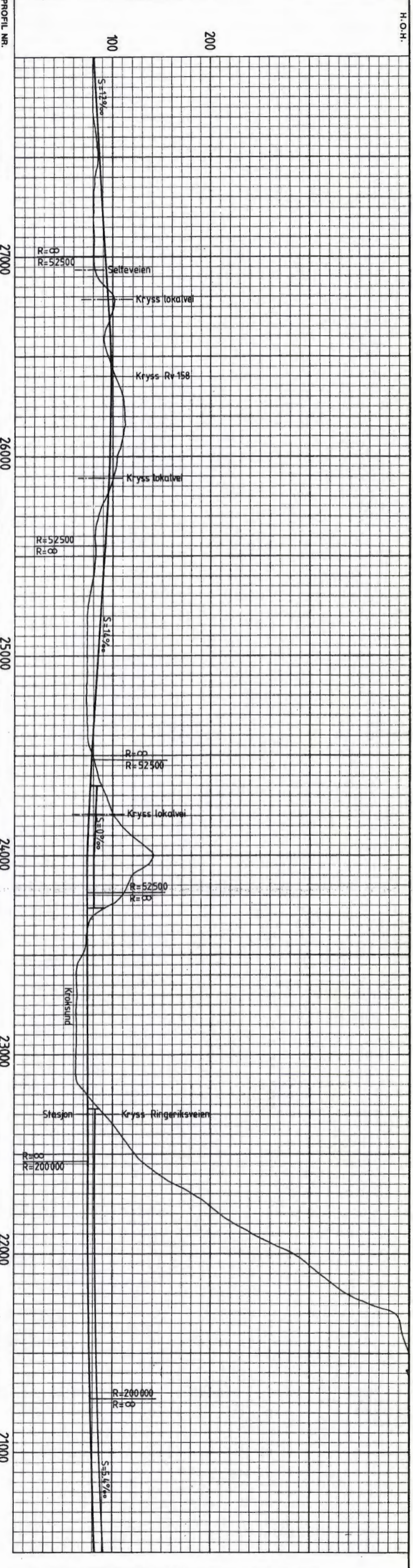
OSLO SKØYEN-LYSAKER-KROKSLUND-HØNEFOSS

PLANUTREDNING: ALT 2

REDOUSKAP TIL NY ANBESTILLING

Rev.	A	NYBRO-BERCK M/S TEGNINGSENHETEN	
Endring		Ettering	
Dato	26.06.93	SMAK	
Tegn.	BSO	Sjef	
Saksnr.	216633 SMAK		
Ark. nr.	90293		
Modellen	T: 20.00, 0.000		
Ark. nr.			

Tegnr. **B4.2**

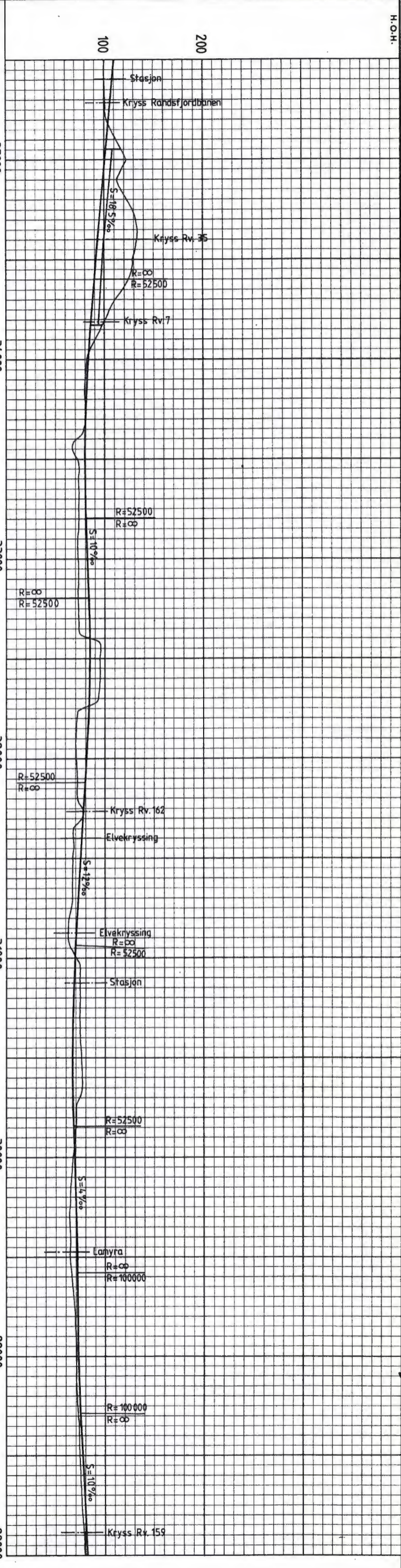


PROFIL NR.	21000	22000	23000	24000	25000	26000	27000
HOR. KURV.							
BREDEDEUTV.							
TVERRFALL (1% = 2mm)							
H.k.l, b.k.							
V.k.l, b.k.							
PROFIL H.							
TERRANG H.							
OVERBYGN.T.							

A
 WYBRID-GJERCK K/S, ALT. VIST, TEBENNINGSVEIEN
 NSB BANEREGION SØR
 RINGERIKSVEIEN
 OSLO-SKØYEN-LYSAKER-KROKKSUND-HØNEFOSS
 PLANUTREDNING: ALT. 2

REDUSERT I
 HALV MALESTYKKE

Rev.	Dato	Sign.
A	26.06.93	SAK
		B50



PROFIL NR.	35000	34000	33000	32000	31000	30000	29000	28000
HOR. KURV.								
BREDDDETV.								
TVERRFALL (1/4 = 2mm)								
— H.kj. b.k.								
— V.kj. b.k.								
PROFIL H.								
TERRENG H.								
OVERBYGN.T.								




BRUER
 NSB BANEREGION SØR
 RINGEKRIBANEN
 OSLO-SKØYEN-LYSAKER-KROKSUND-HØNEFOSS
 PLANUTREDNING: ALT 2

Rev.	A	NYBRO-BIERCK A/S: ALT VEST TEGNINGSERIENSNUMMER
Endring - avsetning		
Tegn. Dato	26.06.93	SAK
Saksb. BSO		
Sign.	21.06.93	SAK
Msk. nr.	90273	
Målestokk	1:2000, 10000	
Msk. nr.		
Tegn. nr.		

B6.2

H.O.H.



PROFIL NR. _____

HOR. KURV. _____

BREDEUTV. _____

TVERRFALL (1/100 = 2mm) _____


H.K., b.k. _____

— V.K./B.K. _____

PROFIL H. _____

TERRENG H. _____

OVERBYGN. T. _____



REDUSERT T.M. HALL MÅLERI

BYGGVERK
RINGERIKSBANEN
OSLO

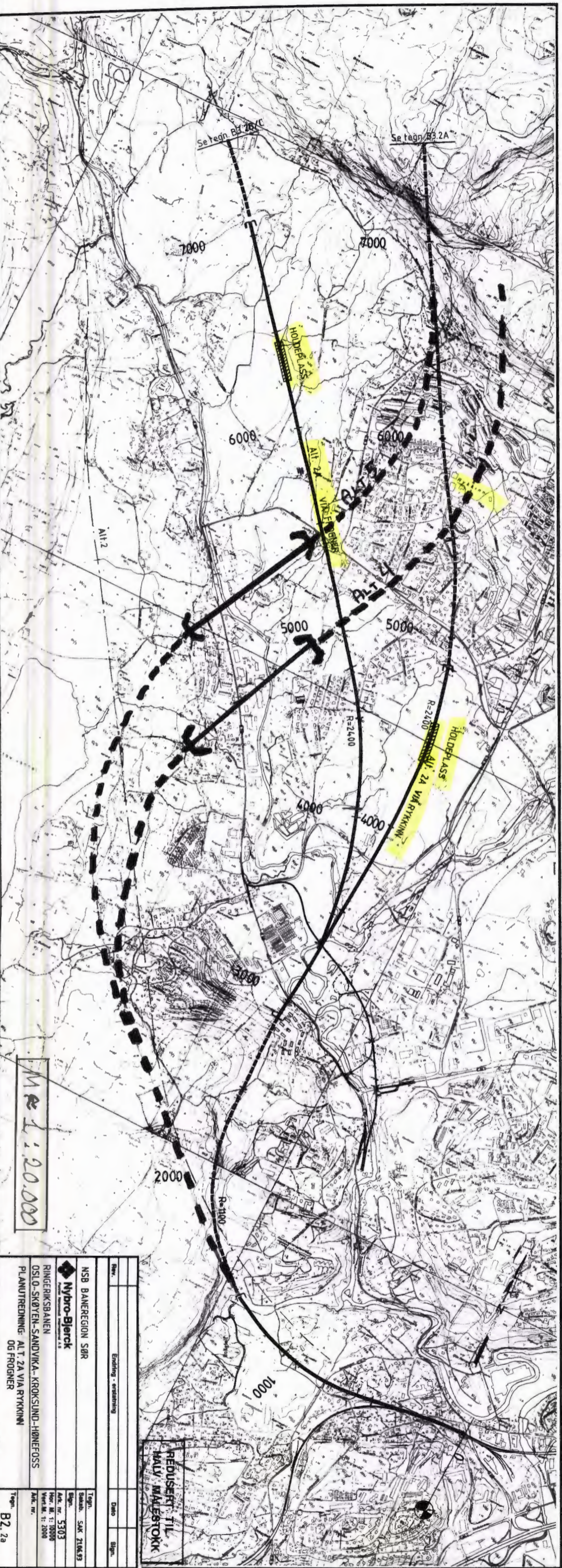
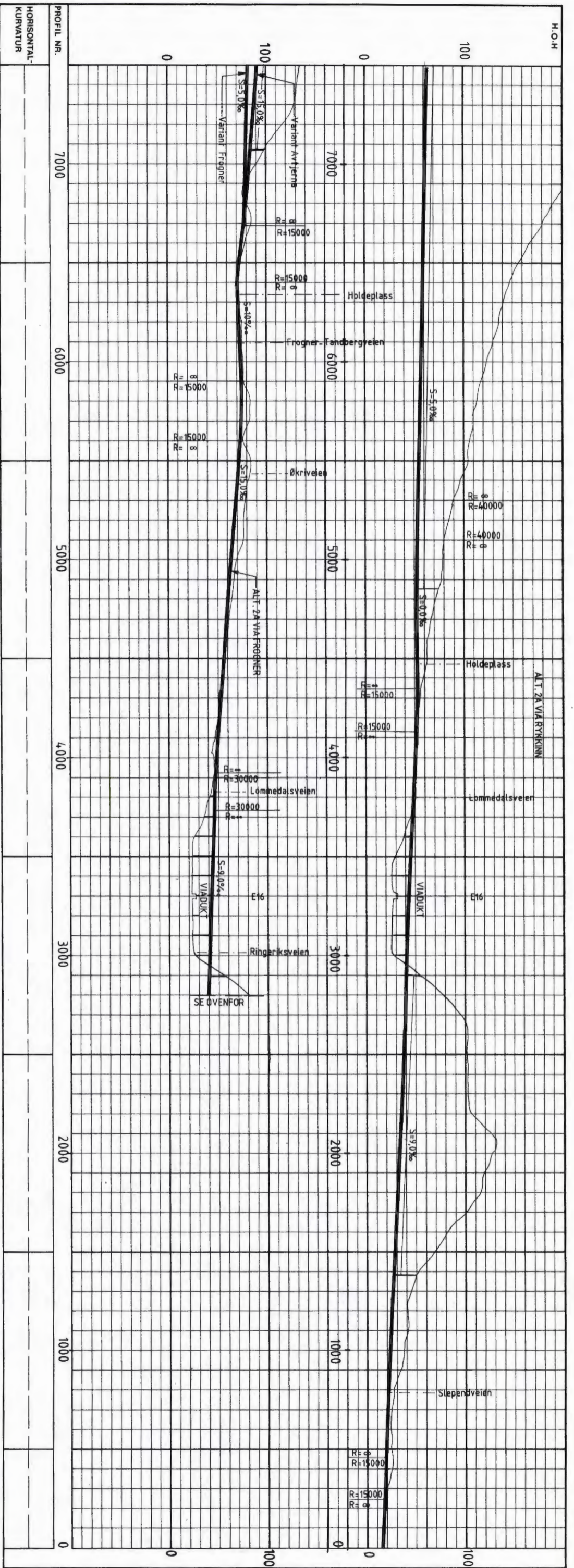
NSB BANEREGION SØR

BRUER

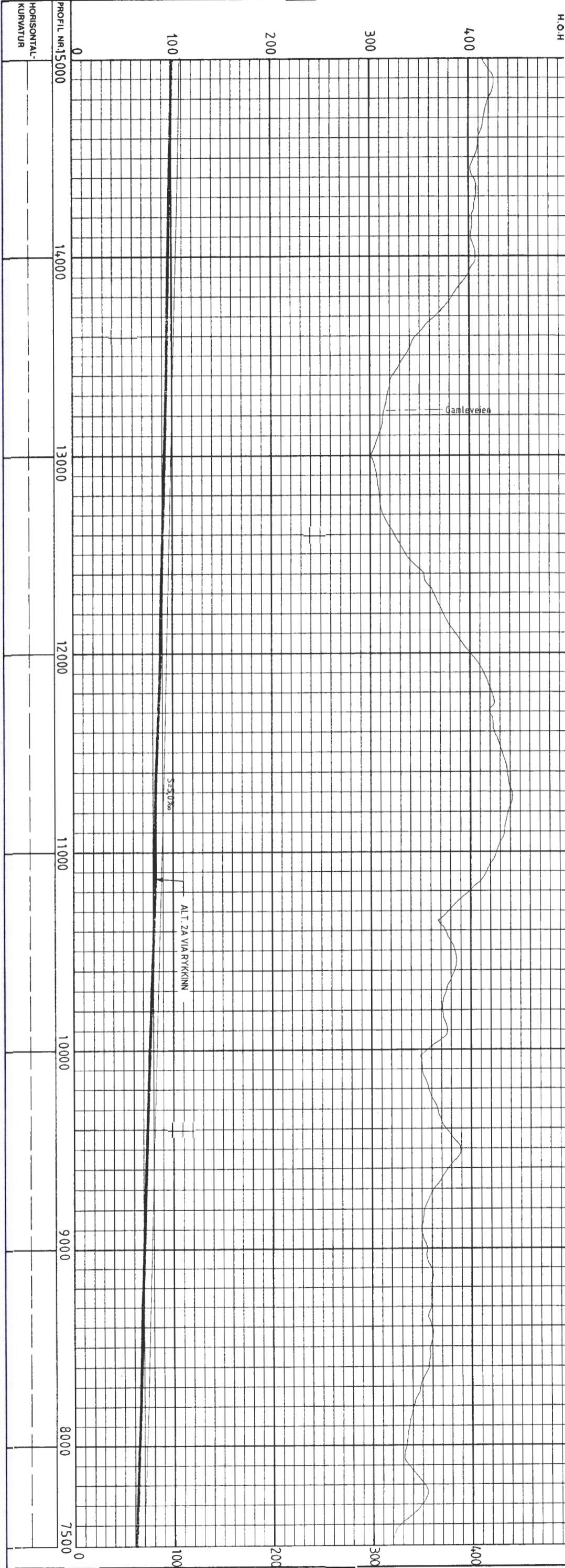
Stasjon	Byggetype	Byggekostnad (1:2000, 1:10000)	Byggetid	Byggestart
NTRO-BERGA STASJON VEST	SJK	26.06.53		
NTRO-BERGA STASJON ØST	SJK	26.06.53		
NTRO-BERGA STASJON VEST	SJK	21.05.53		
NTRO-BERGA STASJON ØST	SJK	21.05.53		
NTRO-BERGA STASJON VEST	SJK	9.02.53		
NTRO-BERGA STASJON ØST	SJK	9.02.53		

PLANUTREDNING: ALI 2

B7.2



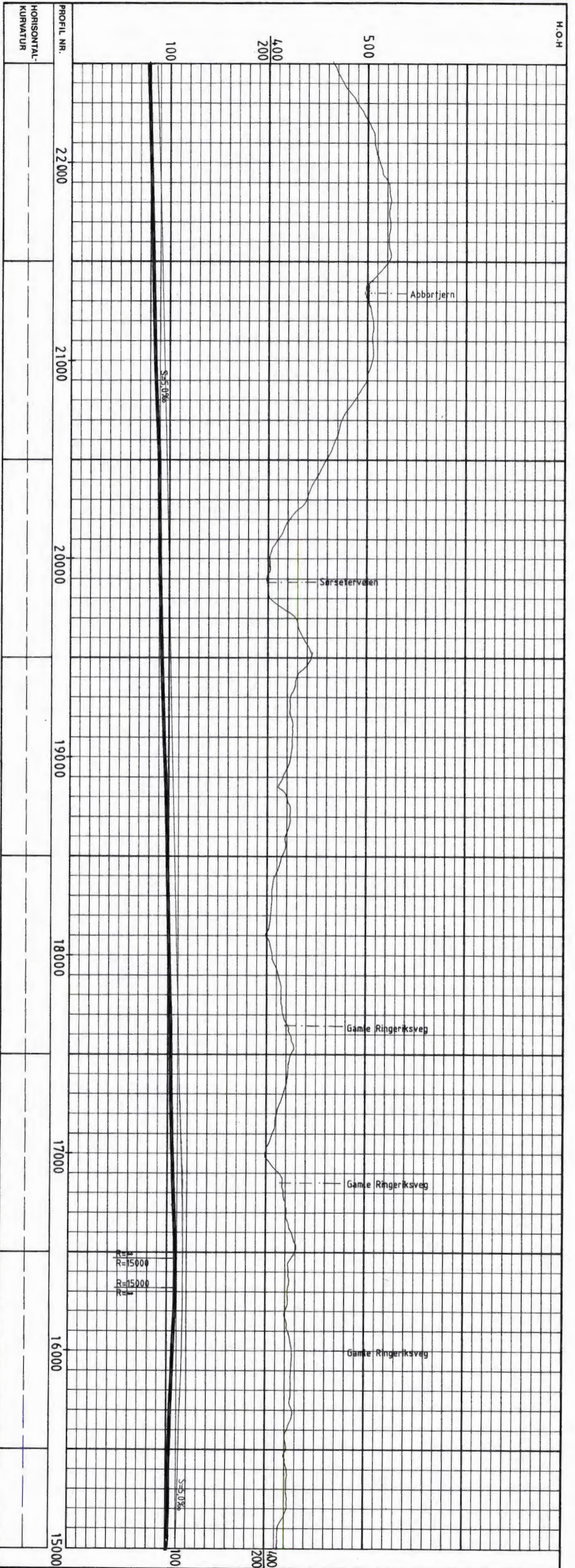
NSB BANEREGION SØR		Tegn. SAK 716/03	
Mybro-Bjerck		Sjef. 5303	
RINGERIKSBANEN		Ark. nr. 1.10000	
OSLO-SKØYEN-SANDVIKA-KROKSLUND-HØNEFOS		Værk. nr. 1.2000	
PLANUTREDNING: ALT. 2A VIA RYKKINN OG FROGNER		Tegn. B2.2a	

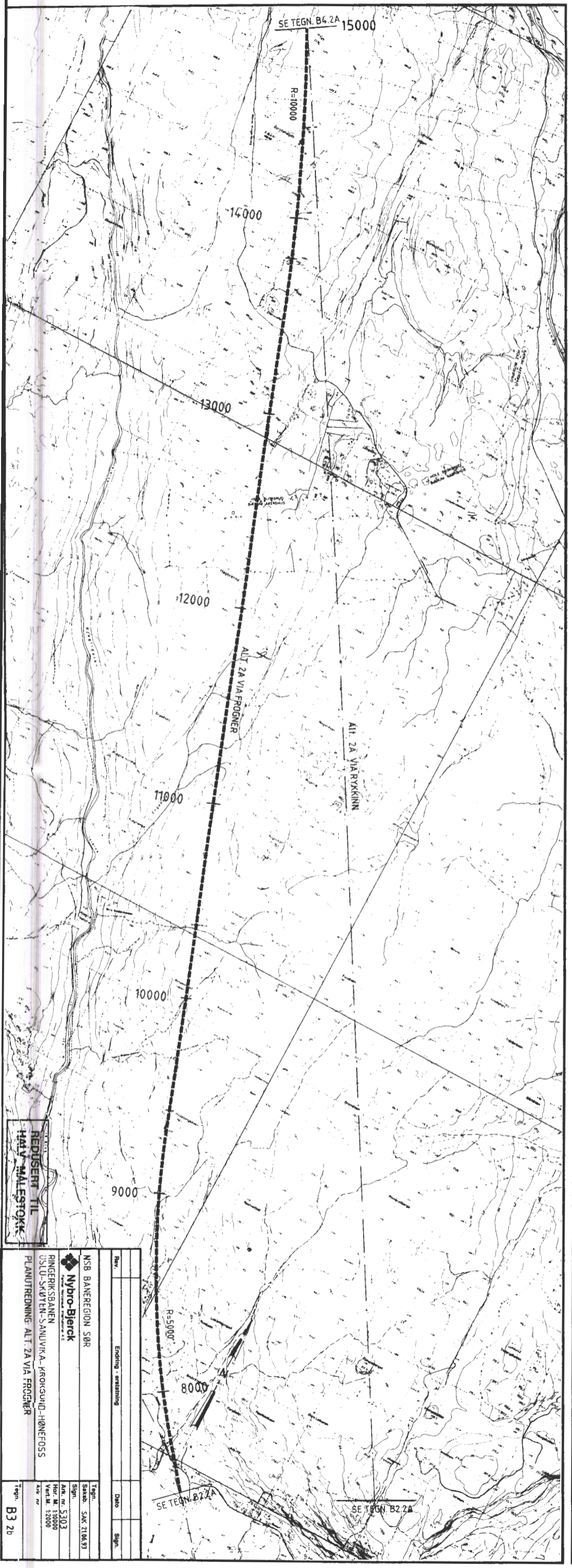
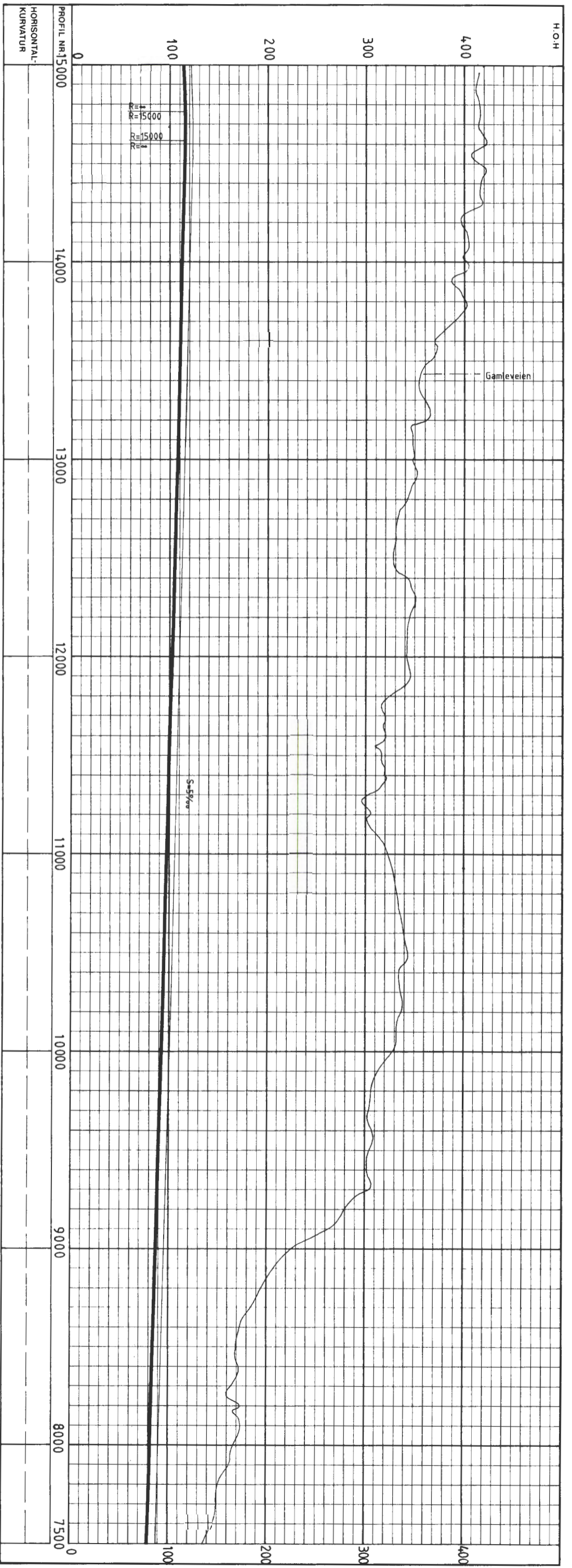


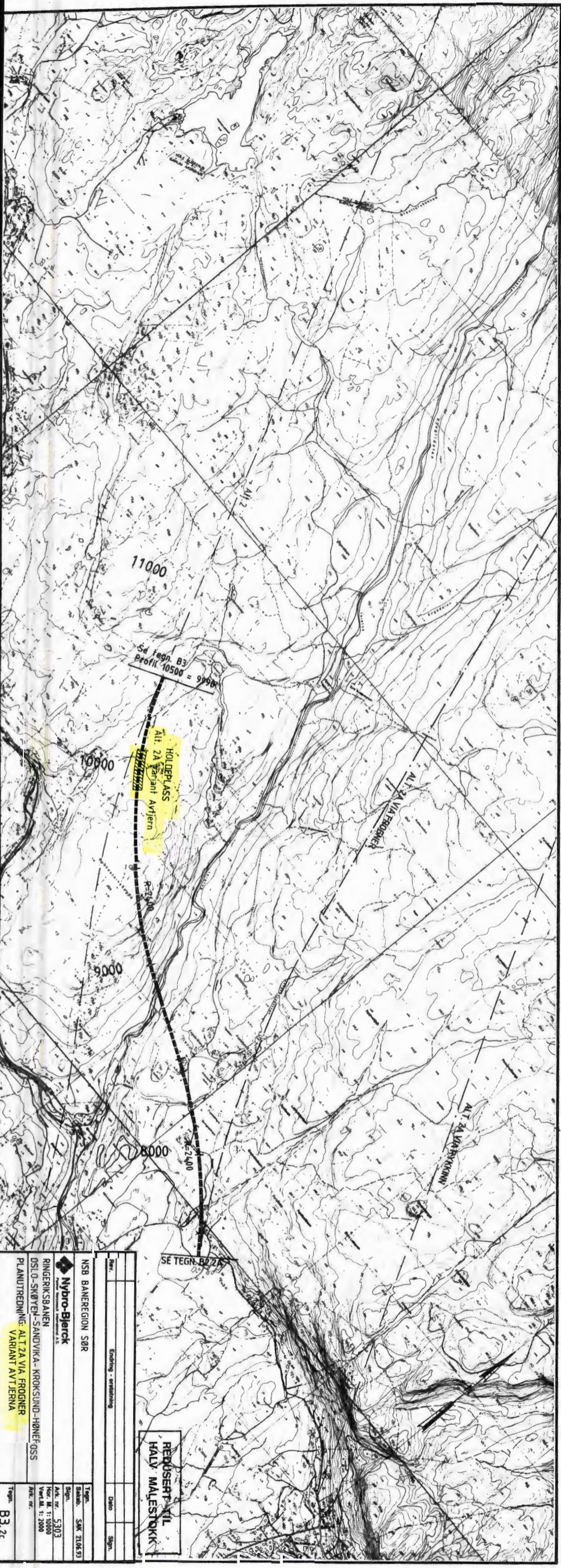
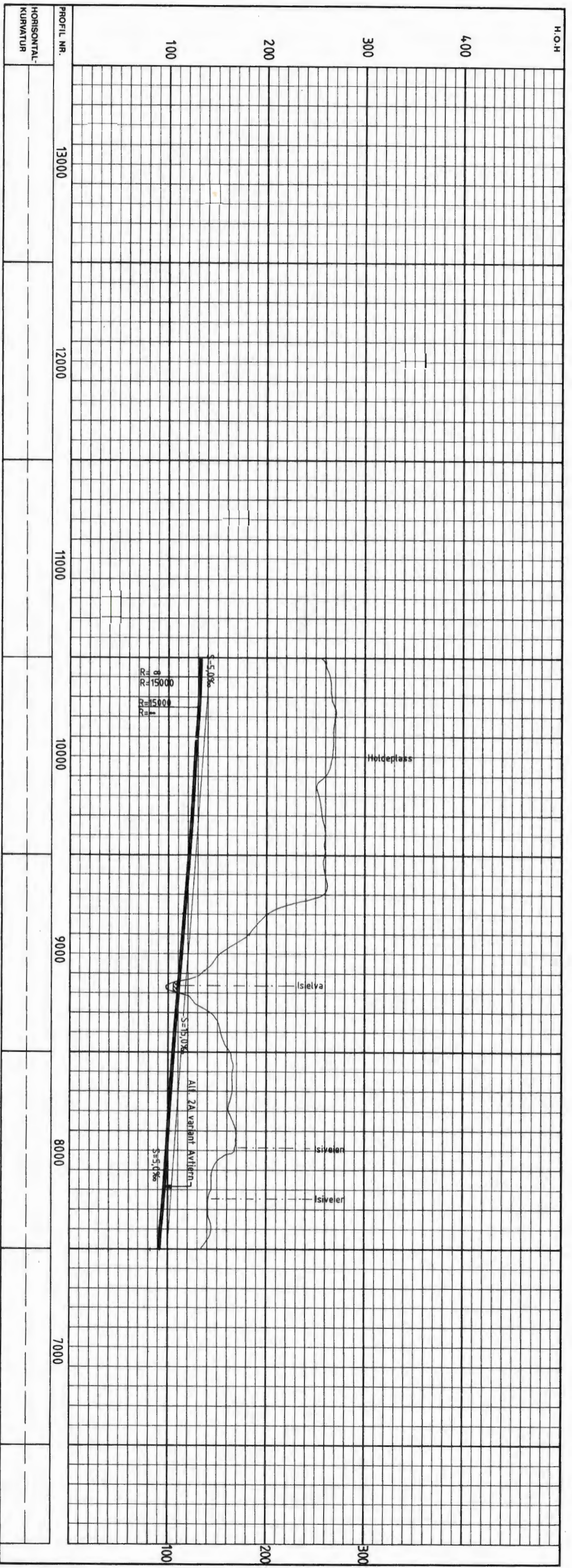
NSB BANEREGION SØR
Nybro-Blerck
 RINGERIKSBANEN
 OSLO-SKØYEN-SANDVIKA-KROKSLUND-HØNEFOSS
 PLANUTREDNING: AL T 2A VIA RYKKINN

Rev.	Endring - avstemning	Dato	Sign.
Tegn.	SAM 21.06.93		
Sign.			
Msk. nr.	5303		
Værk. nr.	12000		
Msk. nr.			
Tegn.	B3.2a		

BEKJÆP
 TIL
 NÅR MÅLES TØKK







NSB BANEREGION SØR

Nydro-Bierck

RINGERIKSBANEN

ØST-O-SKØYEN-SANDVIKA-KROKSUND-HØNEFOS

PLANUTREDNING: AIT 2A VIA FROGNEN

VARIANT AVTJERNA

TEGN. NR. B3.2c

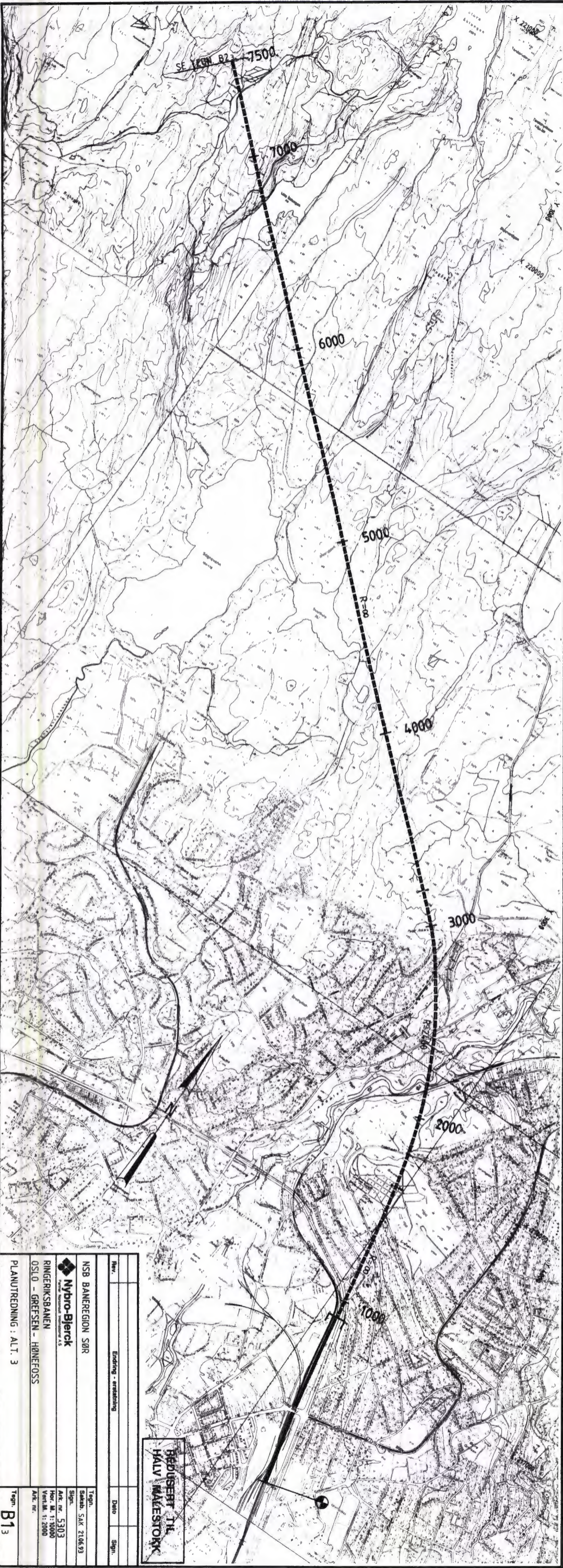
Arkiv: SAK 21.6.93

Dato: 5.3.03

Skala: 1:1000

Prosjekt nr.: 17.2000

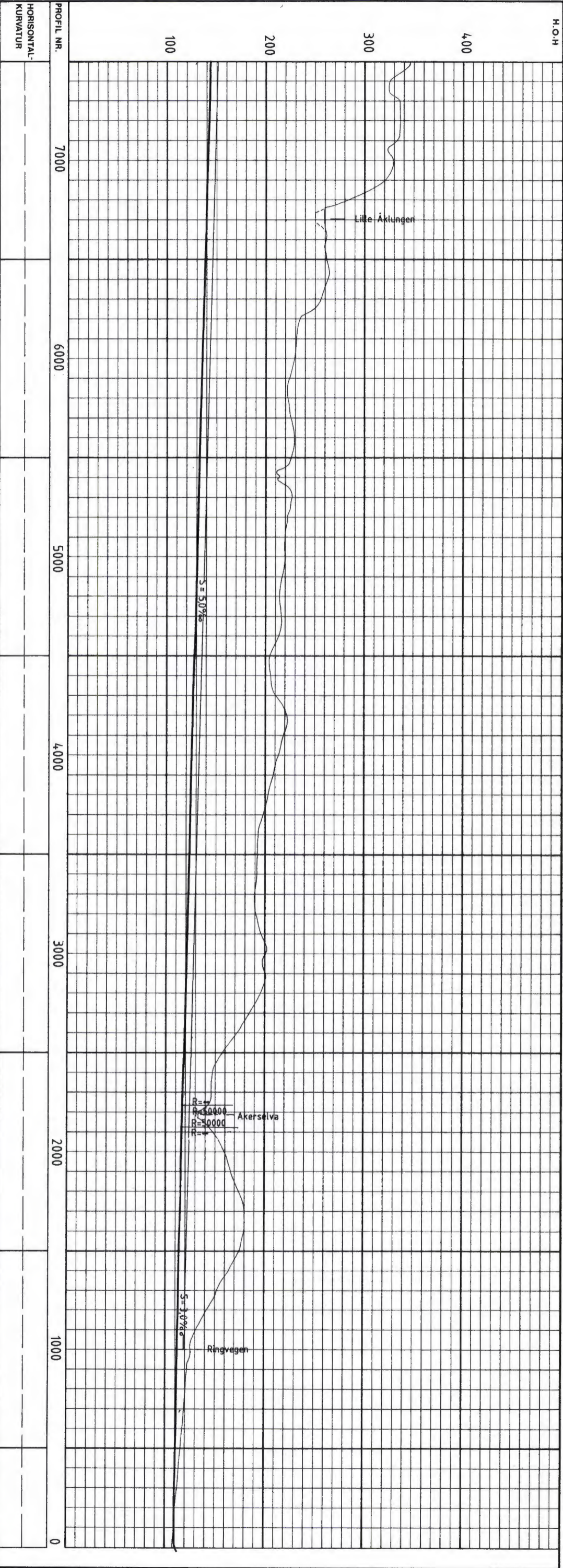
Arkiv nr.:



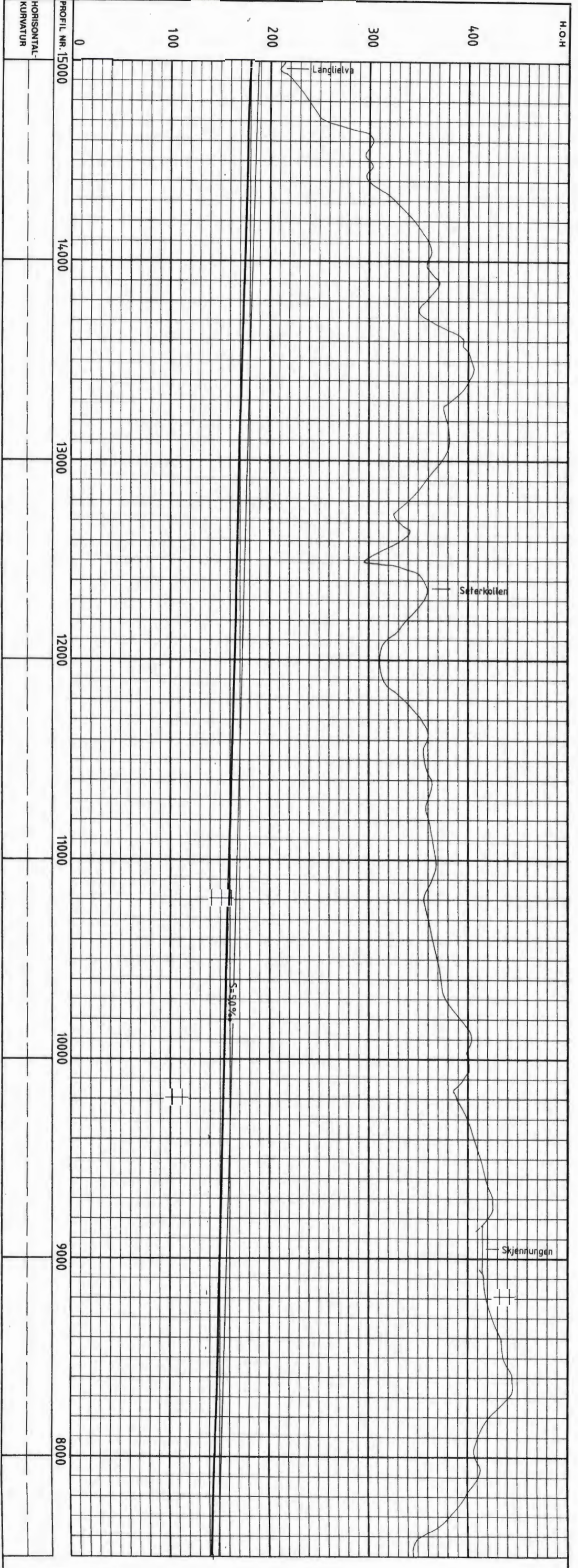
NSB BANEREGION SØR
Mybro-Blerck
 RINGEVIKSBAKEN
 OSLO - GREFFSEN - HØNEFOSS
 PLANUTREDNING : ALT. 3

HEDIGERT TIL
 HALV MAJESTORIK

Navn	Endring - omstilling	Dato	Sign.
Tegner			
Skissert			
Sign.			
Ark. nr.			
Proj. nr.			
Verkt. nr.			
Ark. nr.			



HORIZONTAL- KURVATUR	PROFIL NR.
	7000
	6000
	5000
	4000
	3000
	2000
	1000
	0



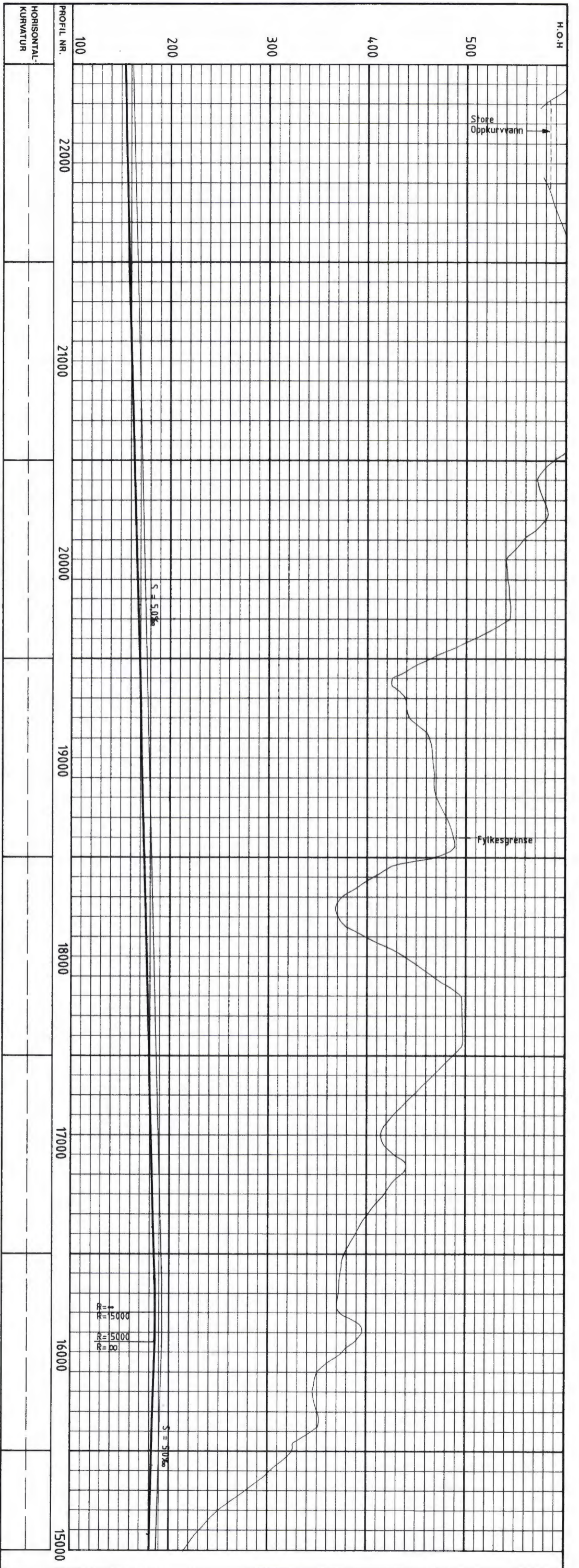
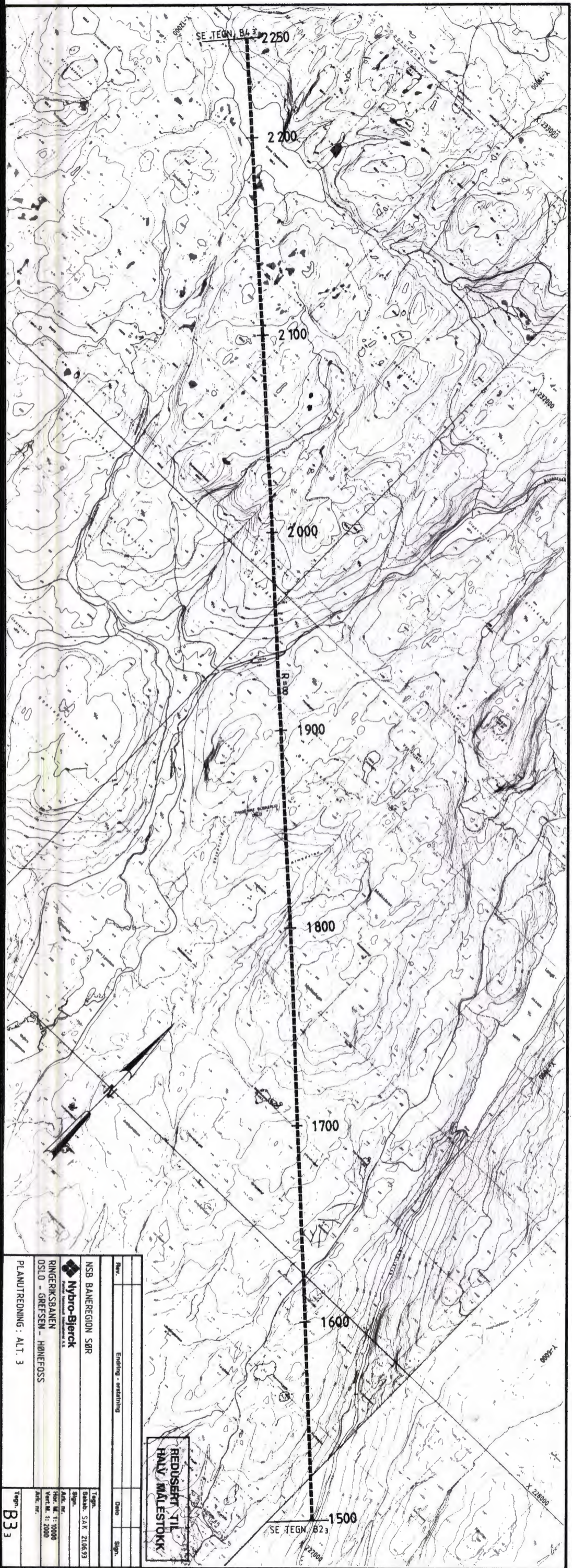
NSB BANEREGION SØR
Nybro-Bierck
 RINGEBRUKSBANEN
 Oslo - Umrustning - HØNEFOSS

PLANUTREDNING : A.L.T. 3

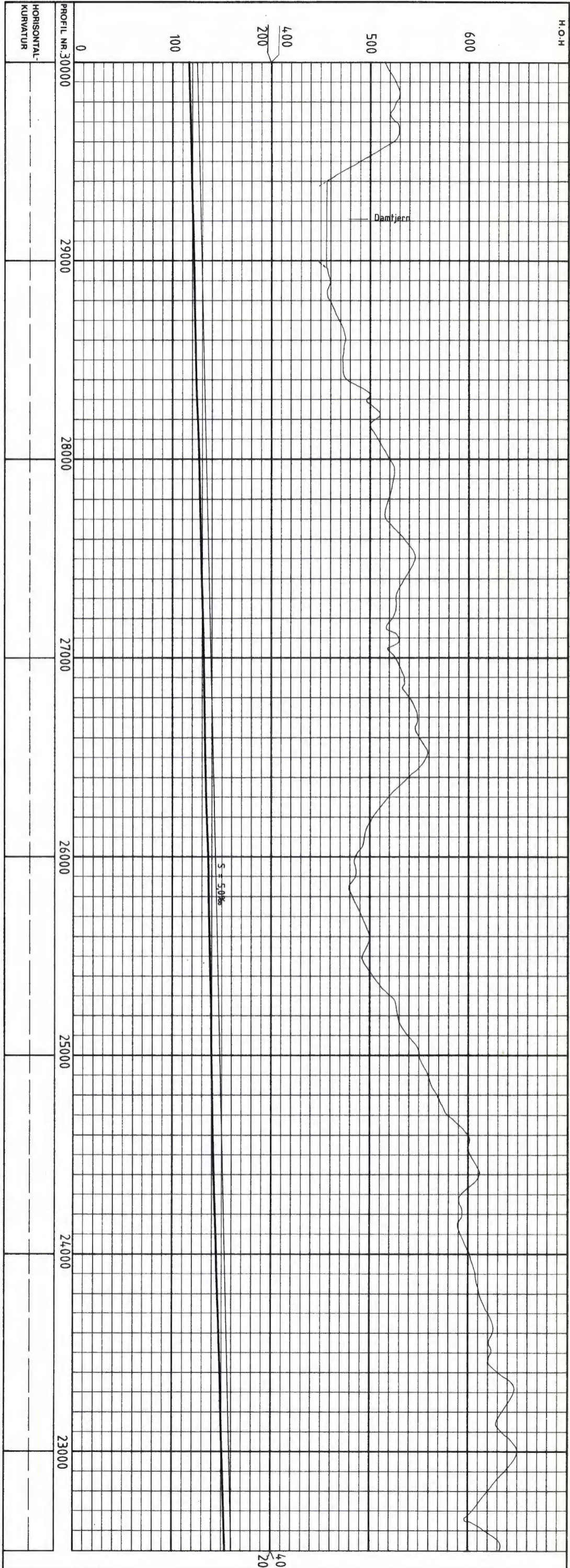
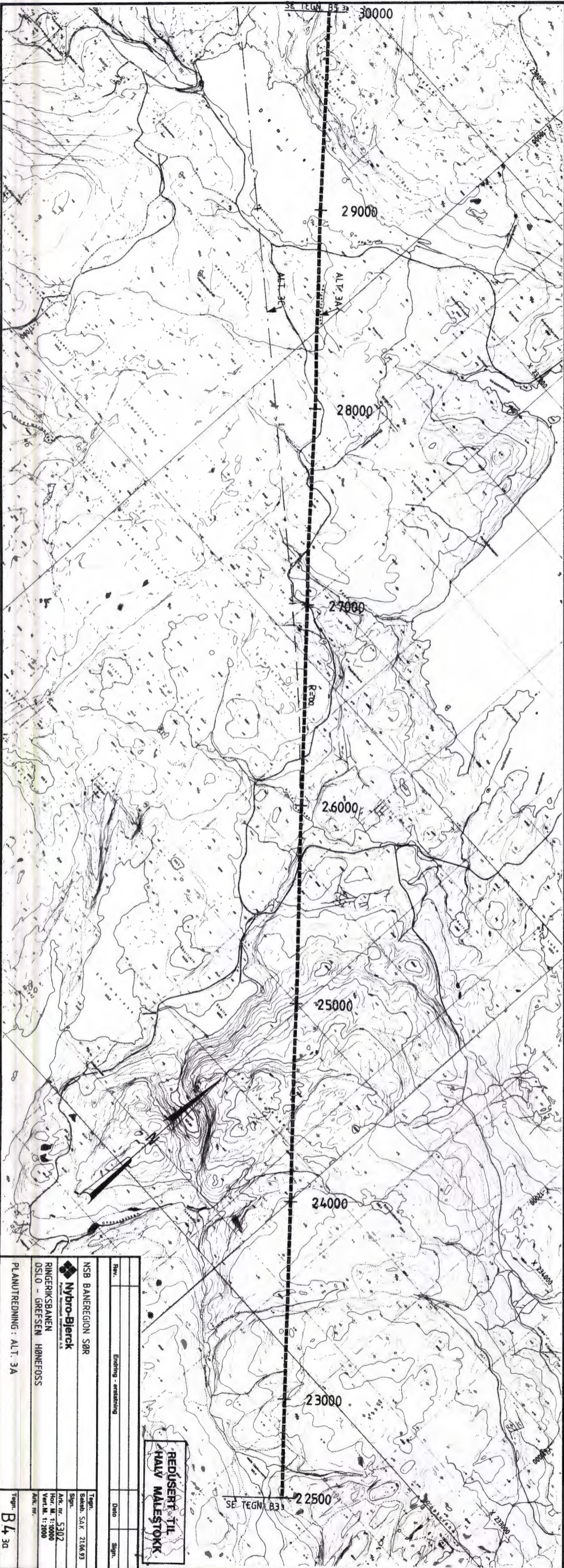
REDUSERT TIL HAVN MALESTORCK

Navn	Etternavn - etternavn	Dato	Sign.
Tegning			
Arkiv	Sak	Blad	Bladnr.
Arkiv nr. 5302	Sak 216453	Blad 1	Bladnr. 1
Skala 1:10000	Verkt. 1:2000		
Ark. nr.			

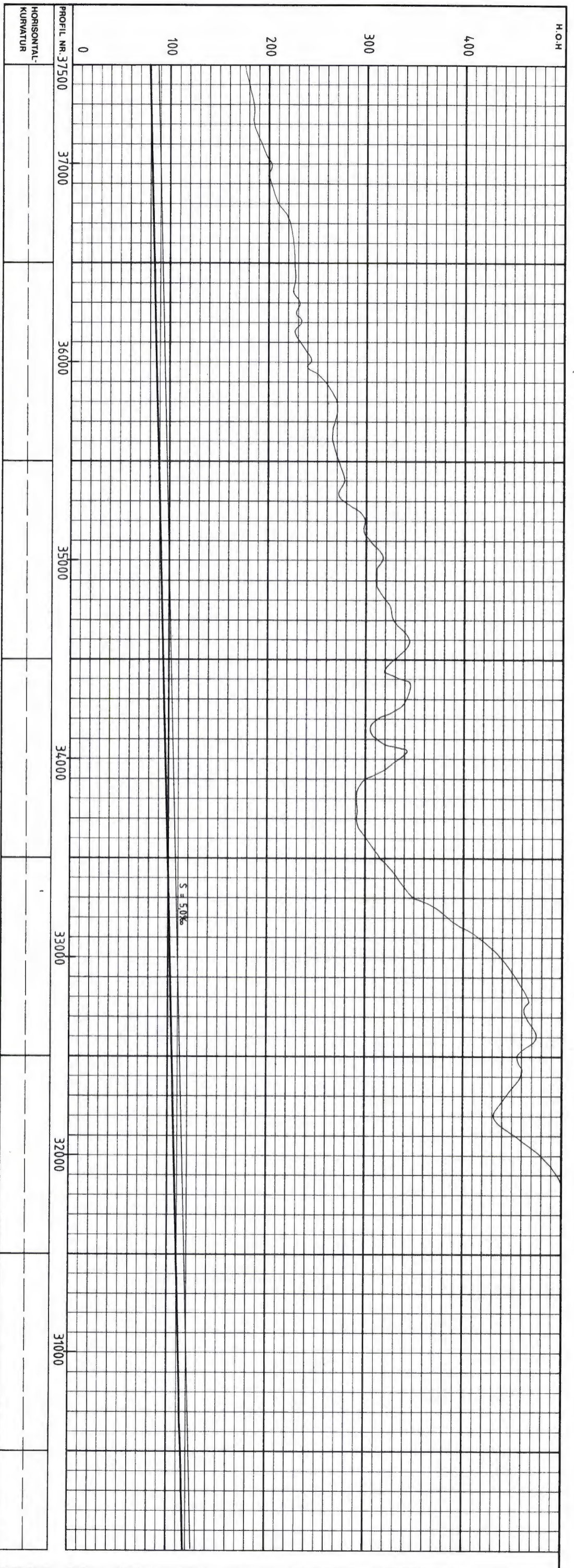
Tegning: B2.3

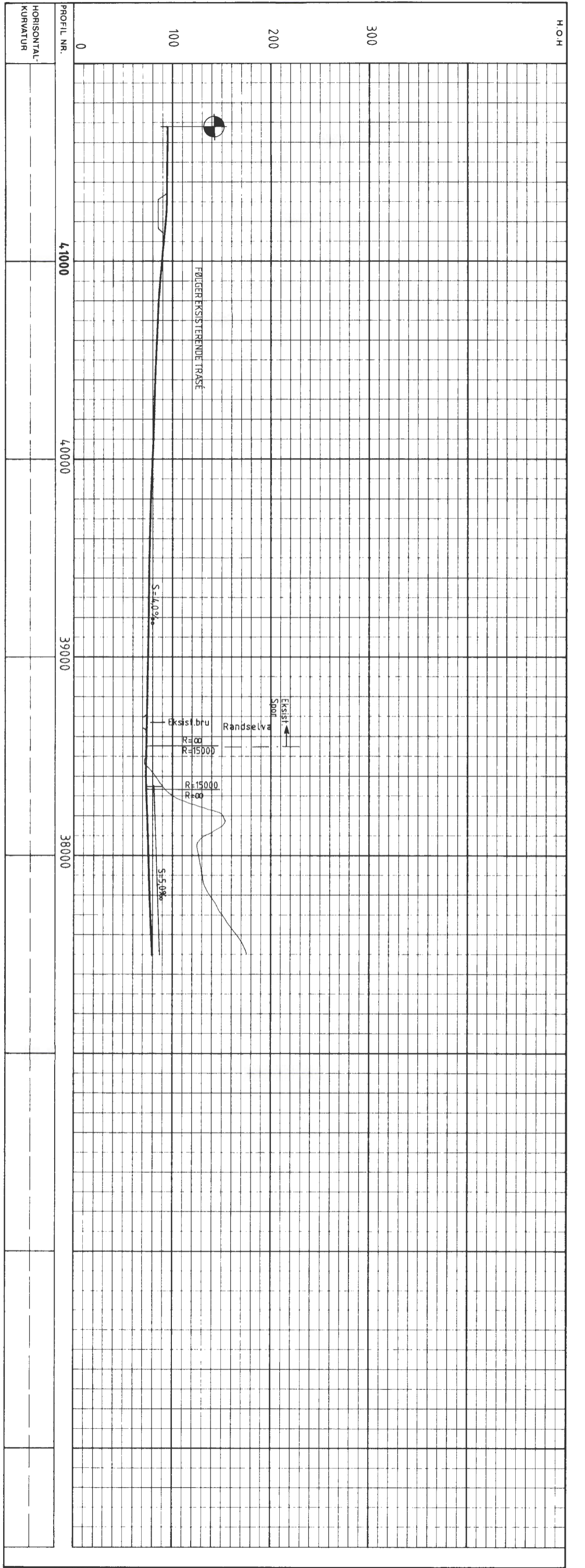
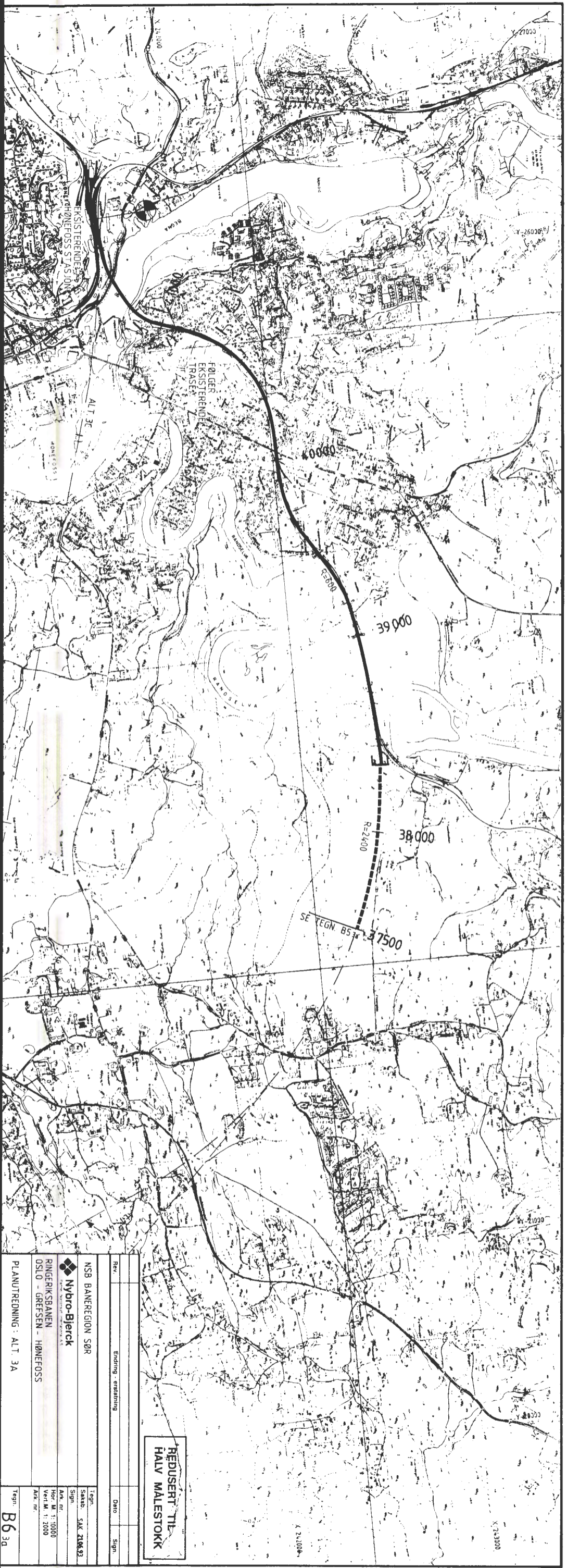


NSB BANEREGION SBR
Nybro-Bierck
 RINGERSBÅNEN
 OSLO - GREFSEN - HØNEFOSS
 PLANUTREDNING : ALT. 3
 Tegnet: B33



Rev.	Endring - endring	Dato	Sign.
NSB BANEREGION SØR Nybro-Bierck RINGRIKSBAKEN OSLO - GRØFSEN HØNEFOSS PLANUTREDNING : ALI. 3A			
Tegn. S. K. 21.06.93 Sign.		Ark. nr. 5302 Hor. M. 1:1000 Vert. M. 1:200 Ark. nr.	
Tegn. B4, 3d			

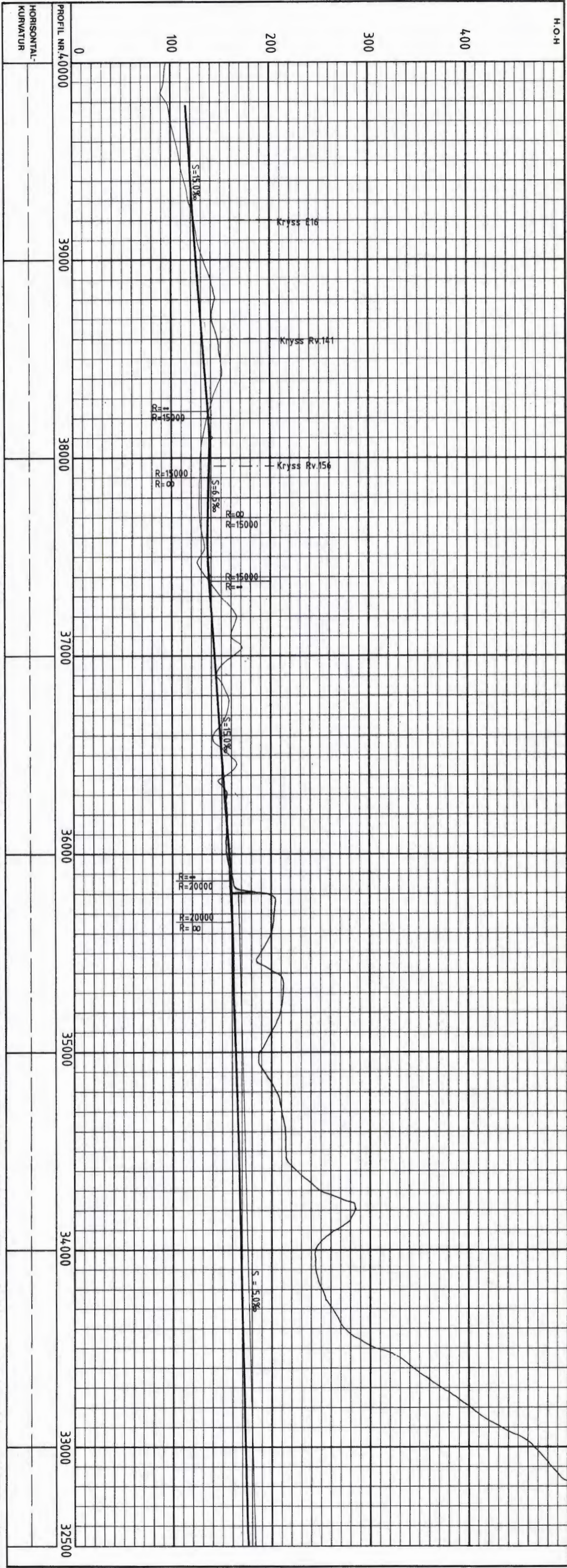
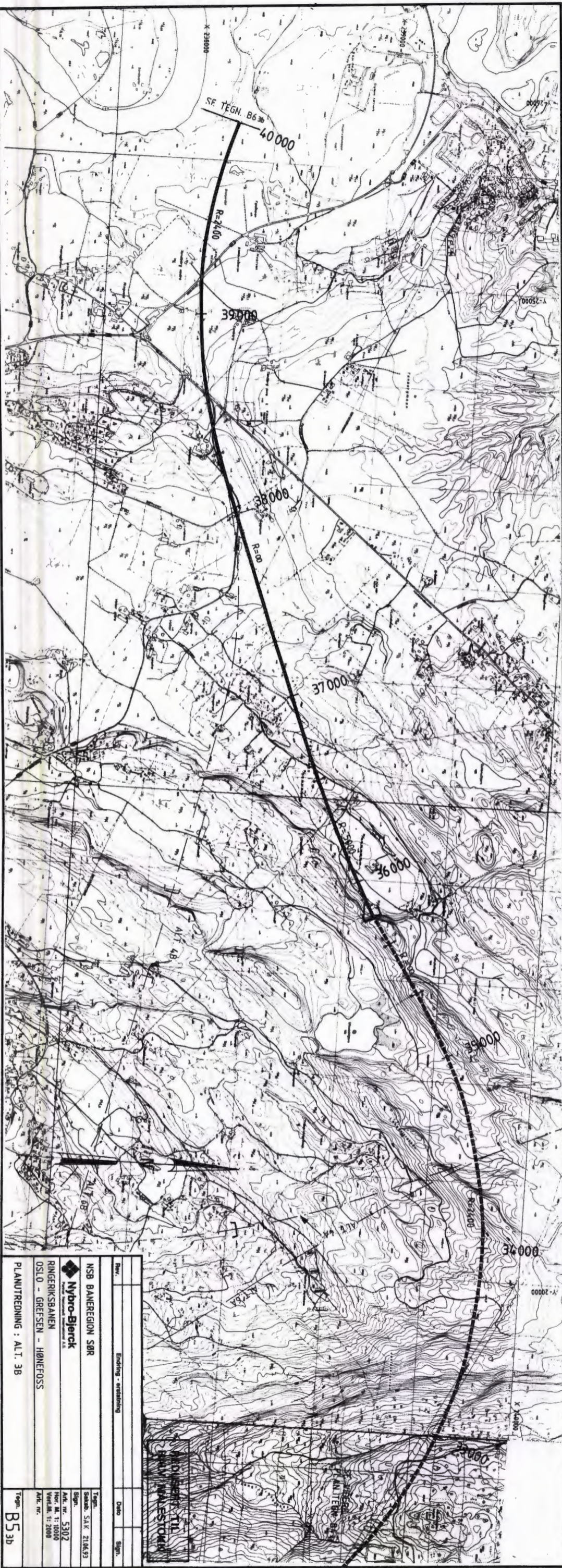




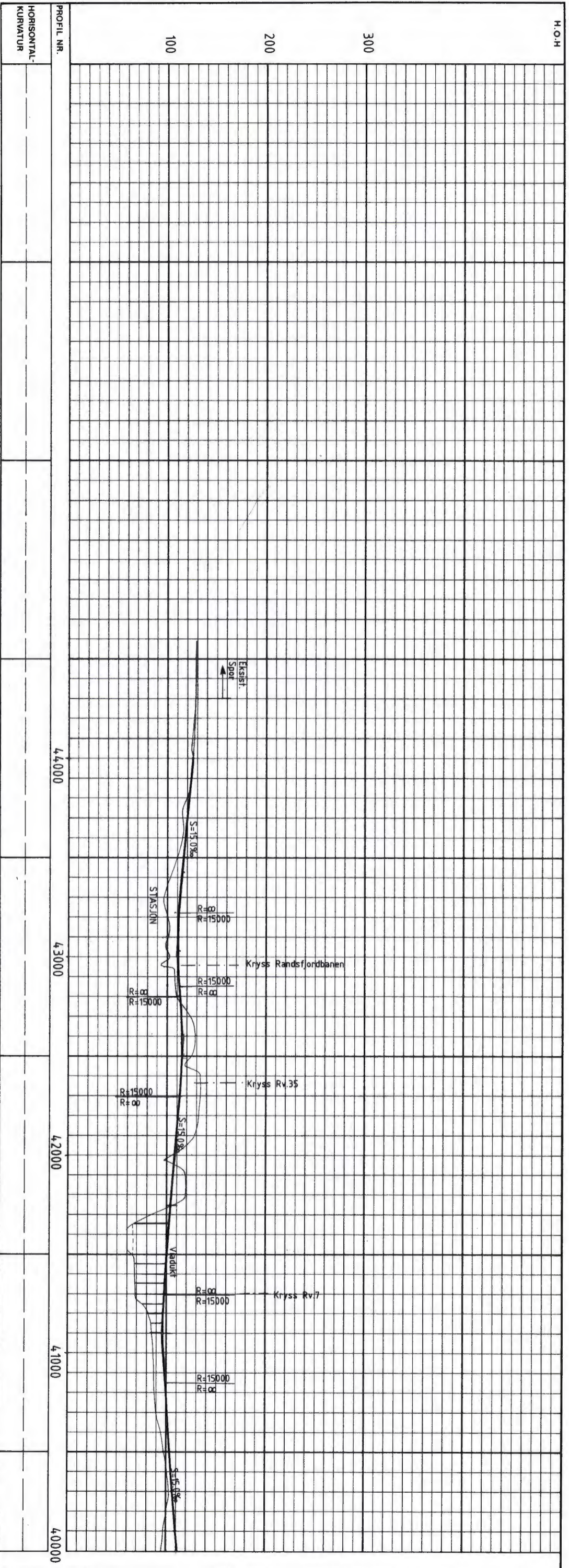
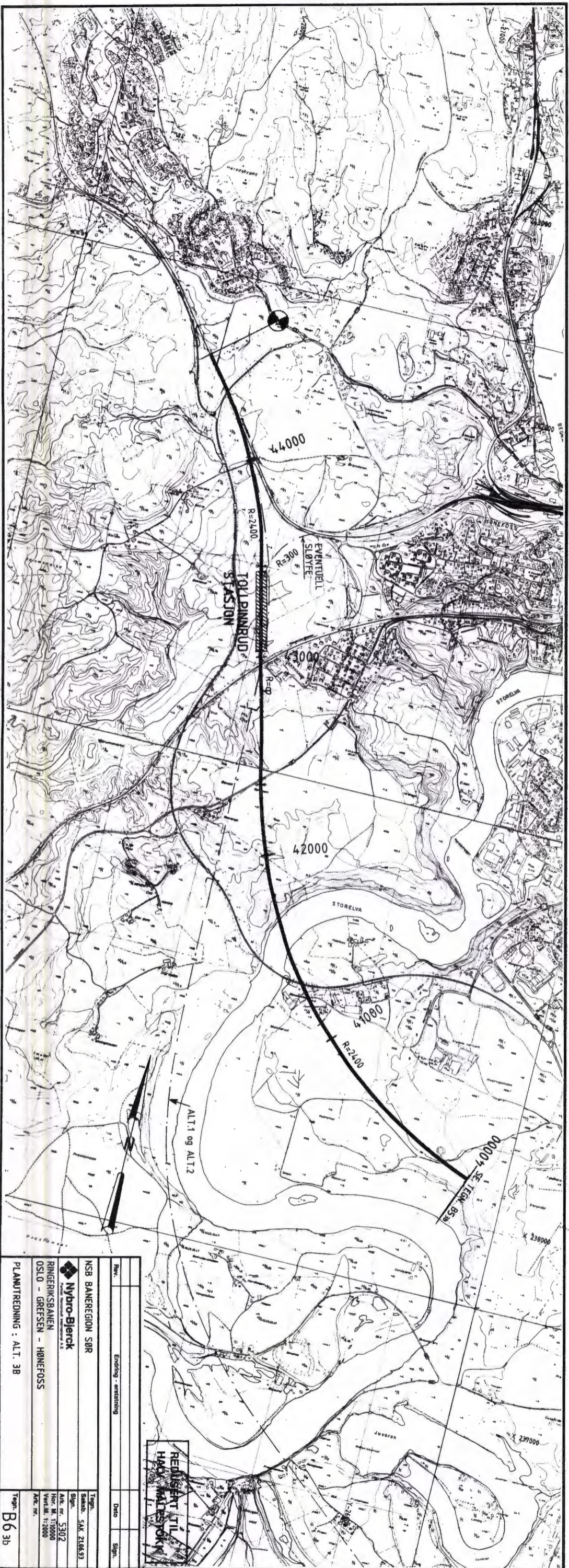
REDUSERT TIL HALV MALESTOKK

Rev.	Ending - creating	Dato	Sign.
NSB BANEREGION SØR Nybro-Bierck RINGRIKSBAKEN OSLO - GREFSEN - HØNEFOSS PLANUTREDNING : ALT 3A			
Tegn.	Saknr. SAK 2106/23		
Sign.	Ark. nr. 1:1000		
	Verd. M. 1:2000		
	Ark. nr.		

B6 3d



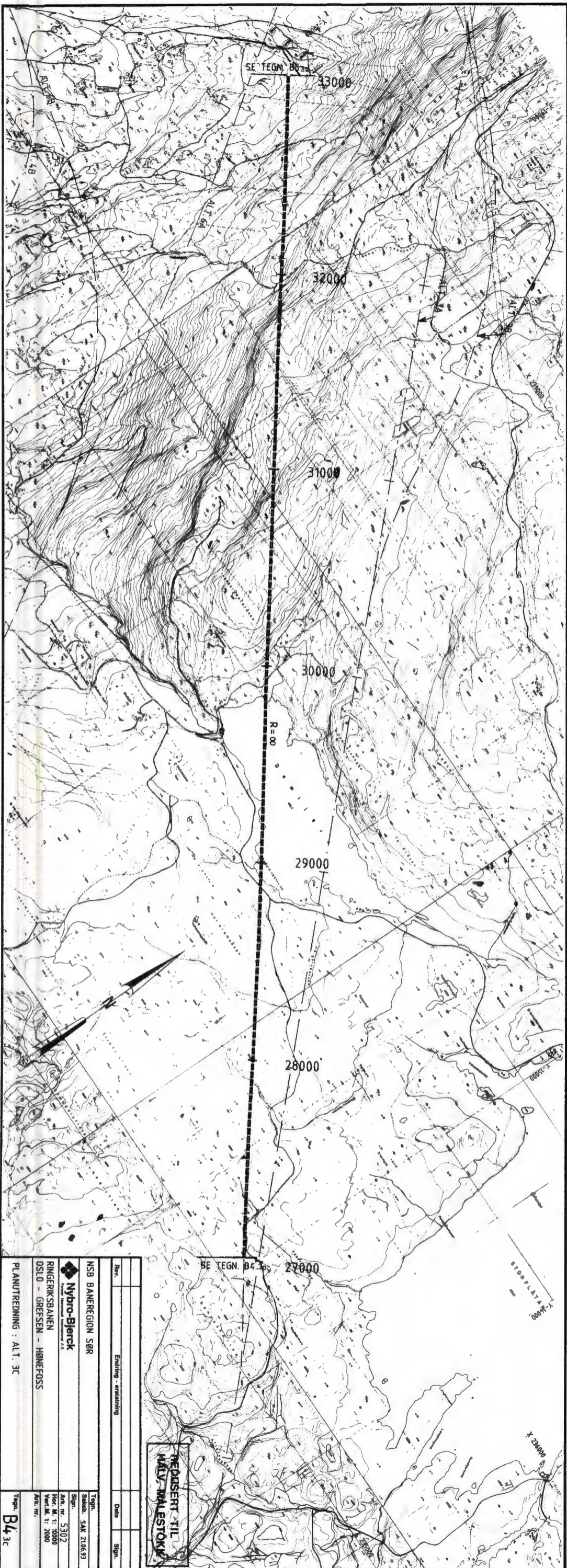
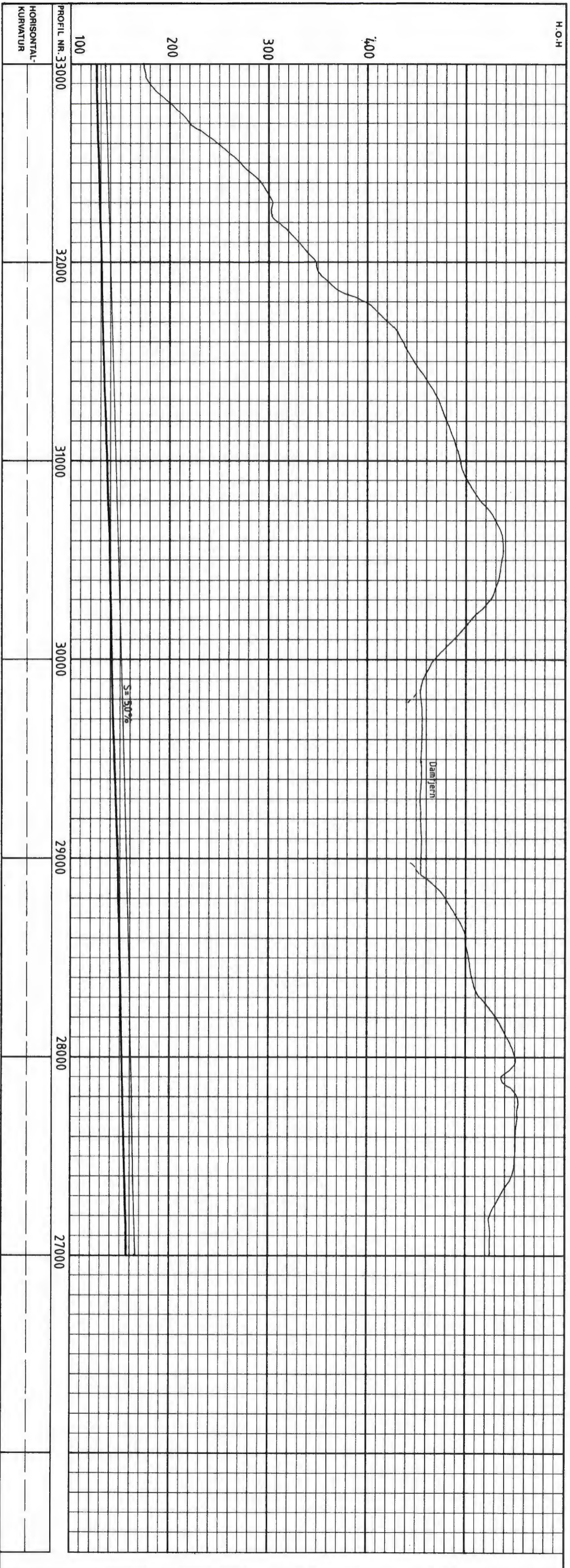
NSB BANEREGION SØR
Nybro-Bjørck
 RINGEGRUBBEN
 OSLO - GREFSEN - HØNEFOSS
 PLANUTREDNING : A.L.T. 3B
 Tegnr. B5 3b

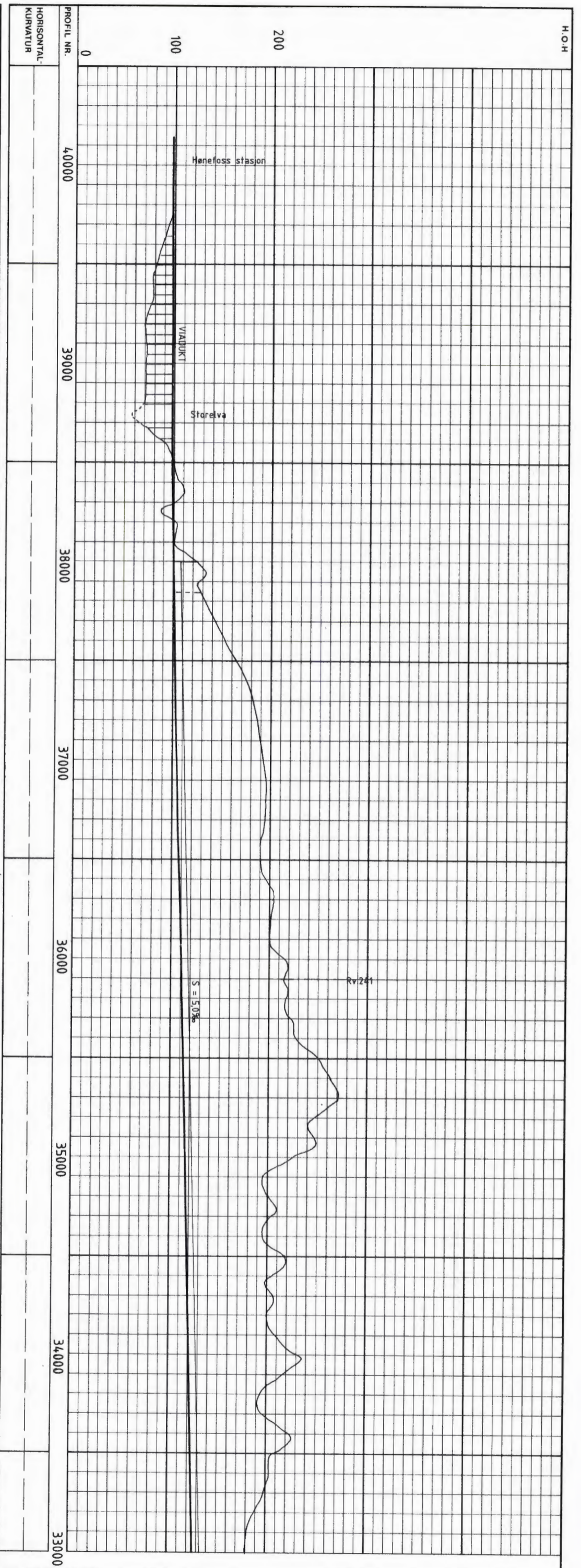


NSB BANEREGION SØR
 RINGEKRSBAKEN
 OSLO - GRESEN - HØNEFOSS
 PLANUTREDNING : ALT. 3B
 Nybro-Bjørck
 Tegnr. SAK 2166.93
 Ark. nr. 5302
 Hor. M. 1:2000
 Vert. M. 1:2000
 Ark. nr.

REDIGERT TIL
 HANS MALDEN
 1968

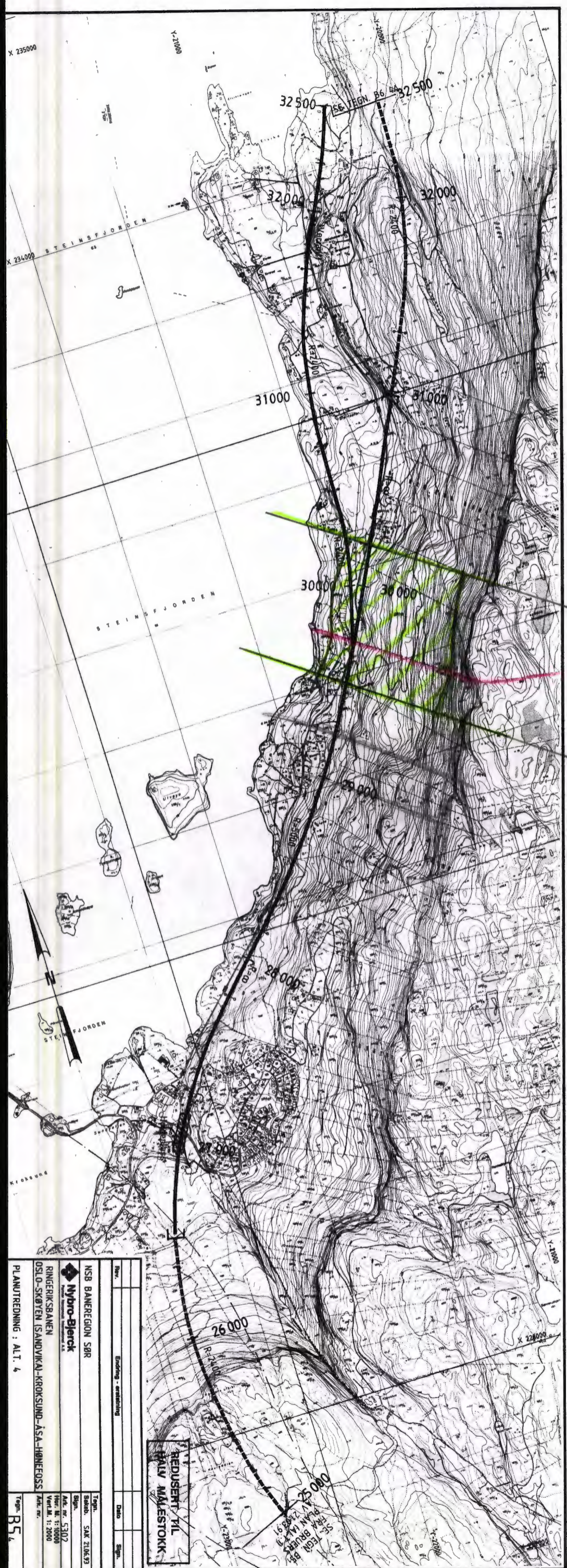
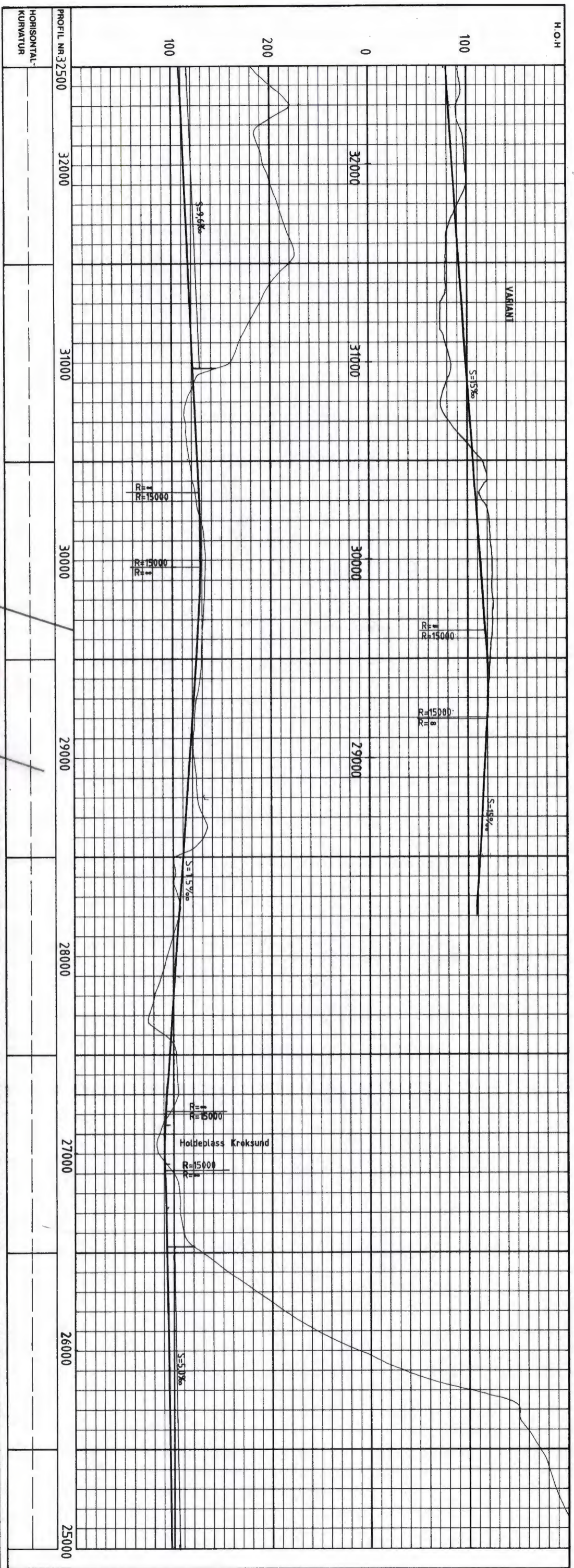
Tegnr. B6 3b





REVISERT TIL
HALVÅNNESTOKK

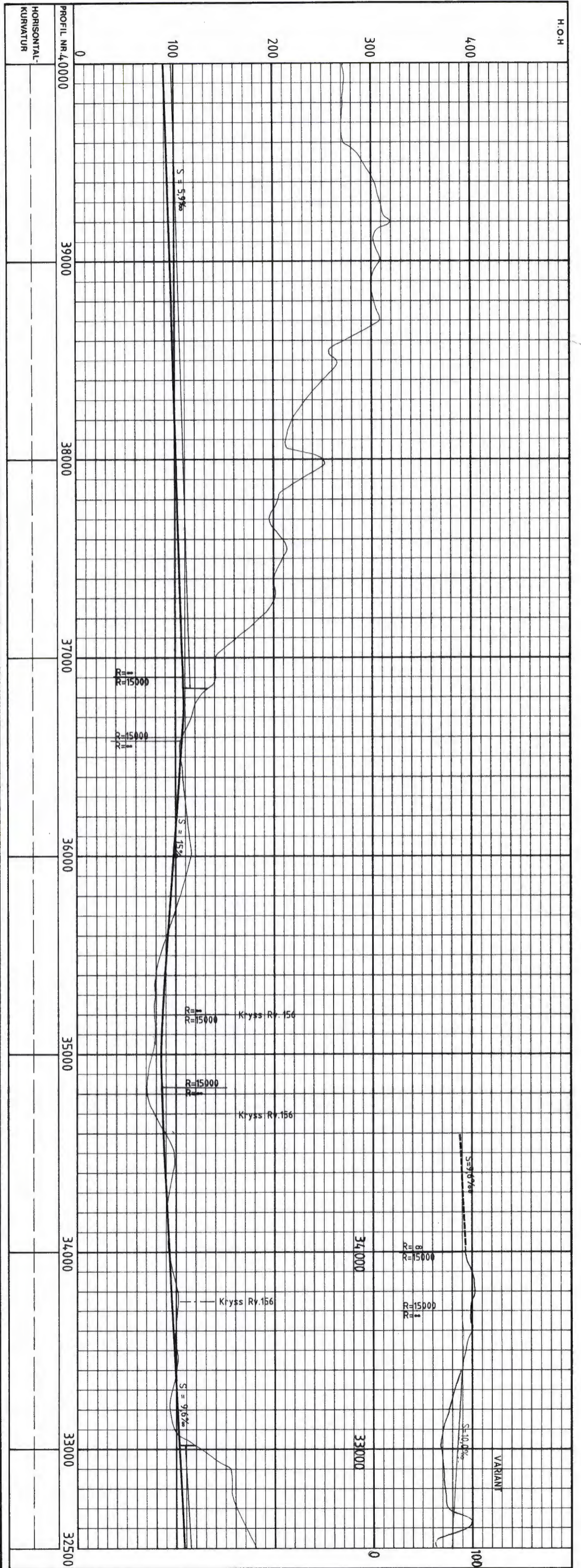
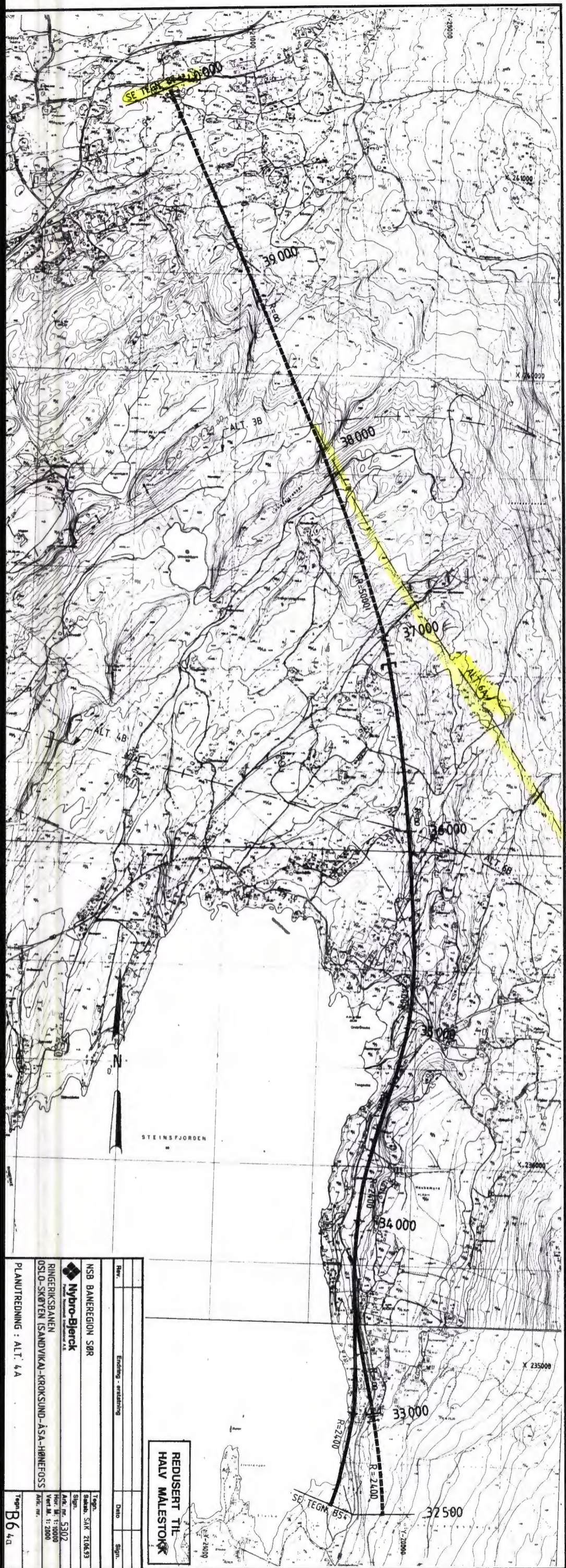
Rev.	Endring - endring	Dato	Sign.
NSB BANEREGION SØR Nybro-Bierck RINGRIKSBANEN OSLO - GREFFSEN - HØNEFOSS PLANUTREDNING : ALT 3C			
Tegn.	Saknr.	Dato	Sign.
ALT 3C	SK 21.06.93		
Alt. nr.	Skil.	Alt. nr.	Skil.
5302	2106	5302	2106
Hør. M. 1: 1000	Vekt. M. 1: 2000	Hør. M. 1: 1000	Vekt. M. 1: 2000
Alt. nr.	Skil.	Alt. nr.	Skil.



NSB BANEREGION SØR
Nybro-Blaek
 RINGERIKSBANEN
 OSLO-SKØYEN ISANDVIKAL-KROKUSUND-ÅSA-HØNEFOSS
 PLANUTREDNING : ALT. 4

Tegnet av: 5302
 Verkt. av: 1:3000
 Verkt. av: 1:2000
 Tegnet av: 5302
 Verkt. av: 1:3000
 Verkt. av: 1:2000

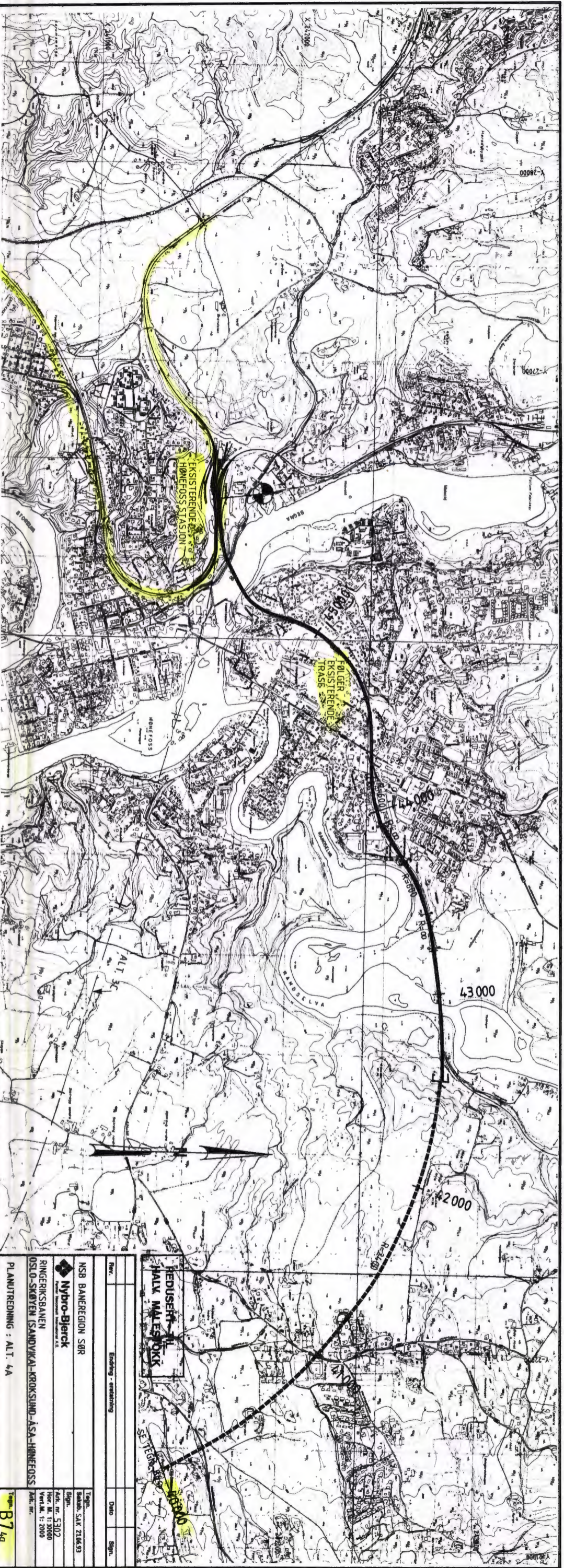
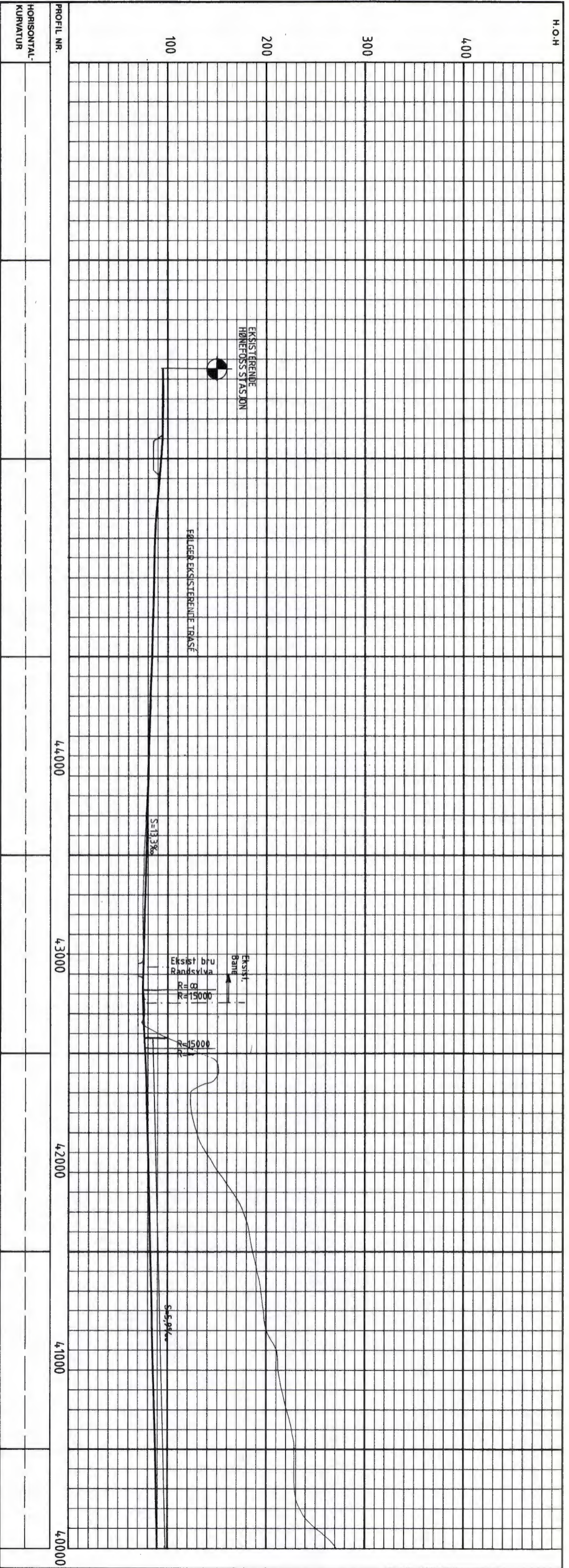
REDUSENT / ML
 HALV MALESTOKK



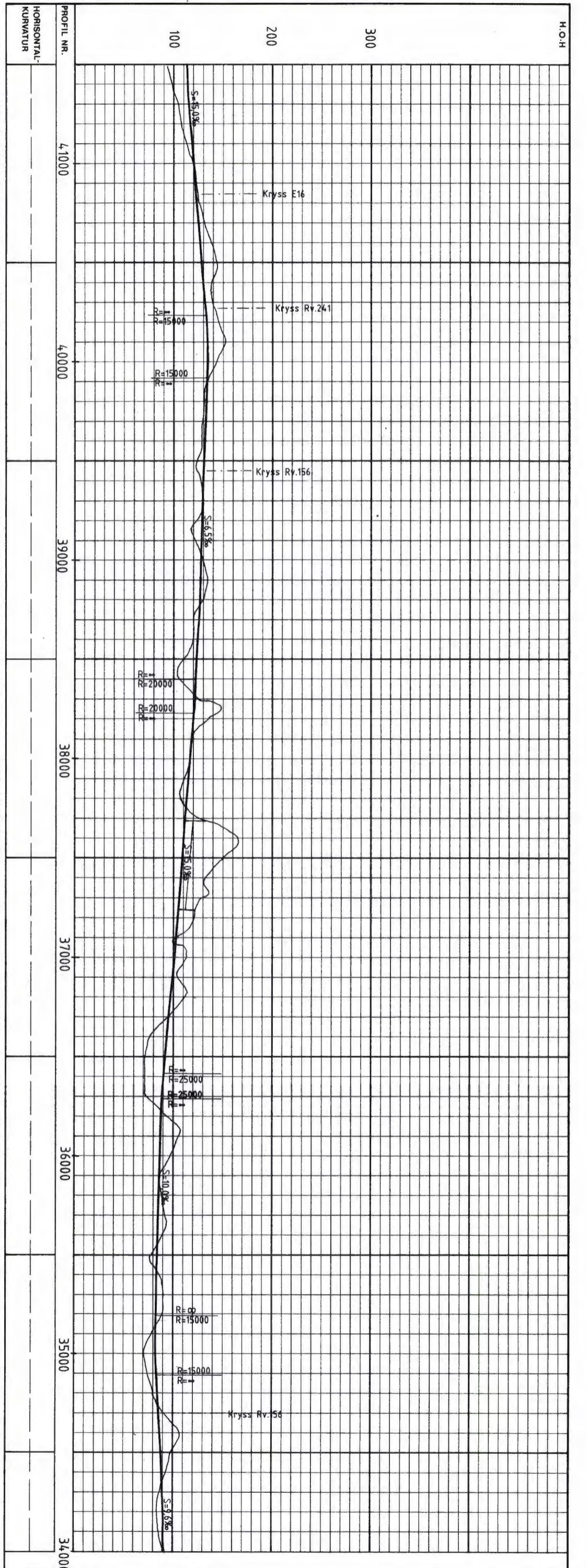
REDUSERT TIL
HALV MALESTOKK

NSB BANEREGION SØR
Nybro-Bjæck
 RINGEIKSBANEN
 OSLO-SKOTEN (SANDVIKA)-KROKSUND-ÅSA-HØNEFOSS
 PLANUTREDNING : ALT. 4A
 Tegnr. 5302
 Saksnr. SKR 210693
 Sign.
 Dato
 Sign.

Tegn. B6 4A

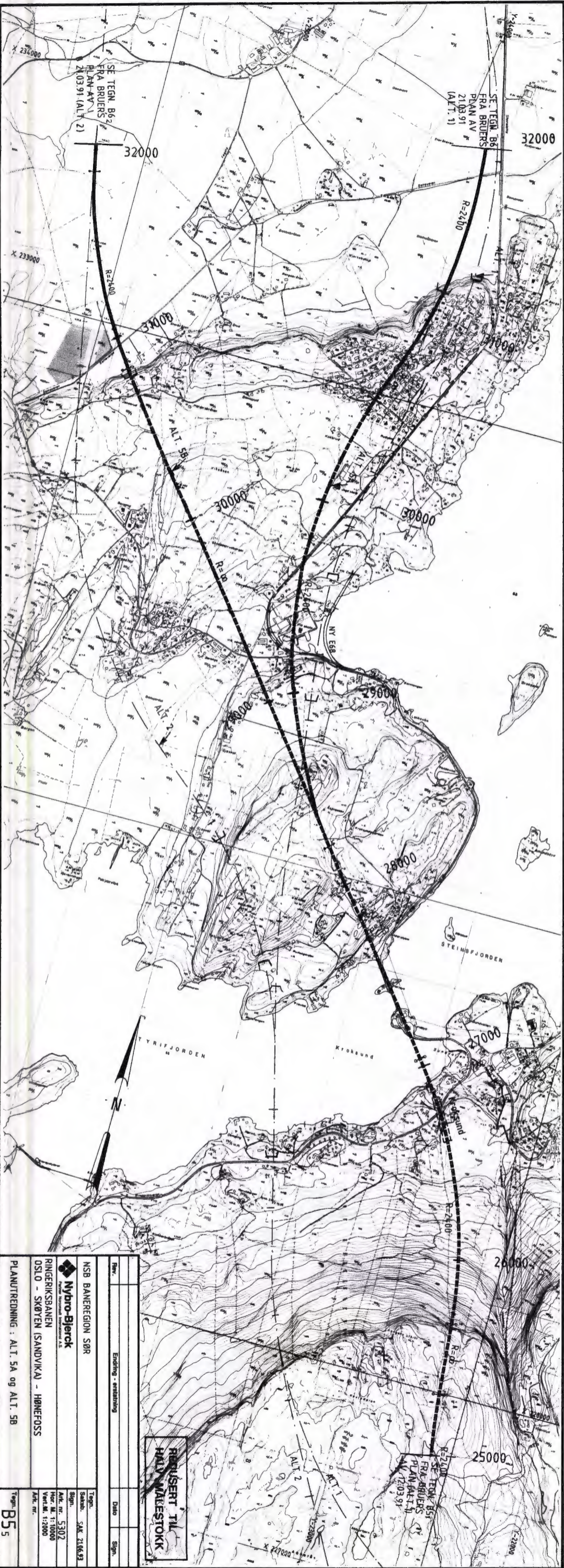


Navn	Endring - endring	Dato	Sign.
NSB BANEREGION SØR			
Mybro-Blerck			
RINGERIKSBANEN			
ØST-O-SØYTEN (SANDVIKA-KROKSLUND-ÅSA-HØNEFOSS)			
PLANUTREDNING : A.T. 4A			
Arbeid nr.	5312	Arbeid nr.	5312
Skala	SAK 21.6.53	Horiz. M.	1:2000
Vert. M.	1:2000	Tegn. nr.	
Tegn. nr.		B7	

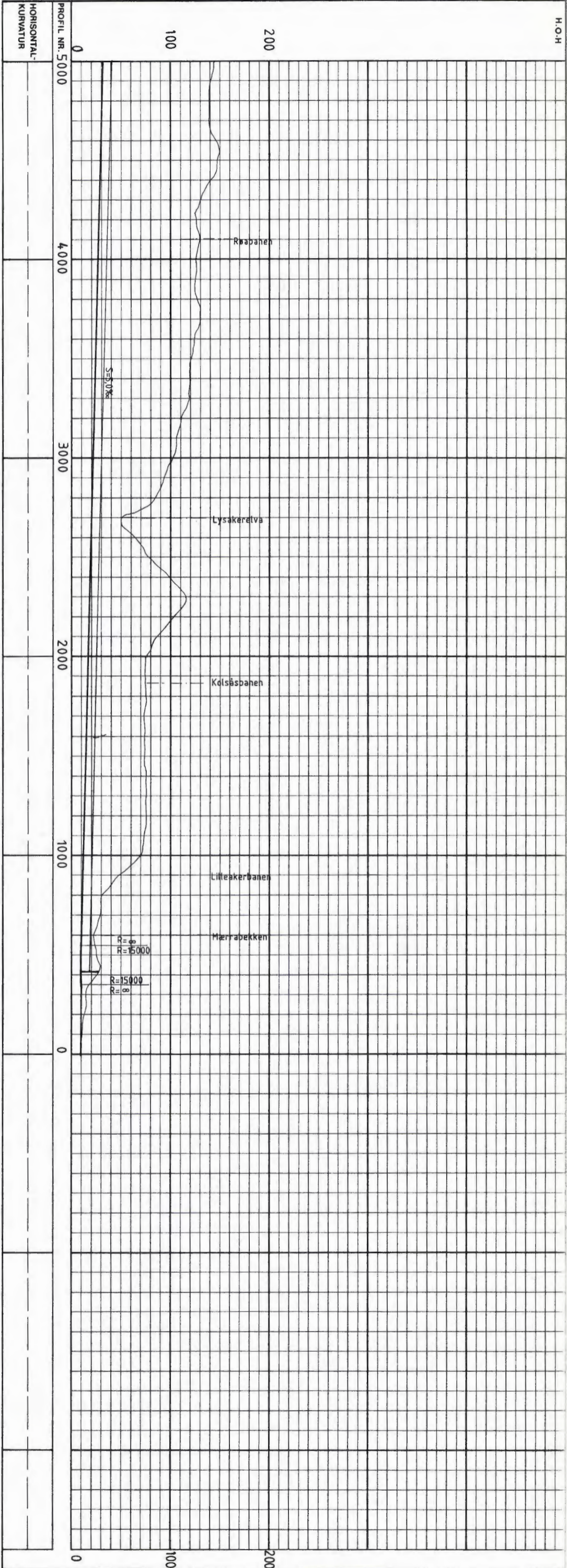
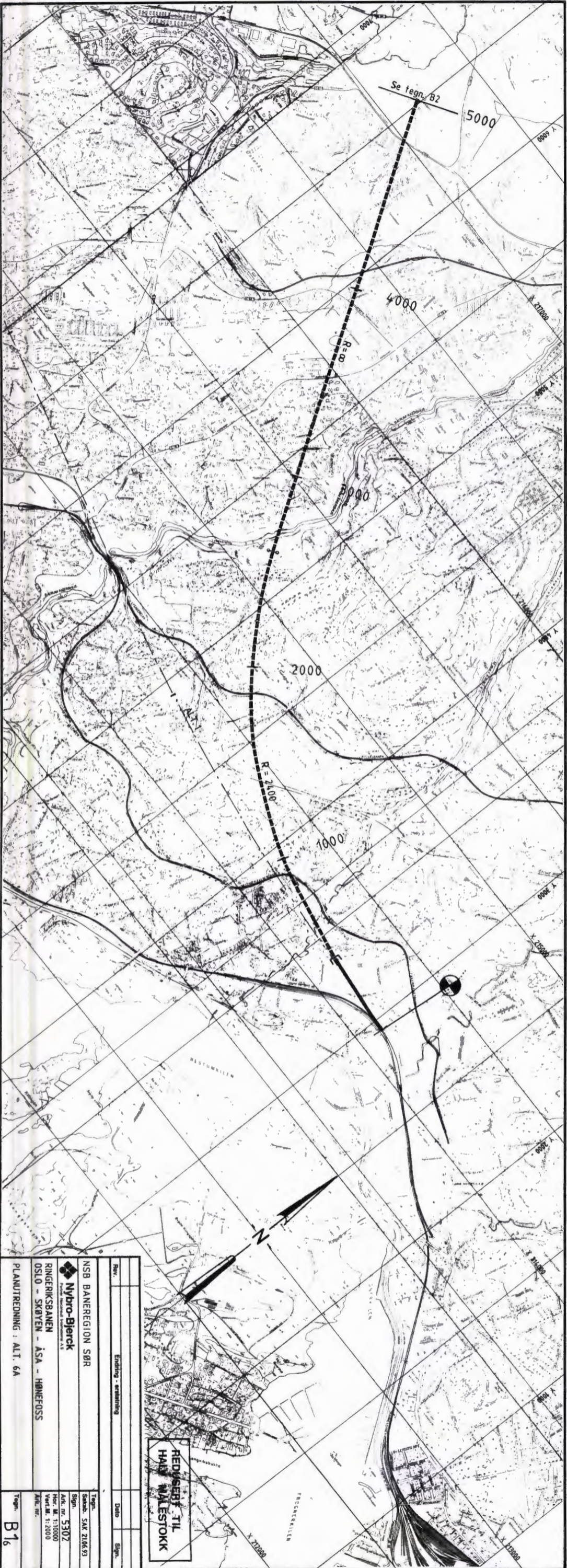


REDUSERT TIL
HALV MÅLESTOKK

NSB BANEREGION SØR		Tegnr.	
Nybro-Bjerk		Saknr. SAK 21.06.93	
RINGERIKSBANEN		Mål. nr. 5302	
OSLO-SKØYEN (SANDVIKA)-KROK-SUND-ÅSA-HØNEFOSS		Mål. nr. 11.2000	
PLANUTREDNING : A.L.T. 4B		Mål. nr.	
		Tegn.	
		B64b	



Prosjekt	Endring - endring	Dato	Sign.
NSB BANEREGION SØR Mybro-Bierck RINGERIKSBAKEN OSLO - SKØVEN (SANDVIKA) - HØNEFOSS PLANUTREDNING : ALT. 5A og ALT. 5B			
Tegnr.	Skala:	Tegnet:	
5302	SAK 216&53	REVISERT TIL HAD. MÅLSTOKK	
For. M. 1:10000	Sign.	SE. TEGN. B5 FRA BRUERS PLAN (ALT. 1) 1703 91	
Vekt. M. 1:2000	For. M. 1:10000	Vekt. M. 1:2000	
Tek. nr.	Tek. nr.	Tegnr. B5	

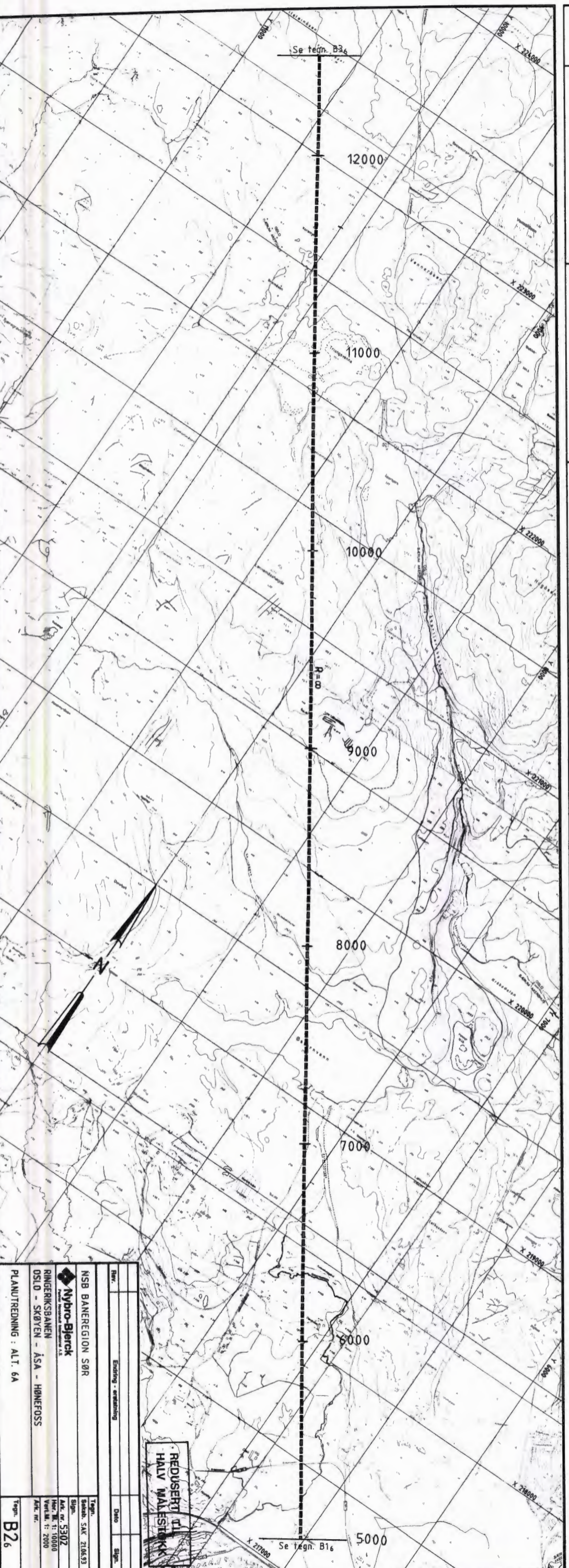
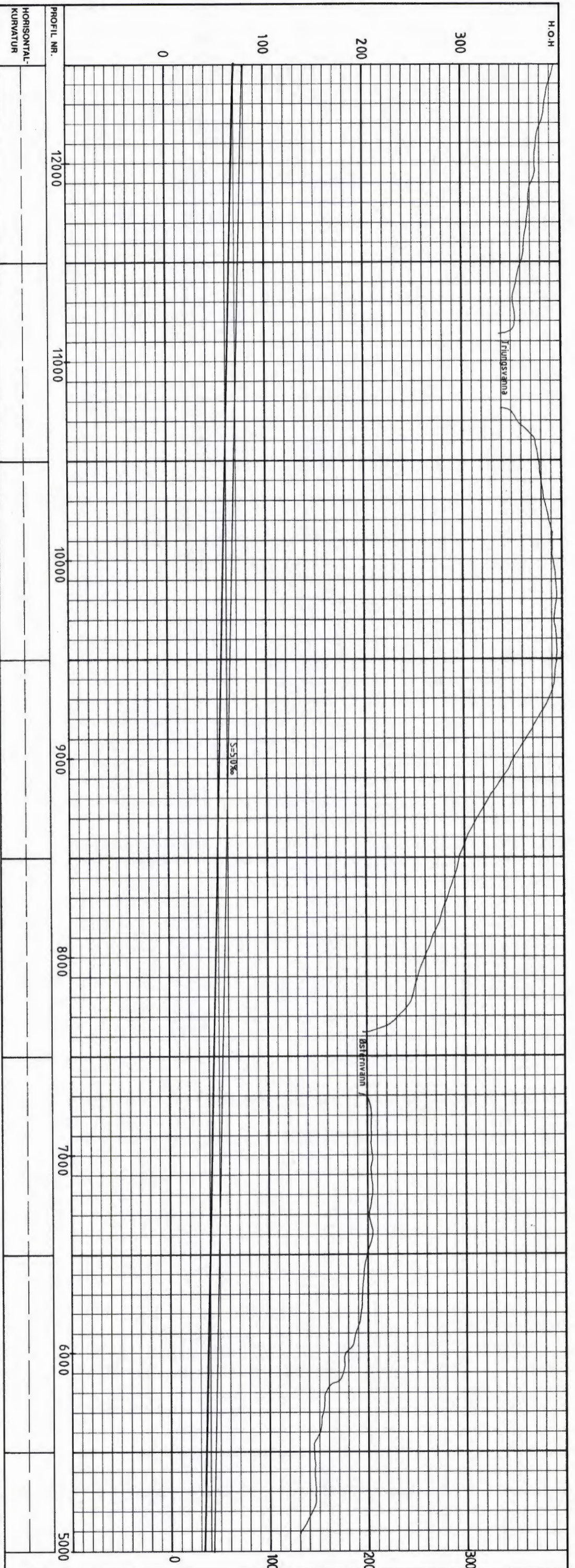


NSB BANEREGION SØR
Nybro-Bjerk
 RINGERIKSBANEN
 OSLO - SKØYEN - ÅSA - HANEFØSS
 PLANUTREDNING : ALT. 6A

REDSERT TIL
 HAVN MALESTOKK

Tegnr. 5302
 Ark. nr. 1:1000
 Verkt. 1:2000
 Ark. nr.

Tegn. B1₆



NSB BANEREGION SØR

Nybro-Bierck

RINGERIKSBANEN

OSLO - SKØYEN - ASA - HØNEFOSS

PLANUTREDNING : ALT. 6A

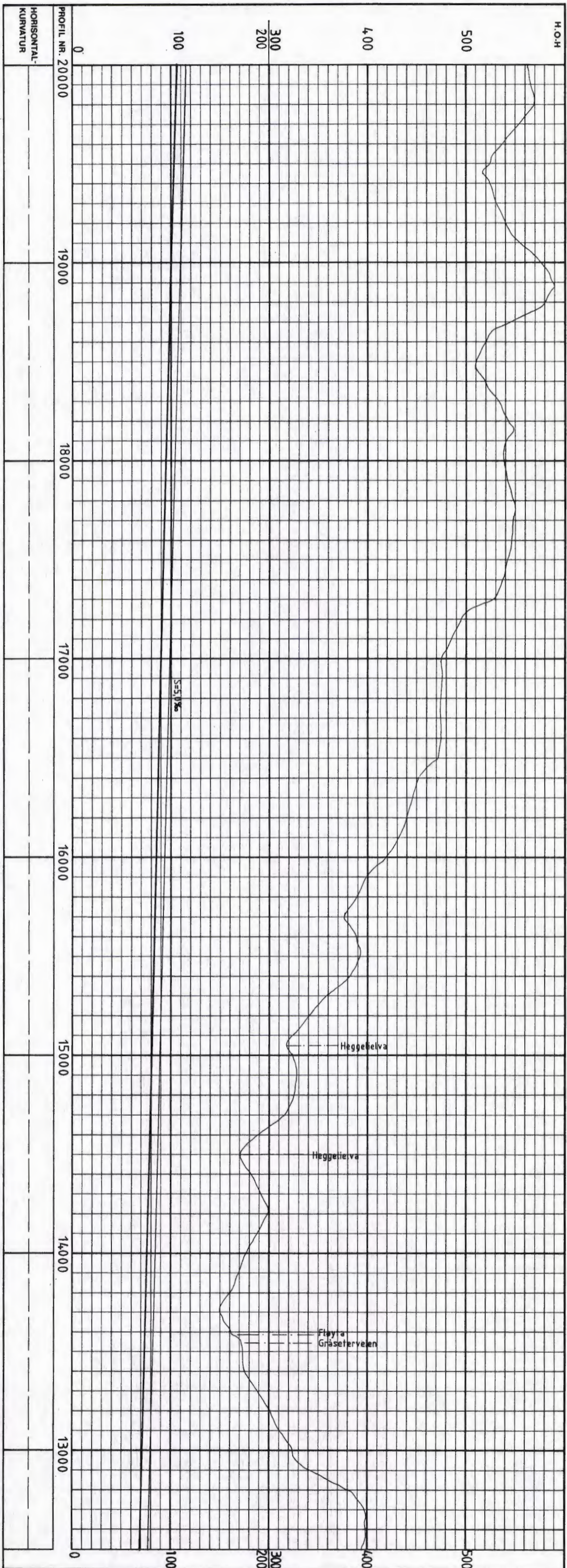
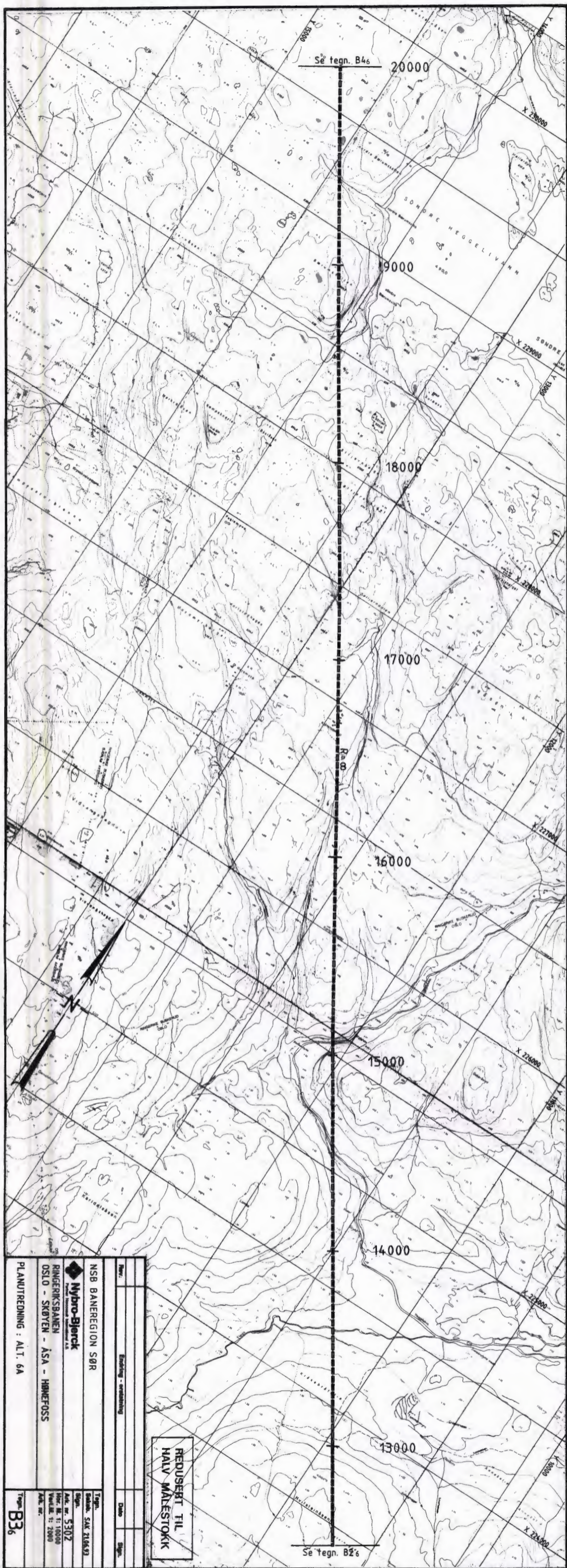
Arb. nr. 530Z

Skala: SAK 21.06.93

Dato

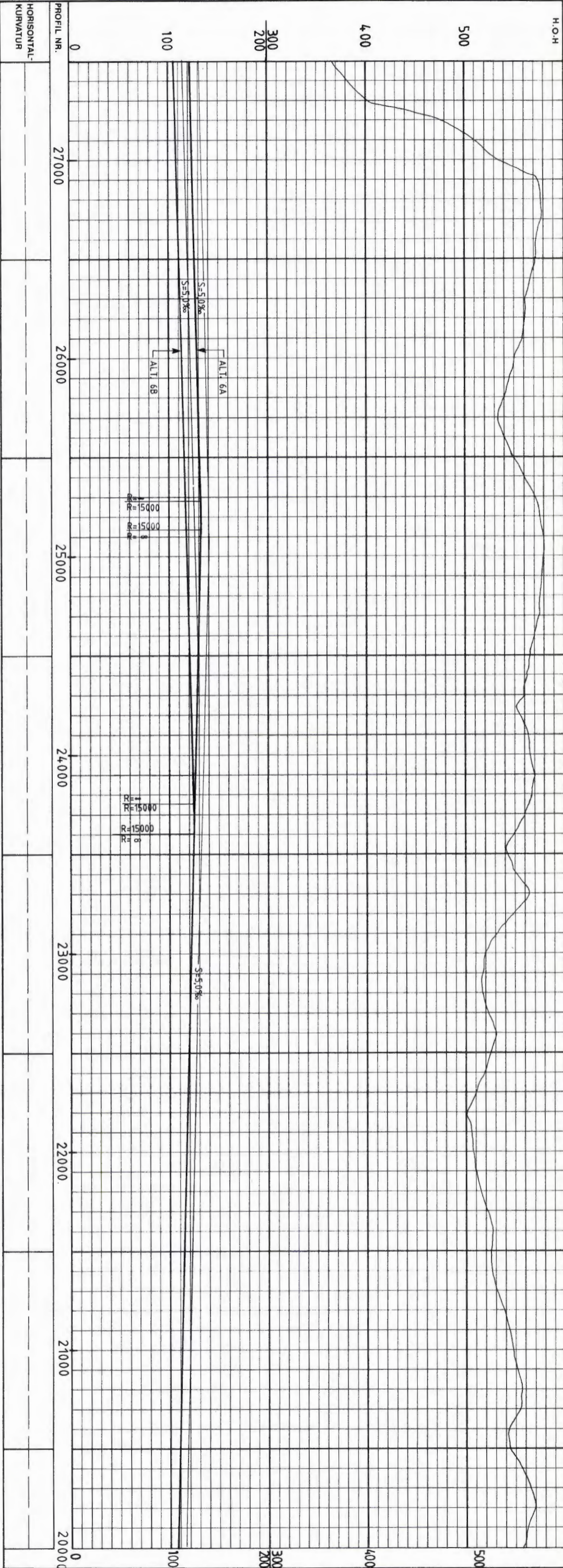
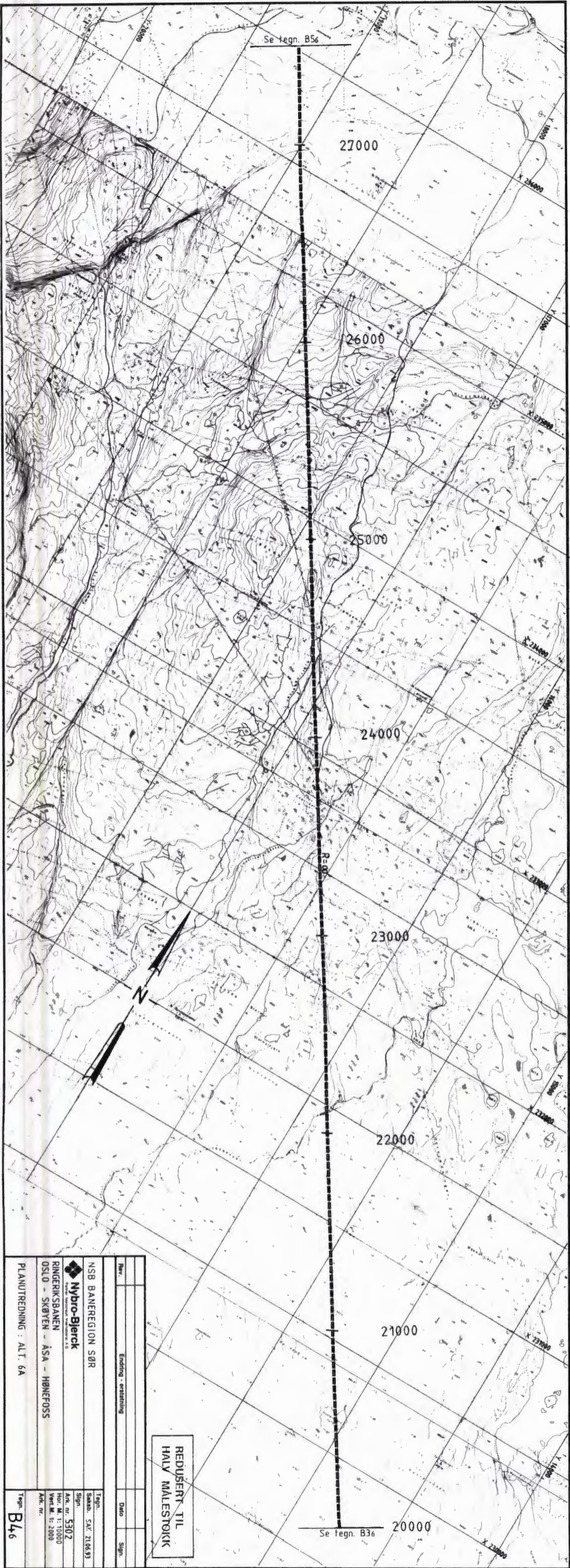
Sign.

Tegn. B26



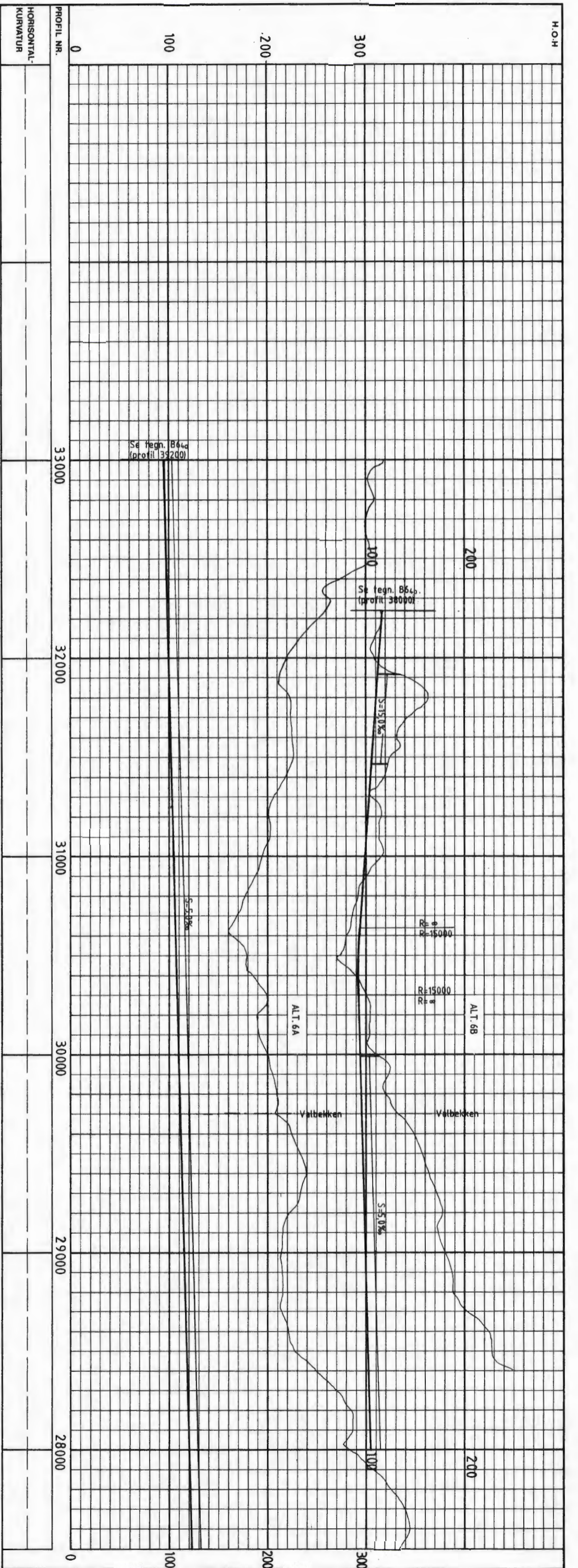
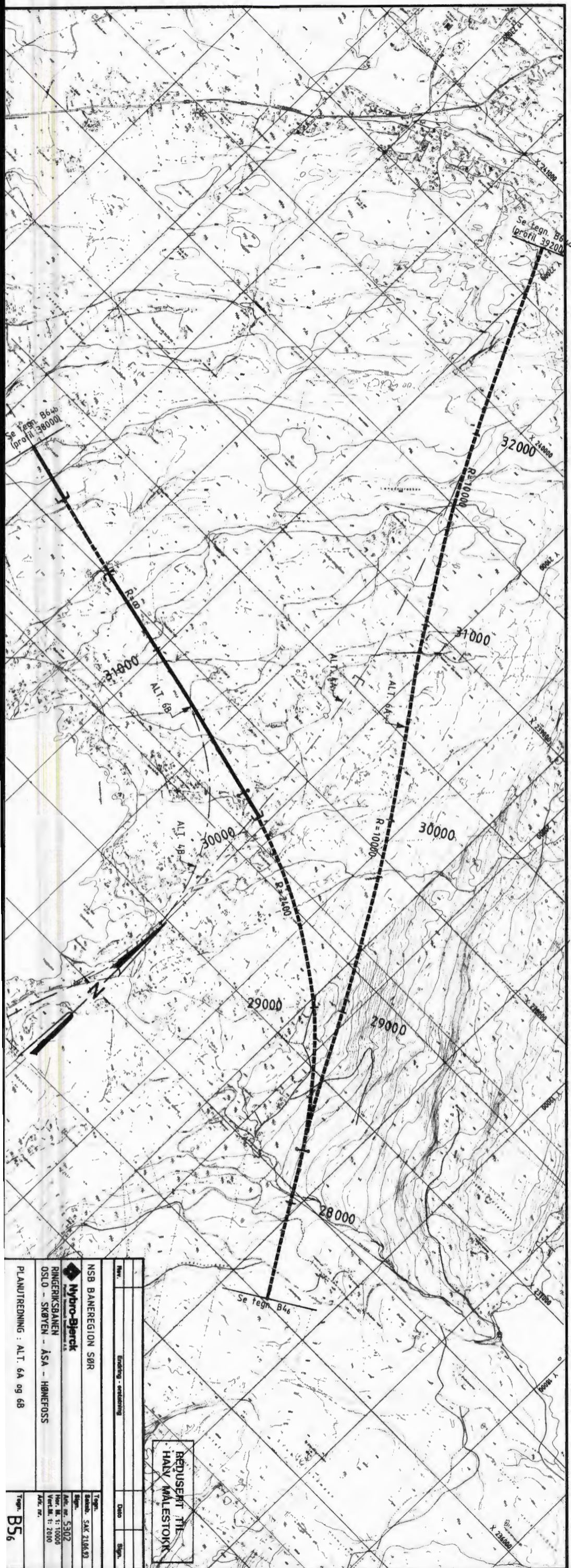
REDUSERT TIL HALV MÅLSTOKK

Prosjekt	Endring - utvidning
Oppdragsnr.	2000
Oppdragsnavn	NSB BANEREGION SØR
Oppdragsleder	Myro-Bjerck
Oppdragsnr.	5302
Oppdragsnavn	RINGERIKSBANEN
Oppdragsnr.	OSLO - SKØYEN - ASA - HINDEFOSSE
Oppdragsnavn	PLANUTREDNING : A.T. 6A
Oppdragsnr.	B36



NSB BANEREGION SØR		Tegn. SAK 2166/93	
Nybro-Bjerck		Sign. 5302	
RINGERSBÅNEN		Hor. M. 1:10000	
OSLO - SKØYEN - ASA - HØNEFOSS		Vert. M. 1:2000	
PLANUTREDNING : ALT. 6A		Ark. nr.	
Rev.		Tegn. B46	
Ending - existing		Ark. nr.	
Date		Ark. nr.	
Sign.		Ark. nr.	

REDUSERT TIL
HALV MALESTØKK



NSB BANEREGION SØR
Hydro-Bjerk
 RINGEVIKSÅNEN
 OSLO - SKØYEN - ASA - HØNEFOSS
 PLANUTREDNING : ALT. 6A og 6B
 Tegnet av: S302
 Saksnr.: SAK 2106/93
 Dato: 11.10.93
 Verkt. nr.: 2000
 Tegnet av: S302

REDUSERT TIL
 HAV MÅLESTOKK

B56

