



RINGERIKSBANEN

Tilleggsutredning

Tegningshefte

NSB Bane Region Sør

1. november 1994

INNHOLD

Oversiktsplan

Oversiktsplan over kryssingsspor, tverrslag og utv. tverrsnitt

Alternativ 2 Sandvika - Kroksund

Via Økri

Via Bjørum

Via Rud

B10- B13

B14 - B17

B18 - B19

Alternativ 2 Kroksund - Hønefoss

Via Vik

Via Løken

B20 - B22

B23 - B25

Alternativ 6

B40 - B44

Alternativ 2/6 via Økri

B50 - B55

Alternativ 2/6 via Bjørum

B60 - B61

Alternativ 2/6 via Rud

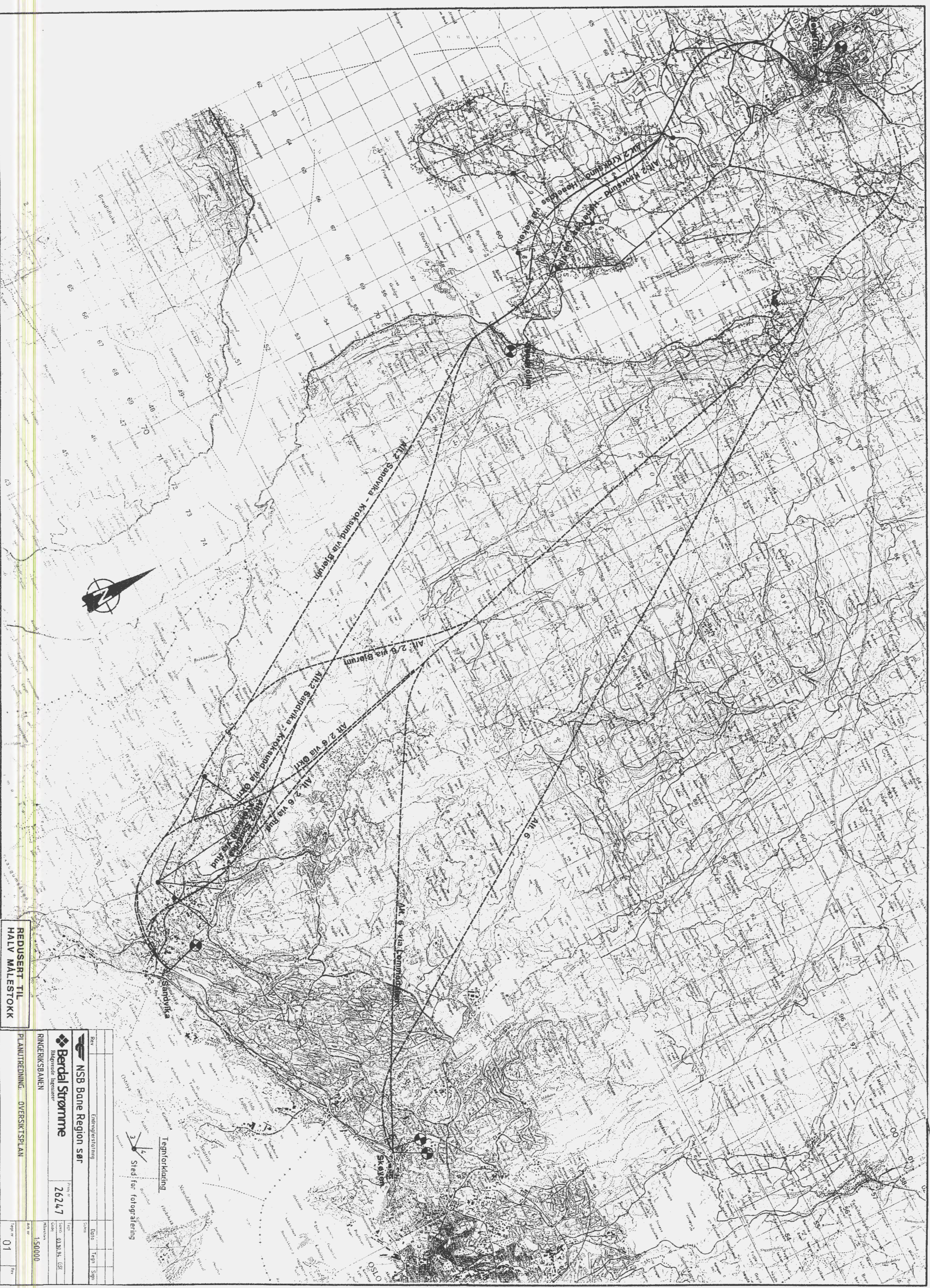
B70 - B71

Alternativ 2, Rud

B90 - B91

Alternativ 2 via Franzafoss

B100 - B101



REDUSERT TIL
HALV MÅLSTOKK

Rev	Endring/forretning
Berdal Strømme Regionalteknisk ingeniørvesen	
Prosjekt nr	26247
Skisse dato	03.10.95
Skisse av	ESJ
Skisse av	Mikkelsen
Skala	1:50000
Arb nr	
Opp nr	01
Rev	

Tegnorklaring
3 4
Sted for fotografiering

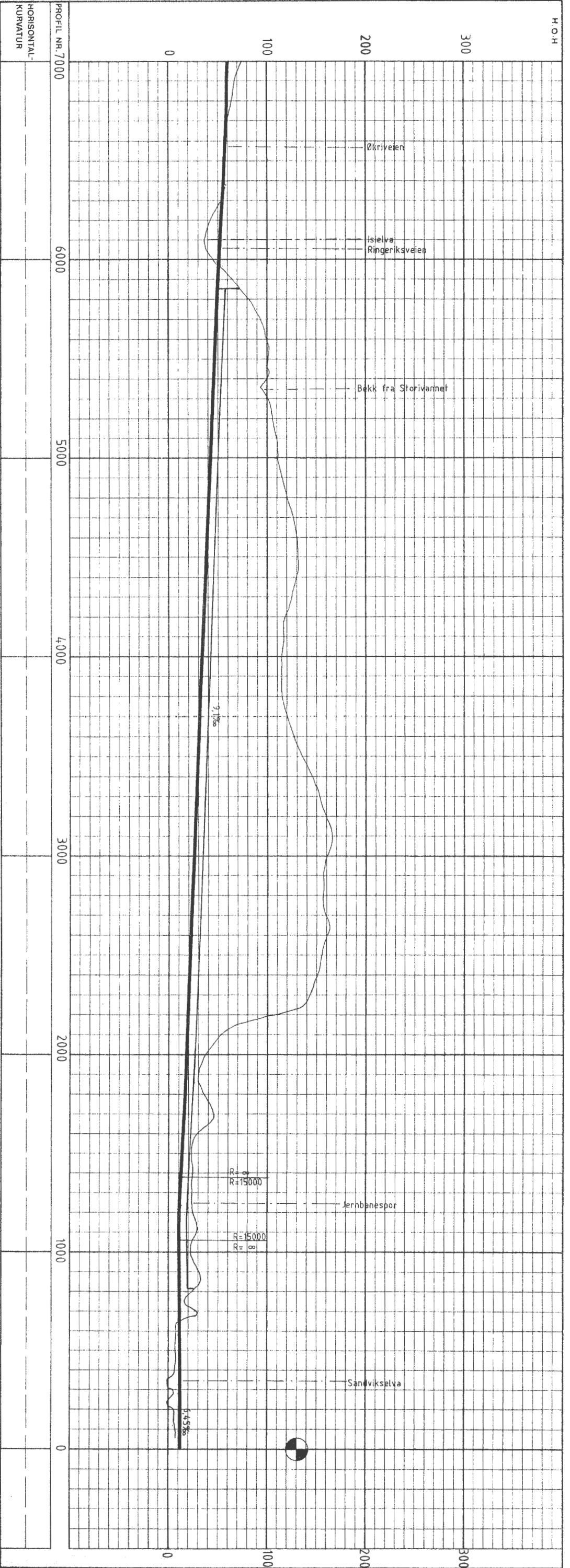


TEGNFORKLARING

- Enkeltspor i dagen
- Enkeltspor i tunnel
- Dobbelspor i dagen
- Dobbelspor i tunnel
- Tverrsnitt
- Utvidet profil (1:3 m²)

Rev	Esbangstrøms	
NSB Bane Region sør		
Berdal Strømme		
Balanserte tegninger		
Prosjekt nr.	26247	
Dato	23.10.04	
Skala	1:50000	
Blatt nr.	150000	

PLANUTREDNING: OVERSIKTSPLAN
 Over kryssingsspor, tverrsnitt og utv. tverrsnitt



REUSERT TIL HALV MÅLESTOKK

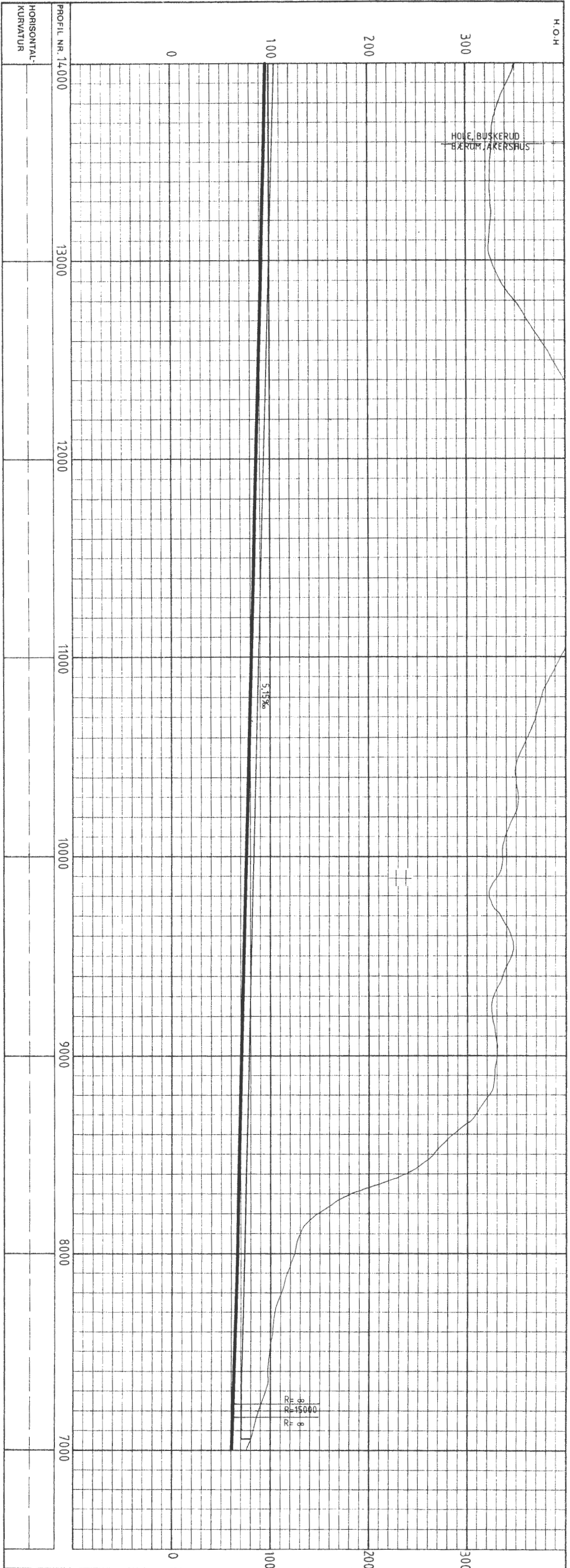
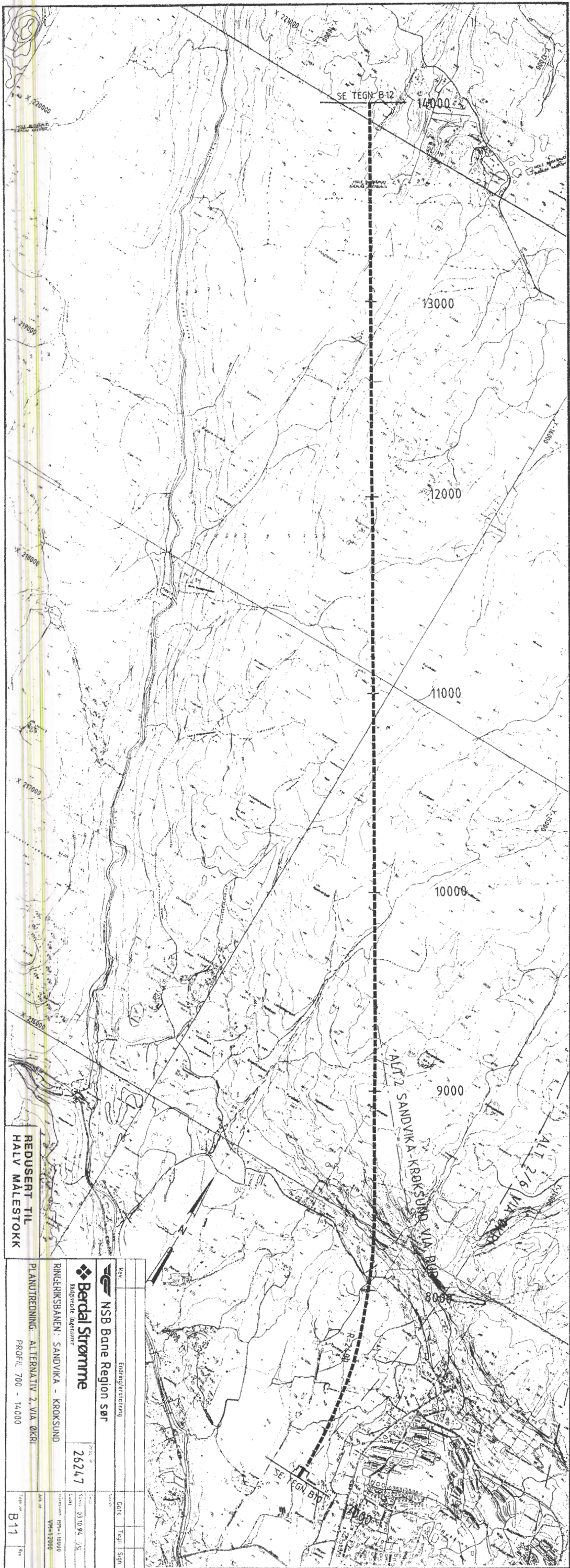
NSB Bane Region sør
 Berdal Strømme
 Ringeriksbanen SANDVIKA - KROKOSUND

PLANUTREDNING - ALTERNATIV 2, VIA ØKRI
 PROFIL 0 - 7000

26247

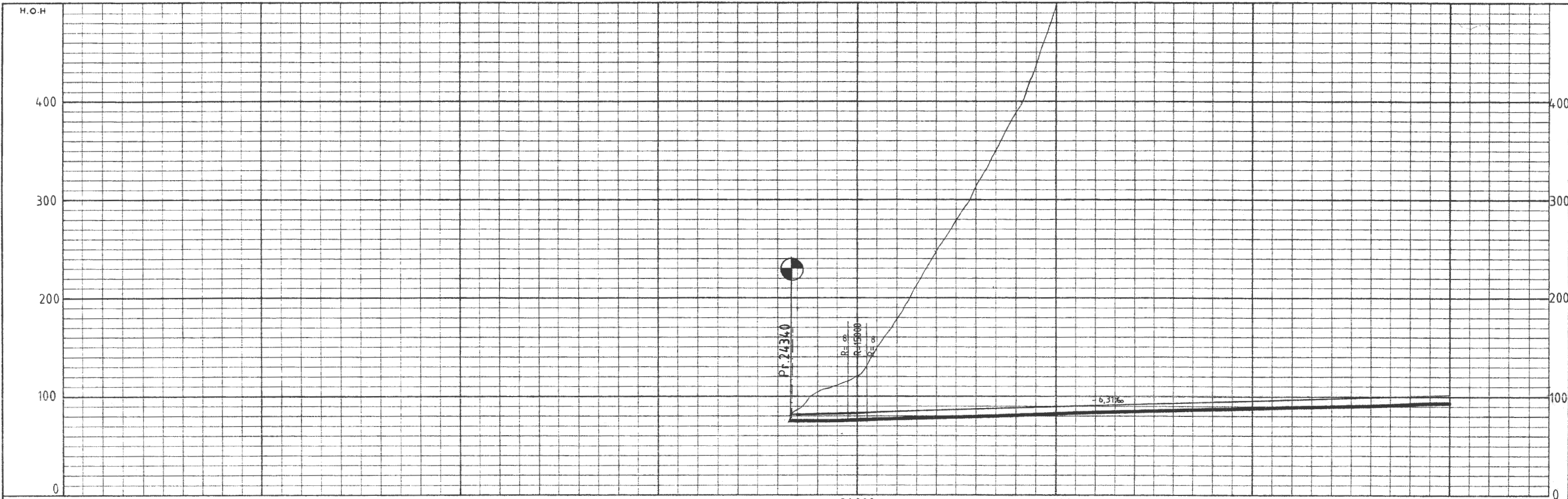
01.10.2000

B10

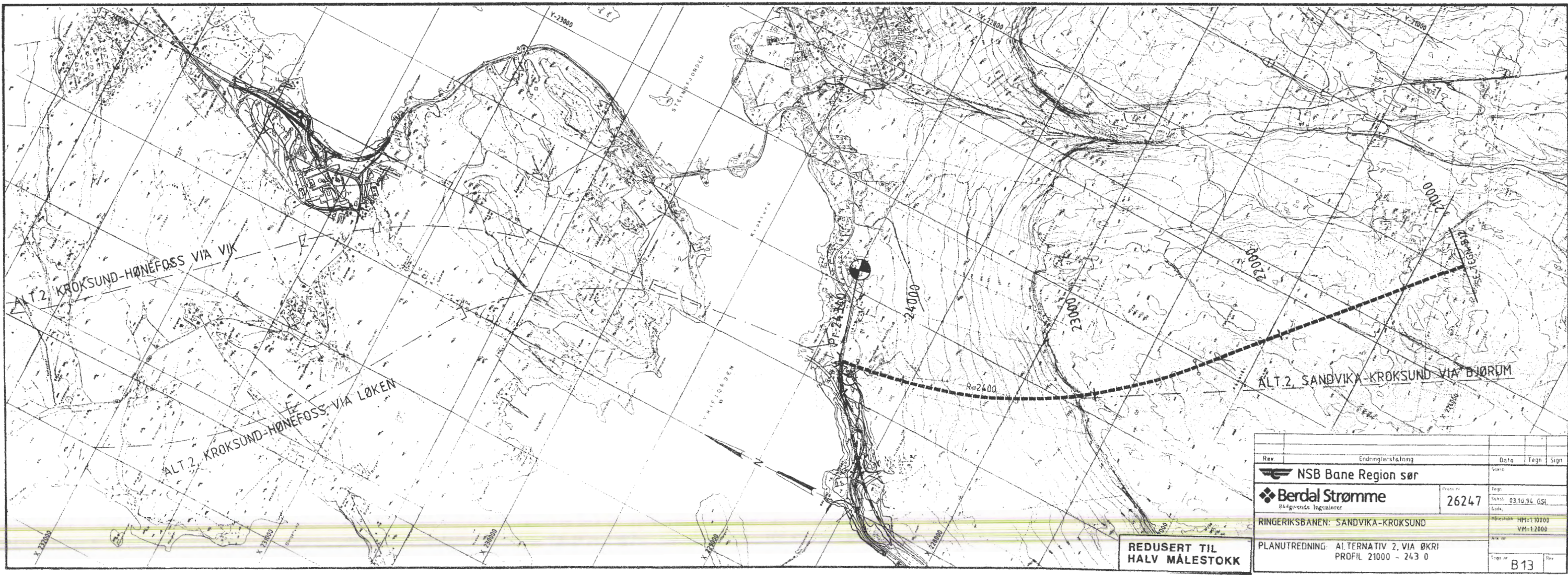


REDUSERT TIL HALV MALESTOKK

Berdal Strømme Regionalplanlegging	
RINGEIKSBJÅNEN - SANDVIKA - KRØKSUND	Profil nr. 26247
PLANUTREDNING: ALTERNATIV 2, VIA ØRRE PROFIL 700 - 14.000	Dato: Tegnet av: Sign:
B11	Rev:

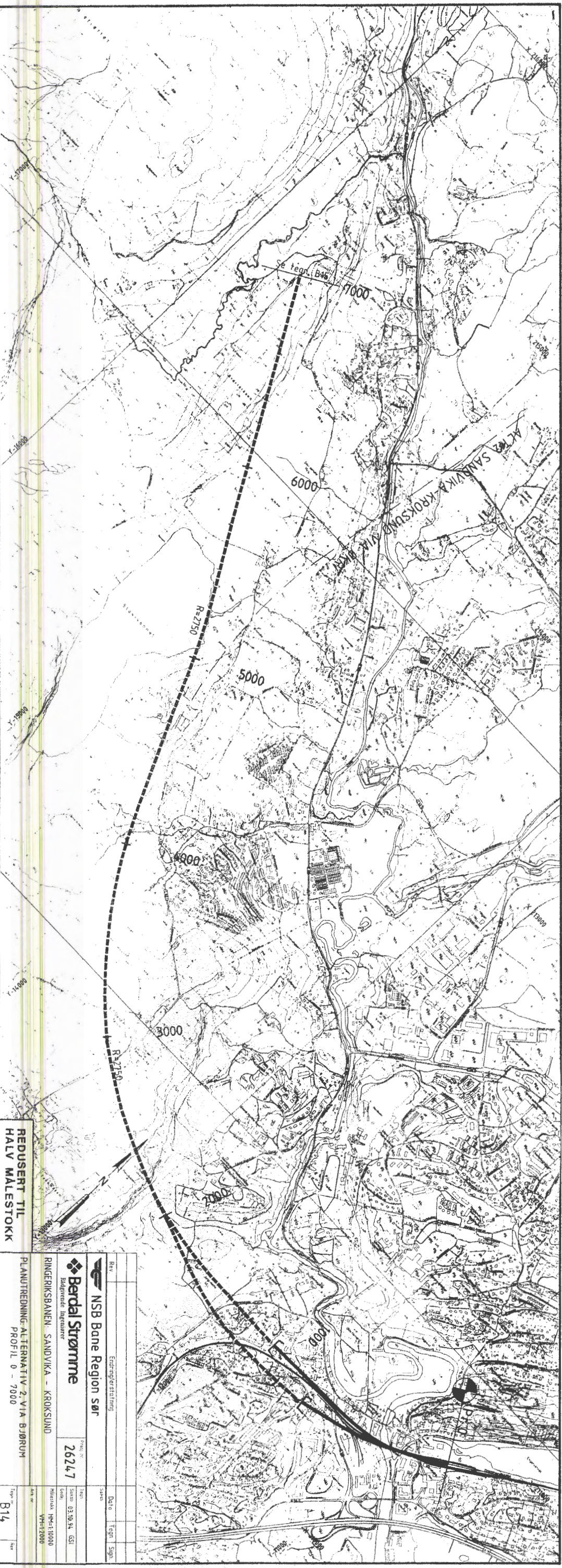
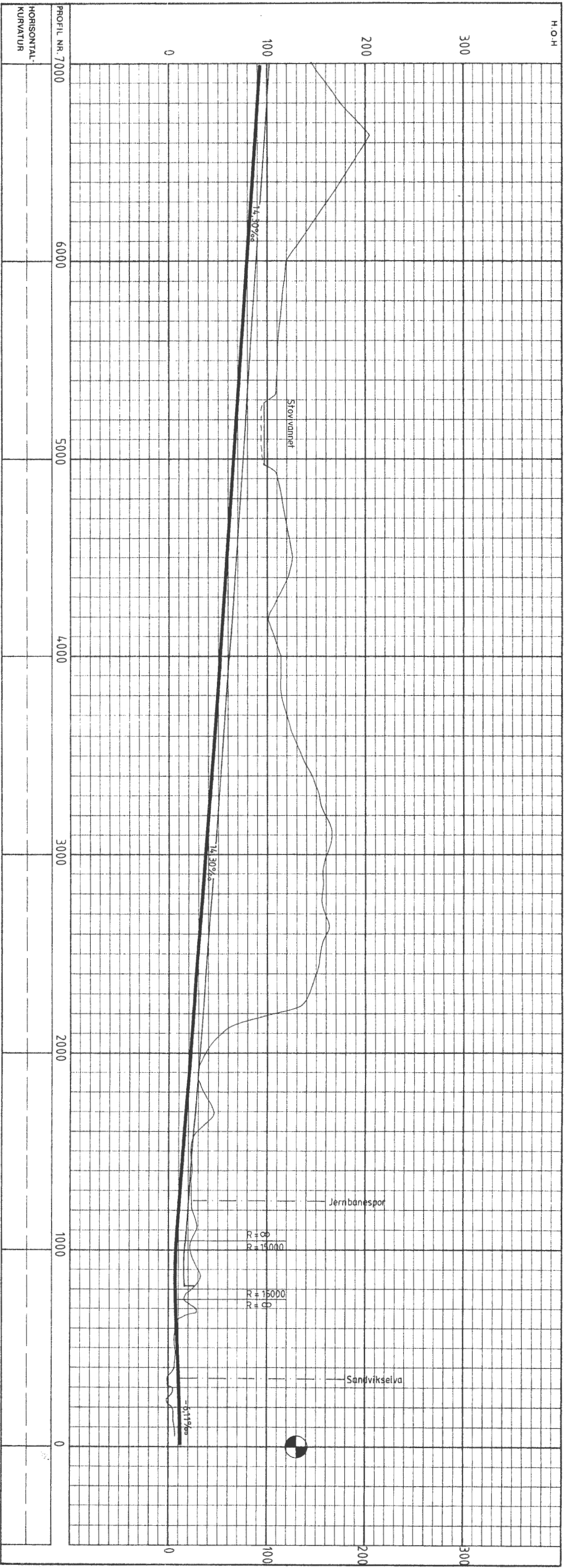


PROFIL NR.									
HORISONTALKURVATUR									



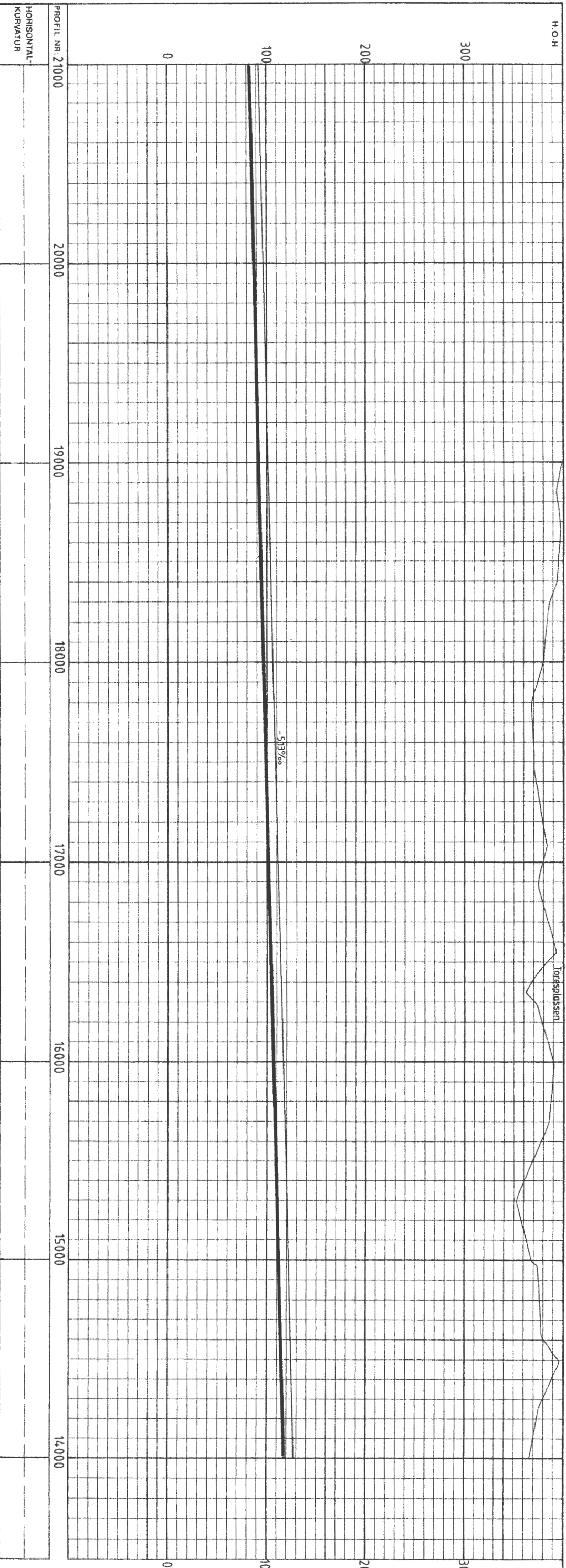
REDUSERT TIL HALV MÅLESTOKK

Rev	Endringerstatning	Date	Tegn	Sign
NSB Bane Region sør				
Berdal Strømme		Prosj nr	26247	
RINGERIKSBANEN: SANDVIKA-KRØKSUND		Skala	03.10.94 GSI	
PLANUTREDNING: ALTERNATIV 2, VIA ØKRI		Målestokk	H1=1:10000 VM=1:2000	
PROFIL 21000 - 243 0		Tegn nr	B 13	



REDUSERT TIL HALV MALESTOKK

Berdal Strømme Regionalregionen	
RINGEIKRSBANEN - SANDVIKA - KROKSUND	26247
PLANUTREDNING - ALTERNATIV 2 - VIA BJØRUM PROFIL 0 - 7000	B14



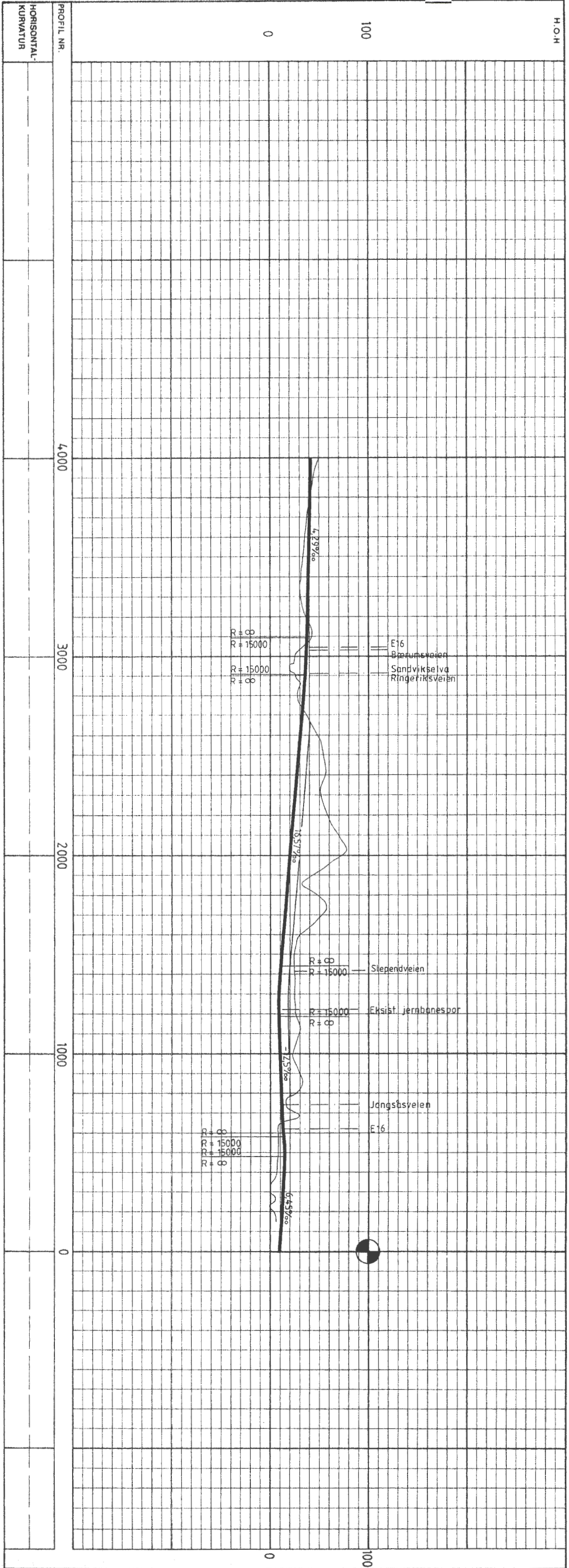
REDUSERT TIL HALV MALESTOKK

<p>NSB Bane Region sør Bardal Strømme</p>	<p>Endringserstatning</p> <p>26247</p>
<p>RINGERIKSBAKEN SANDVIKA - KROKSUND</p>	<p>Dato: 03.10.94, 051</p> <p>Skrevet av: JHM, L1000</p> <p>Revisjon: JHM, L1000</p>
<p>PLANUTREDNING ALTERNATIV 2 VIA BJØRUM</p> <p>PROFIL 14000 - 21000</p>	<p>Profil nr: B16</p>



REDUSERT TIL HALV MALESTOKK

Berdal Strømme <small>Maskinerte tegninger</small>	
Prosjekt nr.: 26247 Dato: 01.10.14 GSI	Rev. 1 Dato: 14.11.14
PLANUTREDNING ALTERNATIV 2 VIA RUD PROFIL 0 - 4000	
RINGERIKSBAKEN SANDVIKA - RUD - KRØKSUND	
B18	1:10000



PROFIL NR. 0
 HORIZONTALKURVATUR

$R = \infty$
 $R = 15000$
 $R = 15000$
 $R = \infty$

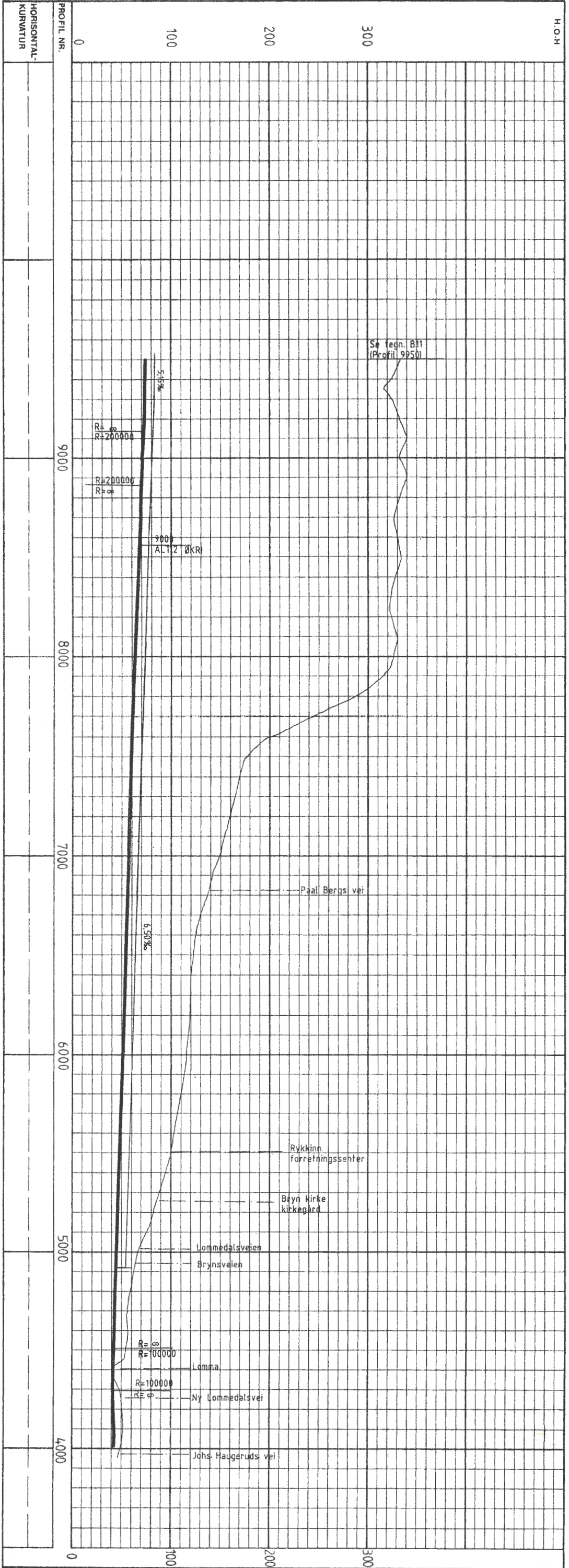
E16
 Barumsveien
 Sandviksveien
 Ringeriksveien

$R = \infty$
 $R = 15000$ Sjøendveien

$R = 15000$ Eksist. jernbanespor
 $R = \infty$

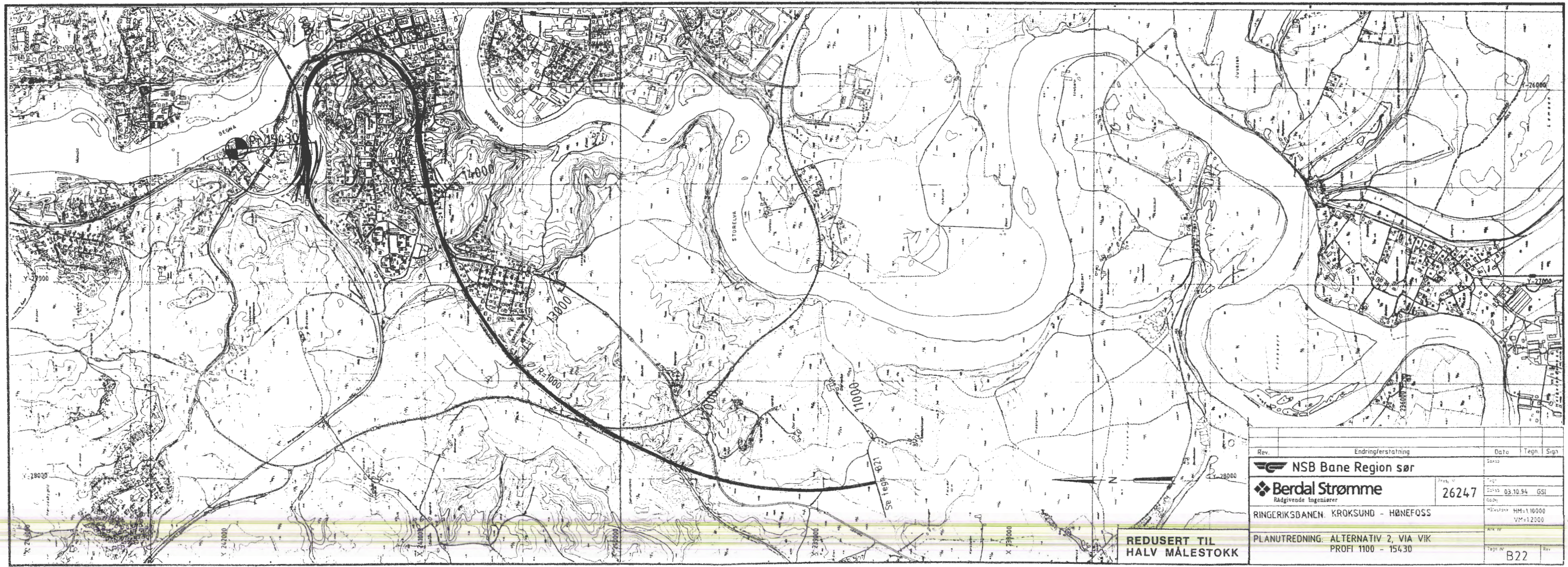
Jøngsåsveien
 E16

$R = 15000$
 $R = 15000$

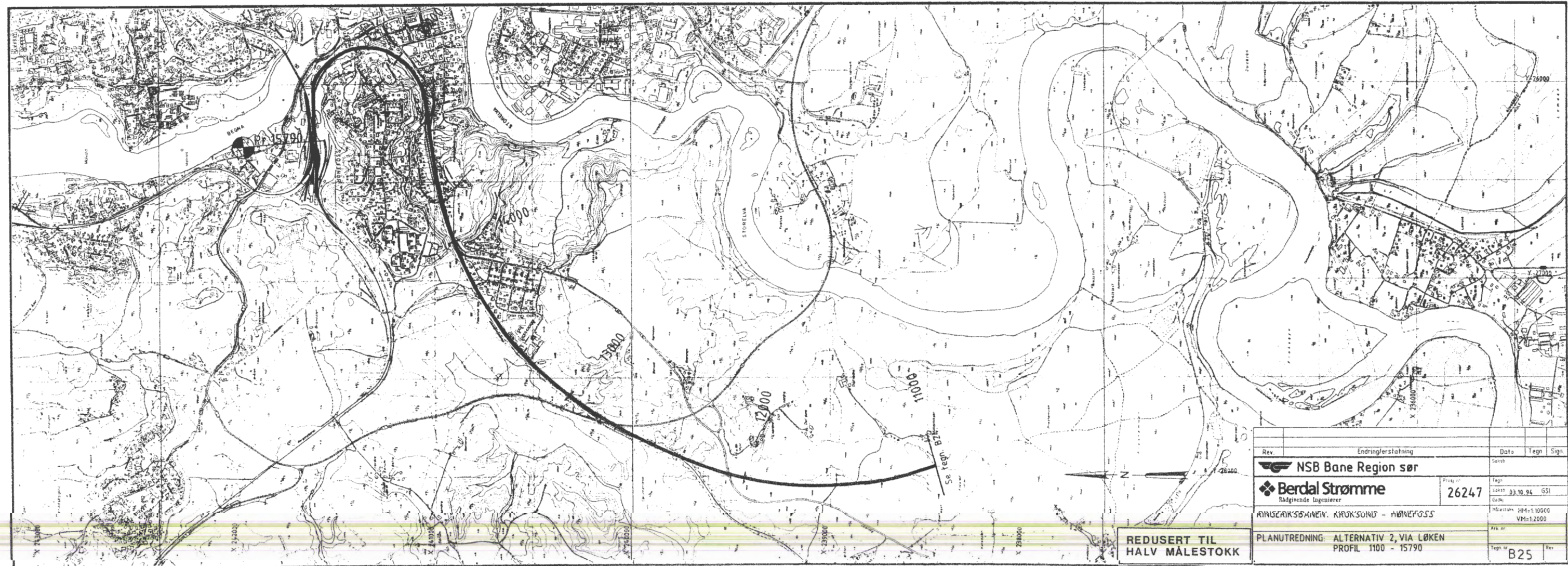
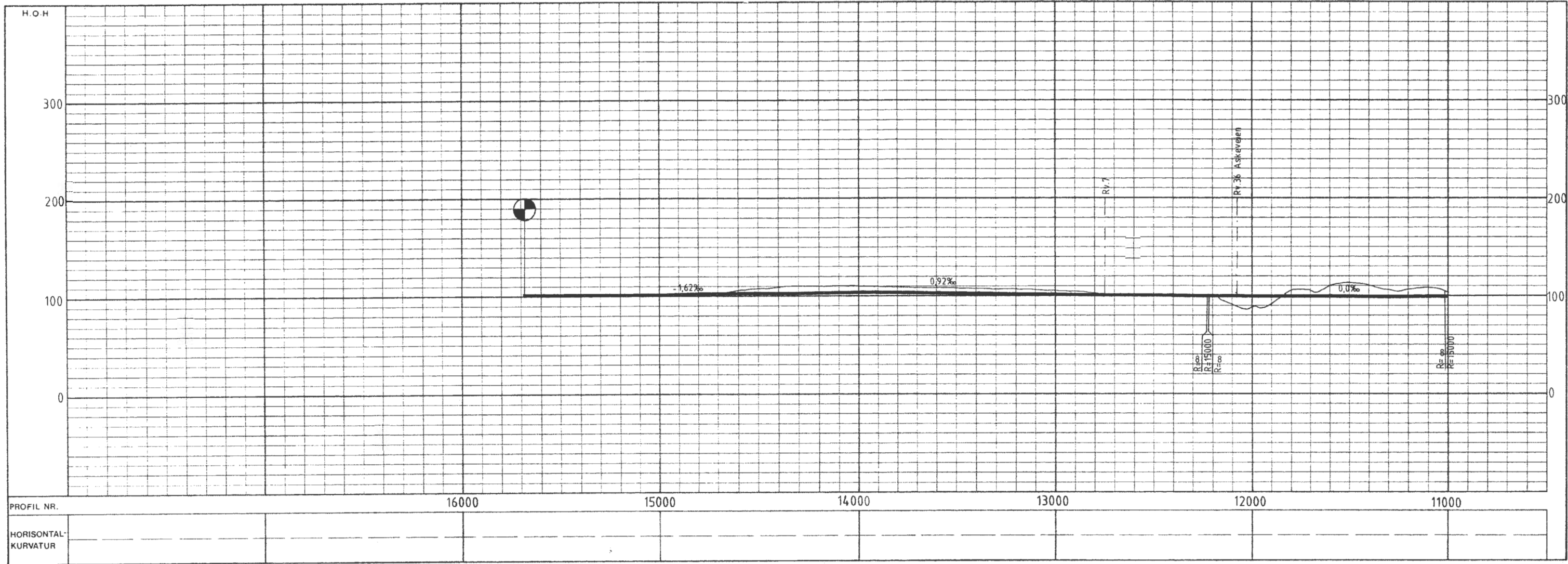


REDUSERT TIL HALV MALESTOKK

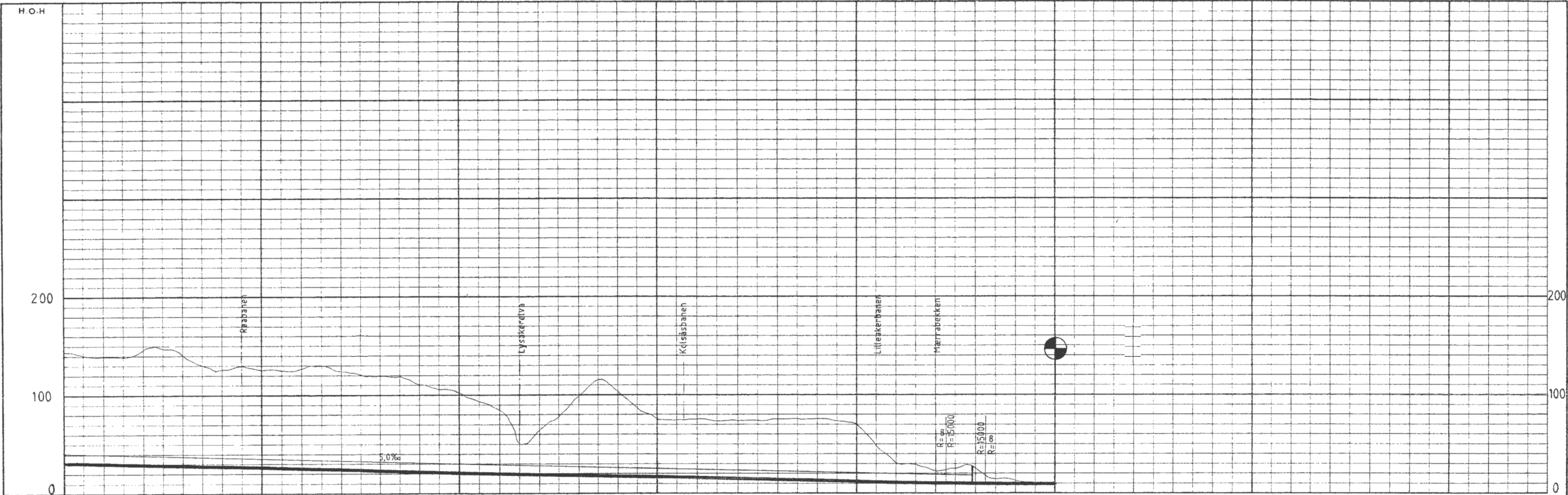
 NSB Bane Region sør Rindereisbyen SANDVIKA - RUD - KRØKKSUND	Prosjekt nr. 26247
	Skala: 1:10 000 Prosjekt nr. VM-12000
Endringstittel: PLANUTREDNING - ALTERNATIV 2 VIA RUD PROFIL 4000 - 9000	Dato: _____ Tegner: _____ Sign: _____
Type nr. B 19	Side nr. _____



Rev.	Endring/erstatning	Date	Tegn	Sign
		Prosjekt nr.	26247	
		Dato	03.10.94 GSI	
RINGERIKSBANEN, KROKSUND - HØNEFOSS		Skala	HM=1:16000 VM=1:2500	
PLANUTREDNING: ALTERNATIV 2, VIA VIK		Blad nr.	B22	
PROFIL 1100 - 15430				



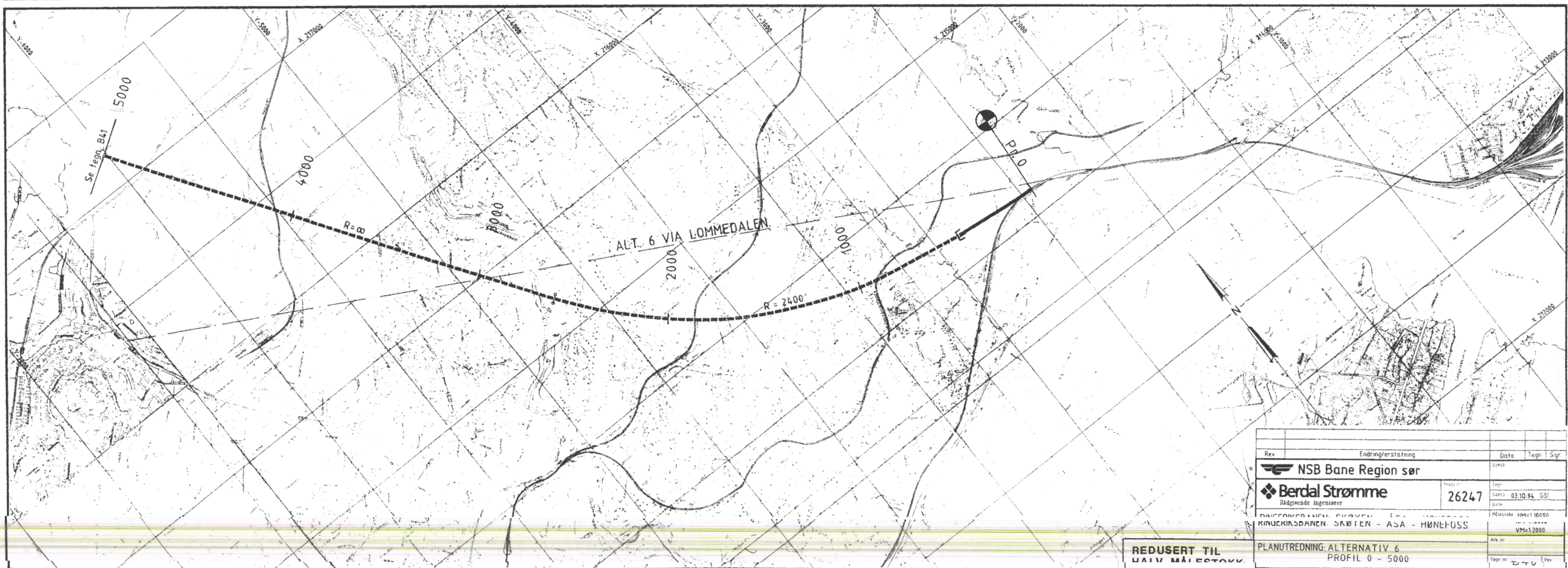
Rev.	Endringerstatning	Dato	Tegn	Sign.
RINGSÅKSØANEN, KROKSUND - HØNEFOSS			26247	
PLANUTREDNING: ALTERNATIV 2, VIA LØKEN				
PROFIL 1100 - 15790				
				Tegn nr. B25



PROFIL NR. 5000

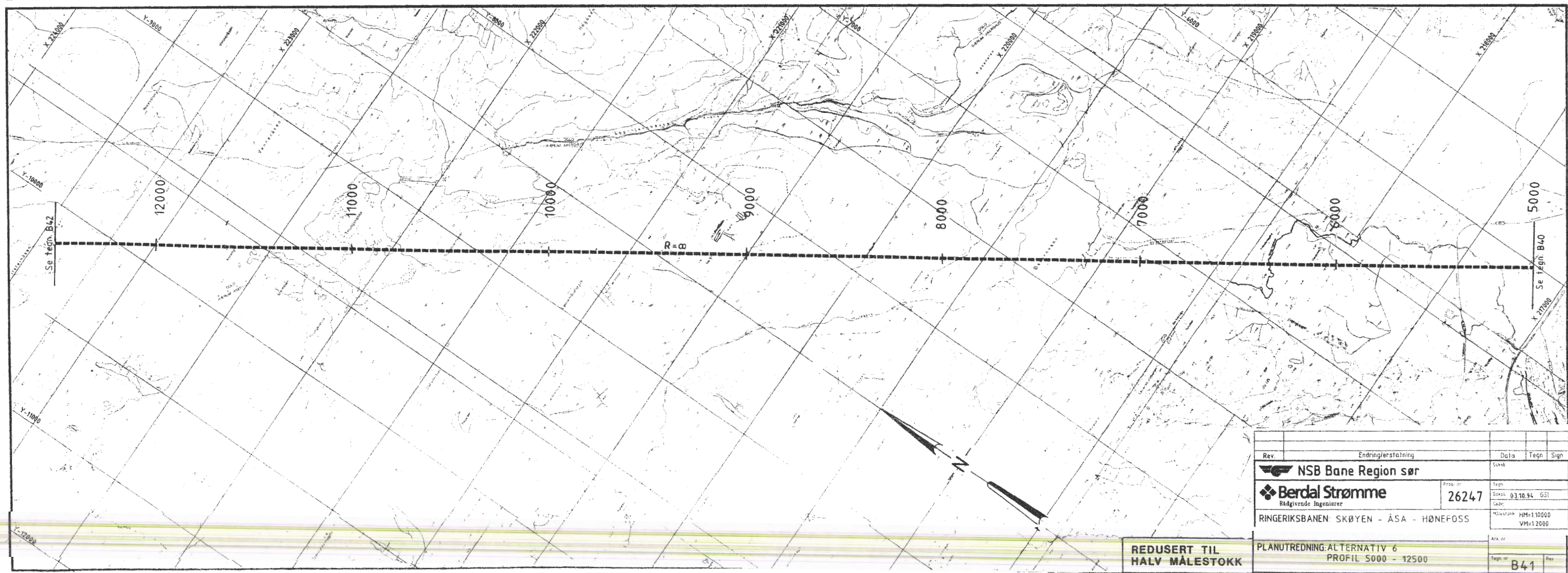
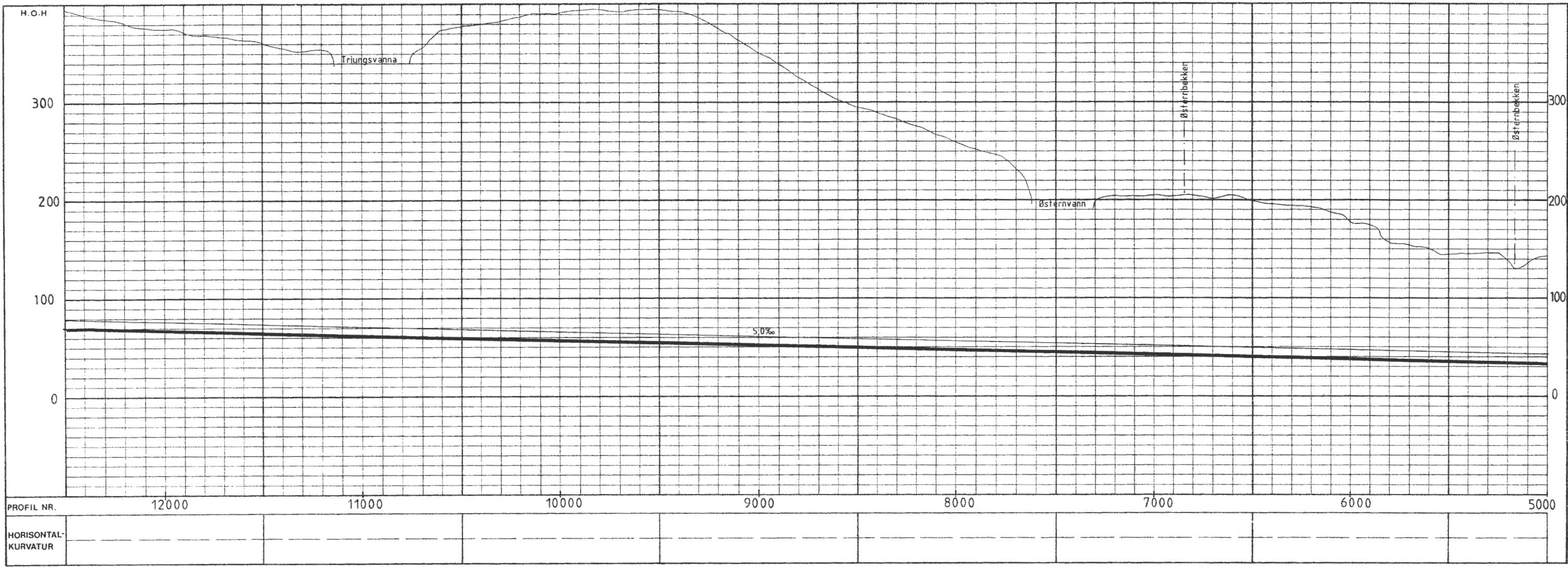
4000	3000	2000	1000	0
------	------	------	------	---

HORISONTALKURVATUR



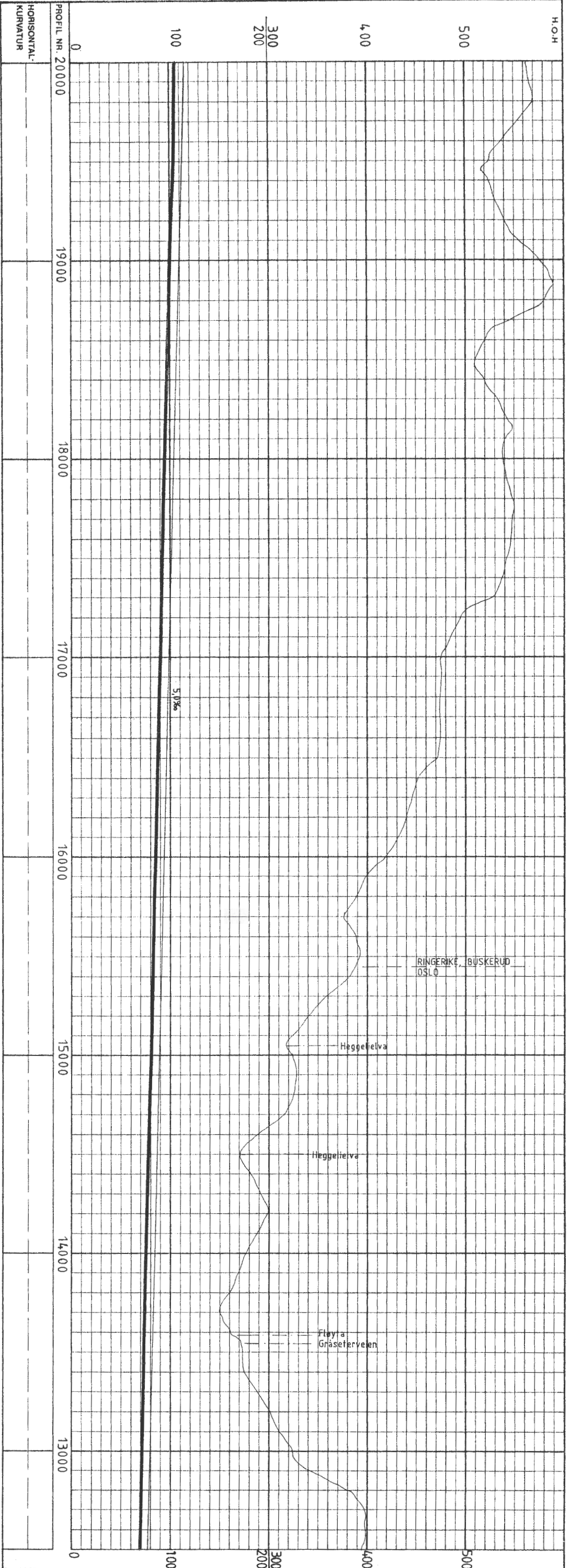
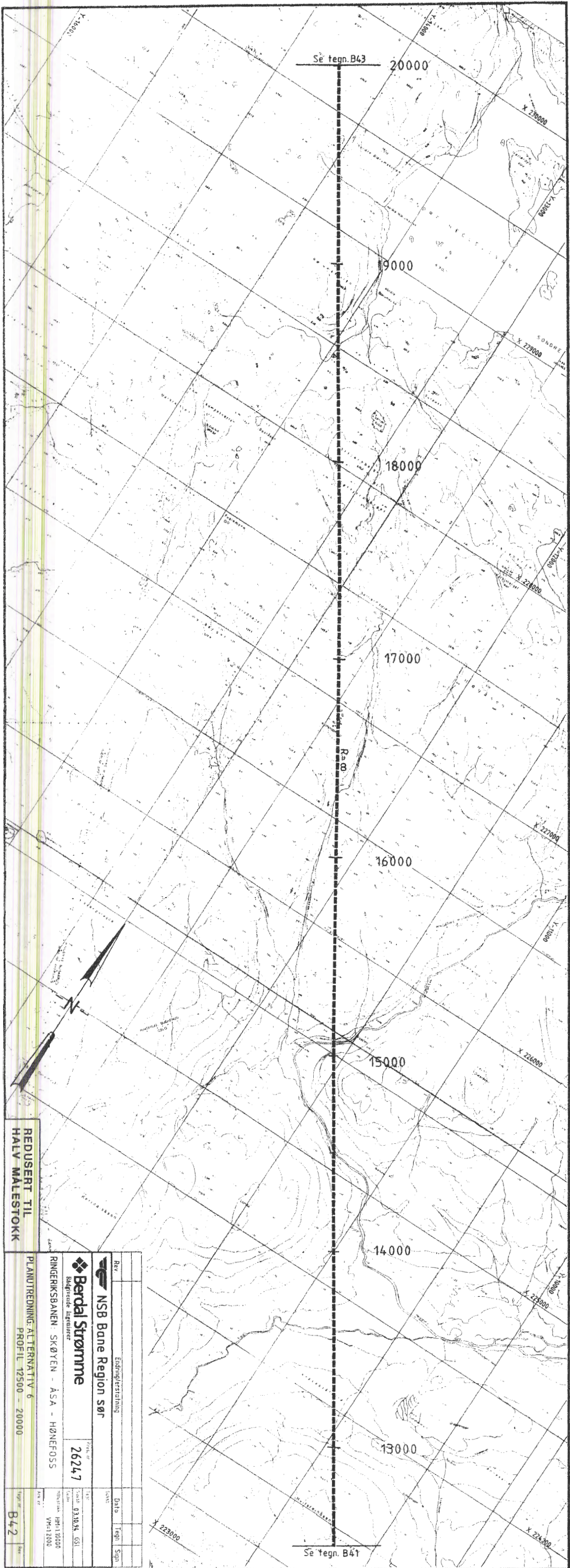
REDUSERT TIL
HALV MÅLSTOKK

Rev	Endringerstatning	Dato	Tegn	Sigr
NSB Bane Region sør				
Berdal Strømme		26247		
Rådgevende Ingeniører				
KINCKIKSBAREN, SKØTEN - ASA - HØNEFUSS				
PLANUTREDNING: ALTERNATIV 6				
PROFIL 0 - 5000				



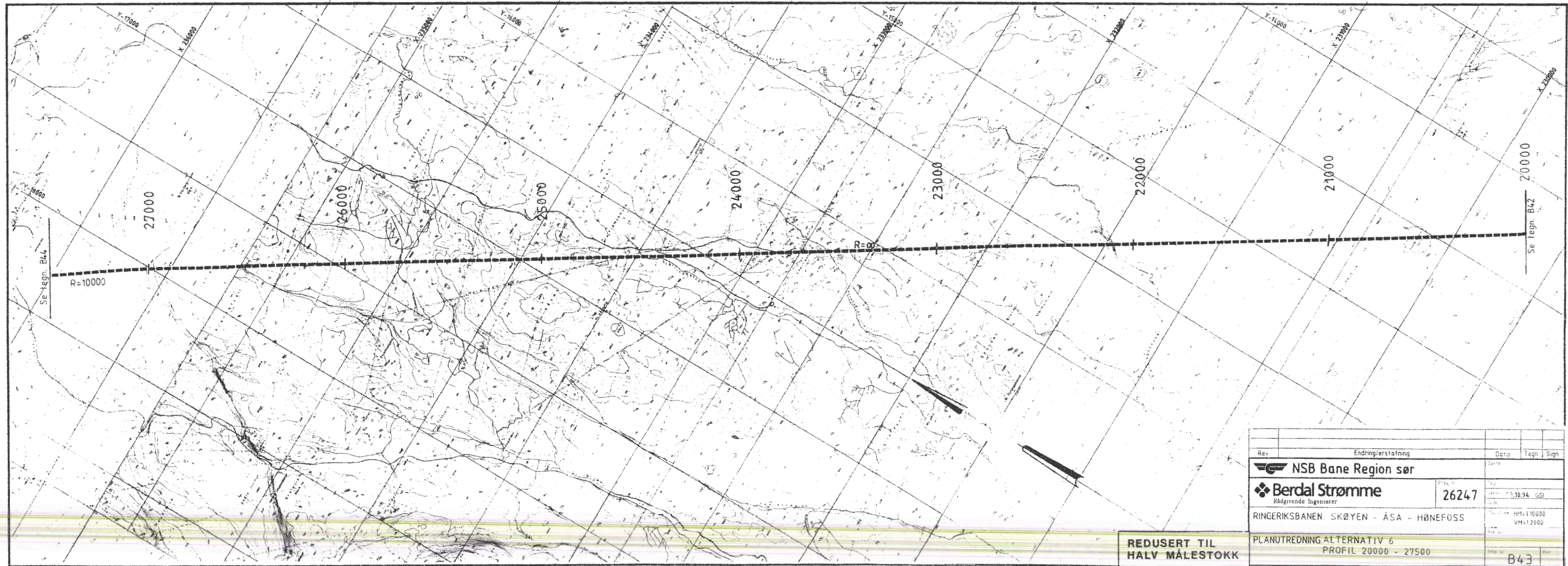
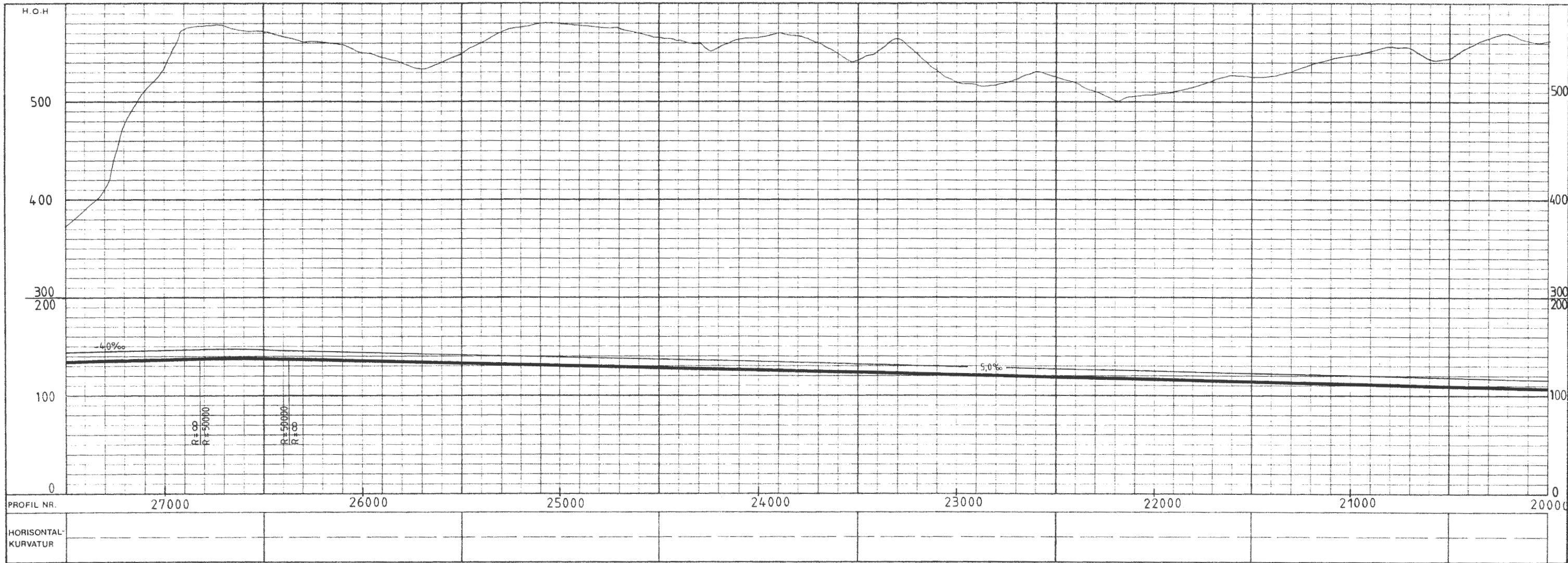
REDUSERT TIL
HALV MÅLESTOKK

Rev	Endring/erstatning	Dato	Tegn	Sign
NSB Bane Region sør		Tegn		
Berdal Strømme		26247		
Rådgivende Ingeniører		Skala: 0:3.10.94 GSI		
RINGERIKSBANEN: SKØYEN - ÅSA - HØNEFOSS		Målestokk: HM=1:10000 VM=1:2000		
PLANUTREDNING: ALTERNATIV 6		Tegn. nr. B41		
PROFIL 5000 - 12500		Rev		



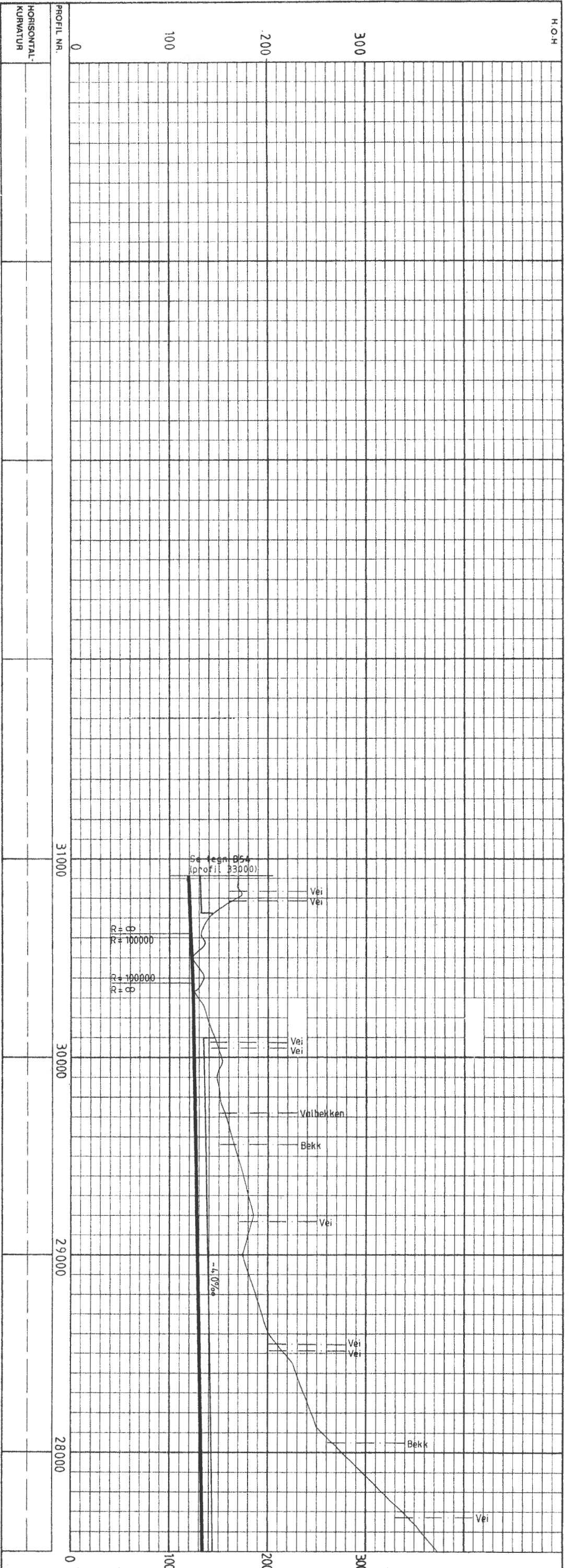
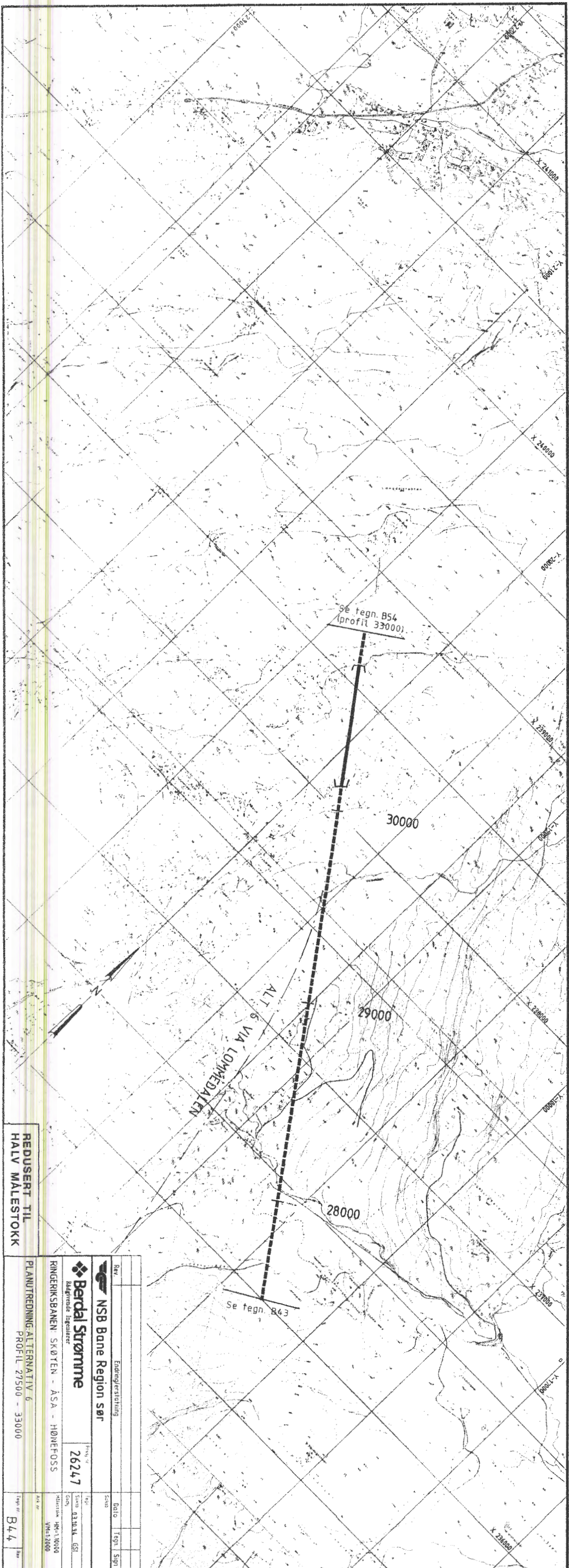
REDUSERT TIL
HALV MALESTOKK

NSB Bane Region sør	
Berdal Strømme Ringerikebanen: SKØYEN - ASA - HØNEFOSS	
Planutredning: ALTERNATIV 6 Profil: 12500 - 20000	Dato: Tegner: Sign: 26247 03.10.94 GSI H-11-10300 VM-1-2800
Rev: Endring/retting: 26247 03.10.94 GSI H-11-10300 VM-1-2800	Dato: Tegner: Sign: 26247 03.10.94 GSI H-11-10300 VM-1-2800



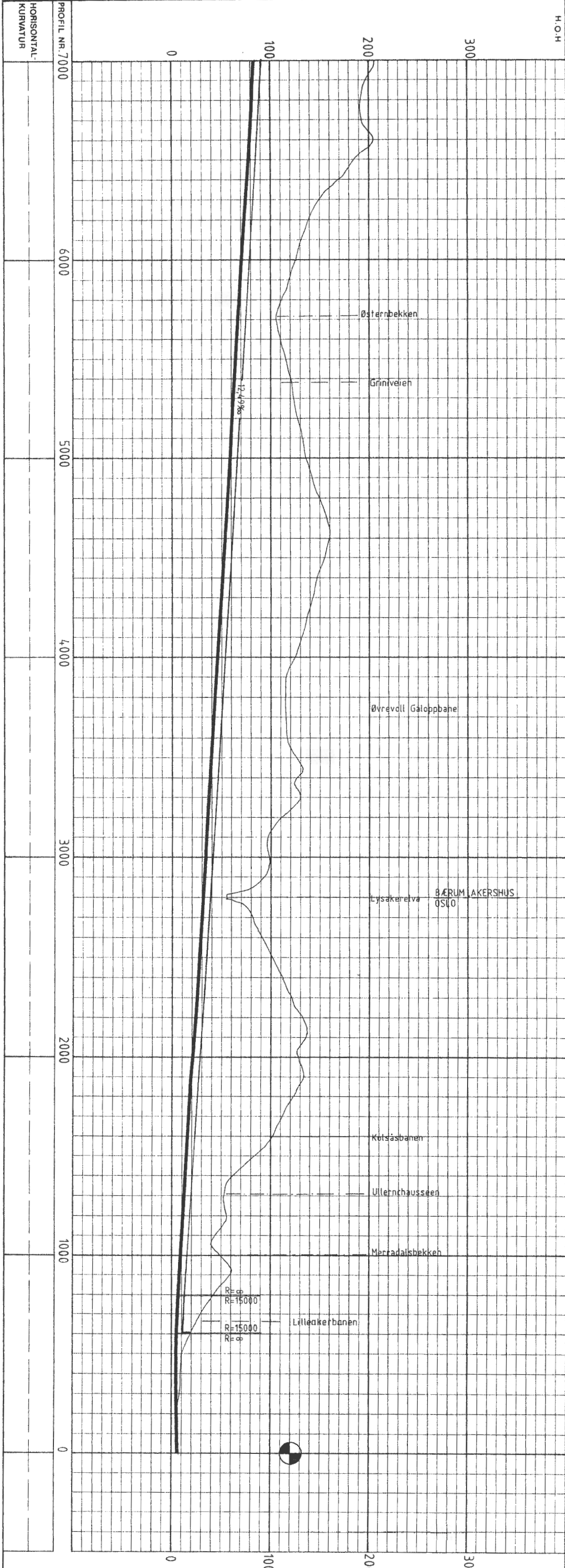
REDUSERT TIL
HALV MÅLESTOKK

Rev	Endringsstatning	Dato	Tegn	Sign
NSB Bane Region sør				
Berdal Strømme Rådgivende Ingeniører		26247		
RINGERIKSBANEN: SKØYEN - ÅSA - HØNEFOSS				
PLANUTREDNING ALTERNATIV 6				
PROFIL 20000 - 27500				
		B43		



REDUSERT TIL HALV MALESTOKK

Bedal Strømme Teknisk tegning	
Prosjekt: RINGEVIKSBAKEN SKØTEN - ASA - HØNEFOSS	Tegning nr: 26247
Planutredning: ALTERNATIV 6 Profil: 27500 - 33000	Skala: 1:1000 Dato:
Rev:	Endring/forretting:
Tegnet av:	Tegnet av:
Kontrollert av:	Kontrollert av:
Godkjent av:	Godkjent av:



REDUSERT TIL HALV MALESTOKK

NSB Bane Region sør

Berdal Strømme

Ringjerriksbanen

SKØYEN - LØHMEDALLEN - ASA - HØNEROSS

PLANUTREDNING ALTERNATIV 6 VIA LØHMEDALLEN

PROFIL 0 - 7000

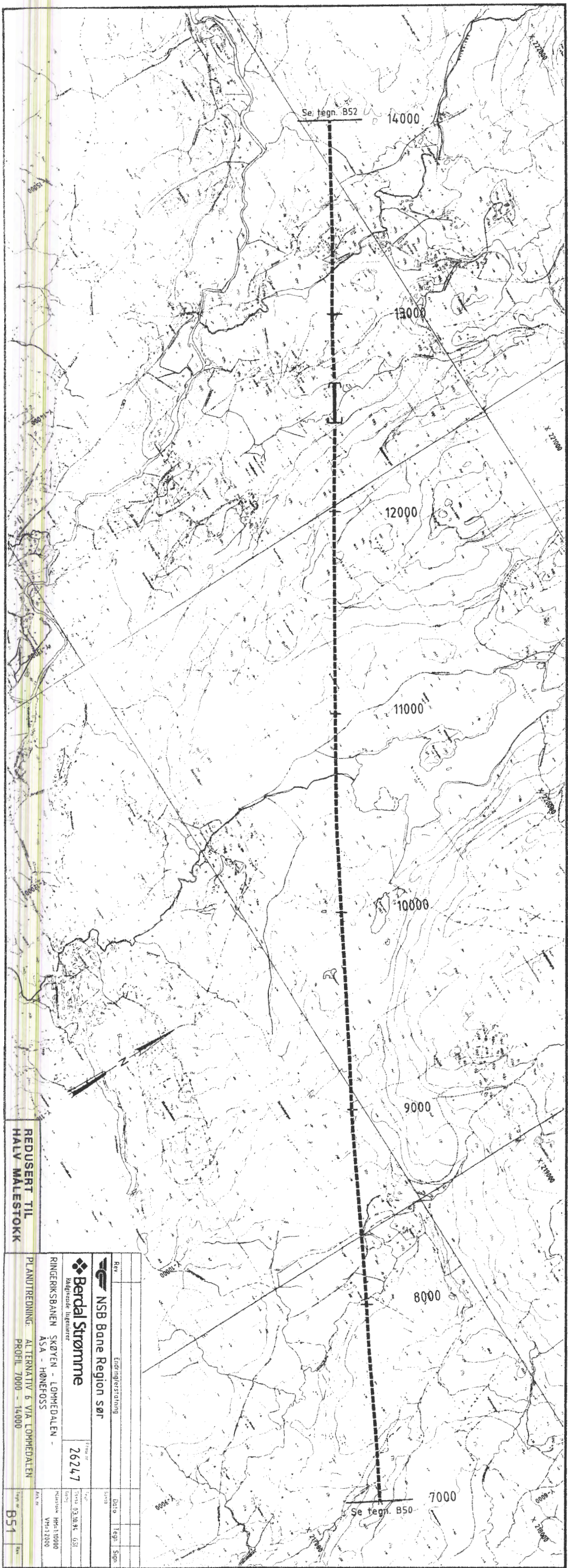
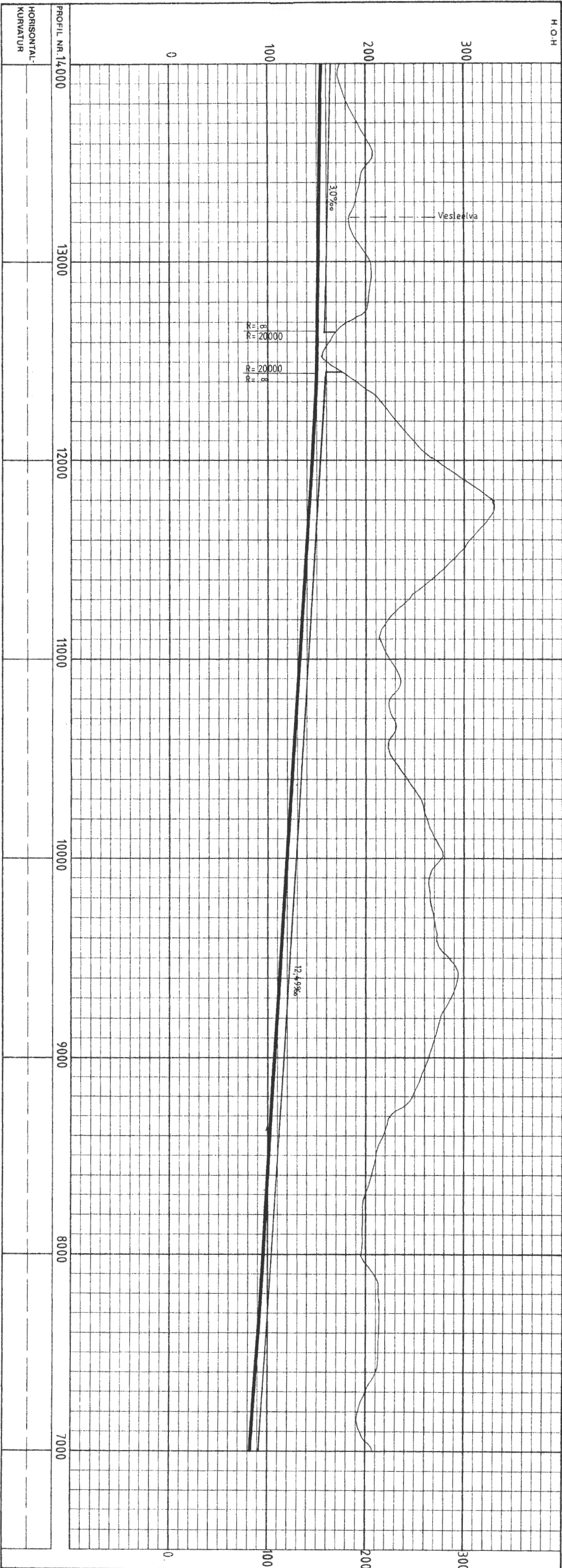
26247

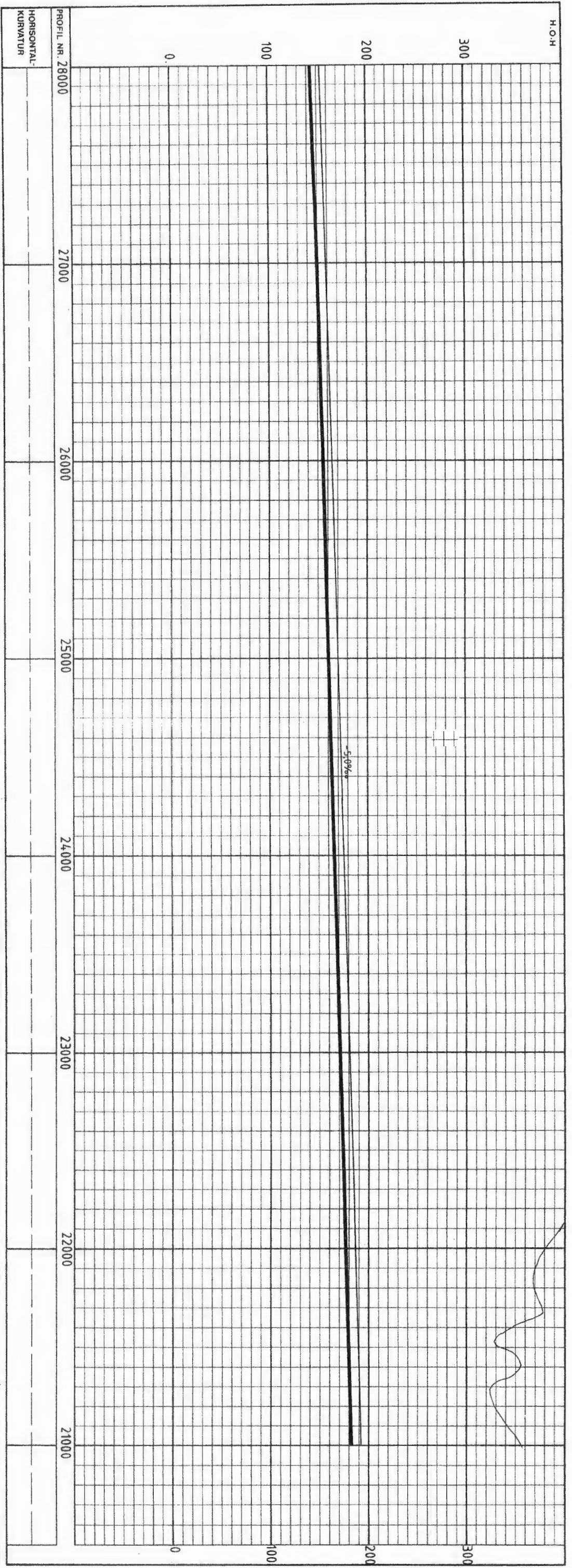
03.10.98 GSI

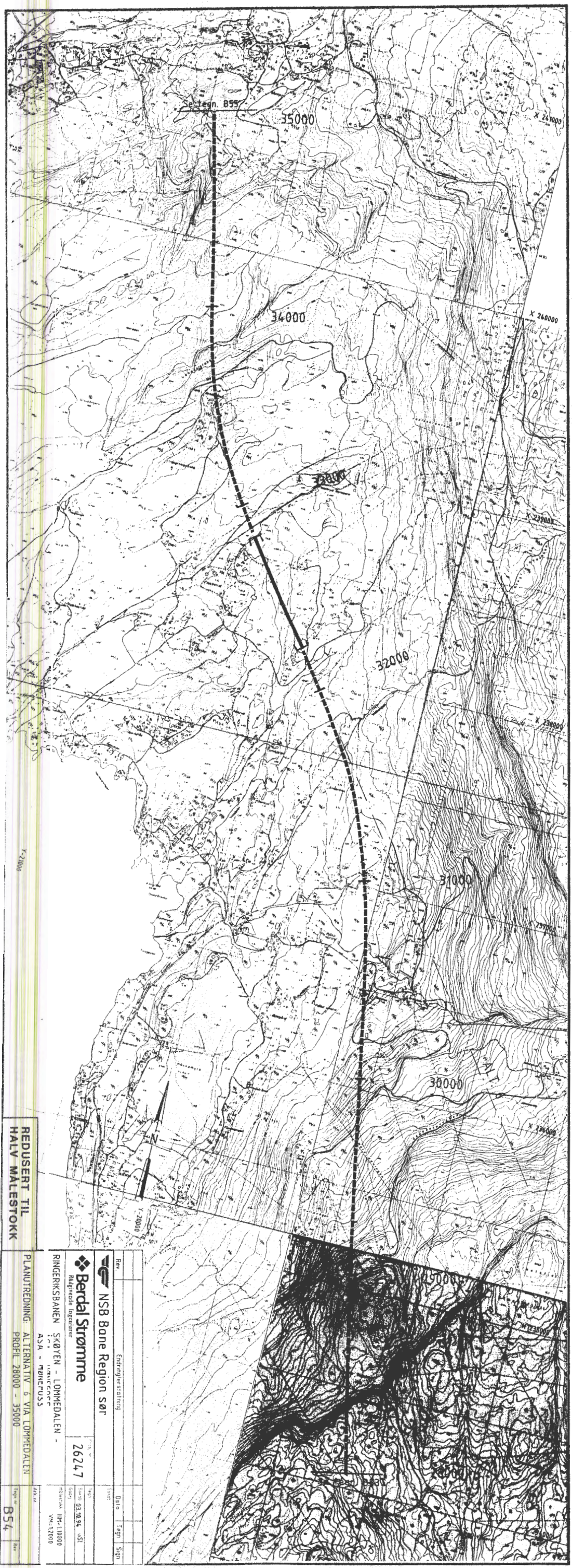
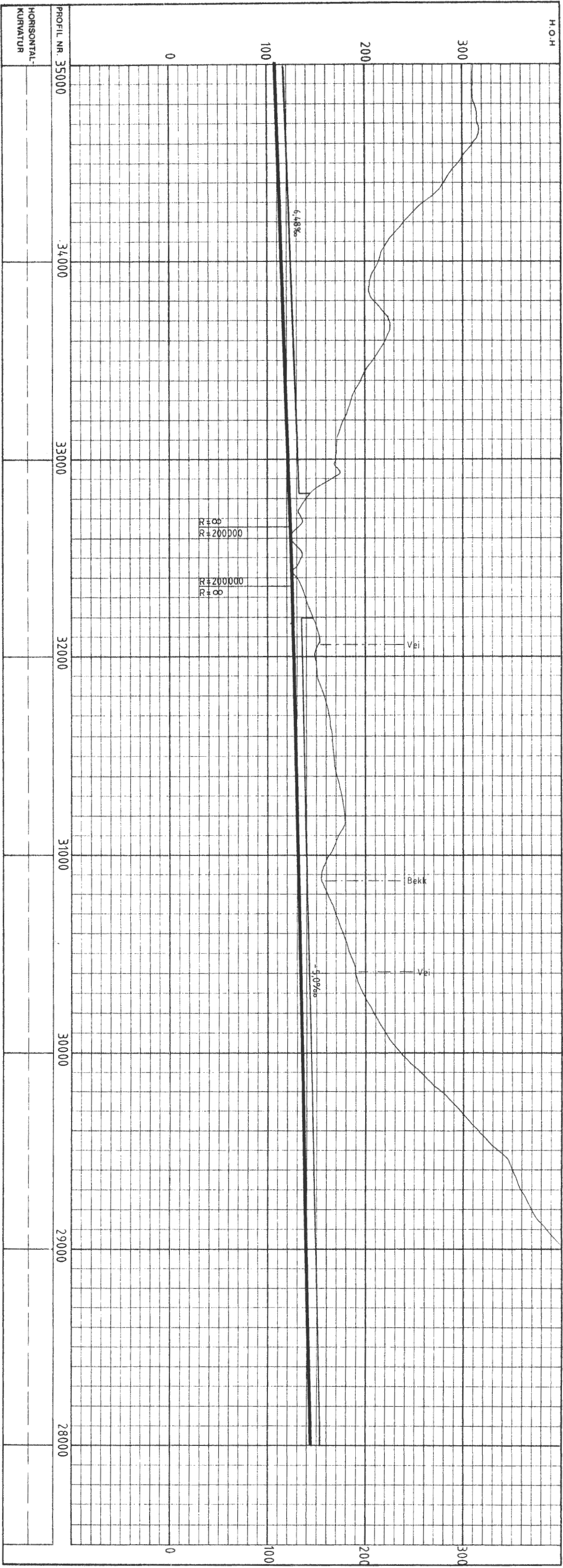
H4-11.10.00

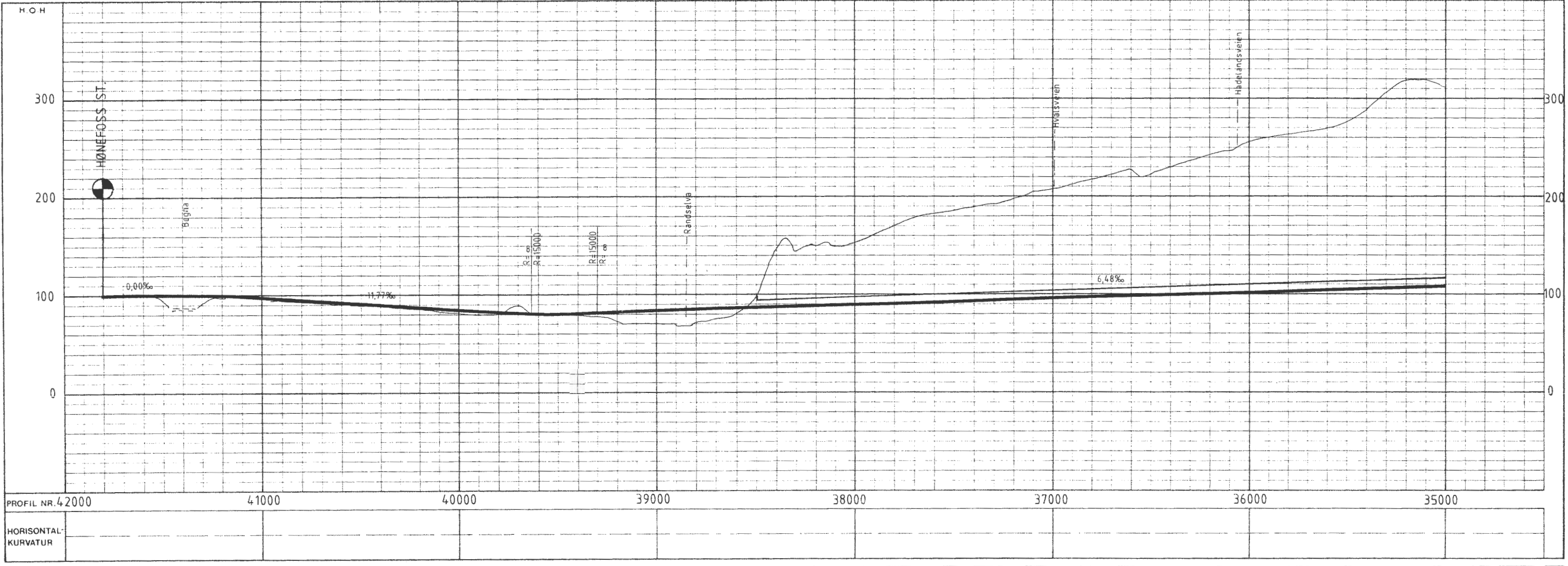
V4-1.12.00

B50

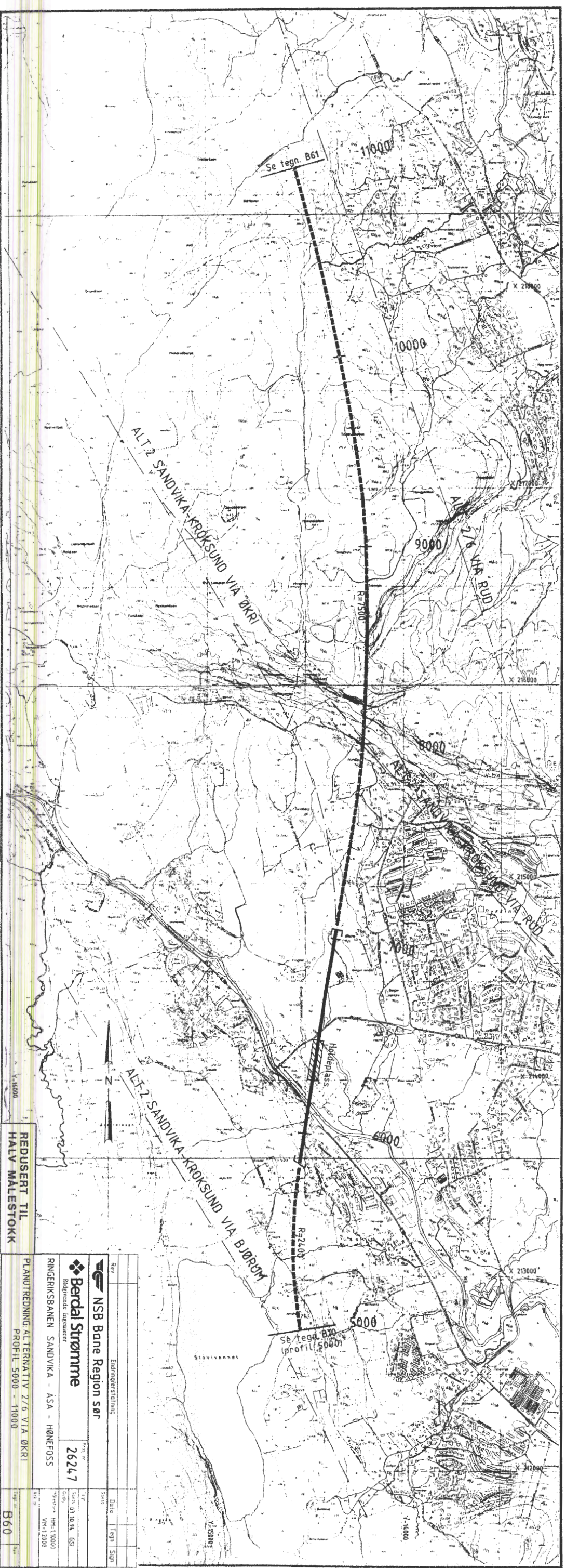
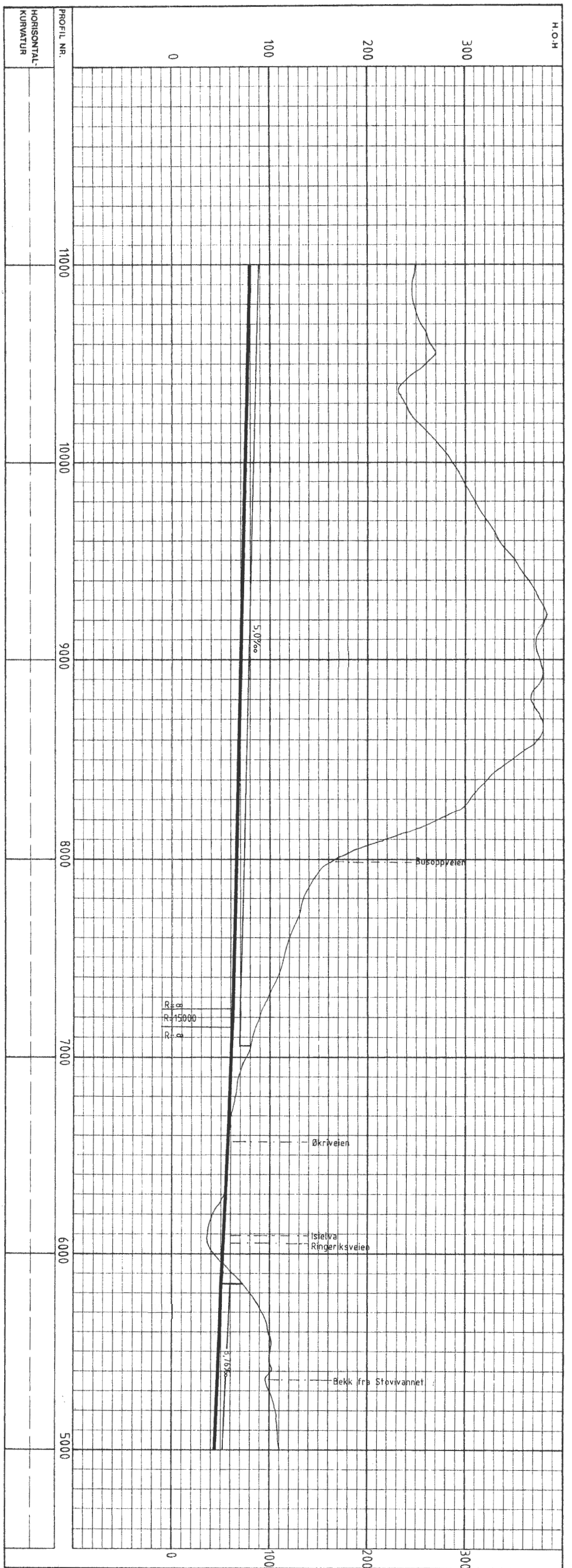






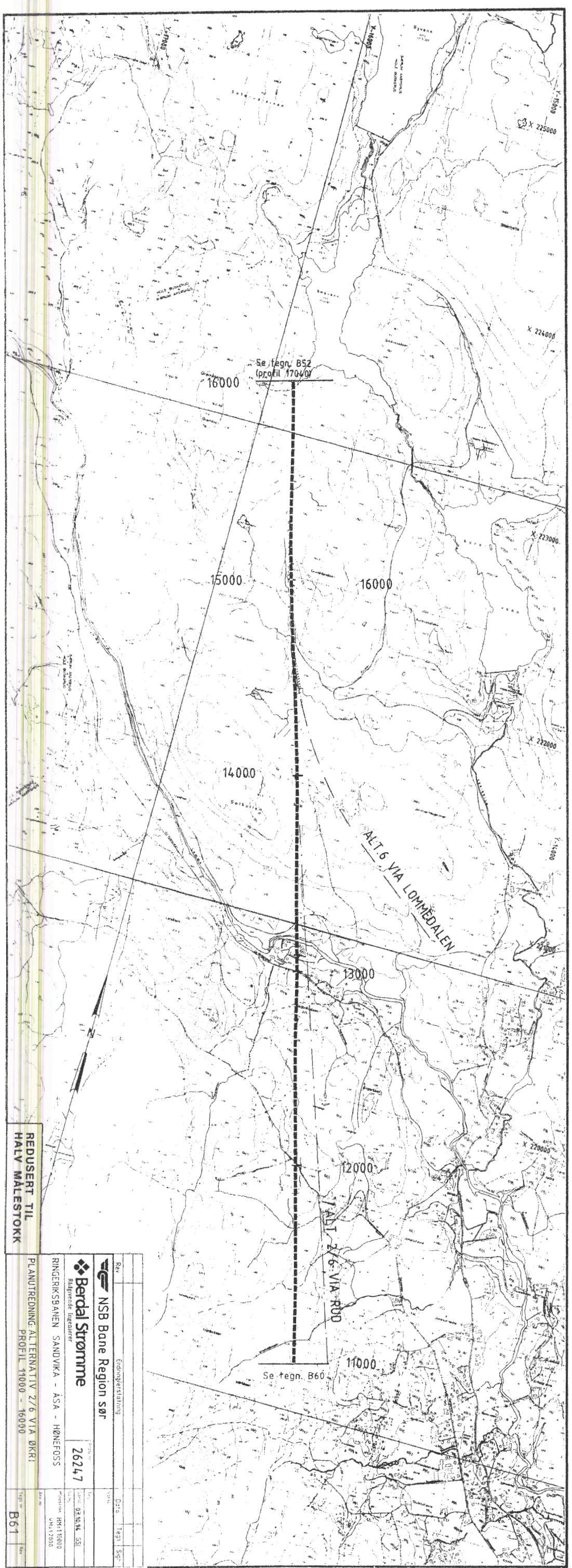
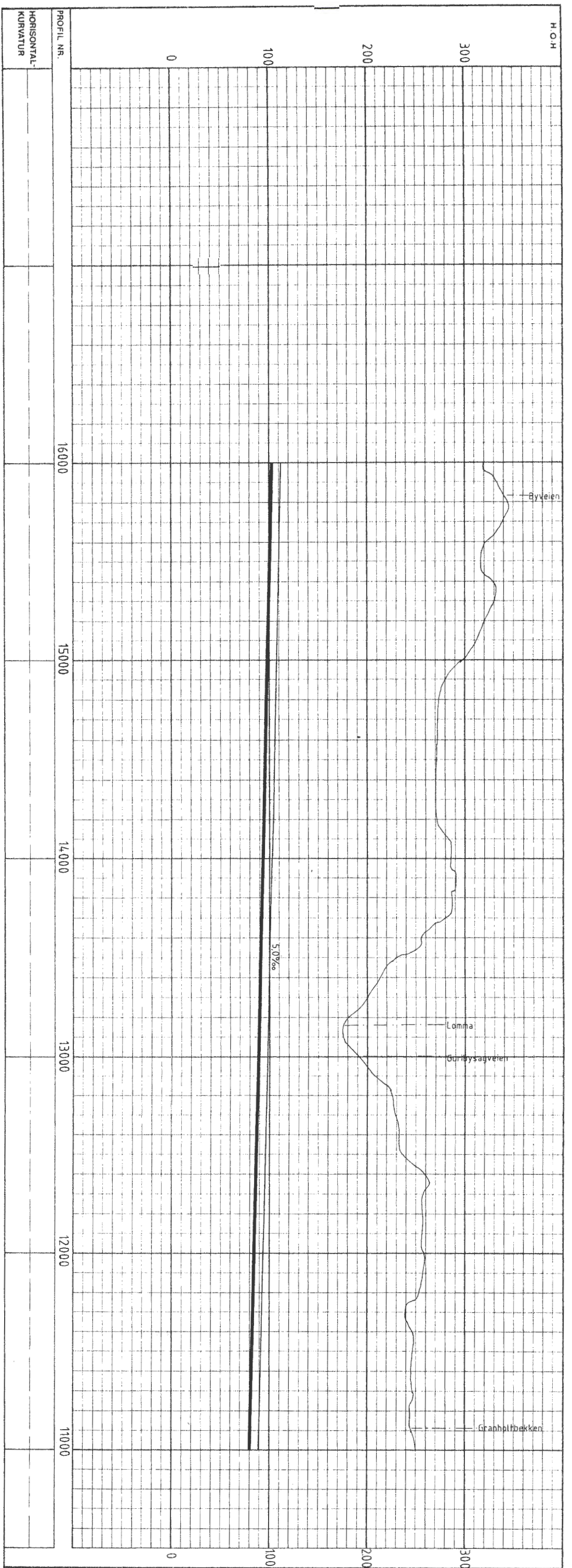


Rev	Endring/erstatning	Date	Fregn	Sign
	NSB Bane Region sør			
	Berdal Strømme Eiendomsingeniører	26247	03.10.94	BSS
	RINGERIKSBANEN SKØYEN - LOMMEDALEN - ASA - HØNEFOSS		1:10000	VM-12068
	PLANUTREDNING: ALTERNATIV 6 VIA LOMMEDALEN			
	PROFIL 35000 - 41800			BSS

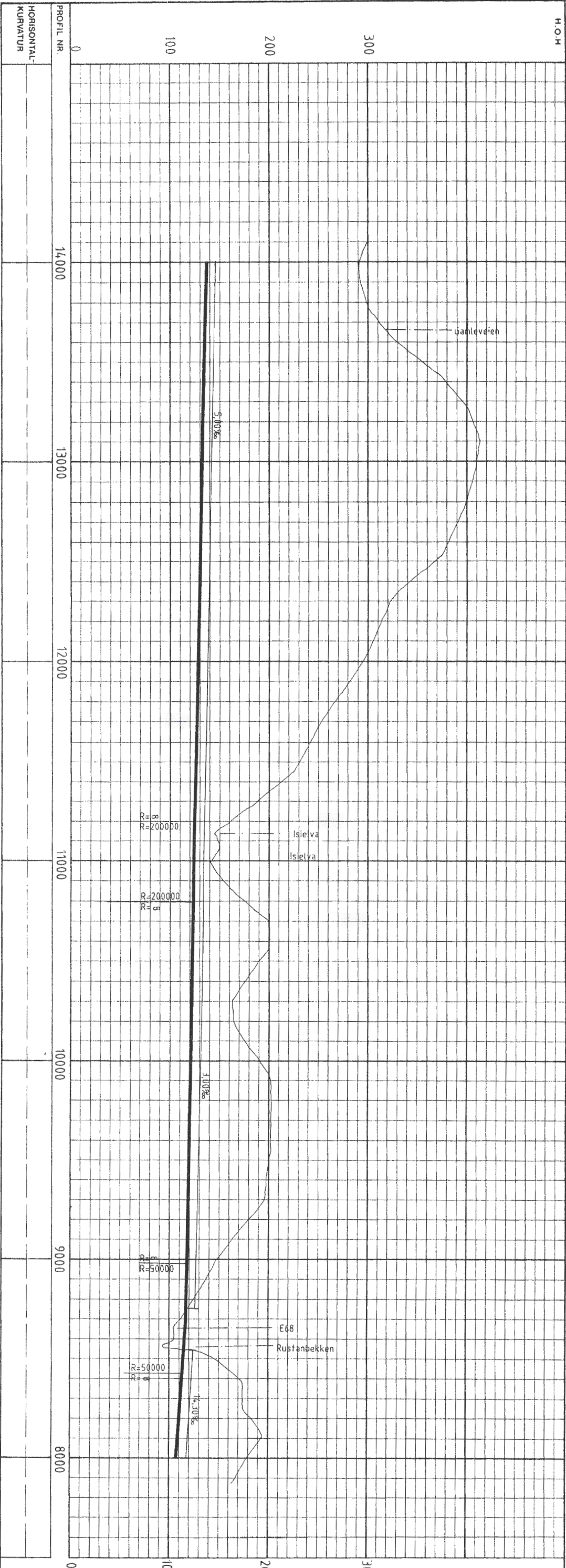
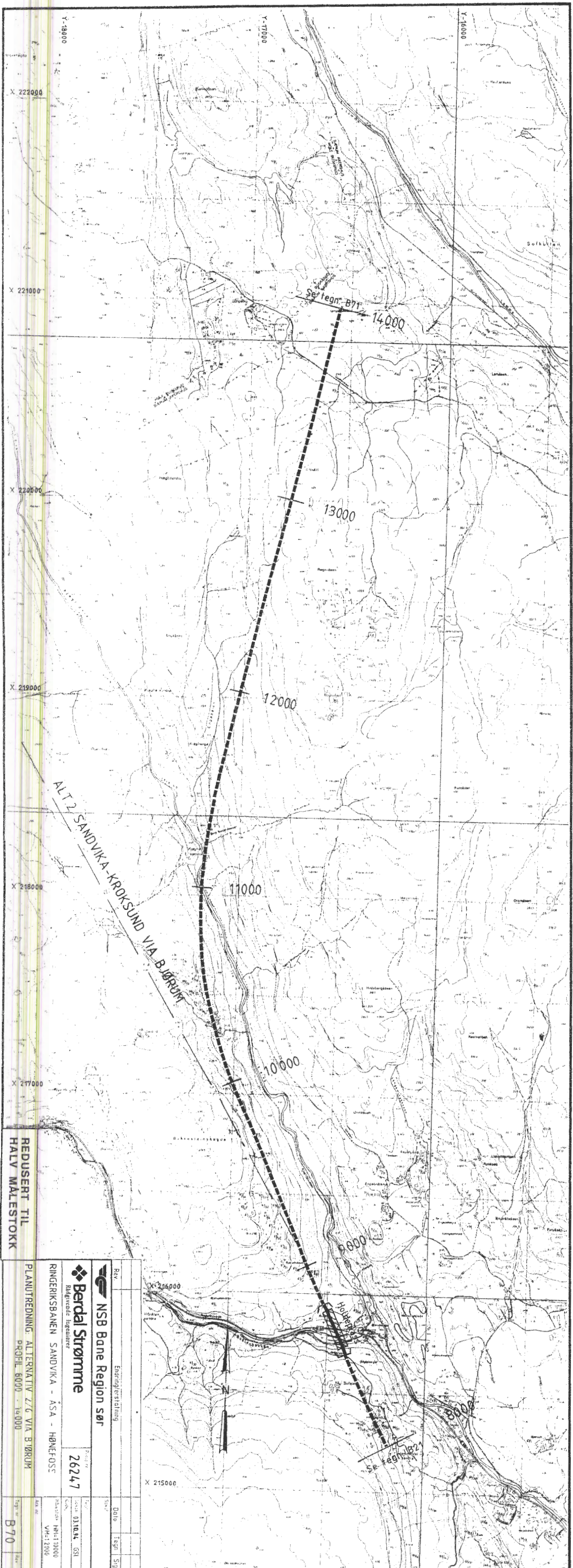


REDSERT TIL
HALV MALESTOKK

NSB Bane Region sør		Endringstetning	
Berdal Strømme		26247	
RINGERIKSBANEN SANDVIKA - ASA - HØNEFOSS		PLANUTREDNING: ALTERNATIV 2/6 VIA ØKRI	
PROFIL 5000 - 11000		B60	



	Endringer/strøking 26247
RINGEIKSBANEN SANDVIKA - ASA - HØNEFOSS PLANUTREDNING: ALTERNATIV 2/6 VIA ØKRI PROFIL 11000 - 16000	Dato: 1997.04.01 Tegnet av: 93.10.94.531 Prosjekt: H111000 Utskrift: 04/12/2000
B61	Tegnet av:



REDUSERT TIL HALV MALESTOKK

NSB Bane Region sør
Eiendomsrettighet

Bardal Strømme
Rådgivende ingeniører

Prosjekt nr. **26247**

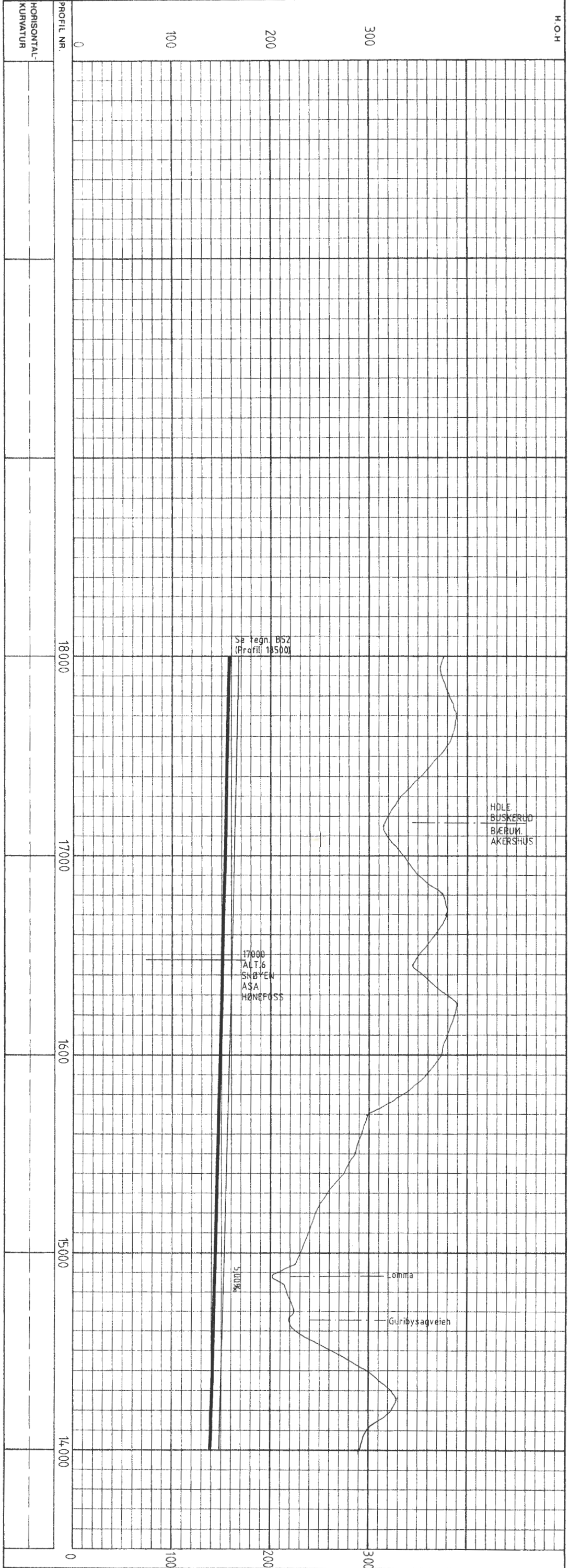
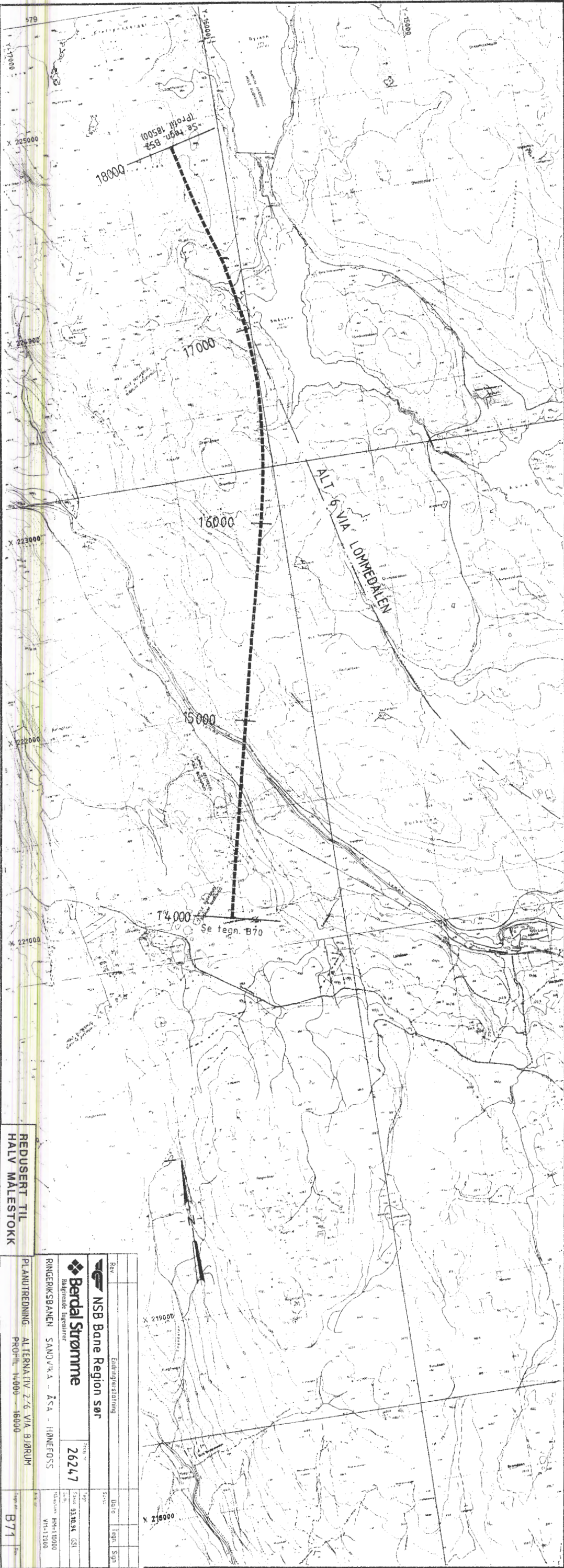
RINGERIKSBANEN SANDVIKA - ASA - HØNNEFOSSE

PLANUTREDNING ALTERNATIV 2/6 VIA BJØRUM

PROFIL 8000 - 14000

Prosjekt nr. **B70**

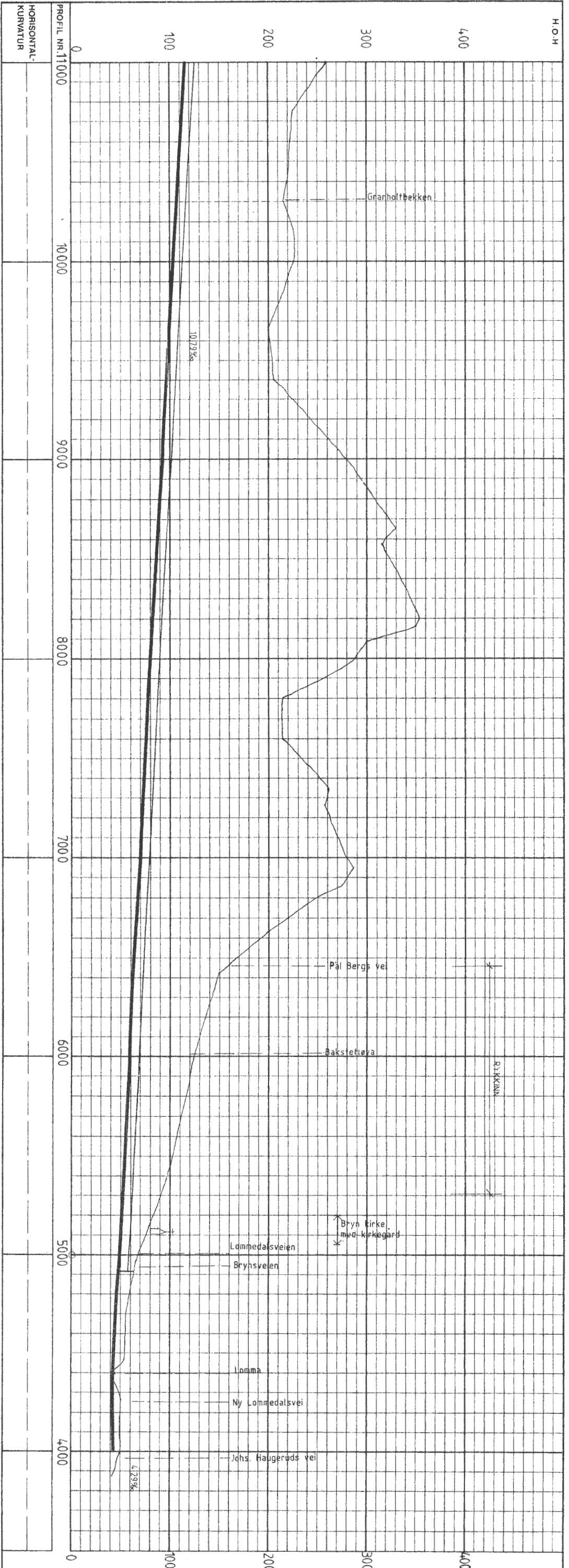
Bl. nr.	016	1/90	Sjpm
Skala	1:1000		
Utvalgt	VH-12006		



REDUSERT TIL HALV MÅLSTOKK

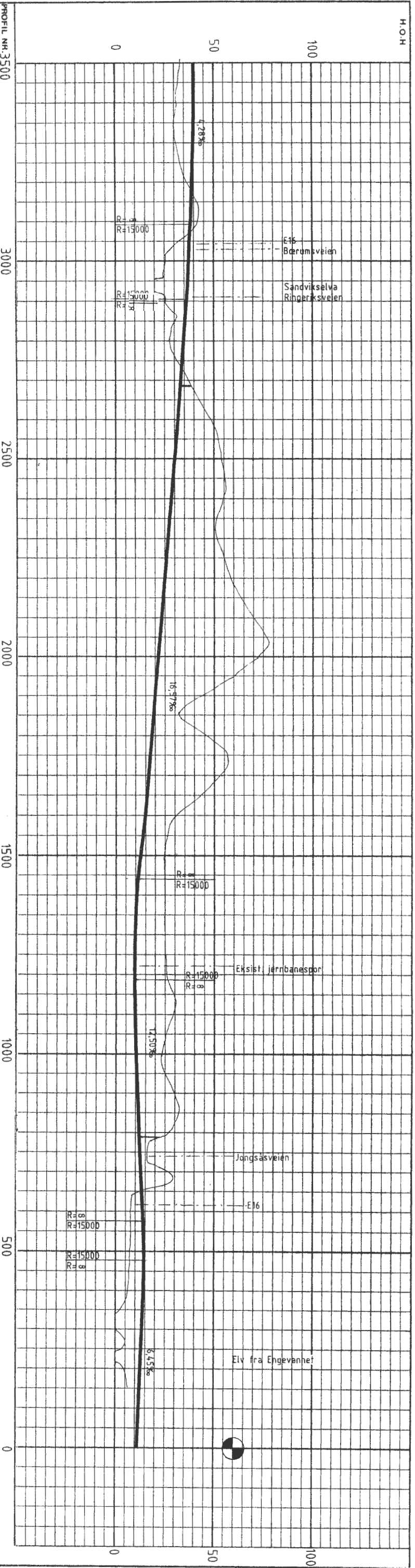
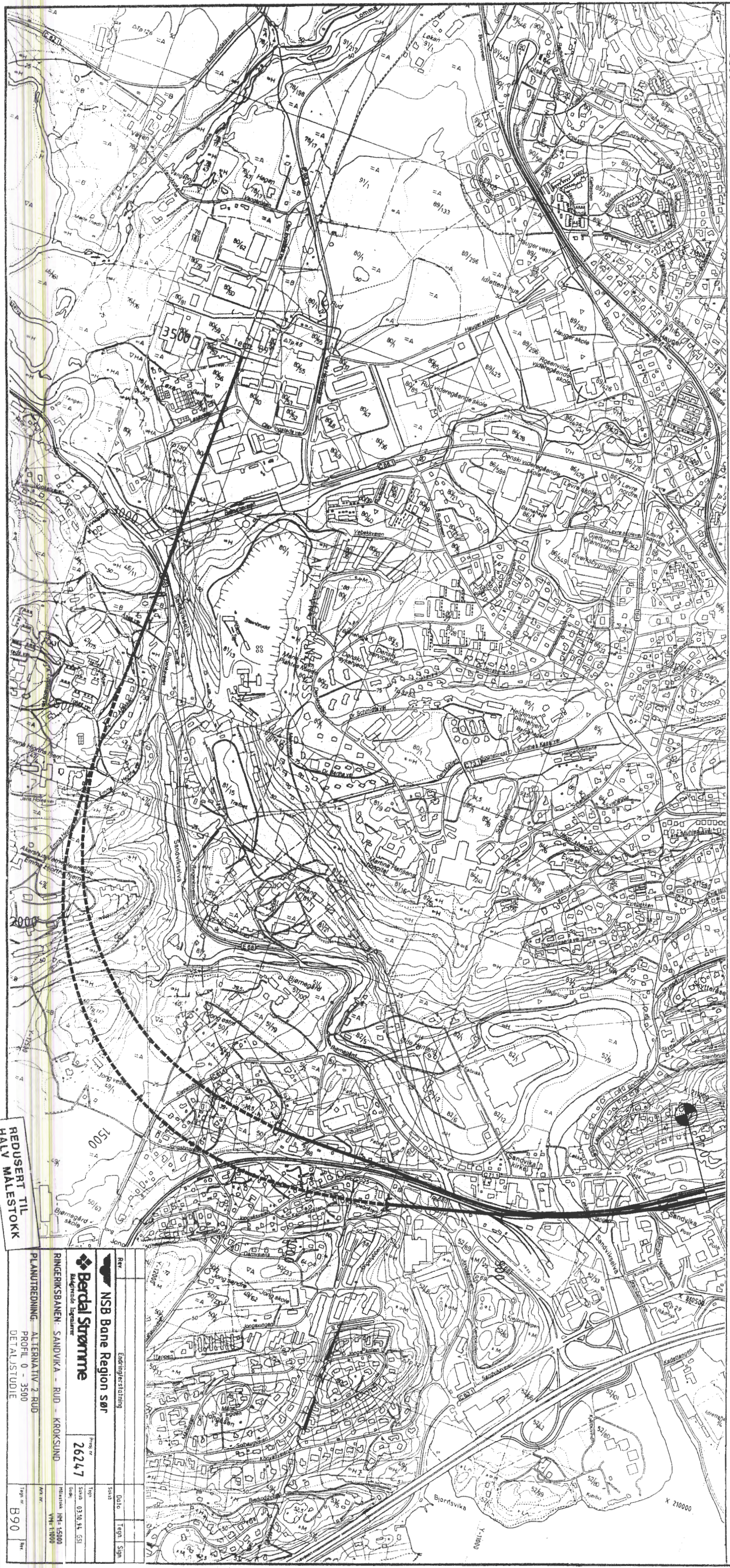
Rev: **NSB Bane Region sør**
 Edringsstilling: **Berdal Strømme**
 Skisse nr: **26747**
 RINGERIKSBANEN SANDVIK A. ASA - HØNEFOSS
 PLANUTREDNING ALTERNATIV 2/6 VIA BJØRUM
 PROFIL: 14000 - 18000

Dato: **19.04.01**
 Tegner: **VI-1100**
 Sign: **B71**



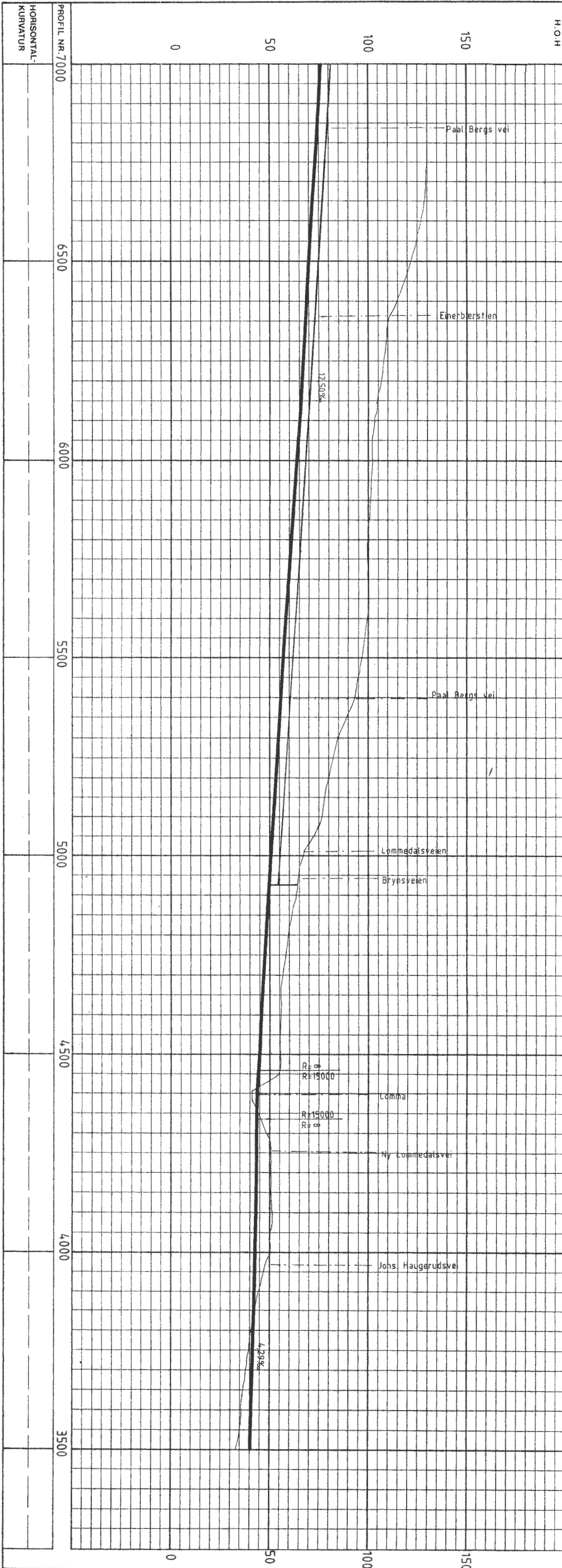
REDUSERT TIL HALV MALESTOKK

Berdal Strømme <small>Magnus R. Berdal</small>	<small>26247</small>
<small>PLANUTREDNING, ALTERNATIV 2/6 VIA RUD</small> <small>PROFIL 4.000 - 11000</small>	<small>Rev. nr. B80</small>



REDUSERT TIL HALV MALESTOKK

 NSB Bane Region sør	Eideinstitusjon
	26247
Berdal Strømme Magnhild Leganger	03.10.21.51
RINGERIKSBANEN - SANDVIKA - RUD - KROKSLUND	1:21000
PLANUTREDNING ALTERNATIV 2 RUD	B90
PROFIL 0 - 3500	
DETALSTUDIUM	



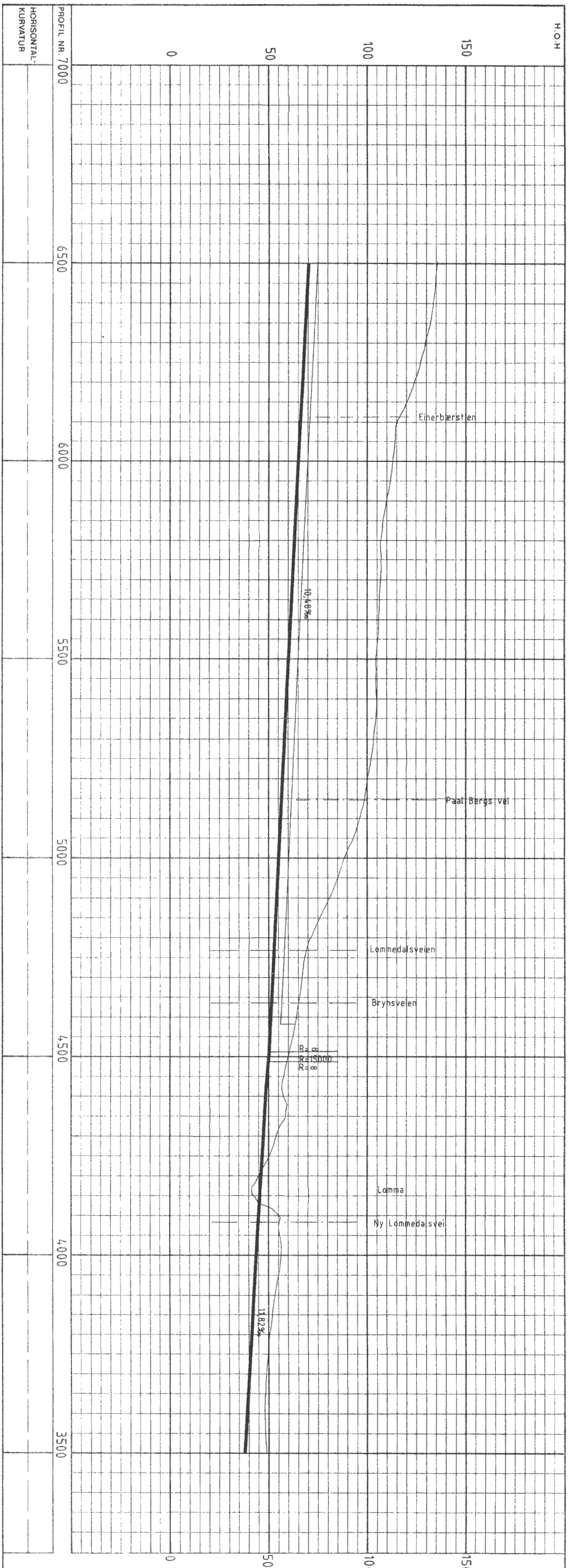
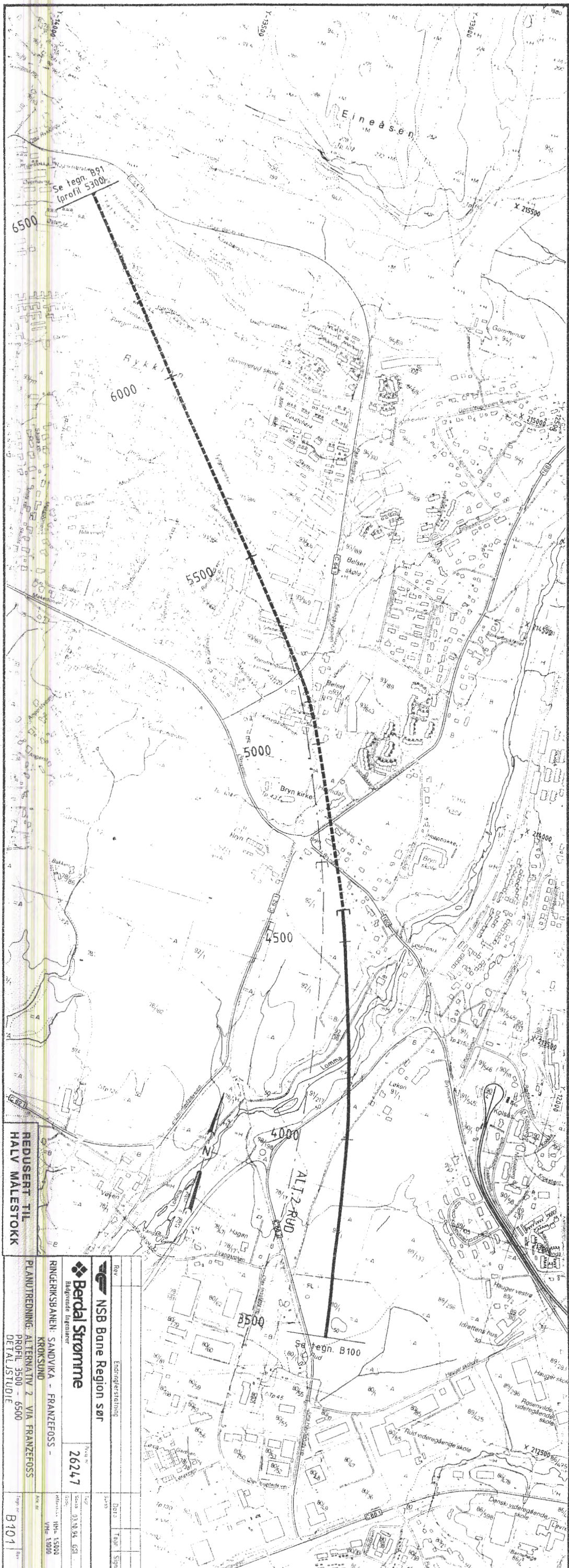
REDUSERT TIL HALV MALESTOKK

PLANUTREDNING: ALTERNATIV 2 RUD
PROFIL 3500 - 7000
DETALJSTUDIE

NSB Bone Region sør
Berdal Strømme
RINGERIKSBÅNEN SANDVIKA - RUD - KRØKSLUND

Prosjekt nr.	26247
Skala	1:1200
Oppgave	VH-1:1000
Dato	
Tegn. Sign.	

B91



REDUSERT TIL HALV MALESTOKK

NSB Bane Region sør

Bedal Strømme

26247

PLANUTREDNING: ALTERNATIV 2 VIA FRANZFOSS
PROFIL 3500 - 6500
DETALJSTUDIUM

B101

