



# Bygningsregistrering

NSB-Arkitektkontoret Storgt. 33 Oslo 1



Tverside



Platformside

## Bergen distrikt

(Rallerud) - Reimegrend  
(Myrdal) - Flåm

Norges statsbæres. Arkitektkontoret

# NSBs Bygningsregistrering

BERGEN DISTRIKT

(Rallerud)-Reimegrend

(Myrdal)-Flåm

NSB Arkitektkontoret  
Storgt. 33  
0184 Oslo 1

Aasmund Dahl  
Overarkitekt



Utgitt mai 1984  
Trykt ved NSB.


Eks.1 -  
097408599

q 332(083.86):656.2(481)NSB

## I N N H O L D

Opplegg og bruk	3
Bergensbanen m/sidelinjer	7
-Bygningshistorikk	
-Rettelser	
-Registreringer	

<u>stasjon</u>	<u>km</u>
(Rallerud)	
Ørgenvika	128,28
Gulsvik	140,78
Flå	152,00
Austvoll	159,86
Bergheim	169,97
Bromma	173,77
Liodden	178,73
Nesbyen	185,41
Svenkerud	194,58
Gol	202,37
Torpo	217,84
Al	228,22
Hol	241,53
Geilo	252,74
Ustaoset	264,69
Haugastøl	275,50
Finse	302,08
Hallingskeid	322,80
Myrdal	335,80
Upsete	342,15
Mjølfjell	354,22
Reimegrend	362,73
(Myrdal)	
Berekvam	346,31
Flåm	356,00



## OPPLEGG OG BRUK

---

### OM PROSJEKTET

I 1978 ble arbeidet med registrering av NSB's ca 5 000 bygninger påbegynt. En begrenset bygningsfortegnelse fra begynnelsen av 1950-årene var ikke blitt ajourført og manglet elementære opplysninger om den enkelte bygning.

Registreringsarbeidet har vært drevet i NSB's regi, men har delvis vært finansiert av Sekretariatet for registrering av faste kulturminner i Norge. Dette sekretariatet administrerer en omfattende registrering av samtlige bygninger oppført før 1900 i landet. NSB's arkitektkontor har administrert registreringsprosjektet mens frilanstilknyttede arkitekter har utført registreringen.

### REGISTRERINGENS FORMÅL


Formålet med registreringen har vært:

1. Å bygge opp et brukervennlig register over samtlige bygninger i NSB til bruk i forvaltningen. Det skal gis grunnleggende data om samtlige bygninger samt allsidige opplysninger om et utvalg av bygningene. Registeret er bygd opp for seinere bruk av EDB til lagring og ajourføring.
2. Å sikre en forsvarlig behandling av bygningsmassen ved ombygginger, tilbygg og vedlikehold, gjennom bl.a. en sortering av bygningene med hensyn til saksbehandling.
3. Å legge grunnlaget for at NSB kan utforme en egen politikk i verne spørsmål. I en tid der verneinteressene fokuseres på NSB's bygningsmasse, samtidig som NSB står foran en omfattende sanering av egne bygninger, er det nødvendig å finne fram til et velbegrunnet utvalg av verneobjekter.

### OPPLEGG OG INNDELING

Registreringene er presentert distrikt- og strekningsvis. Hver strekning er igjen inndelt etter mønsteret:

Stasjon - mellomstrekning - stasjon - osv., slik at hver stasjon og hver mellomstrekning utgjør en enhet (forøvrig identisk med opplegget i stortingsmelding nr. 10 (1979-80) "Fortegnelse over statens eiendommer").



Registreringen er utført på 2 nivåer:

1. Oversiktsregistrering med grunnleggende opplysninger om samtlige NSB-bygninger.
2. Detaljregistrering av et utvalg av bygningene.

Bygningene som detaljregistreres er valgt ut etter følgende kriterier:

1. Samtlige bygninger oppført før 1900.
2. Bygninger oppført etter 1900 med unntak av plattformskur, trallebuer, materialbuer, hvilebuer, sporskiftekiosker, utedoer, pumpehus, uthus til vokterboliger, CTC-hus samt mindre verksteder, garasjer, lagerbygninger o.l.
3. Dersom bygningen som nevnt ovenfor er av spesiell arkitektonisk eller antikvarisk interesse, eller inngår som en del av et arkitektonisk helhetlig anlegg, er de imidlertid likevel medtatt.

Hver stasjon/mellomstrekning har således følgende innhold:

1. Oversiktskjema med opplysninger om samtlige bygninger på stasjonen/mellomstrekningen.
2. Situasjonsplan for identifikasjon av bygningene (gjelder for stasjoner og større anlegg på mellomstrekningene).
3. Detaljregistreringsskjemaer der dette er aktuelt.

Bygg av spesiell forsvarsmessig betydning er holdt utenfor registreringen.

#### AJOURFØRING

Ajourføring av registreringene kan for de større bygningenes vedkommende skje ved eiendomsinformasjon som allerede flyter gjennom NSB. Når det gjelder mindre bygninger som buer, skur, uthus osv. må ajourføringen skje ved periodisk gjennomgang av denne bygningsmassen i samarbeid med de lokale baneavdelingene.


Ajourføringen vil bli formidlet både gjennom utgivelse av rettelsesblad og ved nyopptrykk av hefter i sin helhet.

#### KOMMENTARER TIL ENKELTE AV DETALJREGISTRERINGSSKJEMAETS RUBRIKKER

##### Banestrekning

Inndeling og nummerering er gjennomført i henhold til trykk 802, rettelsesblad nr. 2 (1. jan. 1982).





### Stasjonsnummer

Stasjonsnummer er også hentet fra trykk 802.

### Bygningsnummer

Bygningsnummeret er en for denne registrering intern, fortløpende nummerering for hver stasjon/anlegg, for lettere å kunne sammenholde oversiktsregistrering, situasjonsplan og detaljregistreringer.

### Fotografier

Datering for fotografiene sammenfaller med registreringsdato dersom ikke noe annet er nevnt.

### Tegning

Ved valg av tegning er det i størst mulig grad forsøkt å finne fram til opprinnelig tegning. Unntak fra dette har vært gjort der seinere ombygginger/tilbygginger har forandret bygningsformen totalt. Ajourførte tegninger for de fleste NSB-bygninger finnes i distriktene og/eller baneavdelingens arkitektkontor i Had.

### Verneverdi


Fastsettelse av verneverdi har skjedd på fritt, faglig grunnlag av registratorene i samarbeid med arkitektkontoret. De viktigste kriteriene har i prioritert rekkefølge vært:

1. Bygningshistorisk/arkitekturhistorisk verdi i landsmålestokk, om bygningen er banebrytende/representativ for en spesiell byggeskikk.
2. Jernbanehistorisk verdi og plassering. Om bygningen har en funksjon som forteller noe om jernbaneteknologien og historien.
3. Bygningens plass i lokalhistorien.

I tillegg er det tatt hensyn til:

4. Om bygningen fortsatt har et opprinnelig utseende.
5. Bygningens verdi som del av et helhetlig anlegg.

Rubrikken for prioritering ("prioritert") er innført for å muliggjøre utvelgelse av et mindre antall bygninger som spesielt verneverdige. Etersom NSB's bygninger ofte ble oppført i serier kan det f.eks. være aktuelt å velge ut en av flere like for bevaring. Ved utfylling av denne rubrikken har det, der det har vært mulig, vært tatt sidehensyn til bygningens framtidige bruksmulighet.



I rubrikkene for verneverdi er det innlagt rutiner for saksbehandling for å fremme en arkitektonisk og anti-kvarisk forsvarlig behandling ved ombygginger osv. Som det framgår av teksten i rubrikkene skjer dette ved en sortering av bygningene i 2 kategorier. Ved bygninger med høy og middels verneverdi skal arkitektkontoret godkjenne slike endringer.

#### Fargeskjema

Fargene er angitt med kodebetegnelse etter boka "Farver i farver", Politikens forlag, København 1974. Fargene er i tillegg angitt med fargebetegnelse.

#### Tegninger (Arkivhenvisning)

For tegninger som befinner seg i NSB's forskjellige arkiver opptrer følgende forkortelser:

A	}	Arkitektkontorets tegningsarkiv, Had
Ak		
Bd		
Bl		

BdB	Bergen distr.	Baneavd. arkiv
-----	---------------	----------------

DdB	}	Drammen distr.	"	"
B				

HdB	Hamar distr.	"	"
-----	--------------	---	---


KdB	Kristiansand distr.	"	"
-----	---------------------	---	---

NdB	Narvik distr.	"	"
-----	---------------	---	---

OdB	Oslo distr.	"	"
-----	-------------	---	---

SdB	Stavanger distr.	"	"
-----	------------------	---	---

TdB	Trondheim distr.	"	"
-----	------------------	---	---



B E R G E N S B A N E N   M / S I D E L I N J E R

Baneanlegg	Åpnet	Merknader
Bergen-Nesttun-Voss	1883	Ombygd til normalspor 1904. Strekningen Kronstad-Helldal nedlagt 1965.
Voss-Taugevatn	1908	
Taugevatn-Gulsvik	1908	
Gulsvik-Hønefoss-Roa	1909	
Voss-Granvin	1935	
Myrdal-Flåm	1940	
Bergen-Nye Arna-Tunestveit	1964	

**BYGNINGSHISTORIKK:**


Bergen-Nesttun-Voss

Vossebanen var det siste baneanlegg som ble vedtatt før sparepolitikken satte inn under de økonomiske nedgangstider på 1870-tallet. Den ble fullført under offentlig pengemangel, og derfor relativt sparsomt utstyrt. Banen ble drevet fram av det bergenske næringsliv, på tross av motstand i hovedstaden og på rikspolitisk plan. Grevskabsbanen og Vossebanen ble likevel vedtatt i Stortinget i 1874, som de siste i den andre store byggeperioden i norsk jernbanehistorie. Ideen om at Vossebanen skulle bli en del av en framtidig bane over fjellet til Østlandet var da allerede født, i alle fall i Bergen. Sommeren 1872 var jernbanearkitekten P.A. Blix med å gå opp en trasé over fjellet, som var temmelig lik Bergensbanens endelige trasé flere tiår seinere.

Balthazar Lange etterfulgte Blix som jernbanearkitekt i årene 1878-83. I denne perioden tegnet han stasjoner til Vestfoldbanen, Østfoldbanens østre linje, Trondheim nye stasjon, foruten til Vossebanen. Han benyttet åpenbart Blix's typetegninger som mønster for mange av sine stasjoner. Lange levde fra 1854 til 1937.

Bergen stasjon

Stasjonsbygningen i Bergen hører til Langes mer selvstendige arbeider, selv om slektskapet med Blix er til stede, bl.a. i gavlutforminger. Den toetasjes bygningen var i pusset mur og stilmessig preget av flere rådende tendenser, men med strenghet i proporsjoner og oppbygging. Mot byen var den dominert av tre karakteristiske gavler som delte fasaden i flater, mens et stort og høyt tak virket samlende. Dekoreringen var forholdsvis diskret, men likevel med et strøk av samtidas romantiske tendenser. Fra venterommet kom man rett inn under toghallens store trekonstruksjon som dekket over 3 spor og var 63 m lang.



Ute på stasjonstomta ved Lille Lungegårdsvann lå godshus, vognremisse, en stor lokstall i mur med verksted og smie, snekkerverksted, kullager, og bolig for distriktsbestyreren i et innkjøpt og restaurert hus.

### Vossevangen

På den andre endestasjonen ble alle bygninger oppført i tre, bortsett fra lokstallen i utmurt bindingsverk. Lange tegnet stasjonsbygningen i tidas sveitserstil. Jernbanefunksjonene var samlet i 1. etasje, med stasjonsmesterleilighet i kvistetasje. Å øke bygningshøyden og sette vinduer i gavlene slik at kvistetasje kunne innredes, var en nyvinning som kom med sveitserstilen. Stasjonsbygningen hadde bratte tak med mønekam og store framspring, og veranda med løvsagarbeider, alt dette er typiske sveitserstiltrekk. Også Voss fikk toghall, den ga overdekning over to spor. Forøvrig fikk stasjonen godshus og en lokstall for to maskiner.

### Mellomstasjonene

Mellom Bergen og Voss lå det ni stasjonsbygninger av ensartet type, nemlig "Mellemstation 4die Klasse, normal af 1879" som var tegnet av arkitekt Lange. Typen hadde ekspedisjonslokaler og et lite godsrom i 1. etasje, og leilighet oppe. Telegrafistrommet manglet helt, siden disse stasjonene var "enmannsbetjent" Det bratte taket var forlenget på perrongsiden slik at det dannet en overdekning. Publikumsinngangen var fra perrongen, mens baksida hadde leilighetsinngang og var mer privat. Stedene var jo så små at baksida ikke kom til å vende ut mot annen bebyggelse. Disse stasjonene hadde i tillegg til stasjonsbygningen opprinnelig bare en plattformprivet. 4die Klasse-typen ble også benyttet på Vestfoldbanen.

Stasjonene Fjøsanger, Garnes og Vaksdal var kryssingsstasjoner, de to sistnevnte med restaurasjon. Fjøsanger stasjonsbygning var tegnet av Lange. Samme type ble også oppført ved Aspedammen på Østfoldbanen. Den var sammenbygd med et godshus, som på Aspedammen hadde spor inn på den frie gavlen. Godshustilbygget på Fjøsanger var mindre, og uten spor. Delen for stasjonsbygning var liten og med trange ekspedisjonslokaler. Taket var utkraget over plattform og avlastet venterommet noe. I 1905 ble bygningen utvidet og fikk da nytt venterom. Godshustilbygget ble skilt fra og flyttet lenger bort på plattformen.

På Garnes ble oppført bygning etter Langes normal fra 1879 for "Mellemstation af 3die Klasse". Denne typen var litt større enn 4die Klasse-normalen, og hadde tilbygg for godsrom og avtreder. Leiligheten fikk to innganger, den ene fra veranda. På Garnes var verandaen utført i en større utgave som såkalt "paraply".

På Vaksdal ble valgt G.A. Bulls "Hvalstad-type", egentlig tegnet for Vestbanenettet i 1860-åra. Typen representerer det første forsøk på å samle alle stasjonsfunksjonene i samme bygning. På Vaksdal ble imidlertid oppført en modifisert utgave med øket høyde på kvistetasje og uten godhustilbygget. I steden ble bygd et separat godshus med privet.

### Vokterboliger.

Langs Vossebanen ble det bygd få vokterboliger. Arkitekt P.A. Blix hadde i 1870-åra tegnet en hel serie med vokterboligtyper for jernbanen, kalt ved bokstav fra M til Ø. Bare 4-5





av disse typene ble benyttet. B. Lange tegnet til sin bygningsnormal av 1879 to vokterboliger, kalt type A og B. Vossebanen fikk to av Blix sin type Z, og en av Langes type B. Det var små hus i halvannen etasje, men med høyt bratt tak som gjorde kvistetasje beboelig.

### De første forandringer.

Allerede etter 20 år begynte forandringer å skje, i forbindelse med banens ombygging til normal sporvidde. Paul Due var nå blitt jernbanearkitekt, og innen den akademiske arkitektur var sveitserstilen avløst av art nouveau - eller jugend-stilen.

Due tegnet forandring av Vaksdal, bl.a. tilbygg for restauranten. Nesttun stasjon med omstigning til Nesttun-Os-banen fikk ny og større bygning. Det var Dues type for Moi stasjon på Egersund-Flekkefjordbanen som ble benyttet. Den er også oppført i Hallingdalen på steder der forholdsvis stor trafikk ble forventet (Ål og Nesbyen). Bygningen var i to fulle etasjer med valmet tak, og jugend-trekk som slake buer på arker, vindskier og vinduer, og dekor med papyrusblomstmotiv på geriktene.

Til Bergensbanens anlegg skjedde på nytt store forandringer med Vossebanens stasjoner. Bare en del av mellomstasjonene ble etterlatt i uforandret stand.


### Bergens nye stasjon.

I Bergen ble innkjøringstraséen omlagt fra Minde, og endestasjonen ble flyttet til den gamle gassverkstomta mellom Store og Lille Lungegårdsvann.

I den nye stasjonsbygningen fikk Bergen et monumentalt bygg som er solid forankret i den internasjonale tradisjon for jernbanearkitektur. Det er en såkalt "sekkestasjon" som fanger opp sporene, og der buekonstruksjonen i stål og glass spenner mellom sidefløyene og danner en stor hall over sporene. Hallen gjenspeiles i det store buete vindu over inngangspartiet i fasaden, med stasjonsuret midt i vinduet. Både plan og fasader er bygget opp symmetrisk rundt de sentrale rommene vestibyle og ventehall.

Den store buete hallen er et typisk stasjonselement, men som her i landet bare er representert ved Oslo Østbanestasjon foruten ved Bergen stasjon. Bergen er derimot faktisk aleine i Norge med det store buete vinduet som sentralt fondmotiv. Arkitekten, Jens Z.M. Kielland, har muligen blitt inspirert av Saarinens berømte Helsinki stasjon, til dette valg. Sammenlikningen bør likevel ikke trekkes videre, for Bergen stasjon er i sitt uttrykk mye tyngre og mer bastant. Dette blir ytterligere understreket av bruken av rustikk naturstein, i fasaden gneis fra Vaksdal og på de valmete takene vossaskifer.

Enkelte andre monumentalbygg fra tida omkring landets frigjøring i 1905, som Norges Tekniske Høgskole og det nærliggende Bergen Bibliotek, var også oppført i natursteinsmur. Impulsene til dette har sin rot i de norditalienske byene under renessansen. Motivene herfra ble tatt opp igjen på store monumentalbygg i Chicago og andre nordamerikanske byer på slutten av 1800-tallet. Når norske arkitekter gjorde det samme henger det sammen med en internasjonal tendens, men også med viljen til å manifestere en norsk selvstendighet



gjennom å gripe til gamle og stolte tradisjoner som lenge hadde ligget brakk i vårt land. Bruken av lokale materialressurser (stein) var i denne sammenheng naturlig. Stilmessig tilhører Bergen stasjon artnouveau- eller jugend-perioden, som forøvrig er kjennertegnet ved at murverk oftest ble pusset.

På stasjonstomta ble også oppført et godshus i upusset tegl. Opp gjennom åra har nye bygninger kommet til, bl.a. et stort velferdsbygg i 50-åra, lokstall i 60-åra og stykkgodsterminal i 70-åra. Alle disse er tegnet ved NSB's arkitektkontor.

Kontoret tegnet også boligen for distriktsjefen, en representativ villa i typisk Bergenstil med liggende trepanel og høyt valmtak med svai. Den ble tegnet ved slutten av 1. verdenskrig, en periode da den store borgelige villaen var en byggeoppgave som la beslag på mange av landets beste arkitekter. Den kjente bergensarkitekt Fr. Konow-Lund sto fremst i utviklingen av en villastil med lokal bergens-koloritt.

#### Arkitektkonkurransen om stasjoner i vestlandstil.


I tidsrommet 1910-20 var det ved jernbanen en vilje til å oppføre stedstilpassete bygninger. En arkitektkonkurransen for stasjonene på Dovrebanen var blitt avholdt, med godt resultat. En tilsvarende konkurranse ble holdt for forstadsstasjonene nærmest Bergen. Det var en innbudt konkurranse mellom de tre bergensarkitektene Tryti, Reimers og Schou, og tilpassing til lokalt stilpreg var et programkrav. Alle premierte utkast hadde høye og valmete tak med svai og tekking av rød tegl, og de spilte på bergensrokokoen i utformingen av dører, vinduer og omramninger (jfr. Damsgård, bergensrokokoens høydepunkt). De oppførte utkastene hadde dessuten liggende trepanel. Ved Kronstad og Minde ble Egill Reimers 2. premie-utkast lagt til grunn, ved Hop ble benyttet Erland Trytis 1. premie.

#### Garnes og Arna nye stasjoner

Garnes stasjonsbygning brant ned i 1918, og en ny stasjonsbygning med lokalt vestlandspreg ble oppført. Den ble tegnet av arkitektene G. Fischer og G. Hoel ved NSB's Arkitektkontor. Selv om den var tegnet for Garnes, ble den seinere benyttet også ved enkelte stasjoner på det indre Østlandsområde. Detaljeringen hører stilmessig til empire, mens hovedtrekkene er de typiske vestlandske -høyt saltak med svai, og mot sporet den sentralplasserte arken også med svai. Forøvrig tekking med vossaskifer, og liggende trepanel.

De øvrige bygningene ble reddet under brannen. Her skal nevnes lokomotivskur og vognskur som begge er fra Vossebanens åpning. Etter brannen ble lokomotivskuret omgjort til privet. Ny lokstall i mur var blitt bygd ved omleggingen til bredt spor i 1904.

Garnes var endestasjon for lokaltogene, og derfor en viktig stasjon. Da Ulrikentunnellen med linjeomleggingen var ferdig, ble ny lokaltrafikkstasjon åpnet på Arna. Det er en stasjon med midtplattform-løsning og tilkomst via gangtunnell under spor. Bygningen er en lav betongkonstruksjon med utmurt teglmur, og har pulttak. Den er tegnet ved NSB's Arkitektkontor, og er typisk for 60-tallets arkitekter i generell forstand. Ved Bergensbanens elektrifisering fikk Arna bygning for elektroverksted, oppført etter typetegning.



### Kronstad verksted

Nytt jernbaneverksted ble bygd ved Kronstad, der de eldste bygningene er fra Bergensbanens åpning 1909, med videre utbygging i 1920-åra. Det dreier seg om industriarkitektur i rød upusset teglmur med høye jernvinduer, og murte buer over åpninger for porter og vinduer. De stor hallene ble overdekket med lange saltak, ofte med overlys, og dette ga bakgrunnen for de karakteristiske gavlpartiene.

### Voss nye stasjon

Stasjonsbygningen på Voss ble flyttet til Dale, mens Voss fikk ny bygning tegnet av arkitekt Paul Due. Det ble en bygning i pusset mur, men med granitt-blokker i sokkel, som hjørnekvadre og i buer over åpningene. I planen dominerer det sentralplasserte og gjennomgående venterommet. I eksteriøret er dette midtpartiet framhevet ved sprang i vegglivet og gesimshøyden, og ved takets oppdeling. Dette opplegget til streng symmetri bryter Due imidlertid ned igjen ved å gi forskjellig utforming til de to fløyene. Dermed får den massive bygningen et lettere preg, og det er i samsvar med tonen i artnouveau-stilen som er benyttet i detaljeringen.


Bygningen har gjennomgått omfattende forandringer både i interiør og eksteriør. Rett etter krigen fikk den et tilbygg som i volum er langt større enn den opprinnelige bygning, men som likevel underordner seg Dues utgangspunkt til en viss grad. En del av Dues bygning ble revet, slik at tilbygget knytter seg til midtpartiet i den opprinnelige bygning. Her introduserer tilbygget det klassiske tårnmotivet der stasjonsuret inngår, og det bidrar til å gi bygningen sitt jernbanepreg. Tilbygget er tegnet av arkitekt Solemdal, og inneholder nytt venterom, restaurant og velferdsrom.

Due tegnet også et ilgodshus i tre, og en lokstall i mur av granittblokker. Lokstallens ene gavlvegg var typisk for tidas industriarkitektur i jugendstil, men den andre gavlveggen var en lett trevegg som åpning for utvidelse. De opprinnelige 6 spor er etterhvert blitt øket til hele 18. Dertil ble det på 50-tallet oppført et tilbygg og påbygg i betong for velferdsfunksjoner.

Godshuset på Voss ble bygd rett etter at Dues virksomhet som jernbanearkitekt var opphørt, og ble derfor tegnet av bygningskyndig assistent Harald Kaas ved Banedirektørens kontor.

### Bergen -Nye Arna -Tunestveit


Anlegget er omtalt under kapitlet for Bergen-Nesttun-Voss, i avsnittet "Garnes og Arna nye stasjoner".



## TABELL OVER VOSSEBANENS STASJONSBYGNINGER

NAVN	OPPFØRT	TYPE	ARKITEKT	MERKNADER
Bergen gamle	1883		B. Lange	Revet 1976
Bergen nye	1913		J.Z.M.Kielland	Ombygd 1942/51/59 v/ark. K.Frølich
Solheimsviken	1894	4.klasse	B. Lange	Revet 1961
Kronstad	1913		E. Reimers	
Minde gamle	1894	4.klasse	B. Lange	Flyttet til Ål
Minde nye	1913		E. Reimers	Revet 1981
Fjøsanger	1883		B. Lange	Revet 1983
Hop gamle	1883	4.klasse	B. Lange	Flyttet til Ål
Hop nye	1913		E. Tryti	
Nesttun gamle	1883	4.klasse	B. Lange	Flyttet til Ygre
Nesttun nye	1904	"Moi.type"	P. Due	Revet 1981
Haukeland	1883	4.klasse	B. Lange	
Espeland	1898			
Arna gamle	1883	4.klasse	B.Lange	
Arna nye	1964		J.Kristiansen	
Garnes gamle	1883	3.klasse	B. Lange	Nedbrent 1918
Garnes nye	1919		G. Fischer	
Trengereid	1883	4.klasse	B. Lange	
Vaksdal	1883	"Hvalstad- type"	G. Bull	Ombygd 1902 v/P. Due
Stanghelle	1883	4.klasse	B. Lange	
Dale gamle	1883	4.klasse	B. Lange	Flyttet til Reime- grend
Dale nye	1908		B. Lange	Flyttet fra Voss
Bolstad	1883	4.klasse	B. Lange	
Evanger	1883	4.Klasse	B. Lange	
Bulken	1883	4.klasse	B. Lange	
Voss gamle	1883		B. Lange	Flyttet til Dale
Voss nye	1908		P. Due	





## Voss-Taugevatn, Taugevatn-Gulsvik og Gulsvik-Hønefoss

Bergensbanen danner avslutningen av den tredje store utbyggingsepoken i norsk jernbanehistorie. Samtidig representerer den det største løft innen jernbanebyggingen i landet, og er derfor en nasjonal stolthet. Kong Håkon kalte ved åpningen Bergensbanen for "vårt slektsledds storverk". Den lange og kompliserte politiske forhistorien, med strid om trasévalg og sporvidde, førte endelig til Stortingsvedtak i 1894 med det såkalte store jernbanekompromiss. Da ble banen Voss-Taugevatn vedtatt. Siden Taugevatn ligger midt oppå fjellet, var det egentlig et vedtak om å bygge banen helt til Østlandet. Bergensbanens vestre og østre deler blir derfor behandlet under ett.

### Arkitekt Paul Due (1835-1919).

Due må regnes som vår viktigste jernbanearkitekt. Han var knyttet til jernbanen i nesten 20 år, og han dominerer fullstendig den tredje store utbyggingsperioden. Due ble utdannet i Tyskland som de fleste norske arkitekter på den tiden, deretter reiste han flere år i Amerika og Europa. Arbeidene hans viser at han fulgte nøye med i de internasjonale tendensene innen arkitekturen. Han tegnet stasjonsbygninger til følgende strekninger: Solørbanen, Hamar-Otta, Setesdalsbanen, Gjøvikbanen, Hell-Sunnan, Arendal-Nelaug, Egersund-Flekkefjord, Ofotbanen og Bergensbanen. Stilmessig benyttet han i tur og orden sveitserstil, dragestil og jugendstil. Bergensbanen hører til jugendstil-epoken.


De gamle stasjonene Voss og Hønefoss fikk nye stasjonsbygninger tegnet av Due. Voss er beskrevet under kapitlet Bergen-Nesttun-Voss, Hønefoss er i Drammen distrikt og behandles ikke her. Mellom disse to stedene ble det bare mindre stasjoner. Due utviklet stasjonstyper av ulik størrelse, som ble fordelt på stedene alt etter forventet trafikkutvikling. Ved åpningen var banen utstyrt med fire hovedtyper av stasjonsbygninger. De blir her omtalt med de navn Due selv brukte, og som refererer seg til det sted typen første ble anvendt. I tillegg var det noen stasjonsbygninger som var blitt overflyttet fra Vossebanen, fra steder der de var blitt for små for den voksende trafikken.

### Stasjonsbygninger overflyttet fra Vossebanen.

Stasjonene Ygre og Reimegrend fikk tilflyttede bygninger av typen "Mellomstation 4.klasse, normal af 1879", som var tegnet av jernbanearkitekt Baltazar Lange. Dette var minste type, uten telegrafistrom og godsrom. Typen hadde utkraget tak over perrongen, noe som avlastet venterommet. I jernbanens første tid i Norge var det store takfram-springet en vanlig løsning, som gikk igjen i typenormalene fra denne tida. Takutspringet er på de fleste av disse blitt sagd ned av vedlikeholdsmessige grunner. Det er faktisk bare Ygre og Tistedal av typestasjonene der taket er i behold.

Ygre stasjon representerer derfor et sjeldent minne fra jernbanens barndom i Norge, selv om bygningen har fått et tilbygg mot baksida. Reimegrend stasjon ble ombygd på 30-tallet, samtidig med at en rekke av Vossebanens 4-klasse stasjoner også ble forandret. Ved disse forandringer ble en standardløsning lagt til grunn, som inneholdt tilbygg for nytt venterom og løfting av tak for å forbedre leiligheten i 2. etasje. Bygningene fikk også nytt panel. Både Ygre og Reimegrend fikk oppført separat privetbygning med godsrom, etter Dues tegninger.

Ytterligere to 4-klasse stasjonsbygninger ble overflyttet fra Vossebanen. Disse ble plassert på Al stasjon, og der oinnredet til boligbrakker for jernbanen.



"Type for fjellovergangen (Nygård m.fl.)"

Haugastøl (Nygård), Finse, Myrdal.

For stasjonene over høyfjellet tegnet Due en bygning i halvannen etasje, der han benyttet gråstein i 1. etasjen og en bindingsverkskonstruksjon oppå. Ved å ta i bruk stein, som det var mengder av på fjellet, ble behovet for å transportere bygningsmaterialer i det uveissomme terrenget redusert. Samtidig var stein et materiale som passet godt i det harde klimaet.

I disse bygningene kom jugendstilen til uttrykk i paneling og detaljer i treverket, foruten ved vinduers og dørers utforming. Trekonstruksjonen med sitt profilerte listverk, buete konsoller og framstikkende bjelkehoder, dannet en fin kontrast til det rustikk murverket under. Treets letthet og smidighet framheves i kontrasten med steinens mer bastante egenskaper. Due har brukt mur og treverk også på stasjonene til Hell-Sunnan-banen.

Fjellstasjonene fikk halvvalmet tak med skifertekking. Takflatene var ikke brutt av arker, og den sluttete former som taket ga bygningen må sies å være gunstig mot store vindpåkjenninger. I planen var det tilrettelagt for servering i venterommet, med leilighetens kjøkken plassert nær anvist plass for buffet.

Haugastøl er den mest intakte høyfjellstypen. Ved taklett og vindusutskiftinger er 2.etasjen gjort mer moderne. Ellers framtrer bygningen i hovedsak slik Due tegnet den.

Finse stasjon ble etter få år for liten, og fikk da påbygd full 2. etasje samt tilbygg i lengden. 1. etasjen i gråstein er beholdt, også i tilbygget. Med tømmermannspanelet i 2. etasjen er imidlertid jugendstilen forsvunnet. Under krigen fikk bygningen tilbygd en fløy for godsrom og privet. Tilbygget er seinere utvidet med skistall.


Til Myrdal tegnet Due først et forslag til stasjonsbygning oppført i panelt tømmer. Det var før jugendstilens gjennombrudd, og forslaget var derfor holdt i en blanding av sveitser- og dragestil. At høyfjellstypen med stein ble valgt, skyldtes trolig vanskelighetene med transport. Bygningen er seinere forandret med påbygd full 2. etasje og et lavt tilbygg for vindfang og toaletter. Den solide gråsteinsmuren preger fortsatt bygningen, men uten den spennende kontrasten til treverket. Jugendstilens letthet og eleganse ivaretas ikke med tømmermannspanelet.

På Myrdal ble det på plattformen oppført en bolig for seksjonsingeniør ved anlegget, etter Dues tegninger. Denne var også i 1½ etasje med gråsteinsmur og treverk. Bygningen har gjennomgått tilsvarende endringer i eksteriøret som stasjonsbygningen. Tilsammen gir disse to bygningen det vesentligste bidraget til stedets karakter.

Varianter av høyfjellstypen er Hallingskeid og Mjølfjell.

Hallingskeid må regnes som en tidlig utgave av typen. Den skilte seg fra de andre ved at det var eget "damerom" i tillegg til venterommet, noe som var i ferd med å bli umoderne, og ved at venterommet hadde et utbygg med vindu mot sporet. Ellers var jugenddetaljeringen ennå noe stiv. Stasjonen brant ned rundt 1970, og ble erstattet med sammenbygde brakker plassert på grunnmuren etter den gamle bygningen.

Mjølfjell er i plan og form svært lik Haugastøl, men er i sin helhet oppført av tre. Veggflatene var delt opp ved vekselvis liggende og stående panel, og feltene var skilt med profilert båndgesims eller båndfrise. Bygningen har mye av det opprinnelige i behold, men er skjemet av mindre tilbygg og vindusforandring i 1. etasje.



Høyfjellstypen var uten godsrom. Siden stedene til å begynne med ikke hadde andre aktiviteter enn kryssing av tog, var det heller ikke behov for separate godshus. Mjølfjell ble imidlertid straks et populært turistmål, og Due tegnet for stedet en privatbygning med vedbod og et lite godsrom. I bygningen tok han opp en del paneldetaljer fra hovedhuset. Karakteristisk er også de buete småvinduene. Disse og den utskårne gavlpryden var trekk inspirert av norsk bondearkitektur, og viser at dragestilens nasjonalromantikk fortsatt var en levende kraft.

Behovet for en ekstra bygning meldte seg raskt også på de andre stedene. Haugastøl fikk oppført en bygning etter de samme tegninger som Mjølfjell. Myrdal fikk en tilsvarende bygning, som bygger på en bearbeiding av Dues tegninger. Det samme gjelder også for stasjonene Reimegrend og Ygre.

### "Moi-typen"

Al, Nesbyen. Nesttun. Roa.


Typen ble først brukt på Moi stasjon på Egersund-Flekkefjordbanen. Den er den største av typene Due benyttet til Bergensbanen, og den ble brukt på steder der forholdsvis stor trafikk ble forventet. Til typen hørte et separat godshus, privatbygning med vedbod, og et ilgodshus med lamperom. Stasjonsbygningen besto av et tilnærmet kvadratisk hovedvolum i to fulle etasjer og med valmet tak, samt en sidefløy i en etasje med saltak. I hovedvolumet var det et romslig venterom og dertil et "damerom", og det var "Buffet" - et lite rom med serveringsdisk mot venterommet. Maten ble tilberedt i leilighetens kjøkken i 2. etasje, og det var stasjonsmesterfamilien som hadde salget. I sidefløyen var det rom for kontor. Jugendstilens slake buer fantes i arker, vinduer, dører, gerikter og vindski, mens stilens blomstermotiver fantes på geriktenes avslutninger. Panelet ble delt med profilerte lister og med båndfrise ved etasjeskillet.

Privetbygningen var også med valmtak, og hadde profilerte lister i fasaden av samme form som på hovedhuset. Due tegnet privatbygningen først for Flikkeid stasjon på Egersund-Flekkefjordbanen, og den omtales derfor som "Flikkeid-typen". Priveten ble brukt i kombinasjon med stasjonsbygninger av "Moi-typen" og "Sirnes-typen". Foruten ved Egersund-Flekkefjordbanen og Bergensbanen, ble den oppført ved Arendal-Åmlibanen.

Ilgodshuset var i 1½ etasje, med overnattingsrom for betjent på kvisten. Nede var det rom for oppbevaring av lampene som ble brukt i personvognene, og et rom for varmegods. Due benyttet utmurt bindingsverk i 1. etasje. Bygningen ble panelt og fikk listverk som tok opp felles trekk med de øvrige bygningene på stasjonen. At 1. etasjen var i utmurt bindingsverk kan henge sammen med behovet for oppvarming, og med brannfare i forbindelse med oppbevaring av lampeolje. Andre steder har imidlertid Due benyttet treverk i bygninger for de samme formål. Uthustypen ble liksom priveten, brukt i kombinasjon med stasjonsbygninger av "Moi-typen" og "Sirnes-typen".

Den benyttete godshustypen, tegnet for Gulsvik, Nesbyen, Gol og Al, hadde et stort godsrom. Utvendig var det lesseplattform på den ene sida og jernbanespor på den andre. Taket kraget ut mer enn to meter mot begge sider. I godshuset var et oppvarmet kontor.

Trafikken både på Al og Nesbyen har krevd utvidelser. På Al er dette gjort ved å forlenge sidefløyen. Sidefløyen har fått nytt panel og nye åpninger, og derfor et annet uttrykk enn hovedvolumet som har mye av det opprinnelige i behold. Ved innvendige forandringer fikk venterommet restaurant med eget kjøkken. Al ligger midtveis mellom



Bergen og Oslo, togene har alltid hatt forholdsvis lange opphold der. Av den grunn ble restauranten etter krigen flyttet ut i egen bygning oppført for formålet.

På Nesbyen er det den bevarte helheten i stasjonsanlegget som er verdt oppmerksomhet. Det er sjeldent ved stasjoner av denne størrelse. Både jernbaneparken og alle Dues bygninger er uten ødeleggende forandringer, selv om betydelige inngrep er gjort. F.eks. spenner en stor vegbru i betong over stasjonsområdet og skiller godshuset fra resten av stasjonen. Stasjonsbygningen har fått et tilbygg til sidefløyen, men fordi det har samme takvinkel, samme materialer og detaljer i paneling, adderer tilbygget seg naturlig til det opprinnelige. Som så mange steder har utviklingen ellers medført utbygg for stillverk, og et toalettanlegg for publikum. Privatbygningen har ikke lenger noen funksjon.

### "Sirnes-typen"

Gulsvik, Gol

Variant: Sokna, Hval, Jevnaker.

Også brukt ved Egersund-Flekkefjordbanen og Arendal-Åmlibanen.


"Sirnes-typen" hadde separat godshus, og ble ved Bergensbanen brukt i kombinasjon med sekundære bygninger av samme typen som "Moi-typen" (gjelder godshus, privat og ilgodshus). Selve stasjonsbygningen var noe mindre enn "Moi-typen", fordi den var uten servering og uten "damerom". Det påtenkte damerommet ble isteden rom for stasjonens telegrafist. Langfasadene var symetrisk oppbygd om midtpartiet, som mot sporet hadde en sentralplassert ark. Halvvalmet tak understreket ytterligere bygningens sluttete form. Jugendstilens buete former viste seg i vinduer, gerikter og vindski. Panelet ble delt i flater ved båndfrise i etasjeskillet, båndgesims og øvrig listverk. Vindusgerikter ble avsluttet med papyrus-blomst-motiv.

Varianten for Sokna, Hval og Jevnaker ble gjort noe dypere, og fikk ark også mot baksida. Den hadde saltak, og en noe avvikende vindusplassering.

Gulsvik var i Bergensbanens første tid en viktig stasjon. Den lå ved nordenden av Krøderen, som hadde dampskipstrafikk. I en kort periode var Gulsvik Bergensbanens endestasjon, med omstigning til båt. Stedet Gulsvik har imidlertid ikke utviklet seg, og stasjonen har hatt minkende trafikk til den i dag er uten persontog-stopp. Av den grunn er de opprinnelige bygningene i anlegget tilnærmet uforandret når det gjelder eksteriør. Også stasjonsparken finnes fortsatt.

Gol har derimot utviklet seg til et viktig trafikk-knutepunkt med bussforbindelse bl.a. til Vestlandet. På 30-tallet ble stasjonsbygningen tilbygd og fullstendig forandret. Bygningen fikk vindusbånd og panel med tidas knappe detaljering. Forandringen rommet en stor restaurant, utvidet kontor samt ilgodsrom, og ble tegnet ved NSB's arkitektkontor. Den er seinere supplert med nye utvidelser. Ilgodsbygningen ble revet. Privatet er tilbygd og tatt i bruk til andre formål.





## "Flikkeid-typen"

Urdland

Variant 1: Flå, Torpo, Geilo

Variant 2: Bromma

Variant 3: Veme, Grindvoll

Variant 4: Hol

Også ved Gjøvikbanens felles strekning ved Bergensbanen, Egersund-Flekkefjordbanen og Arendal-Åmlibanen.

Typen har et tilbygg for godshus. Den ble som regel brukt i kombinasjon med Dues privet av "Heskestad-type", som var en redusert utgave av "Flikkeid-typen" (3 plasser mot 5). Ilgodshus ble ikke oppført.

Den opprinnelige utgaven, som ble benyttet på Urdland, var i et uttrykk av tidlig jugendstil. Det betyr at dekoreringen er noe stivere, og med flere trekk som Due hadde benyttet i sine dragestil-stasjoner, f.eks. mønekam. Bortsett fra godsrommets størrelse og flytting av venteromsinngangen til langfasaden, hadde varianten for Flå m.fl. bare ubetydelige endringer i planen. Fasadene var derimot smidigere, med sine slake buer i gerikter og vindskier. Blomstermotivet, et kjenne-tegn ved jugendstilen, ble også tatt i bruk ved dekoreringen. Begge hadde båndfrise ved etasjeskillet, og halvvalmet tak. Oppbyggingen ble ved godsromfløyen assymetrisk og langstrakt.

Bromma hadde samme planløsning, men med redusert areal. Detaljering var som i Flå-varianten.

Veme og Grindvoll fikk derimot et noe utvidet areal i hovedfløyen. Varianten fikk en annen takform, nemlig saltak, med ark mot baksida.


Hol stasjon ble oppført etter Dues fratreden. Den er en variant som ble tegnet av bygningskyndig assistent Harald Kaas ved Banedirektørens-kontor, etter Dues tegninger for Veme og Grindvoll. Den har ark mot begge sider.

Av Bergensbanens stasjoner av "Flikkeid-Type", er det bare turist-stedet Geilo som har fått betydelige forandringer. Som på Gol medførte dette en total endring av bygningens uttrykk. Bredt tømmermannspanel, små vinduer med sprosser og gruppert to og to, og de mange gavler og takflater med samme fall, gir nå bygningen en slags tilknytning til norsk bondearkitektur. Forandringene er tegnet av NSB's Arkitektkontor.

Privetbygningen er i behold samtlige steder, bortsett fra Geilo. Til Urdland tegnet Due en egen privet. Den hadde ikke valmet tak som "Flikkeid/Heskestad-typen", men et høyt saltak. Den ble tegnet tidligere enn nevnte type, og derfor holdt i dragestil.

## Stasjonsbygninger etter Due.

Få år etter Bergensbanens åpning ble det bygd flere små stasjoner ved banens østre del. For disse stedene tegnet Harald Kaas ved Banedirektørens-kontor en egen type. Den ble oppført ved Rallerud, Ørgenvika, Kolsrud, Bergheim og Liodden. Typen hadde en sluttet symetrisk form der godsrommet var inntegnet i planen. I sitt første utkast holdt Kaas seg til jugendstilen, men seinere tegninger var i en slags nyrokoko. Det var i samsvar med den tendens i tida. Ved utførelsen ble rokokko-uttrykket modifisert noe, men var fortsatt tilstede i paneling, vinduer og dører. Alle disse stasjonene er i dag nedlagt, og tre av dem er revet.



Ustaoset ble stasjon i 1920-åra, og bygningen ble tegnet av NSB's Arkitektkontor. Den var med tilbygd godsrom. 20-åra var nyklassisismens epoke i Norden, og denne tendensen har hatt innflytelse på fasadeoppbygging og detaljering.

Ustaoset er nært beslektet med stasjonsbygninger som Arkitektkontoret tegnet til de store utbyggingsprosjektene Sørlandsbanen og Nordlandsbanen. Privetbygningen for Ustaoset ble også oppført ved disse banene, under betegnelsen "Ustaoset-type".

### Stoppesteder

Upsete var før Bergensbanen ei lita setergrend. I forbindelse med det store tunnellanlegget gjennom Gravhalsen ble det oppført en "kontorbygning med beboelse" for anleggets ingeniører.

Tegningene til denne er datert i 1895, og er de første Due lagde for Bergensbanen. Bygningen var stor, i halvannen etasjer og oppført i panelt laft. Stilmessig var den i rein sveiserstil.

Bygningen gikk under navnet "villaen", men Arkitektkontorets ombyggingstegninger fra 1950-åra betegner den som stasjonsbygning. Til bygningen hørte også et laftet uthus med fjøs og stall nede, høyloft og to beboelsesrom oppe. I dag er det på stedet et lite ekspedisjonshus, oppført på 60-tallet.

Austvoll og Svenkerud i Hallingdalen fikk tidlig sine ekspedisjonshus. Begge ble oppført etter tegninger som er omarbeidete utgaver av Dues forslag. Austvoll ble bearbeidet av Anlegget etter Dues fratreden, Svenkerud tilsvarende av Harald Kaas. Utgaven for Svenkerud ble også oppført ved Setesdalsbanen og Arendal-Åmli-banen. Til begge hørte egen privetbygning.


### Vanntårn, lokomotivstaller og verksteder.

Vanntårn ble bygd ved Austvoll, Nesbyen, Gol, Ål, Geilo, Myrdal og Upsete. Det tyder på at man over høyfjellet unngikk vannfylling fra tårn. Vanntårnet for Voss-Taugevatnbanen, dvs Upsete og Myrdal, ble tegnet først. Due ga det kvadratisk form med pyramidetak, og det ble bygd i bruddsteinmur. Vanntårnene for Bergensbanen øst var alle runde, og oppført i upusset teglmur med rik detaljering. De hadde et ensartet uttrykk på tross av forskjeller. Tårnene på Nesbyen og Ål var f.eks i tre etasjer, der den nederste etasjen var åttekantet, mens de øvrige var i to etasjer. Av alle disse vanntårnene gjenstår i dag bare tårnet ved den nedlagte holdeplassen Austvoll. Det er et viktig kultur- og jernbanehistorisk minne.

Lokstaller ble bygd ved Ål, Finse og Myrdal. Due tegnet en lokstall for Ål for 4 maskiner, med buet form gitt av dreieskiven. Denne hadde trekonstruksjoner i tak og utmurt bindingsverk i vegger. Da bygningen skulle oppføres ble andre konstruksjoner valgt. Det var etter Dues fratreden, og en omarbeidelse av tegningene ble utført av NSB's Arkitektkontor.

Dette hører til kontorets tidligste arbeider. Dues planløsning ble i hovedsak beholdt, men utvidet til 6 maskiner. I vegger ble benyttet betong forblendet med gråstein, i taket fagverk av stål. Konstruksjonsvalget viser at man sto ved inngangen til en ny epoke i den teknologiske utvikling.

Noe tilsvarende skjedde på Myrdal, Dues førsteforslag var i bruddsteinmur, siden tegnet han om til utmurt bindingsverk. Det ble tilslutt en bygning i pusset teglmur, tegnet av Harald Kaas men basert på Dues planløsning. Lokstallen har fått tilbygg med



ett spor for Flåmsbanen.

Lokstallen på Finse ble liksom Myrdal med to spor og uten krumming. Her ble imidlertid Dues egne tegninger benyttet. Bygningen er i utmurt bindingsverk med utvendig panel, og ble svært lik Dues forslag for Myrdal. Lokstallen har fått et seinere tilbygg i gråsteinsmur for smie og verksted. Finse er stasjonsingssted for snøryddingsmateriell, og fikk i 1920 sin andre lokstall. Den ble oppført i jernbetong.

For Bergensbanens elektrifisering er det bygd flere elektroverksteder med tilhørende funksjonærboliger. Alle disse bygningene er basert på typetegninger som ble utviklet ved NSB's Arkitektkontor.

### Vokterboliger og brakker.


Due leverte tegninger for vokterboliger til strekningen over høyfjellet. Han lagde to typer, en enkelt og en dobbelt. I utgangspunktet var de med bruddsteinsmur i 1. etasje og en halv etasje i treverk oppå, svarende til stasjonsbygningene for fjellovergangen. Dobbeltboligen tegnet han også i en utgave i bare treverk, men forøvrig lik den av stein. Det ser ut til at bare dobbeltboligen ble benyttet. Begge utgavene av denne ble bygd til anlegget Voss-Taugevatn. Stein-utgaven ble bare oppført i et antall av én (Grotrust, nær banens høyeste punkt). For anlegget østfra, strekningen Taugevatn-Ål, tegnet Due doble vokterboliger i stein og tre, som var utgaver med noe redusert areal i forhold til de førstnevnte. Han lagde også et alternativ med betongvegger, men det ble ikke benyttet. "Dobbelt Vokterbolig af Sten, mindre type" og "Dobbelt Vokterbolig af Træ, mindre type", ble begge oppført i ganske store antall, alle mellom Taugevatn og Ustaoset.

Stilmessig er det en liten utvikling mellom den første typen for Voss-Taugevatn, og den mindre utgaven for Taugevatn-Ål. Krysspostvinduet ble f.eks. byttet ut med to-fags vinduer og småruter. Forøvrig har alle Dues vokterboliger for Bergensbanen et ensartet preg. Alle har halvvalmet tak og skuter med privet og vedbu tilbygd mot gavlene. På Haugastøl, der en vokterbolig i stein står sammen med en stasjonsbygning av høyfjellstypen, kommer det enhetlige uttrykk Due ga alle sine bygninger for fjellstrekningen godt fram.

Til boligene tegnet han en dobbel fjøsbygning, også den i alternativer for stein eller tre. I form liknet de på hovedhuset, med en skut mot hver gavl.

Det ble snart vokterboliger også av en annen type over høyfjellet. Der var bygninger for "provisorisk arbeiderbarakke for 20 mand", som var blitt ominnredet til vokterboliger ved anleggets avslutning. Denne typen er faktisk identisk med Dues fjøsbygning i tre for dobbelte vokterboliger. Det må ha vist seg umulig med fjøsdrift over høyfjellet, slik at uthusene i steden ble tatt i bruk som arbeiderbrakker. Deretter ble de flyttet til nye steder, oppført på ny grunnmur med en liten kjeller, og omgjort til enkle vokterboliger. Noen av disse står fortsatt slik de var etter flytting, men mange er forandret, som regel ved en forlengelse av saltaket.

Av anleggsbrakker var det mange ulike typer. De første var steinbuer for stikningsarbeidene. Anleggsbrakkene var i forskjellige størrelser, for 14, 24, 28 og 36 mann i den største. Enkelte av disse var i stein. Ved Vatnahalsen lå kontorbygning, bakeribygning og handelsbod. På Hallingskeid var det forsamlingslokale, handelsbod med bakeri, samt sjukehus. Ved Myrdalsleite var der forsamlings-



hus, bygd i stein.

Av brakkene i tre gjenstår det flere. De fleste er ombygd til forskjellige turistformål. Myrdalsleite er ominnredet til hybelhus for jernbanen. Den uveissomt beliggende Seltuftbergetbrakke for 24 mann er imidlertid helt uforandret, og derfor et unikt minne fra annleggstida.

Flere av steinbygningene finnes også, og noen av dem er fortsatt i bruk. Det gjelder f.eks. forsamlingslokalet ved Myrdal, nylig oppusset til samme formål som opprinnelig. Forsamlingshuset og ingeniørboligen ved Hallingskeid benyttes av Den Norske Turistforening som turisthytte.

Harald Kaas ved Banedirektørens kontor tegnet to vokterboliger, hvorav den dobbelte ble oppført i stort antall i banens første tid, og langs den østre delen. Det var en bygning i reisverk, mer kvadratisk og med høyere tak enn Dues vokterboliger. Typen hadde felles trekk med Kaas's egen stasjonsbygningstype (Liodden m.fl.) Den enkle varianten ble muligens bare oppført ved Geilo.

Etterhvert er flere vokterboligtyper blitt oppført, særlig ved de viktige jernbanestedene Finse og Myrdal. En av disse typene bør omtales. Det gjelder "Dobbelt vokterbolig for Bergensbanen", tegnet i Arkitektkontorets tidligste periode av arkitekt Sønberg. Boligens grunnplan var identisk med Kaas dobbelte vokterbolig, men bygningen ble gitt en helt annen form. Det høye og spisse saltaket, brattere enn 45°, var kommet på mote, og med svai, knappe gesimser og valmete vindfang fikk den et tidsriktig rokokko-preg. Preget minnet samtidig om vestlandsk anonym arkitektur (jfr. forøvrig Garnes nye stasjon fra samme periode). Denne vokterboligtypen ble også brukt ved Flåmsbanen.

De nyeste brakkene ved Bergensbanen ble bygd til anlegget for banens elektrifisering.


### Fjellstuer.

Jernbanen oppførte egne "fjellstuer" ved stasjonene Haugastøl og Finse. Fjellstuene var egentlig rene turisthotell. Tilsvarende ble fjellstuer bygd ved Bjørnfjell på Ofotbanen, og det ble prosjektert en fjellstue ved Majavatn på Nordlandsbanen som ikke kom til utførelse. Fjellstuene ved Bergensbanen var tegnet av Due. Han produserte mange forskjellige forslag, alle i bruddsteinsmur eller med bruddsteinsforblending. Ved oppføring ble imidlertid et alternativ med reisverk fulgt.

Bygningene var i jugendstil. Spisesalen lå mot gavlen og hadde et stort buet panorama-vindu. Oppbyggingen, særlig av de symmetriske gavlene, hadde et visst eventyrpreg.

Turisthotellene fikk raskt stort besøk, og måtte allerede første påskesesongen suppleres med sovevogner. Etter få år lagde Due tegninger for omfattende utvidelser av begge fjellstuene. Dette gjorde han etter sin egentlige fratreden som jernbanearkitekt. I utvidelsestegningene hadde Due innarbeidet de nye tendensene i arkitekturen, og de minnet mye om andre hotellprosjekter fra samtida, som f.eks. Dombås hotell. Utvidelsene ble imidlertid ikke utført. For Haugastøl ble det tegnet ominnredning i 1929. Hotellet har siden brent. Fjellstua på Finse inngår i dag som en del av bygningene for hotellet "Finse 1222".





### Voss-Granvin.

Langs Hardangerbanen var det til å begynne med to stasjoner, nemlig Nesheim og Granvin. Det ble antakelig forventet en stedsutvikling rundt Nesheim stasjon, siden bygningen her var banens største. Den var i to etasjer, med leilighet opp, og et tilbygg for godsrom og priveter. Bygningen fikk valmet tak og liggende trepanel uten hjørnebord. Dette sammen med vindusplassering, gjør den til en typisk representant for NSB's Arkitektkontor sine panelte trestasjoner under funksjonalisme-perioden.

Endestasjonen Granvin var uten leilighet, men med et stort godsrom inntegnet i planen. Den var dessuten utstyrt med vannklosetter. Bygningen var i en etasje, med et lavt valmtak.

Stoppestedene fikk en type ekspedisjonshus med godsrom, som var lange smale bygninger med pulttak. Husets lengde ble regulert etter forventet trafikk. Denne typen ble også anvendt ved Flåmsbanen og ved Nordlandsbanen i Namdalen.

### Myrdal-Flåm.

Flåmsbanen er et mesterstykke av ingeniørkunst. Når det gjelder bygninger, ble den imidlertid nøkternt utstyrt. Mellom endestasjonene var det små ekspedisjonshus, tilsvarende dem på Hardangerbanen.

Stasjonsbygningen i Flåm ble forholdsvis stor, og var typisk for trestasjonene tegnet ved NSB's Arkitektkontor for de store utbyggingsprosjektene i 1930-åra, som Sørlandsbanen og Nordlandsbanen. Funksjonalismen røpes ved de hjørneplasserte vinduene og det liggende panelet med knappe detaljer.

Bygningen er i to etasjer med leilighet oppe, og tilbygg for godsrom. Den fikk innvendig toalettanlegg med vannklosetter.

Flåm fikk to store funksjonærboliger, oppført som kontorbygning og brakke for anlegget. Det ble også bygd en liten lokstall i tre. Ved stasjonsbygningen er det en jernbanepark.


Flåmsbanen var elektrisk helt fra åpningen. Strømmen ble produsert ved NSB's eget kraftverk i Kjosfossen. Kraftverket ble tegnet av Gudmund Hoel ved NSB's Arkitektkontor, og er trolig den eneste kraftstasjon kontoret har tegnet. Bygningen er i jernbetong. Til kraftstasjonen hørte personalboliger, som var etter Arkitektkontorets typetegninger. Flåmsbanens vokterboliger er omtalt under kapitlet for Bergensbanen.

Januar 1984

Trond Taugbøl

REGISTRATORER :


Trond Taugbøl, Trond Berget, Johan Lexow



## RETTELSER:

Rubrikk for banestrekning er på en del av presentasjons- skjemaene ikke korrigert i forhold til siste rettelses- blad til trykk nr. 802 (rettelsesblad nr. 2, 1. januar 1982). Riktige banestrekninger med strekningsnr. skal være:


230	Rallerud	-	Ål
231	Ål	-	Myrdal
232	Myrdal	-	Voss
233	Voss	-	Dale
234	Dale	-	Bergen
235	Myrdal	-	Flåm
236	Voss	-	Granvin



# NSB - REGISTRERING AV BYGNINGER

UTGITT:  
REVIDERT:

STASJONSNR		STASJON/STREKNING/ANLEGG		BANE/BILROUTE		DISTRIKT						
		RALLERUD - ØRGENVIKA		BERGENSBANEN		BERGEN						
BYGN NR	KILOMETER	BYGNINGSTYPE	ADRESSE	MATRIKSEL GNR BNR	BEBYGD AREAL	ETG	BRUTTO GOLVFLATE	HØVED-MATERIALE	BYGGEGAR	TEGNINGER ARKIVNR.	MERKNAD	EGET SKJEMA
	127,69	Vedbu	Haversting V		9	1		Tre				
	127,70	Hvilebu	"		17	1		Tre				
	127,82	Redskapsbu	Ørgenvika		20	1		Tre				
			Grense mellom Drammen distrikt og Bergen distrikt ved km 125,33 fra 1.1.1981 (Haverstingtunnelen).									
											Provisorisk	




# NSB - REGISTRERING AV BYGNINGER

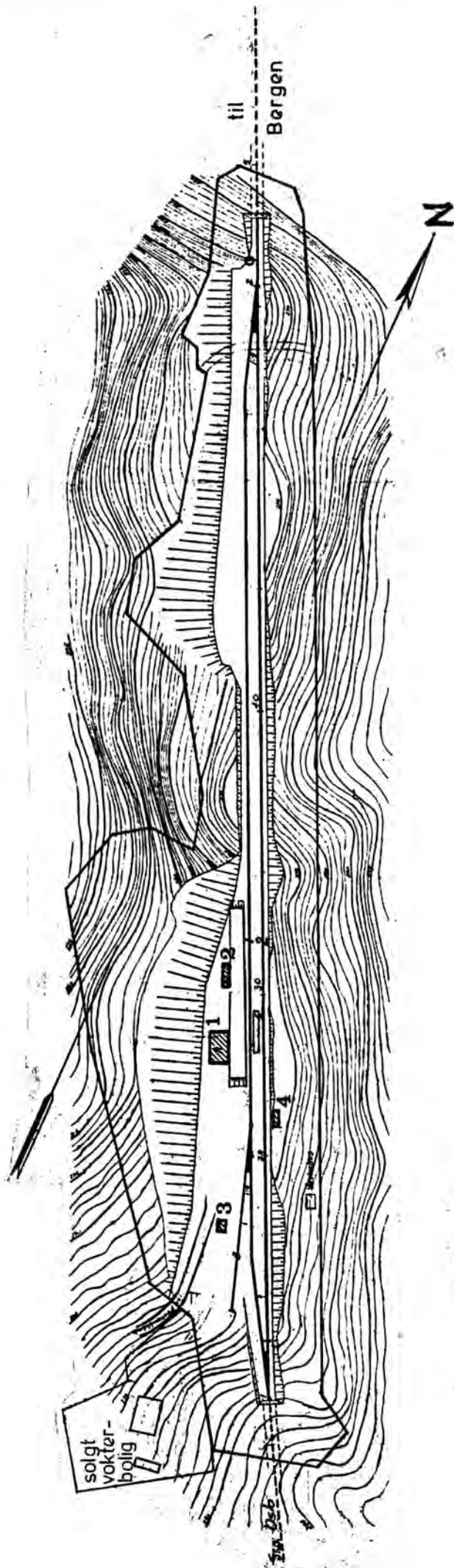
UTGITT:  
REVIDERT:

STASJONSNR 2305	STASJON/STREKNING/ANLEGG Ørgenvika stasjon	BANE/BILRUTE Bergensbanen	DISTRIKT Bergen
--------------------	---	------------------------------	--------------------


BGN NR	KILOMETER	BYGNINGSTYPE	ADRESSE	MATRIKkel GNR/BNR	BEBYGD AREAL	ETG	BRUTTO GOLVFLATE	HØVED- MATERIALE	BYGGEÅR	TEGNINGER ARKIVNR.	MERKNAD	EGET SKEMA
3	128,22	Uthus (til st.)	Ørgenvika		22	1	22	Tre			Provisorisk	
4	128,26	Trallebu	"		11	1	11	"				
1	128,28	Stasjonsbygning	"		88	1 1/2	132	"	1913	Bd 192	Som Ralle- rud, Berg- heim, Liødde.	x
2	128,31	Privet	"		25	1	25	"				x







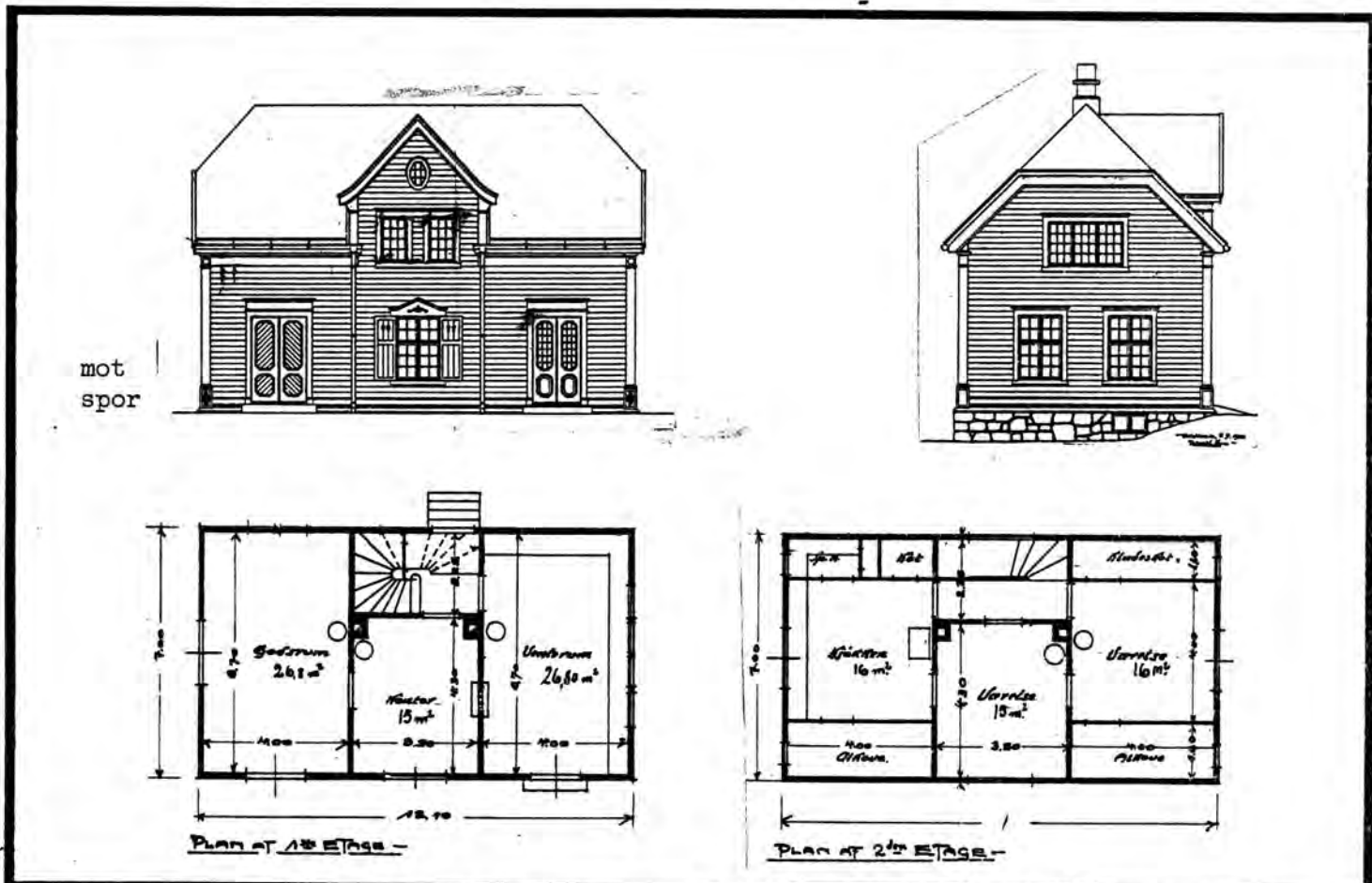
SITUASJONS- KART OVER: Ørgenvika stasjon	
BANE- STREKNING: 230 Hønefoss- Ål	
MÅLESTOKK: 1:2000	DATE: okt. 80
UTSNITT AV B.d.B. 3007	
BUSSHOLDEPLASS I DIREKTE TILKNYTNING TIL STASJONEN?	JA <input type="radio"/> NEI <input checked="" type="radio"/>
DROPSHOLDEPLASS I DIREKTE TILKNYTNING TIL STASJONEN?	JA <input type="radio"/> NEI <input checked="" type="radio"/>



# NSB · REGISTRERING AV BYGNINGER

Bak/Had 0703.79

NAVN BYGNINGENS ART	Ørgenvika stasjon, stasjonsbygning.	STASJONSNR. 2305	BYGN.NR. 1
BANESTREKNING	230 Hønefoss - Ål	KILOMETER 128,28	
KOMMUNE.MATR.NR.	Krødsherad	GÅRDSNR.	BRUKSNR.
ADRESSE		DISTRIKT Bergen	



TEGNINGEN VISER Originaltegninger, datert sept.1910 (planer), 19/6 og 7/9 1912. 1:200

OPPRINNELIG BRUKSFORMÅL	PRIMÆRT Stasjonsbygning	SEKUNDÆRT Eksp.lokale, leilighet, godsrom
NÅVÆRENDE BRUKSFORMÅL	PRIMÆRT Stasjonsbygning	SEKUNDÆRT Eksp.lokale, leilighet, godsrom.
		ANTALL LEILIGHETER: 1
		ANTALL OVERNATTINGSROM: 1
FØRHOLD TIL ANDRE HUS	Del av anlegg - frittstående	
FYSISK MILJØ- SAMMENHENG	Egen husgruppe, forøvrig ubebygd.	

VERNEVERDI	<input type="checkbox"/> PRIO- RITERT	BYGNINGEN PRIORITERES SPESIELT SOM BEVA- RINGSOBJEKT (EVT. INTERN NSB-FREDNING)	<input type="checkbox"/> BYGNINGEN ER FREDET I MEDHOLD AV LOV OM KULTURMINNER
	<input type="checkbox"/> HØY	ENDRINGER SKAL IKKE FORETAS FØR ARKITEKTKONTORET HAR GODKJENT PLANENE. DETTE GJELDER OGSÅ UTSKIFTING AV DØRER, VINDUER, KLEDNING, TAKTEKKING OSV.	
	<input checked="" type="checkbox"/> MIDDELS		
	<input type="checkbox"/> LAV	ENDRINGER KAN FORETAS UTEN GODKJENNING FRA ARKITEKTKONTORET. DET HENVISES TIL GENE- RELLE RÅD OG RETNINGSLINJER.	
	<input type="checkbox"/> INGEN		

DIMENSJONER	HØVED'AL M 12,1 x 7,0	BEBYGD AREAL M <sup>2</sup> 88	ANTALL ETASJER 1½	BRUTTO GOLVAREAL M <sup>2</sup>
-------------	--------------------------	-----------------------------------	----------------------	------------------------------------

BYGNINGSDEL	TYPE, KONSTRUKSJON	INSTALLASJON	MERKNAD
FUNDAMENT	Fuget gråsteinsmur	SKORSTEIN	2 STK.
KJELLER UNDERETASJE	Kjeller, trebjelkelag	ELEKTRISITET	Innlagt
YTTERVEGG	Stående plank i reisverk	OPPVARMING	PRIMÆRT: Ved SEKUNDÆRT: Elektrisk
FASADEKLEDNING	Liggende trepanel m/høvlet kantprofil, pløyd ?	VANN	Innlagt
TAKFORM	Halvvalm	BAD	Innlagt
TAKTEKKING	Skifer "lapp"	TOALET	TYPE: W.C. ANTALL: 1

VINDUER	Opprinnelige (m/småruter) Skiftet (4 små vinduer i 2.etg.)	DEKOR INNSKRIPSJONER	Avsl.motiv over dørgerikter, m/prof.lister (skjold mangler) Prof. list under raft.
DØRER	Skiftet 2 stk. Opprinnelig 1 stk. (til leilighet). 2 stk.i 1.etg. tettset igjen.	INTERIØR	Venterom og kontor: opr. panel, himling, listverk. Forøvrig platekledd.

BYGGÅR	ÅR 1913	MERKNAD
TILBYGGING OMBYGGING FLYTTING	ÅR 1956 1970	ENDRING Bad/W.C. innlagt. Stillverk installert i kontor. Relerom for stillverk avdelt fra godsrom.

VEDLIKEHOLDS- TILSTAND	TILSTAND:	I GOD STAND	BEGYNNENDE FORFALL	FRAMSKREDET FORFALL	RUIN	EVT. FORFALLSÅRSÅK
	ÅR:					
	1980		X			Råte i bjelkelag under bad. Bygn. står på fylling, har seget. Jordvarme fører til smeltevannsproblemer og råte. Vann- ledninger fryser.

FARGESKJEMA	OPPRINNELIG	NÅVERENDE	FRAMTIDIG	BYGGHERRE
UTVENDIG VEGG		8D8 (blålig)rødbr.		NSB
VINDSKIER		8D8/ca.hvit		ARKITEKT NSB Harald Kaas v/Bd
GERIKTER		8D8		BYGGMESTER
VINDUER		ca.hvit		BYGNINGSTYPE Se "Andre opplysninger"
DØRER		Mørk brun		STILPREG
HJØRNEBORD		8D8		

TEGNINGER (ARKIVHENVISNING)	Bd 192
ELDRE FOTOGRAF.	

ANDRE OPPLYSNINGER	Leilighet fraflyttet ca. 1966. Stasjonen skal nedlegges ved CTC-åpning. Bygninger skal rives. Også oppf. ved: Rallerud, Kolsrud og Berg- heim(revet), Liodden.	UTGITT	DATO	REGISTR.	DATO
		RETTELSES- BLAD	NR	INNFØRT DEN	AV
			NR	INNFØRT DEN	AV
			NR	INNFØRT DEN	AV

# NSB · REGISTRERING AV BYGNINGER

Bak/Had 070379

NAVN BYGNINGENS ART	Ørgenvika stasjon, privet	STASJONSNR.	2305	BYGN.NR.	2
BANESTREKNING	230 Hønefoss - Ål	KILOMETER	128,31		
KOMMUNE, MATR.NR.	Krødsherad	GÅRDSNR.		BRUKSNR.	
ADRESSE		DISTRIKT	Bergen		

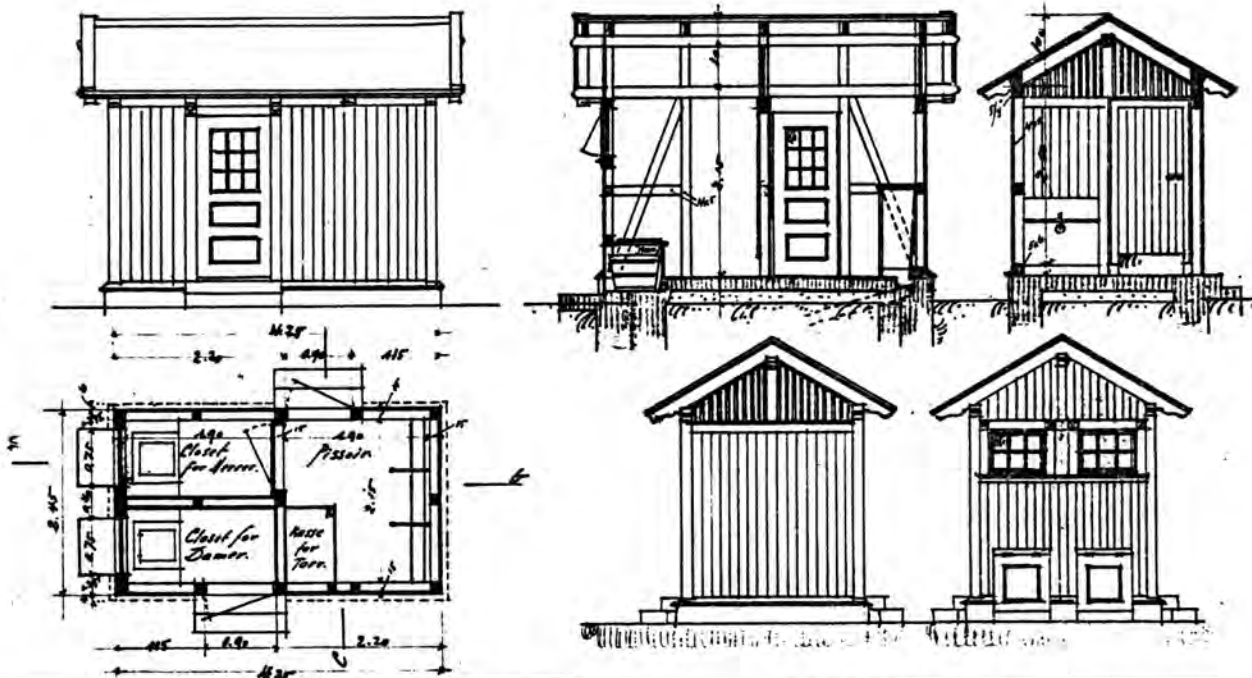


B.D. 21. 10. 80

*Privetbygning Station  
Årendal Samli B.*

TJENESTES 129. 10. 1913

NAV. NUMMER	
SAK 2136.01	
Tegn nr.	01



TEGNINGEN VISER: Originaltegn., udatert (ca. okt. 1909). Målestokk 1:100

OPPRINNELIG BRUKSFØRMÅL	PRIMERT Privet	SEKUNDERT	
NÅVÆRENDE BRUKSFØRMÅL	PRIMERT Privet	SEKUNDERT Vedbu	ANTALL LEILIGHETER: 0 ANTALL OVERNATTINGSROM: 0
FORHOLD TIL ANDRE HUS	Del av anlegg - frittstående		
FYSISK MILJØ- SAMMENHENG	Egen husgruppe, forøvrig ubebyggt		

VERNEVERDI	<input type="checkbox"/> PRIO- RITERT	BYGNINGEN PRIORITERES SPESIELT SOM BEVA- RINGSOBJEKT (EVT. INTERN NSB-FREDNING)	<input type="checkbox"/> BYGNINGEN ER FREDET I MEDHOLD AV LOV OM KULTURMINNER
	<input type="checkbox"/> HØY	ENDRINGER SKAL IKKE FORETAS FØR ARKITEKTKONTORET HAR GODKJENT PLANENE. DETTE GJELDER OGSÅ UTSKIFTING AV DØRER, VINDUER, KLEDNING, TAKTEKKING OSV.	
	<input checked="" type="checkbox"/> MIDDELS		
	<input type="checkbox"/> LAV	ENDRINGER KAN FORETAS UTEN GODKJENNING FRA ARKITEKTKONTORET. DET HENVISES TIL GENE- RELLE RÅD OG RETNINGSLINJER.	
<input type="checkbox"/> INGEN			

DIMENSJONER	HOVEDÅL M	BEBYGD AREAL M <sup>2</sup> 25	ANTALL ETASJER 1	BRUTTO GOLVAREAL M <sup>2</sup>
-------------	--------------	-----------------------------------	---------------------	------------------------------------

BYGNINGSDEL	TYPE, KONSTRUKSJON	INSTALLASJON	MERKNAD
FUNDAMENT	Betongmur på gråsteinsfundament	SKORSTEIN	0 STK.
KJELLER UNDERETASJE	1. Oppfylt, betong på sand/kult. 2. Oppfylt, jordgolv.	ELEKTRISITET	Innlagt
YTTERVEGG	Bindingsverk	OPPVARMING	PRIMERT:
FASADEKLEDNING	Stående faspanel, i gavl luftespalter	VANN	SEKUNDÆRT:
TAKFORM	Saltak	BAD	
TAKTEKING	Skifer "lapp"	TOALETT	TYPE: Bøttedo ANTALL: 3

VINDUER	Opprinnelige (m/småruter)	DEKOR INNSKRIPSJONER	Profilerte sperreender
DØRER	Opprinnelige (fyllingsdører)	INTERIØR	

BYGGEÅR	AR 1915 ?	MERKNAD
TILBYGGING OMBYGGING FLYTTING	AR ?	ENDRING Forlenget mot øst (samme takform).

VEDLIKEHOLDS- TILSTAND	TILSTAND: AR:	I GOD STAND	BEGYNNENDE FORFALL	FRAMSKREDET FORFALL	RUIJN	EVT. FORFALLSÅRSÅK
	1980	X				Kledning råtner nedenfra.

FARGESKJEMA	OPPRINNELIG	NÅVERENDE	FRAMTIDIG	BYGGHERRE NSB
UTVENDIG VEGG		8D8 Rødbrun		ARKITEKT NSB - Bd v/ Harald Kaas ?
VINDSKIER		8D8/ ca.hvit		
GERIKTER		8D8		BYGGMESTER
VINDUER		ca.hvit - grå		BYGNINGSTYPE Oppr. som Flaten (Arendal- linja), Liodden. STILPREG
DØRER		ca.hvit - grå		
HJØRNEBORD		8D8		

TEGNINGER (ARKIVHENVISNING)	Bd 80
ELDRE FOTOGRAF.	

ANDRE OPPLYSNINGER	Stasjonen nedlegges/rives ved CTC-åpning.	UTGITT	DATO	REGISTR.	DATO 15.10.1980
	RETTELSES- BLAD	NR	INNFØRT DEN	AV	
		NR	INNFØRT DEN	AV	
		NR	INNFØRT DEN	AV	


# NSB - REGISTRERING AV BYGNINGER

UTGITT:  
REVIDERT:

STASJONSNR	STASJON/STREKNING/ANLEGG	BANE/BILROUTE	DISTRIKT
	Ørgenvika - Gulsvik	Bergensbanen	Bergen

BYGN NR	KILOMETER	BYGNINGSTYPE	ADRESSE	MATRIKVEL GNR/BNR	BEBYGD AREAL	ETG	BRUTTO GOLVFLATE	HØVED- MATERIALE	BYGGEÅR	TEGNINGER ARKIVNR.	MERKNAD	EGET SKEMA
	129,68	Vedbu			15	1		Tre			Provisorisk	
	129,69	Kvilebu/vakthytte			16	1		"			"	
	131,02	Vedbu			5	1		"			"	
	131,02	Kvilebu			9	1		"			"	
	132,32	Vedbu	Lindelia		6,5	1		"			"	
	132,32	Vakthytte	"		16	1		"			"	
	132,62	Redskapsbu	"		14	1		"			"	
	133,66	Lagerskur	"		11	1		"			fra linje- ombygging.	
	134,87	Kvilebu	Leknes		16	1		"			"	
	134,88	Vedbu, do	"		5	1		"			provisorisk	
	136,29	Trallebu			7	1		"			"	
	138,38	Trallebu			7	1		"			"	
	139,28	Trallebu			4	1		"			"	






# NSB - REGISTRERING AV BYGNINGER

UTGITT:  
REVIDERT:

STASJONSNR 2306	STASJON/STREKNING/ANLEGG Gulsvik stasjon	BANE/BILROUTE Bergensbanen	DISTRIKT Bergen
--------------------	---	-------------------------------	--------------------

BGN NR	KILOMETER	BYGNINGSTYPE	ADRESSE	MATRIKSEL GNR/BNR	BEBYGD AREAL	ETG	BRUTTO GOLVFLATE	HOVED-MATERIALE	BYGGEGAR	TEGNINGER ARKIVNR.	MERKNAD	EGET SKEMA
6	140,60	Smie	Gulsvik		74	1		tre	1927			x
7	140,61	Snekkerverksted	"		53	1		"	1954			x
8	140,63	Uthus (redskap)	"		20	1		"				
9	140,65	Lager	"		231	1		"	1946			x
2	140,68	Pakkhus	"		161	1		"	1913	B1 2026	Som Nesbyen, x Gol	x
10	140,73	Sprengstofflager	"		4	1		mur			Oppe i skogen	x
3	140,74	Privet	"		37	1		tre		B1 1695		x
1	140,78	Stasjonsbygning	"		120 /80	1 1/2		"	1908	B1 2032	1 leil. 1 avl.rom	x
4	140,82	Ilgodshus	"		44 /66	1 1/2		"		B1 2028	1 avl.rom som Nes- byen, Sokna	x
5	140,72	Traktorstall/verksted	"						1961			
11	140,99	Trallebu	"		15	1		"				



KRÖDEREN

Til Bergen

11

solgt  
vokter-  
bolig

4

1

3

2

9

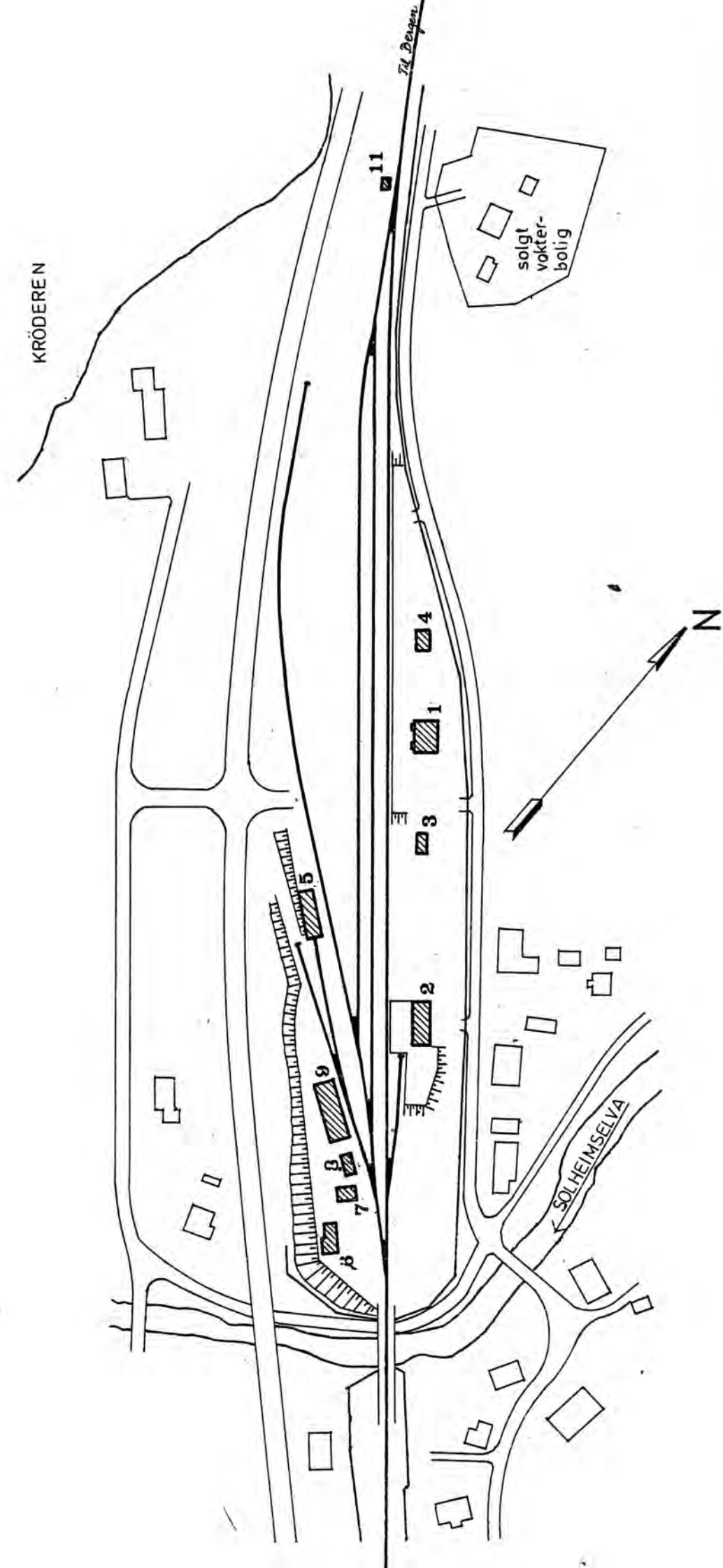
7

8

SOLHEIMSELVA

N

SITUASJONS- KART OVER:	Gulsvik stasjon	
BAHE-	STREKNING: 230 Hønefoss - Al	
MÅLESTOKK:	1:2000	DATE: okt. 80
UTSNITT AV LINJEKART NR.:	B.d.B. 3008	
BUSSEHOLDEPLASS I DIREKTE TILKNYTNING TIL STASJONEN?	JA <input type="radio"/>	NEI <input checked="" type="radio"/>
DROBJEHOLDEPLASS I DIREKTE TILKNYTNING TIL STASJONEN?	JA <input type="radio"/>	NEI <input checked="" type="radio"/>

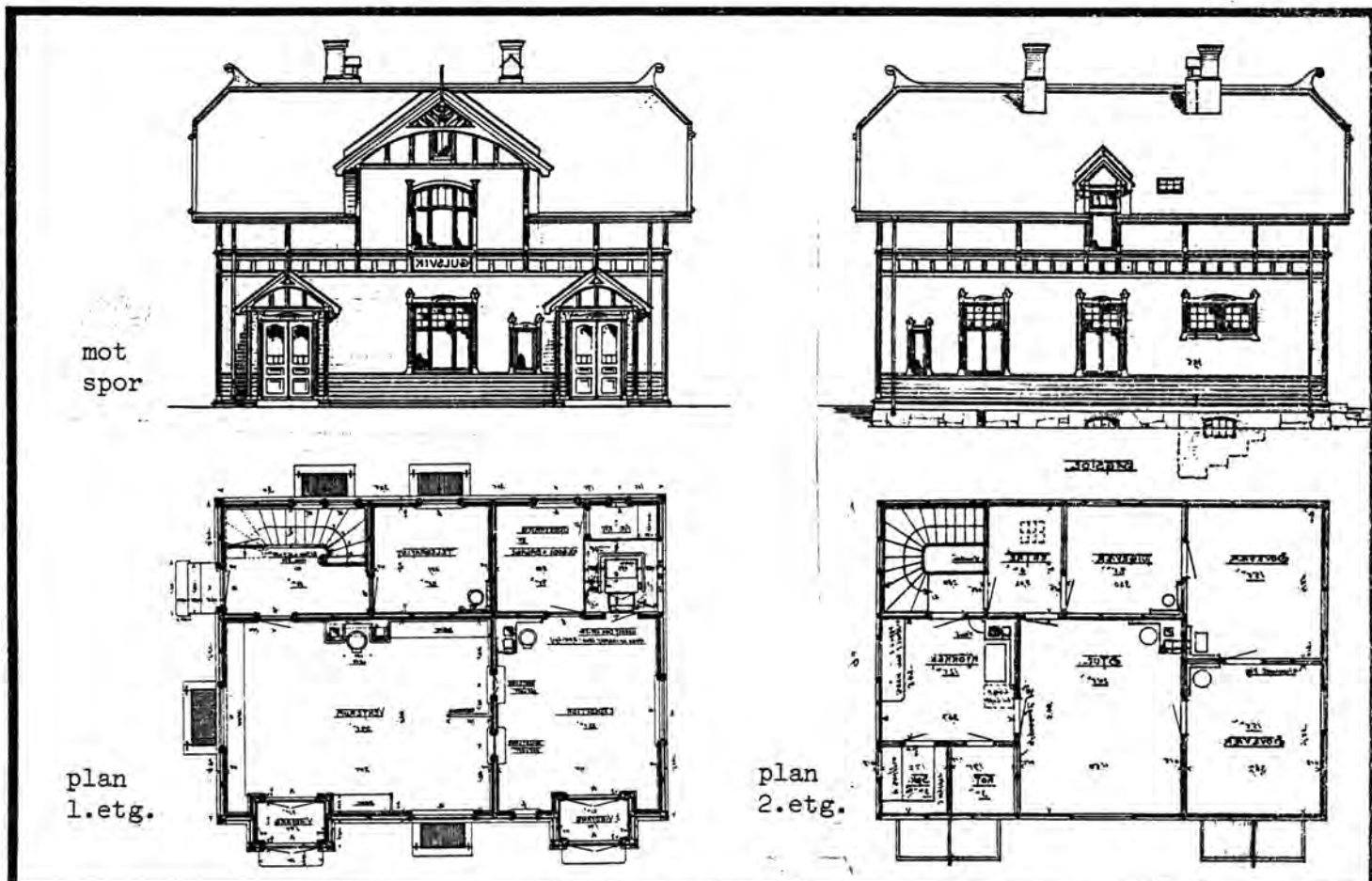




# NSB · REGISTRERING AV BYGNINGER

Bak./Had 0703.79

NAVN BYGNINGENS ART	Gulsvik stasjon, stasjonsbygning	STASJONSNR.	2306	BYGN.NR.	1
BANESTREKNING	230 Hønefoss - Ål	KILOMETER	140,78		
KOMMUNE.MATR.NR.	Flå	GÅRDSNR.		BRUKSNR.	
ADRESSE	3530 Gulsvik	DISTRIKT	Bergen		



TEGNINGEN VISER: Originaltegninger, datert 27/10 1906, 28/2 07 (plan 1.etg.). 1:200

OPPRINNELIG BRUKSFORMÅL	PRIMÆRT Stasjonsbygning	SEKUNDÆRT Eksp.lokale, leilighet + restaurant - venterom.	
NÅVÆRENDE BRUKSFORMÅL	PRIMÆRT Stasjonsbygning	SEKUNDÆRT Eksp.lokale, leilighet, venterom.	ANTALL LEILIGHETER: 1 ANTALL OVERNATTINGSROM: 1
FORHOLD TIL ANDRE HUS	Del av anlegg - frittstående		
FYSISK MILJØ- SAMMENHENG	Spredt landbruksbebyggelse		

VERNEVERDI	<input type="checkbox"/> PRIO- RITERT	BYGNINGEN PRIORITERES SPESIELT SOM BEVA- RINGSOBJEKT (EVT. INTERN NSB-FREDNING)	<input type="checkbox"/> BYGNINGEN ER FREDET I MEDHOLD AV LOV OM KULTURMINNER
	<input checked="" type="checkbox"/> HØY	ENDRINGER SKAL IKKE FORETAS FØR ARKITEKTKONTORET HAR GODKJENT PLANENE. DETTE GJELDER OGSÅ UTSKIFTING AV DØRER, VINDUER, KLEDNING, TAKTEKKING OSV.	
	<input type="checkbox"/> MIDDELS		
	<input type="checkbox"/> LAV		
	<input type="checkbox"/> INGEN	ENDRINGER, KAN FORETAS UTEN GODKJENNING FRA ARKITEKTKONTORET. DET HENVISES TIL GENE- RELLE RÅD OG RETNINGSLINJER.	

DIMENSJONER	HOVEDTÅL M 12,5 x 9,0	BEBYGD AREAL M <sup>2</sup> 120	ANTALL ETASJER 1 1/2	BRUTTO GOLVAREAL M <sup>2</sup>
-------------	--------------------------	------------------------------------	-------------------------	------------------------------------

BYGNINGSDEL	TYPE, KONSTRUKSJON	INSTALLASJON	MERKNAD
FUNDAMENT	Fuget gråsteinsmur m/teglkrone.	SKORSTEIN	STK.
KJELLER UNDERETASJE	1. Kjeller, murt kappevelv. 2. Kjeller, tre- bjelkelag. 3. Kryperom, trebjelkelag.	ELEKTRISITET	Innlagt
YTTERVEGG	Stående plank i reisverk.	OPPVARMING	PRIMÆRT: Ved SEKUNDÆRT: Elektrisk
FASADEKLEDNING	1. Liggende trepanel m/høvlet kantprof. 2. Stående staffpanel. 3. Weatherboard	VANN	Innlagt
TAKFORM	Halvvalm (ark som saltak).	BAD	Innlagt
TAKTEKING	Skifer "lapp"	TOALETT	TYPE: W.C. ANTALL: 3

VINDUER	Skiftet (av oppr. størrelse, men med forenklet inndeling).	DEKOR INNSKRIPSJONER	Prof. sperreender, vindskier, hjørnebord, båndgesims, dørge- rikter. Se "andre opplysninger"
DØRER	Skiftet (m/fremmed preg).	INTERIØR	Oppr. i 1. etg.: Panel, Himling, listverk, benk, golvfliser. Leilighet panelkledd.

BYGGGEAR	AR 1908	MERKNAD
TILBYGGING OMBYGGING FLYTTING	AR	ENDRING W.C. installert. Avl.rom avdelt fra venterom. Tidl. telegrafistrom omgjort til toalett.

VEDLIKEHOLDS- TILSTAND	TILSTAND:	I GOD STAND	BEGYNNENDE FORFALL	FRAMSKREDET FORFALL	RUIIN	EVT. FORFALLSÅRSÅK
	AR:					
	1980	X				

FARGESKJEMA	OPPRINNELIG	NÅVÆRENDE	FRAMTIDIG	BYGGHERRE	NSB
UTVENDIG VEGG		4A-B5 rødlig, l.gul		ARKITEKT	P.A. Due
VINDSKIER		" " "		BYGGMESTER	
GERIKTER		ca. hvit		BYGNINGSTYPE	Som Blakstad, Helleland, (Sirnes revet).
VINDUER		" "		STILPREG	
DØRER		22D6 Gråblå			
HJØRNEBORD		4A-B5 rødlig, l.gul			

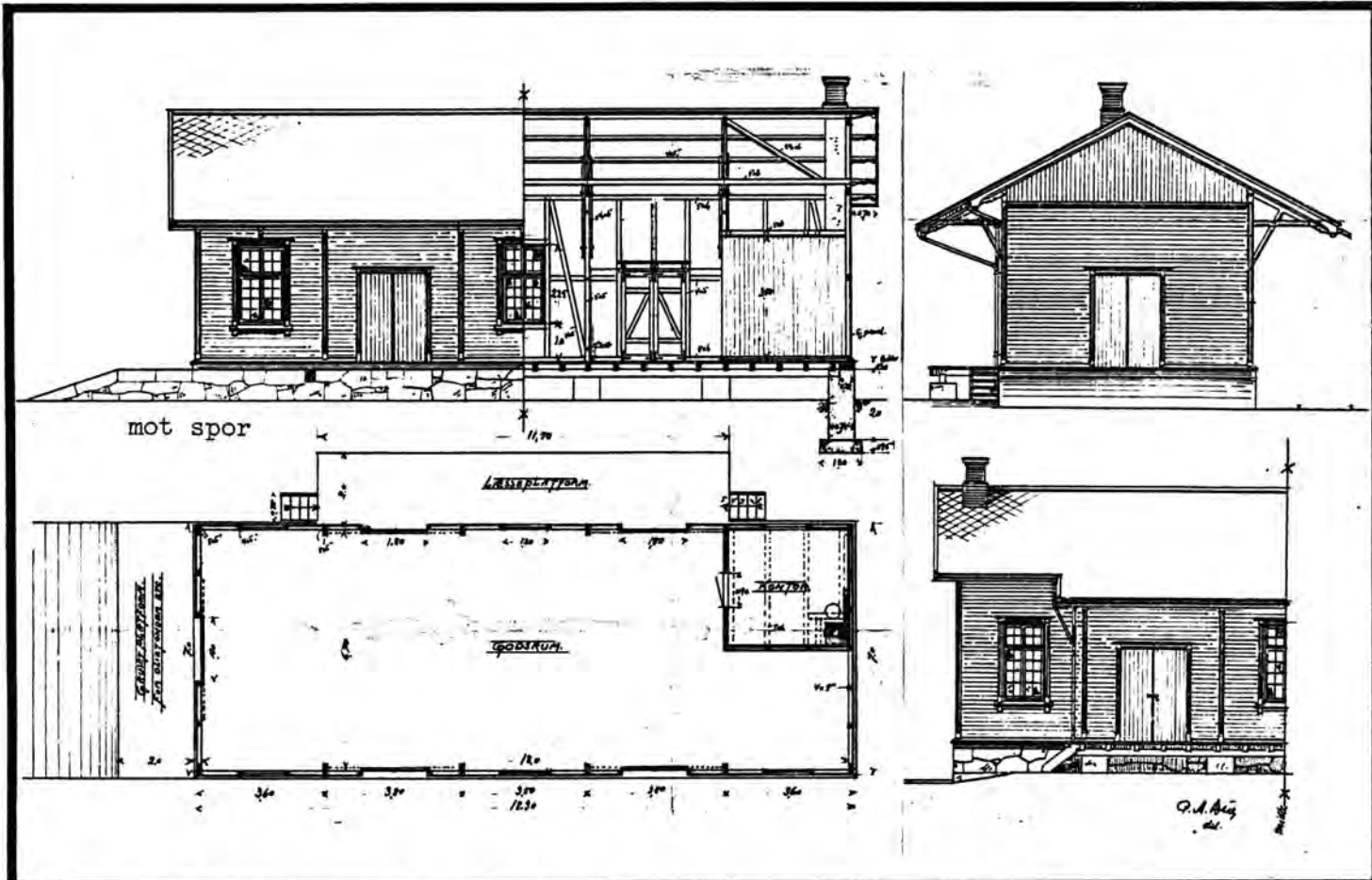
TEGNINGER (ARKIVHENVISNING)	B1 2032
ELDRE FOTOGRAF.	Gml. fotografier henger i stedets landhandleri.

ANDRE OPPLYSNINGER	Som Gol (før ombygging) speilvendt. Tilnærmet som Sokna, Hval, (Randsfjord) Jevnaker "Sirnes-type", benyttet v. Egersund -Flekk- fjordbanen samt Arendal - Åmlibanen.	UTGITT	DATO	REGISTR.	DATO	
		RETTELSES- BLAD			15.10.1980	
			NR	INNFORT DEN	AV	
			NR	INNFORT DEN	AV	
		NR	INNFORT DEN	AV		

# NSB · REGISTRERING AV BYGNINGER

Bak/Had 0703.79

NAVN BYGNINGENS ART	Gulsvik stasjon, godshus	STASJONSNR.	2306	BYGN.NR.	2
BANESTREKNING	230 Hønefoss - Ål	KILOMETER	140,68		
KOMMUNE, MATR.NR.	Flå	GÅRDSNR.		BRUKSNR.	
ADRESSE	3530 Gulsvik	DISTRIKT	Bergen		



TEGNINGEN VISER: Original-tegninger, datert 12/9 1906. Målestokk 1:200

OPPRINNELIG BRUKSFORMÅL	PRIMÆRT Pakkhus	SEKUNDÆRT Ekspedisjon	
NÅVÆRENDE BRUKSFORMÅL	PRIMÆRT B.M. lager Pakkhus (Linjegods).	SEKUNDÆRT B.M. kontor	ANTALL LEILIGHETER: 0 ANTALL OVERNATTINGSROM: 0
FORHOLD TIL ANDRE HUS	Del av anlegg - frittstående.		
FYSISK MILJØ- SAMMENHENG	Spredt landbruksbebyggelse.		

VERNEVERDI	<input type="checkbox"/> PRIO- RITERT	BYGNINGEN PRIORITERES SPESIELT SOM BEVA- RINGSOBJEKT (EVT. INTERN NSB-FREDNING)	<input type="checkbox"/> BYGNINGEN ER FREDET I MEDHOLD AV LOV OM KULTURMINNER
	<input type="checkbox"/> HØY	ÉNDRINGER SKAL IKKE FORETAS FØR ARKITEKTKONTORET HAR GODKJENT PLANENE. DETTE GJELDER OGSÅ UTSKIFTING AV DØRER, VINDUER, KLEDNING, TAKTEKKING OSV.	
	<input checked="" type="checkbox"/> MIDDELS		
	<input type="checkbox"/> LAV	ENDRINGER KAN FORETAS UTEN GODKJENNING FRA ARKITEKTKONTORET. DET HENVISES TIL GENE- RELLE RÅD OG RETNINGSLINJER.	
	<input type="checkbox"/> INGEN		



DIMENSJONER	HOVED'IAL M	BEBYGD AREAL M <sup>2</sup>	161	ANTALL ETASJER	1	BRUTTO GOLVAREAL M <sup>2</sup>
-------------	----------------	--------------------------------	-----	-------------------	---	------------------------------------

BYGNINGSDEL	TYPE, KONSTRUKSJON	INSTALLASJON	MERKNAD
FUNDAMENT	1. Fuget gråsteinsmur. 2. Betongmur (tilbygg vest).	SKORSTEIN	1 STK.
KJELLER UNDERETASJE	1. Luftet kryperom, trebjelkelag. 2. Åpent.	ELEKTRISITET	Innlagt
YTTERVEGG	Bindingsverk.	OPPVARMING	PRIMERT: Ved SEKUNDÆRT: Elektrisk
FASADEKLEDNING	1. Liggende trepanel m/høvlet kantprofil. 2. Weatherboard. 3. Stående staffpanel i gavl.	VANN	Innlagt
TAKFORM	1. Saltak. 2. Pulttak.	BAD	
TAKTEKING	1. Skifer "lapp". 2. Papp.	TOALETT	TYPE: ANTALL: 0

VINDUER	Opprinnelige (m/små ruter).	DEKOR INNSKRIPSJONER	Profilerte gerikter, sperre- ender, hjørnebord.
DØRER	Opprinnelige.	INTERIØR	Gml. Skrivebord, gml. parafin- lamper. B.M. kontor var tidl. i bygn.

BYGGEÅR	AR 1913	MERKNAD
TILBYGGING OMBYGGING FLYTTING	AR	ENDRING Tilbygg mot vest.

VEDLIKEHOLDS- TILSTAND	TILSTAND:	I GOD STAND	BEGYNNENDE FORFALL	FRAMSKREDET FORFALL	RUIN	EVT. FORFALLSÅRSÅK
	AR:	1980	X			

FARGESKJEMA	OPPRINNELIG	NÅVÆRENDE	FRAMTIDIG	BYGGHERRE
UTVENDIG VEGG		8D-E8 rødbrun		NSB
VINDSKIER		ca. hvit		ARKITEKT P.A. Due
GERIKTER		" " grålig		BYGGMESTER
VINDUER		" " "		BYGNINGSTYPE
DØRER		" " "		Som Nesbyen, Gol.
HJØRNEBORD		8D-E8		STILPREG

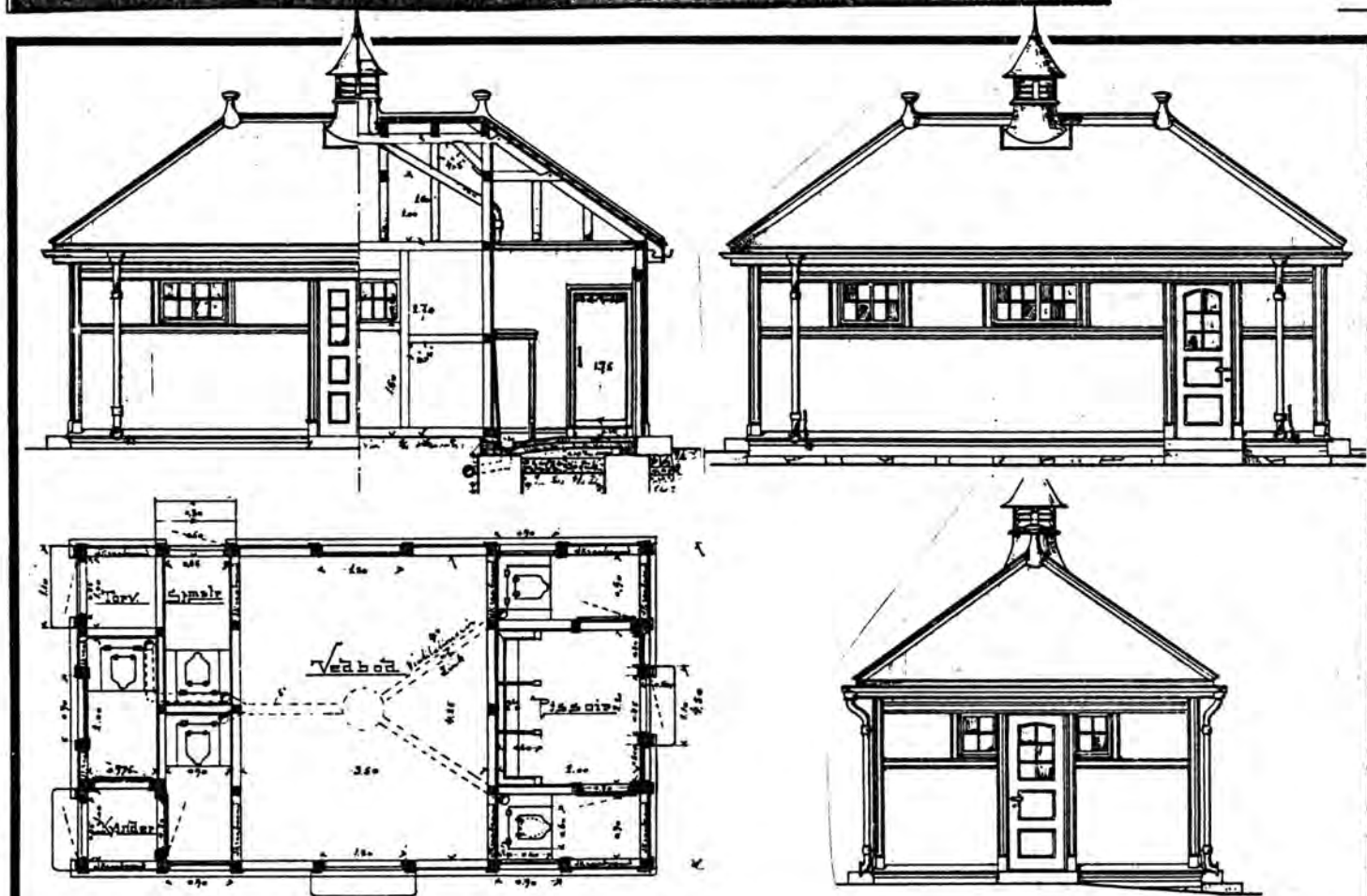
TEGNINGER (ARKIVHENVISNING)	B1 2026
ELDRE FOTOGRAF.	

ANDRE OPPLYSNINGER	Som Nesbyen, Gol, Ål (revet).	UTGITT	DATO	REGISTR.	15.10.1980
		RETTELSES- BLAD	NR	INNFORT DEN	AV
			NR	INNFORT DEN	AV
		NR	INNFORT DEN	AV	

# NSB · REGISTRERING AV BYGNINGER

Bak/Hed 070379

NAVN BYGNINGENS ART	Gulsvik stasjon, privet, vedbu.	STASJONSNR. 2306	BYGN.NR. 3
BANESTREKNING	230 Hønefoss - Ål	KILOMETER 140,74	
KOMMUNE, MATR.NR.	Flå	GÅRDSNR.	BRUKSNR.
ADRESSE	3530 Gulsvik	DISTRIKT Bergen	



TEGNINGEN VISER: Originaltegninger, datert 31/10 1903. Målestokk 1:100. SPEILVENDT.

OPPRINNELIG BRUKSFORMÅL	PRIMÆRT Privet	SEKUNDÆRT Vedbu	
NAVÆRENDE BRUKSFORMÅL	PRIMÆRT B.M. lager	SEKUNDÆRT Relerom, vedbu.	ANTALL LEILIGHETER: 0 ANTALL OVERNATTINGSROM: 0
FORHOLD TIL ANDRE HUS	Del av anlegg - frittstående.		
FYSISK MILJØ- SAMMENHENG	Spredt landbruksbebyggelse.		

VERNEVERDI	<input type="checkbox"/> PRIORITYERT	BYGNINGEN PRIORITYERES SPESIELT SOM BEVARINGSOBJEKT (EVT. INTERN NSB-FREDNING)	<input type="checkbox"/> BYGNINGEN ER FREDET I MEDHOLD AV LOV OM KULTURMINNER
	<input checked="" type="checkbox"/> HØY	ENDRINGER SKAL IKKE FORETAS FØR ARKITEKTKONTORET HAR GODKJENT PLANENE. DETTE GJELDER OGSÅ UTSKIFTING AV DØRER, VINDUER, KLEDNING, TAKTEKKING OSV.	
	<input type="checkbox"/> MIDDELS		
	<input type="checkbox"/> LAV		
	<input type="checkbox"/> INGEN	ENDRINGER KAN FORETAS UTEN GODKJENNING FRA ARKITEKTKONTORET. DET HENVISES TIL GENERELLE RÅD OG RETNINGSLINJER.	

DIMENSJONER	HOVEDÅL M 8,0 x 4,5	BEBYGD AREAL M <sup>2</sup> 37	ANTALL ETASJER 1	BRUTTO GOLVAREAL M <sup>2</sup>
-------------	---------------------	--------------------------------	------------------	---------------------------------

BYGNINGSDEL	TYPE, KONSTRUKSJON	INSTALLASJON	MERKNAD
FUNDAMENT	Pusset teglmur.	SKORSTEIN	0 STK.
KJELLER UNDERETASJE	1. Oppfylt, betong på kult. 2. Oppfylt, jo rdgolv i vedbu.	ELEKTRISITET	Innlagt
YTTERVEGG		OPPVARMING	PRIMÆRT: SEKUNDÆRT:
FASADEKLEDNING	Stående skyggepanel m/høvlet kantprofil.	VANN	Ikke innlagt
TAKFORM	Valmtak.	BAD	
TAKTEKKING	Skifer "lapp".	TOALETT	TYPE: Bøttdo (fjernet). ANTALL: 0

VINDUER	Opprinnelige (m/småruter).	DEKOR INNSKRIPSJONER	Profilerte sperreender, hjørnebord, båndgesims/gerikt.
DØRER	Opprinnelige (fyllingsdører). Skiftet 1 stk. (større åpning).	INTERIØR	Forandret.

BYGGEÅR	ÅR 1909 ?	MERKNAD
TILBYGGING OMBYGGING FLYTTING	ÅR	ENDRING Privet omgjort til: relerom for stillverk, og oljebu for BM.

VEDLIKEHOLDSTILSTAND	TILSTAND: ÅR:	I GOD STAND	BEGYNNENDE FORFALL	FRAMSKREDET FORFALL	RUIN	EVT. FORFALLSÅRSÅK
	1980	X				

FARGESKJEMA	OPPRINNELIG	NÅVERENDE	FRAMTIDIG	BYGGHERRE
UTVENDIG VEGG		4A-B4 rødlig, l.gul		NSB
VINDSKIER				ARKITEKT
GERIKTER		ca. hvit		P.A. Due
VINDUER		" "		BYGGMESTER
DØRER		22D6 Gråblå		BYGNINGSTYPE
HJØRNEBORD		4A-B4 rødlig, l.gul		Se "Andre opplysninger".
				STILPREG

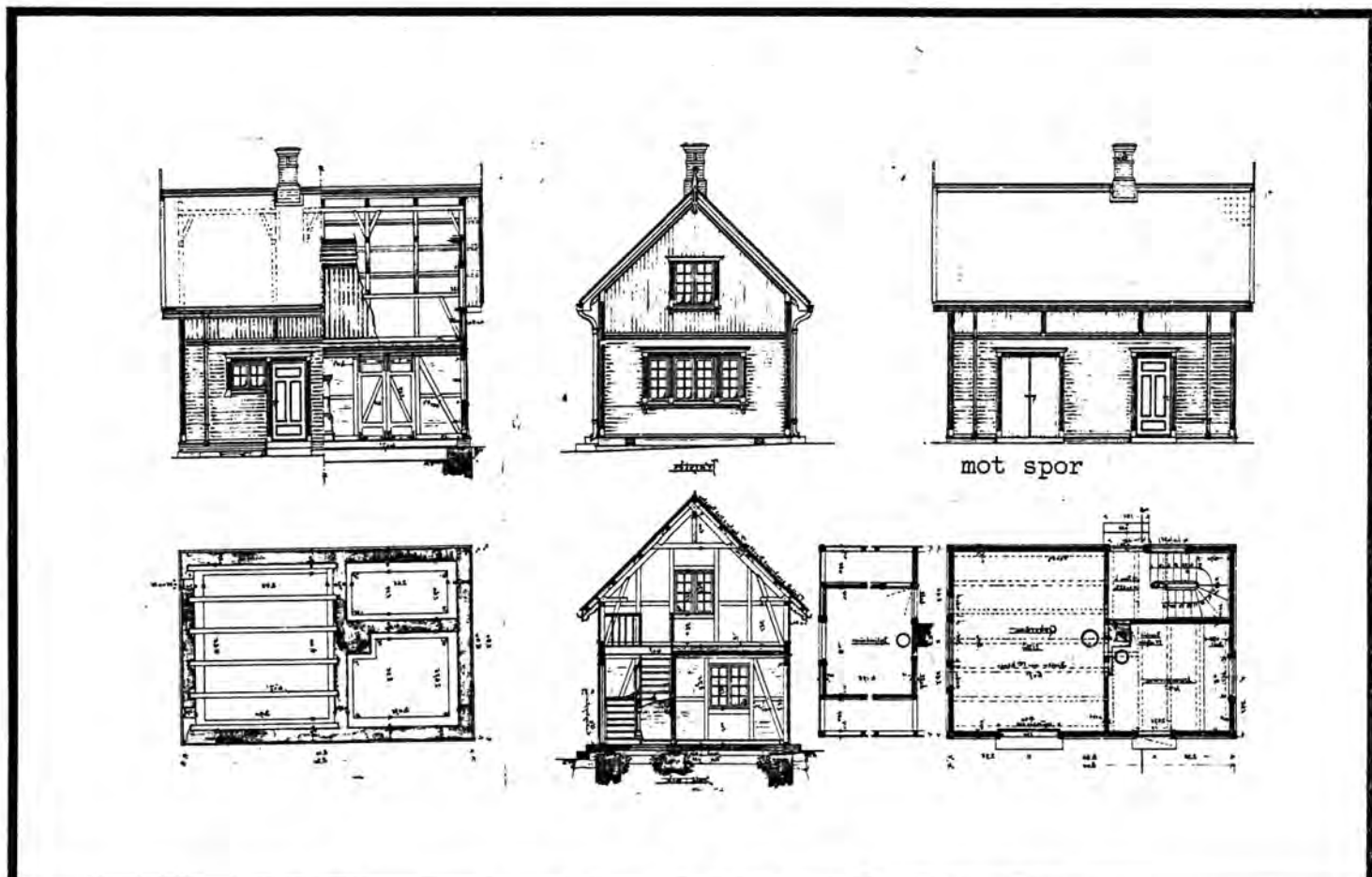
TEGNINGER (ARKIVHENVISNING)	B1 1695
ELDRE FOTOGRAF.	

ANDRE OPPLYSNINGER	Avtrekkshette fjernet. "Flikkeid-type", oppf. ved Bergensbanen øst: Roa, Sokna, Nesbyen, (Gol og Ål revet). Egersund-Flekkefjordbanen: Moi, Heskestad, Helleland.	UTGITT	DATO	REGISTR.	DATO 15.10.1980
		RETTELSESBLAD	NR	INNFORT DEN	AV
			NR	INNFORT DEN	AV
			NR	INNFORT DEN	AV

# NSB - REGISTRERING AV BYGNINGER

Bak./Hed 0703.79

NAVN BYGNINGENS ART	Gulsvik stasjon, ilgodshus (B.M. kontor).	STASJONSNR. 2306	BYGN.NR. 4
BANESTREKNING	230 Hønefoss - Ål	KILOMETER 140,82	
KOMMUNE, MATR.NR.	Flå	GÅRDSNR.	BRUKSNR.
ADRESSE	3530 Gulsvik	DISTRIKT Bergen	



TEGNINGEN VISER: Original-tegninger, datert 21/9 1906. Målestokk 1:200

OPPRINNELIG BRUKSFORMÅL	PRIMÆRT Ilgodshus	SEKUNDÆRT Overnattingsrom, lamperom	
NÅVÆRENDE BRUKSFORMÅL	PRIMÆRT B.M. kontor	SEKUNDÆRT Oljebu	ANTALL LEILIGHETER: 0 ANTALL OVERNATTINGSROM: 1
FORHOLD TIL ANDRE HUS	Del av anlegg - frittstående.		
FYSISK MILJØ- SAMMENHENG	Spredt landbruksbebyggelse.		

VERNEVERDI	<input type="checkbox"/> PRIO- RITERT	BYGNINGEN PRIORITERES SPESIELT SOM BEVA- RINGSOBJEKT (EVT. INTERN NSB-FREDNING)	<input type="checkbox"/> BYGNINGEN ER FREDET I MEDHOLD AV LOV OM KULTURMINNER
	<input checked="" type="checkbox"/> HØY	ENDRINGER SKAL IKKE FORETAS FØR ARKITEKTKONTORET HAR GODKJENT PLANENE. DETTE GJELDER OGSÅ UTSKIFTING AV DØRER, VINDUER, KLEDNING, TAKTEKKING OSV.	
	<input type="checkbox"/> MIDDELS		
	<input type="checkbox"/> LAV	ENDRINGER KAN FORETAS UTEN GODKJENNING FRA ARKITEKTKONTORET. DET HENVISES TIL GENE- RELLE RÅD OG RETNINGSLINJER.	
	<input type="checkbox"/> INGEN		

DIMENSJONER	HØVEDMÅL M 8,0 x 5,3	BEBYGD AREAL M <sup>2</sup> 44	ANTALL ETASJER 1½	BRUTTO GOLVAREAL M <sup>2</sup>
-------------	-------------------------	-----------------------------------	----------------------	------------------------------------

BYGNINGSDEL	TYPE.KONSTRUKSJON	INSTALLASJON	MERKNAD
FUNDAMENT	Fuget gråsteinsmur m/teglkrone.	SKORSTEIN	1 STK.
KJELLER UNDERETASJE	1. Luftet kryperom, trebjelkelag. 2. To lag tegl på sand/kult.	ELEKTRISITET	Innlagt
YTTERVEGG	1. Utmurt bindingsverk. 2. Bindingsverk, (2. etg.).	OPPVARMING	PRIMÆRT: Ved SEKUNDÆRT: Elektrisk
FASADEKLEDNING	1. Liggende trepanel m/høvlet kantprofil. 2. Stående skyggepanel m/høvlet kantprofil.	VANN	Innlagt
TAKFORM	Saltak	BAD	
TAKTEKKING	Skifer "lapp".	TOALETT	TYPE: ANTALL: 0

VINDUER	Opprinnelige (m/småruter). Skiftet 2 stk. 1. etg. (større vindusflater).	DEKOR INNSKRIPSJONER	Profilerte sperreender, hjørne- bord, båndgesims, gerikter. Gerikter m/avslutningsmotiv.
DØRER	Opprinnelige (fyllingsdører). Godshusport tettet igjen, erstattet av vindu.	INTERIØR	Oppr. i overn.rom, (panel, him- ling, listverk). Platekledd i kontor.

BYGGEÅR	ÅR 1909 ?	MERKNAD
TILBYGGING OMBYGGING FLYTTING	ÅR 1960	ENDRING Ombygd til kontor.

VEDLIKEHOLDS- TILSTAND	TILSTAND: ÅR:	I GOD STAND	BEGYNNENDE FORFALL	FRAMSKREDET FORFALL	RUIN	EVT. FORFALLSÅRSÅK
	1980	X				Råte i vannbord, vinduer.

FARGESKJEMA	OPPRINNELIG	NÅVERENDE	FRAMTIDIG	BYGGHERRE NSB
UTVENDIG VEGG		4A-B4 rødlig, l.gul		ARKITEKT P.A. Due
VINDSKIER		" " "		
GERIKTER		ca. hvit		BYGGMESTER
VINDUER		" "		BYGNINGSTYPE Se "Andre opplysninger". STILPREG
DØRER		22D6 Gråblå		
HJØRNEBORD		4A-B4 rødlig, l.gul		

TEGNINGER (ARKIVHENVISNING)	B1 2028
ELDRE FOTOGRAF.	

ANDRE OPPLYSNINGER	Som Nesbyen, Sokna, Moi, Ål (revet), Gol (revet). Typen også oppført ved Arendal- Åmlibanen: Blakstad, og Egersund -Flekke- fjordbanen: Moi.	UTGITT	DATO	REGISTR.	DATO 15.10.1980
		RETTELSES- BLAD	NR	INNFORT DEN	AV
			NR	INNFORT DEN	AV
			NR	INNFORT DEN	AV

# NSB · REGISTRERING AV BYGNINGER

Bak/Had 07/03.75

NAVN BYGNINGENS ART	Gulsvik traktorstall/verksted	STASJONSNR. 2306	BYGN.NR. 5
BANESTREKNING	230 Hønefoss - Ål	KILOMETER 140,72	
KOMMUNE, MATR.NR.	Flå	GÅRDSNR.	BRUKSNR.
ADRESSE	3530 Gulsvik	DISTRIKT Bergen	



TEGNING

TEGNINGEN VISER:

OPPRINNELIG BRUKSFØRMÅL	PRIMÆRT Verksted	SEKUNDÆRT Traktorstall (skiftetraktor)	
NÅVERENDE BRUKSFØRMÅL	PRIMÆRT Verksted	SEKUNDÆRT Traktorstall (skiftetr.)	ANTALL LEILIGHETER: 0 ANTALL OVERNATTINGSROM: 0
FORHOLD TIL ANDRE HUS	Del av anlegg - Frittstående.		
FYSISK MILJØ- SAMMENHENG	Spredt landbruksbebyggelse		

VERNEVERDI	<input type="checkbox"/> PRIO- RITERT	BYGNINGEN PRIORITERES SPESIELT SOM BEVA- RINGSOBJEKT (EVT. INTERN NSB-FREDNING)	<input type="checkbox"/> BYGNINGEN ER FREDET I MEDHOLD AV LOV OM KULTURMINNER
	<input type="checkbox"/> HØY	ENDRINGER SKAL IKKE FORETAS FØR ARKITEKTKONTORET HAR GODKJENT PLANENE. DETTE GJELDER OGSÅ UTSKIFTING AV DØRER, VINDUER, KLEDNING, TAKTEKKING OSV.	
	<input type="checkbox"/> MIDDELS		
	<input checked="" type="checkbox"/> LAV	ENDRINGER KAN FORETAS UTEN GODKJENNING FRA ARKITEKTKONTORET. DET HENVISES TIL GENE- RELLE RÅD OG RETNINGSLINJER.	
	<input type="checkbox"/> INGEN		

DIMENSJONER	HOVEDTAL M	BEBYGD AREAL M <sup>2</sup>	ANTALL ETASJER	1	BRUTTO GOLVAREAL M <sup>2</sup>
-------------	---------------	--------------------------------	-------------------	---	------------------------------------

BYGNINGSDEL	TYPE, KONSTRUKSJON	INSTALLASJON	MERKNAD
FUNDAMENT	Betongmur.	SKORSTEIN	0 STK.
KJELLER UNDERETASJE	1. Oppfylt smøregrav, betong på kult. 2. Kjeller betongdekke.	ELEKTRISITET	Innlagt
YTTERVEGG	Bindingsverk.	OPPVARMING	PRIMÆRT: Elektrisk SEKUNDAERT:
FASADEKLEDNING	Asbestsementplater.	VANN	Innlagt
TAKFORM	Saltak	BAD	
TAKTEKKING	Papp	TOALET	TYPE: ANTALL: 0

VINDUER	Opprinnelige (to-fags og tre-fags, hele flater).	DEKOR INNSKRIPSJONER	Ingen.
DØRER	Opprinnelige.	INTERIØR	Opprinnelig.

BYGGEÅR	ÅR 1961	MERKNAD
TILBYGGING OMBYGGING FLYTTING	ÅR 1967	ENDRING Mot vest.

VEDLIKEHOLDS- TILSTAND	TILSTAND: ÅR:	I GOD STAND	BEGYNNENDE FORFALL	FRAMSKREDET FORFALL	RUIJN	EVT. FORFALLSÅRSÅK
	1980	X				

FARGESKJEMA	OPPRINNELIG	NÅVERENDE	FRAMTIDIG	BYGGHERRE NSB
UTVENDIG VEGG		Grå		ARKITEKT
VINDSKIER		22B3-4 Gråblå		BYGGMESTER
GERIKTER		" " "		BYGNINGSTYPE
VINDUER		ca. hvit		STILPREG
DØRER		Klarlakk		
HJØRNEBORD		22B3-4 "		

TEGNINGER (ARKIVHENVISNING)	BdB 4511
ELDRE FOTOGRAF.	

ANDRE OPPLYSNINGER	UTGITT	DATO	REGISTR.	16.10.1980
	RETTELSES- BLAD	NR	INNFORT DEN	AV
		NR	INNFORT DEN	AV
		NR	INNFORT DEN	AV

# NSB · REGISTRERING AV BYGNINGER

Bak/Hed 0703.79

NAVN BYGNINGENS ART	Gulsvik stasjon, smie + velf.rom	STASJONSNR.	2306	BYGN.NR.	6
BANESTREKNING	230 Hønefoss - Ål	KILOMETER	140,60		
KOMMUNE, MATR.NR.	Flå	GÅRDSNR.		BRUKSNR.	
ADRESSE	3530 Gulsvik	DISTRIKT	Bergen		



TEGNING

TEGNINGEN VISER:

OPPRINNELIG BRUKSFØRMÅL	PRIMÆRT Smie	SEKUNDÆRT	
NÅVÆRENDE BRUKSFØRMÅL	PRIMÆRT Smie	SEKUNDÆRT Velferdsrom	ANTALL LEILIGHETER: 0 ANTALL OVERNATTINGSROM: 0
FORHOLD TIL ANDRE HUS	Del av anlegg - frittstående.		
FYSISK MILJØ- SAMMENHENG	Spredt landbruksbebyggelse.		

VERNEVERDI	<input type="checkbox"/>	PRIORITERT	BYGNINGEN PRIORITERES SPESIELT SOM BEVARINGSOBJEKT (EVT. INTERN NSB-FREDNING)	<input type="checkbox"/>	BYGNINGEN ER FREDET I MEDHOLD AV LOV OM KULTURMINNER
	<input type="checkbox"/>	HØY	ENDRINGER SKAL IKKE FORETAS FØR ARKITEKTKONTORET HAR GODKJENT PLANENE. DETTE GJELDER OGSÅ UTSKIFTING AV DØRER, VINDUER, KLEDNING, TAKTEKKING OSV.		
	<input type="checkbox"/>	MIDDELS			
	<input checked="" type="checkbox"/>	LAV	ENDRINGER KAN FORETAS UTEN GODKJENNING FRA ARKITEKTKONTORET. DET HENVISES TIL GENERELLE RÅD OG RETNINGSLINJER.		
	<input type="checkbox"/>	INGEN			



DIMENSJONER	HOVED'AL M	BEBYGD AREAL M <sup>2</sup>	74	ANTALL ETASJER	1	BRUTTO GOLVAREAL M <sup>2</sup>
-------------	---------------	--------------------------------	----	-------------------	---	------------------------------------

BYGNINGSDEL	TYPE, KONSTRUKSJON	INSTALLASJON	MERKNAD
FUNDAMENT	1. Gråsteinsmur. 2. Betongmur.	SKORSTEIN	3 STK.
KJELLER UNDERETASJE	Oppfylt, betong på kult.	ELEKTRISITET	Innlagt
YTTERVEGG	Bindingsverk.	OPPVARMING	PRIMÆRT: Ved SEKUNDÆRT: Elektrisk
FASADEKLEDNING	Stående tømmermannspanel.	VANN	Innlagt
TAKFORM	Saltak.	BAD	Dusj
TAKTEKKING	Skifer "lapp".	TOALETT	TYPE: W.C. ANTALL: 1

VINDUER	Opprinnelige(m/småruter. Skiftet 2 stk. (1954, hele flater).	DEKOR INNSKRIPSJONER	Ingen
DØRER	Opprinnelige.	INTERIØR	Gml. støpejernsovn (Drammens nr 125)

BYGGÅR	ÅR 1927	MERKNAD
TILBYGGING OMBYGGING FLYTTING	ÅR 1954	ENDRING Tilbygg velferdsrom

VEDLIKEHOLDS- TILSTAND	TILSTAND: ÅR:	I GOD STAND	BEGYNNENDE FORFALL	FRAMSKREDET FORFALL	RUIIN	EVT. FORFALLSÅRSÅK
	1980	X				Puss skaller av piper.

FARGESKJEMA	OPPRINNELIG	NÅVERENDE	FRAMTIDIG	BYGGHERRE
UTVENDIG VEGG		9D8 rødbrun		NSB
VINDSKIER		3A4 rødlig, l.gul		ARKITEKT
GERIKTER		" " " "		BYGGMESTER
VINDUER		" " " "		BYGNINGSTYPE
DØRER		Lys grå, brunlakk		STILPREG
HJØRNEBORD				

TEGNINGER (ARKIVHENVISNING)	B1 2032 (velferdsrom)
ELDRE FOTOGRAF	

ANDRE OPPLYSNINGER	UTGITT	DATO	REGISTR.	DATO
				16.10.1980
	RETTELSESBAD	NR	INNFØRT DEN	AV
		NR	INNFØRT DEN	AV
NR		INNFØRT DEN	AV	

# NSB · REGISTRERING AV BYGNINGER

Bak/Had 0703.79

NAVN BYGNINGENS ART	Gulsvik stasjon snekkerverksted	STASJONSNR. 2306	BYGN.NR. 7
BANESTREKNING	230 Hønefoss - Ål	KILOMETER 140,61	
KOMMUNE, MATR.NR.	Flå	GÅRDSNR.	BRUKSNR.
ADRESSE	3530 Gulsvik	DISTRIKT Bergen	



TEGNING

TEGNINGEN VISER:

OPPRINNELIG BRUKSFØRMÅL	PRIMÆRT Snekkerverksted.	SEKUNDÆRT	
NÅVÆRENDE BRUKSFØRMÅL	PRIMÆRT Snekkerverksted (nedlagt).	SEKUNDÆRT	ANTALL LEILIGHETER: 0 ANTALL OVERNATTINGSROM: 0
FORHOLD TIL ANDRE HUS	Del av anlegg - frittstående.		
FYSISK MILJØ- SAMMENHENG	Spredt landbruksbebyggelse.		

VERNEVERDI	<input type="checkbox"/> PRIO- RITERT	BYGNINGEN PRIORITERES SPESIELT SOM BEVA- RINGSOBJEKT (EVT. INTERN NSB-FREDNING)	<input type="checkbox"/> BYGNINGEN ER FREDET I MEDHOLD AV LOV OM KULTURMINNER
	<input type="checkbox"/> HØY	ENDRINGER SKAL IKKE FORETAS FØR ARKITEKTKONTORET HAR GODKJENT PLANENE. DETTE GJELDER OGSÅ UTSKIFTING AV DØRER, VINDUER, KLEDNING, TAKTEKKING OSV.	
	<input type="checkbox"/> MIDDELS		
	<input checked="" type="checkbox"/> LAV	ENDRINGER KAN FORETAS UTEN GODKJENNING FRA ARKITEKTKONTORET. DET HENVISES TIL GENE- RELLE RÅD OG RETNINGSLINJER.	
	<input type="checkbox"/> INGEN		

DIMENSJONER	HOVEDTÅL M	BEBYGD AREAL M <sup>2</sup>	53	ANTALL ETASJER	1	BRUTTO GOLVAREAL M <sup>2</sup>
-------------	---------------	--------------------------------	----	-------------------	---	------------------------------------

BYGNINGSDEL	TYPE. KONSTRUKSJON	INSTALLASJON	MERKNAD
FUNDAMENT	Gråsteinspillarer/mur.	SKORSTEIN	1 STK.
KJELLER UNDERETASJE	Åpent, trebjelkelag.	ELEKTRISITET	Innlagt
YTTERVEGG	Bindingsverk.	OPPVARMING	PRIMÆRT: Ved SEKUNDÆRT: Elektrisk
FASADEKLEDNING	Stående tømmermannspanel.	VANN	Ikke innlagt
TAKFORM	Saltak.	BAD	
TAKTEKING	Bølgeblikkplater.	TOALETT	TYPE: ANTALL: 0

VINDUER	Opprinnelige (m/småruter).	DEKOR INNSKRIPSJONER	Ingen.
DØRER	Opprinnelige.	INTERIØR	

BYGGEÅR	ÅR 1954	MERKNAD
TILBYGGING OMBYGGING FLYTTING	ÅR	ENDRING

VEDLIKEHOLDS- TILSTAND	TILSTAND:	I GOD STAND	BEGYNNENDE FORFALL	FRAMSKREDET FORFALL	RUIN	EVT. FORFALLSÅRSÅK
	ÅR:	1980	X			Puss skaller av pipa.

FARGESKJEMA	OPPRINNELIG	NÅVERENDE	FRAMTIDIG	BYGGHERRE NSB
UTVENDIG VEGG		9E6 Rødbrun		ARKITEKT
VINDSKIER		3A4-5 Lysegul		BYGGMESTER
GERIKTER		" " "		BYGNINGSTYPE
VINDUER		" " "		STILPREG
DØRER				
HJØRNEBORD				

TEGNINGER (ARKIVHENVISNING)	
ELDRE FOTOGRAF.	


ANDRE OPPLYSNINGER	UTGITT	DATO	REGISTR.	DATO 16.10.1980
	RETTELSESB- BLAD	NR	INNFØRT DEN	AV
		NR	INNFØRT DEN	AV
		NR	INNFØRT DEN	AV

# NSB - REGISTRERING AV BYGNINGER

UTGITT:  
REVIDERT:

STASJONSNR	STASJON/STREKNING/ANLEGG Gullsvik - Flå	BANE/BILROUTE Bergensbanen	DISTRIKT Bergen
------------	--	-------------------------------	--------------------

BIGNR	KILOMETER	BYGNINGSTYPE	ADRESSE	MATRIKkel GNR/BNR	BEBYGD AREAL	ETG	BRUTTO GOLVFLATE	HØVED- MATERIALE	BYGGEAR	TEGNINGER ARKIVNR.	MERKNAD	EGET SKEMMA
	143,30	Kvilebu			10,5	1		Tre				
	146,43	Redskapsbu	Haramoen		7	1		"				
	146,49	Kvilebu	"		17	1		"				
	149,82	Kvilebu	Buøen		16	1		"	4952			




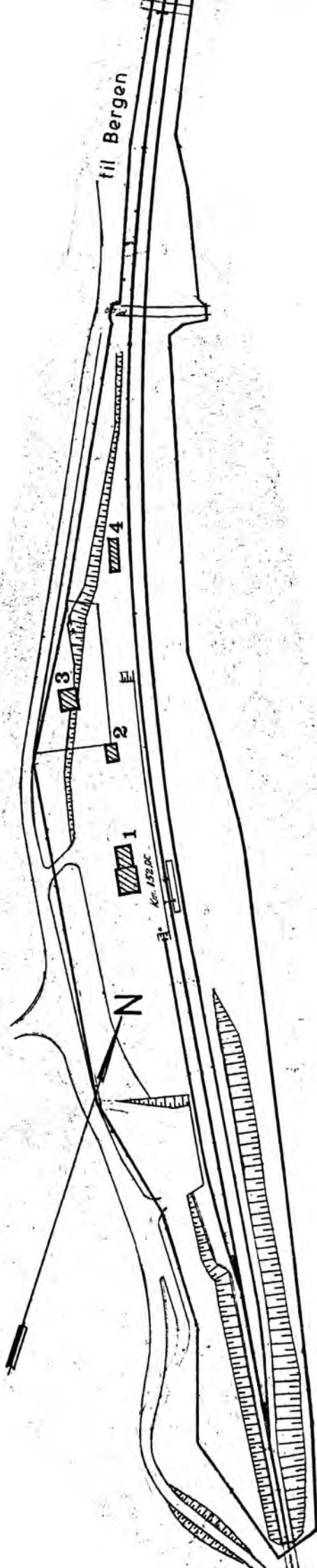
# NSB - REGISTRERING AV BYGNINGER

UTGITT:  
REVIDERT:

STASJONSNR 2307	STASJON/STREKNING/ANLEGG Flå stasjon	BANE/BILRUTE Bergensbanen	DISTRIKT Bergen
--------------------	---	------------------------------	--------------------


BYGN NR	KILOMETER	BYGNINGSTYPE	ADRESSE	MATRIKkel GNR/BNR	BEBYGD AREAL	ETG	BRUTTO GOLVFLATE	HØVED-MATERIALE	BYGGEAR	TEGNINGER ARKIVNR.	MERKNAD	EGET SKEMA
1	152,00	Stasjonsbygning	Flå		133,20	1½		Tre	1908	B1 2043	1 leil. 1 avl.rom som Torpo.	x
2	152,05	Privet	"		32	1		"	1908	B1 1774	Som Heske- stad	x
3	152,07	Vokterbolig, enkel	"		61	1½		"	1953	AK 10174	V.13	x
4	152,13	Material/kvilebu	"		57	1		"				





SITUASJONS- KART OVER:	Flå stasjon	
BANE- STREKNING:	230 Hønefoss - Ål	
MÅLESTOKK:	1:2000	Dato: okt. 80
UTSNITT AV	B.d.B. 4947	
LINJEKART NR.:		
BUSHOLDEPLASS I DIREKTE TILKNYTNING TIL STASJONEN?	JA <input type="radio"/>	NEI <input checked="" type="radio"/>
DROBJEHOLDEPLASS I DIREKTE TILKNYTNING TIL STASJONEN?	JA <input type="radio"/>	NEI <input checked="" type="radio"/>





# NSB · REGISTRERING AV BYGNINGER

Bak/Had 070379

NAVN BYGNINGENS ART	Flå stasjon, stasjonsbygning	STASJONSNR.	2307	BYGN.NR.	1
BANESTREKNING	230 Hønefoss - Ål	KILOMETER	152,00		
KOMMUNE, MATR. NR.	Flå	GÅRDSNR.		BRUKSNR.	
ADRESSE	3532 Flå	DISTRIKT	Bergen		



TEGNINGEN VISER: Original-tegninger, datert 23/11 1906. Målestokk 1:200

OPPRINNELIG BRUKSFORMÅL	PRIMÆRT Stasjonsbygning	SEKUNDÆRT Eksp.lokale, godsrom, leilighet.	
NÅVÆRENDE BRUKSFORMÅL	PRIMÆRT Stasjonsbygning	SEKUNDÆRT Eksp.lokale, godsrom, leilighet, relerom.	ANTALL LEILIGHETER: 1 ANTALL OVERNATTINGSROM: 1
FORHOLD TIL ANDRE HUS	Del av anlegg - frittstående.		
FYSISK MILJØ- SAMMENHENG	Landbruksbebyggelse, -bygdesentrum		

VERNEVERDI	<input type="checkbox"/> PRIO- RITERT	BYGNINGEN PRIORITERES SPESIELT SOM BEVA- RINGSOBJEKT (EVT. INTERN NSB-FREDNING)	<input type="checkbox"/> BYGNINGEN ER FREDET I MEDHOLD AV LOV OM KULTURMINNER
	<input checked="" type="checkbox"/> HØY	ENDRINGER SKAL IKKE FORETAS FØR ARKITEKTKONTORET HAR GODKJENT PLANENE. DETTE GJELDER OGSÅ UTSKIFTING AV DØRER, VINDUER, KLEDNING, TAKTEKKING OSV.	
	<input type="checkbox"/> MIDDELS		
	<input type="checkbox"/> LAV	ENDRINGER KAN FORETAS UTEN GODKJENNING FRA ARKITEKTKONTORET. DET HENVISES TIL GENE- RELLE RÅD OG RETNINGSLINJER.	
	<input type="checkbox"/> INGEN		

DIMENSJONER	HOVEDMÅL M 18,6 x 7,5	BEBYGD AREAL M <sup>2</sup> 133	ANTALL ETASJER 1 1/2	BRUTTO GOLVAREAL M <sup>2</sup>
-------------	--------------------------	------------------------------------	-------------------------	------------------------------------

BYGNINGSDEL	TYPE.KONSTRUKSJON	INSTALLASJON	MERKNAD
FUNDAMENT	Fuget gråsteinsmur, ringmur.	SKORSTEIN	3 stk.
KJELLER UNDERETASJE	1. Kjeller, murt kappevelv (under venterom). 2. Kjeller, trebjelkelag. 3. Kryperom trebj.1.	ELEKTRISITET	Innlagt
YTTERVEGG	1. Stående plank i reisverk. 2. Bindingsverk.	OPPVARMING	PRIMERT: Ved SEKUNDERT: Elektrisk
FASADEKLEDNING	1. Liggende trepanel m/høvlet kantprofil. 2. Stående staffpanel. 3. Liggende weatherb.	VANN	Innlagt
TAKFORM	Halvvalm.	BAD	Innlagt
TAKTEKKING	Hoggen skifer "lapp".	TOALETT	TYPE: W.C. ANTALL: 1

VINDUER	Opprinnelige (m/småruter). Skiftet 4 stk. i 1. etg. + 2 stk i 2. etg. av opp. størelse.	DEKOR INNSKRIPSJONER	Prof. sperreender, vindskier, hjørnebord, gerikter, frise og båndgesims i fasader. Papyrusorn.
DØRER	Skiftet (3stk.), oppr. porter Til godsrom.	INTERIØR	Opr. i 1. etg.: Himling, panel, listverk, golvfliser, benk, gml.- veggur. Nytt vindfang.

BYGGÅR	AR 1908	MERKNAD
TILBYGGING OMBYGGING FLYTTING	AR 1955 ?	ENDRING Bad

VEDLIKEHOLDS- TILSTAND	TILSTAND:	I GOD STAND	BEGYNNENDE FORFALL	FRAMSKREDET FORFALL	RUIN	EVT. FORFALLSÅRSÅK
	AR:					
	1980	X				

FARGESKJEMA	OPPRINNELIG	NÅVÆRENDE	FRAMTIDIG	BYGGHERRE
UTVENDIG VEGG		4A-B4 Lysegul		NSB
VINDSKIER		" " /5D4 Lysebr.		ARKITEKT P.A. Due
GERIKTER		5D4		BYGGMESTER
VINDUER		ca. hvit		BYGNINGSTYPE Som Torpo.
DØRER		Brunlakk/5D4		STILPREG
HJØRNEBORD		4A-B4		

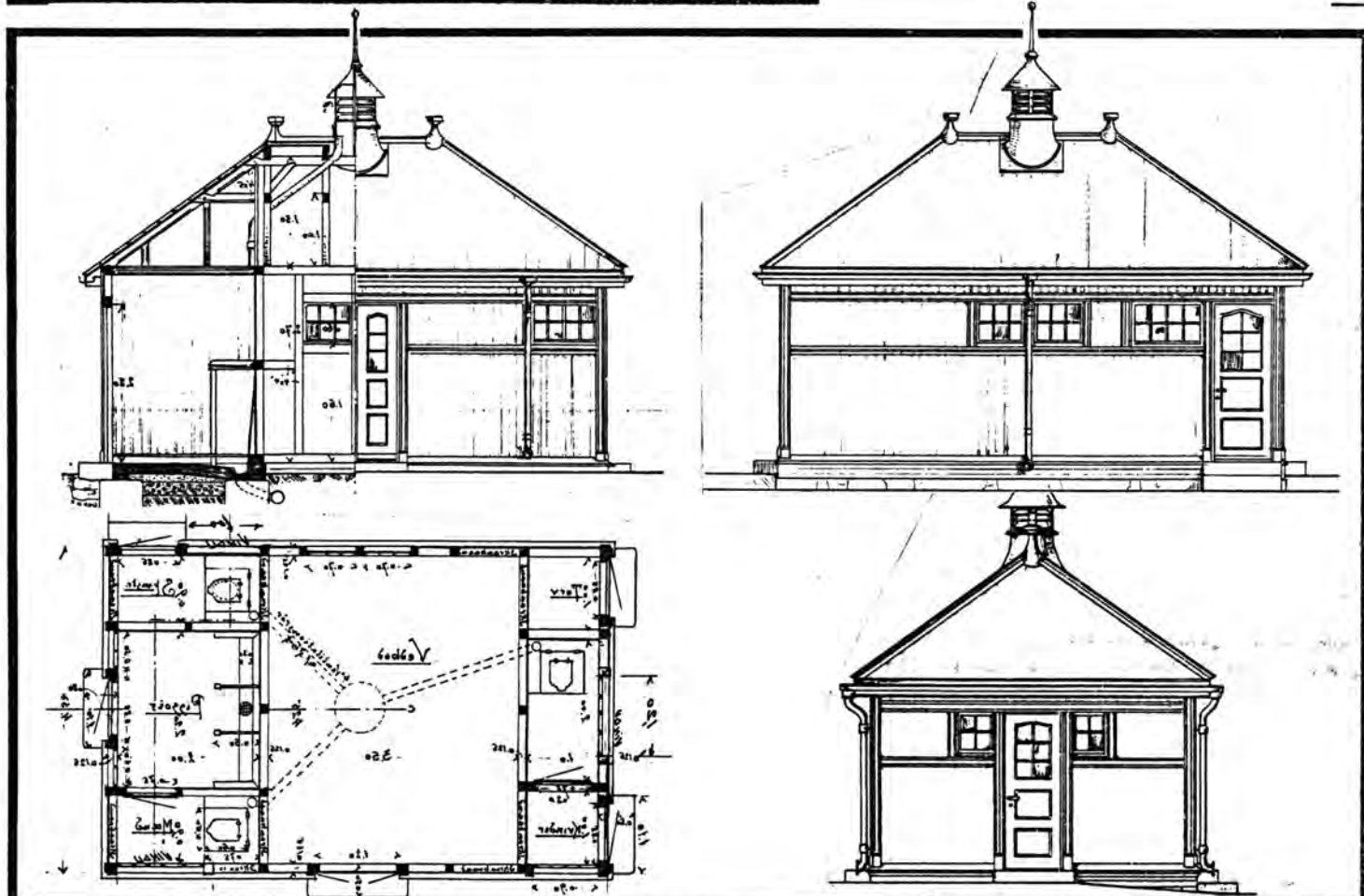
TEGNINGER (ARKIVHENVISNING)	B1 2043
ELDRE FOTOGRAF.	

ANDRE OPPLYSNINGER	Mellom st.bygn. og privet er et lite park- anl. Opr. dører/vinduer lagret bak privet. Også oppført ved Torpo og Geilo. (Geilo er forandret).	UTGITT	DATO	REGISTR.	DATO 13.10.1980
		RETTELSES- BLAD	NR	INNFØRT DEN	AV
			NR	INNFØRT DEN	AV

# NSB - REGISTRERING AV BYGNINGER

Bak/Hed 0703.73

NAVN BYGNINGENS ART	Flå stasjon, privet	STASJONSNR. 2307	BYGN.NR. 2
BANESTREKNING	230 Hønefoss - Ål	KILOMETER 152,05	
KOMMUNE, MATR.NR.	Flå	GÅRDSNR.	BRUKSNR.
ADRESSE	3532 Flå	DISTRIKT Bergen	



TEGNINGEN VISER: Original-tegninger, datert 22/3 1904. Målestokk 1:100.

OPPRINNELIG BRUKSFORMÅL	PRIMÆRT Privet	SEKUNDÆRT Vedbu	
NÅVERENDE BRUKSFORMÅL	PRIMÆRT Privet	SEKUNDÆRT Vedbu	ANTALL LEILIGHETER: 0 ANTALL OVERNATTINGSROM: 0
FORHOLD TIL ANDRE HUS	Del av anlegg - Frittstående.		
FYSISK MILJØ- SAMMENHENG	Landbruksbebyggelse, bygdesentrum		

VERNEVERDI	<input type="checkbox"/> PRIO- RITERT	BYGNINGEN PRIORITERES SPESIELT SOM BEVA- RINGSOBJEKT (EVT. INTERN NSB-FREDNING)	<input type="checkbox"/> BYGNINGEN ER FREDET I MEDHOLD AV LOV OM KULTURMINNER
	<input checked="" type="checkbox"/> HØY	ENDRINGER SKAL IKKE FORETAS FØR ARKITEKTKONTORET HAR GODKJENT PLANENE. DETTE GJELDER OGSÅ UTSKIFTING AV DØRER, VINDUER, KLEDNING, TAKTEKKING OSV.	
	<input type="checkbox"/> MIDDELS		
	<input type="checkbox"/> LAV		
	<input type="checkbox"/> INGEN	ENDRINGER KAN FORETAS UTEN GODKJENNING FRA ARKITEKTKONTORET. DET HENVISES TIL GENE- RELLE RÅD OG RETNINGSLINJER.	

DIMENSJONER	HØVEDMÅL M 7,0 x 4,5	BEBYGD AREAL M <sup>2</sup> 32	ANTALL ETASJER 1	BRUTTO GOLVAREAL M <sup>2</sup>
-------------	-------------------------	-----------------------------------	---------------------	------------------------------------

BYGNINGSDEL	TYPE. KONSTRUKSJON	INSTALLASJON	MERKNAD
FUNDAMENT	Pusset teglmur.	SKORSTEIN	0 stk.
KJELLER UNDERETASJE	Oppfylt, tegl på sand/kult.	ELEKTRISITET	Innlagt
YTTERVEGG	Bindingsverk.	OPPVARMING	PRIMÆRT: SEKUNDÆRT:
FASADEKLEDNING	Stående skyggepanel m/høvlet kantprofil.	VANN	Ikke innlagt
TAKFORM	Valmtak.	BAD	
TAKTEKKING	Skifer "lapp",	TOALETT	TYPE: Bøttedo ANTALL: 3

VINDUER	Opprinnelige (m/småruter).	DEKOR INNSKRIPSJONER	Prof. sperreender, gerikter/ gesims, hjørnebord.
DØRER	Opprinnelige (fyllingdører).	INTERIØR	

BYGGEÅR	ÅR 1908	MERKNAD
TILBYGGING OMBYGGING FLYTTING	ÅR	ENDRING

VEDLIKEHOLDS- TILSTAND	TILSTAND:	I GOD STAND	BEGYNNENDE FORFALL	FRAMSKREDET FORFALL	RUIN	EVT. FORFALLSÅRSÅK
	ÅR:					
	1980		X			2 vinduer knust.

FARGESKJEMA	OPPRINNELIG	NÅVERENDE	FRAMTIDIG	BYGGHERRER
UTVENDIG VEGG		4A-B4 lysegul		NSB
VINDSKIER				ARKITEKT
GERIKTER		5D4 lysebrun		P.A. Due
VINDUER		ca. hvit		BYGGMESTER
DØRER		5D4		BYGNINGSTYPE
HJØRNEBORD		4A-B5		"Heskestad-type", som Veme, Bromma, Torpo m.fl. STILPREG

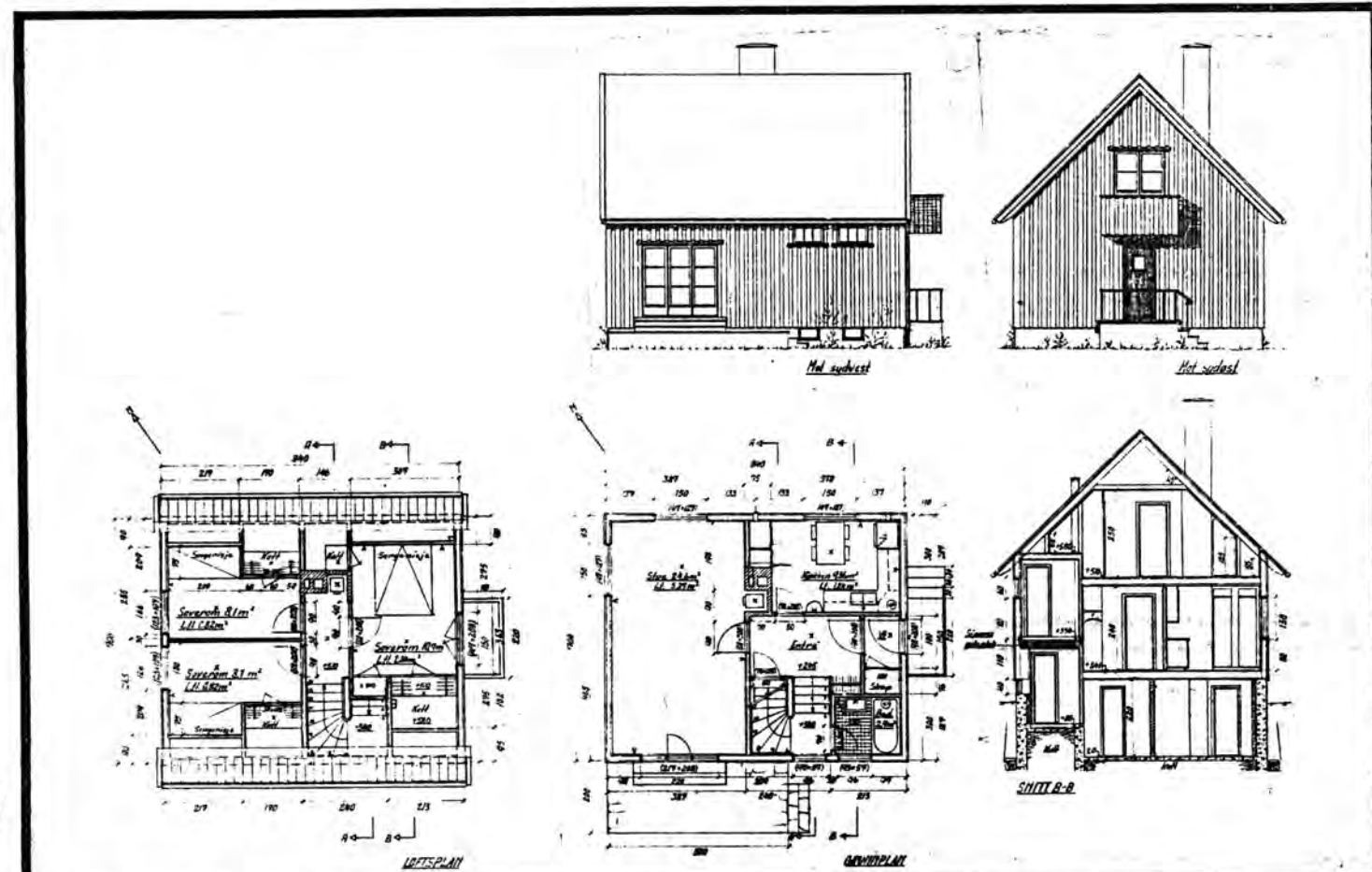
TEGNINGER (ARKIVHENVISNING)	B1 1774
ELDRE FOTOGRAF.	

ANDRE OPPLYSNINGER	Bygging av nytt bygg med sanitæranl. for B.avd. og publikum er planlagt. Bygget skal også romme rele for CTC-anlegg. Som: Blakstad, Froland, Rise og Ualand (på Sørlandet).	UTGITT	DATO	REGISTR.	DATO
					13.10.1980
		RETTELSES- BLAD	NR	INNFØRT DEN	AV
			NR	INNFØRT DEN	AV
NR	INNFØRT DEN		AV		

# NSB · REGISTRERING AV BYGNINGER

Bak/Had 0703.79

NAVN BYGNINGENS ART	Flå vokterbolig, bolig	STASJONSNR. 2307	BYGN. NR. 3
BANESTREKNING	230 Hønefoss - Ål	KILOMETER	152,07
KOMMUNE, MATR. NR.	Flå	GARDSNR.	BRUKSNR.
ADRESSE	3532 Flå	DISTRIKT	Bergen



TEGNINGEN VISER: Original-tegninger, datert 16/2 1950. Målestokk 1:200

OPPRINNELIG BRUKSFØRMÅL	PRIMÆRT Vokterbolig	SEKUNDÆRT	
NÅVÆRENDE BRUKSFØRMÅL	PRIMÆRT Vokterbolig	SEKUNDÆRT	ANTALL LEILIGHETER: 1 ANTALL OVERNATTINGSROM: 0
FORHOLD TIL ANDRE HUS	Del av anlegg - frittliggende.		
FYSISK MILJØ-SAMMENHENG	Landbruksbebyggelse - bygdesentrum.		

VERNEVERDI	<input type="checkbox"/> PRIORITERT	BYGNINGEN PRIORITERES SPESIELT SOM BEVARINGSOBJEKT (EVT. INTERN NSB-FREDNING)	<input type="checkbox"/> BYGNINGEN ER FREDET I MEDHOLD AV LOV OM KULTURMINNER
	<input type="checkbox"/> HØY	ENDRINGER SKAL IKKE FORETAS FØR ARKITEKKTTORET HAR GODKJENT PLANENE. DETTE GJELDER OGSÅ UTSKIFTING AV DØRER, VINDUER, KLEDNING, TAKTEKKING OSV.	
	<input checked="" type="checkbox"/> MIDDELS		
	<input type="checkbox"/> LAV	ENDRINGER KAN FORETAS UTEN GODKJENNING FRA ARKITEKKTTORET. DET HENVISES TIL GENERELLE RÅD OG RETNINGSLINJER.	
	<input type="checkbox"/> INGEN		

DIMENSJONER	HOVEDTAL M 8,4 X 7,0	BEBYGD AREAL M <sup>2</sup> 61	ANTALL ETASJER 1½	BRUTTO GOLVAREAL M <sup>2</sup>
-------------	-------------------------	-----------------------------------	----------------------	------------------------------------

BYGNINGSDEL	TYPE, KONSTRUKSJON	INSTALLASJON	MERKNAD
FUNDAMENT	Betongmur ringmur.	SKORSTEIN	1 STK.
KJELLER UNDERETASJE	Kjeller, betongdekke.	ELEKTRISITET	Innlagt
YTTERVEGG	Bindingsverk.	OPPVARMING	PRIMERT: Ved SEKUNDÆRT: Elektrisk
FASADEKLEDNING	Stående tømmermannspanel.	VANN	Innlagt
TAKFORM	Saltak.	BAD	Innlagt
TAKTEKKING	Skifer "lapp".	TOALETT	TYPE: W.C. ANTALL: 1

VINDUER	Opprinnelige (m/midtsprosse).	DEKOR INNSKRIPSJONER	Ingen.
DØRER	Opprinnelige.	INTERIØR	Platekledd, nytt gulv.

BYGGGEÅR	ÅR 1953	MERKNAD
TILBYGGING OMBYGGING FLYTTING	ÅR	ENDRING

VEDLIKEHOLDS- TILSTAND	TILSTAND:	I GOD STAND	BEGYNNENDE FORFALL	FRAMSKREDET FORFALL	RUIN	EVT. FORFALLSÅRSÅK
	ÅR:					
	1980	X				

FARGESKJEMA	OPPRINNELIG	NAVÆRENDE	FRAMTIDIG	BYGGHERRE NSB
UTVENDIG VEGG		8D8 Rødbrun		ARKITEKT NSB-Ak v/ A. Haug
VINDSKIER		ca. hvit		BYGGMESTER
GERIKTER		9F6 mørk brun		BYGNINGSTYPE V. 13
VINDUER		ca. hvit		STILPREG
DØRER		Lys grå		
HJØRNEBORD				

TEGNINGER (ARKIVHENVISNING)	Ak 10174
ELDRE FOTOGRAF.	

ANDRE OPPLYSNINGER	V-13 (som Nøkleby funk.bol. bortsett fra at de har veranda foran stue).	UTGITT	DATO	REGISTR.	DATO 13.10.1980
		RETTELSES- BLAD	NR	INNFØRT DEN	AV
			NR	INNFØRT DEN	AV
			NR	INNFØRT DEN	AV


# NSB - REGISTRERING AV BYGNINGER

UTGITT:  
REVIDERT:

STASJONSNR	STASJON/STREKNING/ANLEGG	BANE/BILROUTE	DISTRIKT
	Flå - Austvoll	Bergensbanen	Bergen

BGN NR	KILOMETER	BYGNINGSTYPE	ADRESSE	MATRIKkel GNR/BNR	BEBYGD AREAL	ETG	BRUTTO GOLVFLATE	HØVED-MATERIALE	BYGGEGAR	TEGNINGER ARKIVNR.	MERKNAD	EGET SKEMA
	153,02	Trallebu	Hei		8,5	1		Tre			Provisorisk	
	154,98	"	"		7	1		"			"	
	156,61	Kvilebu	Jorde		14	1		"				
	157,27	Trallebu	Gaptjern		5	1		"				
	157,56	Kvilebu	"		8,5	1		"				






# NSB - REGISTRERING AV BYGNINGER

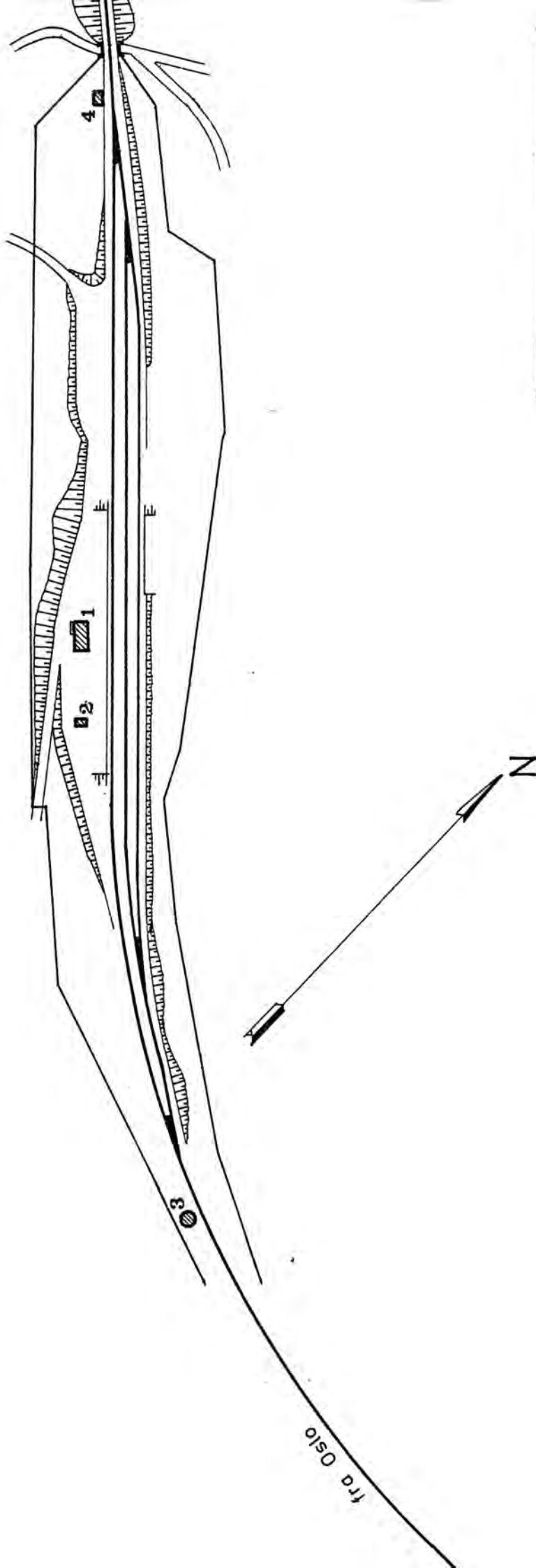
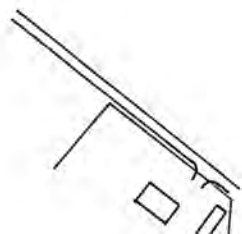
UTGITT:  
REVIDERT:

STASJONSNR 2308	STASJON/STREKNING/ANLEGG Austvoll stasjon	BANE/BILROUTE Bergensbanen	DISTRIKT Bergen
--------------------	--	-------------------------------	--------------------


BYGN NR	KILOMETER	BYGNINGSTYPE	ADRESSE	MATRIKkel GNR/BNR	BEBYGD AREAL	ETG	BRUTTO GOLVFLATE	HØVED-MATERIALE	BYGGÅR	TEGNINGER ARKIVNR.	MERKNAD	EGET SKEMA
	159,62	Redskap/trallebu			22	1		Tre				
	159,63	Uthus			54	1		"				
	159,63	Bryggerhus	Krokstryken		28	1		"				
	159,65	Vokterbolig			59 90	1½		"	1913			
3	159,64	Vanntårn			15			Mur		Bl 2036		x
2	159,83	Privet	Austvoll		20	1		Tre	1908?	Bd 100		x
1	159,86	Stasjonsbygning	"		60	1		"	1908?	Bl 2027		x
4	160,06	Kvilebu m/vedbu			21	1		"	1940			x

Satt opp for salg. 1982  
**SOLGT**  
 oppbodd





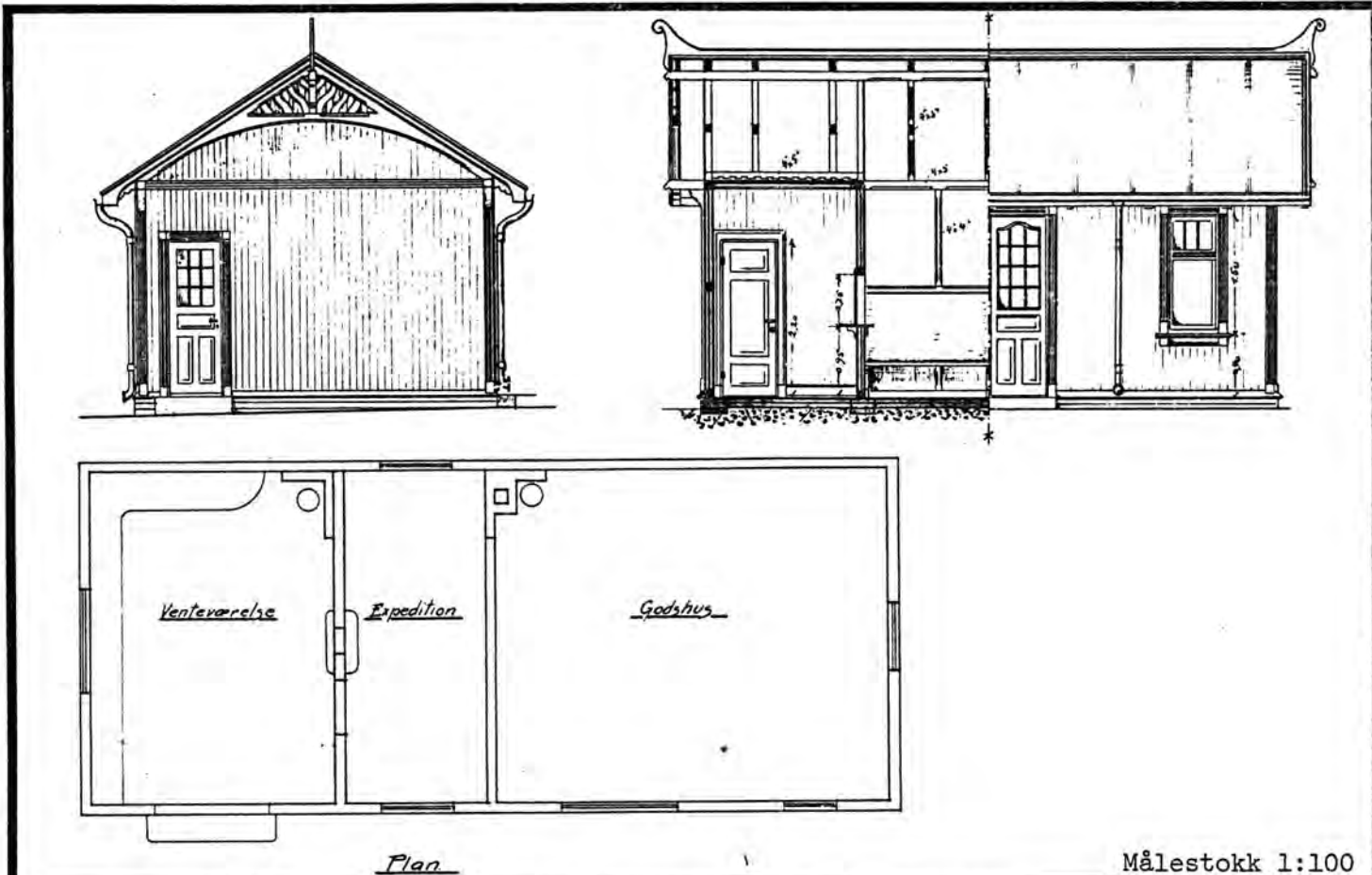
SITUASJONS-Austvoll stoppest.	
KART OVER: 230 Hønefoss - Al	
BANE- STREKNING:	230 Hønefoss - Al
MÅLSTOKK: 1:	2000   DATO: okt. 80
UTSNITT AV LINJEKART NR.: B.d.B. 3010	
BUSHOLDEPLASS I DIREKTE TILKNYTNING TIL STASJONEN?	JA <input type="radio"/> NEI <input checked="" type="radio"/>
DROBJEHOLDEPLASS I DIREKTE TILKNYTNING TIL STASJONEN?	JA <input type="radio"/> NEI <input checked="" type="radio"/>



# NSB · REGISTRERING AV BYGNINGER

Bak/Had 0703.79

NAVN BYGNINGENS ART	Austvoll stasjon, eksp. hus	STASJONSNR.	2308	BYGN.NR.	1
BANESTREKNING	230 Hønefoss - Ål	KILOMETER	159,86		
KOMMUNE, MATR.NR.	Flå	GÅRDSNR.		BRUKSNR.	
ADRESSE		DISTRIKT	Bergen		



Målestokk 1:100

TEGNINGEN VISER Originaltegn. dat. 19/9 06 (se pkt. "Andre oppl."), oppm.tegn.(plan), udat.

OPPRINNELIG BRUKSFORMÅL	PRIMÆRT Ekspedisjonslokale	SEKUNDÆRT Godsrom, venterom	
NÅVÆRENDE BRUKSFORMÅL	PRIMÆRT Venterom	SEKUNDÆRT Lager, redskap, utstyr	ANTALL LEILIGHETER: 0 ANTALL OVERNATTINGSROM: 0
FORHOLD TIL ANDRE HUS	Del av anlegg - frittstående.		
FYSISK MILJØ- SAMMENHENG	Egen husgruppe.		

VERNEVERDI	<input type="checkbox"/> PRIO- RITERT	BYGNINGEN PRIORITERES SPESIELT SOM BEVA- RINGSOBJEKT (EVT. INTERN NSB-FREDNING)	<input type="checkbox"/> BYGNINGEN ER FREDET I MEDHOLD AV LOV OM KULTURMINNER
	<input type="checkbox"/> HØY	ENDRINGER SKAL IKKE FORETAS FØR ARKITEKTKONTORET HAR GODKJENT PLANENE. DETTE GJELDER OGSÅ UTSKIFTING AV DØRER, VINDUER, KLEDNING, TAKTEKKING OSV.	
	<input checked="" type="checkbox"/> MIDDELS		
	<input type="checkbox"/> LAV	ENDRINGER KAN FORETAS UTEN GODKJENNING FRA ARKITEKTKONTORET. DET HENVISES TIL GENE- RELLE RÅD OG RETNINGSLINJER.	
	<input type="checkbox"/> INGEN		

DIMENSJONER	HØVEDÅL M 11,5 x 5,0	BEBYGD AREAL M <sup>2</sup> 60	ANTALL ETASJER 1	BRUTTO GOLVAREAL M <sup>2</sup>
-------------	-------------------------	-----------------------------------	---------------------	------------------------------------

BYGNINGSDEL	TYPE, KONSTRUKSJON	INSTALLASJON	MERKNAD
FUNDAMENT	1. Fuget gråsteinsmur. 2. Betongmur.	SKORSTEIN	1 STK.
KJELLER UNDERETASJE	Oppfylt, betong på kult (tegning angir 2 lag tegl på sand).	ELEKTRISITET	Innlagt
YTTERVEGG	Bindingsverk.	OPPVARMING	PRIMÆRT: Elektrisk SEKUNDÆRT: Ved
FASADEKLEDNING	Stående skyggepanel m/høvlet kantprofil.	VANN	Innlagt
TAKFORM	Saltak.	BAD	
TAKTEKKING	Skifer "lapp".	TOALETT	TYPE: ANTALL: 0

VINDUER	Opprinnelige (krysspostvinduer).	DEKOR INNSKRIPSJONER	Profilerte sperreender, hjørnebord, gerikter, gavlmotiv.
DØRER	Opprinnelige, skiftet 1 stk. (til venterom) ?	INTERIØR	Opprinnelig, Panel, himling, listverk, benker, kontorpult.

BYGGÅR	AR 1908 ?	MERKNAD
TILBYGGING OMBYGGING FLYTTING	AR	ENDRING

VEDLIKEHOLDS- TILSTAND	TILSTAND:	I GOD STAND	BEGYNNENDE FORFALL	FRAMSKREDET FORFALL	RUIN	EVT. FORFALLSÅRSÅK
	AR:	1980	X			Maling skaller av, råte i vannbord.

FARGESKJEMA	OPPRINNELIG	NÅVERENDE	FRAMTIDIG	BYGGHERRE NSB
UTVENDIG VEGG		7B3-4 Grårød		ARKITEKT Oppført etter justering av P.A.Dues tegninger.
VINDSKIER		ca. hvit		BYGGMESTER
GERIKTER		" "		BYGNINGSTYPE
VINDUER		" "		STILPREG
DØRER		" "		
HJØRNEBORD		" "		

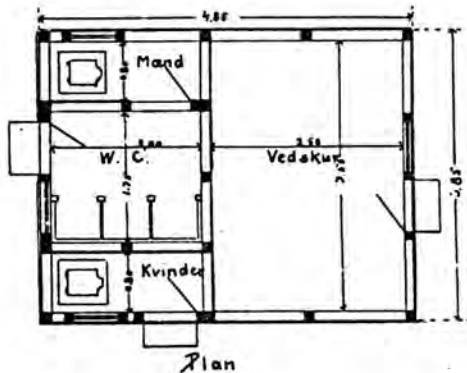
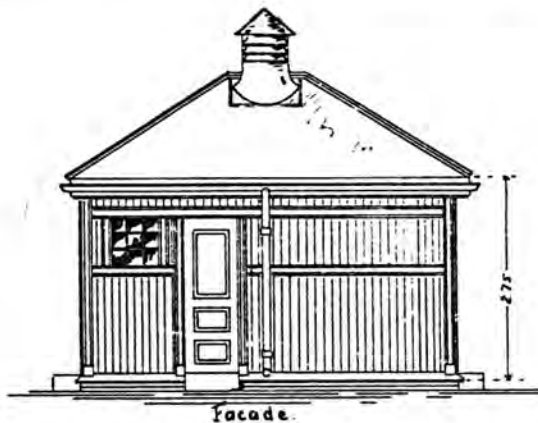
TEGNINGER (ARKIVHENVISNING)	B1 2027
ELDRE FOTOGRAF.	

ANDRE OPPLYSNINGER	Bygningen er ikke oppført etter originaltegningene (bl.a. mangler godsrommet), men bredde, høyde og detaljering stemmer med disse.	UTGITT	DATO	REGISTR.	DATO 15.10.1980
		RETTELSES- BLAD	NR	INNFØRT DEN	AV
			NR	INNFØRT DEN	AV

# NSB · REGISTRERING AV BYGNINGER

Bak./Had 070379

NAVN BYGNINGENS ART	Austvoll stasjon, privet	STASJONSNR. 2308	BYGN.NR. 2
BANESTREKNING	230 Hønefoss - Ål	KILOMETER 159,83	
KOMMUNE, MATR.NR.	Flå	GÅRDSNR.	BRUKSNR.
ADRESSE		DISTRIKT Bergen	



TEGNINGEN VISER: Original-tegninger, udatert. (ca. febr. 1910).

Målestokk 1:100

OPPRINNELIG BRUKSFORMÅL	PRIMÆRT Privet	SEKUNDÆRT Vedbu	
NÅVERENDE BRUKSFORMÅL	PRIMÆRT Privet	SEKUNDÆRT Vedbu	ANTALL LEILIGHETER: 0 ANTALL OVERNATTINGSROM: 0
FORHOLD TIL ANDRE HUS	Del av anlegg - frittstående.		
FYSISK MILJØ- SAMMENHENG	Egen husgruppe.		

VERNEVERDI	<input type="checkbox"/> PRIO- RITERT	BYGNINGEN PRIORITERES SPESIELT SOM BEVA- RINGSOBJEKT (EVT. INTERN NSB-FREDNING)	<input type="checkbox"/> BYGNINGEN ER FREDET I MEDHOLD AV LOV OM KULTURMINNER
	<input type="checkbox"/> HØY	ENDRINGER SKAL IKKE FORETAS FØR ARKITEKTKONTORET HAR GODKJENT PLANENE. DETTE GJELDER OGSÅ UTSKIFTING AV DØRER, VINDUER, KLEDNING, TAKTEKKING OSV.	
	<input type="checkbox"/> MIDDELS		
	<input checked="" type="checkbox"/> LAV	ENDRINGER KAN FORETAS UTEN GODKJENNING FRA ARKITEKTKONTORET. DET HENVISES TIL GENE- RELLE RÅD OG RETNINGSLINJER.	
	<input type="checkbox"/> INGEN		



DIMENSJONER	HOVEDMÅL M 4,9 x 3,9	BEBYGG AREAL M <sup>2</sup> 20	ANTALL ETASJER 1	BRUTTO GOLVAREAL M <sup>2</sup>
-------------	-------------------------	-----------------------------------	---------------------	------------------------------------

BYGNINGSDEL	TYPE, KONSTRUKSJON	INSTALLASJON	MERKNAD
FUNDAMENT	Fuget gråsteinsmur.	SKORSTEIN	0 STK.
KJELLER UNDERETASJE	1. Oppfylt, jordgolv. 2. Oppfylt, betong på kult.	ELEKTRISITET	Innlagt
YTTERVEGG	Bindingsverk.	OPPVARMING	PRIMÆRT:
FASADEKLEDNING	Stående skyggepanel m/høvlet kantproil, pløyd.	VANN	SEKUNDÆRT:
TAKFORM	Valmtak.	BAD	
TAKTEKING	Papp.	TOALETT	TYPE: Bøttedo ANTALL: 2

VINDUER	Opprinnelige (m/småruter).	DEKOR INNSKRIPSJONER	Profilerte gerikter, hjørne- bord, båndgesims.
DØRER	Opprinnelige (fyllingsdører).	INTERIØR	

BYGGEÅR	AR 1910 ?	MERKNAD
TILBYGGING OMBYGGING FLYTTING	AR	ENDRING

VEDLIKEHOLDS- TILSTAND	TILSTAND: AR:	I GOD STAND	BEGYNNENDE FORFALL	FRAMSKREDET FORFALL	RUIN	EVT. FORFALLSÅRSÅK
	1980		X			Ruter knust, råte i vannbord, skjevheter.

FARGESKJEMA	OPPRINNELIG	NÅVÆRENDE	FRAMTIDIG	BYGGHERRE NSB
UTVENDIG VEGG		7B3-4 Grårød		ARKITEKT NSB-Bd., etter P.A.Dues priveter
VINDSKIER				BYGGMESTER
GERIKTER		ca.hvit		BYGNINGSTYPE
VINDUER		" "		STILPREG
DØRER		" "		
HJØRNEBORD		" "		

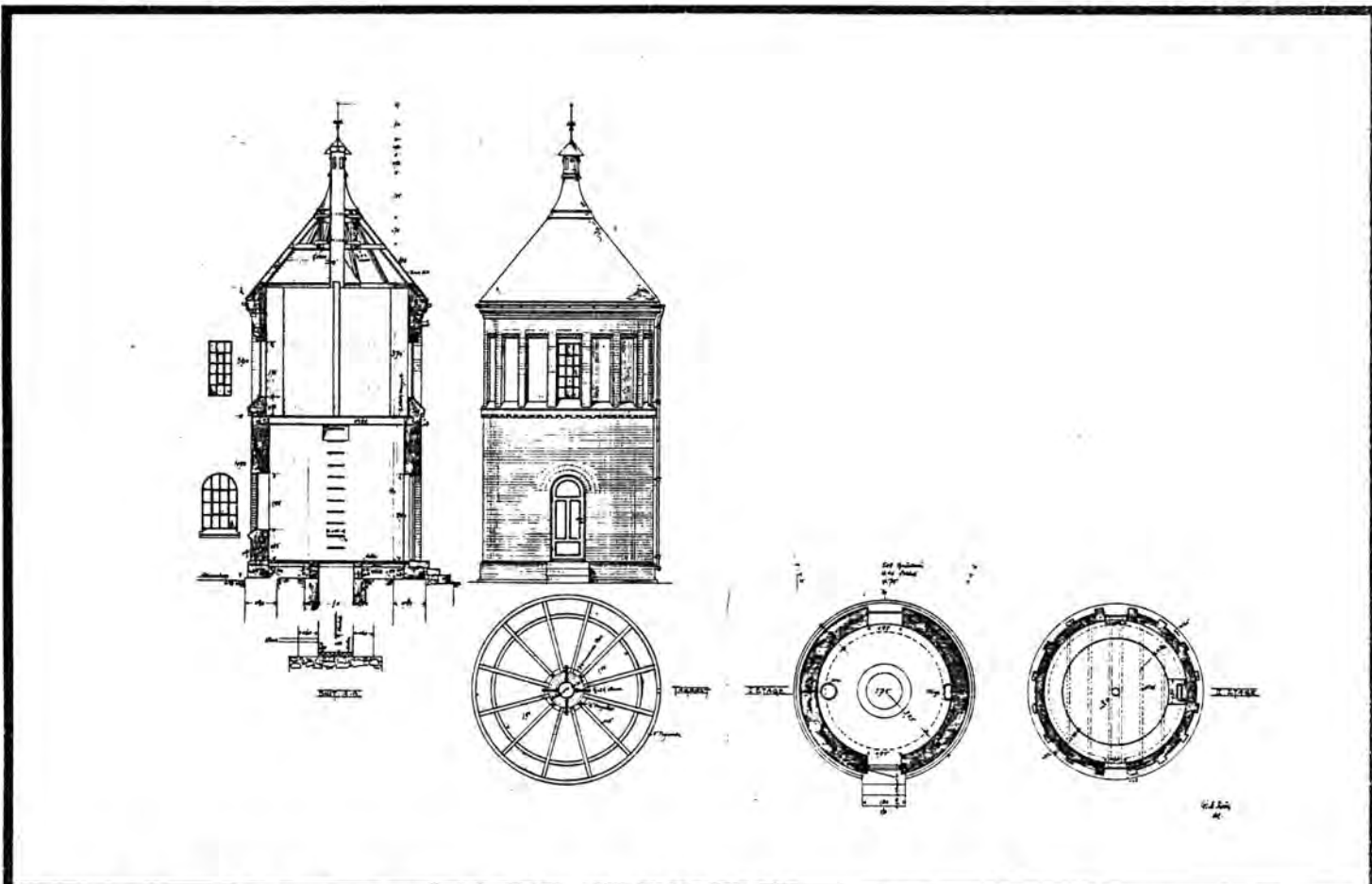

TEGNINGER (ARKIVHENVISNING)	Bd 100
ELDRE FOTOGRAF.	

ANDRE OPPLYSNINGER	Forminskjet utgave av Dues privet-type (Bl 1774).	UTGITT	DATO	REGISTR.	DATO 15.10.1980
		RETTELSE- BLAD	NR	INNFORT DEN	AV
			NR	INNFORT DEN	AV
			NR	INNFORT DEN	AV

# NSB · REGISTRERING AV BYGNINGER

Bak/Had 0703.73

NAVN BYGNINGENS ART	Austvoll stasjon, vanntårn	STASJONSNR. 2308	BYGN.NR. 3
BANESTREKNING	230 Hønefoss - Ål	KILOMETER 159,64	
KOMMUNE, MATR.NR.	Flå	GÅRDSNR.	BRUKSNR.
ADRESSE		DISTRIKT Bergen	



TEGNINGEN VISER: Original-tegninger, datert 31/10 1906. Målestokk 1:200

OPPRINNELIG BRUKSFORMÅL	PRIMÆRT Vanntårn	SEKUNDÆRT	
NÅVÆRENDE BRUKSFORMÅL	PRIMÆRT Ingen	SEKUNDÆRT	ANTALL LEILIGHETER: 0 ANTALL OVERNATTINGSROM: 0
FORHOLD TIL ANDRE HUS	Del av anlegg - frittstående.		
FYSISK MILJØ- SAMMENHENG	Egen husgruppe.		

VERNEVERDI	<input checked="" type="checkbox"/> PRIORITYERT	BYGNINGEN PRIORITYERES SPESIELT SOM BEVARINGSOBJEKT (EVT. INTERN NSB-FREDNING)	<input type="checkbox"/> BYGNINGEN ER FREDET I MEDHOLD AV LOV OM KULTURMINNER
	<input checked="" type="checkbox"/> HØY	ENDRINGER SKAL IKKE FORETAS FØR ARKITEKTKONTORET HAR GODKJENT PLANENE. DETTE GJELDER OGSÅ UTSKIFTING AV DØRER, VINDUER, KLEDNING, TAKTEKKING OSV.	
	<input type="checkbox"/> MIDDELS		
	<input type="checkbox"/> LAV	ENDRINGER KAN FORETAS UTEN GODKJENNING FRA ARKITEKTKONTORET. DET HENVISES TIL GENERELLE RÅD OG RETNINGSLINJER.	
	<input type="checkbox"/> INGEN		

DIMENSJONER	HOVEDÅL M R = 2,4	BEBYGD AREAL M <sup>2</sup> 15	ANTALL ETASJER	BRUTTO GOLVAREAL M <sup>2</sup>
-------------	-------------------	--------------------------------	----------------	---------------------------------

BYGNINGSDEL	TYPE, KONSTRUKSJON	INSTALLASJON	MERKNAD
FUNDAMENT	Teglmur på gråsteinsfundament.	SKORSTEIN	0 STK.
KJELLER UNDERETASJE	Oppfylt, heller på sand/kult.	ELEKTRISITET	Innlagt.
YTTERVEGG	Teglmur.	OPPVARMING	PRIMERT: SEKUNDÆRT:
FASADEKLEDNING	Ingen.	VANN	Ikke i funksjon
TAKFORM	Kjegleform.	BAD	TYPE:
TAKTEKING	Sink-plater.	TOALETT	ANTALL: 0

VINDUER	Opprinnelige (jernvinduer m/små-ruter).	DEKOR INNSKRIPSJONER	En del spesialtegl er brukt, ellers ingen.
DØRER	Skiftet.	INTERIØR	Gml. støpejernsovn (trolla nr. 285).

BYGGÅR	ÅR 1910 ?	MERKNAD
TILBYGGING OMBYGGING FLYTTING	ÅR	ENDRING

VEDLIKEHOLDS-TILSTAND	TILSTAND: ÅR:	GOD STAND	BEGYNNENDE FORFALL	FRAMSKREDET FORFALL	RUIN	EVT. FORFALLSÅRSÅK
	1980		X			

FARGESKJEMA	OPPRINNELIG	NÅVERENDE	FRAMTIDIG	BYGGHERRE
UTVENDIG VEGG		Rød tegl		NSB
VINDSKIER				ARKITEKT
GERIKTER				P.A. Due
VINDUER		Jernvinduer		BYGGMESTER
DØRER		Umalt tre		BYGNINGSTYPE
HJØRNEBORD				STILPREG

TEGNINGER (ARKIVHENVISNING)	B1 2036
ELDRE FOTOGRAF.	


ANDRE OPPLYSNINGER	UTGITT	DATO	REGISTR.	DATO 15.10.1980
	RETTELSES- BLAD	NR	INNFØRT DEN	AV
		NR	INNFØRT DEN	AV
		NR	INNFØRT DEN	AV

# NSB - REGISTRERING AV BYGNINGER

UTGITT:  
REVIDERT:

STASJONSNR	STASJON/STREKNING/ANLEGG	BANE/BILROUTE	DISTRIKT
	Austvoll - Bergheim	Bergensbanen	Bergen

BYGN NR	KILOMETER	BYGNINGSTYPE	ADRESSE	MATRIKEL GNR/ENR	BEBYGD AREAL	ETG	BRUTTO GOLVFLATE	HOVED-MATERIALE	BYGGEGAR	TEGNINGER ARKIVNR.	MERKNAD	EGET SKJEMA
	163,88	Trallebu	Kolsrud		5,5	1		Tre				
	164,24	Trallebu			5,5	1		"				




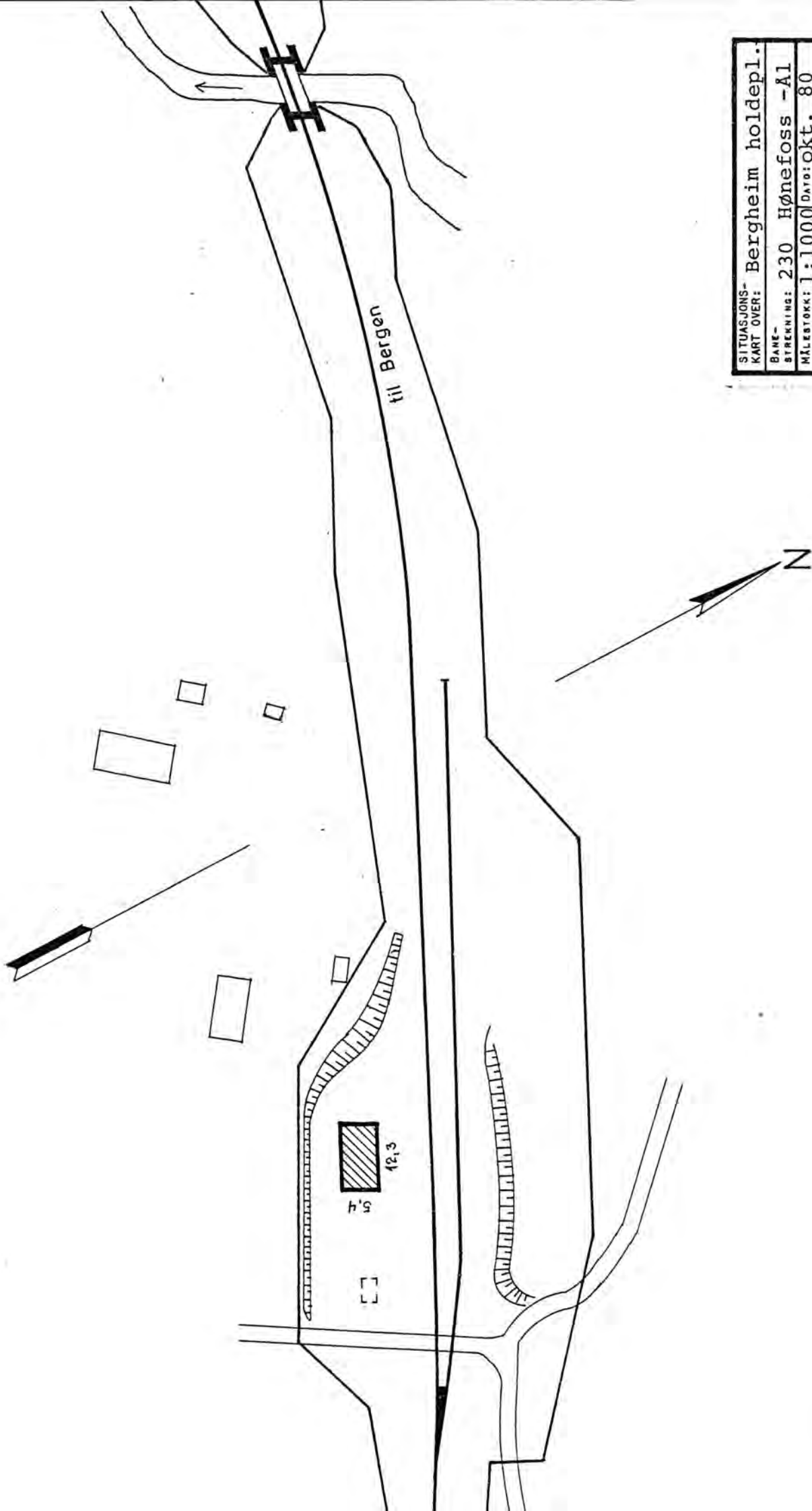
# NSB - REGISTRERING AV BYGNINGER

UTGITT:  
REVIDERT:

STASJONSNR 2310	STASJON/STREKNING/ANLEGG BERGHEIM STASJON	BANE/BILROUTE BERGENSBANEN	DISTRIKT BERGEN
--------------------	--	-------------------------------	--------------------


BYGN NR	KILOMETER	BYGNINGSTYPE	ADRESSE	MATTRIKKEL GNR BNR	BEBYGD AREAL	ETG	BRUTTO GOLVFLATE	HOVED-MATERIALE	BYGGEAR	TEGNINGER ARKIVNR.	MERKNAD	EGET SKIEMA
1	169,97	Reléhus	Bergheim		66	1	66	Mur (Leca)	1983	AK 11413		



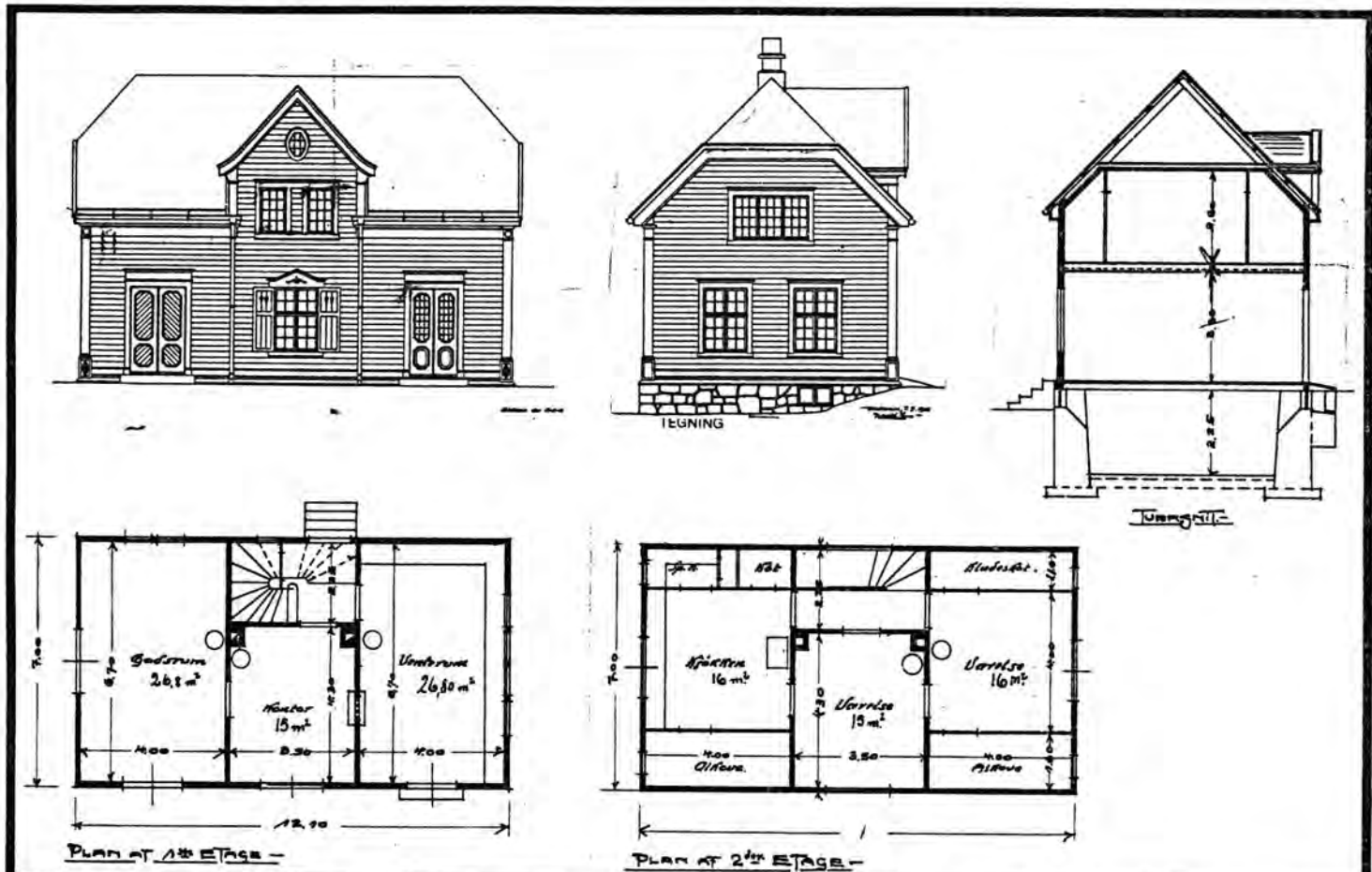


SITUASJONS- Bergheim holdepl.	
KART OVER: 230 Hønefoss -A1	
BANE-	
STREKNING:	230 Hønefoss -A1
MÅLSTOKK:	1:1000 DATO: okt. 80
UTSNITT AV	
LINJENR. NR.:	B.d.B. 3013
BUSHOLDEPLASS I DIREKTE	JA <input type="radio"/> NEI <input checked="" type="radio"/>
TILKNYTNING TIL STASJONEN?	JA <input type="radio"/> NEI <input checked="" type="radio"/>
DRØSJEHOLDEPLASS I DIREKTE	JA <input type="radio"/> NEI <input checked="" type="radio"/>
TILKNYTNING TIL STASJONEN?	JA <input type="radio"/> NEI <input checked="" type="radio"/>





NAVN BYGNINGENS ART	BERGHEIM STASJON Stasjonsbygning.	STASJONSNR. 2310	BYGN.NR. 1
BANESTREKNING	230 Hønefoss - Ål	KILOMETER 169,97	
KOMMUNE, MATR.NR.	Nes	GÅRDSNR.	BRUKSNR.
ADRESSE	3536 Bromma	DISTRIKT Bergen	



TEGNINGEN VISER: Originaltegn., datert sept. 1910 (planer), 19/6 & 7/9 1912. M. 1:200.

OPPRINNELIG BRUKSFORMÅL	PRIMÆRT Stasjonsbygning: -ekspedisjonslokaler, -stm.bolig,	SEKUNDÆRT -godsrom. (Ekspedisjonen nedlagt 1/7 1956.)	
NÅVÆRENDE BRUKSFORMÅL	PRIMÆRT Ingen.	SEKUNDÆRT To rom i 1.etg. benyttet til fritidsformål fram til 1/9 1980.	ANTALL LEILIGHETER: 1 ANTALL OVERNATTINGSROM: 0
FORHOLD TIL ANDRE HUS	Del av anlegg, frittstående.		
FYSISK MILJØ- SAMMENHENG	Spredt landbruksbebyggelse.		

VERNEVERDI	<input type="checkbox"/> PRIO- RITERT	BYGNINGEN PRIORITERES SPESIELT SOM BEVA- RINGSOBJEKT (EVT. INTERN NSB-FREDNING)	<input type="checkbox"/> BYGNINGEN ER FREDET I MEDHOLD AV LOV OM KULTURMINNER
	<input type="checkbox"/> HØY	ENDRINGER SKAL IKKE FORETAS FØR ARKITEKTKONTORET HAR GODKJENT PLANENE. DETTE GJELDER OGSÅ UTSKIFTING AV DØRER, VINJUER, KLEDNING, TAKTEKKING OSV.	
	<input type="checkbox"/> MIDDLELS		
	<input type="checkbox"/> LAV	ENDRINGER KAN FORETAS UTEN GODKJENNING FRA ARKITEKTKONTORET. DET HENVISES TIL GENE- RELLE RÅD OG RETNINGSLINJER.	
	<input type="checkbox"/> INGEN		

DIMENSJONER	HOVEDTÅL M	12,1 X 7,0	BEBYGD AREAL M <sup>2</sup>	88	ANTALL ETASJER	1½	BRUTTO GOLVAREAL M <sup>2</sup>
-------------	---------------	------------	--------------------------------	----	-------------------	----	------------------------------------

BYGNINGSDEL	TYPE, KONSTRUKSJON	INSTALLASJON	MERKNAD
FUNDAMENT	Fuget gråsteinsmur.	SKORSTEIN	2 STK.
KJELLER UNDERETASJE	Kjeller, trebjelkelag.	ELEKTRISITET	Innlagt.
YTTERVEGG	Stående plank i reisverk.	OPPVARMING	PRIMÆRT: Ved. SEKUNDÆRT:
FASADEKLEDNING	Liggende trepanel med høvlet kantprofil.	VANN	Innlagt.
TAKFORM	Halvvalm.	BAD	Innlagt
TAKTEKING	Ski fer "lapp".	TOALETT	TYPE: ANTALL: 0

VINDUER	1.Opprinnelige. 2.Skiftet 3 stk (til leilighet).	DEKOR INNSKRIPSJONER	Hjørnebord som pilastre med basis og kapitel. Avslutningsmotiv over åpninger.
DØRER	1.Opprinnelige. 2.Skiftet 1 stk (til leilighet).	INTERIØR	Oppr. panel, himling, listverk, dører i 1.etg. Oppr. ditto i 2.etg, ny kjøkkeninnredning.

BYGGÅR	ÅR	1913	MERKNAD
TILBYGGING OMBYGGING FLYTTING	ÅR		ENDRING

VEDLIKEHOLDSTILSTAND	TILSTAND:	1 GOD STAND	BEGYNNENDE FORFALL	FRAMSKREDET FORFALL	RUIN	EVT. FORFALLSÅRSÅK
	ÅR:	1980	X			Etterisolert. Rør (bad) har frosset, vannsk

FARGESKJEMA	OPPRINNELIG	NÅVERENDE	FRAMTIDIG	BYGGHERRE
UTVENDIG VEGG		4B4-5, rødlig		NSB
VINDSKIER		6F6		ARKITEKT NSB-Bd. v/Harald Kaas.
GERIKTER		6F6		BYGGMESTER
VINDUER		Lys grå		BYGNINGSTYPE Som Ørgenvika og Liudden, Rallerud og Kolsrud revet.
DØRER		Lys grå		STILPREG
HJØRNEBORD		4B4-5, rødlig		

TEGNINGER (ARKIVHENVISNING)	Bd 192.
ELDRE FOTOGRAF.	

ANDRE OPPLYSNINGER	Bygninga revet i 1981.	UTGITT	DATO	REGISTR.	DATO
					4/10-80
		RETTELSES- BLAD	NR	INNFØRT DEN	AV
		NR	INNFØRT DEN	AV	
		NR	INNFØRT DEN	AV	

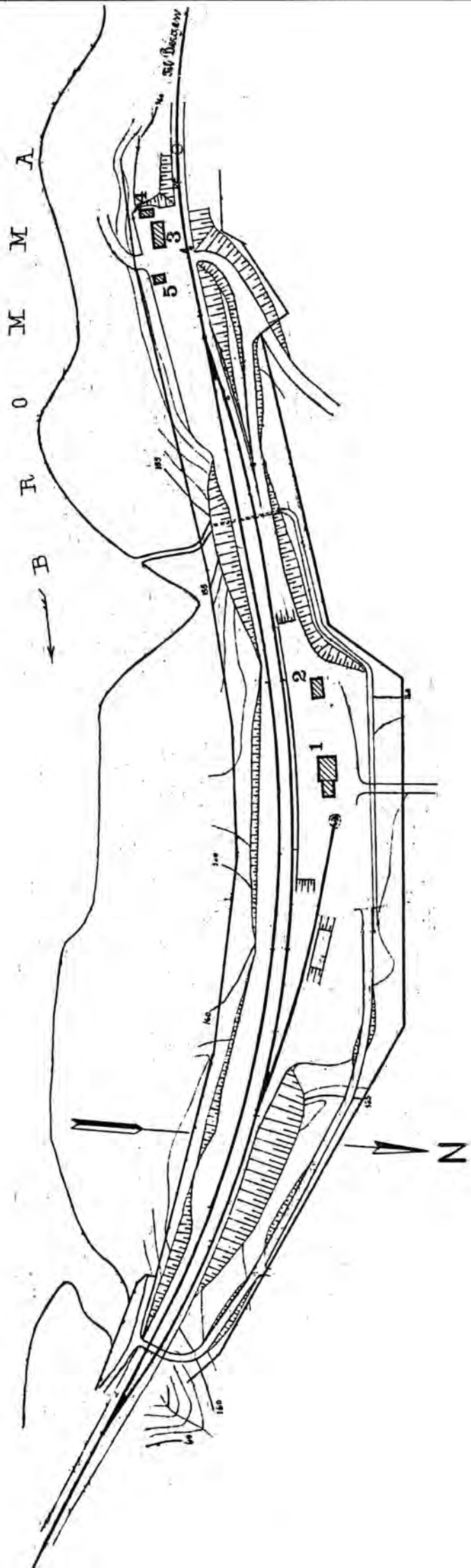
# NSB - REGISTRERING AV BYGNINGER

UTGITT:  
REVIDERT:


STASJONSNR 2311	STASJON/STREKNING/ANLEGG Bromma stasjon	BANE/BILROUTE Bergensbanen	DISTRIKT Bergen
--------------------	--	-------------------------------	--------------------

BYGN NR	KILOMETER	BYGNINGSTYPE	ADRESSE	MATRIKSEL GNR/BNR	BEBYGD AREAL	ETG	BRUTTO GOLVFLATE	HØVED- MATERIALE	BYGGÅR	TEGNINGER ARKIVNR.	MERKNAD	EGET SKEMA
1	173,765	Stasjonsbygning	Bromma		105 <del>50</del>	1½		Tre	1908	B1 2048	1 leil. 1 avl.rom	x
2	173,80	Privet/vedbu	"		33	1		"		B1 1774	Som Flå	x
5	173,96	Redskapsbu			14	1		"				
3	173,97	Kvilebu			51	1		"	1913		Tidligere vokter- bolig.	
4	173,98	Vedbu/uthus			17	1		"				
	174,00	Trallebu			6	1		"				





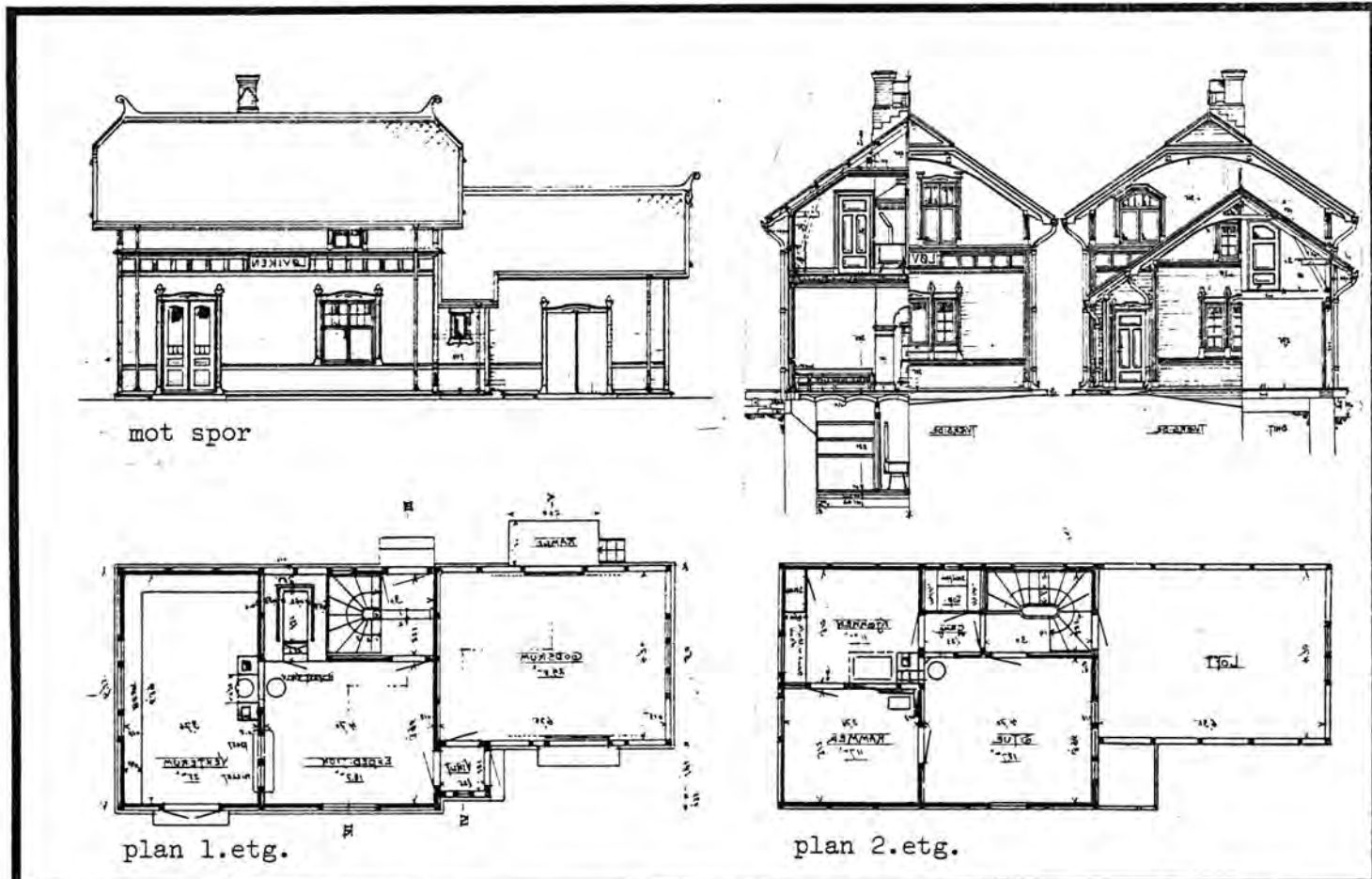
SITUASJONS- Bromma stasjon	
KART OVER: Bromma stasjon	
BANE- Hønefoss -Ål	
STREKNING: 230 Hønefoss -Ål	
MÅLSTOKK: 1:2000 DATO: okt. 80	
UTSNITT AV	
LINJEKART NR.: Bt.nr. 3014	
BUSSHOLDEPLASS I DIREKTE	JA <input type="radio"/> NEI <input checked="" type="radio"/>
TILKNYTNING TIL STASJONEN?	JA <input type="radio"/> NEI <input checked="" type="radio"/>
DROBJEHOLDEPLASS I DIREKTE	JA <input type="radio"/> NEI <input checked="" type="radio"/>
TILKNYTNING TIL STASJONEN?	JA <input type="radio"/> NEI <input checked="" type="radio"/>



# NSB · REGISTRERING AV BYGNINGER

Bak/Had 0703.73

NAVN BYGNINGENS ART	Bromma stasjon, stasjonsbygning	STASJONSNR.	2311	BYGN.NR.	1
BANESTREKNING	230 Hørefoss - Ål	KILOMETER	173,765		
KOMMUNE.MATR.NR.	Nes	GÅRDSNR.		BRUKSNR.	
ADRESSE	3536 Bromma	DISTRIKT	Bergen		



TEGNINGEN VISER: Original-tegninger, datert 18/12 1906 og 25/3 1907. Målestokk 1:200

OPPRINNELIG BRUKSFØRMÅL	PRIMÆRT Stasjonsbygning	SEKUNDÆRT Eksp.lokale, venterom, godsrom, leilighet.	
NÅVÆRENDE BRUKSFØRMÅL	PRIMÆRT Stasjonsbygning	SEKUNDÆRT Venterom, leilighet, eksp- edisjon.	ANTALL LEILIGHETER: 1 ANTALL OVERNATTINGSROM: 1
FORHOLD TIL ANDRE HUS	Del av anlegg - frittstående.		
FYSISK MILJØ- SAMMENHENG	Spredt landbruksbebyggelse.		

VERNEVERDI	<input type="checkbox"/> PRIO- RITERT	BYGNINGEN PRIORITERES SPESIELT SOM BEVA- RINGSOBJEKT (EVT. INTERN NSB-FREDNING)	<input type="checkbox"/> BYGNINGEN ER FREDET I MEDHOLD AV LOV OM KULTURMINNER
	<input checked="" type="checkbox"/> HØY	ENDRINGER SKAL IKKE FORETAS FØR ARKITEKTKONTORET HAR GODKJENT PLANENE. DETTE GJELDER OGSÅ UTSKIFTING AV DØRER, VINDUER, KLEDNING, TAKTEKKING OSV.	
	<input type="checkbox"/> MIDDELS		
	<input type="checkbox"/> LAV	ENDRINGER KAN FORETAS UTEN GODKJENNING FRA ARKITEKTKONTORET. DET HENVISES TIL GENE- RELLE RÅD OG RETNINGSLINJER.	
	<input type="checkbox"/> INGEN		



DIMENSJONER	HØVEDMÅL M 15,5 x 6,8	BEBYGD AREAL M <sup>2</sup> 105	ANTALL ETASJER 1 1/2	BRUTTO GOLVAREAL M <sup>2</sup>
-------------	--------------------------	------------------------------------	-------------------------	------------------------------------

BYGNINGSDEL	TYPE.KONSTRUKSJON	INSTALLASJON	MERKNAD
FUNDAMENT	Fuget gråsteinsmur.	SKORSTEIN	2 STK.
KJELLER UNDERETASJE	1. Kjeller,trebj.lag. 2.Kjeller,murt kappe- velv u/venterom. 3. Kryperom trebj.lag.	ELEKTRISITET	Innlagt
YTTERVEGG	Stående plank i reisverk.	OPPVARMING	PRIMÆRT: Ved SEKUNDÆRT: Elektrisk
FASADEKLEDNING	1.Liggende staffpanel. 2.Stående staffpanel over frise.3.Liggende weatherb. i brystning.	VANN	Innlagt
TAKFORM	1. Halvvalm. 2. Saltak (godsrom).	BAD	Innlagt
TAKTEKING	Skifer "lapp".	TOALETT	TYPE: W.C. ANTALL: 1

VINDUER	Oppr.(m/småruter 6.stk.kryss- post m/småruter i øvre felter). Skiftet 1 stk.(to-fags m/sprosse)	DEKOR INNSKRIPSJONER	Prof. sperreender, frise,bånd- gesims,hjørnebord av prof. bord. Gerikter m/papyrusorðnam. og prof.
DØRER	Oppr. (fyllingsdører 2 stk + porter).Skiftet 2 stk. til kont- or (teakdør) og venterom.	INTERIØR	Oppr. i 1. etg.: Panel,himling, listverk,golvfliser,benker, Avl.rom avdelt fra venterom.

BYGGGEAR	AR 1908	MERKNAD
TILBYGGING OMBYGGING FLYTTING	AR	ENDRING
	1935 ?	Taklett.
	1937 ?	Avløserrom avdelt fra pakkhus, siden som varmerom,nytt avl.rom i venterom.
	1945 ?	Avløserrom avdelt fra venterom.
	1953 ?	W.C./bad avdelt fra pakkhus.

VEDLIKEHOLDS- TILSTAND	TILSTAND:	I GOD STAND	BEGYNNENDE FORFALL	FRAMSKREDET FORFALL	RUIIN	EVT. FORFALLSÅRSÅK
	AR:					
	1980	X				Dårlige takrenner, råte i enkelte vinduer.

FARGESKJEMA	OPPRINNELIG	NÅVERENDE	FRAMTIDIG	BYGGHERRE
UTVENDIG VEGG		8D7 Rødbrun		NSB
VINDSKIER		ca. hvit		ARKITEKT
GERIKTER		" " og l.grå		P.A. Due
VINDUER		ca. hvit		BYGGMESTER
DØRER		L.grå/br.lakk 1.stk.		BYGNINGSTYPER
HJØRNEBORD		8D7		STILPREG

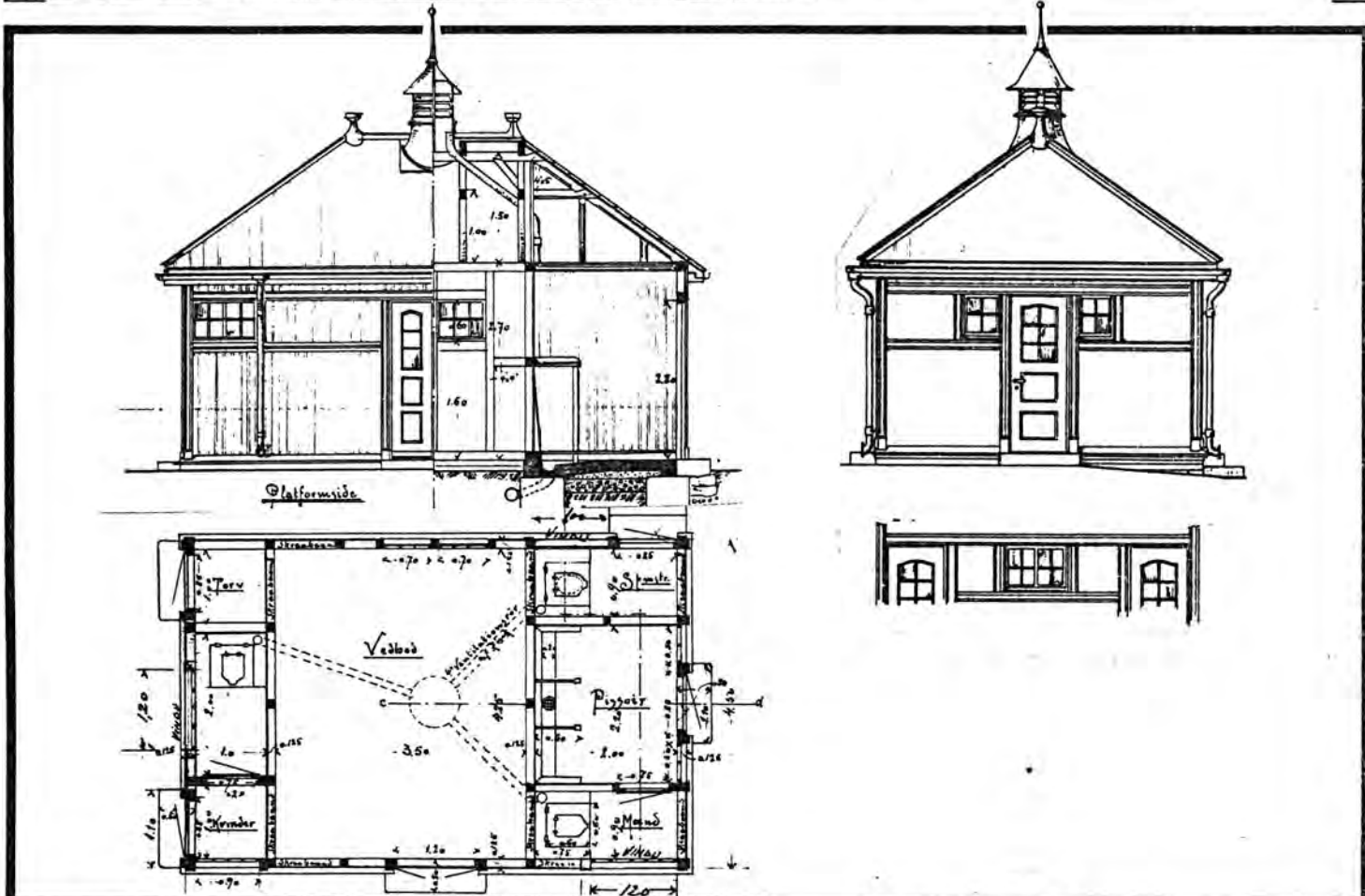
TEGNINGER (ARKIVHENVISNING)	B1 2048
ELDRE FOTOGRAF.	

ANDRE OPPLYSNINGER	Tilnærmet som Veme, Grindvoll.	UTGITT	DATO	REGISTR.	DATO 4.10.1980
		RETTELSES- BLAD	NR	INNFØRT DEN	AV
			NR	INNFØRT DEN	AV
		NR	INNFØRT DEN	AV	

# NSB · REGISTRERING AV BYGNINGER

Bak./Hed 0703.79

NAVN BYGNINGENS ART	Bromma stasjon, Privet/vedbu	STASJONSNR. 2311	BYGN.NR. 2
BANESTREKNING	230 Hønefoss - Ål	KILOMETER 173,80	
KOMMUNE, MATR.NR.	Nes	GÅRDSNR.	BRUKSNR.
ADRESSE	3536 Bromma.	DISTRIKT Bergen	



TEGNINGEN VISER: Original-tegninger, datert 22/3 1904. Målestokk 1:100

OPPRINNELIG BRUKSFORMÅL	PRIMÆRT Privet	SEKUNDÆRT Vedbu (har vært fjøs under krigen)
NÅVÆRENDE BRUKSFORMÅL	PRIMÆRT Vedbu	SEKUNDÆRT ANTALL LEILIGHETER: 0 ANTALL OVERNATTINGSROM: 0
FORHOLD TIL ANDRE HUS	Del av anlegg - frittstående.	
FYSISK MILJØ- SAMMENHENG	Spredt landbruksbebyggelse.	

VERNEVERDI	<input type="checkbox"/> PRIO- RITERT	BYGNINGEN PRIORITERES SPESIELT SOM BEVA- RINGSOBJEKT (EVT. INTERN NSB-FREDNING)	<input type="checkbox"/> BYGNINGEN ER FREDET I MEDHOLD AV LOV OM KULTURMINNER
	<input type="checkbox"/> HØY	ENDRINGER SKAL IKKE FORETAS FØR ARKITEKTKONTORET HAR GODKJENT PLANENE. DETTE GJELDER OGSÅ UTSKIFTING AV DØRER, VINDUER, KLEDNING, TAKTEKKING OSV.	
	<input checked="" type="checkbox"/> MIDDELS		
	<input type="checkbox"/> LAV	ENDRINGER KAN FORETAS UTEN GODKJENNING FRA ARKITEKTKONTORET. DET HENVISES TIL GENE- RELLE RÅD OG RETNINGSLINJER.	
	<input type="checkbox"/> INGEN		

DIMENSJONER	HOVEDÅL M 7,0 x 4,5	BEBYGD AREAL M <sup>2</sup> 33	ANTALL ETASJER 1	BRUTTO GOLVAREAL M <sup>2</sup>
-------------	------------------------	-----------------------------------	---------------------	---------------------------------

BYGNINGSDEL	TYPE, KONSTRUKSJON	INSTALLASJON	MERKNAD
FUNDAMENT	Teglmur, pusset.	SKORSTEIN	0 STK.
KJELLER UNDERETASJE	1. Oppfylt, murt golv på sand/kult. 2. Trebjelkelag, kryperom ? under vedbu.	ELEKTRISITET	Innlagt
YTTERVEGG	Bindingsverk.	OPPVARMING	PRIMÆRT:
FASADEKLEDNING	Stående trepanel, skyggepanel m/høvlet kantprofil.	VANN	SEKUNDÆRT:
TAKFORM	Valmtak.	BAD	
TAKTEKING	Skifer "lapp".	TOALETT	TYPE: Bøttdo ANTALL: 3 (1 i bruk)

VINDUER	Opprinnelige (m/småruter).	DEKOR INNSKRIPSJONER	Prof. sperreender, hjørnebord, gesims og gerikter av profilererte bord.
DØRER	Opprinnelige (fyllingsdører, 2 stk. slått med lister).	INTERIØR	En bås for ku innredet i vedbu.

BYGGEÅR	AR 1908 ?	MERKNAD
TILBYGGING OMBYGGING FLYTTING	AR	ENDRING Ekstra vedskjul bygd til.

VEDLIKEHOLDS- TILSTAND	TILSTAND:	GOD STAND	BEGYNNENDE FORFALL	FRAMSKREDET FORFALL	RUIN	EVT. FORFALLSÅRSAK
	AR:	1980	X			

FARGESKJEMA	OPPRINNELIG	NAVÆRENDE	FRAMTIDIG	BYGGHERRE NSB
UTVENDIG VEGG		8D7 Rødbrun		ARKITEKT P.A. Due
VINDSKIER				BYGGMESTER
GERIKTER		ca. hvit og 8D7		BYGNINGSTYPE "Heskestad-type", se "Andre opplysninger."
VINDUER		ca. hvit		STILPREG
DØRER		Lys grå		
HJØRNEBORD		8D7		

TEGNINGER (ARKIVHENVISNING)	B1 1774
ELDRE FOTOGRAF.	


ANDRE OPPLYSNINGER	Stasjonen planlagt nedlagt ved CTC-åpning. Ved Bergensbanen øst: Veme, Flå, Torpo, ved Arendal -Åmlibanen: Blakstad, Froland, Rise, ved Egersund -Flekkfjordbanen: Ualand.	UTGITT	DATO	REGISTR.	DATO 4.10.1980
		RETTELSES- BLAD	NR	INNFORT DEN	AV
			NR	INNFORT DEN	AV
			NR	INNFORT DEN	AV

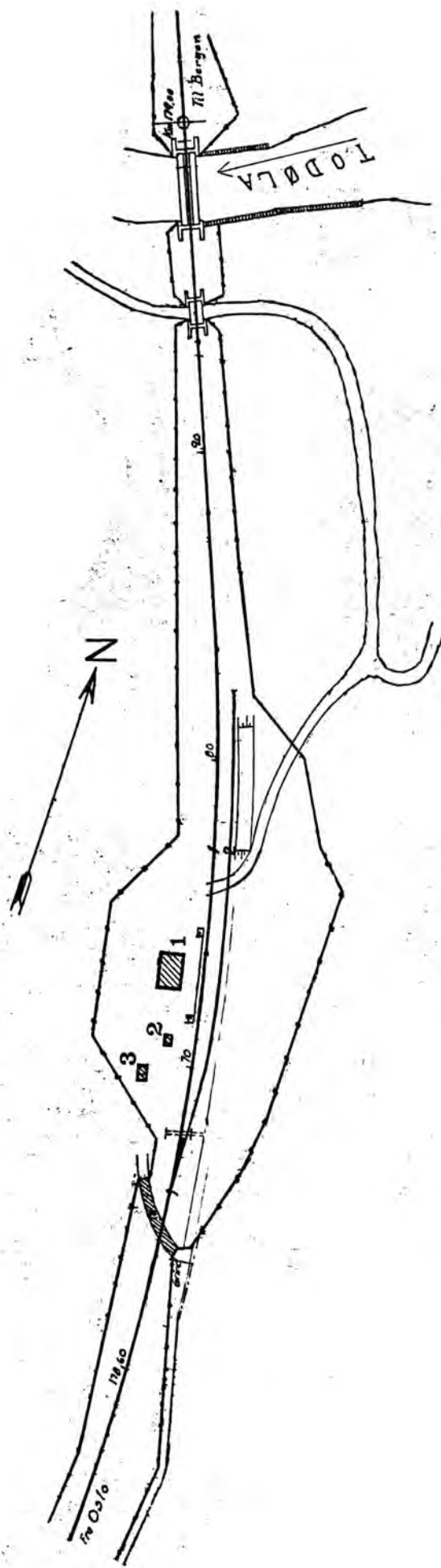
# NSB - REGISTRERING AV BYGNINGER

UTGITT:  
REVIDERT:


STASJONSNR 2312	STASJON/STREKNING/ANLEGG Liodden stasjon	BANE/BILROUTE Bergensbanen	DISTRIKT Bergen
--------------------	---	-------------------------------	--------------------

BGN NR	KILOMETER	BYGNINGSTYPE	ADRESSE	MATRIKkel GNR/BNR	BEBYGD AREAL	ETG	BRUTTO GOLVFLATE	HOVED-MATERIALE	BYGGEGAR	TEGNINGER ARKIVNR.	MERKNAD	EGET SKEMA
	178,35	Materialbu			23	1		Tre				
2	178,71	Privet	Liodden		11	1		"	1913?	Bd 80	Som Bergheim, revet	x
1	178,73	Stasjonsbygning	"		90 / 35	1 1/2		"	1913 ?	Bd 192	Som Rallerud Ørgenvika, Bergheim.	x
	185,08	Trallebu			8	1		"				
3	178,69	GARasje	"		ca 15	1		"				





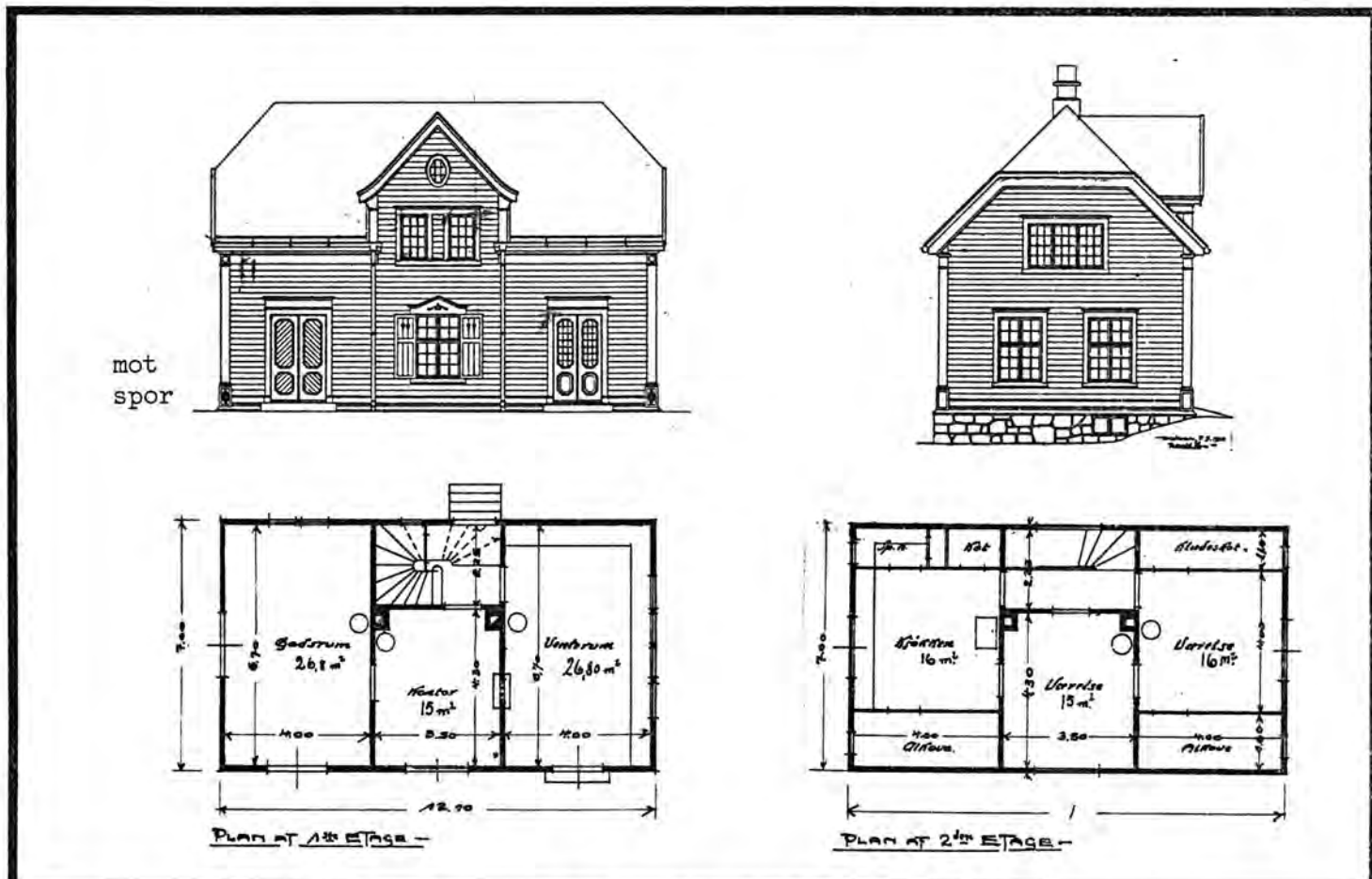
SITUASJONS-	
KART OVER: Liødalen holdeplass	
BANE-	
STREKNING 230 Hønefoss - Ål	
MÅLSTOKK: 1:2000	DATE: okt. 80
UTSNITT AV	
LINJEKART NR.: B.d.B. 3015	
BUSSHOLDEPLASS I DIREKTE	JA <input type="radio"/> NEI <input checked="" type="radio"/>
TILKNYTNING TIL STASJONEN?	JA <input type="radio"/> NEI <input checked="" type="radio"/>
DRØRJEHOLDEPLASS I DIREKTE	JA <input type="radio"/> NEI <input checked="" type="radio"/>
TILKNYTNING TIL STASJONEN?	JA <input type="radio"/> NEI <input checked="" type="radio"/>



# NSB · REGISTRERING AV BYGNINGER

Bak/Had 0703.9

NAVN BYGNINGENS ART	Liodden stasjon, stasjonsbygning	STASJONSNR.	2312	BYGN.NR.	1
BANESTREKNING	230 Hønefoss - Ål	KILOMETER	178,73		
KOMMUNE.MATR.NR.	Nes	GÅRDSNR.		BRUKSNR.	
ADRESSE	3537 Liodden	DISTRIKT	Bergen		



TEGNINGEN VISER: Original-tegninger, datert sept.1910 (planer), 19/6 og 7/9 1912. 1:200

OPPRINNELIG BRUKSFORMÅL	PRIMÆRT Stasjonsbygning	SEKUNDÆRT Eksp.lokale, godsrom, venterom, leilighet.
NÅVERENDE BRUKSFORMÅL	PRIMÆRT Venterom	SEKUNDÆRT Leilighet, baterialn. for reservestrøm til jernbanen.
FORHOLD TIL ANDRE HUS	Del av anlegg - frittstående.	
FYSISK MILJØ- SAMMENHENG	Spredt landbruksbebyggelse.	
	ANTALL LEILIGHETER: 1	ANTALL OVERNATTINGSROM: 2

VERNEVERDI	<input type="checkbox"/> PRIORITERT	BYGNINGEN PRIORITERES SPESIELT SOM BEVARINGSOBJEKT (EVT. INTERN NSB-FREDNING)	<input type="checkbox"/> BYGNINGEN ER FREDET I MEDHOLD AV LOV OM KULTURMINNER
	<input checked="" type="checkbox"/> HØY	ENDRINGER SKAL IKKE FORETAS FØR ARKITEKTKONTORET HAR GODKJENT PLANENE. DETTE GJELDER OGSÅ UTSKIFTING AV DØRER, VINDUER, KLEDNING, TAKTEKKING OSV.	
	<input type="checkbox"/> MIDDELS		
	<input type="checkbox"/> LAV	ENDRINGER KAN FORETAS UTEN GODKJENNING FRA ARKITEKTKONTORET. DET HENVISES TIL GENERELLE RÅD OG RETNINGSLINJER.	
	<input type="checkbox"/> INGEN		



DIMENSJONER	HØVEDTÅL M 12,1 x 7,0	BEBYGD AREAL M <sup>2</sup> 90	ANTALL ETASJER 1½	BRUTTO GOLVAREAL M <sup>2</sup>
-------------	--------------------------	-----------------------------------	----------------------	------------------------------------

BYGNINGSDEL	TYPE, KONSTRUKSJON	INSTALLASJON	MERKNAD
FUNDAMENT	Fuget gråsteinsmur.	SKORSTEIN	2 STK.
KJELLER UNDERETASJE	Kjeller, trebjelkelag.	ELEKTRISITET	Innlagt
YTTERVEGG	Stående plank i reisverk.	OPPVARMING	PRIMÆRT: Ved SEKUNDÆRT: Elektrisk
FASADEKLEDNING	Liggende trepanel m/ høvlet kantprofil.	VANN	Innlagt
TAKFORM	Halvvalm (+ ark m/saltak).	BAD	Innlagt
TAKTEKKING	Ski fer "lapp".	TOALETT	TYPE: W.C. ANTALL: 1

VINDUER	Opprinnelige (1.etg. m/småruter. 2.etg. trefags m/småruter i side felt. 3 stk.skiftet, av opr. type.	DEKOR INNSKRIPSJONER	Hjørnebord som pilastre m/ basis og kapitel. Avslt. motiv over gerikter m/prof.lister
DØRER	Opprinnelige (fyllingsdører) skiftet til leil. 1 stk.	INTERIØR	Skiftet i leil. platekledd m.m. Oppr. panel/himling/listverk i kontor. Oppr. benker i venter.

BYGGEÅR	ÅR 1913	MERKNAD
TILBYGGING OMBYGGING FLYTTING	ÅR 1958	ENDRING Bad/W.C. i tidl. spisskammer.

VEDLIKEHOLDS- TILSTAND	TILSTAND:	I GOD STAND	BEGYNNENDE FORFALL	FRAMSKREDET FORFALL	RUIN	EVT. FORFALLSÅRSÅK
	ÅR:					
	1980	X				

FARGESKJEMA	OPPRINNELIG	NÅVÆRENDE	FRAMTIDIG	BYGGHERRER NSB
UTVENDIG VEGG		3A3-4 Blekgul		ARKITEKT NSB-Bd v/Harald Kaas
VINDSKIER		3A3-4		BYGGMESTER
GERIKTER		6D5 Lysebrun		BYGNINGSTYPE
VINDUER		ca. hvit		STILPREG
DØRER		6D5/brunlakk 1 stk.		
HJØRNEBORD		3A3-4 Blekgul		

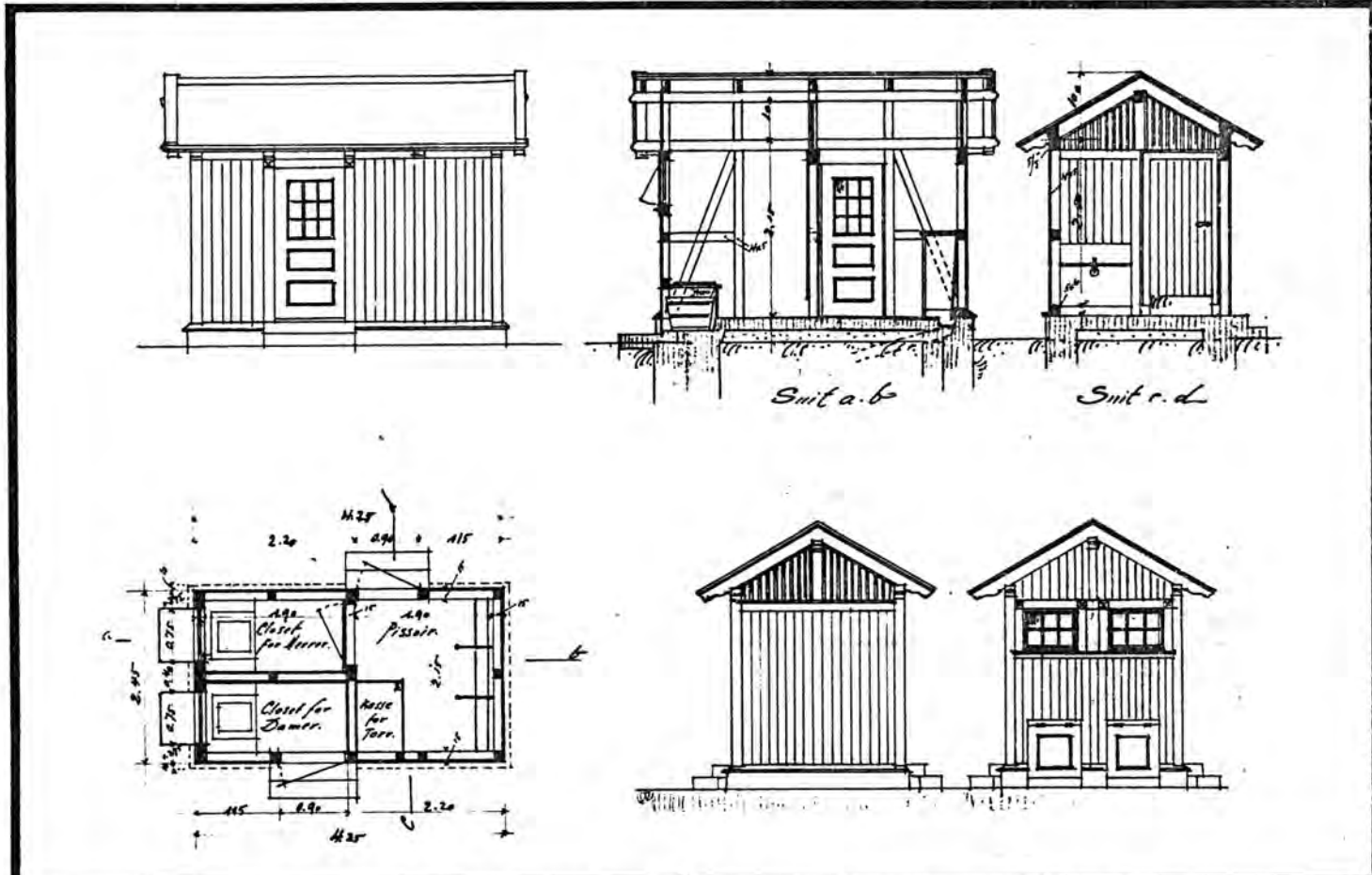
TEGNINGER (ARKIVHENVISNING)	Bd 192
ELDRE FOTOGRAF.	

ANDRE OPPLYSNINGER	Postkontor inntil 1978 (fra ca 1925). Eksp. nedlagt 1.10.58. Også oppført ved: Rallerud, Ørgenvika, Kolsrud (revet), Bergheim	UTGITT	DATE	REGISTR.	DATE 4.10.1980
		RETTELSES- BLAD	NR	INNFORT DEN	AV
			NR	INNFORT DEN	AV
		NR	INNFORT DEN	AV	

# NSB · REGISTRERING AV BYGNINGER

Bak./Had 0703.79

NAVN BYGNINGENS ART	Liodden stasjon, privet	STASJONSNR.	BYGN.NR.
BANESTREKNING	230 Hønefoss - Ål	KILOMETER	2312
KOMMUNE, MATR.NR.	Nes	GÅRDSNR.	178,71
ADRESSE	3537 Liodden	DISTRIKT	BRUKSNR.
			Bergen



TEGNINGEN VISER: Original-tegninger, udatert (ca. oktober 1909). Målestokk 1:100

OPPRINNELIG BRUKSFORMÅL	PRIMÆRT Privet	SEKUNDÆRT	
NÅVÆRENDE BRUKSFORMÅL	PRIMÆRT Oljebu	SEKUNDÆRT Redskapsbu	ANTALL LEILIGHETER: 0 ANTALL OVERNATTINGSROM: 0
FORHOLD TIL ANDRE HUS	Del av anlegg - frittstående.		
FYSISK MILJØ- SAMMENHENG	Spredt landbruksbebyggelse.		

VERNEVERDI	<input type="checkbox"/> PRIO- RITERT	BYGNINGEN PRIORITERES SPESIELT SOM BEVA- RINGSOBJEKT (EVT. INTERN NSB-FREDNING)	<input type="checkbox"/> BYGNINGEN ER FREDET I MEDHOLD AV LOV OM KULTURMINNER
	<input checked="" type="checkbox"/> HØY	ENDRINGER SKAL IKKE FORETAS FØR ARKITEKTKONTORET HAR GODKJENT PLANENE. DETTE GJELDER OGSÅ UTSKIFTING AV DØRER, VINDUER, KLEDNING, TAKTEKKING OSV.	
	<input type="checkbox"/> MIDDELS		
	<input type="checkbox"/> LAV		
	<input type="checkbox"/> INGEN	ENDRINGER KAN FORETAS UTEN GODKJENNING FRA ARKITEKTKONTORET. DET HENVISES TIL GENE- RELLE RÅD OG RETNINGSLINJER.	

DIMENSJONER	HOVEDTAL M 4,3 x 2,5	BEBYGD AREAL M <sup>2</sup> 11	ANTALL ETASJER 1	BRUTTO GOLVAREAL M <sup>2</sup>
-------------	-------------------------	-----------------------------------	---------------------	------------------------------------

BYGNINGSDEL	TYPE.KONSTRUKSJON	INSTALLASJON	MERKNAD
FUNDAMENT	Betongmur.	SKORSTEIN	0 STK.
KJELLER UNDERETASJE	Oppfylt, betong på kult.	ELEKTRISITET	
YTTERVEGG	Bindingsverk.	OPPVARMING	PRIMÆRT: SEKUNDÆRT:
FASADEKLEDNING	Stående trepanel, faspanel m/luftespalter i gavl.	VANN	Ikke innlagt
TAKFORM	Saltak.	BAD	
TAKTEKING	Skifer "lapp".	TOALETT	TYPE: Bøttdo ANTALL: 2 (ikke i bruk)

VINDUER	Opprinnelige (m/småruter).	DEKOR INNSKRIPSJONER	Profilerte sperreender.
DØRER	Opprinnelige (fyllingsdører)	INTERIØR	

BYGGGEÅR	ÅR 1913 ?	MERKNAD
TILBYGGING OMBYGGING FLYTTING	ÅR	ENDRING

VEDLIKEHOLDS- TILSTAND	TILSTAND:	I GOD STAND	BEGYNNENDE FORFALL	FRAMSKREDET FORFALL	RUIJN	EVT. FORFALLSÅRSÅK
	ÅR:					
	1980	X				

FARGESKJEMA	OPPRINNELIG	NÅVERENDE	FRAMTIDIG	BYGGHERRE NSB
UTVENDIG VEGG		3A3-4 Blekgul		ARKITEKT NSB-Bd vHarald Kaas
VINDSKIER		" " "		BYGGMESTER
GERIKTER		6D5 Lysebrun		BYGNINGSTYPE
VINDUER		ca. hvit		STILPREG
DØRER		6D5		
HJØRNEBORD		3A3-4		

TEGNINGER (ARKIVHENVISNING)	Bd 80
ELDRE FOTOGRAF.	

ANDRE OPPLYSNINGER	Også oppført ved (Svenkerud?), Ørgenvika (endret) Flaten (Arendalslinjen), Dombås (revet).	UTGITT	DATO	REGISTR.	DATO 4.10.1980
		RETTELSES- BLAD	NR	INNFORT DEN	AV
			NR	INNFORT DEN	AV

# NSB · REGISTRERING AV BYGNINGER

UTGITT:  
REVIDERT:

STASJONSNR 2313	STASJON/STREKNING/ANLEGG Nesbyen stasjon	Ark. 1	BANE/BILROUTE Bergensbanen	DISTRIKT Bergen
--------------------	---	--------	-------------------------------	--------------------

BYGN NR	KILOMETER	BYGNINGSTYPE	ADRESSE	MATRIKSEL GNR, BNR	BEBYGD AREAL	ETG	BRUTTO GOLVFLATE	HOVED- MATERIALE	BYGGEAR	TEGNINGER ARKIVNR.	MERKNAD	EGET SKJEMA
1	185,41	Stasjonsbygning	Nesbyen		190 300	2		Tre	1904	Ak 10404	Som Moi	x
2	185,27	Godshus	"		130	1		"	1913 ?	Bl 2026	Som Gulsvik	x
3	185,37	Privet/uthus	"		37	1		"	1904	Bl 1695	Som Gulsvik m.fl.	x
5	185,24	Traktorstall	"		72	1		"	1953	Ak 11375		x
4	185,45	Oljebod, truckgarasje	"		44 66	1½		"	1904	Bl 2028	Som Gulsvik m.fl. Tidl. godshus.	x
11	185,58	Sag	"		180	1		"	1952			x
13	185,59	Verksted til sag	"		140	1		"	1954		Ute av bruk	x
12	185,57	Kvilebu til sag	"		40	1		"				x
8	185,52	Bussgarasje	"		200	1		Alumin.	1968			x
9	158,50	Garasje (st.m.)	"		18			"				
6	185,77	Lager/elektroverkst.	"		170	1		Tre	1953	Ak 10364		x
7	185,79	Traktorstall	"		60	1		"		Ak 10539		x
10	185,79	Garasje	"		60	1		"				
		Omformerstasjon	"						1963			




# NSB · REGISTRERING AV BYGNINGER

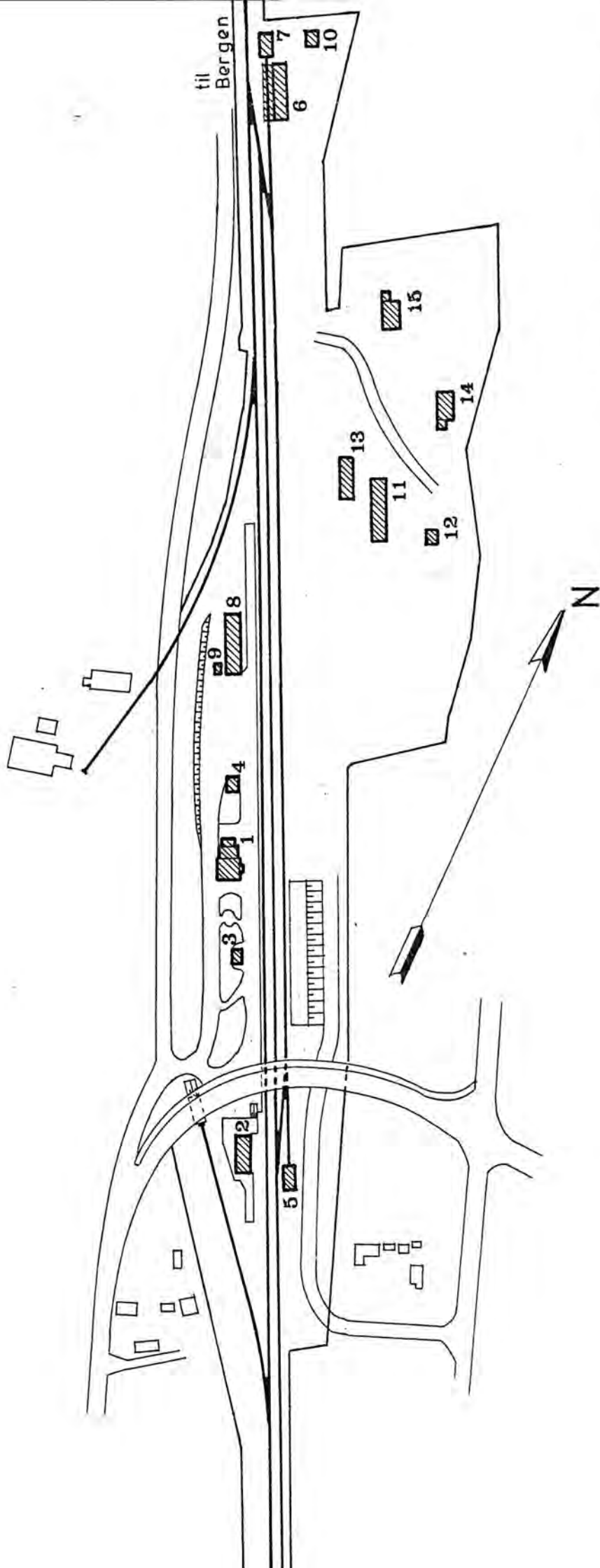
UTGITT:  
REVIDERT:

STASJONSNR 2313	STASJON/STREKNING/ANLEGG Nesbyen stasjon	Ark 2.	BANE/BILROUTE Bergensbanen	DISTRIKT Bergen
--------------------	---	--------	-------------------------------	--------------------

BYGN NR	KILOMETER	BYGNINGSTYPE	ADRESSE	MATRIKkel GNR ENR	BEBYGD AREAL	ETG	BRUTTO GOLVFLATE	HØVED- MATERIALE	BYGGEGAR	TEGNINGER ARKIVNR.	MERKNAD	EGET SKJEVA
14	185,62	Funksjonærbolig 1	Nesbyen		130 260	2		Tre	1963	AK 10731	V.24 b	x
15	185,67	Funksjonærbolig 2	"		130 260	2		"	1963	AK 10731	V.24 b	x
	185,93	Vokterbolig, dobbel	"		99 149	1½		"	1913	Bd 337		x
	185,92	Uthus (v.b.)	"		22	1		"		Bd 310		
	185,95	Uthus (v.b.)	"		22	1		"		Bd 310		x
	185,34	Relehus (CTC)	"		60	1		Mur (LEUA)	1983	AK 11414		




HALLINGDALSELVA  
←



SITUASJONS-	Nesbyen stasjon
KART OVER:	
BANE-	
STREKNING:	230 Hønefoss - A1
MÅLSTOKK:	1:2500
DATE:	okt. 80
UTSNITT AV	
LINJEKART NR.:	B.d.B. 3016
BUSSHOLDEPLASS I DIREKTE	J A <input checked="" type="checkbox"/> N E I <input type="checkbox"/>
TILKNYTNING TIL STASJONEN?	J A <input checked="" type="checkbox"/> N E I <input type="checkbox"/>
DROBJEHOLDEPLASS I DIREKTE	J A <input checked="" type="checkbox"/> N E I <input type="checkbox"/>
TILKNYTNING TIL STASJONEN?	J A <input checked="" type="checkbox"/> N E I <input type="checkbox"/>

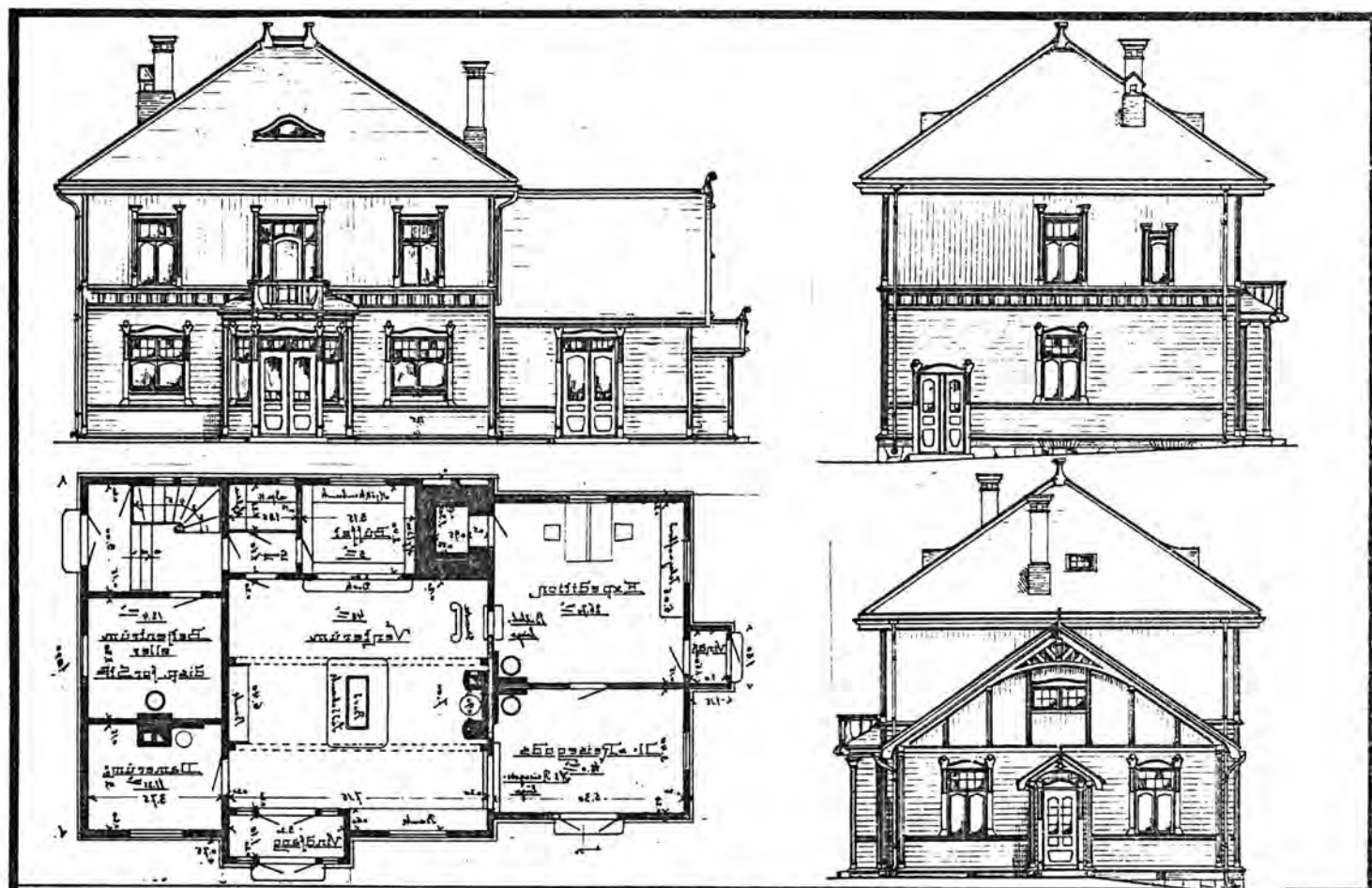




# NSB · REGISTRERING AV BYGNINGER

Bak/Had 0703.79

NAVN BYGNINGENS ART	Nesbyen stasjon, stasjonsbygning	STASJONSNR.	2313	BYGN.NR.	1
BANESTREKNING	230 Hønefoss - Ål	KILOMETER	185,41		
KOMMUNE, MATR.NR.	Nes	GÅRDSNR.		BRUKSNR.	
ADRESSE	3540 Nesbyen	DISTRIKT	Bergen		



TEGNINGEN VISER: Originaltegninger, datert 21.9.1903. Målestokk 1:200.

OPPRINNELIG BRUKSFØRMÅL	PRIMÆRT Stasjonsbygning	SEKUNDÆRT Eksp. lokale, leilighet, venterom, en tid også restaurant.
NÅVÆRENDE BRUKSFØRMÅL	PRIMÆRT Stasjonsbygning	SEKUNDÆRT Eksp. lokale, toaletter, leilighet, venterom.
FORHOLD TIL ANDRE HUS	Del av anlegg - frittstående.	
FYSISK MILJØ- SAMMENHENG	Stasjonsby, mindre tettsted.	

VERNEVERDI	<input checked="" type="checkbox"/> PRIO- RITERT	BYGNINGEN PRIORITERES SPESIELT SOM BEVA- RINGSOBJEKT (EVT. INTERN NSB-FREDNING)	<input type="checkbox"/> BYGNINGEN ER FREDET I MEDHOLD AV LOV OM KULTURMINNER
	<input checked="" type="checkbox"/> HØY	ENDRINGER SKAL IKKE FORETAS FØR ARKITEKTKONTORET HAR GODKJENT PLANENE. DETTE GJELDER OGSÅ UTSKIFTING AV DØRER, VINDUER, KLEDNING, TAKTEKKING OSV.	
	<input type="checkbox"/> MIDDELS		
	<input type="checkbox"/> LAV	ENDRINGER KAN FORETAS UTEN GODKJENNING FRA ARKITEKTKONTORET. DET HENVISES TIL GENE- RELLE RÅD OG RETNINGSLINJER.	
<input type="checkbox"/> INGEN			

DIMENSJONER	HOVEDMÅL M 20,0 x 10,0	BEBYGD AREAL M <sup>2</sup> 190	ANTALL ETASJER 2	BRUTTO GOLVAREAL M <sup>2</sup>
-------------	---------------------------	------------------------------------	---------------------	------------------------------------

BYGNINGSDEL	TYPE, KONSTRUKSJON	INSTALLASJON	MERKNAD
FUNDAMENT	1. Fuget gråsteinsmur. 2. Betongmur.	SKORSTEIN	2 STK.
KJELLER UNDERETASJE	1. Kjeller trebjelkelag. 2. Kryperom betong- dekke.	ELEKTRISITET	Innlagt
YTTERVEGG	1. Stående plank i reisverk. 2. Bindings- verk.	OPPVARMING	PRIMÆRT: Elektrisk SEKUNDÆRT: Ved, parafin
FASADEKLEDNING	1. Liggende staffpanel. 2. Stående staffpanel 3. Liggende weatherb. m/høvlet kantprof.	VANN	Innlagt
TAKFORM	1. Valmtak. 2. Saltak.	BAD	Innlagt
TAKTEKING	1. Skifer "lapp". 2. Papp (på toalett nedg.)	TOALETT	TYPE: W.C. ANTALL: 5

VINDUER	Oppr. (m/småruter i øvre felt, 2stl. har buet losholt) Vinduer m/buet karm. Tilb. u/felt med småruter.	DEKOR INNSKRIPSJONER	Prof. sperreender, hjørnebord, gerikter. Papyrusorn., frise og båndgesims.
DØRER	Opprinnelige (beslått med lister, til venterom og leilighet.	INTERIØR	Oppr. i venterom: panel, himling listverk, pilastre/konsoller, samt benker.

BYGGEÅR	ÅR 1904	MERKNAD
TILBYGGING OMBYGGING FLYTTING	ÅR 1947 1968	ENDRING Tilbygg mot nord Toaletter/nedgang

VEDLIKEHOLDS- TILSTAND	TILSTAND:	I GOD STAND	BEGYNNENDE FORFALL	FRAMSKREDET FORFALL	RUIJN	EVT. FORFALLSÅRSÅK
	ÅR:					
	1980	X				

FARGESKJEMA	OPPRINNELIG	NÅVERENDE	FRAMTIDIG	BYGGHERRE NSB
UTVENDIG VEGG		4B5 rød, grågul		ARKITEKT P.A. Due
VINDSKIER		ca. hvit/4B5		BYGGMESTER Som Ål og Moi (men speil- vendt).
GERIKTER		" "		BYGNINGSTYPE
VINDUER		" "		STILPREG
DØRER		21C3 Blågrå		
HJØRNEBORD		ca. hvit		

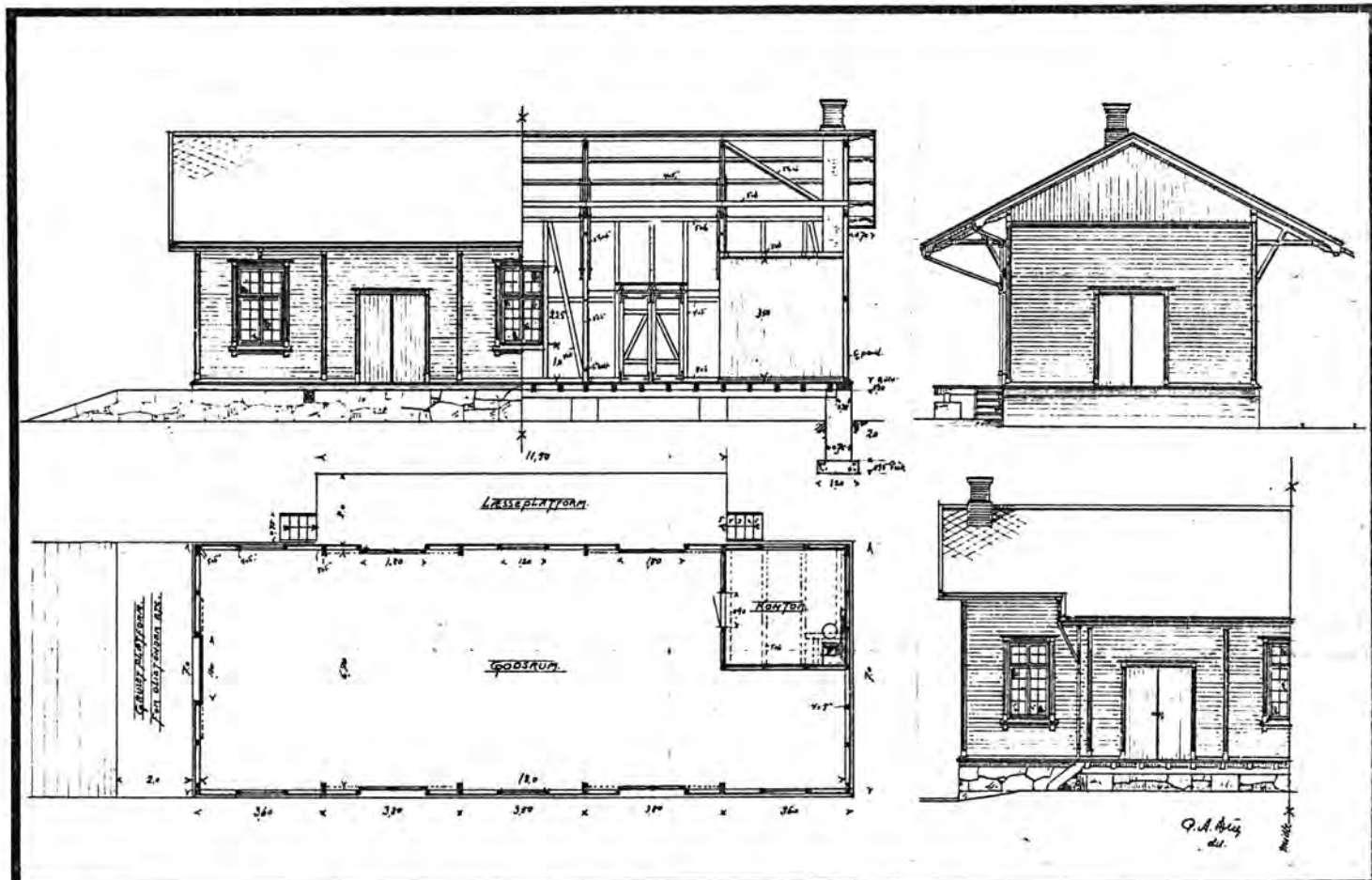
TEGNINGER (ARKIVHENVISNING)	Ak 10404 (Bl 1174, Moi)
ELDRE FOTOGRAF.	

ANDRE OPPLYSNINGER	Som Moi, Ål (speilvendt). (Planlagt: rive safe og bygge ny skranke mot venterom).	UTGITT	DATO	REGISTR.	DATO 3.10.1980
		RETTELSES- BLAD	NR	INNFORT DEN	AV
			NR	INNFORT DEN	AV
		NR	INNFORT DEN	AV	

# NSB · REGISTRERING AV BYGNINGER

Bak/Had 0703.79

NAVN BYGNINGENS ART	Nesbyen stasjon, godshus	STASJONSNR.	2313	BYGN. NR.	2
BANESTREKNING	230 Hønefoss - Ål	KILOMETER	185,27		
KOMMUNE, MATR. NR.	Nes	GÅRDSNR.		BRUKSNR.	
ADRESSE	3540 Nesbyen	DISTRIKT	Bergen		



TEGNINGEN VISER: Originaltegninger, datert 12.9.1906. Målestokk 1:200

OPPRINNELIG BRUKSFØRMÅL	PRIMÆRT Godshus	SEKUNDÆRT Kontor	
NÅVERENDE BRUKSFØRMÅL	PRIMÆRT Godshus	SEKUNDÆRT Varmerom	ANTALL LEILIGHETER: 0 ANTALL OVERNATTINGSROM: 0
FORHOLD TIL ANDRE HUS	Del av anlegg - frittstående.		
FYSISK MILJØ- SAMMENHENG	Stasjonsby, mindre tettsted.		

VERNEVERDI	<input type="checkbox"/> PRIO- RITERT	BYGNINGEN PRIORITERES SPESIELT SOM BEVA- RINGSOBJEKT (EVT. INTERN NSB-FREDNING)	<input type="checkbox"/> BYGNINGEN ER FREDET I MEDHOLD AV LOV OM KULTURMINNER
	<input type="checkbox"/> HØY	ENDRINGER SKAL IKKE FORETAS FØR ARKITEKTKONTORET HAR GODKJENT PLANENE. DETTE GJELDER OGSÅ UTSKIFTING AV DØRER, VINDUER, KLEDNING, TAKTEKKING OSV.	
	<input checked="" type="checkbox"/> MIDDELS		
	<input type="checkbox"/> LAV	ENDRINGER KAN FORETAS UTEN GODKJENNING FRA ARKITEKTKONTORET. DET HENVISES TIL GENE- RELLE RÅD OG RETNINGSLINJER.	
<input type="checkbox"/> INGEN			

DIMENSJONER	HØVED'IAL M 18,3 x 7,0	BEBYGD AREAL M <sup>2</sup> 130	ANTALL ETASJER 1	BRUTTO GOLVAREAL M <sup>2</sup>
-------------	---------------------------	------------------------------------	---------------------	------------------------------------

BYGNINGSDEL	TYPE, KONSTRUKSJON	INSTALLASJON	MERKNAD
FUNDAMENT	Fuget gråsteinsmur.	SKORSTEIN	1 STK.
KJELLER UNDERETASJE	Kryperom, trebjelkelag.	ELEKTRISITET	Innlagt
YTTERVEGG	Bindingsverk.	OPPVARMING	PRIMÆRT: Elektrisk SEKUNDÆRT: Ved
FASADEKLEDNING	1. Liggende trepanel m/høvlet kantprofil. 2. Stående staffpanel i gavler.	VANN	Ikke innlagt
TAKFORM	Saltak	BAD	
TAKTEKKING	1. Skifer "lapp". 2. Papp.	TOALETT	TYPE: ANTALL: 0

VINDUER	Opprinnelige (m/småruter).	DEKOR INNSKRIPSJONER	Prof. sperreender. Hjørnebord gesims og gerikter av prof- ilerte bord.
DØRER	Opprinnelige.	INTERIØR	Planer om å installere toa- lett.

BYGGEÅR	ÅR 1913 ?	MERKNAD
TILBYGGING OMBYGGING FLYTTING	ÅR 1979	ENDRING Moelven brakke satt inntill.

VEDLIKEHOLDS- TILSTAND	TILSTAND:	I GOD STAND	BEGYNNENDE FORFALL	FRAMSKREDET FORFALL	RUIN	EVT. FORFALLSÅRSÅK
	ÅR:	1980	X			

FARGESKJEMA	OPPRINNELIG	NAVÆRENDE	FRAMTIDIG	BYGGHERRER NSB
UTVENDIG VEGG		4B5 rød, grågul		ARKITEKT P.A. Due
VINDSKIER		ca. hvit, grå		BYGGMESTER
GERIKTER		" " "		BYGNINGSTYPE Som Gulsvik, Gol.
VINDUER		" " "		STILPREG
DØRER		21C3 Blågrå		
HJØRNEBORD		4B5 rød		

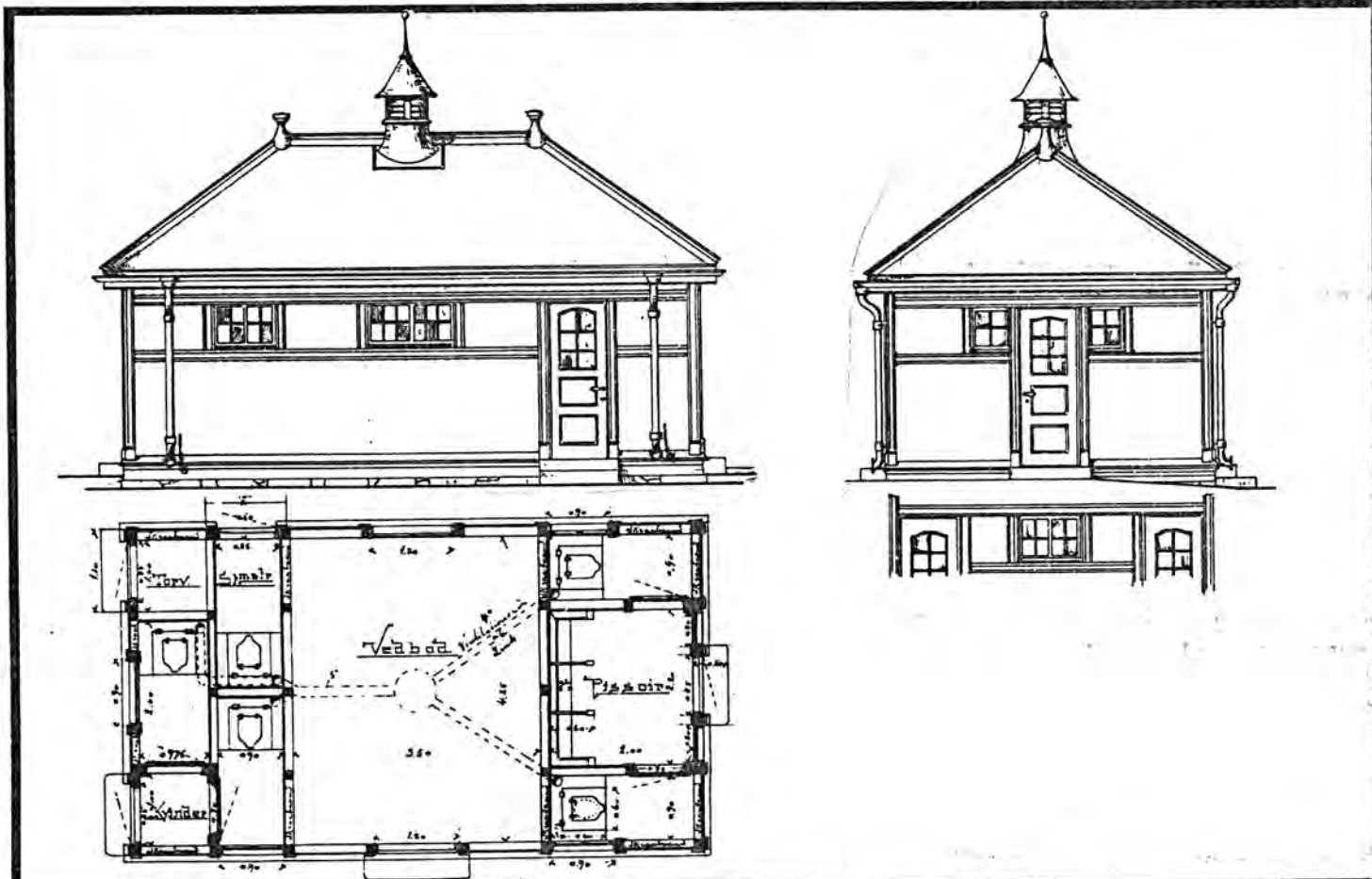
TEGNINGER (ARKIVHENVISNING)	B1 2026
ELDRE FOTOGRAF.	

ANDRE OPPLYSNINGER	Linjegods-eksped., Moelven-brakke satt inn- til nordvegg. Ny rampe bygd/under bygging. Som Gulsvik, Gol.	UTGITT	DATO	REGISTR.	DATO 3.10.1980
		RETTELSES- BLAD	NR	INNFØRT DEN	AV
			NR	INNFØRT DEN	AV
			NR	INNFØRT DEN	AV

# NSB · REGISTRERING AV BYGNINGER

Bak/Had 070379

NAVN BYGNINGENS ART	Nesbyen stasjon, privet/vedbu	STASJONSNR.	2313	BYGN.NR.	3
BANESTREKNING	230 Hønefoss - Ål	KILOMETER	185,37		
KOMMUNE, MATR.NR.	Nes	GÅRDSNR.		BRUKSNR.	
ADRESSE	3540 Nesbyen	DISTRIKT	Bergen		



TEGNINGEN VISER: Originaltegninger, datert 31.10.1903. Måleståkk 1:100

OPPRINNELIG BRUKSFØRMÅL	PRIMÆRT Privet	SEKUNDÆRT Vedbu, kullager	
NÅVÆRENDE BRUKSFØRMÅL	PRIMÆRT Vedbu	SEKUNDÆRT Redskapslager	ANTALL LEILIGHETER: 0 ANTALL OVERNATTINGSROM: 0
FORHOLD TIL ANDRE HUS	Del av anlegg - frittstående.		
FYSISK MILJØ- SAMMENHENG	Stasjonsby - mindre tettsted.		

VERNEVERDI	<input checked="" type="checkbox"/> PRIORITYERT	BYGNINGEN PRIORITYERES SPESIELT SOM BEVARINGSOBJEKT (EVT. INTERN NSB-FREDNING)	<input type="checkbox"/> BYGNINGEN ER FREDET I MEDHOLD AV LOV OM KULTURMINNER.
	<input checked="" type="checkbox"/> HØY	ENDRINGER SKAL IKKE FORETAS FØR ARKITEKKTØRETT HAR GODKJENT PLANENE. DETTE GJELDER OGSÅ UTSKIFTING AV DØRER, VINDUER, KLEDNING, TAKTEKKING OSV.	
	<input type="checkbox"/> MIDDELS		
	<input type="checkbox"/> LAV	ENDRINGER KAN FORETAS UTEN GODKJENNING FRA ARKITEKKTØRETT. DET HENVISES TIL GENERELLE RÅD OG RETNINGSLINJER.	
	<input type="checkbox"/> INGEN		

DIMENSJONER	HØVEDÅL M 8,0 x 4,5	BEBYGG AREAL M <sup>2</sup> 37	ANTALL ETASJER 1	BRUTTO GOLVAREAL M <sup>2</sup>
-------------	------------------------	-----------------------------------	---------------------	---------------------------------

BYGNINGSDEL	TYPE, KONSTRUKSJON	INSTALLASJON	MERKNAD
FUNDAMENT	Teglmur.	SKORSTEIN	0 STK.
KJELLER UNDERETASJE	1. Oppfylt, murgolv. 2. Oppfylt, jordgolv.	ELEKTRISITET	Innlagt
YTTERVEGG	Bindingsverk.	OPPVARMING	PRIMÆRT: SEKUNDÆRT:
FASADEKLEDNING	Stående staffpanel m/høvlet kantprofil.	VANN	Ikke innlagt
TAKFORM	Valmtak.	BAD	
TAKTEKKING	Skifer "lapp".	TOALETT	TYPE: Bøttedo ANTALL: 4 (ikke i bruk)

VINDUER	Opprinnelige (m/småruter).	DEKOR INNSKRIPSJONER	Prof. sperreender, hjørnebord, gerikter, gesims av profilerte bord.
DØRER	Opprinnelige (fyllingsdører).	INTERIØR	

BYGGÅR	ÅR 1904 ?	MERKNAD
TILBYGGING OMBYGGING FLYTTING	ÅR	ENDRING

VEDLIKEHOLDS- TILSTAND	TILSTAND:	I GOD STAND	BEGYNNENDE FORFALL	FRAMSKREDET FORFALL	RUIN	EVT. FORFALLSÅRSÅK
	ÅR:					
	1980		X			Noen ruter knust, mekaniske skader, vegg knækker ut.

FARGESKJEMA	OPPRINNELIG	NÅVÆRENDE	FRAMTIDIG	BYGGHERRER NSB
UTVENDIG VEGG		4B5 Rød, grågul		ARKITEKT P.A. Due
VINDSKIER				BYGGMESTER
GERIKTER		4B5		BYGNINGSTYPE "Flikkeid-type", se "Andre opplysninger".
VINDUER		ca. hvit		STILPREG
DØRER		4B5		
HJØRNEBORD		ca. hvit		

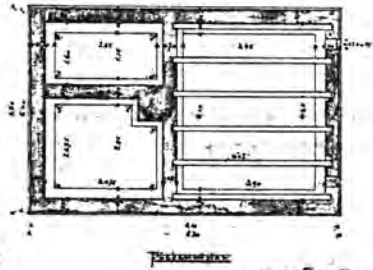
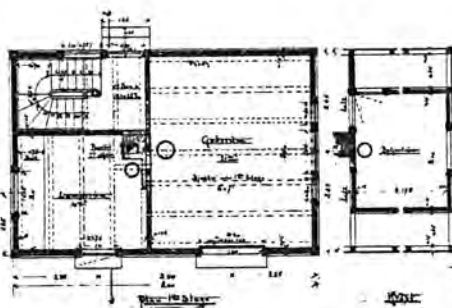
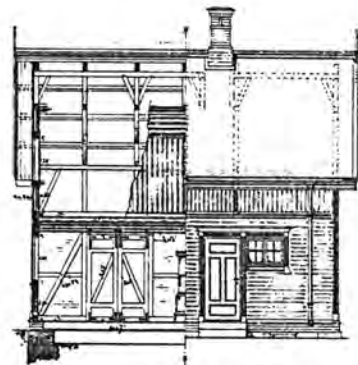
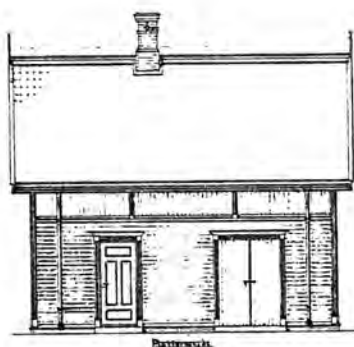
TEGNINGER (ARKIVHENVISNING)	B1 1695
ELDRE FOTOGRAF.	

ANDRE OPPLYSNINGER	Forslag: Relerom i bygningen.	UTGITT	DATO	REGISTR.	DATO 3.10.1980
	Oppført v. Bergensbanen øst: Roa, Sokna, Gulsvik, Gol (Ål revet), samt Egersund - Flekkefjordbanen: Moi, Heskestad, Helleland.	RETTELSES- BLAD	NR	INNFØRT DEN	AV
			NR	INNFØRT DEN	AV
			NR	INNFØRT DEN	AV

# NSB · REGISTRERING AV BYGNINGER

Bak/Had 070379

NAVN BYGNINGENS ART	Nesbyen stasjon, oljebod/truckgarasje	STASJONSNR.	2313	BYGN. NR.	4
BANESTREKNING	230 Hønefoss - Ål	KILOMETER	185,45		
KOMMUNE, MATR. NR.	Nes	GÅRDSNR.		BRUKSNR.	
ADRESSE	3540 Nesbyen	DISTRIKT	Bergen		



TEGNINGEN VISER: Originaltegninger, datert 21.9.1906. Målestokk 1:200

OPPRINNELIG BRUKSFORMÅL	PRIMÆRT Godsrom (ilgods)	SEKUNDÆRT Lamperom, overn.rom	
NÅVÆRENDE BRUKSFORMÅL	PRIMÆRT Oljebod	SEKUNDÆRT Truckgarasje/lager	ANTALL LEILIGHETER: 0 ANTALL OVERNATTINGSROM:
FORHOLD TIL ANDRE HUS	Del av anlegg - frittstående.		
FYSISK MILJØ- SAMMENHENG	Stasjonsby - mindre tettsted.		

VERNEVERDI	<input checked="" type="checkbox"/> PRIO- RITERT	BYGNINGEN PRIORITERES SPESIELT SOM BEVA- RINGSOBJEKT (EVT. INTERN NSB-FREDNING)	<input type="checkbox"/> BYGNINGEN ER FREDET I MEDHOLD AV LOV OM KULTURMINNER
	<input checked="" type="checkbox"/> HØY	ENDRINGER SKAL IKKE FORETAS FØR ARKITEKKTOKTORET HAR GODKJENT PLANENE. DETTE GJELDER OGSÅ UTSKIFTING AV DØRER, VINDUER, KLEDNING, TAKTEKKING OSV.	
	<input type="checkbox"/> MIDDELS		
	<input type="checkbox"/> LAV	ENDRINGER KAN FORETAS UTEN GODKJENNING FRA ARKITEKKTOKTORET. DET HENVISES TIL GENE- RELLE RÅD OG RETNINGSLINJER.	
	<input type="checkbox"/> INGEN		



DIMENSJONER	HØVED'ÅL M 8,0 x 5,3	BEBYGD AREAL M <sup>2</sup> 44	ANTALL ETASJER 1½	BRUTTO GOLVAREAL M <sup>2</sup>
-------------	-------------------------	-----------------------------------	----------------------	------------------------------------

BYGNINGSDEL	TYPE, KONSTRUKSJON	INSTALLASJON	MERKNAD
FUNDAMENT	Fuget gråsteinsmur.	SKORSTEIN	1 STK.
KJELLER UNDERETASJE	1. Luftet kryperom, trebjelkelag. 2. Oppfylt mursteinsgolv på sand/pukk, pusset.	ELEKTRISITET	Innlagt
YTTERVEGG	1. Utmurt bindingsverk. 2. Bindingsverk/kled	OPPVARMING	PRIMÆRT: Elektrisk SEKUNDÆRT: Ved
FASADEKLEDNING	1. Liggende staffpanel. 2. Stående skyggepanel m. kantprofil.	VANN	Ikke innlagt
TAKFORM	Saltak	BAD	
TAKTEKKING	Skifer "lapp"	TOALETT	TYPE: Bøttedo, kjemisk ANTALL: 1

VINDUER	Opprinnelige (m/små ruter). Skiftet 2 stk., men av oppr.type.	DEKOR INNSKRIPSJONER	Prof.sperreender.Hjørnebord, gesims og gerikter av prof. bord. Gavlpyrd.
DØRER	Opprinnelige (fyllingsdører).	INTERIØR	Overnattingsrom er platekledd og isolert.

BYGGEÅR	ÅR 1907 ?	MERKNAD
TILBYGGING OMBYGGING FLYTTING	ÅR	ENDRING Innredet til to rom oppe.

VEDLIKEHOLDS- TILSTAND	TILSTAND.	I GOD STAND	BEGYNNENDE FORFALL	FRAMSKREDET FORFALL	RUIN	EVT. FORFALLSÅRSÅK
	ÅR:					
	1980	X				

FARGESKJEMA	OPPRINNELIG	NÅVERENDE	FRAMTIDIG	BYGGHERRE NSB
UTVENDIG VEGG		4B6 rød,grågul		ARKITEKT P.A. Due
VINDSKIER		ca.hvit, 4B6		BYGGMESTER
GERIKTER		ca. hvit - grå		BYGNINGSTYPE Som Sokna og Gulsvik. Se "Andre opplysninger".
VINDUER		" " "		STILPREG
DØRER		21C3 Blågrå		
HJØRNEBORD		ca. hvit - grå		

TEGNINGER (ARKIVHENVISNING)	B1 2028
ELDRE FOTOGRAF.	

ANDRE OPPLYSNINGER	Har vært 2 overnattingsrom med bøttedo (kjemisk) i første etg. Riving foreslått. Typen også benyttet på Sørlandet, ved Blakstad og Moi.	UTGITT	DATO	REGISTR.	DATO 3.10.1980
		RETTELSES- BLAD	NR	INNFORT DEN	AV
			NR	INNFORT DEN	AV
		NR	INNFORT DEN	AV	

# NSB · REGISTRERING AV BYGNINGER

Bak/Hed 07/03.79

NAVN BYGNINGENS ART	Nesbyen stasjon, traktorstall	STASJONSNR. 2313	BYGN.NR. 5
BANESTREKNING	230 Hønefoss - Ål	KILOMETER 185,24	
KOMMUNE.MATR.NR.	Nes	GARDSNR.	BRUKSNR.
ADRESSE	3540 Nesbyen	DISTRIKT Bergen	



TEGNING

TEGNINGEN VISER:

OPPRINNELIG BRUKSFORMÅL	PRIMÆRT Traktorstall (skifte- traktor).	SEKUNDÆRT	
NÅVÆRENDE BRUKSFORMÅL	PRIMÆRT Traktorstall.	SEKUNDÆRT	ANTALL LEILIGHETER: 0 ANTALL OVERNATTINGSROM: 0
FORHOLD TIL ANDRE HUS	Del av anlegg - frittstående.		
FYSISK MILJØ- SAMMENHENG	Stasjonsby, mindre tettsted.		

VERNEVERDI	<input type="checkbox"/> PRIO- RITERT	BYGNINGEN PRIORITERES SPESIELT SOM BEVA- RINGSOBJEKT (EVT. INTERN NSB-FREDNING)	<input type="checkbox"/> BYGNINGEN ER FREDET I MEDHOLD AV LOV OM KULTURMINNER
	<input type="checkbox"/> HØY	ENDRINGER SKAL IKKE FORETAS FØR ARKITEKKTTORET HAR GODKJENT PLANENE. DETTE GJELDER OGSÅ UTSKIFTING AV DØRER, VINDUER, KLEDNING, TAKTEKKING OSV.	
	<input type="checkbox"/> MIDDELS		
	<input type="checkbox"/> LAV	ENDRINGER KAN FORETAS UTEN GODKJENNING FRA ARKITEKKTTORET. DET HENVISES TIL GENE- RELLE RÅD OG RETNINGSLINJER.	
<input checked="" type="checkbox"/> INGEN			

DIMENSJONER	HØVED'IAL M	BEBYGD AREAL M <sup>2</sup>	72	ANTALL ETASJER	1	BRUTTO GOLVAREAL M <sup>2</sup>
-------------	----------------	--------------------------------	----	-------------------	---	------------------------------------

BYGNINGSDEL	TYPE, KONSTRUKSJON	INSTALLASJON	MERKNAD
FUNDAMENT	Betongmur.	SKORSTEIN	0 STK.
KJELLER UNDERETASJE	Oppfylt, singel.	ELEKTRISITET	Innlagt
YTTERVEGG	Bindingsverk.	OPPVARMING	PRIMÆRT: SEKUNDÆRT:
FASADEKLEDNING	1. Korrugerte met.plater (blikk). 2.Stående tømmerm.panel. 3.Liggende skyggepanel i gavl	VANN	Ikke innlagt
TAKFORM	Saltak.	BAD	
TAKTEKING	Bølgeblikk.	TOALETT	TYPE: ANTALL: 0

VINDUER		DEKOR INNSKRIPSJONER	Ingen.
DØRER	Opprinnelige. Port skiftet ?	INTERIØR	

BYGGÅR	ÅR 1953 ?	MERKNAD
TILBYGGING OMBYGGING FLYTTING	ÅR	ENDRING

VEDLIKEHOLDS- TILSTAND	TILSTAND:	I GOD STAND	BEGYNNENDE FORFALL	FRAMSKREDET FORFALL	RUIN	EVT. FORFALLSÅRSÅK
	ÅR:					
	1980	X				

FARGESKJEMA	OPPRINNELIG	NÅVERENDE	FRAMTIDIG	BYGGHERRE NSB
UTVENDIG VEGG		Met.farge/br.beis		ARKITEKT
VINDSKIER		Brunbeis		BYGGMESTER
GERIKTER				BYGNINGSTYPE
VINDUER				STILPREG
DØRER		Brunbeis		
HJØRNEBORD				

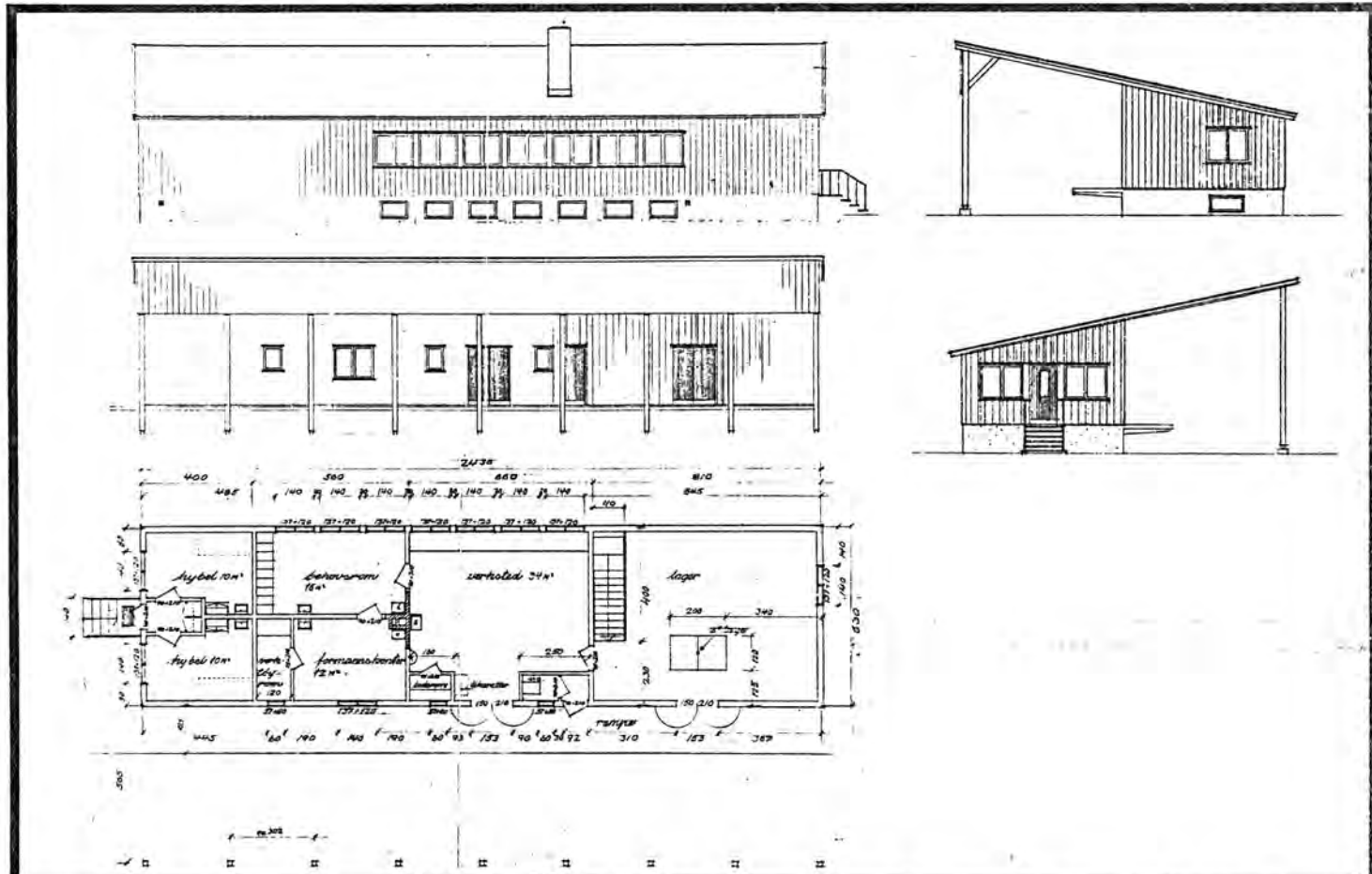
TEGNINGER (ARKIVHENVISNING)	Oppmålingstegning Ak 11375.
ELDRE FOTOGRAF.	

ANDRE OPPLYSNINGER	UTGITT	DATO	REGISTR.	DATO 3.10.1980
	RETTELSESB- BLAD	NR	INNFORT DEN	AV
		NR	INNFORT DEN	AV
		NR	INNFORT DEN	AV

# NSB · REGISTRERING AV BYGNINGER

Bak/Had 0703.79

NAVN BYGNINGENS ART	Nesbyen stasjon, Lager/verksted for ledn.formann	STASJONSNR. 2313	BYGN.NR. 6
BANESTREKNING	230 Hønefoss - Ål	KILOMETER 185,77	
KOMMUNE, MATR.NR.	Nes	GARDSNR.	BRUKSNR.
ADRESSE	3540 Nesbyen	DISTRIKT Bergen	



TEGNINGEN VISER: Originaltegninger, datert 2.4.1951 og 26.8.1953. Målestokk 1:250

OPPRINNELIG BRUKSFØRMÅL	PRIMÆRT Lager	SEKUNDÆRT Verksted, kontor, overnattingsrom	
NÅVERENDE BRUKSFØRMÅL	PRIMÆRT Lager	SEKUNDÆRT Verksted, kontor, overnattingsrom	ANTALL LEILIGHETER: 0 ANTALL OVERNATTINGSROM: 2
FORHOLD TIL ANDRE HUS	Del av anlegg - frittstående.		
FYSISK MILJØ- SAMMENHENG	Stasjonsby, mindre tettsted.		

VERNEVERDI	<input type="checkbox"/> PRIORITERT	BYGNINGEN PRIORITERES SPESIELT SOM BEVARINGSOBJEKT (EVT. INTERN NSB-FREDNING)	<input type="checkbox"/> BYGNINGEN ER FREDET I MEDHOLD AV LOV OM KULTURMINNER
	<input type="checkbox"/> HØY	ENDRINGER SKAL IKKE FORETAS FØR ARKITEKTKONTORET HAR GODKJENT PLANENE. DETTE GJELDER OGSÅ UTSKIFTING AV DØRER, VINDUER, KLEDNING, TAKTEKKING OSV.	
	<input type="checkbox"/> MIDDELS		
	<input checked="" type="checkbox"/> LAV	ENDRINGER KAN FORETAS UTEN GODKJENNING FRA ARKITEKTKONTORET. DET HENVISES TIL GENERELLE RÅD OG RETNINGSLINJER.	
<input type="checkbox"/> INGEN			

BYGNINGSDEL	HOVEDTÅL M 24,3 x 6,3	BEBYGD AREAL M <sup>2</sup> 170	ANTALL ETASJER 1	BRUTTO GOLVAREAL M <sup>2</sup>
-------------	--------------------------	------------------------------------	---------------------	---------------------------------

BYGNINGSDEL	TYPE: KONSTRUKSJON	INSTALLASJON	MERKNAD
FUNDAMENT	1. Betongmur (evt. betongblokk). 2. Betongpillarer for tak over ledn.vogn.	SKORSTEIN	1 STK.
KJELLER UNDERETASJE	Kjeller, betongdekke.	ELEKTRISITET	Innlagt
YTTERVEGG	Bindingsverk.	OPPVARMING	PRIMERT: Elektrisk SEKUNDÆRT: Ved
FASADEKLEDNING	Stående trepanel, tømmermannspanel.	VANN	Innlagt
TAKFORM	Pulttak.	BAD	Dusj
TAKTEKING	Korrugerte aluminiumsplater.	TOALETT	TYPE: W.C. ANTALL: 1

VINDUER	Opprinnelige (2 fag).	DEKOR INNSKRIPSJONER	Ingen.
DØRER	Opprinnelige.	INTERIØR	Opprinnelig.

BYGGEÅR	ÅR 1953	MERKNAD
TILBYGGING OMBYGGING FLYTTING	ÅR	ENDRING

VEDLIKEHOLDS- TILSTAND	TILSTAND:	GOD STAND	BEGYNNENDE FORFALL	FRAMSKREDET FORFALL	RUIN	EVT. FORFALLSÅRSÅK
	ÅR:	1980	X			

FARGESKJEMA	OPPRINNELIG	NÅVERENDE	FRAMTIDIG	BYGGHERRE	NSB
UTVENDIG VEGG		Beis, grønn gul		ARKITEKT	NSB/Ak
VINDSKIER		" / 9D8		BYGGMESTER	
GERIKTER				BYGNINGSTYPE	
VINDUER		9D8 Rødbrun		STILPREG	
DØRER		9D8			
HJØRNEBORD		9D8			

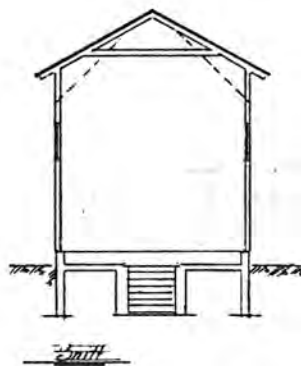
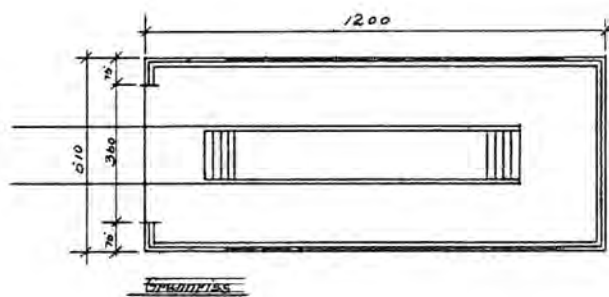
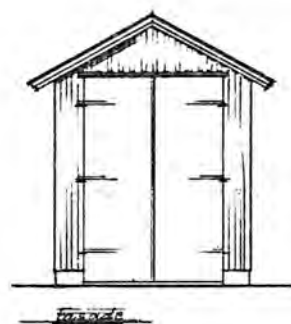
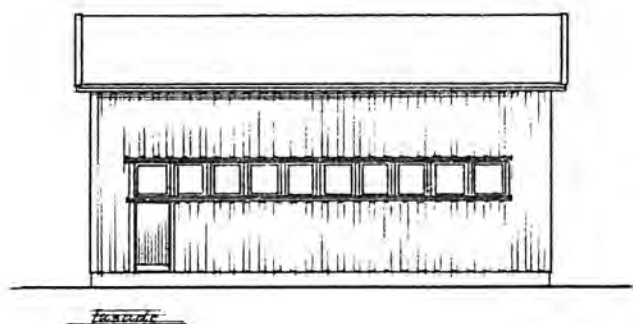
TEGNINGER (ARKIVHENVISNING)	Ak 10364
ELDRE FOTOGRAF	

ANDRE OPPLYSNINGER	UTGITT	DATO	REGISTR.	DATO	
				3.10.1980	
	RETTELSES- BLAD	NR	INNFØRT DEN	AV	
		NR	INNFØRT DEN	AV	
NR		INNFØRT DEN	AV		

# NSB · REGISTRERING AV BYGNINGER

Bak/Had 0703 79

NAVN BYGNINGENS ART	Nesbyen stasjon, traktorstall for ledn.tjenesten	STASJONSNR. 2313	BYGN.NR. 7
BANESTREKNING	230 Hønefoss - Ål	KILOMETER 185,79	
KOMMUNE, MATR.NR.	Nes	GÅRDSNR.	BRUKSNR.
ADRESSE	3540 Nesbyen	DISTRIKT Bergen	



TEGNINGEN VISER: Oppmålingstegning, datert 28.8.1978. Målestokk 1:200

OPPRINNELIG BRUKSFØRMÅL	PRIMÆRT Traktorstall	SEKUNDÆRT	
NÅVÆRENDE BRUKSFØRMÅL	PRIMÆRT Traktorstall	SEKUNDÆRT	ANTALL LEILIGHETER: 0 ANTALL OVERNATTINGSROM: 0
FORHOLD TIL ANDRE HUS	Del av anlegg - frittstående.		
FYSISK MILJØ- SAMMENHENG	Stasjonsby, mindre tettsted.		

VERNEVERDI	<input type="checkbox"/> PRIORITY	BYGNINGEN PRIORITYERES SPESIELT SOM BEVARINGSOBJEKT (EVT. INTERN NSB-FREDNING)	<input type="checkbox"/> BYGNINGEN ER FREDET I MEDHOLD AV LOV OM KULTURMINNER
	<input type="checkbox"/> HØY	ENDRINGER SKAL IKKE FORETAS FØR ARKITEKTKONTORET HAR GODKJENT PLANENE. DETTE GJELDER OGSÅ UTSKIFTING AV DØRER, VINDUER, KLEDNING, TAKTEKKING OSV.	
	<input type="checkbox"/> MIDDELS		
	<input checked="" type="checkbox"/> LAV	ENDRINGER KAN FORETAS UTEN GODKJENNING FRA ARKITEKTKONTORET. DET HENVISES TIL GENERELLE RÅD OG RETNINGSLINJER.	
<input type="checkbox"/> INGEN			

DIMENSJONER	HØVED*1AL M 12,0 x 5,1	BEBYGD AREAL M <sup>2</sup> 60	ANTALL ETASJER 1	BRUTTO GOLVAREAL M <sup>2</sup>
-------------	---------------------------	-----------------------------------	---------------------	------------------------------------

BYGNINGSDEL	TYPE, KONSTRUKSJON	INSTALLASJON	MERKNAD
FUNDAMENT	Betongmur.	SKORSTEIN	0 STK.
KJELLER UNDERETASJE	Smøregrav, oppfylt betong på kult.	ELEKTRISITET	Innlagt
YTTERVEGG	Bindingsverk.	OPPVARMING	PRIMÆRT: SEKUNDÆRT:
FASADEKLEDNING	Stående tømmermannspanel.	VANN	Ikke innlagt
TAKFORM	Saltak.	BAD	
TAKTEKING	Papp.	TOALETT	TYPE: ANTALL: 0

VINDUER	Opprinnelige.	DEKOR INNSKRIPSJONER	Ingen.
DØRER	Opprinnelige.	INTERIØR	

BYGGEÅR	ÅR 1957 ?	MERKNAD
TILBYGGING OMBYGGING FLYTTING	ÅR	ENDRING

VEDLIKEHOLDS- TILSTAND	TILSTAND: ÅR:	I GOD STAND	BEGYNNENDE FORFALL	FRAMSKREDET FORFALL	RUIIN	EVT. FORFALLSÅRSÅK
	1980	X				

FARGESKJEMA	OPPRINNELIG	NÅVÆRENDE	FRAMTIDIG	BYGGHERRE NSB
UTVENDIG VEGG		Beis, grønn gul		ARKITEKT NSB-Ak
VINDSKIER		" /9D8 Rødbr.		BYGGMESTER
GERIKTER				BYGNINGSTYPE
VINDUER		9D8 Rødbrun		STILPREG
DØRER		Beis		
HJØRNEBORD		9D8		

TEGNINGER (ARKIVHENVISNING)	Oppmålingsskisse i mappe Ak 10364. Originaltegninger i mappe Ak 10539.
ELDRE FOTOGRAF.	

ANDRE OPPLYSNINGER	UTGITT	DATO	REGISTR.	DATO 3.10.1980
	RETTELSES- BLAD	NR	INNFØRT DEN	AV
		NR	INNFØRT DEN	AV
		NR	INNFØRT DEN	AV

# NSB - REGISTRERING AV BYGNINGER

Bak/Had 0703.79

NAVN BYGNINGENS ART	Nesbyen stasjon, bussgarasje	STASJONSNR. 2313	BYGN.NR. 8
BANESTREKNING	230 Hønefoss - Ål	KILOMETER 185,52	
KOMMUNE, MATR.NR.	Nes	GÅRDSNR.	BRUKSNR.
ADRESSE	3540 Nesbyen	DISTRIKT Bergen	



TEGNING

TEGNINGEN VISER:

OPPRINNELIG BRUKSFORMÅL	PRIMÆRT Bussgarasje	SEKUNDÆRT	
NÅVERENDE BRUKSFORMÅL	PRIMÆRT Bussgarasje	SEKUNDÆRT	ANTALL LEILIGHETER: 0 ANTALL OVERNATTINGSROM: 0
FORHOLD TIL ANDRE HUS	Del av anlegg - frittstående.		
FYSISK MILJØ- SAMMENHENG	Stasjonsby, mindre tettsted.		

VERNEVERDI	<input type="checkbox"/> PRIO- RITERT	BYGNINGEN PRIORITERES SPESIELT SOM BEVA- RINGSOBJEKT (EVT. INTERN NSB-FREDNING)	<input type="checkbox"/> BYGNINGEN ER FREDET I MEDHOLD AV LOV OM KULTURMINNER
	<input type="checkbox"/> HØY	ENDRINGER SKAL IKKE FORETAS FØR ARKITEKTKONTORET HAR GODKJENT PLANENE. DETTE GJELDER OGSÅ UTSKIFTING AV DØRER, VINDUER, KLEDNING, TAKTEKKING OSV.	
	<input type="checkbox"/> MIDDELS		
	<input type="checkbox"/> LAV	ENDRINGER KAN FORETAS UTEN GODKJENNING FRA ARKITEKTKONTORET. DET HENVISES TIL GENE- RELLE RÅD OG RETNINGSLINJER.	
	<input checked="" type="checkbox"/> INGEN		



DIMENSJONER	HOVEDÅL M	BEBYGD AREAL M <sup>2</sup>	200	ANTALL ETASJER	1	BRUTTO GOLVAREAL M <sup>2</sup>
-------------	--------------	--------------------------------	-----	-------------------	---	------------------------------------

BYGNINGSDEL	TYPE.KONSTRUKSJON	INSTALLASJON	MERKNAD
FUNDAMENT	Betongmur.	SKORSTEIN	0 STK.
KJELLER UNDERETASJE	Oppfylt, fast dekke på kult.	ELEKTRISITET	Innlagt
YTTERVEGG	Bindingsverk.	OPPVARMING	PRIMÆRT: SEKUNDÆRT:
FASADEKLEDNING	Bølgete aluminiumsplater.	VANN	Ikke innlagt
TAKFORM	Saltak.	BAD	TYPE:
TAKTEKING	Bølgete aluminiumsplater.	TOALETT	ANTALL: 0

VINDUER	Opprinnelige.	DEKOR INNSKRIPSJONER	Ingen.
DØRER	Opprinnelige.	INTERIØR	

BYGGÅR	ÅR 1968	MERKNAD
TILBYGGING OMBYGGING FLYTTING	ÅR	ENDRING

VEDLIKEHOLDS- TILSTAND	TILSTAND: ÅR:	I GOD STAND	BEGYNNENDE FORFALL	FRAMSKREDET FORFALL	RUIN	EVT. FORFALLSÅRSÅK
	1980	X				

FARGESKJEMA	OPPRINNELIG	NÅVERENDE	FRAMTIDIG	BYGGHERRE NSB
UTVENDIG VEGG		Metallfarge		ARKITEKT
VINDSKIER		ca. hvit		BYGGMESTER
GERIKTER				BYGNINGSTYPE
VINDUER		ca. hvit		STILPREG
DØRER		Metallfarge		
HJØRNEBORD				

TEGNINGER (ARKIVHENVISNING)	
ELDRE FOTOGRAF.	

ANDRE OPPLYSNINGER	UTGITT	DATO	REGISTR.	DATO 4.10.1980
	RETTELSES- BLAD	NR	INNFØRT DEN	AV
		NR	INNFØRT DEN	AV
		NR	INNFØRT DEN	AV

# NSB · REGISTRERING AV BYGNINGER

Bak/Had 0703.79

NAVN BYGNINGENS ART	Nesbyen stasjon, sag	STASJONSNR.	2313	BYGN.NR.	13
BANESTREKNING	230 Hønefoss - Ål	KILOMETER	185,59	GÅRDSNR.	BRUKSNR.
KOMMUNE, MATR.NR.	Nes	DISTRIKT	Bergen		
ADRESSE	3540 Nesbyen				



TEGNING

TEGNINGEN VISER:

OPPRINNELIG BRUKSFØRMÅL	PRIMÆRT Sag	SEKUNDÆRT	
NÅVÆRENDE BRUKSFØRMÅL	PRIMÆRT Sag	SEKUNDÆRT	ANTALL LEILIGHETER: 0 ANTALL OVERNATTINGSROM: 0
FORHOLD TIL ANDRE HUS	Del av anlegg - frittstående.		
FYSISK MILJØ- SAMMENHENG	Stasjonsby, mindre tettsted.		

VERNEVERDI	<input type="checkbox"/>	PRIORITERT	BYGNINGEN PRIORITERES SPESIELT SOM BEVARINGSOBJEKT (EVT. INTERN NSB-FREDNING)	<input type="checkbox"/>	BYGNINGEN ER FREDET I MEDHOLD AV LOV OM KULTURMINNER
	<input type="checkbox"/>	HØY	ENDRINGER SKAL IKKE FORETAS FØR ARKITEKTKONTORET HAR GODKJENT PLANENE. DETTE GJELDER OGSÅ UTSKIFTING AV DØRER, VINDUER, KLEDNING, TAKTEKKING OSV.		
	<input checked="" type="checkbox"/>	MIDDELS			
	<input type="checkbox"/>	LAV	ENDRINGER KAN FORETAS UTEN GODKJENNING FRA ARKITEKTKONTORET. DET HENVISES TIL GENERELLE RÅD OG RETNINGSLINJER.		
<input type="checkbox"/>	INGEN				

DIMENSJONER	HOVEDTÅL M	BEBYGD AREAL M <sup>2</sup>	140	ANTALL ETASJER	1	BRUTTO GOLVAREAL M <sup>2</sup>
-------------	---------------	--------------------------------	-----	-------------------	---	------------------------------------

BYGNINGSDEL	TYPE, KONSTRUKSJON	INSTALLASJON	MERKNAD
FUNDAMENT	Betongpillarer.	SKORSTEIN	0 STK.
KJELLER UNDERETASJE	Oppfylt, jord/sviller.	ELEKTRISITET	Innlagt
UTTERVEGG	Bindingsverk.	OPPVARMING	PRIMÆRT: SEKUNDÆRT:
FASADEKLEDNING	Stående tømmermannspanel.	VANN	Innlagt
TAKFORM	Saltak.	BAD	
TAKTEKKING	Bølgete asbestsementplater.	TOALETT	TYPE: ANTALL:

VINDUER		DEKOR INNSKRIPSJONER	Ingen.
DØRER		INTERIØR	

BYGGEÅR	ÅR 1952	MERKNAD
TILBYGGING OMBYGGING FLYTTING	ÅR	ENDRING

VEDLIKEHOLDS- TILSTAND	TILSTAND: ÅR:	GOD STAND	BEGYNNENDE FORFALL	FRAMSKREDET FORFALL	RUIN	EVT. FORFALLSÅRSÅK
	1980		X			Råte i bordkledning, skader på takplater.

FARGESKJEMA	OPPRINNELIG	NÅVÆRENDE	FRAMTIDIG	BYGGHERRE NSB
UTVENDIG VEGG		Brun, tjærebeis		ARKITEKT
VINDSKIER		" "		BYGGMESTER
GERIKTER				BYGNINGSTYPE
VINDUER				STILPREG
DØRER				
HJØRNEBORD				

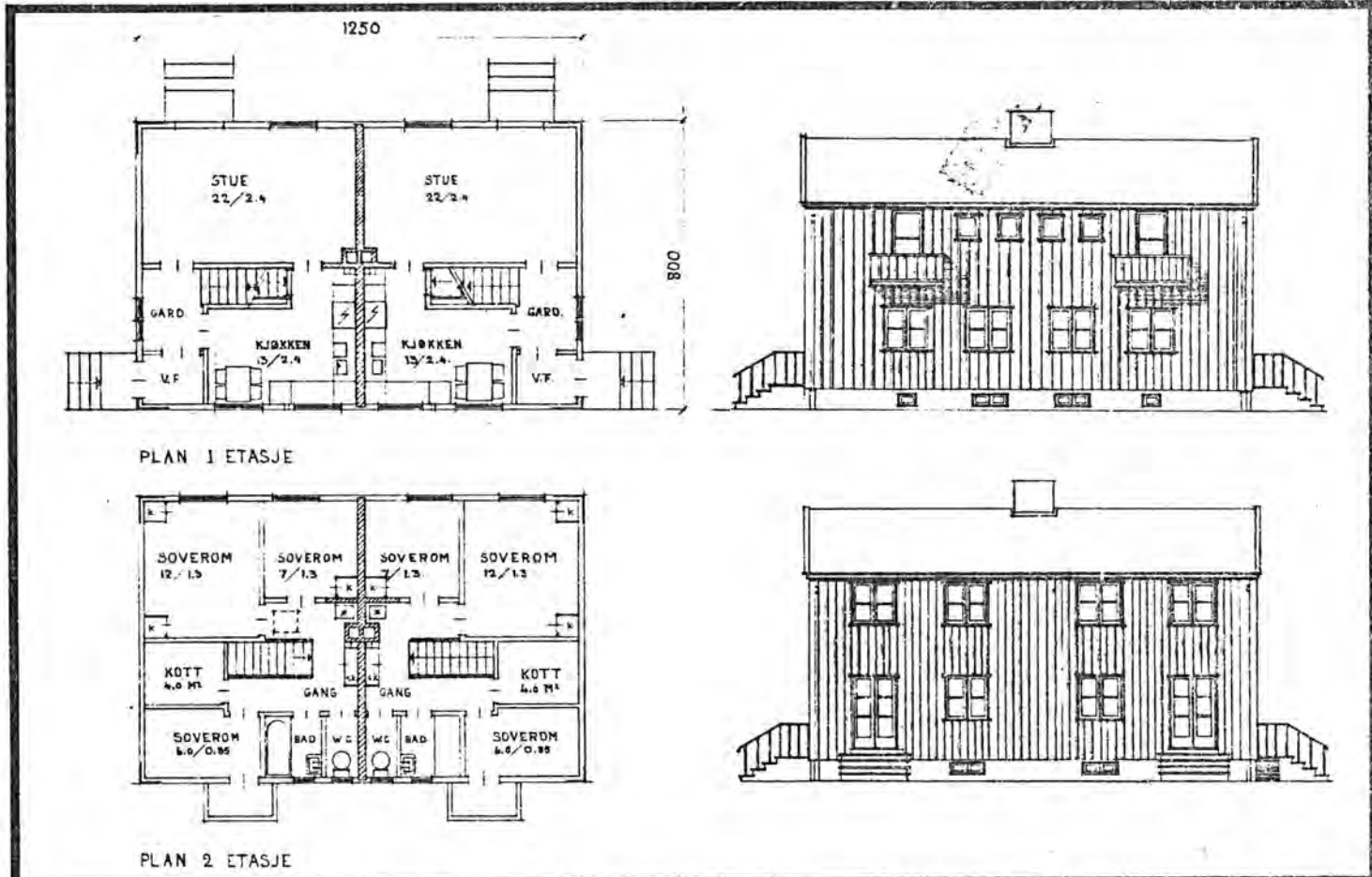
TEGNINGER (ARKIVHENVISNING)	
ELDRE FOTOGRAF.	

ANDRE OPPLYSNINGER	Inngår i et anlegg som foruten saga består av: flissilo, spise/kvilebrakke, og materialredskapslager. Nedlegging foreslått.	UTGITT	DATO	REGISTR.	DATO 4.10.1980
		RETTELSES- BLAD	NR	INNFORT DEN	AV
			NR	INNFORT DEN	AV
		NR	INNFORT DEN	AV	

# NSB · REGISTRERING AV BYGNINGER

Bok./Had 0703.73

NAVN BYGNINGENS ART	Nesbyen funksjonærbolig I, bolig	STASJONSNR.	BYGN.NR.
BANESTREKNING	230 Hønefoss - Ål	KILOMETER	14
KOMMUNE.MATR.NR.	Nes	GÅRDSNR.	BRUKSNR.
ADRESSE	3540 Nesbyen	DISTRIKT	Bergen



TEGNINGEN VISER: Originaltegninger, datert 14.4.1959. Målestokk 1:200.

OPPRINNELIG BRUKSFORMÅL	PRIMÆRT Funksjonærbolig.	SEKUNDÆRT	
NÅVÆRENDE BRUKSFORMÅL	PRIMÆRT Funksjonærbolig.	SEKUNDÆRT	ANTALL LEILIGHETER: 2 ANTALL OVERNATTINGSROM: 0
FORHOLD TIL ANDRE HUS	Del av anlegg - frittstående.		
FYSISK MILJØ- SAMMENHENG	Stasjonsby, mindre tettsted.		

VERNEVERDI	<input type="checkbox"/> PRIO- RITERT	BYGNINGEN PRIORITERES SPESIELT SOM BEVA- RINGSOBJEKT (EVT. INTERN NSB-FREDNING)	<input type="checkbox"/> BYGNINGEN ER FREDET I MEDHOLD AV LOV OM KULTURMINNER
	<input type="checkbox"/> HØY	ENDRINGER SKAL IKKE FORETAS FØR ARKITEKKTOKTORET HAR GODKJENT PLANENE. DETTE GJELDER OGSÅ UTSKIFTING AV DØRER, VINDUER, KLEDNING, TAKTEKKING OSV.	
	<input checked="" type="checkbox"/> MIDDELS		
	<input type="checkbox"/> LAV	ENDRINGER KAN FORETAS UTEEN GODKJENNING FRA ARKITEKKTOKTORET. DET HENVISES TIL GENE- RELLE RÅD OG RETNINGSLINJER.	
	<input type="checkbox"/> INGEN		

DIMENSJONER	HOVEDMÅL M 12,5 x 8,0	BEBYGD AREAL M <sup>2</sup> 130	ANTALL ETASJER 2	BRUTTO GOLVAREAL M <sup>2</sup>
-------------	--------------------------	------------------------------------	---------------------	------------------------------------

BYGNINGSDEL	TYPE, KONSTRUKSJON	INSTALLASJON	MERKNAD
FUNDAMENT	Betong ringmur.	SKORSTEIN	1 STK.
KJELLER UNDERETASJE	1. Kjeller: trebjelkelag. 2. Oppfylt jord- golv i vedskjul.	ELEKTRISITET	Innlagt
YTTERVEGG	Bindingsverk.	OPPVARMING	PRIMÆRT: Ved SEKUNDÆRT: Elektrisk
FASADEKLEDNING	Stående tømmermannspanel.	VANN	Innlagt
TAKFORM	Saltak.	BAD	Innlagt
TAKTEKKING	Krum tegl takstein.	TOALETT	TYPE: W.C. ANTALL: 2

VINDUER	Opprinnelige (tofags m/midt- sprosse).	DEKOR INNSKRIPSJONER	Ingen.
DØRER	Opprinnelige.	INTERIØR	

BYGGEÅR	ÅR 1963	MERKNAD
TILBYGGING OMBYGGING FLYTTING	ÅR	ENDRING

VEDLIKEHOLDS- TILSTAND	TILSTAND:	I GOD STAND	BEGYNNENDE FORFALL	FRAMSKREDET FORFALL	RUIN	EVT. FORFALLSÅRSÅK
	ÅR:	1980	X			

FARGESKJEMA	OPPRINNELIG	NÅVERENDE	FRAMTIDIG	BYGGHERRE NSB
UTVENDIG VEGG		4B5 Grågul		ARKITEKT NSB/Ak
VINDSKIER		ca. hvit		BYGGMESTER
GERIKTER				BYGNINGSTYPE V. 24 b.
VINDUER		ca. hvit		STILPREG
DØRER		23C5-6 Gråblå		
HJØRNEBORD		ca. hvit		

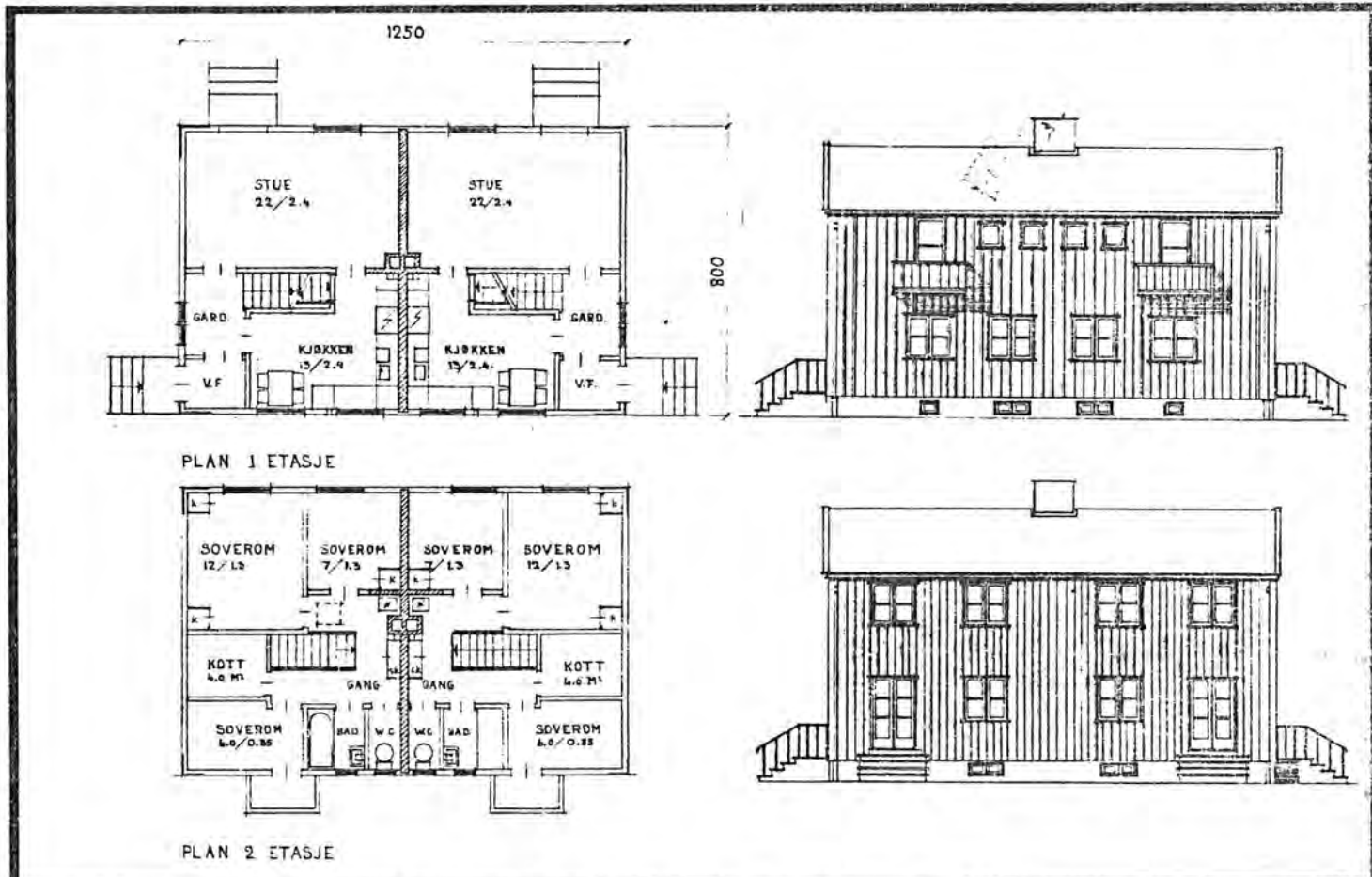
TEGNINGER (ARKIVHENVISNING)	Ak 10731
ELDRE FOTOGRAF.	

ANDRE OPPLYSNINGER	UTGITT	DATO	REGISTR.	DATO 4.10.1980
	RETTELSES- BLAD	NR	INNFORT DEN	AV
		NR	INNFORT DEN	AV
		NR	INNFORT DEN	AV

# NSB · REGISTRERING AV BYGNINGER

Bak/Had 0703/73

NAVN BYGNINGENS ART	Nesbyen funksjonærbolig II, bolig	STASJONSNR.	2313	BYGN.NR.	15
BANESTREKNING	230 Hønefoss - Ål	KILOMETER	185,67		
KOMMUNE.MATR.NR.	Nes	GÅRDSNR.		BRUKSNR.	
ADRESSE	3540 Nesbyen	DISTRIKT	Bergen		



TEGNINGEN VISER: Originaltegninger datert 14.4.1959. Målestokk 1:200

OPPRINNELIG BRUKSFORMÅL	PRIMÆRT Funksjonærbolig.	SEKUNDÆRT	
NÅVÆRENDE BRUKSFORMÅL	PRIMÆRT Funksjonærbolig.	SEKUNDÆRT	ANTALL LEILIGHETER: 2 ANTALL OVERNATTINGSROM: 0
FORHOLD TIL ANDRE HUS	Del av anlegg - frittstående.		
FYSISK MILJØ- SAMMENHENG	Stasjonsby, mindre tettsted.		

VERNEVERDI	<input type="checkbox"/> PRIO- RITERT	BYGNINGEN PRIORITERES SPESIELT SOM BEVA- RINGSOBJEKT (EVT INTERN NSB-FREDNING)	<input type="checkbox"/> BYGNINGEN ER FREDET I MEDHOLD AV LOV OM KULTURMINNER
	<input type="checkbox"/> HØY	ENDRINGER SKAL IKKE FORETAS FØR ARKITEKKTØRETT HAR GODKJENT PLANENE. DETTE GJELDER OGSÅ UTSKIFTING AV DØRER, VINDUER, KLEDNING, TAKTEKKING OSV.	
	<input checked="" type="checkbox"/> MIDDELS		
	<input type="checkbox"/> LAV	ENDRINGER KAN FORETAS UTEN GODKJENNING FRA ARKITEKKTØRETT. DET HENVISES TIL GENE- RELLE RÅD OG RETNINGSLINJER.	
<input type="checkbox"/> INGEN			

DIMENSJONER	HOVEDÅL M 12,5 x 8,0	BEBYGD AREAL M <sup>2</sup> 130	ANTALL ETASJER 2	BRUTTO GOLVAREAL M <sup>2</sup>
-------------	----------------------	---------------------------------	------------------	---------------------------------

BYGNINGSDEL	TYPE, KONSTRUKSJON	INSTALLASJON	MERKNAD
FUNDAMENT	Betong ringmur.	SKORSTEIN	1 STK.
KJELLER UNDERETASJE	1. Kjeller trebjelkelag. 2. Oppfylt jordgolv i vedsjul.	ELEKTRISITET	Innlagt
YTTERVEGG	Bindingsverk.	OPPVARMING	PRIMÆRT: Ved SEKUNDÆRT: Elektrisk
FASADEKLEDNING	Stående tømmermannspanel.	VANN	Innlagt
TAKFORM	Saltak.	BAD	Innlagt
TAKTEKKING	Krum tegl takstein.	TOALETT	TYPE: W.C. ANTALL: 2

VINDUER	Opprinnelige (to fags m/midtsprosse).	DEKOR INNSKRIPSJONER	Ingen.
DØRER	Opprinnelige.	INTERIØR	

BYGGEÅR	ÅR 1963	MERKNAD
TILBYGGING OMBYGGING FLYTTING	ÅR	ENDRING

VEDLIKEHOLDSTILSTAND	TILSTAND:	I GOD STAND	BEGYNNENDE FORFALL	FRAMSKREDET FORFALL	RUIJN	EVT. FORFALLSÅRSÅK
	ÅR:					
	1980	X				

FARGESKJEMA	OPPRINNELIG	NÅVERENDE	FRAMTIDIG	BYGGHERRE	NSB
UTVENDIG VEGG		8-9D8 Rødbrun		ARKITEKT	NSB/Ak
VINDSKIER		ca. hvit		BYGGMESTER	
GERIKTER				BYGNINGSTYPE	Vokterbolig: V.24 b
VINDUER		ca. hvit		STILPREG	
DØRER		23C5-6 Gråblå			
HJØRNEBORD		ca. hvit			

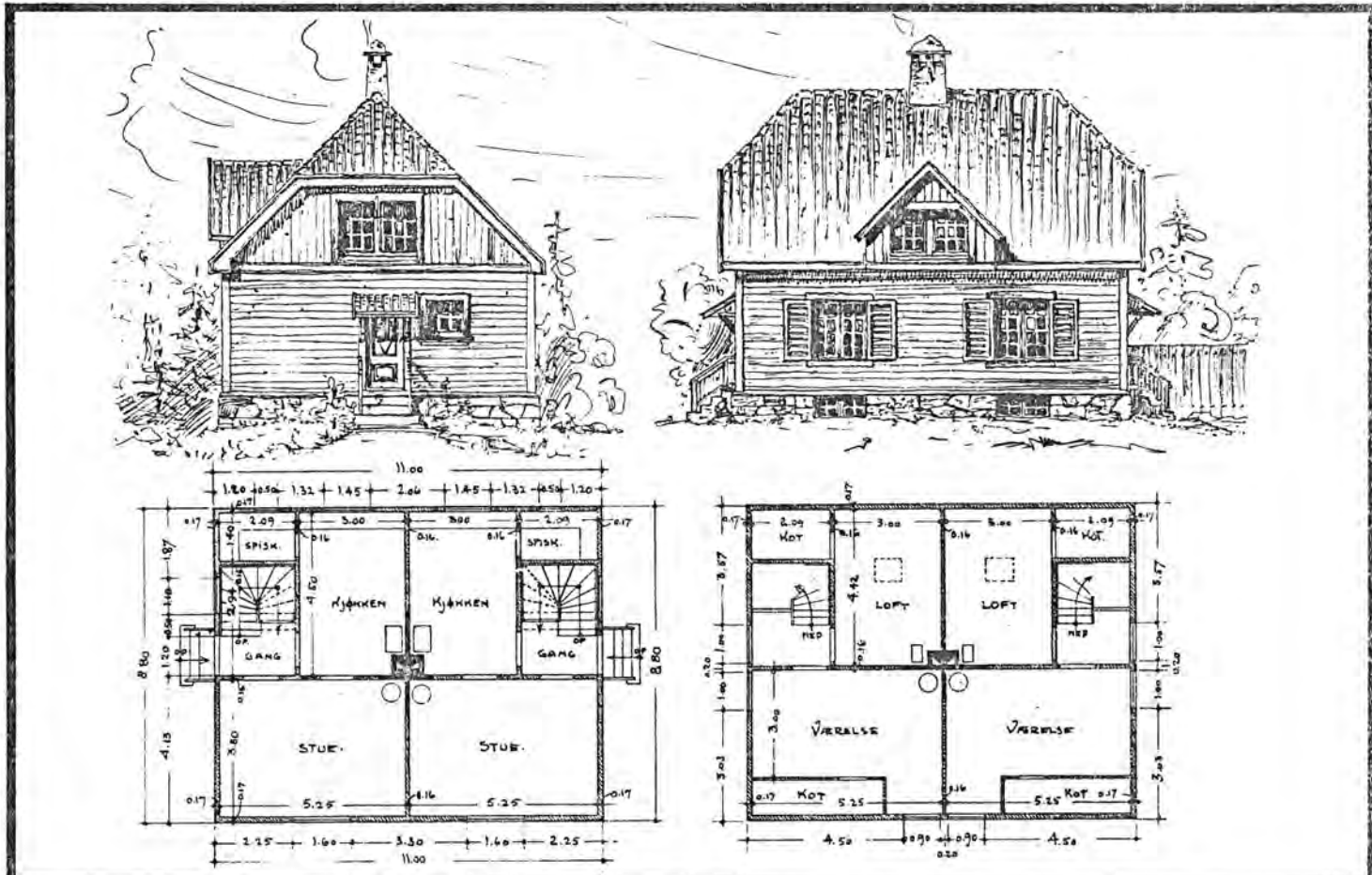
TEGNINGER (ARKIVHENVISNING)	Ak 10731
ELDRE FOTOGRAF	

ANDRE OPPLYSNINGER	UTGITT	DATO	REGISTR.	DATO
	RETTELSESBLAG	NR	INNFØRT DEN	AV
		NR	INNFØRT DEN	AV
NR		INNFØRT DEN	AV	

# NSB · REGISTRERING AV BYGNINGER

Bak./Hed 07:379

NAVN BYGNINGENS ART	Nesbyen vokterbolig, bolig	STASJONSNR.	BYGN.NR.
BANESTREKNING	230 Hønefoss - Ål	KILOMETER	2313
KOMMUNE, MATR. NR.	Nes	GÅRDSNR.	185,93
ADRESSE	3540 Nesbyen	DISTRIKT	BRUKSNR. Bergen



TEGNINGEN VISER: Originaltegninger, datert 19.4.1912. Målestokk 1:200

OPPRINNELIG BRUKSFORMÅL	PRIMÆRT Vokterbolig	SEKUNDÆRT	
NÅVERENDE BRUKSFORMÅL	PRIMÆRT Vokterbolig	SEKUNDÆRT	ANTALL LEILIGHETER: 2 ANTALL OVERNATTINGSROM: 0
FORHOLD TIL ANDRE HUS	Del av anlegg - frittstående.		
FYSISK MILJØ- SAMMENHENG	Stasjonsby, mindre tettsted.		

VERNEVERDI	<input type="checkbox"/> PRIORITYERT	BYGNINGEN PRIORITYERES SPESIELT SOM BEVARINGSOBJEKT (EVT. INTERN NSB-FREDNING)	<input type="checkbox"/> BYGNINGEN ER FREDET I MEDHOLD AV LOV OM KULTURMINNER
	<input checked="" type="checkbox"/> HØY	ENDRINGER SKAL IKKE FORETAS FØR ARKITEKTKONTORET HAR GODKJENT PLANENE. DETTE GJELDER OGSÅ UTSKIFTING AV DØRER, VINDUER, KLEDNING, TAKTEKNING OSV.	
	<input type="checkbox"/> MIDDELS		
	<input type="checkbox"/> LAV		
	<input type="checkbox"/> INGEN	ENDRINGER KAN FORETAS UTEN GODKJENNING FRA ARKITEKTKONTORET. DET HENVISES TIL GENERELLE RÅD OG RETNINGSLINJER.	



DIMENSJONER	HOVED'IAL M 11,0 x 8,8	BEBYGD AREAL M <sup>2</sup> 99	ANTALL ETASJER 1 1/2	BRUTTO GOLVAREAL M <sup>2</sup>
-------------	---------------------------	-----------------------------------	-------------------------	------------------------------------

BYGNINGSDEL	TYPE, KONSTRUKSJON	INSTALLASJON	MERKNAD
FUNDAMENT	Fuget gråsteinsmur.	SKORSTEIN	1 STK.
KJELLER UNDERETASJE	Kjeller, trebjelkelag.	ELEKTRISITET	Innlagt
YTTERVEGG	Stående plank:	OPPVARMING	PRIMÆRT: Ved SEKUNDÆRT: Elektrisk
FASADEKLEDNING	1. Liggende trepanel, Weatherboard m/høvlet kantprof. 2. Stående faspanel i gavler.	VANN	Innlagt
TAKFORM	Halvvalm.	BAD	Innlagt
TAKTEKING	Skifer "lapp".	TOALETT	TYPE: W.C. ANTALL: 2.

VINDUER	Opprinnelige (m/småruter). (Muligens skiftet, men av oppr. type).	DEKOR INNSKRIPSJONER	Ingen.
DØRER	Skiftet.	INTERIØR	Oppr. panel i trapperom. Forøvrig forandret (platekledd)

BYGGEÅR	AR 1913	MERKNAD
TILBYGGING OMBYGGING FLYTTING	AR	ENDRING  Tak løftet til ark. W.C./bad installert. Isolert i vegger. Ny kloakk.

VEDLIKEHOLDSTILSTAND	TILSTAND:	I GOD STAND	BEGYNNENDE FORFALL	FRAMSKREDET FORFALL	RUIIN	EVT. FORFALLSÅRSÅK
	AR:					
	1980	X				Golvet dårlig.

FARGESKJEMA	OPPRINNELIG	NÅVÆRENDE	FRAMTIDIG	BYGGHERRE
UTVENDIG VEGG		4B5 Grågul rødlig		NSB
VINDSKIER		ca hvit - grå		ARKITEKT NSB-Bd v/Harald Kaas
GERIKTER		" " "		BYGGMESTER
VINDUER		" " "		
DØRER		4B5- Rød		BYGNINGSTYPE "Vogterbolig for 2 fam., Bergensbanen Øst".
HJØRNEBORD		" "		STILPREG

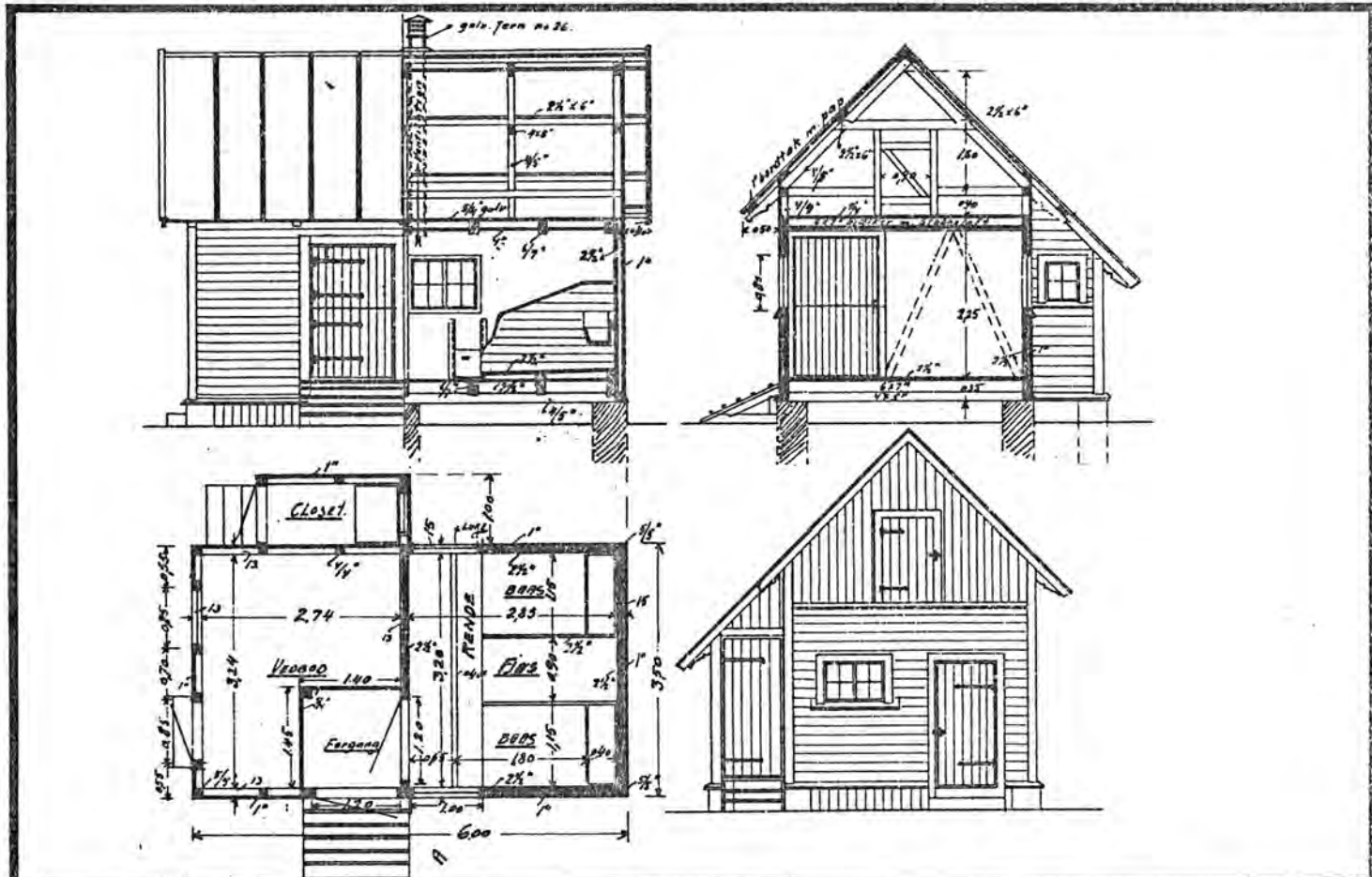
TEGNINGER (ARKIVHENVISNING)	Bd 337
ELDRE FOTOGRAF.	

ANDRE OPPLYSNINGER	Som Eimå, Veme, Guristøl, Oksebotn II, Finse I og IV, Sandå.	UTGITT	DATO	REGISTR.	DATO
					3.10.1980
		RETTELSES- BLAD	NR	INNFORT DEN	AV
			NR	INNFORT DEN	AV
			NR	INNFORT DEN	AV

# NSB · REGISTRERING AV BYGNINGER

Paik/Had 0703.79

NAVN BYGNINGENS ART	Nesbyen vokterbolig, uthus	STASJONSNR.	2313	BYGN NR.
BANESTREKNING	230 Hønefoss - Ål	KILOMETER	185,95	
KOMMUNE.MATR.NR.	Nes	GÅRDSNR.		BRUKSNR.
ADRESSE	3540 Nesbyen	DISTRIKT	Bergen	



TEGNINGEN VISER: Originaltegninger, datert 14.1.1911. Målestokk 1:100. SPEILVENDT

OPPRINNELIG BRUKSFORMÅL	PRIMÆRT Vedbu	SEKUNDÆRT Fjøs, forlager, toalett.
NÅVÆRENDE BRUKSFORMÅL	PRIMÆRT Vedbu	SEKUNDÆRT ANTALL LEILIGHETER: 0 ANTALL OVERNATTINGSROM: 0
FORHOLD TIL ANDRE HUS	Del av anlegg - frittstående.	
FYSISK MILJØ- SAMMENHENG	Stasjonsby, mindre tettsted.	

VERNEVERDI:	<input type="checkbox"/> PRIO- RITERT	BYGNINGEN PRIORITERES SPESIELT SOM BEVA- RINGSOBJEKT (EVT. INTERN NSB-FREDNING)	<input type="checkbox"/> BYGNINGEN ER FREDET I MEDHOLD AV LOV OM KULTURMINNER
	<input checked="" type="checkbox"/> HØY	ENDRINGER SKAL IKKE FORETAS FØR ARKITEKKTTORET HAR GODKJENT PLANENE. DETTE GJELDER OGSÅ UTSKIFTING AV DØRER, VINDUER, KLEDNING, TAKTEKKING OSV.	
	<input type="checkbox"/> MIDDELS		
	<input type="checkbox"/> LAV		
	<input type="checkbox"/> INGEN	ENDRINGER KAN FORETAS UTEN GODKJENNING FRA ARKITEKKTTORET. DET HENVISES TIL GENE- RELLE RÅD OG RETNINGSLINJER.	

DIMENSJONER	HØVED'ÅL M 6,0x3,5	BEBYGD AREAL M <sup>2</sup> 22	ANTALL ETASJER 1	BRUTTO GOLVAREAL M <sup>2</sup>
-------------	-----------------------	-----------------------------------	---------------------	---------------------------------

BYGNINGSDEL	TYPE, KONSTRUKSJON	INSTALLASJON	MERKNAD
FUNDAMENT	Fuget gråsteinsmur.	SKORSTEIN	0 STK.
KJELLER UNDERETASJE	1. Kjeller, trebjelkelag. 2. Åpent, trebj.lag 3. Åpent, jordgolv.	ELEKTRISITET	Innlagt
YTTERVEGG	Bindingsverk.	OPPVARMING	PRIMÆRT: SEKUNDÆRT:
FASADEKLEDNING	1. Liggende trepanel, Weatherboard m/høvlet Kantprof. 2. Stående faspanel i gavler.	VANN	Ikke innlagt
TAKFORM	Saltak.	BAD	
TAKTEKKING	Bølgete asbestsementplater.	TOALETT	TYPE: Bøttdo ANTALL: 1

VINDUER	Opprinnelige (m/småruter).	DEKOR INNSKRIPSJONER	Profilerte sperreender.
DØRER	Opprinnelige.	INTERIØR	

BYGGÅR	ÅR 1913	MERKNAD
TILBYGGING OMBYGGING FLYTTING	ÅR	ENDRING

VEDLIKEHOLDS- TILSTAND	TILSTAND:	I GOD STAND	BEGYNNENDE FORFALL	FRAMSKREDET FORFALL	RUIIN	EVT. FORFALLSÅRSÅK
	ÅR:					
	1980	X				

FARGESKJEMA	OPPRINNELIG	NÅVERENDE	FRAMTIDIG	BYGGHERRE NSB
UTVENDIG VEGG		4B5 grågul rødlig		ARKITEKT NSB-Bd v/Harald Kaas etter P.A. Due.
VINDSKIER		ca. hvit		
GERIKTER		" "		BYGGMESTER
VINDUER		" "		BYGNINGSTYPE
DØRER		4B5		
HJØRNEBORD		"		
				STILPREG

TEGNINGER (ARKIVHENVISNING)	Bd 310
ELDRE FOTOGRAF.	

ANDRE OPPLYSNINGER	Det står to identiske (speilvendte) uthus på eiendommen. Det søndre har flate takstein. Omarb. etter Dues privet v. vokterb. Arendal-Åmli (B1 2093). Også oppført ved Dovrebanen Sør.	UTGITT	DATO	REGISTR.	DATO 3.10.1980
		RETTELSES- BLAD	NR	INNFORT DEN	AV
			NR	INNFORT DEN	AV
			NR	INNFORT DEN	AV

# NSB - REGISTRERING AV BYGNINGER

UTGITT:  
REVIDERT:

STASJONSNR	STASJON/STREKNING/ANLEGG	BANE/BILROUTE	DISTRIKT
	Nesbyen - Svenkerud	Bergensbanen	Bergen

BGN NR	KILOMETER	BYGNINGSTYPE	ADRESSE	MATRIKSEL GNR/BNR	BEBYGD AREAL	ETG	BRUTTO GOLFLETE	HØVED-MATERIALE	BYGGEGAR	TEGNINGER ARKIVNR.	MERKNAD	EGET SKEMA
	189.64	Kvilebu			8	1		Tre				
	190.0											
	191.42	Kvilebu			9	1		"				

*Bm Nøstym*  
*Bm Nøstym*




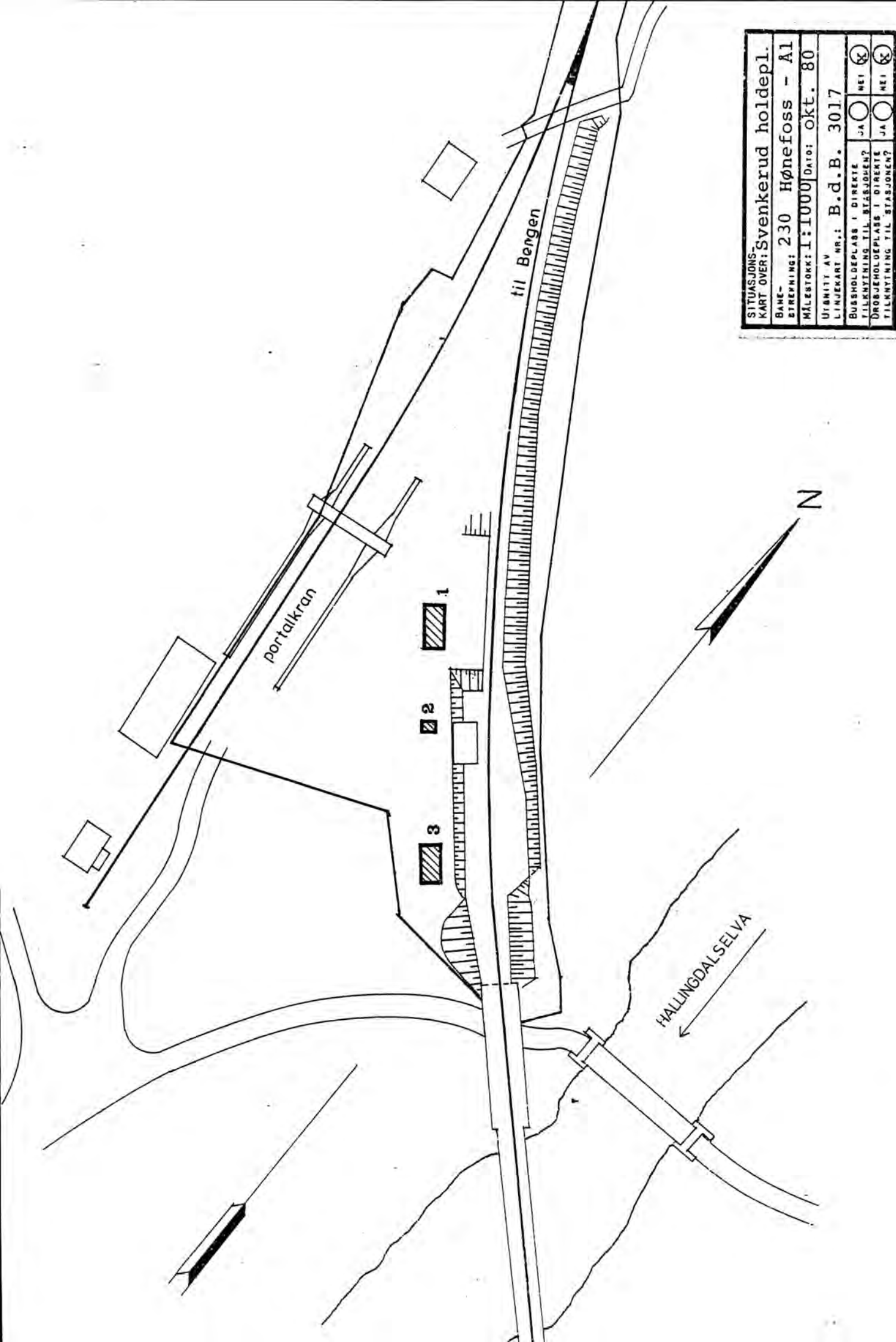
# NSB - REGISTRERING AV BYGNINGER

UTGITT:  
REVIDERT:

STASJONSNR 2314	STASJON/STREKNING/ANLEGG Svenkerud stasjon	BANE/BILROUTE Bergensbanen	DISTRIKT Bergen
--------------------	---	-------------------------------	--------------------

BGN NR	KILOMETER	BYGNINGSTYPE	ADRESSE	MATRIKkel GNR/BNR	BEBYGD AREAL	ETG	BRUTTO GOLVFLATE	HØVED-MATERIALE	BYGGEGAR	TEGNINGER ARKIVNR.	MERKNAD	EGET SKEMA
1	194,58	Ekspedisjonshus	Svenkerud		53	1		Tre	1910	Bd 72	Som Røyknes Flaten	x
2	194,56	Privet/uthus	"		12	1		"				
3	194,53	Materialbu	"		23	1		"				x





SITUASJONS-		KART OVER: Svenkerud holdepl.	
BANE-		STREKNING: 230 Hønefoss - A1	
MÅLSTOKK: 1:1000		DATO: okt. 80	
UTBUTT AV		LINJEKART NR.: B.d.B. 3017	
BUSSHOLDEPLASS I DIREKTE	<input type="checkbox"/>	JA	<input checked="" type="checkbox"/>
TILKNYTNING TIL STASJONEN?	<input type="checkbox"/>	JA	<input checked="" type="checkbox"/>
DRØBESHOLDEPLASS I DIREKTE	<input type="checkbox"/>	JA	<input checked="" type="checkbox"/>
TILKNYTNING TIL STASJONEN?	<input type="checkbox"/>	JA	<input checked="" type="checkbox"/>

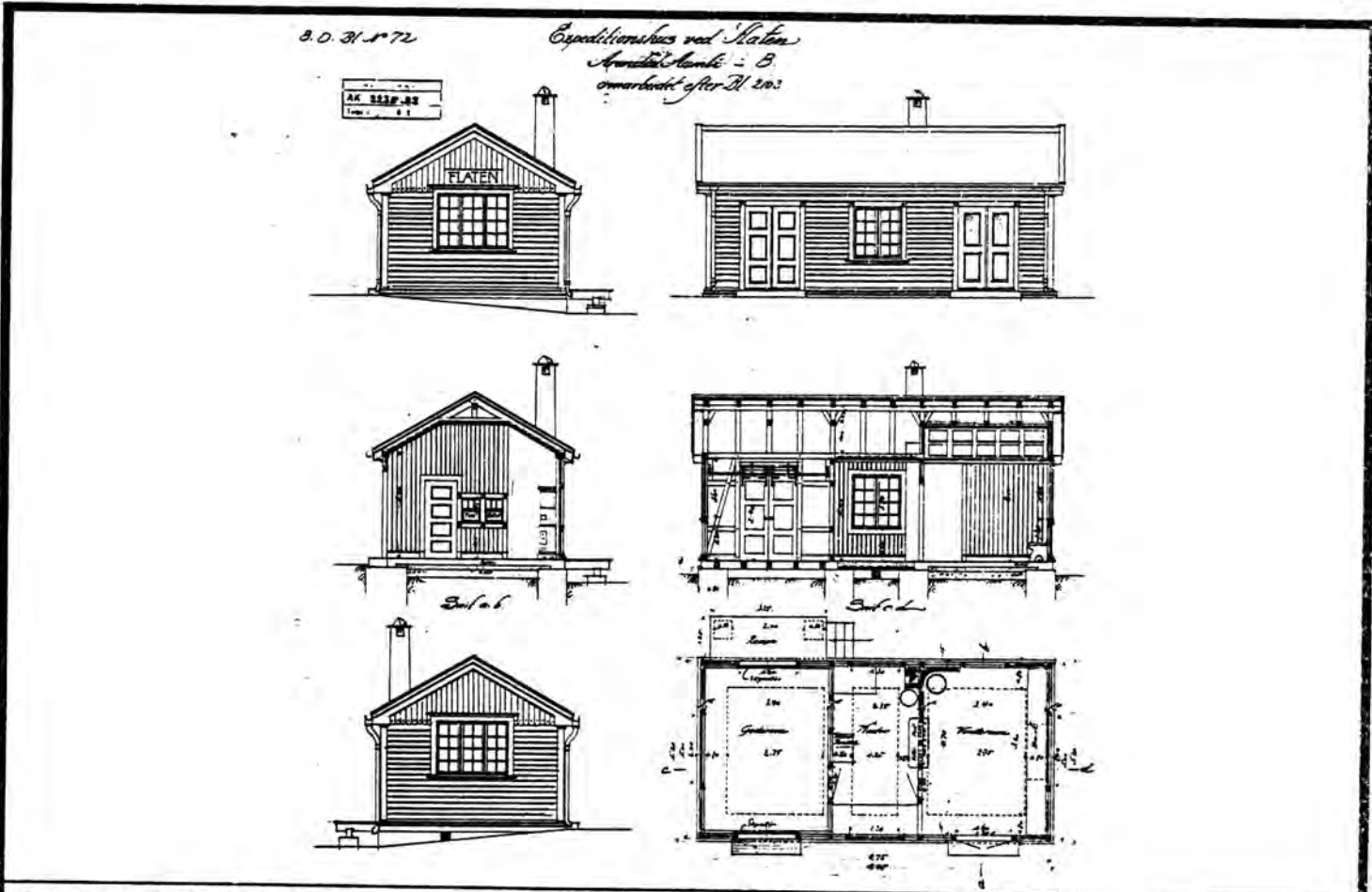




# NSB - REGISTRERING AV BYGNINGER

Bak/Had (7937)

NAVN BYGNINGENS ART	Svenkerud H.P., ekspedisjonshus	STASJONSNR.	2314	BYGN.NR.	1
BANESTREKNING	230 Hønefoss - Ål	KILOMETER	194,58		
KOMMUNE.MATR.NR.	Nes	GÅRDSNR.		BRUKSNR.	
ADRESSE		DISTRIKT	Bergen		



TEGNINGEN VISER: Originaltegninger, datert 21.10.1909. Målestokk 1:200

OPPRINNELIG BRUKSFØRMÅL	PRIMÆRT Ekspedisjonshus	SEKUNDÆRT Godsrom, venterom.	
NÅVÆRENDE BRUKSFØRMÅL	PRIMÆRT Fritidshus	SEKUNDÆRT Venterom	ANTALL LEILIGHETER: 0
FORHOLD TIL ANDRE HUS	Del av anlegg - frittstående.		
FYSISK MILJØ- SAMMENHENG	Spredt landbruksbebyggelse.		
			ANTALL OVERNATTINGSROM: 0

VERNEVERDI	<input type="checkbox"/> PRIO- RITERT	BYGNINGEN PRIORITERES SPESIELT SOM BEVA- RINGSOBJEKT (EVT. INTERN NSB-FREDNING)	<input type="checkbox"/> BYGNINGEN ER FREDET I MEDHOLD AV LOV OM KULTURMINNER
	<input type="checkbox"/> HØY	ENDRINGER SKAL IKKE FORETAS FØR ARKITEKTKONTORET HAR GODKJENT PLANENE. DETTE GJELDER OGSÅ UTSKIFTING AV DØRER, VINDUER, KLEDNING, TAKTEKKING OSV.	
	<input checked="" type="checkbox"/> LAV	ENDRINGER KAN FORETAS UTEN GODKJENNING FRA ARKITEKTKONTORET. DET HENVISES TIL GENE- RELLE RÅD OG RETNINGSLINJER.	
	<input type="checkbox"/> INGEN		

DIMENSJONER	HOVED*ÅL M 10,0 x 5,2	BEBYGD AREAL M <sup>2</sup> 53	ANTALL ETASJER 1	BRUTTO GOLVAREAL M <sup>2</sup>
-------------	--------------------------	-----------------------------------	---------------------	------------------------------------

BYGNINGSDEL	TYPE.KONSTRUKSJON	INSTALLASJON	MERKNAD
FUNDAMENT	Fuget gråsteinsmur, under godsrommet med betongkrone.	SKORSTEIN	1 STK.
KJELLER UNDERETASJE	Luftet kryperom, trebjelkelag.	ELEKTRISITET	Innlagt
YTTERVEGG	Bindingsverk.	OPPVARMING	PRIMÆRT: Ved SEKUNDÆRT:
FASADEKLEDNING	1. Liggende trepanel Weatherboard. 2. Stående staffpanel i gavler.	VANN	Innlagt
TAKFORM	Saltak.	BAD	
TAKTEKKING	Skifer "lapp".	TOALETT	TYPE: ANTALL: 0

VINDUER	Opprinnelige (m/småruter).	DEKOR INNSKRIPSJONER	Bordkledning i gavl har avrundet nedre ende, danner en tagget kant.
DØRER	Opprinnelige (fyllingsdører).	INTERIØR	

BYGGEÅR	AR 1910	MERKNAD
TILBYGGING OMBYGGING FLYTTING	AR	ENDRING Godsrom avdelt, en del fungerer som venterom.

VEDLIEKHOIDS- TILSTAND	TILSTAND:					EVT. FORFALLSÅRSAK
	AR:	I GOD STAND	BEGYNNENDE FORFALL	FRAMSKREDET FORFALL	RUIN	
	1980	X				

FARGESKJEMA	OPPRINNELIG	NÅVÆRENDE	FRAMTIDIG	BYGGHERRE NSB
UTVENDIG VEGG		5F3-4 Gråbrun		ARKITEKT NSB-Bd v/Harald Kaas omarbeidet etter Due
VINDSKIER		Lysgrå/5F3-4		
GERIKTER		Lys grå		BYGGMESTER
VINDUER		" "		BYGNINGSTYPE
DØRER		5F3-4		
HJØRNEBORD		5F3-4		
				STILPREG

TEGNINGER (ARKIVHENVISNING)	Bd 72
ELDRE FOTOGRAF.	

ANDRE OPPLYSNINGER	Forslag: Omgjøring til kvilebu for b.avd., flytting til nordlandsbanen som erstatning for nedbrent stasjon. Som Flaten (Arendalsbanen), Røyknes (revet).	UTGITT	DATO	REGISTR.	DATO 3.10.1980
		RETTELSES- BLAD	NR	INNFORT DEN	AV
			NR	INNFORT DEN	AV
		NR	INNFORT DEN	AV	

# NSB - REGISTRERING AV BYGNINGER

Bak/Had 070379

NAVN BYGNINGENS ART	Svenkerud H.P., Privet/Vedbu	STASJONSNR. 2314	BYGN.NR. 2
BANESTREKNING	230 Hønefoss - Ål	KILOMETER 194,56	
KOMMUNE.MATR.NR.	Nes	GÅRDSNR.	BRUKSNR.
ADRESSE		DISTRIKT	



TEGNING

TEGNINGEN VISER:

OPPRINNELIG BRUKSFØRMÅL	PRIMÆRT Privet	SEKUNDÆRT Vedbu	
NÅVÆRENDE BRUKSFØRMÅL	PRIMÆRT Privet	SEKUNDÆRT Vedbu	ANTALL LEILIGHETER: 0 ANTALL OVERNATTINGSROM: 0
FORHOLD TIL ANDRE HUS	Del av anlegg - frittstående.		
FYSISK MILJØ- SAMMENHENG	Spredt landbruksbebyggelse.		

VERNEVERDI	<input type="checkbox"/> PRIO- RITERT	BYGNINGEN PRIORITERES SPESIELT SOM BEVA- RINGSOBJEKT (EVT. INTERN NSB-FREDNING)	<input type="checkbox"/> BYGNINGEN ER FREDET I MEDHOLD AV LOV, OM KULTURMINNER
	<input type="checkbox"/> HØY	ENDRINGER SKAL IKKE FØRETAS FØR ARKITEKTKONTORET HAR GODKJENT PLANENE. DETTE GJELDER OGSÅ UTSKIFTING AV DØRER, VINDUER, KLEDNING, TAKTEKKING OSV.	
	<input type="checkbox"/> MIDDELS		
	<input checked="" type="checkbox"/> LAV	ENDRINGER KAN FØRETAS UTEN GODKJENNING FRA ARKITEKTKONTORET. DET HENVISES TIL GENE- RELLE RÅD OG RETNINGSLINJER.	
<input type="checkbox"/> INGEN			

DIMENSJONER	HØVEDTÅL M	BEBYGD AREAL M <sup>2</sup>	12	ANTALL ETASJER	1	BRUTTO GOLVAREAL M <sup>2</sup>
-------------	---------------	--------------------------------	----	-------------------	---	------------------------------------

BYGNINGSDEL	TYPE, KONSTRUKSJON	INSTALLASJON	MERKNAD
FUNDAMENT	1. Gråsteinsmur. 2. Betongmur.	SKORSTEIN	0 STK.
KJELLER UNDERETASJE	1. Åpent, trebjelkelag. 2. Oppfylt, betong på kult.	ELEKTRISITET	Ikke innlagt
YTTERVEGG	Bindingsverk.	OPPVARMING	PRIMÆRT: SEKUNDÆRT:
FASADEKLEDNING	1. Liggende trepanel m/høvlet kantprof. 2. Stående staffpanel m/luftespalter i gavl.	VANN	Ikke innlagt
TAKFORM	Saltak.	BAD	
TAKTEKKING	Skifer "lapp".	TOALETT	TYPE: Bøttdo ANTALL: 2

VINDUER	Opprinnelige (m/småruter).	DEKOR INNSKRIPSJONER	Ingen (blyantskriverier 1940).
DØRER	Opprinnelige (fyllingsdører 2 stk)	INTERIØR	

BYGGEÅR	ÅR 1910	MERKNAD
TILBYGGING OMBYGGING FLYTTING	ÅR	ENDRING  (Forandret, type som Flaten, Liodden, Ørgenvika?).

VEDLIKEHOLDS- TILSTAND	TILSTAND:	I GOD STAND	BEGYNNENDE FORFALL	FRAMSKREDET FORFALL	RUIN	EVT. FORFALLSÅRSÅK
	ÅR:					
	1980	X				Ruter knust.

FARGESKJEMA	OPPRINNELIG	NÅVERENDE	FRAMTIDIG	BYGGHERRE
UTVENDIG VEGG		5F3-4 Gråbrun		NSB
VINDSKIER		Lys grå		ARKITEKT
GERIKTER		" "		NSB-Bd v/ Harald Kaas ?
VINDUER		5F3-4		BYGGMESTER
DØRER		" "		BYGNINGSTYPE
HJØRNEBORD		" "		STILPREG

TEGNINGER (ARKIVHENVISNING)	Bd 80 ?
ELDRE FOTOGRAF.	

ANDRE OPPLYSNINGER	UTGITT	DATO	REGISTR.	3.10.1980
	RETTELSES- BLAD	NR	INNFØRT DEN	AV
		NR	INNFØRT DEN	AV
		NR	INNFØRT DEN	AV

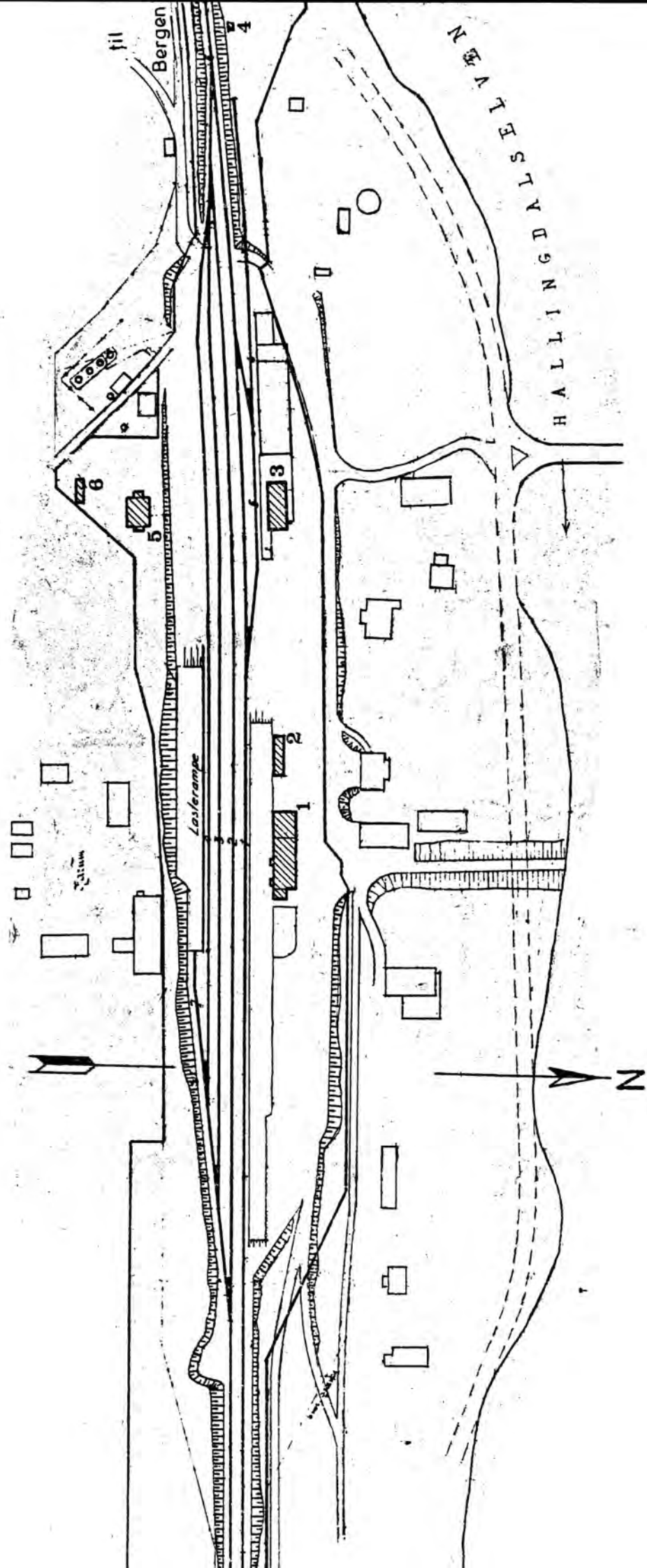
# NSB - REGISTRERING AV BYGNINGER

UTGITT:  
REVIDERT:

STASJONSNR 2315	STASJON/STREKNING/ANLEGG Gol stasjon	BANE/BILROUTE Bergensbanen	DISTRIKT Bergen
--------------------	---	-------------------------------	--------------------


BGN NR	KILOMETER	BYGNINGSTYPE	ADRESSE	MATRIKSEL GNR/BNR	BEBYGD AREAL	ETG	BRUTTO GOLVFLATE	HØVEDMATERIALE	BYGGEAR	TEGNINGER ARK(NVR)	MERKNAD	EGET SKEMA
1	201.84	Kvilebu			9	1		Tre	1908	Ak 11332	1 leil. 3 avl.rom	x
2	202.37	Stasjonsbygning	Gol		251.376	1		"	1908	Bl 1695		x
3	202.41	Uthus	"		72	1		"	1908	Bl 2026	Som Nesbyen Gulsvik	x
4	202.51	Godshus	"		129	1		"	1919 (1920)	Ak 1900	som Sokna, Myrdal, Upsete	x
5	202.51	Vokterbolig, dobbel	"		113.247	1		"				
6	202.51	Uthus til v.b.	"		42	1		"				
7	202.69	Stillverkshus	"		2	1		"				
8	202.28	Relshus	"		47	1		Mur	1983	Ak 11290		






SITUASJONS-	
KART OVER: Gol stasjon	
BANE-	
STREKNING: 230 Hønefoss -Al	
MÅLSTOKK: 1:2000	Dato: sept. 80
UTSNITT AV	
LINJEKART NR.: B.d.B. 3018	
BUSSEHOLDEPLASS I DIREKTE	J A <input checked="" type="checkbox"/> NEI <input type="checkbox"/>
TILKNYTNING TIL STASJONEN?	J A <input checked="" type="checkbox"/> NEI <input type="checkbox"/>
DROGJEHOLDEPLASS I DIREKTE	J A <input type="checkbox"/> NEI <input checked="" type="checkbox"/>
TILKNYTNING TIL STASJONEN?	J A <input type="checkbox"/> NEI <input checked="" type="checkbox"/>

fortsetter  
ovenfor



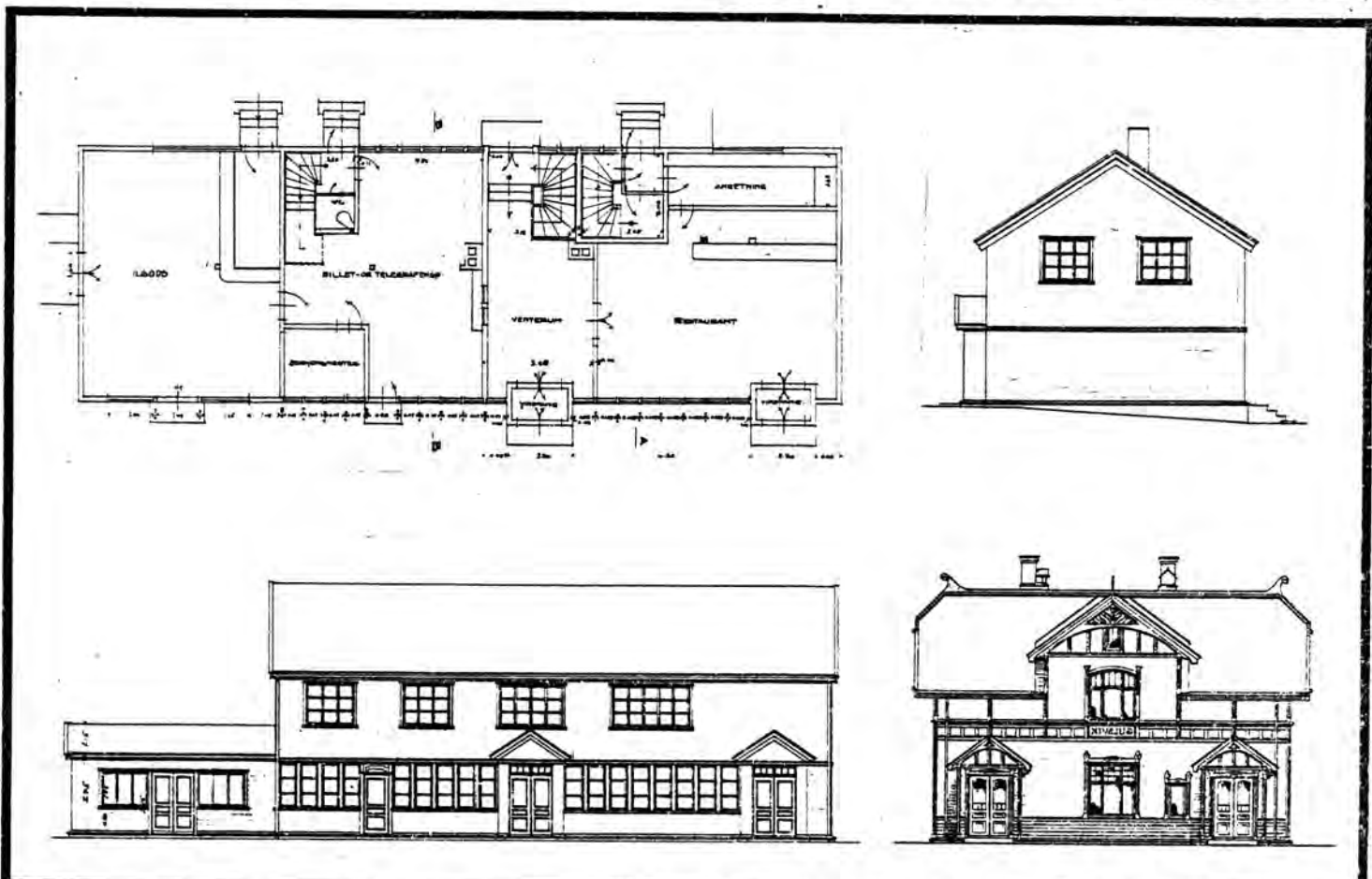




# NSB · REGISTRERING AV BYGNINGER

Bak/Had 070379

NAVN BYGNINGENS ART	Gol stasjon, stasjonsbygning	STASJONSNR. 2315	BYGN. NR. 1
BANESTREKNING	230 Hønefoss - Ål	KILOMETER 202,37	
KOMMUNE, MATR. NR.	Gol	GARDSNR.	BRUKSNR.
ADRESSE	3550 Gol	DISTRIKT Bergen	



TEGNINGEN VISER: Ombyggn.tegn. datert 5.8.1938, + original fasade (27.10.1906.) M. 1:250

OPPRINNELIG BRUKSFØRMÅL	PRIMÆRT Stasjonsbygning	SEKUNDÆRT Eksped., leilighet.	
	NAVERENDE BRUKSFØRMÅL	PRIMÆRT Stasjonsbygning	SEKUNDÆRT Eksped., kafeteria, leilighet.
FORHOLD TIL ANDRE HUS	Del av anlegg - frittstående.		
FYSISK MILJØ- SAMMENHENG	Stasjonsby, mindre tettsted.		
	ANTALL LEILIGHETER:	1	
	ANTALL OVERNATTINGSROM:	3	

VERNEVERDI	<input type="checkbox"/> PRIO- RITERT	BYGNINGEN PRIORITERES SPESIELT SOM BEVA- RINGSOBJEKT (EVT. INTERN NSB-FREDNING)	<input type="checkbox"/> BYGNINGEN ER FREDET I MEDHOLD AV LOV OM KULTURMINNER
	<input type="checkbox"/> HØY	ENDRINGER SKAL IKKE FORETAS FØR ARKITEKTKONTORET HAR GODKJENT PLANENE. DETTE GJELDER OGSÅ UTSKIFTING AV DØRER, VINDUER, KLEDNING, TAKTEKKING OSV.	
	<input checked="" type="checkbox"/> MIDDELS		
	<input type="checkbox"/> LAV	ENDRINGER KAN FORETAS UTEN GODKJENNING FRA ARKITEKTKONTORET. DET HENVISES TIL GENE- RELLE RÅD OG RETNINGSLINJER.	
	<input type="checkbox"/> INGEN		

DIMENSJONER	HØVEDÅL M 21,8 x 9,0	BEBYGD AREAL M <sup>2</sup> 251	ANTALL ETASJER 1 1/2	BRUTTO GOLVAREAL M <sup>2</sup>
-------------	-------------------------	------------------------------------	-------------------------	------------------------------------

BYGNINGSDEL	TYPE, KONSTRUKSJON	INSTALLASJON	MERKNAD
FUNDAMENT	1. Betongmur. 2. Gråsteinsmur.	SKORSTEIN	1 STK.
KJELLER UNDERETASJE	1. Kjeller, trebjelkelag. 2. Kryperom (under tilbygg 1975).	ELEKTRISITET	Innlagt
YTTERVEGG	1. Stående plank. 2. Bindingsverk.	OPPVARMING	PRIMÆRT: Olje sentralfyr SEKUNDÆRT:
FASADEKLEDNING	1. Stående trepanel, vekselpanel, høvlet u/kant prof. 2. Liggende trepanel Weatherboard.	VANN	Innlagt
TAKFORM	Saltak.	BAD	Innlagt
TAKTEKKING	1. Skifer "lapp". 2. Papp "shingel".	TOALETT	TYPE: W.C. ANTALL: 7

VINDUER	Skiftet under ombygging 1930 (m/småruter).	DEKOR INNSKRIPSJONER	Ingen.
DØRER	Skiftet (teakdører).	INTERIØR	(Opprinnelig i trapperom) Forøvrig alt forandret.

BYGGÅR	ÅR 1908	MERKNAD
TILBYGGING OMBYGGING FLYTTING	ÅR 1939 1975	ENDRING Tilbygg mot vest, ombygging. Utvidelse av restaurant (mot øst). Tilbygg med H.C. Toalett (mot vest)

VEDLIKEHOLDS- TILSTAND	TILSTAND:	1 GOD STAND	BEGYNNENDE FORFALL	FRAMSKREDET FORFALL	RUIN	EVT. FORFALLSÅRSÅK
	ÅR:					
	1980	X				

FARGESKJEMA	OPPRINNELIG	NÅVERENDE	FRAMTIDIG	BYGGHERRE NSB
UTVENDIG VEGG		4-5B7 Gyldengul		ARKITEKT P.A. Due
VINDSKIER		" " "		Ombygd ved NSB-Ak
GERIKTER		4B3 Grågul		BYGGMESTER
VINDUER		" "		
DØRER		Brunlakk		BYGNINGSTYPE
HJØRNEBORD		4-5B7		STILPREG

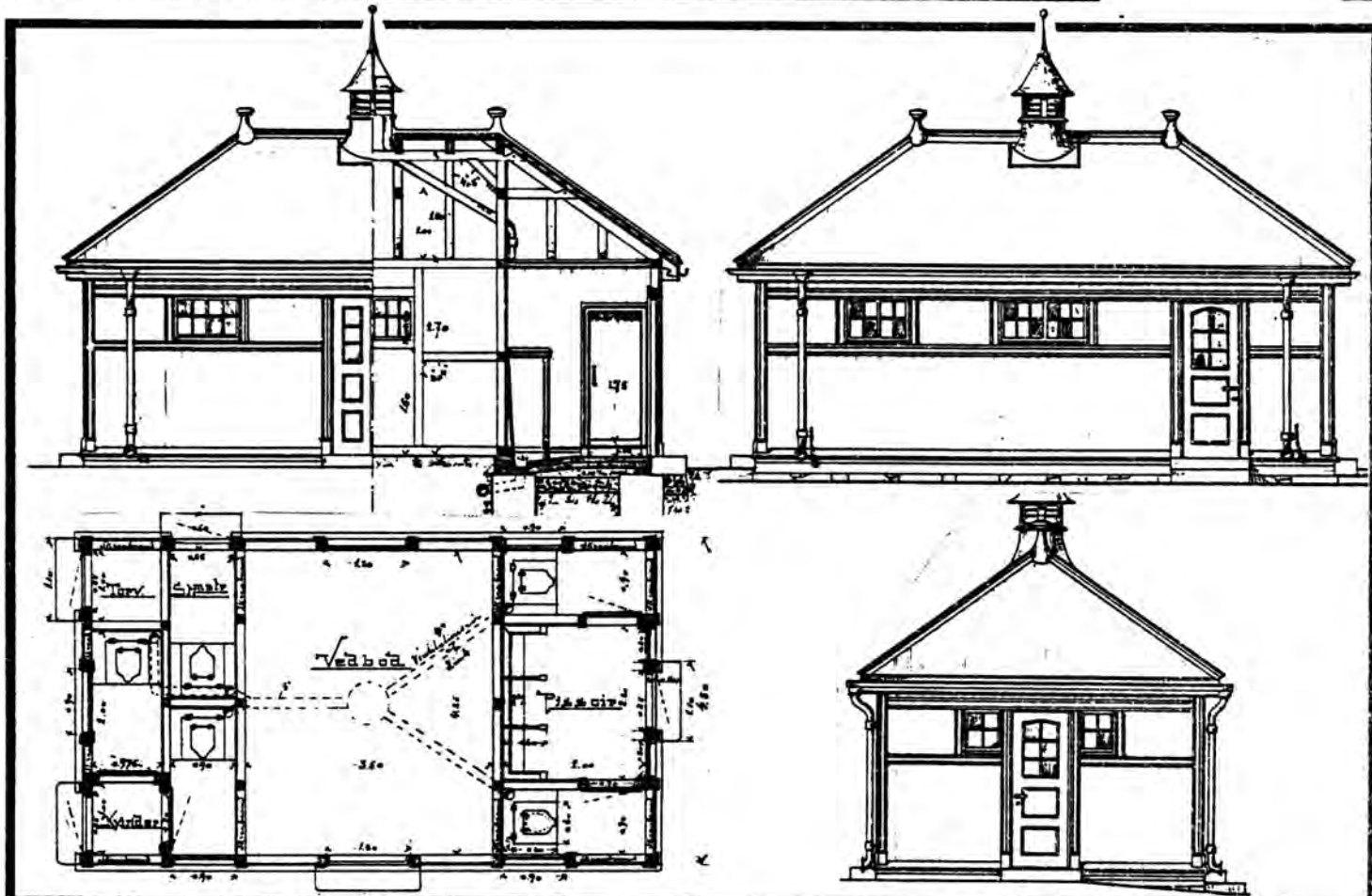
TEGNINGER (ARKIVHENVISNING)	Ak 11332
ELDRE FOTOGRAF	

ANDRE OPPLYSNINGER	Oppr. som Gulsvik (men speilvendt).	UTGITT	DATO	REGISTR.	DATO
					2.10.1980
		RETTELSES- BLAD	NR	INNFØRT DEN	AV
			NR	INNFØRT DEN	AV
			NR	INNFØRT DEN	AV

# NSB · REGISTRERING AV BYGNINGER

Bak/Had 0703.79

NAVN BYGNINGENS ART	Gol stasjon, uthus	STASJONSNR.	2315	BYGN.NR.	2
BANESTREKNING	230 Hønefoss - Ål	KILOMETER	202,41		
KOMMUNE, MATR.NR.	Gol	GÅRDSNR.		BRUKSNR.	
ADRESSE	3550 Gol	DISTRIKT	Bergen		



TEGNINGEN VISER: Originaltegninger, datert 31.10.1903, Målestokk 1:100

OPPRINNELIG BRUKSFORMÅL	PRIMÆRT Privet	SEKUNDÆRT Vedbu (Forlengelse mot vest inneholdt oppr. reisegoods).	
NÅVÆRENDE BRUKSFORMÅL	PRIMÆRT Garasje for truck, traktor.	SEKUNDÆRT Lager for benker, redskap.	ANTALL LEILIGHETER: 0 ANTALL OVERNATTINGSROM: 0
FORHOLD TIL ANDRE HUS	Del av anlegg - frittstående.		
FYSISK MILJØ- SAMMENHENG	Stasjonsby, mindre tettsted.		

VERNEVERDI	<input type="checkbox"/> PRIO- RITERT	BYGNINGEN PRIORITERES SPESIELT SOM BEVA- RINGSOBJEKT (EVT. INTERN NSB-FREDNING)	<input type="checkbox"/> BYGNINGEN ER FREDET I MEDHOLD AV LOV OM KULTURMINNER
	<input type="checkbox"/> HØY	ENDRINGER SKAL IKKE FORETAS FØR ARKITEKTKONTORET HAR GODKJENT PLANENE. DETTE GJELDER OGSÅ UTSKIFTING AV DØRER, VINDUER, KLEDNING, TAKTEKKING OSV.	
	<input checked="" type="checkbox"/> MIDDELS		
	<input type="checkbox"/> LAV	ENDRINGER KAN FORETAS UTEN GODKJENNING FRA ARKITEKTKONTORET. DET HENVISES TIL GENE- RELLE RÅD OG RETNINGSLINJER.	
	<input type="checkbox"/> INGEN		

DIMENSJONER	HØVEDTAL M	BEBYGD AREAL M <sup>2</sup>	72	ANTALL ETASJER	1	BRUTTO GOLVAREAL M <sup>2</sup>
-------------	---------------	--------------------------------	----	-------------------	---	------------------------------------

BYGNINGSDEL	TYPE, KONSTRUKSJON	INSTALLASJON	MERKNAD
FUNDAMENT	Betongmur.	SKORSTEIN	1 STK.
KJELLER UNDERETASJE	Oppfylt, betong på kult.	ELEKTRISITET	Innlagt
YTTERVEGG	Bindingsverk.	OPPVARMING	PRIMÆRT: SEKUNDÆRT:
FASADEKLEDNING	Stående trepanel, skyggepanel m/høvlet kantprofil.	VANN	Ikke innlagt
TAKFORM	Valmtak.	BAD	
TAKTEKKING	Skifer "lapp".	TOALETT	TYPE: ANTALL: 0

VINDUER	Opprinnelige (m/småruter).	DEKOR INNSKRIPSJONER	Profilerte sperreender. Prof. bord til gerikter, hjørne- bord, båndgesims.
DØRER	Opprinnelige (fyllingsdører, vippeport ny).	INTERIØR	

BYGGEÅR	ÅR 1908	MERKNAD
TILBYGGING OMBYGGING FLYTTING	ÅR 1938 ?	ENDRING Forlenget mot vest.

VEDLIKEHOLDS- TILSTAND	TILSTAND: ÅR:	GOD STAND	BEGYNNENDE FORFALL	FRAMSKREDET FORFALL	RUIN	EVT. FORFALLSÅRSÅK
	1980	X				Enk. ruter knust. Mekaniske skader på kled

FARGESKJEMA	OPPRINNELIG	NÅVÆRENDE	FRAMTIDIG	BYGGHERRE NSB
UTVENDIG VEGG		4B7 Gyldengul		ARKITEKT P.A. Due
VINDSKIER				BYGGMESTER
GERIKTER		ca. hvit		BYGNINGSTYPE "Flikkeid-type", se "Andre opplysninger".
VINDUER		" "		STILPREG
DØRER		21C3 Blågrå		
HJØRNEBORD		4B7		

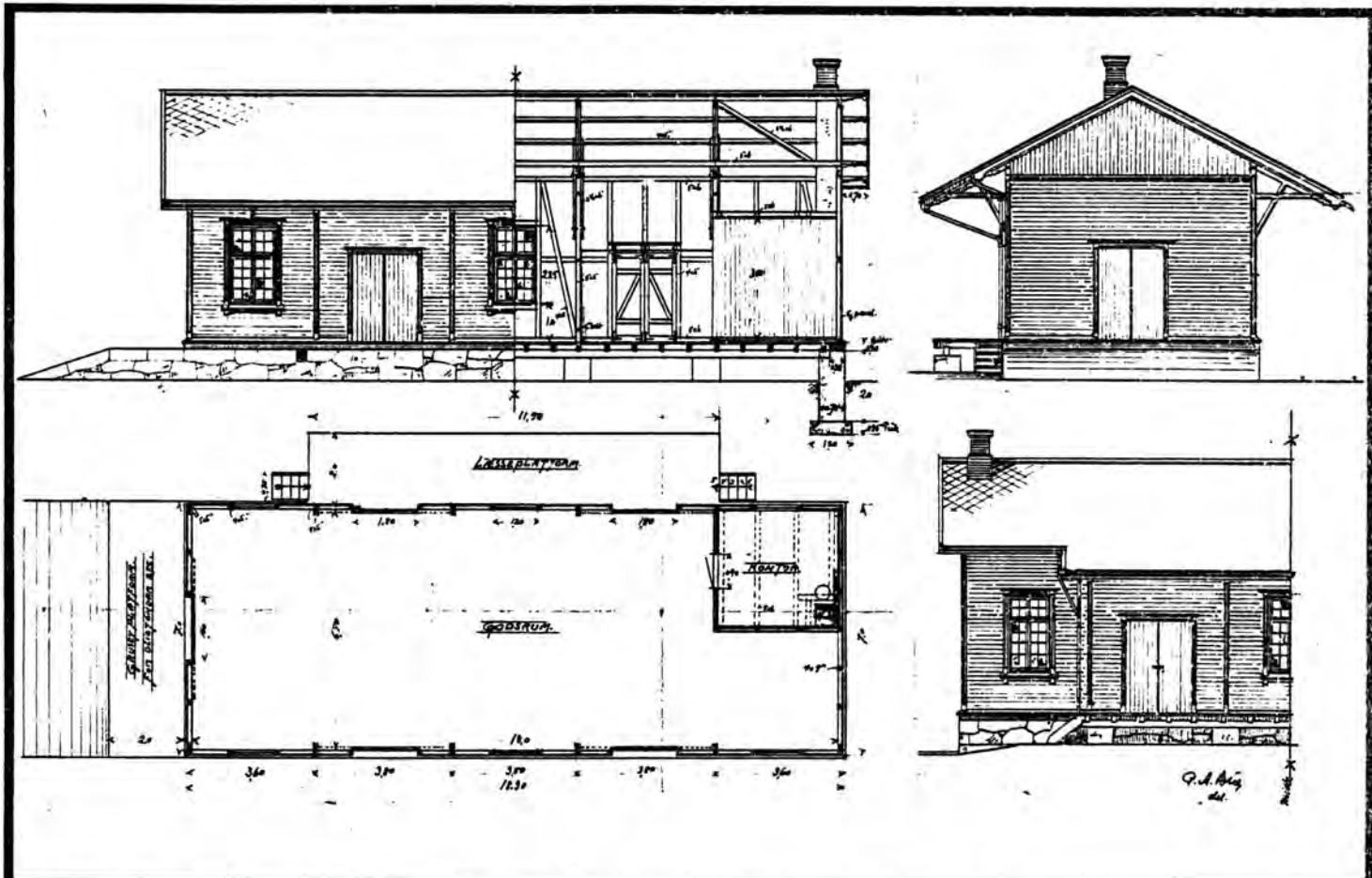
TEGNINGER (ARKIVHENVISNING)	B1 1695
ELDRE FOTOGRAF.	

ANDRE OPPLYSNINGER	Før-forlenging: Som Roa, Sokna, Gulsvik, Nesbyen, (Ål revet). Typen også oppført v. Egersund -Flekkefjord- banen: Moi, Heskestad, Helleland, (Flikkeid revet).	UTGITT	DATO	REGISTR.	DATO 2.10.1980
		RETTELSES- BLAD	NR	INNFORT DEN	AV
			NR	INNFORT DEN	AV

# NSB · REGISTRERING AV BYGNINGER

Bak/Hed 0703.79

NAVN BYGNINGENS ART	Gol stasjon, godshus	STASJONSNR.	BYGN.NR.
BANESTREKNING	230 Hønefoss - Ål	KILOMETER	2315 202,51
KOMMUNE.MATR.NR.	Gol	GÅRDSNR.	BRUKSNR.
ADRESSE	3550 Gol	DISTRIKT	Bergen



TEGNINGEN VISER: Originaltegninger, datert 12.9.1906. Målestokk 1:200

OPPRINNELIG BRUKSFØRMÅL	PRIMÆRT Godshus	SEKUNDÆRT Kontor	
NÅVÆRENDE BRUKSFØRMÅL	PRIMÆRT Godshus m/varmerom.	SEKUNDÆRT	ANTALL LEILIGHETER: 0 ANTALL OVERNATTINGSROM: 0
FORHOLD TIL ANDRE HUS	Del av anlegg - frittstående.		
FYSISK MILJØ- SAMMENHENG	Stasjonsby, mindre tettsted.		

VERNEVERDI	<input type="checkbox"/> PRIO- RITERT	BYGNINGEN PRIORITERES SPESIELT SOM BEVA- RINGSOBJEKT (EVT. INTERN NSB-FREDNING)	<input type="checkbox"/> BYGNINGEN ER FREDET I MEDHOLD AV LOV OM KULTURMINNER
	<input type="checkbox"/> HØY	ENDRINGER SKAL IKKE FORETAS FØR ARKITEKTKONTORET HAR GODKJENT PLANENE. DETTE GJELDER OGSÅ UTSKIFTING AV DØRER, VINDUER, KLEDNING, TAKTEKKING OSV.	
	<input checked="" type="checkbox"/> MIDDELS		
	<input type="checkbox"/> LAV	ENDRINGER KAN FORETAS UTEN GODKJENNING FRA ARKITEKTKONTORET. DET HENVISES TIL GENE- RELLE RÅD OG RETNINGSLINJER.	
<input type="checkbox"/> INGEN			

DIMENSJONER	HØVEDÅL M 18,3 x 7,0	BEBYGD AREAL M <sup>2</sup>	129	ANTALL ETASJER	1	BRUTTO GOLVAREAL M <sup>2</sup>
-------------	-------------------------	-----------------------------	-----	----------------	---	---------------------------------

BYGNINGSDEL	TYPE, KONSTRUKSJON	INSTALLASJON	MERKNAD
FUNDAMENT	Fuget gråsteinsmur.	SKORSTEIN	1 STK.
KJELLER UNDERETASJE	Kryperom, trebjelkelag.	ELEKTRISITET	Innlagt
YTTERVEGG	Bindingsverk.	OPPVARMING	PRIMÆRT: Elektrisk SEKUNDÆRT:
FASADEKLEDNING	1. Liggende trepanel m/høvlet kantprofil. 2. Stående skyggepanel m/høvlet kantprofil.	VANN	Innlagt
TAKFORM	Saltak.	BAD	
TAKTEKKING	Skifer "lapp".	TOALETT	TYPE: W.C. ANTALL: 1

VINDUER	Opprinnelige (m/småruter).	DEKOR INNSKRIPSJONER	Prof. sperreender. Gerikter, hjørnebord og båndgesims av prof. bord.
DØRER	Porter opprinnelige.	INTERIØR	

BYGGEÅR	AR 1908	MERKNAD
TILBYGGING OMBYGGING FLYTTING	AR 1979	ENDRING Hvilerom avdelt. Toalett/kloakk installert. 1 Moelven brakke satt inntil østvegg.

VEDLIKEHOLDS- TILSTAND	TILSTAND. AR:	I GOD STAND	BEGYNNENDE FORFALL	FRAMSKREDET FORFALL	RUIN	EVT. FORFALLSÅRSÅK
	1980	X				Tak lekker.

FARGESKJEMA	OPPRINNELIG	NÅVERENDE	FRAMTIDIG	BYGGHERRER NSB
UTVENDIG VEGG		8D8 Rødbrun		ARKITEKT P.A. Due
VINDSKIER		ca. hvit		BYGGMESTER
GERIKTER		" "		BYGNINGSTYPE Som Gulsvik, Nesbyen.
VINDUER		" "		STILPREG
DØRER		6F4 Brun		
HJØRNEBORD		8D8		

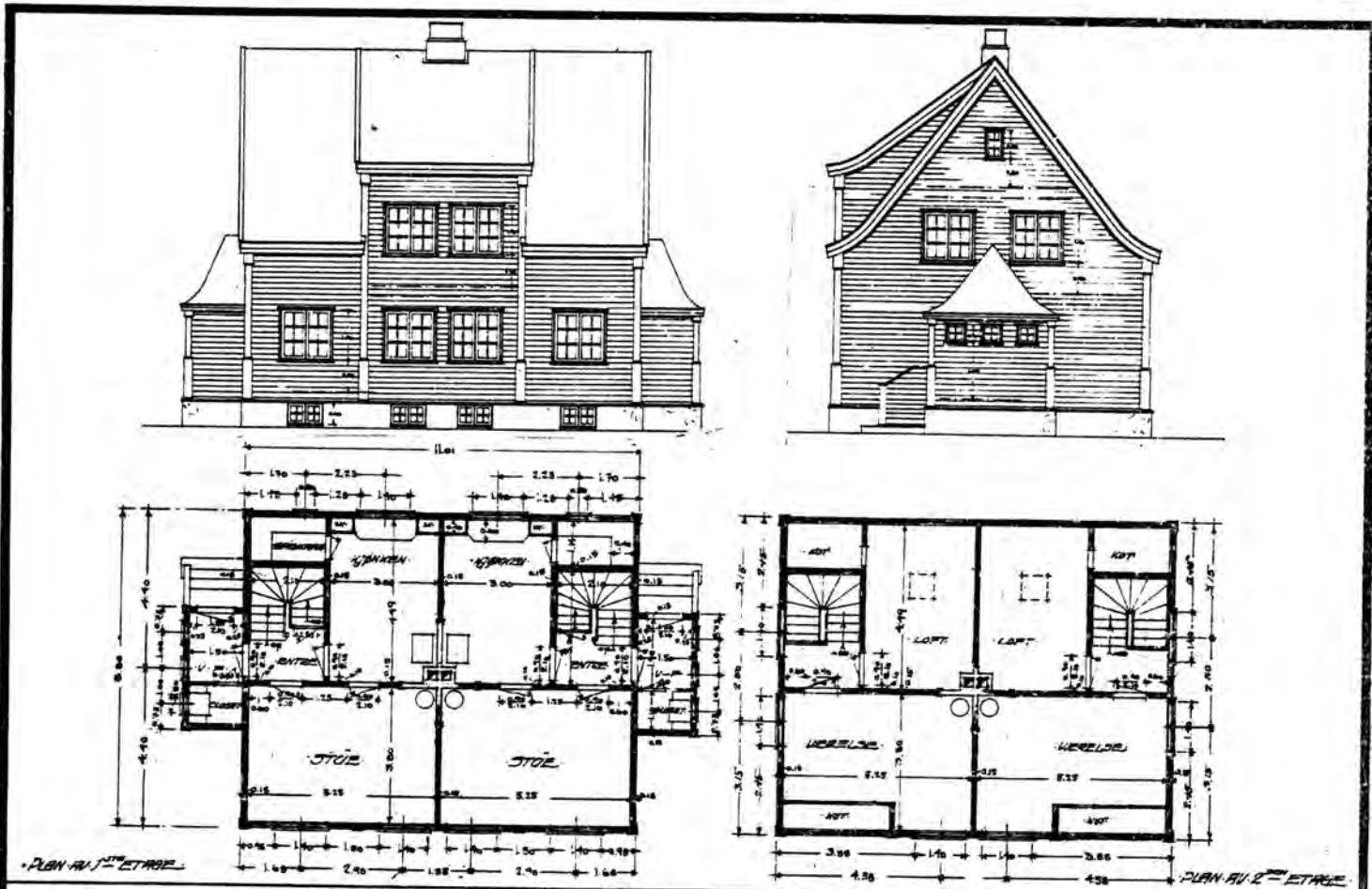
TEGNINGER (ARKIVHENVISNING)	B1 2026
ELDRE FOTOGRAF.	

ANDRE OPPLYSNINGER	Linjegods sin ekspedisjon er i Moelven-brakke. Som Gulsvik, Nesbyen, Ål (revet).	UTGITT	DATO	REGISTR.	DATO 2.10.1980
		RETTELSES- BLAD	NR	INNFORT DEN	AV
			NR	INNFORT DEN	AV
			NR	INNFORT DEN	AV

# NSB · REGISTRERING AV BYGNINGER

Bak/Had 0703.75

NAVN BYGNINGENS ART	Gol vokterbolig, bolig	STASJONSNR.	2315	BYGN.NR.	5
BANESTREKNING	230 Hønefoss - Ål	KILOMETER	202,51	GÅRDSNR.	
KOMMUNE, MATR. NR.	Gol	DISTRIKT	Bergen	BRUKSNR.	
ADRESSE	3550 Gol				



TEGNINGEN VISER: Originaltegninger, datert 17.6. (planer) og 29.11.1918, Målestokk 1:200

OPPRINNELIG BRUKSFORMAL	PRIMÆRT Vokterbolig	SEKUNDÆRT	
NÅVERENDE BRUKSFORMAL	PRIMÆRT Vokterbolig	SEKUNDÆRT	ANTALL LEILIGHETER: 2 ANTALL OVERNATTINGSROM: 0
FORHOLD TIL ANDRE HUS	Del av anlegg - frittstående.		
FYSISK MILJØ- SAMMENHENG	Stasjonsby, mindre tettsted.		

VERNEVERDI	<input type="checkbox"/> PRIO- RITERT	BYGNINGEN PRIORITERES SPESIELT SOM BEVA- RINGSOBJEKT (EVT. INTERN NSB-FREDNING)	<input type="checkbox"/> BYGNINGEN ER FREDET I MØDHOUD AV LOV OM KULTURMINNER
	<input checked="" type="checkbox"/> HØY	ENDRINGER SKAL IKKE FORETAS FØR ARKITEKTKONTORET HAR GODKJENT PLANENE. DETTE GJELDER OGSÅ UTSKIFTING AV DØRER, VINDUER, KLEDNING, TAKTEKKING OSV.	
	<input type="checkbox"/> MIDDELS		
	<input type="checkbox"/> LAV	ENDRINGER KAN FORETAS UTEN GODKJENNING FRA ARKITEKTKONTORET. DET HENVISES TIL GENE- RELLE RAD OG RETNINGSLINJER.	
	<input type="checkbox"/> INGEN		



DIMENSJONER	HØVED'IAL M 11,0 x 8,8	BEBYGD AREAL M <sup>2</sup> 113	ANTALL ETASJER 1 1/2	BRUTTO GOLVAREAL M <sup>2</sup>
-------------	---------------------------	------------------------------------	-------------------------	------------------------------------

BYGNINGSDEL	TYPE, KONSTRUKSJON	INSTALLASJON	MERKNAD
FUNDAMENT	Betongmur.	SKORSTEIN	1 STK.
KJELLER UNDERETASJE	Kjeller trebjelkelag.	ELEKTRISITET	Innlagt
YTTERVEGG	Laftet tømmer.	OPPVARMING	PRIMÆRT: Ved SEKUNDÆRT: Elektrisk
FASADEKLEDNING	1. Liggende trepanel m/høvlet kantprofil. 2. Asbestsementplater (sørvegg).	VANN	Innlagt
TAKFORM	1. Saltak m/svai. 2. Valmtak på bislag/inng.	BAD	Innlagt
TAKTEKKING	Skifer "lapp".	TOALETT	TYPE: W.C. ANTALL: 2

VINDUER	Opprinnelige (m/småruter) (Itaklett to-fags).	DEKOR INNSKRIPSJONER	Ingen.
DØRER	Opprinnelige (fyllingsdører).	INTERIØR	

BYGGÅR	AR 1919	MERKNAD
TILBYGGING OMBYGGING FLYTTING	AR 1960 ?	ENDRING Tak løftet til ark. Toaletter installert.

VEDLIKEHOLDS- TILSTAND	TILSTAND:	I GOD STAND	BEGYNNENDE FORFALL	FRAMSKREDET FORFALL	RUIIN	EVT. FORFALLSÅRSÅK
	AR:					
	1980	X				

FARGESKJEMA	OPPRINNELIG	NÅVERENDE	FRAMTIDIG	BYGGHERRER NSB
UTVENDIG VEGG		8D8 Rødbrun		ARKITEKT NSB-Ak v/ Leif Sønberg
VINDSKIER		ca. hvit		BYGGMESTER
GERIKTER		" "		
VINDUER		" "		
DØRER		6F4 Brun		BYGNINGSTYPE Dobbel vogterbolig for Bergensbanen og Flåmsbanen
HJØRNEBORD		8D8		STILPREG

TEGNINGER (ARKIVHENVISNING)	Ak 1900
ELDRE FOTOGRAF.	

ANDRE OPPLYSNINGER	Som Sokna, Upsete, Myrdal, Blomheller, Berekvam, Håreina. Flere er solgt.	UTGITT	DATO	REGISTR.	DATO
					2.10.1980
		RETTELSES- BLAD	NR	INNFORT DEN	AV
			NR	INNFORT DEN	AV
NR	INNFORT DEN		AV		


# NSB - REGISTRERING AV BYGNINGER

UTGITT:  
REVIDERT:

STASJONSNR	STASJON/STREKNING/ANLEGG	BANE/BILROUTE	DISTRIKT
	Gol - Torpo	Bergensbanen	Bergen

BGN NR	KILOMETER	BYGNINGSTYPE	ADRESSE	MATRIKSEL GNR/BNR	BEBYGD AREAL	ETG	BRUTTO GOLVFLATE	HØVED-MATERIALE	BYGGÅR	TEGNINGER ARKIVNR	MERKNAD	EGET SKEMA
	202.80	Trallebu	Gol		26	1		Tre				
	202.81	Kvilebu	"		11	1		"	1947			
	203.11	Materialbu			17	1		"				
	209.21	Kvilebu			13	1		Tre	1948			
	213.06	Materialbu	Evjen		33	1		"				






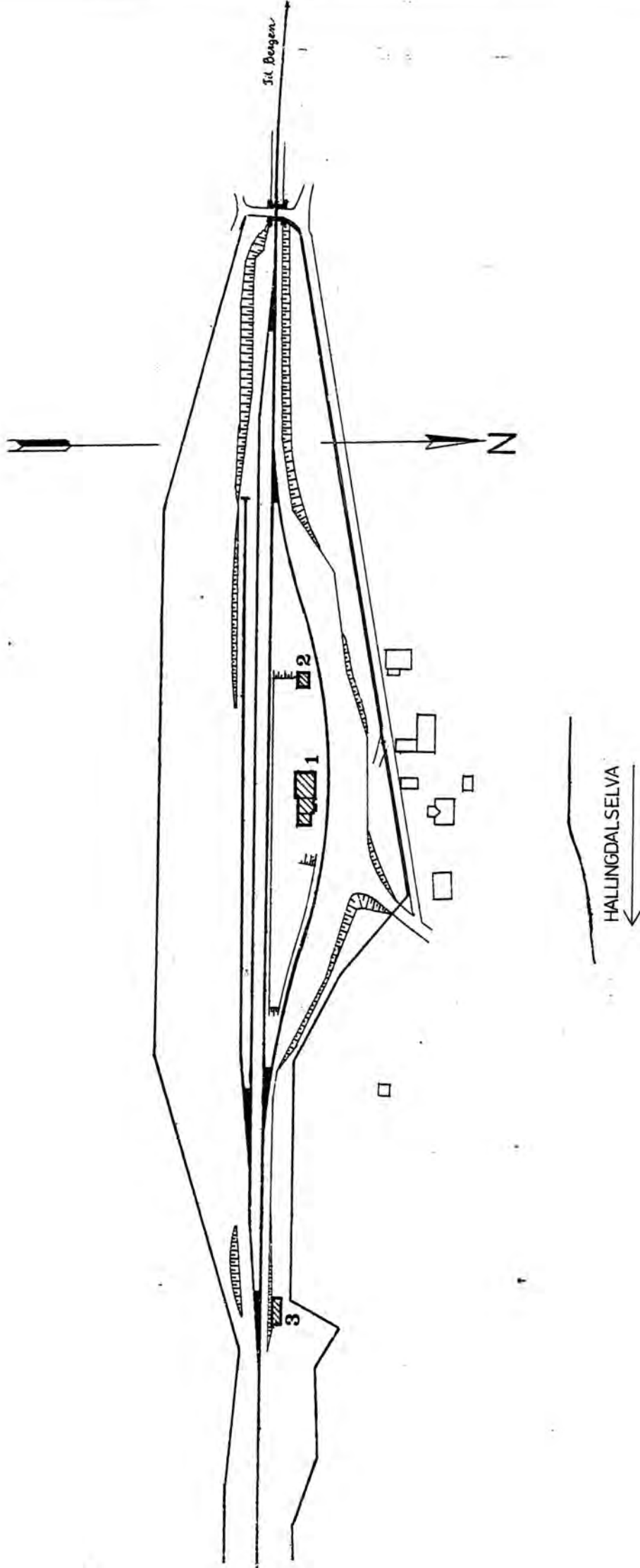
# NSB - REGISTRERING AV BYGNINGER

UTGITT:  
REVIDERT:


STASJONSNR 2316	STASJON/STREKNING/ANLEGG Torpo stasjon	BANE/BILROUTE Bergensbanen	DISTRIKT Bergen
--------------------	---	-------------------------------	--------------------

BGN NR	KILOMETER	BYGNINGSTYPE	ADRESSE	MATRIKEL GNR/ENR	BEBYGD AREAL	ETG	BRUTTO GOLVFLATE	HØVED- MATERIALE	BYGGÅR	TEGNINGER ARKIVNR.	MERKNAD	EGET SKEMA
1	217.84	Stasjonsbygning	Torpo		135 202	1 1/2		Tre	1908	Bl 2043	Som Flå	x
2	217.89	Uthus/privet	"		39	1		"	1908	Bl 1774	Som Flå	x
3	217.65	Tralle/redskapshus	"		30	1		"	1916			
?		Materialbu			33	1		-				
217.87		RELLHUS	"		47	1		Mur	1983	AK 11299		





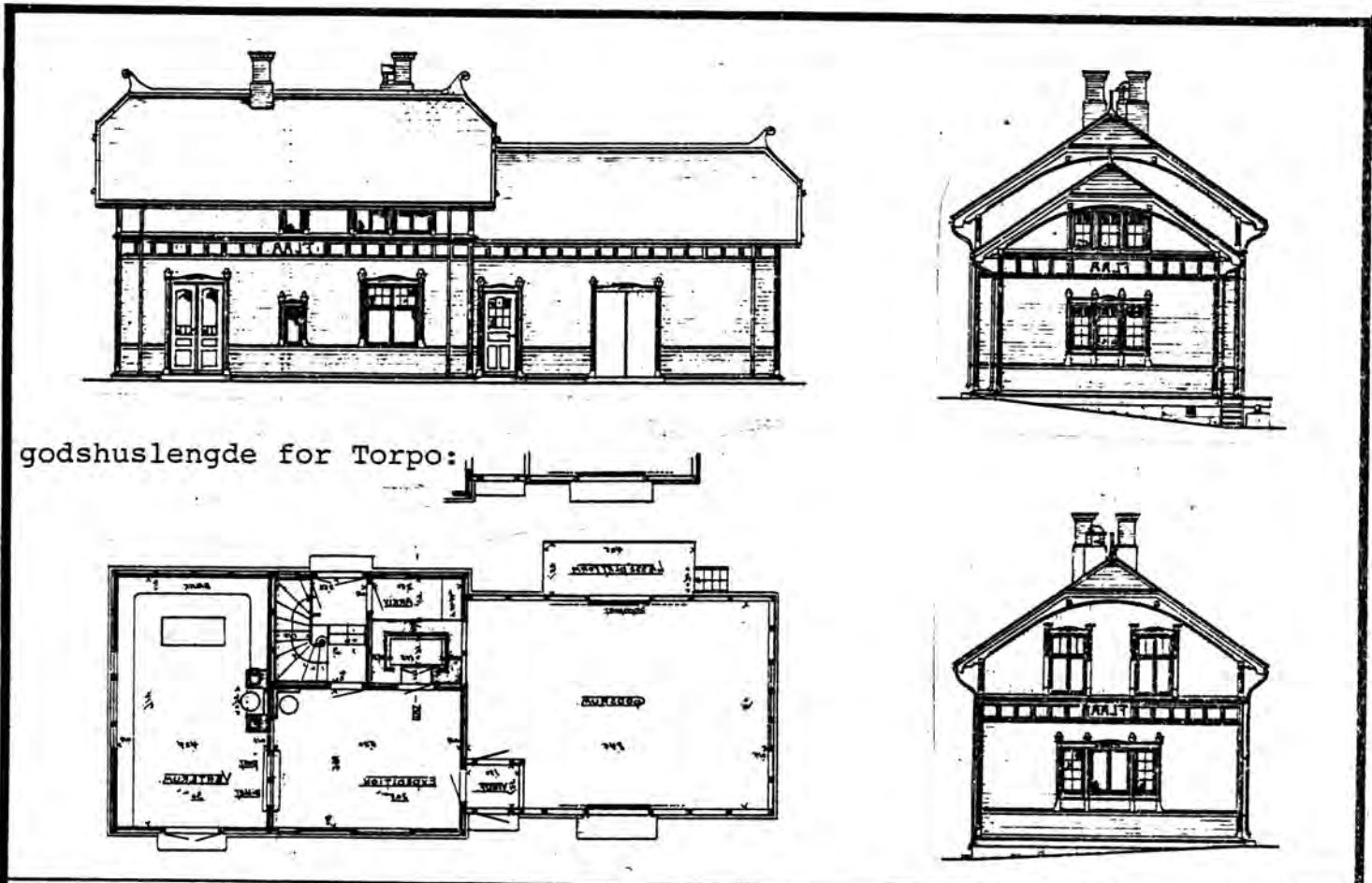
SITUASJONS-		Torpo stasjon	
KART OVER:		BANE-	
STREKNING: 230 Hønefoss - A1		BUSHOLDEPLASS I DIREKTE	
MÅLESTOKK: 1:2000		TILKNYTNING TIL STASJONEN?	
DATO: okt. 80		DROGJEHOLDEPLASS I DIREKTE	
UTSNITT AV		TILKNYTNING TIL STASJONEN?	
LINJEKART NR.: B.d.B. 3019		JA	NEI
		JA	NEI



# NSB · REGISTRERING AV BYGNINGER

Bak./Had C703.79

NAVN BYGNINGENS ART	Torpo stasjon, stasjonsbygning	STASJONSNR.	BYGN. NR.
BANESTREKNING	230 Hønefoss - Ål	KILOMETER	1
KOMMUNE. MATR. NR.	Ål	GÅRDSNR.	BRUKSNR.
ADRESSE	3579 Torpo	DISTRIKT	Bergen



godshuslengde for Torpo:

TEGNINGEN VISER: Originaltegninger, datert 23.11.1906. Målestokk 1:200

OPPRINNELIG BRUKSFØRMÅL	PRIMÆRT Stasjonsbygning m. godsrom	SEKUNDÆRT Stm. bolig.	
NÅVERENDE BRUKSFØRMÅL	PRIMÆRT Stasjonsbygning m. godsrom	SEKUNDÆRT Stm. bolig.	ANTALL LEILIGHETER: 1 ANTALL OVERNATTINGSROM: 1
FORHOLD TIL ANDRE HUS	Del av anlegg - frittstående.		
FYSISK MILJØ- SAMMENHENG	Spredt landbruksbebyggelse.		

VERNEVERDI	<input checked="" type="checkbox"/> PRIO- RITERT	BYGNINGEN PRIORITERES SPESIELT SOM BEVA- RINGSOBJEKT (EVT. INTERN NSB-FREDNING)	<input type="checkbox"/> BYGNINGEN ER FREDET I MEDHOLD AV LOV .OM KULTURMINNER
	<input checked="" type="checkbox"/> HØY	ENDRINGER SKAL IKKE FORETAS FØR ARKITEKTKONTORET HAR GODKJENT PLANENE. DETTE GJELDER OGSÅ UTSKIFTING AV DØRER, VINDUER, KLEDNING, TAKTEKKING OSV.	
	<input type="checkbox"/> MIDDELS		
	<input type="checkbox"/> LAV	ENDRINGER KAN FORETAS UTEN GODKJENNING FRA ARKITEKTKONTORET. DET HENVISES TIL GENE- RELLE RÅD OG RETNINGSLINJER.	
	<input type="checkbox"/> INGEN		



DIMENSJONER	HOVEDMÅL M. 16,3 x 7,5	BEBYGD AREAL M <sup>2</sup> 135	ANTALL ETASJER 1½	BRUTTO GOLVAREAL M <sup>2</sup>
-------------	---------------------------	------------------------------------	----------------------	------------------------------------

BYGNINGSDEL	TYPE, KONSTRUKSJON	INSTALLASJON	MERKNAD
FUNDAMENT	1. Fuget gråsteinsmur. 2. Betongmur.	SKORSTEIN	3 STK.
KJELLER UNDERETASJE	1. Kjeller, trebj.låg. 2. Kjeller, murt kappev. (u/venterom) 3. Luftet kryperom, trebj.lag.	ELEKTRISITET	Innlagt
YTTERVEGG	1. Stående plank. 2. Bindingsverk.	OPPVARMING	PRIMÆRT: Elektrisk SEKUNDÆRT: Ved, parafin
FASADEKLEDNING	1. Liggende trepanel m/høvlet kantprof. 2. Stående staffpanel. 3. Weatherboard.	VANN	Innlagt
TAKFORM	1. Halvvalm. 2. Saltak.	BAD	Innlagt
TAKTEKING	1. Skifer "lapp". 2. Papp "shingel".	TOALETT	TYPE: W.C. ANTALL: 1.

VINDUER	Opprinnelige (m/småruter i øvre felt). Skiftet i leil., 3 stk. u/småruter.	DEKOR INNSKRIPSJONER	Prof. sperreender. Frise og båndgesims av prof. bord papyrusorn. og prof. på gerikter.
DØRER	Skiftet til leil. (1 stk.) Oppr. (fyllingsdører, beslått m/lister).	INTERIØR	1.etg.: Oppr. panel, himling, listv., golvfliser, benker, bord, smijernsovn, gmlt. veggur.

BYGGÅR	ÅR 1908	MERKNAD
TILBYGGING OMBYGGING FLYTTING	ÅR	ENDRING Mot øst: Tilbygg varmerom til gods. Ark med vindu bygd i leilighet mot sør (spor). Avløserrom avdelt fra venterom.

VEDLIKEHOLDSTILSTAND	TILSTAND:	I GOD STAND	BEGYNNENDE FORFALL	FRAMSKREDET FORFALL	RUIN	EVT. FORFALLSÅRSÅK
	ÅR:					
	1980	X				Tak lekker, vann siger inn i kjeller.

FARGESKJEMA	OPPRINNELIG	NAVERENDE	FRAMTIDIG	BYGGHERRE NSB
UTVENDIG VEGG		9C-D8 Brunrød		ARKITEKT P.A. Due
VINDSKIER		3B3 Mattgul		
GERIKTER		" "		BYGGMESTER
VINDUER		" "		BYGNINGSTYPE Som Flå STILPREG
DØRER		9F8 Mørkebrun		
HJØRNEBORD		9C-D8		

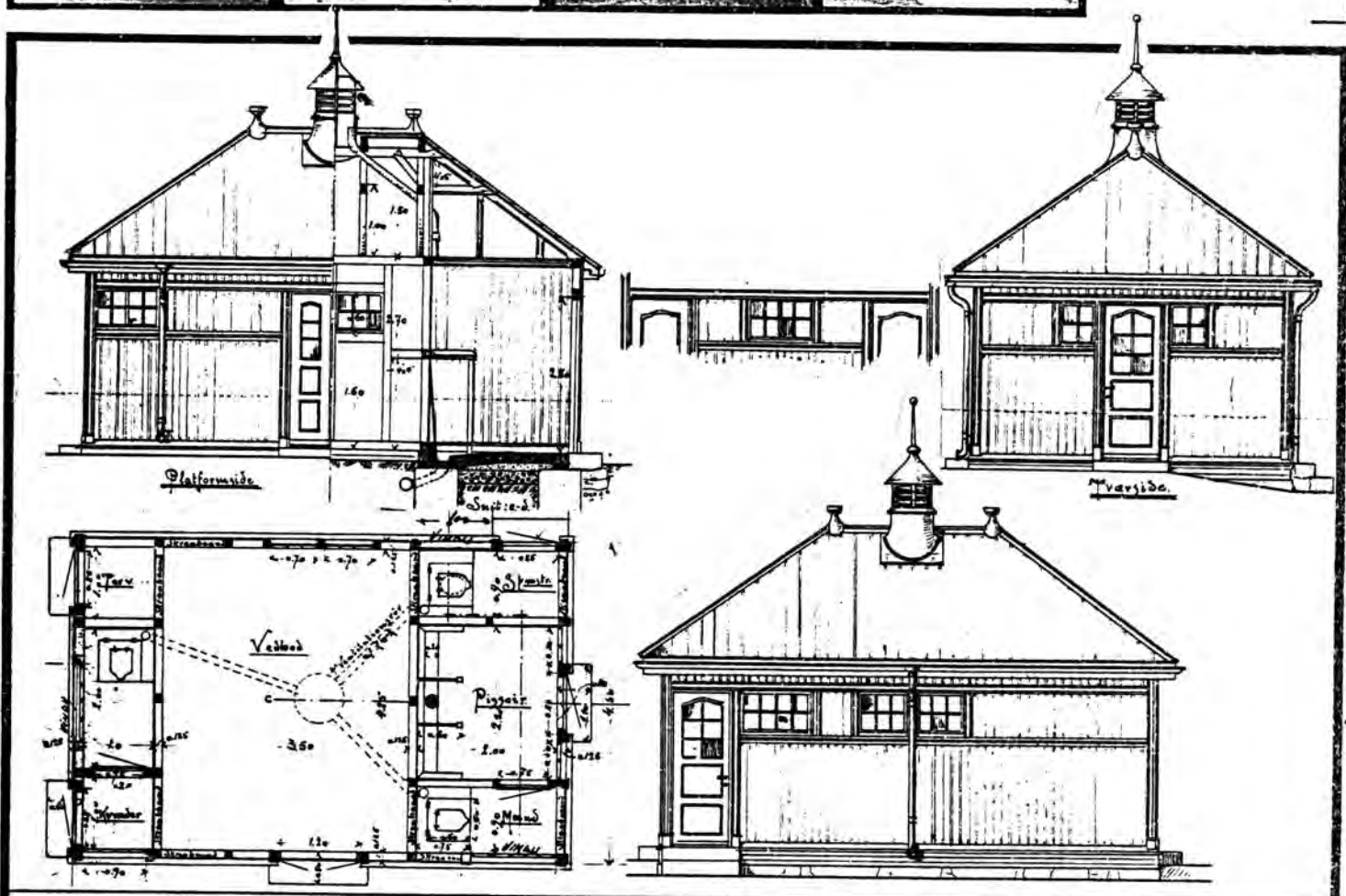
TEGNINGER (ARKIVHENVISNING)	B1 2043
ELDRE FOTOGRAF	

ANDRE OPPLYSNINGER	Skal etter langtidsplanen nedlegges. Som Flå og Geilo (før påbygning-er).	UTGITT	DATO	REGISTR.	DATO 2.10.1980
		RETTELSES- BLAD	NR	INNFØRT DEN	AV
			NR	INNFØRT DEN	AV
			NR	INNFØRT DEN	AV

# NSB · REGISTRERING AV BYGNINGER

Bak/Had 070379

NAVN BYGNINGENS ART	Torpo stasjon, privet/vedbu	STASJONSNR.	2316	BYGN.NR.	2
BANESTREKNING	A1	KILOMETER	217,89	GÅRDSNR.	BRUKSNR.
KOMMUNE.MATR.NR.	A1	DISTRIKT	Bergen		
ADRESSE	3579 Torpo				



TEGNINGEN VISER: Originaltegninger, datert 22.3.1904. Målestokk 1:100

OPPRINNELIG BRUKSFØRMÅL	PRIMÆRT Privet	SEKUNDÆRT Vedbod	
NÅVERENDE BRUKSFØRMÅL	PRIMÆRT Privet	SEKUNDÆRT Vedbod, relerom, redskap.	ANTALL LEILIGHETER: 0 ANTALL OVERNATTINGSROM: 0
FORHOLD TIL ANDRE HUS	Del av anlegg - frittstående.		
FYSISK MILJØ- SAMMENHENG	Spredt landbruksbebyggelse.		

VERNEVERDI	<input checked="" type="checkbox"/> PRIORITYT	BYGNINGEN PRIORITYTES SPESIELT SOM BEVARINGSOBJEKT (EVT. INTERN NSB-FREDNING)	<input type="checkbox"/> BYGNINGEN ER FREDET I MEDHOLD AV LOV OM KULTURMINNER
	<input checked="" type="checkbox"/> HØY	ENDRINGER SKAL IKKE FORETAS FØR ARKITEKTKONTORET HAR GODKJENT PLANENE. DETTE GJELDER OGSÅ UTSKIFTING AV DØRER, VINDUER, KLEDNING, TAKTEKING OSV.	
	<input type="checkbox"/> MIDDELS		
	<input type="checkbox"/> LAV	ENDRINGER KAN FORETAS UTEN GODKJENNING FRA ARKITEKTKONTORET. DET HENVISES TIL GENERELLE RÅD OG RETNINGSLINJER.	
	<input type="checkbox"/> INGEN		

DIMENSJONER	HØVEDMÅL M 7,0 x 4,5	BEBYGD AREAL M <sup>2</sup> 39	ANTALL ETASJER 1	BRUTTO GOLVAREAL M <sup>2</sup>
-------------	-------------------------	-----------------------------------	---------------------	------------------------------------

BYGNINGSDEL	TYPE, KONSTRUKSJON	INSTALLASJON	MERKNAD
FUNDAMENT	1. Pusset teglmur på gråsteinsunderlag. 2. Betongmur.	SKORSTEIN	0 STK.
KJELLER UNDERETASJE	1. Oppfylt, betong på kult. 2. Oppfylt, grusgolv.	ELEKTRISITET	Innlagt
YTTERVEGG	Bindingsverk.	OPPVARMING	PRIMÆRT: SEKUNDÆRT:
FASADEKLEDNING	1. Stående skyggepanel m/høvlet kantprofil. 2. Stående faspanel.	VANN	Ikke innlagt
TAKFORM	1. Valmtak. 2. Pulttak.	BAD	
TAKTEKKING	1. Skifer "lapp". 2. Papp.	TOALETT	TYPE: Bøttdo ANTALL: 2

VINDUER	Opprinnelige (m/småruter).	DEKOR INNSKRIPSJONER	Prof. sperreender. Prof. gerikter og båndgesims. Metall mønepryd.
DØRER	Opprinnelige (fyllingsdører).	INTERIØR	Gammel ovn (Ulefos nr 307).

BYGGGEAR	AR 1908	MERKNAD
TILBYGGING OMBYGGING FLYTTING	AR	ENDRING Mot vest, redskapsrom. Herretoalett avdelt, blitt et sete til hvert kjønn. Kvinnetoalett fått ny dør. Tidl. kvinnetoalett + St.m. toalett, omgjort til relerom.

VEDLIKEHOLDS- TILSTAND	TILSTAND:	I GOD STAND	BEGYNNENDE FORFALL	FRAMSKREDET FORFALL	RUIN	EVT. FORFALLSÅRSAK
	AR:	1980	X			Enkelte knuste ruter.

FARGESKJEMA	OPPRINNELIG	NÅVÆRENDE	FRAMTIDIG	BYGGHERRE NSB
UTVENDIG VEGG		9C-D8 Brunrød		ARKITEKT P.A. Due
VINDSKIER		" " "		
GERIKTER		3B3 Matt gul		BYGGMESTER "Heskestad-type", se "Andre opplysninger". BYGNINGSTYPE
VINDUER		" " "		
DØRER		9F8 Mørkebrun		
HJØRNEBORD		9C-D8		STILPREG

TEGNINGER (ARKIVHENVISNING)	B1 1774
ELDRE FOTOGRAF.	

ANDRE OPPLYSNINGER	Stasjonen skal etter langtidsplanen nedlegges. Som: Veme, Flå, Bromma. Også oppført på Sørlandet: Blakstad, Froland, Rise, Ualand.	UTGITT	DATO	REGISTR.	DATO 2.10.1980
		RETTELSESB BLAD	NR	INNFORT DEN	AV
			NR	INNFORT DEN	AV
			NR	INNFORT DEN	AV

# NSB · REGISTRERING AV BYGNINGER

UTGITT:  
REVIDERT:

STASJONSNR

STASJON/STREKNING/ANLEGG

TORPO - ÅL


BANE/BILROUTE

BERGENSBANEN

DISTRIKT

BERGEN

BYGN NR	KILOMETER	BYGNINGSTYPE	ADRESSE	MATRIKSEL GNR BNR	BEBYGD AREAL	ETG	BRUTTO GOLVFLATE	HØVED- MATERIALE	BYGGEAR	TEGNINGER ARKIVNR.	MERKNAD	EGET SKJEVA
	219,57	Hvilebu			8	1		Tre				
	222,40	Hvilebu			5	1		Tre				
	224,90	Hvilebu			5	1		Tre				
	227,80	Hvilebu			16	1		Tre	1952			
	227,80	Material- og redskapsbu			65	1		Tre				



# NSB - REGISTRERING AV BYGNINGER

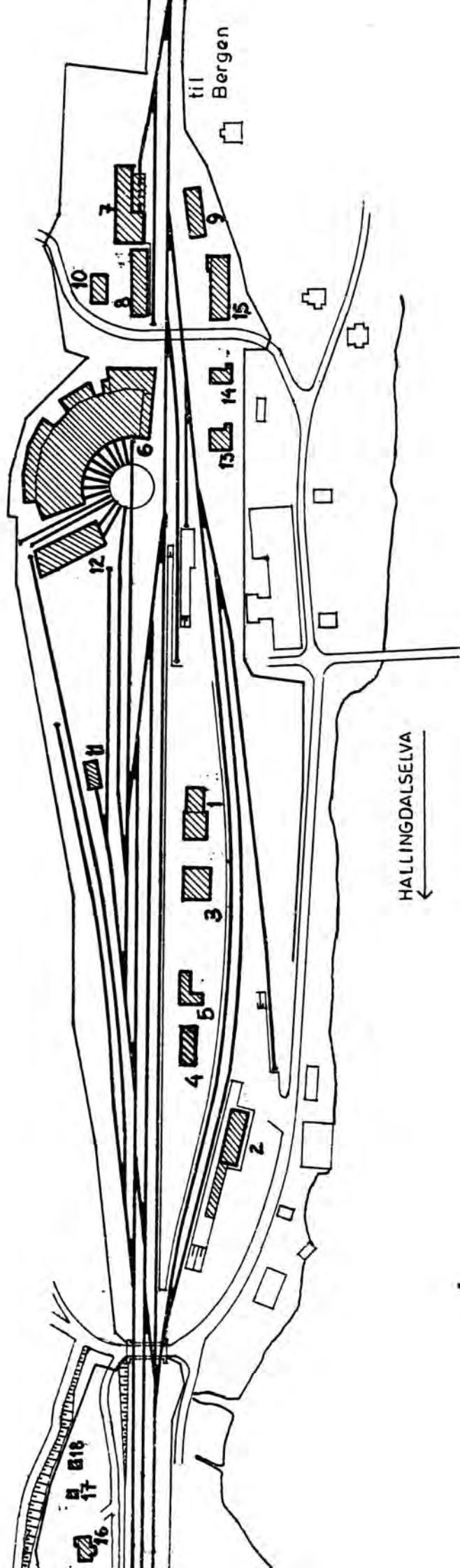
UTGITT:  
REVIDERT:

STASJONSNR 2317		STASJON/STREKNING/ANLEGG ÅL STASJON		BANE /BILROUTE BERGENSBANEN					DISTRIKT BERGEN			
BYGN NR	KILOMETER	BYGNINGSTYPE	ADRESSE	MATRIKSEL GNR BNR	BEBYGD AREAL	ETG	BRUTTO GOLVFLATE	HOVED- MATERIALE	BYGGEAR	TEGNINGER ARKIVNR	MERKNAD	EGET SKJEMA
1	228,22	Stasjonsbygning	3570 Ål		460 230	2		Tre	1904	Ak 11127		X
2	228,07	Godshus	"		75	1		Tre	1965	Ak 11130		X
3	228,19	Restaurant	"		190	1		Tre	1948			
4	228,10	Reléhus	"		104	1		Mur	1981	Ak 11408	Solgt til Narvesen.	
5	228,14	Visitørhytte	"		70	1		Tre	1946	Ak 10562		X
6	228,39	Lok.stall	"		2200	1,2		Mur	1914/ 1949	Bl. 2029		X
7	228,50	Lager, verksted og traktorstall	"		440	1		Tre/Mur	1965	Ak 11101		X
8	228,46	Lager	"		240	1		Tre	1957			X
9	228,49	Snekkerverksted, smie	"		150	1		Tre	1947			X
10	228,46	Garasje	"		100			Bølge- blikk				
11	228,24	Traktorstall	"		73	1		Tre	1952			X
12	228,34	Kullskur (Forråd)	"		402	1		Tre	1952			X
13	228,39	Betjentbolig I	"		98 65	1½		Tre	ca.1883	Ak 205		X
14	228,42	Betjentbolig II	"		98 65	1½		Tre	ca.1883	Ak 205		X
15	228,46	Velferdsbygg	"		464 232	2		Mur	1949	Ak 10070		X
16	227,88	Granheim vokterbolig	"		138 69	2		Tre	1919			X
17	227,90	Uthus, Granheim v.b.	"			1		Tre				
18	227,92	Uthus, Granheim v.b.	"			1		Tre				

5302


forts.

BYGN NR	KILOMETER	BYGNINGSTYPE	ADRESSE	MATRIKEL GNR/BNR	BEBYGD AREAL	ETG	BRUTTO GOLVFLATE	HOVED-MATERIALE	BYGGEAR	TEGNINGER ARKIVNR.	MERKNAD	EGET SKJEMA
	228,13	Vognvekt	3570 Ål		10	1		Tre				X
	228,60	Funksjonærbolig I	"		136	2		Tre	1948			X
	228,58	Uthus, f.b. I	"		37	1		Tre	1948			X
		Funksjonærbolig II	"		130	2		Tre	1966	Ak 11037	V. 25b	X
		Funksjonærbolig III	"		130	2		Tre	1966	Ak 11037	V. 25b	X



SITUASJONS- KART OVER:	A1 stasjon	
BANE- STREKNING:	230 Hønefoss - A1	
MÅLSTOKK: 1:	2500	DATE: sept. 80
UTSNITT AV LINJEKART NR.:	B.d.B. 5002	
BUSSEHOLDEPLASS I DIREKTE	JA <input checked="" type="checkbox"/>	NEI <input type="checkbox"/>
TILKNYTNING TIL STASJONEN?	JA <input type="checkbox"/>	NEI <input type="checkbox"/>
DROBJEHOLDEPLASS I DIREKTE	JA <input type="checkbox"/>	NEI <input type="checkbox"/>
TILKNYTNING TIL STASJONEN?	JA <input type="checkbox"/>	NEI <input type="checkbox"/>

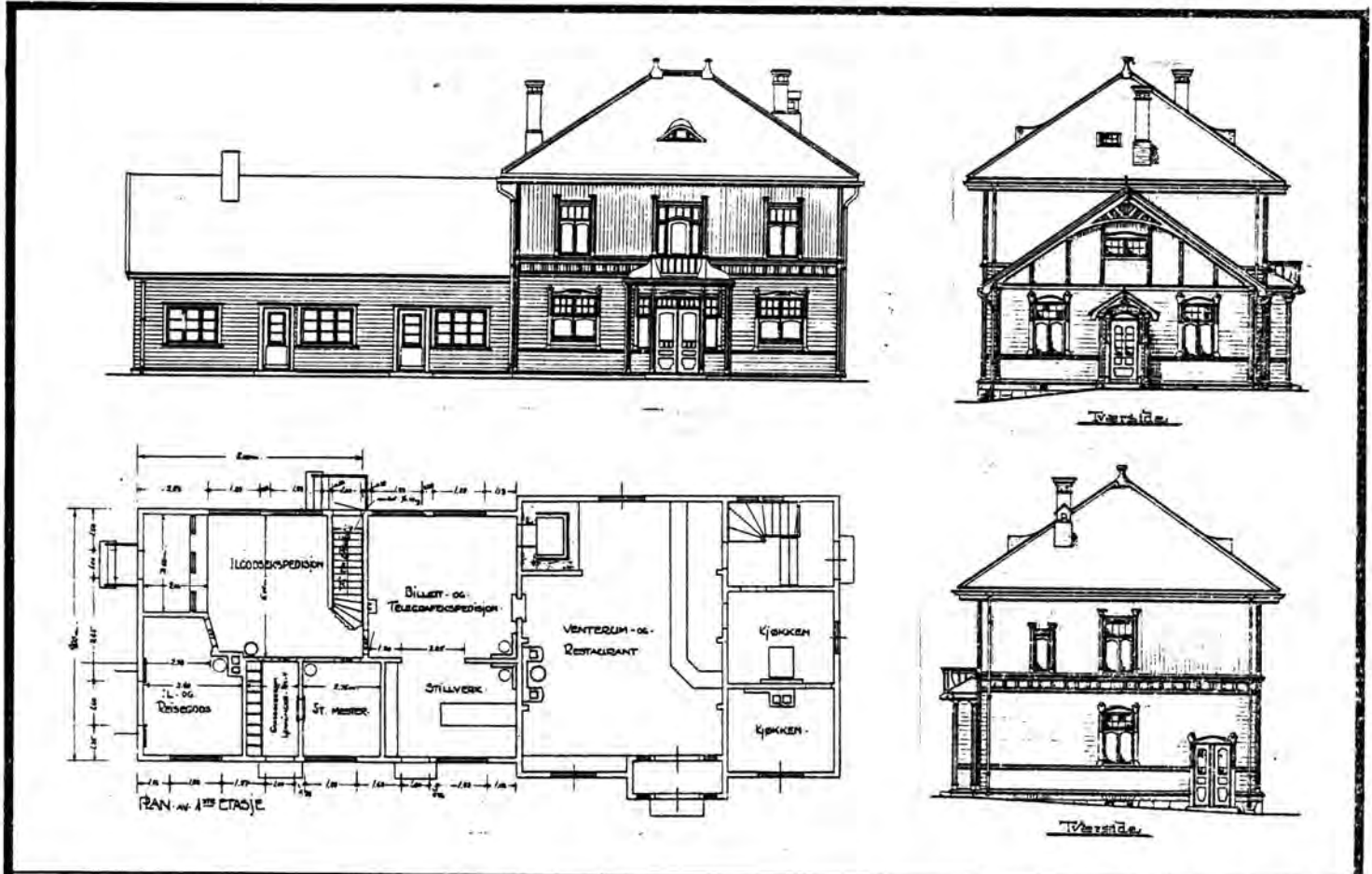




# NSB - REGISTRERING AV BYGNINGER

Bak/Had 0703.79

NAVN BYGNINGENS ART	Ål stasjon, stasjonsbygning	STASJONSNR.	2317	BYGN.NR.	1
BANESTREKNING	230 Hønefoss - Ål	KILOMETER	228,22		
KOMMUNE, MATR.NR.	Ål	GÅRDSNR.		BRUKSNR.	
ADRESSE	3570 Ål	DISTRIKT	Bergen		



TEGNINGEN VISER: Ombygn.tegn., dat. 15.2 og 17.2.1939 + orig. gavlfasader (1903) M. 1:250

OPPRINNELIG BRUKSFORMÅL	PRIMÆRT Stasjonsbygning m. restau- rant.	SEKUNDÆRT Stm.bolig.	
NÅVÆRENDE BRUKSFORMÅL	PRIMÆRT Stasjonsbygning	SEKUNDÆRT Stm.bolig.	ANTALL LEILIGHETER: 1 ANTALL OVERNATTINGSRCM: 0
FORHOLD TIL ANDRE HUS	Del av anlegg - frittstående.		
FYSISK MILJØ- SAMMENHENG	Stasjonsby, mindre tettsted.		

VERNEVERDI	<input type="checkbox"/> PRIO- RITERT	BYGNINGEN PRIORITERES SPESIELT SOM BEVA- RINGSOBJEKT (EVT. INTERN NSB-FREDNING)	<input type="checkbox"/> BYGNINGEN ER FREDET I MEDHOLD AV LOV OM KULTURMINNER
	<input checked="" type="checkbox"/> HØY	ENDRINGER SKAL IKKE FORETAS FØR ARKITEKKTTORET HAR GODKJENT PLANENE. DETTE GJELDER OGSÅ UTSKIFTING AV DØRER, VINDUER, KLEDNING, TAKTEKKING OSV.	
	<input type="checkbox"/> MIDDELS		
	<input type="checkbox"/> LAV		
	<input type="checkbox"/> INGEN	ENDRINGER KAN FORETAS UTEN GODKJENNING FRA ARKITEKKTTORET. DET HENVISES TIL GENE- RELLE RÅD OG RETNINGSLINJER.	

DIMENSJONER	HOVED'ÅL M 24,5 x 10,0	BEBYGD AREAL M <sup>2</sup> 230	ANTALL ETASJER 2	BRUTTO GOLVAREAL M <sup>2</sup>
-------------	------------------------	---------------------------------	------------------	---------------------------------

BYGNINGSDEL	TYPE, KONSTRUKSJON	INSTALLASJON	MERKNAD
FUNDAMENT	1. Fuget gråsteinsmur m/teglkrone. 2. Betongmur under godseksp.	SKORSTEIN	3 STK.
		ELEKTRISITET	Innlagt
KJELLER UNDERETASJE	1. Kjeller trebjelkelag. 2. Kjeller betongdekke under toaletter ?	OPPVARMING	PRIMÆRT: Elektrisk SEKUNDÆRT: Ved
YTTERVEGG	1. Stående planek. 2. Bindingsverk.		VANN
FASADEKLEDNING	1. Liggende staffpanel. 2. Stående staffpanel. 3. Liggende supanel (prof.) i brystn.	BAD	Innlagt (i leil.)
TAKFORM	1. Valmtak. 2. Saltak.	TOALETT	TYPE: W.C. ANTALL: 7
TAKTEKING	1. Skifer "lapp". 2. Sinkplater over v.f.		

VINDUER	Opprinnelige (m/småruter i øvre feldd, 2 stk. har buet losholt). Skiftet 1 vindu i leilighet.	DEKOR INNSKRIPSJONER	Frise v/etasjeskille. Prof. båndgesims over bystn., sperre-ender, gerikter. Papyrusornam.
DØRER	Skiftet, til venterom, leilighet 2 stk. Forøvrig oppr.? (beslått med lister, plater).	INTERIØR	Oppr. panel, himling, listverk i venterom og trapperom. Eksp. lokale og leil. forandret.

BYGGEÅR	AR 1904	MERKNAD
TILBYGGING OMBYGGING FLYTTING	AR- 1938 ? 1967 ?	ENDRING Tilbygg m/nye eksp.lokaler, overnattingsrom. Innredn. av restaurant. Ominnredn. av 1.etg. Toaletter for publikum, fjerning av skille-vegger i eksp.lokaler. Utbygg for stillverk. Opprinnelige inngangsparti til venterom, med balkong over (til leil.), revet.

VEDLIKEHOLDS- TILSTAND	TILSTAND:	I GOD STAND	BEGYNNENDE FORFALL	FRAMSKREDET FORFALL	RUIIN	EVT. FORFALLSÅRSÅK
	AR:					
	1980	X				Råte i enkelte vinduer.

FARGESKJEMA	OPPRINNELIG	NÅVERENDE	FRAMTIDIG	BYGGHERRE NSB
UTVENDIG VEGG		4B8 Rødgul		ARKITEKT P.A. Due. Utv. 1938: NSB-Ak v/ Baastad
VINDSKIER		5D4-5 Lysebrun		
GERIKTER		" " "		BYGGMESTER
VINDUER		ca. hvit		BYGNINGSTYPE
DØRER		5D4-5/brunlakk		
HJØRNEBORD		4B8		
				STILPREG

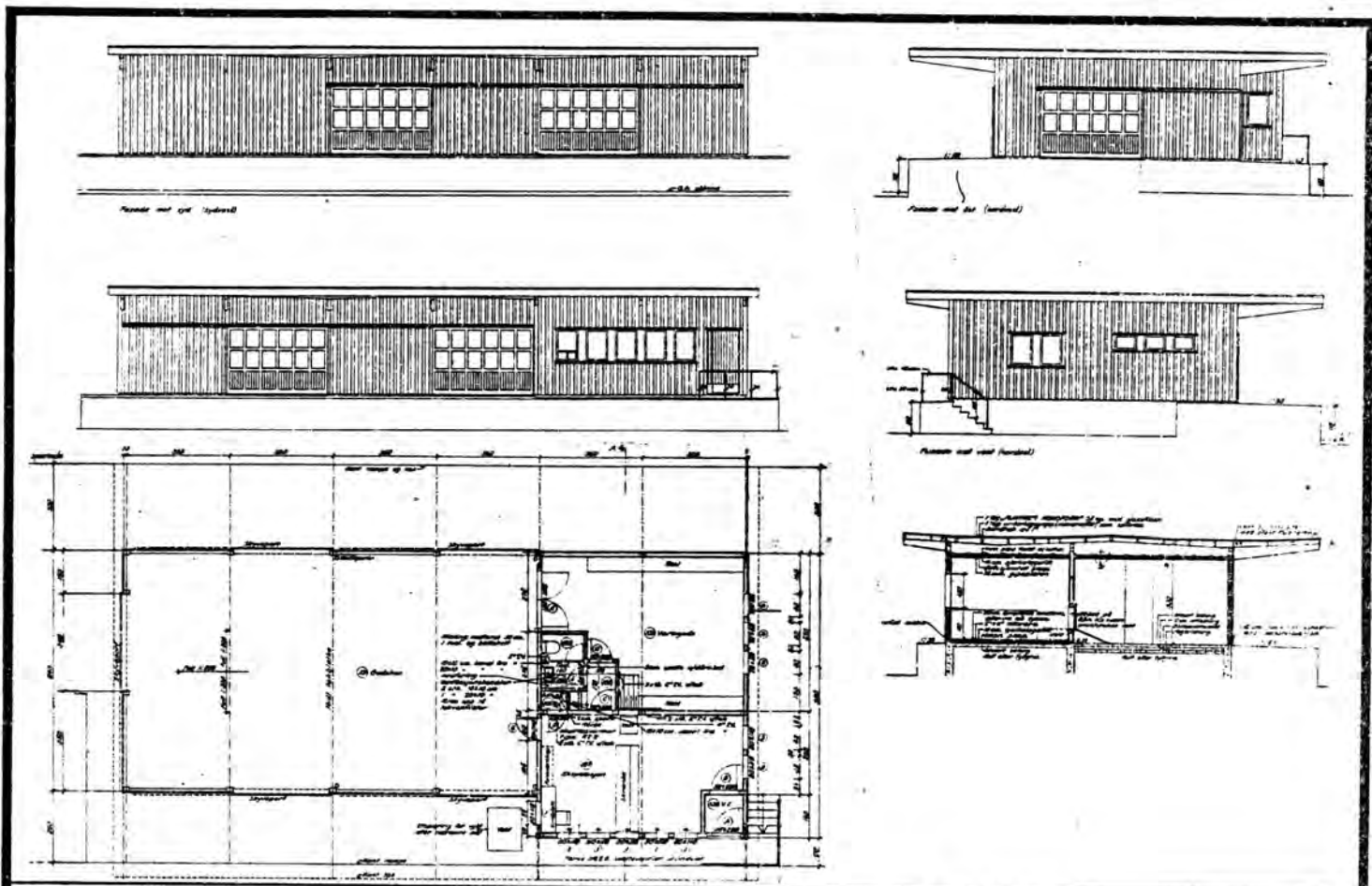
TEGNINGER (ARKIVHENVISNING)	Ak 11127 (+ Bl 1174, Moi).
ELDRE FOTOGRAF	

ANDRE OPPLYSNINGER	Oppr. som Nesbyen, Moi (speilvendt).	UTGITT	DATO	REGISTR.	DATO 25.9.1980
		RETTELSES- BLAD	NR	INNFØRT DEN	AV
			NR	INNFØRT DEN	AV
			NR	INNFØRT DEN	AV

# NSB · REGISTRERING AV BYGNINGER

Bak/Had 0703.73

NAVN BYGNINGENS ART	Ål stasjon, godshus	STASJONSNR.	2317	BYGN.NR.	2
BANESTREKNING	230 Hønefoss - Ål	KILOMETER	228,07		
KOMMUNE, MATR. NR.	Ål	GARDSNR.		BRUKSNR.	
ADRESSE	3570 Ål	DISTRIKT	Bergen		



TEGNINGEN VISER: Originaltegninger, datert 20.4.1963. Målestokk 1:250

OPPRINNELIG BRUKSFØRMÅL	PRIMÆRT Godsekspedisjon, godshus.	SEKUNDÆRT	
NÅVERENDE BRUKSFØRMÅL	PRIMÆRT Godsekspedisjon, godshus.	SEKUNDÆRT	ANTALL LEILIGHETER: 0 ANTALL OVERNATTINGSROM: 0
FORHOLD TIL ANDRE HUS	Del av anlegg - frittstående.		
FYSISK MILJØ- SAMMENHENG	Stasjonsby, mindre tettsted.		

VERNEVERDI	<input type="checkbox"/> PRIO- RITERT	BYGNINGEN PRIORITERES SPESIELT SOM BEVA- RINGSOBJEKT (EVT. INTERN NSB-FREDNING)	<input type="checkbox"/> BYGNINGEN ER FREDET I MEDHOLD AV LOV OM KULTURMINNER
	<input type="checkbox"/> HØY	ENDRINGER SKAL IKKE FORETAS FØR ARKITEKTORET HAR GODKJENT PLANENE. DETTE GJELDER OGSÅ UTSKIFTING AV DØRER, VINDUER, KLEDNING, TAKTEKKING OSV.	
	<input checked="" type="checkbox"/> MIDDELS		
	<input type="checkbox"/> LAV	ENDRINGER KAN FORETAS UTEN GODKJENNING FRA ARKITEKTORET. DET HENVISES TIL GENE- RELLE RÅD OG RETNINGSLINJER.	
<input type="checkbox"/> INGEN			

DIMENSJONER	HØVEDMÅL M 21,6 x 9,9	BEBYGD AREAL M <sup>2</sup> 75	ANTALL ETASJER 1	BRUTTO GOLVAREAL M <sup>2</sup>
-------------	--------------------------	-----------------------------------	---------------------	------------------------------------

BYGNINGSDEL	TYPE, KONSTRUKSJON	INSTALLASJON	MERKNAD
FUNDAMENT	Betongmur.	SKORSTEIN	0 STK.
KJELLER UNDERETASJE	1. Kjeller, betongdekke. 2. Oppfylt, betong på kult.	ELEKTRISITET	Innlagt
YTTERVEGG	Bindingsverk.	OPPVARMING	PRIMÆRT: Elektrisk SEKUNDÆRT:
FASADEKLEDNING	Stående trepanel, tømmermannspanel.	VANN	Innlagt
TAKFORM	Flatt.	BAD	
TAKTEKKING	Papp.	TOALET	TYPE: W.C. ANTALL: 1

VINDUER	Opprinnelige.	DEKOR INNSKRIPSJONER	Ingen.
DØRER	Opprinnelige.	INTERIØR	Oppr., bortsett fra avdeling av spiserom fra varmerom og utvidelse av varmerom.

BYGGEÅR	ÅR 1965	MERKNAD
TILBYGGING OMBYGGING FLYTTING	ÅR 1973 ? 1979	ENDRING Tak over rampe. Spiserom avdelt fra varmerom, varmerom utvidet.

VEDLIKEHOLDS- TILSTAND	TILSTAND:	I GOD STAND	BEGYNNENDE FORFALL	FRAMSKREDET FORFALL	RUIN	EVT. FORFALLSÅRSÅK
	ÅR:	1980	X			

FARGESKJEMA	OPPRINNELIG	NÅVERENDE	FRAMTIDIG	BYGGHERRE NSB
UTVENDIG VEGG		Brun beis		ARKITEKT NSB-Ak
VINDSKIER		ca. hvit		BYGGMESTER
GERIKTER		" "		BYGNINGSTYPE
VINDUER		" "		STILPREG
DØRER		22D4 Matt blå		
HJØRNEBORD				

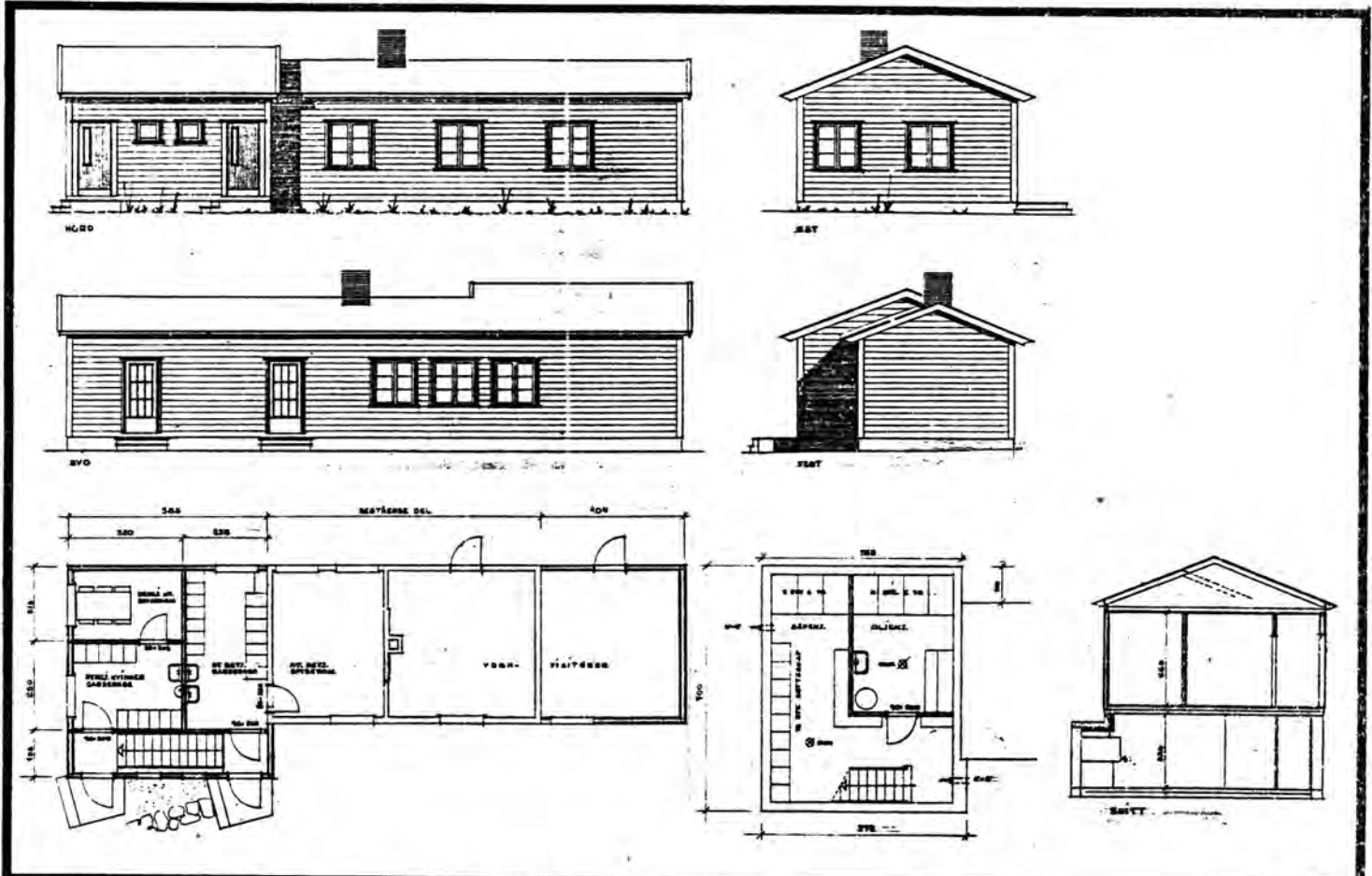
TEGNINGER (ARKIVHENVISNING)	Ak 11130
ELDRE FOTOGRAF.	

ANDRE OPPLYSNINGER	NSB disponerer lager i kjelleretg. for- øvrig bortleid til Linjegods. Også oppført ved Arna.	UTGITT	DATE	REGISTR.	DATE 25.9.1980
		RETTELSES- BLAD	NR	INNFØRT DEN	AV
			NR	INNFØRT DEN	AV
			NR	INNFØRT DEN	AV

# NSB - REGISTRERING AV BYGNINGER

Bak/Had 07/03.79

NAVN BYGNINGENS ART	Ål stasjon, visitørhytte	STASJONSNR.	2317	BYGN.NR.	5
BANESTREKNING	230 Hønefoss - Ål	KILOMETER	228,14		
KOMMUNE.MATR.NR.	Ål	GÅRDSNR.		BRUKSNR.	
ADRESSE	3570 Ål	DISTRIKT	Bergen		



TEGNINGEN VISER: Tegn. for utv., datert 24.9.1953. Målestokk 1:200

OPPRINNELIG BRUKSFORMÅL	PRIMÆRT Kvilerom	SEKUNDÆRT	
NÅVERENDE BRUKSFORMÅL	PRIMÆRT Kvilerom (a. Vognvisitører b. Utvendig personale).	SEKUNDÆRT Verksted (Vognvisitører), Garderobe (rengjørings- kvinner), Kjeller (såpekjøkk)	ANTALL LEILIGHETER: 0 ANTALL OVERNATTINGSROM: 0
FORHOLD TIL ANDRE HUS	Del av anlegg - frittstående.		
FYSISK MILJØ- SAMMENHENG	Stasjonsby, mindre tettsted.		

VERNEVERDI	<input type="checkbox"/> PRIO- RITERT	BYGNINGEN PRIORITERES SPESIELT SOM BEVA- RINGSOBJEKT (EVT. INTERN NSB-FREDNING)	<input type="checkbox"/> BYGNINGEN ER FREDET I MEDHOLD AV LOV OM KULTURMINNER
	<input type="checkbox"/> HØY	ENDRINGER SKAL IKKE FORETAS FØR ARKITEKKTTORET HAR GODKJENT PLANENE. DETTE GJELDER OGSÅ UTSKIFTING AV DØRER, VINDUER, KLEDNING, TAKTEKKING OSV.	
	<input type="checkbox"/> MIDDELS		
	<input checked="" type="checkbox"/> LAV	ENDRINGER KAN FORETAS UTEN GODKJENNING FRA ARKITEKKTTORET. DET HENVISES TIL GENE- RELLE RÅD OG RETNINGSLINJER.	
	<input type="checkbox"/> INGEN		

DIMENSJONER	HØVED'IAL M 17,0 x 4,7	BEBYGD AREAL M <sup>2</sup> 70	ANTALL ETASJER 1	BRUTTO GOLVAREAL M <sup>2</sup>
-------------	---------------------------	-----------------------------------	---------------------	------------------------------------

BYGNINGSDEL	TYPE, KONSTRUKSJON	INSTALLASJON	MERKNAD
FUNDAMENT	Betongmur.	SKORSTEIN	2 STK.
KJELLER UNDERETASJE	1. Kjeller, betongdekke. 2. Luftet krype- rom, trebjelkelag.	ELEKTRISITET	Innlagt
YTTERVEGG	Bindingsverk.	OPPVARMING	PRIMÆRT: Elektrisk SEKUNDÆRT:
FASADEKLEDNING	Liggende trepanel m/høvlet kantprofil, pløyd	VANN	Innlagt
TAKFORM	Saltak.	BAD	
TAKTEKKING	Skifer "lapp".	TOALET	TYPE: ANTALL: 0

VINDUER	Opprinnelige (m/småruter).	DEKOR INNSKRIPSJONER	Ingen.
DØRER	Opprinnelige, skiftet 1 stk.	INTERIØR	Opprinnelig, panel/himling/list- er.

BYGGÅR	ÅR 1946	MERKNAD
TILBYGGING OMBYGGING FLYTTING	ÅR 1953	ENDRING Utvidelse i begge ender.

VEDLIKEHOLDS- TILSTAND	TILSTAND:	I GOD STAND	BEGYNNENDE FORFALL	FRAMSKREDET FORFALL	RUIN	EVT. FORFALLSÅRSÅK
	ÅR:					
	1980	X				

FARGESKJEMA	OPPRINNELIG	NÅVERENDE	FRAMTIDIG	BYGGHERRER NSB
UTVENDIG VEGG		4B8 Rødgul		ARKITEKT NSB-Ak
VINDSKIER		5D4-5 Lysebrun		BYGGMESTER
GERIKTER		5D4-5		BYGNINGSTYPE
VINDUER		ca. hvit		STILPREG
DØRER		5D4-5/Br.lakk 1 stk.		
HJØRNEBORD		4B8		

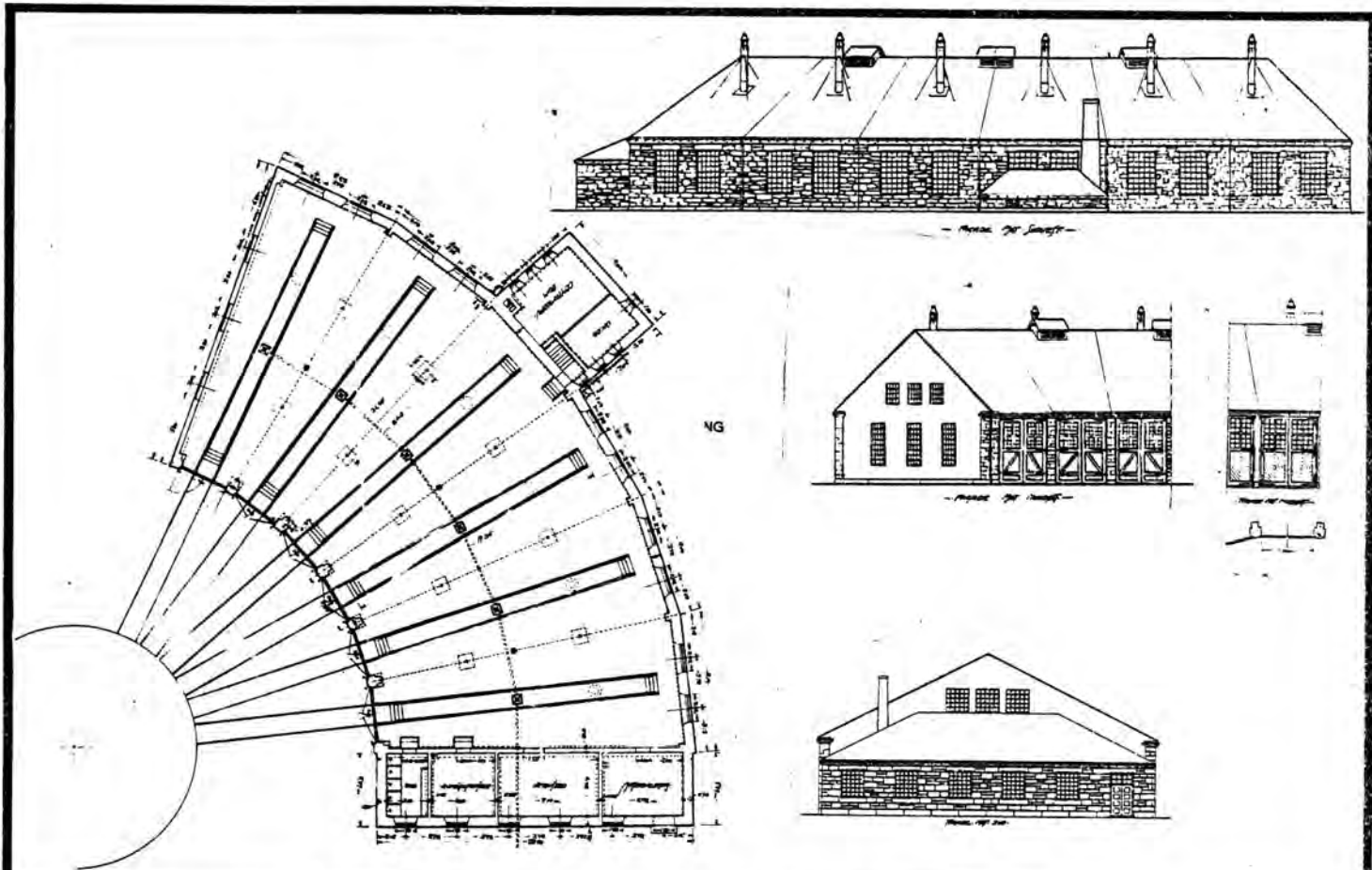
TEGNINGER (ARKIVHENVISNING)	Ak 10652
ELDRE FOTOGRAF.	

ANDRE OPPLYSNINGER	UTGITT	DATO	REGISTR.	DATO 25.9.1980
	RETTELSES- BLAD	NR	INNFORT DEN	AV
		NR	INNFORT DEN	AV
		NR	INNFORT DEN	AV

# NSB · REGISTRERING AV BYGNINGER

Bak./Hed 070379

NAVN BYGNINGENS ART	Ål stasjon, lok.stall	STASJONSNR	2317	BYGN.NR.	6
BANESTREKNING	230 Hønefoss - Ål	KILOMETER	228,39		
KOMMUNE, MATR.NR.	Ål	GÅRDSNR.		BRUKSNR.	
ADRESSE	3570 Ål	DISTRIKT	Bergen		



TEGNINGEN VISER: Originaltegninger, datert 21.3 og 2.6.1914. Målestokk 1:500

OPPRINNELIG BRUKSFØRMÅL	PRIMÆRT Lok.stall	SEKUNDÆRT Verksted, bad (dusj).	
NÅVÆRENDE BRUKSFØRMÅL	PRIMÆRT Lok.stall	SEKUNDÆRT Verksteder, gard./vask, kontor(bygn.fører) spiserom	ANTALL LEILIGHETER: 0 ANTALL OVERNATTINGSROM: 0
FORHOLD TIL ANDRE HUS	Del av anlegg - frittstående.		
FYSISK MILJØ- SAMMENHENG	Stasjonsby, mindre tettsted.		

VERNEVERDI	<input type="checkbox"/> PRIO- RITERT	BYGNINGEN PRIORITERES SPEIELT SOM BEVA- RINGSOBJEKT (EVT. INTERN NSB-FREDNING)	<input type="checkbox"/> BYGNINGEN ER FREDET I MÆDHOUD AV LOV OM KULTURMINNER
	<input checked="" type="checkbox"/> HØY	ENDRINGER SKAL IKKE FORETAS FØR ARKITEKTKONTORET HAR GODKJENT PLANENE. DETTE GJELDER OGSÅ UTSKIFTING AV DØRER, VINDUER, KLEDNING, TAKTEKKING OSV.	
	<input type="checkbox"/> MIDDELS		
	<input type="checkbox"/> LAV		
	<input type="checkbox"/> INGEN	ENDRINGER KAN FORETAS UTEN GODKJENNING FRA ARKITEKTKONTORET. DET HENVISES TIL GENE- RELLE RÅD OG RETNINGSLINJER.	



DIMENSJONER	HOVED'IAL M	BEBYGD AREAL M <sup>2</sup>	2200	ANTALL ETASJER	1-2	BRUTTO GOLVAREAL M <sup>2</sup>
-------------	----------------	--------------------------------	------	-------------------	-----	------------------------------------

BYGNINGSDEL	TYPE.KONSTRUKSJON	INSTALLASJON	MERKNAD
FUNDAMENT	1. Betongmur 2. Pusset gråsteinsmur.	SKORSTEIN	3 STK.
KJELLER UNDERETASJE	Oppfylt betong på kult.	ELEKTRISITET	Innlagt
		OPPVARMING	PRIMERT: SEKUNDÆRT:
YTTERVEGG	1. Gråsteinsforbl. betongmur. 2. Teglmur. 3. Mur av betong/betongblokker.	VANN	Innlagt
FASADEKLEDNING	1. Ingen. 2. Puss.	BAD	Dusj
TAKFORM	1. Saltak 2. Pulttak/flattak.	TOALETT	TYPE: W.C.
TAKTEKKING	1. Skifer "lapp". 2. Papp. 3. Bølgeblikk.		ANTALL: 2

VINDUER	Opprinnelige (m/småruter, jernvinduer i stallen).	DEKOR INNSKRIPSJONER	
DØRER	Opprinnelige (skiftet 1 stk.?)	INTERIØR	

BYGGGEÅR	ÅR 1914 ?	MERKNAD
TILBYGGING OMBYGGING FLYTTING	ÅR 1949	ENDRING Tilbygg med kontorer, verksted, spiserom. Lokstall utvidet fra 6 til 10 spor.

VEDLIEKHOIDS- TILSTAND	TILSTAND:	GOD STAND	BEGYNNENDE FORFALL	FRAMSKREDET FORFALL	RUIN	EVT. FORFALLSÅRSÅK
	ÅR:					
	1980		X			Betongtaket forvitrer p.g.a. lekkasjer.

FARGESKJEMA	OPPRINNELIG	NÅVERENDE	FRAMTIDIG	BYGGHERRE
UTVENDIG VEGG		Grå/ca.hvit		NSB
VINDSKIER				ARKITEKT NSB-Ak -
GERIKTER				v/ B.F. Baastad BYGGMESTER
VINDUER		21B3-4 Gråblå		
DØRER		1D3-4 Grågrønn		BYGNINGSTYPE
HJØRNEBORD				STILPREG

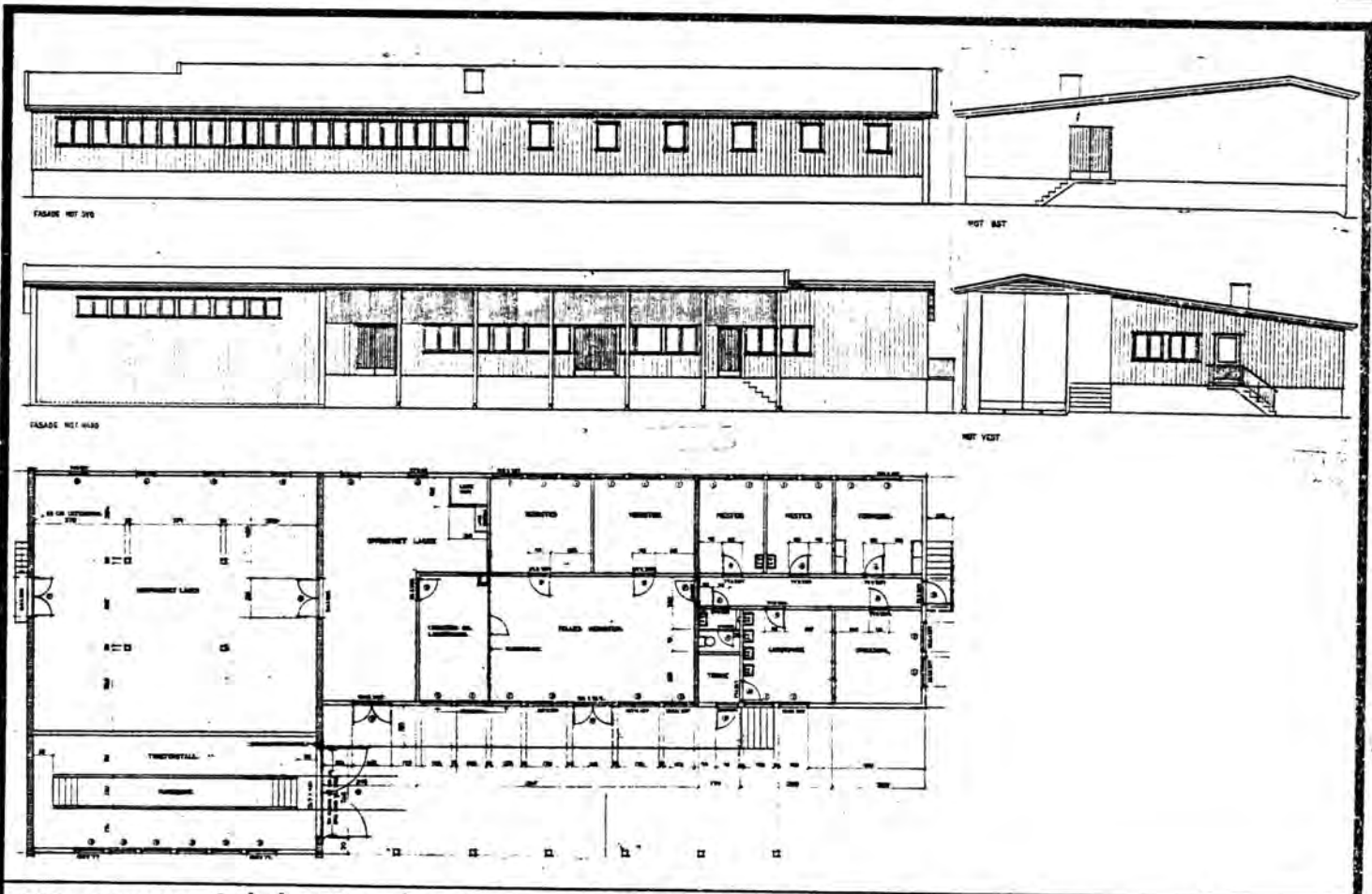
TEGNINGER (ARKIVHENVISNING)	B1 2029 Eldre Duetegninger (1907) i mappe (stall m/4 spor)
ELDRE FOTOGRAF.	

ANDRE OPPLYSNINGER	Esse for tidligere smie er intakt.	UTGITT	DATO	REGISTR.	DATO 25.9.1980
		RETTELSES- BLAD	NR	INNFORT DEN	AV
			NR	INNFORT DEN	AV
			NR	INNFORT DEN	AV

# NSB · REGISTRERING AV BYGNINGER

Bak/Had 07/US/73

NAVN BYGNINGENS ART	Ål stasjon, lager, verksted m/traktorstall for L.M.	STASJONSNR. 2317	BYGN.NR. 7
BANESTREKNING	230 Hønefoss - Ål	KILOMETER 228,50	
KOMMUNE, MATR.NR.	Ål	GÅRDSNR.	BRUKSNR.
ADRESSE	3570 Ål	DISTRIKT Bergen	



TEGNINGEN VISER: Originaltegninger, datert 20.2.1963. Målestokk 1:300

OPPRINNELIG BRUKSFORMÅL	PRIMÆRT Traktorstall, verksteder, gard./spiserom, lager.	SEKUNDÆRT	
NÅVÆRENDE BRUKSFORMÅL	PRIMÆRT Traktorstall, verksteder, gard./spiserom, lager.	SEKUNDÆRT	ANTALL LEILIGHETER: 0 ANTALL OVERNATTINGSROM: 0
FORHOLD TIL ANDRE HUS	Del av anlegg - frittstående.		
FYSISK MILJØ- SAMMENHENG	Stasjonsby, mindre tettsted.		

VERNEVERDI	<input type="checkbox"/> PRIORITYERT	BYGNINGEN PRIORITYERES SPESIELT SOM BEVARINGSOBJEKT (EVT. INTERN NSB-FREDNING)	<input type="checkbox"/> BYGNINGEN ER FREDET I MEDHOLD AV LOV OM KULTURMINNER
	<input type="checkbox"/> HØY	ENDRINGER SKAL IKKE FORETAS FØR ARKITEKTKONTORET HAR GODKJENT PLANENE. DETTE GJELDER OGSÅ UTSKIFTING AV DØRER, VINDUER, KLEDNING, TAKTEKKING OSV.	
	<input type="checkbox"/> MIDDELS		
	<input checked="" type="checkbox"/> LAV	ENDRINGER KAN FORETAS UTEN GODKJENNING FRA ARKITEKTKONTORET. DET HENVISES TIL GENERELLE RÅD OG RETNINGSLINJER.	
	<input type="checkbox"/> INGEN		

DIMENSJONER	HØVED'IAL M 37,2 x 9,6	BEBYGD AREAL M <sup>2</sup> 430	ANTALL ETASJER 1	BRUTTO GOLVAREAL M <sup>2</sup> --
-------------	---------------------------	------------------------------------	---------------------	---------------------------------------

BYGNINGSDEL	TYPE. KONSTRUKSJON	INSTALLASJON	MERKNAD
FUNDAMENT	Betongmur.	SKORSTEIN	1 STK.
KJELLER UNDERETASJE	1. Luftet kryperom, betongdekke. 2. Oppfylt, betong på kult i traktorstall.	ELEKTRISITET	Innlagt
YTTERVEGG	1. Bindingsverk. 2. Lettbetong i seksjons- vegger.	OPPVARMING	PRIMÆRT: Elektrisk SEKUNDÆRT:
FASADEKLEDNING	1. Stående tømmermannspanel. 2. Klart fiberglass.	VANN	Innlagt
TAKFORM	Pulttak/saltak.	BAD	
TAKTEKKING	Papp.	TOALETT	TYPE: W.C. ANTALL: 1

VINDUER	Opprinnelige.	DEKOR INNSKRIPSJONER	Ingen.
DØRER	Opprinnelige.	INTERIØR	Opprinnelig.

BYGGGEÅR	AR 1965	MERKNAD
TILBYGGING OMBYGGING FLYTTING	AR	ENDRING

VEDLIKEHOLDS- TILSTAND	TILSTAND:	I GOD STAND	BEGYNNENDE FORFALL	FRAMSKREDET FORFALL	RUIN	EVT. FORFALLSÅRSÅK
	AR:	1980	X			

FARGESKJEMA	OPPRINNELIG	NÅVERENDE	FRAMTIDIG	BYGGHERRE NSB
UTVENDIG VEGG		Brunbeis/murpuss		ARKITEKT NSB - Ak.
VINDSKIER		ca. hvit		BYGGMESTER
GERIKTER		" "		BYGNINGSTYPE
VINDUER		" "		STILPREG
DØRER		22C-D4 Gråblå		
HJØRNEBORD				

TEGNINGER (ARKIVHENVISNING)	Ak 11101
ELDRE FOTOGRAF.	

ANDRE OPPLYSNINGER	UTGITT	DATA	REGISTR.	DATA 26.9.1980
	RETTELSES- BLAD	NR	INNFØRT DEN	AV
		NR	INNFØRT DEN	AV
		NR	INNFØRT DEN	AV

# NSB · REGISTRERING AV BYGNINGER

Eak/Had 0703.75

NAVN BYGNINGENS ART	Ål stasjon, lager	STASJONSNR.	2317	BYGN.NR.	8
BANESTREKNING	230 Hønefoss - Ål	KILOMETER	228,46		
KOMMUNE, MATR.NR.	Ål	GARDSNR.		BRUKSNR.	
ADRESSE	3570 Ål	DISTRIKT	Bergen		



TEGNING

TEGNINGEN VISER:

OPPRINNELIG BRUKSFORMÅL	PRIMÆRT Lager.	SEKUNDÆRT	
NÅVÆRENDE BRUKSFORMÅL	PRIMÆRT Lager.	SEKUNDÆRT	ANTALL LEILIGHETER: 0
			ANTALL OVERNATTINGSROM: 0
FORHOLD TIL ANDRE HUS	Del av anlegg - frittstående.		
FYSISK MILJØ- SAMMENHENG	Stasjonsby, mindre tettsted.		

VERNEVERDI	<input type="checkbox"/>	PRIORITERT	BYGNINGEN PRIORITERES SPESIELT SOM BEVARINGSOBJEKT (EVT. INTERN NSB-FREDNING)	<input type="checkbox"/>	BYGNINGEN ER FREDET I MÆDHOLD AV LOV OM KULTURMINNER
	<input type="checkbox"/>	HØY	ENDRINGER SKAL IKKE FORETAS FØR ARKITEKTKONTORET HAR GODKJENT PLANENE. DETTE GJELDER OGSÅ UTSKIFTING AV DØRER, VINDUER, KLEDNING, TAKTEKKING OSV.		
	<input type="checkbox"/>	MIDDELS			
	<input checked="" type="checkbox"/>	LAV	ENDRINGER KAN FORETAS UTEN GODKJENNING FRA ARKITEKTKONTORET. DET HENVISES TIL GENERELLE RÅD OG RETNINGSLINJER.		
	<input type="checkbox"/>	INGEN			

DIMENSJONER	HØVED'ÅL M	BEBYGD AREAL M <sup>2</sup>	240	ANTALL ETASJER	1	BRUTTO GOLVAREAL M <sup>2</sup>
-------------	---------------	--------------------------------	-----	-------------------	---	------------------------------------

BYGNINGSDEL	TYPE. KONSTRUKSJON	INSTALLASJON	MERKNAD
FUNDAMENT	Betongpillarer.	SKORSTEIN	0 STK.
KJELLER UNDERETASJE	Åpent, trebjelkelag oppå jernbaneskiner.	ELEKTRISITET	Innlagt
YTTERVEGG	Bindingsverk.	OPPVARMING	PRIMÆRT: Elektrisk SEKUNDÆRT:
FASADEKLEDNING	Stående trepanel m/over/underliggere.	VANN	Ikke innlagt
TAKFORM	Saltak.	BAD	
TAKTEKKING	Bølgete asbestsementplater.	TOALETT	TYPE: ANTALL: 0

VINDUER	Opprinnelige (m/småruter).	DEKOR INNSKRIPSJONER	Ingen.
DØRER	Opprinnelige.	INTERIØR	

BYGGEÅR	ÅR 1957	MERKNAD
TILBYGGING OMBYGGING FLYTTING	ÅR	ENDRING

VEDLIKEHOLDS- TILSTAND	TILSTAND: ÅR:	I GOD STAND	BEGYNNENDE FORFALL	FRAMSKREDET FORFALL	RUIN	EVT. FORFALLSÅRSÅK
	1980	X				

FARGESKJEMA	OPPRINNELIG	NÅVERENDE	FRAMTIDIG	BYGGHERRE NSB
UTVENDIG VEGG		Umalt		ARKITEKT
VINDSKIER		"		BYGGMESTER
GERIKTER		"		BYGNINGSTYPE
VINDUER		ca. hvit		STILPREG
DØRER		ca. hvit/umalt		
HJØRNEBORD				

TEGNINGER (ARKIVHENVISNING)	
ELDRE FOTOGRAF.	

ANDRE OPPLYSNINGER	I følge langtidsplan, riving.	UTGITT	DATO	REGISTR.	DATO 26.9.1980
		RETTELSES- BLAD	NR	INNFORT DEN	AV
			NR	INNFORT DEN	AV
			NR	INNFORT DEN	AV

# NSB · REGISTRERING AV BYGNINGER

Bak/Had 07.03.79

NAVN BYGNINGENS ART	Ål stasjon, snekkerverksted/smie	STASJONSNR. 2317	BYGN. NR. 9
BANESTREKNING	230 Hønefoss - Ål	KILOMETER 228,49	
KOMMUNE, MATR. NR.	Ål	GÅRDSNR.	BRUKSNR.
ADRESSE	3470 Ål	DISTRIKT Bergen	



TEGNING

TEGNINGEN VISER:

OPPRINNELIG BRUKSFORMAL	PRIMÆRT Snekkerverksted	SEKUNDÆRT Smie	
NÅVÆRENDE BRUKSFORMAL	PRIMÆRT Snekkerverksted	SEKUNDÆRT Smie, kvilerom (bane).	ANTALL LEILIGHETER: 0 ANTALL OVERNATTINGSROM: 0
FORHOLD TIL ANDRE HUS	Del av anlegg - frittstående.		
FYSISK MILJØ- SAMMENHENG	Stasjonsby, mindre tettsted.		

VERNEVERDI	<input type="checkbox"/> PRIO- RITERT	BYGNINGEN PRIORITERES SPESIELT SOM BEVA- RINGSOBJEKT (EVT. INTERN NSB-FREDNING)	<input type="checkbox"/> BYGNINGEN ER FREDET I MEDHOLD AV LOV OM KULTURMINNER
	<input type="checkbox"/> HØY	ENDRINGER SKAL IKKE FORETAS FØR ARKITEKTKONTORET HAR GODKJENT PLANENE. DETTE GJELDER OGSÅ UTSKIFTING AV DØRER, VINDUER, KLEDNING, TAKTEKING OSV.	
	<input type="checkbox"/> MIDDELS		
	<input checked="" type="checkbox"/> LAV	ENDRINGER KAN FORETAS UTEN GODKJENNING FRA ARKITEKTKONTORET. DET HENVISES TIL GENE- RELLE RÅD OG RETNINGSLINJER.	
	<input type="checkbox"/> INGEN		

DIMENSJONER	HØVEDTÅL M	BEBYGD AREAL M <sup>2</sup>	150	ANTALL ETASJER	1	BRUTTO GOLVAREAL M <sup>2</sup>
-------------	---------------	--------------------------------	-----	-------------------	---	------------------------------------

BYGNINGSDEL	TYPE, KONSTRUKSJON	INSTALLASJON	MERKNAD
FUNDAMENT	Betongmur.	SKORSTEIN	2 STK.
KJELLER UNDERETASJE	1. Oppfylt betong på kult i smie. 2. Luftet kryperom, trebjelkelag.	ELEKTRISITET	Innlagt
YTTERVEGG	Bindingsverk.	OPPVARMING	PRIMÆRT: Elektrisk SEKUNDÆRT: Ved
FASADEKLEDNING	1. Stående trepanel m/over, underliggere. 1. Stående trepanel, låvepanel.	VANN	Innlagt
TAKFORM	Saltak.	BAD	
TAKTEKKING	Papp "shingel".	TOALETT	TYPE: ANTALL: 0

VINDUER	Opprinnelige (m/småruter).	DEKOR INNSKRIPSJONER	Ingen.
DØRER	Opprinnelige (fyllingsdører).	INTERIØR	

BYGGEÅR	ÅR 1947	MERKNAD
TILBYGGING OMBYGGING FLYTTING	ÅR	ENDRING

VEDLIKEHOLDS- TILSTAND	TILSTAND:	I GOD STAND	BEGYNNENDE FORFALL	FRAMSKREDET FORFALL	RUIN	EVT. FORFALLSÅRSÅK
	ÅR:		X			Delv. umalt, råte, mekaniske skader.
	1980					

FARGESKJEMA	OPPRINNELIG	NÅVERENDE	FRAMTIDIG	BYGGHERRE NSB
UTVENDIG VEGG		7E5 Brun		ARKITEKT
VINDSKIER		4-5E4 Gulbrun		BYGGMESTER
GERIKTER		" " "		BYGNINGSTYPE
VINDUER		ca. hvit		STILPREG
DØRER		28D4-5 Grågrønn		
HJØRNEBORD				

TEGNINGER (ARKIVHENVISNING)	
ELDRE FOTOGRAF.	

ANDRE OPPLYSNINGER	I følge langtidsplanen, riving.	UTGITT	DATO	REGISTR.	DATO 26.9.1980
		RETTELSES- BLAD	NR	INNFØRT DEN	AV
			NR	INNFØRT DEN	AV
			NR	INNFØRT DEN	AV

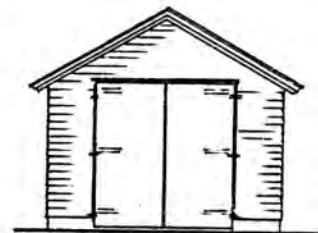
# NSB · REGISTRERING AV BYGNINGER

Bak/had 0703.79

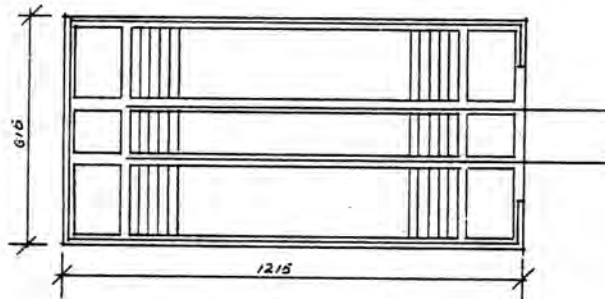
NAVN BYGNINGENS ART	Ål stasjon, traktorstall	STASJONSNR.	2317	BYGN.NR.	11
BANESTREKNING	230 Hønefoss - Ål	KILOMETER	228,24		
KOMMUNE, MATR.NR.	Ål	GÅRDSNR.		BRUKSNR.	
ADRESSE	3570 Ål	DISTRIKT	Bergen		



For side



For side



For side



For side

TEGNINGEN VISER: Oppmålingstegning, datert 24.8.1978. Målestokk 1:200

OPPRINNELIG BRUKSFORMÅL	PRIMÆRT Traktorstall for robel- tralle.	SEKUNDÆRT	
NÅVÆRENDE BRUKSFORMÅL	PRIMÆRT Traktorstall.	SEKUNDÆRT	ANTALL LEILIGHETER: 0
FORHOLD TIL ANDRE HUS	Del av anlegg - frittstående.		
FYSISK MILJØ- SAMMENHENG	Stasjonsby, mindre tettsted.		
			ANTALL OVERNATTINGSROM: 0

VERNEVERDI	<input type="checkbox"/> PRIO- RITERT	BYGNINGEN PRIORITERES SPESIELT SOM BEVA- RINGSOBJEKT (EVT. INTERN NSB-FREDNING)	<input type="checkbox"/> BYGNINGEN ER FREDET I MEDHOLD AV LOV OM KULTURMINNER
	<input type="checkbox"/> HØY	ENDRINGER SKAL IKKE FORETAS FØR ARKITEKTKONTORET HAR GODKJENT PLANENE. DETTE GJELDER OGSÅ UTSKIFTING AV DØRER, VINDUER, KLEDNING, TAKTEKKING OSV.	
	<input type="checkbox"/> MIDDELS		
	<input checked="" type="checkbox"/> LAV	ENDRINGER KAN FORETAS UTEN GODKJENNING FRA ARKITEKTKONTORET. DET HENVISES TIL GENE- RELLE RÅD OG RETNINGSLINJER.	
<input type="checkbox"/> INGEN			



DIMENSJONER	HØVEDTÅL M 12,2 x 6,2	BEBYGG AREAL M <sup>2</sup> 73	ANTALL ETASJER 1	BRUTTO GOLVAREAL M <sup>2</sup>
-------------	--------------------------	-----------------------------------	---------------------	---------------------------------

BYGNINGSDEL	TYPE, KONSTRUKSJON	INSTALLASJON	MERKNAD
FUNDAMENT	Betongmur.	SKORSTEIN	0 STK.
KJELLER UNDERETASJE	Smøregrav. Oppfylt, betong på kult.	ELEKTRISITET	Innlagt
YTTERVEGG	Bindingsverk.	OPPVARMING	PRIMÆRT: Elektrisk SEKUNDÆRT:
FASADEKLEDNING	Liggende trepanel, supanel, høvlet.	VANN	Ikke innlagt
TAKFORM	Saltak.	BAD	
TAKTEKKING	Bølgete asbestsementplater.	TOALETT	TYPE: ANTALL: 0

VINDUER	Opprinnelige.	DEKOR INNSKRIPSJONER	Ingen.
DØRER	Opprinnelige.	INTERIØR	

BYGGEGÅR	AR 1952	MERKNAD
TILBYGGING OMBYGGING FLYTTING	AR	ENDRING

VEDLIKEHOLDSTILSTAND	TILSTAND AR:	I GOD STAND	BEGYNNENDE FORFALL	FRAMSKREDET FORFALL	RUIN	EVT. FORFALLSÅRSÅK
	1980	X				

FARGESKJEMA	OPPRINNELIG	NÅVÆRENDE	FRAMTIDIG	BYGGHERRE NSB
UTVENDIG VEGG		Sort tjærebeis		ARKITEKT
VINDSKIER		" "		BYGGMESTER
GERIKTER				BYGNINGSTYPE
VINDUER		ca. hvit		
DØRER		Sort tjærebeis		
HJØRNEBORD				STILPREG

TEGNINGER (ARKIVHENVISNING)	Oppmålingstegning på mappe B1 2029, Ål lok. stall. Originaltegning på mappe Ak 10539.
ELDRE FOTOGRAF.	

ANDRE OPPLYSNINGER	UTGITT	DATO	REGISTR.	DATO 26.9.1980
	RETTELSESBLAD	NR	INNFØRT DEN	AV
		NR	INNFØRT DEN	AV
		NR	INNFØRT DEN	AV

# NSB · REGISTRERING AV BYGNINGER

Bak/Had 0703.79

NAVN BYGNINGENS ART	Ål stasjon, kullskur (forråd)	STASJONSNR.	2317	BYGN. NR.	12
BANESTREKNING	230 Hønefoss - Ål	KILOMETER	228,34		
KOMMUNE, MATR. NR.	Ål	GÅRDSNR.		BRUKSNR.	
ADRESSE	3570 Ål	DISTRIKT	Bergen		



TEGNING

TEGNINGEN VISER:

OPPRINNELIG BRUKSFØRMÅL	PRIMÆRT Kull/vedskur.	SEKUNDÆRT	
NÅVERENDE BRUKSFØRMÅL	PRIMÆRT Hensettingsplass for materi- all.	SEKUNDÆRT Vedbu og reskapsbu.	ANTALL LEILIGHETER: 0 ANTALL OVERNATTINGSROM: 0
FORHOLD TIL ANDRE HUS	Del av anlegg - frittstående.		
FYSISK MILJØ- SAMMENHENG	Stasjonsby, mindre tettsted.		

VERNEVERDI	<input type="checkbox"/>	PRIORITERT	BYGNINGEN PRIORITERES SPESIELT SOM BEVARINGSOBJEKT (EVT. INTERN NSB-FREDNING)	<input type="checkbox"/>	BYGNINGEN ER FREDET I MEDHOLD AV LOV OM KULTURMINNER
	<input type="checkbox"/>	HØY	ENDRINGER SKAL IKKE FORETAS FØR ARKITEKTKONTORET HAR GODKJENT PLANENE. DETTE GJELDER OGSÅ UTSKIFTING AV DØRER, VINDUER, KLEDNING, TAKTEKKING OSV.		
	<input type="checkbox"/>	MIDDELS			
	<input checked="" type="checkbox"/>	LAV	ENDRINGER KAN FORETAS UTEN GODKJENNING FRA ARKITEKTKONTORET. DET HENVISES TIL GENERELLE RÅD OG RETNINGSLINJER.		
	<input type="checkbox"/>	INGEN			

DIMENSJONER	HØVED'ÅL M	BEBYGD AREAL M <sup>2</sup>	402	ANTALL ETASJER	1	BRUTTO GOLVAREAL M <sup>2</sup>
-------------	---------------	--------------------------------	-----	-------------------	---	------------------------------------

BYGNINGSDEL	TYPE.KONSTRUKSJON	INSTALLASJON	MERKNAD
FUNDAMENT	Liggende trevirke på gråsteinsstabler.	SKORSTEIN	0 STK.
KJELLER UNDERETASJE	1. Oppfylt, jordgolv. 2. Oppfylt, sville- lag.	ELEKTRISITET	Innlagt
YTTERVEGG	Bindingsverk.	OPPVARMING	PRIMERT: SEKUNDÆRT:
FASADEKLEDNING	Stående trepanel, låvepanel.	VANN	Ikke innlagt
TAKFORM	1. Saltak. 2. Pulttak.	BAD	
TAKTEKING	Bølgeblikk.	TOALET	TYPE: ANTALL: 0

VINDUER	Opprinnelige.	DEKOR INNSKRIPSJONER	Ingen.
DØRER	Opprinnelige.	INTERIØR	

BYGGÅR	ÅR 1952	MERKNAD
TILBYGGING OMBYGGING FLYTTING	ÅR	ENDRING

VEDLIKEHOLDS- TILSTAND	TILSTAND: ÅR:	I GOD STAND	BEGYNNENDE FORFALL	FRAMSKREDET FORFALL	RUIN	EVT. FORFALLSÅRSÅK
	1980		X			

FARGESKJEMA	OPPRINNELIG	NÅVERENDE	FRAMTIDIG	BYGGHERR NSB
UTVENDIG VEGG		Ubehandla/tjære		ARKITEKT
VINDSKIER		" "		BYGGMESTER
GERIKTER				BYGNINGSTYPE
VINDUER		" "		STILPREG
DØRER		" "		
HJØRNEBORD				

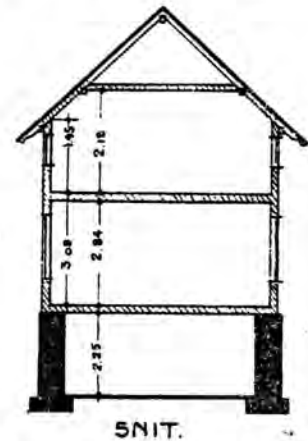
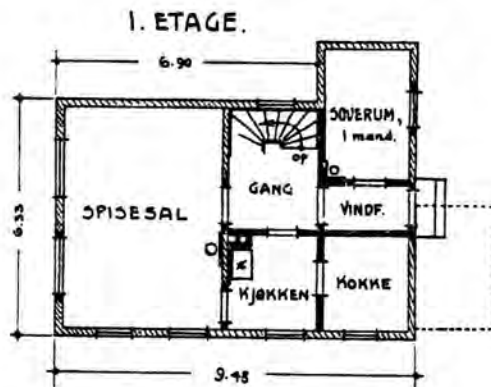
TEGNINGER (ARKIVHENVISNING)	
ELDRE FOTOGRAF.	

ANDRE OPPLYSNINGER	Etter langtidsplanen, riving.	UTGITT	DATO	REGISTR.	DATO 26.9.1980
		RETTELSES- BLAD	NR	INNFØRT DEN	AV
			NR	INNFØRT DEN	AV
		NR	INNFØRT DEN	AV	

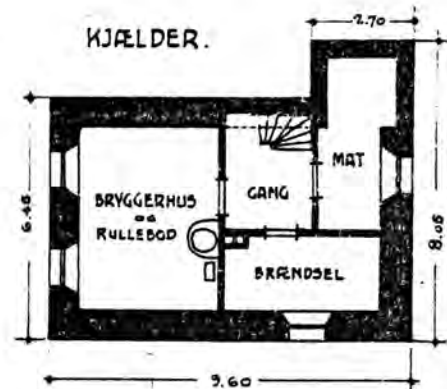
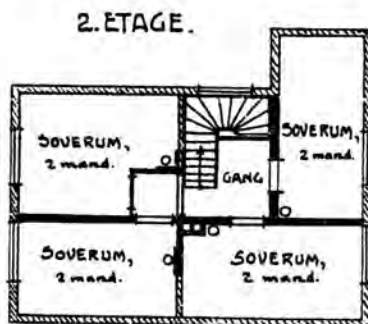
# NSB · REGISTRERING AV BYGNINGER

Sak/Had 070373

NAVN BYGNINGENS ART	Ål stasjon, betjentbolig I	STASJONSNR.	2317	BYGN.NR.	13
BANESTREKNING	230 Hønefoss - Ål	KILOMETER	228,39		
KOMMUNE, MATR.NR.	Ål	GÅRDSNR.		BRUKSNR.	
ADRESSE	3570 Ål	DISTRIKT	Bergen		



betegner nytt  
 gammel



TEGNINGEN VISER: Tegn. for ominnr. ved flytting dat. 20.6.1914. Målestokk 1:200

OPPRINNELIG BRUKSFORMÅL	PRIMÆRT Stasjonsbygning på Vosse- banen (Minde).	SEKUNDÆRT På Ål: Betjentbolig fra 1914, bedriftskafe fra 1950, + overnattingsrom.
NÅVERENDE BRUKSFORMÅL	PRIMÆRT Overnattingsrom	SEKUNDÆRT B.M. kontor, kvilerom for B. avd.
FORHOLD TIL ANDRE HUS	Del av anlegg - frittstående.	
FYSISK MILJØ- SAMMENHENG	Stasjonsby, mindre tettsted.	
	ANTALL LEILIGHETER:	0
	ANTALL OVERNATTINGSROM:	2

VERNEVERDI	<input type="checkbox"/> PRIO- RITERT	BYGNINGEN PRIORITERES SPESIELT SOM BEVA- RINGSOBJEKT (EVT. INTERN NSB-FREDNING)	<input type="checkbox"/> BYGNINGEN ER FREDET I MEDHOLD AV LOV OM KULTURMINNER
	<input type="checkbox"/> HØY	ENDRINGER SKAL IKKE FORETAS FØR ARKITEKTKONTORET HAR GODKJENT PLANENE. DETTE GJELDER OGSÅ UTSKIFTING AV DØRER, VINDUER, KLEDNING, TAKTEKKING OSV.	
	<input checked="" type="checkbox"/> MIDDELS		
	<input type="checkbox"/> LAV		
	<input type="checkbox"/> INGEN		
		ENDRINGER KAN FORETAS UTEN GODKJENNING FRA ARKITEKTKONTORET. DET HENVISES TIL GENE- RELLE RÅD OG RETNINGSLINJER.	

DIMENSJONER	HOVEDTÅL M	BEBYGD AREAL M <sup>2</sup>	65	ANTALL ETASJER	2	BRUTTO GOLVAREAL M <sup>2</sup>
-------------	---------------	--------------------------------	----	-------------------	---	------------------------------------

BYGNINGSDEL	TYPE, KONSTRUKSJON	INSTALLASJON	MERKNAD
FUNDAMENT	1. Fuget gråsteinsmur. 2. Betongmur under tilbygg.	SKORSTEIN	1 STK
KJELLER UNDERETASJE	1. Kjeller, trebjelkelag. 2. Luftet kryperom, trebjelkelag ? i tilbygg.	ELEKTRISITET	Innlagt
YTTERVEGG	1. Laft. 2. Bindingsverk.	OPPVARMING	PRIMAERT: Elektrisk SEKUNDÆRT: Ved
FASADEKLEDNING	Liggende trepanel m/høvlet kantprofil.	VANN	Innlagt
TAKFORM	Saltak.	BAD	Innlagt
TAKTEKING	Skifer "lapp".	TOALETT	TYPE: W.C. ANTALL: 2

VINDUER	Opprinnelige (krysspostvinduer).	DEKOR INNSKRIPSJONER	Profilerte sperreender, ornamenterte gerikter.
DØRER	Opprinnelig (fyllingsdør).	INTERIØR	Forandret: Nye belegg, himlinger, platekledd m.m.

BYGGÅR	AR 1882 ?	MERKNAD
TILBYGGING OMBYGGING FLYTTING	AR 1955 ? 1914 ?	ENDRING Utvidelse m/kjøkken, spisesal. Flyttet fra Vossebanen/minde.

VEDLIKEHOLDS- TILSTAND	TILSTAND: AR:	I GOD STAND	BEGYNNENDE FORFALL	FRAMSKREDET FORFALL	RUIN	EVT. FORFALLSÅRSÅK
	1980	X				Delvis råte i vannbord og vinduer.

FARGESKJEMA	OPPRINNELIG	NÅVÆRENDE	FRAMTIDIG	BYGGHERRE NSB
UTVENDIG VEGG		4-5A4 Lysegul		ARKITEKT Balthazar Lange, Ominn- redn. 1914 Jens Flor, Ak BYGGMESTER
VINDSKIER		" " "		
GERIKTER		17B2 Fiolettgrå		BYGNINGSTYPE På Vosseb.: 4 kl. mellom- stasjon, 1879 normal. STILPREG
VINDUER		ca. hvit		
DØRER		20D-E4 Gråblå		
HJØRNEBORD		4-5A4		

TEGNINGER (ARKIVHENVISNING)	Ak 205, Ak 10454 (bedriftskafe). A 15 mappe, tegning FT 110 (stasjonsbygn.)
ELDRE FOTOGRAF.	

ANDRE OPPLYSNINGER	Etter langtidsplanen skal det rives til fordel for parkeringsplass. I første omgang skal B.M.kontor flyttes til betj.bolig II, og rommet omgj. til lager for siv. forsv.	UTGITT	DATO	REGISTR.	DATO 26.9.1980
		RETTELSES- BLAD	NR	INNFORT DEN	AV
			NR	INNFORT DEN	AV
			NR	INNFORT DEN	AV

# NSB · REGISTRERING AV BYGNINGER

Bak/Hed 0703.79

NAVN BYGNINGENS ART	Ål stasjon, betjentbolig II	STASJONSNR.	2317	BYGN.NR.	14
BANESTREKNING	230 Hønefoss - Ål	KILOMETER	228,42		
KOMMUNE.MATR.NR.	Ål	GÅRDSNR.		BRUKSNR.	
ADRESSE	3570 Ål	DISTRIKT	Bergen		



TEGNINGEN VISER: Kopi, datert 8/11 1905, av orig.tegn. datert 24/4 1879. Målestokk 1:200.

OPPRINNELIG BRUKSFORMÅL	PRIMÆRT Stasjon på Vossebanen.	SEKUNDÆRT På Ål: Betjentbolig/overn.rom fra 1914.	
NAVÆRENDE BRUKSFORMÅL	PRIMÆRT Hybelleilighet, overn.rom	SEKUNDÆRT Kontorer, bedriftslege.	ANTALL LEILIGHETER: 1 ANTALL OVERNATTINGSROM: 1
FORHOLD TIL ANDRE HUS	Del av anlegg - frittstående.		
FYSISK MILJØ- SAMMENHENG	Stasjonsby, mindre tettsted.		

VERNEVERDI	<input type="checkbox"/> PRIO- RITERT	BYGNINGEN PRIORITERES SPESIELT SOM BEVA- RINGSOBJEKT (EVT. INTERN NSB-FREDNING)	<input type="checkbox"/> BYGNINGEN ER FREDET I MEDHOLD AV LOV OM KULTURMINNER
	<input type="checkbox"/> HØY	ENDRINGER SKAL IKKE FORETAS FØR ARKITEKTKONTORET HAR GODKJENT PLANENE. DETTE GJELDER OGSÅ UTSKIFTING AV DØRER, VINDUER, KLEDNING, TAKTEKKING OSV.	
	<input checked="" type="checkbox"/> MIDDELS		
	<input type="checkbox"/> LAV	ENDRINGER KAN FORETAS UTEN GODKJENNING FRA ARKITEKTKONTORET. DET HENVISES TIL GENE- RELLE RÅD OG RETNINGSLINJER.	
<input type="checkbox"/> INGEN			

DIMENSJONER	HOVED'IAL M 9,2 x 6,3	BEBYGD AREAL M <sup>2</sup> 65	ANTALL ETASJER 1	BRUTTO GOLVAREAL M <sup>2</sup>
-------------	-----------------------	--------------------------------	------------------	---------------------------------

BYGNINGSDEL	TYPE, KONSTRUKSJON	INSTALLASJON	MERKNAD
FUNDAMENT	Fuget gråsteinsmur.	SKORSTEIN	1 STK.
KJELLER UNDERETASJE	Luftet kryperom, trebjelkelag.	ELEKTRISITET	Innlagt
YTTERVEGG	Laft.	OPPVARMING	PRIMÆRT: Elektrisk SEKUNDÆRT: Ved
FASADEKLEDNING	Liggende trepanel m/høvlet kantprofil, pløyd ?.	VANN	Innlagt
TAKFORM	Saltak.	BAD	
TAKTEKKING	Skifer "lapp".	TOALET	TYPE: W.C. ANTALL: 1

VINDUER	Opprinnelige (krysspostvinduer).	DEKOR INNSKRIPSJONER	Profilerte sperreender og vindusgerikter.
DØRER	Opprinnelig (fyllingsdør).	INTERIØR	Vesentlig forandret (platekledd m.m.) Trappegelender oppr.

BYGGEÅR	AR 1882?	MERKNAD
TILBYGGING OMBYGGING FLYTTING	AR 1914	ENDRING Flyttet fra Vossebanen strekn. Bergen-Nestun.

VEDLIKEHOLDSTILSTAND	TILSTAND:	1 GOD STAND	BEGYNNENDE FORFALL	FRAMSKREDET FORFALL	RUIN	EVT. FORFALLSÅRSÅK
	AR:	1980	X			

FARGESKJEMA	OPPRINNELIG	NÅVERENDE	FRAMTIDIG	BYGGHERRER NSB
UTVENDIG VEGG		27C4 Grågrønn		ARKITEKT Balthazar Lange. Omb. 1914: Jens Flor. Ak.
VINDSKIER		" "		
GERIKTER		4-5A4 Lysegul		BYGGMESTER
VINDUER		ca. hvit		BYGNINGSTYPE På Vosseb.: 4 kl. mellomstasjon, 1879 normal. STILPREG
DØRER		27D5 Grågrønn		
HJØRNEBORD		27C4 "		

TEGNINGER (ARKIVHENVISNING)	Ak 205 A 15 mappe, tegning FT 110 - for stasjonsbygning ( før flytting ).
ELDRE FOTOGRAF.	

ANDRE OPPLYSNINGER	Etter langtidsplanen riving til fordel for utvidelse av velferdsbygg.	UTGITT	DATO	REGISTR.	DATO 26.9.1980
		RETTELSESBLAD	NR	INNFORT DEN	AV
			NR	INNFORT DEN	AV
		NR	INNFORT DEN	AV	

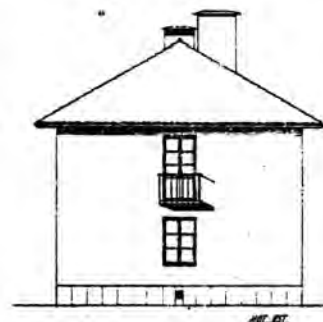
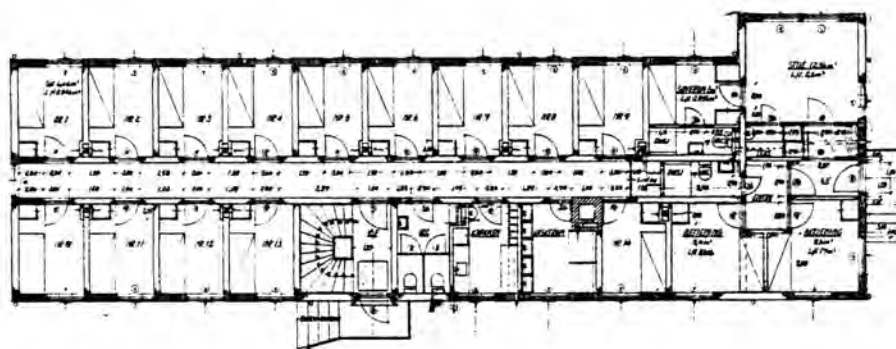
# NSB · REGISTRERING AV BYGNINGER

Bak/Had 0702.79

NAVN BYGNINGENS ART	Ål stasjon, velferdsbygg	STASJONSNR. 2317	BYGN. NR. 15
BANESTREKNING	230 Hønefoss - Ål	KILOMETER 228,46	
KOMMUNE, MATR. NR.	Ål	GÅRDSNR.	BRUKSNR.
ADRESSE	3570 Ål	DISTRIKT Bergen	



TEGNING



TEGNINGEN VISER: Originaltegninger, datert 15.6.48 og 4.3.49. Målestokk 1:250

OPPRINNELIG BRUKSFØRMÅL	PRIMÆRT Overnattingsrom	SEKUNDÆRT Leilighet, bad/badstu	
NÅVÆRENDE BRUKSFØRMÅL	PRIMÆRT Overnattingsrom	SEKUNDÆRT Leilighet, bad/badstu	ANTALL LEILIGHETER: 2 hybler ANTALL OVERNATTINGSROM: 27
FØRHOLD TIL ANDRE HUS	Del av anlegg - frittstående.		
FYSISK MILJØ- SAMMENHENG	Stasjonsby, mindre tettsted.		

VERNEVERDI	<input type="checkbox"/> PRIO- RITERT	BYGNINGEN PRIORITERES SPESIELT SOM BEVA- RINGSOBJEKT (EVT. INTERN NSB-FREDNING)	<input type="checkbox"/> BYGNINGEN ER FREDET I MEDHOLD AV LOV OM KULTURMINNER
	<input type="checkbox"/> HØY	ENDRINGER SKAL IKKE FORETAS FØR ARKITEKTKONTORET HAR GODKJENT PLANENE. DETTE GJELDER OGSÅ UTSKIFTING AV DØRER, VINDUER, KLEDNING, TAKTEKKING OSV.	
	<input checked="" type="checkbox"/> MIDDELS		
	<input type="checkbox"/> LAV	ENDRINGER KAN FORETAS UTEN GODKJENNING FRA ARKITEKTKONTORET. DET HENVISES TIL GENE- RELLE RÅD OG RETNINGSLINJER.	
	<input type="checkbox"/> INGEN		



DIMENSJONER	HØVED'IAL M 27,8 x 8,0	BEBYGD AREAL M <sup>2</sup> 232	ANTALL ETASJER 2	BRUTTO GOLVAREAL M <sup>2</sup>
-------------	---------------------------	------------------------------------	---------------------	------------------------------------

BYGNINGSDEL	TYPE.KONSTRUKSJON	INSTALLASJON	MERKNAD
FUNDAMENT	Betong, ringmur.	SKORSTEIN	1 STK.
KJELLER UNDERETASJE	Kjeller, betongdekke.	ELEKTRISITET	Innlagt
YTTERVEGG	Lettbetong,(ytong).	OPPVARMING	PRIMERT: Olje SEKUNDÆRT:
FASADEKLEDNING	(Ingen) 1. Pusset betong. 2. Stående skifer heller på grunnmur (brystning).	VANN	Innlagt
TAKFORM	Valmtak.	BAD	Bad + Badstu
TAKTEKKING	Skifer i løpeforbandt.	TOALETT	TYPE: W.C. ANTALL: 9

VINDUER	Opprinnelige	DEKOR INNSKRIPSJONER	Ingen
DØRER	Opprinnelige	INTERIØR	Opprinnelig

BYGGÅR	AR 1950 ?	MERKNAD
TILBYGGING OMBYGGING FLYTTING	AR	ENDRING Rom nr. 5 omgjort til bad/W.C. for nr. 4 og 6.

VEDLIKEHOLDS- TILSTAND	TILSTAND: AR:	I GOD STAND	BEGYNNENDE FORFALL	FRAMSKREDET FORFALL	RUIN	EVT. FORFALLSÅRSÅK
	1980	X				

FARGESKJEMA	OPPRINNELIG	NÅVERENDE	FRAMTIDIG	BYGGHERRER NSB
UTVENDIG VEGG		4-5A4 Lysegul		ARKITEKT NSB-Ak
VINDSKIER				BYGGMESTER
GERIKTER				BYGNINGSTYPE
VINDUER		27D4 Matt grønn		STILPREG
DØRER		Brunlakkert		
HJØRNEBORD				

TEGNINGER (ARKIVHENVISNING)	Ak 10070
ELDRE FOTOGRAF.	

ANDRE OPPLYSNINGER	Etter langtidspl. skal bygningen utvides med nye overn.rom, mens kontorer skal inn- redes i gamle rom.	UTGITT	DATO	REGISTR.	DATO 26.9.1980
		RETTELSES- BLAD	NR	INNFØRT DEN	AV
			NR	INNFØRT DEN	AV

# NSB · REGISTRERING AV BYGNINGER

Bak./Mad 0703.7

NAVN BYGNINGENS ART	ÅL STASJON, Granheim vokterbolig bolig	STASJONSNR.	BYGN.NR. 16
BANESTREKNING	230 Hønefoss - Ål	KILOMETER	227,88
KOMMUNE, MATR.NR.	Ål	GARDSNR.	BRUKSNR.
ADRESSE		DISTRIKT	Bergen



TEGNING

TEGNINGEN VISER:

OPPRINNELIG BRUKSFORMÅL	PRIMÆRT Vokterbolig	SEKUNDÆRT	
NÅVÆRENDE BRUKSFORMÅL	PRIMÆRT Vokterbolig	SEKUNDÆRT Overnattingsrom.	ANTALL LEILIGHETER: 1 ANTALL OVERNATTINGSROM: 2
FORHOLD TIL ANDRE HUS			
FYSISK MILJØ- SAMMENHENG	Stasjonsby, mindre tettsted.		

VERNEVERDI	<input type="checkbox"/> PRIO- RITERT	BYGNINGEN PRIORITERES SPESIELT SOM BEVA- RINGSOBJEKT (EVT. INTERN NSB-FREDNING)	<input type="checkbox"/> BYGNINGEN ER FREDET I MEDHOLD AV LOV OM KULTURMINNER
	<input type="checkbox"/> HØY	ENDRINGER SKAL IKKE FORETAS FØR ARKITEKTKONTORET HAR GODKJENT PLANENE. DETTE GJELDER OGSÅ UTSKIFTING AV DØRER, VINDUER, KLEDNING, TAKTEKKING OSV.	
	<input checked="" type="checkbox"/> MIDDELS		
	<input type="checkbox"/> LAV	ENDRINGER KAN FORETAS UTEN GODKJENNING FRA ARKITEKTKONTORET. DET HENVISES TIL GENE- RELLE RÅD OG RETNINGSLINJER.	
	<input type="checkbox"/> INGEN		

DIMENSJONER	HØVED'IAL M	BEBYGD AREAL M <sup>2</sup>	69	ANTALL ETASJER	2	BRUTTO GOLVAREAL M <sup>2</sup>
-------------	----------------	--------------------------------	----	-------------------	---	------------------------------------

BYGNINGSDEL	TYPE, KONSTRUKSJON	INSTALLASJON	MERKNAD
FUNDAMENT	1. Fuget gråsteinsmur. 2. Gråsteinsmur, tørrmur, under skut.	SKORSTEIN	2 STK.
KJELLER UNDERETASJE	1. Luftet kryperom, trebjelkelag. 2. Kjeller (kum), trebjelkelag.	ELEKTRISITET	Innlagt
YTTERVEGG	1. Laft. 2. Bindingsverk.	OPPVARMING	PRIMÆRT: Elektrisk SEKUNDÆRT: Olje, ved
FASADEKLEDNING	Stående trepanel, tømmermannspanel.	VANN	Innlagt
TAKFORM	1. Saltak. 2. Pulttak.	BAD	Innlagt
TAKTEKING	1. Papp. 2. Bølgeblikk.	TOALETT	TYPE: W.C. ANTALL: 1

VINDUER	Skiftet.	DEKOR INNSKRIPSJONER	Profilerte sperreender.
DØRER	Skiftet.	INTERIØR	Forandret.

BYGGEÅR	AR 1919	MERKNAD
TILBYGGING OMBYGGING FLYTTING	AR 1951	ENDRING

VEDLIKEHOLDS- TILSTAND	TILSTAND:	I GOD STAND	BEGYNNENDE FORFALL	FRAMSKREDET FORFALL	RUIN	EVT. FORFALLSÅRSÅK
	AR:		X			Bygningen synker, står på myrgrunn.
	1980					

FARGESKJEMA	OPPRINNELIG	NÅVERENDE	FRAMTIDIG	BYGGHERRE NSB
UTVENDIG VEGG		4-5B6 Gråoransje		ARKITEKT
VINDSKIER		22D4-5 Matt blå		BYGGMESTER
GERIKTER				BYGNINGSTYPE
VINDUER		ca. hvit		STILPREG
DØRER		22D4-5		
HJØRNEBORD				

TEGNINGER (ARKIVHENVISNING)	
ELDRE FOTOGRAF.	

ANDRE OPPLYSNINGER	Bygningens kjerne skal være ei stue i fra dalen, som er flyttet og påbygd.	UTGITT	DATO	REGISTR.	DATO 26.9.1980
		RETTELSES- BLAD	NR	INNFORT DEN	AV
			NR	INNFORT DEN	AV
			NR	INNFORT DEN	AV

# NSB · REGISTRERING AV BYGNINGER

Bek/Had 07.03.79

NAVN BYGNINGENS ART	Ål funksjonærbolig I, bolig	STASJONSNR.	BYGN.NR.
BANESTREKNING	230 Hønefoss - Ål	KILOMETER	2317
KOMMUNE, MATR.NR.	Ål	GARDSNR.	228,60
ADRESSE	3570 Ål	DISTRIKT	Bergen



TEGNING

TEGNINGEN VISER:

OPPRINNELIG BRUKSFORMÅL	PRIMÆRT Vokterbolig	SEKUNDÆRT	
NÅVÆRENDE BRUKSFORMÅL	PRIMÆRT Funksjonærbolig	SEKUNDÆRT	ANTALL LEILIGHETER: 4 ANTALL OVERNATTINGSROM: 0
FORHOLD TIL ANDRE HUS	Del av anlegg - frittstående.		
FYSISK MILJØ- SAMMENHENG	Stasjonsby, mindre tettsted.		

VERNEVERDI	<input type="checkbox"/>	PRIORITERT	BYGNINGEN PRIORITERES SPESIELT SOM BEVARINGSOBJEKT (EVT. INTERN NSB-FREDNING)	<input type="checkbox"/>	BYGNINGEN ER FREDET I MEDHOLD AV LOV OM KULTURMINNER
	<input type="checkbox"/>	HØY	ENDRINGER SKAL IKKE FORETAS FØR ARKITEKKTTORET HAR GODKJENT PLANENE DETTE GJELDER OGSÅ UTSKIFTING AV DØRER, VINDUER, KLEDNING, TAKTEKKING OSV.		
	<input checked="" type="checkbox"/>	MIDDELS			
	<input type="checkbox"/>	LAV	ENDRINGER KAN FORETAS UTEN GODKJENNING FRA ARKITEKKTTORET. DET HENVISES TIL GENERELLE RÅD OG RETNINGSLINJER.		
	<input type="checkbox"/>	INGEN			

DIMENSJONER	HOVED'ÅL M	BEBYGD AREAL M <sup>2</sup> 136	ANTALL ETASJER 2	BRUTTO GOLVAREAL M <sup>2</sup>
-------------	---------------	------------------------------------	---------------------	------------------------------------

BYGNINGSDEL	TYPE.KONSTRUKSJON	INSTALLASJON	MERKNAD
FUNDAMENT	Betong ringmur.	SKORSTEIN	2 STK.
KJELLER UNDERETASJE	Kjeller, trebjelkelag.	ELEKTRISITET	Innlagt
		OPPVARMING	PRIMERT: Ved/parafin SEKUNDÆRT: Elektrisk
YTTERVEGG	Laftet tømmer.	VANN	Innlagt
FASADEKLEDNING	Stående trepanel med over/underliggere.	BAD	Innlagt
TAKFORM	Saltak.	TOALETT	TYPE: W.C.
TAKTEKNING	Ski fer "lapp".		ANTALL: 4

VINDUER	Opprinnelige (ikke skiftet siden flytting 1948, m/småruter)	DEKOR INNSKRIPSJONER	Ingen.
DØRER	Opprinnelige (ikke skiftet siden flytting 1948).	INTERIØR	Forandret, platekledd m.m.

BYGGEÅR	ÅR 1905 ?	MERKNAD Fra anleggets tid.
TILBYGGING OMBYGGING FLYTTING	ÅR 1948	ENDRING Flyttet fra Sangelia.

VEDLIKEHOLDSTILSTAND	TILSTAND: ÅR:	I GOD STAND	BEGYNNENDE FORFALL	FRAMSKREDET FORFALL	RUIN	EVT. FORFALLSÅRSÅK
	1980	X				Råte i vannbord og enkelte vinduer.

FARGESKJEMA	OPPRINNELIG	NÅVÆRENDE	FRAMTIDIG	BYGGHERRE NSB
UTVENDIG VEGG		4A9 Rødgul		ARKITEKT
VINDSKIER		" "		BYGGMESTER
GERIKTER				BYGNINGSTYPE
VINDUER		ca. hvit		STILPREG
DØRER		8D7 Rødbrun		
HJØRNEBORD		4A6		

TEGNINGER (ARKIVHENVISNING)	
ELDRE FOTOGRAF	

ANDRE OPPLYSNINGER	Beliggende nord for elva.	UTGITT	DATO	REGISTR.	DATO 26.9.1980
		RETTELSES- BLAD	NR	INNFORT DEN	AV
			NR	INNFORT DEN	AV
			NR	INNFORT DEN	AV

# NSB · REGISTRERING AV BYGNINGER

Bak/Hed 0703/73

NAV BYGNINGENS ART	Ål funksjonærboelig I, uthus	STASJONSNR. 2317	BYGN.NR.
BANESTREKNING	230 Hønefoss - Ål	KILOMETER 228,58	
KOMMUNE, MATR.NR.	Ål	GÅRDSNR.	BRUKSNR.
ADRESSE	3570 Ål	DISTRIKT Bergen	



TEGNING

TEGNINGEN VISER:

OPPRINNELIG BRUKSFORMÅL	PRIMÆRT Vedbu	SEKUNDÆRT	
NÅVÆRENDE BRUKSFORMÅL	PRIMÆRT Vedbu	SEKUNDÆRT	ANTALL LEILIGHETER: 0 ANTALL OVERNATTINGSROM: 0
FORHOLD TIL ANDRE HUS	Del av anlegg - frittstående.		
FYSISK MILJØ- SAMMENHENG	Stasjonsby, mindre tettsted.		

VERNEVERDI	<input type="checkbox"/>	PRIORITERT	BYGNINGEN PRIORITERES SPESIELT SOM BEVARINGSOBJEKT (EVT. INTERN NSB-FREDNING)	<input type="checkbox"/>	BYGNINGEN ER FREDET I MEDHOLD AV LOV OM KULTURMINNER
	<input type="checkbox"/>	HØY	ENDRINGER SKAL IKKE FORETAS FØR ARKITEKTKONTORET HAR GODKJENT PLANENE. DETTE GJELDER OGSÅ UTSKIFTING AV DØRER, VINDUER, KLEDNING, TAKTEKKING OSV.		
	<input type="checkbox"/>	MIDDELS			
	<input checked="" type="checkbox"/>	LAV	ENDRINGER KAN FORETAS UTEN GODKJENNING FRA ARKITEKTKONTORET. DET HENVISES TIL GENERELLE RÅD OG RETNINGSLINJER.		
	<input type="checkbox"/>	INGEN			

DIMENSJONER	HOVED'IAL M	BEBYGD AREAL M <sup>2</sup>	37	ANTALL ETASJER	1	BRUTTO GOLVAREAL M <sup>2</sup>
-------------	----------------	--------------------------------	----	-------------------	---	------------------------------------

BYGNINGSDEL	TYPE, KONSTRUKSJON	INSTALLASJON	MERKNAD
FUNDAMENT	Betong, ringmur.	SKORSTEIN	0 STK.
KJELLER UNDERETASJE	Oppfylt, svillelagt.	ELEKTRISITET	Innlagt
YTTERVEGG	Bindingsverk.	OPPVARMING	PRIMÆRT: SEKUNDÆRT:
FASADEKLEDNING	Stående trepanel, staffpanel.	VANN	Ikke innlagt
TAKFORM	Saltak.	BAD	
TAKTEKKING	Skiifer "lapp".	TOALETT	TYPE: ANTALL: 0

VINDUER		DEKOR INNSKRIPSJONER	Ingen.
DØRER	Opprinnelige.	INTERIØR	

BYGGEÅR	ÅR 1948 ?	MERKNAD
TILBYGGING OMBYGGING FLYTTING	ÅR	ENDRING

VEDLIKEHOLDS- TILSTAND	TILSTAND:	I GOD STAND	BEGYNNENDE FORFALL	FRAMSKREDET FORFALL	RUIN	EVT. FORFALLSÅRSÅK
	ÅR:					
	1980	X				

FARGESKJEMA	OPPRINNELIG	NÅVERENDE	FRAMTIDIG	BYGGHERRE NSB
UTVENDIG VEGG		4A6 Rødgul		ARKITEKT
VINDSKIER		" "		BYGGMESTER
GERIKTER				BYGNINGSTYPE
VINDUER				STILPREG
DØRER		" "		
HJØRNEBORD		" "		

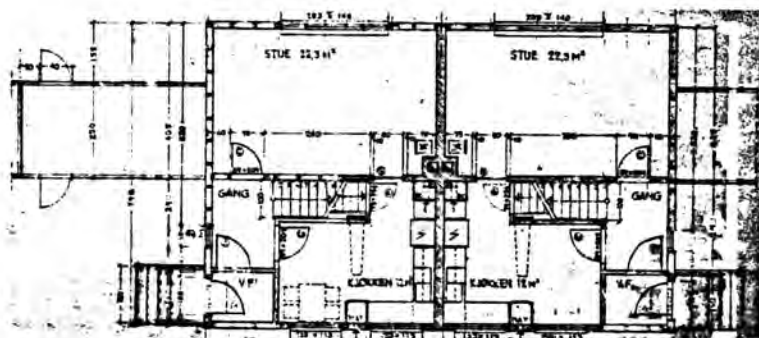
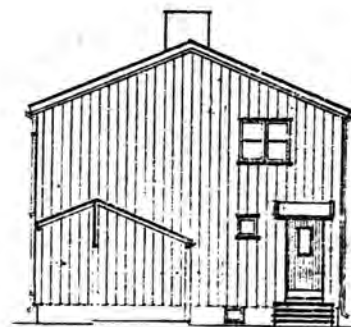
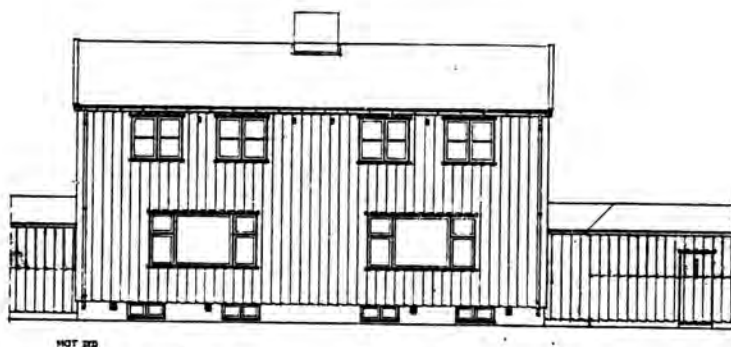
TEGNINGER (ARKIVHENVISNING)	
ELDRE FOTOGRAF.	

ANDRE OPPLYSNINGER	Beliggende nord for elva.	UTGITT	DATO	REGISTR.	DATO
		RETTELSES- BLAD	NR	INNFORT DEN	AV
			NR	INNFORT DEN	AV
			NR	INNFORT DEN	AV

# NSB · REGISTRERING AV BYGNINGER

Bak./Mad 0702.73

NAVN BYGNINGENS ART	Ål funksjonær bolig II, elektropersonalet	STASJONSNR. 2317	BYGN. NR.
BANESTREKNING	230 Hønefoss - Ål	KILOMETER	
KOMMUNE, MATR. NR.	Ål	GARDSNR.	BRUKSNR.
ADRESSE	3570 Ål	DISTRIKT Bergen	



TEGNINGEN VISER: Originaltegn. dat. 8.9.1959 og 5.2.1963 (gavl). Målestokk 1:200

OPPRINNELIG BRUKSFØRMÅL	PRIMÆRT Funksjonær bolig	SEKUNDÆRT	
NÅVÆRENDE BRUKSFØRMÅL	PRIMÆRT Funksjonær bolig	SEKUNDÆRT	ANTALL LEILIGHETER: 2 ANTALL OVERNATTINGSROM: 0
FORHOLD TIL ANDRE HUS	Del av anlegg - frittstående.		
FYSISK MILJØ- SAMMENHENG	Stasjonsby, mindre tettsted.		

VERNEVERDI	<input type="checkbox"/> PRIO- RITERT	BYGNINGEN PRIORITERES SPESIELT SOM BEVA- RINGSOBJEKT (EVT. INTERN NSB-FREDNING)	<input type="checkbox"/> BYGNINGEN ER FREDET I MEDHOLD AV LOV OM KULTURMINNER
	<input type="checkbox"/> HØY	ENDRINGER SKAL IKKE FORETAS FØR ARKITEKTKONTORET HAR GODKJENT PLANENE. DETTE GJELDER OGSÅ UTSKIFTING AV DØRER, VINDUER, KLEDNING, TAKTEKKING OSV.	
	<input checked="" type="checkbox"/> MIDDELS		
	<input type="checkbox"/> LAV	ENDRINGER KAN FORETAS UTEN GODKJENNING FRA ARKITEKTKONTORET. DET HENVISES TIL GENE- RELLE RÅD OG RETNINGSLINJER.	
<input type="checkbox"/> INGEN			



DIMENSJONER	HOVEDÅL M 12,5 x 8,0	BEBYGD AREAL M <sup>2</sup> 130	ANTALL ETASJER 2	BRUTTO GOLVAREAL M <sup>2</sup>
-------------	-------------------------	------------------------------------	---------------------	---------------------------------

BYGNINGSDEL	TYPE, KONSTRUKSJON	INSTALLASJON	MERKNAD
FUNDAMENT	Betong ringmur.	SKORSTEIN	1 STK.
KJELLER UNDERETASJE	1. Kjeller, trebjelkelag. 2. Oppfylt, i vedskjul.	ELEKTRISITET	Innlagt
YFTERVEGG	Bindingsverk.	OPPVARMING	PRIMÆRT: Elektrisk SEKUNDÆRT: Koks, ved
FASADEKLEDNING	Stående trepanel, tømmermannspanel.	VANN	Innlagt
TAKFORM	Saltak.	BAD	Innlagt
TAKTEKING	Krum tegltakstein, rød.	TOALETT	TYPE: W.C. ANTALL: 2

VINDUER	Opprinnelige (to-fags m/midtsprosse).	DEKOR INNSKRIPSJONER	Ingen
DØRER	Opprinnelige.	INTERIØR	

BYGGEÅR	ÅR 1966	MERKNAD
TILBYGGING OMBYGGING FLYTTING	ÅR	ENDRING

VEDLIKEHOLDSTILSTAND	TILSTAND:	I GOD STAND	BEGYNNENDE FORFALL	FRAMSKREDET FORFALL	RUIN	EVT. FORFALLSÅRSÅK
	ÅR:					
	1980	X				Pussen skaller av pipa.

FARGESKJEMA	OPPRINNELIG	NÅVÆRENDE	FRAMTIDIG	BYGGHERRE NSB
UTVENDIG VEGG		21F3 Blågrå		ARKITEKT NSB-Ak
VINDSKIER		ca. hvit		
GERIKTER				BYGGMESTER
VINDUER		ca. hvit		BYGNINGSTYPE Vokterbolig: V.25 b.
DØRER		5D4 Lysebrun		
HJØRNEBORD				
				STILPREG

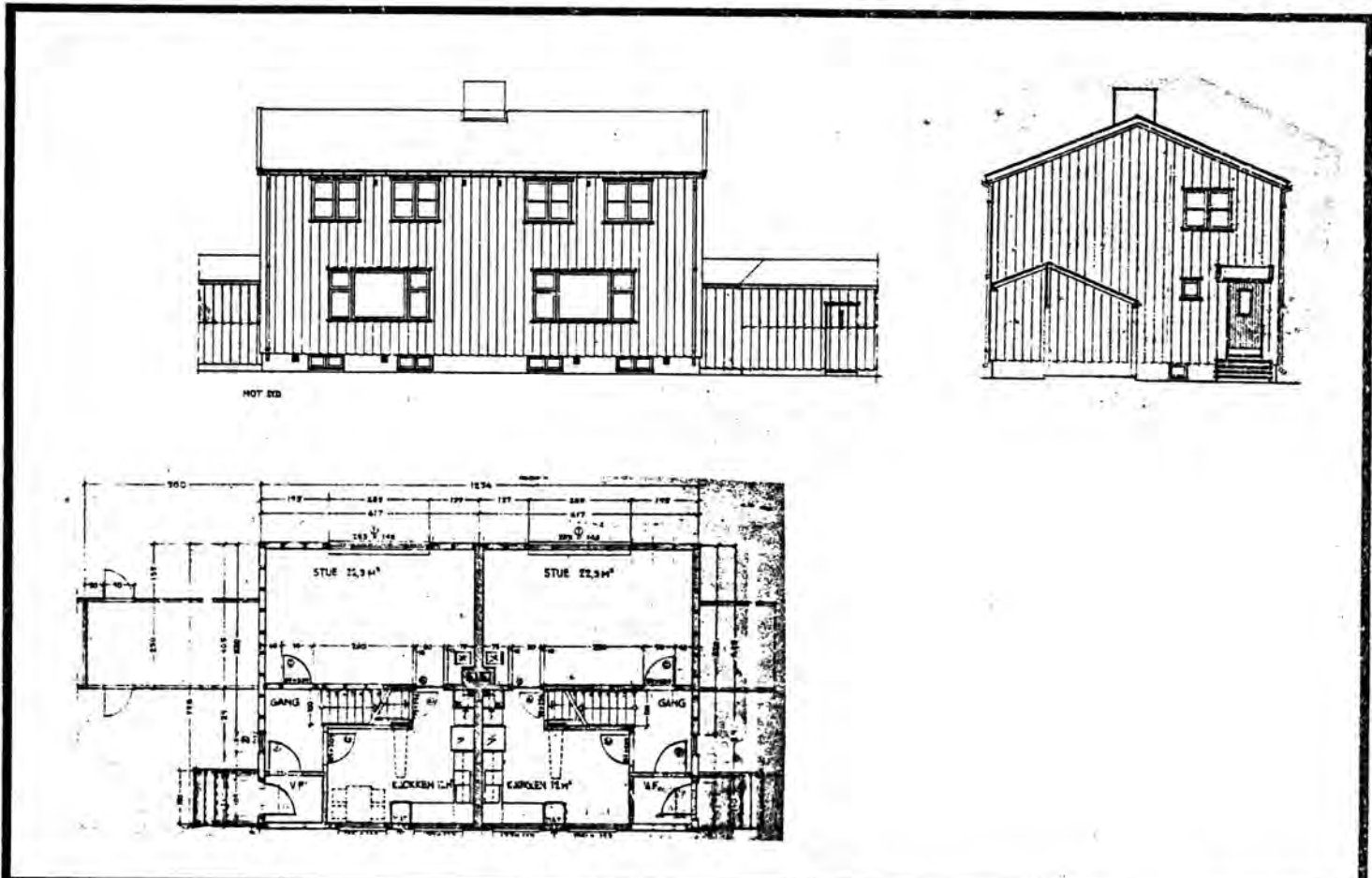
TEGNINGER (ARKIVHENVISNING)	Ak 11037
ELDRE FOTOGRAF.	

ANDRE OPPLYSNINGER	Beliggende nord for elva.	UTGITT	DATO	REGISTR.	DATO 26.9.1980
		RETTELSESBLAG	NR	INNFØRT DEN	AV
			NR	INNFØRT DEN	AV
			NR	INNFØRT DEN	AV

# NSB · REGISTRERING AV BYGNINGER

Bak/Had 0703/79

NAVN BYGNINGENS ART	Å1 funksjonærbolig III, elektropersonalet	STASJONSNR. 2317	BYGN.NR.
BANESTREKNING	230 Hønefoss - Å1	KILOMETER	
KOMMUNE.MATR.NR.	Å1	GÅRDSNR.	BRUKSNR.
ADRESSE	3570 Å1	DISTRIKT Bergen	



TEGNINGEN VISER: Originaltegn. dat. 8.9.1959 og 5.2.1963 (gavl). Målestokk 1:200

OPPRINNELIG BRUKSFØRMÅL	PRIMÆRT Funksjonærbolig	SEKUNDÆRT	
NÅVÆRENDE BRUKSFØRMÅL	PRIMÆRT Funksjonærbolig	SEKUNDÆRT	ANTALL LEILIGHETER: 2 ANTALL OVERNATTINGSROM: 0
FORHOLD TIL ANDRE HUS	Del av anlegg - frittstående.		
FYSISK MILJØ- SAMMENHENG	Stasjonsby, mindre tettsted.		

VERNEVERDI	<input type="checkbox"/> PRIO- RITERT	BYGNINGEN PRIORITERES SPESIELT SOM BEVA- RINGSOBJEKT (EVT. INTERN NSB-FREDNING)	<input type="checkbox"/> BYGNINGEN ER FREDET I MEDHOLD AV LOV OM KULTURMINNER
	<input type="checkbox"/> HØY	ENDRINGER SKAL IKKE FORETAS FØR ARKITEKTKONTORET HAR GODKJENT PLANENE. DETTE GJELDER OGSÅ UTSKIFTING AV DØRER, VINDUER, KLEDNING, TAKTEKKING OSV.	
	<input checked="" type="checkbox"/> MIDDLEL		
	<input type="checkbox"/> LAV	ENDRINGER KAN FORETAS UTEN GODKJENNING FRA ARKITEKTKONTORET. DET HENVISES TIL GENE- RELLE RÅD OG RETNINGSLINJER.	
<input type="checkbox"/> INGEN			

DIMENSJONER	HOVED'ÅL M 12,5 x 8,0	BEBYGD AREAL M <sup>2</sup> 130	ANTALL ETASJER 2	BRUTTO GOLVAREAL M <sup>2</sup>
-------------	--------------------------	------------------------------------	---------------------	------------------------------------

BYGNINGSDEL 1	TYPE.KONSTRUKSJON	INSTALLASJON	MERKNAD
FUNDAMENT	Betong, ringmur.	SKORSTEIN	1 STK
KJELLER UNDERETASJE	1. Kjeller, trebjelkelag. 2. Oppfylt i vedskjul.	ELEKTRISITET	Innlagt
YTTERVEGG	Bindingsverk.	OPPVARMING	PRIMÆRT: Elektrisk SEKUNDÆRT: Ved, koks
FASADEKLEDNING	Stående trepanel, tømmermannspanel.	VANN	Innlagt
TAKFORM	Saltak.	BAD	Innlagt
TAKTEKING	Krum tegltakstein, rød.	TOALETT	TYPE: W.C. ANTALL: 2

VINDUER	Opprinnelige (to-fags m/ midt- sprosse).	DEKOR INNSKRIPSJONER	Ingen.
DØRER	Opprinnelige.	INTERIØR	

BYGGEÅR	ÅR 1966	MERKNAD
TILBYGGING OMBYGGING FLYTTING	ÅR	ENDRING

VEDLIKEHOLDS- TILSTAND	TILSTAND: ÅR:	I GOD STAND	BEGYNNENDE FORFALL	FRAMSKREDET FORFALL	RUIIN	EVT. FORFALLSÅRSÅK
	1980	X				Pussen skaller av pipa.

FARGESKJEMA	OPPRINNELIG	NÅVÆRENDE	FRAMTIDIG	BYGGHERRE NSB
UTVENDIG VEGG		21F3 Blågrå		ARKITEKT NSB-Ak
VINDSKIER		ca. hvit		BYGGMESTER
GERIKTER				BYGNINGSTYPE Vokterbolig: V.25 b
VINDUER		ca. hvit		STILPREG
DØRER		5D4 Lysebrun		
HJØRNEBORD				

TEGNINGER (ARKIVHENVISNING)	Ak 11037
ELDRE FOTOGRAF.	


ANDRE OPPLYSNINGER	Beliggende nord for elva.	UTGITT	DATO	REGISTR.	DATO 26.9.1980
		RETTELSES- BLAD	NR	INNFØRT DEN	AV
			NR	INNFØRT DEN	AV

# NSB - REGISTRERING AV BYGNINGER

UTGITT:  
REVIDERT: \*

STASJONSNR	STASJON/STREKNING/ANLEGG	BANE/BILRUTE	DISTRIKT
	Ål - Hol	Bergensbanen	Bergen

BYGN NR	KILOMETER	BYGNINGSTYPE	ADRESSE	MATRIKSEL GNR/BNR	BEBYGD AREAL	ETG	BRUTTO GOLVFLATE	HØVED-MATERIALE	BYGGEAR	TEGNINGER ARKIVNR.	MERKNAD	EGET SKEMA
	235.44	Kvillebu			8	1		Tre				
	238.70	Kvillebu			10	1		"				



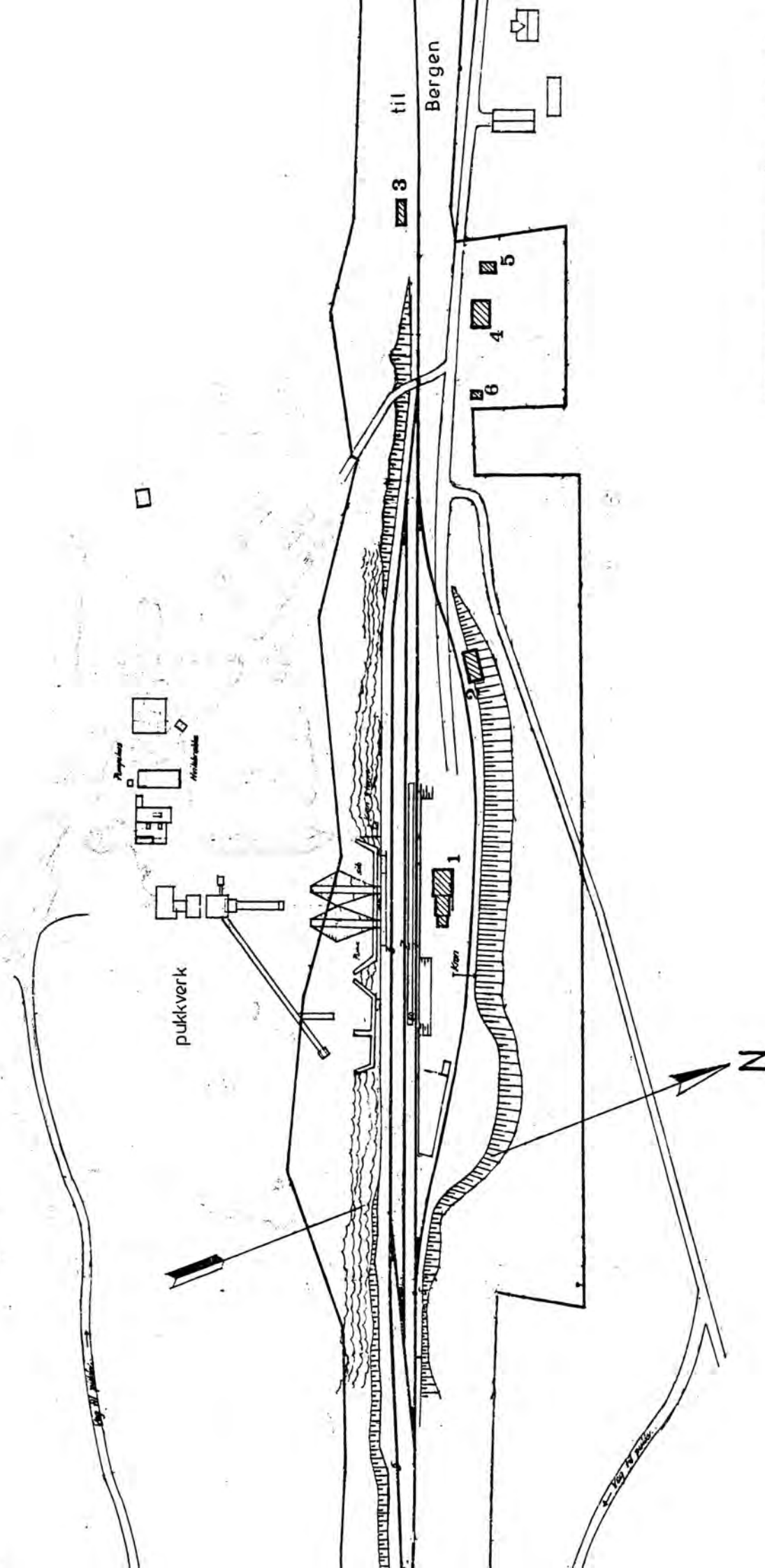
# NSB · REGISTRERING AV BYGNINGER

UTGITT:  
REVIDERT:

STASJONSNR 2318	STASJON/STREKNING/ANLEGG Hol stasjon	BANE/BILROUTE Bergensbanen	DISTRIKT Bergen
--------------------	---	-------------------------------	--------------------


BYGN NR	KILOMETER	BYGNINGSTYPE	ADRESSE	MATRIKSEL GNR BNR	BEBYGD AREAL	ETG	BRUTTO GOLVFLATE	HØVED- MATERIALE	BYGGEAR	TEGNINGER ARKIVNR	MERKNAD	EGET SKJEMA
1	241.53	Stasjonsbygning	Hol		144	1½	214	Tre	1911	Bd 159	1 leil. 1 avl.rom	x
2	241.64	Lagerhus	"		72	1		"	1954		For pukk- verket.	
	241.56	Kompressorhus	"		60	1		"	1954		På pukkverk-x et.	
	241.57	Kvilebu	"		74	1		"	1954		På pukk- verket.	x
6	241.73	Bryggerhus til v.b.	"		15	1		"	1952			
4	241.76	Vokterbolig	"		71	1½	106	"	1913	A 233	Ombygd 1952	x
5	241.78	Uthus til v.b.	"		39	1		"				
3	241.80	Uthus/materialbu	"		33	1		"				
	242.07	Uthus	" Solbakken	6/49	30	1		"				
	242.09	Arbeiderbolig	" Solbakken	6/49	120	2	240	"	1951	AK 9981	1 leil. 7 overn.rom	x
		Feederhus			117	1		Mur	1981	AK 11209/83		





SITUASJONS- KART OVER: Hol stasjon	
BANE- STREKNING: 231 Al - Voss	
MÅLSTOKK: 1:2000 Dato: Okt. 80	
UTBRITT AV LINJEKART NR.: B.d.B. 3022	
BUSSHOLDEPLASS I DIREKTE TILKNYTNING TIL STASJONEN?	JA <input type="radio"/> NEI <input checked="" type="radio"/>
DROSJEHOLDEPLASS I DIREKTE TILKNYTNING TIL STASJONEN?	JA <input type="radio"/> NEI <input checked="" type="radio"/>

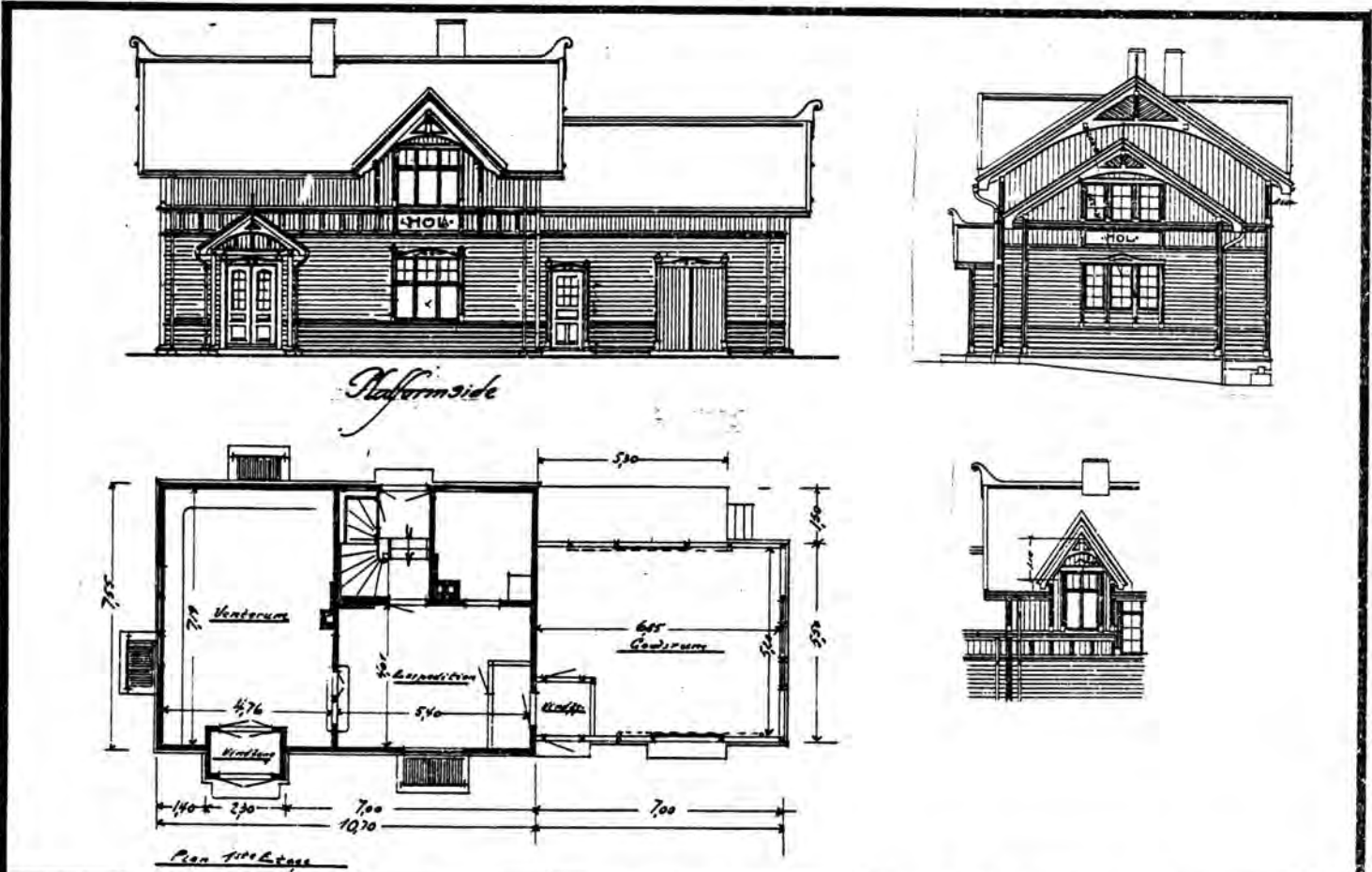




# NSB · REGISTRERING AV BYGNINGER

Bek/Had 0703/79

NAVN BYGNINGENS ART	Hol stasjon, stasjonsbygning	STASJONSNR.	BYGN. NR.
BANESTREKNING	231 Ål - Voss	2318 KILOMETER	1
KOMMUNE.MATR.NR.	Hol	GÅRDSNR.	BRUKSNR.
ADRESSE	3576 Hol	DISTRIKT Bergen	



TEGNINGEN VISER: Originaltegninger dat. 18.4.1910 og 29.7.1911. Målestokk 1:200

OPPRINNELIG BRUKSFØRMÅL	PRIMÆRT Stasjonsbygning m.godsrom, Stm.bolig	SEKUNDÆRT	
NÅVERENDE BRUKSFØRMÅL	PRIMÆRT Stasjonsbygning m.godsrom, Stm.bolig (p.t. ubebodd).	SEKUNDÆRT	ANTALL LEILIGHETER: 1 ANTALL OVERNATTINGSROM: 1
FORHOLD TIL ANDRE HUS	Del av anlegg, frittstående.		
FYSISK MILJØ- SAMMENHENG	Egen husgruppe.		

VERNEVERDI	<input type="checkbox"/> PRIO- RITERT	BYGNINGEN PRIORITERES SPESIELT SOM BEVA- RINGSCBJEKT (EVT. INTERN NSB-FREDNING)	<input type="checkbox"/> BYGNINGEN ER FREDET I MEDHOLD AV LOV OM KULTURMINNER
	<input checked="" type="checkbox"/> HØY	ENDRINGER SKAL IKKE FORETAS FØR ARKITEKTKONTORET HAR GODKJENT PLANENE. DETTE GJELDER OGSÅ UTSKIFTING AV DØRER, VINDUER, KLEDNING, TAKTEKKING OSV.	
	<input type="checkbox"/> MIDDELS		
	<input type="checkbox"/> LAV		
	<input type="checkbox"/> INGEN	ENDRINGER KAN FORETAS UTEN GODKJENNING FRA ARKITEKTKONTORET. DET HENVISES TIL GENE- RELLE RÅD OG RETNINGSLINJER.	

DIMENSJONER	HØVED'IAL M 17,7 x 7,6	BEBYGD AREAL M <sup>2</sup> 144	ANTALL ETASJER 1 1/2	BRUTTO GOLVAREAL M <sup>2</sup>
-------------	---------------------------	------------------------------------	-------------------------	------------------------------------

BYGNINGSDEL	TYPE.KONSTRUKSJON	INSTALLASJON	MERKNAD
FUNDAMENT	1. Fuget gråsteinsmur. 2. Betongmur.	SKORSTEIN	2 STK.
KJELLER UNDERETASJE	1. Kjeller, trebjelkelag. 2. Kappelvelv i murt tegl,puss. 3. Luftet kryperom, trebj.1.	ELEKTRISITET	Innlagt
YTTERVEGG	Stående plank.	OPPVARMING	PRIMERT: Elektrisk SEKUNDÆRT: Ved, parafin
FASADEKLEDNING	1. Liggende trepanel m/høvlet kantprof. 2. Staffpanel. 3. Weatherboard høvlet.kantp	VANN	Innlagt
TAKFORM	Saltak.	BAD	Innlagt
TAKTEKKING	Skifer "lapp".	TOALETT	TYPE: W.C. ANTALL: 3

VINDUER	Opprinnelige m/smårutefelter.	DEKOR INNSKRIPSJONER	Prof.sperrende, frise og bånd- gesims av prof.lister, ornamente i møne, gerikter og vindsk. prof
DØRER	Skiftet 1 stk. (til leil.) Opprinnelig 2 stk. + 2 porter.	INTERIØR	Opprinnelig i venterom og trapperom, forøvrig forandret Platekledd i eksp. og leil.

BYGGEÅR	ÅR 1911	MERKNAD
TILBYGGING OMBYGGING FLYTTING	ÅR	ENDRING Påbygg mot øst, godsrom.

VEDLIKEHOLDS- TILSTAND	TILSTAND:	I GOD STAND	BEGYNNENDE FORFALL	FRAMSKREDET FORFALL	RUIN	EVT. FORFALLSÅRSÅK
	ÅR:					
	1980		X			Maling dårlig.

FARGESKJEMA	OPPRINNELIG	NÅVERENDE	FRAMTIDIG	BYGGHERRE NSB
UTVENDIG VEGG		Lys grå		ARKITEKT NSB-Bd v/Harald Kaas etter P.A. Due
VINDSKIER		" "		
GERIKTER		ca. hvit		BYGGMESTER
VINDUER		" "		BYGNINGSTYPE
DØRER		21C3 Blågrå		
HJØRNEBORD		Lys grå		
				STILPREG

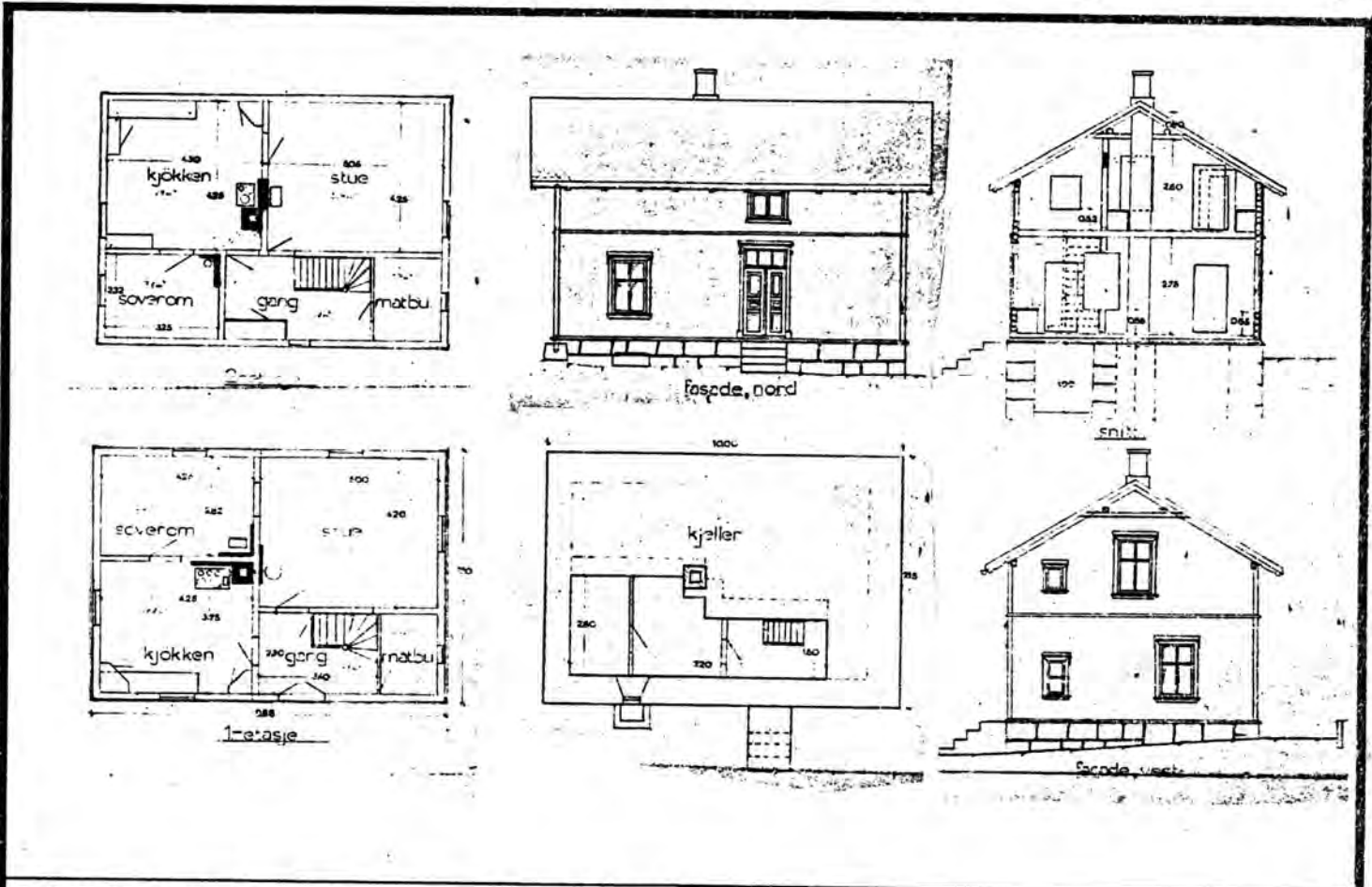
TEGNINGER (ARKIVHENVISNING)	Bd 159
ELDRE FOTOGRAF.	

ANDRE OPPLYSNINGER	Planlagt revet i forbindelse med åpning av CTC. Relerom for stillverk i kjeller. Tegninger omarbeidet etter Veme, Grindvoll	UTGITT	DATO	REGISTR.	DATO 1.10.1980
		RETTELSES- BLAD	NR	INNFORT DEN	AV
			NR	INNFORT DEN	AV
			NR	INNFORT DEN	AV

# NSB · REGISTRERING AV BYGNINGER

Bsk/Had 0703.79

NAVN BYGNINGENS ART	HOL STASJON, HOL VOKTERBOLIG bolig	STASJONSNR. 2318	BYGN.NR. 4
BANESTREKNING	231 Ål - Voss	KILOMETER 241,76	
KOMMUNE, MATR.NR.	Hol	GÅRDSNR.	BRUKSNR.
ADRESSE	3576 Hol	DISTRIKT Bergen	



TEGNINGEN VISER: Oppmålingstegn. dat. 16.6.1952. Målestokk 1:200

OPPRINNELIG BRUKSFØRMÅL	PRIMÆRT Vokterbolig	SEKUNDÆRT	
NÅVÆRENDE BRUKSFØRMÅL	PRIMÆRT Vokterbolig (p.t. ubebodd)	SEKUNDÆRT	ANTALL LEILIGHETER: 2 ANTALL OVERNATTINGSROM: 0
FORHOLD TIL ANDRE HUS	Del av anlegg - frittstående.		
FYSISK MILJØ- SAMMENHENG	Egen husgruppe.		

VERNEVERDI	<input type="checkbox"/> PRIO- RITERT	BYGNINGEN PRIORITERES SPESIELT SOM BEVA- RINGSOBJEKT (EVT. INTERN NSB-FREDNING)	<input type="checkbox"/> BYGNINGEN ER FREDET I MEDHOLD AV LOV OM KULTURMINNER
	<input type="checkbox"/> HØY	ENDRINGER SKAL IKKE FORETAS FØR ARKITEKKTØRETT HAR GODKJENT PLANENE. DETTE GJELDER OGSÅ UTSKIFTING AV DØRER, VINDUER, KLEDNING, TAKTEKKING OSV.	
	<input checked="" type="checkbox"/> MIDDELS		
	<input type="checkbox"/> LAV	ENDRINGER KAN FORETAS UTEN GODKJENNING FRA ARKITEKKTØRETT. DET HENVISES TIL GENE- RELLE RÅD OG RETNINGSLINJER.	
	<input type="checkbox"/> INGEN		

DIMENSJONER	HØVEDÅL M 9,9 x 7,1	BEBYGD AREAL M <sup>2</sup> 71	ANTALL ETASJER 1½	BRUTTO GOLVAREAL M <sup>2</sup>
-------------	------------------------	-----------------------------------	----------------------	---------------------------------

BYGNINGSDEL	TYPE.KONSTRUKSJON	INSTALLASJON	MERKNAD
FUNDAMENT	Fuget gråsteinsmur.	SKORSTEIN	1 STK.
KJELLER UNDERETASJE	1. Kjeller, trebjelkelag. 2. Oppfylt, bjelkelag på grunn ?.	ELEKTRISITET	Innlagt
YTTERVEGG	Laftet tømmer.	OPPVARMING	PRIMÆRT: SEKUNDÆRT:
FASADEKLEDNING	Stående trepanel med over/underli. bord.	VANN	Innlagt
TAKFORM	Saltak.	BAD	Innlagt
TAKTEKKING	Skifer "lapp".	TOALETT	TYPE: W.C. ANTALL: 2

VINDUER	Skiftet, men av oppr. type.	DEKOR INNSKRIPSJONER	Ingen.
DØRER	Skiftet.	INTERIØR	Forandret, platekledd m.m.

BYGGEGÅR	ÅR 1913	MERKNAD ?
TILBYGGING OMBYGGING FLYTTING	ÅR 1952	ENDRING W.C./bad.

VEDLIKEHOLDS- TILSTAND	TILSTAND: ÅR:	I GOD STAND	BEGYNNENDE FORFALL	FRAMSKREDET FORFALL	RUIN	EVT. FORFALLSÅRSÅK
	1980		X			

FARGESKJEMA	OPPRINNELIG	NÅVERENDE	FRAMTIDIG	BYGGHERRE NSB
UTVENDIG VEGG		1B2-3 Grågul		ARKITEKT P. A. Due ?
VINDSKIER		" " "		BYGGMESTER
GERIKTER				BYGNINGSTYPE "Enkelt Vogterbolig Bergensbanen Øst"
VINDUER		6C5 Brunorange		STILPREG
DØRER		30D40 Matt grønn		
HJØRNEBORD		1B2-3		

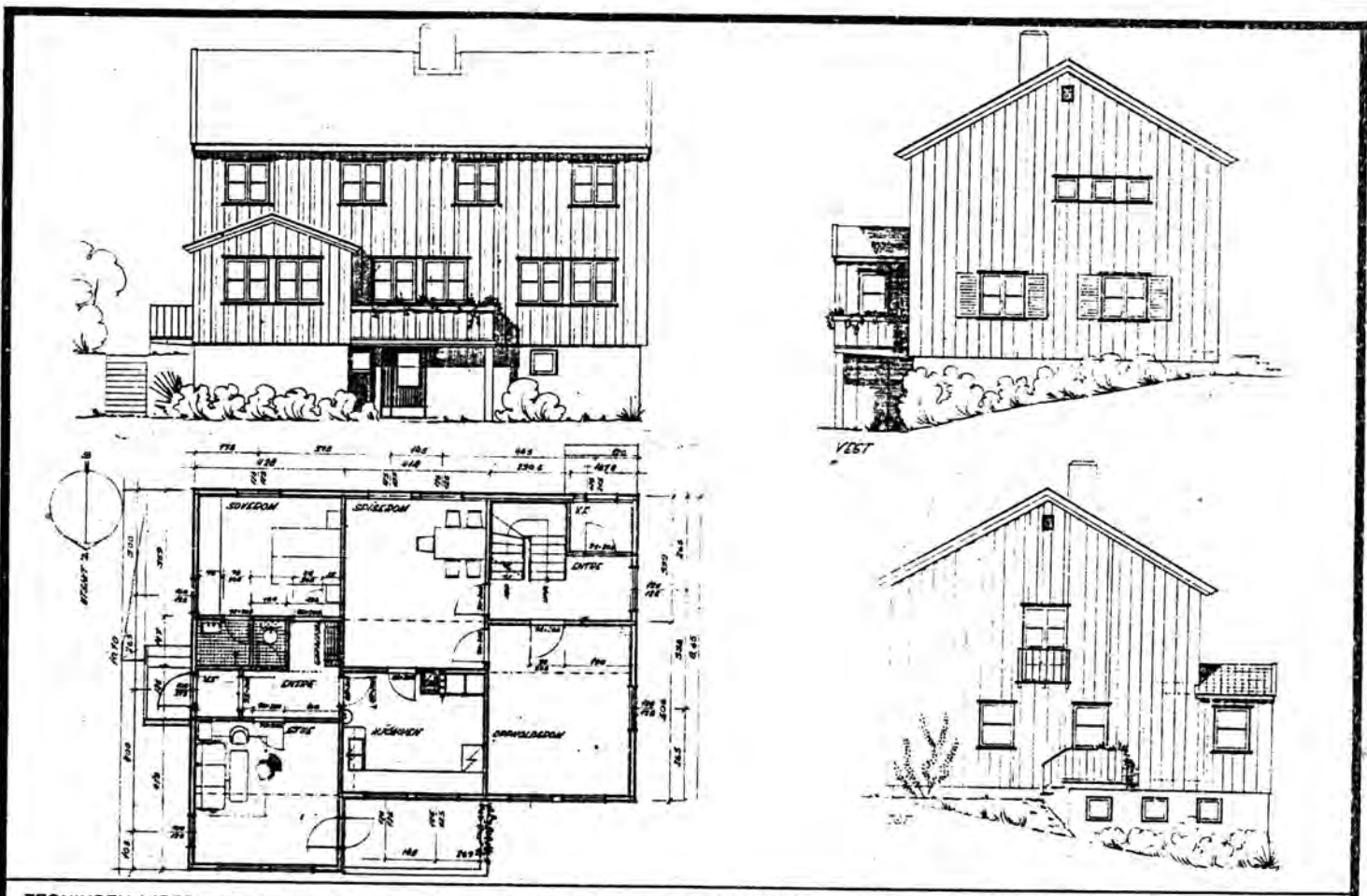
TEGNINGER (ARKIVHENVISNING)	BdB 5140. A 233 (mappen inneholder transparent kopi av eldre tegning).
ELDRE FOTOGRAF	

ANDRE OPPLYSNINGER	Planl. solgt for riving. Som Breifoss.	UTGITT	DATO	REGISTR.	DATO 1.10.1980
		RETTELSES- BLAD	NR	INNFØRT DEN	AV
			NR	INNFØRT DEN	AV

# NSB · REGISTRERING AV BYGNINGER

Bak./Had 0703.79

NAVN BYGNINGENS ART	HOL STASJON, SOLBAKKEN ARBEIDERBOLIG bolig	STASJONSNR. 2318	BYGN. NR.
BANESTREKNING	231 Ål - Voss	KILOMETER 242,09	
KOMMUNE, MATR. NR.	Hol	GÅRDSNR.	BRUKSNR.
ADRESSE	3576 Hol	DISTRIKT Bergen	



TEGNINGEN VISER: Originaltegn. datert 26.4. og 2.6.1949 Målestokk 1:200

OPPRINNELIG BRUKSFORMÅL	PRIMÆRT Leiligheter	SEKUNDÆRT Hybler	
NÅVÆRENDE BRUKSFORMÅL	PRIMÆRT Hybler/overn.rom.	SEKUNDÆRT	ANTALL LEILIGHETER: 0 ANTALL OVERNATTINGSROM: 8
FORHOLD TIL ANDRE HUS	Del av anlegg - frittstående.		
FYSISK MILJØ- SAMMENHENG	Egen husgruppe.		

VERNEVERDI	<input type="checkbox"/> PRIO- RITERT	BYGNINGEN PRIORITERES SPEZIELT SOM BEVA- RINGSOBJEKT (EVT. INTERN NSB-FREDNING)	<input type="checkbox"/> BYGNINGEN ER FREDET I MEDHOLD AV LOV OM KULTURMINNER
	<input type="checkbox"/> HØY	ENDRINGER SKAL IKKE FORETAS FØR ARKITEKTORET HAR GODKJENT PLANENE. DETTE GJELDER OGSÅ UTSKIFTING AV DØRER, VINDUER, KLEDNING, TAKTEKKING OSV.	
	<input checked="" type="checkbox"/> MIDDELS		
	<input type="checkbox"/> LAV	ENDRINGER KAN FORETAS UTEN GODKJENNING FRA ARKITEKTORET. DET HENVISES TIL GENE- RELLE RÅD OG RETNINGSLINJER.	
<input type="checkbox"/> INGEN			

DIMENSJONER	HOVEDMÅL M 12,6 x 8,7	BEBYGD AREAL M <sup>2</sup> 120	ANTALL ETASJER 2	BRUTTO GOLVAREAL M <sup>2</sup>
-------------	--------------------------	------------------------------------	---------------------	------------------------------------

BYGNINGSDEL	TYPE, KONSTRUKSJON	INSTALLASJON	MERKNAD
FUNDAMENT	Betongmur.	SKORSTEIN	1 STK.
KJELLER UNDERETASJE	Kjeller, betongdekke.	ELEKTRISITET	Innlagt
YTTERVEGG	Bindingsverk.	OPPVARMING	PRIMÆRT: Elektrisk sentr.fyr SEKUNDÆRT:
FASADEKLEDNING	Stående trepanel, tømmermannspanel.	VANN	Innlagt
TAKFORM	Saltak.	BAD	Bad, badstue
TAKTEKING	Skifer "lapp".	TOALET	TYPE: W.C. ANTALL: 4

VINDUER	Opprinnelig (to-fags m. midt-sprosse).	DEKOR INNSKRIPSJONER	Ingen.
DØRER	Opprinnelig.	INTERIØR	Opprinnelig.

BYGGÅR	ÅR 1951	MERKNAD
TILBYGGING OMBYGGING FLYTTING	ÅR	ENDRING

VEDLIKEHOLDS- TILSTAND	TILSTAND:	GOD STAND	BEGYNNENDE FORFALL	FRAMSKREDET FORFALL	RUI	EVT. FORFALLSÅRSÅK
	ÅR:					
	1980	X				

FARGESKJEMA	OPPRINNELIG	NÅVÆRENDE	FRAMTIDIG	BYGGHERRE NSB
UTVENDIG VEGG		4B5 Grågul		ARKITEKT NSB-Ak
VINDSKIER		ca. hvit		BYGGMESTER
GERIKTER				BYGNINGSTYPE
VINDUER		ca. hvit		STILPREG
DØRER		7E4 Brun		
HJØRNEBORD				

TEGNINGER (ARKIVHENVISNING)	Ak 9981
ELDRE FOTOGRAF.	

ANDRE OPPLYSNINGER	UTGITT	DATO	REGISTR.	DATO 1.10.1980
	RETTELSES- BLAD	NR	INNFORT DEN	AV
		NR	INNFORT DEN	AV
		NR	INNFORT DEN	AV

# NSB · REGISTRERING AV BYGNINGER

UTGITT:  
REVIDERT:

STASJONSNR


STASJON/STREKNING/ANLEGG  
2318 HOL - 2319 GEILO

BANE/BILROUTE  
BERGENSBANEN

DISTRIKT  
BERGEN

BYGN NR	KILOMETER	BYGNINGSTYPE	ADRESSE	MATRIKkel GNR.BNR	BEBYGD AREAL	ETG	BRUTTO GOLVFLATE	HOVED- MATERIALE	BYGGEAR	TEGNINGER ARKIVNR	MERKNAD	EGET SKJEMA
242,14		Vokterbolig,	Jemterud		74	1½	///	Tre				
242,16		Uthus	-"-		42	1		Tre				
242,42		Hvilebu	-"-		9	1		Tre				
247,20		Hvilebu			8	1		Tre				
247,52		Materialbu			24	1		Tre				
247,52		Bryggerhus	Breifoss		13	1		Tre				
247,54		Vokterbolig,	-"-		73	1½	///	Tre	1913	A 233	Ombygd 1954	X
247,55		Uthus/hønsehus	-"-		25	1		Tre				X
247,56		Uthus	-"-		55	1		Tre				
248,43		Hvilebu			15	1		Tre				
251,17		Trallebu			6	1		Tre				
251,31		Materialbu			46	1		Tre				
252,33		Vokterbolig, enkel	Geilo		71	1½	106	Tre	1913	Bd 361		X
252,34		Uthus	-"-		25	1		Tre	1953			X






# NSB · REGISTRERING AV BYGNINGER

Bek/Had 07.03.79

NAVN BYGNINGENS ART	Breifoss vokterbolig, bolig	STASJONSNR.	BYGN. NR.
BANESTREKNING	231 Ål - Voss	KILOMETER	247,54
KOMMUNE, MATR. NR.	Hol	GÅRDSNR.	BRUKSNR.
ADRESSE	3576 Hol	DISTRIKT	Bergen



TEGNINGEN VISER: Oppmålingstegning, datert 10/9 1954. Målestokk 1:200

OPPRINNELIG BRUKSFORMÅL	PRIMÆRT	Vokterbolig	SEKUNDÆRT	
	PRIMÆRT	Fritidsbolig	SEKUNDÆRT	
NÅVÆRENDE BRUKSFORMÅL	PRIMÆRT	Fritidsbolig	SEKUNDÆRT	ANTALL LEILIGHETER: 2
				ANTALL OVERNATTINGSROM: 0
FORHOLD TIL ANDRE HUS	Del av anlegg - frittstående.			
FYSISK MILJØ- SAMMENHENG	Egen husgruppe.			

VERNEVERDI	<input type="checkbox"/>	PRIORITERT	BYGNINGEN PRIORITERES SPESIELT SOM BEVARINGSOBJEKT (EVT. INTERN NSB-FREDNING)	<input type="checkbox"/>	BYGNINGEN ER FREDET I MEDHOLD AV LOV OM KULTURMINNER
	<input type="checkbox"/>	HØY	ENDRINGER SKAL IKKE FORETAS FØR ARKITEKTKONTORET HAR GODKJENT PLANENE. DETTE GJELDER OGSÅ UTSKIFTING AV DØRER, VINDUER, KLEDNING, TAKTEKKING OSV.		
	<input checked="" type="checkbox"/>	MIDDELS			
	<input type="checkbox"/>	LAV	ENDRINGER KAN FORETAS UTEN GODKJENNING FRA ARKITEKTKONTORET DET HENVISES TIL GENERELLE RÅD OG RETNINGSLINJER.		
	<input type="checkbox"/>	INGEN			

DIMENSJONER	HOVED'AL M 9,9 x 7,1	BEBYGD AREAL M <sup>2</sup> 73	ANTALL ETASJER 1 1/2	BRUTTO GOLVAREAL M <sup>2</sup>
-------------	-------------------------	-----------------------------------	-------------------------	---------------------------------

BYGNINGSDEL	TYPE, KONSTRUKSJON	INSTALLASJON	MERKNAD
FUNDAMENT	Fuget gråsteinsmur.	SKORSTEIN	1 STK.
KJELLER UNDERETASJE	1. Kjeller, trebjelkelag. 2. Oppfylt, støpt/murt i kjøkken(?).	ELEKTRISITET	Innlagt
YTTERVEGG	Laftet tømmer?	OPPVARMING	PRIMÆRT: Ved SEKUNDÆRT: Elektrisk
FASADEKLEDNING	Stående trepanel med over/underliggerbord.	VANN	Innlagt
TAKFORM	Saltak.	BAD	Innlagt
TAKTEKING	Skifer "lapp".	TOALETT	TYPE: W.C. ANTALL: 2

VINDUER	Trolig skiftet, men er av oppr. type (m. småruter).	DEKOR INNSKRIPSJONER	Ingen.
DØRER	Skiftet.	INTERIØR	Forandret: platekledd m.m.

BYGGEÅR	AR 1913	MERKNAD
TILBYGGING OMBYGGING FLYTTING	AR 1954	ENDRING W.C., bad.

VEDLIKEHOLDSTILSTAND	TILSTAND: AR:	I GOD STAND	BEGYNNENDE FORFALL	FRAMSKREDET FORFALL	RUIN	EVT. FORFALLSÅRSÅK
	1980	X				

FARGESKJEMA	OPPRINNELIG	NÅVERENDE	FRAMTIDIG	BYGGHERRE NSB
UTVENDIG VEGG		4B8 Rødgul		ARKITEKT P. A. Due ?
VINDSKIER		8F8 Mørkebrun		BYGGMESTER
GERIKTER		8F8		BYGNINGSTYPE "Enkelt Vogterbolig Bergensbanen Øst"
VINDUER		ca. hvit		STILPREG
DØRER		8F8		
HJØRNEBORD				

TEGNINGER (ARKIVHENVISNING)	BdB 4280. A 233 (mappen inneholder transparent kopi av eldre tegning).
ELDRE FOTOGRAF.	

ANDRE OPPLYSNINGER	Som Hol V.B.	UTGITT	DATO	REGISTR.	DATO 1.10.1980
		RETTELSES- BLAD	NR	INNFORT DEN	AV
			NR	INNFORT DEN	AV


# NSB - REGISTRERING AV BYGNINGER

Sak/Had 0703.73

NAVN BYGNINGENS ART	Breifoss vokterbolig, uthus	STASJONSNR.	BYGN NR.
BANESTREKNING	231 Ål - Voss	KILOMETER	247,55
KOMMUNE, MATR. NR.	Hol	GÅRDSNR.	BRUKSNR.
ADRESSE	3576 Hol	DISTRIKT	Bergen



FOTO



TEGNING

TEGNINGEN VISER:

OPPRINNELIG BRUKSFØRMÅL	PRIMÆRT Vedbu	SEKUNDÆRT Hønsehus, do	
NÅVÆRENDE BRUKSFØRMÅL	PRIMÆRT Vedby	SEKUNDÆRT Anneks (køyer)	ANTALL LEILIGHETER: 0
			ANTALL OVERNATTINGSROM: 0
FORHOLD TIL ANDRE HUS	Del av anlegg - frittstående.		
FYSISK MILJØ- SAMMENHENG	Egen husgruppe.		

VERNEVERDI	<input type="checkbox"/>	PRIO- RITERT	BYGNINGEN PRIORITERES SPESIELT SOM BEVA- RINGSOBJEKT (EVT. INTERN NSB-FREDNING)	<input type="checkbox"/>	BYGNINGEN ER FREDET I MEDHOLD AV LOV OM KULTURMINNER
	<input type="checkbox"/>	HØY	ENDRINGER SKAL IKKE FORETAS FØR ARKITEKTKONTORET HAR GODKJENT PLANENE. DETTE GJELDER OGSÅ UTSKIFTING AV DØRER, VINDUER, KLEDNING, TAKTEKKING OSV.		
	<input type="checkbox"/>	MIDDELS			
	<input checked="" type="checkbox"/>	LAV	ENDRINGER KAN FORETAS UTEN GODKJENNING FRA ARKITEKTKONTORET. DET HENVISES TIL GENE- RELLE RÅD OG RETNINGSLINJER.		
<input type="checkbox"/>	INGEN				

DIMENSJONER	HØVED'ÅL M	BEBYGD AREAL M <sup>2</sup> 25	ANTALL ETASJER 1	BRUTTO GOLVAREAL M <sup>2</sup>
-------------	---------------	-----------------------------------	---------------------	------------------------------------

BYGNINGSDEL	TYPE, KONSTRUKSJON	INSTALLASJON	MERKNAD
FUNDAMENT	1. Gråsteinsmur. 2. Betongpillarer. 3. Liggende trevirke på marka.	SKORSTEIN	Ø STK.
KJELLER UNDERETASJE	1. Oppfylt svillelagt. 2. Oppfylt, jord- golv. 3. Åpent, trebjelkelag.	ELEKTRISITET	Innlagt
YTTERVEGG	1. Bindingsverk. 2. Laft (kjerne).	OPPVARMING	PRIMÆRT: SEKUNDÆRT:
FASADEKLEDNING	Stående trepanel, faspanel.	VANN	Ikke innlagt
TAKFORM	Saltak.	BAD	
TAKTEKING	Ski fer "lapp".	TOALETT	TYPE: Utedo ANTALL: 1

VINDUER	Opprinnelige (m. småruter).	DEKOR INNSKRIPSJONER	Ingen.
DØRER	Opprinnelige.	INTERIØR	

BYGGEÅR	ÅR 1913 ?	MERKNAD
TILBYGGING OMBYGGING FLYTTING	ÅR	ENDRING Forlenget mot sør ?

VEDLIKEHOLD- TILSTAND	TILSTAND:	I GOD STAND	BEGYNNENDE FORFALL	FRAMSKREDET FORFALL	RUIN	EVT. FORFALLSÅRSÅK
	ÅR:	1980	X			

FARGESKJEMA	OPPRINNELIG	NAVERENDE	FRAMTIDIG	BYGGHERRE NSB
UTVENDIG VEGG		8F8 Mørkebrun		ARKITEKT
VINDSKIER		9C8 Br. rød/ca. hv.		BYGGMESTER
GERIKTER		" " " " "		BYGNINGSTYPER
VINDUER		ca. hvit		STILPREG
DØRER		9C8		
HJØRNEBORD		8F8		

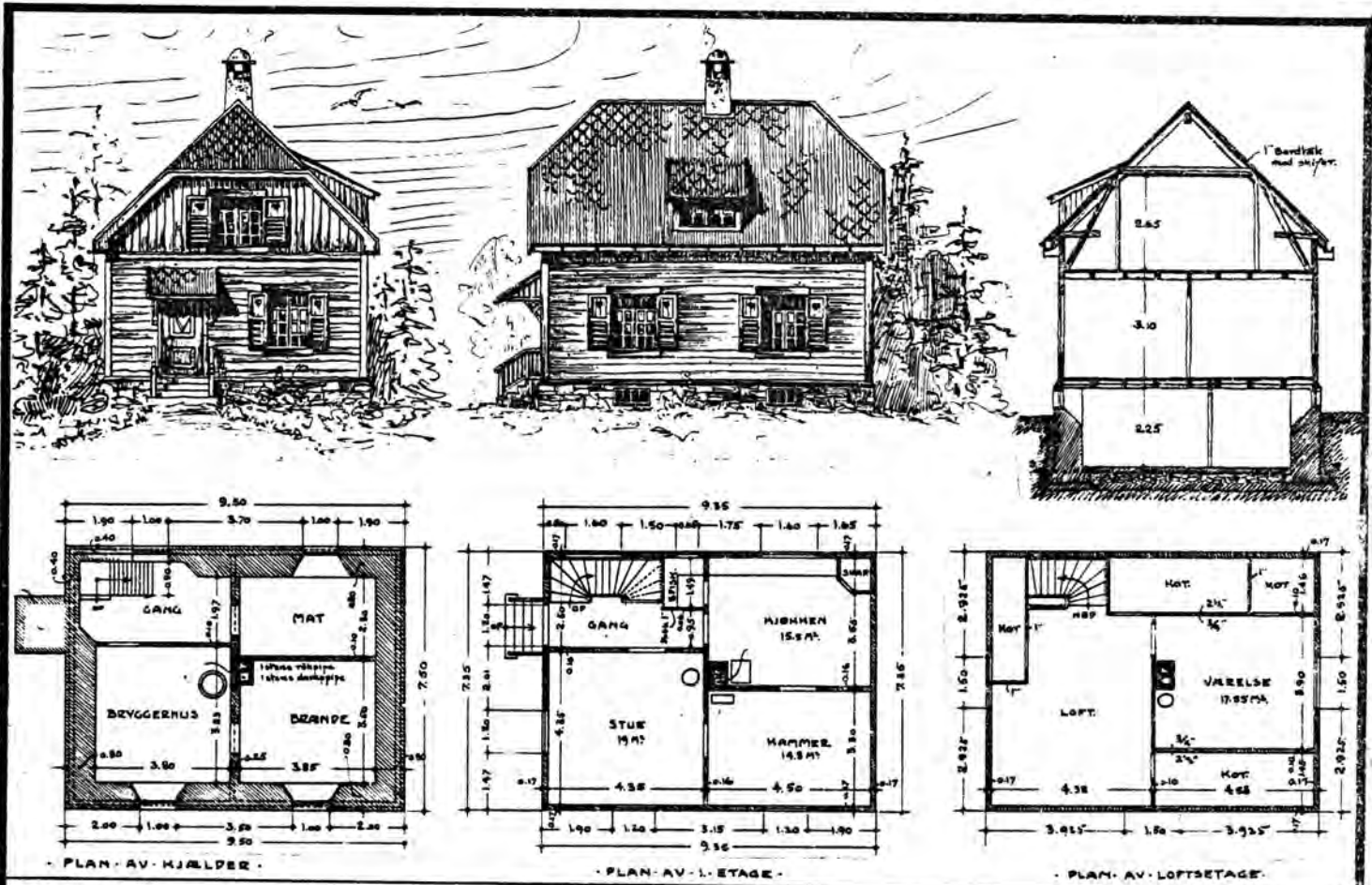
TEGNINGER (ARKIVHENVISNING)	
ELDRE FOTOGRAF.	

ANDRE OPPLYSNINGER	UTGITT	DATO	REGISTR.	DATO 1.10.1980
	RETTELSES- BLAD	NR	INNFØRT DEN	AV
		NR	INNFØRT DEN	AV
		NR	INNFØRT DEN	AV

# NSB · REGISTRERING AV BYGNINGER

Bak/Had 0703.79

NAVN BYGNINGENS ART	Geilo vokterbolig, bolig	STASJONSNR.	BYGN.NR.
BANESTREKNING	231 Å1 - Voss	KILOMETER	252,33
KOMMUNE, MATR.NR.	Hol	GÅRDSNR.	BRUKSNR.
ADRESSE	3580 Geilo	DISTRIKT	Bergen



TEGNINGEN VISER: Originaltegninger, datert 15/4 1911. Målestokk 1:200.

OPPRINNELIG BRUKSFØRMÅL	PRIMÆRT Vokterbolig.	SEKUNDÆRT
NÅVÆRENDE BRUKSFØRMÅL	PRIMÆRT Vokterbolig.	SEKUNDÆRT
FORHOLD TIL ANDRE HUS	Del av anlegg - frittstående.	
FYSISK MILJØ-SAMMENHENG	Stasjonsby, mindre tettsted.	
		ANTALL LEILIGHETER: 1
		ANTALL OVERNATTINGSROM: 0

VERNEVERDI	<input type="checkbox"/> PRIO-RITERT	BYGNINGEN PRIORITERES SPESIELT SOM BEVARINGSOBJEKT (EVT. INTERN NSB-FREDNING)	<input type="checkbox"/> BYGNINGEN ER FREDET I MEDHOLD AV LOV OM KULTURMINNER
	<input checked="" type="checkbox"/> HØY	ENDRINGER SKAL IKKE FORETAS FØR ARKITEKTKONTORET HAR GODKJENT PLANENE. DETTE GJELDER OGSÅ UTSKIFTING AV DØRER, VINDUER, KLEDNING, TAKTEKKING OSV.	
	<input type="checkbox"/> MIDDELS		
	<input type="checkbox"/> LAV	ENDRINGER KAN FORETAS UTEN GODKJENNING FRA ARKITEKTKONTORET. DET HENVISES TIL GENERELLE RÅD OG RETNINGSLINJER.	
	<input type="checkbox"/> INGEN		

DIMENSJONER	HOVED*ÅL M 9,4 x 7,4	BEBYGD AREAL M <sup>2</sup> 71	ANTALL ETASJER 1 1/2	BRUTTO GOLVAREAL M <sup>2</sup>
-------------	-------------------------	-----------------------------------	-------------------------	------------------------------------

BYGNINGSDEL	TYPE. KONSTRUKSJON	INSTALLASJON	MERKNAD
FUNDAMENT	Fuget gråsteinsmur.	SKORSTEIN	1 STK.
KJELLER UNDERETASJE	Kjeller, trebjelkelag.	ELEKTRISITET	Innlagt
YTTERVEGG	Stående plank.	OPPVARMING	PRIMÆRT: Ved SEKUNDÆRT: Elektrisk
FASADEKLEDNING	Stående trepanel, tømmermannspanel.	VANN	Innlagt
TAKFORM	Halvvalm.	BAD	Innlagt
TAKTEKKING	Skifer "lapp".	TOALETT	TYPE: W.C. ANTALL: 1

VINDUER	Opprinnelige (m. småruter) Skiftet 2 stk. (minst).	DEKOR INNSKRIPSJONER	Ingen.
DØRER	Skiftet.	INTERIØR	Oppr. i trapperom, forøvrig forandret, platekledd m.m.

BYGGÅR	ÅR 1913	MERKNAD
TILBYGGING OMBYGGING FLYTTING	ÅR 1954	ENDRING Tidligere spisskammer omgjort til W.C./bad.

VEDLIEKHOIDS- TILSTAND	TILSTAND:	GOO STAND	BEGYNNENDE FORFALL	FRAMSKREDET FORFALL	RUIN	EVT. FORFALLSÅRSÅK
	ÅR:	1980	X			

FARGESKJEMA	OPPRINNELIG	NÅVERENDE	FRAMTIDIG	BYGGHERRE NSB
UTVENDIG VEGG		4B6 Grågul		ARKITEKT NSB-Bd v/ Harald Kaas
VINDSKIER		4B6		
GERIKTER		22C4 Gråblå		BYGGMESTER
VINDUER		ca. hvit		BYGNINGSTYPE
DØRER		22C4		
HJØRNEBORD				
				STILPREG

TEGNINGER (ARKIVHENVISNING)	Bd 361
ELDRE FOTOGRAF.	

ANDRE OPPLYSNINGER	For "Bergensbanen øst". Planer identisk med type for Dovrebanen S (se Bd 311 på mappe Bd 3).	UTGITT	DATO	REGISTR.	DATO 1.10.1980
		RETTELSES- BLAD	NR	INNFORT DEN	AV
			NR	INNFORT DEN	AV
		NR	INNFORT DEN	AV	

# NSB · REGISTRERING AV BYGNINGER

Bak/Had 070379

NAV BYGNINGENS ART	Geilo vokterbolig, uthus	STASJONSNR.	BYGN.NR.
BANESTREKNING	231 Ål - Voss	KILOMETER	252,34
KOMMUNE, MATR. NR.	Hol	GÅRDSNR.	BRUKSNR.
ADRESSE	3580 Geilo	DISTRIKT	Bergen



TEGNING

TEGNINGEN VISER:

OPPRINNELIG BRUKSFORMÅL	PRIMÆRT Vedskjul	SEKUNDÆRT Grisefjøs
NÅVÆRENDE BRUKSFORMÅL	PRIMÆRT Vedskjul	SEKUNDÆRT Skibod
		ANTALL LEILIGHETER: 0
		ANTALL OVERNATTINGSROM: 0
FORHOLD TIL ANDRE HUS	Del av anlegg - frittstående.	
FYSISK MILJØ- SAMMENHENG	Stasjonsby, mindre tettsted.	

VERNEVERDI	<input type="checkbox"/>	PRIORITERT	BYGNINGEN PRIORITERES SPEIELT SOM BEVARINGSOBJEKT (EVT. INTERN NSB-FREDNING)	<input type="checkbox"/>	BYGNINGEN ER FREDET I MEDHOLD AV LOV OM KULTURMINNER
	<input type="checkbox"/>	HØY	ENDRINGER SKAL IKKE FORETAS FØR ARKITEKTKONTORET HAR GODKJENT PLANENE. DETTE GJELDER OGSÅ UTSKIFTING AV DØRER, VINDUER, KLEDNING, TAKTEKKING OSV.		
	<input type="checkbox"/>	MIDDELS			
	<input checked="" type="checkbox"/>	LAV	ENDRINGER KAN FORETAS UTEN GODKJENNING FRA ARKITEKTKONTORET. DET HENVISES TIL GENERELLE RÅD OG RETNINGSLINJER.		
	<input type="checkbox"/>	INGEN			



DIMENSJONER	HØVED'IAL M	BEBYGD AREAL M <sup>2</sup>	25	ANTALL ETASJER	1	BRUTTO GOLVAREAL M <sup>2</sup>
-------------	----------------	--------------------------------	----	-------------------	---	------------------------------------

BYGNINGSDEL 1	TYPE, KONSTRUKSJON	INSTALLASJON	MERKNAD
FUNDAMENT	Betongmur.	SKORSTEIN	0 STK.
KJELLER UNDERETASJE	Møkkakjeller/kryperom, betongdekke.	ELEKTRISITET	Innlagt
YTTERVEGG	Bindingsverk.	OPPVARMING	PRIMÆRT:
FASADEKLEDNING	Stående trepanel med over/underl.	VANN	SEKUNDÆRT:
TAKFORM	Saltak.	BAD	TOALETT
TAKTEKKING	Skifer "lapp".	TOALETT	TYPE: ANTALL: 0

VINDUER	Opprinnelige.	DEKOR INNSKRIPSJONER	Ingen.
DØRER	Opprinnelige (fyllingsdører).	INTERIØR	

BYGGÅR	ÅR 1953	MERKNAD
TILBYGGING OMBYGGING FLYTTING	ÅR	ENDRING

VEDLİKEHOLDS- TILSTAND	TILSTAND: ÅR:	GOD STAND	BEGYNNENDE FORFALL	FRAMSKREDET FORFALL	RUIN	EVT. FORFALLSÅRSÅK
	1980	X				

FARGESKJEMA	OPPRINNELIG	NÅVÆRENDE	FRAMTIDIG	BYGGHERRE NSB
UTVENDIG VEGG		4B6 Grågul		ARKITEKT
VINDSKIER		4B6		BYGGMESTER
GERIKTER				BYGNINGSTYPE
VINDUER		ca. hvit		STILPREG
DØRER		22C4 Gråblå		
HJØRNEBORD				

TEGNINGER (ARKIVHENVISNING)	
ELDRE FOTOGRAF.	


ANDRE OPPLYSNINGER	UTGITT	DATO	REGISTR.	DATO 1.10.1980
	RETTELSES- BLAD	NR	INNFORT DEN	AV
		NR	INNFORT DEN	AV
	NR	INNFORT DEN	AV	

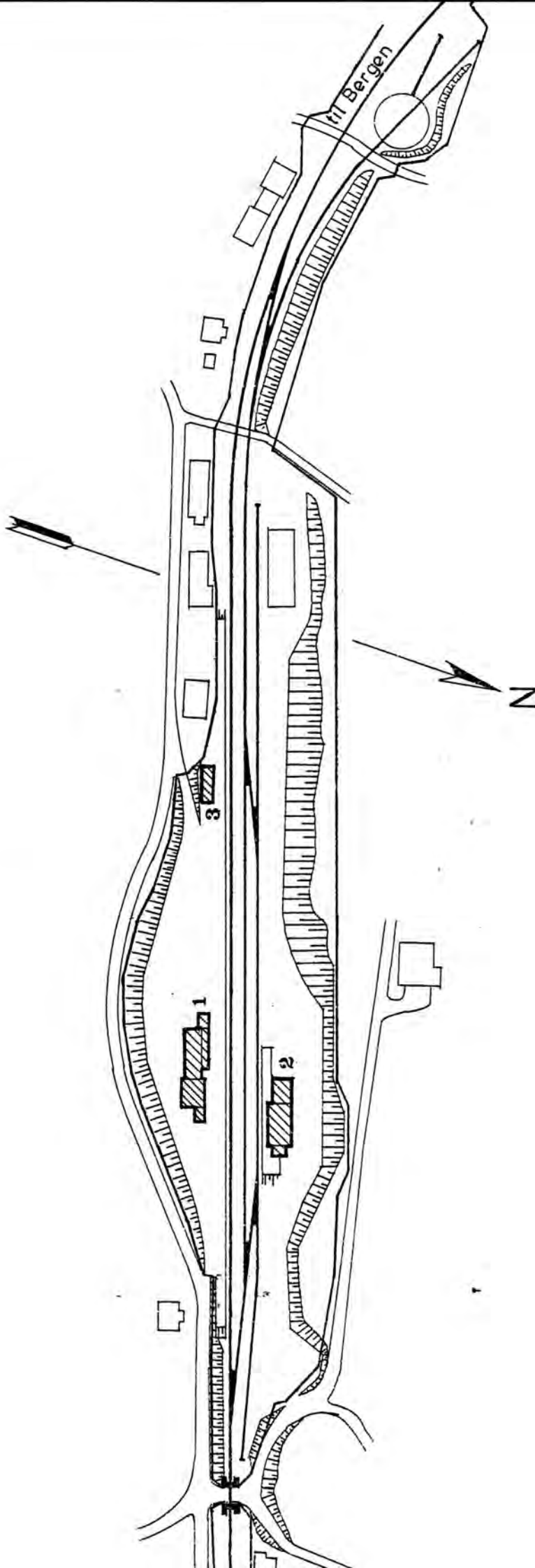
# NSB - REGISTRERING AV BYGNINGER

UTGITT:  
REVIDERT:


STASJONSNR 2319	STASJON/STREKNING/ANLEGG Geilo stasjon	BANE/BILROUTE Bergensbanen	DISTRIKT Bergen
--------------------	---	-------------------------------	--------------------

BYGN NR	KILOMETER	BYGNINGSTYPE	ADRESSE	MATRIKEL GNR/BNR	BEBYGD AREAL	ETG	BRUTTO GOLVFLATE	HØVED-MATERIALE	BYGGEGAR	TEGNINGER ARKIVNR.	MERKNAD	EGET SKEMA
1	252.74	Stasjonsbygning	Geilo		291	2	582	Tre	ca 1908	Ak 10294 (eldre forslag i map-pen)	Omb. 1930	x
2	252.71	Godshus	"		160	1		"		REVEI 1963 Tilb. 1963		x
3	252.84	Utthus/skistall	"		70	1		"	1980	Ak 11403 Under oppføring okt.-1980.		x
	252.87	Kvilebu	"		23	1		"				
		CTC - hus	"		136	1						





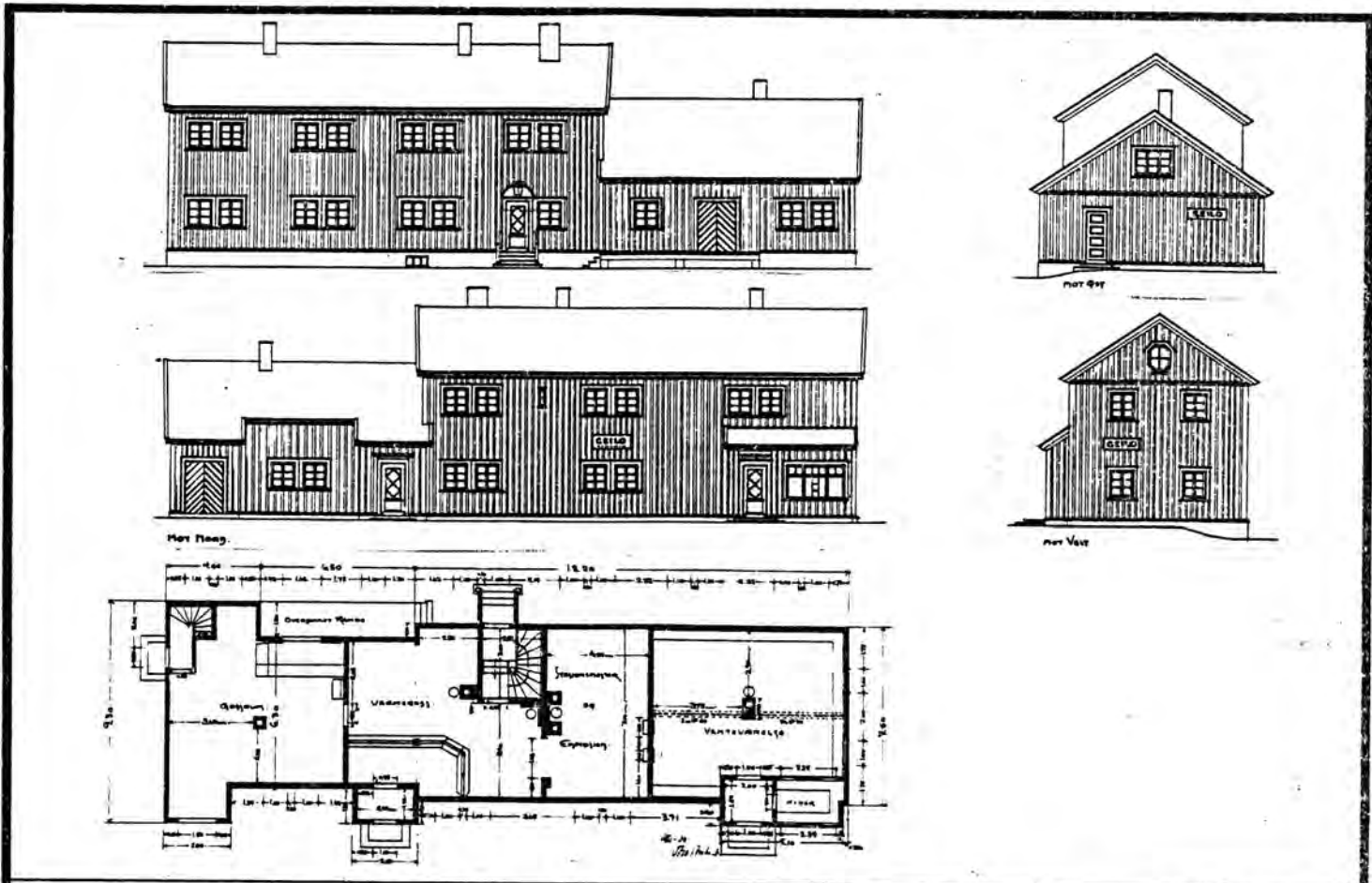
SITUASJONS-		Geilo stasjon	
KART OVER:			
BANE-	STREKNING:	231 A1 - Voss	
MÅLESTOKK:	1:2000	Dato:	okt. 80
UTSNITT AV		LINJEKART NR.: B.d.B 3023	
BUSSHOLDEPLASS I DIREKTE	FILKNYTNING TIL STASJONEN?	JA <input checked="" type="checkbox"/>	NEI <input type="checkbox"/>
DROSJEHOLDEPLASS I DIREKTE	FILKNYTNING TIL STASJONEN?	JA <input checked="" type="checkbox"/>	NEI <input type="checkbox"/>



# NSB · REGISTRERING AV BYGNINGER

Bak/Had 0703 79

NAVN BYGNINGENS ART	Geilo stasjon, stasjonsbygning	STASJONSNR.	2319	BYGN.NR.	1
BANESTREKNING	231 Ål - Voss	KILOMETER	252,74		
KOMMUNE.MATR.NR.	Hol	GARDSNR.		BRUKSNR.	
ADRESSE	3580 Geilo	DISTRIKT	Bergen		



TEGNINGEN VISER: Tegninger for ombyggn./tilbygg, datert jan./mars 1930. Målestokk 1:300.

OPPRINNELIG BRUKSFØRMÅL	PRIMÆRT Stasjonsbygning, eksp.- lokale	SEKUNDÆRT Venterom, leilighet, godsrom.	
NÅVÆRENDE BRUKSFØRMÅL	PRIMÆRT Stasjonsbygning, eksped. lokale	SEKUNDÆRT Venterom, leil., godsrom, toaletter, kiosk, overn. rom.	ANTALL LEILIGHETER: 1 ANTALL OVERNATTINGSROM: 2
FORHOLD TIL ANDRE HUS	Del av anlegg - frittstående.		
FYSISK MILJØ- SAMMENHENG	Stasjonsby, mindre tettsted.		

VERNEVERDI	<input type="checkbox"/> PRIO- RITERT	BYGNINGEN PRIORITERES SPEIELT SOM BEVA- RINGSOBJEKT (EVT. INTERN NSB-FREDNING)	<input type="checkbox"/> BYGNINGEN ER FREDET I MEDHOLD AV LOV OM KULTURMINNER
	<input type="checkbox"/> HØY	ENDRINGER SKAL IKKE FORETAS FØR ARKITEKTKONTORET HAR GODKJENT PLANENE. DETTE GJELDER OGSÅ UTSKIFTING AV DØRER, VINDUER, KLEDNING, TAKTEKKING OSV.	
	<input checked="" type="checkbox"/> MIDDELS		
	<input type="checkbox"/> LAV	ENDRINGER KAN FORETAS UTEN GODKJENNING FRA ARKITEKTKONTORET. DET HENVISES TIL GENE- RELLE RÅD OG RETNINGSLINJER.	
<input type="checkbox"/> INGEN			

DIMENSJONER	HOVED'IAL M 24,7 x 7,5	BEBYGD AREAL M <sup>2</sup> 291	ANTALL ETASJER 2	BRUTTO GOLVAREAL M <sup>2</sup>
-------------	---------------------------	------------------------------------	---------------------	------------------------------------

BYGNINGSDEL	TYPE, KONSTRUKSJON	INSTALLASJON	MERKNAD
FUNDAMENT	1. Fuget gråsteinsmur. 2. Betongmur.	SKORSTEIN	4 STK.
KJELLER UNDERETASJE	1. Kjeller (eldste del) + toal., Betongdekke. 2. Oppf., betong på kult. 3. Kryperom, trebjl.	ELEKTRISITET	Innlagt
		OPPVARMING	PRIMÆRT: Elektrisk SEKUNDÆRT: Parafin, ved
YTTERVEGG	1. Stående plank. 2. Bindingsverk.	VANN	Innlagt
FASADEKLEDNING	Stående trepanel, tømmermannspanel.	BAD	Innlagt (i leil.)
TAKFORM	Saltak.	TOALETT	TYPE: W.C.
TAKTEKKING	Skifer "lapp".		ANTALL: 9

VINDUER	Skiftet under ombygging 1930 (m. småruter)	DEKOR INNSKRIPSJONER	Ingen.
DØRER	Skiftet 8 stk., opprinnelige 5 stk.	INTERIØR	Opprinnelig i venterom (benker panel, himling), billeteksp., trapperom. Forøvr. forandret.

BYGGEÅR	ÅR	MERKNAD
	1909?	
TILBYGGING OMBYGGING FLYTTING	ÅR	ENDRING
	1931	Påbygg i øst og vestenden.
	1950	Tilbygg m. W.C. anlegg.
	1966	Tilbygg kiosk, rom for drosjesjåfører. (6,5 m x 4,5 m)

VEDLIKEHOLDS- TILSTAND	TILSTAND:	GOD STAND	BEGYNNENDE FORFALL	FRAMSKREDET FORFALL	RUIIN	EVT. FORFALLSÅRSÅK
	ÅR:					
	1980	X				

FARGESKJEMA	OPPRINNELIG	NÅVERENDE	FRAMTIDIG	BYGGHERRE NSB
UTVENDIG VEGG		4B6 Grågul		ARKITEKT P.A. Due. Omb. 1930, 1950 NSB-Ak v/ Gudm. Hoel
VINDSKIER		22C4/4B6		
GERIKTER		22C4 Gråblå		BYGGMESTER
VINDUER		ca. hvit		BYGNINGSTYPER
DØRER		22C4/brunlakk		
HJØRNEBORD				
				STILPREG

TEGNINGER (ARKIVHENVISNING)	Ak 10294 (kjerne som B1 2043 Torpo). Eldre forslag i Ak-mappe.
ELDRE FOTOGRAF.	

ANDRE OPPLYSNINGER	Oppr. (før tilbygg) som Torpo, Flå.	UTGITT	DATO	REGISTR.	DATO
					30.9.1980
		RETTELSESB- BLAD	NR	INNFØRT DEN	AV
			NR	INNFØRT DEN	AV
NR	INNFØRT DEN		AV		

# NSB · REGISTRERING AV BYGNINGER **REVET 1981**

Bak/Had 0703.79

NAVN BYGNINGENS ART	Geilo stasjon, godshus	STASJONSNR. 2319	BYGN.NR. 2
BANESTREKNING	231 Ål - Voss	KILOMETER 252,71	
KOMMUNE.MATR.NR.	Hol	GÅRDSNR.	BRUKSNR.
ADRESSE	3580 Geilo	DISTRIKT Bergen	



TEGNING

TEGNINGEN VISER:

OPPRINNELIG BRUKSFORMÅL	PRIMÆRT Godshus	SEKUNDÆRT Kontor	
NÅVERENDE BRUKSFORMÅL	PRIMÆRT Pakkhus	SEKUNDÆRT Varmerom	ANTALL LEILIGHETER: 0 ANTALL OVERNATTINGSROM: 0
FORHOLD TIL ANDRE HUS	Del av anlegg - frittstående.		
FYSISK MILJØ- SAMMENHENG	Stasjonsby - mindre tettsted.		

VERNEVERDI	<input type="checkbox"/> PRIMÆRT	BYGNINGEN PRIORITERES SPESIELT SOM BEVARINGSOBJEKT (EVT. INTERN NSB-FREDNING)	<input type="checkbox"/> BYGNINGEN ER FREDET I MEDHOLD AV LOV OM KULTURMINNER
	<input type="checkbox"/> HØY	ENDRINGER SKAL IKKE FORETAS FØR ARKITEKTKONTORET HAR GODKJENT PLANENE. DETTE GJELDER OGSÅ UTSKIFTING AV DØRER, VINDUER, KLEDNING, TAKTEKKING OSV.	
	<input type="checkbox"/> MIDDELS		
	<input type="checkbox"/> LAV	ENDRINGER KAN FORETAS UTEN GODKJENNING FRA ARKITEKTKONTORET. DET HENVISES TIL GENERELLE RÅD OG RETNINGSLINJER.	
	<input type="checkbox"/> INGEN		



DIMENSJONER	HOVED'ÅL M	BEBYGD AREAL M <sup>2</sup>	160	ANTALL ETASJER	1	BRUTTO GOLVAREAL M <sup>2</sup>
-------------	---------------	--------------------------------	-----	-------------------	---	------------------------------------

BYGNINGSDEL	TYPE, KONSTRUKSJON	INSTALLASJON	MERKNAD
FUNDAMENT	1. Gråsteinsmur. 2. Betongmur.	SKORSTEIN	1 STK.
KJELLER UNDERETASJE	1. Kryperom, trebjelkelag. 2. Oppfylt, betong på kult.	ELEKTRISITET	Innlagt
YTTERVEGG	Bindingsverk.	OPPVARMING	PRIMÆRT: Elektrisk SEKUNDÆRT:
FASADEKLEDNING	1. Liggende trepanel, høvlet kantprofil. 2. Weatherboard i tilbygg.	VANN	
TAKFORM	1. Halvvalm. 2. Saltak.	BAD	
TAKTEKKING	1. Skifer "fasett". 2. Skifer "lapp".	TOALETT	TYPE: ANTALL: 0

VINDUER	Opprinnelige (m. småruter).	DEKOR INNSKRIPSJONER	Profilerte sperreender.
DØRER	Opprinnelige.	INTERIØR	Kontor omgjort til varmerom.

BYGGEÅR	ÅR	MERKNAD
TILBYGGING OMBYGGING FLYTTING	ÅR	ENDRING
	1963	Lager mot vest (bygd av Hansa).
	1963 ?	Linjegodseksped. bygd på mot øst. Godshus har stått på Voss, muligens som lok.stall, flyttet før krigen.

VEDLIKEHOLDS- TILSTAND	TILSTAND: ÅR:	I GOD STAND	BEGYNNENDE FORFALL	FRAMSKREDET FORFALL	RUIN	EVT. FORFALLSÅRSÅK
	1980		X			Mekaniske skader/slitasje

FARGESKJEMA	OPPRINNELIG	NÅVERENDE	FRAMTIDIG	BYGGHERRE NSB/Hansa
UTVENDIG VEGG		4B6 Grågul		ARKITEKT P.A. Due
VINDSKIER		" "		BYGGMESTER
GERIKTER		" "		BYGNINGSTYPE
VINDUER		ca. hvit		STILPREG
DØRER		4B6		
HJØRNEBORD		"		

TEGNINGER (ARKIVHENVISNING)	
ELDRE FOTOGRAF.	

ANDRE OPPLYSNINGER	Bygging av CTC-hus som en forlengelse mot vest, påbegynt okt. 1980. Godshus bortsett fra "Hansalageret" skal rives, dvs. gammel del.	UTGITT	DATO	REGISTR.	DATO
					30.9.1980
		RETTELSES- BLAD	NR	INNFØRT DEN	AV
			NR	INNFØRT DEN	AV
NR	INNFØRT DEN		AV		

# NSB · REGISTRERING AV BYGNINGER

Bak/Hed 07/0

NAVN BYGNINGENS ART	Geilo stasjon, uthus, skistall.	STASJONSNR. 2319	BYGN.NR. 3
BANESTREKNING	231 Ål - Voss	KILOMETER 252,84	
KOMMUNE.MATR.NR.	Hol	GÅRDSNR.	BRUKSNR.
ADRESSE	3580 Geilo	DISTRIKT Bergen	



TEGNING

TEGNINGEN VISER:

OPPRINNELIG BRUKSFORMÅL	PRIMÆRT	SEKUNDÆRT	
NÅVÆRENDE BRUKSFORMÅL	Skistall	Lager	ANTALL LEILIGHETER: 0 ANTALL OVERNATTINGSROM: 0
FORHOLD TIL ANDRE HUS	Del av anlegg - frittstående.		
FYSISK MILJØ- SAMMENHENG	Stasjonsby, mindre tettsted.		

VERNEVERDI	<input type="checkbox"/> PRIO- RITERT	BYGNINGEN PRIORITERES SPESIELT SOM BEVA- RINGSOBJEKT (EVT. INTERN NSB-FREDNING)	<input type="checkbox"/> BYGNINGEN ER FREDET I MEDHOLD AV LOV OM KULTURMINNER
	<input type="checkbox"/> HØY	ENDRINGER SKAL IKKE FORETAS FØR ARKITEKTKONTORET HAR GODKJENT PLANENE. DETTE GJELDER OGSÅ UTSKIFTING AV DØRER, VINDUER, KLEDNING, TAKTEKKING OSV.	
	<input checked="" type="checkbox"/> LAV	ENDRINGER KAN FORETAS UTEN GODKJENNING FRA ARKITEKTKONTORET. DET HENVISES TIL GENE- RELLE RÅD OG RETNINGSLINJER.	
	<input type="checkbox"/> INGEN		

DIMENSJONER	HOVED*ÅL M	BEBYGD AREAL M <sup>2</sup> 70	ANTALL ETASJER 1	BRUTTO GOLVAREAL M <sup>2</sup>
-------------	---------------	-----------------------------------	---------------------	------------------------------------

BYGNINGSDEL	TYPE, KONSTRUKSJON	INSTALLASJON	MERKNAD
FUNDAMENT	Betongmur.	SKORSTEIN	0 STK.
KJELLER UNDERETASJE	Oppfylt, betong på kult.	ELEKTRISITET	Innlagt
YTTERVEGG	Bindingsverk.	OPPVARMING	PRIMÆRT: Ingen SEKUNDÆRT: Elektrisk (et rom)
FASADEKLEDNING	Stående trepanel m. over/underliggere.	VANN	Ikke innlagt
TAKFORM	Saltak.	BAD	
TAKTEKING	Bølgete asbestsementplater.	TOALETT	TYPE: ANTALL: 0

VINDUER	Opprinnelige.	DEKOR INNSKRIPSJONER	Ingen.
DØRER	Opprinnelige.	INTERIØR	

BYGGEÅR	AR	MERKNAD
TILBYGGING OMBYGGING FLYTTING	AR	ENDRING

VEDLIKEHOLDS- TILSTAND	TILSTAND:	I GOD STAND	BEGYNNENDE FORFALL	FRAMSKREDET FORFALL	RUIJN	EVT. FORFALLSÅRSÅK
	AR:					
	1980	X				

FARGESKJEMA	OPPRINNELIG	NÅVÆRENDE	FRAMTIDIG	BYGGHERRE NSB
UTVENDIG VEGG		4B6 Grågul		ARKITEKT
VINDSKIER		22C4 Gr. blå/4B6		BYGGMESTER
GERIKTER				BYGNINGSTYPE
VINDUER		ca. hvit		STILPREG
DØRER		22C4		
HJØRNEBORD				

TEGNINGER (ARKIVHENVISNING)	
ELDRE FOTOGRAF.	


ANDRE OPPLYSNINGER	UTGITT	DATO	REGISTR.	DATO 30.9.1980
	RETTELSES- BLAD	NR	INNFORT DEN	AV
		NR	INNFORT DEN	AV
		NR	INNFORT DEN	AV

# NSB - REGISTRERING AV BYGNINGER

UTGITT:  
REVIDERT:

STASJONSNR	BANE/BILROUTE	DISTRIKT
STASJON/STREKNING/ANLEGG	Bergensbanen	Bergen
Geilo - Ustaoset		

BYGN NR	KILOMETER	BYGNINGSTYPE	ADRESSE	MATRIKEL GNR. BNR	BEBYGD AREAL	ETG	BRUTTO GOLVFLATE	HOVED-MATERIALE	BYGGEAR	TEGNINGER ARKIVNR.	MERKNAD	EGET SKJEMA
256.45		Kvilebu			8	1		Tre				
257.90		Vokterbolig, dobbel	Eimå		101	1½	151	"	1913	Bd 337 (510)		x
257.87		Uthus	"		40	1		"				
257.93		Uthus	"		40	1		"				
258.95		Brakke			36	1		"				
258.96		Lager			150	1		"				
260.39		Vokterbolig, enkel	Øyestøl		62	1		"	1913	Bd 45		x
260.38		Uthus	"		25	1		"				
260.40		Trallebu			32	1		"				



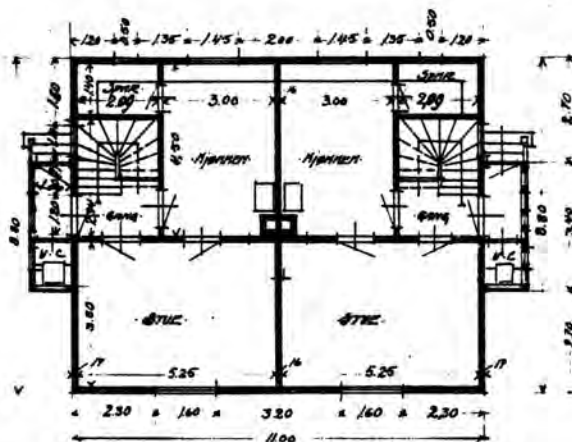
# NSB · REGISTRERING AV BYGNINGER

Bak/Had 0703.79

NAV BYGNINGENS ART	Eimå vokterbolig, bolig	STASJONSNR.	BYGN.NR.
BANESTREKNING	231 Ål - Voss	KILOMETER	257, 90
KOMMUNE, MATR. NR.	Hol	GÅRDSNR.	BRUKSNR.
ADRESSE		DISTRIKT	Bergen



- VINDTINGTILBYGGNINGEN · UTFØRES ·
- AV · HÅRLET · 4" · 4" · BINDINGSVEKST ·
- OG · 1" · UTVEIENDEG · PÅNEL ·
- FRINETERNE · UTFØRES · SOM · TORVSTRØ ·
- FLØDSTIER ·



TEGNINGEN VISER: Originaltegninger, datert 10.5.1912, Målestokk 1:200.

OPPRINNELIG BRUKSFØRMÅL	PRIMERT Vokterbolig.	SEKUNDÆRT	
NÅVERENDE BRUKSFØRMÅL	PRIMERT Vokterbolig.	SEKUNDÆRT	ANTALL LEILIGHETER: 0 ANTALL OVERNATTINGSROM: 0
FORHOLD TIL ANDRE HUS	Del av anlegg - frittstående.		
FYSISK MILJØ- SAMMENHENG	Egen husgruppe, spredt landbruksbebyggelse i omegn.		

VERNEVERDI	<input type="checkbox"/> PRIO- RITERT	BYGNINGEN PRIORITYERES SPESIELT SOM BEVA- RINGSOBJEKT (EVT. INTERN NSB-FREDNING)	<input type="checkbox"/> BYGNINGEN ER FREDET I MEDHOLD AV LOV OM KULTURMINNER
	<input type="checkbox"/> HØY	ENDRINGER SKAL IKKE FORETAS FØR ARKITEKTKONTORET HAR GODKJENT PLANENE. DETTE GJELDER OGSÅ UTSKIFTING AV DØRER, VINDUER, KLEDNING, TAKTEKKING OSV.	
	<input checked="" type="checkbox"/> MIDDELS		
	<input type="checkbox"/> LAV	ENDRINGER KAN FORETAS UTEN GODKJENNING FRA ARKITEKTKONTORET. DET HENVISES TIL GENE- RELLE RÅD OG RETNINGSLINJER.	
	<input type="checkbox"/> INGEN		

DIMENSJONER	HØVEDÅL M 11,0 x 8,8	BEBYGD AREAL M <sup>2</sup>	101	ANTALL ETASJER	1 1/2	BRUTTO GOLVAREAL M <sup>2</sup>
-------------	-------------------------	-----------------------------	-----	----------------	-------	---------------------------------

BYGNINGSDEL	TYPE, KONSTRUKSJON	INSTALLASJON	MERKNAD
FUNDAMENT	1. Fuget gråsteinsmur. 2. Betongmur.	SKORSTEIN	1 STK.
KJELLER UNDERETASJE	1. Kjeller, trebjelkelag. 2. Kryperom, trebjelkelag.	ELEKTRISITET	Innlagt
YTTERVEGG	Stående plank.	OPPVARMING	PRIMÆRT: Ved SEKUNDÆRT: Elektrisk
FASADEKLEDNING	Liggende trepanel, weatherboard.	VANN	Innlagt
TAKFORM	1. Saltak. 2. Pulttak.	BAD	Innlagt
TAKTEKING	Skifer "lapp".	TOALET	TYPE: W.C. ANTALL: 2

VINDUER	Skiftet. Opprinnelig 2 stk. (m. småruter)	DEKOR INNSKRIPSJONER	Ingen.
DØRER	Skiftet.	INTERIØR	Forandret: Platekledd m.m.

BYGGEÅR	AR 1913	MERKNAD
TILBYGGING OMBYGGING FLYTTING	AR 1954	ENDRING Innlagt W.C. og bad.

VEDLIKEHOLDS- TILSTAND	TILSTAND: AR:	I GOD STAND	BEGYNNENDE FORFALL	FRAMSKREDET FORFALL	RUIN	EVT. FORFALLSÅRSÅK
	1980	X				

FARGESKJEMA	OPPRINNELIG	NÅVERENDE	FRAMTIDIG	BYGGHERRER NSB
UTVENDIG VEGG		4-5B6 Gyldengul		ARKITEKT NSB-Bd v/Harald Kaas
VINDSKIER		" " "		BYGGMESTER
GERIKTER		ca. hvit		BYGNINGSTYPE Som Mygdal v.l. 1
VINDUER		" "		STILPREG
DØRER		22D6 Gråblå		
HJØRNEBORD		4-5B6		

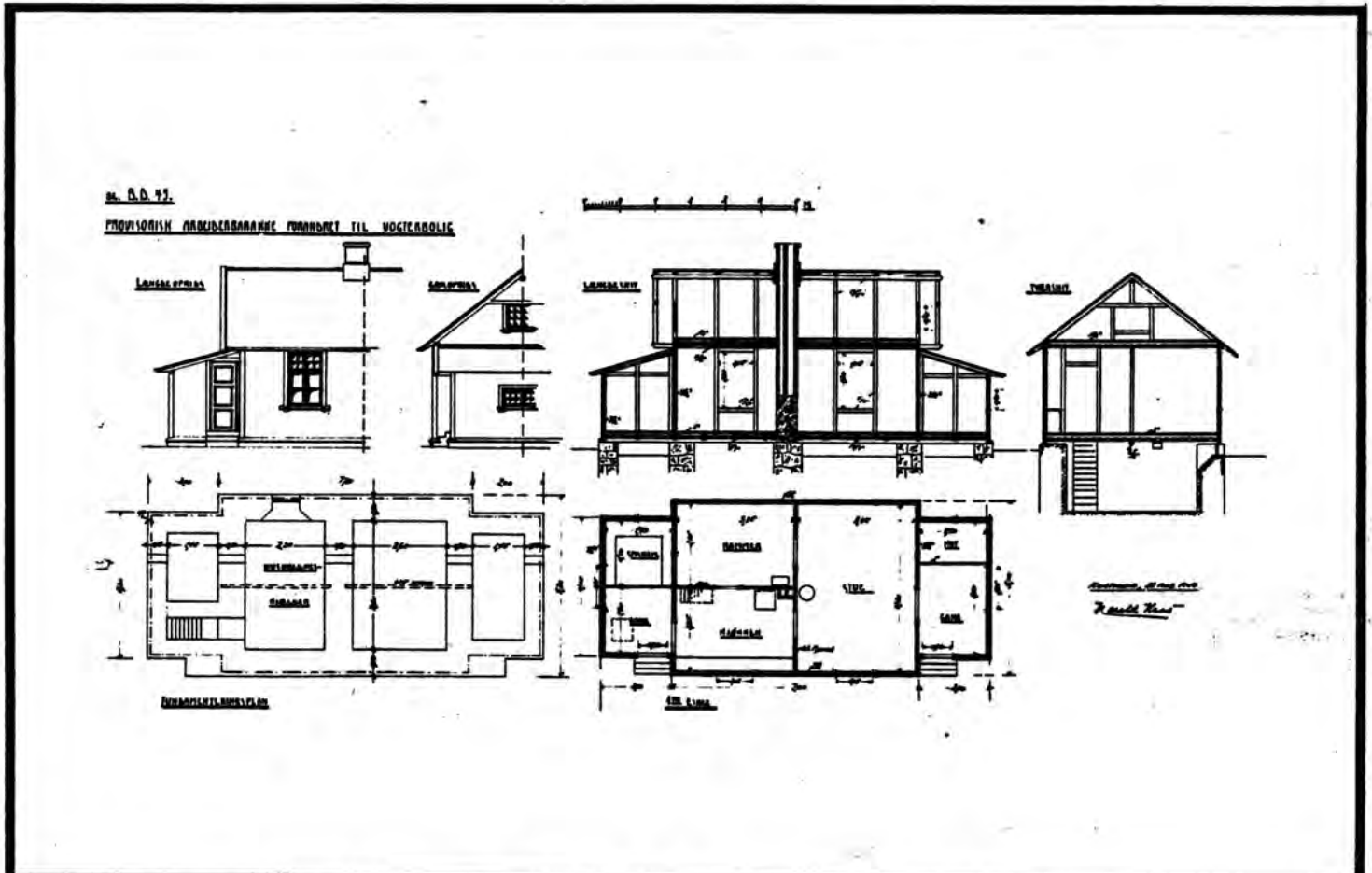
TEGNINGER (ARKIVHENVISNING)	Bd 337. (Bd 510)
ELDRE FOTOGRAF.	

ANDRE OPPLYSNINGER	For Bergensbanen øst, som Veme, Nesbyen, Guristøl, Oksebotn II, Finse I og IV, Sandå.	UTGITT	DATO	REGISTR.	DATO	
					30.9.1980	
		RETTELSES- BLAD	NR	INNFØRT	DEN	AV
			NR	INNFØRT	DEN	AV
NR	INNFØRT		DEN	AV		

# NSB - REGISTRERING AV BYGNINGER

Bek/Had 0703.79

NAVN BYGNINGENS ART	Øyestøl vokterbolig, bolig	STASJONSNR.	BYGN.NR.
BANESTREKNING	231 Ål - Voss	KILOMETER	260,39
KOMMUNE, MATR.NR.	Hol	GARDSNR.	BRUKSNR.
ADRESSE		DISTRIKT	Bergen



TEGNINGEN VISER: Originaltegninger, datert 23.8.1909. Målestokk 1:200.

OPPRINNELIG BRUKSFORMÅL	PRIMÆRT Arbeiderbrakke. Omgjort til vokterbolig.	SEKUNDÆRT	
NÅVERENDE BRUKSFORMÅL	PRIMÆRT Fritidshus.	SEKUNDÆRT	ANTALL LEILIGHETER: 1 ANTALL OVERNATTINGSROM: 0
FORHOLD TIL ANDRE HUS	Del av anlegg - frittstående.		
FYSISK MILJØ- SAMMENHENG	Egen husgruppe.		

VERNEVERDI	<input type="checkbox"/> PRIO- RITERT	BYGNINGEN PRIORITERES SPESIELT SOM BEVA- RINGSOBJEKT (EVT. INTERN NSB-FREDNING)	<input type="checkbox"/> BYGNINGEN ER FREDET I MEDHOLD AV LOV OM KULTURMINNER
	<input type="checkbox"/> HØY	ENDRINGER SKAL IKKE FORETAS FØR ARKITEKTKONTORET HAR GODKJENT PLANENE. DETTE GJELDER OGSÅ UTSKIFTING AV DØRER, VINDUER, KLEDNING, TAKTEKKING OSV.	
	<input checked="" type="checkbox"/> MIDDELS		
	<input type="checkbox"/> LAV	ENDRINGER KAN FORETAS UTEN GODKJENNING FRA ARKITEKTKONTORET. DET HENVISES TIL GENE- RELLE RÅD OG RETNINGSLINJER.	
	<input type="checkbox"/> INGEN		



DIMENSJONER	HØVEDTÅL M	BEBYGD AREAL M <sup>2</sup>	62	ANTALL ETASJER	1	BRUTTO GOLVAREAL M <sup>2</sup>
-------------	---------------	--------------------------------	----	-------------------	---	------------------------------------

BYGNINGSDEL 1	TYPE, KONSTRUKSJON	INSTALLASJON	MERKNAD
FUNDAMENT	Gråsteinsmur, fuget og pusset.	SKORSTEIN	1 STK.
KJELLER UNDERETASJE	1. Kjeller, trebjelkelag. 2. Kryperom, trebjelkelag.	ELEKTRISITET	Innlagt
YTTERVEGG	Stående plank i reisverk.	OPPVARMING	PRIMERT: SEKUNDÆRT:
FASADEKLEDNING	1. Liggende trepanel, høvlet kantprof., pløyd. 2. Weatherboard. 3. Staffpanel, stående.	VANN	
TAKFORM	1. Saltak. 2. Pulttak.	BAD	
TAKTEKKING	Skifer "lapp".	TOALET	TYPE: ANTALL: 0

VINDUER	Opprinnelige 2 stk. (m. småruter Skiftet 5 stk. (2 fags, i større åpninger).	DEKOR INNSKRIPSJONER	Profilerte sperreender og gerikter.
DØRER	Opprinnelig (fyllingsdør).	INTERIØR	

BYGGEÅR	AR 1913	MERKNAD ca. 1900. Omgjort til vokterbolig 1913
TILBYGGING OMBYGGING FLYTTING	AR	ENDRING Ombygd fra symmetrisk form med inngangsparti på hver endevegg, inngangsparti på vestende revet og erstattet med en forlenging av bygningens hovedform.

VEDLIKEHOLDS- TILSTAND	TILSTAND: AR:	I GOD STAND	BEGYNNENDE FORFALL	FRAMSKREDET FORFALL	RUIN	EVT. FORFALLSÅRSÅK
	1980	X				

FARGESKJEMA	OPPRINNELIG	NÅVERENDE	FRAMTIDIG	BYGGERE NSB
UTVENDIG VEGG		9D7 Rødbrun		ARKITEKT NSB-Bd v/Harald Kaas, etter Skavlan / Due
VINDSKIER		ca. hvit/9D7		BYGGMESTER
GERIKTER		ca. hvit		
VINDUER		" "		
DØRER		ca. grå		BYGNINGSTYPE "Vogterbolig type 7, Bergensbanen vestenfjelds"
HJØRNEBORD		ca. hvit		STILPREG

TEGNINGER (ARKIVHENVISNING)	Bd 45 (tegninger omarbeidet etter tegninger for arbeidsbrakke se A 217). Se også BL 1076, tegning BL 1074
ELDRE FOTOGRAF.	


ANDRE OPPLYSNINGER	For fjellstrekning, bergensbanen som Øynaden, Tangen, Gråskallen, Storurdi, Larsbu, Vika, Grøndalen, Norenut, Kongsnut, Langevannsoset, Borgarbu, Eggjareide, Reimegrend.	UTGIT	DATO	REGISTR.	DATO 30.9.1980
		RETTELSESB- BLAD	NR	INNFORT DEN	AV
			NR	INNFORT DEN	AV
			NR	INNFORT DEN	AV

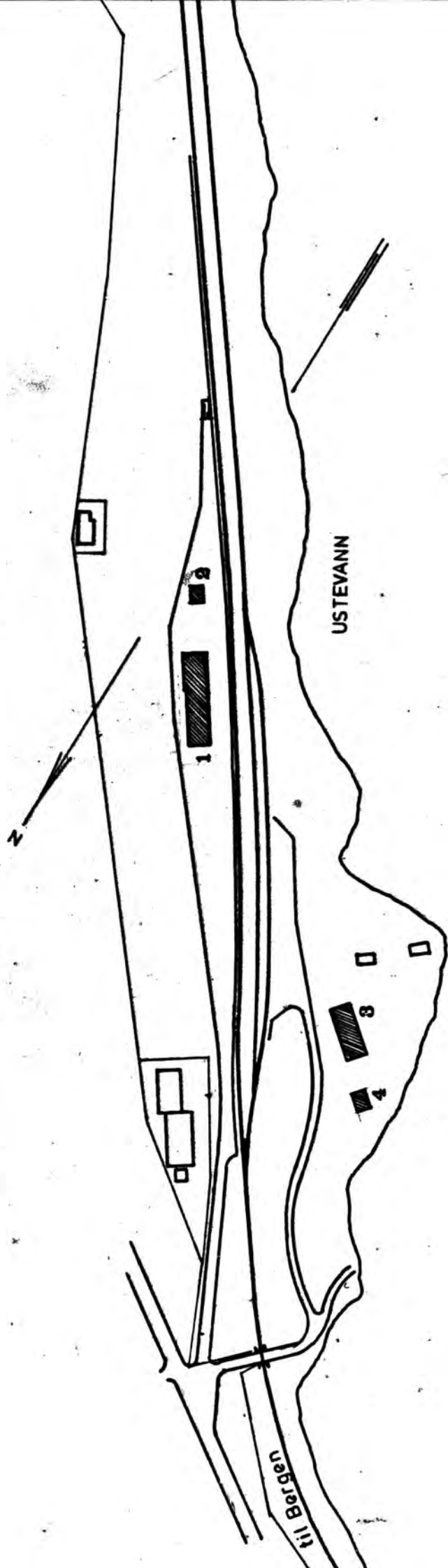
# NSB · REGISTRERING AV BYGNINGER

UTGITT:  
REVIDERT:


STASJONSNR 2320	STASJON/STREKNING/ANLEGG USTAASET STASJON	BANE/BILROUTE BERGENSBANEN	DISTRIKT BERGEN
--------------------	--	-------------------------------	--------------------

BYGN NR	KILOMETER	BYGNINGSTYPE	ADRESSE	MATRIKEL GNR. ENR	BEBYGD AREAL	ETG	BRUTTO GOLVFLATE	HOVEDMATERIALE	BYGGEAR	TEGNINGER ARKIVNR.	MERKNAD	EGET SKIEMA
1	264,69	Stasjonsbygning	Ustaaset		295	2	450	Tre	1924	Ak 2528		X
2	264,63	Privet	Ustaaset		34	1		Tre	1924	Ak 3507	Omformer	X
3	264,80	Vokterbolig, dobbel	Ustaaset		145	1 1/2	217	Tre	1902	B1 1076		X
4	264,83	Uthus til vb.	Ustaaset		41	1		Tre	1902			





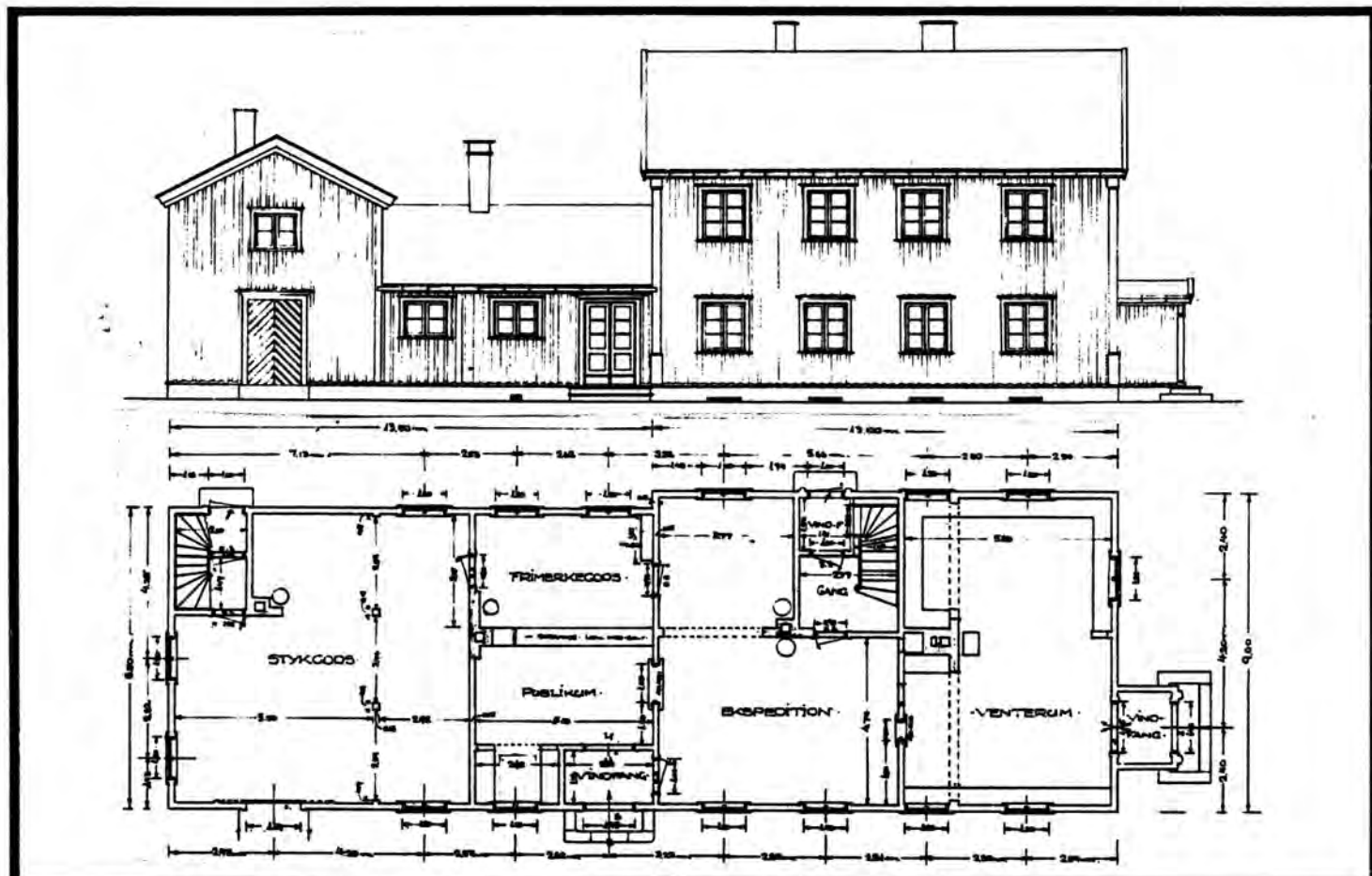
SITUASJONS- KART OVER: Ustaaset stasjon	
BANE-)	231 A1 - Voss
STREKNING:	MÅLSTOKK: 1:2000
Date: Aug. 1980	
UTSNITT AV LINJEKART NR.: Bdb 3024	
BUSSEHOLDEPLASS I DIREKTE TILKNYTNING TIL STASJONEN?	JA <input type="radio"/> NEI <input checked="" type="radio"/>
DROPSHOLDEPLASS I DIREKTE TILKNYTNING TIL STASJONEN?	JA <input type="radio"/> NEI <input checked="" type="radio"/>



# NSB · REGISTRERING AV BYGNINGER

Bak/Hed 07/03.79

NAVN BYGNINGENS ART	USTAASET STASJON Stasjonsbygning	STASJONSNR. 2320	BYGN.NR. 1
BANESTREKNING	231 Ål - Voss	KILOMETER 264,67	
KOMMUNE, MATR.NR.	Hol	GÅRDSNR.	BRUKSNR.
ADRESSE	3593 Ustaaset	DISTRIKT Bergen	



TEGNINGEN VISER: Originaltegninger, datert 1/12 1923.

Målestokk 1 : 200.

OPPRINNELIG BRUKSFORMÅL	PRIMÆRT Stasjonsbygning: -ekspedisjonslokaler, -stm.bolig.	SEKUNDÆRT -godshus, -overnattingsrom.	
NÅVERENDE BRUKSFORMÅL	PRIMÆRT Stasjonsbygning: -ekspedisjonslokaler, -bolig.	SEKUNDÆRT -godshus, skistall, -overnattingsrom, -relérom	ANTALL LEILIGHETER: 1 ANTALL OVERNATTINGSROM: 2
FORHOLD TIL ANDRE HUS	Del av anlegg, frittstående.		
FYSISK MILJØ- SAMMENHENG	Turiststed, fritidsbebyggelse.		

VERNEVERDI	<input type="checkbox"/> PRIO- RITERT	BYGNINGEN PRIORITERES SPESIELT SOM BEVA- RINGSOBJEKT (EVT. INTERN NSB-FREDNING)	<input type="checkbox"/> BYGNINGEN ER FREDET I MEDHOLD AV LOV OM KULTURMINNER
	<input type="checkbox"/> HØY	ENDRINGER SKAL IKKE FORETAS FØR ARKITEKTORET HAR GODKJENT PLANENE. DETTE GJELDER OGSÅ UTSKIFTING AV DØRER, VINDUER, KLEDNING, TAKTEKKING OSV.	
	<input checked="" type="checkbox"/> MIDDELS		
	<input type="checkbox"/> LAV <input type="checkbox"/> INGEN	ENDRINGER KAN FORETAS UTEN GODKJENNING FRA ARKITEKTORET. DET HENVISES TIL GENE- RELLE RÅD OG RETNINGSLINJER.	

DIMENSJONER	HOVEDMÅL M 34,5 X 8,5	BEBYGD AREAL M <sup>2</sup> 295	ANTALL ETASJER 2	BRUTTO GOLVAREAL M <sup>2</sup>
-------------	--------------------------	------------------------------------	---------------------	------------------------------------

BYGNINGSDEL	TYPE, KONSTRUKSJON	INSTALLASJON	MERKNAD
FUNDAMENT	1. Fuget gråsteinsmur, pusset. 2.	SKORSTEIN	3 STK.
KJELLER UNDERETASJE	1. Kjeller, trebjelkelag. 2. Luftet krype- rom, trebjelkelag. 3. Oppfylt, betonggolv.	ELEKTRISITET	Innlagt.
YTTERVEGG	1. Reisverk med stående plank. 2. Bindingsverk.	OPPVARMING	PRIMÆRT: Elektrisk. SEKUNDÆRT: Vedfyring./Parafin
FASADEKLEDNING	Stående tømmermannspanel.	VANN	Innlagt.
TAKFORM	1. Saltak. 2. Pulttak	BAD	Innlagt, dusj
TAKTEKING	Skifer "lapp".	TOALETT	TYPE: WC. ANTALL: 5.

VINDUER	Skiftet. (I 2. etg. skiftet i 1980, forøvrig skiftet ca. 10 år siden.	DEKOR INNSKRIPSJONER	Hjørnekasser formet som pilastre. Motiv inngangsparti: "tempel- front". Buete loftsvinduer.
DØRER	Skiftet, panelte dører m. glass	INTERIØR	Panelt (opprinnelig).

BYGGEÅR	ÅR 1924	MERKNAD
TILBYGGING OMBYGGING FLYTTING	ÅR 1981	ENDRING Uthusfløy tilbygd, mot nord-vest. Uthusfløy revet, nytt tilbygg med CTC-rom, skistall og garasje er under oppføring.

VEDLIKEHOLD- TILSTAND	TILSTAND:	I GOD STAND	BEGYNNENDE FORFALL	FRAMSKREDET FORFALL	RUIN	EVT. FORFALLSÅRSÅK
	ÅR:					
	1980	X				

FARGESKJEMA	OPPRINNELIG	NAVERENDE	FRAMTIDIG	BYGGHERRE
UTVENDIG VEGG		8-9 D4 rødbrun		NSB.
VINDSKIER		8-9 D4/hvit		ARKITEKT NSB-Ak, v. G. Hoel/ B. Baastad.
GERIKTER		ca. Hvit		BYGGMESTER
VINDUER		22D5 matt blå		BYGNINGSTYPE
DØRER		22D5/brunlakkert		STILPREG
HJØRNEBORD		ca. Hvit		

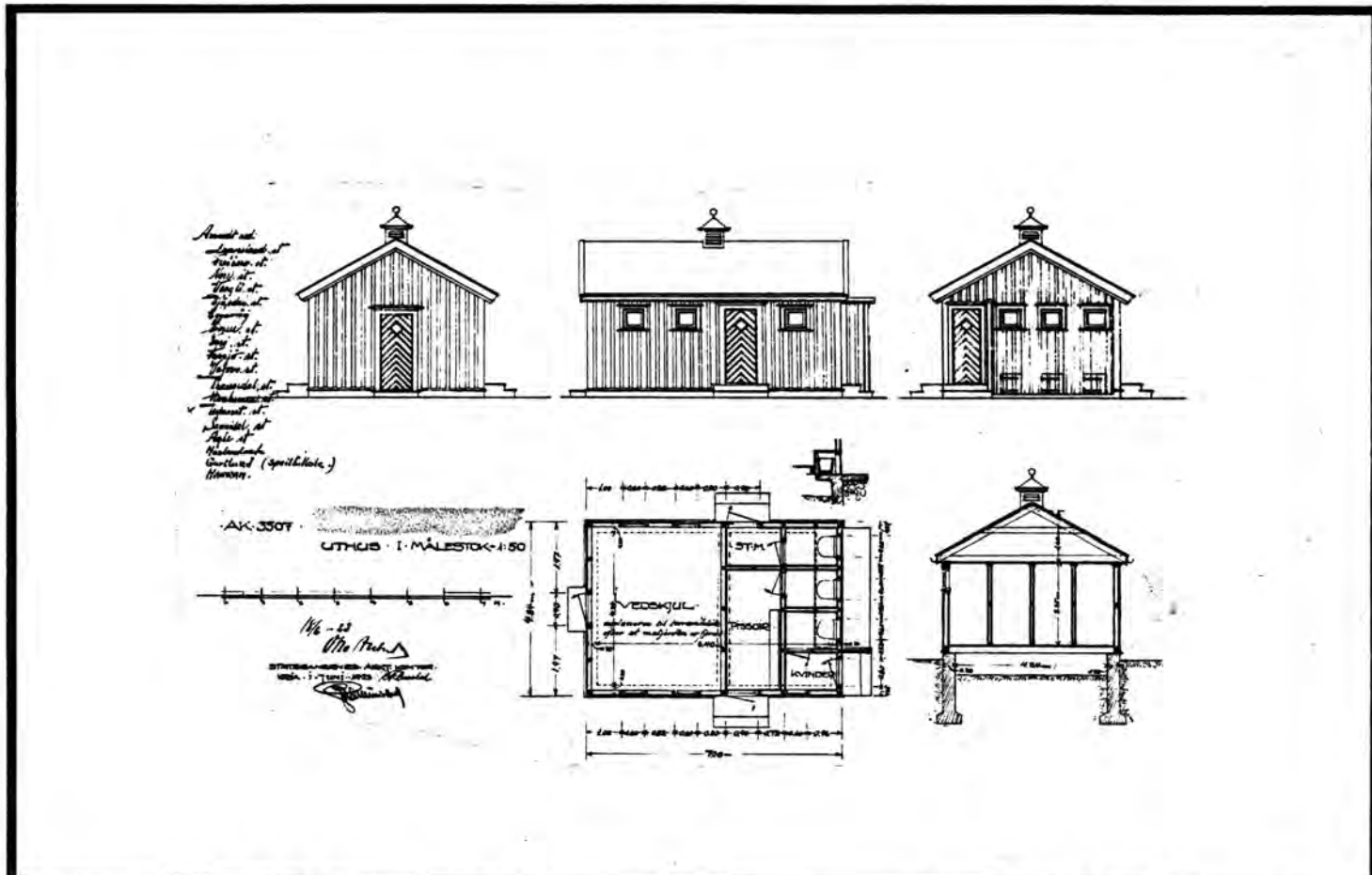
TEGNINGER (ARKIVHENVISNING)	Ak 2528
ELDRE FOTOGRAF.	

ANDRE OPPLYSNINGER	UTGITT	DATO	REGISTR.	DATO
	RETTELSES- BLAD	NR	INNFØRT DEN	AV
		NR	INNFØRT DEN	AV
NR		INNFØRT DEN	AV	

# NSB · REGISTRERING AV BYGNINGER

Bak/Had 070379

NAVN BYGNINGENS ART	USTAASET STASJON Privet	STASJONSNR. 2320	BYGN.NR. 2
BANESTREKNING	232 Ål - Voss	KILOMETER 264,63	
KOMMUNE, MATR.NR.	Hol	GÅRDSNR.	BRUKSNR.
ADRESSE	3593 Ustaaset	DISTRIKT Bergen.	



TEGNINGEN VISER: Original-tegning, datert juni 1923.

Målestokk 1 : 200.

OPPRINNELIG BRUKSFØRMÅL	PRIMÆRT Privet.	SEKUNDÆRT Vedbu, redskapsbu.	
NÅVÆRENDE BRUKSFØRMÅL	PRIMÆRT Garasje. Omformer-rom.	SEKUNDÆRT	ANTALL LEILIGHETER: 0 ANTALL OVERNATTINGSROM: 0
FORHOLD TIL ANDRE HUS	Del av anlegg, frittstående.		
FYSISK MILJØ- SAMMENHENG	Turiststed, fritidsbebyggelse.		

VERNEVERDI	<input type="checkbox"/> PRIO- RITERT	BYGNINGEN PRIORITERES SPEIELT SOM BEVA- RINGSOBJEKT (EVT. INTERN NSB-FREDNING)	<input type="checkbox"/> BYGNINGEN ER FREDET I MEDHOLD AV LOV OM KULTURMINNER
	<input type="checkbox"/> HØY	ENDRINGER SKAL IKKE FORETAS FØR ARKITEKTKONTORET HAR GODKJENT PLANENE. DETTE GJELDER OGSÅ UTSKIFTING AV DØRER, VINDUER, KLEDNING, TAKTEKKING OSV.	
	<input checked="" type="checkbox"/> MIDDELS		
	<input type="checkbox"/> LAV	ENDRINGER KAN FORETAS UTEN GODKJENNING FRA ARKITEKTKONTORET. DET HENVISES TIL GENE- RELLE RÅD OG RETNINGSLINJER.	
<input type="checkbox"/> INGEN			



DIMENSJONER	HOVEDTAL M	7,0 X 4,85	BEBYGD AREAL M <sup>2</sup>	34	ANTALL ETASJER	1	BRUTTO GOLVAREAL M <sup>2</sup>
-------------	---------------	------------	--------------------------------	----	-------------------	---	------------------------------------

BYGNINGSDEL	TYPE.KONSTRUKSJON	INSTALLASJON	MERKNAD
FUNDAMENT	Fuget gråsteinsmur.	SKORSTEIN	0 STK.
KJELLER UNDERETASJE	Oppfylt. (Svillelagt.)	ELEKTRISITET	Innlagt.
YTTERVEGG	Bindingsverk.	OPPVARMING	PRIMÆRT: SEKUNDÆRT:
FASADEKLEDNING	Stående tømmermannspanel.	VANN	Ikke innlagt.
TAKFORM	Saltak.	BAD	TYPE:
TAKTEKING	Skifer "lapp".	TOALETT	ANTALL: 0

VINDUER	Opprinnelige.	DEKOR INNSKRIPSJONER	Ingen.
DØRER	Opprinnelige. Åpning/port til garasje av nyere dato	INTERIØR	

BYGGÅR	ÅR	MERKNAD
	1924	
TILBYGGING OMBYGGING FLYTTING	ÅR	ENDRING
		Ominnredet til omformerron og garasje. Toaletter fjernet.

VEDLIKEHOLDS- TILSTAND	TILSTAND: ÅR:	I GOD STAND	BEGYNNENDE FORFALL	FRAMSKREDET FORFALL	RUIN	EVT. FORFALLSÅRSÅK
	1980	X				

FARGESKJEMA	OPPRINNELIG	NÅVÆRENDE	FRAMTIDIG	BYGGHERRE NSB.
UTVENDIG VEGG		8-9D7 rødbrun		ARKITEKT NSB-Ak, v. G. Hoel/ B. Baastad.
VINDSKIER		8-9D7/ca.Hvit		BYGGMESTER
GERIKTER		ca.Hvit		BYGNINGSTYPE "Ustaoset-type", oppført v. Sørlandsbanen.
VINDUER		22D5 matt blå		STILPREG
DØRER		22D5		
HJØRNEBORD		ca.Hvit		

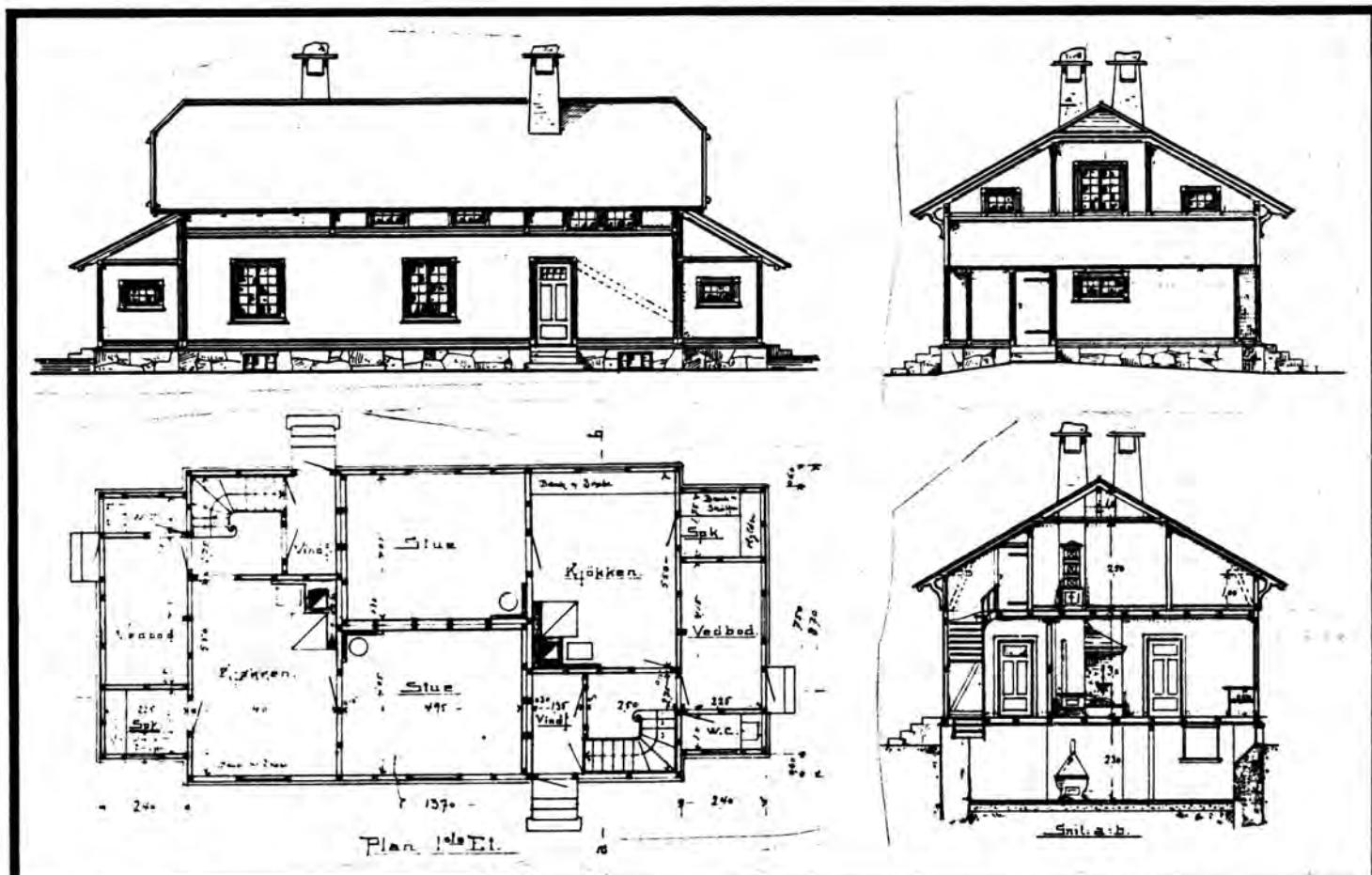
TEGNINGER (ARKIVHENVISNING)	Ak 3507
ELDRE FOTOGRAF.	

ANDRE OPPLYSNINGER	Typen er også oppført ved Nordlandsbanen og Numedalsbanen.	UTGITT	DATO	REGISTR.	DATO
					28/8-80
		RETTELSES- BLAD	NR	INNFØRT DEN	AV
			NR	INNFØRT DEN	AV
NR	INNFØRT DEN		AV		

# NSB · REGISTRERING AV BYGNINGER

Bak/Had 070379

NAV BYGNINGENS ART	USTAASET STASJON Ustaaset vokterbolig, bolig	STASJONSNR. 2320	BYGN.NR. 3
BANESTREKNING	231 Ål - Voss	KILOMETER 264,80	
KOMMUNE.MATR.NR.	Hol	GARDSNR.	BRUKSNR.
ADRESSE	3593 Ustaaset	DISTRIKT Bergen	



TEGNINGEN VISER: Original-tegninger, datert 12/8 1902.

Målestokk 1 : 200.

OPPRINNELIG BRUKSFØRMÅL	PRIMÆRT Vokterbolig,	SEKUNDÆRT	
NÅVÆRENDE BRUKSFØRMÅL	PRIMÆRT Bolighus.	SEKUNDÆRT	ANTALL LEILIGHETER: 2 ANTALL OVERNATTINGSROM: 0
FORHOLD TIL ANDRE HUS	Del av anlegg, frittstående.		
FYSISK MILJØ- SAMMENHENG	Turiststed, fritidsbebyggelse.		

VERNEVERDI	<input type="checkbox"/> PRIO- RITERT	BYGNINGEN PRIORITYERES SPESIELT SOM BEVA- RINGSOBJEKT (EVT. INTERN NSB-FREDNING)	<input type="checkbox"/> BYGNINGEN ER FREDET I MEDHOLD AV LOV OM KULTURMINNER
	<input type="checkbox"/> HØY	ENDRINGER SKAL IKKE FORETAS FØR ARKITEKTKONTORET HAR GODKJENT PLANENE. DETTE GJELDER OGSÅ UTSKIFTING AV DØRER, VINDUER, KLEDNING, TAKTEKKING OSV.	
	<input checked="" type="checkbox"/> MIDDELS		
	<input type="checkbox"/> LAV	ENDRINGER KAN FORETAS UTEN GODKJENNING FRA ARKITEKTKONTORET. DET HENVISES TIL GENE- RELLE RÅD OG RETNINGSLINJER.	
<input type="checkbox"/> INGEN			

DIMENSJONER	HOVEDÅL M 18,5 X 8,7	BEBYGD AREAL M <sup>2</sup> 145	ANTALL ETASJER 1½	BRUTTO GOLVAREAL M <sup>2</sup>
-------------	-------------------------	------------------------------------	----------------------	---------------------------------

BYGNINGSDEL	TYPE. KONSTRUKSJON	INSTALLASJON	MERKNAD
FUNDAMENT	Fuget gråsteinsmur.	SKORSTEIN	2 stk.
KJELLER UNDERETASJE	1.Kjeller, trebjelkelag. 2.Luftet kryperom, trebjelkelag.	ELEKTRISITET	Innlagt.
YTTERVEGG	Bindingsverk i tre ?	OPPVARMING	PRIMÆRT: Elektrisk. SEKUNDÆRT: Vedfyring.
FASADEKLEDNING	1.Liggende trepanel, staffpanel. 2.Liggende trepanel, Weatherboard.	VANN	Innlagt.
TAKFORM	1.Halvvalm. 2.Pulttak.	BAD	
TAKTEKING	Papp "shingel".	TOALETT	TYPE: WC. ANTALL: 2.

VINDUER	Opprinnelige. krysspostvinduer.	DEKOR INNSKRIPSJONER	Profilerte sperreender, buete konsoller. Prof. båndgesims ved etasjeskille.
DØRER	Skiftet, panelte dører.	INTERIØR	

BYGGÅR	AR 1902	MERKNAD
TILBYGGING OMBYGGING FLYTTING	AR	ENDRING Tilbygg nye vindfang, med sanitærrom.

VEDLIKEHOLDS-TILSTAND	TILSTAND: AR:	I GOD STAND	BEGYNNENDE FORFALL	FRAMSKREDET FORFALL	RUIN	EVT. FORFALLSÅRSÅK
	1980	X				

FARGESKJEMA	OPPRINNELIG	NÅVÆRENDE	FRAMTIDIG	BYGGHERRE NSB.
UTVENDIG VEGG		4-5B5 grågul		ARKITEKT P.A.Due.
VINDSKIER		ca.Hvit		BYGGMESTER
GERIKTER		ca.Hvit		BYGNINGSTYPE "Mindre dobbel vogterbol. af træ. Taugevand- Aal."
VINDUER		ca.Hvit		STILPREG
DØRER		27C3 grågrønn		
HJØRNEBORD		ca.Hvit		

TEGNINGER (ARKIVHENVISNING)	B1 1076 mappe, tegning B1 1543.
ELDRE FOTOGRAF.	

ANDRE OPPLYSNINGER	UTGITT	DATO	REGISTR.	DATO 28/8-80
	RETTELSESBLAG	NR	INNFORT DEN	AV
		NR	INNFORT DEN	AV
	NR	INNFORT DEN	AV	


# NSB · REGISTRERING AV BYGNINGER

161 90.5

UTGITT:  
REVIDERT:

STASJONSNR		STASJON/STREKNING/ANLEGG		BANE/BILROUTE		BERGENSBANEN		DISTRIKT		BERGEN		
BYGN NR	KILOMETER	BYGNINGSTYPE	ADRESSE	MATRIKkel GNR. BNR	BEBYGD AREAL	ETG	BRUTTO GOLVFLATE	HØVED-MATERIALE	BYGGEAR	TEGNINGER ARKIVNR.	MERKNAD	EGET SKEMA
	266,83	Vokterbolig, dobbel	Øymadøen		85	1		Tre	1913	Bd 45	Tilbygd	x
	269,17	Brakke	Steinvika		20	1		Tre				x
	269,20	Vokterbolig, dobbel	"		145	1½	217	Tre	1902	B1 1076		
	269,20	Uthus til VB	"		80	1		Tre	1902			
	269,22	Trallebu	"		60	1		Tre				
	271,93	Vokterbolig, dobbel	Guristøl		101	1½	151	Tre	1913	Bd 337		x
	271,92	Uthus til VB	"		18	1		Tre	1912			
	721,94	Uthus til VB	"		15	1		Tre	1913			
	272,76	Vokterbolig, enkel	Karistøl		60	1		Tre	1913	A 217		x
	272,75	Uthus til VB	"		25	1		Tre	1913			

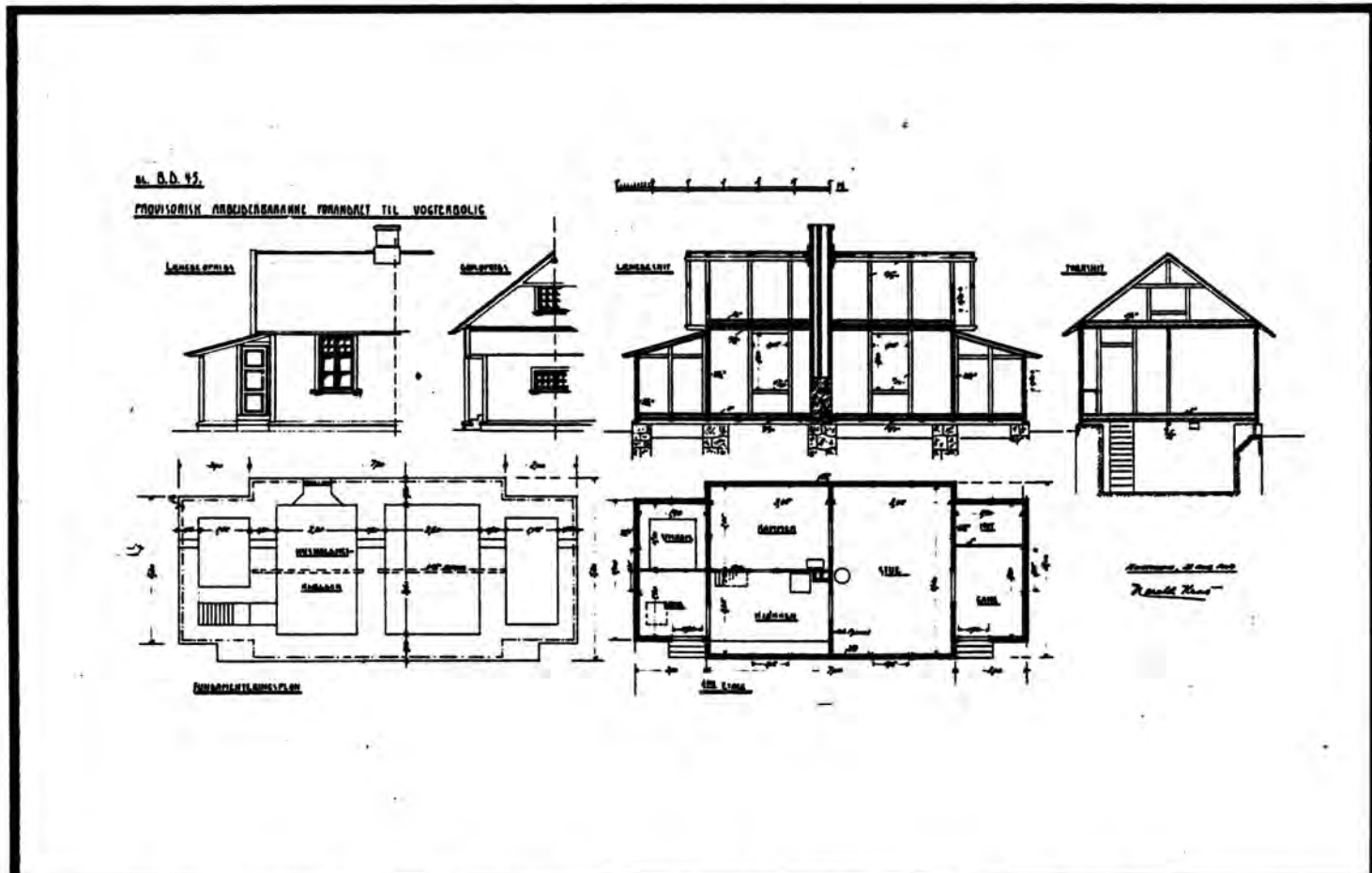
609



# NSB · REGISTRERING AV BYGNINGER

Bak/Had 0703.79

NAVN BYGNINGENS ART	ØYNADEN, VOKTERBOLIG, Bolig	STASJONSNR.	BYGN. NR.
BANESTREKNING	231 Ål -Voss	KILOMETER	266,83
KOMMUNE, MATR. NR.	Hol	GÅRDSNR.	BRUKSNR.
ADRESSE		DISTRIKT	Bergen



TEGNINGEN VISER: Ombyggingstegning, datert 23/8 1909.

Målestokk 1:200.

OPPRINNELIG BRUKSFORMÅL	PRIMÆRT Arbeiderbrakke. Ombygd til vokterbolig.	SEKUNDÆRT	
NÅVÆRENDE BRUKSFORMÅL	PRIMÆRT Feriebolig.	SEKUNDÆRT	ANTALL LEILIGHETER: 1 ANTALL OVERNATTINGSROM: 0
FORHOLD TIL ANDRE HUS	Selvstendig hus - fritstående.		
FYSISK MILJØ- SAMMENHENG	Spredt hyttebebyggelse.		

VERNEVERDI	<input type="checkbox"/> PRIO- RITERT	BYGNINGEN PRIORITERES SPESIELT SOM BEVA- RINGSOBJEKT (EVT. INTERN NSB-FREDNING)	<input type="checkbox"/> BYGNINGEN ER FREDET I MEDHOLD AV LOV OM KULTURMINNER
	<input type="checkbox"/> HØY	ENDRINGER SKAL IKKE FORETAS FØR ARKITEKTKONTORET HAR GODKJENT PLANENE. DETTE GJELDER OGSÅ UTSKIFTING AV DØRER, VINDUER, KLEDNING, TAKTEKKING OSV.	
	<input checked="" type="checkbox"/> MIDDELS		
	<input type="checkbox"/> LAV	ENDRINGER KAN FORETAS UTEN GODKJENNING FRA ARKITEKTKONTORET. DET HENVISES TIL GENE- RELLE RÅD OG RETNINGSLINJER.	
	<input type="checkbox"/> INGEN		

DIMENSJONER	HOVEDÅL M	12,5 x 5,2	BEBYGD AREAL M <sup>2</sup>	85	ANTALL ETASJER	1	BRUTTO GOLVAREAL M <sup>2</sup>
-------------	--------------	------------	--------------------------------	----	-------------------	---	------------------------------------

BYGNINGSDEL	TYPE, KONSTRUKSJON	INSTALLASJON	MERKNAD
FUNDAMENT	1. Fuget gråsteinsmur. 2. Støpt betongmur.	SKORSTEIN	STK. 2
KJELLER UNDERETASJE	1. Kjeller, trebjelkelag. 2. Luftet kryperom, trebjelkelag.	ELEKTRISITET	Innlagt
YTTERVEGG	Bindingsverk.	OPPVARMING	PRIMÆRT: Elektrisk SEKUNDÆRT: Ved
FASADEKLEDNING	1. Liggende trepanel, høvlet, pløyd. 2. Liggende trepanel, weatherboard.	VANN	Innlagt
TAKFORM	Saltak	BAD	
TAKTEKKING	Skifer "lapp"	TOALETT	TYPE: WC ANTALL: 1

VINDUER	1. Oppr. mot syd, krysspost m. små- ruter i øvre felter. 2. Skiftet resten.	DEKOR INNSKRIPSJONER	Profilerte sperreender Hengsøyle i gavl.
DØRER	Skiftet ved ombygging.	INTERIØR	

BYGGEÅR	ÅR	MERKNAD
		Før 1904.
TILBYGGING OMBYGGING FLYTTING	ÅR	ENDRING
	1913	Ombygd til vokterbolig. Bygningen tilbygd mot øst ved at skut er revet og tilbygg reist med en forlengelse av hovedtakets form. 2. Tilbygg som forlengelse mot vest.

VEDLIKEHOLDS- TILSTAND	TILSTAND:	GOD STAND	BEGYNNENDE FORFALL	FRAMSKREDET FORFALL	RUIIN	EVT. FORFALLSÅRSÅK
	ÅR:					
	1980	X				

FARGESKJEMA	OPPRINNELIG	NÅVÆRENDE	FRAMTIDIG	BYGGHERRE
UTVENDIG VEGG		5D-E4 Gulbrun		ARKITEKT P.A.Due/Harald Kaas/ Skavlan. Se andre opp.
VINDSKIER		" "		
GERIKTER		5E-F3 Gråbrun		BYGGMESTER
VINDUER		Hvit		
DØRER		5E-F3		BYGNINGSTYPE "Prov. arbeider- barakke forandret til vog- terbol." "Type 7, BB.vest"
HJØRNEBORD		5D-E4		
				STILPREG

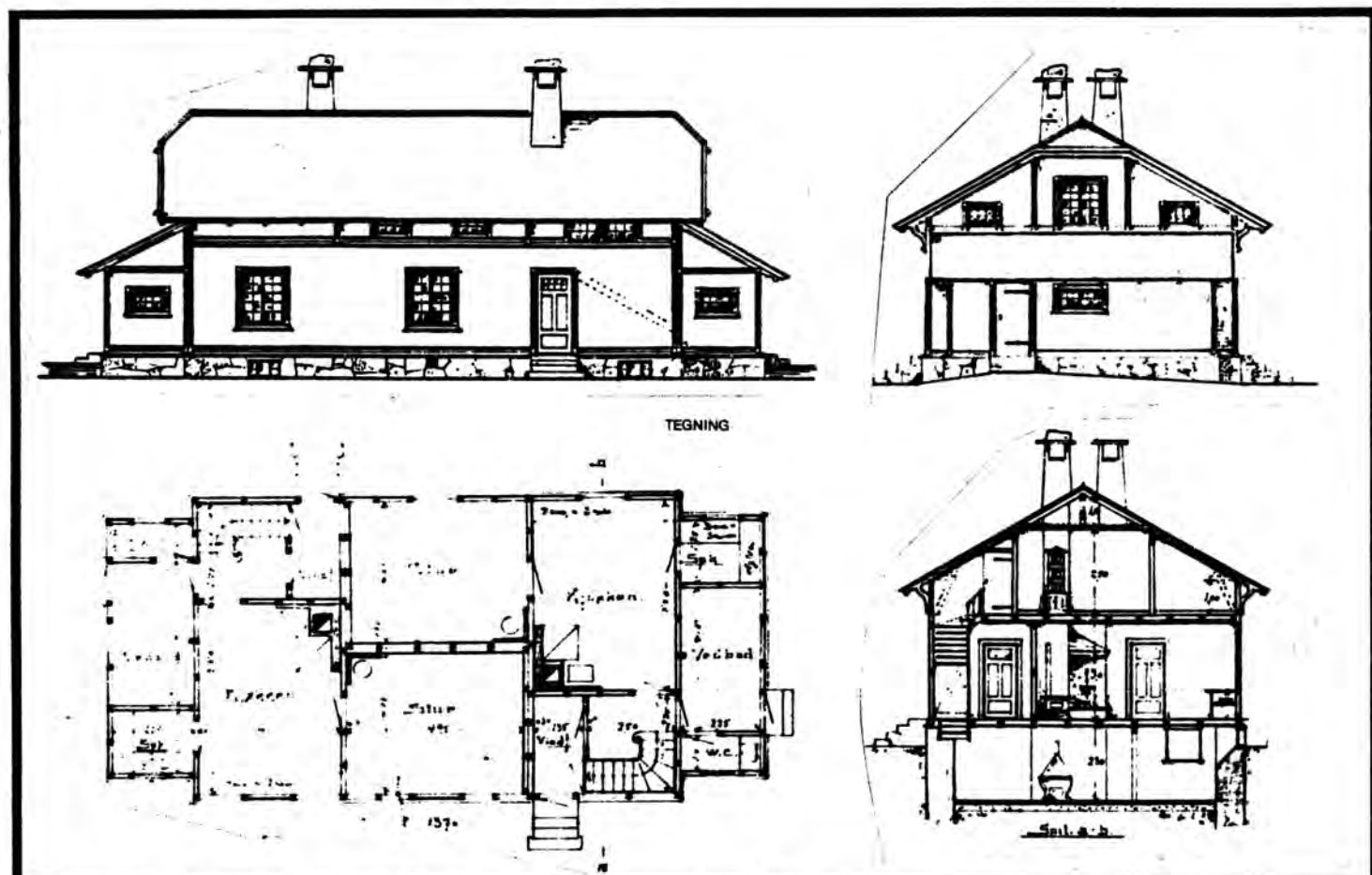
TEGNINGER (ARKIVHENVISNING)	Bd 45 og A 217. Se også mappe B1 1076, tegning B1-1074.
ELDRE FOTOGRAF.	

ANDRE OPPLYSNINGER	ARKITEKT: Due's tegn. til "fjøs for vogterb. Voss-Tangevand" er nærmest identisk ekst- eriørt med den opf. "Brakket. Nø.7." For omb. finnes 2 tegn. 1.Bindv. 2.Reisv.	UTGITT	DATE	REGISTR.	DATE
					29.8.80
		RETTELSESB- BLAD	NR	INNFORT DEN	AV
			NR	INNFORT DEN	AV
		NR	INNFORT DEN	AV	

# NSB - REGISTRERING AV BYGNINGER

Bak/Had 0703.79

NAV BYGNINGENS ART	STEINVIKA VOKTERBOLIG Bolig	STASJONSNR.	BYGN.NR.
BANESTREKNING	231 Ål -Voss	KILOMETER	269,20
KOMMUNE, MATR.NR.	Hol	GÅRDSNR.	BRUKSNR.
ADRESSE		DISTRIKT	Bergen



TEGNINGEN VISER: Org.tegn. Dat.12.8.1902. M 1:200

OPPRINNELIG BRUKSFØRMÅL	PRIMÆRT Vokterbolig, dobbel.	SEKUNDÆRT	
NÅVÆRENDE BRUKSFØRMÅL	PRIMÆRT Beredskapshus for bane- avdelingen.	SEKUNDÆRT	ANTALL LEILIGHETER: 2 ANTALL OVERNATTINGSROM: 0
FORHOLD TIL ANDRE HUS	Del av anlegg - frittstående.		
FYSISK MILJØ- SAMMENHENG	Spredt hyttebebyggelse.		

VERNEVERDI	<input type="checkbox"/> PRIO- RITERT	BYGNINGEN PRIORITERES SPESIELT SOM BEVA- RINGSOBJEKT (EVT. INTERN NSB-FREDNING)	<input type="checkbox"/> BYGNINGEN ER FREDET I MEDHOLD AV LOV OM KULTURMINNER
	<input checked="" type="checkbox"/> HØY	ENDRINGER SKAL IKKE FORETAS FØR ARKITEKTKONTORET HAR GODKJENT PLANENE. DETTE GJELDER OGSÅ UTSKIFTING AV DØRER, VINDUER, KLEDNING, TAKTEKKING OSV.	
	<input type="checkbox"/> MIDDELS		
	<input type="checkbox"/> LAV	ENDRINGER KAN FORETAS UTEN GODKJENNING FRA ARKITEKTKONTORET. DET HENVISES TIL GENE- RELLE RÅD OG RETNINGSLINJER.	
	<input type="checkbox"/> INGEN		



DIMENSJONER	HOVED'IAL M 18,5 x 8,7	BEBYGD AREAL M <sup>2</sup> 145	ANTALL ETASJER 1½	BRUTTO GOLVAREAL M <sup>2</sup>
-------------	---------------------------	------------------------------------	----------------------	------------------------------------

BYGNINGSDEL	TYPE, KONSTRUKSJON	INSTALLASJON	MERKNAD
FUNDAMENT	Fuget gråsteinsmur.	SKORSTEIN	2 STK.
KJELLER UNDERETASJE	1. Kjeller, trebjelkelag. 2. Luftet kryperom, trebjelkelag.	ELEKTRISITET	Innlagt
YTTERVEGG	Bindingsverk i tre.	OPPVARMING	PRIMÆRT: Elektrisk SEKUNDÆRT: Vedovn
FASADEKLEDNING	1. Liggende staffpanel, pløyd. 2. Stående trepanel, pløyd. (i 2. etg).	VANN	Innlagt
TAKFORM	1. Halvvalm. 2. Pulttak.	BAD	
TAKTEKKING	Skifer "lapp"	TOALETT	TYPE: ANTALL: WC 2

VINDUER	Opprinnelige. Skiftet i 2 etg., uten sprosser.	DEKOR INNSKRIPSJONER	Prof. sperreender, buete konsol. Prof. båndgesims ved etg.skill. Prof. gerikter.
DØRER	Skiftet, panelte dører med glassfelt.	INTERIØR	

BYGGÅR	ÅR 1902	MERKNAD
TILBYGGING OMBYGGING FLYTTING	ÅR	ENDRING

VEDLIKEHOLDS- TILSTAND	TILSTAND:	I GOD STAND	BEGYNNENDE FORFALL	FRAMSKREDET FORFALL	RUIN	EVT. FORFALLSÅRSÅK
	ÅR:					
	1980	X				Råte i vinduer og bordkledning.

FARGESKJEMA	OPPRINNELIG	NÅVÆRENDE	FRAMTIDIG	BYGGHERRE
UTVENDIG VEGG		4-5-B3 Grågul		NSB ARKITEKT
VINDSKIER		Hvit		P.A.Due BYGGMESTER
GERIKTER		Hvit		
VINDUER		8-9-D7 Rødbrun		
DØRER		26B-3 Grågrønn		BYGNINGSTYPE "Mindre dob. vogterbol. af træ. Taugevand-Aal" STILPREG
HJØRNEBORD		Hvit		

TEGNINGER (ARKIVHENVISNING)	B1 1076 mappe, tegning B1 1543. (BdB 4225)
ELDRE FOTOGRAF.	


ANDRE OPPLYSNINGER	"Type no.2" etter anleggets plansje (Skavlan 1904).	UTGITT	DATO	REGISTR.	DATO 29.9.80
		RETTELSES- BLAD	NR	INNFØRT DEN	AV
			NR	INNFØRT DEN	AV
		NR	INNFØRT DEN	AV	

# NSB · REGISTRERING AV BYGNINGER

Bak/Hed 0703.79

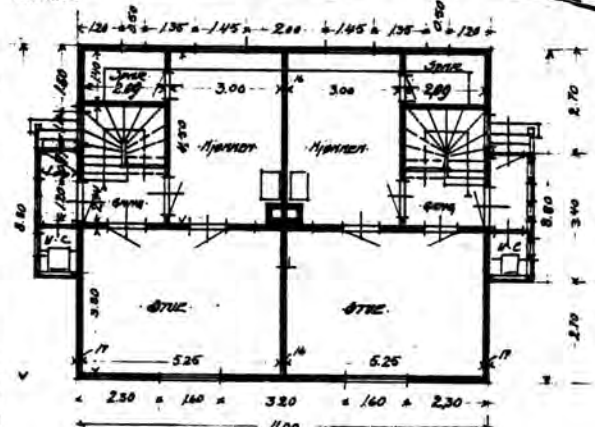
NAVN BYGNINGENS ART	GURISTØL VOKTERBOLIG Bolig	STASJONSNR.	BYGN.NR.
BANESTREKNING	231 Ål -Voss	KILOMETER	271,93
KOMMUNE, MATR.NR.	Hol	GARDSNR.	BRUKSNR.
ADRESSE		DISTRIKT	Bergen





BD-510

- VOKTERBOLIG FOR 2 FAMILIER.
- MED VINDFANG FOR HÅNDELSTRENNINGER.
- FORHÅNDET ETTER BLAD BD-337.
- MÅLSTOKK: 1:100.



1. STE. ETAGE PLAN

TEGNINGEN VISER: Org.tegn. Dat. 10.5.1912. M 1:200

OPPRINNELIG BRUKSFØRMÅL	PRIMÆRT Vokterbolig, dobbel	SEKUNDÆRT	
NÅVÆRENDE BRUKSFØRMÅL	PRIMÆRT Bolighus	SEKUNDÆRT	ANTALL LEILIGHETER: 2 ANTALL OVERNATTINGSROM: 0
FORHOLD TIL ANDRE HUS	Del av anlegg - frittstående.		
FYSISK MILJØ- SAMMENHENG	Spredt hyttebebyggelse.		

VERNEVERDI	<input type="checkbox"/> PRIO- RITERT	BYGNINGEN PRIORITERES SPESIELT SOM BEVA- RINGSOBJEKT (EVT. INTERN NSB-FREDNING)	<input type="checkbox"/> BYGNINGEN ER FREDET I MEDHOLD AV LOV OM KULTURMINNER
	<input type="checkbox"/> HØY	ENDRINGER SKAL IKKE FORETAS FØR ARKITEKTKONTORET HAR GODKJENT PLANENE. DETTE GJELDER OGSÅ UTSKIFTING AV DØRER, VINDUER, KLEDNING, TAKTEKKING OSV.	
	<input checked="" type="checkbox"/> MIDDELS		
	<input type="checkbox"/> LAV	ENDRINGER KAN FORETAS UTEN GODKJENNING FRA ARKITEKTKONTORET. DET HENVISES TIL GENE- RELLE RÅD OG RETNINGSLINJER.	
	<input type="checkbox"/> INGEN		

DIMENSJONER	HØVED'IAL M 11 x 8,8	BEBYGD AREAL M <sup>2</sup> 101	ANTALL ETASJER 1½	BRUTTO GOLVAREAL M <sup>2</sup>
-------------	-------------------------	------------------------------------	----------------------	------------------------------------

BYGNINGSDEL	TYPE.KONSTRUKSJON	INSTALLASJON	MERKNAD
FUNDAMENT	1. Fuget gråsteinsmur. 2. Mur av lettbetongblokker, pusset.	SKORSTEIN	STK. 1
KJELLER UNDERETASJE	1. Kjeller, trebjelkelag. 2. Luftet kryperom, trebjelkelag.	ELEKTRISITET	Innlagt
YTTERVEGG	Reisverk med stående plank.	OPPVARMING	PRIMERT: Elektrisk SEKUNDÆRT: Ved
FASADEKLEDNING	1. Liggende trepanel, weatherboard. 2. Stående faspanel, i gavler.	VANN	Innlagt
TAKFORM	Halv-valm	BAD	Innlagt
TAKTEKKING	Skiifer "lapp".	TOALETT	TYPE: ANTALL: WC 2

VINDUER	Skiftet.	DEKOR INNSKRIPSJONER	
DØRER	Skiftet, panelte dører.	INTERIØR	ominnredet 1967.

BYGGÅR	ÅR 1913	MERKNAD	
TILBYGGING OMBYGGING FLYTTING	ÅR 1967	ENDRING	Nytt vindfang med toalett og bad.

VEDLIKEHOLDS- TILSTAND	TILSTAND: ÅR:	I GOD STAND	BEGYNNENDE FORFALL	FRAMSKREDET FORFALL	RUIN	EVT. FORFALLSÅRSÅK
	1980		X			

FARGESKJEMA	OPPRINNELIG	NÅVERENDE	FRAMTIDIG	BYGGHERRER
UTVENDIG VEGG		8-9D-3 Gråbrun		NSB
VINDSKIER		" "		ARKITEKT
GERIKTER		Hvit		Bd v/Harald Kaas
VINDUER		Hvit		BYGGMESTER
DØRER		24C-3 Gråturkis		BYGNINGSTYPER
HJØRNEBORD		8-9D-3		Type for Bergensb. øst. Som Veme, Nesbyen, Oksebotn
				STILPREG

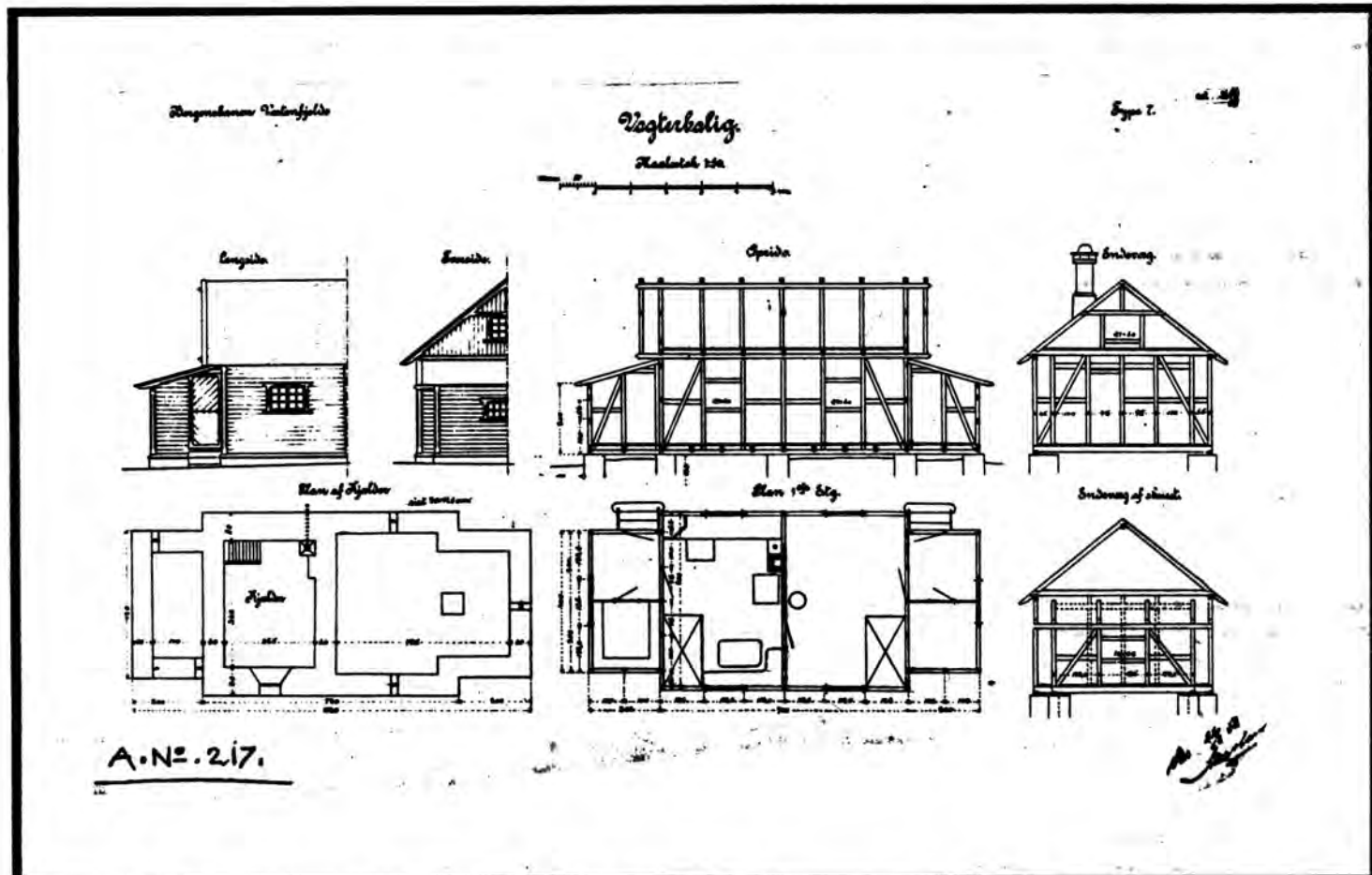
TEGNINGER (ARKIVHENVISNING)	Bd 337 mappe. Tegning Bd 510 (+ BdB 4346(317)).
ELDRE FOTOGRAF.	

ANDRE OPPLYSNINGER	UTGITT	DATO	REGISTR.	DATO 29.8.80
	RETTELSES- BLAD	NR	INNFØRT DEN	AV
		NR	INNFØRT DEN	AV
		NR	INNFØRT DEN	AV

# NSB - REGISTRERING AV BYGNINGER

Bak/Had 0703.79

NAVN BYGNINGENS ART	KARISTØL VOKTERBOLIG Bolig.	STASJONSNR.	BYGN.NR.
BANESTREKNING	231 Ål - Voss	KILOMETER	272,76
KOMMUNE, MATR.NR.	Hol	GÅRDSNR.	BRUKSNR.
ADRESSE		DISTRIKT	Bergen



TEGNINGEN VISER: Ombyggingstegning, datert 22/6 1908.

Målestokk 1:200.

OPPRINNELIG BRUKSFORMÅL	PRIMÆRT Arbeidsbrakke ombygd til vokterbolig.	SEKUNDÆRT	
NÅVERENDE BRUKSFORMÅL	PRIMÆRT Feriebolig	SEKUNDÆRT	ANTALL LEILIGHETER: 1 ANTALL OVERNATTINGSROM: 0
FORHOLD TIL ANDRE HUS	Del av anlegg - frittstående.		
FYSISK MILJØ- SAMMENHENG	Spredt hyttebebyggelse.		

VERNEVERDI	<input checked="" type="checkbox"/> PRIO- RITERT	BYGNINGEN PRIORITERES SPESIELT SOM BEVA- RINGSOBJEKT (EVT. INTERN NSB-FREDNING)	<input type="checkbox"/> BYGNINGEN ER FREDET I MEDHOLD AV LOV OM KULTURMINNER
	<input checked="" type="checkbox"/> HØY	ENDRINGER SKAL IKKE FORETAS FØR ARKITEKTKONTORET HAR GODKJENT PLANENE. DETTE GJELDER OGSÅ UTSKIFTING AV DØRER, VINDUER, KLEDNING, TAKTEKKING OSV.	
	<input type="checkbox"/> MIDDELS		
	<input type="checkbox"/> LAV	ENDRINGER KAN FORETAS UTEN GODKJENNING FRA ARKITEKTKONTORET. DET HENVISES TIL GENE- RELLE RÅD OG RETNINGSLINJER.	
<input type="checkbox"/> INGEN			

DIMENSJONER	HØVED'ÅL M 11 x 5	BEBYGD AREAL M <sup>2</sup> 56	ANTALL ETASJER 1	BRUTTO GOLVAREAL M <sup>2</sup>
-------------	----------------------	-----------------------------------	---------------------	------------------------------------

BYGNINGSDEL	TYPE, KONSTRUKSJON	INSTALLASJON	MERKNAD
FUNDAMENT	Fuget gråsteinsmur.	SKORSTEIN	STK. 1
KJELLER UNDERETASJE	1. Kjeller, trebjelkelag. 2. Luftet kryperom, trebjelkelag.	ELEKTRISITET	Innlagt
YTTERVEGG	Bindingsverk i tre.	OPPVARMING	PRIMÆRT: Elektrisk SEKUNDÆRT: Ved
FASADEKLEDNING	1. Liggende trepanel, weatherboard. 2. Liggende staffpanel.	VANN	Innlagt
TAKFORM	1. Saltak. 2. Pultak.	BAD	
TAKTEKKING	Skifer "lapp".	TOALETT	TYPE: Utedo ANTALL: 1

VINDUER	1. Skiftet hovedhus 1.etg, tofags uten oppd. 2. Oppr. i skuter, m. småruter.	DEKOR INNSKRIPSJONER	Profilerte sperreender.
DØRER	Skiftet, panelt dør.	INTERIØR	

BYGGEÅR	ÅR	MERKNAD
		Før 1904.
TILBYGGING OMBYGGING FLYTTING	ÅR	ENDRING
	1913	Ombygd til vokterbolig.

VEDLIKEHOLDS- TILSTAND	TILSTAND:	I GOD STAND	BEGYNNENDE FORFALL	FRAMSKREDET FORFALL	RUIN	EVT. FORFALLSÅRSÅK
	ÅR:					
	1980	X				Råte i vinduer og bordkledning.

FARGESKJEMA	OPPRINNELIG	NÅVERENDE	FRAMTIDIG	BYGGHERRE
UTVENDIG VEGG		8-9D3 Gråbrun		NSB
VINDSKIER		Hvit		ARKITEKT
GERIKTER		Hvit		P.A.Due/Skavlan /H.Kaas
VINDUER		Hvit		BYGGMESTER
DØRER		27C-3 Grågrønn		BYGNINGSType
HJØRNEBORD		Hvit		"Vogterbolig type 7, Bergensbanen vestenfjelds"
				STILPREG

TEGNINGER (ARKIVHENVISNING)	A 217 og Bd 45. Se også mappe Bl 1076, tegning Bl 1074
ELDRE FOTOGRAF.	

ANDRE OPPLYSNINGER	Dues tegning til "Fjøs for vb. Voss-Taugvand" er nærmest identisk med den oppførte "Barakketype no 7". To tegn finnes for ombyg h.h.v. av Skavlan (b.verk) Kaas (r.verk.).	UTGITT	DATO	REGISTR.	DATO
					29.8.80
		RETTELSES- BLAD	NR	INNFØRT DEN	AV
			NR	INNFØRT DEN	AV
NR	INNFØRT DEN		AV		

# NSB - REGISTRERING AV BYGNINGER

UTGITT:  
REVIDERT:

STASJONSNR  
2321


STASJON/STREKNING/ANLEGG  
HAUGASTØL STASJON

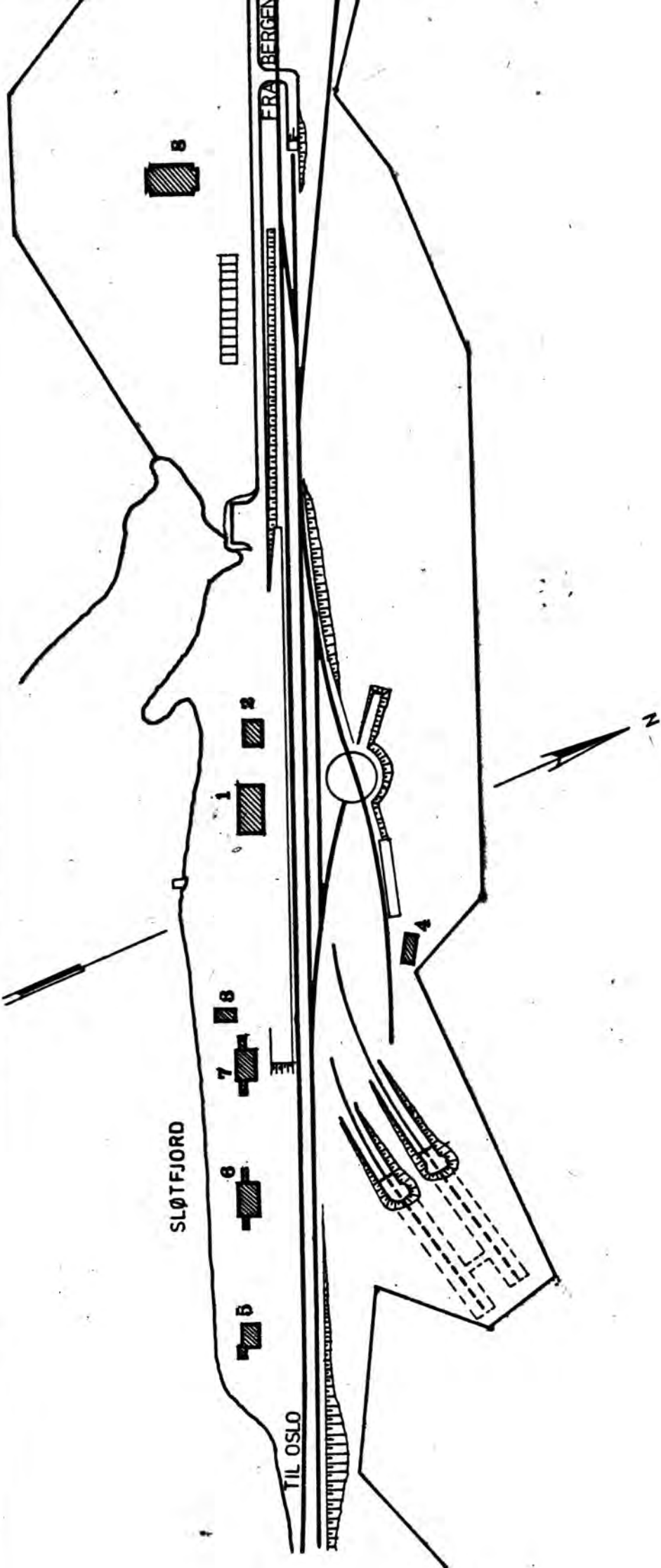
BANE/BILROUTE  
BERGENSBANEN

DISTRIKT  
BERGEN

BYGN NR	KILOMETER	BYGNINGSTYPE	ADRESSE	MATRIKSEL GNR. BNR	BEBYGD AREAL	ETG	BRUTTO GOLVFLATE	HØVED-MATERIALE	BYSGEAR	TEGNINGER ARKIVNR.	MERKNAD	EGET SKJEMA
1	275,50	Stasjonsbygning	Haugastøl		192	2	384	Mur/tre	1903	Ak 10976	Ominnredet	x
2	275,53	Uthus, gods	"		75	1		Tre	1903	B11365 Bd 16		x
3	275,42	Relehus CTC	"		48	1		Tre	1979	Ak 11299		
4	275,46	Brakke	"		50	1		Tre				
5	275,30	Bolig FB I	"		59	1½	90	Tre	1962	Ak 11065	V.16	x
6	275,36	Bolig FB II	"		98	2	196	Tre	1962	Ak 11037	V.25	x
7	275,40	Bolig FB III	"		98	2	196	Tre	1962	Ak 11037	V.25	x
8	275,76	Vokterbolig, dobbel	"Sløtfjord"		170	1½	255	Mur/tre	1904	B1 1076		x
9		Steinbu	Haugastøl		30	1		Mur				
10		Redskapshus	"		12	1		Tre				
11		Uthus/garasje	"		100	1		Bølge-blikk				


1436





SITUASJONS- <u>Haugastøl stasjon</u>	
KART OVER: <u>Haugastøl stasjon</u>	
BAHE- STREKNING: <u>231 A1</u>	- <u>Voss</u>
MÅLESTOKK: <u>1:2000</u>	Date: <u>Aug 1980</u>
UTGITT AV LINJEKART NR. <u>BdB 4816</u> .	
BUSSHOLDEPLASS I DIREKTE	JA <input type="radio"/> NEI <input checked="" type="radio"/>
TILKNYTNING TIL STASJONEN?	JA <input type="radio"/> NEI <input checked="" type="radio"/>
DRØSJEHOLDEPLASS I DIREKTE	JA <input type="radio"/> NEI <input checked="" type="radio"/>
TILKNYTNING TIL STASJONEN?	JA <input type="radio"/> NEI <input checked="" type="radio"/>

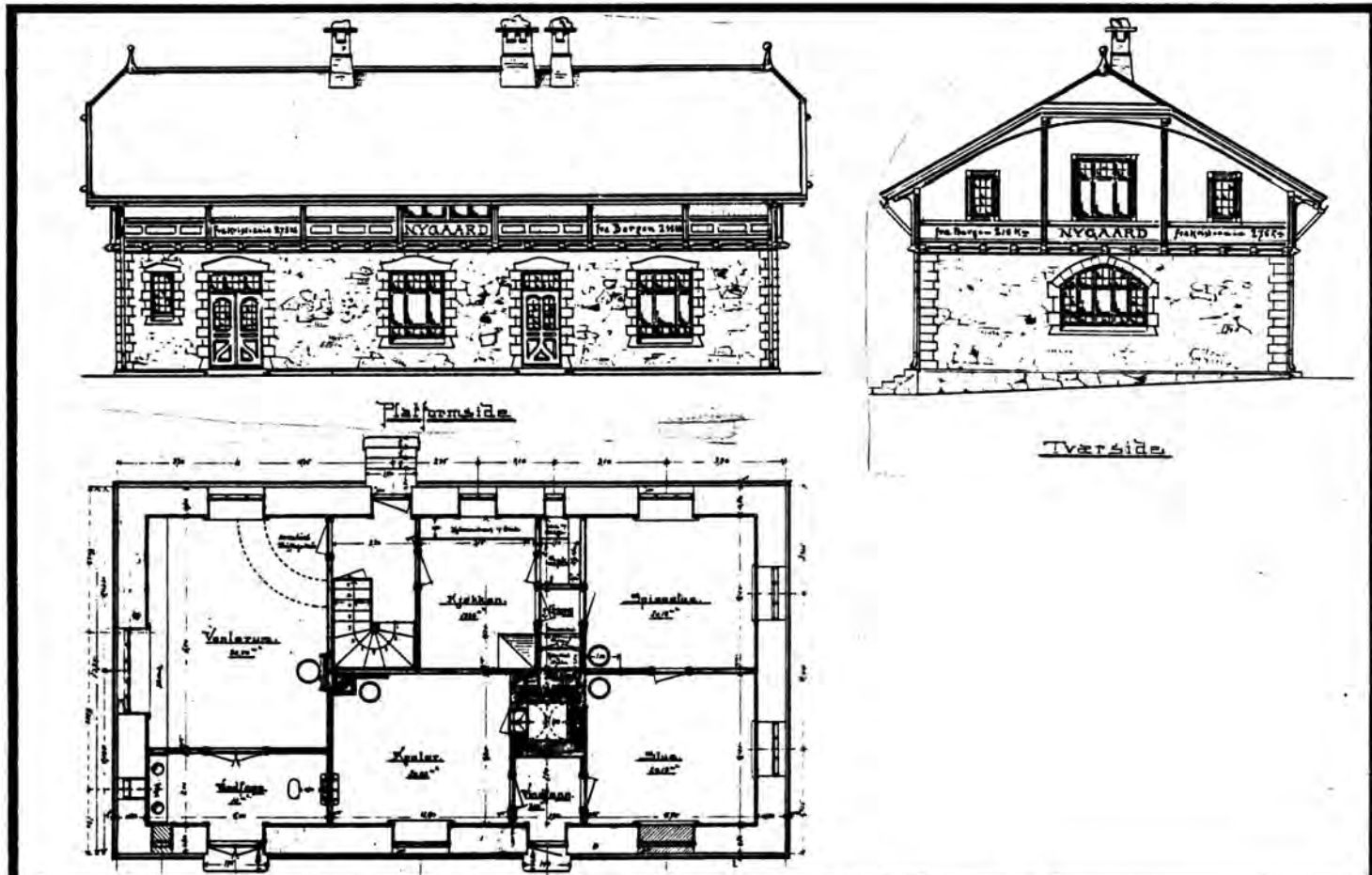




# NSB · REGISTRERING AV BYGNINGER

Bak/Hed 0703.79

NAVN BYGNINGENS ART	HAUGASTØL STASJON Stasjonsbygning	STASJONSNR. 2321	BYGN.NR. 1
BANESTREKNING	233 Ål -Voss	KILOMETER 275,50	
KOMMUNE.MATR.NR.	Hol	GÅRDSNR.	BRUKSNR.
ADRESSE	3595 Haugastøl	DISTRIKT Bergen	



TEGNINGEN VISER: Org.tegn. Dat.22.8 og 20.11 1902 (plan). M 1:200

OPPRINNELIG BRUKSFORMÅL	PRIMÆRT Stasjonsbygning - Ekspedisjonslokale - STM. bolig	SEKUNDÆRT	
NAVÆRENDE BRUKSFORMÅL	PRIMÆRT Stasjonsbygning - Ekspedisjonslokale - STM. bolig.	SEKUNDÆRT	ANTALL LEILIGHETER: 1 ANTALL OVERNATTINGSROM: 11
FORHOLD TIL ANDRE HUS	Del av anlegg - frittstående.		
FYSISK MILJØ- SAMMENHENG	Stasjonssted. Hyttebebyggelse.		

VERNEVERDI	<input checked="" type="checkbox"/> PRIORITYERT	BYGNINGEN PRIORITYERES SPESIELT SOM BEVARINGSOBJEKT (EVT. INTERN NSB-FREDNING)	<input type="checkbox"/> BYGNINGEN ER FREDET I MEDHOLD AV LOV OM KULTURMINNER
	<input checked="" type="checkbox"/> HØY	ENDRINGER SKAL IKKE FORETAS FØR ARKITEKTKONTORET HAR GODKJENT PLANENE. DETTE GJELDER OGSÅ UTSKIFTING AV DØRER, VINDUER, KLEDNING, TAKTEKKING OSV.	
	<input type="checkbox"/> MIDDELS		
	<input type="checkbox"/> LAV	ENDRINGER KAN FORETAS UTEN GODKJENNING FRA ARKITEKTKONTORET. DET HENVISES TIL GENERELLE RÅD OG RETNINGSLINJER.	
	<input type="checkbox"/> INGEN		

DIMENSJONER	HOVEDTÅL M	18,5 x 10,2	BEBYGD AREAL M <sup>2</sup>	192	ANTALL ETASJER	2	BRUTTO GOLVAREAL M <sup>2</sup>
-------------	------------	-------------	-----------------------------	-----	----------------	---	---------------------------------

BYGNINGSDEL	TYPE, KONSTRUKSJON	INSTALLASJON	MERKNAD
FUNDAMENT	Fuget gråsteinsmur.	SKORSTEIN	STK. 3
KJELLER UNDERETASJE	1. Kjeller, trebjelkelag. 2. Luftet kryperom, trebjelkelag.	ELEKTRISITET	Innlagt
YTTERVEGG	1. Fuget gråsteinsmur i 1.etg. 2. Bindingsverk.	OPPVARMING	PRIMÆRT: Elektrisk SEKUNDÆRT: Ved
FASADEKLEDNING	1. Eksponert gråsteinsmur. 2. Stående trepanel, høvlet, pløyd staffpanel	VANN	Innlagt
TAKFORM	Halvvalm	BAD	Innlagt
TAKTEKING	Skifer "lapp".	TOALETT	TYPE: ANTALL: WC 4

VINDUER	1. Opprinnelige i 1.etg. 2. Skiftet i 2.etg.	DEKOR INNSKRIPSJONER	Prof. sperreender. Buete og prof. konsoller. Prof bjelkehoder vef etg. skille
DØRER	Skiftet - panelte dører	INTERIØR	Ominnredet. Platekledd.

BYGGEÅR	ÅR	MERKNAD
	1903	
TILBYGGING OMBYGGING FLYTTING	ÅR	ENDRING
	1959	Ominnredning: Venterom og kontor ombyttet. Ny inngang fra plattform (til venterom). Safe revet. Installert toaletter. Taklett mot begge sider.
	1963	Ominnredet 2 etasje.

VEDLIKEHOLDS- TILSTAND	TILSTAND:	I GOD STÅND	BEGYNNENDE FORFALL	FRAMSKREDET FORFALL	RUIIN	EVT. FORFALLSÅRSÅK
	ÅR:					
	1980	X				

FARGESKJEMA	OPPRINNELIG	NÅVERENDE	FRAMTIDIG	BYGGHERRE
UTVENDIG VEGG		8-9D-7 Rødbrun		NSB
VINDSKIER		9E-7 Rødbrun		ARKITEKT
GERIKTER		4B3 Grågul		P.A.Due BYGGMESTER
VINDUER		4B3		
DØRER		Brunlakkert.		BYGNINGSTYPE Anvendt ved Myrdal og
HJØRNEBORD		9E7		Finse. STILPREG

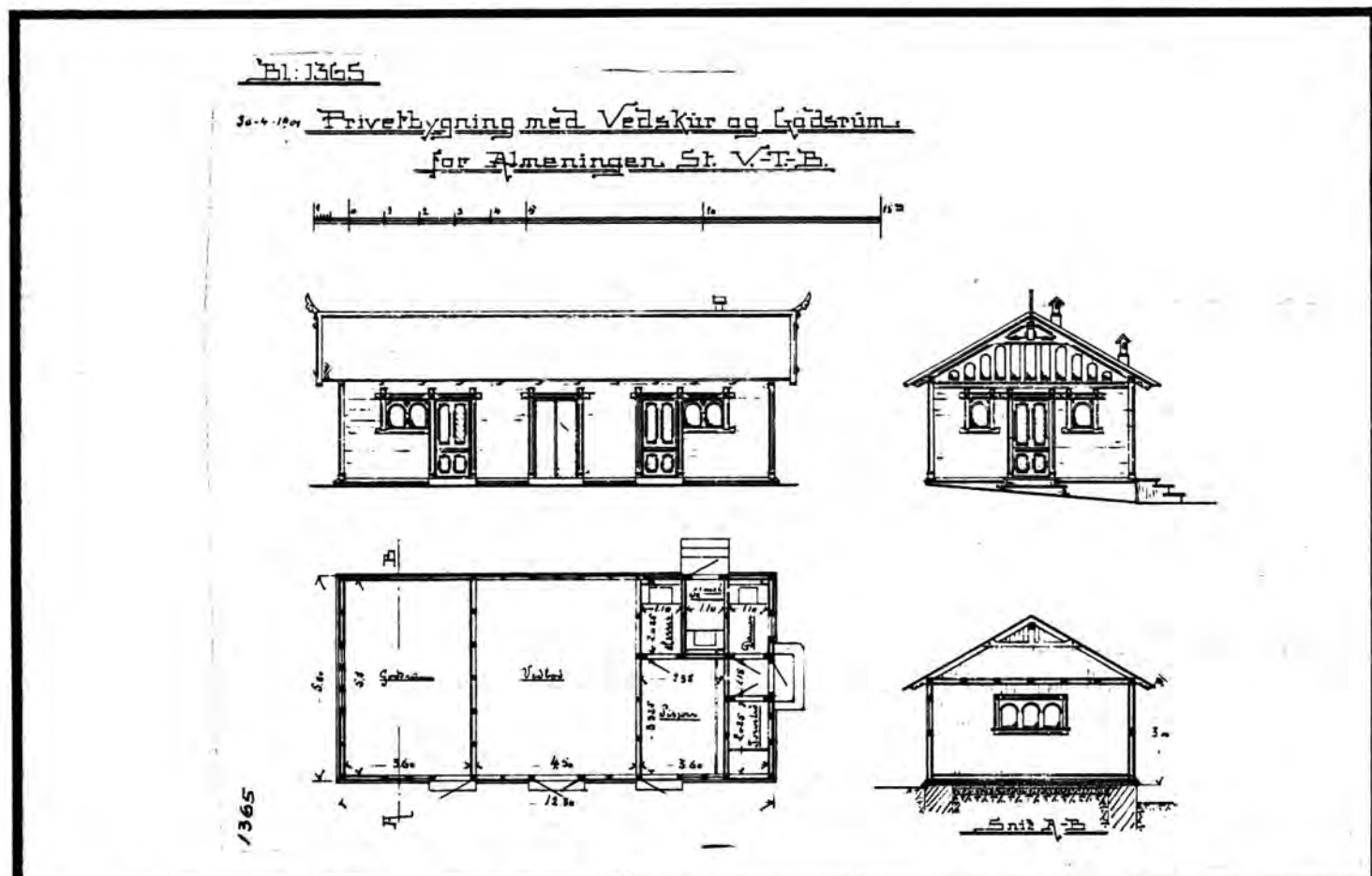
TEGNINGER (ARKIVHENVISNING)	Ak 10976 . BdB 4699
ELDRE FOTOGRAF.	

ANDRE OPPLYSNINGER	UTGITT	DATO	REGISTR.	DATO
				29.9.80
	RETTELSES- BLAD	NR	INNFØRT DEN	AV
	NR	INNFØRT DEN	AV	
	NR	INNFØRT DEN	AV	

# NSB · REGISTRERING AV BYGNINGER

Bak/Had 070379

NAV BYGNINGENS ART	HAUGASTØL STASJON Uthus	STASJONSNR. 2321	BYGN.NR. 2
BANESTREKNING	233 Ål - Voss	KILOMETER 275,53	
KOMMUNE, MATR. NR.	Hol	GARDSNR.	BRUKSNR.
ADRESSE	3595 Haugastøl	DISTRIKT Bergen	



TEGNINGEN VISER: Original-tegning for Mjølfjell, datert 30/4 1901. Målestokk 1:200.

OPPRINNELIG BRUKSFORMAL	PRIMÆRT Privet - Vedbu, godsrom	SEKUNDÆRT	
NÅVÆRENDE BRUKSFORMAL	PRIMÆRT Lager - Vedbu.	SEKUNDÆRT	ANTALL LEILIGHETER: 0
			ANTALL OVERNATTINGSROM: 0
FORHOLD TIL ANDRE HUS	Del av anlegg - frittstående.		
FYSISK MILJØ- SAMMENHENG	Stasjonssted, Hyttebebyggelse.		

VERNEVERDI	<input checked="" type="checkbox"/> PRIORITYERT	BYGNINGEN PRIORITYERES SPESIELT SOM BEVARINGSOBJEKT (EVT. INTERN NSB-FREDNING)	<input type="checkbox"/> BYGNINGEN ER FREDET I MEDHOLD AV LOV OM KULTURMINNER
	<input checked="" type="checkbox"/> HØY	ENDRINGER SKAL IKKE FORETAS FØR ARKITEKTORET HAR GODKJENT PLANENE. DETTE GJELDER OGSÅ UTSKIFTING AV DØRER, VINDUER, KLEDNING, TAKTEKKING OSV.	
	<input type="checkbox"/> MIDDELS		
	<input type="checkbox"/> LAV	ENDRINGER KAN FORETAS UTEN GODKJENNING FRA ARKITEKTORET. DET HENVISES TIL GENERELLE RÅD OG RETNINGSLINJER.	
	<input type="checkbox"/> INGEN		

DIMENSJONER	HOVEDTÅL M	BEBYGD AREAL M <sup>2</sup>	ANTALL ETASJER	BRUTTO GOLVAREAL M <sup>2</sup>
	X	75	1	

BYGNINGSDEL	TYPE, KONSTRUKSJON	INSTALLASJON	MERKNAD
FUNDAMENT	Fuget gråsteinsmur.	SKORSTEIN	STK. 0
KJELLER UNDERETASJE	1. Oppfylt, fast dekke 2. Kryperom, trebjelekelag	ELEKTRISITET	Innlagt
YTTERVEGG	Bindingsverk i tre.	OPPVARMING	PRIMERT: Elektrisk SEKUNDERT:
FASADEKLEDNING	1. Liggende trepanel, høvlet, pløyd, fas. 2. Stående trepanel i røst, spesial profil.	VANN	Ikke innlagt
TAKFORM	Saltak	BAD	
TAKTEKKING	Ski fer "lapp".	TOALETT	TYPE: ANTALL:

VINDUER	Opprinnelige.	DEKOR INNSKRIPSJONER	Prof. sperreender, gerikter. Buete vinduskarmer. Mønepryd.
DØRER	Opprinnelige	INTERIØR	

BYGGÅR	ÅR	MERKNAD
	1903	
TILBYGGING OMBYGGING FLYTTING	ÅR	ENDRING
		(Toaletter fjernet).

VEDLIKEHOLDSTILSTAND	TILSTAND:	I GOD STAND	BEGYNNENDE FORFALL	FRAMSKREDET FORFALL	RUIN	EVT. FORFALLSÅRSÅK
	ÅR:	1980	X			

FARGESKJEMA	OPPRINNELIG	NÅVERENDE	FRAMTIDIG	BYGGHERRER
UTVENDIG VEGG		8-9D-7		NSB
VINDSKIER		9E7		ARKITEKT
GERIKTER		4B3		P.A.Due
VINDUER		4B3		BYGGMESTER
DØRER		9E7		BYGNINGSTYPE
HJØRNEBORD		8-8D7		(Som Myrdal?) Som Mjølfjell?
				STILPREG

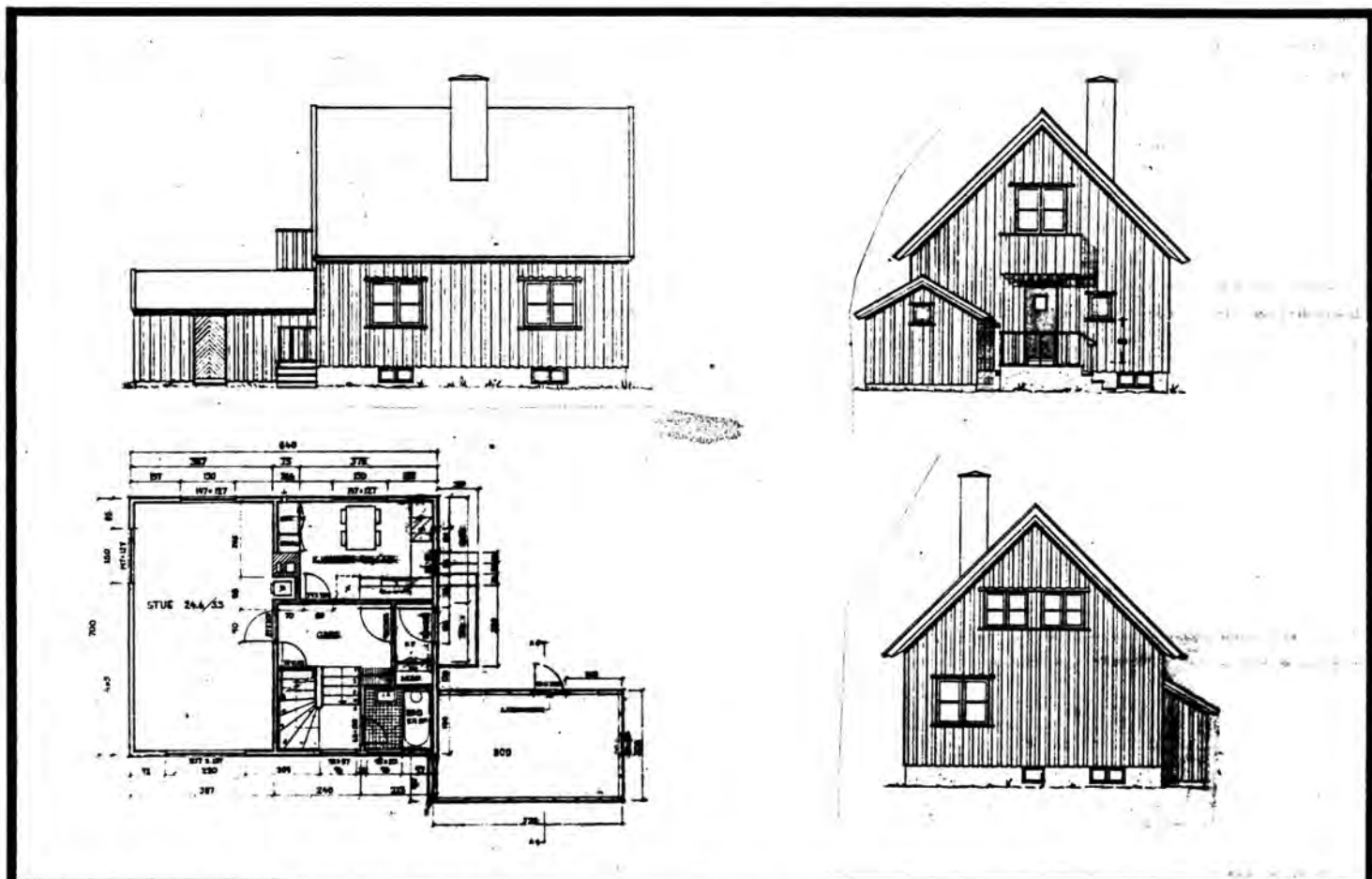
TEGNINGER (ARKIVHENVISNING)	B1 1365.	Bd 16 ?
ELDRE FOTOGRAF		

ANDRE OPPLYSNINGER	Dues tegning "Privetbygning ned Vedskur og Godsrum" for Mjølfjell, er av anlegget blitt bearbeidet for oppføring på andre stasjoner.	UTGITT	DATO	REGISTR.	DATO
					29.9.80
		RETTELSES- BLAD	NR	INNFØRT DEN	AV
		NR	INNFØRT DEN	AV	
		NR	INNFØRT DEN	AV	

# NSB · REGISTRERING AV BYGNINGER

Bek./Had 0703.79

NAVN BYGNINGENS ART	HAUGASTØL STASJON Funksjonærbolig I, bolig	STASJONSNR. 2321	BYGN.NR. 5
BANESTREKNING	233 Ål - Voss	KILOMETER 275,30	
KOMMUNE.MATR.NR.	Hol	GÅRDSNR.	BRUKSNR.
ADRESSE	3595 Haugastøl	DISTRIKT Bergen	



TEGNINGEN VISER: Org.tegn. Dat. 23.12.1960. M 1:200

OPPRINNELIG BRUKSFØRMÅL	PRIMÆRT Funksjonærbolig	SEKUNDÆRT	
NÅVERENDE BRUKSFØRMÅL	PRIMÆRT Funksjonærbolig	SEKUNDÆRT	ANTALL LEILIGHETER: 1 ANTALL OVERNATTINGSROM: 0
FORHOLD TIL ANDRE HUS	Del av anlegg - frittstående.		
FYSISK MILJØ- SAMMENHENG	Stasjonssted, Hyttebebyggelse.		

VERNEVERDI	<input type="checkbox"/> PRIO- RITERT	BYGNINGEN PRIORITYERES SPESIELT SOM BEVA- RINGSOBJEKT (EVT. INTERN NSB-FREDNING)	<input type="checkbox"/> BYGNINGEN ER FREDET I MEDHOLD AV LOV OM KULTURMINNER
	<input type="checkbox"/> HØY	ENDRINGER SKAL IKKE FORETAS FØR ARKITEKTKONTORET HAR GODKJENT PLANENE. DETTE GJELDER OGSÅ UTSKIFTING AV DØRER, VINDUER, KLEDNING, TAKTEKKING OSV.	
	<input checked="" type="checkbox"/> MIDDELS		
	<input type="checkbox"/> LAV	ENDRINGER KAN FORETAS UTEN GODKJENNING FRA ARKITEKTKONTORET. DET HENVISES TIL GENE- RELLE RÅD OG RETNINGSLINJER.	
<input type="checkbox"/> INGEN			

DIMENSJONER	HOVEDTAL M	8,4 x 7	BEBYGD AREAL M <sup>2</sup>	59	ANTALL ETASJER	1 1/2	BRUTTO GOLVAREAL M <sup>2</sup>
-------------	---------------	---------	--------------------------------	----	-------------------	-------	------------------------------------

BYGNINGSDEL	TYPE, KONSTRUKSJON	INSTALLASJON	MERKNAD
FUNDAMENT	Støpt betongmur.	SKORSTEIN	STK. 1
KJELLER UNDERETASJE	1. Kjeller, trebjelkelag. 2. Oppfylt jordgulv (bod).	ELEKTRISITET	Innlagt
YTTERVEGG	Bindingsverk i tre.	OPPVARMING	PRIMÆRT: Elektrisk SEKONDÆRT: Ved
FASADEKLEDNING	Stående tømmermannspanel.	VANN	Innlagt
TAKFORM	Saltak.	BAD	
TAKTEKKING	Papp "shingel".	TOALETT	TYPE: WC ANTALL: 1

VINDUER	Opprinnelige.	DEKOR INNSKRIPSJONER	Ingen.
DØRER	Opprinnelige.	INTERIØR	

BYGGÅR	AR	MERKNAD
	1962	
TILBYGGING OMBYGGING FLYTTING	AR	ENDRING

VEDLIKEHOLDS- TILSTAND	TILSTAND:	I GOD STAND	BEGYNNENDE FORFALL	FRAMSKREDET FORFALL	RUIN	EVT. FORFALLSÅRSÅK
	AR:	1980	X			

FARGESKJEMA	OPPRINNELIG	NÅVERENDE	FRAMTIDIG	BYGGHERRE
UTVENDIG VEGG		4B3 Grågul		NSB
VINDSKIER		4B3/hvit		ARKITEKT
GERIKTER				NSB AK v/ A.Sundby
VINDUER		Hvit		BYGGMESTER
DØRER		Brunlakkert		BYGNINGSTYPE
HJØRNEBORD				V.16
				STILPREG

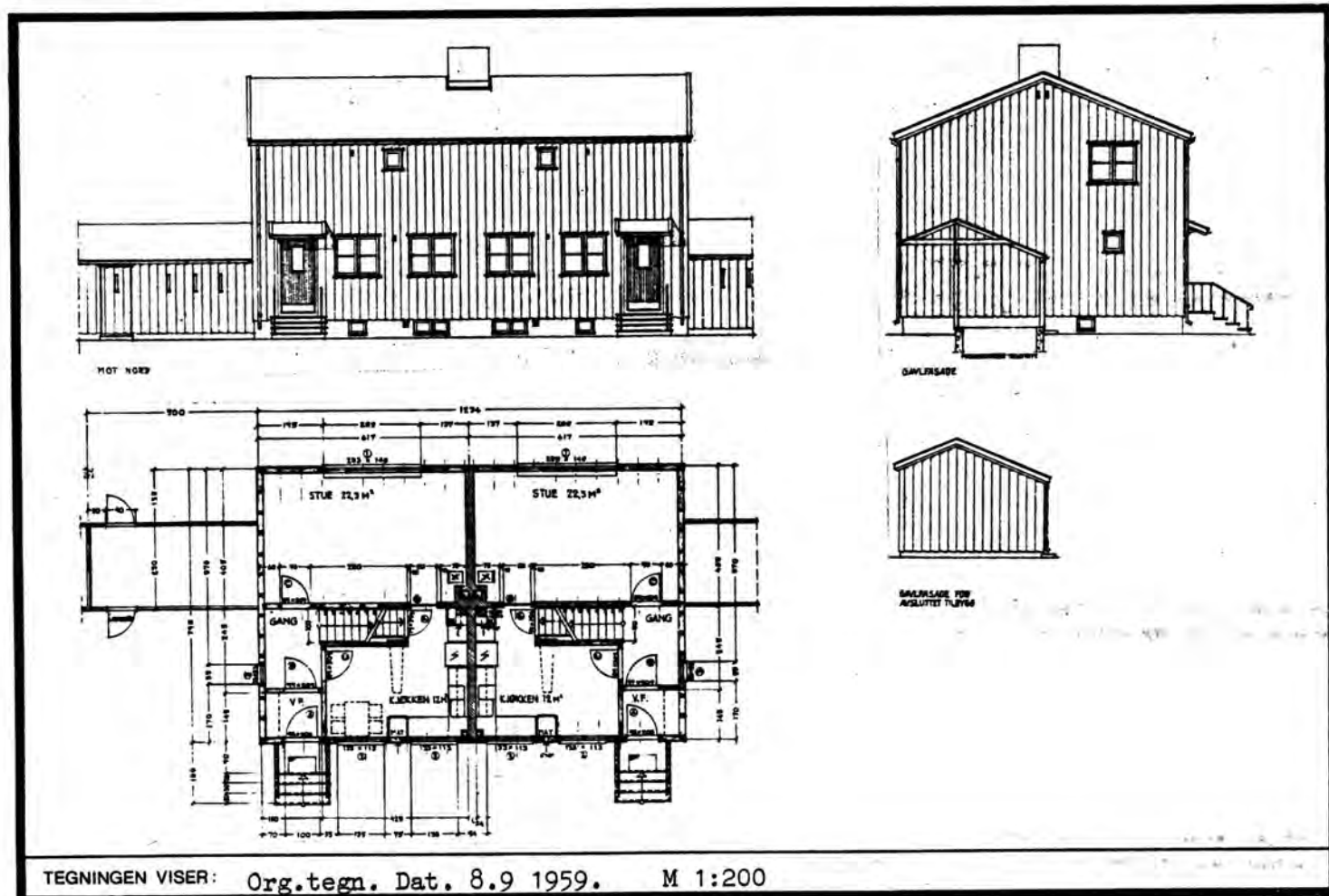
TEGNINGER (ARKIVHENVISNING)	Ak 11065
ELDRE FOTOGRAF.	

ANDRE OPPLYSNINGER	UTGITT	DATO	REGISTR.	DATO
				26.8.80
	RETTELSES- BLAD	NR	INNFØRT DEN	AV
		NR	INNFØRT DEN	AV
		NR	INNFØRT DEN	AV

# NSB - REGISTRERING AV BYGNINGER

Bak/Hed 0703.79

NAVN BYGNINGENS ART	HAUGASTØL STASJON Funksjonærbolig II, bolig	STASJONSNR. 2321	BYGN.NR. 6
BANESTREKNING	233 Ål - Voss	KILOMETER	275,36
KOMMUNE, MATR.NR.	Hol	GÅRDSNR.	BRUKSNR.
ADRESSE	3595 Haugastøl	DISTRIKT	Bergen



OPPRINNELIG BRUKSFØRMÅL	PRIMÆRT Dobbel funksjonærbolig.	SEKUNDÆRT	
NÅVERENDE BRUKSFØRMÅL	PRIMÆRT Dobbel funksjonærbolig.	SEKUNDÆRT	ANTALL LEILIGHETER: 2 ANTALL OVERNATTINGSROM: 0
FORHOLD TIL ANDRE HUS	Del av anlegg - frittstående		
FYSISK MILJØ- SAMMENHENG	Stasjonssted. Hyttebebyggelse.		

VERNEVERDI	<input type="checkbox"/> PRIO- RITERT	BYGNINGEN PRIORITERES SPESIELT SOM BEVA- RINGSOBJEKT (EVT. INTERN NSB-FREDNING)	<input type="checkbox"/> BYGNINGEN ER FREDET I MEDHOLD AV LOV OM KULTURMINNER
	<input type="checkbox"/> HØY	ENDRINGER SKAL IKKE FORETAS FØR ARKITEKKTØRET HAR GODKJENT PLANENE. DETTE GJELDER OGSÅ UTSKIFTING AV DØRER, VINDUER, KLEDNING, TAKTEKKING OSV.	
	<input checked="" type="checkbox"/> MIDDELS		
	<input type="checkbox"/> LAV	ENDRINGER KAN FORETAS UTEN GODKJENNING FRA ARKITEKKTØRET. DET HENVISES TIL GENE- RELLE RÅD OG RETNINGSLINJER.	
	<input type="checkbox"/> INGEN		



DIMENSJONER	HØVEDMÅL M 13,3 x 8	BEBYGD AREAL M <sup>2</sup> 98	ANTALL ETASJER 2	BRUTTO GOLVAREAL M <sup>2</sup>
-------------	------------------------	-----------------------------------	---------------------	------------------------------------

BYGNINGSDEL	TYPE, KONSTRUKSJON	INSTALLASJON	MERKNAD
FUNDAMENT	Betongmur.	SKORSTEIN	STK. 1
KJELLER UNDERETASJE	1. Kjeller, trebjelkelag. 2. Oppfylt, jordgulv (boder).	ELEKTRISITET	Innlagt
YTTERVEGG	Bindingsverk i tre	OPPVARMING	PRIMÆRT: Elektrisk SEKUNDÆRT: Ved
FASADEKLEDNING	Stående tømmermannspanel.	VANN	Innlagt
TAKFORM	Saltak	BAD	Innlagt
TAKTEKKING	Papp "shingel"	TOALET	TYPE: WC ANTALL: 2

VINDUER	Opprinnelige	DEKOR INNSKRIPSJONER	Ingen
DØRER	Opprinnelige.	INTERIØR	

BYGGEÅR	ÅR 1962	MERKNAD
TILBYGGING OMBYGGING FLYTTING	ÅR	ENDRING

VEDLIKEHOLDS- TILSTAND	TILSTAND:	I GOD STAND	BEGYNNENDE FORFALL	FRAMSKREDET FORFALL	RUIN	EVT. FORFALLSÅRSÅK
	ÅR:	1980	X			Tak omlagt 1978

FARGESKJEMA	OPPRINNELIG	NÅVERENDE	FRAMTIDIG	BYGGHERRE
UTVENDIG VEGG		8-9D7 Rødbrun		NSB ARKITEKT
VINDSKIER		8-9D7/hvit		NSB AK v/ Ina Backer BYGGMESTER
GERIKTER				
VINDUER		Hvit		
DØRER		Brunlakkert.		BYGNINGSTYPE
HJØRNEBORD				V.25 STILPREG

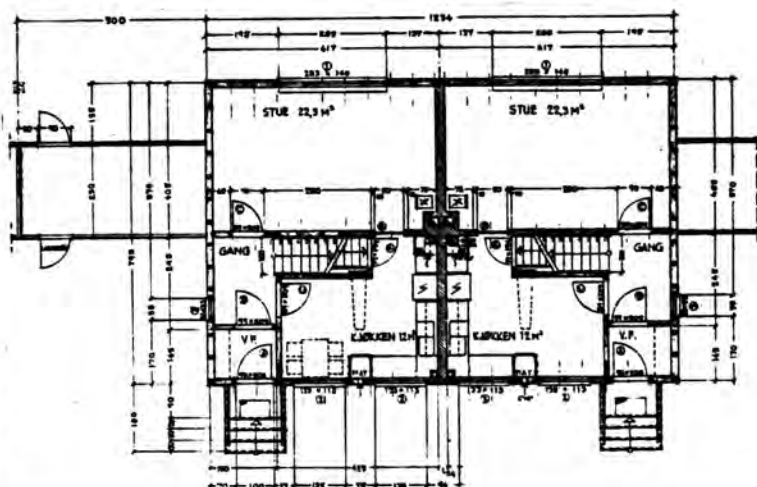
TEGNINGER (ARKIVHENVISNING)	Ak 11037
ELDRE FOTOGRAF	

ANDRE OPPLYSNINGER	UTGITT	DATO	REGISTR.	DATO	
				29.9.80	
	RETTELSES- BLAD	NR	INNFØRT DEN	AV	
		NR	INNFØRT DEN	AV	
NR		INNFØRT DEN	AV		

# NSB - REGISTRERING AV BYGNINGER

Bak/Had 0703.79

NAVN BYGNINGENS ART	HAUGASTØL STASJON Funkjsonærbolig III, bolig	STASJONSNR. 2321	BYGN.NR. 7
BANESTREKNING	233 Ål - Voss	KILOMETER 275,40	
KOMMUNE.MATR.NR.	Hol	GARDSNR.	BRUKSNR.
ADRESSE	3595 Haugastøl	DISTRIKT Bergen	



TEGNINGEN VISER: Org.tegn. Dat. 8.9 1959. M 1:200

OPPRINNELIG BRUKSFORMÅL	PRIMÆRT Dobbel funkjsonærbolig.	SEKUNDÆRT	
NÅVERENDE BRUKSFORMÅL	PRIMÆRT Dobbel funksjonærbolig	SEKUNDÆRT	ANTALL LEILIGHETER: 2 ANTALL OVERNATTINGSROM: 0
FORHOLD TIL ANDRE HUS	Del av anlegg - frittstående.		
FYSISK MILJØ- SAMMENHENG	Stasjonssted. Hyttebebyggelse.		

VERNEVERDI	<input type="checkbox"/>	PRIORITERT	BYGNINGEN PRIORITERES SPESIELT SOM BEVARINGSOBJEKT (EVT. INTERN NSB-FREDNING)	<input type="checkbox"/>	BYGNINGEN ER FREDET I MEDHOLD AV LOV OM KULTURMINNER
	<input type="checkbox"/>	HØY	ENDRINGER SKAL IKKE FORETAS FØR ARKITEKTKONTORET HAR GODKJENT PLANENE. DETTE GJELDER OGSÅ UTSKIFTING AV DØRER, VINDUER, KLEDNING, TAKTEKKING OSV.		
	<input checked="" type="checkbox"/>	MIDDELS			
	<input type="checkbox"/>	LAV	ENDRINGER KAN FORETAS UTEN GODKJENNING FRA ARKITEKTKONTORET. DET HENVISES TIL GENERELLE RÅD OG RETNINGSLINJER.		
	<input type="checkbox"/>	INGEN			

DIMENSJONER	HOVEDMÅL M	13,3 x 8	BEBYGD AREAL M <sup>2</sup>	98	ANTALL ETASJER	2	BRUTTO GOLVAREAL M <sup>2</sup>
-------------	---------------	----------	--------------------------------	----	-------------------	---	------------------------------------

BYGNINGSDEL	TYPE, KONSTRUKSJON	INSTALLASJON	MERKNAD
FUNDAMENT	Betongmur	SKORSTEIN	STK. 1
KJELLER UNDERETASJE	1. Kjeller, trebjelkelag 2. Oppfylt jordgulv (boder).	ELEKTRISITET	Innlagt
YTTERVEGG	Bindingsverk.	OPPVARMING	PRIMÆRT: Elektrisk SEKUNDÆRT: Ved
FASADEKLEDNING	Stående tømmermannspanel	VANN	Innlagt
TAKFORM	Saltak	BAD	Innlagt
TAKTEKKING	Papp "shingel"	TOALETT	TYPE: WC ANTALL: 2

VINDUER	Opprinnelige	DEKOR INNSKRIPSJONER	Ingen.
DØRER	Opprinnelige.	INTERIØR	

BYGGEÅR	ÅR	MERKNAD
	1962	
TILBYGGING OMBYGGING FLYTTING	ÅR	ENDRING

VEDLIKEHOLDS- TILSTAND	TILSTAND:	I GOD STAND	BEGYNNENDE FORFALL	FRAMSKREDET FORFALL	RUIN	EVT. FORFALLSÅRSÅK
	ÅR:					
	1980	X				Tak omlagt 1977

FARGESKJEMA	OPPRINNELIG	NÅVERENDE	FRAMTIDIG	BYGGHERRE
UTVENDIG VEGG		4B3 Grågul		NSB
VINDSKIER		4B3/hvit		ARKITEKT
GERIKTER				NSB AK v/ Ina Backer
VINDUER		Hvit		BYGGMESTER
DØRER		Brunlakkert		BYGNINGSTYPE
HJØRNEBORD				V.25
				STILPREG

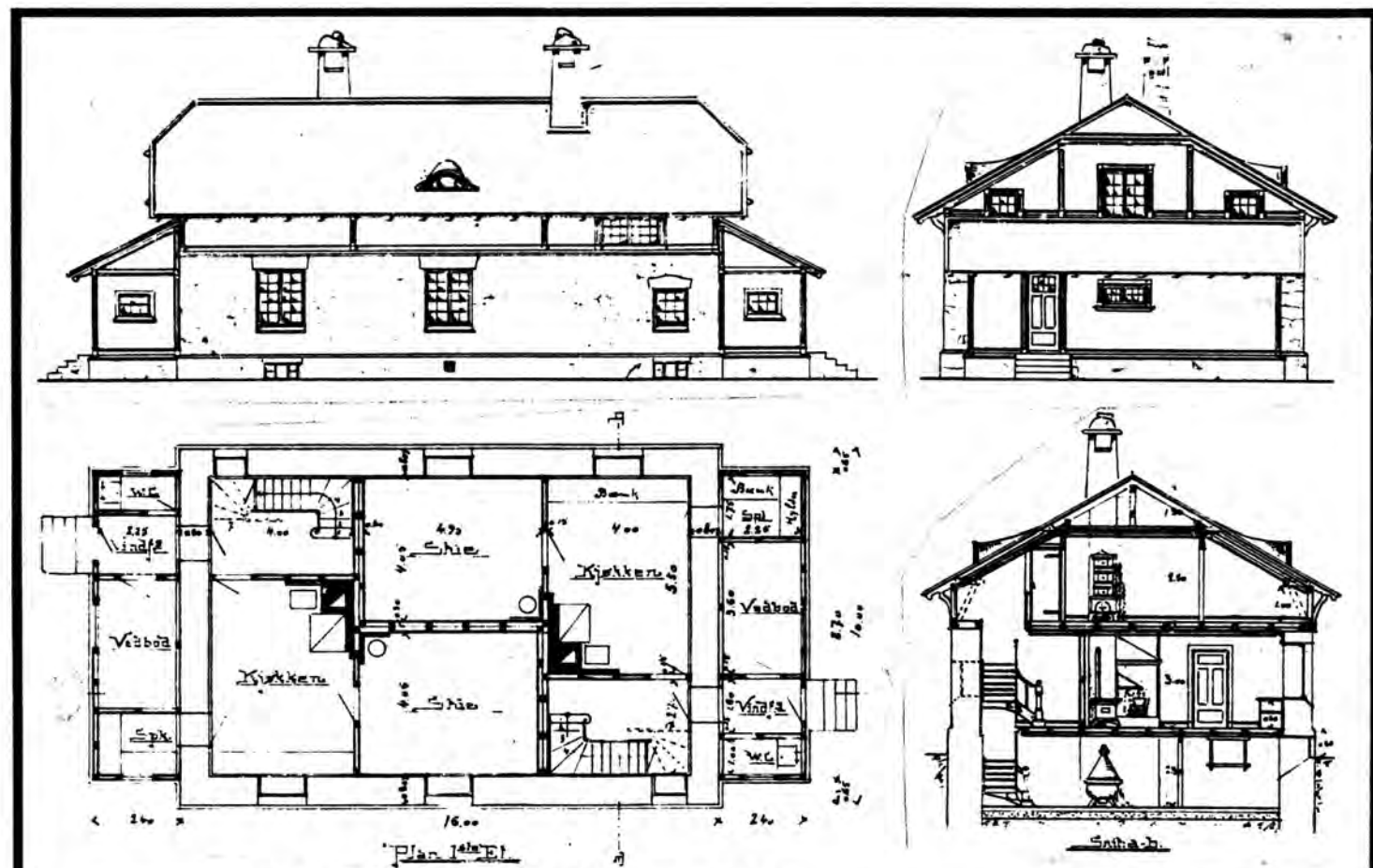
TEGNINGER (ARKIVHENVISNING)	Ak 11037
ELDRE FOTOGRAF.	

ANDRE OPPLYSNINGER	UTGITT	DATO	REGISTR.	DATO	
				29.8.80	
	RETTELSES- BLAD	NR	INNFØRT DEN	AV	
		NR	INNFØRT DEN	AV	
NR		INNFØRT DEN	AV		

# NSB · REGISTRERING AV BYGNINGER

Bok/Had 0703.79

NAVN BYGNINGENS ART	HAUGASTØL STASJON Sløt fjord vokterbolig, bolig	STASJONSNR. 2321	BYGN.NR. 8
BANESTREKNING	233 Ål - Voss	KILOMETER 275,76	
KOMMUNE.MATR.NR.	Hol	GARDSNR.	BRUKSNR.
ADRESSE	3595 Haugastøl	DISTRIKT Bergen	



TEGNINGEN VISER: Org.tegn. Dat. 28.8.1902. M 1:200

OPPRINNELIG BRUKSFORMÅL	PRIMÆRT Vokterbolig, dobbel	SEKUNDÆRT	
NÅVERENDE BRUKSFORMÅL	PRIMÆRT Vokterbolig. Leilighet øst utleid.	SEKUNDÆRT	ANTALL LEILIGHETER: 2 ANTALL OVERNATTINGSROM: 0
FORHOLD TIL ANDRE HUS	Del av anlegg - frittstående.		
FYSISK MILJØ- SAMMENHENG	Stasjonssted. Hyttebebyggelse.		

VERNEVERDI	<input checked="" type="checkbox"/> PRIO- RITERT	BYGNINGEN PRIORITERES SPESIELT SOM BEVA- RINGSOBJEKT (EVT. INTERN NSB-FREDNING)	<input type="checkbox"/> BYGNINGEN ER FREDET I MEDHOLD AV LOV OM KULTURMINNER
	<input checked="" type="checkbox"/> HØY	ENDRINGER SKAL IKKE FORETAS FØR ARKITEKTKONTORET HAR GODKJENT PLANENE. DETTE GJELDER OGSÅ UTSKIFTING AV DØRER, VINDUER, KLEDNING, TAKTEKKING OSV.	
	<input type="checkbox"/> MIDDELS		
	<input type="checkbox"/> LAV		
<input type="checkbox"/> INGEN	ENDRINGER KAN FORETAS UTEN GODKJENNING FRA ARKITEKTKONTORET. DET HENVISES TIL GENE- RELLE RÅD OG RETNINGSLINJER.		

DIMENSJONER	HOVEDÅL M	19,8 x 10	BEBYGD AREAL M <sup>2</sup>	170	ANTALL ETASJER	1½	BRUTTO GOLVAREAL M <sup>2</sup>
-------------	--------------	-----------	--------------------------------	-----	-------------------	----	------------------------------------

BYGNINGSDEL	TYPE.KONSTRUKSJON	INSTALLASJON	MERKNAD
FUNDAMENT	Gråsteinsmur.	SKORSTEIN	STK. 2
KJELLER UNDERETASJE	1. Kjeller,trebjelkelag. 2. Kryperom, trebjelkelag.	ELEKTRISITET	Innlagt
YTTERVEGG	1. Fuget gråsteinsmur. 2. Bindingsverk i tre.	OPPVARMING	PRIMÆRT: Elektrisk SEKUNDÆRT: Ved/parafin
FASADEKLEDNING	1. Ingen. 2. Stående staff-panel, pløyd.	VANN	Innlagt
TAKFORM	Halvvalm.	BAD	Innlagt
TAKTEKKING	Ski fer "lapp"	TOALETT	TYPE: WC ANTALL: 2

VINDUER	1. Skiftet i 1.etg, 2. Opprinnelige.	DEKOR INNSKRIPSJONER	Profilerte sperreender. Buete konsoller.
DØRER	Skiftet, panelte dører.	INTERIØR	

BYGGÅR	ÅR 1904	MERKNAD
TILBYGGING OMBYGGING FLYTTING	ÅR	ENDRING ombygning sidefløyer - innstallasjon bad og wc.

VEDLIKEHOLDS- TILSTAND	TILSTAND: ÅR:	I GOD STAND	BEGYNNENDE FORFALL	FRAMSKREDET FORFALL	RUIN	EVT. FORFALLSÅRSÅK
	1980	X				

FARGESKJEMA	OPPRINNELIG	NÅVERENDE	FRAMTIDIG	BYGGHERRE
UTVENDIG VEGG		Naturstein/8-9D4	Rødbrun	NSB
VINDSKIER		8-9D4/hvit		ARKITEKT P.A.Due
GERIKTER		Hvit		BYGGMESTER
VINDUER		Hvit		
DØRER		27C-3 Grågrønn		BYGNINGSTYPE "Mindre dobbelt V.B. af mur,Taugevand-Aal."
HJØRNEBORD		Hvit		STILPREG

TEGNINGER (ARKIVHENVISNING)	B1 1076 Mappe. Tegning B1 1542a. + BdB 364
ELDRE FOTOGRAF.	

ANDRE OPPLYSNINGER	Bygninga har inngangsdører på langfasader. Dette stemmer ikke med tegning. BYGNINGSTYPE: "Type no. 2" etter anleggets liste (Skavlan 1904).	UTGITT	DATO	REGISTR.	DATO 29.8.80
		RETTELSES- BLAD	NR	INNFØRT DEN	AV
			NR	INNFØRT DEN	AV

# NSB · REGISTRERING AV BYGNINGER

STASJONSNR 2321 HAUGASTØL - 2322 FINSE STASJON/STREKNING/ANLEGG BANE/BILRUTE BERGENSBANEN DISTRIKT BERGEN

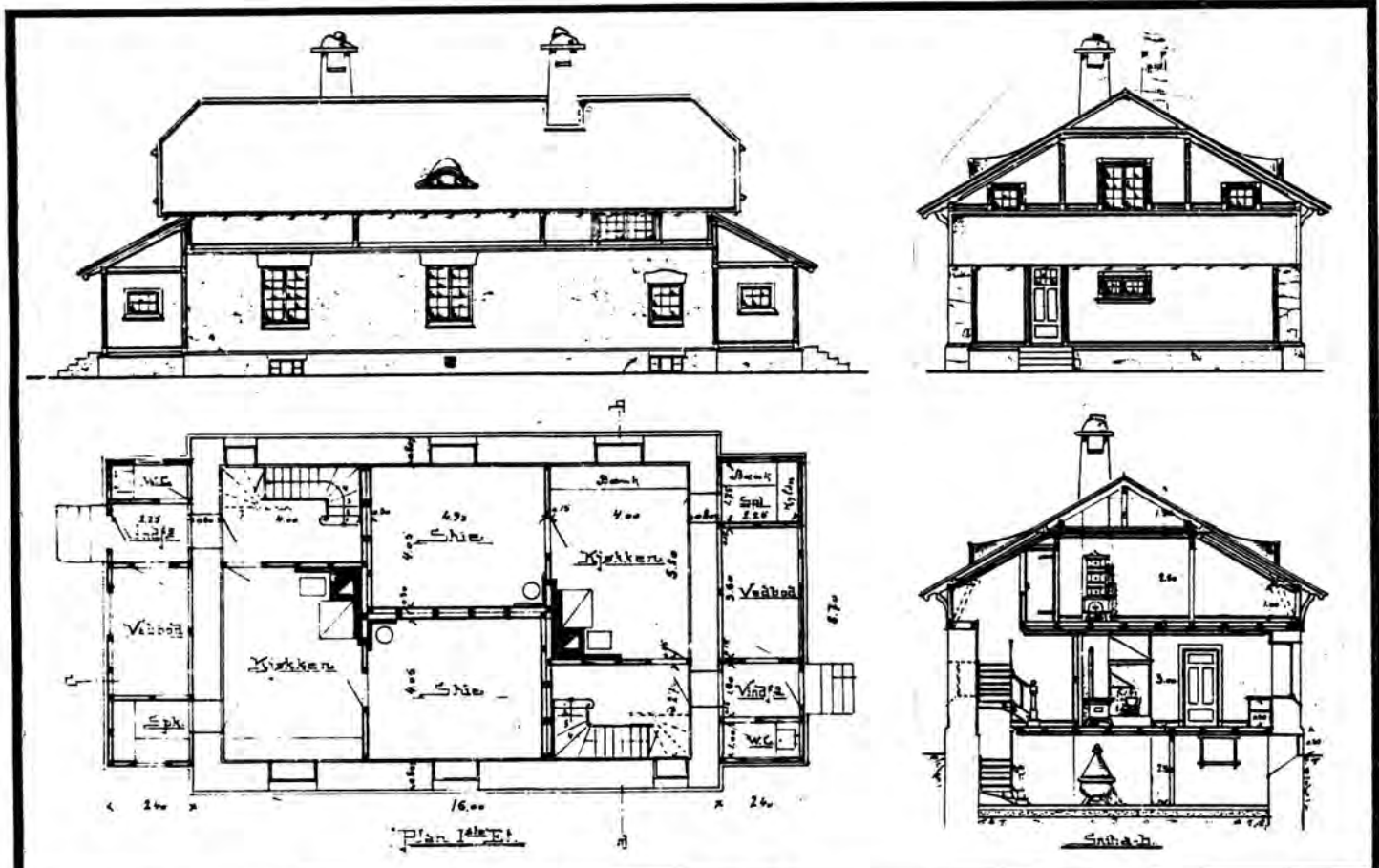
BYGN NR	KILOMETER	BYGNINGSTYPE	ADRESSE	MATRIKkel GNR BNR	BEBYGD AREAL	ETG	BRUTTO GOLVFLATE	HOVED-MATERIALE	BYGGEAR	TEGNINGER ARKIVNR.	MERKNAD	EGET SKJEMA
1	278,45	Vokterbolig, dobbel	Nygård		160	1½	240	Mut/tre	1904?	Bl. 1076	Ombygd	x
	278,44	Uthus til VB	"		35	1		Tre				
	278,45	Redskapsbu	Vika		48	1		Tre				
	280,94	Brakke	"		25	1		Tre				
	280,95	Vokterbolig, enkel	"		62	1		Tre	1909	A 217		x
	280,96	Uthus til VB	"		15	1		Tre	1909			
	282,86	Vokterbolig, enkel	Tangen		62	1		Tre	1909	A 217	Ombygd	x
	282,87	Brakke	"		50	1		Tre				
	285,30	Vokterbolig, dobbel	Grytå		95	2	190	Tre	1948	BdB 3856-7		x
	285,30	Uthus	"		16	1		Tre	1913			
	285,30	Vedbu	"		48	1		Tre	1912			
	286,12	Vokterbolig, enkel	Gråskallen		62	1		Tre	1909	A 217	Ombygd	x
	286,11	Uthus til Vb	"		30	1		Tre				
	286,20	Redskapsbu	"		16	1		Tre				
	288,75	Ekspedisjonsbus	Tunga		31	1		Tre	1944?		Hvilebu	x
	288,75	Betjentbolig, enkel	"		56	1		Tre	1913	A 217		x
	288,79	Uthus	"		40	1		Tre			Til ned-brent VB	
	288.83	Uthus	"		40	1		Tre				
	292,39	Redskapabu			10	1		Tre				
	292,40	Vokterbolig, enkel	Storurdi		85	1		Tre	1909	A 217	Turisthytte	x
	294,35	Vokterbolig, dobbel	Oksebotn I		155	1½	232	Tre	1903	Bl 1076		x
	294,35	Uthus	"		50	1		Tre				

BYGN NR	KILOMETER	BYGNINGSTYPE	ADRESSE	MATRIKkel GNR/BNR	BEBYGD AREAL	ETG	BRUTTO GOLVFLATE	HØVED- MATERIALE	BYGGEAR	TEGNINGER ARKIVNR.	MERKNAD	BEGT SKEMMA
294,35	Brakke	Oksebotn		55	1		Tre	1900				x
294,35	Trallebu			15	1		Tre	1913	Bd 337			
294,43	Vokterbolig, dobbel	Oksebotn II		101	1½	15/	Tre					
294,42	Uthus	"		12	1		Tre					
294,43	Uthus	"		12	1		Tre					
294,43	Trallebu	"		15	1		Tre					
296,55	Vokterbolig, enkel	Kongsnut		55	1		Tre	1909	A 217			x
269,55	Uthus	"		30	1		Tre	1909				
298,20	Uthus			22	1		Tre					
298,80	Brakke			75	1		Tre	1900				
298,80	Vokterbolig, enkel	Larsbu		55	1		Tre	1909	A 217			
301,00	Kraftstasjon			58	1		Mur	1919			Nedlagt	

# NSB - REGISTRERING AV BYGNINGER

Bak/Hed 0703.79

NAVN BYGNINGENS ART	NYGÅRD VOKTERBOLIG Bolig	STASJONSNR.	BYGN.NR.
BANESTREKNING	233 Ål - Voss	KILOMETER	278,45
KOMMUNE.MATR.NR.	Hol	GÅRDSNR.	BRUKSNR.
ADRESSE		DISTRIKT	Bergen



TEGNINGEN VISER: Org.tegn. Dat. 28.8 1902. M 1:200

OPPRINNELIG BRUKSFORMÅL	PRIMÆRT Dobbel vokterbolig.	SEKUNDÆRT	
NAVÆRENDE BRUKSFORMÅL	PRIMÆRT 1. Utleid Statskraftverkene. 2. Bolig. P.T. ubebodd.	SEKUNDÆRT	ANTALL LEILIGHETER: 2 ANTALL OVERNATTINGSROM: 0
FORHOLD TIL ANDRE HUS	Del av anlegg - frittstående		
FYSISK MILJØ- SAMMENHENG	Høyfjellsterreng.		

VERNEVERDI	<input type="checkbox"/> PRIO- RITERT	BYGNINGEN PRIORITERES SPESIELT SOM BEVA- RINGSOBJEKT (EVT. INTERN NSB-FREDNING)	<input type="checkbox"/> BYGNINGEN ER FREDET I MEDHOLD AV LOV OM KULTURMINNER
	<input type="checkbox"/> HØY	ENDRINGER SKAL IKKE FORETAS FØR ARKITEKTKONTORET HAR GODKJENT PLANENE. DETTE GJELDER OGSÅ UTSKIFTING AV DØRER, VINDUER, KLEDNING, TAKTEKKING OSV.	
	<input checked="" type="checkbox"/> MIDDELS		
	<input type="checkbox"/> LAV	ENDRINGER KAN FORETAS UTEN GODKJENNING FRA ARKITEKTKONTORET. DET HENVISES TIL GENE- RELLE RÅD OG RETNINGSLINJER.	
	<input type="checkbox"/> INGEN		



DIMENSJONER	HOVEDÅL M 19,8 x 10	BEBYGD AREAL M <sup>2</sup> 160	ANTALL ETASJER 1½	BRUTTO GOLVAREAL M <sup>2</sup>
-------------	------------------------	------------------------------------	----------------------	---------------------------------

BYGNINGSDEL	TYPE, KONSTRUKSJON	INSTALLASJON	MERKNAD
FUNDAMENT	Fuget gråsteinsmur.	SKORSTEIN	STK. 2
KJELLER UNDERETASJE	1. Kjeller, trebjelkelag 2. Luftet kryperom.	ELEKTRISITET	Innlagt
YTTERVEGG	1. Fuget gråsteinsmur 2. Reisverk i tre.	OPPVARMING	PRIMÆRT: Elektrisk SEKONDÆRT: Ved
FASADEKLEDNING	1. Upusset gråstein. 2. Stående trepan. over/underl. Høykantprof.	VANN	Innlagt
TAKFORM	1. Saltak. 2. Pultak.	BAD	Innlagt
TAKTEKKING	Skifer "lapp"	TOALETT	TYPE: ANTALL: WC 2

VINDUER	Skiftet i 2.etg. Opprinnelige i 1.etg. m. små- ruter.	DEKOR INNSKRIPSJONER	Ingen.
DØRER	Skiftet, panelte dører.	INTERIØR	

BYGGEÅR	AR 1902 ?	MERKNAD
TILBYGGING OMBYGGING FLYTTING	AR 1932 ?	ENDRING Vesentlig ombygd over mur, og ominnredet. Leilighet 1. (utleid) er oppdelt i små rom, og med bad/wc avdelt, 2.etg.

VEDLIKEHOLDS- TILSTAND	TILSTAND:	GOD STAND	BEGYNNENDE FORFALL	FRAMSKREDET FORFALL	RUIN	EVT. FORFALLSÅRSÅK
	AR:					
	1980	X				Noe skifer ødelagt, Vindskier skadet.

FARGESKJEMA	OPPRINNELIG	NÅVÆRENDE	FRAMTIDIG	BYGGHERRER
UTVENDIG VEGG		8-9D7 Rødbrun		NSB
VINDSKIER		Hvit		ARKITEKT P.A.Due
GERIKTER				BYGGMESTER
VINDUER		Hvit		
DØRER		20D-E4 Mørkblå		BYGNINGSTYPE "Mindre dobbelt vogter- bolig af mur Taugvand-Aal"
HJØRNEBORD		Hvit		STILPREG

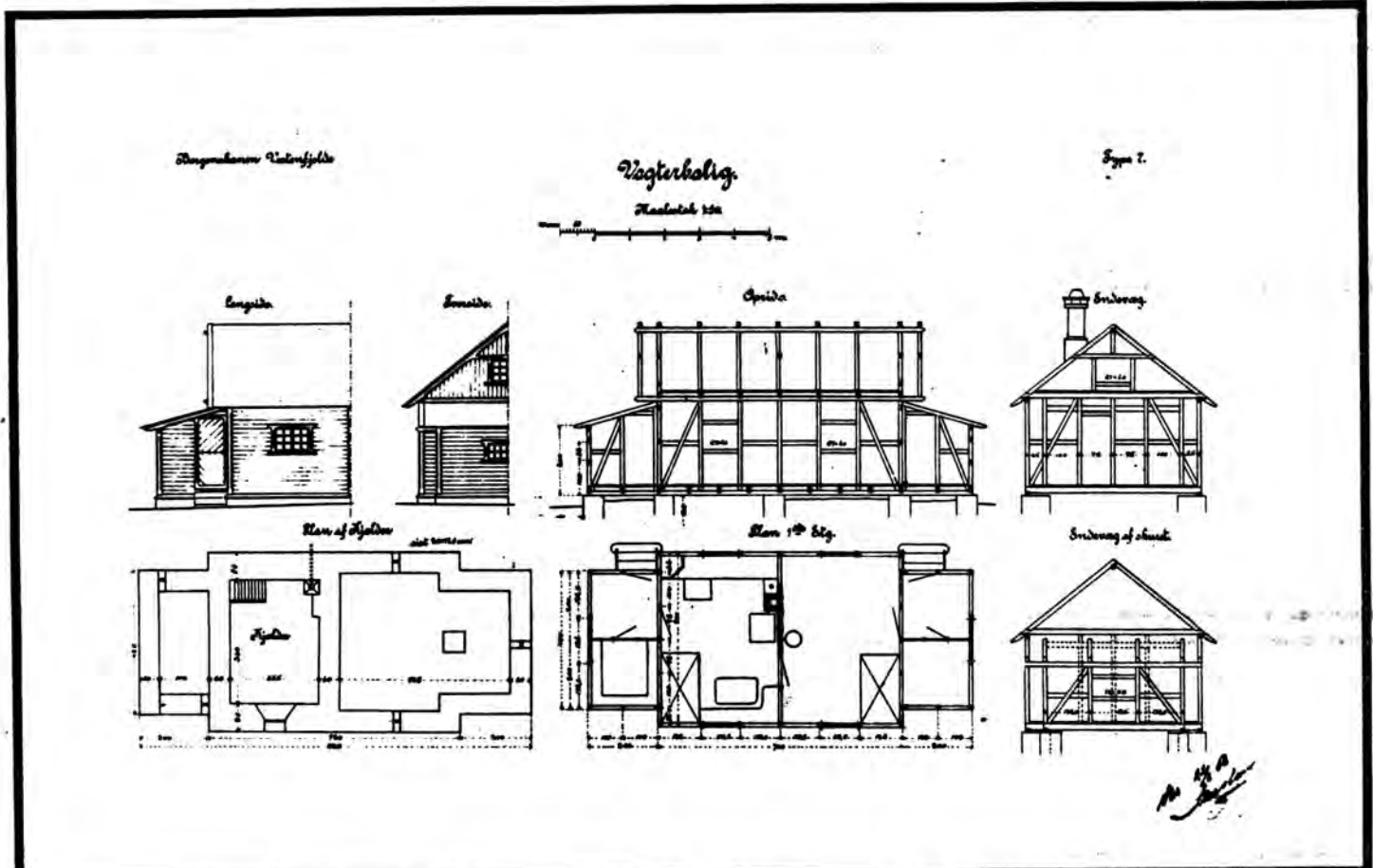
TEGNINGER (ARKIVHENVISNING)	B1 1076, mappe. Tegning B1 1542a.
ELDRE FOTOGRAF.	

ANDRE OPPLYSNINGER	"Type nr. 2" etter anleggets plansje over "vogterboliger Bergensbanen vestenfjelds" (Skavlan 1904).	UTGITT	DATO	REGISTR.	DATO 26.8.80
		RETTELSES- BLAD	NR	INNFØRT DEN	AV
			NR	INNFØRT DEN	AV
		NR	INNFØRT DEN	AV	

# NSB · REGISTRERING AV BYGNINGER

Bak/Had 0703.79

NAVN BYGNINGENS ART	VIKA VOKTERBOLIG Bolig	STASJONSNR.	BYGN. NR.
BANESTREKNING	233 Å1 - Voss	KILOMETER	280,95
KOMMUNE, MATR. NR.	Hol	GARDSNR.	BRUKSNR.
ADRESSE		DISTRIKT	Bergen



TEGNINGEN VISER: Ombyggingstegning, datert 22/6 1908.

Målestokk 1:200.

OPPRINNELIG BRUKSFØRMÅL	PRIMÆRT Arbeidsbrakke, omgjort til vokterbolig.	SEKUNDÆRT	
NÅVÆRENDE BRUKSFØRMÅL	PRIMÆRT Fritidshus	SEKUNDÆRT	ANTALL LEILIGHETER: 1 ANTALL OVERNATTINGSROM: 0
FORHOLD TIL ANDRE HUS	Del av anlegg - frittstående		
FYSISK MILJØ- SAMMENHENG	Høyfjell, meget spredt hyttebebyggelse.		

VERNEVERDI	<input type="checkbox"/> PRIO- RITERT	BYGNINGEN PRIORITERES SPESIELT SOM BEVA- RINGSOBJEKT (EVT. INTERN NSB-FREDNING)	<input type="checkbox"/> BYGNINGEN ER FREDET I MEDHOLD AV LOV OM KULTURMINNER
	<input checked="" type="checkbox"/> HØY	ENDRINGER SKAL IKKE FORETAS FØR ARKITEKTKONTORET HAR GODKJENT PLANENE. DETTE GJELDER OGSÅ UTSKIFTING AV DØRER, VINDUER, KLEDNING, TAKTEKKING OSV.	
	<input type="checkbox"/> MIDDELS		
	<input type="checkbox"/> LAV	ENDRINGER KAN FORETAS UTEN GODKJENNING FRA ARKITEKTKONTORET. DET HENVISES TIL GENE- RELLE RÅD OG RETNINGSLINJER.	
	<input type="checkbox"/> INGEN		

DIMENSJONER	HOVED'IAL M 11 x 5	BEBYGD AREAL M <sup>2</sup> 62	ANTALL ETASJER 1	BRUTTO GOLVAREAL M <sup>2</sup>
-------------	-----------------------	-----------------------------------	---------------------	------------------------------------

BYGNINGSDEL	TYPE.KONSTRUKSJON	INSTALLASJON	MERKNAD
FUNDAMENT	Fuget gråsteinsmur.	SKORSTEIN	STK. 1
KJELLER UNDERETASJE	1. Kjeller, trebjelkelag. 2. Luftet kryperom, trebjelkelag.	ELEKTRISITET	Innlagt
YTTERVEGG	Bindingsverk i tre.	OPPVARMING	PRIMÆRT: Elektrisk SEKONDÆRT: Vedovn
FASADEKLEDNING	1. Liggende bordkledning, høv. pløyd, kantprof. 2. Liggende bordkl. høv. pløyd "weatherboard".	VANN	Innlagt
TAKFORM	1. Saltak. 2. Pultak.	BAD	
TAKTEKKING	Skifer "lapp".	TOALETT	TYPE: WC ANTALL: 0

VINDUER	1. Skiftet i 1. etg. Hovedbyggn. 2. Opprinnelig, m. småruter.	DEKOR INNSKRIPSJONER	Profilerte sperreender. Hengesøyle
DØRER	Opprinnelige, fyllingsdører.	INTERIØR	

BYGGEÅR	ÅR	MERKNAD
		Før 1904.
TILBYGGING OMBYGGING FLYTTING	ÅR	ENDRING
	1909	Ombygd til vokterbolig.

VEDLIKEHOLDS- TILSTAND	TILSTAND:	I GOD STAND	BEGYNNENDE FORFALL	FRAMSKREDET FORFALL	RUIN	EVT. FORFALLSÅRSÅK
	ÅR:	1980	X			

FARGESKJEMA	OPPRINNELIG	NÅVERENDE	FRAMTIDIG	BYGGHERRE
UTVENDIG VEGG		4E-2 Sølvgrå		NSB
VINDSKIER		4B-2-3 Gulgrå		ARKITEKT
GERIKTER		Grå		P. A. Due, Skavlan / H. Kaas
VINDUER		Grå		BYGGMESTER
DØRER		4B-2-3		BYGNINGSTYPE
HJØRNEBORD		4B-2-3		"V.B. type 7, Bergens - banen vestenfjelds".
				STILPREG

TEGNINGER (ARKIVHENVISNING)	A 217. Bd 45. Se også Bl 1076 mappe, tegning Bl 1074. BdB 4342
ELDRE FOTOGRAF.	

ANDRE OPPLYSNINGER	Dues tegning til "Fjøs for V.B. Voss-Tauge- vand" er nærmest identisk med den oppførte "Barakketype no.7". To tegn. finnes for om- byg., h.h.v. av Skavlan (bindv.). Kaas(r.verk)	UTGITT	DATO	REGISTR.	DATO
					26.8.80
		RETTELSES- BLAD	NR	INNFORT DEN	AV
			NR	INNFORT DEN	AV
NR	INNFORT DEN		AV		

# NSB - REGISTRERING AV BYGNINGER

Bak/Had 0703.79

NAVN BYGNINGENS ART	TANGEN VOKTERBOLIG Bolig	STASJONSNR.	BYGN.NR.
BANESTREKNING	233 Ål - Voss	KILOMETER	282,86
KOMMUNE.MATR.NR.	Hol	GÅRDSNR.	BRUKSNR.
ADRESSE		DISTRIKT	Bergen



*Bygningen Vokterbolig* *Vokterbolig* Fig. 7.

*Kaestebak 128*

TEGNINGEN VISER: Ombygningstegning . Dat. 22.6.1908. M 1:200

OPPRINNELIG BRUKSFORMÅL	PRIMÆRT Arbeidsbrakke, ombygd til Vokterbolig.	SEKUNDÆRT	
NÅVÆRENDE BRUKSFORMÅL	PRIMÆRT Fritidshus	SEKUNDÆRT	ANTALL LEILIGHETER: 1 ANTALL OVERNATTINGSROM: 0
FORHOLD TIL ANDRE HUS	Del av anlegg - frittstående.		
FYSISK MILJØ- SAMMENHENG	Høyfjellsterreng.		

VERNEVERDI	<input type="checkbox"/> PRIO- RITERT	BYGNINGEN PRIORITERES SPESIELT SOM BEVA- RINGSOBJEKT (EVT. INTERN NSB-FREDNING)	<input type="checkbox"/> BYGNINGEN ER FREDET I MEDHOLD AV LOV OM KULTURMINNER
	<input type="checkbox"/> HØY	ENDRINGER SKAL IKKE FORETAS FØR ARKITEKKTTORET HAR GODKJENT PLANENE. DETTE GJELDER OGSÅ UTSKIFTING AV DØRER, VINDUER, KLEDNING, TAKTEKKING OSV.	
	<input type="checkbox"/> MIDDELS		
	<input checked="" type="checkbox"/> LAV	ENDRINGER KAN FORETAS UTEN GODKJENNING FRA ARKITEKKTTORET. DET HENVISES TIL GENE- RELLE RÅD OG RETNINGSLINJER.	
<input type="checkbox"/> INGEN			

DIMENSJONER	HOVEDÅL M 15 x 5	BEBYGD AREAL M <sup>2</sup> 62	ANTALL ETASJER 1	BRUTTO GOLVAREAL M <sup>2</sup>
-------------	---------------------	-----------------------------------	---------------------	------------------------------------

BYGNINGSDEL	TYPE.KONSTRUKSJON	INSTALLASJON	MERKNAD
FUNDAMENT	1. Gråsteinsmur, fuget. 2. Lettbetongmur, pusset.	SKORSTEIN	STK. 2
		ELEKTRISITET	Innlagt
KJELLER UNDERETASJE	1. Kjeller, trebjelkelag 2. Luftet kryperom.	OPPVARMING	PRIMÆRT: Elektrisk SEKUNDÆRT: Ved
YTTERVEGG	Bindingsverk i tre.	VANN	
FASADEKLEDNING	1.Ligg.trepan.høvl.kantprof. 2.Ligg.staffpan. 3.Weatherboard. 4.Stående staffpan.	BAD	
TAKFORM	1. Saltak. 2.Pultak.	TOALETT	TYPE: ANTALL:
TAKTEKKING	Skifer "lapp".		

VINDUER	Skiftet	DEKOR INNSKRIPSJONER	Profilerte sperreender
DØRER	Skiftet	INTERIØR	

BYGGEÅR	ÅR	MERKNAD
	1904	
TILBYGGING OMBYGGING FLYTTING	ÅR	ENDRING
	(1909 1909)	Kan være flyttet.) Ombygd til vokterbolig. 2. Forlenget mot S-Ø, samme takform.

VEDLIKEHOLDS- TILSTAND	TILSTAND ÅR:	I GOD STAND	BEGYNNENDE FORFALL	FRAMSKREDET FORFALL	RUIN	EVT. FORFALLSÅRSÅK
		1980	X			

FARGESKJEMA	OPPRINNELIG	NÅVERENDE	FRAMTIDIG	BYGGHERRE
UTVENDIG VEGG		4E-F3 Olivenbrun		NSB ARKITEKT
VINDSKIER		4E-F3		P.A.Due. Skavlan /H.Kaas BYGGMESTER
GERIKTER		4-5C8 Brungul		
VINDUER		Hvit		BYGNINGSTYPER V.B. type 7, Bergens- banen Vestenfjelds" STILPREG
DØRER		4E-F3		
HJØRNEBORD		4E-F3		

TEGNINGER (ARKIVHENVISNING)	A 217 og Bd 45. Se også Bl 1076mappe, tegning Bl 1074.
ELDRE FOTOGRAF.	

ANDRE OPPLYSNINGER	Dues tegning til "Fjøs for V.B. Voss-Taugevand" er nærmest identisk med den oppførte "Barakketype no.7". To tegn finnes for ombygging, h.h.v. av Skavlan (i bindingsverk) og H.Kaas (i reisverk).	UTGITT	DATO	REGISTR.	DATO
		RETTELSES- BLAD	NR	INNFØRT DEN	AV
			NR	INNFØRT DEN	AV
		NR	INNFØRT DEN	AV	

# NSB - REGISTRERING AV BYGNINGER

Bak/Had 0703.79

NAVN BYGNINGENS ART	GRYTÅ VOKTERBOLIG Bolig	STASJONSNR.	BYGN.NR.
BANESTREKNING	233 Ål -Voss	KILOMETER	285,30
KOMMUNE, MATR.NR.	Hol	GARDSNR.	BRUKSNR.
ADRESSE		DISTRIKT	Bergen



TEGNING

TEGNINGEN VISER :

OPPRINNELIG BRUKSFØRMÅL	PRIMÆRT Vokterbolig? Arbeidsbrakke?	SEKUNDÆRT	
NÅVÆRENDE BRUKSFØRMÅL	PRIMÆRT Feriebolig	SEKUNDÆRT	ANTALL LEILIGHETER: 2 ANTALL OVERNATTINGSROM:
FORHOLD TIL ANDRE HUS	Del av anlegg - frittstående		
FYSISK MILJØ- SAMMENHENG	Høyfjellstræng. Spredt hyttebebyggelse.		

VERNEVERDI	<input type="checkbox"/>	PRIORITERT	BYGNINGEN PRIORITERES SPEIELT SOM BEVARINGSOBJEKT (EVT. INTERN NSB-FREDNING)	<input type="checkbox"/>	BYGNINGEN ER FREDET I MEDHOLD AV LOV OM KULTURMINNER
	<input type="checkbox"/>	HØY	ENDRINGER SKAL IKKE FORETAS FØR ARKITEKTKONTORET HAR GODKJENT PLANENE. DETTE GJELDER OGSÅ UTSKIFTING AV DØRER, VINDUER, KLEDNING, TAKTEKKING OSV.		
	<input type="checkbox"/>	MIDDELS			
	<input checked="" type="checkbox"/>	LAV	ENDRINGER KAN FORETAS UTEN GODKJENNING FRA ARKITEKTKONTORET. DET HENVISES TIL GENERELLE RÅD OG RETNINGSLINJER.		
	<input type="checkbox"/>	INGEN			

DIMENSJONER	HØVEDTÅL M 16 x 6	BEBYGD AREAL M <sup>2</sup> 95	ANTALL ETASJER 2	BRUTTO GOLVAREAL M <sup>2</sup>
-------------	----------------------	-----------------------------------	---------------------	------------------------------------

BYGNINGSDEL	TYPE, KONSTRUKSJON	INSTALLASJON	MERKNAD
FUNDAMENT	Betongmur.	SKORSTEIN	STK. 2
KJELLER UNDERETASJE	Kjeller, trebjelkelag.	ELEKTRISITET	Innlagt
YTTERVEGG	Reisverk i tre.	OPPVARMING	PRIMÆRT: Elektrisk SEKUNDÆRT: Ved
FASADEKLEDNING	Stående trpanel, tømmermannspanel.	VANN	Innlagt
TAKFORM	Saltak	BAD	Innlagt
TAKTEKKING	Skifer "lapp"	TOALETT	TYPE: ANTALL: WC 2

VINDUER	Opprinnelige	DEKOR INNSKRIPSJONER	Ingen.
DØRER	Opprinnelige	INTERIØR	

BYGGEÅR	ÅR 1948	MERKNAD
TILBYGGING OMBYGGING FLYTTING	ÅR	ENDRING

VEDLIKEHOLDS- TILSTAND	TILSTAND: ÅR:	I GOD STAND	BEGYNNENDE FORFALL	FRAMSKREDET FORFALL	RUIN	EVT. FORFALLSÅRSÅK
	1980	X				En del værslitasje.

FARGESKJEMA	OPPRINNELIG	NÅVERENDE	FRAMTIDIG	BYGGHERRE
UTVENDIG VEGG		9D7 Rødbrun		NSB ARKITEKT
VINDSKIER		9D7		BYGGMESTER
GERIKTER				BYGNINGSTYPE
VINDUER		Hvit		STILPREG
DØRER		26C-3 Grågrønn		
HJØRNEBORD				

TEGNINGER (ARKIVHENVISNING)	BdB 3856/7. En viss likhet med Ak 1910
ELDRE FOTOGRAF.	

ANDRE OPPLYSNINGER	UTGITT	DATO	REGISTR.	DATO 26.8.80
	RETTELSES- BLAD	NR	INNFORT DEN	AV
		NR	INNFORT DEN	AV
		NR	INNFORT DEN	AV

# NSB · REGISTRERING AV BYGNINGER

Bak/Had 070379

NAV BYGNINGENS ART	GRÅSKALLEN VOKTERBOLIG Bolig	STASJONSNR.	BYGN.NR.
BANESTREKNING	233 Ål - Voss	KILOMETER	286,12
KOMMUNE.MATR.NR.	Hol	GÅRDSNR.	BRUKSNR.
ADRESSE		DISTRIKT	Bergen



*Gråskallen Vokterbolig*

*Vokterbolig.*

*Kaardals 12a*

Byggn. 2.

TEGNINGEN VISER: Ombygningstegning Dat. 22.6.1908. M 1:200

OPPRINNELIG BRUKSFORMÅL	PRIMÆRT Arbeiderbrakke ombygd til Vokterbolig.	SEKUNDÆRT	
NÅVÆRENDE BRUKSFORMÅL	PRIMÆRT Vokterbolig P.T. ubebodd.	SEKUNDÆRT	ANTALL LEILIGHETER: 1 ANTALL OVERNATTINGSROM: 0
FORHOLD TIL ANDRE HUS	Del av anlegg - Frittstående.		
FYSISK MILJØ- SAMMENHENG	Høyfjellsterreng.		

VERNEVERDI	<input type="checkbox"/> PRIO- RITERT	BYGNINGEN PRIORITERES SPESIELT SOM BEVA- RINGSOBJEKT (EVT. INTERN NSB-FREDNING)	<input type="checkbox"/> BYGNINGEN ER FREDET I MEDHOLD AV LOV OM KULTURMINNER
	<input type="checkbox"/> HØY	ENDRINGER SKAL IKKE FORETAS FØR ARKITEKTKONTORET HAR GODKJENT PLANENE. DETTE GJELDER OGSÅ UTSKIFTING AV DØRER, VINDUER, KLEDNING, TAKTEKKING OSV.	
	<input type="checkbox"/> MIDDELS		
	<input checked="" type="checkbox"/> LAV	ENDRINGER KAN FORETAS UTEN GODKJENNING FRA ARKITEKTKONTORET. DET HENVISES TIL GENE- RELLE RÅD OG RETNINGSLINJER.	
	<input type="checkbox"/> INGEN		



DIMENSJONER	HOVEDMÅL M 15 x 5	BEBYGD AREAL M <sup>2</sup> 62	ANTALL ETASJER 1	BRUTTO GOLVAREAL M <sup>2</sup>
-------------	----------------------	-----------------------------------	---------------------	------------------------------------

BYGNINGSDEL	TYPE, KONSTRUKSJON	INSTALLASJON	MERKNAD
FUNDAMENT	1. Fuget gråsteinsmur. 2. Betongmur.	SKORSTEIN	STK. 2
KJELLER UNDERETASJE	1. Kjeller, trebjelkelag. 2. Kryperom, trebjelkelag.	ELEKTRISITET	Innlagt
YTTERVEGG	Bindingsverk i tre.	OPPVARMING	PRIMÆRT: Ved SERUNDÆRT: Elektrisk
FASADEKLEDNING	Liggende trepanel, høvlet og pløyd.	VANN	Innlagt
TAKFORM	Saltak	BAD	Innlagt
TAKTEKING	Skifer "lapp".	TOALETT	TYPE: WC ANTALL: 1

VINDUER	Oppr. i tilbygg, skiftet i eldste del til samme type som i tilbygg.	DEKOR INNSKRIPSJONER	
DØRER		INTERIØR	

BYGGÅR	AR	MERKNAD
		Før 1904.
TILBYGGING OMBYGGING FLYTTING	AR	ENDRING
	1909	(1913?) Ombygd til vokterbolig. Senere ombygd og tilbygd i begge ender. Siste forandring i 1955

VEDLIKEHOLDS- TILSTAND	TILSTAND:	I GOD STAND	BEGYNNENDE FORFALL	FRAMSKREDET FORFALL	RUIIN	EVT. FORFALLSÅRSÅK
	AR:					
	1980		X			

FARGESKJEMA	OPPRINNELIG	NÅVERENDE	FRAMTIDIG	BYGGHERRE
UTVENDIG VEGG		9D7 Rødbrun		NSB
VINDSKIER		4D7 Olivenbrun		ARKITEKT
GERIKTER		Hvit		P. A. Due, Skavlan/H. Kaas
VINDUER		Hvit		BYGGMESTER
DØRER		26C-3 Grågrønn		BYGNINGSTYPE
HJØRNEBORD		Hvit		"V.B. type 7, Bergens- banen Vestenfjelds"
				STILPREG

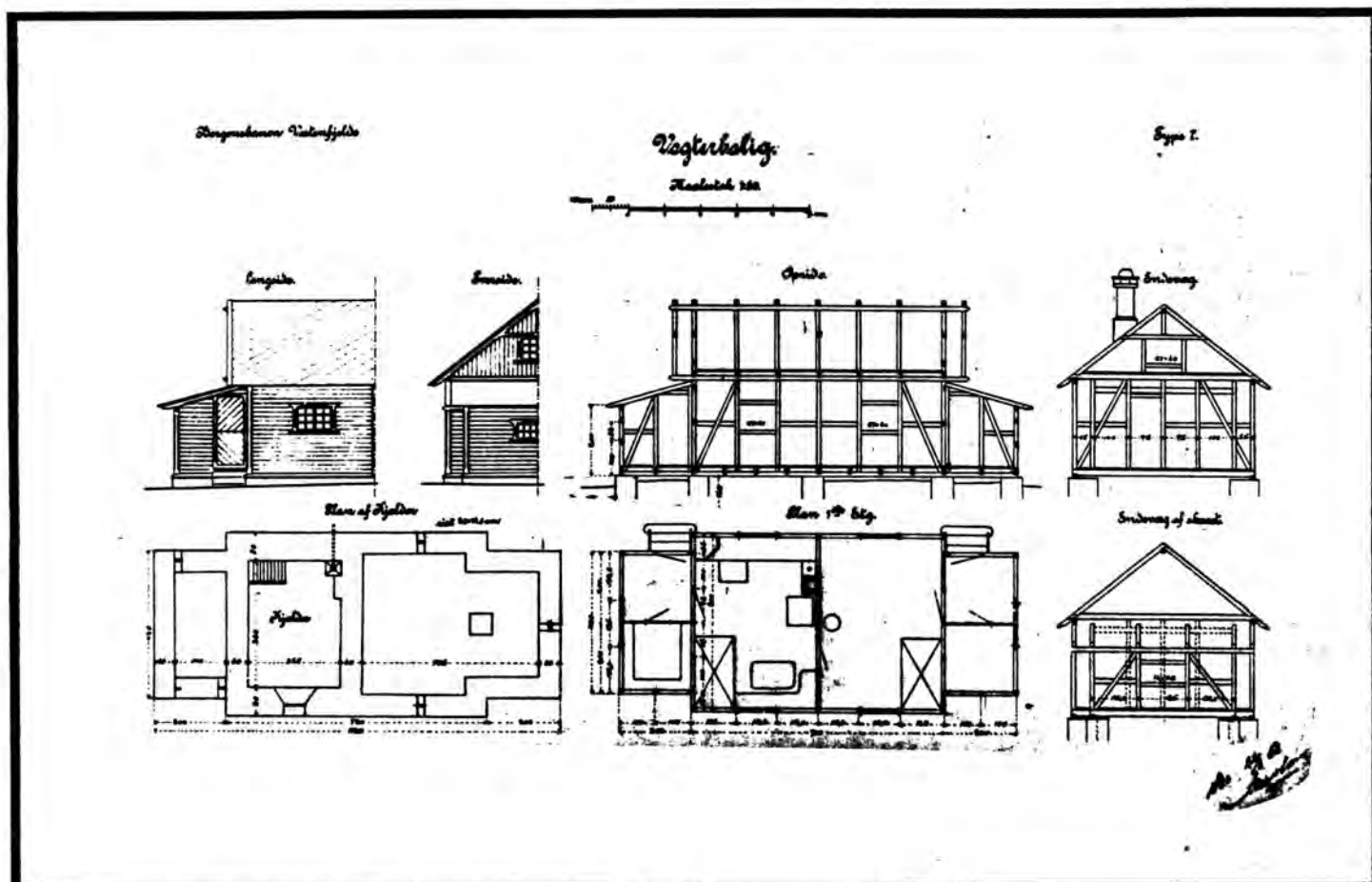
TEGNINGER (ARKIVHENVISNING)	A-217 og Bd 45. Se også mappe Bl 1076, tegning Bl 1074.
ELDRE FOTOGRAF.	

ANDRE OPPLYSNINGER	Dues tegning til "Fjøs for V.B. Voss-Tangevand" er nærmest identisk med den oppførte "Barakketype no.7". To tegn. finnes for ombygging, h.h.v. av kavlan(i bindingsverk) og H. Kaas (i reisverk).	UTGITT	DATO	REGISTR.	DATO
					26.8.80
		RETTELSES- BLAD	NR	INNFORT DEN	AV
			NR	INNFORT DEN	AV
NR	INNFORT DEN		AV		

# NSB · REGISTRERING AV BYGNINGER

Bak/Had 0703.79

NAVN BYGNINGENS ART	TUNGA BETJENTS BOLIG Bolig	STASJONSNR.	BYGN.NR.
BANESTREKNING	233 Ål - Voss	KILOMETER	288,75
KOMMUNE.MATR.NR.	Hol	GARDSNR.	BRUKSNR.
ADRESSE		DISTRIKT	Bergen



TEGNINGEN VISER: Ombyggingstegning. Dat.22.6.1908.

M 1:200

OPPRINNELIG BRUKSFORMÅL	PRIMÆRT Arbeiderbrakke. Ombygd til Vokterbolig.	SEKUNDÆRT	
NÅVÆRENDE BRUKSFORMÅL	PRIMÆRT Vokterbolig. P.T. ubebodd	SEKUNDÆRT	ANTALL LEILIGHETER: 1 ANTALL OVERNATTINGSROM: 0
FORHOLD TIL ANDRE HUS	Del av anlegg - frittstående.		
FYSISK MILJØ- SAMMENHENG	Høyfjellsterreng.		

VERNEVERDI	<input type="checkbox"/> PRIO- RITERT	BYGNINGEN PRIORITERES SPESIELT SOM BEVA- RINGSOBJEKT (EVT. INTERN NSB-FREDNING)	<input type="checkbox"/> BYGNINGEN ER FREDET I MEDHOLD AV LOV OM KULTURMINNER
	<input checked="" type="checkbox"/> HØY	ENDRINGER SKAL IKKE FORETAS FØR ARKITEKTKONTORET HAR GODKJENT PLANENE. DETTE GJELDER OGSÅ UTSKIFTING AV DØRER, VINDUER, KLEDNING, TAKTEKKING OSV.	
	<input type="checkbox"/> MIDDELS		
	<input type="checkbox"/> LAV <input type="checkbox"/> INGEN	ENDRINGER KAN FORETAS UTEN GODKJENNING FRA ARKITEKTKONTORET. DET HENVISES TIL GENE- RELLE RÅD OG RETNINGSLINJER.	

DIMENSJONER	HØVEDMÅL M 11 x 5	BEBYGD AREAL M <sup>2</sup> 56	ANTALL ETASJER 1	BRUTTO GOLVAREAL M <sup>2</sup>
-------------	----------------------	-----------------------------------	---------------------	------------------------------------

BYGNINGSDEL	TYPE, KONSTRUKSJON	INSTALLASJON	MERKNAD
FUNDAMENT	Fuget gråsteinsmur.	SKORSTEIN	STK. 1
KJELLER UNDERETASJE	1. Kjeller, trebjelkelag. 2. Kryperom, trebjelkelag.	ELEKTRISITET	Innlagt
YTTERVEGG	Bindingsverk i tre.	OPPVARMING	PRIMÆRT: Ved SEKUNDÆRT: Elektrisk
FASADEKLEDNING	1. Liggende trepanel, weatherboard. 2. Stående tømmermannspanel (i gavler).	VANN	Innlagt
TAKFORM	1. Saltak. 2. Pultak.	BAD	
TAKTEKING	Skifer "lapp".	TOALETT	TYPE: ANTALL:

VINDUER	Skiftet i 1.etg.	DEKOR INNSKRIPSJONER	
DØRER	Opprinnelige	INTERIØR	

BYGGÅR	AR 1904	MERKNAD	
TILBYGGING OMBYGGING FLYTTING	AR 1913	ENDRING	Ombygd til vokterbolig. Kan være flyttet 1913.

VEDLIKEHOLDS- TILSTAND	TILSTAND:	I GOD STAND	BEGYNNENDE FORFALL	FRAMSKREDET FORFALL	RUIN	EVT. FORFALLSÅRSÅK
	AR:					
	1980	X				

FARGESKJEMA	OPPRINNELIG	NÅVERENDE	FRAMTIDIG	BYGGHERRE
UTVENDIG VEGG		4E2 Brungrå		NSB
VINDSKIER		4E2		ARKITEKT
GERIKTER		7E3 Gråbrun		P.A.Due/Skavlan/H.Kaas.
VINDUER		4B-C3 Grågul		BYGGMESTER
DØRER		7E3		BYGNINGSTYPE
HJØRNEBORD		4E2		"V.B. type 7, Bergens- banen Vestenfjelds"
				STILPREG

TEGNINGER (ARKIVHENVISNING)	A 217 og Bd 45. Se også mappe Bl 1076, tegning BL 1074.
ELDRE FOTOGRAF	

ANDRE OPPLYSNINGER	Dues tegning til "Fjøs for V.B. Voss-Taugevand" er nærmest identisk med den oppførte "Baraketype no.7". To tegn. finnes for ombygging, h.h.v. av Skavlan (i bindingsverk) og H.Kaas (i reisverk).	UTGIT	DATO	REGISTR.	DATO
					26.8.80
		RETTELSES- BLAD	NR	INNFØRT DEN	AV
			NR	INNFØRT DEN	AV
NR	INNFØRT DEN		AV		

# NSB · REGISTRERING AV BYGNINGER

Bak/Had 0703.79

NAVN BYGNINGENS ART	TUNGA EKSPEDISJONSHUS	STASJONSNR.	BYGN.NR.
BANESTREKNING	233 Ål - Voss	KILOMETER	288,75
KOMMUNE, MATR. NR.	Hol	GÅRDSNR.	BRUKSNR.
ADRESSE		DISTRIKT	Bergen



TEGNING

TEGNINGEN VISER:

OPPRINNELIG BRUKSFORMÅL	PRIMÆRT Ekspedisjonshus.	SEKUNDÆRT	
NAVÆRENDE BRUKSFORMÅL	PRIMÆRT Kvilebu.	SEKUNDÆRT	ANTALL LEILIGHETER: 0 ANTALL OVERNATTINGSROM: 0
FORHOLD TIL ANDRE HUS	Del av anlegg - frittstående		
FYSISK MILJØ- SAMMENHENG	Høyfiellsterreng.		

VERNEVERDI	<input type="checkbox"/>	PRIORITERT	BYGNINGEN PRIORITERES SPESIELT SOM BEVARINGSOBJEKT (EVT. INTERN NSB-FREDNING)	<input type="checkbox"/>	BYGNINGEN ER FREDET I MEDHOLD AV LOV OM KULTURMINNER
	<input type="checkbox"/>	HØY	ENDRINGER SKAL IKKE FORETAS FØR ARKITEKTKONTORET HAR GODKJENT PLANENE. DETTE GJELDER OGSÅ UTSKIFTING AV DØRER, VINDUER, KLEDNING, TAKTEKKING OSV.		
	<input type="checkbox"/>	MIDDELS			
	<input type="checkbox"/>	LAV	ENDRINGER KAN FORETAS UTEN GODKJENNING FRA ARKITEKTKONTORET. DET HENVISES TIL GENERELLE RÅD OG RETNINGSLINJER.		
<input checked="" type="checkbox"/>	INGEN				

DIMENSJONER	HØVED'IAL M	BEBYGD AREAL M <sup>2</sup>	31	ANTALL ETASJER	1	BRUTTO GOLVAREAL M <sup>2</sup>
-------------	----------------	--------------------------------	----	-------------------	---	------------------------------------

BYGNINGSDEL	TYPE.KONSTRUKSJON	INSTALLASJON	MERKNAD
FUNDAMENT	Betongmur	SKORSTEIN	STK. 0
KJELLER UNDERETASJE	Luftet kryperom, trebjelkelag.	ELEKTRISITET	Innlagt
YTTERVEGG	Bindingsverk i tre.	OPPVARMING	PRIMÆRT: Ved SEKUNDÆRT: Elektrisk
FASADEKLEDNING	Liggende trepanel, høvlet kantprof. weatherboard.	VANN	
TAKFORM	Saltak	BAD	
TAKTEKKING	Bølgeblikk-plater.	TOALETT	TYPE: ANTALL:

VINDUER	Opprinnelige.	DEKOR INNSKRIPSJONER	Ingen.
DØRER	Opprinnelige.	INTERIØR	

BYGGÅR	ÅR 1944	MERKNAD (1955 ?)
TILBYGGING OMBYGGING FLYTTING	ÅR	ENDRING

VEDLIKEHOLDS- TILSTAND	TILSTAND ÅR:	GOD STAND	BEGYNNENDE FORFALL	FRAMSKREDET FORFALL	RUIN	EVT. FORFALLSÅRSÅK
		1980	X			

FARGESKJEMA	OPPRINNELIG	NÅVÆRENDE	FRAMTIDIG	BYGGHERRE
UTVENDIG VEGG		4E2 Brungrå		NSB
VINDSKIER		4E2		ARKITEKT
GERIKTER		7E3 Gråbrun		BYGGMESTER
VINDUER		4B-C3 Grågul		BYGNINGSTYPE
DØRER		7E3		STILPREG
HJØRNEBORD		4E2		

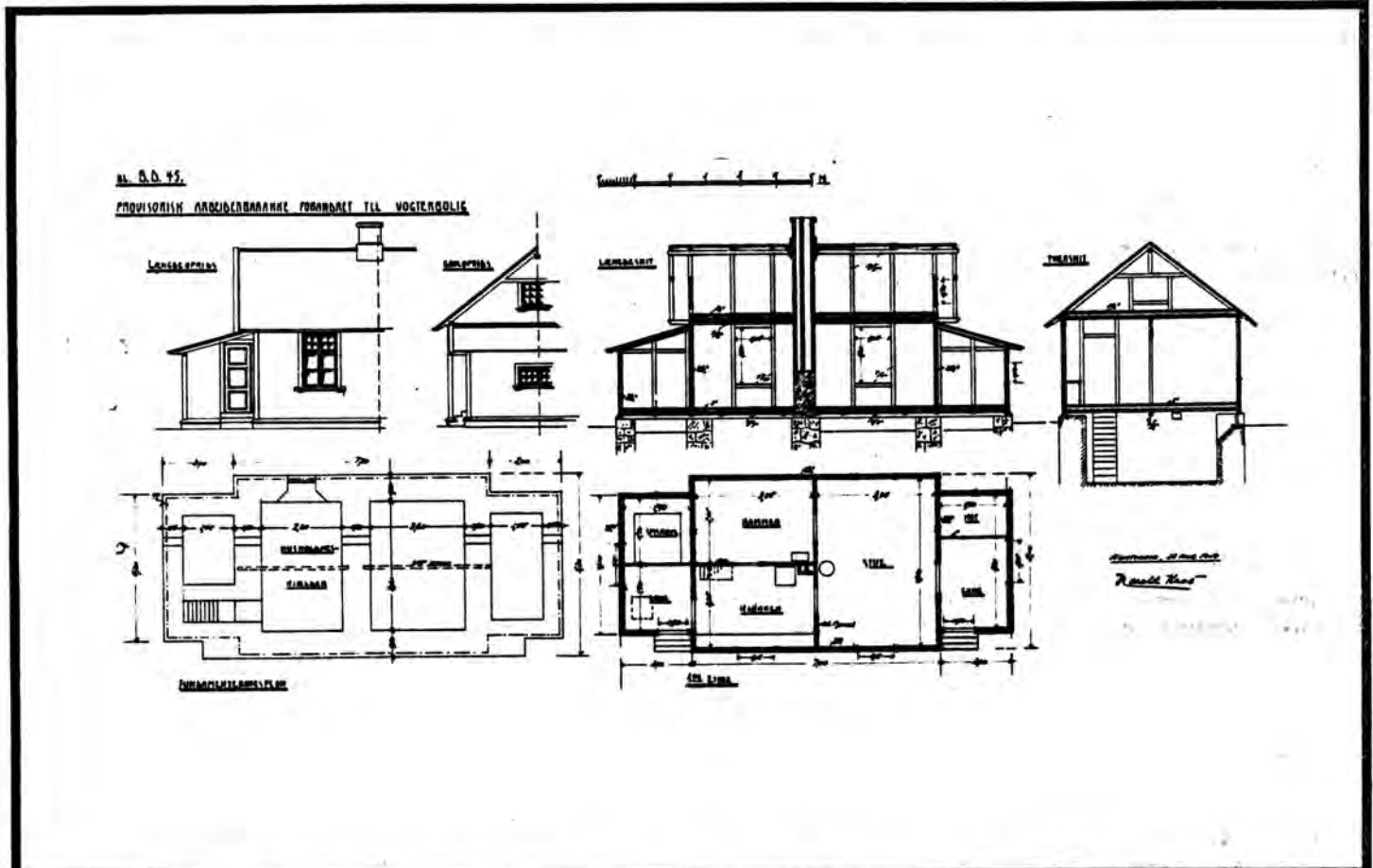
TEGNINGER (ARKIVHENVISNING)	
ELDRE FOTOGRAF.	

ANDRE OPPLYSNINGER	UTGITT	DATO	REGISTR.	DATO	
				26.8.80	
	RETTELSES- BLAD	NR	INNFORT DEN	AV	
		NR	INNFORT DEN	AV	
NR		INNFORT DEN	AV		

# NSB · REGISTRERING AV BYGNINGER

Bak/Had 0703.79

NAVN BYGNINGENS ART	STORURDI VOKTERBOLIG Bolig	STASJONSNR.	BYGN.NR.
BANESTREKNING	233 Ål - Voss	KILOMETER	292,40
KOMMUNE, MATR. NR.	Ulvik	GÅRDSNR.	BRUKSNR.
ADRESSE		DISTRIKT	Bergen



TEGNINGEN VISER: Ombygningstegning Dat. 23/8 1909 (for reisverk). Målestokk 1:200.

OPPRINNELIG BRUKSFØRMÅL	PRIMÆRT Arbeiderbrakke. Ombygd til Vokterbolig.	SEKUNDÆRT	
NÅVERENDE BRUKSFØRMÅL	PRIMÆRT Selvbetjent turisthytte. (Bergen Turlag)	SEKUNDÆRT	ANTALL LEILIGHETER:  ANTALL OVERNATTINGSROM:
FORHOLD TIL ANDRE HUS	Del av anlegg - frittstående.		
FYSISK MILJØ- SAMMENHENG	Høyfjellsterreng.		

VERNEVERDI	<input type="checkbox"/> PRIO- RITERT	BYGNINGEN PRIORITERES SPESIELT SOM BEVA- RINGSOBJEKT (EVT. INTERN NSB-FREDNING)	<input type="checkbox"/> BYGNINGEN ER FREDET I MEDHOLD AV LOV OM KULTURMINNER
	<input type="checkbox"/> HØY	ENDRINGER SKAL IKKE FORETAS FØR ARKITEKTKONTORET HAR GODKJENT PLANENE. DETTE GJELDER OGSÅ UTSKIFTING AV DØRER, VINDUER, KLEDNING, TAKTEKING OSV.	
	<input type="checkbox"/> MIDDELS		
	<input checked="" type="checkbox"/> LAV	ENDRINGER KAN FORETAS UTEN GODKJENNING FRA ARKITEKTKONTORET. DET HENVISES TIL GENE- RELLE RÅD OG RETNINGSLINJER.	
<input type="checkbox"/> INGEN			

DIMENSJONER	HØVED'ÅL M 17 x 5	BEBYGD AREAL M <sup>2</sup> 85	ANTALL ETASJER 1	BRUTTO GOLVAREAL M <sup>2</sup>
-------------	----------------------	-----------------------------------	---------------------	------------------------------------

BYGNINGSDEL	TYPE.KONSTRUKSJON	INSTALLASJON	MERKNAD
FUNDAMENT	1. Fuget gråsteinsmur. 2. Betongmur.	SKORSTEIN	STK. 2
KJELLER UNDERETASJE	1. Kjeller, trebjelkelag 2. Kryperom, trebjelkelag.	ELEKTRISITET	Innlagt
YTTERVEGG	Bindingsverk i tre.	OPPVARMING	PRIMÆRT: Ved SEKUNDÆRT: Elektrisk
FASADEKLEDNING	1.Ligg.trepan.,høvlet kantprof. 2.Ligg.tre- pan.,staffpan. 3.Stående tømmermannspanel.	VANN	Innlagt
TAKFORM	Saltak	BAD	Innlagt(ikjeller)
TAKTEKKING	Bølgeete asbestsementplater.	TOALETT	TYPE: WC ANTALL: 2

VINDUER	Opprinnelige i tilbygg,skiftet i gammel del,samme type som i tilbygg.	DEKOR INNSKRIPSJONER	
DØRER	Ny i forbindelse med tilbygg.	INTERIØR	

BYGGEÅR	ÅR	MERKNAD
		Før 1904.
TILBYGGING OMBYGGING FLYTTING	ÅR	ENDRING
	1909	Ombygd til vokterbolig. Senere tilbygd mot vest.

VEDLIKEHOLDS- TILSTAND	TILSTAND:	I GOD STAND	BEGYNNENDE FORFALL	FRAMSKREDET FORFALL	RUIN	EVT. FORFALLSÅRSÅK
	ÅR:					
	1980	X				

FARGESKJEMA	OPPRINNELIG	NÅVERENDE	FRAMTIDIG	BYGGHERRE
UTVENDIG VEGG		9D-E7 Rødbrun		NSB
VINDSKIER		Hvit		ARKITEKT
GERIKTER		Hvit		P.A.Due/Skavlan/H.Kaas
VINDUER		Hvit		BYGGMESTER
DØRER		9D-E7		BYGNINGSTYPE
HJØRNEBORD		9D-E7		STILPREG

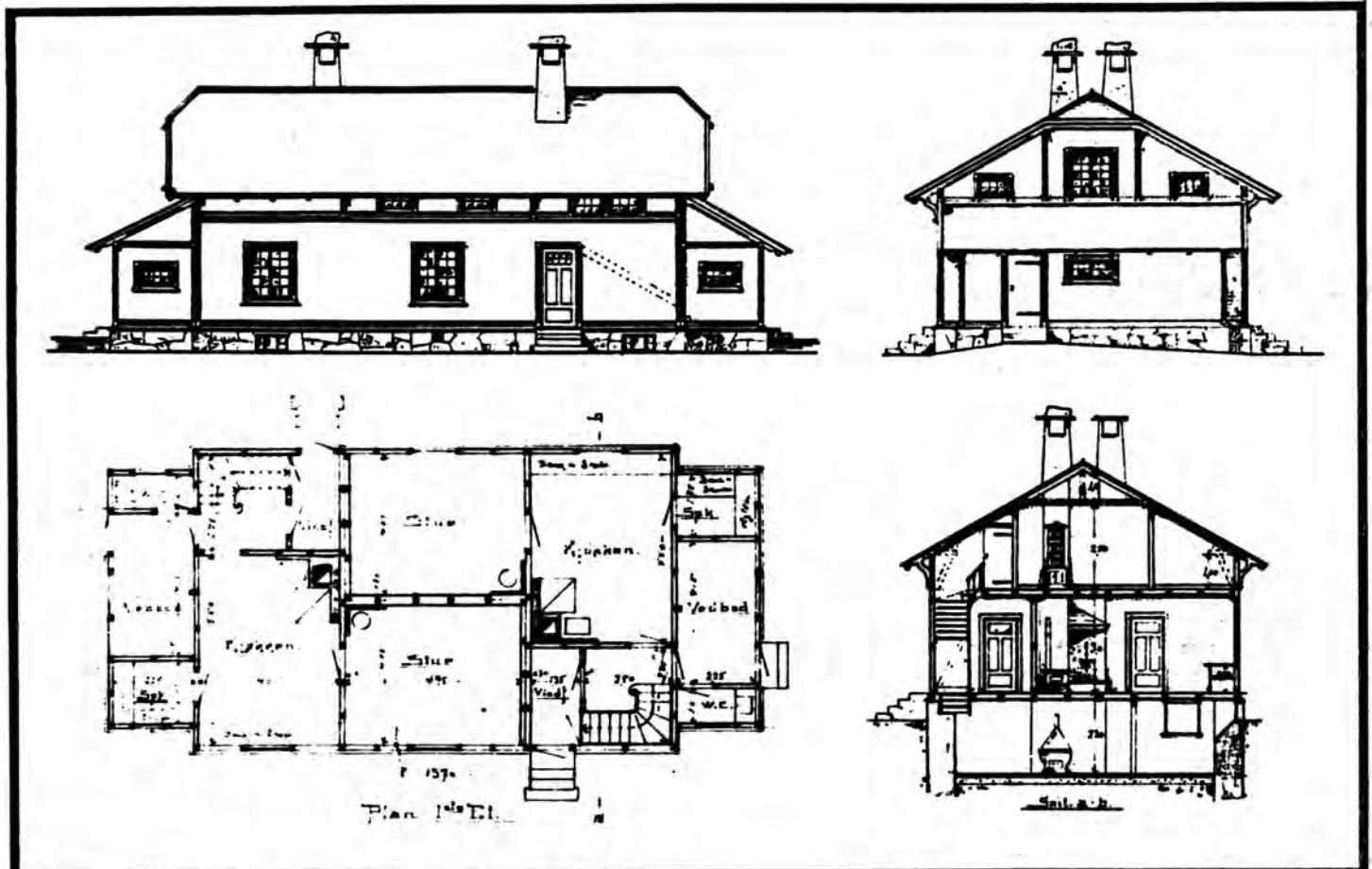
TEGNINGER (ARKIVHENVISNING)	a 217 og Bd 45. Se også mappe Bl 1076,tegning Bl 1074.
ELDRE FOTOGRAF.	

ANDRE OPPLYSNINGER	Dues tegning til "Fjøs for V.B. Voss - Taugevand" er nærmest identisk med den opp- førte "Barakketype no.7". To tegn.finnes ombygging: h.h.v. av Skavlan (i bindings- verk), og H.Kaas (i reisverk).	UTGITT	DATO	REGISTR.	DATO
					26.8.80
		RETTELSES- BLAD	NR	INNFORT DEN	AV
			NR	INNFORT DEN	AV
NR	INNFORT DEN		AV		

# NSB - REGISTRERING AV BYGNINGER

Bak/Had 0703.79

NAVN BYGNINGENS ART	OKSEBOTN VOKTERBOLIG I Bolig	STASJONSNR.	BYGN. NR.
BANESTREKNING	233 Ål - Voss	KILOMETER	294,35
KOMMUNE. MATR. NR.	Ulvik	GARDSNR.	BRUKSNR.
ADRESSE		DISTRIKT	Bergen



TEGNINGEN VISER: Originaltegning datert 12.8.1902.

M 1:200

OPPRINNELIG BRUKSFORMÅL	PRIMÆRT Dobbel vokterbolig.	SEKUNDÆRT	
NÅVERENDE BRUKSFORMÅL	PRIMÆRT 1. Vokterbolig (P.T. ube- bodd). -Fritidsbolig.	SEKUNDÆRT	ANTALL LEILIGHETER: 2 ANTALL OVERNATTINGSROM: 0
FORHOLD TIL ANDRE HUS	Del av anlegg - Frittstående.		
FYSISK MILJØ- SAMMENHENG	Høyfjellsterreng		

VERNEVERDI	<input type="checkbox"/> PRIO- RITERT	BYGNINGEN PRIORITERES SPESIELT SOM BEVA- RINGSOBJEKT (EVT. INTERN NSB-FREDNING)	<input type="checkbox"/> BYGNINGEN ER FREDET I MEDHOLD AV LOV OM KULTURMINNER
	<input type="checkbox"/> HØY	ENDRINGER SKAL IKKE FORETAS FØR ARKITEKTKONTORET HAR GODKJENT PLANENE. DETTE GJELDER OGSÅ UTSKIFTING AV DØRER, VINDUER, KLEDNING, TAKTEKKING OSV.	
	<input checked="" type="checkbox"/> MIDDELS		
	<input type="checkbox"/> LAV	ENDRINGER KAN FORETAS UTEN GODKJENNING FRA ARKITEKTKONTORET. DET HENVISES TIL GENE- RELLE RÅD OG RETNINGSLINJER.	
	<input type="checkbox"/> INGEN		



DIMENSJONER	HOVEDÅL M 18.5 x 8.7	BEBYGD AREAL M <sup>2</sup> 155	ANTALL ETASJER 1½	BRUTTO GOLVAREAL M <sup>2</sup>
-------------	-------------------------	------------------------------------	----------------------	---------------------------------

BYGNINGSDEL	TYPE, KONSTRUKSJON	INSTALLASJON	MERKNAD
FUNDAMENT	Fuget gråsteinsmur.	SKORSTEIN	STK. 2
KJELLER UNDERETASJE	1. Kjeller, trebjelkelag. 2. Kryperom, trebjeleklag. 3. Oppfylt.	ELEKTRISITET	Innlagt
YTTERVEGG	Bindingsverk i tre. ?	OPPVARMING	PRIMÆRT: Elektrisk SEKUNDÆRT: Ved
FASADEKLEDNING	1. Ligg.trep., høvlet, pløyd. 2. Stående trepan., høvlet, pløyd; i røst.	VANN	Innlagt
TAKFORM	1. Hvalmtak. 2. Pultak.	BAD	Innlagt
TAKTEKING	Skifer "lapp"	TOALETT	TYPE: ANTALL: WC 2

VINDUER	Eksist?	DEKOR INNSKRIPSJONER	Prof.sperrender, buete konsoller Prof. båndgesims ved etg.skille.
DØRER	Skiftet?	INTERIØR	

BYGGÅR	AR 1904	MERKNAD
TILBYGGING OMBYGGING FLYTTING	AR	ENDRING

VEDLIKEHOLDS- TILSTAND	TILSTAND:	I GOD STAND	BEGYNNENDE FORFALL	FRAMSKREDET FORFALL	RUIN	EVT. FORFALLSÅRSÅK
	AR:					
	1980	X				

FARGESKJEMA	OPPRINNELIG	NÅVERENDE	FRAMTIDIG	BYGGHERRE
UTVENDIG VEGG		9D-7 Rødbrun		NSB
VINDSKIER		Hvit		ARKITEKT P.A.Due
GERIKTER		Hvit		BYGGMESTER
VINDUER		Hvit		
DØRER		27C-3 Grågrønn		BYGNINGSTYPE Mindre dobbel V.B. af træ, Taugevand-Aal
HJØRNEBORD		Hvit		STILPREG

TEGNINGER (ARKIVHENVISNING)	B1 1076 mappe, tegning B1 1543
ELDRE FOTOGRAF.	



ANDRE OPPLYSNINGER	"Type no.2" etter anleggets plansje (Skavlan 1904). Bygninga skal være etterisolert.	UTGITT	DATO	REGISTR.	DATO 26.8.80
		RETTELSES- BLAD	NR	INNFØRT DEN	AV
			NR	INNFØRT DEN	AV
			NR	INNFØRT DEN	AV

# NSB · REGISTRERING AV BYGNINGER

Bak/Had 0703.79

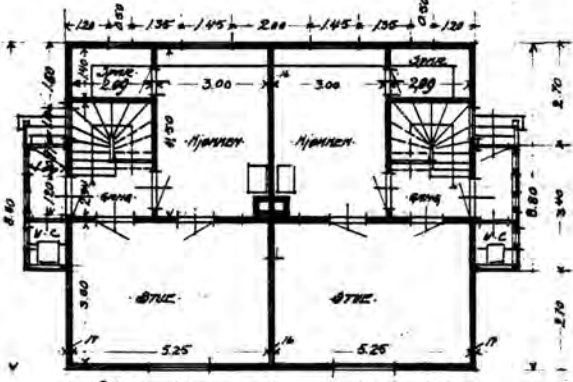
NAVN BYGNINGENS ART	OKSEBOTN VOKTERBOLIG II Bolig	STASJONSNR.	BYGN.NR.
BANESTREKNING	233 Ål - Voss	KILOMETER	294.43
KOMMUNE, MATR.NR.	Ulvik	GÅRDSNR.	BRUKSNR.
ADRESSE		DISTRIKT	Bergen



*TACVIER.*

*BD-510 · VOKTERBOLIG · FOR 2 · FAMILIER ·  
· MED · HINDRING · FOR · HØYFJELDSTRØMNINGER ·  
· FORANDRET · ETTER · BLAD · BD · 337 ·  
· MAALSTOKK · 1:100 ·*



*1 SE. ZITTEL · PLAN ·*

*MOSKOVITZ · 10-5-12 ·*

*Handwritten signature*

TEGNINGEN VISER: Originaltegninger datert 10.5.1912. M 1:200

OPPRINNELIG BRUKSFORMÅL	PRIMÆRT Dobbel vokterbolig	SEKUNDÆRT	
NAVÆRENDE BRUKSFORMÅL	PRIMÆRT Dobbel vokterbolig -anleggsbrakke for Stats- kraftverkene.	SEKUNDÆRT	ANTALL LEILIGHETER: 2 ANTALL OVERNATTINGSROM: 0
FORHOLD TIL ANDRE HUS	Del av anlegg - fritstående.		
FYSISK MILJØ- SAMMENHENG	Høyfjellsterreng		

VERNEVERDI	<input type="checkbox"/> PRIO- RITERT	BYGNINGEN PRIORITERES SPESIELT SOM BEVA- RINGSOBJEKT (EVT. INTERN NSB-FREDNING)	<input type="checkbox"/> BYGNINGEN ER FREDET I MEDHOLD AV LOV OM KULTURMINNER
	<input type="checkbox"/> HØY	ENDRINGER SKAL IKKE FORETAS FØR ARKITEKTKONTORET HAR GODKJENT PLANENE. DETTE GJELDER OGSÅ UTSKIFTING AV DØRER, VINDUER, KLEDNING, TAKTEKKING OSV.	
	<input checked="" type="checkbox"/> MIDDELS		
	<input type="checkbox"/> LAV	ENDRINGER KAN FORETAS UTEN GODKJENNING FRA ARKITEKTKONTORET. DET HENVISES TIL GENE- RELLE RÅD OG RETNINGSLINJER.	
	<input type="checkbox"/> INGEN		

DIMENSJONER	HOVEDMÅL M 11 x 8,8	BEBYGD AREAL M <sup>2</sup> 101	ANTALL ETASJER 1 1/2	BRUTTO GOLVAREAL M <sup>2</sup>
-------------	------------------------	------------------------------------	-------------------------	------------------------------------

BYGNINGSDEL	TYPE, KONSTRUKSJON	INSTALLASJON	MERKNAD
FUNDAMENT	1. Fuget gråsteinsmur 2. Betongmur	SKORSTEIN	STK. 2
KJELLER UNDERETASJE	1. Kjeller, trebjelkelag 2. Kryperom, trebjelkelag	ELEKTRISITET	Innlagt
YTTERVEGG	Reisverk med stående plank.	OPPVARMING	PRIMÆRT: Elektrisk SEKUNDÆRT: Ved
FASADEKLEDNING	1. Ligg. trepan., høvlet, pløyd. 2. Stående trepan., høvlet, pløyd staff i 2. etg	VANN	Innlagt
TAKFORM	1. Saltak. 2. pulttak med halvvalm.	BAD	Innlagt
TAKTEKKING	Skifer lapp.	TOALETT	TYPE: ANTALL: WC 2

VINDUER	Opprinnelige.	DEKOR INNSKRIPSJONER	
DØRER	Skiftet, panelte dører.	INTERIØR	

BYGGEÅR	ÅR 1913	MERKNAD
TILBYGGING OMBYGGING FLYTTING	ÅR	ENDRING Tilbygg med bad og wc.

VEDLIKEHOLDS- TILSTAND	TILSTAND: ÅR:	I GOD STAND	BEGYNNENDE FORFALL	FRAMSKREDET FORFALL	RUIN	EVT. FORFALLSÅRSÅK
	1980		X			

FARGESKJEMA	OPPRINNELIG	NÅVERENDE	FRAMTIDIG	BYGGHERRE
UTVENDIG VEGG		9D7 Rødbrun		NSB
VINDSKIER		Hvit		ARKITEKT
GERIKTER		Hvit		NSB-Bd v/Harald Kaas
VINDUER		Hvit		BYGGMESTER
DØRER		27C-3 Grågrønn		BYGNINGSTYPE
HJØRNEBORD		Hvit		V.B. for 2 familier, Bergensbanen Øst.
				STILPREG

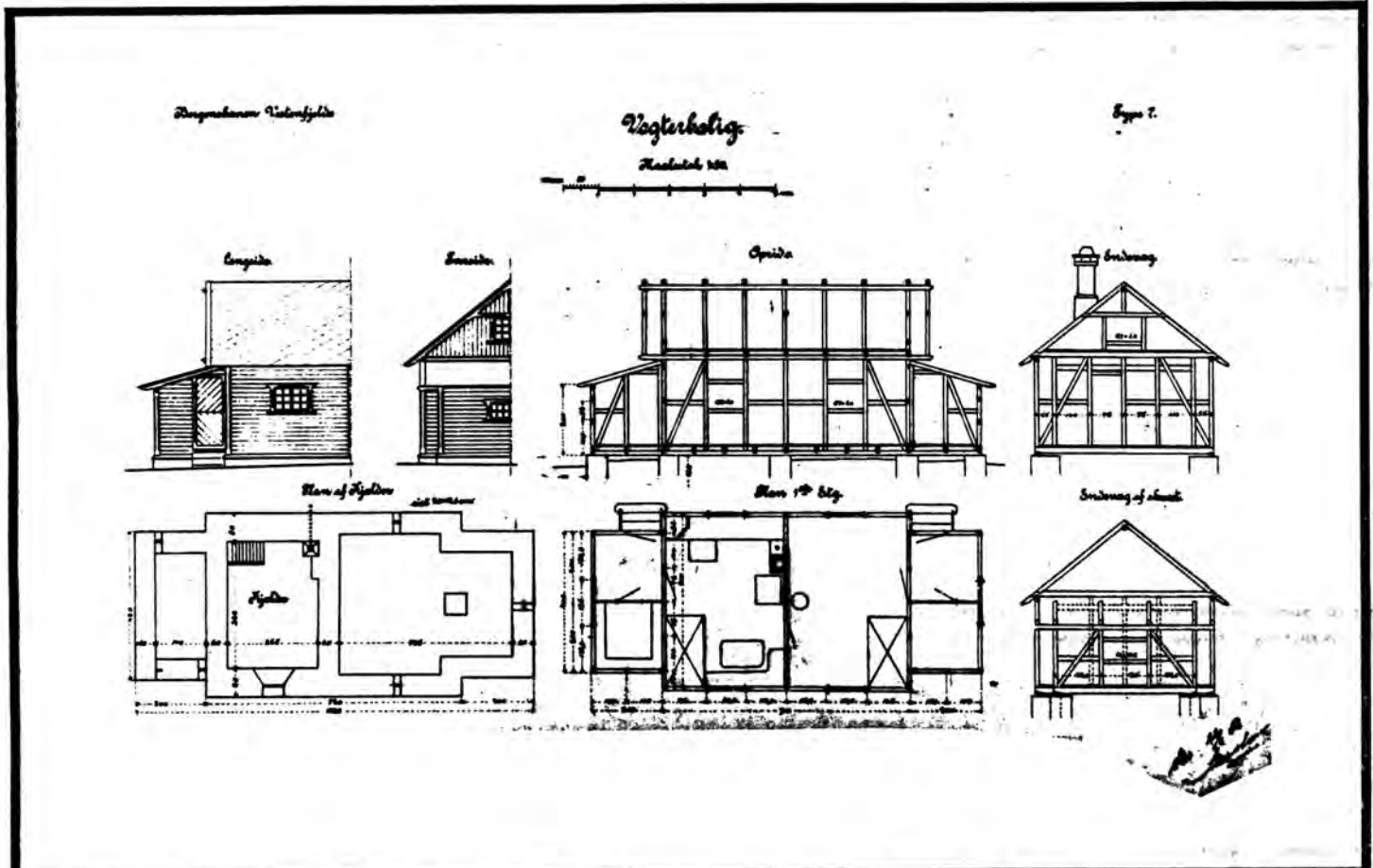
TEGNINGER (ARKIVHENVISNING)	Bd 337 mappe, tegning Bd 510
ELDRE FOTOGRAF	

ANDRE OPPLYSNINGER	BYGNINGSTYPE: Som Veme, Nesbyen, Eimå, Guristøl, Finse I, IV, Sandå, Myrdal I. Huset er etterisolert, innblåst mineralull.	UTGITT	DATO	REGISTR.	DATO 26.8.80
		RETTELSES- BLAD	NR	INNFØRT DEN	AV
			NR	INNFØRT DEN	AV
			NR	INNFØRT DEN	AV

# NSB · REGISTRERING AV BYGNINGER

Bak/Had 0703.79

NAVN BYGNINGENS ART	KONGSNUT VOKTERBOLIG Bolig	STASJONSNR.	BYGN. NR.
BANESTREKNING	233 Å1 - Voss	KILOMETER	296,55
KOMMUNE.MATR.NR.	Ulvik	GÅRDSNR.	BRUKSNR.
ADRESSE		DISTRIKT	Bergen



TEGNINGEN VISER: Ombygningstegninger, datert 22.6.1908. M 1:200

OPPRINNELIG BRUKSFORMÅL	PRIMÆRT Arbeiderbrakke, ombygd til vokterbolig.	SEKUNDÆRT	
NÅVÆRENDE BRUKSFORMÅL	PRIMÆRT Vokterbolig P.T.Ubebodd.	SEKUNDÆRT	ANTALL LEILIGHETER: 1 ANTALL OVERNATTINGSROM: 0
FORHOLD TIL ANDRE HUS	Del av anlegg - frittstående		
FYSISK MILJØ- SAMMENHENG	Høyfiellsterrenge		

VERNEVERDI	<input type="checkbox"/> PRIO- RITERT	BYGNINGEN PRIORITERES SPESIELT SOM BEVA- RINGSOBJEKT (EVT. INTERN NSB-FREDNING)	<input type="checkbox"/> BYGNINGEN ER FREDET I MEDHOLD AV LOV OM KULTURMINNER
	<input type="checkbox"/> HØY	ENDRINGER SKAL IKKE FORETAS FØR ARKITEKTKONTORET HAR GODKJENT PLANENE. DETTE GJELDER OGSÅ UTSKIFTING AV DØRER, VINDUER, KLEDNING, TAKTEKKING OSV.	
	<input type="checkbox"/> MIDDELS		
	<input checked="" type="checkbox"/> LAV	ENDRINGER KAN FORETAS UTEN GODKJENNING FRA ARKITEKTKONTORET. DET HENVISES TIL GENE- RELLE RÅD OG RETNINGSLINJER.	
	<input type="checkbox"/> INGEN		

DIMENSJONER	HOVED'ÅL M 11 x 5	BEBYGD AREAL M <sup>2</sup> 55	ANTALL ETASJER 1	BRUTTO GOLVAREAL M <sup>2</sup>
-------------	----------------------	-----------------------------------	---------------------	------------------------------------

BYGNINGSDEL	TYPE, KONSTRUKSJON	INSTALLASJON	MERKNAD
FUNDAMENT	Fuget gråsteinsmur.	SKORSTEIN	STK. 1
KJELLER UNDERETASJE	1. Kjeller, trebjelkelag. 2. Kryperom, trebjelkelag.	ELEKTRISITET	Innlagt
YTTERVEGG	Bindingsverk i tre.	OPPVARMING	PRIMÆRT: Elektrisk SEKUNDÆRT: Ved
FASADEKLEDNING	Liggende trepanel, høvlet, pløyd.	VANN	Innlagt
TAKFORM	Saltak	BAD	
TAKTEKKING	Skifer "lapp".	TOALETT	TYPE: Kjemikalieklosett ANTALL: 1

VINDUER	Opprinnelige på gavlfasade, skiftet på langvegg.	DEKOR INNSKRIPSJONER	Prof. sperreender. Hengesøyle.
DØRER		INTERIØR	

BYGGÅR	ÅR	MERKNAD
		Før 1904.
TILBYGGING OMBYGGING FLYTTING	ÅR	ENDRING
	1909	Ombygd til vokterbolig.

VEDLIKEHOLDS- TILSTAND	TILSTAND:	I GOD STAND	BEGYNNENDE FORFALL	FRAMSKREDET FORFALL	RUIN	EVT. FORFALLSÅRSÅK
	ÅR:	1980	X			Malingslitasje. Råte i bordkledning.

FARGESKJEMA	OPPRINNELIG	NÅVERENDE	FRAMTIDIG	BYGGHERRER
UTVENDIG VEGG		9D7 Rødbrun		NSB
VINDSKIER		Sterkt falmet og	avflasset grønt	ARKITEKT
GERIKTER		" "		P.A.Due. Skavlan/h.Kaas
VINDUER		" "		BYGGMESTER
DØRER		" "		BYGNINGSTYPE
HJØRNEBORD		" "		"V.B. type 7, Bergensbanen vestenfjelds"
				STILPREG

TEGNINGER (ARKIVHENVISNING)	A 217 og Bd 45. Se også mappe Bl 1076, tegning Bl 1074.		
ELDRE FOTOGRAF.			

ANDRE OPPLYSNINGER	Dues tegning til "Fjøs for V.B. Voss - Taugevand" er nærmest identisk med den opp- førte "Barakketype no.7". To tegn. finnes for ombygging, h.h.v. av Skavlan (i bindings- verk), og H. Kaas (i reisverk).	UTGITT	DATO	REGISTR.	DATO
					26.8.80
		RETTELSES- BLAD	NR	INNFØRT DEN	AV
		NR	INNFØRT DEN	AV	
		NR	INNFØRT DEN	AV	

# NSB - REGISTRERING AV BYGNINGER

Bak/Had 0703.79

NAVN BYGNINGENS ART	LARSBU VOKTERBOLIG Bolig	STASJONSNR.	BYGN.NR.
BANESTREKNING	233 Ål -Voss	KILOMETER	298,80
KOMMUNE.MATR.NR.	Ulvik	GARDSNR.	BRUKSNR.
ADRESSE		DISTRIKT	Bergen



*Bergensbanen Høyfjells* *Vokterbolig.* Type 2. ad. 217.

Målestokk 1:50

A.Nº. 217.

*Ar. 217 P. Jansen*

TEGNINGEN VISER: Ombygningstegning datert 22.6.1908. M 1:200

OPPRINNELIG BRUKSFORMÅL	PRIMÆRT Arbeiderbrakke, ombygd til vokterbolig.	SEKUNDÆRT	
NÅVÆRENDE BRUKSFORMÅL	PRIMÆRT Vokterbolig. P.T. ubebodd.	SEKUNDÆRT	ANTALL LEILIGHETER: 1 ANTALL OVERNATTINGSROM: 0
FORHOLD TIL ANDRE HUS	Del av anlegg - frittstående		
FYSISK MILJØ- SAMMENHENG	Høyfjellsterreng.		

VERNEVERDI	<input type="checkbox"/> PRIO- RITERT	BYGNINGEN PRIORITERES SPESIELT SOM BEVA- RINGSOBJEKT (EVT. INTERN NSB-FREDNING)	<input type="checkbox"/> BYGNINGEN ER FREDET I MEDHOLD AV LOV OM KULTURMINNER
	<input type="checkbox"/> HØY	ENDRINGER SKAL IKKE FORETAS FØR ARKITEKTORET HAR GODKJENT PLANENE. DETTE GJELDER OGSÅ UTSKIFTING AV DØRER, VINDUER, KLEDNING, TAKTEKING OSV.	
	<input type="checkbox"/> MIDDELS		
	<input checked="" type="checkbox"/> LAV	ENDRINGER KAN FORETAS UTEN GODKJENNING FRA ARKITEKTORET. DET HENVISES TIL GENE- RELLE RÅD OG RETNINGSLINJER.	
<input type="checkbox"/> INGEN			

DIMENSJONER	HOVEDÅL M 15 x 5	BEBYGD AREAL M <sup>2</sup> 58	ANTALL ETASJER 1	BRUTTO GOLVAREAL M <sup>2</sup>
-------------	---------------------	-----------------------------------	---------------------	------------------------------------

BYGNINGSDEL	TYPE. KONSTRUKSJON	INSTALLASJON	MERKNAD
FUNDAMENT	1. Fuget gråsteinamur. 2. Betongmur	SKORSTEIN	STK. 2
KJELLER UNDERETASJE	1. Kjeller, trebjelkelag 2. Kryperom, trebjeleklag.	ELEKTRISITET	Innlagt
YTTERVEGG	Bindingsverk i tre.	OPPVARMING	PRIMÆRT: Elektrisk SEKUNDÆRT: Ved
FASADEKLEDNING	Liggende trepanel, weatherboard.	VANN	Innlagt
TAKFORM	Saltak	BAD	
TAKTEKKING	Skifer "Lapp".	TOALET	TYPE: ANTALL:

VINDUER	Skiftet	DEKOR INNSKRIPSJONER	Profilerte sperrender.
DØRER	Opprinnelig ?	INTERIØR	

BYGGEÅR	ÅR	MERKNAD
		Før 1904.
TILBYGGING OMBYGGING FLYTTING	ÅR	ENDRING
	1909	Ombygd til vokterbolig. Bygningen er forlenget i begge retninger, siste gang mot vest. Samme takform.

VEDLIKEHOLDS- TILSTAND	TILSTAND:	GOD STAND	BEGYNNENDE FORFALL	FRAMSKREDET FORFALL	RUIN	EVT. FORFALLSÅRSÅK
	ÅR:					
	1980	X				

FARGESKJEMA	OPPRINNELIG	NÅVÆRENDE	FRAMTIDIG	BYGGERE
UTVENDIG VEGG		9D7 Rødbrun		NSB
VINDSKIER		Hvit		ARKITEKT
GERIKTER		Hvit		P.A.Due. Skavlan/H.Kaas
VINDUER		Hvit		BYGGMESTER
DØRER		27C-3 Grågrønn		BYGNINGSTYPE
HJØRNEBORD		Hvit		V.B. type 7, Bergensbanen vestenfjelds"
				STILPREG

TEGNINGER (ARKIVHENVISNING)	A 217 og Bd 45. Se også mappe B1 1076, tegning B1 1074
ELDRE FOTOGRAF.	

ANDRE OPPLYSNINGER	Dues tegning til "Fjøs for V.B. Voss - Taugevand" er nærmest identisk med den opp- førte "Barakketype no7". To tegn. finnes for ombygging, h.h.v. av Skavlan ( i bindings- verk), og H.Kaas ( i reisverk).	UTGITT	DATO	REGISTR.	DATO
					26.8.80
		RETTELSES- BLAD	NR	INNFØRT DEN	AV
			NR	INNFØRT DEN	AV
		NR	INNFØRT DEN	AV	

# NSB - REGISTRERING AV BYGNINGER

UTGITT:  
REVIDERT:

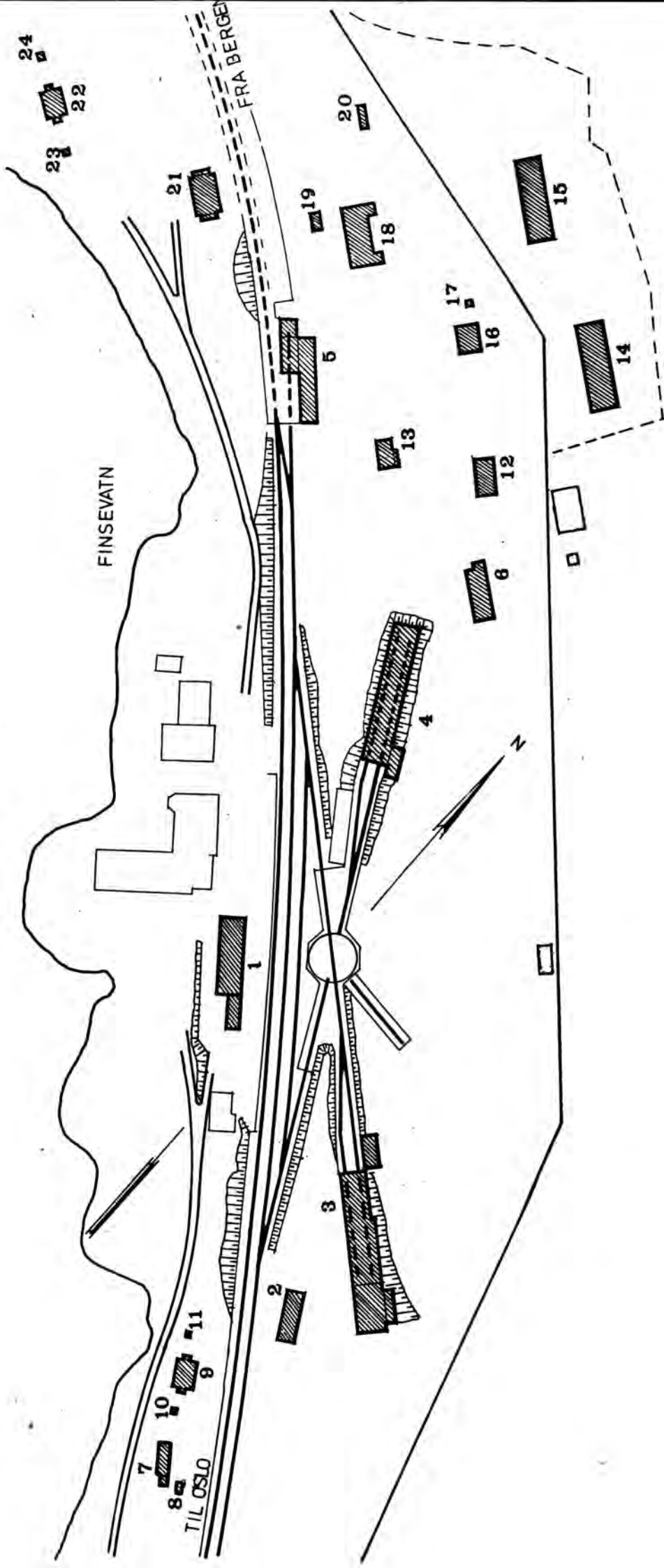
STASJONSNR 2322	STASJON/STREKNING/ANLEGG FINSE STASJON	BANE/BILROUTE BERGENSBANEN	DISTRIKT BERGEN
--------------------	---	-------------------------------	--------------------

BYGN NR	KILOMETER	BYGNINGSTYPE	ADRESSE	MATRIKkel GNR ENR	BEBYGD AREAL	ETG	BRUTTO GOLVFLATE	HOVED-MATERIALE	BYGGEAR	TEGNINGER ARKIVNR	MERKNAD	EGET SKIEMA
1	302,08	Stasjonsbygning med godshus	Finse		312 81	2 1	624	Mur/tre Tre	1904 1941	Ak 10900 Ak 7877	Ombygd 1916	x
2	301,95	Snekkerverksted	Finse		258	1		Tre	1908	BdB 4434	Ombygd 1951	x
3	301,97	Verksted og lokstall	Finse		268 506	1 1		Tre	1908	Bl 2134		x
4	302,20	Lokstall (vest)	Finse		645	1		Mur	1925	BdB 4482		x
5	302,30	Verksted/lager El.	Finse		325	1		Mur	1965	Ak 11136	Tilbygg tinetrafo	x
6	302,22	Velferdshus	Finse		164	2	328	Mur	1953	Ak 10542	Bolighus	x
7	301,88	Skolebrakke	Finse		82	1		Tre	1904			
8	301,88	Uthus	Finse		11	1		Tre	1904			
9	301,90	Vokterbolig I	Finse		101	1½		Tre	1913	Bd 337	Dobbel	x
10	301,89	Uthus VB I	Finse		11	1		Tre	1913			
11	301,91	Uthus VB I	Finse		11	1		Tre	1913			
12	302,26	Funksjonærbolig I	Finse		126	2	252	Tre	1914	Bd 756	Ombygd 1956	x
13	302,27	B.M. Bolig	Finse		100	1½	150	Tre	1906	BdB 5485		x
14	302,30	Funksjonærbolig 2	Finse		359	2	918	Mur	1965	Ak 11097		x
15	302,35	Funksjonærbolig 3	Finse		359	2	710	Mur	1965	Ak 11097		x
16	302,31	Vokterbolig 2	Finse		101	1½	151	Tre	1913	Bd 337		x
17	302,32	Uthus VB 2	Finse		10	1		Tre	1913			
18	302,35	Betjentbolig	Finse, "Tusen hjem"		294	1½	441	Tre	1913	Ak 10642	Ombygd 1955	x
19	302,36	Uthus	"		42	1		Tre	1913			
20	392,40	Uthus	"		43	1		Tre	1913			
21	302,39	Vokterbolig 3	Finse		195	1½	292	Mur/tre	1905	Bl 1076	Ombygd 1980	x


6068



BYGN NR	KILOMETER	BYGNINGSTYPE	ADRESSE	MATRIKKEL GNR/BNR	BEBYGD AREAL	ETG	BRUTTO GOLVFLATE	HØVED-MATERIALE	BYGGEAR	TEGNINGER ARKIVNR.	MERKNAD	EGET SKJEMA
22	302,43	Vokterbolig 4	Finse, "Våle"		101	1½	150	Tre	1913	Bd 337	Ombygd 1980 x	
23	302,42	Uthus VB 4	" "		10	1		Tre	1913			
24	302,45	Uthus VB 4	" "		10	1		Tre	1913			



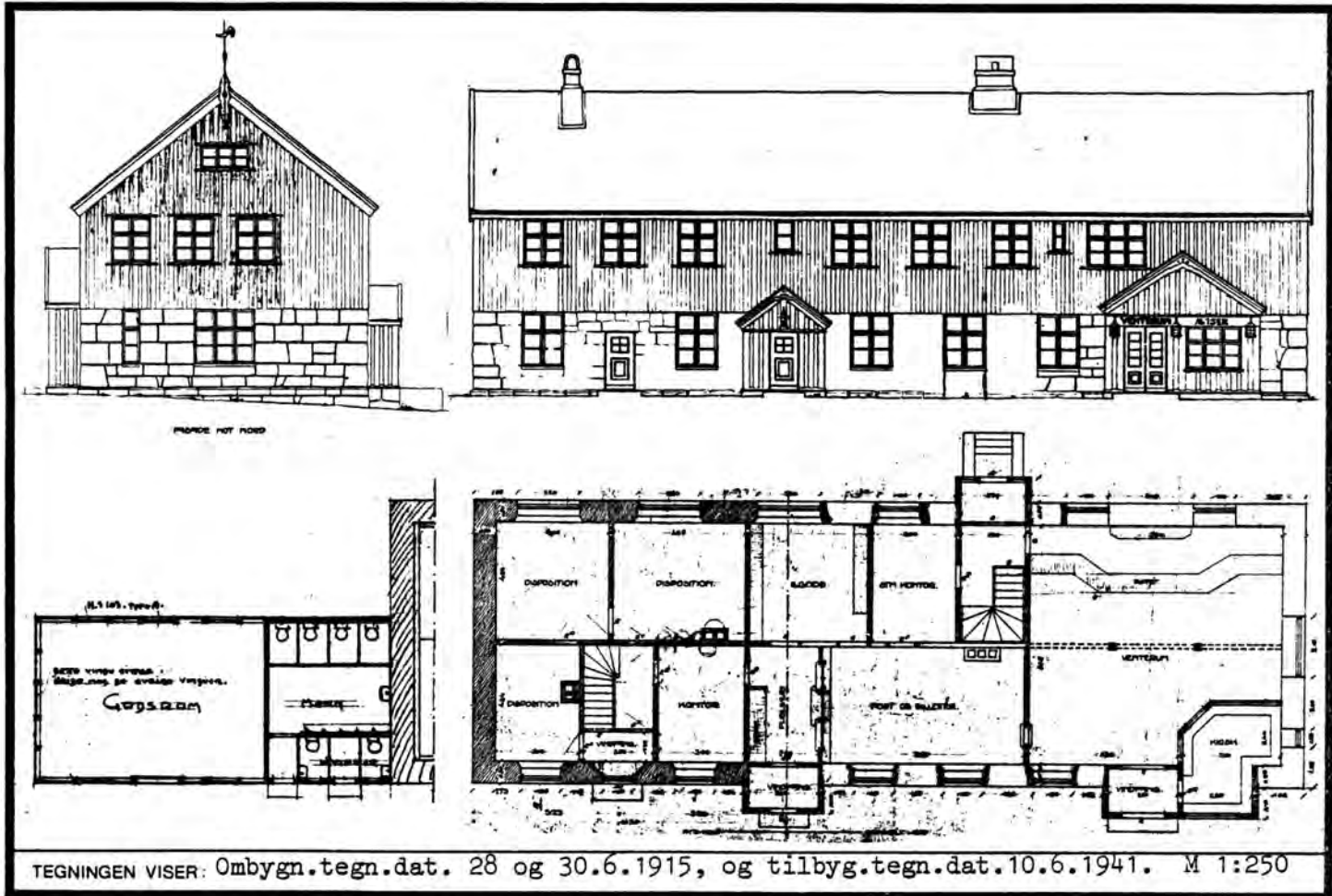
SITUASJONS- Finse stasjon	
KART OVER: 231 A1 - Voss	
BANE- STREKNING:	231 A1 - Voss
MÅLESTOKK: 1:2000	DATE: Sept. 1980
UTSNITT AV	
LINJEKART NR.:	BdB. 3027
BURSHOLDEPLASS I DIREKTE	JA <input type="radio"/> NEI <input checked="" type="radio"/>
TILKNYTNING TIL STASJONEN?	JA <input type="radio"/> NEI <input checked="" type="radio"/>
DRØBHOLODEPLASS I DIREKTE	JA <input type="radio"/> NEI <input checked="" type="radio"/>
TILKNYTNING TIL STASJONEN?	JA <input type="radio"/> NEI <input checked="" type="radio"/>



# NSB · REGISTRERING AV BYGNINGER

Bak/Mad 0703.79

NAVN BYGNINGENS ART	FINSE STASJON Stasjonsbygning	STASJONSNR. 2322	BYGN.NR. 1
BANESTREKNING	231 Ål - Voss	KILOMETER 302,08	
KOMMUNE.MATR.NR.	Ulvik	GÅRDSNR.	BRUKSNR.
ADRESSE	3590 Finse	DISTRIKT Bergen	



OPPRINNELIG BRUKSFORMAL	PRIMÆRT Stasjonsbygning - Eksped.lokaler - Stm.bolig	SEKUNDÆRT Restaurant	
NAVÆRENDE BRUKSFORMAL	PRIMÆRT Stasjonsbygning -Eksped.lokaler -Bolig	SEKUNDÆRT Overnatting - Godsrom	ANTALL LEILIGHETER: 3 ANTALL OVERNATTINGSROM: 1
FORHOLD TIL ANDRE HUS	Del av anlegg - frittstående		
FYSISK MILJØ- SAMMENHENG	Høyfjellsterreng. Stasjonssted		

VERNEVERDI	<input type="checkbox"/> PRIO- RITERT	BYGNINGEN PRIORITERES SPESIELT SOM BEVA- RINGSOBJEKT (EVT. INTERN NSB-FREDNING)	<input type="checkbox"/> BYGNINGEN ER FREDET I MEDHOLD AV LOV OM KULTURMINNER
	<input type="checkbox"/> HØY	ENDRINGER SKAL IKKE FORETAS FØR ARKITEKTKONTORET HAR GODKJENT PLANENE. DETTE GJELDER OGSÅ UTSKIFTING AV DØRER, VINDUER, KLEDNING, TAKTEKKING OSV.	
	<input checked="" type="checkbox"/> MIDDELS		
	<input type="checkbox"/> LAV	ENDRINGER KAN FORETAS UTEN GODKJENNING FRA ARKITEKTKONTORET. DET HENVISES TIL GENE- RELLE RÅD OG RETNINGSLINJER.	
	<input type="checkbox"/> INGEN		

DIMENSJONER	HOVEDTAL M	29,8 x 10,3	BEBYGD AREAL M <sup>2</sup>	312	ANTALL ETASJER	2	BRUTTO GOLVAREAL M <sup>2</sup>
-------------	---------------	-------------	--------------------------------	-----	-------------------	---	------------------------------------

BYGNINGSDEL	TYPE, KONSTRUKSJON	INSTALLASJON	MERKNAD
FUNDAMENT	Fuget gråsteinsmur 2. Betongmur	SKORSTEIN	STK. 3
KJELLER UNDERETASJE	1. Kjeller, trebjelekelag, kjeller betongdekket 2. Kryperom, trebjelekalg. 3. Oppfylt.	ELEKTRISITET	Innlagt
YTTERVEGG	1. Fuget gråsteinsmur. 2. Stående plank. 3. Bindingsverk.	OPPVARMING	PRIMÆRT: Sentralfyr/olje SEKUNDÆRT:
FASADEKLEDNING	1. Ingen (Eksponert gråsteinsmur) 2. Stående tømmermannspanel.	VANN	Innlagt
TAKFORM	Saltak	BAD	Innlagt (2.stk)
TAKTEKING	1. Skifer "lapp". 2. ?	TOALETT	TYPE: WC ANTALL: 6 ?

VINDUER	Skiftet	DEKOR INNSKRIPSJONER	2 1
DØRER	Skiftet	INTERIØR	Ominnredet

BYGGÅR	AR	MERKNAD
	1904	
TILBYGGING OMBYGGING FLYTTING	AR	ENDRING
	1916 1941 1972 1981	Ombygd. Tilbygg mot øst og påbygg full 2.etg. minnredet. Tilbygg godsrom og toalettanlegg. Ominnredet i 1.etg. Godsrom tilbygd og garderobe/spiserom innredet.

VEDLIKEHOLDS- TILSTAND	TILSTAND: AR:	I GOD STAND	BEGYNNENDE FORFALL	FRAMSKREDET FORFALL	RUIN	EVT. FORFALLSÅRSÅK
	1980	X				

FARGESKJEMA	OPPRINNELIG	NÅVERENDE	FRAMTIDIG	BYGGHERRE
UTVENDIG VEGG		G-F-2		NSB
VINDSKIER ✓		Hvit		ARKITEKT P.A.Due. Ombygging 1916 v/NSB-AK A.Kielland
GERIKTER				BYGGMESTER
VINDUER		Hvit		
DØRER		Brunlakkert		BYGNINGSTYPE Oppr. som Haugastøl og Myrdal (speivendt)
HJØRNEBORD				STILPREG

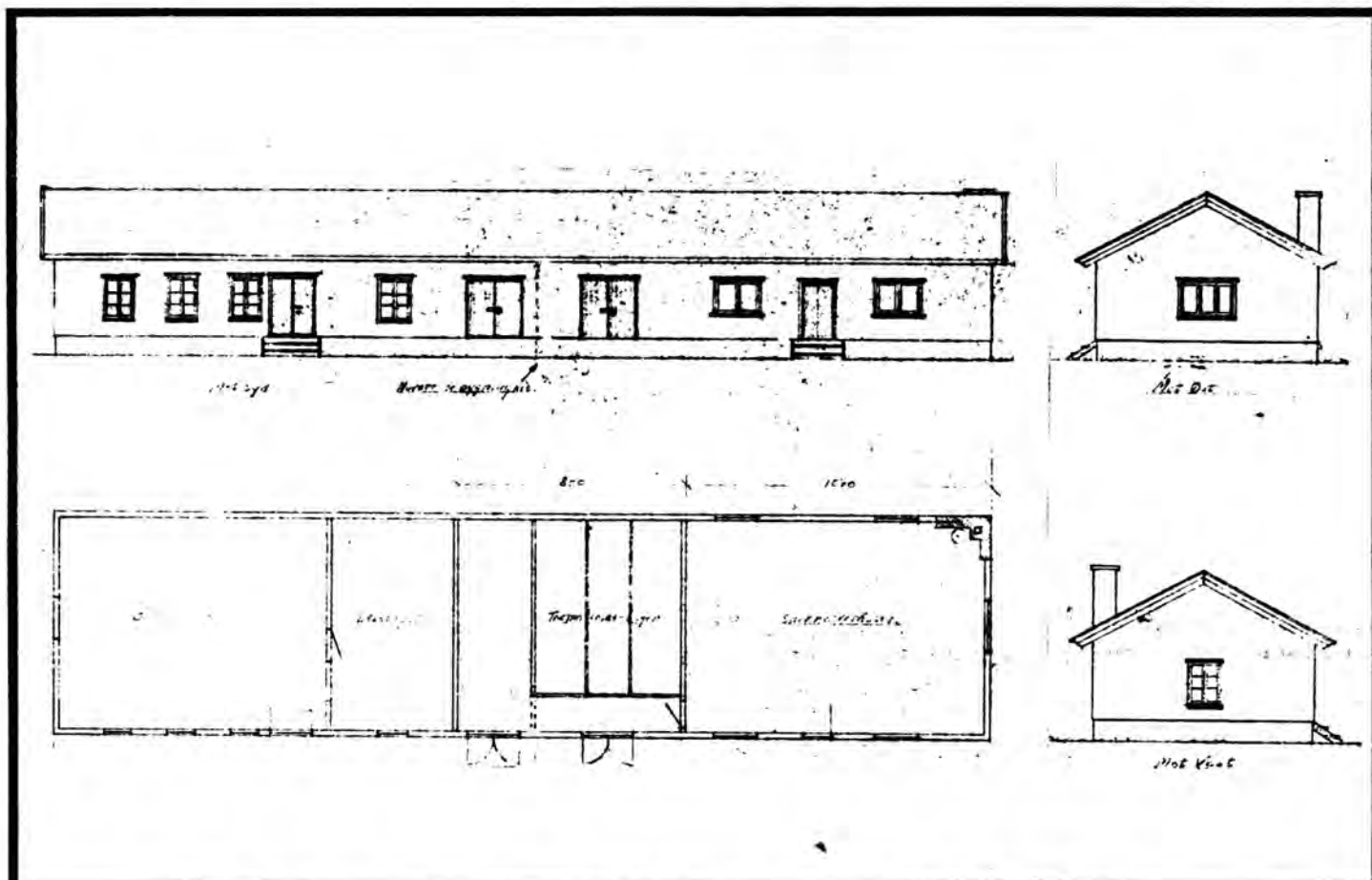
TEGNINGER (ARKIVHENVISNING)	Ak 10900. Ak 7877 for godshustilbygg.
ELDRE FOTOGRAF	

ANDRE OPPLYSNINGER	Kafeteriaen er for tiden avstengt, og blir benyttet til lager.	UTGITT	DATO	REGISTR.	DATO
					14.9.80
		RETTELSES- BLAD	NR	INNFORT DEN	AV
		NR	INNFORT DEN	AV	
		NR	INNFORT DEN	AV	

# NSB · REGISTRERING AV BYGNINGER

Bak/Had 0703.79

NAVN BYGNINGENS ART	FINSE STASJON Snekkerverksted	STASJONSNR. 2322	BYGN.NR. 2
BANESTREKNING	231 Ål - Voss	KILOMETER 301,95	
KOMMUNE.MATR.NR.	Ulvik	GÅRDSNR.	BRUKSNR.
ADRESSE	3590 Finse	DISTRIKT Bergen	



TEGNINGEN VISER: Endringstegning, datert 18/3 1957.

Målestokk 1:250.

OPPRINNELIG BRUKSFORMAL	PRIMÆRT Snekkerverksted	SEKUNDÆRT	
NAVERENDE BRUKSFORMAL	PRIMÆRT Snekkerverksted	SEKUNDÆRT Bm.lager	ANTALL LEILIGHETER: 0 ANTALL OVERNATTINGSROM: 0
FORHOLD TIL ANDRE HUS	Del av anlegg - frittstående		
FYSISK MILJØ- SAMMENHENG	Høyfjelsterreng. Stasjonssted.		

VERNEVERDI	<input type="checkbox"/> PRIO- RITERT	BYGNINGEN PRIORITERES SPESIELT SOM BEVA- RINGSOBJEKT (EVT. INTERN NSB-FREDNING)	<input type="checkbox"/> BYGNINGEN ER FREDET I MEDHOLD AV LOV OM KULTURMINNER
	<input type="checkbox"/> HØY	ENDRINGER SKAL IKKE FORETAS FØR ARKITEKTKONTORET HAR GODKJENT PLANENE. DETTE GJELDER OGSÅ UTSKIFTING AV DØRER, VINDUER, KLEDNING, TAKTEKKING OSV.	
	<input type="checkbox"/> MIDDELS		
	<input type="checkbox"/> LAV	ENDRINGER KAN FORETAS UTEN GODKJENNING FRA ARKITEKTKONTORET. DET HENVISES TIL GENE- RELLE RÅD OG RETNINGSLINJER.	
	<input checked="" type="checkbox"/> INGEN		

DIMENSJONER	HØVEDMÅL M 33 x 7,8	BEBYGD AREAL M <sup>2</sup> 258	ANTALL ETASJER 1	BRUTTO GOLVAREAL M <sup>2</sup>
-------------	------------------------	------------------------------------	---------------------	------------------------------------

BYGNINGSDEL	TYPE, KONSTRUKSJON	INSTALLASJON	MERKNAD
FUNDAMENT	1. Gråsteinsmur 2. Betongmur	SKORSTEIN	STK 1
KJELLER UNDERETASJE	Kryperom, trebjelkelag	ELEKTRISITET	Innlagt
YTTERVEGG	Bindingsverk i tre.	OPPVARMING	PRIMÆRT: Elektrisk SERUNDÆRT: Ved
FASADEKLEDNING	Liggende bordkledning, weatherboard.	VANN	Innlagt
TAKFORM	Saltak	BAD	
TAKTEKKING	Skifer "lapp"	TOALETT	TYPE: ANTALL:

VINDUER	Opprinnelig? To-fags	DEKOR INNSKRIPSJONER	
DØRER	Opprinnelige?	INTERIØR	

BYGGEÅR	AR 1908	MERKNAD
TILBYGGING OMBYGGING FLYTTING	AR 1957?	ENDRING Tilbygg retning vest, samme takform

VEDLIKEHOLDS- TILSTAND	TILSTAND:	I GOD STAND	BEGYNNENDE FORFALL	FRAMSKREDET FORFALL	RUIN	EVT. FORFALLSÅRSÅK
	AR: 1980	X				Maling slitasje, noe råte i panel.

FARGESKJEMA	OPPRINNELIG	NAVÆRENDE	FRAMTIDIG	BYGGHERRE
UTVENDIG VEGG		8C-D6 Brunrød		NSB
VINDSKIER		8C-D6		ARKITEKT
GERIKTER		Hvit		BYGGMESTER
VINDUER		Hvit		BYGNINGSTYPE
DØRER		27C-3 Grågrønn		STILPREG
HJØRNEBORD		8C-D6		

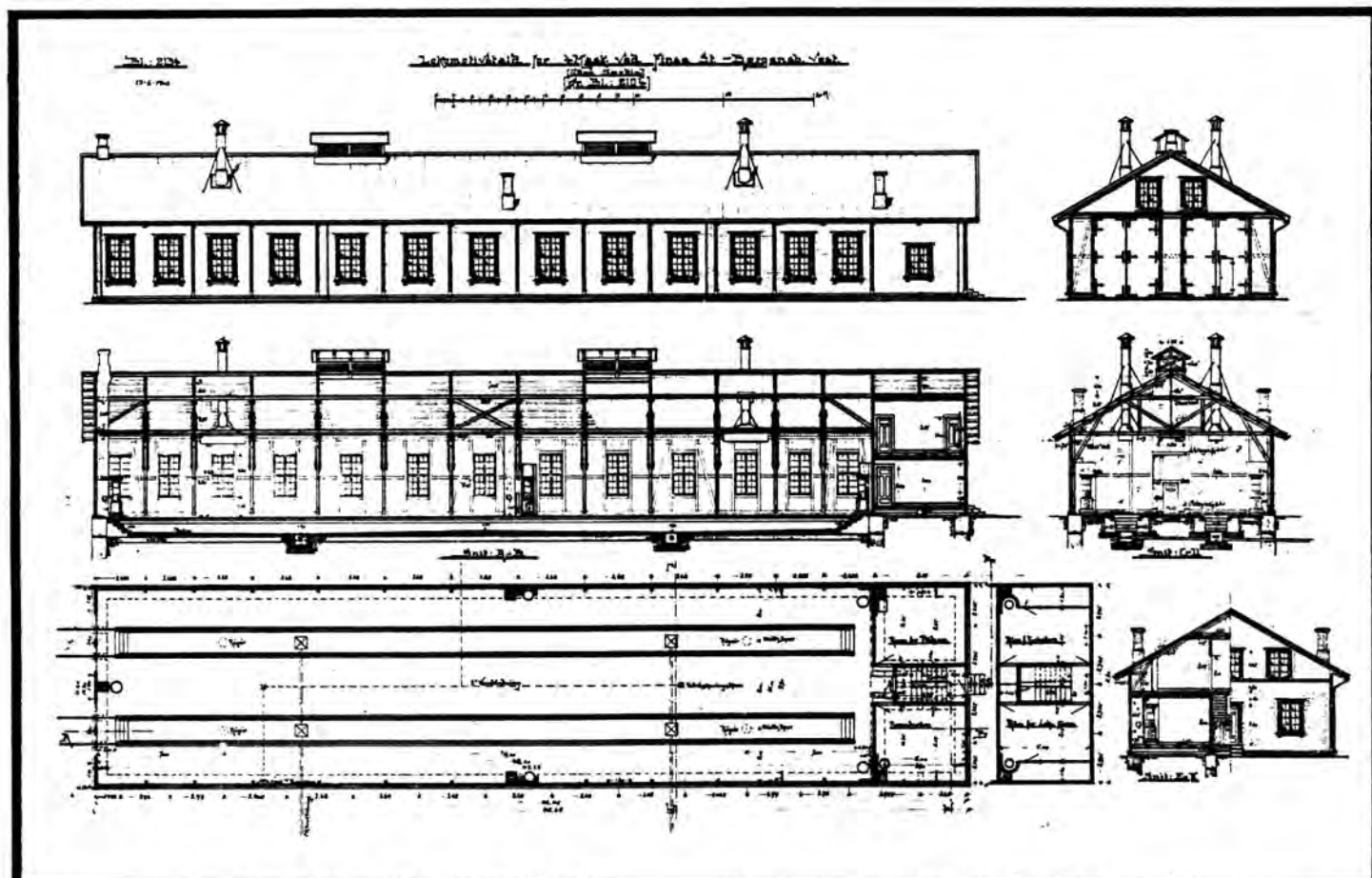
TEGNINGER (ARKIVHENVISNING)	BdB 4434
ELDRE FOTOGRAF.	

ANDRE OPPLYSNINGER	UTGITT	DATO	REGISTR.	DATO
				14.9.80
	RETTELSESBLAD	NR	INNFØRT DEN	AV
		NR	INNFØRT DEN	AV
		NR	INNFØRT DEN	AV

# NSB · REGISTRERING AV BYGNINGER

Bak/Had 0703.79

NAVN BYGNINGENS ART	FINSE STASJON Lokstall og smie	STASJONSNR. 2322	BYGN.NR. 3
BANESTREKNING	231 Ål - Voss	KILOMETER 301,97	
KOMMUNE, MATR.NR.	Ulvik	GÅRDSNR.	BRUKSNR.
ADRESSE	3590 Finse	DISTRIKT Bergen	



TEGNINGEN VISER: Org.tegn.Dat. 22.6.1908.

Målestokk 1:400.

OPPRINNELIG BRUKSFORMÅL	PRIMÆRT Lokstall-2 spor Overnattingsrom (for puss- ere, fyrb., lokf.)	SEKUNDÆRT	
NÅVÆRENDE BRUKSFORMÅL	PRIMÆRT Lokstall, smie Verksted	SEKUNDÆRT El. nødagregat.	ANTALL LEILIGHETER: ANTALL OVERNATTINGSROM:
FORHOLD TIL ANDRE HUS	Del av anlegg - s.bygd.		
FYSISK MILJØ- SAMMENHENG	Høyfjellstrreng. Stasjonssted.		

VERNEVERDI	<input type="checkbox"/> PRIORITYERT	BYGNINGEN PRIORITYERES SPESIELT SOM BEVARINGSOBJEKT (EVT. INTERN NSB-FREDNING)	<input type="checkbox"/> BYGNINGEN ER FREDET I MEDHOLD AV LOV OM KULTURMINNER
	<input checked="" type="checkbox"/> HØY	ENDRINGER SKAL IKKE FORETAS FØR ARKITEKTKONTORET HAR GODKJENT PLANENE. DETTE GJELDER OGSÅ UTSKIFTING AV DØRER, VINDUER, KLEDNING, TAKTEKKING OSV.	
	<input type="checkbox"/> MIDDELS		
	<input checked="" type="checkbox"/> LAV	ENDRINGER KAN FORETAS UTEN GODKJENNING FRA ARKITEKTKONTORET. DET HENVISES TIL GENERELLE RÅD OG RETNINGSLINJER.	
	<input type="checkbox"/> INGEN		



DIMENSJONER	HOVEDTÅL M 63,5 x 11,5	BEBYGD AREAL M <sup>2</sup> 268+506	ANTALL ETASJER 1	BRUTTO GOLVAREAL M <sup>2</sup>
-------------	---------------------------	--	---------------------	------------------------------------

BYGNINGSDEL	TYPE.KONSTRUKSJON	INSTALLASJON	MERKNAD
FUNDAMENT	Fuget gråsteinsmur-	SKORSTEIN	STK. 2
KJELLER UNDERETASJE	Oppfylt, betong på kult.	ELEKTRISITET	Innlagt
YTTERVEGG	1. Bindingsverk utmurt med tegl. 2. Fuget gråsteinsmur.	OPPVARMING	PRIMÆRT: Elektrisk SEKUNDAERT: Ved
FASADEKLEDNING	1. Liggende trepanel, weatherboard. 2. Ingen (eksponert gråsteinsmur).	VANN	Innlagt
TAKFORM	Saltak	BAD	
TAKTEKKING	1.Skiifer"lapp". 2.Bølgete asbestsementplater	TOALETT	TYPE: WC ANTALL: 1

VINDUER	Opprinnelige, med småruter.	DEKOR INNSKRIPSJONER	
DØRER	Opprinnelige. Skiftet 1 stk.	INTERIØR	

BYGGÅR	AR 1908	MERKNAD
TILBYGGING OMBYGGING FLYTTING	AR	ENDRING Tilbygg mot øst: smie.

VEDLIKEHOLDS- TILSTAND	TILSTAND.	I GOD STAND	BEGYNNENDE FORFALL	FRAMSKREDET FORFALL	RUIN	EVT. FORFALLSÅRSÅK
	AR:			X		Råte i vinduer. Taktekking i forfall.
	1980					

FARGESKJEMA	OPPRINNELIG	NÅVERENDE	FRAMTIDIG	BYGGHERRE
UTVENDIG VEGG		Gråsteismur. Tjæret treverk.		NSB
VINDSKIER				ARKITEKT
GERIKTER		Tjæret treverk		P.A.Due
VINDUER		Oppr. hvit		BYGGMESTER
DØRER		Tjæret treverk.		BYGNINGSTYPE
HJØRNEBORD				STILPREG

TEGNINGER (ARKIVHENVISNING)	B1 2134
ELDRE FOTOGRAF	

ANDRE OPPLYSNINGER	UTGITT	DATO	REGISTR.	DATO 14.9.80
	RETTELSESB- BLAD	NR	INNFORT DEN	AV
		NR	INNFORT DEN	AV
		NR	INNFORT DEN	AV

# NSB · REGISTRERING AV BYGNINGER

Bak/Had 070379

NAV BYGNINGENS ART	FINSE STASJON Lokstall (vestre)	STASJONSNR. 2322	BYGN.NR. 4
BANESTREKNING	231 Ål - Voss	KILOMETER	302,20
KOMMUNE.MATR.NR.	Ulvik	GÅRDSNR.	BRUKSNR.
ADRESSE	3590 Finse	DISTRIKT	Bergen



TEGNING

Edo. 3720

15.5.45

TEGNINGEN VISER:

OPPRINNELIG BRUKSFORMÅL	PRIMÆRT Lokstall	SEKUNDÆRT	
NÅVÆRENDE BRUKSFORMÅL	PRIMÆRT Lokstall	SEKUNDÆRT Garderobe Lager	ANTALL LEILIGHETER: 0 ANTALL OVERNATTINGSROM: 2?, 4?
FORHOLD TIL ANDRE HUS	Del av anlegg s.bygd.		
FYSISK MILJØ- SAMMENHENG	Høyfiellsterreng. Stasjonssted.		

VERNEVERDI	<input type="checkbox"/>	PRIORITERT	BYGNINGEN PRIORITERES SPESIELT SOM BEVARINGSOBJEKT (EVT. INTERN NSB-FREDNING)	<input type="checkbox"/>	BYGNINGEN ER FREDET I MEDHOLD AV LOV OM KULTURMINNER
	<input type="checkbox"/>	HØY	ENDRINGER SKAL IKKE FORETAS FØR ARKITEKTKONTORET HAR GODKJENT PLANENE. DETTE GJELDER OGSÅ UTSKIFTING AV DØRER, VINDUER, KLEDNING, TAKTEKKING OSV.		
	<input type="checkbox"/>	MIDDELS			
	<input checked="" type="checkbox"/>	LAV	ENDRINGER KAN FORETAS UTEN GODKJENNING FRA ARKITEKTKONTORET. DET HENVISES TIL GENERELLE RÅD OG RETNINGSLINJER.		
	<input type="checkbox"/>	INGEN			

DIMENSJONER	HOVEDMÅL M 53 x 10	BEBYGD AREAL M <sup>2</sup> 645	ANTALL ETASJER 1	BRUTTO GOLVAREAL M <sup>2</sup>
-------------	-----------------------	------------------------------------	---------------------	------------------------------------

BYGNINGSDEL	TYPE, KONSTRUKSJON	INSTALLASJON	MERKNAD
FUNDAMENT	1. Fuget gråsteinsmur 2. Betongmur	SKORSTEIN	STK. 5
KJELLER UNDERETASJE	Oppfylt, betong på kult	ELEKTRISITET	Innlagt
YTTERVEGG	Armert betong	OPPVARMING	PRIMÆRT: Sentralfyr/olje SEKUNDÆRT:
FASADEKLEDNING	Puss	VANN	Innlagt
TAKFORM	Saltak	BAD	
TAKTEKKING	Papp	TOALETT	TYPE: WC ANTALL: 1

VINDUER	Opprinnelige.	DEKOR INNSKRIPSJONER	
DØRER	Opprinnelige	INTERIØR	

BYGGEÅR	ÅR 1925	MERKNAD
TILBYGGING OMBYGGING FLYTTING	ÅR	ENDRING  Tilbygd garderobe og lager.

VEDLIKEHOLDS- TILSTAND	TILSTAND.	I GOD STAND	BEGYNNENDE FORFALL	FRAMSKREDET FORFALL	RUIN	EVT. FORFALLSÅRSÅK
	ÅR:		X			Avflassende maling
	1980					

FARGESKJEMA	OPPRINNELIG	NÅVÆRENDE	FRAMTIDIG	BYGGHERRE
UTVENDIG VEGG		Hvit pusset betong		NSB ARKITEKT
VINDSKIER				
GERIKTER				BYGGMESTER
VINDUER		Hvit		BYGNINGSTYPE
DØRER		Tjæret treverk		STILPREG
HJØRNEBORD				

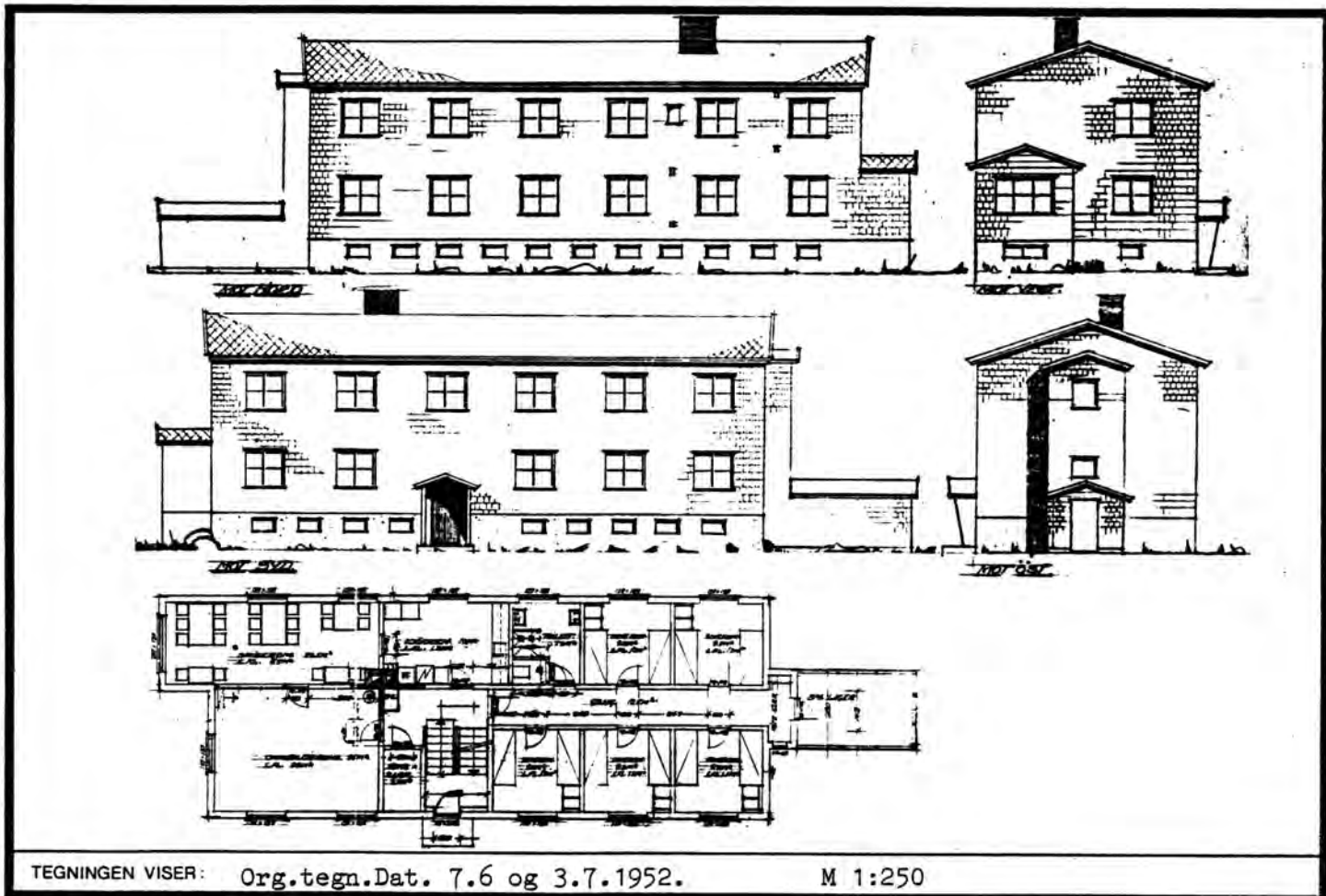
TEGNINGER (ARKIVHENVISNING)	
ELDRE FOTOGRAF	

ANDRE OPPLYSNINGER	UTGITT	DATO	REGISTR.	DATO 14.9.80
	RETTELSES- BLAD	NR	INNFØRT DEN	AV
		NR	INNFØRT DEN	AV
NR		INNFØRT DEN	AV	

# NSB · REGISTRERING AV BYGNINGER

Bak/Had 0703.79

NAVN BYGNINGENS ART	FINSE STASJON Velferdshus	STASJONSNR. 2322	BYGN.NR. 6
BANESTREKNING	231 Ål - Voss	KILOMETER 302,22	
KOMMUNE.MATR.NR.	Ulvik	GÅRDSNR.	BRUKSNR.
ADRESSE	3590 Finse	DISTRIKT Bergen	



TEGNINGEN VISER: Org.tegn.Dat. 7.6 og 3.7.1952.

M 1:250

OPPRINNELIG BRUKSFØRMÅL	PRIMÆRT Arbeider-boliger	SEKUNDÆRT	
NÅVÆRENDE BRUKSFØRMÅL	PRIMÆRT Velferdsbygg	SEKUNDÆRT	ANTALL LEILIGHETER: 1 ANTALL OVERNATTINGSROM: 10
FORHOLD TIL ANDRE HUS	Del av anlegg - frittstående		
FYSISK MILJØ- SAMMENHENG	Høyfjellsterreng. Stasjonssted		

VERNEVERDI	<input type="checkbox"/> PRIO- RITERT	BYGNINGEN PRIORITYERES SPESIELT SOM BEVA- RINGSOBJEKT (EVT. INTERN NSB-FREDNING)	<input type="checkbox"/> BYGNINGEN ER FREDET I MEDHOLD AV LOV OM KULTURMINNER
	<input type="checkbox"/> HØY	ENDRINGER SKAL IKKE FORETAS FØR ARKITEKTKONTORET HAR GODKJENT PLANENE. DETTE GJELDER OGSÅ UTSKIFTING AV DØRER, VINDUER, KLEDNING, TAKTEKKING OSV.	
	<input type="checkbox"/> MIDDELS		
	<input checked="" type="checkbox"/> LAV	ENDRINGER KAN FORETAS UTEN GODKJENNING FRA ARKITEKTKONTORET. DET HENVISES TIL GENE- RELLE RÅD OG RETNINGSLINJER.	
	<input type="checkbox"/> INGEN		

DIMENSJONER	HOVEDTAL M 21 x 8	BEBYGD AREAL M <sup>2</sup> 164	ANTALL ETASJER 2	BRUTTO GOLVAREAL M <sup>2</sup>
-------------	----------------------	------------------------------------	---------------------	------------------------------------

BYGNINGSDEL	TYPE, KONSTRUKSJON	INSTALLASJON	MERKNAD
FUNDAMENT	Betongmur	SKORSTEIN	STK 2
KJELLER UNDERETASJE	Kjeller, betongdekke	ELEKTRISITET	Innlagt
YTTERVEGG	Bindingsverk i tre	OPPVARMING	PRIMÆRT: Sentralfyr SEKUNDÆRT:
FASADEKLEDNING	1. Platekledd- asbestsement 2. Stående trepan. over/underligger kantsk.	VANN	Innlagt
TAKFORM	1. Saltak. 2. Pultak.	BAD	Innlagt (badstue)
TAKTEKKING	Papp "shingel"	TOALETT	TYPE: ANTALL: WC 3

VINDUER	Opprinnelig	DEKOR INNSKRIPSJONER
DØRER	Opprinnelig	INTERIØR

BYGGGEÅR	ÅR 1953	MERKNAD
TILBYGGING OMBYGGING FLYTTING	ÅR	ENDRING Ombygd

VEDLIKEHOLDS- TILSTAND	TILSTAND:	I GOD STAND	BEGYNNENDE FORFALL	FRAMSKREDET FORFALL	RUIN	EVT. FORFALLSÅRSÅK
	ÅR:		X			
	1980					

FARGESKJEMA	OPPRINNELIG	NAVÆRENDE	FRAMTIDIG	BYGGHERRE
UTVENDIG VEGG		Rustrød, varierende		NSB
VINDSKIER		Hvit		ARKITEKT
GERIKTER				NSB-AK v/ A.Sundby
VINDUER				BYGGMESTER
DØRER		Brunlakkert		BYGNINGSTYPE
HJØRNEBORD				Tilnærmet som Myrdal, (men kortere).
				STILPREG

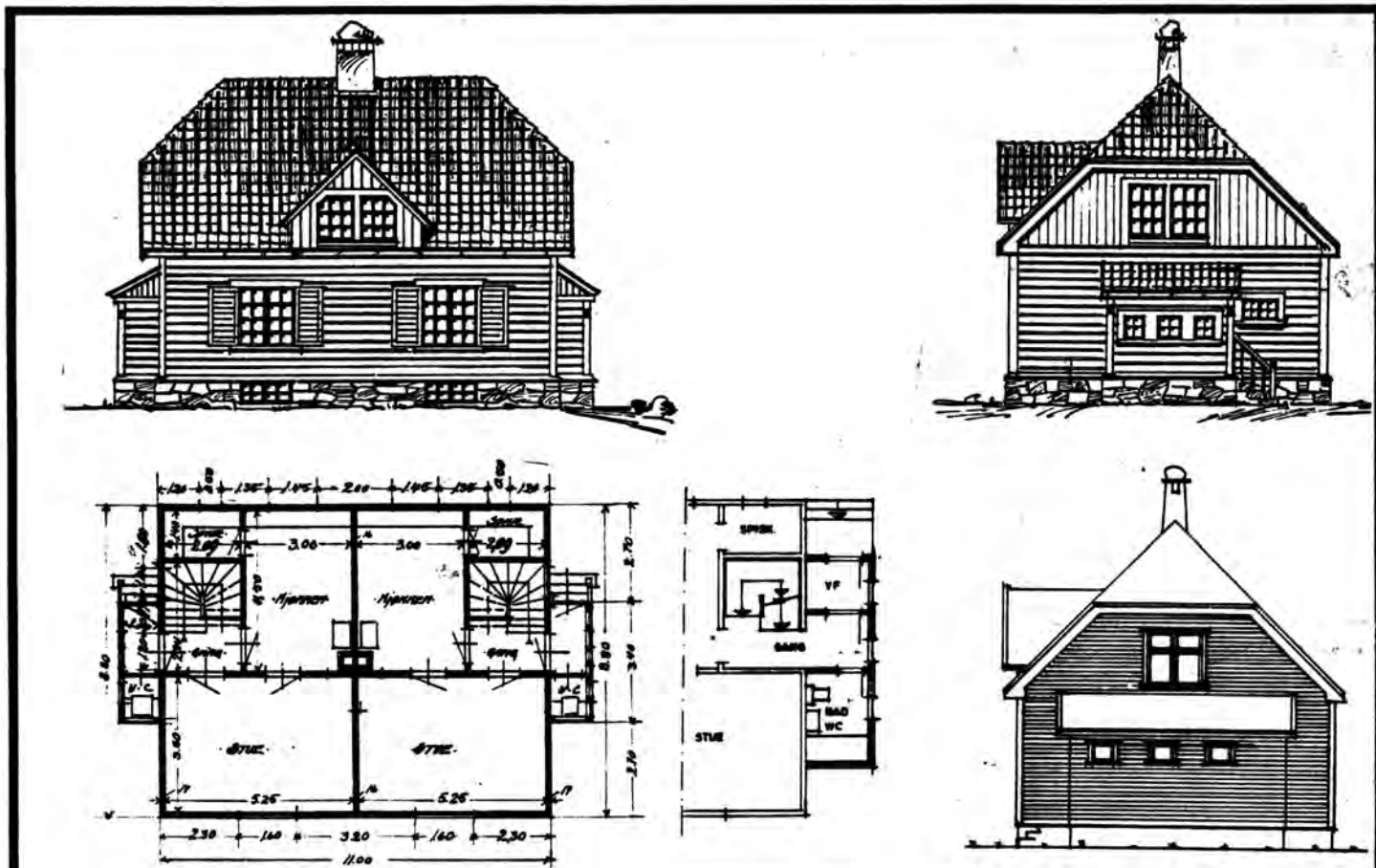
TEGNINGER (ARKIVHENVISNING)	Ak 10542
ELDRE FOTOGRAF.	

ANDRE OPPLYSNINGER	UTGITT	DATO	REGISTR.	DATO
				14.9.80
	RETTELSES- BLAD	NR	INNFØRT DEN	AV
		NR	INNFØRT DEN	AV
NR		INNFØRT DEN	AV	

# NSB · REGISTRERING AV BYGNINGER

Bak/Had 0703.73

NAVN BYGNINGENS ART	FINSE STASJON Vokterbolig 1, bolig	STASJONSNR. 2322	BYGN. NR. 9
BANESTREKNING	231 Ål - Voss	KILOMETER 301,90	
KOMMUNE.MATR.NR.	Ulvik	GÅRDSNR.	BRUKSNR.
ADRESSE	3590 Finse	DISTRIKT Bergen	



TEGNINGEN VISER: Org.tegn. Dat. 10.5.1912. +Ombygn.tegn. datert 27/4 1966. M. 1:200.

OPPRINNELIG BRUKSFORMÅL	PRIMÆRT Dobbel vokterbolig	SEKUNDÆRT	
NÅVÆRENDE BRUKSFORMÅL	PRIMÆRT Dobbel vokterbolig	SEKUNDÆRT	ANTALL LEILIGHETER: 2 ANTALL OVERNATTINGSROM: 0
FORHOLD TIL ANDRE HUS	Del av anlegg - frittstående		
FYSISK MILJØ- SAMMENHENG	Høyfjellsterreng. Stasjonssted.		

VERNEVERDI	<input type="checkbox"/> PRIO- RITERT	BYGNINGEN PRIORITERES SPESIELT SOM BEVA- RINGSOBJEKT (EVT. INTERN NSB-FREDNING)	<input type="checkbox"/> BYGNINGEN ER FREDET I MEDHOLD AV LOV OM KULTURMINNER
	<input type="checkbox"/> HØY	ENDRINGER SKAL IKKE FORETAS FØR ARKITEKTKONTORET HAR GODKJENT PLANENE. DETTE GJELDER OGSÅ UTSKIFTING AV DØRER, VINDUER, KLEDNING, TAKTEKKING OSV.	
	<input checked="" type="checkbox"/> MIDDELS		
	<input type="checkbox"/> LAV	ENDRINGER KAN FORETAS UTEN GODKJENNING FRA ARKITEKTKONTORET. DET HENVISES TIL GENE- RELLE RÅD OG RETNINGSLINJER.	
	<input type="checkbox"/> INGEN		

DIMENSJONER	HØVEDMÅL M	11 x 8,8	BEBYGD AREAL M <sup>2</sup>	101	ANTALL ETASJER	1½	BRUTTO GOLVAREAL M <sup>2</sup>
-------------	---------------	----------	--------------------------------	-----	-------------------	----	------------------------------------

BYGNINGSDEL	TYPE, KONSTRUKSJON	INSTALLASJON	MERKNAD
FUNDAMENT	1. Fuget gråsteinsmur 2. Betongmur	SKORSTEIN	STK. 1
KJELLER UNDERETASJE	1. Kjeller, trebjelkelag 2. Kryperom, trebjelkelag	ELEKTRISITET	Innlagt
YTTERVEGG	Stående plank	OPPVARMING	PRIMÆRT: Ved SEKUNDÆRT: Elektrisk
FASADEKLEDNING	Liggende bordkledning, weatherboard	VANN	Innlagt
TAKFORM	1. Halvvalm. 2. Pultak	BAD	Innlagt
TAKTEKKING	1. Skifer "lapp". 2. Papp "shingel".	TOALETT	TYPE: ANTALL: WC 2

VINDUER	Opprinnelige. Under utskifting. Krysspost.	DEKOR INNSKRIPSJONER
DØRER	Skiftet.	INTERIØR

BYGGÅR	AR	MERKNAD
	1913	
TILBYGGING OMBYGGING FLYTTING	AR	ENDRING
	1980 1966	Under ombygging. Tilbygg vindfang m. wc og bad ca. 1966.

VEDLIKEHOLDS- TILSTAND	TILSTAND:	I GOD STAND	BEGYNNENDE FORFALL	FRAMSKREDET FORFALL	RUIN	EVT. FORFALLSÅRSÅK
	AR:					
	1980	X				

FARGESKJEMA	OPPRINNELIG	NAVÆRENDE	FRAMTIDIG	BYGGHERRER
UTVENDIG VEGG		6C-D4 Lysbrun		NSB ARKITEKT
VINDSKIER		6C-D4		NSB-Bd v/Harald Kaas BYGGMESTER
GERIKTER		Hvit		
VINDUER		Hvit		
DØRER		6C-D4		BYGNINGSTYPE
HJØRNEBORD		6C-D4		V.B. for 2 familier, Bergensbanen øst. STILPREG

TEGNINGER (ARKIVHENVISNING)	Bd 337 mappe, tegning Bd 510.
ELDRE FOTOGRAF.	

ANDRE OPPLYSNINGER	UTGITT	DATO	REGISTR.	DATO
				14.9.80
	RETTELSES- BLAD	NR	INNFORT DEN	AV
		NR	INNFORT DEN	AV
NR		INNFORT DEN	AV	

# NSB · REGISTRERING AV BYGNINGER

Bak/Hed 0703.79

NAVN BYGNINGENS ART	FINSE STASJON Funksjonærbolig 1, Bolig	STASJONSNR.	2322	BYGN.NR.	12
BANESTREKNING	231 Ål - Voss	KILOMETER	302,26		
KOMMUNE.MATR.NR.	Ulvik	GÅRDSNR.		BRUKSNR.	
ADRESSE	3590 Finse	DISTRIKT	Bergen		



TEGNINGEN VISER: Org.tegn. Dat. 21 og 22.10 1913. M 1:200

OPPRINNELIG BRUKSFORMÅL	PRIMÆRT Dobbel funksjonærbolig	SEKUNDÆRT	
NÅVERENDE BRUKSFORMÅL	PRIMÆRT Dobbel funksjonærbolig	SEKUNDÆRT	ANTALL LEILIGHETER: 2 ANTALL OVERNATTINGSROM: 2
FORHOLD TIL ANDRE HUS	Del av anlegg - frittstående		
FYSISK MILJØ- SAMMENHENG	Høyfjellsterreng. Stasjonssted.		

VERNEVERDI	<input type="checkbox"/> PRIO- RITERT	BYGNINGEN PRIORITERES SPESIELT SOM BEVA- RINGSOBJEKT (EVT. INTERN NSB-FREDNING)	<input type="checkbox"/> BYGNINGEN ER FREDET I MEDHOLD AV LOV OM KULTURMINNER
	<input type="checkbox"/> HØY	ENDRINGER SKAL IKKE FORETAS FØR ARKITEKTKONTORET HAR GODKJENT PLANENE. DETTE GJELDER OGSÅ UTSKIFTING AV DØRER, VINDUER, KLEDNING, TAKTEKKING OSV.	
	<input checked="" type="checkbox"/> MIDDELS		
	<input type="checkbox"/> LAV	ENDRINGER KAN FORETAS UTEN GODKJENNING FRA ARKITEKTKONTORET. DET HENVISES TIL GENE- RELLE RÅD OG RETNINGSLINJER.	
	<input type="checkbox"/> INGEN		



DIMENSJONER	HØVEDMÅL M 14,2 x 8,2	BEBYGD AREAL M <sup>2</sup> 126	ANTALL ETASJER 2	BRUTTO GOLVAREAL M <sup>2</sup>
-------------	--------------------------	------------------------------------	---------------------	------------------------------------

BYGNINGSDEL	TYPE.KONSTRUKSJON	INSTALLASJON	MERKNAD
FUNDAMENT	Fuget gråsteinsmur.	SKORSTEIN	STK 1
KJELLER UNDERETASJE	Kjeller, trebjelekelag	ELEKTRISITET	Innlagt
YTTERVEGG	Reisverk med stående plank.	OPPVARMING	PRIMÆRT: Sentralfyr SEKUNDÆRT:
FASADEKLEDNING	1. Stående trepan. Over/underligg. kantsk. 2. Liggende trepan.Supan. kantskåret.	VANN	Innlagt
TAKFORM	1. Saltak. 2. Pultak.	BAD	Innlagt
TAKTEKKING	Skiifer"lapp"	TOALETT	TYPE: ANTALL: WC 3

VINDUER	Skiftet, T-post	DEKOR INNSKRIPSJONER	
DØRER	Skiftet	INTERIØR	

BYGGEÅR	ÅR 1914	MERKNAD
TILBYGGING OMBYGGING FLYTTING	ÅR 1956 1980	ENDRING Ominnredet. Ombygd,omkledning.

VEDLIKEHOLDS- TILSTAND	TILSTAND: ÅR:	I GOD STAND	BEGYNNENDE FORFALL	FRAMSKREDET FORFALL	RUIN	EVT. FORFALLSÅRSÅK
	1980	X				

FARGESKJEMA	OPPRINNELIG	NÅVERENDE	FRAMTIDIG	BYGGHERRE
UTVENDIG VEGG		Ubehandl.		NSB ARKITEKT
VINDSKIER		"		NSB-AK v/A.Kielland,G.Hoel
GERIKTER		"		BYGGMESTER
VINDUER		"		BYGNINGSTYPE
DØRER		"		STILPREG
HJØRNEBORD		"		

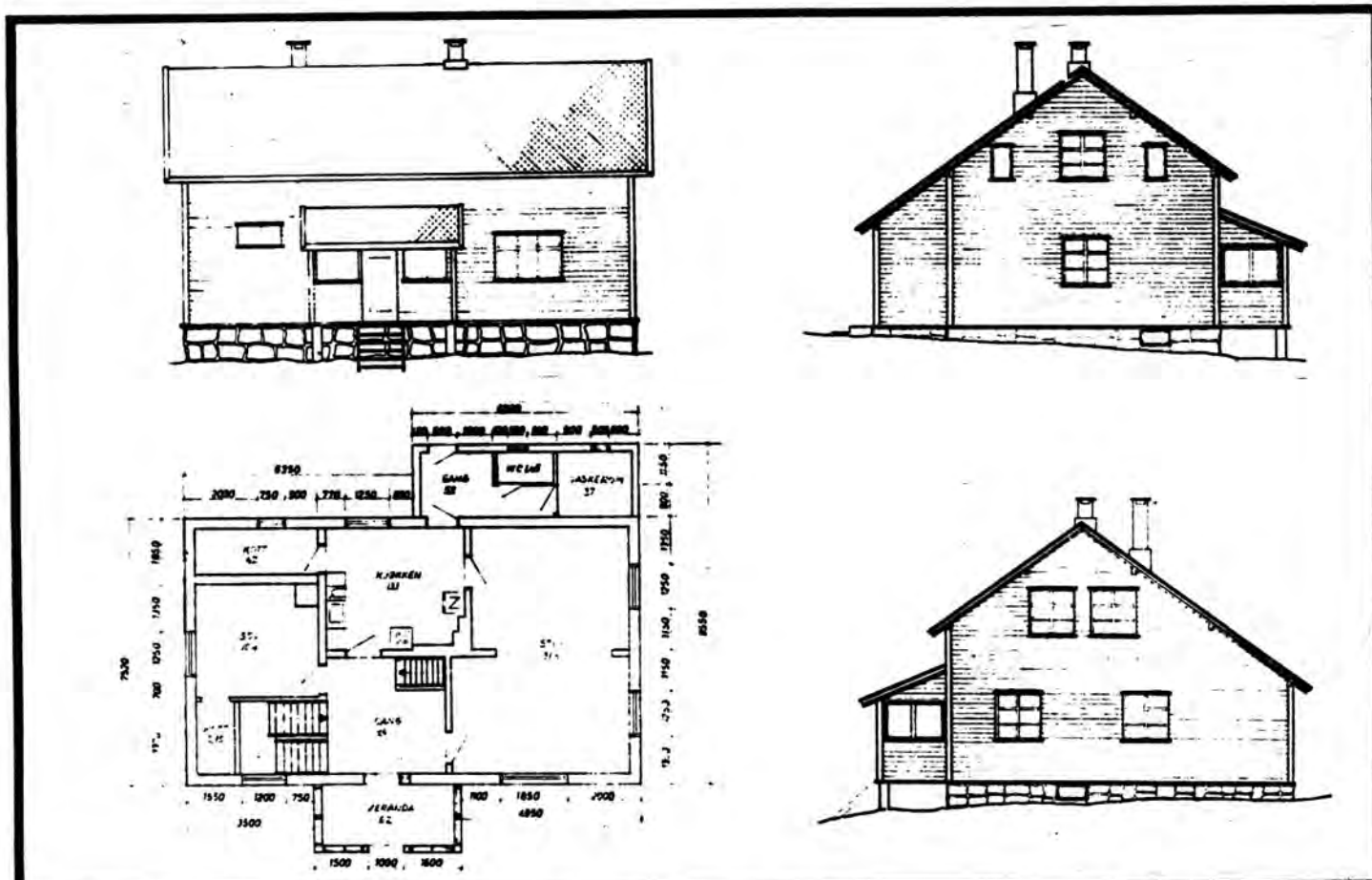
TEGNINGER (ARKIVHENVISNING)	Bd 756
ELDRE FOTOGRAF	

ANDRE OPPLYSNINGER	UTGITT	DATO	REGISTR.	DATO 14.9.80
	RETTELSES- BLAD	NR	INNFØRT DEN	AV
		NR	INNFØRT DEN	AV
		NR	INNFØRT DEN	AV

# NSB · REGISTRERING AV BYGNINGER

Bak/Had 070379

NAVN BYGNINGENS ART	FINSE STASJON Banemesterbolig, bolig	STASJONSNR. 2322	BYGN.NR. 13
BANESTREKNING	231 Ål - Voss	KILOMETER 302,27	
KOMMUNE.MATR.NR.	Ulvik	GÅRDSNR.	BRUKSNR.
ADRESSE	3590 Finse	DISTRIKT Bergen	



TEGNINGEN VISER: Oppmålingstegning, datert oktober 1980.

Målestokk 1:200.

OPPRINNELIG BRUKSFORMÅL	PRIMÆRT Banemesterbolig	SEKUNDÆRT	
NÅVÆRENDE BRUKSFORMÅL	PRIMÆRT Banemesterbolig	SEKUNDÆRT	ANTALL LEILIGHETER: 1
			ANTALL OVERNATTINGSROM: 0
FORHOLD TIL ANDRE HUS	Del av anlegg - frittstående.		
FYSISK MILJØ- SAMMENHENG	Høyfjellsterreng. Stasjonsted		

VERNEVERDI	<input type="checkbox"/> PRIO- RITERT	BYGNINGEN PRIORITERES SPESIELT SOM BEVA- RINGSOBJEKT (EVT. INTERN NSB-FREDNING)	<input type="checkbox"/> BYGNINGEN ER FREDET I MEDHOLD AV LOV OM KULTURMINNER
	<input type="checkbox"/> HØY	ENDRINGER SKAL IKKE FORETAS FØR ARKITEKTKONTORET HAR GODKJENT PLANENE. DETTE GJELDER OGSÅ UTSKIFTING AV DØRER, VINDUER, KLEDNING, TAKTEKKING OSV.	
	<input checked="" type="checkbox"/> MIDDELS		
	<input type="checkbox"/> LAV	ENDRINGER KAN FORETAS UTEN GODKJENNING FRA ARKITEKTKONTORET. DET HENVISES TIL GENE- RELLE RÅD OG RETNINGSLINJER.	
	<input type="checkbox"/> INGEN		

DIMENSJONER	HØVED'ÅL M 12,5 x 7,5	BEBYGD AREAL M <sup>2</sup> 100	ANTALL ETASJER 1½	BRUTTO GOLVAREAL M <sup>2</sup>
-------------	--------------------------	------------------------------------	----------------------	------------------------------------

BYGNINGSDEL	TYPE.KONSTRUKSJON	INSTALLASJON	MERKNAD
FUNDAMENT	Fuget gråsteinsmur	SKORSTEIN	STK. 1
KJELLER UNDERETASJE	Kjeller, trebjeleklag	ELEKTRISITET	Innlagt
YTTERVEGG	Stående plank i reisverk.	OPPVARMING	PRIMÆRT: Elektrisk SEKUNDÆRT: Ved
FASADEKLEDNING	Liggende trepanel, supanel, kantskåret.	VANN	Innlagt
TAKFORM	Saltak	BAD	Innlagt
TAKTEKKING	Skiifer "lapp"	TOALETT	TYPE: WC ANTALL: 1

VINDUER	Skiftet	DEKOR INNSKRIPSJONER	
DØRER	Skiftet	INTERIØR	

BYGGEÅR	ÅR 1906	MERKNAD
TILBYGGING OMBYGGING FLYTTING	ÅR 1980	ENDRING Ombygd- Ny kledning, nye vinduer, ominnredet.

VEDLIKEHOLDS- TILSTAND	TILSTAND:	I GOD STAND	BEGYNNENDE FORFALL	FRAMSKREDET FORFALL	RUIN	EVT. FORFALLSÅRSÅK
	ÅR:	1980	X			

FARGESKJEMA	OPPRINNELIG	NÅVÆRENDE	FRAMTIDIG	BYGGHERRE
UTVENDIG VEGG		Ubehandlet		NSB
VINDSKIER		"		ARKITEKT
GERIKTER		"		BYGGMESTER
VINDUER		"		BYGNINGSTYPE
DØRER		"		STILPREG
HJØRNEBORD		"		

TEGNINGER (ARKIVHENVISNING)	BdB 5485
ELDRE FOTOGRAF.	

ANDRE OPPLYSNINGER	UTGIT	DATO	REGISTR.	DATO
				14.9.80
	RETTELSES- BLAD	NR	INNFORT DEN	AV
		NR	INNFORT DEN	AV
NR		INNFORT DEN	AV	

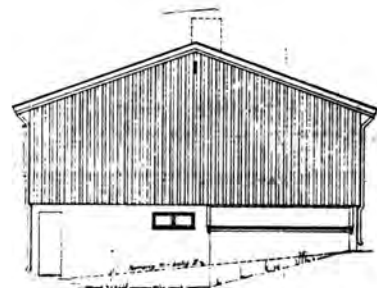
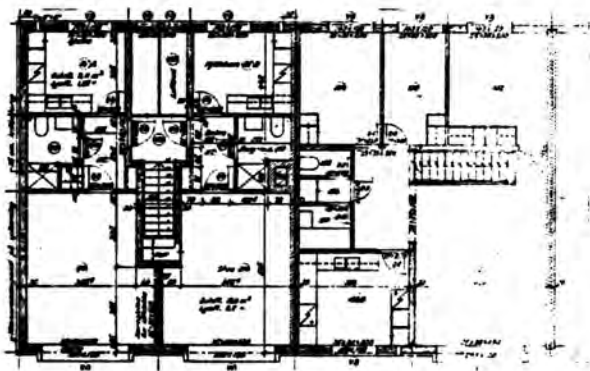
# NSB · REGISTRERING AV BYGNINGER

Bak/Had 0703.79

NAVN BYGNINGENS ART	FINSE STASJON Funksjonærbolig 2, Bolig	STASJONSNR. 2322	BYGN.NR. 14
BANESTREKNING	231 Ål - Voss	KILOMETER 302,30	
KOMMUNE.MATR.NR.	Ulvik	GÅRDSNR.	BRUKSNR.
ADRESSE	3590 Finse	DISTRIKT Bergen	



TEGNING



TEGNINGEN VISER: Org.tegn., datert 1/7 og 3/9 1963.

Målestokk 1:250.

OPPRINNELIG BRUKSFORMÅL	PRIMÆRT Funksjonærbolig	SEKUNDÆRT	
NAVÆRENDE BRUKSFORMÅL	PRIMÆRT Funksjonærbolig -Overnatt.rom	SEKUNDÆRT	ANTALL LEILIGHETER: 3 ANTALL OVERNATTINGSROM: 2
FORHOLD TIL ANDRE HUS	Del av anlegg - frittstående		
FYSISK MILJØ- SAMMENHENG	Høyfjellsterreng. Stasjonssted.		

VERNEVERDI	<input type="checkbox"/> PRIO- RITERT	BYGNINGEN PRIORITERES SPESIELT SOM BEVA- RINGSOBJEKT (EVT. INTERN NSB-FREDNING)	<input type="checkbox"/> BYGNINGEN ER FREDET I MEDHOLD AV LOV OM KULTURMINNER
	<input type="checkbox"/> HØY	ENDRINGER SKAL IKKE FORETAS FØR ARKITEKTKONTORET HAR GODKJENT PLANENE. DETTE GJELDER OGSÅ UTSKIFTING AV DØRER, VINDUER, KLEDNING, TAKTEKKING OSV.	
	<input type="checkbox"/> MIDDELS		
	<input checked="" type="checkbox"/> LAV	ENDRINGER KAN FORETAS UTEN GODKJENNING FRA ARKITEKTKONTORET. DET HENVISES TIL GENE- RELLE RÅD OG RETNINGSLINJER.	
	<input type="checkbox"/> INGEN		

DIMENSJONER	HOVEDTAL M	33,9 x 10,7	BEBYGD AREAL M <sup>2</sup>	359	ANTALL ETASJER	2	BRUTTO GOLVAREAL M <sup>2</sup>
-------------	---------------	-------------	--------------------------------	-----	-------------------	---	------------------------------------

BYGNINGSDEL	TYPE, KONSTRUKSJON	INSTALLASJON	MERKNAD
FUNDAMENT	Betongmur	SKORSTEIN	STK. 1
KJELLER UNDERETASJE	Kjeller, dekke av lettbetong-staver	ELEKTRISITET	Innlagt
YTTERVEGG	Lettbetong byggeblokker	OPPVARMING	PRIMÆRT: Sentralfyr SEKONDÆRT:
FASADEKLEDNING	Stående tømmermannspanel	VANN	Innlagt
TAKFORM	Saltak	BAD	Innlagt
TAKTEKKING	Skifer "lapp"	TOALETT	TYPE: ANTALL: WC 5

VINDUER	Opprinnelige	DEKOR INNSKRIPSJONER
DØRER	Opprinnelige	INTERIØR

BYGGÅR	ÅR 1965	MERKNAD
TILBYGGING OMBYGGING FLYTTING	ÅR	ENDRING

VEDLIKEHOLDS- TILSTAND	TILSTAND: ÅR:	I GOD STAND	BEGYNNENDE FORFALL	FRAMSKREDET FORFALL	RUIN	EVT. FORFALLSÅRSÅK
	1980	X				

FARGESKJEMA	OPPRINNELIG	NAVÆRENDE	FRAMTIDIG	BYGGHERRE
UTVENDIG VEGG		Tjæret treverk/pusset mur		NSB
VINDSKIER		Impregnert		ARKITEKT
GERIKTER				NSB-AK v/A. Sundby
VINDUER		Hvite		BYGGMESTER
DØRER		Brunlakkert		BYGNINGSTYPE
HJØRNEBORD				STILPREG



TEGNINGER (ARKIVHENVISNING)	Ak 11097
ELDRE FOTOGRAF	

ANDRE OPPLYSNINGER	UTGITT	DATO	REGISTR.	DATO
				14.9.80
	RETTELSESB- BLAD	NR	INNFORT DEN	AV
		NR	INNFORT DEN	AV
NR		INNFORT DEN	AV	

# NSB - REGISTRERING AV BYGNINGER

Bak/Had 0703.79

NAVN BYGNINGENS ART	FINSE STASJON. Funksjonærbolig 3, Bolig	STASJONSNR. 2322	BYGN.NR. 15
BANESTREKNING	231 Ål - Voss	KILOMETER 302,35	
KOMMUNE.MATR.NR.	Ulvik	GÅRDSNR.	BRUKSNR.
ADRESSE	3590 Finse	DISTRIKT Bergen	



TEGNINGEN VISER: Org.tegn., datert 1/7 og 3/9 1963.

Målestokk 1:250.

OPPRINNELIG BRUKSFORMÅL	PRIMÆRT Funksjonærbolig	SEKUNDÆRT	
NÅVERENDE BRUKSFORMÅL	PRIMÆRT Funksjonærbolig	SEKUNDÆRT	ANTALL LEILIGHETER: 4 ANTALL OVERNATTINGSROM: 0
FORHOLD TIL ANDRE HUS	Del av anlegg - frittstående		
FYSISK MILJØ- SAMMENHENG	Høyfjellsterreng. Stasjonssted.		

VERNEVERDI	<input type="checkbox"/> PRIO- RITERT	BYGNINGEN PRIORITERES SPESIELT SOM BEVA- RINGSOBJEKT (EVT. INTERN NSB-FREDNING)	<input type="checkbox"/> BYGNINGEN ER FREDET I MEDHOLD AV LOV OM KULTURMINNER
	<input type="checkbox"/> HØY	ENDRINGER SKAL IKKE FORETAS FØR ARKITEKKTTORET HAR GODKJENT PLANENE. DETTE GJELDER OGSÅ UTSKIFTING AV DØRER, VINDUER, KLEDNING, TAKTEKKING OSV.	
	<input type="checkbox"/> MIDDELS		
	<input checked="" type="checkbox"/> LAV	ENDRINGER KAN FORETAS UTEN GODKJENNING FRA ARKITEKKTTORET. DET HENVISES TIL GENE- RELLE RÅD OG RETNINGSLINJER.	
	<input type="checkbox"/> INGEN		

DIMENSJONER	HØVED*IAL M 33.4 x 10.7	BEBYGD AREAL M <sup>2</sup> 359	ANTALL ETASJER 2	BRUTTO GOLVAREAL M <sup>2</sup>
-------------	----------------------------	------------------------------------	---------------------	------------------------------------

BYGNINGSDEL	TYPE.KONSTRUKSJON	INSTALLASJON	MERKNAD
FUNDAMENT	Betongmur	SKORSTEIN	STK.
KJELLER UNDERETASJE	Kjeller, dekke av lettbetongstav.	ELEKTRISITET	Innlagt
YTTERVEGG	Lettbetong byggeblokker	OPPVARMING	PRIMÆRT: Sentralfyr SEKUNDÆRT:
FASADEKLEDNING	Stående tømmermannspanel	VANN	Innlagt
TAKFORM	Saltak	BAD	Innlagt
TAKTEKKING	Skifer"lapp"	TOALETT	TYPE: WC ANTALL: 4

VINDUER	Opprinnelige	DEKOR INNSKRIPSJONER	
DØRER	Opprinnelige	INTERIØR	

BYGGEÅR	AR 1965	MERKNAD
TILBYGGING OMBYGGING FLYTTING	AR	ENDRING

VEDLIKEHOLDS- TILSTAND	TILSTAND:	I GOD STAND	BEGYNNENDE FORFALL	FRAMSKREDET FORFALL	RUIN	EVT. FORFALLSÅRSÅK
	AR:					
	1980	X				

FARGESKJEMA	OPPRINNELIG	NÅVÆRENDE	FRAMTIDIG	BYGGHERRE
UTVENDIG VEGG		Tjæret treverk/pusset mur		NSB ARKITEKT
VINDSKIER		Impregnert		NSB-AK v/A.Sundby
GERIKTER				BYGGMESTER
VINDUER		Hvit		BYGNINGSTYPE
DØRER		Brunlakkert		STILPREG
HJØRNEBORD				

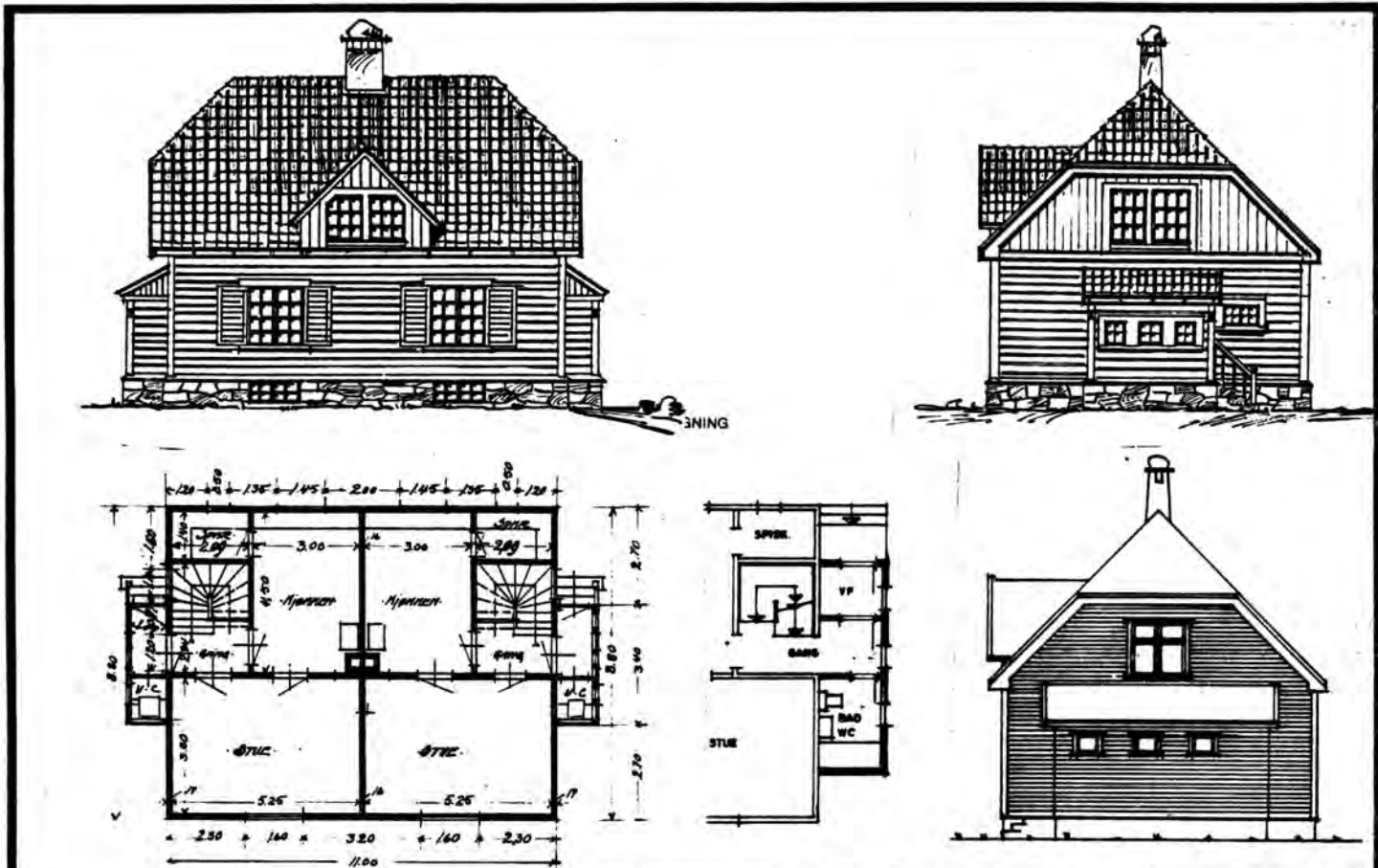
TEGNINGER (ARKIVHENVISNING)	Ak 11097
ELDRE FOTOGRAF.	

ANDRE OPPLYSNINGER	UTGITT	DATO	REGISTR.	DATO	
				14.9.80	
	RETTELSESB- BLAD	NR	INNFORT DEN	AV	
		NR	INNFORT DEN	AV	
NR		INNFORT DEN	AV		

# NSB · REGISTRERING AV BYGNINGER

Bak/Had 0703.79

NAVN BYGNINGENS ART	FINSE STASJON Vokterbolig 2, Bolig	STASJONSNR. 2322	BYGN.NR. 16
BANESTREKNING	231 Ål - Voss	KILOMETER 302,31	
KOMMUNE, MATR.NR.	Ulvik	GÅRDSNR.	BRUKSNR.
ADRESSE	3590 Finse	DISTRIKT Bergen	



TEGNINGEN VISER: Org.tegn.Dat. 10.5.1912. +Ombyggingstegning, dat. 27/4 1966. M. 1:200.

OPPRINNELIG BRUKSFORMÅL	PRIMÆRT Dobbel vokterbolig	SEKUNDÆRT	
NÅVERENDE BRUKSFORMÅL	PRIMÆRT Dobbel vokterbolig	SEKUNDÆRT	ANTALL LEILIGHETER: 2 ANTALL OVERNATTINGSROM: 0
FORHOLD TIL ANDRE HUS	Del av anlegg - frittstående		
FYSISK MILJØ- SAMMENHENG	Høyfjellsterreng. Stasjonsted		

VERNEVERDI	<input type="checkbox"/> PRIORITERT	BYGNINGEN PRIORITERES SPESIELT SOM BEVARINGSOBJEKT (EVT. INTERN NSB-FREDNING)	<input type="checkbox"/> BYGNINGEN ER FREDET I MEDHOLD AV LOV OM KULTURMINNER
	<input type="checkbox"/> HØY	ENDRINGER SKAL IKKE FORETAS FØR ARKITEKTKONTORET HAR GODKJENT PLANENE. DETTE GJELDER OGSÅ UTSKIFTING AV DØRER, VINDUER, KLEDNING, TAKTEKKING OSV.	
	<input checked="" type="checkbox"/> MIDDELS		
	<input type="checkbox"/> LAV	ENDRINGER KAN FORETAS UTEN GODKJENNING FRA ARKITEKTKONTORET. DET HENVISES TIL GENERELLE RÅD OG RETNINGSLINJER.	
	<input type="checkbox"/> INGEN		



DIMENSJONER	HOVEDÅL M	11 x 8,8	BEBYGD AREAL M <sup>2</sup>	101	ANTALL ETASJER	1½	BRUTTO GOLVAREAL M <sup>2</sup>
-------------	--------------	----------	--------------------------------	-----	-------------------	----	------------------------------------

BYGNINGSDEL	TYPE.KONSTRUKSJON	INSTALLASJON	MERKNAD
FUNDAMENT	1. Fuget gråsteinsmur 2. Betongmur	SKORSTEIN	STK. 1
KJELLER UNDERETASJE	1. Kjeller, trebjelkelag 2. Kryperom, trebjelkelag	ELEKTRISITET	Innlagt
YTTERVEGG	Stående plank	OPPVARMING	PRIMÆRT: Elektrisk SEKONDÆRT: Ved
FASADEKLEDNING	Liggende trepanel, weatherboard	VANN	Innlagt
TAKFORM	1.Saltak. 2. Pultak	BAD	Innlagt
TAKTEKING	Skiifer "lapp"	TOALETT	TYPE: WC ANTALL: 2

VINDUER	Opprinnelige. Krysspost.	DEKOR INNSKRIPSJONER
DØRER	Skiftet	INTERIØR

BYGGÅR	AR	MERKNAD
	1913	
TILBYGGING OMBYGGING FLYTTING	AR	ENDRING
	1966	Tilbygd nye vindfang m. bad/wc.

VEDLIKEHOLDS- TILSTAND	TILSTAND:	I GOD STAND	BEGYNNENDE FORFALL	FRAMSKREDET FORFALL	RUIJN	EVT. FORFALLSÅRSÅK
	AR:					
	1980	X				

FARGESKJEMA	OPPRINNELIG	NAVERENDE	FRAMTIDIG	BYGGHERRE
UTVENDIG VEGG		29D-5 Grågrønn		NSB
VINDSKIER		29D-5		ARKITEKT
GERIKTER		29D-5		NSB-Bd v/Harald Kaas
VINDUER		Hvit		BYGGMESTER
DØRER		Ubehandlet		BYGNINGSTYPE
HJØRNEBORD		29D-5		"V.B. for 2 familier, Bergensbanen øst"
				STILPREG

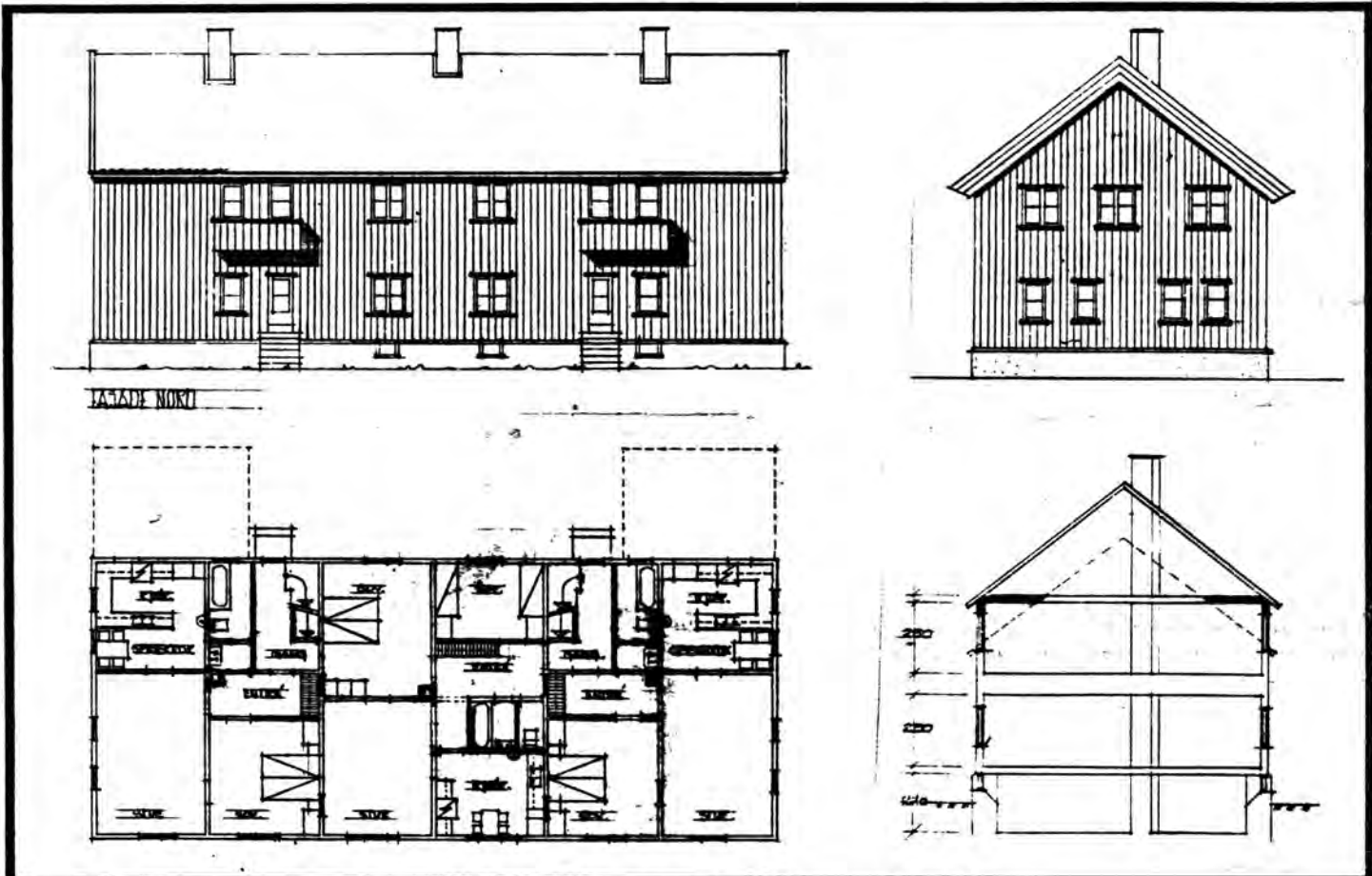
TEGNINGER (ARKIVHENVISNING)	Bd 337 mappe, tegning Bd 510. (BdB 4349)
ELDRE FOTOGRAF.	

ANDRE OPPLYSNINGER	UTGITT	DATO	REGISTR.	DATO
				14.9.80
	RETTELSES- BLAD	NR	INNFØRT DEN	AV
		NR	INNFØRT DEN	AV
NR		INNFØRT DEN	AV	

# NSB · REGISTRERING AV BYGNINGER

Bak/Had 0703.79

NAVN BYGNINGENS ART	FINSE STASJON Betjentbolig. bolig. "Tusen hjem".	STASJONSNR. 2322	BYGN.NR. 18
BANESTREKNING	231 Ål - Voss	KILOMETER 302,35	
KOMMUNE, MATR.NR.	Ulvik	GÅRDSNR.	BRUKSNR.
ADRESSE	3590 Finse	DISTRIKT Bergen	



TEGNINGEN VISER: Ombygn.tegn. Dat. 11,15 og 20.8.1953. M 1:250

OPPRINNELIG BRUKSFØRMÅL	PRIMÆRT Bolighus	SEKUNDÆRT	
NÅVÆRENDE BRUKSFØRMÅL	PRIMÆRT Bolighus	SEKUNDÆRT	ANTALL LEILIGHETER: 3 ANTALL OVERNATTINGSROM: 9
FORHOLD TIL ANDRE HUS	DEL av anlegg - frittstående		
FYSISK MILJØ- SAMMENHENG	Høyfjellsterreng. Stasjonssted.		

VERNEVERDI	<input type="checkbox"/> PRIO- RITERT	BYGNINGEN PRIORITERES SPESIELT SOM BEVA- RINGSOBJEKT (EVT. INTERN NSB-FREDNING)	<input type="checkbox"/> BYGNINGEN ER FREDET I MEDHOLD AV LOV OM KULTURMINNER
	<input type="checkbox"/> HØY	ENDRINGER SKAL IKKE FORETAS FØR ARKITEKTKONTORET HAR GODKJENT PLANENE. DETTE GJELDER OGSÅ UTSKIFTING AV DØRER, VINDUER, KLEDNING, TAKTEKKING OSV.	
	<input type="checkbox"/> MIDDELS		
	<input checked="" type="checkbox"/> LAV	ENDRINGER KAN FORETAS UTEN GODKJENNING FRA ARKITEKTKONTORET. DET HENVISES TIL GENE- RELLE RÅD OG RETNINGSLINJER.	
	<input type="checkbox"/> INGEN		

DIMENSJONER	HOVEDÅL M 24 x 10	BEBYGD AREAL M <sup>2</sup> 294	ANTALL ETASJER 1½	BRUTTO GOLVAREAL M <sup>2</sup>
-------------	----------------------	------------------------------------	----------------------	------------------------------------

BYGNINGSDEL	TYPE, KONSTRUKSJON	INSTALLASJON	MERKNAD
FUNDAMENT	Fuget gråsteinsmur.	SKORSTEIN	STK. 3
KJELLER UNDERETASJE	Kjeller, trebjelkelag	ELEKTRISITET	Innlagt
YTTERVEGG	REisverk med stående plank	OPPVARMING	PRIMÆRT: Elektrisk SEKUNDÆRT: VEd
FASADEKLEDNING	Asbestsenent platekledning	VANN	Innlagt
TAKFORM	Saltak	BAD	Innlagt
TAKTEKKING	Skifer "lapp"	TOALETT	TYPE: WC ANTALL: 7

VINDUER	Opprinnelige fra ombygging 1956.	DEKOR INNSKRIPSJONER	
DØRER	Opprinnelig	INTERIØR	

BYGGEÅR	ÅR 1913	MERKNAD
TILBYGGING OMBYGGING FLYTTING	ÅR 1955	ENDRING Ombygd. Ominnredet og påbygd.

VEDLIKEHOLDS- TILSTAND	TILSTAND:	1 GOD STAND	BEGYNNENDE FORFALL	FRAMSKREDET FORFALL	RUIN	EVT. FORFALLSÅRSÅK
	ÅR:	1980	X			

FARGESKJEMA	OPPRINNELIG	NÅVERENDE	FRAMTIDIG	BYGGHERRER
UTVENDIG VEGG		Hvit etternitt		NSB
VINDSKIER		Hvite		ARKITEKT
GERIKTER		Hvite		NSB-AK (Ombygging)
VINDUER		Hvite		BYGGMESTER
DØRER		Grå		BYGNINGSTYPE
HJØRNEBORD				STILPREG

TEGNINGER (ARKIVHENVISNING)	Ak 10642 + BdB 4331
ELDRE FOTOGRAF.	

ANDRE OPPLYSNINGER	UTGITT	DATO	REGISTR.	DATO	
				14.9.80	
	RETTELSES- BLAD	NR	INNFØRT DEN	AV	
		NR	INNFØRT DEN	AV	
NR		INNFØRT DEN	AV		

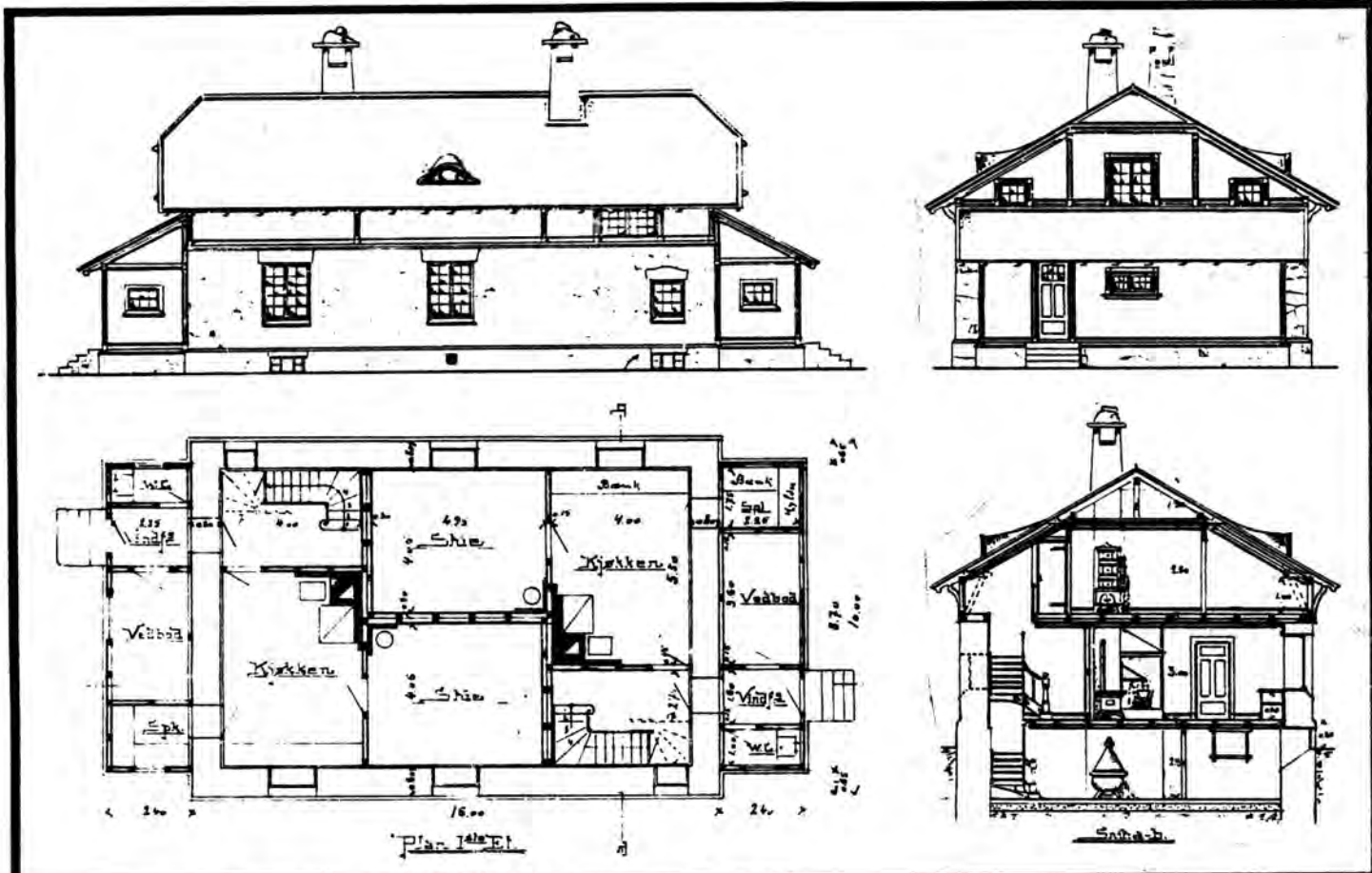
# NSB - REGISTRERING AV BYGNINGER

Bak/Hed 0703.79

NAVN BYGNINGENS ART	FINSE STASJON Vokterbolig 3, bolig	STASJONSNR. 2322	BYGN.NR. 21
BANESTREKNING	231 Ål - Voss	KILOMETER 302,39	
KOMMUNE.MATR.NR.	Ulvik	GÅRDSNR.	BRUKSNR.
ADRESSE	3590 Finse	DISTRIKT	



FOTO



TEGNINGEN VISER: Org.tegn.Dat.28.8.1902.

M 1:200

OPPRINNELIG BRUKSFORMÅL	PRIMÆRT Dobbel vokterbolig	SEKUNDÆRT	
NÅVÆRENDE BRUKSFORMÅL	PRIMÆRT Dobbel vokterbolig	SEKUNDÆRT	ANTALL LEILIGHETER: 2
			ANTALL OVERNATTINGSROM:
FORHOLD TIL ANDRE HUS	Del av anlegg - frittstående		
FYSISK MILJØ- SAMMENHENG	Høyfjelsterreng, Stasjonssted.		

VERNEVERDI	<input type="checkbox"/> PRIO- RITERT	BYGNINGEN PRIORITERES SPESIELT SOM BEVA- RINGSOBJEKT (EVT. INTERN NSB-FREDNING)	<input type="checkbox"/> BYGNINGEN ER FREDET I MEDHOLD AV LOV OM KULTURMINNER
	<input type="checkbox"/> HØY	ENDRINGER SKAL IKKE FORETAS FØR ARKITEKTKONTORET HAR GODKJENT PLANENE. DETTE GJELDER OGSÅ UTSKIFTING AV DØRER, VINDUER, KLEDNING, TAKTEKKING OSV.	
	<input type="checkbox"/> MIDDELS		
	<input checked="" type="checkbox"/> LAV	ENDRINGER KAN FORETAS UTEN GODKJENNING FRA ARKITEKTKONTORET. DET HENVISES TIL GENE- RELLE RÅD OG RETNINGSLINJER.	
	<input type="checkbox"/> INGEN		

DIMENSJONER	HOVED'IAL M	BEBYGD AREAL M <sup>2</sup>	195	ANTALL ETASJER	1½	BRUTTO GOLVAREAL M <sup>2</sup>
-------------	----------------	--------------------------------	-----	-------------------	----	------------------------------------

BYGNINGSDEL	TYPE.KONSTRUKSJON	INSTALLASJON	MERKNAD
FUNDAMENT	Fuget gråsteinsmur	SKORSTEIN	STK. 1
KJELLER UNDERETASJE	1. Kjeller, trebjelkelag 2. Kryperom, trebjelkelag	ELEKTRISITET	Innlagt PRIMÆRT:
YTTERVEGG	1. Fuget gråsteinsmur 2. Bindingsverk i tre.	OPPVARMING	Elektrisk SEKUNDÆRT: Ved
FASADEKLEDNING	1. Eksponert gråsteinsmur 2. Stående trepan. over/underligger	VANN	Innlagt
TAKFORM	1.SALTak. 2. Pultak.	BAD	Innlagt
TAKTEKING	Skifer "lapp" under skifting	TOALETT	TYPE: ANTALL: WC 2

VINDUER	Skiftet.Vinduer i 1.etg. opprinnelige.	DEKOR INNSKRIPSJONER
DØRER	Skiftet	INTERIØR

BYGGÅR	ÅR 1906	MERKNAD
TILBYGGING OMBYGGING FLYTTING	ÅR 1980	ENDRING Under ombygging. Ny 2.etg., full etasje påbygges.

VEDLIKEHOLDS- TILSTAND	TILSTAND:	I GOD STAND	BEGYNNENDE FORFALL	FRAMSKREDET FORFALL	RUIN	EVT. FORFALLSÅRSÅK
	ÅR:					
	1980	X				

FARGESKJEMA	OPPRINNELIG	NÅVERENDE	FRAMTIDIG	BYGGHERRE
UTVENDIG VEGG		Ubehandlettreverk/mur		NSB ARKITEKT
VINDSKIER		" "		P.A.Due BYGGMESTER
GERIKTER				
VINDUER		Hvite		
DØRER		23D-4 Matt blå		BYGNINGSTYPE Mindre dobbelt V.B. af mur. Taugevand - Aal STILPREG
HJØRNEBORD				

TEGNINGER (ARKIVHENVISNING)	B1 1076 mappe, tegning B1 1542a . BdB 4355
ELDRE FOTOGRAF.	

ANDRE OPPLYSNINGER	"Type no.2 " etter anleggets liste (Skavlan 1904)	UTGI TT	DATA	REGISTR.	DATA 14.9.80
		RETTELSES- BLAD	NR	INNFORT DEN	AV
			NR	INNFORT DEN	AV
		NR	INNFORT DEN	AV	

# NSB · REGISTRERING AV BYGNINGER

Bak/Had 0703.79

NAVN BYGNINGENS ART	FINSE STASJON Vokterbolig 4, Bolig. "Våle".	STASJONSNR. 2322	BYGN.NR. 22
BANESTREKNING	231 Ål - Voss	KILOMETER 302,43	
KOMMUNE.MATR.NR.	Ulvik	GÅRDSNR.	BRUKSNR.
ADRESSE	3590 Finse	DISTRIKT Bergen	



TEGNINGEN VISER: Org.tegn.Dat. 10.5.1912. +Ombyggingstegn., datert 27/4 1966. M. 1:200.

OPPRINNELIG BRUKSFORMÅL	PRIMÆRT	Dobbel vokterbolig	SEKUNDÆRT	
	NÅVÆRENDE BRUKSFORMÅL	Dobbel vokterbolig	SEKUNDÆRT	ANTALL LEILIGHETER: 2 ANTALL OVERNATTINGSROM: 0
FORHOLD TIL ANDRE HUS	Del av anlegg - frittstående			
FYSISK MILJØ- SAMMENHENG	Høyfjellsterreng. Stasjonssted.			

VERNEVERDI	<input type="checkbox"/> PRIO- RITERT	BYGNINGEN PRIORITERES SPESIELT SOM BEVA- RINGSOBJEKT (EVT. INTERN NSB-FREDNING)	<input type="checkbox"/> BYGNINGEN ER FREDET I MEDHOLD AV LOV OM KULTURMINNER
	<input type="checkbox"/> HØY	ENDRINGER SKAL IKKE FORETAS FØR ARKITEKKTTORET HAR GODKJENT PLANENE. DETTE GJELDER OGSÅ UTSKIFTING AV DØRER, VINDUER, KLEDNING, TAKTEKKING OSV.	
	<input type="checkbox"/> MIDDELS		
	<input checked="" type="checkbox"/> LAV	ENDRINGER KAN FORETAS UTEN GODKJENNING FRA ARKITEKKTTORET. DET HENVISES TIL GENE- RELLE RÅD OG RETNINGSLINJER.	
	<input type="checkbox"/> INGEN		

DIMENSJONER	HOVEDTAL M 11 x 8,8	BEBYGG AREAL M <sup>2</sup> 101	ANTALL ETASJER 1½	BRUTTO GOLVAREAL M <sup>2</sup>
-------------	------------------------	------------------------------------	----------------------	------------------------------------

BYGNINGSDEL	TYPE.KONSTRUKSJON	INSTALLASJON	MERKNAD
FUNDAMENT	Fuget gråsteinsmur. 2.Betongmur (tilbygg).	SKORSTEIN	STK. 1
KJELLER UNDERETASJE	1. Kjeller, trebjelkelag 2. Kryperom, trebjelkelag	ELEKTRISITET	Innlagt
YTTERVEGG	Stående plank.	OPPVARMING	PRIMÆRT: Elektrisk SEKONDÆRT: Ved
FASADEKLEDNING	Liggende trepanel, weatherboard	VANN	Innlagt
TAKFORM	1.Halvvalm. 2. Pultak	BAD	Innlagt
TAKTEKKING	Skifer "lapp". 2. Papp (tilbygg).	TOALETT	TYPE: WC ANTALL: 2

VINDUER	Skiftet. Flere nye vindus- åpninger.	DEKOR INNSKRIPSJONER	
DORER	Skiftet	INTERIØR	

BYGGEGAR	ÅR 1913	MERKNAD
TILBYGGING OMBYGGING FLYTTING	ÅR 1966 1980	ENDRING Tilbygg,vindfang med wc og bad. Under ombygging

VEDLIKEHOLDS- TILSTAND	TILSTAND:	GOD STAND	BEGYNNENDE FORFALL	FRAMSKREDET FORFALL	RUIIN	EVT. FORFALLSÅRSÅK
	ÅR:					
	1980	X				

FARGESKJEMA	OPPRINNELIG	NAVERENDE	FRAMTIDIG	BYGGHERRE
UTVENDIG VEGG		Ubehandlet		NSB ARKITEKT
VINDSKIER		"		NSB Bd v/Harald Kaas
GERIKTER		"		BYGGMESTER
VINDUER		"		
DØRER		Teak		BYGNINGSTYPE "V.B. for 2 familier Bergensbanen øst"
HJØRNEBORD		Ubehandlet		STILPREG

TEGNINGER (ARKIVHENVISNING)	Bd 337 mappe, tegning Bd 510. (BdB 4349)
ELDRE FOTOGRAF.	

ANDRE OPPLYSNINGER	UTGITT	DATO	REGISTR.	DATO 14.9.80
	RETTELSESB- BLAD	NR	INNFORT DEN	AV
		NR	INNFORT DEN	AV
		NR	INNFORT DEN	AV

# NSB - REGISTRERING AV BYGNINGER

UTGITT:  
REVIDERT:

STASJONSNR

STASJON/STREKNING/ANLEGG

2322 FINSE - 2323 HALLINGSKEID

BANE/BILROUTE

BERGENSBANEN

DISTRIKT  
BERGEN


BYGN NR	KILOMETER	BYGNINGSTYPE	ADRESSE	MATRIKkel GNR. BNR	BEBYGD AREAL	ETG	BRUTTO GOLVFLATE	HOVED-MATERIALE	BYGGEGAR	TEGNINGER ARKIVNR.	MERKNAD	EGET SKJEMA
304,86		Vokterbolig, enkel	Norenut		62	1		Tre	1909	A 217		X
304,87		Uthus	"		16	1		Tre	1909			X
306,93		Vokterbolig, dobbel	Sandå		101	1½	151	Tre	1913	Bd 337		X
306,92		Uthus	"		16	1		Tre	1913			
306,95		Brakke	"		56	1		Tre	1900			
308,50		Brakke	Slirå		70	1		Tre	1900			
308,56		Vokterbolig, dobbel	"		160	1½	240	Tre	1907	Bl 1076		X
311,31		Vokterbolig, dobbel	Fagernut		195	1½	292	Mur/tre	1904	Bl 1076		X
311,30		Uthus	"		15	1		Tre			(Privat)	
311,31		Brakke	"		43	1		Tre				
312,31		Ekspedisjonshus	Kvinå		52	1		Tre	1957	Ak 10484		
314,02		Vokterbolig, dobbel	Grjotrøst		234	1½	280	Mur/tre	1904	Bl 1076		X
317,06		Vokterbolig, enkel	Såta		90	1		Tre	1900	A 217		
317,69		Brakke	Fokstua		60	1		Tre	1900			
319,11		Vokterbolig, enkel	Høgda		90	1		Tre	1900	A 217		X
320,09		Brakke	Høgheller		40	1		Tre	1946			
322,07		Brakke	Skara		35	1		Mur	1900			

1600

Rm. Fuso

Rm. Rundal

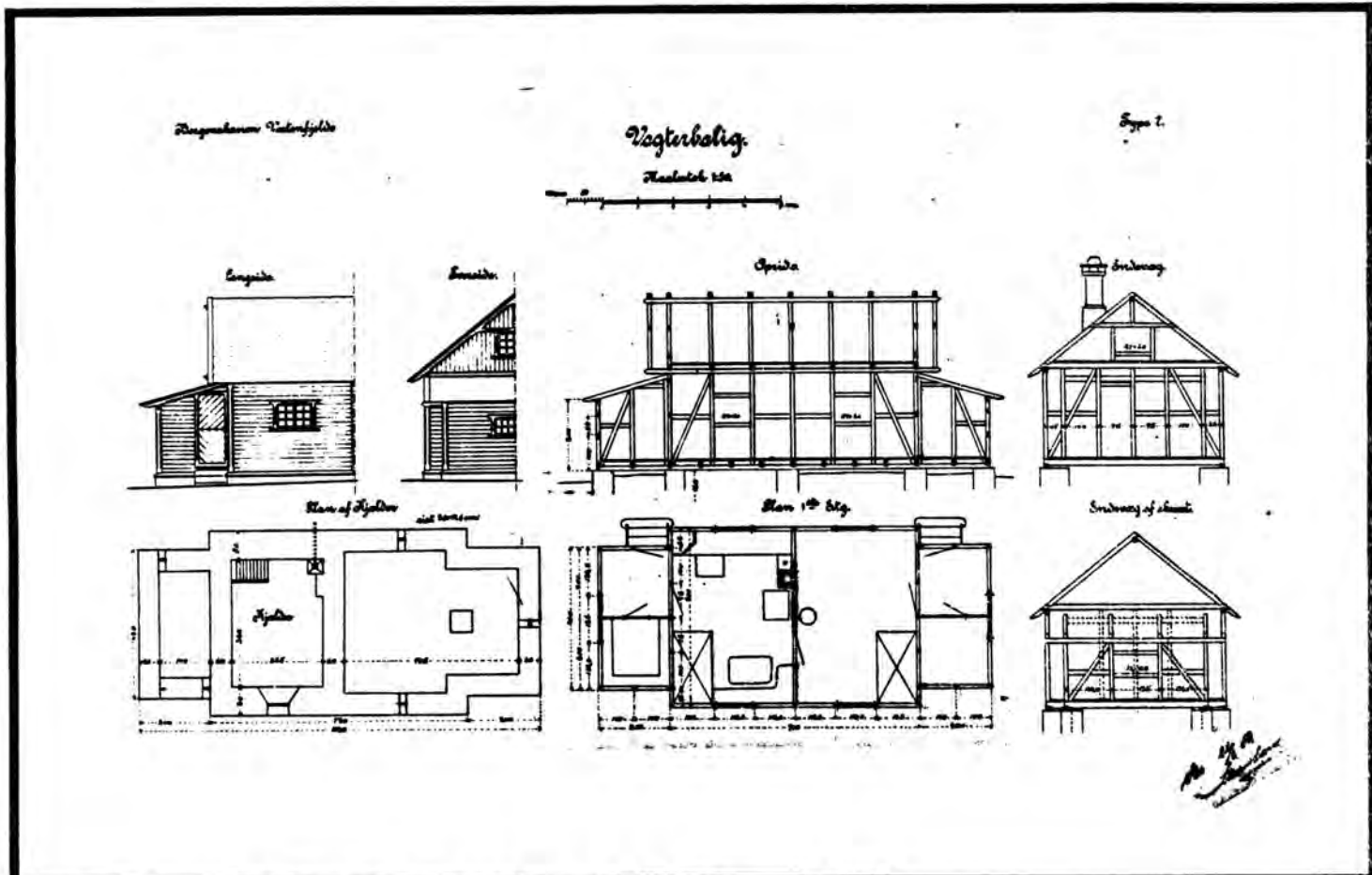




# NSB · REGISTRERING AV BYGNINGER

Bak/Had 0703.79

NAVN BYGNINGENS ART	NORENUT VOKTERBOLIG Bolig	STASJONSNR.	BYGN. NR.
BANESTREKNING	231 Ål -Voss	KILOMETER	304,86
KOMMUNE. MATR. NR.	Ulvik	GÅRDSNR.	BRUKSNR.
ADRESSE		DISTRIKT	Bergen



TEGNINGEN VISER: Ombygningstegning Dat. 22.6.1908. M 1:200

OPPRINNELIG BRUKSFØRMÅL	PRIMÆRT Arbeidsbrakke, omgjort til vokterbolig	SEKUNDÆRT	
NÅVERENDE BRUKSFØRMÅL	PRIMÆRT Vokterbolig, ubebodd	SEKUNDÆRT	ANTALL LEILIGHETER: 1 ANTALL OVERNATTINGSROM: 0
FORHOLD TIL ANDRE HUS	Selvstendig hus - frittstående		
FYSISK MILJØ-SAMMENHENG	Høyfjellsterreng. Meget spredt hyttebebyggelse.		

VERNEVERDI	<input type="checkbox"/> PRIO-RITERT	BYGNINGEN PRIORITERES SPESIELT SOM BEVARINGSOBJEKT (EVT. INTERN NSB-FREDNING)	<input type="checkbox"/> BYGNINGEN ER FREDET I MEDHOLD AV LOV OM KULTURMINNER
	<input type="checkbox"/> HØY	ENDRINGER SKAL IKKE FORETAS FØR ARKITEKTKONTORET HAR GODKJENT PLANENE. DETTE GJELDER OGSÅ UTSKIFTING AV DØRER, VINDUER, KLEDNING, TAKTEKKING OSV.	
	<input checked="" type="checkbox"/> MIDDELS		
	<input type="checkbox"/> LAV <input type="checkbox"/> INGEN	ENDRINGER KAN FORETAS UTEN GODKJENNING FRA ARKITEKTKONTORET. DET HENVISES TIL GENERELLE RÅD OG RETNINGSLINJER.	

DIMENSJONER	HØVED'IAL M	BEBYGD AREAL M <sup>2</sup>	62	ANTALL ETASJER	1	BRUTTO GOLVAREAL M <sup>2</sup>
-------------	----------------	--------------------------------	----	-------------------	---	------------------------------------

BYGNINGSDEL	TYPE.KONSTRUKSJON	INSTALLASJON	MERKNAD
FUNDAMENT	Fuget gråsteinsmur	SKORSTEIN	STK. 1
KJELLER UNDERETASJE	1. Kjeller, trebjelkelag 2. Kryperom, trebjelkelag	ELEKTRISITET	Ikke innlagt
YTTERVEGG	Bindingsverk i tre	OPPVARMING	PRIMERT: Ved SEKUNDÆRT:
FASADEKLEDNING	1. Liggende trepan. høvlet kantprof 2. Liggende trepan.Høvlet kantprof. "staff"	VANN	Innlagt
TAKFORM	1. Sæltak. 2. Pultak.	BAD	TYPE:
TAKTEKKING	Skifer "lapp"	TOALETT	ANTALL:

VINDUER	Skiftet mot syd - vest	DEKOR INNSKRIPSJONER	Profilerte sperrender. Hengesøyle i gavler.
DØRER	Opprinnelige?	INTERIØR	

BYGGÅR	ÅR	MERKNAD
		Før 1904:
TILBYGGING OMBYGGING FLYTTING	ÅR	ENDRING
	1909	Ombygd til vokterbolig.

VEDLIKEHOLDS- TILSTAND	TILSTAND ÅR:	I GOD STAND	BEGYNNENDE FORFALL	FRAMSKREDET FORFALL	RUIJN	EVT. FORFALLSÅRSÅK
	1980	X				

FARGESKJEMA	OPPRINNELIG	NAVÆRENDE	FRAMTIDIG	BYGGHERRE
UTVENDIG VEGG		9C-3 Mattrød		NSB
VINDSKIER		Hvit		ARKITEKT
GERIKTER		Hvit		P.A.Due/Skavlan/H.Kaas
VINDUER		Hvit		BYGGMESTER
DØRER		27 Grågrønn		BYGNINGSTYPE
HJØRNEBORD		Hvit		"V.B. type 7, Bergens- banen Vestenfjelds"
				STILPREG

TEGNINGER (ARKIVHENVISNING)	A 217 og Bd 45. Se også Bl 1076 mappe, tegning Bl 1074
ELDRE FOTOGRAF.	

ANDRE OPPLYSNINGER	Dues tegning til "Fjøs for V.B. Voss-Tauge- vand" er nærmest identisk med den oppførte "Barakketype no.7" To tegn.finnes for om- bygging,h.h.v. av Skavlan(i bindingsverk) og H.Kaas(i reisverk).	UTGITT	DATO	REGISTR.	DATO
					27.8.80
		RETTELSES- BLAD	NR	INNFØRT DEN	AV
			NR	INNFØRT DEN	AV
		NR	INNFØRT DEN	AV	

# NSB · REGISTRERING AV BYGNINGER

Bak/Had 0703.79

NAVN BYGNINGENS ART	SANDÅ VOKTERBOLIG Bolig	STASJONSNR.	BYGN.NR.
BANESTREKNING	231 Ål - Voss	KILOMETER	306,93
KOMMUNE.MATR.NR.	Ulvik	GARDSNR.	BRUKSNR.
ADRESSE		DISTRIKT	Bergen



*BD-510*

- VOKTERBOLIG FOR 2-FAMILIER.
- MED WINDFANG FOR HØYFJELDSSTREMMINGER.
- FORANDRET ETTER BLAD BD-337.
- MAALSTOKK: 1:100.

TEGNINGEN VISER: Org.tegn. Dat. 10.5.1912. M 1:200

OPPRINNELIG BRUKSFØRMÅL	PRIMÆRT Dobbel vokterbolig	SEKUNDÆRT	
NÅVÆRENDE BRUKSFØRMÅL	PRIMÆRT Dobbel vokterbolig, ubebodd Leil.øst: anleggsbrakke for Statskraftverkene.	SEKUNDÆRT	ANTALL LEILIGHETER: 2 ANTALL OVERNATTINGSROM: 0
FORHOLD TIL ANDRE HUS	Selvstendig hus - frittstående.		
FYSISK MILJØ- SAMMENHENG	Høyfjellsterreng.		

VERNEVERDI	<input type="checkbox"/> PRIO- RITERT	BYGNINGEN PRIORITERES SPESIELT SOM BEVA- RINGSOBJEKT (EVT. INTERN NSB-FREDNING)	<input type="checkbox"/> BYGNINGEN ER FREDET I MEDHOLD AV LOV OM KULTURMINNER
	<input type="checkbox"/> HØY	ENDRINGER SKAL IKKE FORETAS FØR ARKITEKTKONTORET HAR GODKJENT PLANENE. DETTE GJELDER OGSÅ UTSKIFTING AV DØRER, VINDUER, KLEDNING, TAKTEKKING OSV.	
	<input checked="" type="checkbox"/> MIDDELS		
	<input type="checkbox"/> LAV	ENDRINGER KAN FORETAS UTEN GODKJENNING FRA ARKITEKTKONTORET. DET HENVISES TIL GENE- RELLE RÅD OG RETNINGSLINJER.	
	<input type="checkbox"/> INGEN		

DIMENSJONER	HOVED'IAL M 11 x 8,8	BEBYGD AREAL M <sup>2</sup> 101	ANTALL ETASJER 1½	BRUTTO GOLVAREAL M <sup>2</sup>
-------------	-------------------------	------------------------------------	----------------------	------------------------------------

BYGNINGSDEL	TYPE.KONSTRUKSJON	INSTALLASJON	MERKNAD
FUNDAMENT	1.Fuget gråsteinsmur 2.Betongmur	SKORSTEIN	STK. 1
KJELLER UNDERETASJE	1.Kjeller, trebjeleklag 2.Luftet kryperom,trebjeleklag	ELEKTRISITET	Innlagt
YTTERVEGG	Stående plank	OPPVARMING	PRIMÆRT: Elektrisk/ved SEKUNDÆRT:
FASADEKLEDNING	Liggende bordkledning,weatherboard.	VANN	Innlagt
TAKFORM	1.Halvvalm. 2.Pultak.	BAD	Innlagt
TAKTEKKING	Skifer "lapp"	TOALETT	TYPE: ANTALL: WC 2

VINDUER	Opprinnelige, krysspost	DEKOR INNSKRIPSJONER	
DØRER	Nye i forbindelse med tilbygg.	INTERIØR	

BYGGÅR	ÅR 1913	MERKNAD	
TILBYGGING OMBYGGING FLYTTING	ÅR 1965	ENDRING	Tilbygd nye vindfang med bad og wc.

VEDLIKEHOLDS- TILSTAND	TILSTAND:	I GOD STAND	BEGYNNENDE FORFALL	FRAMSKREDET FORFALL	RUIN	EVT. FORFALLSÅRSÅK
	ÅR:					
	1980		X			

FARGESKJEMA	OPPRINNELIG	NAVERENDE	FRAMTIDIG	BYGGHERRE
UTVENDIG VEGG		8-9D7 Rødbrun		NSB
VINDSKIER		4B-2-3 Gulgrå		ARKITEKT
GERIKTER		4B-2-3		NSB-Bd v/Harald Kaas
VINDUER		4B-2-3		BYGGMESTER
DØRER		27C-3		BYGNINGSTYPE
HJØRNEBORD		4B-2-3		"V.B. for 2 familier, Bergensbanen øst"
				STILPREG

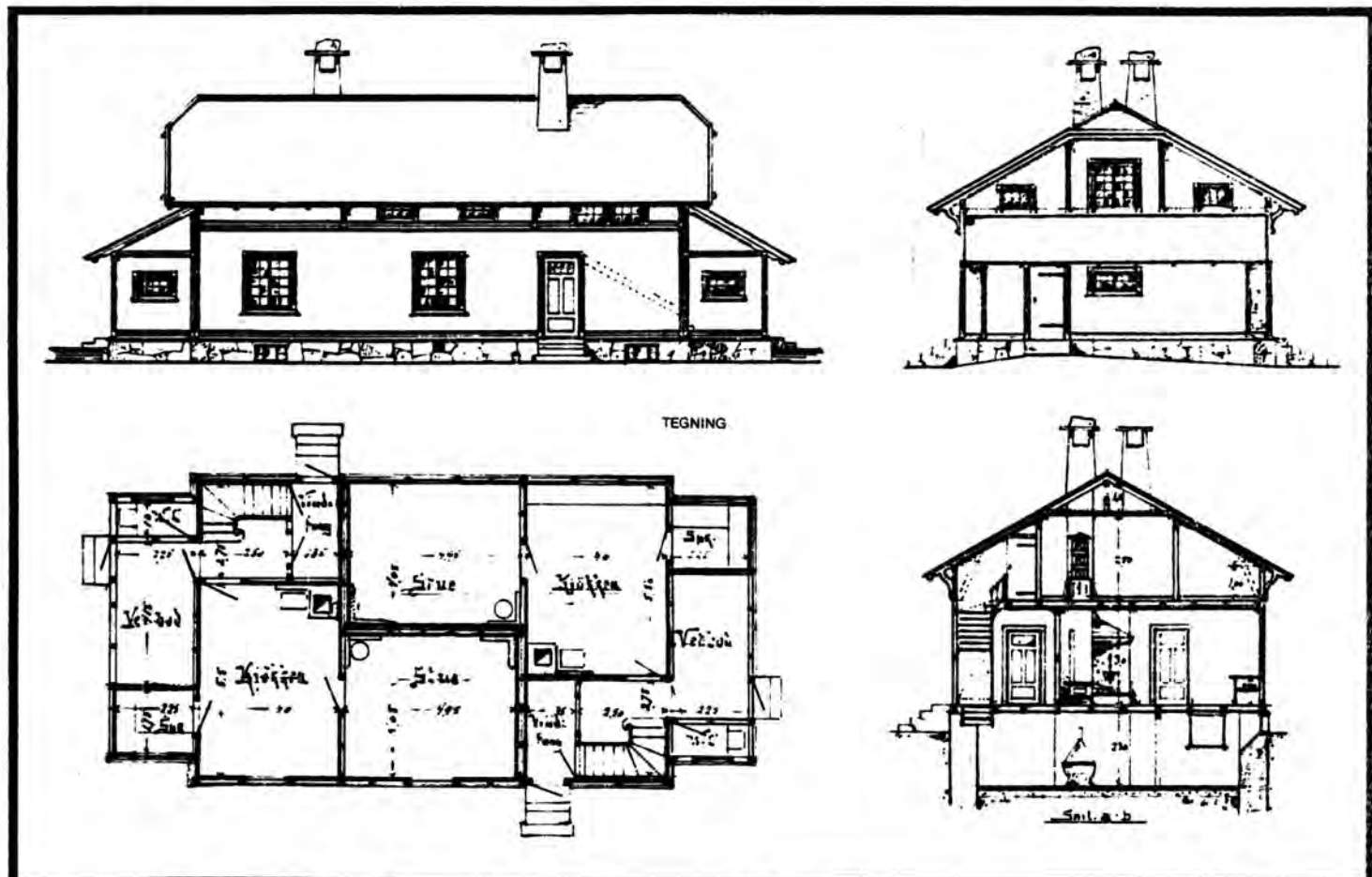
TEGNINGER (ARKIVHENVISNING)	Bd 337 mappe, tegning Bd 510
ELDRE FOTOGRAF.	

ANDRE OPPLYSNINGER	UTGITT	DATO	REGISTR.	DATO 27.8.80
	RETTELSES- BLAD	NR	INNFØRT DEN	AV
		NR	INNFØRT DEN	AV
		NR	INNFØRT DEN	AV

# NSB · REGISTRERING AV BYGNINGER

Bek./Had 0703.79

NAVN BYGNINGENS ART	SLIRÅ VOKTERBOLIG Bolig	STASJONSNR.	BYGN.NR.
BANESTREKNING	231 Ål - Voss	KILOMETER	308,53
KOMMUNE.MATR.NR.	Ulvik	GÅRDSNR.	BRUKSNR.
ADRESSE		DISTRIKT	Bergen



TEGNINGEN VISER: Org.tegn.Dat. 12.8.1902. M 1:200

OPPRINNELIG BRUKSFORMÅL	PRIMÆRT Dobbel vokterbolig	SEKUNDÆRT	
NÅVÆRENDE BRUKSFORMÅL	PRIMÆRT Dobbel vokterbolig, ubebodd	SEKUNDÆRT	ANTALL LEILIGHETER: 2 ANTALL OVERNATTINGSROM: 1
FORHOLD TIL ANDRE HUS	Selvstendig hus - frittstående		
FYSISK MILJØ- SAMMENHENG	Høyfjellsterreng		

VERNEVERDI	<input type="checkbox"/> PRIO- RITERT	BYGNINGEN PRIORITERES SPESIELT SOM BEVA- RINGSOBJEKT (EVT. INTERN NSB-FREDNING)	<input type="checkbox"/> BYGNINGEN ER FREDET I MEDHOLD AV LOV OM KULTURMINNER
	<input checked="" type="checkbox"/> HØY	ENDRINGER SKAL IKKE FORETAS FØR ARKITEKTKONTORET HAR GODKJENT PLANENE. DETTE GJELDER OGSÅ UTSKIFTING AV DØRER, VINDUER, KLEDNING, TAKTEKKING OSV.	
	<input checked="" type="checkbox"/> MIDDELS		
	<input type="checkbox"/> LAV	ENDRINGER KAN FORETAS UTEN GODKJENNING FRA ARKITEKTKONTORET. DET HENVISES TIL GENE- RELLE RÅD OG RETNINGSLINJER.	
	<input type="checkbox"/> INGEN		

DIMENSJONER	HØVEDTAL M	13,7 x 8,7	BEBYGD AREAL M <sup>2</sup>	160	ANTALL ETASJER	1½	BRUTTO GOLVAREAL M <sup>2</sup>
-------------	---------------	------------	--------------------------------	-----	-------------------	----	------------------------------------

BYGNINGSDEL	TYPE, KONSTRUKSJON	INSTALLASJON	MERKNAD
FUNDAMENT	Fuget gråsteinsmur	SKORSTEIN	STK. 2
KJELLER UNDERETASJE	1. Kjeller, trebjelkelag 2. Luftet kryperom, trebjelkelag 3. Oppfylt (vindfang)	ELEKTRISITET	Innlagt
YTTERVEGG	Bindingsverk i tre	OPPVARMING	PRIMERT: Ved SEKUNDÆRT:
FASADEKLEDNING	1. Liggende trepanel, høvlet, pløyd "staff" 2. Stående trepanel, høv., pløyd "staff" i røst	VANN	
TAKFORM	1. Halvvalm. 2. Pultak.	BAD	
TAKTEKKING	Skifer "lapp".	TOALETT	TYPE: ANTALL:

VINDUER	Opprinnelige	DEKOR INNSKRIPSJONER	Prof. sperrender, butete kons. Prof. båndgesims ved etg. skille Prof. hjørnebord
DØRER	Opprinnelige.	INTERIØR	

BYGGÅR	ÅR	MERKNAD
	1907	
TILBYGGING OMBYGGING FLYTTING	ÅR	ENDRING
		Sidefløyer forlenget.

VEDLIKEHOLDS- TILSTAND	TILSTAND: ÅR:	GOD STAND	BEGYNNENDE FORFALL	FRAMSKREDET FORFALL	RUIN	EVT. FORFALLSÅRSÅK
	1980		X			Maling. Råte i vinduer, bordkledning.

FARGESKJEMA	OPPRINNELIG	NAVERENDE	FRAMTIDIG	BYGGHERRE
UTVENDIG VEGG		8-9D-7 Rødbrun		NSB
VINDSKIER		27C-3 Grågrønn		ARKITEKT
GERIKTER		27C-3		P.A. Due
VINDUER		27C-3		BYGGMESTER
DØRER		27C-3		BYGNINGSTYPE
HJØRNEBORD		27C-3		"Mindre dobbel V.B. af tre Taugevand - Aal."
				STILPREG

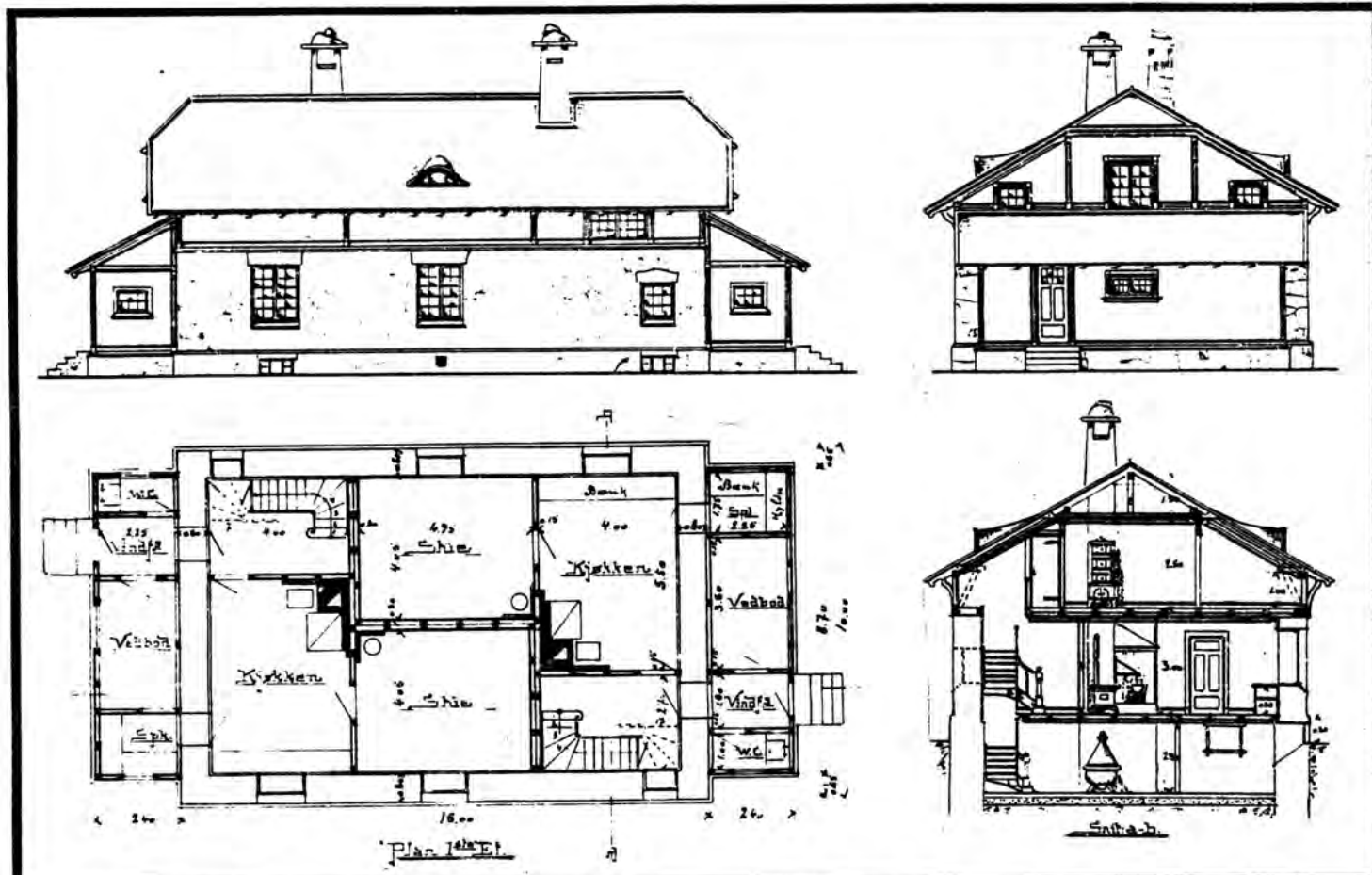
TEGNINGER (ARKIVHENVISNING)	B1. 1076 mappe, tegning B1 1543.
ELDRE FOTOGRAF.	

ANDRE OPPLYSNINGER	Bygninga står åpen.	UTGITT	DATO	REGISTR.	DATO
					27.8.80
		RETTELSESB- BLAD	NR	INNFØRT DEN	AV
			NR	INNFØRT DEN	AV
NR	INNFØRT DEN		AV		

# NSB · REGISTRERING AV BYGNINGER

Bak/Had 0703.79

NAVN BYGNINGENS ART	FAGERNUT VOKTERBOLIG Bolig	STASJONSNR.	BYGN.NR.
BANESTREKNING	231 Ål - Voss	KILOMETER	311,31
KOMMUNE.MATR.NR.	Ulvik	GÅRDSNR.	BRUKSNR.
ADRESSE		DISTRIKT	Bergen



TEGNINGEN VISER: Org.tegn.Dat. 28.8 1902.

M 1:200

OPPRINNELIG BRUKSFORMÅL	PRIMÆRT Dobbel vokterbolig	SEKUNDÆRT	
NÅVÆRENDE BRUKSFORMÅL	PRIMÆRT Anleggsbrakke for Stats- kraftverkene.	SEKUNDÆRT	ANTALL LEILIGHETER: 2 ANTALL OVERNATTINGSROM: 0
FORHOLD TIL ANDRE HUS	Selvstendig hus - frittstående.		
FYSISK MILJØ- SAMMENHENG	Høyfjellsterreng.		

VERNEVERDI	<input type="checkbox"/> PRIORITYERT	BYGNINGEN PRIORITYERES SPESIELT SOM BEVARINGSOBJEKT (EVT. INTERN NSB-FREDNING)	<input type="checkbox"/> BYGNINGEN ER FREDET I MEDHOLD AV LOV OM KULTURMINNER
	<input type="checkbox"/> HØY	ENDRINGER SKAL IKKE FORETAS FØR ARKITEKTKONTORET HAR GODKJENT PLANENE. DETTE GJELDER OGSÅ UTSKIFTING AV DØRER, VINDUER, KLEDNING, TAKTEKKING OSV.	
	<input checked="" type="checkbox"/> MIDDELS		
	<input type="checkbox"/> LAV	ENDRINGER KAN FORETAS UTEN GODKJENNING FRA ARKITEKTKONTORET. DET HENVISES TIL GENERELLE RÅD OG RETNINGSLINJER.	
	<input type="checkbox"/> INGEN		



DIMENSJONER	HØVED'AL M 19,8 x 10	BEBYGD AREAL M <sup>2</sup> 195	ANTALL ETASJER 1½	BRUTTO GOLVAREAL M <sup>2</sup>
-------------	-------------------------	------------------------------------	----------------------	------------------------------------

BYGNINGSDEL	TYPE.KONSTRUKSJON	INSTALLASJON	MERKNAD
FUNDAMENT	Fuget gråsteinsmur.	SKORSTEIN	STK. 2
KJELLER UNDERETASJE	1.Kjeller,trebjelkelag. 2. Luftet krype- rom, trebjelelag. 3. Oppfylt?	ELEKTRISITET	Innlagt
YTTERVEGG	1. Fuget gråsteinsmur 2. Bindingsverk i tre.	OPPVARMING	PRIMÆRT: Elektrisk SEKUNDÆRT:
FASADEKLEDNING	1. Eksponert gråstein. 2. Liggende trepan., høvlet kant prof."Staff	VANN	Olje
TAKFORM	1. Halvvalm. 2. Pulttak.	BAD	TYPE:
TAKTEKKING	Skifer "lapp"	TOALETT	ANTALL:

VINDUER	1. Skiftet 2. Opprinnelige	DEKOR INNSKRIPSJONER	Prof. sperreender,buete kons. Prof. båndgesims ved etasje- skille.
DØRER	Skiftet. Panelt igjen	INTERIØR	

BYGGÅR	ÅR 1904	MERKNAD
TILBYGGING OMBYGGING FLYTTING	ÅR	ENDRING

VEDLIKEHOLDS- TILSTAND	TILSTAND:	I GOD STAND	BEGYNNENDE FORFALL	FRAMSKREDET FORFALL	RUIN	EVT. FORFALLSÅRSÅK
	ÅR:		X			Maling. Noe råte i kledning.
	1980					

FARGESKJEMA	OPPRINNELIG	NÅVERENDE	FRAMTIDIG	BYGGHERRE
UTVENDIG VEGG		Rød		NSB
VINDSKIER		Hvit		ARKITEKT
GERIKTER		Hvit		P.A.Due
VINDUER		Hvit		BYGGMESTER
DØRER		Nedslitt maling (blå)		BYGNINGSTYPE
HJØRNEBORD		Hvit		"Mindre dobbelt V.B. af mur, Taugevand - Aal."
				STILPREG

TEGNINGER (ARKIVHENVISNING)	B1 1076 mappe, tegning B1 1542 a.
ELDRE FOTOGRAF.	

ANDRE OPPLYSNINGER	"Type no.2" etter anleggets plansje (Skavlan 1904).	UTGITT	DATO	REGISTR.	DATO
					27.8.80
		RETTELSES- BLAD	NR	INNFØRT DEN	AV
			NR	INNFØRT DEN	AV
NR	INNFØRT DEN		AV		

# NSB · REGISTRERING AV BYGNINGER

Bak/Hac 0703.79

NAVN BYGNINGENS ART	GRJOTRUST VOKTERBOLIG Bolig	STASJONSNR.	BYGN.NR.
BANESTREKNING	231 Ål - Voss	KILOMETER	314,02
KOMMUNE.MATR.NR.	Ulvik	GARDSNR.	BRUKSNR.
ADRESSE		DISTRIKT	Bergen



TEGNINGEN VISER: Kopi udat. av org.tegn. Dat. 8.12.1899. M 1:200.

OPPRINNELIG BRUKSFØRMÅL	PRIMÆRT Dobbel vokterbolig	SEKUNDÆRT	
NÅVÆRENDE BRUKSFØRMÅL	PRIMÆRT Anleggsbrakke for Stats- kraftverkene.	SEKUNDÆRT	ANTALL LEILIGHETER: 2
			ANTALL OVERNATTINGSROM: 2
FORHOLD TIL ANDRE HUS	Selvstendig hus - frittstående		
FYSISK MILJØ- SAMMENHENG	Høyfjellsterreng		

VERNEVERDI	<input type="checkbox"/>	PRIORITERT	BYGNINGEN PRIORITERES SPESIELT SOM BEVARINGSOBJEKT (EVT. INTERN NSB-FREDNING)	<input type="checkbox"/>	BYGNINGEN ER FREDET I MEDHOLD AV LOV OM KULTURMINNER
	<input checked="" type="checkbox"/>	HØY	ENDRINGER SKAL IKKE FORETAS FØR ARKITEKTKONTORET HAR GODKJENT PLANENE. DETTE GJELDER OGSÅ UTSKIFTING AV DØRER, VINDUER, KLEDNING, TAKTEKKING OSV.		
	<input type="checkbox"/>	MIDDELS			
	<input type="checkbox"/>	LAV	ENDRINGER KAN FORETAS UTEN GODKJENNING FRA ARKITEKTKONTORET. DET HENVISES TIL GENERELLE RÅD OG RETNINGSLINJER.		
	<input type="checkbox"/>	INGEN			

DIMENSJONER	HOVED*ÅL M 23 x 10	BEBYGD AREAL M <sup>2</sup> 234	ANTALL ETASJER 1½	BRUTTO GOLVAREAL M <sup>2</sup>
-------------	-----------------------	------------------------------------	----------------------	---------------------------------

BYGNINGSDEL	TYPE. KONSTRUKSJON	INSTALLASJON	MERKNAD
FUNDAMENT	Fuget gråsteinsmur	SKORSTEIN	STK. 1
KJELLER UNDERETASJE	1. Kjeller,trebjelkelag 2. Luftet kryperom, trebjelkelag	ELEKTRISITET	Innlagt
YTTERVEGG	1. Fuget gråsteinsmur 2. Bindingsverk i tre.	OPPVARMING	PRIMÆRT: Ved SEKUNDÆRT: Elektrisk
FASADEKLEDNING	1.Ingen(ekspon. gråsteinsmur) 2 Stående staffpan.(over mur). Se andre opplysninger.	VANN	
TAKFORM	1.Halvvalm. 2. Pullttak.	BAD	
TAKTEKKING	1.Skifer"lapp".2.Bølgete asbestsementplater.	TOALETT	TYPE: ANTALL:

VINDUER	Opprinnelige. Krysspостvinduer.	DEKOR INNSKRIPSJONER	Prof. sperreender, med prof. kons. Buete arker for lofts-glugger.
DØRER	Skiftet	INTERIØR	

BYGGÅR	ÅR 1904	MERKNAD
TILBYGGING OMBYGGING FLYTTING	ÅR	ENDRING Tilbygg vindfang på langside.

VEDLIKEHOLDS-TILSTAND	TILSTAND:	I GOD STAND	BEGYNNENDE FORFALL	FRAMSKREDET FORFALL	RUIIN	EVT. FORFALLSÅRSÅK
	ÅR:					
	1980		X			Maling, råte i kledning,taktakking.

FARGESKJEMA	OPPRINNELIG	NÅVÆRENDE	FRAMTIDIG	BYGGHERRE
UTVENDIG VEGG		Gråstein/9D-3 gråbrun		NSB ARKITEKT
VINDSKIER		Hvit		P.A.Due BYGGMESTER
GERIKTER		Hvit		
VINDUER		Hvit		
DØRER		20C-4 Gråblå		BYGNINGSTYPE "Dobbel V.B. af mur, Voss-Taugevand."Stor.type.
HJØRNEBORD		Hvit		STILPREG

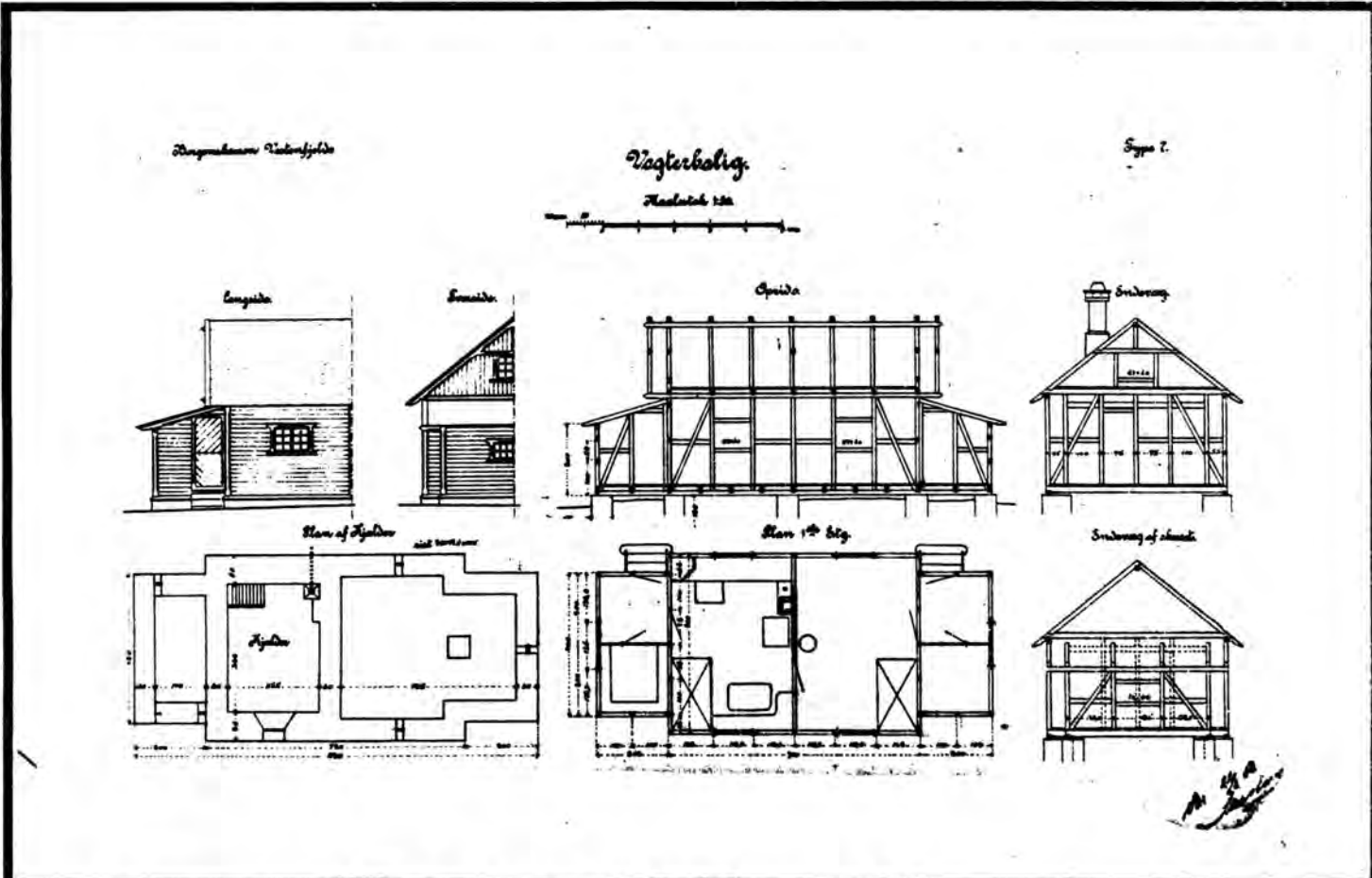
TEGNINGER (ARKIVHENVISNING)	B1 1076 mappe, tegning B1 1077
ELDRE FOTOGRAF.	

ANDRE OPPLYSNINGER	"Type no.1" etter anleggets (Skavlan) liste. FASADEKLEDNING: 3.Liggende trepan. weather-board(vedboder). 4.Div.trepan., vesentlig tømmermannspan. på tilbygget.	UTGITT	DATE	REGISTR.	DATE
					27.8.80
		RETTELSESB-LAD	NR	INNFORT DEN	AV
			NR	INNFORT DEN	AV
NR	INNFORT DEN		AV		

# NSB - REGISTRERING AV BYGNINGER

Bak/Had 070379

NAVN BYGNINGENS ART	HØGDA VOKTERBOLIG Bolig	STASJONSNR.	BYGN.NR.
BANESTREKNING	231 Ål - Voss	KILOMETER	319,11
KOMMUNE, MATR.NR.	Ulvik	GÅRDSNR.	BRUKSNR.
ADRESSE		DISTRIKT	Bergen



TEGNINGEN VISER: Ombyggingstegning dat. 22.6.1908 M 1:200

OPPRINNELIG BRUKSFORMÅL	PRIMÆRT Arbeiderbrakke, ombygd til vokterbolig.	SEKUNDÆRT	
NÅVÆRENDE BRUKSFORMÅL	PRIMÆRT Vokterbolig, utleid stats- kraftverkene.	SEKUNDÆRT	ANTALL LEILIGHETER: 1 ANTALL OVERNATTINGSROM: 0
FORHOLD TIL ANDRE HUS	Selvstendig hus - frittstående.		
FYSISK MILJØ- SAMMENHENG	Høyfjellsterrenge.		

VERNEVERDI	<input type="checkbox"/> PRIO- RITERT	BYGNINGEN PRIORITERES SPESIELT SOM BEVA- RINGSOBJEKT (EVT. INTERN NSB-FREDNING)	<input type="checkbox"/> BYGNINGEN ER FREDET I MEDHOLD AV LOV OM KULTURMINNER
	<input type="checkbox"/> HØY	ENDRINGER SKAL IKKE FORETAS FØR ARKITEKTKONTORET HAR GODKJENT PLANENE. DETTE GJELDER OGSÅ UTSKIFTING AV DØRER, VINDUER, KLEDNING, TAKTEKKING OSV.	
	<input type="checkbox"/> MIDDELS		
	<input checked="" type="checkbox"/> LAV		
<input type="checkbox"/> INGEN	ENDRINGER KAN FORETAS UTEN GODKJENNING FRA ARKITEKTKONTORET. DET HENVISES TIL GENE- RELLE RÅD OG RETNINGSLINJER.		

DIMENSJONER	HØVED'IAL M	BEBYGD AREAL M <sup>2</sup>	90	ANTALL ETASJER	1	BRUTTO GOLVAREAL M <sup>2</sup>
-------------	----------------	--------------------------------	----	-------------------	---	------------------------------------

BYGNINGSDEL	TYPE.KONSTRUKSJON	INSTALLASJON	MERKNAD
FUNDAMENT	1. Fuget gråsteinsmur 2. Betongmur	SKORSTEIN	STK. 2
		ELEKTRISITET	Ikke innlagt
KJELLER UNDERETASJE	1. Kjeller, trebjelkelag 2. Luftet kryperom, trebjelkelag	OPPVARMING	PRIMÆRT: SEKUNDÆRT:
YTTERVEGG	Bindingsverk i tre	VANN	Ikke innlagt
FASADEKLEDNING	1. Liggende trepanel 2. Stående trepanel. Over/underligg.kantskå	BAD	
TAKFORM	Saltak	TOALETT	TYPE: ANTALL:
TAKTEKKING	Skifer "lapp"		

VINDUER	Opprinnelige	DEKOR INNSKRIPSJONER	
DØRER	Opprinnelige	INTERIØR	

BYGGGEAR	ÅR 1900	MERKNAD
TILBYGGING OMBYGGING FLYTTING	ÅR	ENDRING  Tilbygd mot vest.

VEDLIKEHOLDS- TILSTAND	TILSTAND: ÅR:	I GOD STAND	BEGYNNENDE FORFALL	FRAMSKREDET FORFALL	RUIN	EVT. FORFALLSÅRSÅK
	1980		X			

FARGESKJEMA	OPPRINNELIG	NÅVERENDE	FRAMTIDIG	BYGGHERRE
UTVENDIG VEGG		10E-5 Fiolettblun		NSB
VINDSKIER		27D-5 Grågrønn		ARKITEKT
GERIKTER		27D-5		P.A.Due/Skavlan/H.Kaas
VINDUER		27D-5		BYGGMESTER
DØRER		27D-5		BYGNINGSTYPE
HJØRNEBORD		27D-5		"V.B. type 7, Bergens- banen vestenfjelds"
				STILPREG

TEGNINGER (ARKIVHENVISNING)	A 217 og Bd 45. Se også B1 1076 mappe, tegning B1 1074
ELDRE FOTOGRAF.	

ANDRE OPPLYSNINGER	Dues tegning til "Fjøs for vogterboliger Voss-Taugevand" er nærmest identisk med den oppførte "Barakketype no.7". To tegn. finnes for ombygging, h.h.v. av Skavlan (i bindings- verk) og H.Kaas (i reisverk).	UTGITT	DATO	REGISTR.	DATO
					29.8.80
		RETTELSES- BLAD	NR	INNFORT DEN	AV
			NR	INNFORT DEN	AV
NR	INNFORT DEN		AV		

# NSB - REGISTRERING AV BYGNINGER

UTGITT:  
REVIDERT:


STASJONSNR  
2323

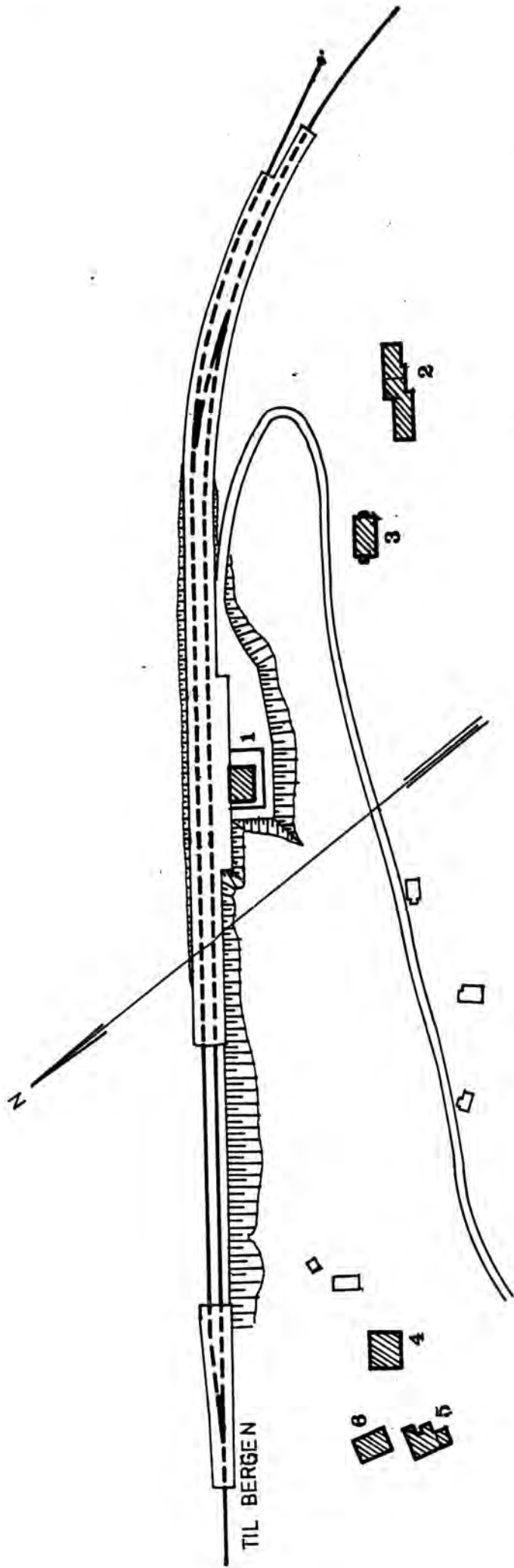
STASJON/STREKNING/ANLEGG  
HALLINGSKEID STASJON

BANE/BILROUTE  
BERGENSBANEN

DISTRIKT  
BERGEN

BYGN NR	KILOMETER	BYGNINGSTYPE	ADRESSE	MATRIKkel GNR BNR	BEBYGD AREAL	ETG	BRUTTO GOLVFLATE	HOVED-MATERIALE	BYGGEAR	TEGNINGER ARKIVNR.	MERKNAD	EGET SKJEMA
1	322,80	Ekspedisjonshus	Hallingskeid		130	1		Tre	1970	Ak 11243	På gml.-gr.-mur	X
2	322,65	Vokterbolig	Moldå		245	2	490	Tre	1956	Ak 10010	Ominnredet 1962	X
3	322,71	Vokterbolig	Skomå		94	2	188	Tre	1962	BdB 4618		X
4	323,00	Vokterbolig 1	Hallingskeid		107	1½	160	Mur	1900	BdB 5035	Leies av DNT	X
5	323,02	Vokterbolig 2	"		78	1½	117	Tre	1900	BdB 5038	Utleid	X
6	323,02	Brakke "lokalet"	"		72	1		Tre	1900		Leies av DNT	X





SITUASJONS- Hallingskeid stasjon	
KART OVER: 231 A1 - Voss	
STREKNING: 1:2000   Dato: Sept 1980	
MÅLESTOKK: 1:2000   Dato: Sept 1980	
UTSNITT AV LINJEMAP NR.: BdB. 3028	
BUSKHOLDEPLASS I DIREKTE TILKNYTNING TIL STASJONEN?	JA <input type="radio"/> NEI <input checked="" type="radio"/>
DROGJEHOLDEPLASS I DIREKTE TILKNYTNING TIL STASJONEN?	JA <input type="radio"/> NEI <input checked="" type="radio"/>

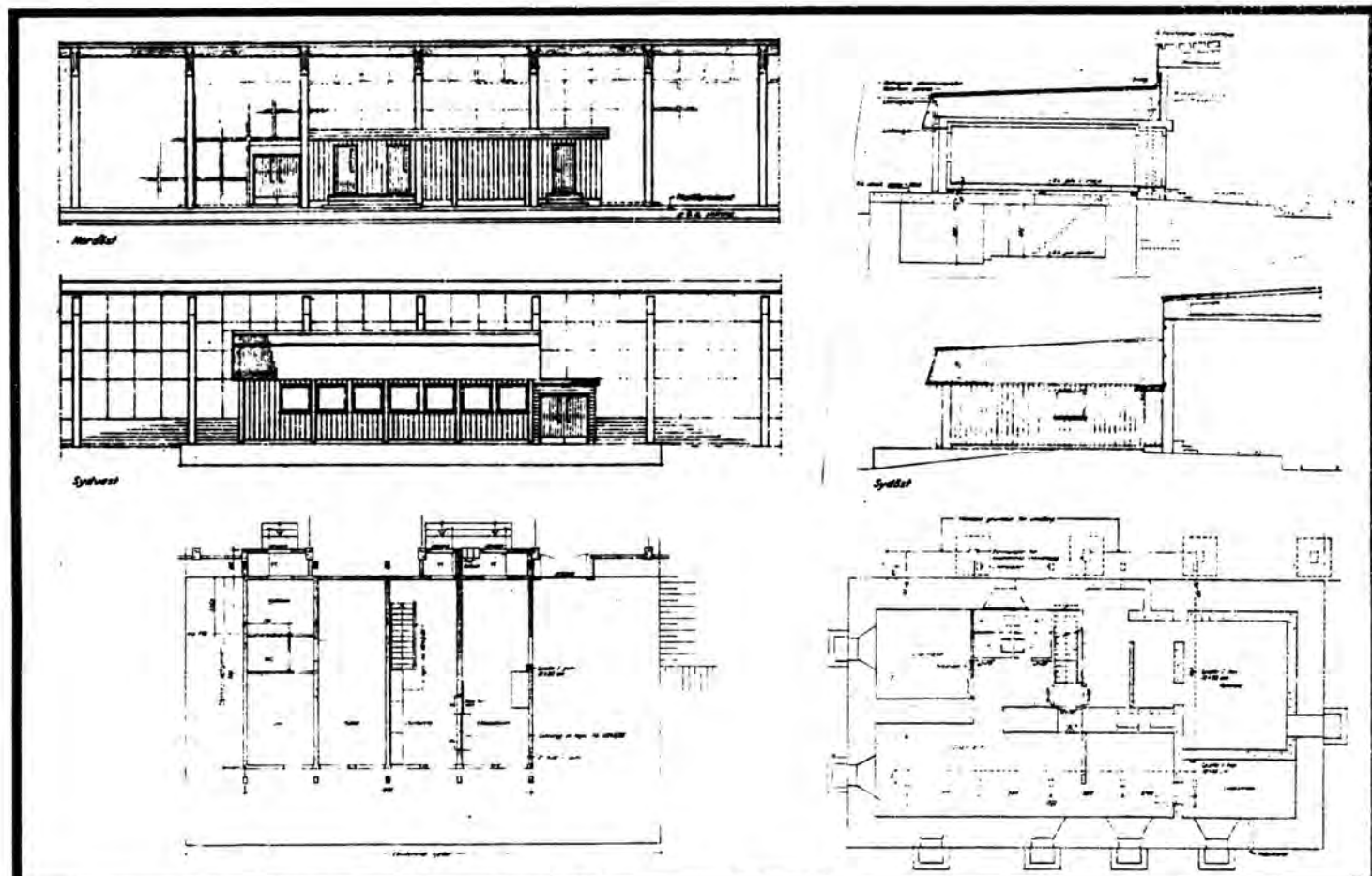




# NSB · REGISTRERING AV BYGNINGER

Bak/Had 0703.79

NAVN BYGNINGENS ART	HALLINGSKEID STASJON Ekspedisjonshus	STASJONSNR. 2323	BYGN.NR. 1
BANESTREKNING	231 Ål - Voss	KILOMETER 322,80	
KOMMUNE.MATR.NR.	Ulvik	GÅRDSNR.	BRUKSNR.
ADRESSE	3592 Hallingskeid	DISTRIKT Bergen	



TEGNINGEN VISER: Org.tegn. Dat. 12.11 1970. M 1:300

OPPRINNELIG BRUKSFØRMÅL	PRIMERT Ekspedisjonshus - Hybelleilighet - Relerom	SEKUNDERT	
NÅVÆRENDE BRUKSFØRMÅL	PRIMERT Ekspedisjonshus - Hybelleilighet - Relerom (i kjeller)	SEKUNDERT Postekspedisjon	ANTALL LEILIGHETER: 1 ANTALL OVERNATTINGSROM:
FORHOLD TIL ANDRE HUS	Del av anlegg - s.bygd		
FYSISK MILJØ- SAMMENHENG	Høyfjellsterreng. Stasjonssted.		

VERNEVERDI	<input type="checkbox"/> PRIO- RITERT	BYGNINGEN PRIORITYERES SPESIELT SOM BEVA- RINGSOBJEKT (EVT. INTERN NSB-FREDNING)	<input type="checkbox"/> BYGNINGEN ER FREDET I MEDHOLD AV LOV OM KULTURMINNER
	<input type="checkbox"/> HØY	ENDRINGER SKAL IKKE FORETAS FØR ARKITEKTKONTORET HAR GODKJENT PLANENE. DETTE GJELDER OGSÅ UTSKIFTING AV DØRER, VINDUER, KLEDNING, TAKTEKKING OSV.	
	<input type="checkbox"/> MIDDELS		
	<input checked="" type="checkbox"/> LAV	ENDRINGER KAN FORETAS UTEN GODKJENNING FRA ARKITEKTKONTORET. DET HENVISES TIL GENE- RELLE RÅD OG RETNINGSLINJER.	
<input type="checkbox"/> INGEN			

DIMENSJONER	HOVED*ÅL M 32 x 19,25	BEBYGD AREAL M <sup>2</sup> 130	ANTALL ETASJER 1	BRUTTO GOLVAREAL M <sup>2</sup>
-------------	--------------------------	------------------------------------	---------------------	------------------------------------

BYGNINGSDEL	TYPE. KONSTRUKSJON	INSTALLASJON	MERKNAD
FUNDAMENT	Fuget gråsteinsmur Gammel grunnmur benyttet til nytt eksp.hus	SKORSTEIN	STK. 0
KJELLER UNDERETASJE	Kjeller, betongdekke. Brakkene har eget tre- gulv, Mellom gulv og dekke et lite kryperom.	ELEKTRISITET	Innlagt
YPPERVEGG		OPPVARMING	Elektrisk PRIMERT: SEKONDERT:
FASADEKLEDNING	Tømmermannspanel	VANN	Innlagt
TAKFORM	Flatt tak	BAD	Dusj
TAKTEKKING	Gesins kledd med korr. stål plater.	TOALET	TYPE: WC ANTALL: 4

VINDUER	Opprinnelige	DEKOR INNSKRIPSJONER	Ingen
DØRER	Opprinnelige	INTERIØR	

BYGGÅR	ÅR 1969-1971	MERKNAD Grunnmur (fra oppr. bygning) er oppført ca. 1899.
TILBYGGING OMBYGGING FLYTTING	ÅR	ENDRING

VEDLIKEHOLDS- TILSTAND	TILSTAND: ÅR:	GOD STAND	BEGYNNENDE FORFALL	FRAMSKREDET FORFALL	RUIN	EVT. FORFALLSÅRSÅK
	1980	X				

FARGESKJEMA	OPPRINNELIG	NÅVERENDE	FRAMTIDIG	BYGGHERRE
UTVENDIG VEGG		Brunbeiset		NSB
VINDSKIER				ARKITEKT (Oppr.bygn. P.A.Due.)
GERIKTER				NSB-AK
VINDUER		Hvit		BYGGMESTER
DØRER		Hvit		BYGNINGSTYPE
HJØRNEBORD				Moelven brakker bygd sam.
				STILPREG

TEGNINGER (ARKIVHENVISNING)	Ak 11243
ELDRE FOTOGRAF.	

ANDRE OPPLYSNINGER	Oppr.bygn. nedbrent over grunnm. Nytt dekke er støpt oppå gml. grunnm. På betongdekke er 4 sek. Moelvbr. satt sammen under en limtrekontr. som tar snø og vind-belastning.	UTGITT	DATO	REGISTR.	DATO 15.9.80
		RETTELSESB- BLAD	NR	INNFØRT DEN	AV
			NR	INNFØRT DEN	AV
			NR	INNFØRT DEN	AV

# NSB · REGISTRERING AV BYGNINGER

Bak/Had 0703.79

NAVN BYGNINGENS ART	HALLINGSKEID STASJON Moldå vokterbolig, bolig	STASJONSNR. 2323	BYGN.NR. 2
BANESTREKNING	231 Ål -Voss	KILOMETER 322,65	
KOMMUNE.MATR.NR.	Ulvik	GÅRDSNR.	BRUKSNR.
ADRESSE	3592 Hallingskeid	DISTRIKT Bergen	



TEGNINGEN VISER: Org.tegn.dat. 23.4.1956 .Tegn ominnredning dat. 12.1.1961. M 1:300

OPPRINNELIG BRUKSFØRMÅL	PRIMÆRT Arbeidebrakke for 24 mann	SEKUNDÆRT	
NÅVÆRENDE BRUKSFØRMÅL	PRIMÆRT Bolighus + hybelhus	SEKUNDÆRT	ANTALL LEILIGHETER: 3 ANTALL OVERNATTINGSROM: 5
FORHOLD TIL ANDRE HUS	DEL av anlegg - frittstående		
FYSISK MILJØ- SAMMENHENG	Høyfjellsterreng. Stasjonssted.		

VERNEVERDI	<input type="checkbox"/> PRIO- RITERT	BYGNINGEN PRIORITERES SPESIELT SOM BEVA- RINGSOBJEKT (EVT. INTERN NSB-FREDNING)	<input type="checkbox"/> BYGNINGEN ER FREDET I MEDHOLD AV LOV OM KULTURMINNER
	<input type="checkbox"/> HØY	ENDRINGER SKAL IKKE FORETAS FØR ARKITEKTKONTORET HAR GODKJENT PLANENE. DETTE GJELDER OGSÅ UTSKIFTING AV DØRER, VINDUER, KLEDNING, TAKTEKKING OSV.	
	<input type="checkbox"/> MIDDELS		
	<input checked="" type="checkbox"/> LAV	ENDRINGER KAN FORETAS UTEN GODKJENNING FRA ARKITEKTKONTORET. DET HENVISES TIL GENE- RELLE RÅD OG RETNINGSLINJER.	
<input type="checkbox"/> INGEN			

DIMENSJONER	HOVED'IAL M 34,5 x 7,1	BEBYGD AREAL M <sup>2</sup> 245	ANTALL ETASJER 2	BRUTTO GOLVAREAL M <sup>2</sup>
-------------	---------------------------	------------------------------------	---------------------	------------------------------------

BYGNINGSDEL	TYPE, KONSTRUKSJON	INSTALLASJON	MERKNAD
FUNDAMENT	Betongmur	SKORSTEIN	STK. 1
KJELLER UNDERETASJE	1. Kjeller, trebjelkelag 2. Kryperom, trebjelkelag	ELEKTRISITET	Innlagt
YTTERVEGG	Bindingsverk i tre	OPPVARMING	PRIMÆRT: Sentralfyr/olje SEKUNDÆRT:
FASADEKLEDNING	Liggende trepanel	VANN	Innlagt
TAKFORM	Saltak	BAD	Innlagt
TAKTEKKING	1. Skifer "lapp". 2. Papp	TOALETT	TYPE: ANTALL: WC 4

VINDUER	Skiftet	DEKOR INNSKRIPSJONER	
DØRER	Opprinnelig - varedør	INTERIØR	

BYGGEÅR	ÅR 1956	MERKNAD
TILBYGGING OMBYGGING FLYTTING	ÅR 1962	ENDRING Ominnredet

VEDLIKEHOLDS- TILSTAND	TILSTAND: ÅR:	I GOD STAND	BEGYNNENDE FORFALL	FRAMSKREDET FORFALL	RUIN	EVT. FORFALLSÅRSÅK
	1980	X				Maling!

FARGESKJEMA	OPPRINNELIG	NAVÆRENDE	FRAMTIDIG	BYGGHERRE
UTVENDIG VEGG		29D4 Mattgrønn		NSB
VINDSKIER		29D4		ARKITEKT
GERIKTER		Hvit		NSB-AK
VINDUER		Hvit		BYGGMESTER
DØRER		Hvit		BYGNINGSTYPE
HJØRNEBORD		29D4 Mattgrønn		STILPREG

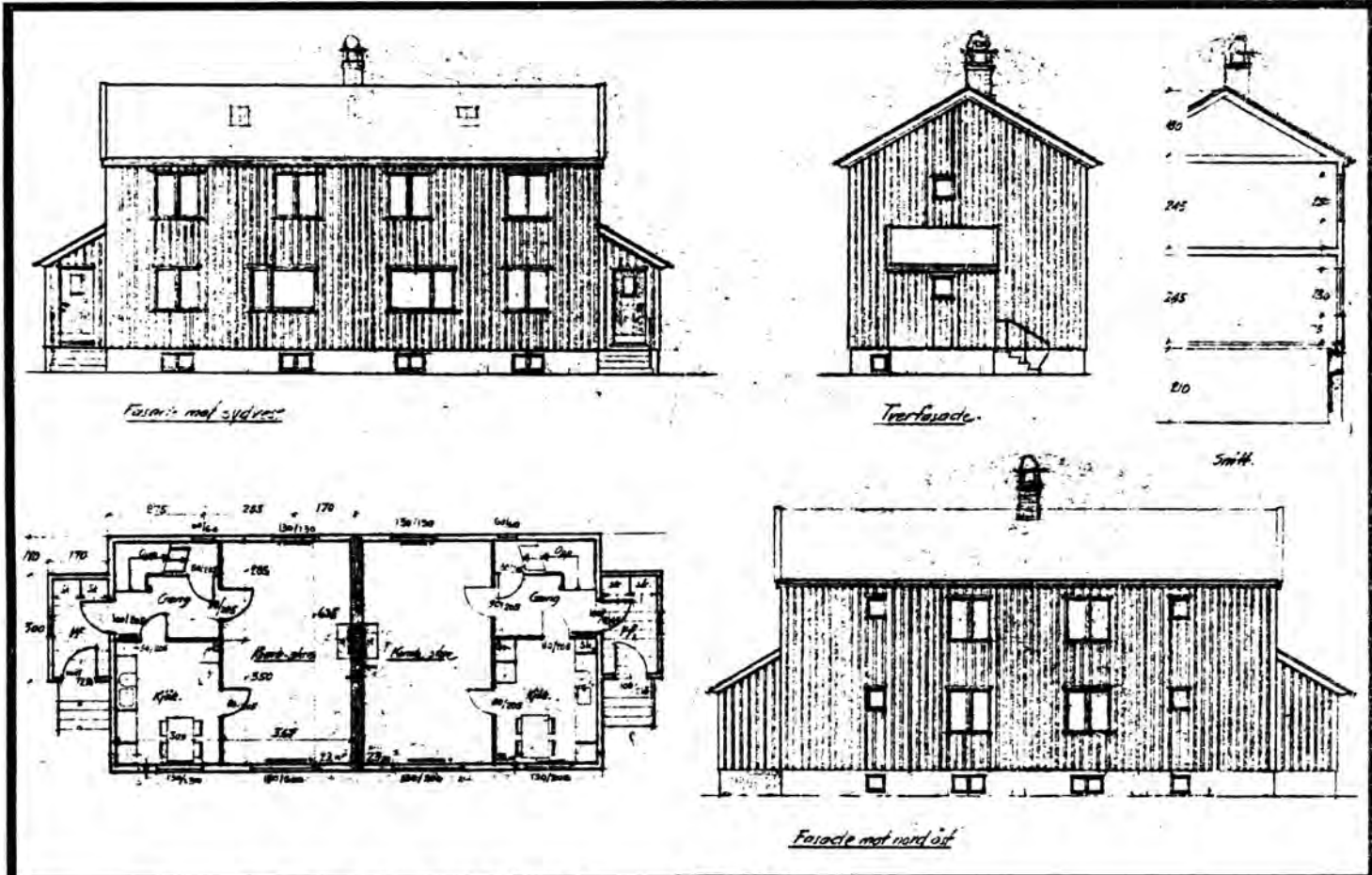
TEGNINGER (ARKIVHENVISNING)	Ak 10010 BdB 4588 - ominnredning.	
ELDRE FOTOGRAF.		

ANDRE OPPLYSNINGER	UTGITT	DATO	REGISTR.	DATO 15.9.80
	RETTELSES- BLAD	NR	INNFORT DEN	AV
		NR	INNFORT DEN	AV
		NR	INNFORT DEN	AV

# NSB - REGISTRERING AV BYGNINGER

Bak/Had 0703.79

NAVN BYGNINGENS ART	HALLINGSKEID STASJON Skomå vokterbolig, bolig	STASJONSNR. 2323	BYGN. NR. 3
BANESTREKNING	231 Ål - Voss	KILOMETER 322,71	
KOMMUNE.MATR.NR.	Ulvik	GARDSNR.	BRUKSNR.
ADRESSE	3592 Hallingskeid	DISTRIKT Bergen	



TEGNINGEN VISER: Org.tegn. Dat. 25.8 1961. M 1:200

OPPRINNELIG BRUKSFORMÅL	PRIMÆRT Vokterbolig	SEKUNDÆRT	
NÅVÆRENDE BRUKSFORMÅL	PRIMÆRT Vokterbolig	SEKUNDÆRT	ANTALL LEILIGHETER: 2 ANTALL OVERNATTINGSROM: 0
FORHOLD TIL ANDRE HUS	Del av anlegg - frittstående		
FYSISK MILJØ- SAMMENHENG	Høyfjellsterreng. Stasjonssted.		

VERNEVERDI	<input type="checkbox"/> PRIO- RITERT	BYGNINGEN PRIORITERES SPESIELT SOM BEVA- RINGSOBJEKT (EVT. INTERN NSB-FREDNING)	<input type="checkbox"/> BYGNINGEN ER FREDET I MEDHOLD AV LOV OM KULTURMINNER
	<input type="checkbox"/> HØY	ENDRINGER SKAL IKKE FORETAS FØR ARKITEKTKONTORET HAR GODKJENT PLANENE. DETTE GJELDER OGSÅ UTSKIFTING AV DØRER, VINDUER, KLEDNING, TAKTEKKING OSV.	
	<input type="checkbox"/> MIDDELS		
	<input checked="" type="checkbox"/> LAV	ENDRINGER KAN FORETAS UTEN GODKJENNING FRA ARKITEKTKONTORET. DET HENVISES TIL GENE- RELLE RÅD OG RETNINGSLINJER.	
	<input type="checkbox"/> INGEN		

DIMENSJONER	HOVED'ÅL M 14 x 6,7	BEBYGD AREAL M <sup>2</sup> 94	ANTALL ETASJER 2	BRUTTO GOLVAREAL M <sup>2</sup>
-------------	------------------------	-----------------------------------	---------------------	---------------------------------

BYGNINGSDEL	TYPE, KONSTRUKSJON	INSTALLASJON	MERKNAD
FUNDAMENT	Betongmur	SKORSTEIN	STK. 1
KJELLER UNDERETASJE	1. Kjeller, trebjelkelag 2. Kryperom, trebjelkelag	ELEKTRISITET	Innlagt
YTTERVEGG	Bindingsverk	OPPVARMING	PRIMÆRT: Sentralfyr (kjelen i Moldå vb.) SEKONDÆRT:
FASADEKLEDNING	Stående tømmermannspanel	VANN	Innlagt
TAKFORM	1 Saltak 2. Pulttak	BAD	
TAKTEKING	Skifer "lapp"	TOALETT	TYPE: WC ANTALL: 2

VINDUER	Opprinnelig	DEKOR INNSKRIPSJONER	
DØRER	Opprinnelige	INTERIØR	

BYGGÅR	ÅR 1962	MERKNAD
TILBYGGING OMBYGGING FLYTTING	ÅR	ENDRING

VEDLIKEHOLDS- TILSTAND	TILSTAND:	GOD STAND	BEGYNNENDE FORFALL	FRAMSKREDET FORFALL	RUIN	EVT. FORFALLSÅRSÅK
	ÅR:					
	1980	X				Malingslitasje

FARGESKJEMA	OPPRINNELIG	NÅVERENDE	FRAMTIDIG	BYGGHERRE
UTVENDIG VEGG		Mørk grå		NSB
VINDSKIER		Mørk grå/4C-D4		ARKITEKT
GERIKTER		4C-D4 Olivenbrun		Hellebø (i Bergen) BYGGMESTER
VINDUER		Lys grå		
DØRER		4C-D4		BYGNINGSTYPE
HJØRNEBORD				Tiln. som Upsete vb.2 (Upsete har 2 skorsteiner) STILPREG

TEGNINGER (ARKIVHENVISNING)	BdB 4618
ELDRE FOTOGRAF.	

ANDRE OPPLYSNINGER	UTGITT	DATO	REGISTR.	DATO 15.9.80
	RETTELSES- BLAD	NR	INNFØRT DEN	AV
		NR	INNFØRT DEN	AV
	NR	INNFØRT DEN	AV	

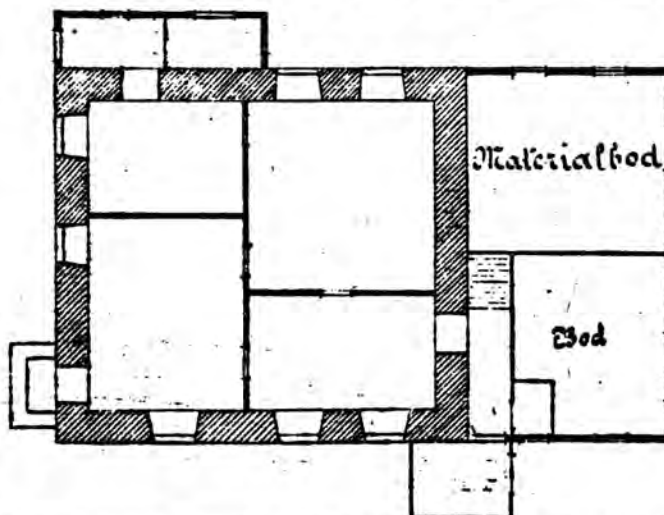
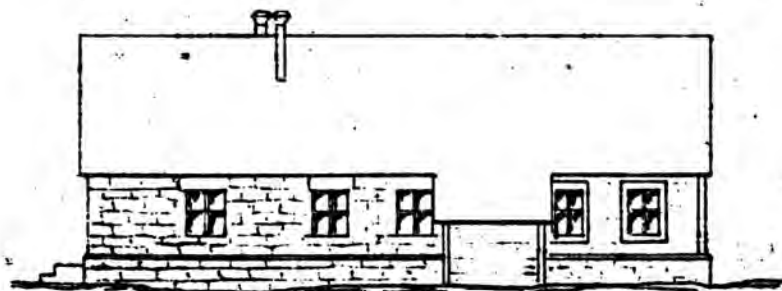
# NSB · REGISTRERING AV BYGNINGER

Bek./Had 0703.79

NAVN BYGNINGENS ART	HALLINGSKEID STASJON Vokterbolig 1, bolig	STASJONSNR. 2323	BYGN.NR. 4
BANESTREKNING	231 Ål - Voss	KILOMETER 322,71	
KOMMUNE, MATR.NR.	Ulvik	GÅRDSNR.	BRUKSNR.
ADRESSE	3592 Hallingskeid	DISTRIKT Bergen	



27:9. Hallingskeid funksjonærbolig.



TEGNINGEN VISER: Tegn.fra plansje over V.B. dat. Voss 4.6.1904(Skavlan). M 1:200

OPPRINNELIG BRUKSFORMÅL	PRIMÆRT Funksjonærbolig til anleg. med material bod	SEKUNDÆRT	
NÅVÆRENDE BRUKSFORMÅL	PRIMÆRT Turisthytte. (Den Norske Turistforening)	SEKUNDÆRT	ANTALL LEILIGHETER:  ANTALL OVERNATTINGSROM:
FORHOLD TIL ANDRE HUS	Del av anlegg - frittstående		
FYSISK MILJØ- SAMMENHENG	Høyfjellsterreng. Stasjonssted.		

VERNEVERDI	<input type="checkbox"/> PRIO- RITERT	BYGNINGEN PRIORITERES SPESIelt SOM BEVA- RINGSOBJEKT (EVT. INTERN NSB-FREDNING)	<input type="checkbox"/> BYGNINGEN ER FREDET I MEDHOLD AV LOV OM KULTURMINNER
	<input checked="" type="checkbox"/> HØY	ENDRINGER SKAL IKKE FORETAS FØR ARKITEKTKONTORET HAR GODKJENT PLANENE. DETTE GJELDER OGSÅ UTSKIFTING AV DØRER, VINDUER, KLEDNING, TAKTEKKING OSV.	
	<input type="checkbox"/> MIDDELS		
	<input type="checkbox"/> LAV	ENDRINGER KAN FORETAS UTEN GODKJENNING FRA ARKITEKTKONTORET. DET HENVISES TIL GENE- RELLE RÅD OG RETNINGSLINJER.	
	<input type="checkbox"/> INGEN		



DIMENSJONER	HOVED*ÅL M	BEBYGD AREAL M <sup>2</sup>	107	ANTALL ETASJER	1½	BRUTTO GOLVAREAL M <sup>2</sup>
-------------	---------------	--------------------------------	-----	-------------------	----	------------------------------------

BYGNINGSDEL	TYPE, KONSTRUKSJON	INSTALLASJON	MERKNAD
FUNDAMENT	Fuget gråsteinsmur	SKORSTEIN	STK. 1
KJELLER UNDERETASJE	1. Kjeller, trebjelkelag 2. Kryperom, trebjelkelag	ELEKTRISITET	Innlagt
YTTERVEGG	1. Fuget gråsteinsmur 2. Bindingsverk i tre	OPPVARMING	PRIMÆRT: Ved/Elektrisk SEKONDÆRT:
FASADEKLEDNING	1. Ingen (eksponert mur) 2. Stående tømmermannspanel	VANN	Innlagt.
TAKFORM	Saltak	BAD	Innlagt. Dusj.
TAKTEKING	Skifer "lapp"	TOALETT	TYPE: WC ANTALL: 1

VINDUER	Skiftet	DEKOR INNSKRIPSJONER	
DØRER	Opprinnelig	INTERIØR	Oppusset 1981.

BYGGEÅR	ÅR 1900	MERKNAD
TILBYGGING OMBYGGING FLYTTING	ÅR	ENDRING  Ominnredet til turishytte En dør på østfasade igjenmurt.

VEDLIKEHOLDS- TILSTAND	TILSTAND: ÅR:	I GOD STAND	BEGYNNENDE FORFALL	FRAMSKREDET FORFALL	RUIN	EVT. FORFALLSÅRSÅK
	1981	X				Beiset 1981

FARGESKJEMA	OPPRINNELIG	NÅVÆRENDE	FRAMTIDIG	BYGGHERRE
UTVENDIG VEGG				ARKITEKT
VINDSKIER				BYGGMESTER
GERIKTER				BYGNINGSTYPE
VINDUER				STILPREG
DØRER				
HJØRNEBORD				

TEGNINGER (ARKIVHENVISNING)	BdB 5035. Plansje "Vogterboliger Bergensbanen Vestenfjelds" dat. 4/6 1904 av
ELDRE FOTOGRAF.	Skavlan.

ANDRE OPPLYSNINGER	"Type no.9" etter anleggets plansje, bare oppført i 1 eksemplar.	UTGITT	DATO	REGISTR.	DATO
					15/9 80.
		RETTELSES- BLAD	NR	INNFORT DEN	AV
			NR	INNFORT DEN	AV

# NSB - REGISTRERING AV BYGNINGER

Bak/Had 070379

NAVN BYGNINGENS ART	HALLINGSKEID STASJON Vokterbolig 2, Bolig	STASJONSNR. 2323	BYGN.NR. 5
BANESTREKNING	231 Ål - Voss	KILOMETER 323,02	
KOMMUNE.MATR.NR.	Ulvik	GÅRDSNR.	BRUKSNR.
ADRESSE	3592 Hallingskeid	DISTRIKT Bergen	



Plan 1<sup>ste</sup> etg

2<sup>den</sup> etg

Kjellerplan

Målestokk 1:200.

TEGNINGEN VISER: Oppmålingstegning Dat. 2.3.1968 (planer), + kopi av oppm.tegn. av. 30/4/02.

OPPRINNELIG BRUKSFORMÅL	PRIMÆRT "Handelsbod og bageri, med beboelse"	SEKUNDÆRT	
NÅVÆRENDE BRUKSFORMÅL	PRIMÆRT Leirskole for handikappete	SEKUNDÆRT	ANTALL LEILIGHETER: 1 ANTALL OVERNATTINGSROM: 0
FORHOLD TIL ANDRE HUS	DEL av anlegg - frittstående		
FYSISK MILJØ-SAMMENHENG	Høyfjellsterreng. Stasjonsted.		

VERNEVERDI	<input type="checkbox"/> PRIORITYERT	BYGNINGEN PRIORITYERES SPESIELT SOM BEVARINGSOBJEKT (EVT. INTERN NSB-FREDNING)	<input type="checkbox"/> BYGNINGEN ER FREDET I MEDHOLD AV LOV OM KULTURMINNER
	<input checked="" type="checkbox"/> HØY	ENDRINGER SKAL IKKE FORETAS FØR ARKITEKTKONTORET HAR GODKJENT PLANENE. DETTE GJELDER OGSÅ UTSKIFTING AV DØRER, VINDUER, KLEDNING, TAKTEKKING OSV.	
	<input type="checkbox"/> MIDDELS		
	<input type="checkbox"/> LAV		
	<input type="checkbox"/> INGEN	ENDRINGER KAN FORETAS UTEN GODKJENNING FRA ARKITEKTKONTORET. DET HENVISES TIL GENERELLE RÅD OG RETNINGSLINJER.	

DIMENSJONER	HOVED'IAL M	BEBYGD AREAL M <sup>2</sup>	78	ANTALL ETASJER	1 1/2	BRUTTO GOLVAREAL M <sup>2</sup>
-------------	----------------	--------------------------------	----	-------------------	-------	------------------------------------

BYGNINGSDEL	TYPE, KONSTRUKSJON	INSTALLASJON	MERKNAD
FUNDAMENT	1. Fuget gråsteinsmur 2. Gråsteinsmur	SKORSTEIN	STK. 1
KJELLER UNDERETASJE	1. Kjeller, trebjelkelag 2. Oppfylt, jordgulv.	ELEKTRISITET	Innlagt
YTTERVEGG	Bindingsverk i tre	OPPVARMING	PRIMÆRT: Elektrisk SEKUNDÆRT: Ved
FASADEKLEDNING	1. Stående trepan. over/underligg., kantskå. 2. Ligg. trepan., weatherboard.	VANN	Innlagt
TAKFORM	1. Saltak. 2. Pultak.	BAD	Innlagt
TAKTEKKING	Skifer "lapp"	TOALETT	TYPE: WC ANTALL: 1

VINDUER	Opprinnelig	DEKOR INNSKRIPSJONER	
DØRER	Opprinnelig	INTERIØR	

BYGGEÅR	ÅR 1900	MERKNAD
TILBYGGING OMBYGGING FLYTTING	ÅR	ENDRING

VEDLIKEHOLDS- TILSTAND	TILSTAND:	I GOD STAND	BEGYNNENDE FORFALL	FRAMSKREDET FORFALL	RUIN	EVT. FORFALLSÅRSÅK
	ÅR:					
	1980		X			Noe forf. taktekking. Maling.

FARGESKJEMA	OPPRINNELIG	NÅVÆRENDE	FRAMTIDIG	BYGGHERRE
UTVENDIG VEGG		5F-3 Gråbrun		NSB
VINDSKIER		28C-D4 Grågrønn		ARKITEKT
GERIKTER		28C-D4		BYGGMESTER
VINDUER		28C-D4		BYGNINGSTYPE
DØRER		28C-D4		Hus type no.5 etter anleg. plansje(Skavlan 1904)
HJØRNEBORD		5F-3		STILPREG

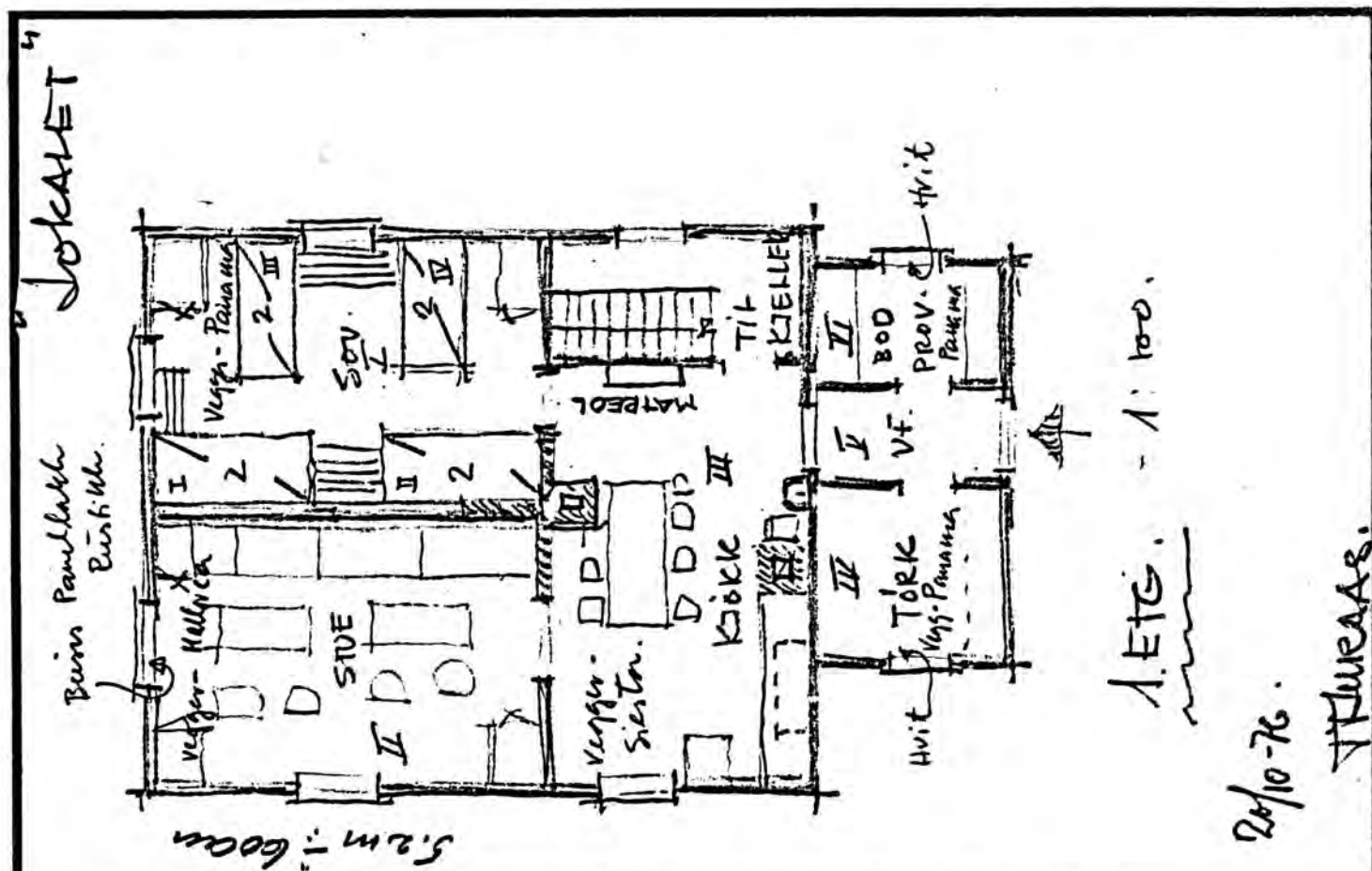
TEGNINGER (ARKIVHENVISNING)	Plansje over "4de afdelings Bygninger til beboelse", datert BdB 5038, 30/4 1902 av O. M. Guttormsen.
ELDRE FOTOGRAF.	

ANDRE OPPLYSNINGER	UTGITT	DATO	REGISTR.	DATO	
				15.9.80	
	RETTELSES- BLAD	NR	INNFØRT DEN	AV	
		NR	INNFØRT DEN	AV	
NR		INNFØRT DEN	AV		

# NSB · REGISTRERING AV BYGNINGER

Bak/Had 0703.79

NAVN BYGNINGENS ART	HALLINGSKEID STASJON Brakke, "lokalet"	STASJONSNR. 2323	BYGN.NR. 6
BANESTREKNING	231 Ål - Voss	KILOMETER	323,02
KOMMUNE.MATR.NR.	Ulvik	GARDSNR.	BRUKSNR.
ADRESSE	3592 Hallingskeid	DISTRIKT	Bergen



TEGNINGEN VISER: DNT's skisse for innvendig behandling, datert 20/10 1976. M. 1:100.

OPPRINNELIG BRUKSFØRMÅL	PRIMÆRT Forsamlingslokale	SEKUNDÆRT	
NÅVERENDE BRUKSFØRMÅL	PRIMÆRT Turisthytte (Den Norske Turistforening).	SEKUNDÆRT	ANTALL LEILIGHETER: ANTALL OVERNATTINGSROM:
FORHOLD TIL ANDRE HUS	DEL av anlegg - frittstående		
FYSISK MILJØ- SAMMENHENG	Høyfjellsterreng. Stasjonssted.		

VERNEVERDI	<input type="checkbox"/>	PRIORITERT	BYGNINGEN PRIORITERES SPESIELT SOM BEVARINGSOBJEKT (EVT. INTERN NSB-FREDNING)	<input type="checkbox"/>	BYGNINGEN ER FREDET I MEDHOLD AV LOV OM KULTURMINNER
	<input checked="" type="checkbox"/>	HØY	ENDRINGER SKAL IKKE FORETAS FØR ARKITEKTKONTORET HAR GODKJENT PLANENE. DETTE GJELDER OGSÅ UTSKIFTING AV DØRER, VINDUER, KLEDNING, TAKTEKKING OSV.		
	<input type="checkbox"/>	MIDDELS			
	<input type="checkbox"/>	LAV			
	<input type="checkbox"/>	INGEN	ENDRINGER KAN FORETAS UTEN GODKJENNING FRA ARKITEKTKONTORET. DET HENVISES TIL GENERELLE RÅD OG RETNINGSLINJER.		

DIMENSJONER	HOVED'IAL M	BEBYGD AREAL M <sup>2</sup>	72	ANTALL ETASJER	1	BRUTTO GOLVAREAL M <sup>2</sup>
-------------	----------------	--------------------------------	----	-------------------	---	------------------------------------

BYGNINGSDEL	TYPE. KONSTRUKSJON	INSTALLASJON	MERKNAD
FUNDAMENT	Fuget gråsteinsmur, forblendet m. lecablokk, trebjelkelag.	SKORSTEIN	STK. 2
KJELLER UNDERETASJE	1. Kjeller 2. Luftet kryperom	ELEKTRISITET	Innlagt
YTTERVEGG	Bindingsverk i tre.	OPPVARMING	PRIMÆRT: Elektrisk SEKUNDÆRT: Ved
FASADEKLEDNING	Liggende trepanel, weatherboard.	VANN	Innlagt
TAKFORM	Saltak	BAD	
TAKTEKKING	1. Skifer "lapp". 2. Bølgeblikk	TOALETT	TYPE: Tørklosett (i kjel- ANTALL: 1 ler).

VINDUER	Skiftet	DEKOR INNSKRIPSJONER	Profilerte sperreender. Hengesøyle i gavler.
DØRER	Skiftet	INTERIØR	Oppusset, omgjort.

BYGGEÅR	ÅR	MERKNAD
	1900	
TILBYGGING OMBYGGING FLYTTING	ÅR	ENDRING
	1979	Ominnredet, oppusset. Påbygd uthus mot nord.

VEDLIKEHOLDS- TILSTAND	TILSTAND: ÅR:	I GOD STAND	BEGYNNENDE FORFALL	FRAMSKREDET FORFALL	RUIN	EVT. FORFALLSÅRSÅK
	1980	X				

FARGESKJEMA	OPPRINNELIG	NÅVERENDE	FRAMTIDIG	BYGGHERRER
UTVENDIG VEGG		5F-3 Gråbrun		NSB
VINDSKIER		3B-2 Gulgrå		ARKITEKT
GERIKTER		3B-2		BYGGMESTER
VINDUER		3B-2		BYGNINGSTYPE
DØRER		3B-2		STILPREG
HJØRNEBORD		5F-3		

TEGNINGER (ARKIVHENVISNING)	
ELDRE FOTOGRAF.	

ANDRE OPPLYSNINGER	UTGITT	DATO	REGISTR.	DATO	
				15.9.80	
	RETTELSES- BLAD	NR	INNFØRT DEN	AV	
		NR	INNFØRT DEN	AV	
NR		INNFØRT DEN	AV		

# NSB · REGISTRERING AV BYGNINGER

UTGITT:  
REVIDERT:

STASJONSNR

STASJON/STREKNING/ANLEGG

2323 HALLINGSKEID - 2324 MYRDAL


BANE/BILROUTE

BERGENSBANEN

DISTRIKT

BERGEN

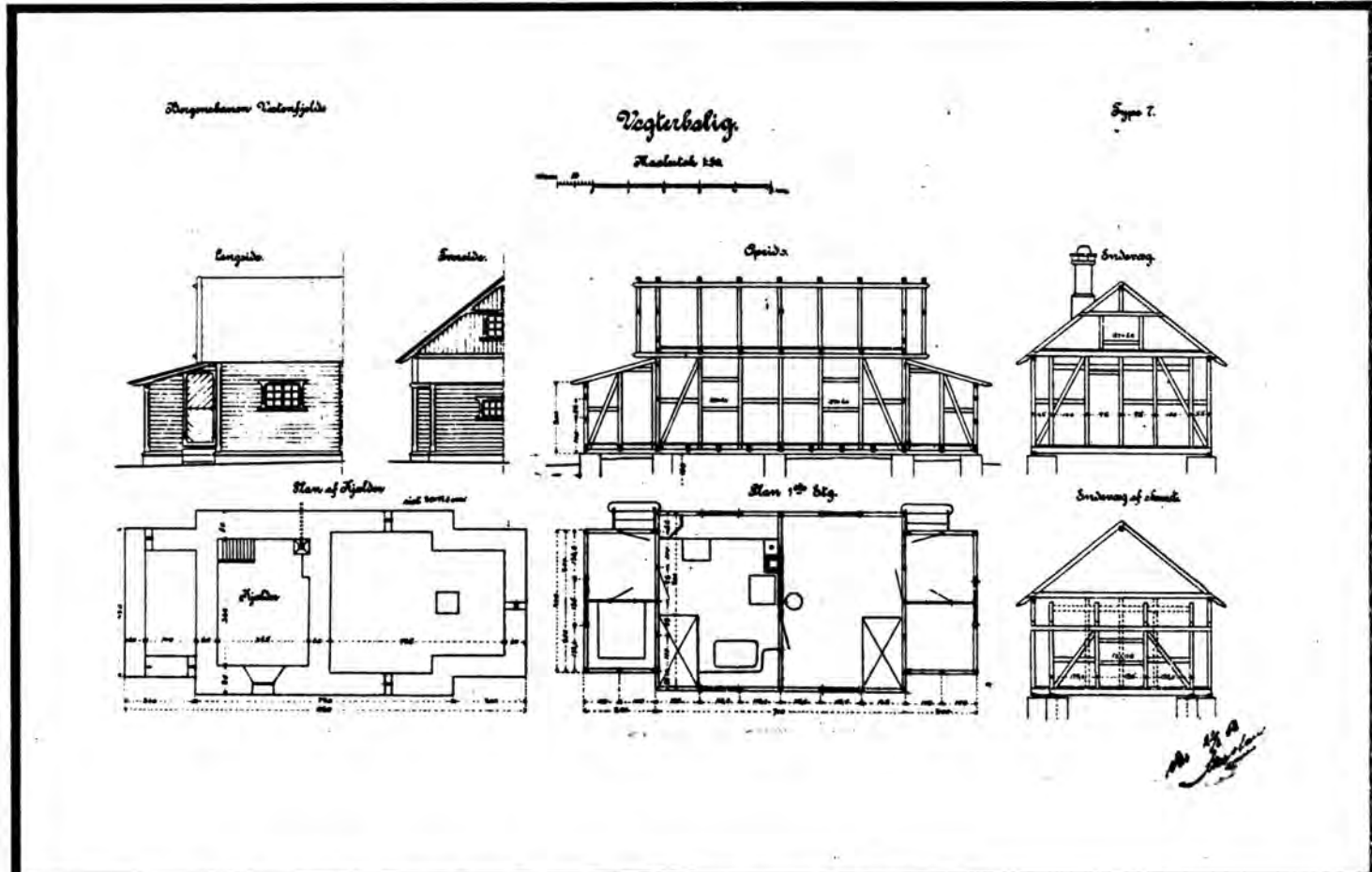
BYGN NR	KILOMETER	BYGNINGSTYPE	ADRESSE	MATRIKSEL GNR BNR	BEBYGD AREAL	ETG	BRUTTO GOLVFLATE	HOVED- MATERIALE	BYGGEAR	TEGNINGER ARKIVNR.	MERKNAD	EGET SKJEMA
	326,30	Vokterbolig, enkel	Grøndalen		90	1		Tre	1900	A 217	Type 7	x
	329,96	Vokterbolig, enkel	Lillekleven		90	1		Tre	1900	A 217	Type 7	x
	329,96	Brakke	"		88	2	176	Tre	1945			x
	330,67	Hvilehytte			18	1		Tre	1953			
	331,50	Arbeiderbrakke	Seltuftberget		40	1½	60	Tre	1900			x
	331,91	Hvilehytte			29	1		Tre	1949			
	333,88	Vokterbolig, dobbel	Reinunga		205	1½	307	Tre	1900	Bl 1076		x
	333,93	Redskapsbu	"		35	1		Tre				
	334,45	Vokterbolig, enkel	Geithammer		56	1½	84	Tre	1898			x
	334,44	Uthus	"		23	1		Tre				



# NSB · REGISTRERING AV BYGNINGER

Bak/Had 0703.79

NAVN BYGNINGENS ART	GRØNDALEN VOKTERBOLIG Bolig	STASJONSNR.	BYGN.NR.
BANESTREKNING	231 Ål - Voss	KILOMETER	326,30
KOMMUNE, MATR. NR.	Ulvik	GÅRDSNR.	BRUKSNR.
ADRESSE		DISTRIKT	Bergen



TEGNINGEN VISER: Ombygningstegning Dat. 22.6 1908 M 1:200

OPPRINNELIG BRUKSFORMÅL	PRIMÆRT Arbeiderbrakke, omgjort til vokterbolig	SEKUNDÆRT	
NÅVÆRENDE BRUKSFORMÅL	PRIMÆRT Hvilebu, tilknyttet sam- band for sneryddingstjen.	SEKUNDÆRT	ANTALL LEILIGHETER: 1 ANTALL OVERNATTINGSROM:
FORHOLD TIL ANDRE HUS	Del av anlegg - sammenbygd. Sammenbygd med snøskred-skjerm.		
FYSISK MILJØ- SAMMENHENG	Høyfjellsterreng.		

VERNEVERDI	<input type="checkbox"/> PRIO- RITERT	BYGNINGEN PRIORITERES SPESIELT SOM BEVA- RINGSOBJEKT (EVT. INTERN NSB-FREDNING)	<input type="checkbox"/> BYGNINGEN ER FREDET I MEDHOLD AV LOV OM KULTURMINNER
	<input type="checkbox"/> HØY	ENDRINGER SKAL IKKE FORETAS FØR ARKITEKTKONTORET HAR GODKJENT PLANENE. DETTE GJELDER OGSÅ UTSKIFTING AV DØRER, VINDUER, KLEDNING, TAKTEKKING OSV.	
	<input checked="" type="checkbox"/> MIDDELS		
	<input checked="" type="checkbox"/> LAV	ENDRINGER KAN FORETAS UTEN GODKJENNING FRA ARKITEKTKONTORET. DET HENVISES TIL GENE- RELLE RÅD OG RETNINGSLINJER.	
<input type="checkbox"/> INGEN			



DIMENSJONER	HØVED'IAL M 11 x 5	BEBYGD AREAL M <sup>2</sup> 90	ANTALL ETASJER 1	BRUTTO GOLVAREAL M <sup>2</sup>
-------------	-----------------------	-----------------------------------	---------------------	------------------------------------

BYGNINGSDEL	TYPE.KONSTRUKSJON	INSTALLASJON	MERKNAD
FUNDAMENT	Betongmur	SKORSTEIN	STK. 1
KJELLER UNDERETASJE	1.Kjeller, trebjelkelag 2. Kryperom, trebjelkelag	ELEKTRISITET	Ikke innlagt
YTTERVEGG	Bindingsverk i tre	OPPVARMING	PRIMERT: Vedovn SEKONDERT:
FASADEKLEDNING	Liggende trepanel, weatherboard	VANN	Innlagt?
TAKFORM	1. Saltak. 2. Pultak	BAD	
TAKTEKKING	Skifer "lapp"	TOALET	TYPE: Utedo ANTALL: 1

VINDUER	Skiftet, tofags uten sprosser. Loftsvind. oppr., m. småruter.	DEKOR INNSKRIPSJONER	Prof. sperreender Hengesøyle i gavler
DØRER	Skiftet	INTERIØR	Særlig dårlig vedlikeholdt.

BYGGÅR	ÅR 1900	MERKNAD
TILBYGGING OMBYGGING FLYTTING	ÅR 1910	ENDRING Ombygd til vokterbolig Forlenget mot vest. Vern mot snøskred bygd inntil på nordsiden.

VEDLIKEHOLDS- TILSTAND	TILSTAND: ÅR:	I GOD STAND	BEGYNNENDE FORFALL	FRAMSKREDET FORFALL	RUIN	EVT. FORFALLSÅRSÅK
	1980		X			Løpende vedlikehold mangler

FARGESKJEMA	OPPRINNELIG	NAVERENDE	FRAMTIDIG	BYGGHERRE
UTVENDIG VEGG		Grå		NSB
VINDSKIER		4-5C-4 Rødblond		ARKITEKT
GERIKTER		4-5C4		Skavlan/H.Kaas /P.A.Due
VINDUER		4-5C-4		BYGGMESTER
DØRER		4-5C-4		BYGNINGSTYPE
HJØRNEBORD		4-5C-4		V.B. type 7, Bergens- banen vestenfjelds
				STILPREG


TEGNINGER (ARKIVHENVISNING)	A 217 og Bd 45. Se også Bl 1076 mappe, tegning Bl 1074
ELDRE FOTOGRAF.	

ANDRE OPPLYSNINGER	Dues tegning til "Fjøs for V.B. Voss-Tauge- vand" er nærmest identisk med den oppførte "Barakketype no 7". To tegn. finnes for om- bygging, h.h.v. av Skavlan (i bindingsverk) og H.Kaas (i reisverk).	UTGITT	DATO	REGISTR.	DATO 29.8.80
		RETTELSES- BLAD	NR	INNFØRT DEN	AV
			NR	INNFØRT DEN	AV
		NR	INNFØRT DEN	AV	

# NSB - REGISTRERING AV BYGNINGER

Sak/Had 0703.79

NAVN BYGNINGENS ART	LILLEKLEVEN VOKTERBOLIG Bolig	STASJONSNR.	BYGN. NR.
BANESTREKNING	231 Ål - Voss	KILOMETER	329,96
KOMMUNE.MATR.NR.	Aurland	GÅRDSNR.	BRUKSNR.
ADRESSE		DISTRIKT	Bergen



*Bygningens Vokterbolig*

**Vokterbolig**

Målestokk 1:200

TEGNINGEN VISER: Ombygningstegning Dat. 22.6.1908. M 1:200

OPPRINNELIG BRUKSFORMÅL	PRIMÆRT Arbeiderbrakke, omgjort til vokterbolig	SEKUNDÆRT	
NÅVERENDE BRUKSFORMÅL	PRIMÆRT Fritidshus?	SEKUNDÆRT	ANTALL LEILIGHETER: 1 ANTALL OVERNATTINGSROM:
FORHOLD TIL ANDRE HUS	Del av anlegg - frittstående		
FYSISK MILJØ- SAMMENHENG	Høyfjellsterreng.		

VERNEVERDI	<input type="checkbox"/> PRIO- RITERT	BYGNINGEN PRIORITERES SPESIELT SOM BEVA- RINGSOBJEKT (EVT. INTERN NSB-FREDNING)	<input type="checkbox"/> BYGNINGEN ER FREDET I MEDHOLD AV LOV OM KULTURMINNER
	<input type="checkbox"/> HØY	ENDRINGER SKAL IKKE FORETAS FØR ARKITEKTKONTORET HAR GODKJENT PLANENE. DETTE GJELDER OGSÅ UTSKIFTING AV DØRER, VINDUER, KLEDNING, TAKTEKKING OSV.	
	<input checked="" type="checkbox"/> MIDDELS		
	<input type="checkbox"/> LAV	ENDRINGER KAN FORETAS UTEN GODKJENNING FRA ARKITEKTKONTORET. DET HENVISES TIL GENE- RELLE RÅD OG RETNINGSLINJER.	
	<input type="checkbox"/> INGEN		

DIMENSJONER	HØVEDMÅL M	BEBYGD AREAL M <sup>2</sup>	90	ANTALL ETASJER	1	BRUTTO GOLVAREAL M <sup>2</sup>
-------------	---------------	--------------------------------	----	-------------------	---	------------------------------------

BYGNINGSDEL	TYPE. KONSTRUKSJON	INSTALLASJON	MERKNAD
FUNDAMENT	1. Fuget gråsteinsmur 2. Betongmur	SKORSTEIN	STK. 2
KJELLER UNDERETASJE	1. Kjeller, trebjelkelag 2. Kryperom, trebjelkelag	ELEKTRISITET	Ikke innlagt
YTTERVEGG	Bindingsverk i tre	OPPVARMING	PRIMERT: Ved SEKONDÆRT:
FASADEKLEDNING	1. Liggende trepan. Høvlet kantprofil 2. Stående tømmermannspanel	VANN	Ikke innlagt
TAKFORM	Saltak	BAD	
TAKTEKKING	Skifer "lapp"	TOALETT	TYPE: ANTALL: Utedo

VINDUER	Opprinnelige	DEKOR INNSKRIPSJONER	Profilerte sperreender Hengesøyle i gavl.
DØRER	Opprinnelige	INTERIØR	

BYGGGEAR	ÅR 1900	MERKNAD
TILBYGGING OMBYGGING FLYTTING	ÅR	ENDRING
		Ombygd til vokterbolig Tilbygd forlengelse med samme takform.

VEDLIKEHOLDS- TILSTAND	TILSTAND:	I GOD STAND	BEGYNNENDE FORFALL	FRAMSKREDET FORFALL	RUIN	EVT. FORFALLSÅRSÅK
	ÅR:	1980	X			

FARGESKJEMA	OPPRINNELIG	NÅVERENDE	FRAMTIDIG	BYGGHERRE
UTVENDIG VEGG		9D-E5 Rødbrun		NSB
VINDSKIER		27D-E5 Grågrønn		ARKITEKT
GERIKTER		27D-E5		P.A.Due/Skavlan/H.Kaas
VINDUER		27D-E5		BYGGMESTER
DØRER		27D-E5		BYGNINGSTYPE
HJØRNEBORD		9D-E5		"V.B. type 7 Bergens- banen vestenfjelds"
				STILPREG

TEGNINGER (ARKIVHENVISNING)	A 217 og Bd 45. Se også mappe Bl 1076, tegning Bl 1074
ELDRE FOTOGRAF.	

ANDRE OPPLYSNINGER	Dues tegning til "Fjøs for V.B. Voss-Tauge- vand" er nærmest identisk med den oppførte "Barakketype no.7". To tegn. finnes for om- bygging, h.h.v. av Skavlan(i bindingsverk) og H.Kaas (i reisverk).	UTGITT	DATO	REGISTR.	DATO
					16.9.80
		RETTELSES- BLAD	NR	INNFØRT DEN	AV
			NR	INNFØRT DEN	AV
			NR	INNFØRT DEN	AV

# NSB · REGISTRERING AV BYGNINGER

Bak./Had 0703.79

NAV BYGNINGENS ART	LILLEKLEVEN BRASSE Brakke	STASJONSNR.	BYGN.NR.
BANESTREKNING	231 Ål - Voss	KILOMETER	329,96
KOMMUNE.MATR.NR.	Aurland	GÅRDSNR.	BRUKSNR.
ADRESSE		DISTRIKT	Bergen



TEGNING

TEGNINGEN VISER:

OPPRINNELIG BRUKSFORMÅL	PRIMÆRT Brakke	SEKUNDÆRT	
NÅVÆRENDE BRUKSFORMÅL	PRIMÆRT Fritidshus?	SEKUNDÆRT	ANTALL LEILIGHETER: ANTALL OVERNATTINGSROM:
FORHOLD TIL ANDRE HUS	Del av anlegg - frittstående		
FYSISK MILJØ- SAMMENHENG	Høyfjellsterreng.		

VERNEVERDI	<input type="checkbox"/>	PRIORITERT	BYGNINGEN PRIORITERES SPESIELT SOM BEVARINGSOBJEKT (EVT. INTERN NSB-FREDNING)	<input type="checkbox"/>	BYGNINGEN ER FREDET I MEDHOLD AV LOV OM KULTURMINNER
	<input type="checkbox"/>	HØY	ENDRINGER SKAL IKKE FORETAS FØR ARKITEKTKONTORET HAR GODKJENT PLANENE. DETTE GJELDER OGSÅ UTSKIFTING AV DØRER, VINDUER, KLEDNING, TAKTEKKING OSV.		
	<input checked="" type="checkbox"/>	MIDDELS			
	<input type="checkbox"/>	LAV	ENDRINGER KAN FORETAS UTEN GODKJENNING FRA ARKITEKTKONTORET. DET HENVISES TIL GENERELLE RÅD OG RETNINGSLINJER.		
	<input type="checkbox"/>	INGEN			

DIMENSJONER	HOVED'IAL M	BEBYGD AREAL M <sup>2</sup>	88	ANTALL ETASJER	2	BRUTTO GOLVAREAL M <sup>2</sup>
-------------	----------------	--------------------------------	----	-------------------	---	------------------------------------

BYGNINGSDEL	TYPE, KONSTRUKSJON	INSTALLASJON	MERKNAD
FUNDAMENT	1. Betongmur 2. Betongpillarer.	SKORSTEIN	STK. 2
KJELLER UNDERETASJE	1. Kjeller, trebjelkelag. 2. Luftet kryperom, trebjelkelag. 3. Åpent, trebjelkelag	ELEKTRISITET	Ikke innlagt
YTTERVEGG	Bindingsverk i tre	OPPVARMING	PRIMÆRT: Ved SEKUNDÆRT:
FASADEKLEDNING	Tømmermannspanel	VANN	Innlagt (virker ikke)
TAKFORM	SAltak	BAD	
TAKTEKKING	Skifer "lapp"	TOALET	TYPE: Tørrklosett ANTALL:

VINDUER	Skiftet	DEKOR INNSKRIPSJONER	
DØRER	Opprinnelige	INTERIØR	

BYGGÅR	ÅR	MERKNAD
	1945	
TILBYGGING OMBYGGING FLYTTING	ÅR	ENDRING
	1945 ?	Flyttet fra Galden (ved Vatnahalsen)

VEDLIKEHOLDS- TILSTAND	TILSTAND: ÅR:	I GOD STAND	BEGYNNENDE FORFALL	FRAMSKREDET FORFALL	RUIN	EVT. FORFALLSÅRSÅK
	1980	X				

FARGESKJEMA	OPPRINNELIG	NÅVERENDE	FRAMTIDIG	BYGGHERRE
UTVENDIG VEGG		9D-E5 Rødbrun		NSB
VINDSKIER		Hvit/27D-E5 grågrønn		ARKITEKT
GERIKTER		Hvit/27D-E5		BYGGMESTER
VINDUER		Hvit		BYGNINGSTYPE
DØRER		9D-E5		STILPREG
HJØRNEBORD		Hvit		

TEGNINGER (ARKIVHENVISNING)	
ELDRE FOTOGRAF	

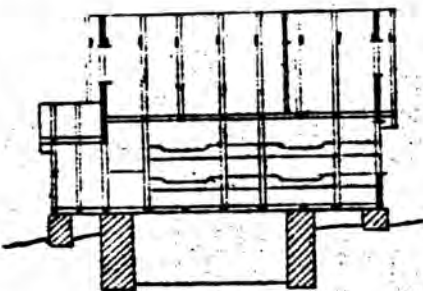

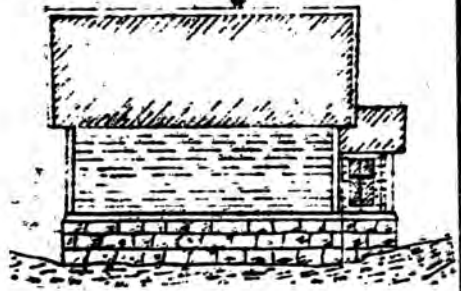
ANDRE OPPLYSNINGER	UTGITT	DATO	REGISTR.	DATO	
				16.9.80	
	RETTELSES- BLAD	NR	INNFORT DEN	AV	
		NR	INNFORT DEN	AV	
NR		INNFORT DEN	AV		

# NSB · REGISTRERING AV BYGNINGER

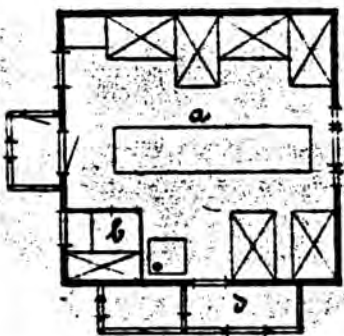
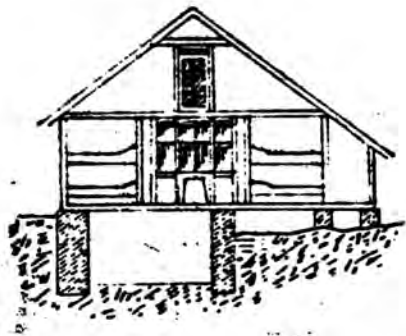
Bak/Had 0703.79

NAVN BYGNINGENS ART	SELTUFTBERGET BRAKKE Brakke	STASJONSNR.	BYGN. NR.
BANESTREKNING	231 Ål - Voss	KILOMETER	331,50
KOMMUNE. MATR. NR.	Aurland	GÅRDSNR.	BRUKSNR.
ADRESSE		DISTRIKT	Bergen



24 mand.

(v) Reinunga.

(v) Sætedal.

(v) Seltuftberget.

TEGNINGEN VISER: Tegn. på plansje, dat. Myrdal 28.4.1902

1:200

OPPRINNELIG BRUKSFØRMÅL	PRIMÆRT Anleggsbrakke for 24 mann	SEKUNDÆRT	
NÅVERENDE BRUKSFØRMÅL	PRIMÆRT Fritidshus <i>ca. 1900</i>	SEKUNDÆRT	ANTALL LEILIGHETER: 0
FORHOLD TIL ANDRE HUS	Selvstendig hus - frittstående.		
FYSISK MILJØ- SAMMENHENG	Høyfjellsterreng.		

VERNEVERDI	<input checked="" type="checkbox"/> PRIO- RITERT	BYGNINGEN PRIORITERES SPESIELT SOM BEVA- RINGSOBJEKT (EVT. INTERN NSB-FREDNING)	<input type="checkbox"/> BYGNINGEN ER FREDET I MEDHOLD AV LOV OM KULTURMINNER
	<input checked="" type="checkbox"/> HØY	ENDRINGER SKAL IKKE FORETAS FØR ARKITEKTKONTORET HAR GODKJENT PLANENE. DETTE GJELDER OGSÅ UTSKIFTING AV DØRER, VINDUER, KLEDNING, TAKTEKKING OSV.	
	<input type="checkbox"/> MIDDELS		
	<input type="checkbox"/> LAV	ENDRINGER KAN FORETAS UTEN GODKJENNING FRA ARKITEKTKONTORET. DET HENVISES TIL GENE- RELLE RÅD OG RETNINGSLINJER.	
	<input type="checkbox"/> INGEN		

DIMENSJONER	HOVEDTÅL M	7,2 x 7,2	BEBYGD AREAL M <sup>2</sup>	40	ANTALL ETASJER	1 1/2	BRUTTO GOLVAREAL M <sup>2</sup>
-------------	---------------	-----------	--------------------------------	----	-------------------	-------	------------------------------------

BYGNINGSDEL	TYPE, KONSTRUKSJON	INSTALLASJON	MERKNAD
FUNDAMENT	Gråsteinsmur, fuget	SKORSTEIN	STK. 1
KJELLER UNDERETASJE	1. Kjeller, trebjelkelag 2. Kryperom, trebjelkelag	ELEKTRISITET	Ikke innlagt
		OPPVARMING	PRIMÆRT: Ved SEKUNDÆRT:
YTTERVEGG	Bindingsverk, m. 2 lag panel + papp.	VANN	Ikke innlagt
FASADEKLEDNING	Liggende bordkledning, høvlet kantprof. pløyd	BAD	
TAKFORM	Saltak	TOALETT	TYPE:
TAKTEKNING	Skifer "lapp"		ANTALL:

VINDUER	Oppr. Vinduer i gavler og vindfang har form med spiss topp.	DEKOR INNSKRIPSJONER	
DØRER	Opprinnelige.	INTERIØR	Opprinnelig og åpent. Sengene er fjernet, hems med eget rom.

BYGGÅR	ÅR	MERKNAD
	1900	Før B.B. åpning.
TILBYGGING OMBYGGING FLYTTING	ÅR	ENDRING
		Flyttet fra Kårdal.

VEDLIKEHOLDSTILSTAND	TILSTAND:	I GOD STAND	BEGYNNENDE FORFALL	FRAMSKREDET FORFALL	RUIN	EVT. FORFALLSÅRSÅK
	ÅR:					
	1980		X			Noe råte i panel, vind., lekkasje gjennom tak

FARGESKJEMA	OPPRINNELIG	NÅVÆRENDE	FRAMTIDIG	BYGGHERRE
UTVENDIG VEGG	rød	Grå (avslitt)		NSB
VINDSKIER	hvit	" "		ARKITEKT
GERIKTER		" "		Tegnet ved anlegget.
VINDUER		" "		BYGGMESTER
DØRER		" "		BYGNINGSTYPE
HJØRNEBORD	rød	" "		Anleggsbrakke for 24 mannr STILPREG

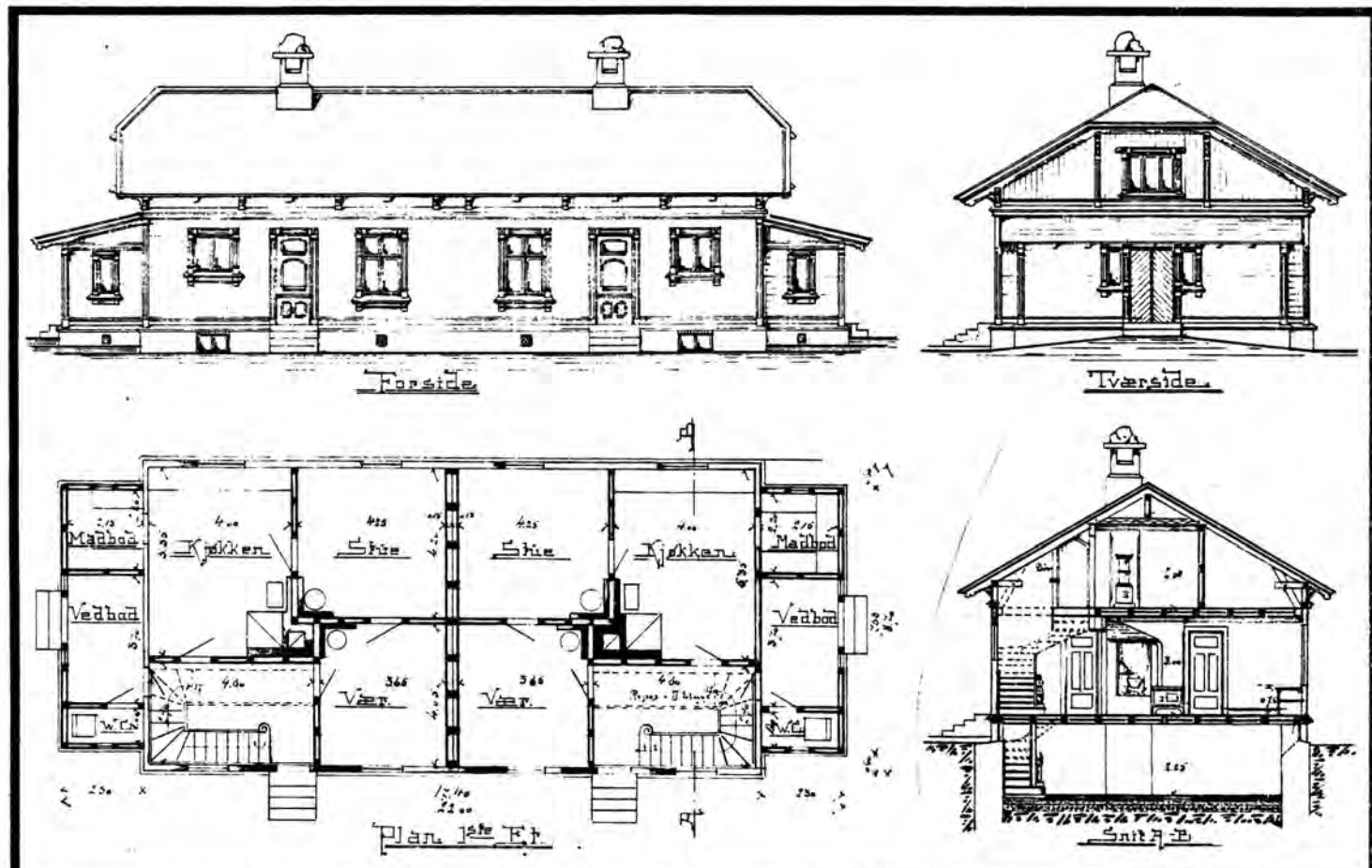
TEGNINGER (ARKIVHENVISNING)	Typen er opptegnet på plansje over "4de afdelings bygninger til beboelse" (O.M. Guttormsen, Hallingskeid 30.4.1902), Se andre opplysninger.
ELDRE FOTOGRAF.	

ANDRE OPPLYSNINGER	TEGNINGER: Og "Bygninger til beboelse ved 3de afdeling" (O. Berner, Myrdal 28.4 1902).	UTGITT	DATO	REGISTR.	DATO
					9.7.80
		RETTELSES- BLAD	NR	INNFORT DEN	AV
		NR	INNFORT DEN	AV	
		NR	INNFORT DEN	AV	

# NSB · REGISTRERING AV BYGNINGER

Bak/Had 0703.79

NAVN BYGNINGENS ART	REINUNGA VOKTERBOLIG Bolig	STASJONSNR.	BYGN. NR.
BANESTREKNING	231 Ål - Voss	KILOMETER	333,88
KOMMUNE.MATR.NR.	Aurland	GÅRDSNR.	BRUKSNR.
ADRESSE		DISTRIKT	Bergen



TEGNINGEN VISER: Originaltegning Dat. 2.3.1900. M 1:200

OPPRINNELIG BRUKSFORMÅL	PRIMÆRT Dobbel vokterbolig	SEKUNDÆRT	
NÅVERENDE BRUKSFORMÅL	PRIMÆRT Bortleid	SEKUNDÆRT	ANTALL LEILIGHETER: 2 ANTALL OVERNATTINGSROM: 0
FORHOLD TIL ANDRE HUS	Del av anlegg - frittstående		
FYSISK MILJØ- SAMMENHENG	Fjellterreng		

VERNEVERDI	<input type="checkbox"/> PRIO- RITERT	BYGNINGEN PRIORITERES SPESIELT SOM BEVA- RINGSOBJEKT (EVT. INTERN NSB-FREDNING)	<input type="checkbox"/> BYGNINGEN ER FREDET I MEDHOLD AV LOV OM KULTURMINNER
	<input type="checkbox"/> HØY	ENDRINGER SKAL IKKE FORETAS FØR ARKITEKTKONTORET HAR GODKJENT PLANENE. DETTE GJELDER OGSÅ UTSKIFTING AV DØRER, VINDUER, KLEDNING, TAKTEKKING OSV.	
	<input checked="" type="checkbox"/> MIDDELS		
	<input type="checkbox"/> LAV	ENDRINGER KAN FORETAS UTEN GODKJENNING FRA ARKITEKTKONTORET. DET HENVISES TIL GENE- RELLE RÅD OG RETNINGSLINJER.	
	<input type="checkbox"/> INGEN		



DIMENSJONER	HOVEDTAL M 22 x 8,7	BEBYGD AREAL M <sup>2</sup> 205	ANTALL ETASJER 1½	BRUTTO GOLVAREAL M <sup>2</sup>
-------------	------------------------	------------------------------------	----------------------	------------------------------------

BYGNINGSDEL	TYPE, KONSTRUKSJON	INSTALLASJON	MERKNAD
FUNDAMENT	1. Fuget gråsteinsmur 2. Gråsteinsmur (i tilbygd skur)	SKORSTEIN	STK. 2
KJELLER UNDERETASJE	1. Kjeller, trebjelkelag 2. Kryperom, trebjelkelag	ELEKTRISITET	Innlagt
YTTERVEGG	Bindingsverk i tre? Maskinlaft?	OPPVARMING	PRIMÆRT: Elektrisk SEKUNDÆRT: Ved
FASADEKLEDNING	1. Liggende trepan. kantprofil. 2. Stående trepanel pløyd i røst. 3. Stående tømmermannspan. i tilbygd skur.	VANN	Innlagt
TAKFORM	Halvvalm 2. Pulttak.	BAD	
TAKTEKING	1. Skifer "lapp" 2. Bølgeblikkplater (skur)	TOALETT	TYPE: WC ANTALL: 1

VINDUER	Opprinnelige	DEKOR INNSKRIPSJONER	Profilerte sperreender. Buete konsoller. Profilerte gerikter.
DØRER	Opprinnelige	INTERIØR	

BYGGEGÅR	ÅR 1900	MERKNAD
TILBYGGING OMBYGGING FLYTTING	ÅR	ENDRING Tilbygd: 1. Vindfang til hovedinganger. 2.

VEDLIKEHOLDS- TILSTAND	TILSTAND:	I GOD STAND	BEGYNNENDE FORFALL	FRAMSKREDET FORFALL	RUIN	EVT. FORFALLSÅRSÅK
	ÅR:	1980		X		

FARGESKJEMA	OPPRINNELIG	NÅVÆRENDE	FRAMTIDIG	BYGGHERRE
UTVENDIG VEGG		9D-E5 Rødbrun		NSB ARKITEKT
VINDSKIER		27C-D5 Grågrønn		P. A. Due BYGGMESTER
GERIKTER		27C-D5		
VINDUER		27C-D5		
DØRER		27C-D5		BYGNINGSTYPE "Dobbelt V.B. af træ"
HJØRNEBORD		27C-D5		større type. Voss-Taugevand STILPREG

TEGNINGER (ARKIVHENVISNING)	B1 1076 mappe, tegning B1 1135. (BdB 1208)
ELDRE FOTOGRAF.	

ANDRE OPPLYSNINGER	Bygningstypen oppført også ved Mjølfjell og Kleven (revet).	UTGITT	DATO	REGISTR.	DATO
					16.9.80
		RETTELSES- BLAD	NR	INNFØRT DEN	AV
			NR	INNFØRT DEN	AV
			NR	INNFØRT DEN	AV

# NSB - REGISTRERING AV BYGNINGER

Bak/Had 070379

NAVN BYGNINGENS ART	GETTHAMMER VOKTERBOLIG Bolig	STASJONSNR.	BYGN.NR.
BANESTREKNING	231 Ål - Voss	KILOMETER	334.45
KOMMUNE, MATR. NR.	Aurland	GÅRDSNR.	BRUKSNR.
ADRESSE		DISTRIKT	Bergen



TEGNING

TEGNINGEN VISER:

OPPRINNELIG BRUKSFØRMÅL	PRIMÆRT Arbeiderbrakke	SEKUNDÆRT	
NÅVÆRENDE BRUKSFØRMÅL	PRIMÆRT Bortleid, fritidshus.	SEKUNDÆRT	ANTALL LEILIGHETER: 1 ANTALL OVERNATTINGSROM: 0
FORHOLD TIL ANDRE HUS	Del av anlegg - frittstående		
FYSISK MILJØ- SAMMENHENG	Fjellterreng		

VERNEVERDI	<input type="checkbox"/>	PRIORITERT	BYGNINGEN PRIORITERES SPESIELT SOM BEVARINGSOBJEKT (EVT. INTERN NSB-FREDNING)	<input type="checkbox"/>	BYGNINGEN ER FREDET I MEDHOLD AV LOV OM KULTURMINNER
	<input type="checkbox"/>	HØY	ENDRINGER SKAL IKKE FORETAS FØR ARKITEKTKONTORET HAR GODKJENT PLANENE. DETTE GJELDER OGSÅ UTSKIFTING AV DØRER, VINDUER, KLEDNING, TAKTEKING OSV.		
	<input checked="" type="checkbox"/>	MIDDELS			
	<input type="checkbox"/>	LAV	ENDRINGER KAN FORETAS UTEN GODKJENNING FRA ARKITEKTKONTORET. DET HENVISES TIL GENERELLE RÅD OG RETNINGSLINJER.		
	<input type="checkbox"/>	INGEN			

DIMENSJONER	HØVED'ÅL M	BEBYGD AREAL M <sup>2</sup> 56	ANTALL ETASJER 1½	BRUTTO GOLVAREAL M <sup>2</sup>
-------------	---------------	-----------------------------------	----------------------	------------------------------------

BYGNINGSDEL	TYPE, KONSTRUKSJON	INSTALLASJON	MERKNAD
FUNDAMENT	1. Fuget gråsteinsmur 2. Mur av betongstein, fuget	SKORSTEIN	STK. 1
KJELLER UNDERETASJE	Kjeller, trebjelkelag	ELEKTRISITET	Innlagt
YTTERVEGG	Bindingsverk i tre?	OPPVARMING	PRIMÆRT: Elektrisk SEKUNDÆRT: Ved
FASADEKLEDNING	1. Liggende trepanel med høvlet kantprofil 2. Liggende trepanel, weatherboard.	VANN	Innlagt
TAKFORM	Saltak	BAD	
TAKTEKING	Skifer "lapp"	TOALET	TYPE: ANTALL: WC 1

VINDUER	1. Skiftet 2. Opprinnelige i gammel del mot nord.	DEKOR INNSKRIPSJONER	Profilerte sperreender.
DØRER	Opprinnelige.	INTERIØR	

BYGGEÅR	AR 1898	MERKNAD
Før	AR 1964	ENDRING Tilbygg forlengelse mot vest, samme takform.
TILBYGGING OMBYGGING FLYTTING		

VEDLIKEHOLDS- TILSTAND	TILSTAND: AR:	I GOD STAND	BEGYNNENDE FORFALL	FRAMSKREDET FORFALL	RUIN	EVT. FORFALLSÅRSÅK
	1980	X				

FARGESKJEMA	OPPRINNELIG	NÅVÆRENDE	FRAMTIDIG	BYGGHERRE
UTVENDIG VEGG		8D-7 Rødbrun		NSB
VINDSKIER		Hvit		ARKITEKT
GERIKTER		Hvit		BYGGMESTER
VINDUER		Hvit		BYGNINGSTYPE
DØRER		23D-4 Mattblå		STILPREG
HJØRNEBORD		8D-7		

TEGNINGER (ARKIVHENVISNING)	BdB 4392
ELDRE FOTOGRAF.	

ANDRE OPPLYSNINGER	UTGITT	DATE	REGISTR.	DATE 16.9.80
	RETTELSES- BLAD	NR	INNFØRT DEN	AV
		NR	INNFØRT DEN	AV
	NR	INNFØRT DEN	AV	

# NSB - REGISTRERING AV BYGNINGER

UTGITT:  
REVIDERT:

STASJONSNR  
2324

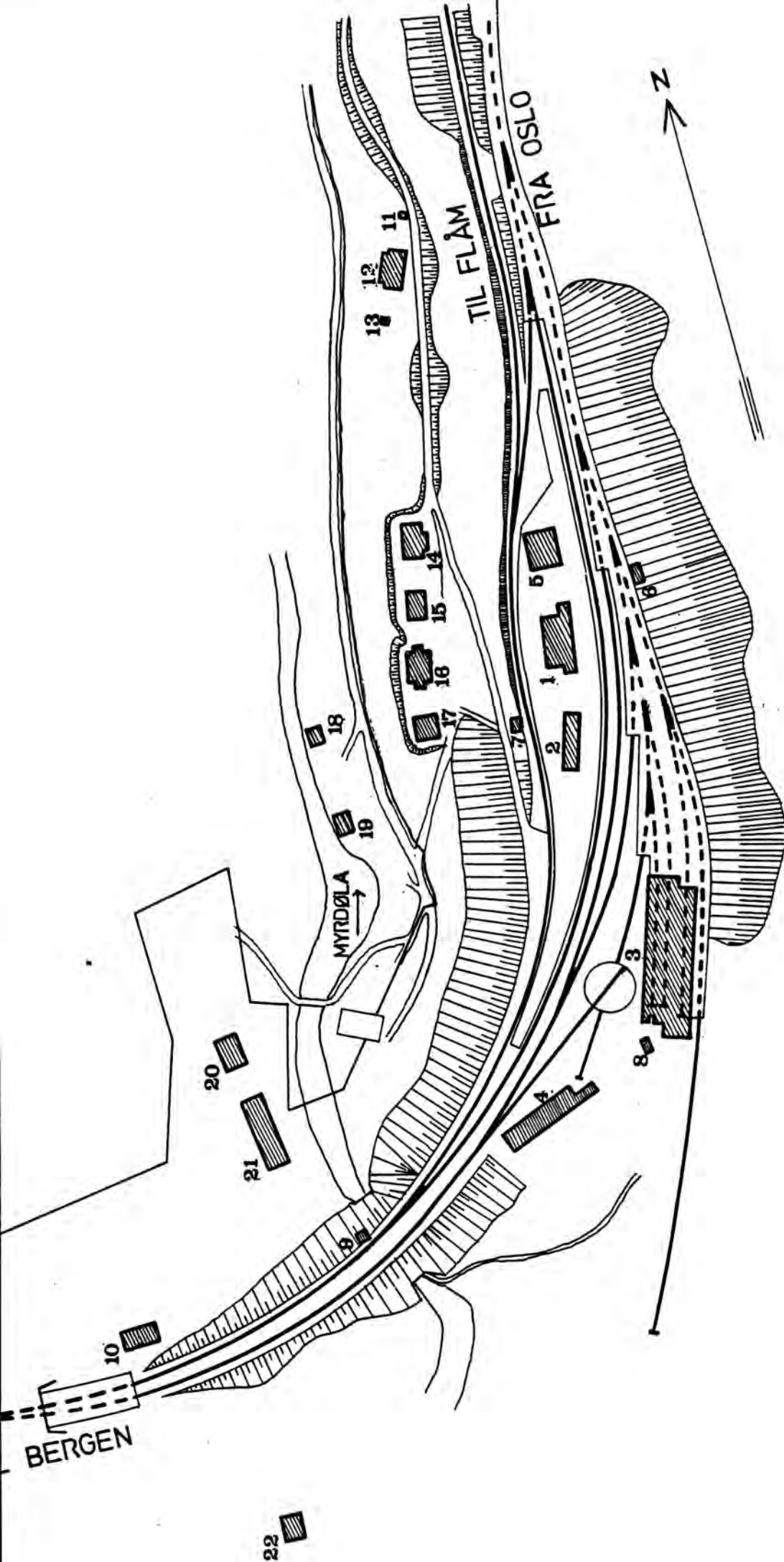
BANE/BILROUTE  
BERGENSBANEN

DISTRIKT  
BERGEN


STASJON/STREKKING/ANLEGG  
MYRDAL STASJON

BYGN NR	KILOMETER	BYGNINGSTYPE	ADRESSE	MATRIKEL GNR BNR	BEBYGD AREAL	ETG	BRUTTO GOLVFLATE	HØVED-MATERIALE	BYGGEAR	TEGNINGER ARKIVNR.	MERKNAD	EGET SKJEMA
1	335,80	Stasjonsbygning	Myrdal		191	2	382	Mur/tre	1906	Ak 10645	Ombygd 1935	x
2	335,83	Godshus, CTC-hus, kvilebu/spiserom	"		128	1		Tre	1913	Bd 16	Tilbygg 1973	x
3	335,91	Lok.stall, smie m.m.	"		929	1		Mur	1929	Bl 1261	Delvis 2 etg.	x
4	335,92	BM.lager/snekkerverk.	"		241	1½	361	Tre	1948	BdB 5320		x
5	335,76	BM. kontor/overnatt.	"		155	2	310	Mur/tre	1946	Ak 11293 Bl 910 BdB 3781-90	Ombygd 1947 Loft-spisev. selskap 2 leil. 4 overnattrom	x
6	335,78	Redskapsbu	"		14	1		Tre	1938			
7	335,84	Transform. kiosk	"		18	1		Mur	1938			
8	335,91	Bu for snøfreser	"		2	1		Tre				
9	336,03	Sporskiftebu	"		80	1		Tre				
10	336,14	Lager v/Gravhalsen	" (Gravhalsen)		6	1	6	Tre				
11	335,64	Uthus til VB I	"		105	1½	158	Tre	1913	Bd 337	2 leil.	x
12	335,66	Vokterbolig I	"		6	1	6	Tre				
13	335,67	Uthus til VB I	"		6	1	6	Tre				
14	334,76	Vokterbolig III	"		111	2	222	Tre	1947	BdB 3770-78	2 leil 2 overn.rom	x
15	335,78	Bolig FB II	"		85	2	170	Tre	1944	Ak 7107	2 leil.	x
16	335,80	Vokterbloig II	"		97	1½	145	Tre	1923	Ak 1900	2 leil.	x
17	335,83	Bolig FB I	"		73	1½	110	Tre	1912	Ak 64	Ombygd 1961	x
18	335,83	Uthus v/elva	"			1		Tre				
19	335,86	Uthus v/elva (til FBI)	"			1		Tre	1924			

BYGN NR	KILOMETER	BYGNINGSTYPE	ADRESSE	MATRIKkel GNR/BNR	BEBYGD AREAL	ETG	BRUTTO GOLVFLATE	HOVED- MATERIALE	BYGGEÅR	TEGNINGER ARKIVNR.	MERKNAD	EGET SKJEMA
20	336,03	Bolig FB El.pers.	Myrdal		100	2	200	Tre		Ak 10731		x
21	336,04	Velferdsbygg	Myrdal		200	2	400	Tre	1956	Ak 10616		x
22	336,10	Bolig FB	Gravhalsen		76	1½	114	Mur	1898	BdB 4213	1 leil.	x



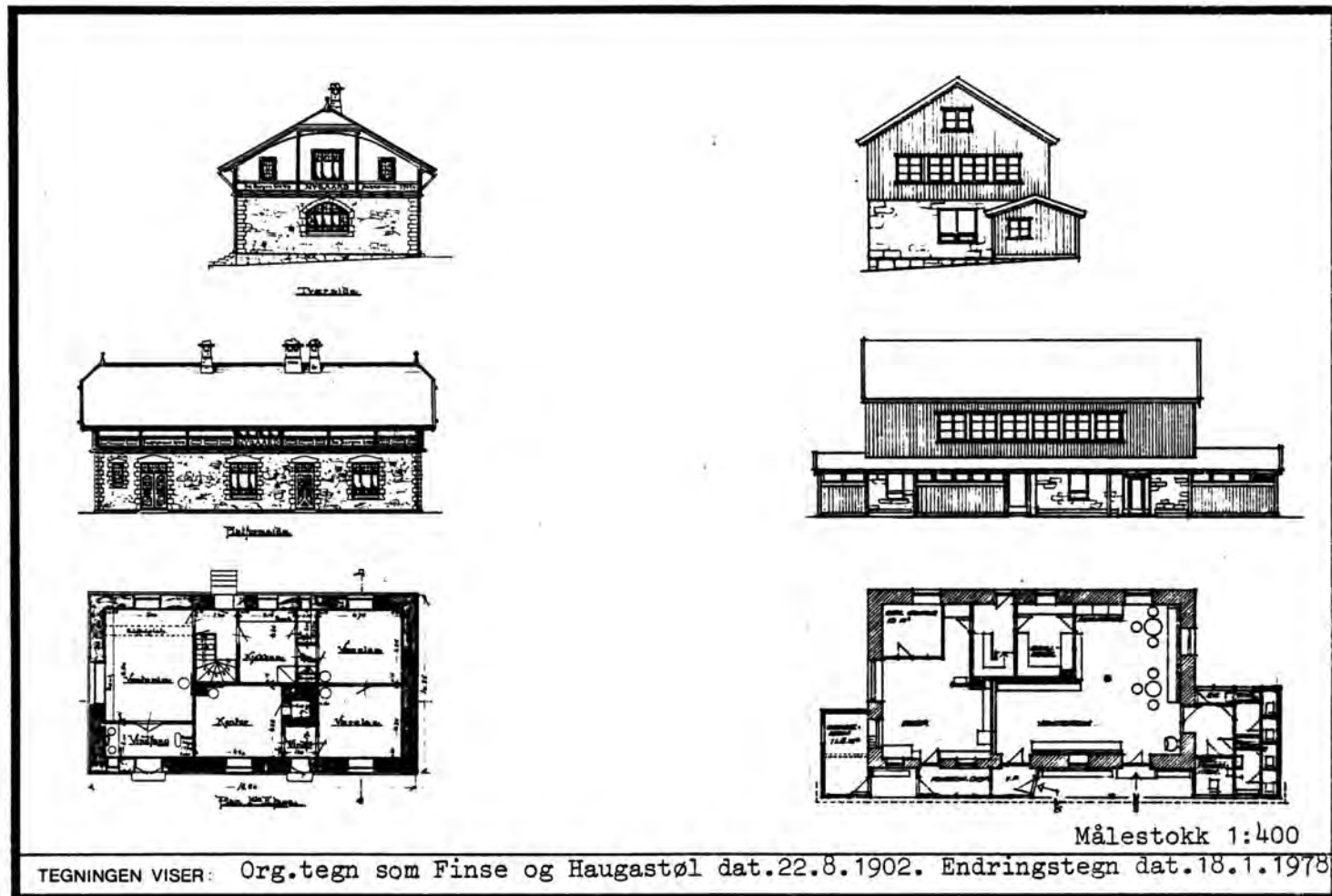
SITUASJONS- Myrdal stasjon	
KART OVER: 231 Al-Voss	
STREKNING:	
MÅLESTOKK: 1:2000	DATE: juni-81
UTENITT AV	
LINJEKART NR.: B.d.B. 4546	
BUSHOLDEPLASS I DIREKTE	JA <input type="radio"/> NEI <input checked="" type="radio"/>
TILKRYTNING TIL STASJONEN?	JA <input type="radio"/> NEI <input checked="" type="radio"/>
DRØBSHOLDEPLASS I DIREKTE	JA <input type="radio"/> NEI <input checked="" type="radio"/>
TILKRYTNING TIL STASJONEN?	JA <input type="radio"/> NEI <input checked="" type="radio"/>



# NSB · REGISTRERING AV BYGNINGER

Bak/Had 0703.79

NAV BYGNINGENS ART	MYRDAL STASJON Stasjonsbygning	STASJONSNR. 2324	BYGN.NR. 1
BANESTREKNING	231 Ål-Voss	KILOMETER 335,80	
KOMMUNE, MATR.NR.	Aurland	GÅRDSNR.	BRUKSNR.
ADRESSE	5740 Myrdal	DISTRIKT Bergen	



TEGNINGEN VISER: Org.tegn som Finse og Haugastøl dat.22.8.1902. Endringstegn dat.18.1.1978

OPPRINNELIG BRUKSFØRMÅL	PRIMÆRT Stasjonsbygning -Eksped.lokaler, restaurant -Stm. bolig	SEKUNDÆRT	
NÅVERENDE BRUKSFØRMÅL	PRIMÆRT Samme som opprinnelig + - toaletter - Relerom	SEKUNDÆRT Diverse lager	ANTALL LEILIGHETER: 1 ANTALL OVERNATTINGSROM: 0
FORHOLD TIL ANDRE HUS	Del av anlegg - frittstående		
FYSISK MILJØ- SAMMENHENG	Stasjonssted. Høyfjellstereng.		

VERNEVERDI	<input type="checkbox"/> PRIO- RITERT	BYGNINGEN PRIORITERES SPESIELT SOM BEVA- RINGSOBJEKT (EVT. INTERN NSB-FREDNING)	<input type="checkbox"/> BYGNINGEN ER FREDET I MEDHOLD AV LOV OM KULTURMINNER
	<input type="checkbox"/> HØY	ENDRINGER SKAL IKKE FORETAS FØR ARKITEKTKONTORET HAR GODKJENT PLANENE. DETTE GJELDER OGSÅ UTSKIFTING AV DØRER, VINDUER, KLEDNING, TAKTEKKING OSV.	
	<input checked="" type="checkbox"/> MIDDELS		
	<input type="checkbox"/> LAV	ENDRINGER KAN FORETAS UTEN GODKJENNING FRA ARKITEKTKONTORET. DET HENVISES TIL GENE- RELLE RÅD OG RETNINGSLINJER.	
	<input type="checkbox"/> INGEN		



DIMENSJONER	HOVEDMÅL M 18,5 x 10,3	BEBYGD AREAL M <sup>2</sup> 191	ANTALL ETASJER 2	BRUTTO GOLVAREAL M <sup>2</sup>
-------------	---------------------------	------------------------------------	---------------------	------------------------------------

BYGNINGSDEL	TYPE.KONSTRUKSJON	INSTALLASJON	MERKNAD
FUNDAMENT	1.Fuget gråsteinsmur 2.Betongmur	SKORSTEIN	STK. 2
KJELLER UNDERETASJE	Kjeller, trebjelkelag 2. Oppfylt betong på kult.	ELEKTRISITET	Innlagt
YTTERVEGG	1. Fuget gråsteinsmur 2. Bindingsverk	OPPVARMING	PRIMÆRT: Elektrisk SEKUNDÆRT: Ved
FASADEKLEDNING	1. Ingen 2. Stående tømmermannspanel	VANN	Innlagt
TAKFORM	Saltak	BAD	
TAKTEKKING	1.Skifer "lapp". 2.Papp, shingel (tilbygg)	TOALETT	TYPE: WC ANTALL: 6

VINDUER	Skifta i 1. etg. til dobl. forsegla isolerglass.	DEKOR INNSKRIPSJONER	Ingen
DØRER	Skiftet til teakdører med glass.	INTERIØR	Nytt interiør i venterom/ kafeteria og eksp.kont.

BYGGEÅR	ÅR	MERKNAD
	1906	
TILBYGGING OMBYGGING FLYTTING	ÅR	ENDRING
	1935	Påbygd 2 etg. ombygd 1. etg.
	1955	Påbygd mot sør
	1979	Påbygd mot øst og nord. (Toaletter)

VEDLIKEHOLDS- TILSTAND	TILSTAND:	I GOD STAND	BEGYNNENDE FORFALL	FRAMSKREDET FORFALL	RUIIN	EVT. FORFALLSÅRSÅK
	ÅR:					
	1981	X				Ny bordkledning, nymalt 1981.

FARGESKJEMA	OPPRINNELIG	NÅVERENDE	FRAMTIDIG	BYGGHERRE
UTVENDIG VEGG		9 D/E rødbrun		NSB
VINDSKIER		9 D/E		ARKITEKT
GERIKTER		9 D/E		P.A.Due. ombygn.v/NSB-Ak
VINDUER		3 B/C 2 gulgrå		BYGGMESTER
DØRER				BYGNINGSTYPE
HJØRNEBORD				Som Haugastøl.Halingskeid
				STILPREG

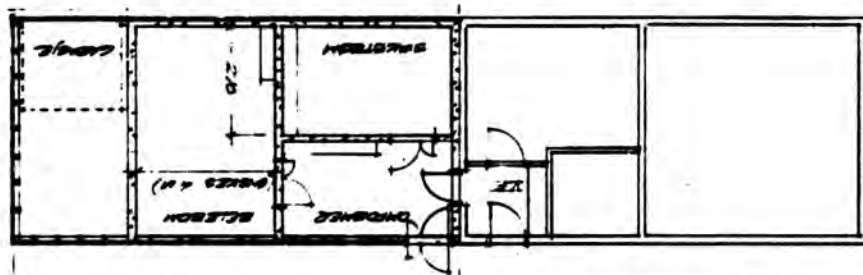
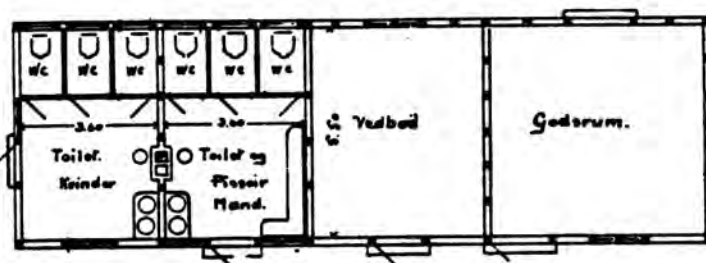

TEGNINGER (ARKIVHENVISNING)	Ak 10645
ELDRE FOTOGRAF.	

ANDRE OPPLYSNINGER	UTGITT	DATO	REGISTR.	DATO 16.6.81
	RETTELSESB- BLAD	NR	INNFOØRT DEN	AV
		NR	INNFOØRT DEN	AV
	NR	INNFOØRT DEN	AV	

# NSB - REGISTRERING AV BYGNINGER

Bak./Had 070379

NAVN BYGNINGENS ART	MYRDAL STASJON Gods-/reléhus	STASJONSNR. 2324	BYGN.NR. 2
BANESTREKNING	231 Ål - Voss	KILOMETER 335,83	
KOMMUNE, MATR.NR.	Aurland	GARDSNR.	BRUKSNR.
ADRESSE	5740 Myrdal	DISTRIKT Bergen	



TEGNINGEN VISER: Org.tegn.dat 2.6.1909. Endringstegn. dat. 11.1.1978. M 1:200

OPPRINNELIG BRUKSFORMÅL	PRIMÆRT Godshus/Privet	SEKUNDÆRT	
NÅVERENDE BRUKSFORMÅL	PRIMÆRT Godshus/CTC-hus -Kvilebu - spiserom	SEKUNDÆRT	ANTALL LEILIGHETER: 0 ANTALL OVERNATTINGSROM: 0
FØRHOLD TIL ANDRE HUS	Del av anlegg - frittstående		
FYSISK MILJØ- SAMMENHENG	Stasjonssted. Høyfjellstereng.		

VERNEVERDI	<input type="checkbox"/> PRIO- RITERT	BYGNINGEN PRIORITERES SPESIELT SOM BEVA- RINGSOBJEKT (EVT. INTERN NSB-FREDNING)	<input type="checkbox"/> BYGNINGEN ER FREDET I MEDHOLD AV LOV OM KULTURMINNER
	<input type="checkbox"/> HØY	ENDRINGER SKAL IKKE FORETAS FØR ARKITEKTKONTORET HAR GODKJENT PLANENE. DETTE GJELDER OGSÅ UTSKIFTING AV DØRER, VINDUER, KLEDNING, TAKTEKKING OSV.	
	<input checked="" type="checkbox"/> MIDDELS		
	<input type="checkbox"/> LAV	ENDRINGER KAN FORETAS UTEN GODKJENNING FRA ARKITEKTKONTORET. DET HENVISES TIL GENE- RELLE RÅD OG RETNINGSLINJER.	
	<input type="checkbox"/> INGEN		

DIMENSJONER	HOVEDÅL M	22 x 6	BEBYGD AREAL M <sup>2</sup>	128	ANTALL ETASJER	1	BRUTTO GOLVAREAL M <sup>2</sup>
-------------	-----------	--------	-----------------------------	-----	----------------	---	---------------------------------

BYGNINGSDEL	TYPE, KONSTRUKSJON	INSTALLASJON	MERKNAD
FUNDAMENT	Betongmur.	SKORSTEIN	STK. 0
KJELLER UNDERETASJE	Oppfylt betong på kult.	ELEKTRISITET	Innlagt
YTTERVEGG	1. Bindingsverk (Godshus). 2. Mur av lettbetong blokker.	OPPVARMING	PRIMÆRT: Elektrisk SEKUNDÆRT:
FASADEKLEDNING	1. Liggende trepanel Weatherboard. 2. Stående tømmermannspanel (i gavler).	VANN	Innlagt
TAKFORM	Saltak.	BAD	ikke innlagt
TAKTEKKING	Papp "shingel"	TOALETT	TYPE: ANTALL: 0

VINDUER	Opprinnelige (m. buet karm, utskjæringer). To nye vippevind.	DEKOR INNSKRIPSJONER	Profilerte sperrender. Vindusrammer har buer og utskjæring.
DØRER	Skiftet.	INTERIØR	

BYGGÅR	ÅR	MERKNAD
	1910	
TILBYGGING OMBYGGING FLYTTING	ÅR	ENDRING
	1978 1979	Tilbygg: CTC-hus

VEDLIKEHOLDSTILSTAND	TILSTAND: AR:	I GOD STAND	BEGYNNENDE FORFALL	FRAMSKREDET FORFALL	RUIN	EVT. FORFALLSÅRSÅK
	1981	X				

FARGESKJEMA	OPPRINNELIG	NÅVERENDE	FRAMTIDIG	BYGGHERRE
UTVENDIG VEGG		9D-E8 Rødbrun		NSB
VINDSKIER				ARKITEKT
GERIKTER				/P.A.Due. Ombyg.NSB-AK Aa. Dahl.
VINDUER		1D4 Grågrønn		BYGGMESTER
DØRER		5C7(port) Br.gul		BYGNINGSTYPE
HJØRNEBORD				STILPREG

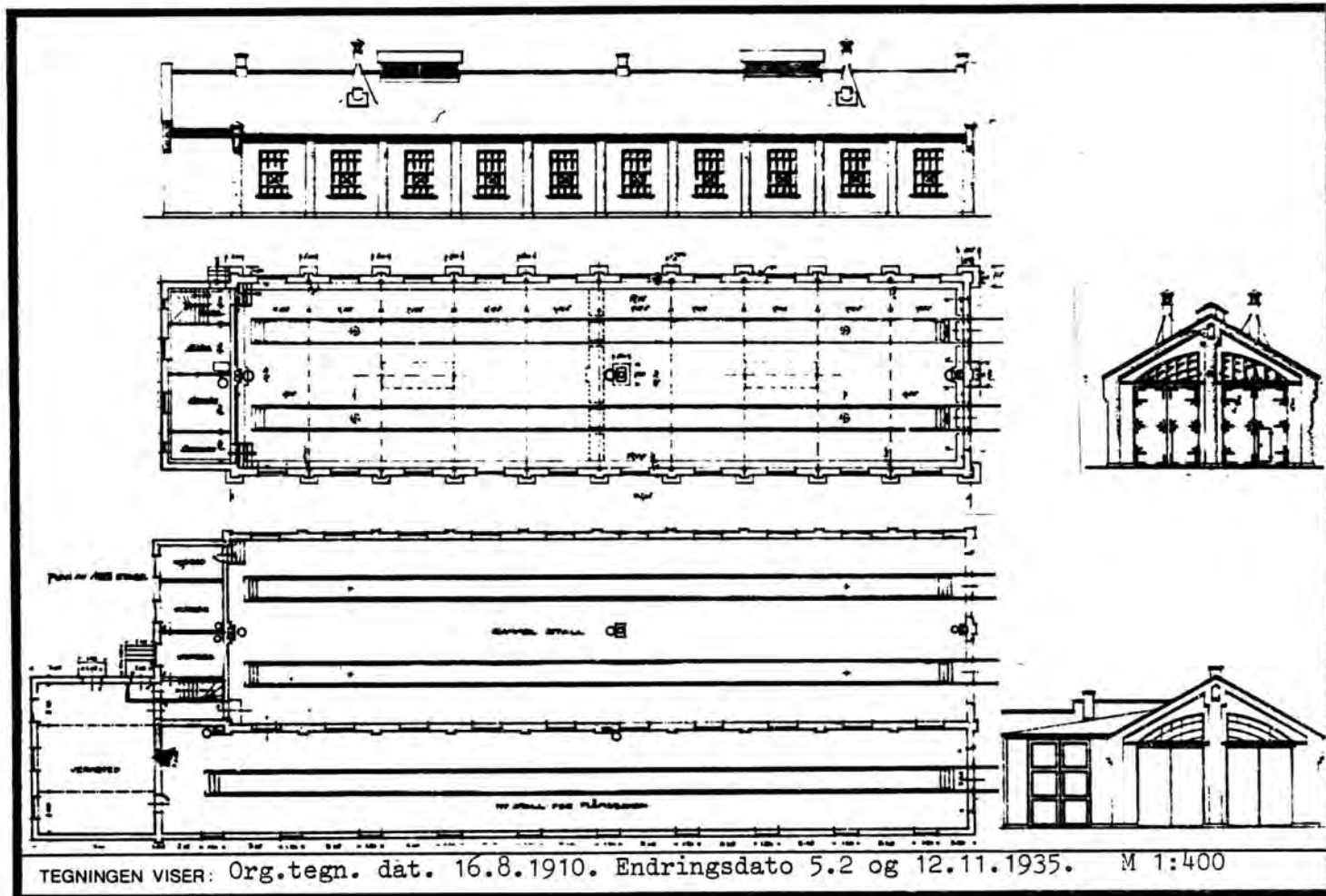
TEGNINGER (ARKIVHENVISNING)	Bd 16
ELDRE FOTOGRAF.	

ANDRE OPPLYSNINGER	UTGITT	DATO	REGISTR.	DATO
				15.6.81
	RETTELSESBLAD	NR	INNFØRT DEN	AV
		NR	INNFØRT DEN	AV
		NR	INNFØRT DEN	AV

# NSB - REGISTRERING AV BYGNINGER

Bak/Had 0703.79

NAV BYGNINGENS ART	MYRDAL STASJON Lokstall/Smie	STASJONSNR. 2324	BYGN.NR. 3
BANESTREKNING	231 Ål - Voss	KILOMETER 335,91	
KOMMUNE, MATR.NR.	Aurland	GÅRDSNR.	BRUKSNR.
ADRESSE	5740 Myrdal	DISTRIKT Bergen	



OPPRINNELIG BRUKSFØRMÅL	PRIMÆRT Lokstall - smie	SEKUNDÆRT	
NAVÆRENDE BRUKSFØRMÅL	PRIMÆRT Lokstall, smie, kontor, spiserom. El.verksted/ lager	SEKUNDÆRT	ANTALL LEILIGHETER: 0 ANTALL OVERNATTINGSROM: 0
FORHOLD TIL ANDRE HUS	Del av anlegg - frittstående.		
FYSISK MILJØ- SAMMENHENG	Stasjonssted. Høyfjellstereng.		

VERNEVERDI	<input type="checkbox"/> PRIORITYERT	BYGNINGEN PRIORITYERES SPESIELT SOM BEVARINGSOBJEKT (EVT. INTERN NSB-FREDNING)	<input type="checkbox"/> BYGNINGEN ER FREDET I MEDHOLD AV LOV OM KULTURMINNER
	<input type="checkbox"/> HØY	ENDRINGER SKAL IKKE FORETAS FØR ARKITEKKTØRET HAR GODKJENT PLANENE. DETTE GJELDER OGSÅ UTSKIFTING AV DØRER, VINDUER, KLEDNING, TAKTEKKING OSV.	
	<input type="checkbox"/> MIDDELS		
	<input checked="" type="checkbox"/> LAV	ENDRINGER KAN FORETAS UTEN GODKJENNING FRA ARKITEKKTØRET. DET HENVISES TIL GENERELLE RÅD OG RETNINGSLINJER.	
	<input type="checkbox"/> INGEN		

DIMENSJONER	HØVED'IAL M 54 x 18	BEBYGD AREAL M <sup>2</sup> 929	ANTALL ETASJER 1	BRUTTO GOLVAREAL M <sup>2</sup>
-------------	------------------------	------------------------------------	---------------------	------------------------------------

BYGNINGSDEL	TYPE.KONSTRUKSJON	INSTALLASJON	MERKNAD
FUNDAMENT	1. Gråsteinsmur. 2. Betongmur.	SKORSTEIN	3 stk. + 3 røykh.
KJELLER UNDERETASJE	Oppfylt betong på kult. Smøregraver.	ELEKTRISITET	Innlagt
YTTERVEGG	Teglmur.	OPPVARMING	PRIMÆRT: Elektrisk SEKUNDÆRT: Ved
FASADEKLEDNING	Puss.	VANN	Innlagt
TAKFORM	1.Saltak.2.Pulttak.3.Flatt industritak.	BAD	Ikke innlagt
TAKTEKKING	1. Skifer "lapp". Se andre opplysninger.	TOALETT	TYPE: WC ANTALL: 1

VINDUER	Opprinnelige (med småruter)	DEKOR INNSKRIPSJONER	Ingen
DØRER	Skiftet	INTERIØR	

BYGGÅR	ÅR 1929	MERKNAD
TILBYGGING OMBYGGING FLYTTING	ÅR 1938 1963	ENDRING Tilbygg for Flåmsbana, 1 spor. Omgjort til lokaler for ledningstjenesten.

VEDLIKEHOLDS- TILSTAND	TILSTAND:	1 GOD STAND	BEGYNNENDE FORFALL	FRAMSKREDET FORFALL	RUIN	EVT. FORFALLSÅRSÅK
	ÅR:		X			Muren sprekker, pussen løsner.
	1981					

FARGESKJEMA	OPPRINNELIG	NÅVERENDE	FRAMTIDIG	BYGGHERRE NSB
UTVENDIG VEGG				ARKITEKT NSB Bd v/Harald Kaas tilb NSB Ak v/G.Hoel
VINDSKIER				BYGGMESTER
GERIKTER				BYGNINGSTYPE
VINDUER		28 F6 Mørkegrønn		STILPREG
DØRER				
HJØRNEBORD				

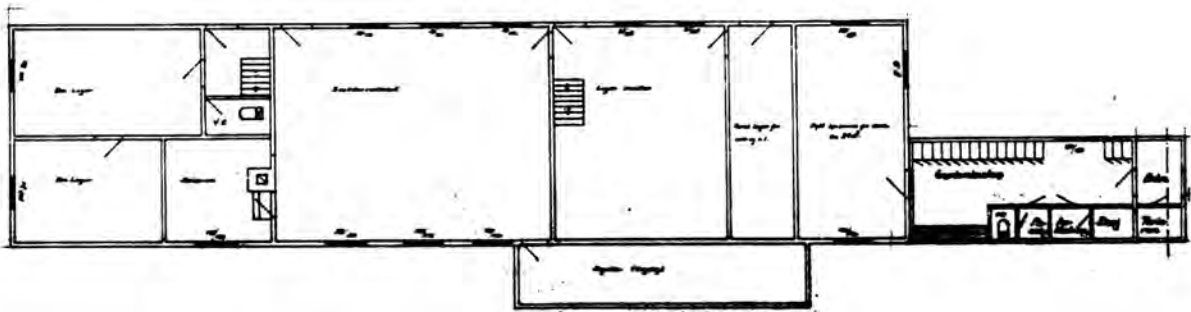
TEGNINGER (ARKIVHENVISNING)	B1 1961
ELDRE FOTOGRAF	

ANDRE OPPLYSNINGER	TAKTEKKING forts. 2. Bølg.asb.sem.pl. 3. Papp (smie). 4. Bølgeblikk.	UTGITT	DATO	REGISTR.	DATO 15.6.81
		RETTELSES- BLAD	NR	INNFØRT DEN	AV
			NR	INNFØRT DEN	AV
		NR	INNFØRT DEN	AV	

# NSB · REGISTRERING AV BYGNINGER

Bak. Hod 0703.79

NAVN BYGNINGENS ART	MYRDAL STASJON BM, lager/ Snekkerverksted	STASJONSNR. 2324	BYGN. NR. 4
BANESTREKNING	231 Ål - Voss	KILOMETER	335,92
KOMMUNE, MATR. NR.	Aurland	GÅRDSNR.	BRUKSNR.
ADRESSE	5740 Myrdal	DISTRIKT	Bergen



TEGNINGEN VISER: Endringstegning dat. april 1978. M 1:250

OPPRINNELIG BRUKSFØRMÅL	PRIMÆRT Lager -Snekkerverksted. B.M.	SEKUNDÆRT	
NÅVERENDE BRUKSFØRMÅL	PRIMÆRT Lager/snekkerverk/B.M. Hvilerom m/gard. og dusj.	SEKUNDÆRT	ANTALL LEILIGHETER: 0 ANTALL OVERNATTINGSROM: 0
FORHOLD TIL ANDRE HUS	Del av anlegg - frittstående.		
FYSISK MILJØ- SAMMENHENG	Stasjonssted. Høyfjellstereng.		

VERNEVERDI	<input type="checkbox"/> PRIO- RITERT	BYGNINGEN PRIORITERES SPESIELT SOM BEVA- RINGSOBJEKT (EVT. INTERN NSB-FREDNING)	<input type="checkbox"/> BYGNINGEN ER FREDET I MEDHOLD AV LOV OM KULTURMINNER
	<input type="checkbox"/> HØY	ENDRINGER SKAL IKKE FORETAS FØR ARKITEKTKONTORET HAR GODKJENT PLANENE. DETTE GJELDER OGSÅ UTSKIFTING AV DØRER, VINDUER, KLEDNING, TAKTEKKING OSV.	
	<input type="checkbox"/> MIDDELS		
	<input checked="" type="checkbox"/> LAV	ENDRINGER KAN FORETAS UTEN GODKJENNING FRA ARKITEKTKONTORET. DET HENVISES TIL GENE- RELLE RÅD OG RETNINGSLINJER.	
	<input type="checkbox"/> INGEN		

DIMENSJONER	HØVED'IAL M 29,3 x 7,2	BEBYGD AREAL M <sup>2</sup> 241	ANTALL ETASJER 1½	BRUTTO GOLVAREAL M <sup>2</sup>
-------------	---------------------------	------------------------------------	----------------------	------------------------------------

BYGNINGSDEL	TYPE.KONSTRUKSJON	INSTALLASJON	MERKNAD
FUNDAMENT	1. Betongpillarer. 2. Betongmur.	SKORSTEIN	STK. 1
		ELEKTRISITET	Innlagt
KJELLER UNDERETASJE	1.Åpent kryperom, trebjelkelag. 2.Luftet kryperom, trebjelkelag (kvilebu).	OPPVARMING	PRIMÆRT: Elektrisk SEKUNDÆRT: Ved
YTTERVEGG	Bindingsverk.	VANN	Innlagt
FASADEKLEDNING	1.Stående tømmermannspanel. 2.Liggende trepanel, weatherboard (kvilbu).	BAD	Innlagt dusj
TAKFORM	Saltak.	TOALET	TYPE: WC ANTALL: 2
TAKTEKKING	1.Bølg.asb.sem.pl. 2.Papp (kvilebu).		

VINDUER	Opprinnelige (m.småruter) Skiftet( vippevindu m. falske sprosser i plast).	DEKOR INNSKRIPSJONER	Ingen.
DØRER	Opprinnelige. (fyllingsdører, panelert).	INTERIØR	

BYGGEÅR	AR 1948	MERKNAD
TILBYGGING OMBYGGING FLYTTING	AR 1976	ENDRING Eldre kvilebu flyttet inntil og ominnredet. Kvilebu flyttet fra Km 335,72.

VEDLIKEHOLDS- TILSTAND	TILSTAND:	I GOD STAND	BEGYNNENDE FORFALL	FRAMSKREDET FORFALL	RUIN	EVT. FORFALLSÅRSÅK
	AR:					
	1981	X				

FARGESKJEMA	OPPRINNELIG	NAVÆRENDE	FRAMTIDIG	BYGGHERRE
UTVENDIG VEGG		8D7 Rødbrun		NSB
VINDSKIER		8D7		ARKITEKT
GERIKTER				BYGGMESTER
VINDUER		29C4 Grågrønn		BYGNINGSTYPER
DØRER		29C4		STILPREG
HJØRNEBORD				

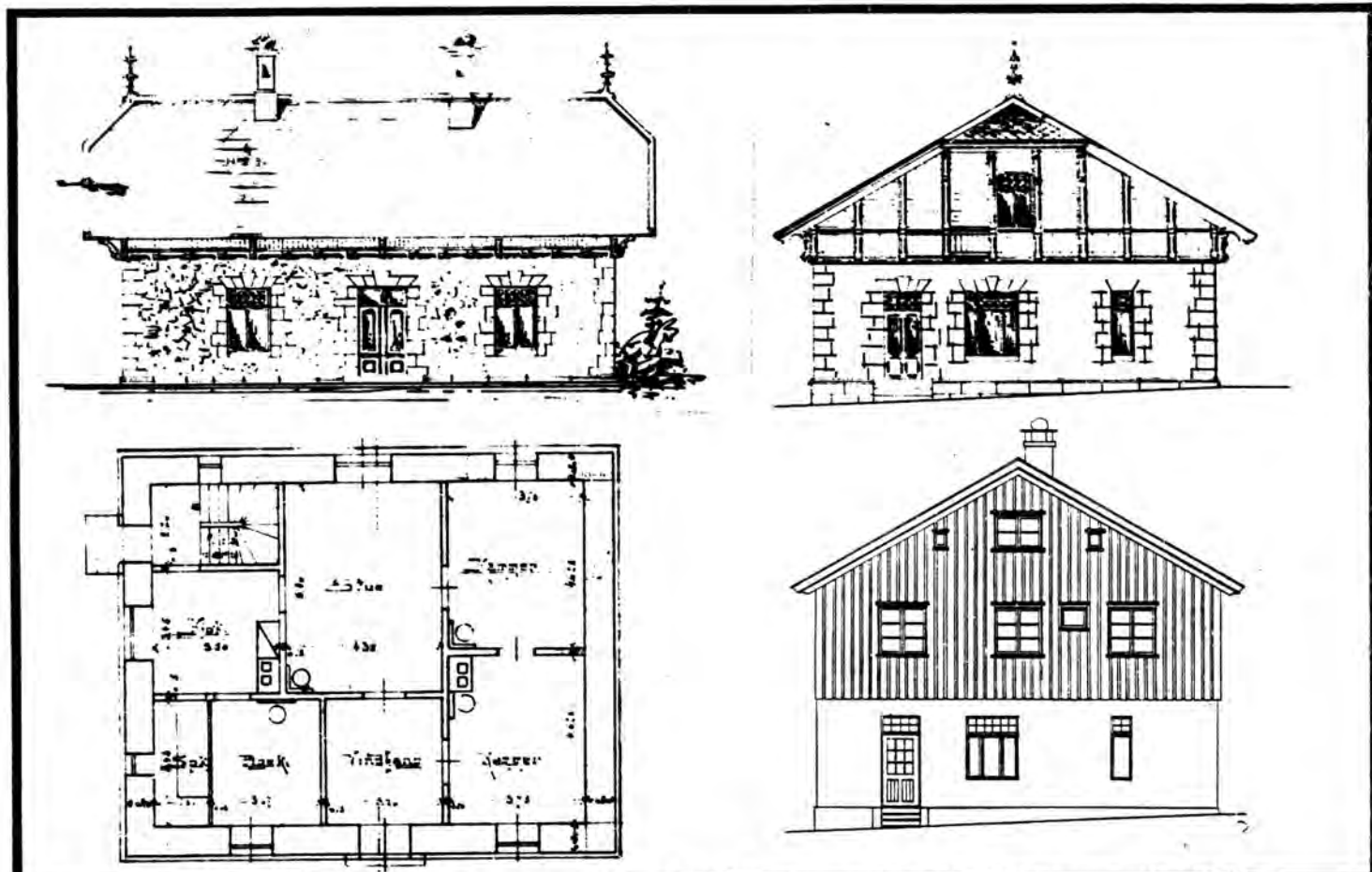
TEGNINGER (ARKIVHENVISNING)	BdB 5320
ELDRE FOTOGRAF.	

ANDRE OPPLYSNINGER	UTGITT	DATO	REGISTR.	DATO 16.6.81
	RETTELSES- BLAD	NR	INNFØRT DEN	AV
		NR	INNFØRT DEN	AV
		NR	INNFØRT DEN	AV

# NSB · REGISTRERING AV BYGNINGER

Bak/Had 0703.79

NAVN BYGNINGENS ART	MYRDAL STASJON B.M. kontor/overnatting	STASJONSNR. 2324	BYGN.NR. 5
BANESTREKNING	231 Ål - Voss	KILOMETER 335,76	
KOMMUNE.MATR.NR.	Aurland	GÅRDSNR.	BRUKSNR.
ADRESSE	5740 Myrdal	DISTRIKT Bergen	



TEGNINGEN VISER: Oppr.tegn.dat. august 1898. Endringstegn.dat.28.7.1971. M 1:200

OPPRINNELIG BRUKSFØRMÅL	PRIMÆRT Seksjonsingeniørbolig for anlegget. - BM bolig.	SEKUNDÆRT
NAVERENDE BRUKSFØRMÅL	PRIMÆRT BM kontor -overnattingsrom - hybler.	SEKUNDÆRT ANTALL LEILIGHETER: 2 ANTALL OVERNATTINGSROM: 3
FORHOLD TIL ANDRE HUS	Del av anlegg - frittstående.	
FYSISK MILJØ- SAMMENHENG	Stasjonssted. Høyfjelsterreng.	

VERNEVERDI	<input type="checkbox"/> PRIO- RITERT	BYGNINGEN PRIORITERES SPESIELT SOM BEVA- RINGSOBJEKT (EVT. INTERN NSB-FREDNING)	<input type="checkbox"/> BYGNINGEN ER FREDET I MEDHOLD AV LOV OM KULTURMINNER
	<input type="checkbox"/> HØY	ENDRINGER SKAL IKKE FORETAS FØR ARKITEKKTTORET HAR GODKJENT PLANENE. DETTE GJELDER OGSÅ UTSKIFTING AV DØRER, VINDUER, KLEDNING, TAKTEKKING OSV.	
	<input checked="" type="checkbox"/> MIDDELS		
	<input type="checkbox"/> LAV	ENDRINGER KAN FORETAS UTEN GODKJENNING FRA ARKITEKKTTORET. DET HENVISES TIL GENE- RELLE RÅD OG RETNINGSLINJER.	
	<input type="checkbox"/> INGEN		



DIMENSJONER	HOVEDTÅL M 13,6 x 11	BEBYGD AREAL M <sup>2</sup> 155	ANTALL ETASJER 2	BRUTTO GOLVAREAL M <sup>2</sup>
-------------	-------------------------	------------------------------------	---------------------	------------------------------------

BYGNINGSDEL	TYPE.KONSTRUKSJON	INSTALLASJON	MERKNAD
FUNDAMENT	Fuget gråsteinsmur	SKORSTEIN	STK. 1
KJELLER UNDERETASJE	Kjeller, trebjelkelag	ELEKTRISITET	Innlagt
YTTERVEGG	1. Fuget bruddsteindmur (1.etg.) 2. Bindingsverk.	OPPVARMING	PRIMÆRT: 1. Elektrisk SEKUNDÆRT: 2. Ved
FASADEKLEDNING	1. Ingen. 2. Stående tømmermannspanel.	VANN	Innlagt
TAKFORM	Saltak	BAD	Badstue ute av bruk
TAKTEKING	1. Skifer "lapp". Se andre opplysninger.	TOALETT	TYPE: WC ANTALL: 4

VINDUER	Skiftet i 2.etg., samt delvis i 1.etg.(termopan, vippevindu).	DEKOR INNSKRIPSJONER	Ingen.
DØRER	Skiftet (panelert).	INTERIØR	

BYGGEÅR	AR 1899	MERKNAD
TILBYGGING OMBYGGING FLYTTING	AR 1947	ENDRING Påbygd en etasje, samt installert toaletter og badstue (i kjeller).

VEDLIKEHOLDS- TILSTAND	TILSTAND: AR:	I GOD STAND	BEGYNNENDE FORFALL	FRAMSKREDET FORFALL	RUIN	EVT. FORFALLSÅRSÅK
	1981	X				

FARGESKJEMA	OPPRINNELIG	NAVÆRENDE	FRAMTIDIG	BYGGHERRER
UTVENDIG VEGG		9D-E8 Rødbrun		NSB
VINDSKIER		9D-E8		ARKITEKT /oppr. P.A.Due ombygn v/Bergen DC og AK
GERIKTER		9D-E8		BYGGMESTER
VINDUER		3B-C2-Gulgrå		BYGNINGSTYPE
DØRER		10C-2-1 Br.grå		STILPREG
HJØRNEBORD				

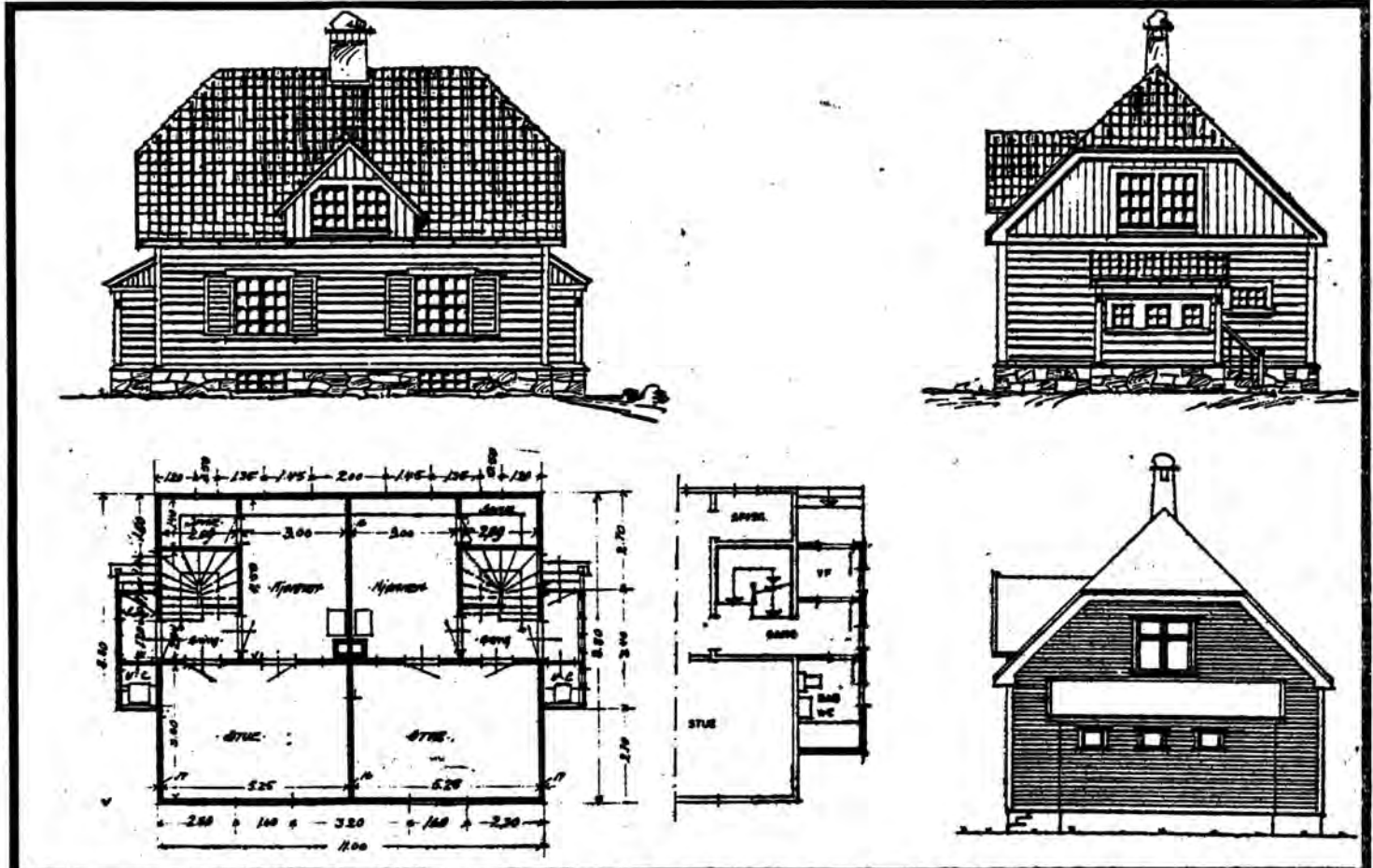
TEGNINGER (ARKIVHENVISNING)	B1 910(oppr.) BdB 3781-3790 (ombygn. 1946) Ak 11293(ombygn. 1971)
ELDRE FOTOGRAF.	

ANDRE OPPLYSNINGER	TAKTAKKING: 2.Bølgete asb.sem.pl. (på vindfang). 3. Papp (V.F. mot øst). Planlagt å innrede 2.etg. til leilighet, hybler i 1.etg.	UTGITT	DATO	REGISTR.	DATO 15.6.81
		RETTELSESB BLAD	NR	INNFORT DEN	AV
			NR	INNFORT DEN	AV
			NR	INNFORT DEN	AV

# NSB · REGISTRERING AV BYGNINGER

Bak/Had 0703.79

NAVN BYGNINGENS ART	MYRDAL STASJON Bolig, vokterbolig I	STASJONSNR. 2324	BYGN.NR. 12
BANESTREKNING	231 Ål - Voss	KILOMETER 335,64	
KOMMUNE.MATR.NR.	Aurland	GÅRDSNR.	BRUKSNR.
ADRESSE	5740 Myrdal	DISTRIKT Bergen	



TEGNINGEN VISER: Org.tegn. Dat. 10.5.1912. +Ombygn.tegn. datert 27/4 1966. M. 1:200.

OPPRINNELIG BRUKSFORMÅL	PRIMÆRT Dobbel vokterbolig.	SEKUNDÆRT	
NÅVÆRENDE BRUKSFORMÅL	PRIMÆRT Vokterbolig	SEKUNDÆRT	ANTALL LEILIGHETER: 2 ANTALL OVERNATTINGSROM: 0
FORHOLD TIL ANDRE HUS	Del av anlegg - frittstående.		
FYSISK MILJØ- SAMMENHENG	Stasjonssted, Høyfjellsterreng.		

VERNEVERDI	<input type="checkbox"/> PRIO- RITERT	BYGNINGEN PRIORITERES SPESIELT SOM BEVA- RINGSOBJEKT (EVT. INTERN NSB-FREDNING)	<input type="checkbox"/> BYGNINGEN ER FREDET I MEDHOLD AV LOV OM KULTURMINNER
	<input type="checkbox"/> HØY	ENDRINGER SKAL IKKE FORETAS FØR ARKITEKKTOKTORET HAR GODKJENT PLANENE. DETTE GJELDER OGSÅ UTSKIFTING AV DØRER, VINDUER, KLEDNING, TAKTEKKING OSV.	
	<input checked="" type="checkbox"/> MIDDELS		
	<input type="checkbox"/> LAV	ENDRINGER KAN FORETAS UTEN GODKJENNING FRA ARKITEKKTOKTORET. DET HENVISES TIL GENE- RELLE RÅD OG RETNINGSLINJER.	
	<input type="checkbox"/> INGEN		

DIMENSJONER	HOVEDTAL M 11 x 8,8	BEBYGD AREAL M <sup>2</sup> 105	ANTALL ETASJER 1½	BRUTTO GOLVAREAL M <sup>2</sup>
-------------	------------------------	------------------------------------	----------------------	------------------------------------

BYGNINGSDEL	TYPE.KONSTRUKSJON	INSTALLASJON	MERKNAD
FUNDAMENT	1.Fuget gråsteinsmur, pusset. 2.Betongmur (vindfang).	SKORSTEIN	STK. 1
KJELLER UNDERETASJE	1.Kjeller, trebjelkelag. 2.I vindfang uvisst m.h.p. kjeller.	ELEKTRISITET	Innlagt
YTTERVEGG	1. Reisverk 2. Bindingsverk (vindfang).	OPPVARMING	PRIMÆRT: Elektrisk SEKUNDÆRT: Ved
FASADEKLEDNING	1.Liggende trepanel m.høvlet kantprof., pløyd. Se andre opplysninger.	VANN	Innlagt
TAKFORM	1. Valmtak(ark mot vest) 2.Pulttak(V.F.)	BAD	TYPE: WC
TAKTEKING	Skiifer "lapp"	TOALETT	ANTALL: 2

VINDUER	Skiftet (T-post)	DEKOR INNSKRIPSJONER	Ingen
DØRER	Skiftet.	INTERIØR	

BYGGÅR	ÅR 1913	MERKNAD
TILBYGGING OMBYGGING FLYTTING	ÅR 1955	ENDRING Tilbygg,nye vindfang, m.wc.

VEDLIKEHOLDS- TILSTAND	TILSTAND:	I GOD STAND	BEGYNNENDE FORFALL	FRAMSKREDET FORFALL	RUIIN	EVT. FORFALLSÅRSÅK
	ÅR:					
	1981	X				Malingslitasje

FARGESKJEMA	OPPRINNELIG	NÅVÆRENDE	FRAMTIDIG	BYGGHERRE
UTVENDIG VEGG		6D-5-6 Lys brun		NSB
VINDSKIER		6D-5-6		ARKITEKT
GERIKTER		7F6 Mørk brun		NSB-Bd v/Harald Kaas
VINDUER		ca.hvitt(grålig)		BYGGMESTER
DØRER		7F6		BYGNINGSTYPE
HJØRNEBORD		6D-5-6		"Vogterbolig for 2 fami- lier." Anv. v/Bergensb. øst
				STILPREG

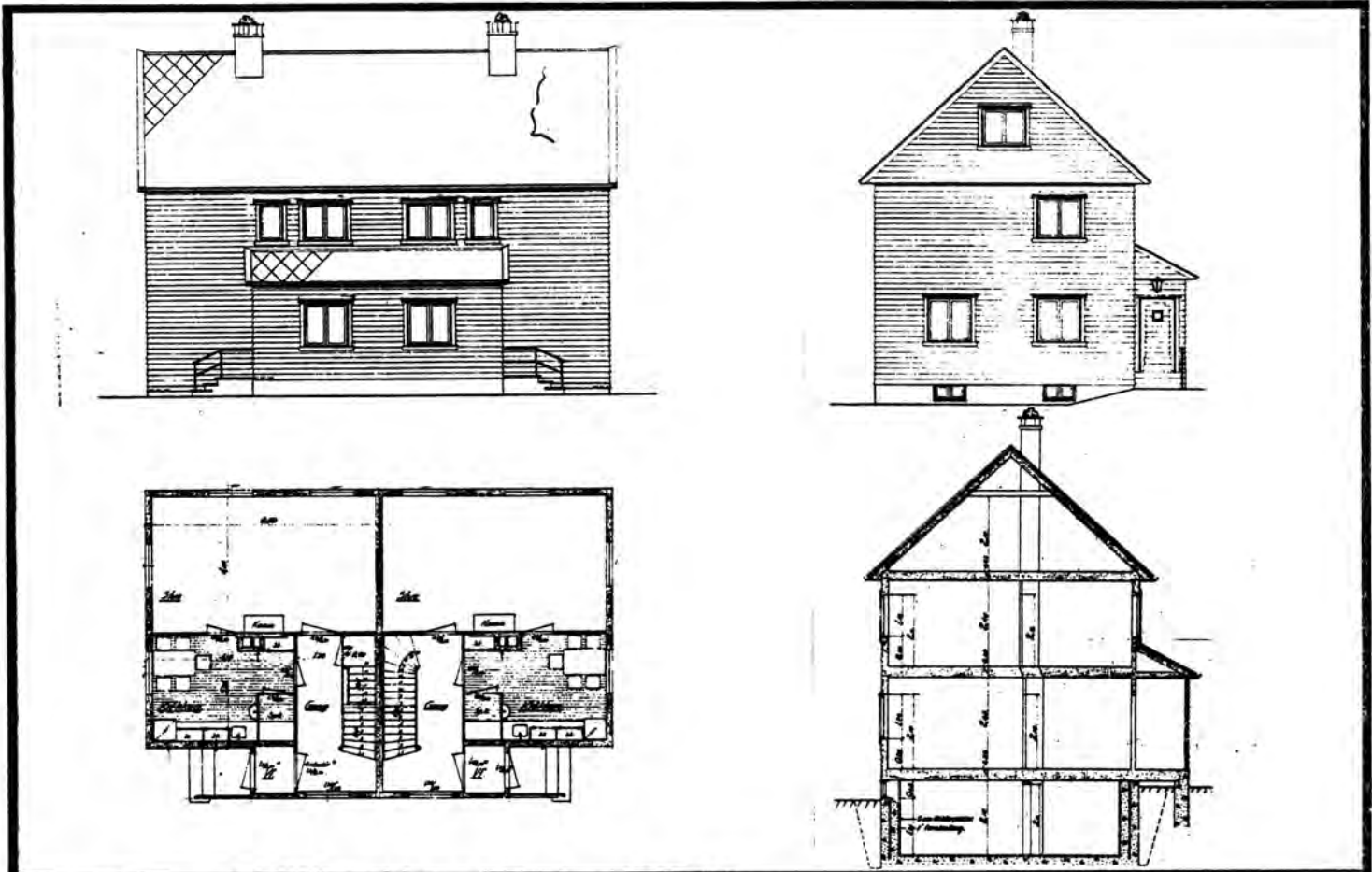
TEGNINGER (ARKIVHENVISNING)	Bd 337 Mappe. Tegning Bd 510
ELDRE FOTOGRAF.	

ANDRE OPPLYSNINGER	FARADEKLEDNING: 2.Liggende trepanel,weather- board (V.F.og gavl mot sør. 3. Stående fas- panel(gavl mot nord.	UTGITT	DATO	REGISTR.	DATO 16.6.81
		RETTELSES- BLAD	NR	INNFØRT DEN	AV
			NR	INNFØRT DEN	AV
			NR	INNFØRT DEN	AV

# NSB - REGISTRERING AV BYGNINGER

Bak/Had 0703.79

NAVN BYGNINGENS ART	MYRDAL STASJON Bolig, vokterbolig III	STASJONSNR. 2324	BYGN.NR. 14
BANESTREKNING	231 Ål - Voss	KILOMETER	335,76
KOMMUNE.MATR.NR.	Aurdal	GÅRDSNR.	BRUKSNR.
ADRESSE	5740 Myrdal	DISTRIKT	Bergen



TEGNINGEN VISER: Org.tegn. Dat 1.6.1946. M 1:200

OPPRINNELIG BRUKSFORMÅL	PRIMERT Dobbel bolig, to hybler.	SEKUNDÆRT	
NÅVÆRENDE BRUKSFORMÅL	PRIMERT Dobbel bolig.	SEKUNDÆRT Hybler ute av bruk.	ANTALL LEILIGHETER: 2 ANTALL OVERNATTINGSROM: 2
FORHOLD TIL ANDRE HUS	Del av anlegg - frittstående.		
FYSISK MILJØ- SAMMENHENG	Stasjonssted. Høyfjellsterreng.		

VERNEVERDI	<input type="checkbox"/> PRIO- RITERT	BYGNINGEN PRIORITERES SPESIELT SOM BEVA- RINGSOBJEKT (EVT. INTERN NSB-FREDNING)	<input type="checkbox"/> BYGNINGEN ER FREDET I MEDHOLD AV LOV OM KULTURMINNER
	<input type="checkbox"/> HØY	ENDRINGER SKAL IKKE FORETAS FØR ARKITEKTKONTORET HAR GODKJENT PLANENE. DETTE GJELDER OGSÅ UTSKIFTING AV DØRER, VINDUER, KLEDNING, TAKTEKKING OSV.	
	<input checked="" type="checkbox"/> MIDDELS		
	<input type="checkbox"/> LAV	ENDRINGER KAN FORETAS UTEN GODKJENNING FRA ARKITEKTKONTORET. DET HENVISES TIL GENE- RELLE RÅD OG RETNINGSLINJER.	
	<input type="checkbox"/> INGEN		

DIMENSJONER	HOVED*1AL M 12 x 8,5	BEBYGD AREAL M <sup>2</sup> 111	ANTALL ETASJER 2	BRUTTO GOLVAREAL M <sup>2</sup>
-------------	-------------------------	------------------------------------	---------------------	------------------------------------

BYGNINGSDEL	TYPE.KONSTRUKSJON	INSTALLASJON	MERKNAD
FUNDAMENT	Betong.	SKORSTEIN	STK. 2
KJELLER UNDERETASJE	Kjeller, trebjelkelag.	ELEKTRISITET	Innlagt
YTTERVEGG	Bindingsverk.	OPPVARMING	PRIMÆRT: Elektrisk SEKUNDÆRT: Ved
FASADEKLEDNING	Liggende panel, weatherboard.	VANN	Innlagt
TAKFORM	Saltak.	BAD	Innlagt
TAKTEKKING	1.Skiifer "lapp" 2.Papp (vindfang-tilbygg).	TOALETT	TYPE: WC ANTALL: 2

VINDUER	Opprinnelige (m.midtstolpe).	DEKOR INNSKRIPSJONER	Ingen.
DØRER	Opprinnelige.	INTERIØR	

BYGGEÅR	AR 1947	MERKNAD
TILBYGGING OMBYGGING FLYTTING	AR	ENDRING Ekstra vindfang tilbygd.

VEDLIKEHOLDS- TILSTAND	TILSTAND:	I GOD STAND	BEGYNNENDE FORFALL	FRAMSKREDET FORFALL	RUIN	EVT. FORFALLSÅRSÅK
	AR:	1981	X			

FARGESKJEMA	OPPRINNELIG	NÅVERENDE	FRAMTIDIG	BYGGHERRE
UTVENDIG VEGG		Olivenbrun		NSB
VINDSKIER		" "		ARKITEKT NSB-AK B.F.Baastad
GERIKTER		Mørk grønn		BYGGMESTER
VINDUER		ca. hvitt		BYGNINGSTYPE
DØRER				STILPREG
HJØRNEBORD		Olivenbrun		

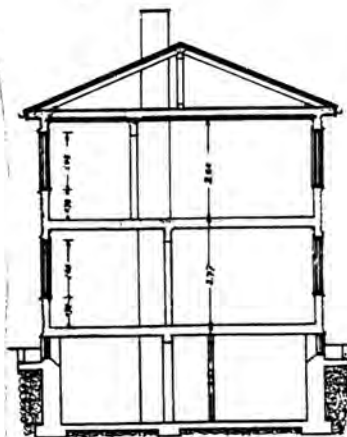
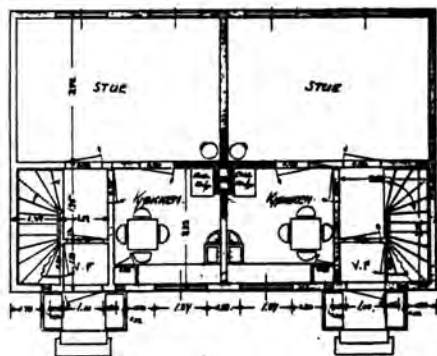
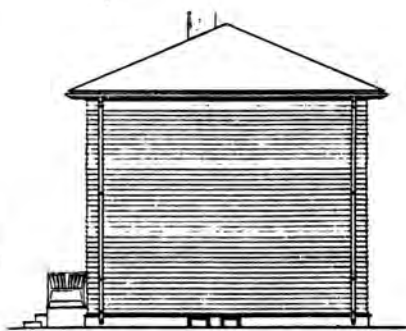
TEGNINGER (ARKIVHENVISNING)	BdB 3770 - 3778
ELDRE FOTOGRAF.	

ANDRE OPPLYSNINGER	UTGITT	DATO	REGISTR.	DATO 16.6.81
	RETTELSESB- BLAD	NR	INNFØRT DEN	AV
		NR	INNFØRT DEN	AV
	NR	INNFØRT DEN	AV	

# NSB · REGISTRERING AV BYGNINGER

Bak/Had 0703.79

NAVN BYGNINGENS ART	MYRDAL STASJON Bolig, Funksjonærbolig II	STASJONSNR. 2324	BYGN NR. 15
BANESTREKNING	231 Ål - Voss	KILOMETER 335,78	
KOMMUNE, MATR. NR.	Aurland	GÅRDSNR.	BRUKSNR.
ADRESSE	5740 Myrdal	DISTRIKT Bergen	



TEGNINGEN VISER: Org.tegn. Dat. 29.4.1939. M 1:200

OPPRINNELIG BRUKSFORMÅL	PRIMÆRT Dobbel bolig	SEKUNDÆRT	
NAVÆRENDE BRUKSFORMÅL	PRIMÆRT Dobbel bolig	SEKUNDÆRT	ANTALL LEILIGHETER: 2 ANTALL OVERNATTINGSROM: 0
FORHOLD TIL ANDRE HUS	Del av anlegg - frittstående.		
FYSISK MILJØ- SAMMENHENG	Stasjonssted. Høyfjellsterreng		

VERNEVERDI	<input type="checkbox"/> PRIO- RITERT	BYGNINGEN PRIORITERES SPESIELT SOM BEVA- RINGSOBJEKT (EVT. INTERN NSB-FREDNING)	<input type="checkbox"/> BYGNINGEN ER FREDET I MEDHOLD AV LOV OM KULTURMINNER
	<input type="checkbox"/> HØY	ENDRINGER SKAL IKKE FORETAS FØR ARKITEKKTTORET HAR GODKJENT PLANENE. DETTE GJELDER OGSÅ UTSKIFTING AV DØRER, VINDUER, KLEDNING, TAKTEKKING OSV.	
	<input checked="" type="checkbox"/> MIDDELS		
	<input type="checkbox"/> LAV	ENDRINGER KAN FORETAS UTEN GODKJENNING FRA ARKITEKKTTORET. DET HENVISES TIL GENE- RELLE RÅD OG RETNINGSLINJER.	
<input type="checkbox"/> INGEN			

DIMENSJONER	HØVED'IAL M	11,2 x 7,4	BEBYGD AREAL M <sup>2</sup>	85	ANTALL ETASJER	2	BRUTTO GOLVAREAL M <sup>2</sup>
-------------	----------------	------------	--------------------------------	----	-------------------	---	------------------------------------

BYGNINGSDEL	TYPE, KONSTRUKSJON	INSTALLASJON	MERKNAD
FUNDAMENT	Betong.	SKORSTEIN	STK. 1
KJELLER UNDERETASJE	Kjeller, trebjelkelag.	ELEKTRISITET	Innlagt
YTTERVEGG	Bindingsverk.	OPPVARMING	PRIMÆRT: Elektrisk SEKUNDÆRT:
FASADEKLEDNING	Liggende panel, weatherboard.	VANN	Innlagt
TAKFORM	Valm-tak.	BAD	Innlagt
TAKTEKKING	Skifer "lapp".	TOALETT	TYPE: ANTALL: WC 2

VINDUER	Nye vinduer i bad (2.etg.)	DEKOR INNSKRIPSJONER	Ingen.
DØRER	Opprinnelige. Panelt.	INTERIØR	

BYGGGEAR	ÅR 1944	MERKNAD
TILBYGGING OMBYGGING FLYTTING	ÅR	ENDRING Ekstra vindfang tilbygd.

VEDLIKEHOLDS- TILSTAND	TILSTAND: ÅR:	I GOD STAND	BEGYNNENDE FORFALL	FRAMSKREDET FORFALL	RUIN	EVT. FORFALLSÅRSÅK
	1981	X				

FARGESKJEMA	OPPRINNELIG	NÅVERENDE	FRAMTIDIG	BYGGHERRER NSB
UTVENDIG VEGG		8/9D8 Rødbrun		ARKITEKT NSB-AK G.Hoel og B.F. Baastad.
VINDSKIER				BYGGMESTER
GERIKTER		9F5 Mørkbrun		BYGNINGSTYPE Som Kjosfoss FB I og II.
VINDUER		Hvitt		STILPREG
DØRER		9F5 Mørkbrun		
HJØRNEBORD				

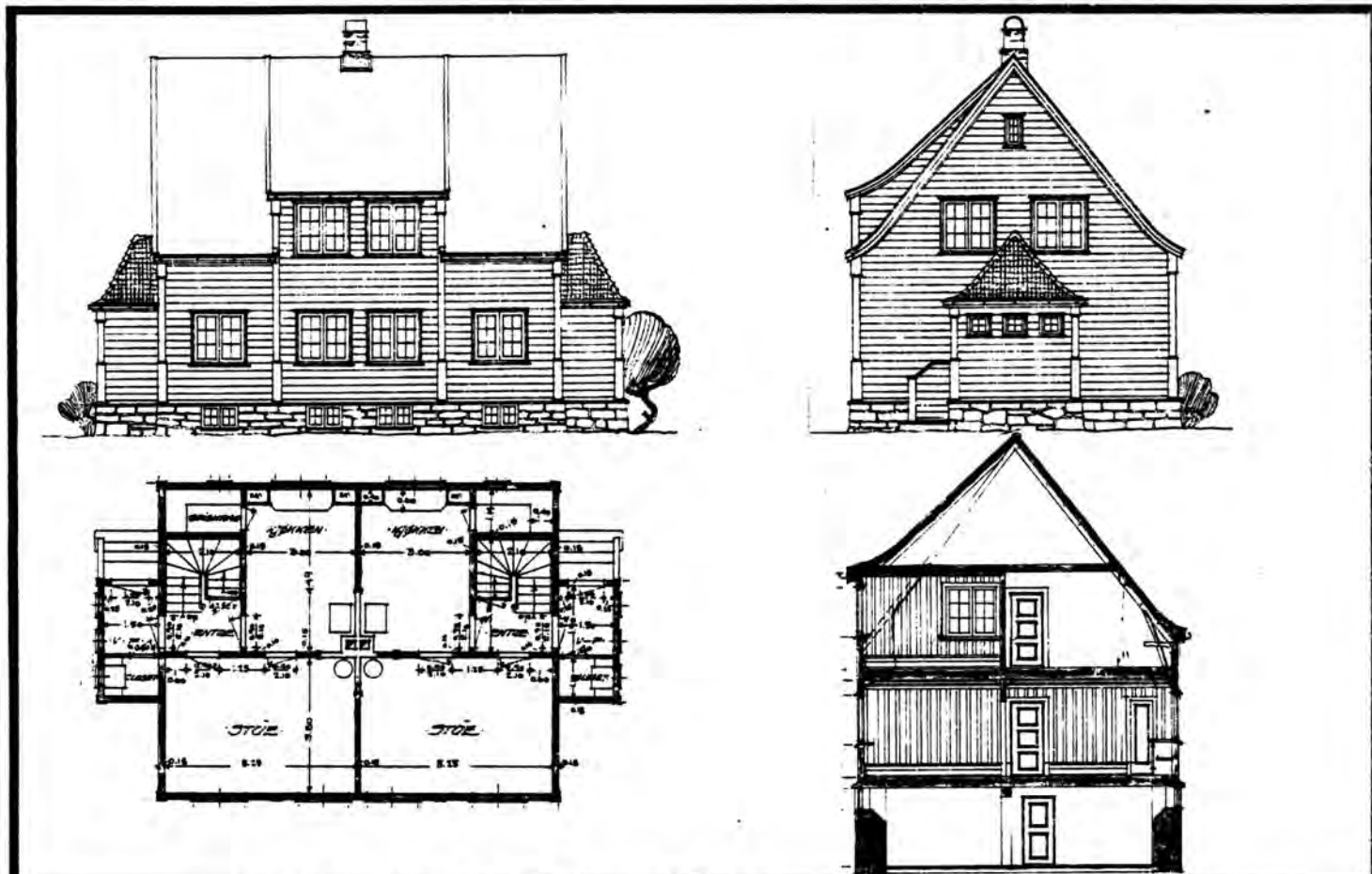
TEGNINGER (ARKIVHENVISNING)	Ak 7107
ELDRE FOTOGRAF.	

ANDRE OPPLYSNINGER	UTGITT	DATO	REGISTR.	DATO 16.6.81
	RETTELSES- BLAD	NR	INNFORT DEN	AV
		NR	INNFORT DEN	AV
		NR	INNFORT DEN	AV

# NSB · REGISTRERING AV BYGNINGER

Bak./Hsd 0703.79

NAV BYGNINGENS ART	MYRDAL STASJON Bolig, Vokterbolig II	STASJONSNR. 2324	BYGN.NR. 16
BANESTREKNING	231 Ål- Voss	KILOMETER 335,80	
KOMMUNE.MATR.NR.	Aurdal	GÅRDSNR.	BRUKSNR.
ADRESSE	5740 Myrdal	DISTRIKT Bergen	



TEGNINGEN VISER: Org.tegn. Dat.18.6.1918. M 1:200

OPPRINNELIG BRUKSFØRMÅL	PRIMÆRT Dobbel vokterbolig	SEKUNDÆRT	
NÅVÆRENDE BRUKSFØRMÅL	PRIMÆRT Dobbel vokterbolig	SEKUNDÆRT	ANTALL LEILIGHETER: 2 ANTALL OVERNATTINGSROM: 0
FORHOLD TIL ANDRE HUS	Del av anlegg - frittstående		
FYSISK MILJØ- SAMMENHENG	Stasjonssted. Høyfjellsterreng.		

VERNEVERDI	<input type="checkbox"/> PRIO- RITERT	BYGNINGEN PRIORITERES SPESIELT SOM BEVA- RINGSOBJEKT (EVT. INTERN NSB-FREDNING)	<input type="checkbox"/> BYGNINGEN ER FREDET I MEDHOLD AV LOV OM KULTURMINNER
	<input type="checkbox"/> HØY	ENDRINGER SKAL IKKE FORETAS FØR ARKITEKTKONTORET HAR GODKJENT PLANENE. DETTE GJELDER OGSÅ UTSKIFTING AV DØRER, VINDUER, KLEDNING, TAKTEKKING OSV.	
	<input checked="" type="checkbox"/> MIDDELS		
	<input type="checkbox"/> LAV	ENDRINGER KAN FORETAS UTEN GODKJENNING FRA ARKITEKTKONTORET. DET HENVISES TIL GENE- RELLE RÅD OG RETNINGSLINJER.	
	<input type="checkbox"/> INGEN		



DIMENSJONER	HØVED'AL M	11 x 8,9	BEBYGD AREAL M <sup>2</sup>	97	ANTALL ETASJER	1 1/2	BRUTTO GOLVAREAL M <sup>2</sup>
-------------	------------	----------	-----------------------------	----	----------------	-------	---------------------------------

BYGNINGSDEL	TYPE.KONSTRUKSJON	INSTALLASJON	MERKNAD
FUNDAMENT	Betongmur.	SKORSTEIN	STK. 1
		ELEKTRISITET	Innlagt
KJELLER UNDERETASJE	Kjeller, trebjelkelag.	OPPVARMING	PRIMÆRT: Elektrisk SEKUNDÆRT: Ved
YTTERVEGG	1. Laftet tømmer. 2. Bindingsverk (V.F.)	VANN	Innlagt
FASADEKLEDNING	Liggende trepanel, weatherboard.	BAD	Innlagt
TAKFORM	1.Saltak med svai. 2.Pulttak (vindfang)	TOALETT	TYPE: WC
TAKTEKING	Skifer "lapp"		ANTALL: 2

VINDUER	Skiftet 1.etg. Opprinnelige i 2.etg.(m.Småruter)	DEKOR INNSKRIPSJONER	Ingen .
DØRER	Skiftet. ( 1 stk teak dør sør-vegg).	INTERIØR	

BYGGGEÅR	AR 1923	MERKNAD
TILBYGGING OMBYGGING FLYTTING	AR 1956	ENDRING Vindfang omgjort og innredet med bad og wc. I søndre leilighet er inngangsdøren flyttet til sørvegg.

VEDLIKEHOLDS- TILSTAND	TILSTAND:	I GOD STAND	BEGYNNENDE FORFALL	FRAMSKREDET FORFALL	RUIN	EVT. FORFALLSÅRSÅK
	AR:					
	1981	X				Malingslitasje

FARGESKJEMA	OPPRINNELIG	NAVERENDE	FRAMTIDIG	BYGGHERRE
UTVENDIG VEGG		29D 5-6 Grågr.		NSB
VINDSKIER		5D-E5/ca.hvitt		ARKITEKT NSB-AK-v/L.Sønberg
GERIKTER		5D-E5 Gulbrun		BYGGMESTER
VINDUER		ca.hvitt		
DØRER		5D-E5		BYGNINGSTYPE Som Upsete,Gol, Sokna,Bærekvam,Blomheller
HJØRNEBORD		29D 5-6		STILPREG

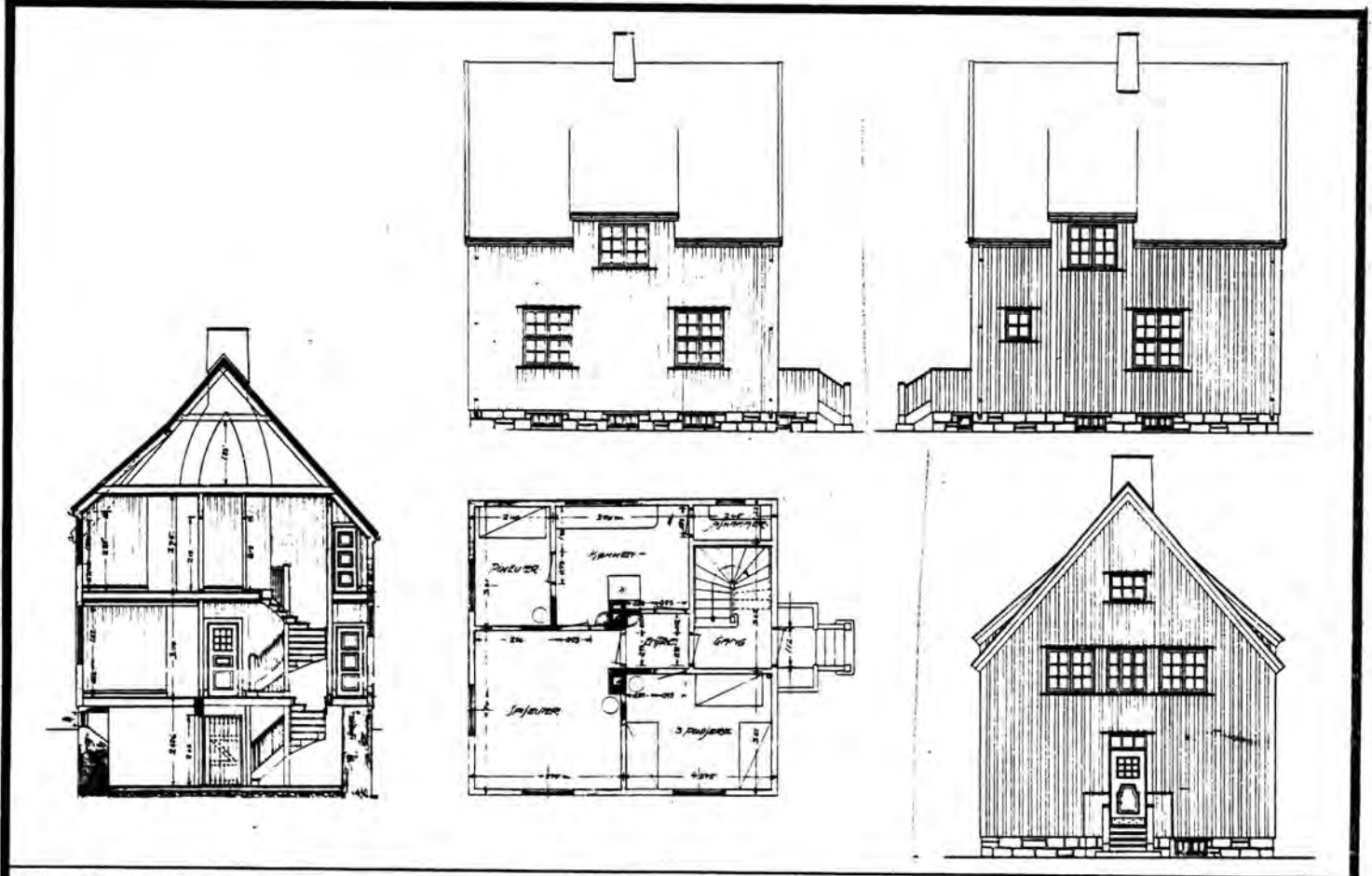
TEGNINGER (ARKIVHENVISNING)	Ak 1900
ELDRE FOTOGRAF.	

ANDRE OPPLYSNINGER	UTGITT	DATO	REGISTR.	10.6.81
	RETTELSESB BLAD	NR	INNFØRT DEN	AV
		NR	INNFØRT DEN	AV
		NR	INNFØRT DEN	AV

# NSB · REGISTRERING AV BYGNINGER

Bak/Hed 0703.79

NAVN BYGNINGENS ART	MYRDAL STASJON Bolig, Funksjonærbolig I	STASJONSNR. 2324	BYGN.NR. 17
BANESTREKNING	231 Ål - Voss	KILOMETER 335,83	
KOMMUNE, MATR. NR.	Aurdal	GARDSNR.	BRUKSNR.
ADRESSE	5740 Myrdal	DISTRIKT Bergen	



TEGNINGEN VISER: Org.tegn. Dat. 18.3.1914. M 1:200

OPPRINNELIG BRUKSFØRMÅL	PRIMÆRT Arbeidsbrakke	SEKUNDÆRT	
NÅVÆRENDE BRUKSFØRMÅL	PRIMÆRT Funksjonærbolig.	SEKUNDÆRT	ANTALL LEILIGHETER: 2 ANTALL OVERNATTINGSROM: 0
FORHOLD TIL ANDRE HUS	Del av anlegg - frittstående.		
FYSISK MILJØ- SAMMENHENG	Stasjonssted.		

VERNEVERDI	<input type="checkbox"/> PRIO- RITERT	BYGNINGEN PRIORITYERES SPESIELT SOM BEVA- RINGSOBJEKT (EVT. INTERN NSB-FREDNING)	<input type="checkbox"/> BYGNINGEN ER FREDET I MEDHOLD AV LOV OM KULTURMINNER
	<input type="checkbox"/> HØY	ENDRINGER SKAL IKKE FORETAS FØR ARKITEKTKONTORET HAR GODKJENT PLANENE. DETTE GJELDER OGSÅ UTSKIFTING AV DØRER, VINDUER, KLEDNING, TAKTEKKING OSV.	
	<input checked="" type="checkbox"/> MIDDELS		
	<input type="checkbox"/> LAV	ENDRINGER KAN FORETAS UTEN GODKJENNING FRA ARKITEKTKONTORET. DET HENVISES TIL GENE- RELLE RÅD OG RETNINGSLINJER.	
	<input type="checkbox"/> INGEN		

DIMENSJONER	HOVEDTAL M 8,8 x 8,4	BEBYGD AREAL M <sup>2</sup> 73	ANTALL ETASJER 1½	BRUTTO GOLVAREAL M <sup>2</sup>
-------------	-------------------------	-----------------------------------	----------------------	------------------------------------

BYGNINGSDEL	TYPE. KONSTRUKSJON	INSTALLASJON	MERKNAD
FUNDAMENT	1. Fuget gråsteinsmur. 2. Betongmur (tilbygg)	SKORSTEIN	STK. 1
		ELEKTRISITET	Innlagt
KJELLER UNDERETASJE	1. Kjeller treebjelkelag. 2. Oppfylt betong på kult (tilbygg)	OPPVARMING	PRIMÆRT: Elektrisk
			SEKUNDÆRT: Ved
YTTERVEGG	1. Stående plank i reisverk. 2. Bindingsverk (tilbygg)	VANN	Innlagt
FASADEKLEDNING	Stående panel, tømmermannspanel.	BAD	Innlagt
TAKFORM	1. Saltak. 2. Pulttak (tilbygg).	TOALETT	TYPE: WC
TAKTEKKING	Skifer "lapp"		ANTALL: 2

VINDUER	Opprinnelig på østvegg. Forøvrig skiftet (til to-fags og T-post vinduer).	DEKOR INNSKRIPSJONER	Ingen.
DØRER	Ny ytterdør i tilbygg.	INTERIØR	

BYGGEÅR	ÅR 1912	MERKNAD
TILBYGGING OMBYGGING FLYTTING	ÅR 1961	ENDRING Ombygd til leiligheter, tilbygg skut mot øst.

VEDLIKEHOLDSTILSTAND	TILSTAND:	I GOD STAND	BEGYNNENDE FORFALL	FRAMSKREDET FORFALL	RUIN	EVT. FORFALLSÅRSÅK
	ÅR:					
	1981	X				

FARGESKJEMA	OPPRINNELIG	NÅVERENDE	FRAMTIDIG	BYGGHERRER
UTVENDIG VEGG		29C4 Grågrønn		NSB
VINDSKIER		" "		ARKITEKT NSB-AK v/G.Hoel og B.F.Baastad.
GERIKTER		" "		BYGGMESTER
VINDUER		ca. hvitt		BYGNINGSTYPE
DØRER		26C3-4 Grågrønn		STILPREG
HJØRNEBORD				

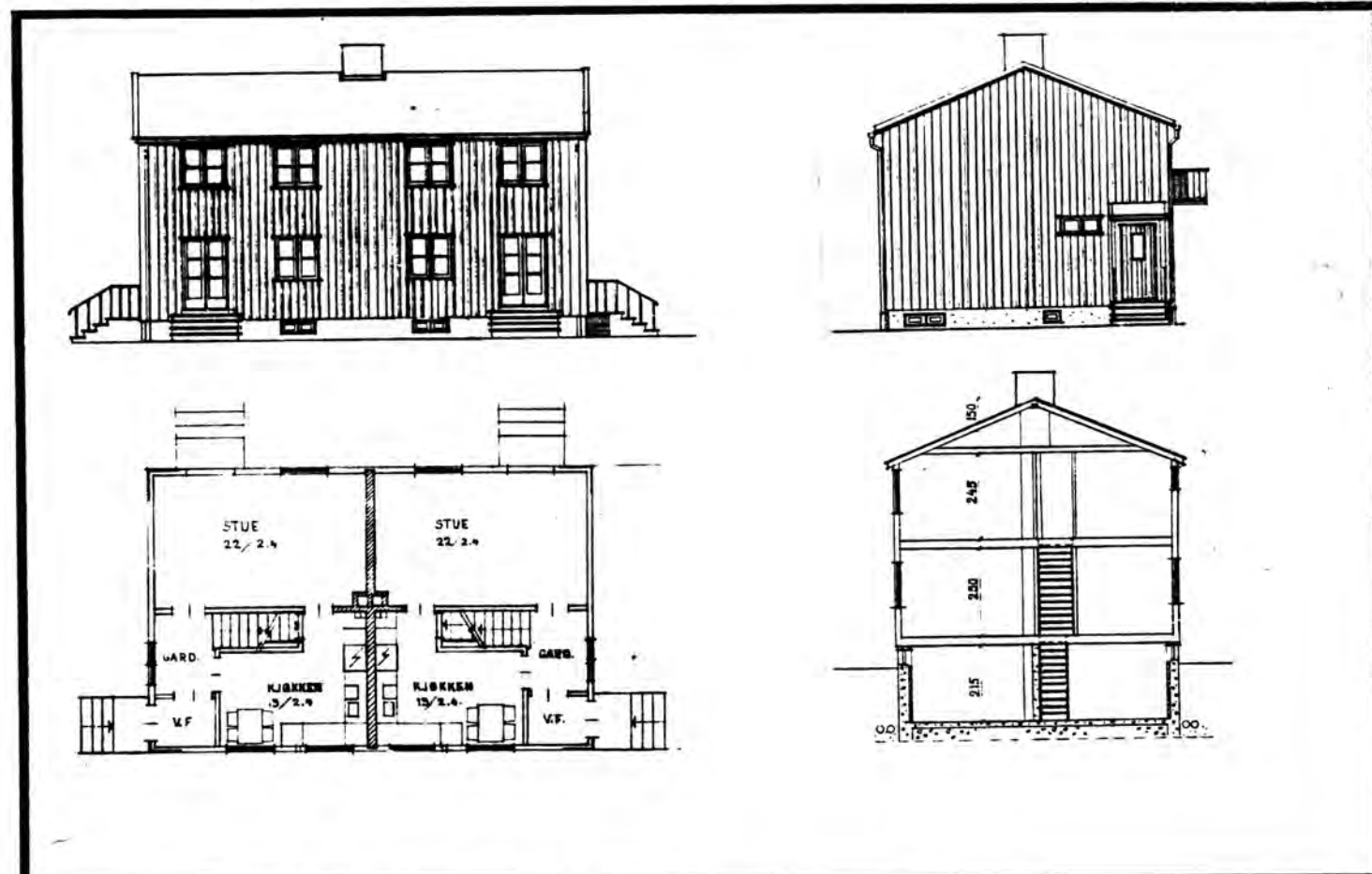
TEGNINGER (ARKIVHENVISNING)	Ak 64
ELDRE FOTOGRAF.	

ANDRE OPPLYSNINGER	UTGITT	DATO	REGISTR.	DATO 16.6.81
	RETTELSES- BLAD	NR	INNFØRT DEN	AV
		NR	INNFØRT DEN	AV
		NR	INNFØRT DEN	AV

# NSB · REGISTRERING AV BYGNINGER

Bak./Had 07.03.79

NAVN BYGNINGENS ART	MYRDAL STASJON Funksjonærbolig, elektropersonalet	STASJONSNR. 2324	BYGN.NR. 20
BANESTREKNING	231 Ål -Voss	KILOMETER 336,03	
KOMMUNE.MATR.NR.	Aurland	GARDSNR.	BRUKSNR.
ADRESSE	5740 Myrdal	DISTRIKT Bergen	



TEGNINGEN VISER: Org.tegn. Type 24B. Dat. 14.4.1959.

M 1:200

OPPRINNELIG BRUKSFORMÅL	PRIMÆRT Funksjonærbolig.	SEKUNDÆRT	
NAVÆRENDE BRUKSFORMÅL	PRIMÆRT Funksjonærbolig.	SEKUNDÆRT	ANTALL LEILIGHETER: 2 ANTALL OVERNATTINGSROM: 0
FORHOLD TIL ANDRE HUS	Del av anlegg - frittstående.		
FYSISK MILJØ- SAMMENHENG	Stasjonssted. Høyfjellsterreng.		

VERNEVERDI	<input type="checkbox"/> PRIO- RITERT	BYGNINGEN PRIORITERES SPESIELT SOM BEVA- RINGSOBJEKT (EVT. INTERN NSB-FREDNING)	<input type="checkbox"/> BYGNINGEN ER FREDET I MEDHOLD AV LOV OM KULTURMINNER
	<input type="checkbox"/> HØY	ENDRINGER SKAL IKKE FORETAS FØR ARKITEKTKONTORET HAR GODKJENT PLANENE. DETTE GJELDER OGSÅ UTSKIFTING AV DØRER, VINDUER, KLEDNING, TAKTEKKING OSV.	
	<input checked="" type="checkbox"/> MIDDELS		
	<input type="checkbox"/> LAV	ENDRINGER KAN FORETAS UTEN GODKJENNING FRA ARKITEKTKONTORET. DET HENVISES TIL GENE- RELLE RÅD OG RETNINGSLINJER.	
<input type="checkbox"/> INGEN			

DIMENSJONER	HOVEDTAL M 12,5 x 8	BEBYGD AREAL M <sup>2</sup> 100	ANTALL ETASJER 2	BRUTTO GOLVAREAL M <sup>2</sup>
-------------	------------------------	------------------------------------	---------------------	------------------------------------

BYGNINGSDEL	TYPE, KONSTRUKSJON	INSTALLASJON	MERKNAD
FUNDAMENT	Betongmur.	SKORSTEIN	STK. 1
KJELLER UNDERETASJE	Kjeller, trebjelkalag.	ELEKTRISITET	Innlagt
YTTERVEGG	Bindingsverk	OPPVARMING	PRIMÆRT: Ved/elektrisk SEKUNDÆRT:
FASADEKLEDNING	Liggende trepanel, weatherboard.	VANN	Innlagt
TAKFORM	Saltak.	BAD	Innlagt
TAKTEKKING	Skifer "lapp".	TOALETT	TYPE: ANTALL: WC 2

VINDUER	(to-fags med midtsprosse) Opprinnelige.	DEKOR INNSKRIPSJONER	Ingen
DØRER	Opprinnelige (panelte)	INTERIØR	

BYGGGEAR	ÅR	MERKNAD
TILBYGGING OMBYGGING FLYTTING	ÅR:	ENDRING

VEDLIKEHOLDS- TILSTAND	TILSTAND:	I GOD STAND	BEGYNNENDE FORFALL	FRAMSKREDET FORFALL	RUIN	EVT. FORFALLSÅRSÅK
	ÅR:	1981	X			Malingslitasje, glisne vinduer.

FARGESKJEMA	OPPRINNELIG	NÅVÆRENDE	FRAMTIDIG	BYGGHERRE
UTVENDIG VEGG		5E2 Brungrå		NSB
VINDSKIER		5E2/5D-E5 Br.grå/gulbrun		ARKITEKT
GERIKTER		5D-E5		NSB-AK
VINDUER		4B-C2 Gul/Gyldengrå		BYGGMESTER
DØRER		5D-E5		BYGNINGSTYPE
HJØRNEBORD		5E-2 Brungrå		V.24B, inngang på lang- vegg. STILPREG

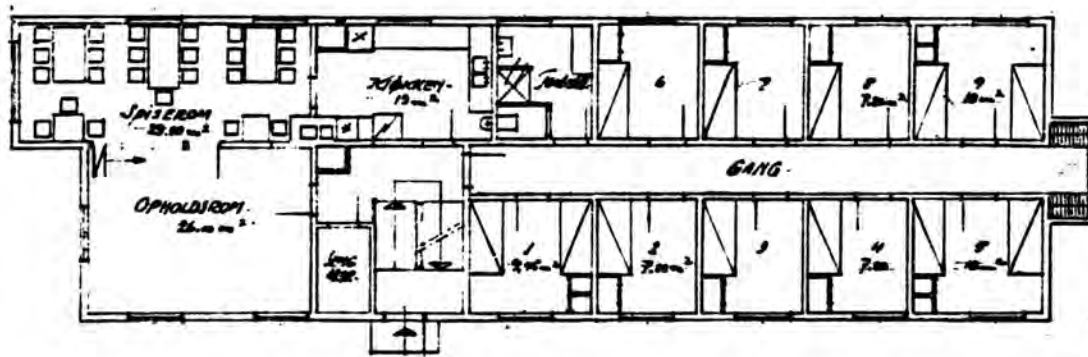
TEGNINGER (ARKIVHENVISNING)	Ak 10731 (Avvik: inngang på langvegg).
ELDRE FOTOGRAF.	

ANDRE OPPLYSNINGER	UTGITT	DATO	REGISTR.	DATO
				16.6.81
	RETTELSES- BLAD	NR	INNFØRT DEN	AV
		NR	INNFØRT DEN	AV
		NR	INNFØRT DEN	AV

# NSB · REGISTRERING AV BYGNINGER

Bak/Hed 0703.79

NAVN BYGNINGENS ART	MYRDAL STASJON Velferdsbygg	STASJONSNR. 2324	BYGN.NR. 21
BANESTREKNING	231 Ål - Voss	KILOMETER 336,04	
KOMMUNE.MATR.NR.	Aurland	GÅRDSNR.	BRUKSNR.
ADRESSE	5740 Myrdal	DISTRIKT Bergen	



TEGNINGEN VISER: Org.tegn. Dat. 2.6.1953 og 31.3.1954. M 1:200

OPPRINNELIG BRUKSFØRMÅL	PRIMÆRT Oppholdsrom - Spiserom - Overnattingsrom	SEKUNDÆRT	
NÅVÆRENDE BRUKSFØRMÅL	PRIMÆRT Oppholdsrom - Spiserom - Overnattingsrom	SEKUNDÆRT	ANTALL LEILIGHETER: 1 ANTALL OVERNATTINGSROM: 18
FORHOLD TIL ANDRE HUS	Del av anlegg - frittstående.		
FYSISK MILJØ- SAMMENHENG	Stasjonssted. Høyfjellsterreng.		

VERNEVERDI	<input type="checkbox"/> PRIO- RITERT	BYGNINGEN PRIORITERES SPESIELT SOM BEVA- RINGSOBJEKT (EVT. INTERN NSB-FREDNING)	<input type="checkbox"/> BYGNINGEN ER FREDET I MEDHOLD AV LOV OM KULTURMINNER
	<input type="checkbox"/> HØY	ENDRINGER SKAL IKKE FORETAS FØR ARKITEKTKONTORET HAR GODKJENT PLANENE. DETTE GJELDER OGSÅ UTSKIFTING AV DØRER, VINDUER, KLEDNING, TAKTEKKING OSV.	
	<input checked="" type="checkbox"/> MIDDELS		
	<input type="checkbox"/> LAV	ENDRINGER KAN FORETAS UTEN GODKJENNING FRA ARKITEKTKONTORET. DET HENVISES TIL GENE- RELLE RÅD OG RETNINGSLINJER.	
<input type="checkbox"/> INGEN			

DIMENSJONER	HOVED'IAL M 27,1 x 8	BEBYGD AREAL M <sup>2</sup> 200	ANTALL ETASJER 2	BRUTTO GOLVAREAL M <sup>2</sup>
-------------	-------------------------	------------------------------------	---------------------	------------------------------------

BYGNINGSDEL	TYPE, KONSTRUKSJON	INSTALLASJON	MERKNAD
FUNDAMENT	Betongmur	SKORSTEIN	STK. 1
KJELLER UNDERETASJE	Kjeller, betongdekke.	ELEKTRISITET	Innlagt
YTTERVEGG	Bindingsverk.	OPPVARMING	PRIMÆRT: Olje/Sentralfyr SEKUNDÆRT:
FASADEKLEDNING	Asbestsementplater.	VANN	Innlagt
TAKFORM	Saltak	BAD	Badstu, dusj
TAKTEKKING	Skifer i løpeforbandt.	TOALETT	TYPE: ANTALL: WC 4

VINDUER	Opprinnelige (to-fags)	DEKOR INNSKRIPSJONER	Døromramming med motiv "Tempelfront"
DØRER	Opprinnelige. Panelt dør.	INTERIØR	Som opprinnelig.

BYGGEÅR	ÅR 1956	MERKNAD
TILBYGGING OMBYGGING FLYTTING	ÅR	ENDRING

VEDLIKEHOLDS- TILSTAND	TILSTAND:	GOD STAND	BEGYNNENDE FORFALL	FRAMSKREDET FORFALL	RUIN	EVT. FORFALLSÅRSÅK
	ÅR:					
	1981	X				

FARGESKJEMA	OPPRINNELIG	NÅVÆRENDE	FRAMTIDIG	BYGGHERRER
UTVENDIG VEGG		Grå		NSB
VINDSKIER		Hvit (grålig)		ARKITEKT
GERIKTER		Hvit (grålig)		NSB-AK-B.Baastad.
VINDUER		Hvit (grålig)		BYGGMESTER
DØRER		5D4-5 Lysbrun		BYGNINGSTYPE
HJØRNEBORD		Hvit (grålig)		Tilnærmet som Finse, (men lenger).
				STILPREG

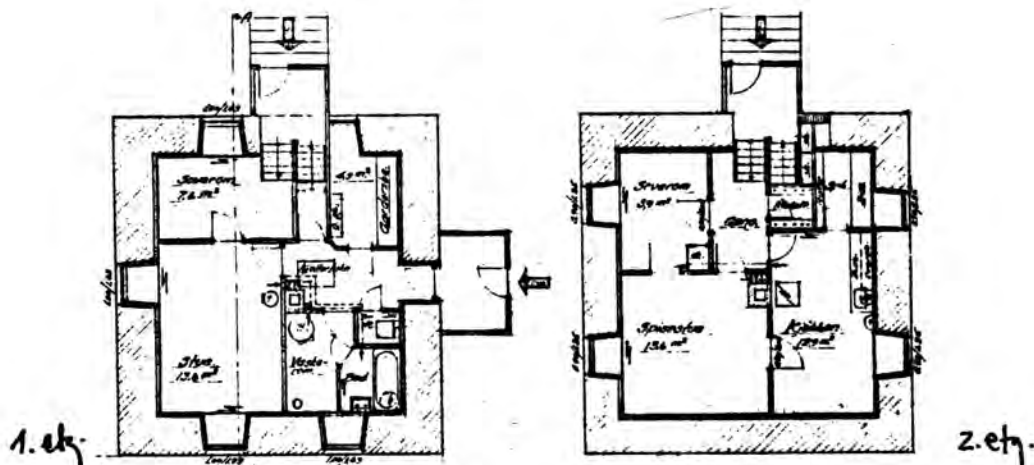
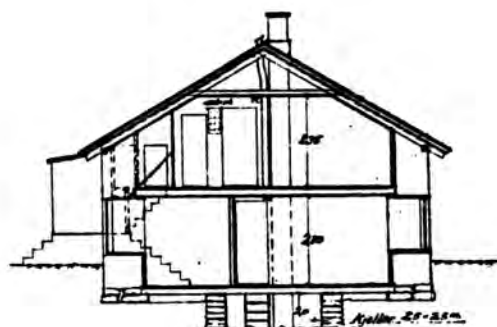
TEGNINGER (ARKIVHENVISNING)	Ak 10616
ELDRE FOTOGRAF	

ANDRE OPPLYSNINGER	UTGITT	DATO	REGISTR.	DATO 16.6.81
	RETTELSES- BLAD	NR	INNFØRT DEN	AV
		NR	INNFØRT DEN	AV
		NR	INNFØRT DEN	AV

# NSB · REGISTRERING AV BYGNINGER

Bak/Had 0703.79

NAVN BYGNINGENS ART	MYRDAL STASJON Funksjonærbolig v/Gravhalsen	STASJONSNR. 2324	BYGN.NR. 22
BANESTREKNING	231 Ål - Voss	KILOMETER	336,10
KOMMUNE.MATR.NR.	Aurland	GÅRDSNR.	BRUKSNR.
ADRESSE	5740 Myrdal	DISTRIKT	Bergen



TEGNINGEN VISER: Oppmålingstegning dat. 23.9.1953. M 1:200

OPPRINNELIG BRUKSFORMÅL	PRIMÆRT Betjentbolig.	SEKUNDÆRT	
NAVÆRENDE BRUKSFORMÅL	PRIMÆRT Betjentbolig	SEKUNDÆRT	ANTALL LEILIGHETER: 1 ANTALL OVERNATTINGSROM: 0
FORHOLD TIL ANDRE HUS	Del av anlegg - frittstående		
FYSISK MILJØ- SAMMENHENG	Stasjonssted. Høyfjellsterreng.		

VERNEVERDI	<input type="checkbox"/> PRIO- RITERT	BYGNINGEN PRIORITERES SPESIELT SOM BEVA- RINGSOBJEKT (EVT. INTERN NSB-FREDNING)	<input type="checkbox"/> BYGNINGEN ER FREDET I MEDHOLD AV LOV OM KULTURMINNER
	<input type="checkbox"/> HØY	ENDRINGER SKAL IKKE FORETAS FØR ARKITEKKTTORET HAR GODKJENT PLANENE. DETTE GJELDER OGSÅ UTSKIFTING AV DØRER, VINDUER, KLEDNING, TAKTEKKING OSV.	
	<input checked="" type="checkbox"/> MIDDELS		
	<input type="checkbox"/> LAV	ENDRINGER KAN FORETAS UTEN GODKJENNING FRA ARKITEKKTTORET. DET HENVISES TIL GENE- RELLE RÅD OG RETNINGSLINJER.	
	<input type="checkbox"/> INGEN		



DIMENSJONER	HOVED'AL M 8,8 x 8,6	BEBYGD AREAL M <sup>2</sup> 76	ANTALL ETASJER 1½	BRUTTO GOLVAREAL M <sup>2</sup>
-------------	----------------------	--------------------------------	-------------------	---------------------------------

BYGNINGSDEL	TYPE, KONSTRUKSJON	INSTALLASJON	MERKNAD
FUNDAMENT	Fuget gråsteinsmur	SKORSTEIN	STK. 1
KJELLER UNDERETASJE	1 etg. halvveis nedgravd, med kjellerkum under, forøvrig oppfylt. Trebjelkelag.	ELEKTRISITET	Innlagt
YTTERVEGG	1. Fuget gråsteinsmur. 2. Mur av lettbetongblokk (i gavl nord).	OPPVARMING	PRIMÆRT: Ved SEKONDÆRT: Elektrisk
FASADEKLEDNING	1. Ingen. 2. Puss. 3. Liggende trepanel, weatherboard (vindfang)	VANN	Innlagt
TAKFORM	Saltak	BAD	Innlagt
TAKTEKKING	Skifer "lapp".	TOALETT	TYPE: WC ANTALL: 1

VINDUER	Opprinnelige (m. småruter). Skiftet i 2 etg.	DEKOR INNSKRIPSJONER	Ingen
DØRER	Skiftet	INTERIØR	Forandret, platekledd m.m.

BYGGÅR	ÅR 1898	MERKNAD
TILBYGGING OMBYGGING FLYTTING	ÅR 1956	ENDRING Installert bad/wc. Tilbygd nytt vindfang. Gavl mot nord revet og gjennoppmurt med lecablokker, isolert. Gavlveggen mot sør er isolert ut på steinmuren med utlekting, kledning, rappet med puss på netting.

VEDLIKEHOLDS-TILSTAND	TILSTAND: AR:	I GOD STAND	BEGYNNENDE FORFALL	FRAMSKREDET FORFALL	RUIN	EVT. FORFALLSÅRSÅK
	1981	X				

FARGESKJEMA	OPPRINNELIG	NÅVERENDE	FRAMTIDIG	BYGGHERRE
UTVENDIG VEGG		Grå		NSB
VINDSKIER		5D 4-5 Lysebrun		ARKITEKT
GERIKTER		Hvit		BYGGMESTER
VINDUER		Hvit		BYGNINGSTYPE
DØRER		7E-F8 Brun		STILPREG
HJØRNEBORD				

TEGNINGER (ARKIVHENVISNING)	BdB 4213
ELDRE FOTOGRAF.	

ANDRE OPPLYSNINGER	Riving foreslått til fordel for et nytt hybelbygg.	UTGITT	DATO	REGISTR.	DATO 16.6.81
		RETTELSESB-LAD	NR	INNFØRT DEN	AV
			NR	INNFØRT DEN	AV
			NR	INNFØRT DEN	AV

# NSB - REGISTRERING AV BYGNINGER

UTGITT:  
REVIDERT:


STASJONSNR  
2325

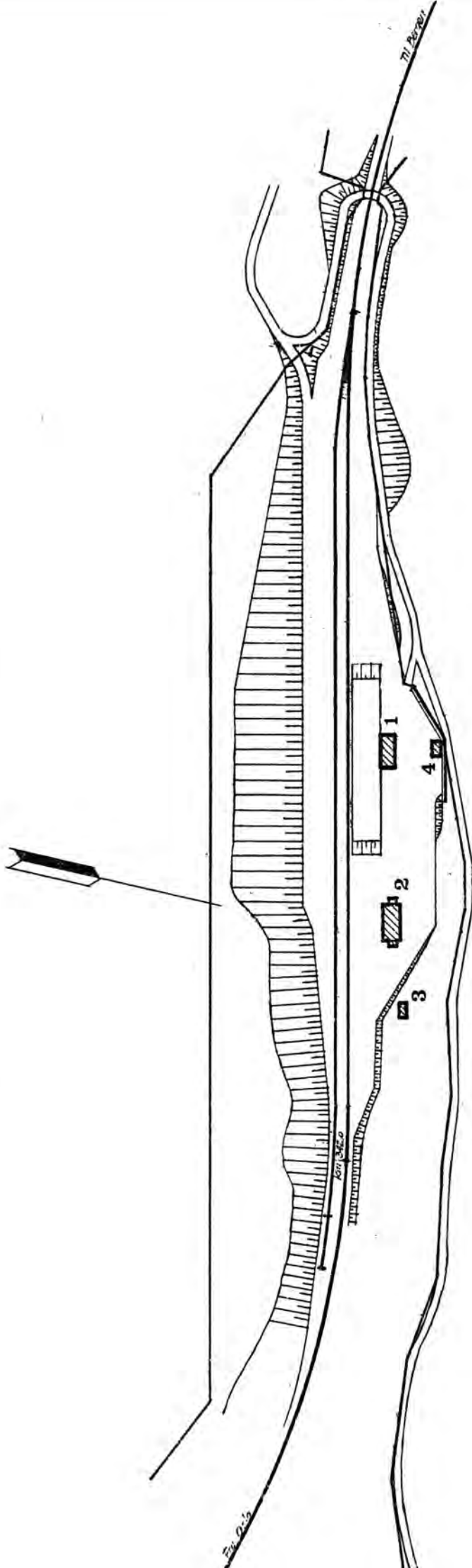
STASJON/STREKNING/ANLEGG  
Upsete stasjon

BANE/BILROUTE  
Bergensbanen


DISTRIKT  
Bergen

BYGN NR	KILOMETER	BYGNINGSTYPE	ADRESSE	MATRIKkel GNR BNR	BEBYGD AREAL	ETG	BRUTTO GOLVFLATE	HOVED-MATERIALE	BYGGEAR	TEGNINGER ARKIVNR.	MERKNAD	EGET SKJEMA
	341.62	Redskapsbu	Upsete		12	1		Tre				
	341.65	Brakke	"		83	1		"	1942		Utleid	x
	341.65	Uthus	"		30	1		"	1947			
	341.68	Vokterbolig I, dobbel	"		127	1½	190	"	1921	Ak 1900	som Sokna, Gol, Myrdal	x
	341.70	Uthus	"		30	1		"	1947			
	341.72	Uthus	"		10	1		"	1946			
2	342.09	Vokterbolig II, dobbel	"		103	2	206	"	1961	Bd B4506		x
3	342.06	Vedskur	"		35	1		"	?			
4	342.14	Vedskur	"		20	1		"	?			
1	342.15	Ekspedisjonshus	"		65	1		"	1961	Bl 513		x





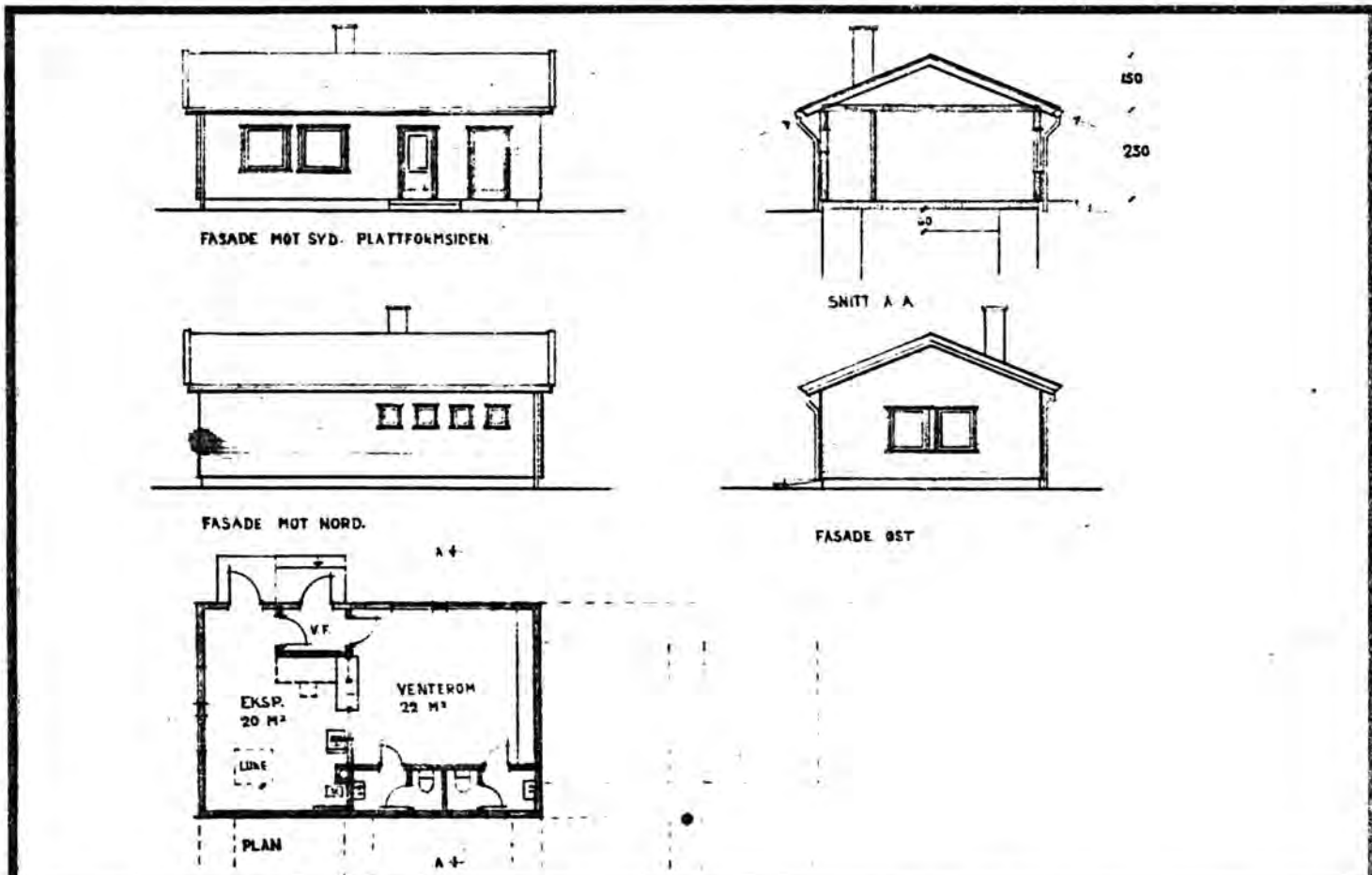
SITUASJONS- Kart over: Upsete holdeplass	
BANE- STREKNING: 231 A1 - Voss	
MÅLESTOKK: 1:2000	DATE: sept. 80
UTBNITT AV LINJEKART NR.: B.d.B. 4356	
BUSSHOLDEPLASS I DIREKTE TILKNYTNING TIL STASJONEN?	JA <input type="radio"/> NEI <input checked="" type="radio"/>
DROSJEHOLDEPLASS I DIREKTE TILKNYTNING TIL STASJONEN?	JA <input type="radio"/> NEI <input checked="" type="radio"/>



# NSB · REGISTRERING AV BYGNINGER

Bak/Had 0703.79

NAVN BYGNINGENS ART	Upsete stasjon, ekspedisjonshus	STASJONSNR.	2325	BYGN.NR.	1
BANESTREKNING	231 Ål - Voss	KILOMETER	342,15		
KOMMUNE.MATR.NR.	Aurland	GÅRDSNR.		BRUKSNR.	
ADRESSE		DISTRIKT	Bergen		



TEGNINGEN VISER: Original-tegninger, datert 5/3 1968.

Målestokk 1:200

OPPRINNELIG BRUKSFORMÅL	PRIMÆRT Ekspedisjonslokale	SEKUNDÆRT Godsrom	
NÅVÆRENDE BRUKSFORMÅL	PRIMÆRT Ekspedisjonslokale	SEKUNDÆRT Godsrom, ubetjent venterom, lager	ANTALL LEILIGHETER: 0 ANTALL OVERNATTINGSROM: 0
FORHOLD TIL ANDRE HUS	Del av anlegg - frittstående.		
FYSISK MILJØ- SAMMENHENG	Stølsgrænd, spredte fritidshytter.		

VERNEVERDI	<input type="checkbox"/> PRIO- RITERT	BYGNINGEN PRIORITERES SPESIELT SOM BEVA- RINGSOBJEKT (EVT. INTERN NSB-FREDNING)	<input type="checkbox"/> BYGNINGEN ER FREDET I MEDHOLD AV LOV OM KULTURMINNER
	<input type="checkbox"/> HØY	ENDRINGER SKAL IKKE FORETAS FØR ARKITEKTKONTORET HAR GODKJENT PLANENE. DETTE GJELDER OGSÅ UTSKIFTING AV DØRER, VINDUER, KLEDNING, TAKTEKKING OSV.	
	<input type="checkbox"/> MIDDELS		
	<input checked="" type="checkbox"/> LAV	ENDRINGER KAN FORETAS UTEN GODKJENNING FRA ARKITEKTKONTORET. DET HENVISES TIL GENE- RELLE RÅD OG RETNINGSLINJER.	
	<input type="checkbox"/> INGEN		

DIMENSJONER	HOVEDMÅL M 9,6 X 6,0	BEBYGD AREAL M <sup>2</sup> 65	ANTALL ETASJER 1	BRUTTO GOLVAREAL M <sup>2</sup>
-------------	-------------------------	-----------------------------------	---------------------	------------------------------------

BYGNINGSDEL	TYPE, KONSTRUKSJON	INSTALLASJON	MERKNAD
FUNDAMENT	1. Betongmur. 2. Fuget gråsteinsmur, rester etter grunnmur til nedbrent bygning.	SKORSTEIN	STK.
KJELLER UNDERETASJE	1. Kjeller, betongdekke, skiferheller i venterom. 2. Kryperom, betongdekke.	ELEKTRISITET	Innlagt
YTTERVEGG	Bindingsverk.	OPPVARMING	PRIMÆRT: Elektrisk SEKUNDÆRT:
FASADEKLEDNING	Liggende trepanel, weatherboard.	VANN	Innlagt
TAKFORM	Saltak.	BAD	
TAKTEKKING	Bølgete asbestsementplater.	TOALETT	TYPE: W.C. ANTALL: 2

VINDUER	Opprinnelige (uten inndeling).	DEKOR INNSKRIPSJONER	Ingen.
DØRER	Skiftet (teak dør).	INTERIØR	Opprinnelig.

BYGGEÅR	ÅR 1961	MERKNAD
TILBYGGING OMBYGGING FLYTTING	ÅR	ENDRING

VEDLIKEHOLDS- TILSTAND	TILSTAND:	I GOD STAND	BEGYNNENDE FORFALL	FRAMSKREDET FORFALL	RUIN	EVT. FORFALLSÅRSÅK
	ÅR:		X			
	1980					

FARGESKJEMA	OPPRINNELIG	NÅVERENDE	FRAMTIDIG	BYGGHERRE NSB
UTVENDIG VEGG		8-9D7 Rødbrun		ARKITEKT NSB-Ak
VINDSKIER		" " "		BYGGMESTER
GERIKTER		9E4-5 Rødbrun		BYGNINGSTYPE
VINDUER		4B2 Gulgrå		STILPREG
DØRER		Br.lakk/9E4-5		
HJØRNEBORD		8-9D7		

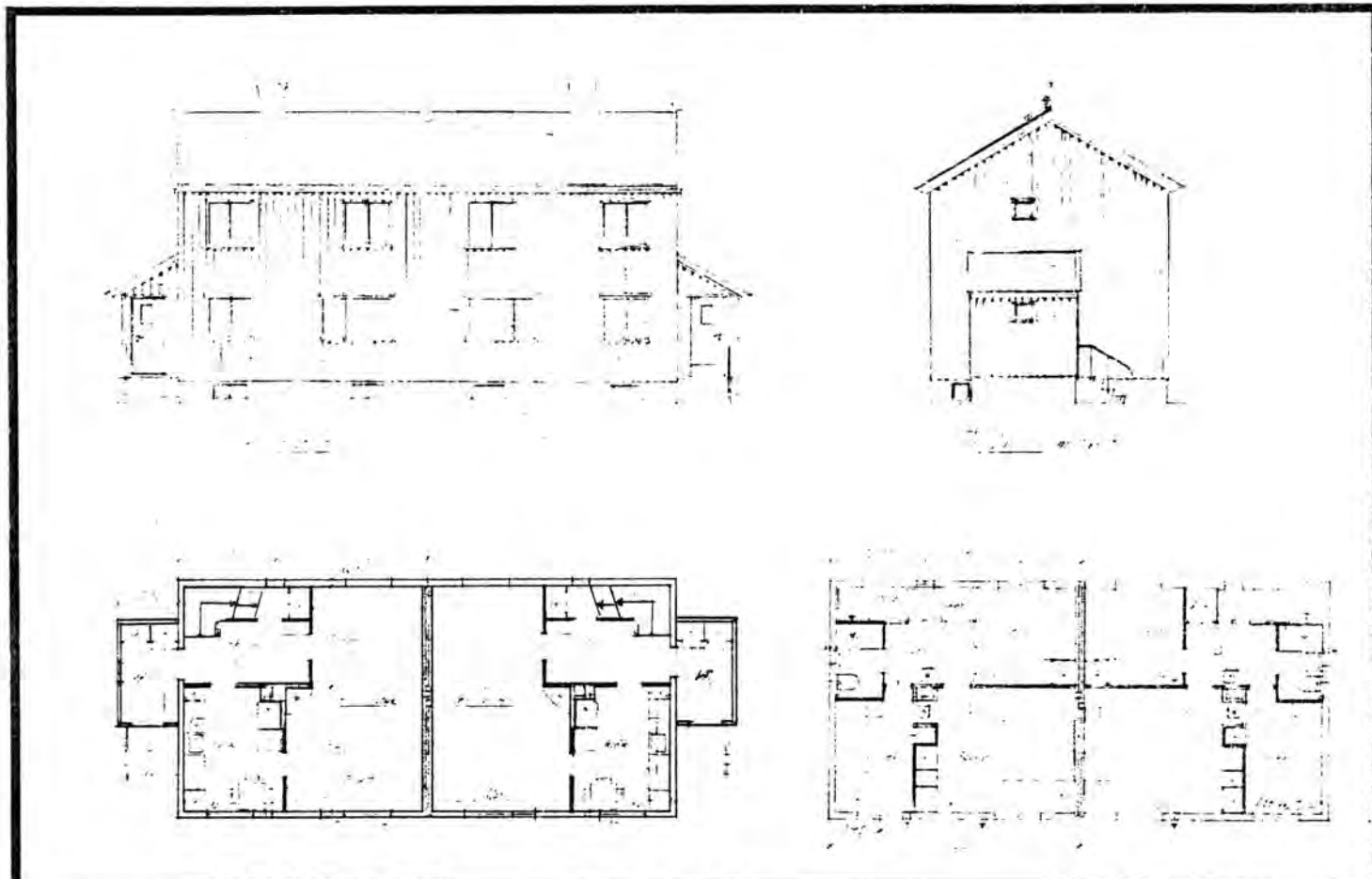
TEGNINGER (ARKIVHENVISNING)	Ak 11237 På mappe Bl 513
ELDRE FOTOGRAF.	

ANDRE OPPLYSNINGER	UTGITT	DATO	REGISTR.	DATO 4.9.1980
	RETTELSES- BLAD	NR	INNFØRT DEN	AV
		NR	INNFØRT DEN	AV
		NR	INNFØRT DEN	AV

# NSB · REGISTRERING AV BYGNINGER

Bak/Had 0703.79

NAVN BYGNINGENS ART	Upsete vokterbolig II, bolig	STASJONSNR 2325	BYGN.NR.
BANESTREKNING	231 Ål - Voss	KILOMETER 342,09	
KOMMUNE.MATR.NR.	Aurland	GÅRDSNR.	BRUKSNR.
ADRESSE		DISTRIKT Bergensbanen	



TEGNINGEN VISER: Original-tegning, datert 20/6 1959.

Målestokk 1:200

OPPRINNELIG BRUKSFORMÅL	PRIMÆRT Vokterbolig.	SEKUNDÆRT	
NÅVÆRENDE BRUKSFORMÅL	PRIMÆRT Vokterbolig (ubebodd).	SEKUNDÆRT	ANTALL LEILIGHETER: 2 ANTALL OVERNATTINGSROM: 0
FORHOLD TIL ANDRE HUS	Del av anlegg - frittstående.		
FYSISK MILJØ- SAMMENHENG	Stølsgrend og fritidshus på snaufjell.		

VERNEVERDI	<input type="checkbox"/> PRIO- RITERT	BYGNINGEN PRIORITERES SPEIELT SOM BEVA- RINGSOBJEKT (EVT. INTERN NSB-FREDNING)	<input type="checkbox"/> BYGNINGEN ER FREDET I MEDHOLD AV LOV OM KULTURMINNER
	<input type="checkbox"/> HØY	ENDRINGER SKAL IKKE FORETAS FØR ARKITEKTKONTORET HAR GODKJENT PLANENE. DETTE GJELDER OGSÅ UTSKIFTING AV DØRER, VINDUER, KLEDNING, TAKTEKKING OSV.	
	<input checked="" type="checkbox"/> MIDDELS		
	<input type="checkbox"/> LAV	ENDRINGER KAN FORETAS UTEN GODKJENNING FRA ARKITEKTKONTORET. DET HENVISES TIL GENE- RELLE RÅD OG RETNINGSLINJER.	
	<input type="checkbox"/> INGEN		



DIMENSJONER	HOVEDMÅL M 14,0 X 6,7	BEBYGD AREAL M <sup>2</sup> 103	ANTALL ETASJER 2	BRUTTO GOLVAREAL M <sup>2</sup>
-------------	--------------------------	------------------------------------	---------------------	------------------------------------

BYGNINGSDEL	TYPE, KONSTRUKSJON	INSTALLASJON	MERKNAD
FUNDAMENT	Betongmur.	SKORSTEIN	2 STK.
KJELLER UNDERETASJE	Kjeller, trebjalkelag.	ELEKTRISITET	Innlagt
YTTERVEGG	Bindingsverk.	OPPVARMING	PRIMÆRT: Ved SEKUNDÆRT: Elektrisk
FASADEKLEDNING	Stående trepanel med over/underl. (tømmer- mannspanel).	VANN	Innlagt
TAKFORM	1. Saltak 2. Pulttak.	BAD	Innlagt
TAKTEKING	Skifer "lapp".	TOALETT	TYPE: W.C. ANTALL: 2

VINDUER	Opprinnelige (2 fag)	DEKOR INNSKRIPSJONER	Ingen.
DØRER	Opprinnelige.	INTERIØR	Opprinnelig.

BYGGEÅR	AR 1961	MERKNAD
TILBYGGING OMBYGGING FLYTTING	AR	ENDRING

VEDLIKEHOLDS- TILSTAND	TILSTAND:	I GOD STAND	BEGYNNENDE FORFALL	FRAMSKREDET FORFALL	RUIN	EVT. FORFALLSÅRSÅK
	AR:	1980	X			

FARGESKJEMA	OPPRINNELIG	NÅVERENDE	FRAMTIDIG	BYGGHERRE
UTVENDIG VEGG		8-9-E8 Rødbrun		NSB
VINDSKIER		" " " "		ARKITEKT Hellebust (Bergen).
GERIKTER				BYGGMESTER
VINDUER		ca. hvit		BYGNINGSTYPE Tilnærmet som Skomå vb. (på Hallingskeid).
DØRER		7F7 Mørkebrun		STILPREG
HJØRNEBORD				

TEGNINGER (ARKIVHENVISNING)	BdB 4506
ELDRE FOTOGRAF.	

ANDRE OPPLYSNINGER	Vedbu i kjeller. Murt brannskillevegg.	UTGITT	DATO	REGISTR.	DATO 4.9.1980
		RETTELSES- BLAD	NR	INNFØRT DEN	AV
			NR	INNFØRT DEN	AV
		NR	INNFØRT DEN	AV	

# NSB · REGISTRERING AV BYGNINGER

Bak/Hod 0703.79

NAVN BYGNINGENS ART	Upsete vokterbolig I, bolig	STASJONSNR. 2325	BYGN.NR.
BANESTREKNING	231 Ål - Voss	KILOMETER 341,68	
KOMMUNE.MATR.NR.	Aurland	GÅRDSNR.	BRUKSNR.
ADRESSE		DISTRIKT Bergen	



TEGNINGEN VISER: Original-tegninger, datert 17/6 1918. Målestokk 1:200

OPPRINNELIG BRUKSFORMÅL	PRIMÆRT Vokterbolig.	SEKUNDÆRT	
NÅVÆRENDE BRUKSFORMÅL	PRIMÆRT Vokterbolig.	SEKUNDÆRT	ANTALL LEILIGHETER: 2 ANTALL OVERNATTINGSROM: 0
FORHOLD TIL ANDRE HUS	Del av anlegg - frittstående.		
FYSISK MILJØ- SAMMENHENG	Stølsrend og turisthytter på snaufjell.		

VERNEVERDI	<input type="checkbox"/> PRIO- RITERT	BYGNINGEN PRIORITERES SPESIELT SOM BEVA- RINGSOBJEKT (EVT. INTERN NSB-FREDNING)	<input type="checkbox"/> BYGNINGEN ER FREDET I MEDHOLD AV LOV OM KULTURMINNER
	<input type="checkbox"/> HØY	ENDRINGER SKAL IKKE FORETAS FØR ARKITEKTKONTORET HAR GODKJENT PLANENE. DETTE GJELDER OGSÅ UTSKIFTING AV DØRER, VINDUER, KLEDNING, TAKTEKKING OSV.	
	<input checked="" type="checkbox"/> MIDDELS		
	<input type="checkbox"/> LAV	ENDRINGER KAN FORETAS UTEN GODKJENNING FRA ARKITEKTKONTORET. DET HENVISES TIL GENE- RELLE RÅD OG RETNINGSLINJER.	
	<input type="checkbox"/> INGEN		

DIMENSJONER	HØVEDMÅL M 11,0 X 8,8	BEBYGD AREAL M <sup>2</sup> 127	ANTALL ETASJER 1½	BRUTTO GOLVAREAL M <sup>2</sup>
-------------	--------------------------	------------------------------------	----------------------	------------------------------------

BYGNINGSDEL	TYPE, KONSTRUKSJON	INSTALLASJON	MERKNAD
FUNDAMENT	1. Fuget gråsteinsmur. 2. Betongmur, tilbygg.	SKORSTEIN	1 STK.
KJELLER UNDERETASJE	1. Kjeller, trebjelkelag. 2. Kryperom, trebjelkelag i tilbygg.	ELEKTRISITET	Innlagt
YTTERVEGG	1. Stående plank ? 2. Bindingsverk i tilbygg.	OPPVARMING	PRIMÆRT: Ved SEKUNDÆRT: Elektrisk
FASADEKLEDNING	Liggende trepanel.	VANN	Innlagt
TAKFORM	1. Saltak m/svai. 2. Pulttak i tilbygg.	BAD	Innlagt
TAKTEKKING	Ski fer "lapp".	TOALETT	TYPE: W.C. ANTALL: 2

VINDUER	Skiftet (m. småruter).	DEKOR INNSKRIPSJONER	Ingen.
DØRER	Skiftet.	INTERIØR	Forandret, platekledd m.m.

BYGGEÅR	AR 1921	MERKNAD
TILBYGGING OMBYGGING FLYTTING	AR 1970	ENDRING Tilbygg med bad/W.C. på hver gavlvegg.

VEDLIKEHOLDS- TILSTAND	TILSTAND:	I GOD STAND	BEGYNNENDE FORFALL	FRAMSKREDET FORFALL	RUIN	EVT. FORFALLSÅRSÅK
	AR:					
	1980	X				Råte i vinduer, bør males.

FARGESKJEMA	OPPRINNELIG	NÅVERENDE	FRAMTIDIG	BYGGHERRE NSB
UTVENDIG VEGG		4-5D4 Lysebrun		ARKITEKT NSB-Ak v/ Leif Sønberg
VINDSKIER		" " "		
GERIKTER		7-8E4 Brun		BYGGMESTER
VINDUER		ca. hvit		BYGNINGSTYPE
DØRER		2E3-4 Oliven		
HJØRNEBORD		4-5D4		
				STILPREG

TEGNINGER (ARKIVHENVISNING)	Ak 1900 (+ Bdb 306)
ELDRE FOTOGRAF.	

ANDRE OPPLYSNINGER	Bygningen er etterisolert med Polyuretan- skum e.l. Som Soknå, Gol, Myrdal.	UTGITT	DATO	REGISTR.	DATO 4.9.1980
		RETTELSES- BLAD	NR	INNFØRT DEN	AV
			NR	INNFØRT DEN	AV
			NR	INNFØRT DEN	AV

# NSB · REGISTRERING AV BYGNINGER

Bak./Had 0703.73

NAVN BYGNINGENS ART	v/ Upsete stasjon, brakke.	STASJONSNR.	BYGN.NR.
BANESTREKNING	231 Ål - Voss	KILOMETER	2325
KOMMUNE.MATR.NR.	Aurland	GARDSNR.	341,65
ADRESSE		DISTRIKT	Bergen



TEGNING

TEGNINGEN VISER :

OPPRINNELIG BRUKSFORMÅL	PRIMÆRT Anleggsbrakke.	SEKUNDÆRT	
NÅVÆRENDE BRUKSFORMÅL	PRIMÆRT Fritidshus.	SEKUNDÆRT	ANTALL LEILIGHETER: 0 ANTALL OVERNATTINGSROM: 0
FORHOLD TIL ANDRE HUS	Del av anlegg - frittstående		
FYSISK MILJØ- SAMMENHENG	Stølsgrend og fritidshytter på snaufjell.		

VERNEVERDI	<input type="checkbox"/>	PRIORITERT	BYGNINGEN PRIORITERES SPESIELT SOM BEVARINGSOBJEKT (EVT. INTERN NSB-FREDNING)	<input type="checkbox"/>	BYGNINGEN ER FREDET I MEDHOLD AV LOV OM KULTURMINNER
	<input type="checkbox"/>	HØY	ENDRINGER SKAL IKKE FORETAS FØR ARKITEKTKONTORET HAR GODKJENT PLANENE. DETTE GJELDER OGSÅ UTSKIFTING AV DØRER, VINDUER, KLEDNING, TAKTEKKING OSV.		
	<input type="checkbox"/>	MIDDELS			
	<input type="checkbox"/>	LAV	ENDRINGER KAN FORETAS UTEN GODKJENNING FRA ARKITEKTKONTORET. DET HENVISES TIL GENERELLE RÅD OG RETNINGSLINJER.		
	<input checked="" type="checkbox"/>	INGEN			

DIMENSJONER	HOVED*AL M	BEBYGD AREAL M <sup>2</sup>	83	ANTALL ETASJER	1	BRUTTO GOLVAREAL M <sup>2</sup>
-------------	---------------	--------------------------------	----	-------------------	---	------------------------------------

BYGNINGSDEL 1	TYPE, KONSTRUKSJON	INSTALLASJON	MERKNAD
FUNDAMENT	1. Teglmur, slemmet. 2. Gråsteinspillarer.	SKORSTEIN	2 STK.
KJELLER UNDERETASJE	1. Kryperom, trebjelkelag. 2. Kjeller, tre- bjelkelag. 3. Åpent, trebjelkelag i vedbu.	ELEKTRISITET	Innlagt
YTTERVEGG	Bindingsverk.	OPPVARMING	PRIMERT: Ved SEKUNDÆRT:
FASADEKLEDNING	Stående trepanel med over/underl.	VANN	
TAKFORM	Saltak.	BAD	
TAKTEKKING	Skifer "lapp".	TOALETT	TYPE: Utedo/bøttedo ANTALL: 1

VINDUER	Opprinnelige (m. småruter).	DEKOR INNSKRIPSJONER	Ingen.
DØRER	Opprinnelige.	INTERIØR	

BYGGEÅR	ÅR 1942	MERKNAD
TILBYGGING OMBYGGING FLYTTING	ÅR	ENDRING Tilbygg; vedbu.

VEDLIKEHOLDS- TILSTAND	TILSTAND: ÅR:	I GOD STAND	BEGYNNENDE FORFALL	FRAMSKREDET FORFALL	RUIN	EVT. FORFALLSÅRSÅK
	1980		X			

FARGESKJEMA	OPPRINNELIG	NÅVÆRENDE	FRAMTIDIG	BYGGHERRE NSB
UTVENDIG VEGG		8D7 Rødbrun		ARKITEKT
VINDSKIER		2D-E4 Oliven		BYGGMESTER
GERIKTER		" " "		BYGNINGSTYPE
VINDUER		ca. hvit		STILPREG
DØRER		7E4-5 Brun		
HJØRNEBORD				

TEGNINGER (ARKIVHENVISNING)	
ELDRE FOTOGRAF.	

ANDRE OPPLYSNINGER	UTGITT	DATO	REGISTR.	DATO 4.9.1980
	RETTELSES- BLAD	NR	INNFØRT DEN	AV
		NR	INNFØRT DEN	AV
	NR	INNFØRT DEN	AV	

# NSB - REGISTRERING AV BYGNINGER

UTGITT:  
REVIDERT:

STASJONSNR	STASJON/STREKNING/ANLEGG	BANE/BILROUTE	DISTRIKT
	Upsete - Mjølfjell	Bergensbanen	Bergen

BGN NR	KILOMETER	BYGNINGSTYPE	ADRESSE	MATRIKkel GNR BNR	BEBYGD AREAL	ETG	BRUTTO GOLVFLATE	HØVED-MATERIALE	BYGGEGAR	TEGNINGER ARKIVNR.	MERKNAD	EGET SKJEMA
343.35		Vakthytte			5	1		Tre				
244.19		Hvilebu			15	1		"	1949			
345.60		Vokterbolig, enkel	Langevannoset		58	1		"	1900	(A 217)	Bortleid	x
345.61		Uthus	"		40	1½	60	"	1949		"	x
347.48		Brakke	Ørneberget		22	1		"	1945			
347.50		Vakthytte/kvilebu	"		15	1		"	1952			
348.90		Vokterbolig, dobbel	Solbakken		124	1½	186	"	1902	BdB 525	Bortleid	x
348.86		Uthus	"		59	1½	90	"	1947		"	
348.80		Redskapsbu	"		18	1		"	?			
359.13		Vedskur	"		20	1		"	?			
351.20		Vokterbolig, enkel	Borgarbu		58	1		"	1900	A 217	Bortleid	x
351.21		Uthus	"		40	1½	60	"	?		"	
351.18		Uthus	"		20	1		"	?			
351.21		Dressinbu	"		6	1		"	?			

1950

1950

1950

1950

1950

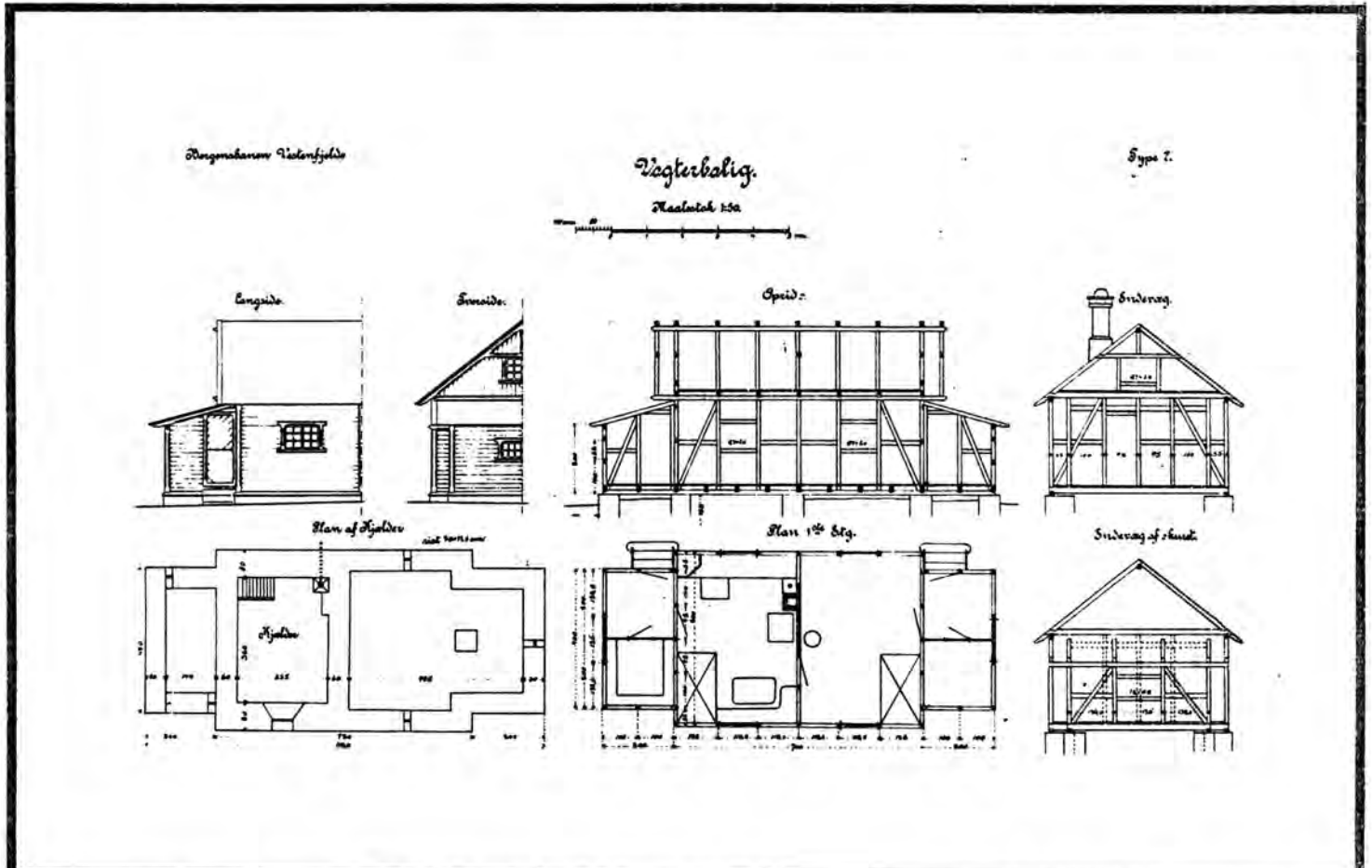
1950

1950

# NSB - REGISTRERING AV BYGNINGER

Bek/Had 0703.79

NAVN BYGNINGENS ART	Langevannsoset vokterbolig, bolig	STASJONSNR.	BYGN.NR.
BANESTREKNING	231 Ål - Voss	KILOMETER	345,60
KOMMUNE.MATR.NR.	Ulvik	GARDSNR.	BRUKSNR.
ADRESSE		DISTRIKT	Bergen



TEGNINGEN VISER: Original-tegninger, datert 22/6 1908.

Målestokk 1:200

OPPRINNELIG BRUKSFORMÅL	PRIMÆRT Anleggsbrakke.	SEKUNDÆRT Vokterbolig.
NÅVÆRENDE BRUKSFORMÅL	PRIMÆRT Fritidshus.	SEKUNDÆRT ANTALL LEILIGHETER: 1 ANTALL OVERNATTINGSROM: 0
FORHOLD TIL ANDRE HUS	Del av anlegg - frittstående.	
FYSISK MILJØ- SAMMENHENG	Egen husgruppe.	

VERNEVERDI	<input type="checkbox"/> PRIO- RITERT	BYGNINGEN PRIORITERES SPESIELT SOM BEVA- RINGSOBJEKT (EVT. INTERN NSB-FREDNING)	<input type="checkbox"/> BYGNINGEN ER FREDET I MEDHOLD AV LOV OM KULTURMINNER
	<input type="checkbox"/> HØY	ENDRINGER SKAL IKKE FORETAS FØR ARKITEKTKONTORET HAR GODKJENT PLANENE. DETTE GJELDER OGSÅ UTSKIFTING AV DØRER, VINDUER, KLEDNING, TAKTEKKING OSV.	
	<input checked="" type="checkbox"/> MIDDELS		
	<input type="checkbox"/> LAV	ENDRINGER KAN FORETAS UTEN GODKJENNING FRA ARKITEKTKONTORET. DET HENVISES TIL GENE- RELLE RÅD OG RETNINGSLINJER.	
	<input type="checkbox"/> INGEN		



DIMENSJONER	HOVED'AL M	BEBYGD AREAL M <sup>2</sup>	58	ANTALL ETASJER	1	BRUTTO GOLVAREAL M <sup>2</sup>
-------------	---------------	--------------------------------	----	-------------------	---	------------------------------------

BYGNINGSDEL	TYPE.KONSTRUKSJON	INSTALLASJON	MERKNAD
FUNDAMENT	1. Fuget gråsteinsmur. 2. Betongmur.	SKORSTEIN	1 STK.
KJELLER UNDERETASJE	1. Kjeller, trebjelkelag. 2. Kryperom, trebjelkelag.	ELEKTRISITET	Innlagt
YTTERVEGG	Bindingsverk.	OPPVARMING	PRIMÆRT: Ved SEKUNDÆRT:
FASADEKLEDNING	Liggende trepanel, weatherboard.	VANN	Innlagt (fra brønn)
TAKFORM	Saltak.	BAD	
TAKTEKKING	Skifer "lapp".	TOALETT	TYPE: ANTALL:

VINDUER	Skiftet (to-fags og tre-fags). Opprinnelige i loft og V.F. (m. småruter)	DEKOR INNSKRIPSJONER	Profilerte sperreender.
DØRER	Skiftet.	INTERIØR	

BYGGÅR	ÅR 1900	MERKNAD
TILBYGGING OMBYGGING FLYTTING	ÅR	ENDRING  Ombygd til vokterbolig.

VEDLIKEHOLDS- TILSTAND	TILSTAND: ÅR:	I GOD STAND	BEGYNNENDE FORFALL	FRAMSKREDET FORFALL	RUIN	EVT. FORFALLSÅRSÅK
	1980	X				

FARGESKJEMA	OPPRINNELIG	NAVÆRENDE	FRAMTIDIG	BYGGHERRE NSB
UTVENDIG VEGG		9D8 Rødbrun		ARKITEKT Tegnet ved anlegget. (av Skavlan)
VINDSKIER		28C-D4 Grågrønn		BYGGMESTER
GERIKTER		" " "		
VINDUER		" " "		
DØRER		" " "		BYGNINGSTYPE "Vogterbolig type no 7, Bergensbanen vestenfjells"
HJØRNEBORD		" " "		STILPREG

TEGNINGER (ARKIVHENVISNING)	A 217 (+ BdB 4962) "Fjøs for vgerboliger" av Due, i mappe B1 1076. Ombygging: A 217 (Skavlan), og Bd 45 -i reisverk-(H.Kaas
ELDRE FOTOGRAF:	

ANDRE OPPLYSNINGER	Type for Bergensbanen vestenfjells ( som anleggsbrakke).	UTGITT	DATO	REGISTR.	DATO 6/9-80
		RETTELSES- BLAD	NR	INNFØRT DEN	AV
			NR	INNFØRT DEN	AV

# NSB · REGISTRERING AV BYGNINGER

Sak/Hed 0703.79

NAVN BYGNINGENS ART	Langevannsoset vokterbolig, uthus.	STASJONSNR.	BYGN. NR.
BANESTREKNING	231 Ål - Voss	KILOMETER	345,61
KOMMUNE, MATR. NR.	Ulvik	GÅRDSNR.	BRUKSNR.
ADRESSE		DISTRIKT	Bergensbanen



TEGNING

TEGNINGEN VISER:

OPPRINNELIG BRUKSFORMÅL	PRIMÆRT Vedbu.	SEKUNDÆRT Do.	
NÅVÆRENDE BRUKSFORMÅL	PRIMÆRT Vedbu.	SEKUNDÆRT Do	ANTALL LEILIGHETER: 0 ANTALL OVERNATTINGSROM: 0
FORHOLD TIL ANDRE HUS	Del av anlegg - frittstående.		
FYSISK MILJØ- SAMMENHENG	Egen husgruppe.		

VERNEVERDI	<input type="checkbox"/>	PRIORITERT	BYGNINGEN PRIORITERES SPESIELT SOM BEVARINGSOBJEKT (EVT. INTERN NSB-FREDNING)	<input type="checkbox"/>	BYGNINGEN ER FREDET I MEDHOLD AV LOV OM KULTURMINNER
	<input type="checkbox"/>	HØY	ENDRINGER SKAL IKKE FORETAS FØR ARKITEKTKONTORET HAR GODKJENT PLANENE. DETTE GJELDER OGSÅ UTSKIFTING AV DØRER, VINDUER, KLEDNING, TAKTEKKING OSV.		
	<input type="checkbox"/>	MIDDELS			
	<input checked="" type="checkbox"/>	LAV	ENDRINGER KAN FORETAS UTEN GODKJENNING FRA ARKITEKTKONTORET. DET HENVISES TIL GENERELLE RÅD OG RETNINGSLINJER.		
	<input type="checkbox"/>	INGEN			

DIMENSJONER	HØVED'ÅL M	BEBYGD AREAL M <sup>2</sup>	40	ANTALL ETASJER	1½	BRUTTO GOLVAREAL M <sup>2</sup>
-------------	---------------	--------------------------------	----	-------------------	----	------------------------------------

BYGNINGSDEL	TYPE, KONSTRUKSJON	INSTALLASJON	MERKNAD
FUNDAMENT	Betongmur.	SKORSTEIN	1 STK.
KJELLER UNDERETASJE	Oppfylt, svillelagt.	ELEKTRISITET	Ikke innlagt
YTTERVEGG	Bindingsverk.	OPPVARMING	PRIMÆRT: SEKUNDÆRT:
FASADEKLEDNING	Stående trepanel med over/underl.	VANN	Ikke innlagt
TAKFORM	Saltak.	BAD	
TAKTEKING	Skiifer "lapp".	TOALET	TYPE: Bøttdo ANTALL: 1

VINDUER	Opprinnelige (m. småruter).	DEKOR INNSKRIPSJONER	Ingen.
DØRER	Opprinnelige.	INTERIØR	

BYGGEÅR	ÅR 1949	MERKNAD
TILBYGGING OMBYGGING FLYTTING	ÅR	ENDRING

VEDLIKEHOLDS- TILSTAND	TILSTAND: ÅR:	I GOD STAND	BEGYNNENDE FORFALL	FRAMSKREDET FORFALL	RUIN	EVT. FORFALLSÅRSÅK
	1980	X				

FARGESKJEMA	OPPRINNELIG	NÅVÆRENDE	FRAMTIDIG	BYGGHERRE NSB
UTVENDIG VEGG		9D8 Rødbrun		ARKITEKT
VINDSKIER		28C-D4 Grågrønn		BYGGMESTER
GERIKTER		" " "		BYGNINGSTYPE
VINDUER		" " "		STILPREG
DØRER		" " "		
HJØRNEBORD				

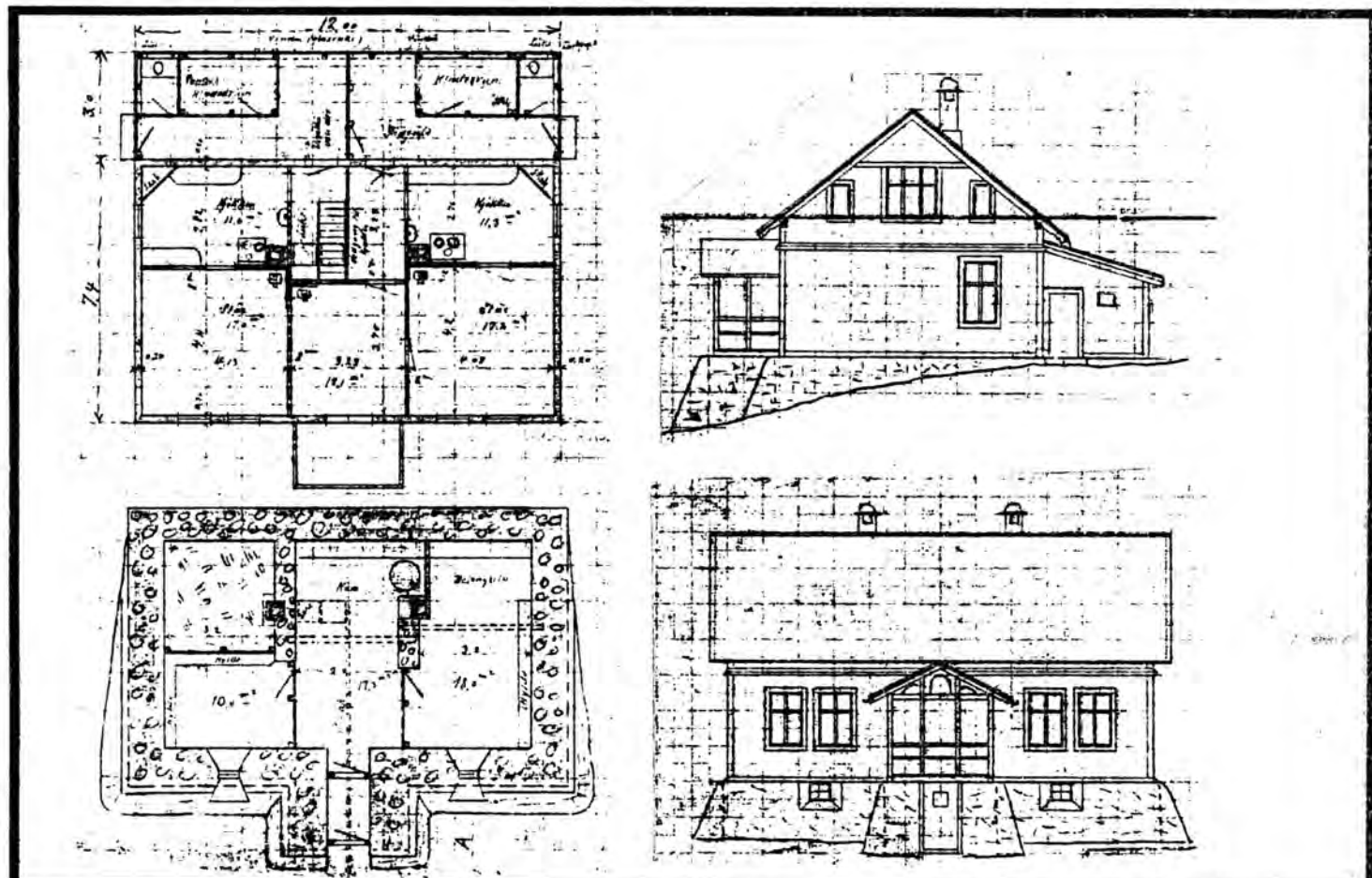
TEGNINGER (ARKIVHENVISNING)	
ELDRE FOTOGRAF.	

ANDRE OPPLYSNINGER	UTGITT	DATO	REGISTR.	4.9.1980
	RETTELSES- BLAD	NR	INNFØRT DEN	AV
		NR	INNFØRT DEN	AV
		NR	INNFØRT DEN	AV

# NSB · REGISTRERING AV BYGNINGER

Bak/Had 07C3.79

NAVN BYGNINGENS ART	Solbakken vokterbolig, bolig	STASJONSNR.	BYGN.NR.
BANESTREKNING	231 Ål - Voss	KILOMETER	348,90
KOMMUNE.MATR.NR.	Voss	GÅRDSNR.	BRUKSNR.
ADRESSE		DISTRIKT	Bergen



TEGNINGEN VISER: Oppmålingstegninger.

Målestokk 1:200

OPPRINNELIG BRUKSFØRMÅL	PRIMÆRT Arbeiderbrakke	SEKUNDÆRT	
NÅVERENDE BRUKSFØRMÅL	PRIMÆRT Fritidshus.	SEKUNDÆRT	ANTALL LEILIGHETER: 2
			ANTALL OVERNATTINGSROM: 0
FORHOLD TIL ANDRE HUS	Del av anlegg - frittstående.		
FYSISK MILJØ- SAMMENHENG	Egen husgruppe, i fjellskog.		

VÉRNEVERDI	<input type="checkbox"/>	PRIORITERT	BYGNINGEN PRIORITERES SPESIELT SOM BEVARINGSOBJEKT (EVT. INTERN NSB-FREDNING)	<input type="checkbox"/>	BYGNINGEN ER FREDET I MEDHOLD AV LOV OM KULTURMINNER
	<input type="checkbox"/>	HØY	ENDRINGER SKAL IKKE FORETAS FØR ARKITEKTKONTORET HAR GODKJENT PLANENE. DETTE GJELDER OGSÅ UTSKIFTING AV DØRER, VINDUER, KLEDNING, TAKTEKKING OSV.		
	<input checked="" type="checkbox"/>	MIDDELS			
	<input type="checkbox"/>	LAV	ENDRINGER KAN FORETAS UTEN GODKJENNING FRA ARKITEKTKONTORET. DET HENVISES TIL GENERELLE RÅD OG RETNINGSLINJER.		
	<input type="checkbox"/>	INGEN			

DIMENSJONER	HOVEDÅL M 12,0 X 10,4	BEBYGD AREAL M <sup>2</sup> 124	ANTALL ETASJER 1½	BRUTTO GOLVAREAL M <sup>2</sup>
-------------	-----------------------	---------------------------------	-------------------	---------------------------------

BYGNINGSDEL	TYPE, KONSTRUKSJON	INSTALLASJON	MERKNAD
FUNDAMENT	Betongmur.	SKORSTEIN	2 STK.
KJELLER UNDERETASJE	1. Kjeller, trebjelkelag. 2. Kryperom, (ikke luftet), trebjelkelag.	ELEKTRISITET	Innlagt
YTTERVEGG	1. Laft. 2. Bindingsverk i skut.	OPPVARMING	PRIMÆRT: Ved SEKUNDÆRT:
FASADEKLEDNING	Liggende trepanel (weatherboard).	VANN	
TAKFORM	1. Saltak 2. Pulttak i skjul.	BAD	
TAKTEKING	Skifer "lapp"	TOALETT	TYPE: ANTALL:

VINDUER	Opprinnelige ? (Krysspostvinduer noen med småruter).	DEKOR INNSKRIPSJONER	Profilerte sperreender.
DØRER	Skiftet.	INTERIØR	

BYGGEÅR	ÅR 1913	MERKNAD
TILBYGGING OMBYGGING FLYTTING	ÅR	ENDRING Ominnredet til vokterbolig. Tilbygd veranda. Tilbygd skjul/vindfang mot bakfasade.

VEDLIKEHOLDS-TILSTAND	TILSTAND:	I GOD STAND	BEGYNNENDE FORFALL	FRAMSKREDET FORFALL	RUIN	EVT. FORFALLSÅRSÅK
	ÅR:					
	1980	X				

FARGESKJEMA	OPPRINNELIG	NÅVERENDE	FRAMTIDIG	BYGGHERRE
UTVENDIG VEGG		9D-E8 Rødbrun		NSB
VINDSKIER		9D-E8/28D4		ARKITEKT
GERIKTER		28D4 Grågrønn		BYGGMESTER
VINDUER		ca. hvit		BYGNINGSTYPE
DØRER		28D4		STILPREG
HJØRNEBORD		"		

TEGNINGER (ARKIVHENVISNING)	BdB 525 . +Anleggets plansje over "Vogterboliger Bergensbanen Vestenfjelds."
ELDRE FOTOGRAF.	

ANDRE OPPLYSNINGER	Type "no 3" etter anleggets plansje, datert Voss 4/6 1904 av Skavlan.	UTGITT	DATO	REGISTR.	DATO 4/9-1980
		RETTELSES- BLAD	NR	INNFØRT DEN	AV
			NR	INNFØRT DEN	AV
			NR	INNFØRT DEN	AV

# NSB · REGISTRERING AV BYGNINGER

Bak/Had 0703.79

NAVN BYGNINGENS ART	Borgarbu vokterbolig. Bolig.	STASJONSNR.	BYGN.NR.
BANESTREKNING	231 Ål - Voss	KILOMETER	351,20
KOMMUNE.MATR.NR.	Voss	GÅRDSNR.	BRUKSNR.
ADRESSE		DISTRIKT	Bergen



TEGNING

TEGNINGEN VISER: Original-tegning, datert 22/6 1908.

Målestokk 1:200

OPPRINNELIG BRUKSFORMÅL	PRIMÆRT Anleggsbrakke	SEKUNDÆRT Vokterbolig
NÅVÆRENDE BRUKSFORMÅL	PRIMÆRT Fritidshus.	SEKUNDÆRT ANTALL LEILIGHETER: 1 ANTALL OVERNATTINGSROM: 0
FORHOLD TIL ANDRE HUS	Del av anlegg - frittstående.	
FYSISK MILJØ- SAMMENHENG	Egen husgruppe i skogsterreng.	

VERNEVERDI	<input type="checkbox"/> PRIO- RITERT	BYGNINGEN PRIORITERES SPESIELT SOM BEVA- RINGSOBJEKT (EVT. INTERN NSB-FREDNING)	<input type="checkbox"/> BYGNINGEN ER FREDET I MEDHOLD AV LOV OM KULTURMINNER
	<input type="checkbox"/> HØY	ENDRINGER SKAL IKKE FORETAS FØR ARKITEKTKONTORET HAR GODKJENT PLANENE. DETTE GJELDER OGSÅ UTSKIFTING AV DØRER, VINDUER, KLEDNING, TAKTEKKING OSV.	
	<input type="checkbox"/> MIDDELS		
	<input checked="" type="checkbox"/> LAV	ENDRINGER KAN FORETAS UTEN GODKJENNING FRA ARKITEKTKONTORET. DET HENVISES TIL GENE- RELLE RÅD OG RETNINGSLINJER.	
	<input type="checkbox"/> INGEN		

DIMENSJONER	HØVED'ÅL M	BEBYGD AREAL M <sup>2</sup>	58	ANTALL ETASJER	1	BRUTTO GOLVAREAL M <sup>2</sup>
-------------	---------------	--------------------------------	----	-------------------	---	------------------------------------

BYGNINGSDEL 1	TYPE.KONSTRUKSJON	INSTALLASJON	MERKNAD
FUNDAMENT	Fuget gråsteinsmur.	SKORSTEIN	1 STK.
KJELLER UNDERETASJE	1. Kjeller, trebjelkelag. 2. Kryperom, trebjelkelag.	ELEKTRISITET	Innlagt
YTTERVEGG	Bindingsverk.	OPPVARMING	PRIMÆRT: SEKUNDÆRT:
FASADEKLEDNING	Liggende trepanel, høvlet og pløyd.	VANN	Innlagt
TAKFORM	1. Saltak. 2. Pulttak på V.F.	BAD	
TAKTEKKING	Skifer "lapp".	TOALETT	TYPE: ANTALL:

VINDUER	Skiftet ( Uten inndeling).	DEKOR INNSKRIPSJONER	Profilerte sperreender.
DØRER	Skiftet.	INTERIØR	

BYGGEÅR	ÅR 1900. ?	MERKNAD
TILBYGGING OMBYGGING FLYTTING	ÅR 1913 ?	ENDRING Ombygd til vokterbolig.

VEDLIKEHOLDS- TILSTAND	TILSTAND: ÅR:	I GOD STAND	BEGYNNENDE FORFALL	FRAMSKREDET FORFALL	RUIN	EVT. FORFALLSÅRSÅK
	1980	X				

FARGESKJEMA	OPPRINNELIG	NÅVÆRENDE	FRAMTIDIG	BYGGHERRER NSB
UTVENDIG VEGG		8F4 Mørkebrun		ARKITEKT
VINDSKIER		ca. hvit		Tegnet ved anlegget.
GERIKTER		" "		BYGGMESTER
VINDUER		" "		
DØRER		8F4/ca. hvit		BYGNINGSTYPE
HJØRNEBORD		ca. hvit		Type 7 for Bergensbanen vestenfjells (som anl.br.)
				STILPREG

TEGNINGER (ARKIVHENVISNING)	A 217	Dues tegning til "Fjøs for vogterboliger, Voss-Taugevand" er nær- est identisk med den oppførte "barakke type 7". (Se mappe Bl 1076).
ELDRE FOTOGRAF.		

ANDRE OPPLYSNINGER	Oppr. symmetrisk form endret ved at inn- gangsparti på ene gavlvegg, (mot vest) er fjernet og erstattet med en forlenging av bygningens hovedform.	UTGITT	DATO	REGISTR.	DATO 5/9-80
		RETTELSES- BLAD	NR	INNFØRT DEN	AV
			NR	INNFØRT DEN	AV
			NR	INNFØRT DEN	AV

# NSB - REGISTRERING AV BYGNINGER


UTGITT:  
REVIDERT:

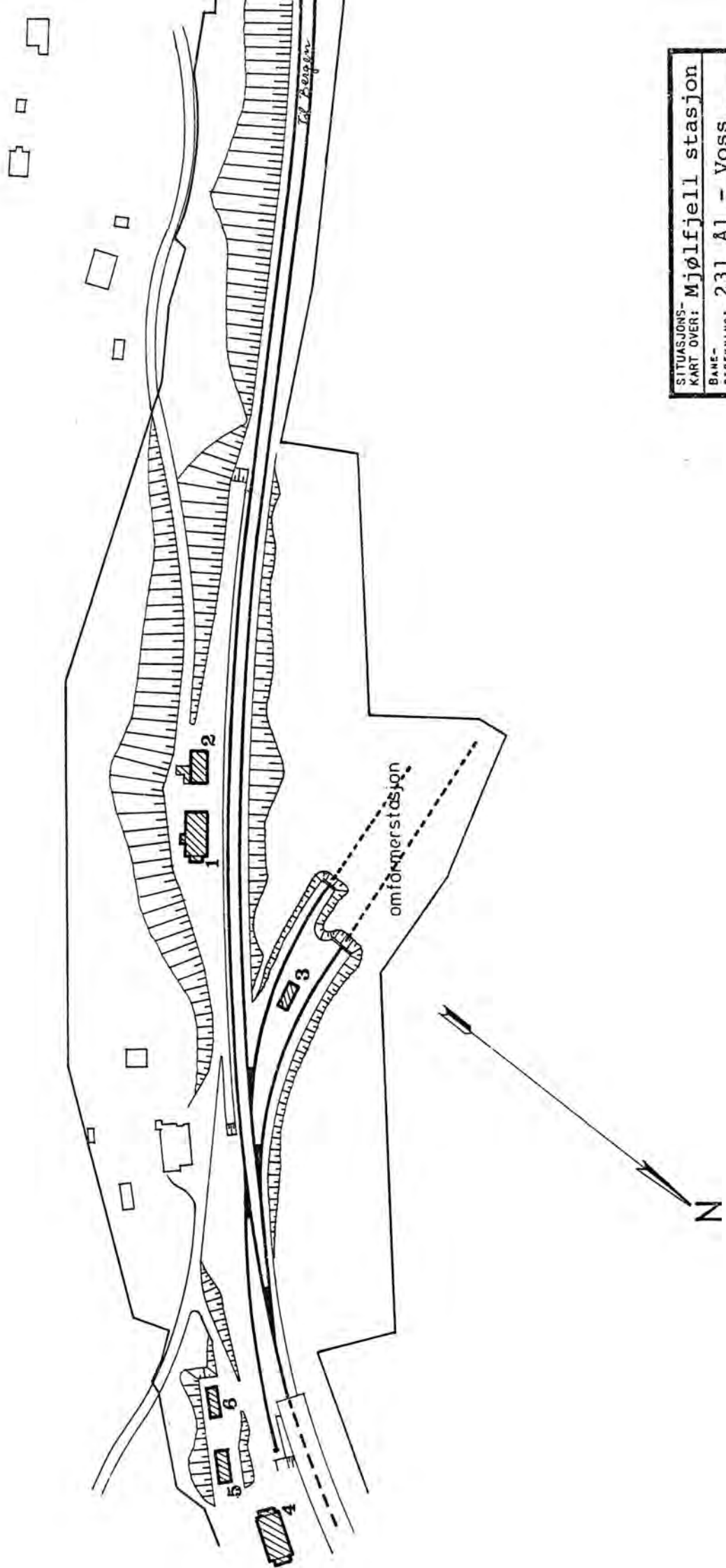
STASJONSNR 2326	STASJON/STREKNING/ANLEGG Mjølfjell stasjon	BANE/BILROUTE Bergensbanen	DISTRIKT Bergen
--------------------	---	-------------------------------	--------------------

BYGN NR	KILOMETER	BYGNINGSTYPE	ADRESSE	MATRIKSEL GNR BNR	BEBYGD AREAL	ETG	BRUTTO GOLVFLATE	HØVED-MATERIALE	BYGGEAR	TEGNINGER ARKIVNR	MERKNAD	EGET SKJEMA
1	354.22	Stasjonsbygning	Mjølfjell		144	1½	216	Tre	1900	B1 1104	1 leil. 1 overn.rom	x
2	354.25	Godshus	"		102	1		"	1900	B1 1365		x
	354.72	Dressinbu	"		6	1		"				
4	353.96	Vokterbolig, dobbel	" "Rjoande"		205	1½	807	"	1900	B1 1076	2 leil 1 avl.rom	x
	353.94	Fjøs	"		12	1		"				
	353.98	Vedskur	"		12	1		"				
	353.99	Fjøs	"		30	1		"				
	354.01	Redskapsbu	"		20	1		"				
5	354.00	Bolig I	"		50	2	100	Tre	1963	AK 11035		x
6	354.02	Bolig II	"		50	2	100	"	1963	AK 11035		x
3	354.17	Relehus CTC.	"		50	1		Mur	1978		Type 1 A	x


904







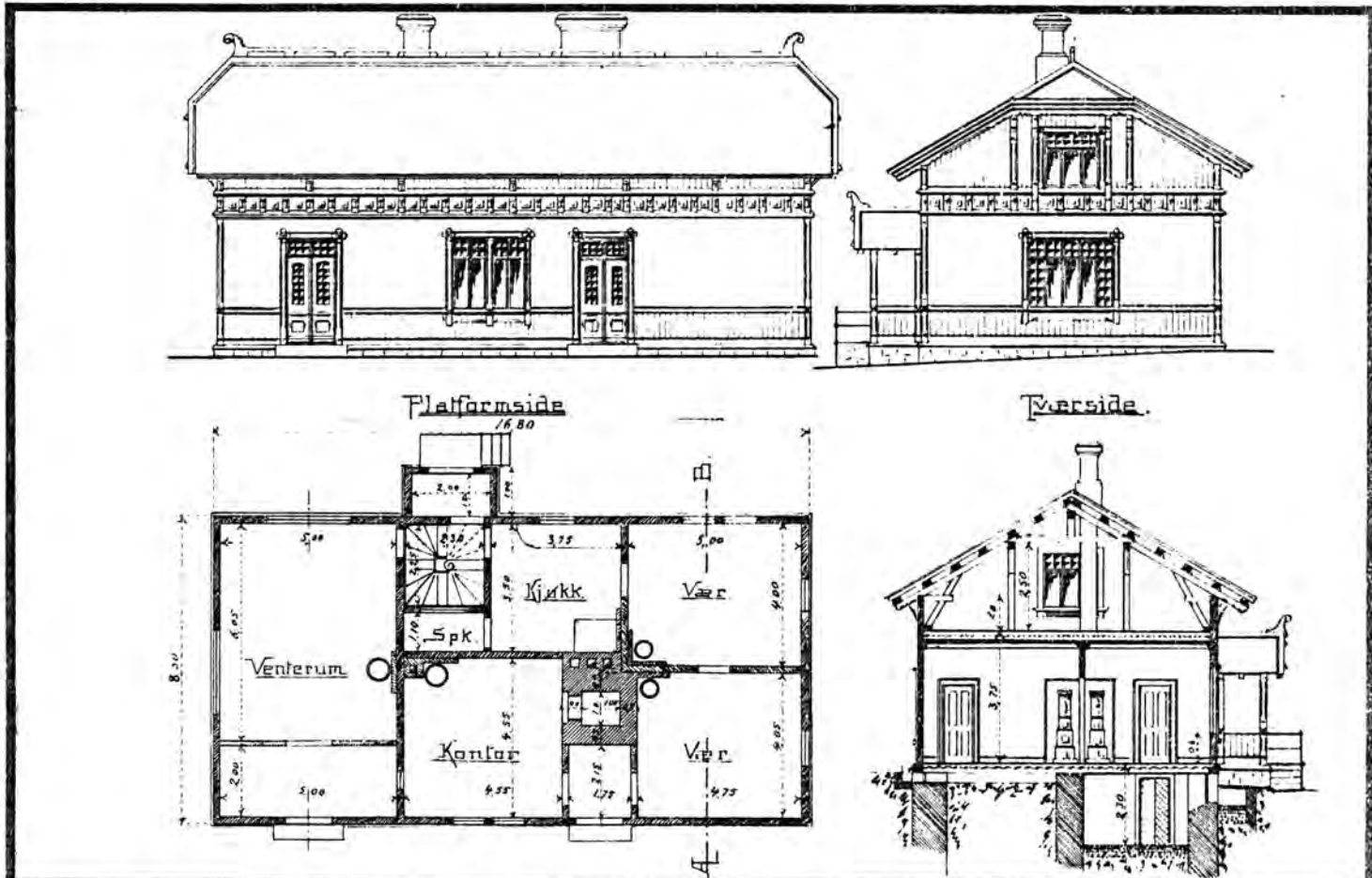
SITUASJONS- KART OVER: Mjølfjell stasjon	
BANE- STREKNING: 231 A1 - Voss	
MÅLESTOKK: 1:2000	DATE: sept. 80
UTSNIITT AV LINJEKART NR. B.d.B. 4982	
BUSKHOLDEPLASS I DIREKTE TILKNYTNING TIL STASJONEN?	JA <input type="radio"/> NEI <input checked="" type="radio"/>
DROEJHOLDEPLASS I DIREKTE TILKNYTNING TIL STASJONEN?	JA <input type="radio"/> NEI <input checked="" type="radio"/>



# NSB · REGISTRERING AV BYGNINGER

Bak/Had 070379

NAVN BYGNINGENS ART	Mjølfjell stasjon, stasjonsbygning	STASJONSNR.	2326	BYGN. NR.	1
BANESTREKNING	231 Ål - Voss	KILOMETER	354,22		
KOMMUNE. MATR. NR.	Voss	GARDSNR.		BRUKSNR.	
ADRESSE	5729 Mjølfjell	DISTRIKT	Bergen		



TEGNINGEN VISER: Kopi, noe forandret, av original-tegning, datert 14/2 1900. M. 1:200

OPPRINNELIG BRUKSFORMAL	PRIMÆRT Stasjonsbygning.	SEKUNDÆRT Leilighet, ekspedisjon, kiosk.
NÅVÆRENDE BRUKSFORMAL	PRIMÆRT Stasjonsbygning.	SEKUNDÆRT Leilighet, ekspedisjon, postekspedisjon.
FORHOLD TIL ANDRE HUS	Del av anlegg - frittstående.	
FYSISK MILJØ- SAMMENHENG	Spredt landbruksbebyggelse og fritidsbebyggelse.	

VERNEVERDI	<input type="checkbox"/> PRIO- RITERT	BYGNINGEN PRIORITERES SPESIELT SOM BEVA- RINGSOBJEKT (EVT. INTERN NSB-FREDNING)	<input type="checkbox"/> BYGNINGEN ER FREDET I MEDHOLD AV LOV OM KULTURMINNER
	<input type="checkbox"/> HØY	ENDRINGER SKAL IKKE FORETAS FØR ARKITEKTKONTORET HAR GODKJENT PLANENE. DETTE GJELDER OGSÅ UTSKIFTING AV DØRER, VINDUER, KLEDNING, TAKTEKKING OSV.	
	<input checked="" type="checkbox"/> MIDDELS		
	<input type="checkbox"/> LAV	ENDRINGER KAN FORETAS UTEN GODKJENNING FRA ARKITEKTKONTORET. DET HENVISES TIL GENE- RELLE RÅD OG RETNINGSLINJER.	
	<input type="checkbox"/> INGEN		

DIMENSJONER	HOVEDÅL M 16,8 X 8,5	BEBYGD AREAL M <sup>2</sup> 144	ANTALL ETASJER 1½	BRUTTO GOLVAREAL M <sup>2</sup>
-------------	-------------------------	------------------------------------	----------------------	---------------------------------

BYGNINGSDEL	TYPE, KONSTRUKSJON	INSTALLASJON	MERKNAD
FUNDAMENT	Fuget gråsteinsmur.	SKORSTEIN	2 STK.
KJELLER UNDERETASJE	1. Kjeller, trebjelkelag. 2. Kryperom, trebjelkelag. 3. Oppfylt, betongplate (venter.)	ELEKTRISITET	Innlagt
YTTERVEGG	1. Laft. 2. Bindingsverk.	OPPVARMING	PRIMÆRT: Elektrisk SEKUNDÆRT: Ved
FASADEKLEDNING	1. Liggende trepanel, faspanel. 2. Stående faspanel. 3. Liggende trepanel, weatherb.	VANN	Innlagt
TAKFORM	1. Halvvalm. 2. Saltak i V.F. og tilbygg.	BAD	Innlagt
TAKTEKKING	1. Skifer "lapp". 2. Sinkplater.	TOALETT	TYPE: W.C. ANTALL: 3

VINDUER	Skiftet (uten inndeling). Opprinnelig i loftsetg. på sørvegg (m. småruter).	DEKOR INNSKRIPSJONER	Prof.sperreender og konsoller Prof.listverk markerer etsjeskille, gavlpriyd på vindfang.
DØRER	Skiftet (panelte dører).	INTERIØR	Oppr. benker og bord i venterom. forøvrig forandret, platekledd i leil. og kontor.

BYGGEÅR	ÅR 1900	MERKNAD
TILBYGGING OMBYGGING FLYTTING	ÅR 1960	ENDRING Påbygg for stillverk, påbygg i venterom, 2 W.C. ny inng. Narvesen har hatt kiosk, nedlagt etter 1971, ombygging. (utv. av kontor).

VEDLIKEHOLDSTILSTAND	TILSTAND:	I GOD STAND	BEGYNNENDE FORFALL	FRAMSKREDET FORFALL	RUIN	EVT. FORFALLSÅRSÅK
	ÅR:					
	1980	X				Jordvarme + fuktighet gir kondens om vinter. Råte ? Bygningen siger.

FARGESKJEMA	OPPRINNELIG	NÅVERENDE	FRAMTIDIG	BYGGHERRE
UTVENDIG VEGG		4B2-3 Gulgrå		NSB
VINDSKIER		4B2-3/6D5 Lysebrun		ARKITEKT P.A. Due
GERIKTER		6D5		BYGGMESTER
VINDUER		ca. hvit		BYGNINGSTYPE
DØRER		6D5		STILPREG
HJØRNEBORD		4B2-3		

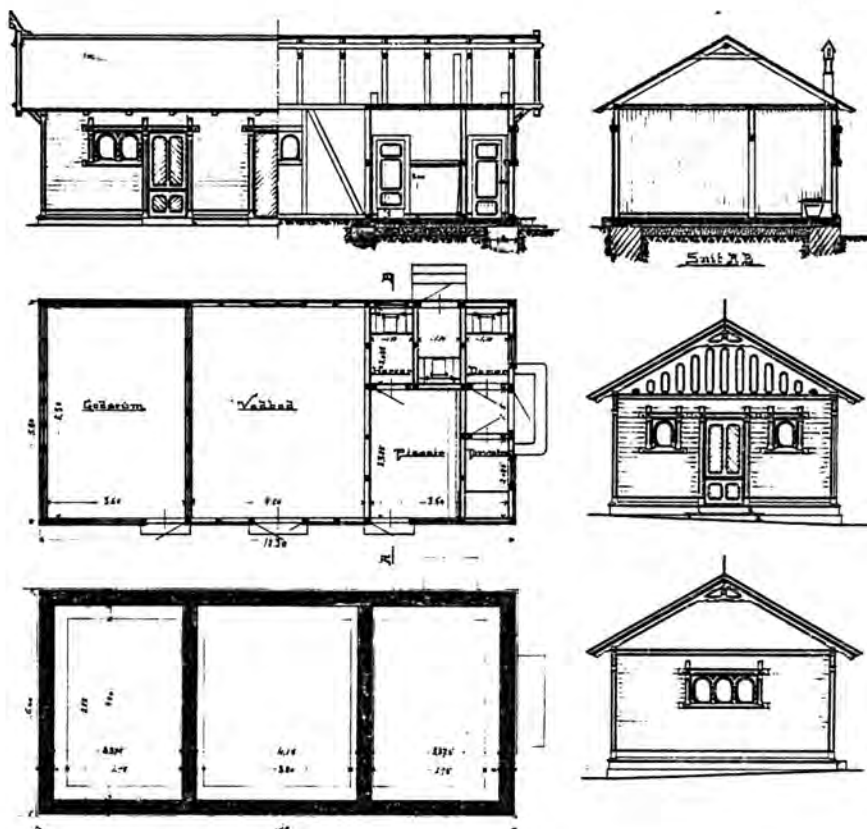
TEGNINGER (ARKIVHENVISNING)	B1 1104
ELDRE FOTOGRAF.	

ANDRE OPPLYSNINGER	UTGITT	DATO	REGISTR.	DATO 5.9.1980
	RETTELSESBLAD	NR	INNFØRT DEN	AV
		NR	INNFØRT DEN	AV
		NR	INNFØRT DEN	AV

# NSB - REGISTRERING AV BYGNINGER

Bak/Had 0703.79

NAVN BYGNINGENS ART	Mjølfjell stasjon, godshus	STASJONSNR. 2326	BYGN.NR. 2
BANESTREKNING	231 Ål - Voss	KILOMETER 354,25	
KOMMUNE.MATR.NR.	Voss	GÅRDSNR.	BRUKSNR.
ADRESSE	5729 Mjølfjell	DISTRIKT Bergen	



TEGNINGEN VISER: Original-tegninger, datert 6/7 1901.

Målestokk 1:200

OPPRINNELIG BRUKSFØRMÅL	PRIMÆRT Vedbu	SEKUNDÆRT Privet, godshus.	
NÅVERENDE BRUKSFØRMÅL	PRIMÆRT Relerom for stillverk.	SEKUNDÆRT Godsrom (varmerom), lager	ANTALL LEILIGHETER: 0 ANTALL OVERNATTINGSROM: 0
FORHOLD TIL ANDRE HUS	Del av anlegg - frittstående.		
FYSISK MILJØ- SAMMENHENG	Spredt landbruksbebyggelse.		

VERNEVERDI	<input type="checkbox"/> PRIO- RITERT	BYGNINGEN PRIORITERES SPESIELT SOM BEVA- RINGSOBJEKT (EVT. INTERN NSB-FREDNING)	<input type="checkbox"/> BYGNINGEN ER FREDET I MEDHOLD AV LOV OM KULTURMINNER
	<input type="checkbox"/> HØY	ENDRINGER SKAL IKKE FORETAS FØR ARKITEKTKONTORET HAR GODKJENT PLANENE. DETTE GJELDER OGSÅ UTSKIFTING AV DØRER, VINDUER, KLEDNING, TAKTEKKING OSV.	
	<input checked="" type="checkbox"/> MIDDELS		
	<input type="checkbox"/> LAV	ENDRINGER KAN FORETAS UTEN GODKJENNING FRA ARKITEKTKONTORET. DET HENVISES TIL GENE- RELLE RÅD OG RETNINGSLINJER.	
<input type="checkbox"/> INGEN			

DIMENSJONER	HØVED'ÅL M	BEBYGD AREAL M <sup>2</sup>	102	ANTALL ETASJER	1	BRUTTO GOLVAREAL M <sup>2</sup>
-------------	---------------	--------------------------------	-----	-------------------	---	------------------------------------

BYGNINGSDEL	TYPE, KONSTRUKSJON	INSTALLASJON	MERKNAD
FUNDAMENT	1. Betongmur. 2. Liggende trevirke på mark (garasje).	SKORSTEIN	1 STK.
KJELLER UNDERETASJE	1. Oppfylt, betongplate. 2. Asfalt i garasje.	ELEKTRISITET	Innlagt
YTTERVEGG	Reisverk.	OPPVARMING	PRIMÆRT: SEKUNDÆRT:
FASADEKLEDNING	1. Liggende faspanel. 2. Liggende weather-board. 3. Stående faspanel i gavl.	VANN	Ikke innlagt
TAKFORM	1. Saltak. 2. Pulttak på tilbygg.	BAD	
TAKTEKKING	1. Skifer "lapp". 2. Bølgeblikk på tilbygg.	TOALET	TYPE: ANTALL: 0

VINDUER	Opprinnelige (med buet ramme).	DEKOR INNSKRIPSJONER	Prof. sperreender og konsoller. Buete vinduer med utskåren ornamentering.
DØRER	Opprinnelige.	INTERIØR	

BYGGEÅR	AR 1900	MERKNAD
TILBYGGING OMBYGGING FLYTTING	AR 1960 ?	ENDRING Forlenget mot sør i samme stil, ellers tilbygg mot øst (garasje m.m.) Toalettene fjernet. Ombygn. til relerom .

VEDLIKEHOLDS- TILSTAND	TILSTAND:	I GOD STAND	BEGYNNENDE FORFALL	FRAMSKREDET FORFALL	RUIN	EVT. FORFALLSÅRSÅK
	AR:					
	1980		X			Setningsskader.

FARGESKJEMA	OPPRINNELIG	NÅVÆRENDE	FRAMTIDIG	BYGGHERRE
UTVENDIG VEGG		4B2-3 Gulgrå		NSB
VINDSKIER		4B2-3 / 6D5 lysbr.		ARKITEKT P.A. Due
GERIKTER		6D5 Lysebrun		BYGGMESTER
VINDUER		4B2-3		BYGNINGSTYPE
DØRER		6D5		STILPREG
HJØRNEBORD		4B2-3		

TEGNINGER (ARKIVHENVISNING)	B1 1365
ELDRE FOTOGRAF.	

ANDRE OPPLYSNINGER	Likhetstrekk med Reimegrend, Ygre.	UTGITT	DATO	REGISTR.	DATO 5.9.1980
		RETTELSES- BLAD	NR	INNFØRT DEN	AV
			NR	INNFØRT DEN	AV
			NR	INNFØRT DEN	AV

# NSB · REGISTRERING AV BYGNINGER

Sak/Hed 070379

NAV BYGNINGENS ART	Mjølfjell stasjon, CTC-hus	STASJONSNR. 2326	BYGN.NR. 3
BANESTREKNING	231 Ål - Voss	KILOMETER 354,17	
KOMMUNE.MATR.NR.	Voss	GÅRDSNR.	BRUKSNR.
ADRESSE	5729 Mjølfjell	DISTRIKT Bergen	



TEGNING

TEGNINGEN VISER:

OPPRINNELIG BRUKSFORMÅL	PRIMÆRT CTC-hus.	SEKUNDÆRT	
NÅVÆRENDE BRUKSFORMÅL	PRIMÆRT CTC-hus.	SEKUNDÆRT	ANTALL LEILIGHETER: 0 ANTALL OVERNATTINGSROM: 0
FORHOLD TIL ANDRE HUS	Del av anlegg - frittstående.		
FYSISK MILJØ- SAMMENHENG	Spredt fritids og landbruksbebyggelse		

VERNEVERDI	<input type="checkbox"/> PRIO- RITERT	BYGNINGEN PRIORITERES SPESIELT SOM BEVA- RINGSOBJEKT (EVT. INTERN NSB-FREDNING)	<input type="checkbox"/> BYGNINGEN ER FREDET I MEDHOLD AV LOV OM KULTURMINNER
	<input type="checkbox"/> HØY	ENDRINGER SKAL IKKE FORETAS FØR ARKITEKTKONTORET HAR GODKJENT PLANENE. DETTE GJELDER OGSÅ UTSKIFTING AV DØRER, VINDUER, KLEDNING, TAKTEKKING OSV.	
	<input type="checkbox"/> MIDDELS		
	<input type="checkbox"/> LAV	ENDRINGER KAN FORETAS UTEN GODKJENNING FRA ARKITEKTKONTORET. DET HENVISES TIL GENE- RELLE RÅD OG RETNINGSLINJER.	
	<input checked="" type="checkbox"/> INGEN		



DIMENSJONER	HØVEDTAL M	BEBYGD AREAL M <sup>2</sup>	50	ANTALL ETASJER	1	BRUTTO GOLVAREAL M <sup>2</sup>
-------------	---------------	--------------------------------	----	-------------------	---	------------------------------------

BYGNINGSDEL	TYPE, KONSTRUKSJON	INSTALLASJON	MERKNAD
FUNDAMENT	Betongmur.	SKORSTEIN	STK.
KJELLER UNDERETASJE	Oppfylt, betonggolv.	ELEKTRISITET	Innlagt
YTTERVEGG	Leca lettbetongblokk.	OPPVARMING	PRIMÆRT: Elektrisk SEKUNDÆRT:
FASADEKLEDNING	1. Liggende trepanel. 2. Stående trepanel med under/overliggere.	VANN	Ikke innlagt
TAKFORM	Søltak.	BAD	TYPE:
TAKTEKKING	Bølgete asbestsementplater.	TOALETT	ANTALL: 0

VINDUER	Ingen.	DEKOR INNSKRIPSJONER	Ingen.
DØRER	Opprinnelig.	INTERIØR	

BYGGÅR	ÅR 1979	MERKNAD
TILBYGGING OMBYGGING FLYTTING	ÅR	ENDRING

VEDLIKEHOLDS- TILSTAND	TILSTAND:	I GOD STAND	BEGYNNENDE FORFALL	FRAMSKREDET FORFALL	RUIN	EVT. FORFALLSÅRSÅK
	ÅR:	1980	X			

FARGESKJEMA	OPPRINNELIG	NÅVÆRENDE	FRAMTIDIG	BYGGHERRE NSB
UTVENDIG VEGG		Trykkimpr. grønn		ARKITEKT NSB-Ak
VINDSKIER		" " "		BYGGMESTER
GERIKTER				BYGNINGSTYPE
VINDUER				STILPREG
DØRER		Brunlakk		
HJØRNEBORD		Trykkimpr.		

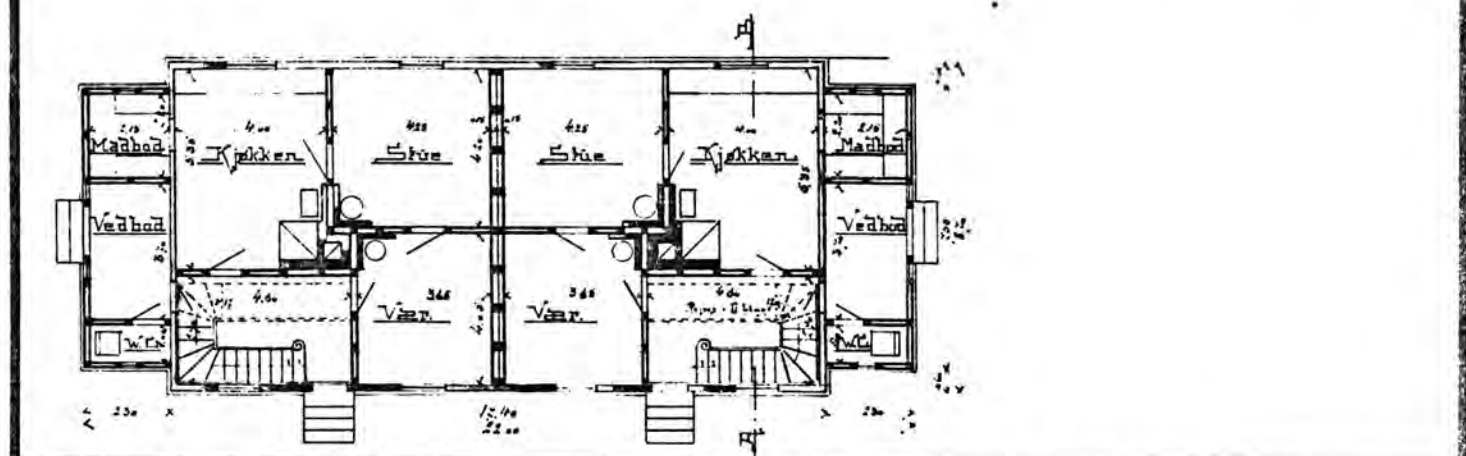
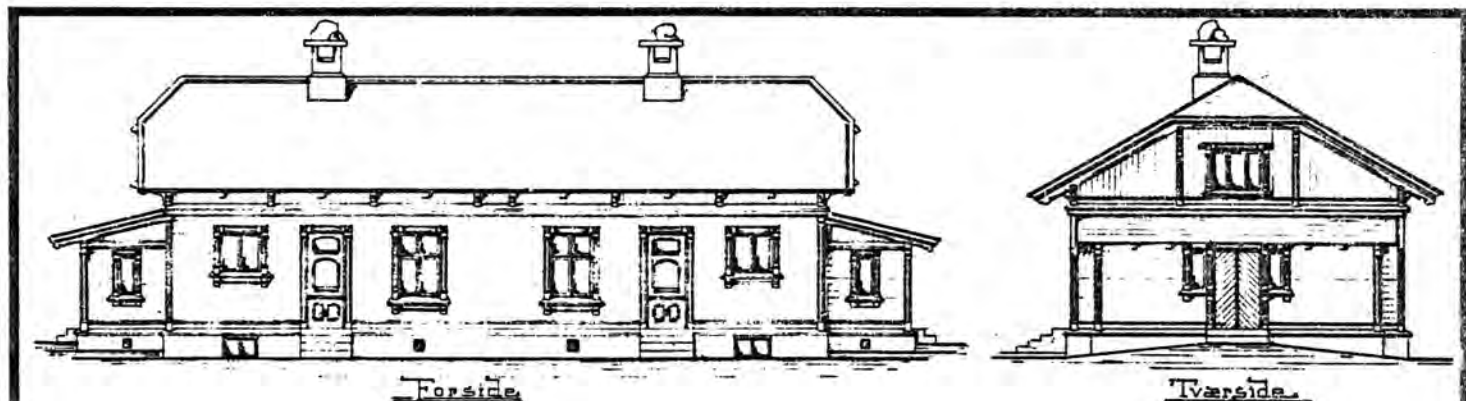
TEGNINGER (ARKIVHENVISNING)	(Ak 11299 ?)
ELDRE FOTOGRAF.	

ANDRE OPPLYSNINGER	UTGITT	DATO	REGISTR.	DATO 5.9.1980
	RETTELSES- BLAD	NR	INNFØRT DEN	AV
		NR	INNFØRT DEN	AV
		NR	INNFØRT DEN	AV

# NSB · REGISTRERING AV BYGNINGER

Bak. Had 0703.79

NAVN BYGNINGENS ART	Mjølfjell Vokterbolig bolig	STASJONSNR 2326	BYGN.NR. 4
BANESTREKNING	231 Ål - Voss	KILOMETER 353.96	
KOMMUNE, MATR.NR.	Voss	GÅRDSNR.	BRUKSNR.
ADRESSE	5729 Mjølfjell	DISTRIKT	Bergen



TEGNINGEN VISER: Original-tegninger, datert 2/5 1900.

Målestokk 1:200

OPPRINNELIG BRUKSFORMAL	PRIMÆRT Vokterbolig	SEKUNDÆRT	
NÅVÆRENDE BRUKSFORMAL	PRIMÆRT Vokterbolig	SEKUNDÆRT	ANTALL LEILIGHETER: 2 ANTALL OVERNATTINGSROM: 1
FORHOLD TIL ANDRE HUS	Del av anlegg - fritstående		
FYSISK MILJØ- SAMMENHENG	Spredt fritids og landbruksbebyggelse		

VERNEVERDI	<input type="checkbox"/> PRIO- RITERT	BYGNINGEN PRIORITERES SPEIELT SOM BEVA- RINGSOBJEKT (EVT. INTERN NSB-FREDNING)	<input type="checkbox"/> BYGNINGEN ER FREDET I MEDHOLD AV LOV OM KULTURMINNER
	<input checked="" type="checkbox"/> HØY	ENDRINGER SKAL IKKE FORETAS FØR ARKITEKTKONTORET HAR GODKJENT PLANENE. DETTE GJELDER OGSÅ UTSKIFTING AV DØRER, VINDUER, KLEDNING, TAKTEKKING OSV.	
	<input checked="" type="checkbox"/> MIDDELS		
	<input type="checkbox"/> LAV	ENDRINGER KAN FORETAS UTEN GODKJENNING FRA ARKITEKTKONTORET. DET HENVISES TIL GENE- RELLE RÅD OG RETNINGSLINJER.	
	<input type="checkbox"/> INGEN		

DIMENSJONER	HOVEDÅL M 22,0 X 8,7	BEBYGD AREAL M <sup>2</sup> 205	ANTALL ETASJER 1 1/2	BRUTTO GOLVAREAL M <sup>2</sup>
-------------	----------------------	---------------------------------	----------------------	---------------------------------

BYGNINGSDEL	TYPE. KONSTRUKSJON	INSTALLASJON	MERKNAD
FUNDAMENT	Fuget gråsteinsmur	SKORSTEIN	2 STK.
KJELLER UNDERETASJE	1.Kjeller. trebjelkelag	ELEKTRISITET	Innlagt
YTTERVEGG	(Bindingsverk ?) Trolig maskinlaft.	OPPVARMING	PRIMERT: Elektrisk SEKUNDÆRT: Olje. ved
FASADEKLEDNING	1.Liggende trepanelmed høvlet kantprofil 2.Stående staffpanel. 3. Liggende weatherboard	VANN	Innlagt
TAKFORM	Halv valm	BAD	Innlagt
TAKTEKKING	Skifer "lapp"	TOALETT	TYPE: W.C. ANTALL: 1

VINDUER	Skiftet i 1.etg. Opprinnelige i loftetg.	DEKOR INNSKRIPSJONER	Prof. sperreender og konsoller. Prof. listverk markerer etg.ski. Utskjæringer i serikter om oppr
DØRER	Skiftet (Teakdører)	INTERIØR	Forandret, opppusset, platekle

BYGGEÅR	ÅR 1900	MERKNAD
TILBYGGING OMBYGGING FLYTTING	ÅR	ENDRING
		Sanitæranlegg i 1954

VEDLIKEHOLDS-TILSTAND	TILSTAND:	I GOD STAND	BEGYNNENDE FORFALL	FRAMSKREDET FORFALL	RUIN	EVT. FORFALLSÅRSÅK
	ÅR:					
	1980	X				Råte i enkelte vinduer

FARGESKJEMA	OPPRINNELIG	NÅVÆRENDE	FRAMTIDIG	BYGGHERR
UTVENDIG VEGG		4-5 B2 Gyldengul		NSB ARKITEKT
VINDSKIER		4-5 B2		P.A. Due
GERIKTER		5-6 D5 Lysebrun		BYGGMESTER
VINDUER		ca. Hvitt		
DØRER		Brunlakk		BYGNINGSTYPE
HJØRNEBORD		4-5 B2		"Større dobbelt vogterbolig af træ". STILPREG

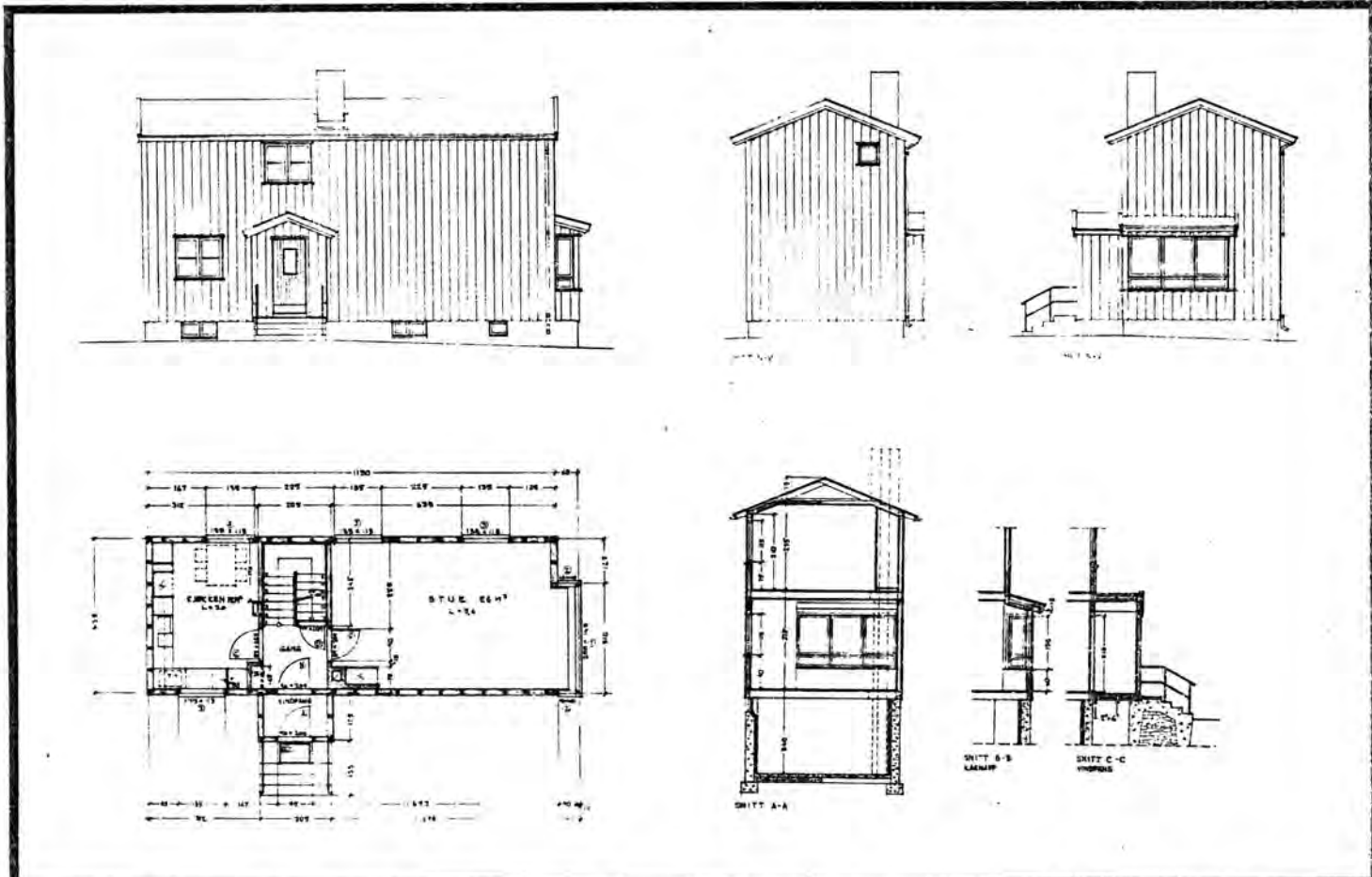
TEGNINGER (ARKIVHENVISNING)	NSB BL 1135 på mappe NSB BL 1076 (+ NSB BDB 3069)
ELDRE FOTOGRAF.	

ANDRE OPPLYSNINGER	Dobbel voktebolig av tre, større type som: Reinunga, Kleven (revet)	UTGITT	DATO	REGISTR.	DATO 5.9.1980
		RETTELSESBLAD	NR	INNFØRT DEN	AV
			NR	INNFØRT DEN	AV
		NR	INNFØRT DEN	AV	

# NSB · REGISTRERING AV BYGNINGER

Bak./Had 0703.73

NAVN BYGNINGENS ART	Mjølfjell F. bolig, I, bolig.	STASJONSNR.	2326	BYGN. NR.	5
BANESTREKNING	231 Ål - Voss	KILOMETER	354,00		
KOMMUNE, MATR. NR.	Voss	GÅRDSNR.		BRUKSNR.	
ADRESSE	5729 Mjølfjell	DISTRIKT	Bergen		



TEGNINGEN VISER: Original-tegninger, datert 19/10 1959.

Målestokk 1:200

OPPRINNELIG BRUKSFØRMÅL	PRIMÆRT Funksjonærbolig.	SEKUNDÆRT	
NÅVÆRENDE BRUKSFØRMÅL	PRIMÆRT Funksjonærbolig.	SEKUNDÆRT	ANTALL LEILIGHETER: 1 ANTALL OVERNATTINGSROM: 0
FORHOLD TIL ANDRE HUS	Del av anlegg - frittstående.		
FYSISK MILJØ- SAMMENHENG	Spredt fritids- og landbruksbebyggelse.		

VERNEVERDI	<input type="checkbox"/> PRIORITYERT	BYGNINGEN PRIORITYERES SPESIELT SOM BEVARINGSOBJEKT (EVT. INTERN NSB-FREDNING)	<input type="checkbox"/> BYGNINGEN ER FREDET I MEDHOLD AV LOV OM KULTURMINNER
	<input type="checkbox"/> HØY	ENDRINGER SKAL IKKE FORETAS FØR ARKITEKTKONTORET HAR GODKJENT PLANENE. DETTE GJELDER OGSÅ UTSKIFTING AV DØRER, VINDUER, KLEDNING, TAKTEKKING OSV.	
	<input checked="" type="checkbox"/> MIDDELS		
	<input type="checkbox"/> LAV	ENDRINGER KAN FORETAS UTEN GODKJENNING FRA ARKITEKTKONTORET. DET HENVISES TIL GENERELLE RÅD OG RETNINGSLINJER.	
	<input type="checkbox"/> INGEN		

DIMENSJONER	HØVED'ÅL M 11,50 X 4,35	BEBYGD AREAL M <sup>2</sup> 50	ANTALL ETASJER 2	BRUTTO GOLVAREAL M <sup>2</sup>
-------------	----------------------------	-----------------------------------	---------------------	------------------------------------

BYGNINGSDEL	TYPE, KONSTRUKSJON	INSTALLASJON	MERKNAD
FUNDAMENT	Betongmur.	SKORSTEIN	1 STK.
KJELLER UNDERETASJE	Kjeller, trebjelkelag.	ELEKTRISITET	Innlagt
YTTERVEGG	Bindingsverk.	OPPVARMING	PRIMÆRT: Olje SEKUNDÆRT: Elektrisk
FASADEKLEDNING	Stående tømmermannspanel (Over/under).	VANN	Innlagt
TAKFORM	Saltak.	BAD	Innlagt
TAKTEKKING	Korrugerte aluminiumsplater.	TOALETT	TYPE: W.C. ANTALL: 1

VINDUER	Opprinnelige.	DEKOR INNSKRIFTSJONER	Ingen.
DØRER	Opprinnelige.	INTERIØR	

BYGGEÅR	ÅR 1963	MERKNAD
TILBYGGING OMBYGGING FLYTTING	ÅR	ENDRING

VEDLIKEHOLDS- TILSTAND	TILSTAND:	I GOD STAND	BEGYNNENDE FORFALL	FRAMSKREDET FORFALL	RUIN	EVT. FORFALLSÅRSÅK
	ÅR:	1980	X			

FARGESKJEMA	OPPRINNELIG	NÅVERENDE	FRAMTIDIG	BYGGHERRE
UTVENDIG VEGG		6C-D4 brunoransje		NSB
VINDSKIER		" " "		ARKITEKT NSB-Ak v/ Ina Backer
GERIKTER				BYGGMESTER
VINDUER		4B-C3 Grågul		BYGNINGSTYPE
DØRER		" " "		STILPREG
HJØRNEBORD				

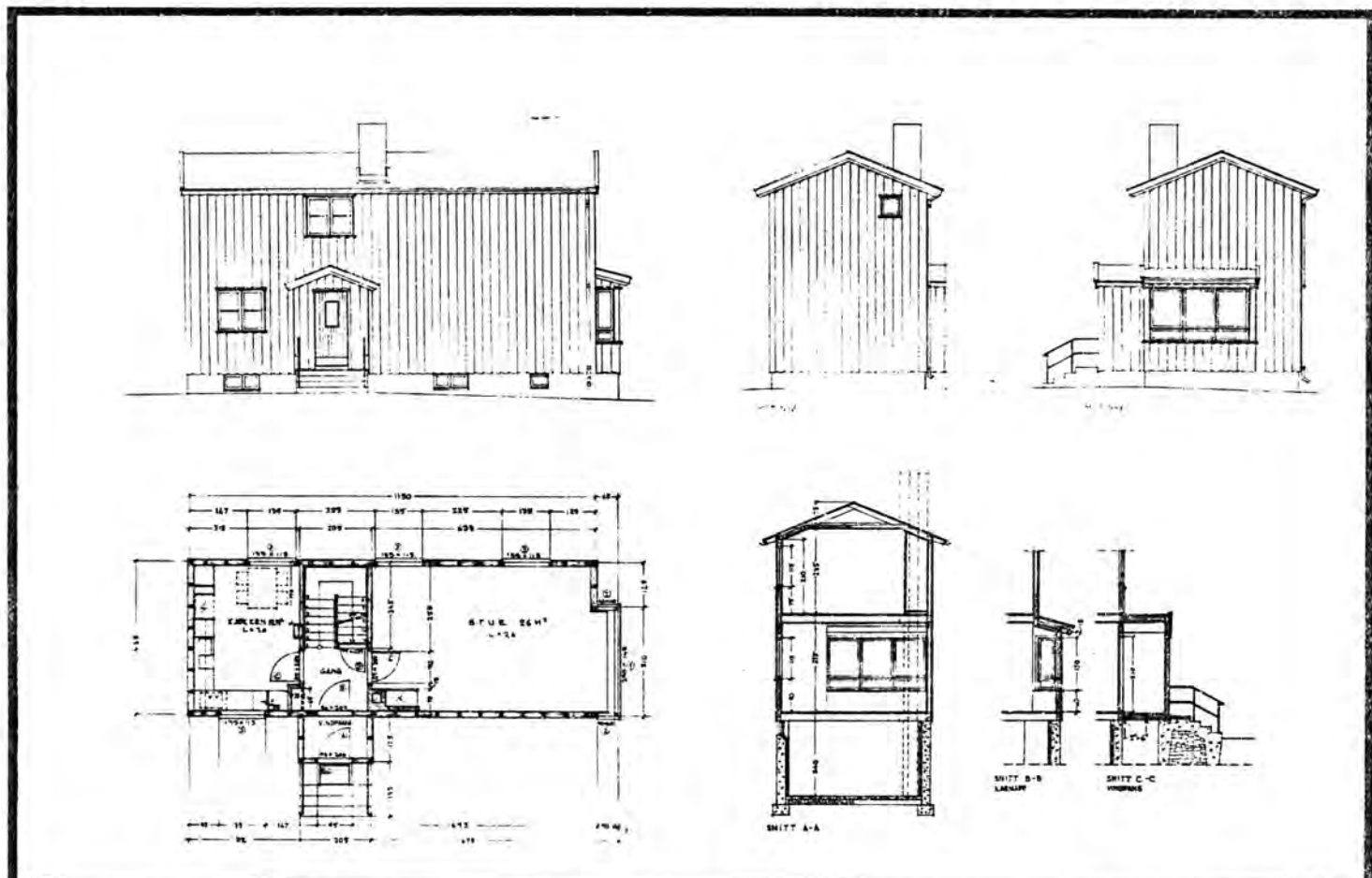
TEGNINGER (ARKIVHENVISNING)	Ak 11035
ELDRE FOTOGRAF.	

ANDRE OPPLYSNINGER	Som Mjølfjell F.B. II.	UTGITT	DATO	REGISTR.	DATO 5.9.1980
		RETTELSES- BLAD	NR	INNFØRT DEN	AV
			NR	INNFØRT DEN	AV
			NR	INNFØRT DEN	AV

# NSB · REGISTRERING AV BYGNINGER

Bak/Had 0703.73

NAVN BYGNINGENS ART	Mjølfjell F. Bolig II bolig	STASJONSNR. 2326	BYGN.NR. 6
BANESTREKNING	231 Ål - Voss	KILOMETER 354,02	
KOMMUNE, MATR.NR.	Voss	GÅRDSNR.	BRUKSNR.
ADRESSE	5729 Mjølfjell	DISTRIKT Bergen	



TEGNINGEN VISER: Original-tegninger, datert 19/10 1959.

Målestokk 1:200

OPPRINNELIG BRUKSFORMÅL	PRIMÆRT Funksjonærbolig	SEKUNDÆRT	
NÅVÆRENDE BRUKSFORMÅL	PRIMÆRT Funksjonærbolig	SEKUNDÆRT	ANTALL LEILIGHETER: 1 ANTALL OVERNATTINGSROM: 0
FORHOLD TIL ANDRE HUS	Del av anlegg - frittstående		
FYSISK MILJØ- SAMMENHENG	Spredt fritids og landbruksbebyggelse		

VERNEVERDI	<input type="checkbox"/> PRIO- RITERT	BYGNINGEN PRIORITERES SPESIELT SOM BEVA- RINGSOBJEKT (EVT. INTERN NSB-FREDNING)	<input type="checkbox"/> BYGNINGEN ER FREDET I MEDHOLD AV LOV OM KULTURMINNER
	<input type="checkbox"/> HØY	ENDRINGER SKAL IKKE FORETAS FØR ARKITEKTKONTORET HAR GODKJENT PLANENE. DETTE GJELDER OGSÅ UTSKIFTING AV DØRER, VINDUER, KLEDNING, TAKTEKKING OSV.	
	<input checked="" type="checkbox"/> MIDDELS		
	<input type="checkbox"/> LAV <input type="checkbox"/> INGEN	ENDRINGER KAN FORETAS UTEN GODKJENNING FRA ARKITEKTKONTORET. DET HENVISES TIL GENE- RELLE RÅD OG RETNINGSLINJER.	

DIMENSJONER	HOVEDTÅL M 11,50 X 4,35	BEBYGD AREAL M <sup>2</sup> 50	ANTALL ETASJER 2	BRUTTO GOLVAREAL M <sup>2</sup>
-------------	----------------------------	-----------------------------------	---------------------	------------------------------------

BYGNINGSDEL	TYPE.KONSTRUKSJON	INSTALLASJON	MERKNAD
FUNDAMENT	Betongmur	SKORSTEIN	1 STK.
KJELLER UNDERETASJE	Kjeller, trebjelkelag	ELEKTRISITET	Ikke innlagt
YTTERVEGG	Bindingsverk	OPPVARMING	PRIMÆRT: Olje SEKUNDÆRT: Elektrisk
FASADEKLEDNING	Stående trepanel m.over/under. Tømmermanns	VANN	Ikke innlagt
TAKFORM	Saltak	BAD	Innlagt
TAKTEKKING	Korrugerte aluminiumsplater	TOALETT	TYPE: W.C. ANTALL: 1

VINDUER	Opprinnelige	DEKOR INNSKRIPSJONER	Ingen
DØRER	Opprinnelig	INTERIØR	

BYGGEÅR	AR 1963	MERKNAD
TILBYGGING OMBYGGING FLYTTING	AR	ENDRING Carport på nordvegg

VEDLIKEHOLDS- TILSTAND	TILSTAND:	I GOD STAND	BEGYNNENDE FORFALL	FRAMSKREDET FORFALL	RUIN	EVT. FORFALLSÅRSÅK
	AR:	1980	X			

FARGESKJEMA	OPPRINNELIG	NÅVÆRENDE	FRAMTIDIG	BYGGHERRE
UTVENDIG VEGG		6C-D4 brunorange		NSB
VINDSKIER		" " "		ARKITEKT
GERIKTER				NSB-AK v/ Ina Backer
VINDUER		4B-C3 Grågul		BYGGMESTER
DØRER		" " "		BYGNINGSTYPE
HJØRNEBORD				STILPREG

TEGNINGER (ARKIVHENVISNING)	AK- 11035
ELDRE FOTOGRAF.	


ANDRE OPPLYSNINGER	Som Mjølfjell F.B. I	UTGITT	DATO	REGISTR.	DATO 5.9.1980
		RETTELSES- BLAD	NR	INNFØRT DEN	AV
			NR	INNFØRT DEN	AV
			NR	INNFØRT DEN	AV

# NSB - REGISTRERING AV BYGNINGER

UTGITT:  
REVIDERT:

STASJONSNR		STASJON/STREKNING/ANLEGG		BANE/BILROUTE				DISTRIKT				
		Mjølfjell - Reimegrend		Bergensbanen				Bergen				
BYGN NR	KILOMETER	BYGNINGSTYPE	ADRESSE	MATRIKKEL GNR ENR	BEBYGD AREAL	ETG	BRUTTO GOLVFLATE	HØVED- MATERIALE	BYGGEGAR	TEGNINGER ARKIVNR.	MERKNAD	EGET SKJEMA
357.165		Vokterbolig	Eggereide		58	1		Tre	1900 (1914?)	BdB 4897	Solgt	
357.145		Uthus	"		40	1½	60	"	1954		Solgt	
357.130		Fjøs	"		20	1		"	?		Solgt	
357.165		Dressinbu	"		6	1		"	?		Solgt	
357.550		Uværskur, H.P.	"		4	1		"	1954			
359.800		Uværskur, H.P.	Volli		8	1		"	1953			
360.200		Redskapsbu			15	1		"	1920			
363.49		Kvilebu	Østre munning Skiple tunnell		9	1		"	1958			






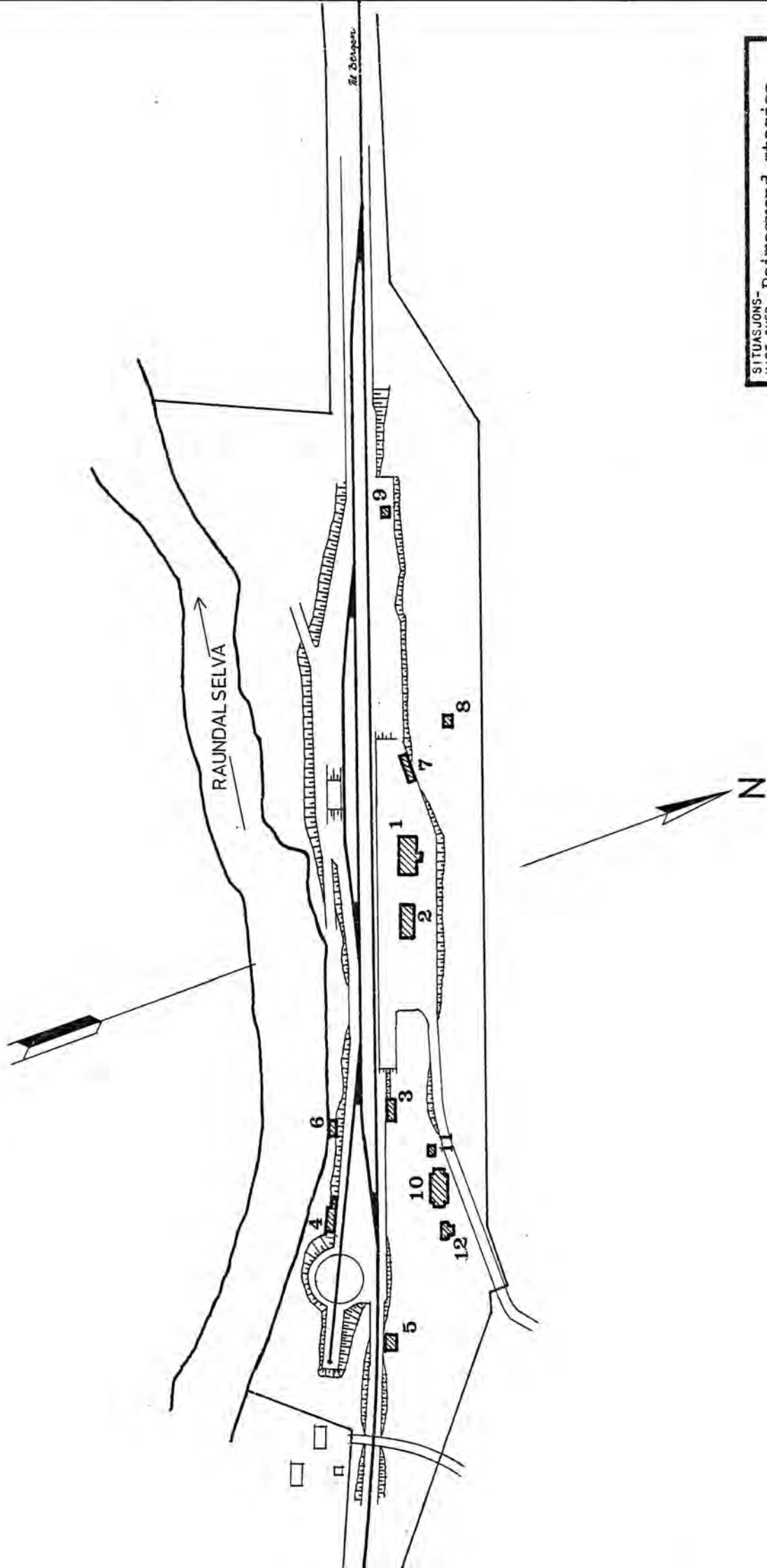
# NSB - REGISTRERING AV BYGNINGER

UTGITT:  
REVIDERT:


STASJONSNR 2327	STASJON/STREKNING/ANLEGG Reimegrend stasjon	BANE / BILROUTE Bergensbanen	DISTRIKT Bergen
--------------------	--	---------------------------------	--------------------

BYGN NR	KILOMETER	BYGNINGSTYPE	ADRESSE	MATRIKEL GNR BNR	BEBYGD AREAL	ETG	BRUTTO GOLVFLATE	HØVED-MATERIALE	BYGGEAR	TEGNINGER ARKIVNR.	MERKNAD	EGET SKEMA
1	362.73	Stasjonsbygning	Reimegrend		95	1½	142	Tre	1909 ombygd 1933.	(A 15)	1 leil. 1 avl.rom	x
2	362.71	Godshus	"		93	1		"	1909 ?			x
7	362.76	Vedskur	"		21	1		"	1952			
8	362.79	Uthus	"		35	1		"	1914			
9	362.86	Dressingbu	"		16	1		"				
6	362.63	Pumpehus	"		19	1		Mur	1914			
4	362.60	Redskapsbu (kullager)	"		49	1		Tre	1950		Tidl. kull-skur	
5	362.55	Dressinbu	"		30	1		"	1948			
10	362.61	Vokterbolig	"		58	1		"	1900	Ak 11209 (A 217)		x
11	362.63	Uthus	"		34	1		"	1936			
12	362.60	Fjøs, uthus	"		30	2	60	"	?			
3	362.64	CTC hus	"			1		Lett-betong	1979		Type 1 A	





SITUASJONS- KART OVER: Reimegrend stasjon	
BANE- STREKNING: 231 Ål - Voss	
MÅLESTOKK: 1: 2000	DATE: sept. 80
UTBRITT AV LINJEKART NR.: B.d.B. 3032	
BUGSHOLDEPLASS I DIREKTE TILKNYTNING TIL STASJONEN?	JA <input type="radio"/> NEI <input checked="" type="radio"/>
DRØJENHOLDEPLASS I DIREKTE TILKNYTNING TIL STASJONEN?	JA <input type="radio"/> NEI <input checked="" type="radio"/>



# NSB · REGISTRERING AV BYGNINGER

Bak/Had 070379

NAVN BYGNINGENS ART	Reimegrend Stasjonsbygning	STASJONSNR 2327	BYGN.NR. 1
BANESTREKNING	231 Ål - Voss	KILOMETER 362.73	
KOMMUNE.MATR.NR.	Voss	GÅRDSNR.	BRUKSNR.
ADRESSE	5728 Reimegrend	DISTRIKT	Bergen



TEGNINGEN VISER: Kopi (dat. 8/11 1905) av original-tegning, dat. 24/4 1879. SPEILV. M 1:200

OPPRINNELIG BRUKSFØRMÅL	PRIMÆRT Leilighet, eksped. lokale restaurant	SEKUNDÆRT	
NÅVÆRENDE BRUKSFØRMÅL	PRIMÆRT Leilighet, eksped. lokale og post	SEKUNDÆRT	ANTALL LEILIGHETER: 1 ANTALL OVERNATTINGSROM: 1
FORHOLD TIL ANDRE HUS	Del av anlegg - fritstående		
FYSISK MILJØ- SAMMENHENG	Spredt landbruksbebyggelse		

VERNEVERDI	<input type="checkbox"/> PRIO- RITERT	BYGNINGEN PRIORITERES SPEIELT SOM BEVA- RINGSOBJEKT (EVT. INTERN NSB-FREDNING)	<input type="checkbox"/> BYGNINGEN ER FREDET I MEDHOLD AV LOV OM KULTURMINNER
	<input checked="" type="checkbox"/> HØY	ENDRINGER SKAL IKKE FORETAS FØR ARKITEKTKONTORET HAR GODKJENT PLANENE. DETTE GJELDER OGSÅ UTSKIFTING AV DØRER, VINDUER, KLEDNING, TAKTEKKING OSV.	
	<input type="checkbox"/> MIDDELS		
	<input type="checkbox"/> LAV	ENDRINGER KAN FORETAS UTEN GODKJENNING FRA ARKITEKTKONTORET. DET HENVISES TIL GENE- RELLE RÅD OG RETNINGSLINJER.	
	<input type="checkbox"/> INGEN		

DIMENSJONER	HØVEDMÅL M 13,7 X 6,3	BEBYGD AREAL M <sup>2</sup> 95	ANTALL ETASJER 1½	BRUTTO GOLVAREAL M <sup>2</sup>
-------------	--------------------------	-----------------------------------	----------------------	------------------------------------

BYGNINGSDEL	TYPE, KONSTRUKSJON	INSTALLASJON	MERKNAD
FUNDAMENT	1. Gråsteinsmur, tegl. forbl. 2. Betongmur i tilbygg (øst)	SKORSTEIN	2 STK.
KJELLER UNDERETASJE	1. Kjeller, trebjelkelag. 2. Kryperom trebjelke. 3. Oppfylt betonggulv i venterom	ELEKTRISITET	Innlagt
YTTERVEGG	1. Lafta plank med løs fjær. 2. Bindingsverk i tilbygget.	OPPVARMING	PRIMÆRT: Ved SEKUNDÆRT: Elektrisk
FASADEKLEDNING	1. Liggende weatherboard. 2. Liggende trepan med prof. kant.	VANN	Innlagt
TAKFORM	1. Saltak 2. Pulttak på V.F.	BAD	Innlagt
TAKTEKING	Ski fer "lapp"	TOALETT	TYPE: W.C. ANTALL: 5

VINDUER	Opprinnelige (krysspostvinduer, noen med småruter)	DEKOR INNSKRIPSJONER	Profilerte sperreender Utskjæringer i gerikter
DØRER	Opprinnelig. Skiftet 1.stk. til leilighet.	INTERIØR	Oppr. i 1. etg., forøvrig forandret, platekledd m.m. i leil. 2. etg.

BYGGEÅR	ÅR	MERKNAD
	1983 ?	
TILBYGGING OMBYGGING FLYTTING	ÅR	ENDRING
	1909	Flyttet fra Vossebanen.
	1933	Forlenget mot øst.- nytt venterom. Ombygd. Taklett mot spor.

VEDLIKEHOLDS- TILSTAND	TILSTAND:	1 GOD STAND	BEGYNNENDE FORFALL	FRAMSKREDET FORFALL	RUIN	EVT. FORFALLSÅRSÅK
	AR:	1980	X			

FARGESKJEMA	OPPRINNELIG	NÅVERENDE	FRAMTIDIG	BYGGHERRER NSB
UTVENDIG VEGG		4A-B4 Lysegul		ARKITEKT Balthazar Lange. Ombygging ved NSB-Ak.
VINDSKIER		" " "		
GERIKTER		7E5-6 Brun		BYGGMESTER
VINDUER		ca. hvit		BYGNINGSTYPER 4 klasse mellomstasjon, 1879 normal
DØRER		7E5-6		
HJØRNEBORD		4A-B5		
				STILPREG

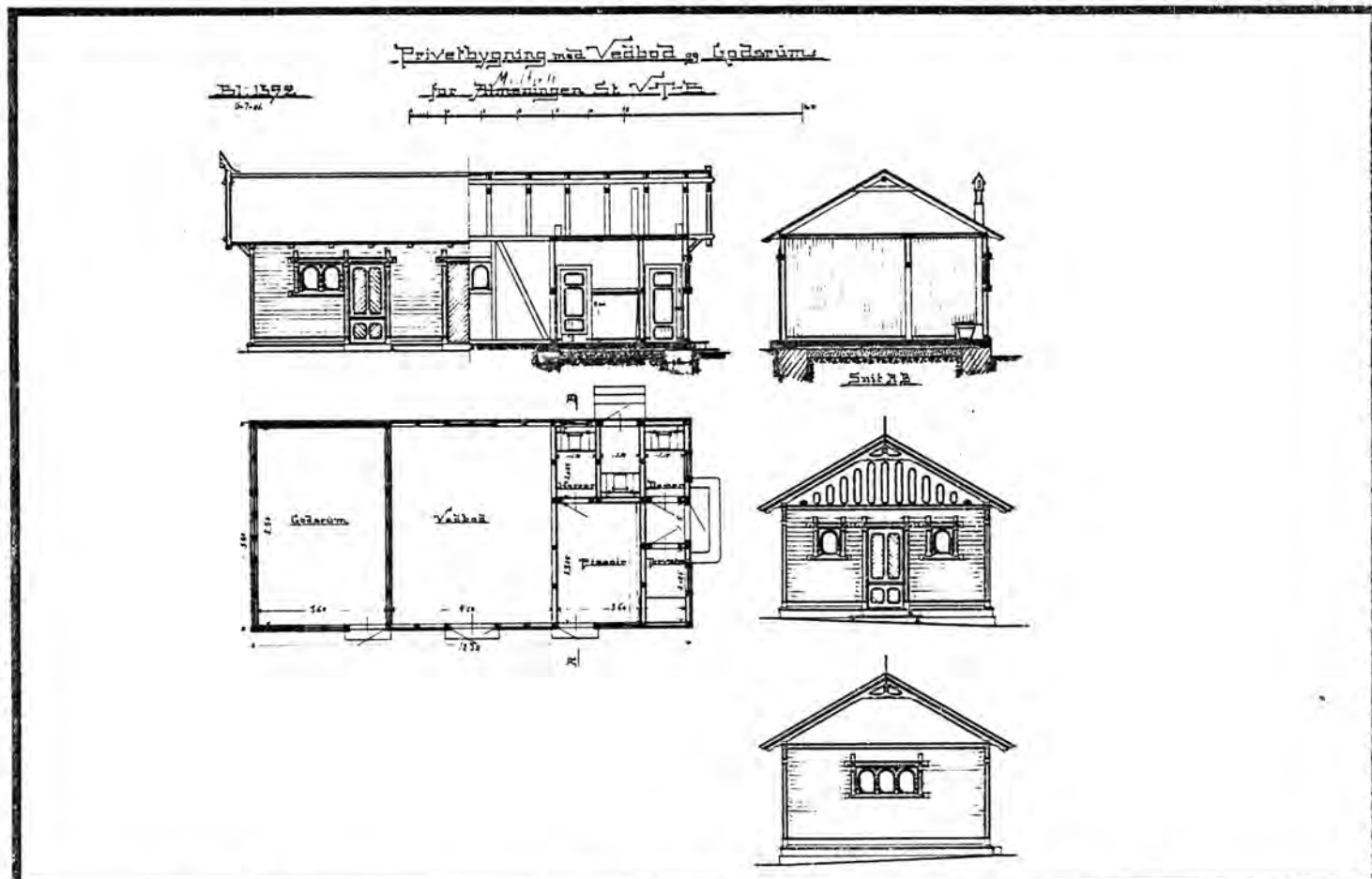
TEGNINGER (ARKIVHENVISNING)	A 15 mappe, tegn. Ft 110. Ombygging tilnærmet som Ak 5133, spelvendt.
ELDRE FOTOGRAF.	

ANDRE OPPLYSNINGER	Elektrisk strøm i 1949. Som Bulken, Bolstadøyri, Evanger, Haukeland	UTGITT	DATO	REGISTR.	DATO
					5/9-80
		RETTELSESB BLAD	NR	INNFØRT DEN	AV
			NR	INNFØRT DEN	AV
NR	INNFØRT DEN		AV		

# NSB · REGISTRERING AV BYGNINGER

Bak/Had 0703.79

NAVN BYGNINGENS ART	Reimegrend stasjon, godshus	STASJONSNR	2327	BYGN.NR.	2
BANESTREKNING	231 Ål - Voss	KILOMETER	362,71		
KOMMUNE, MATR.NR.	Voss	GÅRDSNR.		BRUKSNR.	
ADRESSE	5728 Reimegrend	DISTRIKT	Bergen		



TEGNINGEN VISER: Original-tegninger, datert 6/7 1901.

Målestokk 1:200

OPPRINNELIG BRUKSFORMÅL	PRIMERT Vedbu.	SEKUNDÆRT Privet, Godshus, (har også vært skieksp.)	
NAVÆRENDE BRUKSFORMÅL	PRIMERT Godsrom.	SEKUNDÆRT Relerom for stillverket.	ANTALL LEILIGHETER: 0 ANTALL OVERNATTINGSROM: 0
FORHOLD TIL ANDRE HUS	Del av anlegg - frittstående.		
FYSISK MILJØ- SAMMENHENG	Spredt landbruksbebyggelse.		

VERNEVERD!	<input type="checkbox"/>	PRIORITERT	BYGNINGEN PRIORITERES SPESIELT SOM BEVARINGSOBJEKT (EVT. INTERN NSB-FREDNING)	<input type="checkbox"/>	BYGNINGEN ER FREDET I MEDHOLD AV LOV OM KULTURMINNER
	<input checked="" type="checkbox"/>	HØY	ENDRINGER SKAL IKKE FORETAS FØR ARKITEKTKONTORET HAR GODKJENT PLANENE. DETTE GJELDER OGSÅ UTSKIFTING AV DØRER, VINDUER, KLEDNING, TAKTEKKING OSV.		
	<input type="checkbox"/>	MIDDELS			
	<input type="checkbox"/>	LAV	ENDRINGER KAN FORETAS UTEN GODKJENNING FRA ARKITEKTKONTORET. DET HENVISES TIL GENERELLE RÅD OG RETNINGSLINJER.		
<input type="checkbox"/>	INGEN				



DIMENSJONER	HOVEDÅL M 16,0 X 5,8	BEBYGD AREAL M <sup>2</sup> 93	ANTALL ETASJER 1	BRUTTO GOLVAREAL M <sup>2</sup>
-------------	-------------------------	-----------------------------------	---------------------	---------------------------------

BYGNINGSDEL	TYPE, KONSTRUKSJON	INSTALLASJON	MERKNAD
FUNDAMENT	1. Gråsteinsmur, pusset. 2. Betongmur.	SKORSTEIN	STK.
KJELLER UNDERETASJE	Betonggulv, oppfylt.	ELEKTRISITET	Innlagt
YTTERVEGG	Reisverk.	OPPVARMING	PRIMÆRT: Elektrisk SEKUNDÆRT:
FASADEKLEDNING	1. Liggende faspanel. 2. Stående bord med utskårne luftespalter, i gavl.	VANN	Ikke innlagt
TAKFORM	Saltak.	BAD	
TAKTEKKING	Skifer "lapp".	TOALETT	TYPE: ANTALL: 0

VINDUER	Opprinnelige (med buet ramme).	DEKOR INNSKRIPSJONER	Prof. sperreender og konsoller. Gavlpryd. buete vindusrammer.
DØRER	Opprinnelige (fyllingsdører).	INTERIØR	Forandret.

BYGGEÅR	ÅR 1909	MERKNAD
TILBYGGING OMBYGGING FLYTTING	ÅR ? 1948? 1960?	ENDRING Bygningen forlenget mot vest, (samme detaljer). Vedbu omgjort til varmegods-rom, privet omgjort til pakkhus. Innredet relerom for stillverket.

VEDLIKEHOLDSTILSTAND	TILSTAND: AR:	I GOD STAND	BEGYNNENDE FORFALL	FRAMSKREDET FORFALL	RUIN	EVT. FORFALLSÅRSÅK
	1980	X				

FARGESKJEMA	OPPRINNELIG	NÅVERENDE	FRAMTIDIG	BYGGHERRE NSB
UTVENDIG VEGG		4A-B4 Lysegul		ARKITEKT P.A. Due ?
VINDSKIER		" " "		BYGGMESTER
GERIKTER		7E5-6 Brun		BYGNINGSTYPE
VINDUER		ca. hvit		STILPREG
DØRER		7E5-6		
HJØRNEBORD		4A-B4		

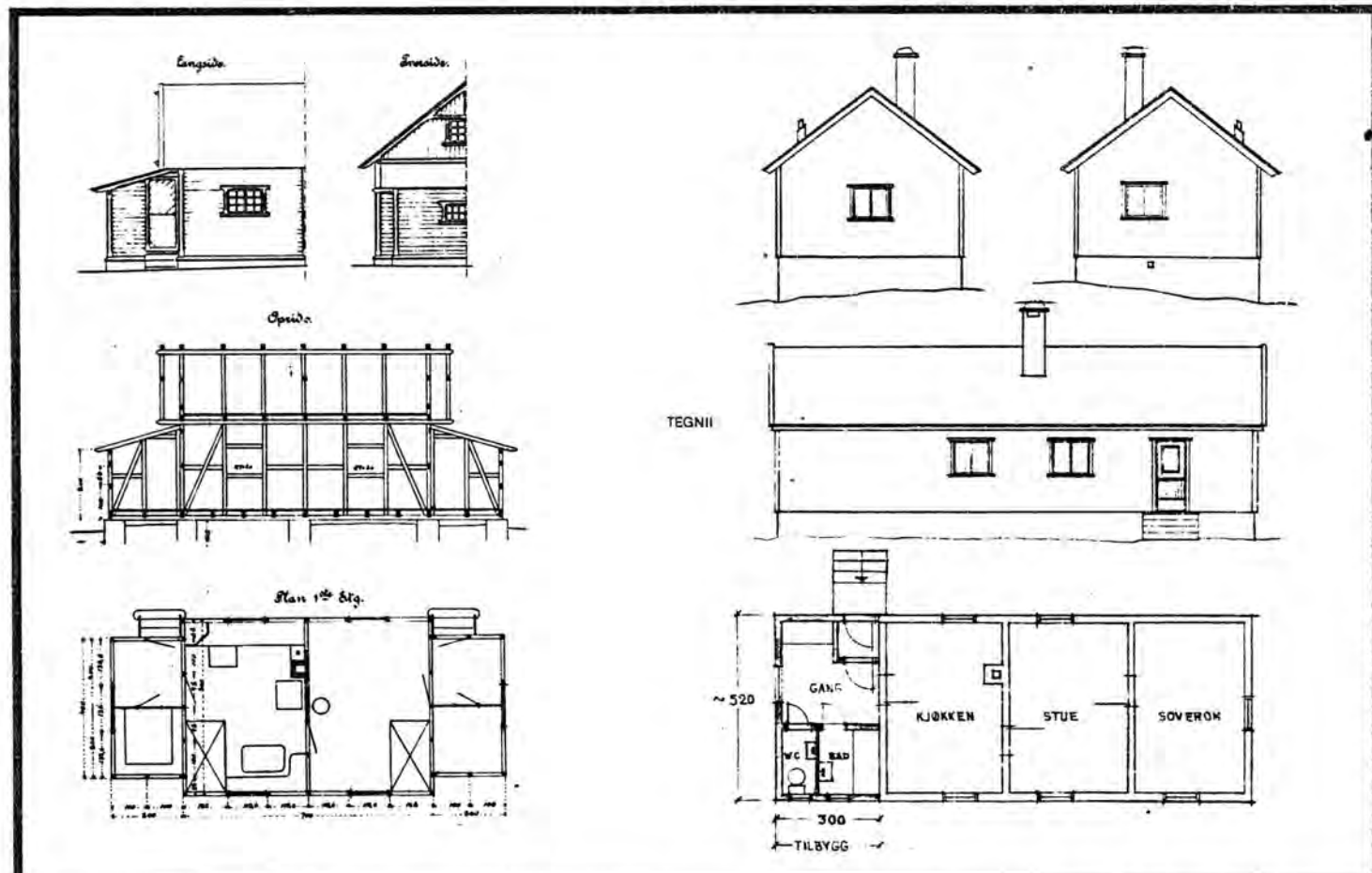
TEGNINGER (ARKIVHENVISNING)	
ELDRE FOTOGRAF.	

ANDRE OPPLYSNINGER	Foreslått omgjort til kvilebu for linje-personalet. Sanitærrom. Likhetsstrekk med Ygre, Mjølfjell.	UTGITT	DATO	REGISTR.	DATO 5.9.1980
		RETTELSESBLAD	NR	INNFORT DEN	AV
			NR	INNFORT DEN	AV

# NSB · REGISTRERING AV BYGNINGER

Bak/Had 0703.79

NAVN BYGNINGENS ART	REIMEGREND STASJON Reimegrend vokterbolig, bolig	STASJONSNR. 2327	BYGN. NR. 10
BANESTREKNING	231 Ål - Voss	KILOMETER 362,61	
KOMMUNE, MATR. NR.	Voss	GARDSNR.	BRUKSNR.
ADRESSE	5728 Reimegrend	DISTRIKT Bergen	



TEGNINGEN VISER: Ombyggingstegninger, datert 22/6 1908, og 1/11 1966. Målestokk 1:200.

OPPRINNELIG BRUKSFORMÅL	PRIMÆRT Arbeiderbrakke, omgjort til vokterbolig.	SEKUNDÆRT	
NÅVÆRENDE BRUKSFORMÅL	PRIMÆRT Bolighus.	SEKUNDÆRT	ANTALL LEILIGHETER: 1 ANTALL OVERNATTINGSROM: 0
FORHOLD TIL ANDRE HUS	Del av anlegg - Frittstående.		
FYSISK MILJØ- SAMMENHENG	Spredt landbruksbebyggelse.		

VERNEVERDI	<input type="checkbox"/> PRIO- RITERT	BYGNINGEN PRIORITERES SPESIELT SOM BEVA- RINGSOBJEKT (EVT INTERN NSB-FREDNING)	<input type="checkbox"/> BYGNINGEN ER FREDET I MEDHOLD AV LOV OM KULTURMINNER
	<input type="checkbox"/> HØY	ENDRINGER SKAL IKKE FORETAS FØR ARKITEKTKONTORET HAR GODKJENT PLANENE DETTE GJELDER OGSÅ UTSKIFTING AV DØRER, VINDUER, KLEDNING, TAKTEKKING OSV.	
	<input checked="" type="checkbox"/> MIDDELS		
	<input type="checkbox"/> LAV	ENDRINGER KAN FORETAS UTEN GODKJENNING FRA ARKITEKTKONTORET. DET HENVISES TIL GENE- RELLE RÅD OG RETNINGSLINJER.	
	<input type="checkbox"/> INGEN		

DIMENSJONER	HOVED'ÅL M 13,2 X 5,2	BEBYGD AREAL M <sup>2</sup> 68	ANTALL ETASJER 1	BRUTTO GOLVAREAL M <sup>2</sup>
-------------	--------------------------	-----------------------------------	---------------------	------------------------------------

BYGNINGSDEL	TYPE.KONSTRUKSJON	INSTALLASJON	MERKNAD
FUNDAMENT	1. Betongmur. 2. Gråsteinsmur.	SKORSTEIN	1 STK.
KJELLER UNDERETASJE	1. Kryperom, trebjelkelag. 2. Kjeller, trebjelkelag. Luke fra kjøkken.	ELEKTRISITET	Innlagt.
YTTERVEGG	Bindingsverk.	OPPVARMING	PRIMÆRT: Vedfyring. SEKUNDÆRT: Elektrisk.
FASADEKLEDNING	1. Liggende trepanel, weatherboard. 2. Liggende staffpanel.	VANN	Innlagt.
TAKFORM	Saltak.	BAD	Innlagt.
TAKTEKKING	Ski fer "lapp".	TOALETT	TYPE: WC. ANTALL: 1

VINDUER	Skiftet, -vippevinduer uten inndeling.	DEKOR INNSKRIPSJONER	Ingen.
DØRER	Skiftet.	INTERIØR	

BYGGGEÅR	ÅR	MERKNAD
		Før 1904.
TILBYGGING OMBYGGING FLYTTING	ÅR	ENDRING
	1913	Ombygd til vokterbolig.
	1967	Tilbygg mot øst, med bad/wc. Isolert.

VEDLIKEHOLDS- TILSTAND	TILSTAND:	I GOD STAND	BEGYNNENDE FORFALL	FRAMSKREDET FORFALL	RUIN	EVT. FORFALLSÅRSÅK
	ÅR:					
	1980	X				

FARGESKJEMA	OPPRINNELIG	NÅVÆRENDE	FRAMTIDIG	BYGGHERRER
UTVENDIG VEGG		6C-D5 lysebrun		NSB.
VINDSKIER		6C-D5/caHvit		ARKITEKT Tegnet v. anlegget av Skavlan, etter P.A.Due.
GERIKTER		ca.Hvit		BYGGMESTER
VINDUER		lakk		BYGNINGSTYPE
DØRER		6C-D5/ca.Hvit		"Vogterbolig type 7, Bergensbanen Vestenfjelds!"
HJØRNEBORD				STILPREG

TEGNINGER (ARKIVHENVISNING)	A 217. Ak 11209 mappe, tegning 11207. BdB 4897.
ELDRE FOTOGRAF.	

ANDRE OPPLYSNINGER	Dues tegning til "Fjøs for vogterboliger Voss-Taugevand" er nærmest identisk med den oppførte "Barakketype no.7". To tegn. finnes for ombygging, h.h.v. av Skavlan ( i bindingsverk), og H. Kaas ( i reisverk).	UTGITT	DATO	REGISTR.	DATO
					5/9 80
		RETTELSES- BLAD	NR	INNFØRT DEN	AV
		NR	INNFØRT DEN	AV	
		NR	INNFØRT DEN	AV	

# NSB - REGISTRERING AV BYGNINGER

UTGITT:  
REVIDERT:

STASJONSNR

STASJON/STREKNING/ANLEGG  
MYRDAL - BERREKVAM

BANE/BILROUTE  
FLÅMSBANA

DISTRIKT  
BERGEN

BYGN NR	KILOMETER	BYGNINGSTYPE	ADRESSE	MATRIKSEL GNR BNR	BEBYGD AREAL	ETG	BRUTTO GOLVFLATE	HOVED-MATERIALE	BYGGEGAR	TEGNINGER ARKIVNR	MERKNAD	EGET SKJEMA
	336,05	Dresinbu	Myrdal		27	1		Tre	1953		I snøoverbygg	
	336,06	Dresinbu	"		5	1		"	1951		" "	
	336,10	Dresinbu	"		8	1		"	1954		" "	
	336,26	Brakke	Leite		146	1½	219	"	1898			X
	336,27	Lokalet	"		112	1		Mur	1898			X
	336,27	Transformatoriosk	"		14	1		"	1953			
	336,88	Redskapsbu			14	1		Tre				
	336,93	Ekspedisjonsbus (stasjonsnr. 2358)	Vatnahalsen		52	1		"	1939	Ak 6692	I snøoverbygg	X
	337,02	Transformatoriosk			14	1		Mur	1953	Ak 10603		
	337,97	Venteskur (hlp.)	Reinunga		23	1		Tre	1939			
	338,13	Bolig FB I, dobbel	Kjosfoss		80	2	160	Tre	1942	Ak 7107		X
	338,16	Bolig FB II, dobbel	"		80	2	160	Tre	1942	Ak 7107		X
	338,12	Boligbrakke	"		81	2	162	Tre	1923		Bortleid	X
	338,11	Uthus	"		37	1		Tre	1943		Bortleid	
	338,11	Uthus	"		25	1		Tre	1943			
	339,87	Kraftstasjon	"		387	2	774	Mur	1942	Ak 7656		X
	340,69	Kvilebu	Pinnelia		8	1		Tre	1942			
	342,14	Uværsskur (hlp.)	Kårdal		10	1		"	1945			
	342,29	Kvilebu	"		17	1		"	1945		Tatt av steinras sommer 1980	
	343,57	Redskapsbu	"		21	1		"	1945			

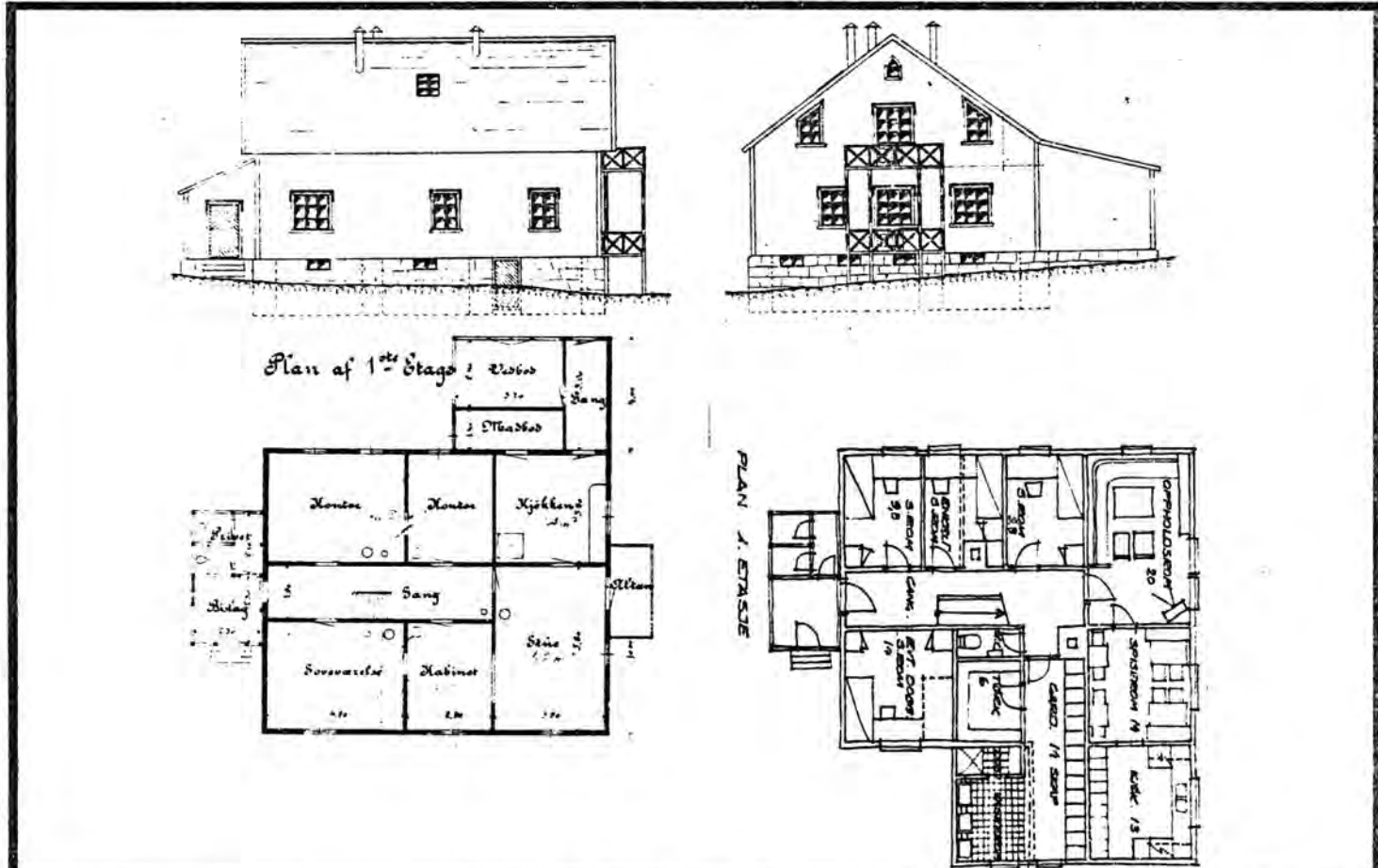
1862

BYGN NR	KILOMETER	BYGNINGSTYPER	ADRESSE	MATRIKkel GNR/BNR	BEBYGD AREAL	ETG	BRUTTO GOLVFLATE	HOVED-MATERIALE	BYGGEGAR	TEGNINGER ARKIVNR.	MERKNAD	EGET SKEMA
	343,73	Kvilebu			9	1		Tre	1945			
	344,20	Uverskur (hlp.)	Blomheller		13	1		"	1939			
	344,40	Bolig VB, dobbel	"		97	1 1/2	145	"	1923	Ak 1900	Bortleid	x
	344,42	Uthus	"		16	1		"	1943		Bortleid	
	344,39	Uthus	"		16	1		"	1943			

# NSB · REGISTRERING AV BYGNINGER

Bak/Had 0703.72

NAVN BYGNINGENS ART	LEITE BRASSE Overnattingsbolig	STASJONSNR.	BYGN.NR.
BANESTREKNING	235 Myrdal - Flåm	KILOMETER	336,26
KOMMUNE.MATR.NR.	Aurland	GÅRDSNR.	BRUKSNR.
ADRESSE	5740 Myrdal	DISTRIKT	Bergen



TEGNINGEN VISER: Oppmålingstegning Dat. 2.6.1899. Endringstegn. Dat. 18.4.1979. M 1:250

OPPRINNELIG BRUKSFØRMÅL	PRIMÆRT Anleggsbrakke.	SEKUNDÆRT	
NAVÆRENDE BRUKSFØRMÅL	PRIMÆRT Overnattingsbolig. 10 hybler.	SEKUNDÆRT	ANTALL LEILIGHETER: 0 ANTALL OVERNATTINGSROM: 10
FORHOLD TIL ANDRE HUS	Del av anlegg - frittstående.		
FYSISK MILJØ- SAMMENHENG	Stasjonssted på høyfjell.		

VERNEVERDI	<input type="checkbox"/>	PRIORITERT	BYGNINGEN PRIORITERES SPESIELT SOM BEVARINGSOBJEKT (EVT. INTERN NSB-FREDNING)	<input type="checkbox"/>	BYGNINGEN ER FREDET I MEDHOLD AV LOV OM KULTURMINNER
	<input checked="" type="checkbox"/>	HØY	ENDRINGER SKAL IKKE FORETAS FØR ARKITEKTKONTORET HAR GODKJENT PLANENE. DETTE GJELDER OGSÅ UTSKIFTING AV DØRER, VINDUER, KLEDNING, TAKTEKKING OSV.		
	<input type="checkbox"/>	MIDDELS			
	<input type="checkbox"/>	LAV	ENDRINGER KAN FORETAS UTEN GODKJENNING FRA ARKITEKTKONTORET. DET HENVISES TIL GENERELLE RÅD OG RETNINGSLINJER.		
<input type="checkbox"/>	INGEN				

DIMENSJONER	HØVED*1AL M 12 x 14,2	BEBYGD AREAL M <sup>2</sup> 146	ANTALL ETASJER 1½	BRUTTO GOLVAREAL M <sup>2</sup>
-------------	--------------------------	------------------------------------	----------------------	------------------------------------

BYGNINGSDEL	TYPE, KONSTRUKSJON	INSTALLASJON	MERKNAD
FUNDAMENT	Fuget gråsteinsmur, pusset. 2. Betongmur.	SKORSTEIN	STK. 1
		ELEKTRISITET	Innlagt
KJELLER UNDERETASJE	1. Kjeller, trebjelkelag. 2. Kryperom, trebjelkelag.	OPPVARMING	PRIMÆRT: Elektrisk
			SEKUNDÆRT:
YTTERVEGG	Stående plank i reisverk.	VANN	Innlagt
FASADEKLEDNING	Liggende trepanel, weatherboard.	BAD	Dusj.
TAKFORM	Saltak.	TOALETT	TYPE: WC
TAKTEKKING	Papp shingel.		ANTALL: 3

VINDUER	Skiftet.	DEKOR INNSKRIPSJONER	Ingen.
DØRER	Skiftet.	INTERIØR	Fullstendig omgjort.

BYGGEÅR	ÅR 1898	MERKNAD
TILBYGGING OMBYGGING FLYTTING	ÅR 1980	ENDRING Ombygd til hybelhus, noe utvidet (dusj m.m.) Flyttet fra annet sted i dalen.

VEDLIKEHOLDS- TILSTAND	TILSTAND: ÅR:	I GOD STAND	BEGYNNENDE FORFALL	FRAMSKREDET FORFALL	RUIN	EVT. FORFALLSÅRSÅK
	1981	X				Bygningen skal kles på nytt.

FARGESKJEMA	OPPRINNELIG	NÅVERENDE	FRAMTIDIG	BYGGHERRE NSB
UTVENDIG VEGG		6D5 Lys brun		ARKITEKT
VINDSKIER		Hvit/umalt		BYGGMESTER
GERIKTER		Umalt		BYGNINGSTYPE
VINDUER		"		STILPREG
DØRER		"		
HJØRNEBORD		6D5		

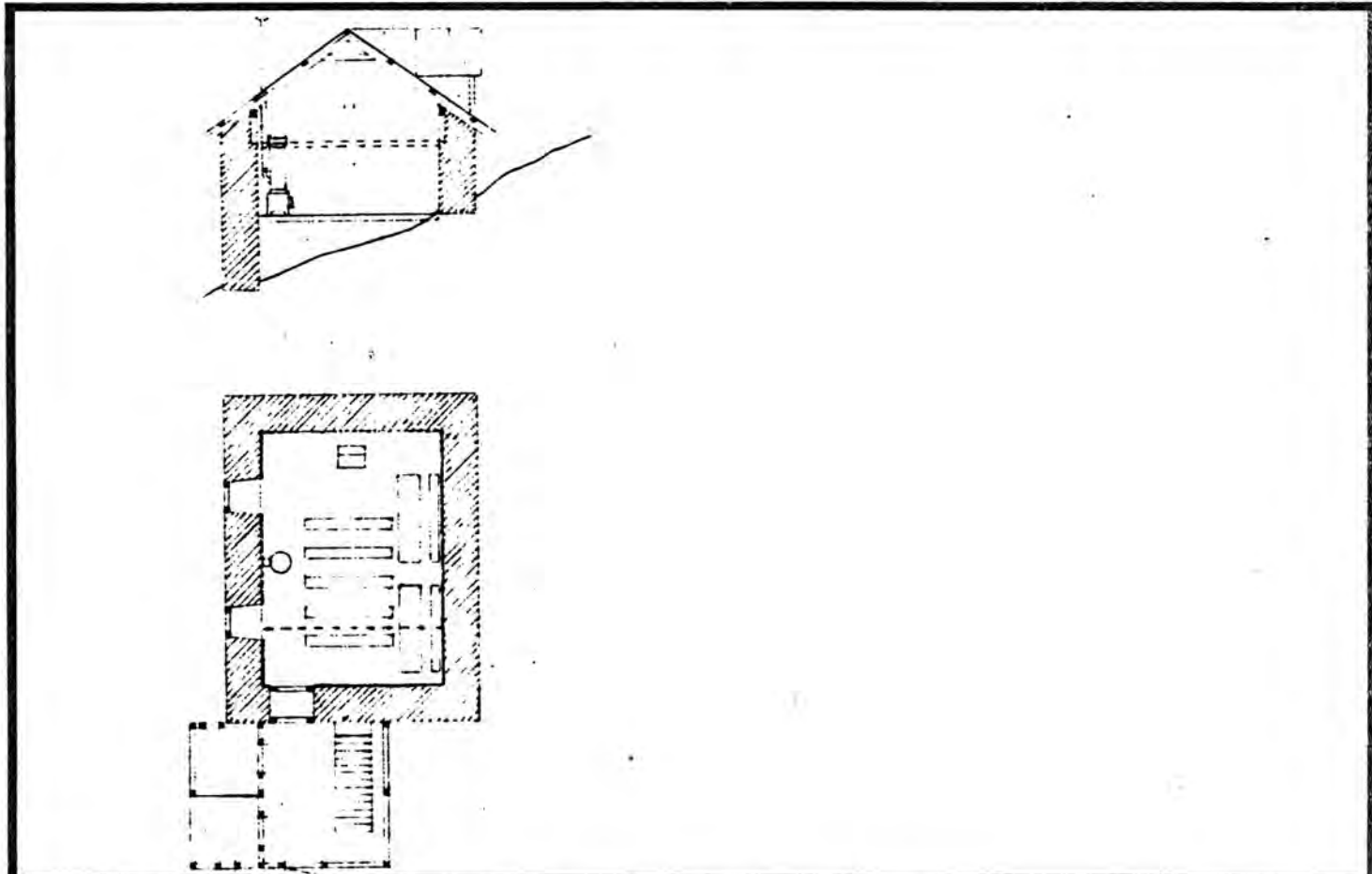
TEGNINGER (ARKIVHENVISNING)	BdB 1758. Ak 10645 (mappe).
ELDRE FOTOGRAF.	

ANDRE OPPLYSNINGER	UTGITT	DATO	REGISTR.	16.6.81
	RETTELSES- BLAD	NR	INNFØRT DEN	AV
		NR	INNFØRT DEN	AV
NR		INNFØRT DEN	AV	

# NSB · REGISTRERING AV BYGNINGER

Bak/Had 0703.79

NAVN BYGNINGENS ART	LEITE "LOKALET" Forsamlingslokale	STASJONSNR.	BYGN.NR.
BANESTREKNING	235 Myrdal - Flåm	KILOMETER	336,27
KOMMUNE.MATR.NR.	Aurdal	GARDSNR.	BRUKSNR.
ADRESSE	5740 Myrdal	DISTRIKT	Bergen



TEGNINGEN VISER: Oppmålingstegning Dat. 28.4.1902. M 1:200

OPPRINNELIG BRUKSFORMÅL	PRIMÆRT Forsamlingslokale.	SEKUNDÆRT	
NÅVÆRENDE BRUKSFORMÅL	PRIMÆRT Samlingslokale.	SEKUNDÆRT	ANTALL LEILIGHETER: 0 ANTALL OVERNATTINGSROM: 0
FORHOLD TIL ANDRE HUS	Del av anlegg - frittstående.		
FYSISK MILJØ- SAMMENHENG	Stasjonsted på høyfjellet.		

VERNEVERDI	<input type="checkbox"/> PRIO- RITERT	BYGNINGEN PRIORITERES SPESIELT SOM BEVA- RINGSOBJEKT (EVT. INTERN NSB-FREDNING)	<input type="checkbox"/> BYGNINGEN ER FREDET I MEDHOLD AV LOV OM KULTURMINNER
	<input checked="" type="checkbox"/> HØY	ENDRINGER SKAL IKKE FORETAS FØR ARKITEKTKONTORET HAR GODKJENT PLANENE. DETTE GJELDER OGSÅ UTSKIFTING AV DØRER, VINDUER, KLEDNING, TAKTEKKING OSV.	
	<input type="checkbox"/> MIDDELS		
	<input type="checkbox"/> LAV	ENDRINGER KAN FORETAS UTEN GODKJENNING FRA ARKITEKTKONTORET. DET HENVISES TIL GENE- RELLE RÅD OG RETNINGSLINJER.	
	<input type="checkbox"/> INGEN		



DIMENSJONER	HOVED'IAL M	15 x 7,2	BEBYGD AREAL M <sup>2</sup>	112	ANTALL ETASJER	1	BRUTTO GOLVAREAL M <sup>2</sup>
-------------	----------------	----------	--------------------------------	-----	-------------------	---	------------------------------------

BYGNINGSDEL	TYPE, KONSTRUKSJON	INSTALLASJON	MERKNAD
FUNDAMENT	1. Fuget gråsteinsmur. 2. Betongmur.	SKORSTEIN	STK. 1
		ELEKTRISITET	Innlagt
KJELLER UNDERETASJE	1. Kjeller, trebjelkelag. 2. Kryperom. trebjelkelag.	OPPVARMING	PRIMÆRT: Elektrisk/Ved SEKUNDÆRT:
		YTTERVEGG	1. Fuget gråsteinsmur. 2. Bindingsverk.
FASADEKLEDNING	1. Ingen. 2. Trepanel, weatherboard, tømmermannspanel	VANN	Ikke innlagt
TAKFORM	1. Saltak, m. ark. 2. Pulttak.	BAD	
TAKTEKKING	Skiifer "lapp".	TOALET	TYPE: ANTALL: 0

VINDUER	Opprinnelige.	DEKOR INNSKRIPSJONER	Ingen.
DØRER	Skiftet	INTERIØR	Kledt innvendig. Festsalen som opprinnelig.

BYGGÅR	ÅR 1898	MERKNAD
TILBYGGING OMBYGGING FLYTTING	ÅR 1970	ENDRING Tilbygg med vindfang, billettluke.

VEDLIKEHOLDS- TILSTAND	TILSTAND:	I GOD STAND	BEGYNNENDE FORFALL	FRAMSKREDET FORFALL	RUIN	EVT. FORFALLSÅRSÅK
	ÅR:					
	1981	X				

FARGESKJEMA	OPPRINNELIG	NAVÆRENDE	FRAMTIDIG	BYGGHERRE
UTVENDIG VEGG				NSB
VINDSKIER				ARKITEKT
GERIKTER				BYGGMESTER
VINDUER				BYGNINGSTYPE
DØRER				STILPREG
HJØRNEBORD				

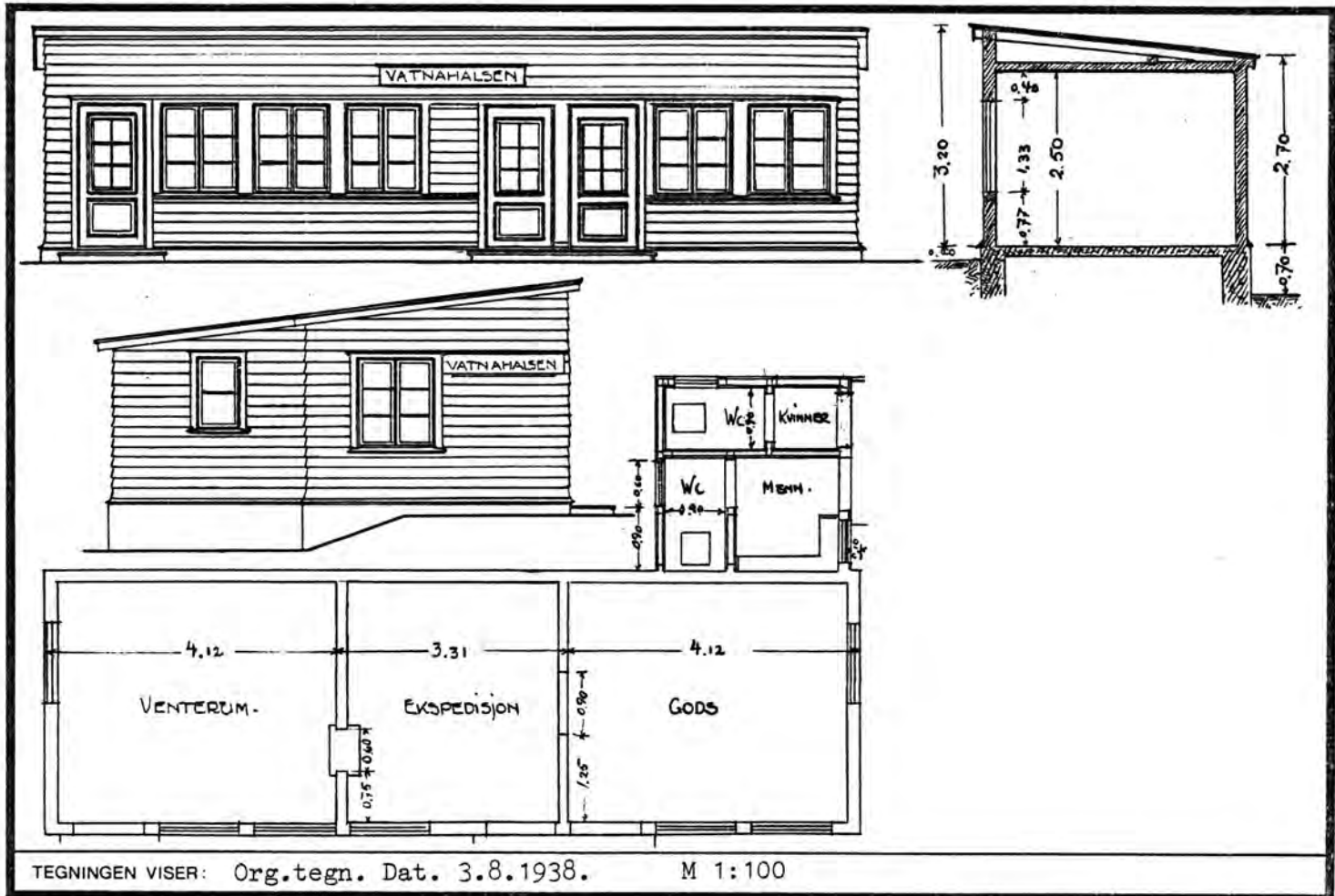
TEGNINGER (ARKIVHENVISNING)	Anleggets plansje " Bygninger til beboelse ved 3 <sup>die</sup> afdeling" Datert 28.4.1902. Sign. O. Berner.
ELDRE FOTOGRAF.	

ANDRE OPPLYSNINGER	Disponeres av skytterlaget. Har vært brukt som lager. Har bygningen oppr. vært et fjøs? (Jfr. ark for kjørebru).	UTGITT	DATO	REGISTR.	16.6.81
		RETTELSES- BLAD	NR	INNFØRT DEN	AV
			NR	INNFØRT DEN	AV

# NSB · REGISTRERING AV BYGNINGER

Bak/Had 0703.79

NAVN BYGNINGENS ART	VATNAHALSEN HOLDEPLASS Ekspedisjonshus	STASJONSNR. 2358	BYGN.NR.
BANESTREKNING	235 Myrdal - Flåm	KILOMETER 336,93	
KOMMUNE.MATR.NR.	Aurland	GÅRDSNR.	BRUKSNR.
ADRESSE	5740 Myrdal	DISTRIKT	Bergen



OPPRINNELIG BRUKSFORMÅL	PRIMÆRT Ekspedisjonshus.	SEKUNDÆRT	
NÅVÆRENDE BRUKSFORMÅL	PRIMÆRT Ventekur - Redskapsbu.	SEKUNDÆRT	ANTALL LEILIGHETER: 0 ANTALL OVERNATTINGSROM: 0
FORHOLD TIL ANDRE HUS	Del av anlegg - frittstående.		
FYSISK MILJØ- SAMMENHENG	Hotellsted. Fjelltereng.		

VERNEVERDI	<input type="checkbox"/> PRIO- RITERT	BYGNINGEN PRIORITERES SPESIELT SOM BEVA- RINGSOBJEKT (EVT. INTERN NSB-FREDNING)	<input type="checkbox"/> BYGNINGEN ER FREDET I MEDHOLD AV LOV OM KULTURMINNER
	<input type="checkbox"/> HØY	ENDRINGER SKAL IKKE FORETAS FØR ARKITEKKTTORET HAR GODKJENT PLANENE. DETTE GJELDER OGSÅ UTSKIFTING AV DØRER, VINDUER, KLEDNING, TAKTEKKING OSV.	
	<input type="checkbox"/> MIDDELS		
	<input checked="" type="checkbox"/> LAV	ENDRINGER KAN FORETAS UTEN GODKJENNING FRA ARKITEKKTTORET. DET HENVISES TIL GENE- RELLE RÅD OG RETNINGSLINJER.	
<input type="checkbox"/> INGEN			

DIMENSJONER	HØVEDMÅL M	11,5 x 3,8	BEBYGD AREAL M <sup>2</sup>	52	ANTALL ETASJER	1	BRUTTO GOLVAREAL M <sup>2</sup>
-------------	---------------	------------	--------------------------------	----	-------------------	---	------------------------------------

BYGNINGSDEL	TYPE.KONSTRUKSJON	INSTALLASJON	MERKNAD
FUNDAMENT	Betongmur.	SKORSTEIN	STK. 0
KJELLER UNDERETASJE	Kryperom, trebjelkelag.	ELEKTRISITET	Innlagt
YTTERVEGG	Bindingsverk.	OPPVARMING	PRIMÆRT: Elektrisk SEKUNDÆRT:
FASADEKLEDNING	Liggende trepanel, weatherboard.	VANN	Innlagt
TAKFORM	Pulttak.	BAD	
TAKTEKKING	Bølgete asbestsementplater.	TOALETT	TYPE: ANTALL: WC 2

VINDUER	Opprinnelige (m. småruter).	DEKOR INNSKRIPSJONER	Lampeholdere smijern.
DØRER	Opprinnelige.	INTERIØR	

BYGGEÅR	ÅR 1939	MERKNAD
TILBYGGING OMBYGGING FLYTTING	ÅR	ENDRING

VEDLIKEHOLDS- TILSTAND	TILSTAND: ÅR:	I GOD STAND	BEGYNNENDE FORFALL	FRAMSKREDET FORFALL	RUIN	EVT. FORFALLSÅRSÅK
	1981	X				Malingslitasje, mekaniske skader på kledning. Råte i vannbord.

FARGESKJEMA	OPPRINNELIG	NÅVERENDE	FRAMTIDIG	BYGGHERRE
UTVENDIG VEGG		6D-7 Brun		NSB
VINDSKIER		" "		ARKITEKT
GERIKTER		6F6/6D7 Mørkbrun/brun		NSB - AK
VINDUER		Hvit		BYGGMESTER
DØRER		6F6 Mørkbrun		BYGNINGSTYPE
HJØRNEBORD				Likhetstrekk med tilsv. på Hardagb. og Nordl.bana STILPREG

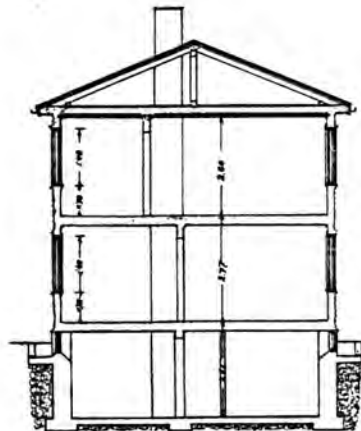
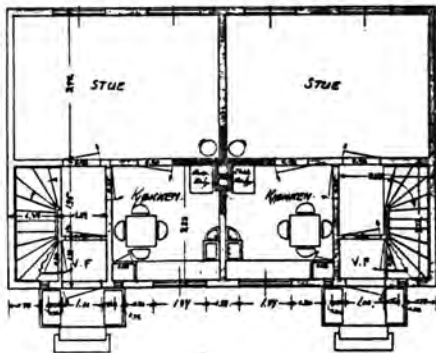
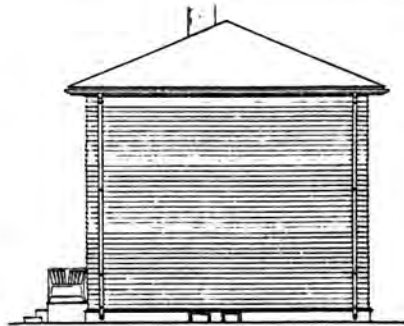
TEGNINGER (ARKIVHENVISNING)	Ak 6692
ELDRE FOTOGRAF.	

ANDRE OPPLYSNINGER	UTGITT	DATO	REGISTR.	DATO 16.6.81
	RETTELSESB BLAD	NR	INNFORT DEN	AV
		NR	INNFORT DEN	AV
	NR	INNFORT DEN	AV	

# NSB · REGISTRERING AV BYGNINGER

Bak/Had 070379

NAVN BYGNINGENS ART	KJOSFOSSEN BOLIGER Tomannsbolig I, bolig	STASJONSNR.	BYGN.NR.
BANESTREKNING	235 Myrdal - Flåm	KILOMETER	338,13
KOMMUNE.MATR.NR.	Aurland	GÅRDSNR.	BRUKSNR.
ADRESSE	5740 Myrdal	DISTRIKT	Bergen



TEGNINGEN VISER: Org.tegn. Dat. 29.4.1939.

M 1:200

OPPRINNELIG BRUKSFORMÅL	PRIMÆRT Funksjonærbolig	SEKUNDÆRT	
NÅVÆRENDE BRUKSFORMÅL	PRIMÆRT Funksjonærbolig. P.T. Ubebodd	SEKUNDÆRT	ANTALL LEILIGHETER: 2 ANTALL OVERNATTINGSROM: 0
FORHOLD TIL ANDRE HUS	Del av anlegg - frittstående.		
FYSISK MILJØ- SAMMENHENG	(Egen) Husgruppe, høyfjellsterreng.		

VERNEVERDI	<input type="checkbox"/> PRIO- RITERT	BYGNINGEN PRIORITERES SPESIelt SOM BEVA- RINGSOBJEKT (EVT. INTERN NSB-FREDNING)	<input type="checkbox"/> BYGNINGEN ER FREDET I MEDHOLD AV LOV OM KULTURMINNER
	<input type="checkbox"/> HØY	ENDRINGER SKAL IKKE FORETAS FOR ARKITEKTKONTORET HAR GODKJENT PLANENE. DETTE GJELDER OGSÅ UTSKIFTING AV DØRER, VINDUER, KLEDNING, TAKTEKKING OSV.	
	<input checked="" type="checkbox"/> MIDDELS		
	<input type="checkbox"/> LAV	ENDRINGER KAN FORETAS UTEN GODKJENNING FRA ARKITEKTKONTORET. DET HENVISES TIL GENE- RELLE RÅD OG RETNINGSLINJER.	
	<input type="checkbox"/> INGEN		

DIMENSJONER	HØVED'IAL M 11 x 7,2	BEBYGD AREAL M <sup>2</sup> 80	ANTALL ETASJER 2	BRUTTO GOLVAREAL M <sup>2</sup>
-------------	-------------------------	-----------------------------------	---------------------	------------------------------------

BYGNINGSDEL	TYPE, KONSTRUKSJON	INSTALLASJON	MERKNAD
FUNDAMENT	Betongmur.	SKORSTEIN	STK. 1
KJELLER UNDERETASJE	Kjeller, trebjelkelag.	ELEKTRISITET	Innlagt
YTTERVEGG	Bindingsverk	OPPVARMING	PRIMÆRT: Elektrisk SEKUNDÆRT:
FASADEKLEDNING	Liggende trepanel, weatherboard.	VANN	Innlagt
TAKFORM	Helvalm	BAD	Innlagt
TAKTEKKING	Skifer "lapp".	TOALETT	TYPE: ANTALL: WC 2

VINDUER	Opprinnelige (empire)	DEKOR INNSKRIPSJONER	Ingen.
DØRER	Opprinnelige.	INTERIØR	

BYGGÅR	AR 1942	MERKNAD
TILBYGGING OMBYGGING FLYTTING	AR	ENDRING

VEDLIKEHOLDS- TILSTAND	TILSTAND:	I GOD STAND	BEGYNNENDE FORFALL	FRAMSKREDET FORFALL	RUIN	EVT. FORFALLSÅRSÅK
	AR:					
	1981	X				Malingslitasje. Råte i enkelte vinduer.

FARGESKJEMA	OPPRINNELIG	NÅVÆRENDE	FRAMTIDIG	BYGGHERRE
UTVENDIG VEGG		5D 4-5 Lysbrun		NSB
VINDSKIER				ARKITEKT NSB AK- v/G. Hoel B.F.Baastad.
GERIKTER		Hvit		BYGGMESTER
VINDUER		Hvit		
DØRER		26 C3 Grågrønn		BYGNINGSTYPE Som Kjosfoss II, Myrdal F.B.II.
HJØRNEBORD		5D 4-5		STILPREG

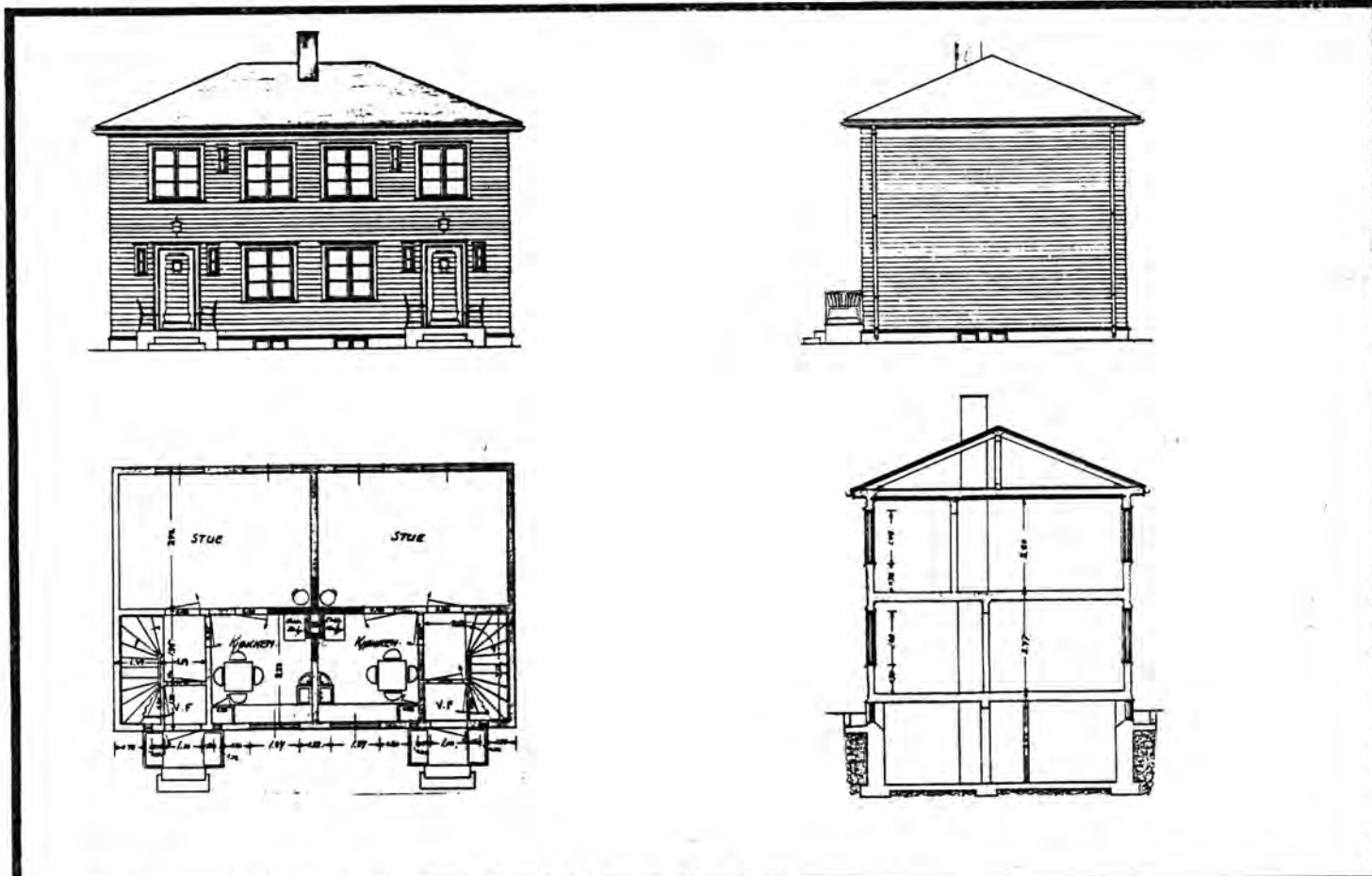
TEGNINGER (ARKIVHENVISNING)	Ak 7107
ELDRE FOTOGRAF.	

ANDRE OPPLYSNINGER	Nytt navn: Reinunga	UTGITT	DATO	REGISTR.	DATO 17.6.81
		RETTELSE- BLAD	NR	INNFØRT DEN	AV
			NR	INNFØRT DEN	AV
		NR	INNFØRT DEN	AV	

# NSB · REGISTRERING AV BYGNINGER

Bak/Had 070379

NAVN BYGNINGENS ART	KJOSFOSSEN BOLIGER Tomannsbolig II, Bolig	STASJONSNR.	BYGN.NR.
BANESTREKNING	235 Myrdal - Flåm	KILOMETER	338,16
KOMMUNE, MATR.NR.	Aurland	GÅRDSNR.	BRUKSNR.
ADRESSE	5740 Myrdal	DISTRIKT	Bergen



TEGNINGEN VISER: Org.tegn. Dat. 29.4.1939. M 1:200

OPPRINNELIG BRUKSFORMÅL	PRIMÆRT Dobbel bolig.	SEKUNDÆRT	
NÅVÆRENDE BRUKSFORMÅL	PRIMÆRT Dobbel bolig.	SEKUNDÆRT	ANTALL LEILIGHETER: 2 ANTALL OVERNATTINGSROM: 0
FORHOLD TIL ANDRE HUS	Del av anlegg - frittstående.		
FYSISK MILJØ- SAMMENHENG	Husgruppe, høyfjellstereng.		

VERNEVERDI	<input type="checkbox"/> PRIO- RITERT	BYGNINGEN PRIORITERES SPESIELT SOM BEVA- RINGSOBJEKT (EVT. INTERN NSB-FREDNING)	<input type="checkbox"/> BYGNINGEN ER FREDET I MEDHOLD AV LOV OM KULTURMINNER
	<input type="checkbox"/> HØY	ENDRINGER SKAL IKKE FORETAS FØR ARKITEKTKONTORET HAR GODKJENT PLANENE. DETTE GJELDER OGSÅ UTSKIFTING AV DØRER, VINDUER, KLEDNING, TAKTEKKING OSV.	
	<input checked="" type="checkbox"/> MIDDELS		
	<input type="checkbox"/> LAV	ENDRINGER KAN FORETAS UTEN GODKJENNING FRA ARKITEKTKONTORET. DET HENVISES TIL GENE- RELLE RÅD OG RETNINGSLINJER.	
<input type="checkbox"/> INGEN			

DIMENSJONER	HØVED'IAL M 11 x 7,3	BEBYGD AREAL M <sup>2</sup> 80	ANTALL ETASJER 2	BRUTTO GOLVAREAL M <sup>2</sup>
-------------	-------------------------	-----------------------------------	---------------------	------------------------------------

BYGNINGSDEL	TYPE, KONSTRUKSJON	INSTALLASJON	MERKNAD
FUNDAMENT	Betong.	SKORSTEIN	STK. 1
KJELLER UNDERETASJE	Kjeller, trebjeklelag.	ELEKTRISITET	Innlagt
YTTERVEGG	Bindingsverk.	OPPVARMING	PRIMÆRT: Elektrisk SEKUNDÆRT: Ved
FASADEKLEDNING	Liggende panel, weatherboard.	VANN	Innlagt
TAKFORM	Valmtak.	BAD	Innlagt
TAKTEKKING	Skifer "lapp".	TOALETT	TYPE: ANTALL: WC 2

VINDUER		DEKOR INNSKRIPSJONER	Ingen.
DØRER	Nedre ytterdør skifta til teak- dør.	INTERIØR	

BYGGÅR	AR 1942	MERKNAD
TILBYGGING OMBYGGING FLYTTING	AR	ENDRING

VEDLIKEHOLDS- TILSTAND	TILSTAND:	I GOD STAND	BEGYNNENDE FORFALL	FRAMSKREDET FORFALL	RUIN	EVT. FORFALLSÅRSÅK
	ÅR:	1981				Noe råte under dør.

FARGESKJEMA	OPPRINNELIG	NÅVERENDE	FRAMTIDIG	BYGGHERRE
UTVENDIG VEGG		1E4 Oliven		NSB
VINDSKIER				ARKITEKT NSB AK- v/ G. Hoel B.F.Baastad.
GERIKTER		Hvit		BYGGMESTER
VINDUER		"		
DØRER		1.1E4. 2.ingen(teak).		BYGNINGSTYPE Som Kjosfoss I og Myrdal f.b. II.
HJØRNEBORD				

TEGNINGER (ARKIVHENVISNING)	Ak 7107
ELDRE FOTOGRAF	

ANDRE OPPLYSNINGER	UTGITT	DATO	REGISTR.	DATO 17.6.81
	RETTELSES- BLAD	NR	INNFØRT DEN	AV
		NR	INNFØRT DEN	AV
	NR	INNFØRT DEN	AV	

# NSB · REGISTRERING AV BYGNINGER

Bak/Had 0703.79

NAV BYGNINGENS ART	KJOSFOSSEN BOLIGER Boligbrakke	STASJONSNR.	BYGN.NR.
BANESTREKNING	235 Myrdal - Flåm	KILOMETER	338,12
KOMMUNE, MATR.NR.	Aurland	GÅRDSNR.	BRUKSNR.
ADRESSE	5740 Myrdal	DISTRIKT	Bergen



TEGNINGEN VISER:

OPPRINNELIG BRUKSFORMÅL	PRIMÆRT Boligbrakke.	SEKUNDÆRT	
NÅVÆRENDE BRUKSFORMÅL	PRIMÆRT	SEKUNDÆRT	ANTALL LEILIGHETER: ANTALL OVERNATTINGSROM:
FORHOLD TIL ANDRE HUS	Del av anlegg - frittstående.		
FYSISK MILJØ- SAMMENHENG	Husgruppe, høyfjellsterreng.		

VERNEVERDI	<input type="checkbox"/>	PRIORITERT	BYGNINGEN PRIORITERES SPESIelt SOM BEVARINGSOBJEKT (EVT. INTERN NSB-FREDNING)	<input type="checkbox"/>	BYGNINGEN ER FREDET I MEDHOLD AV LOV OM KULTURMINNER
	<input type="checkbox"/>	HØY	ENDRINGER SKAL IKKE FORETAS FØR ARKITEKTKONTORET HAR GODKJENT PLANENE. DETTE GJELDER OGSÅ UTSKIFTING AV DØRER, VINDUER, KLEDNING, TAKTEKKING OSV.		
	<input checked="" type="checkbox"/>	MIDDELS			
	<input type="checkbox"/>	LAV	ENDRINGER KAN FORETAS UTEN GODKJENNING FRA ARKITEKTKONTORET. DET HENVISES TIL GJELDENDE RÅD OG RETNINGSLINJER.		
	<input type="checkbox"/>	INGEN			



DIMENSJONER	HØVED*ÅL M 9,2 x 8,8	BEBYGD AREAL M <sup>2</sup> 81	ANTALL ETASJER 2	BRUTTO GOLVAREAL M <sup>2</sup>
-------------	-------------------------	-----------------------------------	---------------------	------------------------------------

BYGNINGSDEL	TYPE.KONSTRUKSJON	INSTALLASJON	MERKNAD
FUNDAMENT	Betong.	SKORSTEIN	STK. 2
KJELLER UNDERETASJE	1. Kjeller,trebjelkelag.	ELEKTRISITET	Innlagt
YTTERVEGG	Bindingsverk.	OPPVARMING	PRIMERT: Elektrisk SEKONDERT: Ved
FASADEKLEDNING	Stående panel, tømmermannspanel.	VANN	Innlagt
TAKFORM	Saltak	BAD	
TAKTEKKING	Bølget asbestsementplater.	TOALETT	TYPE: ANTALL:

VINDUER		DEKOR INNSKRIPSJONER	Ingen
DØRER	Opprinnelig inng.dør trolig skifta. Ute av bruk.	INTERIØR	

BYGGGEAR	ÅR 1923	MERKNAD
TILBYGGING OMBYGGING FLYTTING	ÅR	ENDRING

VEDLIKEHOLDS- TILSTAND	TILSTAND:	I GOD STAND	BEGYNNENDE FORFALL	FRAMSKREDET FORFALL	RUIN	EVT. FORFALLSÅRSAK
	ÅR:		X			Råte i panel,svill og dørstokker. ↑
	1981					

FARGESKJEMA	OPPRINNELIG	NAVERENDE	FRAMTIDIG	BYGGHERRE
UTVENDIG VEGG		9E7 Rødbrun		NSB
VINDSKIER		" "		ARKITEKT
GERIKTER		" "		BYGGMESTER
VINDUER		4B4 Grågul		BYGNINGSTYPE
DØRER				STILPREG
HJØRNEBORD				

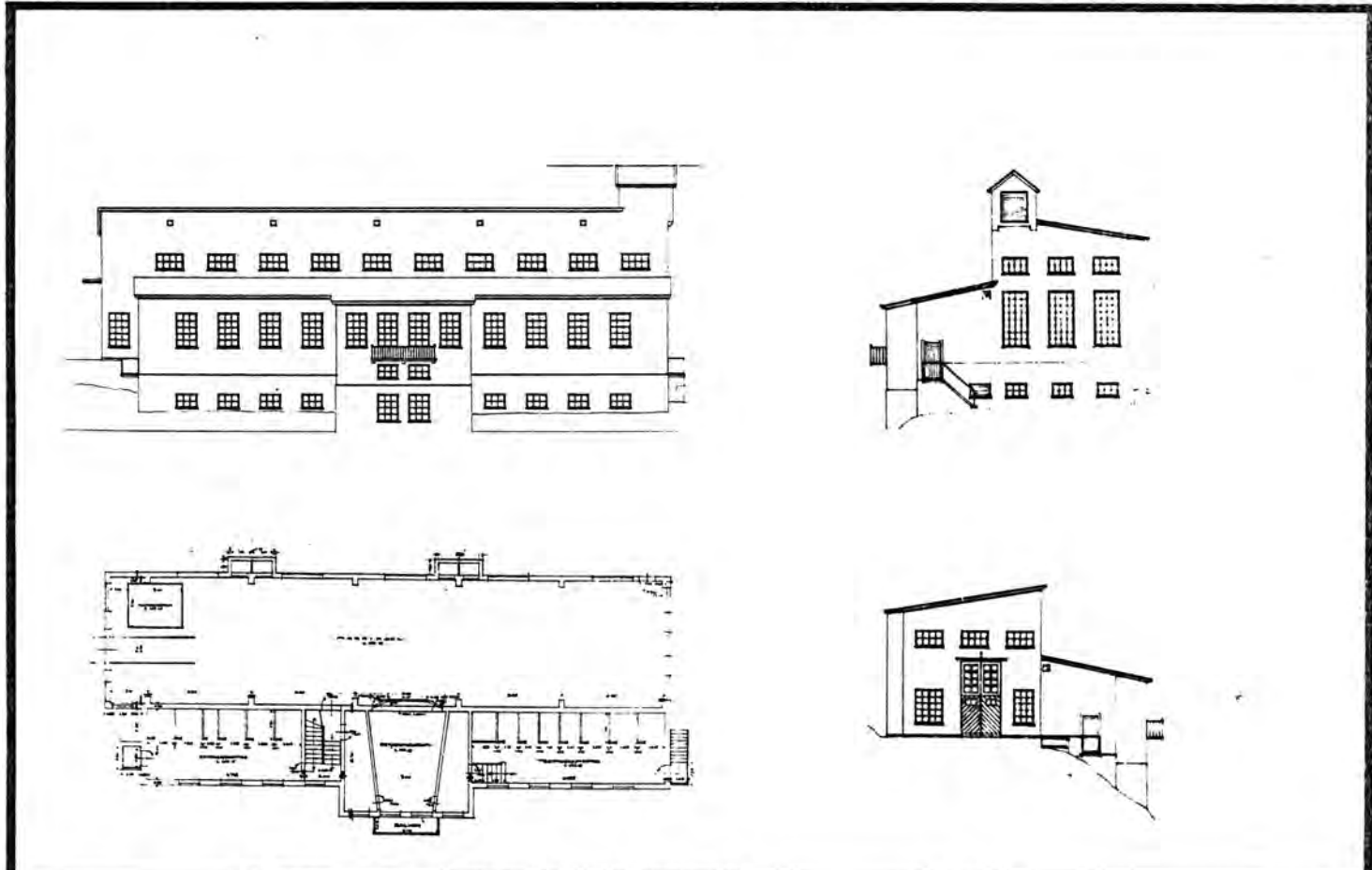
TEGNINGER (ARKIVHENVISNING)	
ELDRE FOTOGRAF.	

ANDRE OPPLYSNINGER	Bortleid	UTGITT	DATO	REGISTR.	DATO 17.6.81
		RETTELSES- BLAD	NR	INNFØRT DEN	AV
			NR	INNFØRT DEN	AV
			NR	INNFØRT DEN	AV

# NSB · REGISTRERING AV BYGNINGER

Bak/Had 0703.79

NAVN BYGNINGENS ART	KJOSFOSS KRAFTSTASJON	STASJONSNR.	BYGN. NR.
BANESTREKNING	235 Myrdal - Flåm	KILOMETER	339,87
KOMMUNE, MATR. NR.	Aurland	GÅRDSNR.	BRUKSNR.
ADRESSE	5740 Myrdal	DISTRIKT	Bergen



TEGNINGEN VISER: Org.tegn. Dat. 30.1, 17.2, 6.3 1941.

M 1:400

OPPRINNELIG BRUKSFORMÅL	PRIMÆRT Kraftstasjon.	SEKUNDÆRT	
NÅVERENDE BRUKSFORMÅL	PRIMÆRT Kraftstasjon	SEKUNDÆRT	ANTALL LEILIGHETER: 0 ANTALL OVERNATTINGSROM: 0
FORHOLD TIL ANDRE HUS	Del av anlegg - frittstående.		
FYSISK MILJØ- SAMMENHENG	Enkelthus.		

VERNEVERDI	<input type="checkbox"/> PRIO- RITERT	BYGNINGEN PRIORITERES SPESIELT SOM BEVA- RINGSOBJEKT (EVT. INTERN NSB-FREDNING)	<input type="checkbox"/> BYGNINGEN ER FREDET I MEDHOLD AV LOV OM KULTURMINNER
	<input type="checkbox"/> HØY	ENDRINGER SKAL IKKE FORETAS FOR ARKITEKTKONTORET HAR GODKJENT PLANENE. DETTE GJELDER OGSÅ UTSKIFTING AV DØRER, VINDUER, KLEDNING. TAKTEKKING OSV.	
	<input checked="" type="checkbox"/> MIDDELS		
	<input type="checkbox"/> LAV	ENDRINGER KAN FORETAS UTEN GODKJENNING FRA ARKITEKTKONTORET. DET HENVISES TIL GENE- RELLE RÅD OG RETNINGSLINJER.	
	<input type="checkbox"/> INGEN		

DIMENSJONER	HOVEDMÅL M	32 x 12	BEBYGD AREAL M <sup>2</sup>	387	ANTALL ETASJER	2	BRUTTO GOLVAREAL M <sup>2</sup>
-------------	---------------	---------	--------------------------------	-----	-------------------	---	------------------------------------

BYGNINGSDEL	TYPE, KONSTRUKSJON	INSTALLASJON	MERKNAD
FUNDAMENT	Betongmur.	SKORSTEIN	STK. 0
KJELLER UNDERETASJE	Kjeller, betongdekke. Flere nivåer, halvplan.	ELEKTRISITET	Innlagt
YTTERVEGG	Betongmur.	OPPVARMING	PRIMÆRT: Elektrisk SEKUNDÆRT:
FASADEKLEDNING	Puss.	VANN	Innlagt
TAKFORM	Pulttak.	BAD	
TAKTEKKING	Papp.	TOALETT	TYPE: WC ANTALL: 1

VINDUER	Opprinnelige (m. småruter).	DEKOR INNSKRIPSJONER	Ingen.
DØRER	Opprinnelige,	INTERIØR	

BYGGÅR	ÅR	MERKNAD
	1942	
TILBYGGING OMBYGGING FLYTTING	ÅR	ENDRING

VEDLIKEHOLDS- TILSTAND	TILSTAND:	I GOD STAND	BEGYNNENDE FORFALL	FRAMSKREDET FORFALL	RUIN	EVT. FORFALLSÅRSÅK
	ÅR:					
	1981	X				

FARGESKJEMA	OPPRINNELIG	NAVÆRENDE	FRAMTIDIG	BYGGHERRER
UTVENDIG VEGG		Grå		NSB
VINDSKIER				ARKITEKT
GERIKTER				NSB-AK v/Gudmund Hoel.
VINDUER		ca. Hvit		BYGGMESTER
DØRER		" "		BYGNINGSTYPE
HJØRNEBORD				STILPREG

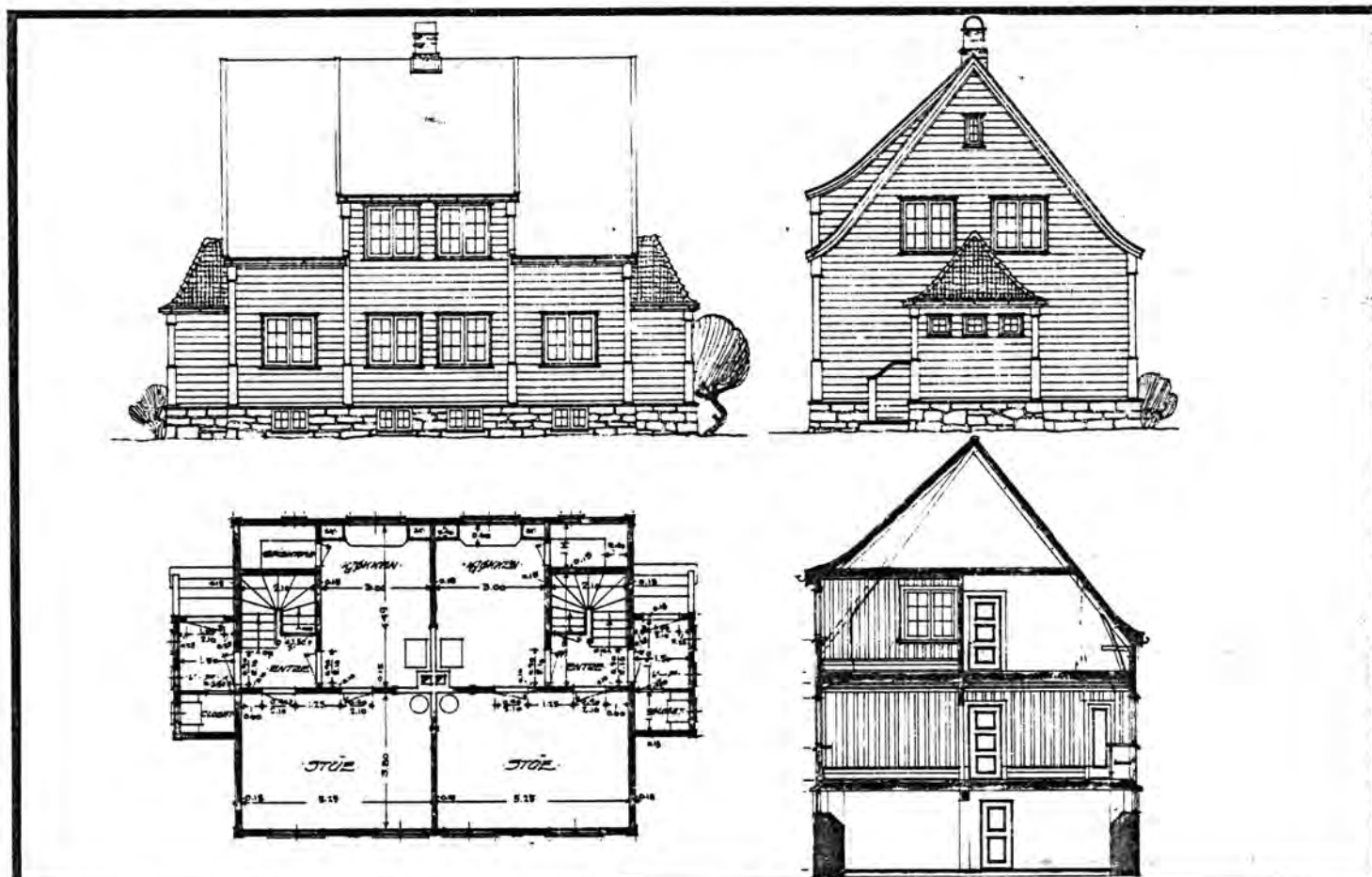
TEGNINGER (ARKIVHENVISNING)	Ak 7656
ELDRE FOTOGRAF.	

ANDRE OPPLYSNINGER	Stasjonen (turbinene) er under revisjon.	UTGITT	DATO	REGISTR.	DATO
					17.6.81
		RETTELSES- BLAD	NR	INNFORT DEN	AV
			NR	INNFORT DEN	AV
NR	INNFORT DEN		AV		

# NSB · REGISTRERING AV BYGNINGER

Bak./Had 0703.73

NAVN BYGNINGENS ART	BLOMHELLER VOKTERBOLIG Bolig	STASJONSNR.	BYGN.NR.
BANESTREKNING	235 Myrdal - Flåm	KILOMETER	344,40
KOMMUNE.MATR.NR.	Aurland	GÅRDSNR.	BRUKSNR.
ADRESSE	5743 Flåm	DISTRIKT	Bergen



TEGNINGEN VISER: Org.tegn. Dat.18.6.1918.

M 1:200

OPPRINNELIG BRUKSFORMÅL	PRIMÆRT Vokterbolig, dobbel.	SEKUNDÆRT	
NÅVÆRENDE BRUKSFORMÅL	PRIMÆRT Feriested.	SEKUNDÆRT	ANTALL LEILIGHETER: 2 ANTALL OVERNATTINGSROM: 0
FORHOLD TIL ANDRE HUS	Selvstendig hus.		
FYSISK MILJØ- SAMMENHENG	Enkelt hus. Dalføre.		

VERNEVERDI	<input type="checkbox"/> PRIO- RITERT	BYGNINGEN PRIORITERES SPESIELT SOM BEVA- RINGSOBJEKT (EVT. INTERN NSB-FREDNING)	<input type="checkbox"/> BYGNINGEN ER FREDET I MEDHOLD AV LOV OM KULTURMINNER
	<input checked="" type="checkbox"/> HØY	ENDRINGER SKAL IKKE FORETAS FØR ARKITEKTKONTORET HAR GODKJENT PLANENE. DETTE GJELDER OGSÅ UTSKIFTING AV DØRER, VINDUER, KLEDNING, TAKTEKKING OSV.	
	<input type="checkbox"/> MIDDELS		
	<input type="checkbox"/> LAV	ENDRINGER KAN FORETAS UTEN GODKJENNING FRA ARKITEKTKONTORET. DET HENVISES TIL GENE- RELLE RÅD OG RETNINGSLINJER.	
	<input type="checkbox"/> INGEN		

DIMENSJONER	HØVEDMÅL M 11 x 8,8,	BEBYGD AREAL M <sup>2</sup> 97	ANTALL ETASJER 1½	BRUTTO GOLVAREAL M <sup>2</sup>
-------------	-------------------------	-----------------------------------	----------------------	------------------------------------

BYGNINGSDEL	TYPE.KONSTRUKSJON	INSTALLASJON	MERKNAD
FUNDAMENT	Fuget gråsteinsmur.	SKORSTEIN	STK. 1
KJELLER UNDERETASJE	Kjeller, trebjelkelag.	ELEKTRISITET	Innlagt
YTTERVEGG		OPPVARMING	PRIMÆRT: Elektrisk / ved. SEKUNDÆRT:
FASADEKLEDNING	Liggende panel, weatherboard.	VANN	Innlagt
TAKFORM	1.Saltak. 2.Valmtak, (vindfang).	BAD	
TAKTEKING	Skifer "lapp".	TOALETT	TYPE: ANTALL:

VINDUER		DEKOR INNSKRIPSJONER	
DØRER		INTERIØR	

BYGGÅR	ÅR 1923	MERKNAD
TILBYGGING OMBYGGING FLYTTING	ÅR	ENDRING

VEDLIKEHOLDS- TILSTAND	TILSTAND:	GOD STAND	BEGYNNENDE FORFALL	FRAMSKREDET FORFALL	RUIN	EVT. FORFALLSÅRSÅK
	ÅR:					
	1981	X				

FARGESKJEMA	OPPRINNELIG	NÅVERENDE	FRAMTIDIG	BYGGHERRE
UTVENDIG VEGG		9E6 Rødbrun		NSB
VINDSKIER		" "		ARKITEKT
GERIKTER		4B4 Grågul		NSB-AK-v/Leif Sønberg
VINDUER		Hvit		BYGGMESTER
DØRER		28E7 Grågrønn		BYGNINGSTYPE
HJØRNEBORD		9E6		Dobbel V.B. for Bergens- banen og Flåmsbana.
				STILPREG

TEGNINGER (ARKIVHENVISNING)	Ak 1900
ELDRE FOTOGRAF	

ANDRE OPPLYSNINGER	2 uthus, like.	UTGITT	DATO	REGISTR.	DATO 17.6.81
		RETTELSES- BLAD	NR	INNFØRT DEN	AV
			NR	INNFØRT DEN	AV
			NR	INNFØRT DEN	AV

# NSB - REGISTRERING AV BYGNINGER

UTGITT:  
REVIDERT:

DISTRIKT  
BERGEN


BANE/BILROUTE  
FLÅMSBANA

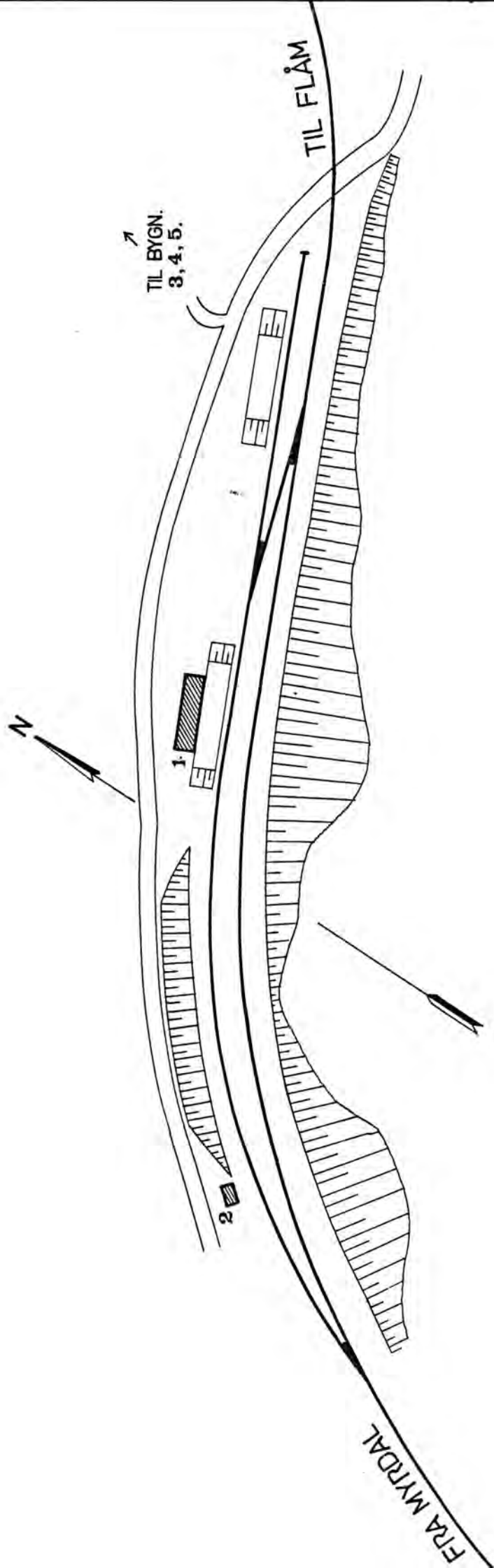
STASJON/STREKNING/ANLEGG  
BEREKVAM STASJON

STASJONSNR  
2359

BYGN NR	KILOMETER	BYGNINGSTYPE	ADRESSE	MATRIKKEL GNR BNR	BEBYGD AREAL	ETG	BRUTTO GOLVFLATE	HØVED-MATERIALE	BYGGEAR	TEGNINGER ARKIVNR	MERKNAD	EGET SKJEIWA
1	346,31	Eksped. hus	Berekvam		55	1		Tre	1939	Ak 6697		x
2	346,22	Dresinbu	"		16	1		"	1954			
3	346,38	Bolig VB, dobbel	"		97	1½	145	"	1923	Ak 1900	Solgt i 1982	x
4	346,37	Uthus	"		16	1		"	1943			
5	346,41	Uthus	"		16	1		"	1943			


248





SITUASJONS- KART OVER: Berekvam stasjon	
BANE- STREKNING:	235 Myrdal-Flåm
MÅLESTOKK:	1:1000
UTSNITT AV LINJEKART NR.:	B.d.B. 5117
BUSSHOLDEPLASS I DIREKTE TILKNYTNING TIL STASJONEN?	J A <input type="radio"/> NEI <input checked="" type="checkbox"/>
DRØSJEHOLDEPLASS I DIREKTE TILKNYTNING TIL STASJONEN?	J A <input type="radio"/> NEI <input checked="" type="checkbox"/>
DATO: juni-81	

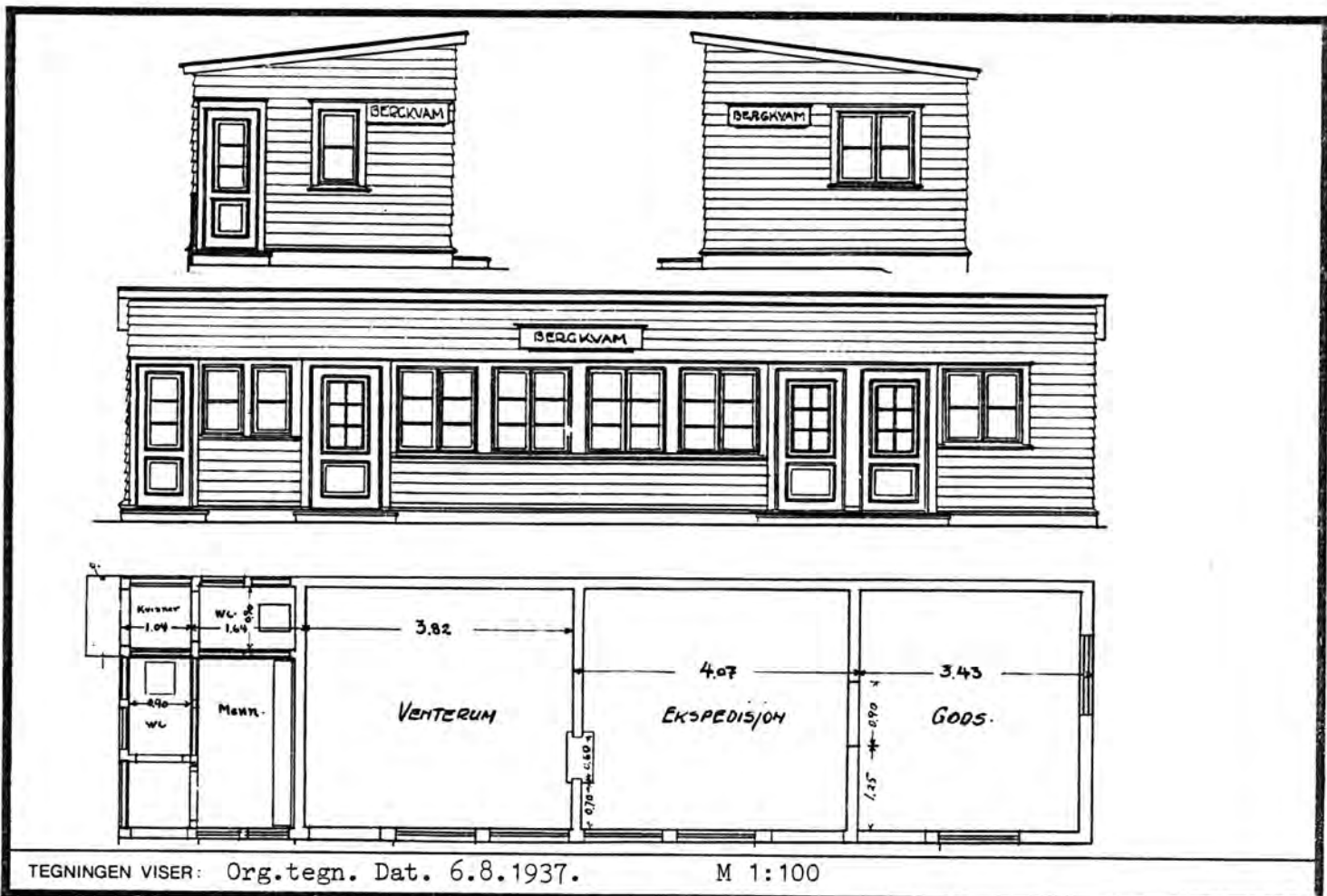




# NSB - REGISTRERING AV BYGNINGER

Bak/Hed 0703.79

NAVN BYGNINGENS ART	BEREKVAM STASJON Ekspedisjonshus	STASJONSNR. 2359	BYGN.NR. 1
BANESTREKNING	235 Myrdal - Flåm	KILOMETER	346,31
KOMMUNE.MATR.NR.	Aurland	GÅRDSNR.	BRUKSNR.
ADRESSE	5743 Flåm	DISTRIKT	Bergen



OPPRINNELIG BRUKSFØRMÅL	PRIMÆRT Ekspedisjonsbygning.	SEKUNDÆRT	
NÅVÆRENDE BRUKSFØRMÅL	PRIMÆRT Venteskur. - Godsrom.	SEKUNDÆRT	ANTALL LEILIGHETER: 0 ANTALL OVERNATTINGSROM: 0
FORHOLD TIL ANDRE HUS	Del av anlegg - frittstående.		
FYSISK MILJØ- SAMMENHENG	Spredt landbruksbebyggelse.		

VERNEVERDI	<input type="checkbox"/> PRIO- RITERT	BYGNINGEN PRIORITERES SPESIELT SOM BEVA- RINGSOBJEKT (EVT. INTERN NSB-FREDNING)	<input type="checkbox"/> BYGNINGEN ER FREDET I MEDHOLD AV LOV OM KULTURMINNER
	<input type="checkbox"/> HØY	ENDRINGER SKAL IKKE FORETAS FØR ARKITEKTKONTORET HAR GODKJENT PLANENE. DETTE GJELDER OGSÅ UTSKIFTING AV DØRER, VINDUER, KLEDNING, TAKTEKKING OSV.	
	<input checked="" type="checkbox"/> MIDDELS		
	<input type="checkbox"/> LAV	ENDRINGER KAN FORETAS UTEN GODKJENNING FRA ARKITEKTKONTORET. DET HENVISES TIL GENE- RELLE RÅD OG RETNINGSLINJER.	
	<input type="checkbox"/> INGEN		

DIMENSJONER	HØVEDMÅL M	14 x 3,8	BEBYGD AREAL M <sup>2</sup>	55	ANTALL ETASJER	1	BRUTTO GOLVAREAL M <sup>2</sup>
-------------	---------------	----------	--------------------------------	----	-------------------	---	------------------------------------

BYGNINGSDEL	TYPE, KONSTRUKSJON	INSTALLASJON	MERKNAD
FUNDAMENT	Betongmur.	SKORSTEIN	STK. 0
KJELLER UNDERETASJE	1. Luftet kryperom, trebjelkelag. 2. Oppfylt, betong på kult. (under wc).	ELEKTRISITET	Innlagt
YTTERVEGG	Bindingsverk.	OPPVARMING	PRIMERT: Elektrisk SEKUNDÆRT:
FASADEKLEDNING	Liggende trepanel, weatherboard.	VANN	Innlagt
TAKFORM	Pulttak.	BAD	
TAKTEKKING	Bølgete asbestsementplater.	TOALETT	TYPE: WC ANTALL: 2

VINDUER	Opprinnelige (m. småruter).	DEKOR INNSKRIPSJONER	
DØRER	Skiftet (panelte dører).	INTERIØR	Som opprinnelig.

BYGGEÅR	ÅR	MERKNAD
	1939	
TILBYGGING OMBYGGING FLYTTING	ÅR	ENDRING

VEDLIKEHOLDS- TILSTAND	TILSTAND: ÅR:	I GOD STAND	BEGYNNENDE FORFALL	FRAMSKREDET FORFALL	RUIN	EVT. FORFALLSÅRSÅK
	1981	X				Råte i vannbord

FARGESKJEMA	OPPRINNELIG	NÅVÆRENDE	FRAMTIDIG	BYGGHERRE
UTVENDIG VEGG		4B-C3 Grågul		NSB
VINDSKIER		4B-C/6D7 Grågul/brun		ARKITEKT
GERIKTER		" "		NSB-AK v/B.F. Bjaastad
VINDUER		Hvit grålig		BYGGMESTER
DØRER		" "		BYGNINGSTYPE
HJØRNEBORD		4B-C3 Grågul		Tilnærmet som Mønshaug på Hardangerbana.
				STILPREG

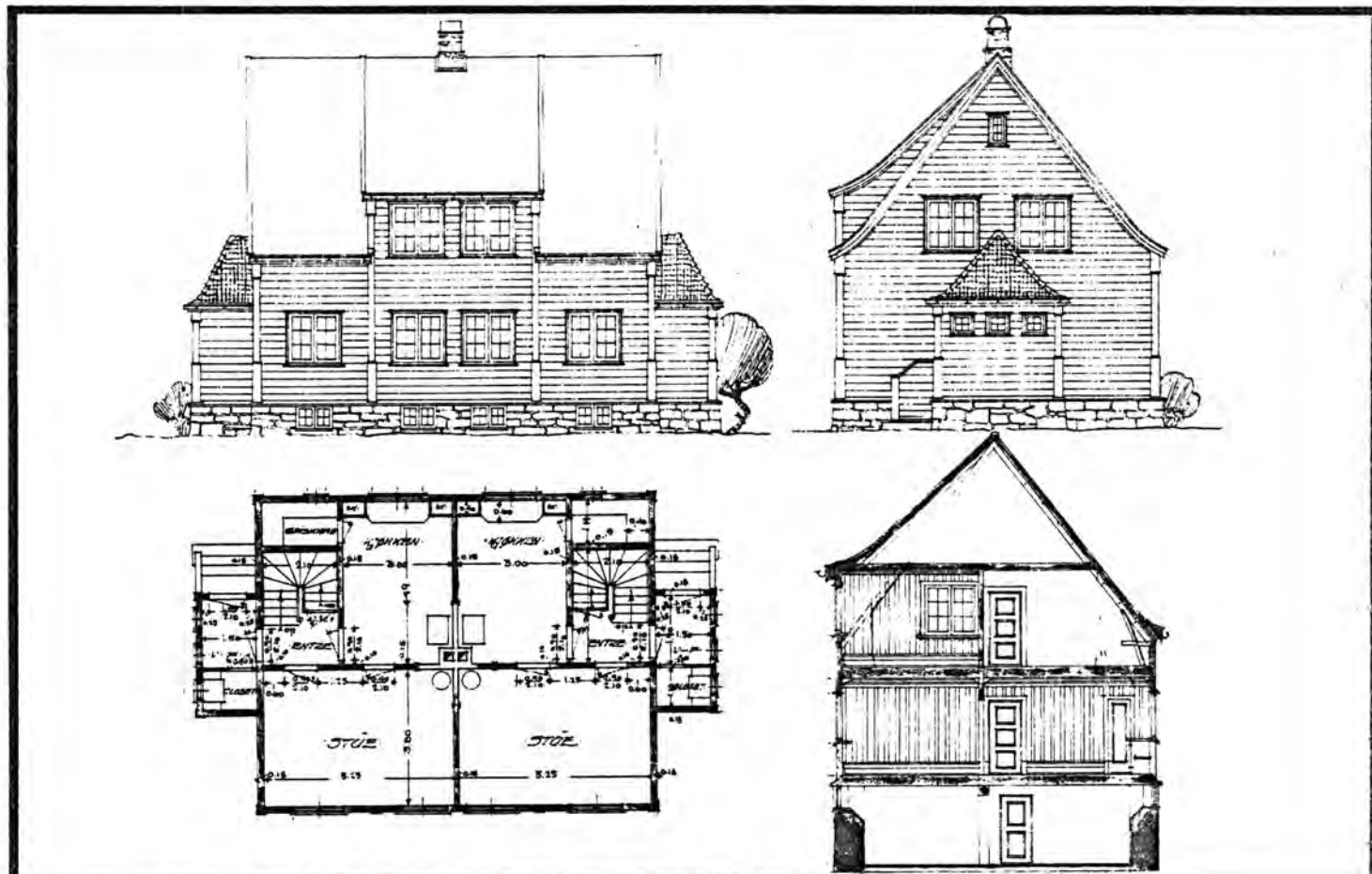
TEGNINGER (ARKIVHENVISNING)	Ak 6697
ELDRE FOTOGRAF.	

ANDRE OPPLYSNINGER	UTGITT	DATO	REGISTR.	DATO	
				17.6.81	
	RETTELSES- BLAD	NR	INNFØRT DEN	AV	
		NR	INNFØRT DEN	AV	
NR		INNFØRT DEN	AV		

# NSB · REGISTRERING AV BYGNINGER

Bak/Had 0703.79

NAVN BYGNINGENS ART	BEREKVAM STASJON Vokterbolig, bolig	STASJONSNR. 2359	BYGN.NR. 3
BANESTREKNING	235 Myrdal - Flåm	KILOMETER 346,38	
KOMMUNE.MATR.NR.	Aurland	GÅRDSNR.	BRUKSNR.
ADRESSE	5743 Flåm	DISTRIKT Bergen	



TEGNINGEN VISER: Org.tegn. Dat. 18.6.1918. M 1:200

OPPRINNELIG BRUKSFORMÅL	PRIMÆRT Vokterbolig.	SEKUNDÆRT	
NÅVÆRENDE BRUKSFORMÅL	PRIMÆRT Bolig. P.t. Ubebodd.	SEKUNDÆRT	ANTALL LEILIGHETER: 2 ANTALL OVERNATTINGSROM: 0
FORHOLD TIL ANDRE HUS	Del av anlegg - frittstående.		
FYSISK MILJØ- SAMMENHENG	Spredt landbruksbebyggelse.		

VERNEVERDI	<input type="checkbox"/> PRIO- RITERT	BYGNINGEN PRIORITERES SPESIELT SOM BEVA- RINGSOBJEKT (EVT. INTERN NSB-FREDNING)	<input type="checkbox"/> BYGNINGEN ER FREDET I MEDHOLD AV LOV OM KULTURMINNER
	<input type="checkbox"/> HØY	ENDRINGER SKAL IKKE FORETAS FØR ARKITEKTKONTORET HAR GODKJENT PLANENE. DETTE GJELDER OGSÅ UTSKIFTING AV DØRER, VINDUER, KLEDNING, TAKTEKKING OSV.	
	<input checked="" type="checkbox"/> MIDDELS		
	<input type="checkbox"/> LAV	ENDRINGER KAN FORETAS UTEN GODKJENNING FRA ARKITEKTKONTORET. DET HENVISES TIL GENE- RELLE RÅD OG RETNINGSLINJER.	
<input type="checkbox"/> INGEN			

DIMENSJONER	HOVEDTAL M 11 x 8,8	BEBYGD AREAL M <sup>2</sup> 97	ANTALL ETASJER 1 1/2	BRUTTO GOLVAREAL M <sup>2</sup>
-------------	------------------------	-----------------------------------	-------------------------	------------------------------------

BYGNINGSDEL	TYPE, KONSTRUKSJON	INSTALLASJON	MERKNAD
FUNDAMENT	1. Fuget gråsteinsmur 2. Betongmur. 3. Mur av betongblokker, pusset	SKORSTEIN	STK. 1
KJELLER UNDERETASJE	1. Kjeller, trebjelkelag. 2. Kryperom, trebjelkelag.	ELEKTRISITET	Innlagt
YTTERVEGG	1. Laftet tømmer ? 2. Bindingsverk.	OPPVARMING	PRIMÆRT: Ved/Elektrisk SEKUNDÆRT:
FASADEKLEDNING	Liggende trepanel, weatherboard.	VANN	Innlagt
TAKFORM	1. Saltak, med svai taklett. 2. Pulttak.	BAD	Innlagt
TAKTEKING	Skifer "lapp".	TOALETT	TYPE: WC ANTALL: 2

VINDUER	Opprinnelige (m. småruter).	DEKOR INNSKRIPSJONER	Hjørnebord med "Base" og "kapitel".
DØRER	Skiftet (panelte dører).	INTERIØR	Delvis som opprinnelig.

BYGGGEAR	ÅR 1923	MERKNAD
TILBYGGING OMBYGGING FLYTTING	ÅR	ENDRING Tilbygg med bad/wc og vindfang.

VEDLIKEHOLD- TILSTAND	TILSTAND:	I GOD STAND	BEGYNNENDE FORFALL	FRAMSKREDET FORFALL	RUIN	EVT. FORFALLSÅRSÅK
	ÅR:					
	1981		X			Råte i vannbord, vinduer, hj. bord.

FARGESKJEMA	OPPRINNELIG	NAVERENDE	FRAMTIDIG	BYGGHERRER
UTVENDIG VEGG		9E8 Rødbrun		NSB
VINDSKIER		" "		ARKITEKT
GERIKTER		Hvit		NSB-AK v/Leif Sønberg
VINDUER		Hvit		BYGGMESTER
DØRER		Brunlakk		BYGNINGSTYPE
HJØRNEBORD		9E8		Dobbel V.B. for Bergens- banen/Flåmsbana.
				STILPREG

TEGNINGER (ARKIVHENVISNING)	Ak 1900
ELDRE FOTOGRAF.	


ANDRE OPPLYSNINGER	Bygningen skal selges	UTGITT	DATO	REGISTR.	DATO 17.6.81
		RETTELSES- BLAD	NR	INNFØRT DEN	AV
			NR	INNFØRT DEN	AV
			NR	INNFØRT DEN	AV

# NSB · REGISTRERING AV BYGNINGER

UTGITT:  
REVIDERT:

STASJONSNR	STASJON/STREKNING/ANLEGG	BANE/BILROUTE	DISTRIKT
	BEREKVAM - FLÅM	FLÅMSBANA	BERGEN


BYGN NR	KILOMETER	BYGNINGSTYPE	ADRESSE	MATRIKkel GNR BNR	BEBYGD AREAL	ETG	BRUTTO GOLVFLATE	HØVED-MATERIALE	BYGGEGAR	TEGNINGER ARKIVNR	MERKNAD	EGET SKJEVA
	348,40	Kvilebu	Dalsbotn		17	1		Tre	1945			x
	349,67	Redskapsbu	"		22	1		"	1945			
	349,70	Eksped. hus	"		21	1		"	1939			x
	351,66	Kvilebu	Furuberget		17	1		"	1945			
1	353,01	Eksped. hus (stasjonsnr. 2360)	Håreina		21	1		"	1939			x
2	353,08	Bu	"		7	1		"				
3	353,09	Redskapsbu	"		21	1		"	1945			
4	352,95	Bolig VB, dobbel	"		97	1 1/2	145	"	1923	AK 1900		x
5	352,99	Uthus	"		32	1		1924				
6	352,92	Uthus	"		33	1		1943				
	354,40	Uværsskur	Lunden		12	1		Tre	1939			



# NSB · REGISTRERING AV BYGNINGER

Bak/Had 0703.79

NAV BYGNINGENS ART	DALSBOTN HLP. Ekspedisjonshus	STASJONSNR.	BYGN.NR.
BANESTREKNING	235 Myrdal - Flåm	KILOMETER	349,70
KOMMUNE.MATR.NR.	Aurland	GÅRDSNR.	BRUKSNR.
ADRESSE	5743 Flåm	DISTRIKT	Bergen



TEGNINGEN VISER:

OPPRINNELIG BRUKSFØRMÅL	PRIMÆRT Ekspedisjonshus.	SEKUNDÆRT	
NÅVÆRENDE BRUKSFØRMÅL	PRIMÆRT Venteskur. - Linjebu.	SEKUNDÆRT	ANTALL LEILIGHETER: 0 ANTALL OVERNATTINGSROM: 0
FORHOLD TIL ANDRE HUS	Del av anlegg - frittstående.		
FYSISK MILJØ- SAMMENHENG	Spredt landbruksbebyggelse		

VERNEVERDI	<input type="checkbox"/>	PRIORITERT	BYGNINGEN PRIORITERES SPESIELT SOM BEVARINGSOBJEKT (EVT. INTERN NSB-FREDNING)	<input type="checkbox"/>	BYGNINGEN ER FREDET I MEDHOLD AV LOV OM KULTURMINNER
	<input type="checkbox"/>	HØY	ENDRINGER SKAL IKKE FORETAS FØR ARKITEKTKONTORET HAR GODKJENT PLANENE. DETTE GJELDER OGSÅ UTSKIFTING AV DØRER, VINDUER, KLEDNING, TAKTEKKING OSV.		
	<input type="checkbox"/>	MIDDELS			
	<input checked="" type="checkbox"/>	LAV	ENDRINGER KAN FORETAS UTEN GODKJENNING FRA ARKITEKTKONTORET. DET HENVISES TIL GENERELLE RÅD OG RETNINGSLINJER.		
<input type="checkbox"/>	INGEN				



DIMENSJONER	HØVEDMÅL M 7,15 x 3	BEBYGD AREAL M <sup>2</sup> 21	ANTALL ETASJER 1	BRUTTO GOLVAREAL M <sup>2</sup>
-------------	------------------------	-----------------------------------	---------------------	------------------------------------

BYGNINGSDEL	TYPE.KONSTRUKSJON	INSTALLASJON	MERKNAD
FUNDAMENT	Betongmur.	SKORSTEIN	STK. 0
KJELLER UNDERETASJE	Kryperom, trebjelkelag	ELEKTRISITET	Innlagt
YTTERVEGG	Bindingsverk.	OPPVARMING	PRIMÆRT: Elektrisk SERUNDÆRT:
FASADEKLEDNING	Liggende trepanel.	VANN	Ikke innlagt
TAKFORM	Pulttak.	BAD	
TAKTEKKING	Bølgete asbestsementplater.	TOALETT	TYPE: ANTALL: 0

VINDUER	Opprinnelige (m. småruter).	DEKOR INNSKRIPSJONER	
DØRER	Opprinnelige (fyllingsdører, beslått med lister).	INTERIØR	Som opprinnelig.

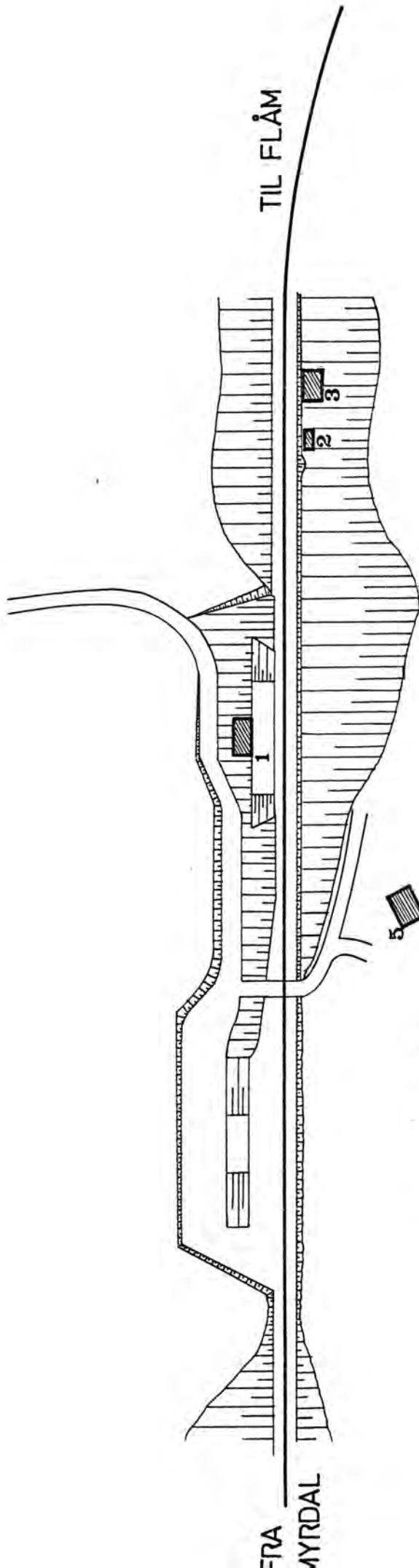
BYGGÅR	ÅR 1939	MERKNAD
TILBYGGING OMBYGGING FLYTTING	ÅR	ENDRING

VEDLIKEHOLDSTILSTAND	TILSTAND:	I GOD STAND	BEGYNNENDE FORFALL	FRAMSKREDET FORFALL	RUIN	EVT. FORFALLSÅRSÅK
	ÅR:					
	1981	X				


FARGESKJEMA	OPPRINNELIG	NAVERENDE	FRAMTIDIG	BYGGHERRE
UTVENDIG VEGG		4C7 Grågul		NSB
VINDSKIER		4C7/3B3 Grågul/Mattgul		ARKITEKT
GERIKTER		4C7 Grågul		NSB-AK
VINDUER		3B3 Mattgul		BYGGMESTER
DØRER		6F8 Mørkbrun		BYGNINGSTYPE
HJØRNEBORD		4C7		STILPREG

TEGNINGER (ARKIVHENVISNING)	
ELDRE FOTOGRAF.	

ANDRE OPPLYSNINGER	Vokterbolig solgt.	UTGITT	DATO	REGISTR.	DATO 17.6.81
		RETTELSESB BLAD	NR	INNFORT DEN	AV
			NR	INNFORT DEN	AV
			NR	INNFORT DEN	AV




SITUASJONS- KART OVER: Håreina hlp.	
BANE- STREKNING:	235 Myrdal-Flåm
MÅLESTOKK:	1:1000 Dato: juni-81
UTBNITT AV LINJEKART NR.:	B.d.B.5118C19
BUSSHOLDEPLASS I DIREKTE	JA <input type="radio"/> NEI <input checked="" type="radio"/>
TILKNYTNING TIL STASJONEN?	JA <input type="radio"/> NEI <input checked="" type="radio"/>
DRØRJEHOLDEPLASS I DIREKTE	JA <input type="radio"/> NEI <input checked="" type="radio"/>
TILKNYTNING TIL STASJONEN?	JA <input type="radio"/> NEI <input checked="" type="radio"/>



# NSB · REGISTRERING AV BYGNINGER

Sak/Had 0703.79

NAVN BYGNINGENS ART	HÅREINA HLP. Ekspedisjonshus	STASJONSNR. 2360	BYGN.NR. 1
BANESTREKNING	235 Myrdal - Flåm	KILOMETER 353,01	
KOMMUNE.MATR.NR.	Aurland	GÅRDSNR.	BRUKSNR.
ADRESSE	5743 Flåm	DISTRIKT Bergen	



TEGNINGEN VISER:

OPPRINNELIG BRUKSFØRMÅL	PRIMÆRT Ekspedisjonshus	SEKUNDÆRT	
NÅVÆRENDE BRUKSFØRMÅL	PRIMÆRT Venteskur	SEKUNDÆRT	ANTALL LEILIGHETER: 0 ANTALL OVERNATTINGSROM: 0
FORHOLD TIL ANDRE HUS	Del av anlegg - frittstående.		
FYSISK MILJØ- SAMMENHENG	Spredt landbruksbebyggelse.		

VERNEVERDI	<input type="checkbox"/> PRIO- RITERT	BYGNINGEN PRIORITERES SPESIELT SOM BEVA- RINGSOBJEKT (EVT. INTERN NSB-FREDNING)	<input type="checkbox"/> BYGNINGEN ER FREDET I MEDHOLD AV LOV OM KULTURMINNER
	<input type="checkbox"/> HØY	ENDRINGER SKAL IKKE FORETAS FØR ARKITEKTKONTORET HAR GODKJENT PLANENE. DETTE GJELDER OGSÅ UTSKIFTING AV DØRER, VINDUER, KLEDNING, TAKTEKKING OSV.	
	<input type="checkbox"/> MIDDELS		
	<input checked="" type="checkbox"/> LAV	ENDRINGER KAN FORETAS UTEN GODKJENNING FRA ARKITEKTKONTORET. DET HENVISES TIL GENE- RELLE RÅD OG RETNINGSLINJER.	
	<input type="checkbox"/> INGEN		

DIMENSJONER	HOVEDTÅL M 6,4 x 3,3	BEBYGD AREAL M <sup>2</sup> 21	ANTALL ETASJER 1	BRUTTO GOLVAREAL M <sup>2</sup>
-------------	-------------------------	-----------------------------------	---------------------	------------------------------------

BYGNINGSDEL	TYPE, KONSTRUKSJON	INSTALLASJON	MERKNAD
FUNDAMENT	Betongmur.	SKORSTEIN	STK. 0
KJELLER UNDERETASJE	Luftet kryperom, trebjelkelag.	ELEKTRISITET	Innlagt
YTTERVEGG	Bindingsverk.	OPPVARMING	PRIMÆRT: Elektrisk SEKUNDÆRT:
FASADEKLEDNING	Liggende trepanel, weatherboard.	VANN	Ikke innlagt
TAKFORM	Pulttak.	BAD	
TAKTEKING	Bølgete asbestsementplater.	TOALETT	TYPE: ANTALL: 0

VINDUER	Opprinnelige (m. småruter).	DEKOR INNSKRIPSJONER	
DØRER	Skiftet (panelte dører).	INTERIØR	Som opprinnelig (panel, golv, himling). En vegg i eksped.rom fjernet.

BYGGEÅR	AR 1939	MERKNAD
TILBYGGING OMBYGGING FLYTTING	AR	ENDRING

VEDLIKEHOLDS- TILSTAND	TILSTAND: AR:	I GOD STAND	BEGYNNENDE FORFALL	FRAMSKREDET FORFALL	RUIN	EVT. FORFALLSÅRSÅK
	1981	X				

FARGESKJEMA	OPPRINNELIG	NÅVÆRENDE	FRAMTIDIG	BYGGHERRE
UTVENDIG VEGG		4C7 Grågul		NSB
VINDSKIER		4C7/6F8 Grågul/Mørkbrun		ARKITEKT
GERIKTER		4C7		BYGGMESTER
VINDUER		3B3 Mattgul		BYGNINGSTYPE
DØRER		6F8 Mattgul		STILPREG
HJØRNEBORD		4C7		

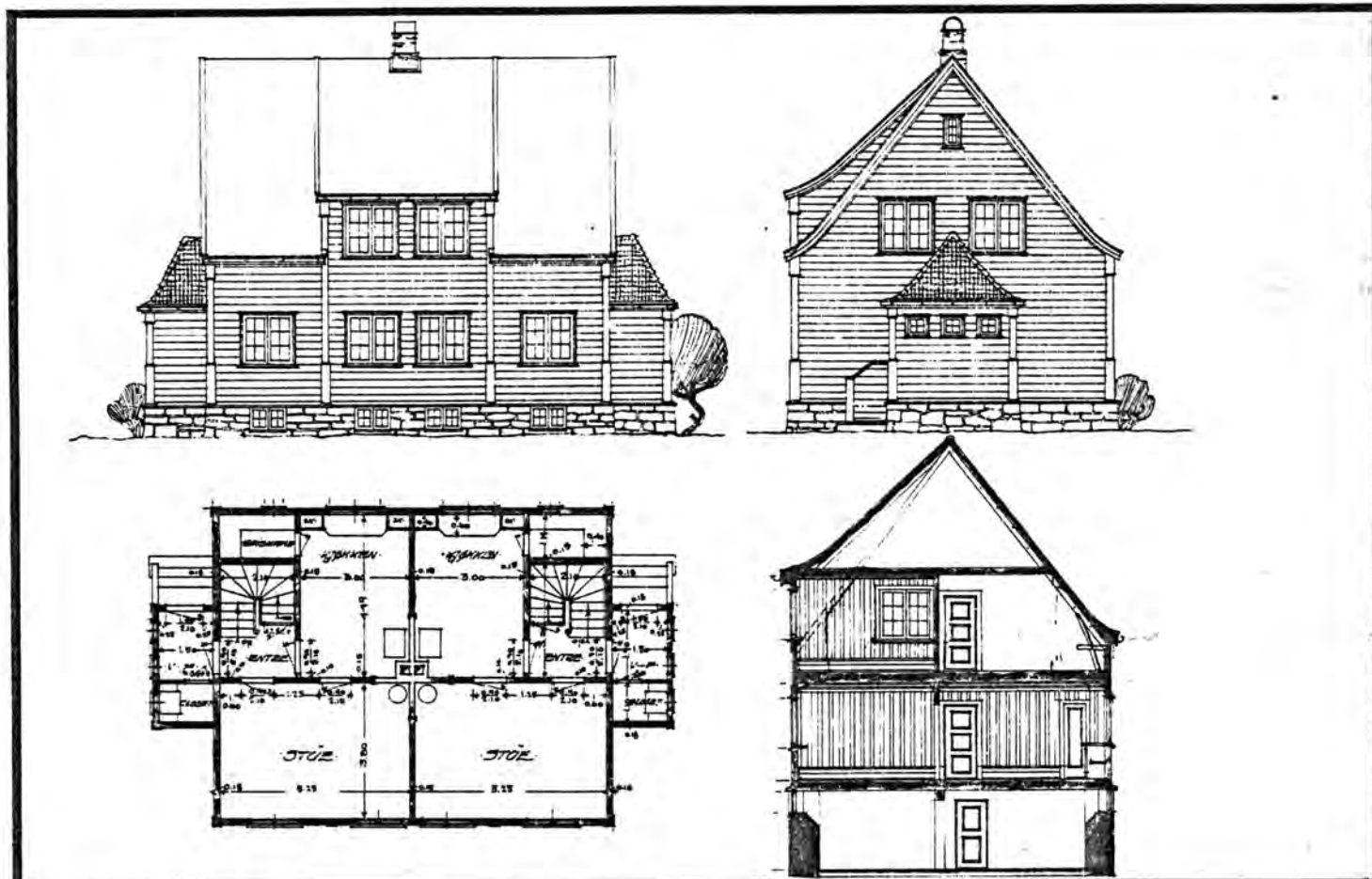
TEGNINGER (ARKIVHENVISNING)	
ELDRE FOTOGRAF.	

ANDRE OPPLYSNINGER	UTGITT	DATO	REGISTR.	DATE 17.6.81
	RETTELSES- BLAD	NR	INNFØRT DEN	AV
		NR	INNFØRT DEN	AV
		NR	INNFØRT DEN	AV

# NSB · REGISTRERING AV BYGNINGER

Bak/Had 0703.79

NAVN BYGNINGENS ART	HÅREINA HLP. Vokterbolig, bolig	STASJONSNR. 2360	BYGN. NR. 4
BANESTREKNING	235 Myrdal - Flåm	KILOMETER	352,95
KOMMUNE, MATR. NR.	Aurland	GARDSNR.	BRUKSNR.
ADRESSE	5743 Flåm	DISTRIKT	Bergen



TEGNINGEN VISER: Org.tegn. Dat. 18.6 1918. M 1:200

OPPRINNELIG BRUKSFORMÅL	PRIMÆRT Vokterbolig. Først anl.brakke.	SEKUNDÆRT	
NÅVÆRENDE BRUKSFORMÅL	PRIMÆRT Bolig	SEKUNDÆRT	ANTALL LEILIGHETER: 2 ANTALL OVERNATTINGSROM: 0
FORHOLD TIL ANDRE HUS	Del av anlegg - frittstående.		
FYSISK MILJØ- SAMMENHENG	Spredt landbruksbebyggelse.		

VERNEVERDI	<input type="checkbox"/> PRIORITERT	BYGNINGEN PRIORITERES SPESIELT SOM BEVARINGSOBJEKT (EVT. INTERN NSB-FREDNING)	<input type="checkbox"/> BYGNINGEN ER FREDET I MEDHOLD AV LOV OM KULTURMINNER
	<input type="checkbox"/> HØY	ENDRINGER SKAL IKKE FORETAS FØR ARKITEKTKONTORET HAR GODKJENT PLANENE. DETTE GJELDER OGSÅ UTSKIFTING AV DØRER, VINDUER, KLEDNING, TAKTEKKING OSV.	
	<input checked="" type="checkbox"/> MIDDELS		
	<input type="checkbox"/> LAV	ENDRINGER KAN FORETAS UTEN GODKJENNING FRA ARKITEKTKONTORET. DET HENVISES TIL GENERELLE RÅD OG RETNINGSLINJER.	
	<input type="checkbox"/> INGEN		

DIMENSJONER	HOVEDMÅL M	11 x 8,8	BEBYGD AREAL M <sup>2</sup>	97	ANTALL ETASJER	1 1/2	BRUTTO GOLVAREAL M <sup>2</sup>
-------------	---------------	----------	--------------------------------	----	-------------------	-------	------------------------------------

BYGNINGSDEL	TYPE.KONSTRUKSJON	INSTALLASJON	MERKNAD
FUNDAMENT	1. Gråsteinsmur, pussa. 2. Betong.	SKORSTEIN	STK. 1
KJELLER UNDERETASJE	1. Kjeller, trebjelkelag. 2. Kryperom, trebjelkelag. (vindfang).	ELEKTRISITET	Innlagt
YTTERVEGG	Bindingsverk.	OPPVARMING	PRIMÆRT: Elektrisk SERUNDERT: Ved
FASADEKLEDNING	Liggende trepanel, weatherboard.	VANN	Innlagt
TAKFORM	1.Saltak. 2.Pulttak (vindfang).	BAD	Innlagt
TAKTEKING	Skifer "lapp".	TOALETT	TYPE: ANTALL: WC 2

VINDUER		DEKOR INNSKRIPSJONER	
DØRER	Skiftet til panelte dører med glass.	INTERIØR	Platekledd.

BYGGEÅR	ÅR	1923	MERKNAD
TILBYGGING OMBYGGING FLYTTING	ÅR	1960	ENDRING Tilbygd vindfang med toalett og bad.

VEDLIKEHOLDS- TILSTAND	TILSTAND:	I GOD STAND	BEGYNNENDE FORFALL	FRAMSKREDET FORFALL	RUIN	EVT. FORFALLSÅRSÅK
	ÅR:					
	1981	X				

FARGESKJEMA	OPPRINNELIG	NAVÆRENDE	FRAMTIDIG	BYGGHERRE
UTVENDIG VEGG		28C 4/5 Grågrønn		NSB
VINDSKIER		" " "		ARKITEKT
GERIKTER		Hvit		NSB-AK v/Leif Sønberg.
VINDUER		"		BYGGMESTER
DØRER				BYGNINGSTYPE
HJØRNEBORD				STILPREG

TEGNINGER (ARKIVHENVISNING)	Ak 1900
ELDRE FOTOGRAF.	

ANDRE OPPLYSNINGER	Vedskjul og utedo i tillegg.	UTGITT	DATO	REGISTR.	DATO
					17.6.81
		RETTELSES- BLAD	NR	INNFØRT DEN	AV
		NR	INNFØRT DEN	AV	
		NR	INNFØRT DEN	AV	


# NSB · REGISTRERING AV BYGNINGER

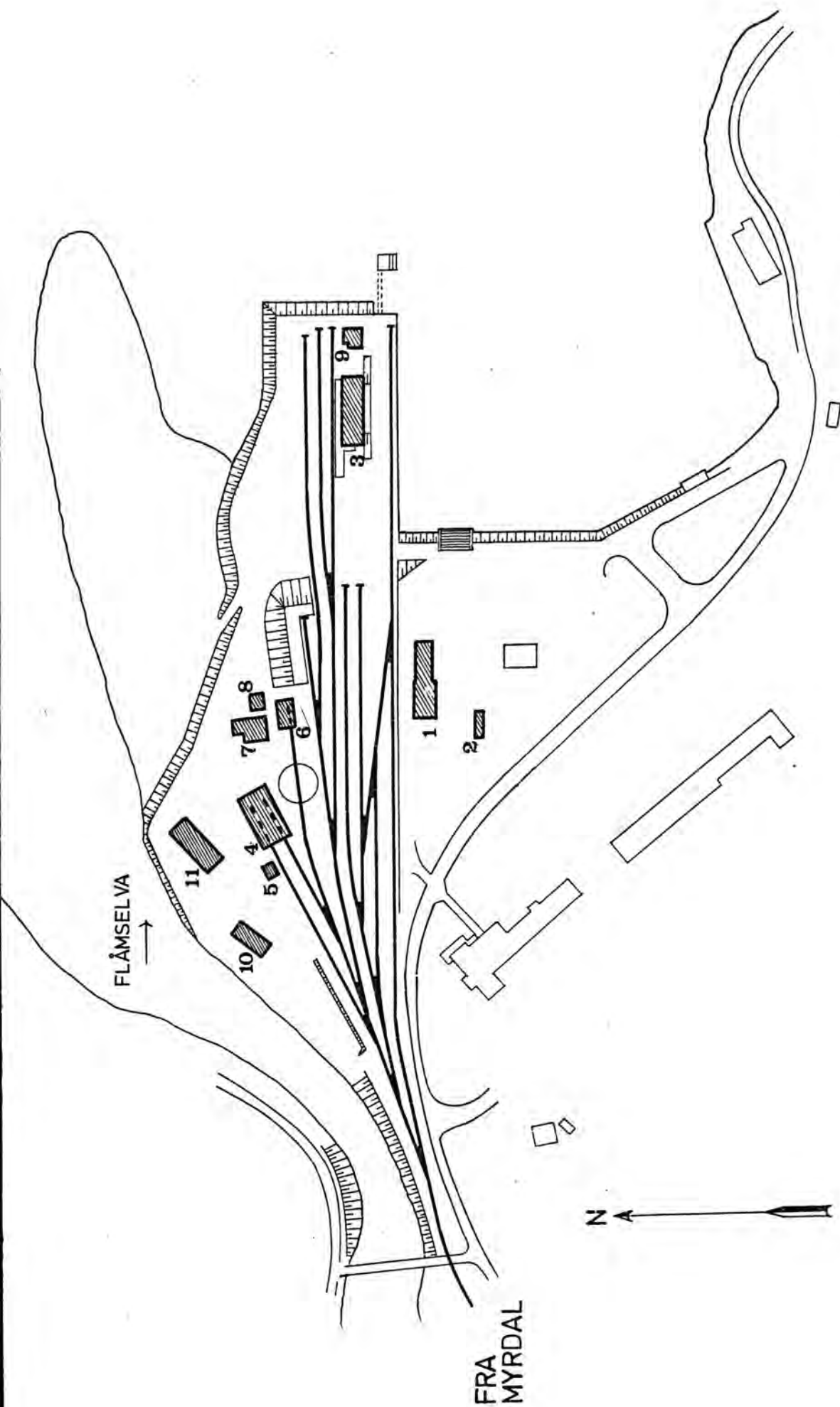
UTGITT:  
REVIDERT:

STASJONSNR 2361	STASJON/STREKKING/ANLEGG FLÅM STASJON	BANE/BILROUTE FLÅMSBANA	DISTRIKT BERGEN
--------------------	--	----------------------------	--------------------


BYGN NR	KILOMETER	BYGNINGSTYPE	ADRESSE	MATRIKSEL GNR BNR	BEBYGD AREAL	ETG	BRUTTO GOLVFLATE	HOVED-MATERIALE	BYGGEAR	TEGNINGER ARKIVNR.	MERKNAD	EGET SKJEVA
1	356,00	Stasjonsbygning	Flåm		179	2	358	Tre	1941	Ak 7516	Post eksp.	x
2	355,975	Uthus	"		42	1		Tre	1946			x
3	356,10	Godshus	"		236	1		Tre	1945	BdB 3651	Kvilerom WC/dusj	x
4	355,95	Lok. stall	"		257	1		Tre	1942	Ak 7860		x
5	355,93	Sandtørke	"		16	1		Mur	1951			
6	355,97	Traktorstall	"		69	1		Tre	1944	Ak 11370		x
7	355,97	Lagerskur	"		110	1		Tre	1946			
8	355,98	Garasje	"		29	1		Blikk/Tre	1970		Delt mellom NSB/Telev.	
9	356,115	Lagerskur	"		116	1		Tre	1942		Flyttet tidl. damp.lok.st.	x
10	355,90	Bolig FB I.	"		111	2	222	Tre	1923	BdB 5120		x
11	355,95	Bolig FB II	"		177	2	254	Tre	1949	Ak 9453		x







SITUASJONS- Flåm stasjon	
KART OVER: 235 Myrdal-Flåm	
STREKNING:	
MÅLESTOKK: 1:2000	DATE: juni-81
UTBNITT AV LINJEKART NR.: B.d.B.3603B6	
BUSSEHOLDEPLASS I DIREKTE	JA <input checked="" type="checkbox"/> NEI <input type="checkbox"/>
TILKNYTNING TIL STASJONEN?	JA <input checked="" type="checkbox"/> NEI <input type="checkbox"/>
DROBJEHOLDEPLASS I DIREKTE	JA <input type="checkbox"/> NEI <input checked="" type="checkbox"/>
TILKNYTNING TIL STASJONEN?	JA <input type="checkbox"/> NEI <input checked="" type="checkbox"/>



# NSB · REGISTRERING AV BYGNINGER

Bak/Had 0703.79

NAVN BYGNINGENS ART	FLÅM STASJON Stasjonsbygning	STASJONSNR. 2361	BYGN NR. 1
BANESTREKNING	235 Myrdal - Flåm	KILOMETER 356,00	
KOMMUNE, MATR. NR.	Aurland	GÅRDSNR.	BRUKSNR.
ADRESSE	5743 Flåm	DISTRIKT Bergen	



TEGNINGEN VISER: Org.tegn. Dat. 16.8.1940. M 1:200

OPPRINNELIG BRUKSFORMÅL	PRIMÆRT Ekspedisjonslokaler - Stm-bolig - Godsrom	SEKUNDÆRT Telegrafistrom	
NÅVÆRENDE BRUKSFORMÅL	PRIMÆRT Ekspedisjon - Stm-bolig - Reisegods	SEKUNDÆRT Postkontor	ANTALL LEILIGHETER: 1 ANTALL OVERNATTINGSROM: 0
FORHOLD TIL ANDRE HUS	Del av anlegg - frittstående		
FYSISK MILJØ- SAMMENHENG	Strandsted. Landbruksbebyggelse.		

VERNEVERDI	<input type="checkbox"/> PRIO- RITERT	BYGNINGEN PRIORITERES SPESIELT SOM BEVA- RINGSOBJEKT (EVT. INTERN NSB-FREDNING)	<input type="checkbox"/> BYGNINGEN ER FREDET I MEDHOLD AV LOV OM KULTURMINNER
	<input type="checkbox"/> HØY	ENDRINGER SKAL IKKE FORETAS FØR ARKITEKKTOKTORET HAR GODKJENT PLANENE. DETTE GJELDER OGSÅ UTSKIFTING AV DØRER, VINDUER, KLEDNING, TAKTEKKING OSV.	
	<input checked="" type="checkbox"/> MIDDELS		
	<input type="checkbox"/> LAV	ENDRINGER KAN FORETAS UTEN GODKJENNING FRA ARKITEKKTOKTORET. DET HENVISES TIL GENE- RELLE RÅD OG RETNINGSLINJER.	
<input type="checkbox"/> INGEN			

DIMENSJONER	HOVEDTAL M 26,5 x 8	BEBYGD AREAL M <sup>2</sup> 179	ANTALL ETASJER 2	BRUTTO GOLVAREAL M <sup>2</sup>
-------------	------------------------	------------------------------------	---------------------	------------------------------------

BYGNINGSDEL	TYPE, KONSTRUKSJON	INSTALLASJON	MERKNAD
FUNDAMENT	Betongmur.	SKORSTEIN	STK. 2
KJELLER UNDERETASJE	1.Kjeller, trebjelkelag. 2.Kryperom tre- bjelkelag (post).3.Oppf. betong på kult.	ELEKTRISITET	Innlagt
YTTERVEGG	Bindingsverk.	OPPVARMING	PRIMERT: Elektrisk SEKUNDÆRT:
FASADEKLEDNING	Liggende trepanel, weatherboard.	VANN	Innlagt
TAKFORM	Saltak	BAD	Innlagt
TAKTEKING	Skifer "lapp".	TOALETT	TYPE: WC ANTALL: 6

VINDUER	Opprinnelige.	DEKOR INNSKRIPSJONER	Ingen
DØRER	Ny teak-dør til venterom og inng. leilighet. Ellers oppr.	INTERIØR	Opprinnelig panel, himling og dører i ekspedisjon og kontor.

BYGGGEAR	ÅR 1941	MERKNAD
TILBYGGING OMBYGGING FLYTTING	ÅR 1965	ENDRING Postekspedisjon fra ca. 1965. Pakkhus ombygd til godsekspedisjon. Tilbygg for reisegods ca. 1965.

VEDLIKEHOLDS- TILSTAND	TILSTAND:	I GOD STAND	BEGYNNENDE FORFALL	FRAMSKREDET FORFALL	RUIN	EVT. FORFALLSÅRSÅK
	ÅR:					
	1981	X				Maling slitasje

FARGESKJEMA	OPPRINNELIG	NÅVERENDE	FRAMTIDIG	BYGGHERRE
UTVENDIG VEGG		3C 2-3 Gulgrå		NSB
VINDSKIER		6C-D5/3C 2-3 Lysbrun/gulgrå		ARKITEKT NSB-AK V/Gudm. Hoel og Baastad.
GERIKTER		6C-D5		BYGGMESTER
VINDUER		Hvit		BYGNINGSTYPE
DØRER		6C-D5		STILPREG
HJØRNEBORD				


TEGNINGER (ARKIVHENVISNING)	Ak 7516
ELDRE FOTOGRAF.	

ANDRE OPPLYSNINGER	UTGITT	DATO	REGISTR.	DATO 18.6.81
	RETTELSESB- BLAD	NR	INNFØRT DEN	AV
		NR	INNFØRT DEN	AV
	NR	INNFØRT DEN	AV	

# NSB · REGISTRERING AV BYGNINGER

Bak/Had 070379

NAV BYGNINGENS ART	FLÅM STASJON Uthus	STASJONSNR. 2361	BYGN.NR. 2
BANESTREKNING	235 Myrdal - Flåm	KILOMETER 355,975	
KOMMUNE.MATR.NR.	Aurland	GÅRDSNR.	BRUKSNR.
ADRESSE	5743 Flåm	DISTRIKT Bergen	



TEGNINGEN VISER:

OPPRINNELIG BRUKSFORMÅL	PRIMÆRT Uthus - Vedbu	SEKUNDÆRT	
NÅVERENDE BRUKSFORMÅL	PRIMÆRT Redskapsbu	SEKUNDÆRT Brannvesenet disponerer 1 rom til utstyr.	ANTALL LEILIGHETER: 0 ANTALL OVERNATTINGSROM: 0
FORHOLD TIL ANDRE HUS	Del av anlegg - frittstående.		
FYSISK MILJØ- SAMMENHENG	Strandsted. Landbrukbebyggelse.		

VERNEVERDI	<input type="checkbox"/>	PRIORITERT	BYGNINGEN PRIORITERES SPESIELT SOM BEVARINGSOBJEKT (EVT. INTERN NSB-FREDNING)	<input type="checkbox"/>	BYGNINGEN ER FREDET I MEDHOLD AV LOV OM KULTURMINNER
	<input type="checkbox"/>	HØY	ENDRINGER SKAL IKKE FORETAS FØR ARKITEKTKONTORET HAR GODKJENT PLANENE. DETTE GJELDER OGSÅ UTSKIFTING AV DØRER, VINDUER, KLEDNING, TAKTEKKING OSV.		
	<input checked="" type="checkbox"/>	MIDDELS			
	<input type="checkbox"/>	LAV	ENDRINGER KAN FORETAS UTEN GODKJENNING FRA ARKITEKTKONTORET. DET HENVISES TIL GENERELLE RÅD OG RETNINGSLINJER.		
	<input type="checkbox"/>	INGEN			

DIMENSJONER	HOVED'ÅL M 10,5 x 4	BEBYGD AREAL M <sup>2</sup> 42	ANTALL ETASJER 1	BRUTTO GOLVAREAL M <sup>2</sup>
-------------	------------------------	-----------------------------------	---------------------	---------------------------------

BYGNINGSDEL	TYPE, KONSTRUKSJON	INSTALLASJON	MERKNAD
FUNDAMENT	Betongmur.	SKORSTEIN	STK. 0
KJELLER UNDERETASJE	1. Kryperom, trebjelkelag 2. Oppfylt betong på kult.	ELEKTRISITET	Innlagt
YTTERVEGG	Bindingsverk.	OPPVARMING	PRIMÆRT: SEKUNDÆRT:
FASADEKLEDNING	Liggende trepanel, weatherboard.	VANN	Ikke innlagt
TAKFORM	Saltak.	BAD	Ikke innlagt
TAKTEKING	Skifer "lapp".	TOALETT	TYPE: ANTALL: 0

VINDUER	Opprinnelige.	DEKOR INNSKRIPSJONER	Ingen
DØRER	Skiftet 1 stk. Opprinnelige 2 stk.	INTERIØR	

BYGGÅR	ÅR 1946	MERKNAD
TILBYGGING OMBYGGING FLYTTING	ÅR	ENDRING

VEDLIKEHOLDS- TILSTAND	TILSTAND:	I GOD STAND	BEGYNNENDE FORFALL	FRAMSKREDET FORFALL	RUIN	EVT. FORFALLSÅRSÅK
	ÅR:	1981	X			Råte i vinduer, vannbord. Malingslitasje.

FARGESKJEMA	OPPRINNELIG	NAVERENDE	FRAMTIDIG	BYGGHERRE
UTVENDIG VEGG		3C 2-3 Grågul		NSB
VINDSKIER		6C-D5/3C 2-3 Lts brun/grågul		ARKITEKT
GERIKTER		6C-D5 Lysbrun		BYGGMESTER
VINDUER		Hvit		BYGNINGSTYPE
DØRER		6C-D5		STILPREG
HJØRNEBORD				

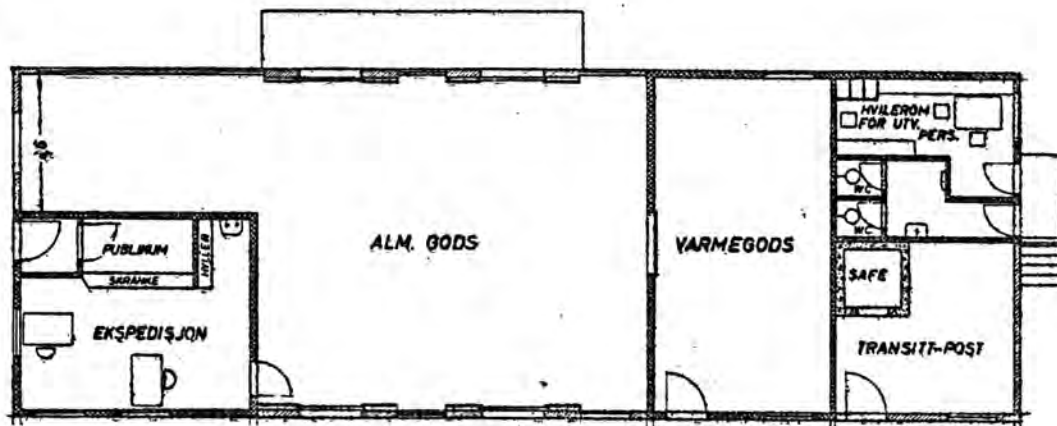
TEGNINGER (ARKIVHENVISNING)	
ELDRE FOTOGRAF.	

ANDRE OPPLYSNINGER	UTGITT	DATO	REGISTR.	DATO 18.6.81
	RETTELSES- BLAD	NR	INNFØRT DEN	AV
		NR	INNFØRT DEN	AV
	NR	INNFØRT DEN	AV	

# NSB · REGISTRERING AV BYGNINGER

Bak/Had 070379

NAVN BYGNINGENS ART	FLÅM STASJON Godshus	STASJONSNR. 2361	BYGN.NR. 3
BANESTREKNING	235 Myrdal - Flåm	KILOMETER 356,10	
KOMMUNE.MATR.NR.	Aurland	GARDSNR.	BRUKSNR.
ADRESSE	5743 Flåm	DISTRIKT Bergen	



TEGNINGEN VISER: Presentasjonstegning fra sluttrapporten. M 1:200

OPPRINNELIG BRUKSFØRMÅL	PRIMÆRT Godshus - Overnattingsrom	SEKUNDÆRT Postekspedisjon.	
NÅVÆRENDE BRUKSFØRMÅL	PRIMÆRT Godshus Hvilerom	SEKUNDÆRT WC , bad, garderobe.	ANTALL LEILIGHETER: 0 ANTALL OVERNATTINGSROM: 0
FORHOLD TIL ANDRE HUS	Del av anlegg - frittstående.		
FYSISK MILJØ- SAMMENHENG	Strandsted. Spredt bebyggelse.		

VERNEVERDI	<input type="checkbox"/> PRIO- RITERT	BYGNINGEN PRIORITERES SPESIelt SOM BEVA- RINGSOBJEKT (EVT. INTERN NSB-FREDNING)	<input type="checkbox"/> BYGNINGEN ER FREDET I MEDHOLD AV LOV OM KULTURMINNER
	<input type="checkbox"/> HØY	ENDRINGER SKAL IKKE FORETAS FØR ARKITEKTKONTORET HAR GODKJENT PLANENE. DETTE GJELDER OGSÅ UTSKIFTING AV DØRER, VINDUER, KLEDNING, TAKTEKKING OSV.	
	<input checked="" type="checkbox"/> MIDDELS		
	<input type="checkbox"/> LAV	ENDRINGER KAN FORETAS UTEN GODKJENNING FRA ARKITEKTKONTORET. DET HENVISES TIL GENE- RELLE RÅD OG RETNINGSLINJER.	
	<input type="checkbox"/> INGEN		



DIMENSJONER	HOVEDÅL M 25,7 x 9	BEBYGD AREAL M <sup>2</sup> 236	ANTALL ETASJER 1	BRUTTO GOLVAREAL M <sup>2</sup>
-------------	-----------------------	------------------------------------	---------------------	---------------------------------

BYGNINGSDEL	TYPE, KONSTRUKSJON	INSTALLASJON	MERKNAD
FUNDAMENT	Betong	SKORSTEIN	STK. 0
KJELLER UNDERETASJE	Kryperom, trebjelkelag.	ELEKTRISITET	Innlagt
YTTERVEGG	Bindingsverk.	OPPVARMING	PRIMÆRT: Elektrisk SEKUNDÆRT:
FASADEKLEDNING	Liggende trepanel, weatherboard.	VANN	Innlagt
TAKFORM	Saltak	BAD	Dusj
TAKTEKING	Ski fer "lapp".	TOALET	TYPE: ANTALL: WC 1

VINDUER	Skifta til doble, forseglede vippevind. i gard/wc/hv.rom/dusj (mot nord).	DEKOR INNSKRIPSJONER	Ingen.
DØRER	Nye vippeporter. Ny inng.dør (mot nord).	INTERIØR	Forandret.

BYGGÅR	ÅR 1945	MERKNAD
TILBYGGING OMBYGGING FLYTTING	ÅR 1970	ENDRING Innredet velferdsavdeling med spiserom, dusj. Har tidligere vært overnattingsrom i bygningen (sø-hjørne), nå fjernet. (Inngår i godsrommet). Nåværende velferdsavd. har tidligere vært postekspedisjon.

VEDLIKEHOLDS- TILSTAND	TILSTAND:	I GOD STAND	BEGYNNENDE FORFALL	FRAMSKREDET FORFALL	RUIN	EVT. FORFALLSÅRSÅK
	ÅR:					
	1981	X				

FARGESKJEMA	OPPRINNELIG	NAVERENDE	FRAMTIDIG	BYGGHERRER
UTVENDIG VEGG		4B 4-5		NSB
VINDSKIER		4B 4-5		ARKITEKT
GERIKTER		Hvit		BYGGMESTER
VINDUER		Hvit		BYGNINGSTYPER
DØRER		Umalte		STILPREG
HJØRNEBORD				

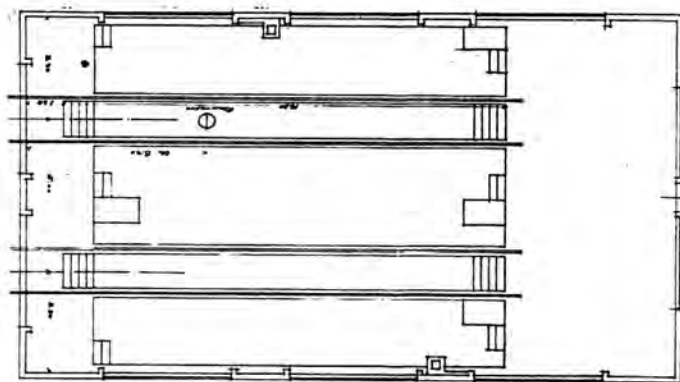

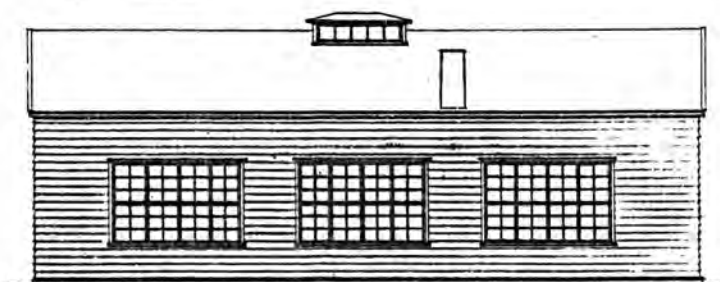
TEGNINGER (ARKIVHENVISNING)	BdB 3651
ELDRE FOTOGRAF.	

ANDRE OPPLYSNINGER	UTGITT	DATO	REGISTR.	DATO
	RETTELSES- BLAD	NR	INNFØRT DEN	AV
		NR	INNFØRT DEN	AV
NR		INNFØRT DEN	AV	

# NSB · REGISTRERING AV BYGNINGER

Bak/Had 0703.79

NAVN BYGNINGENS ART	FLÅM STASJON Lok.stall	STASJONSNR. 2361	BYGN.NR. 4
BANESTREKNING	235 Myrdal - Flåm	KILOMETER 355,95	
KOMMUNE.MATR.NR.	Aurland	GÅRDSNR.	BRUKSNR.
ADRESSE	5743 Flåm	DISTRIKT Bergen	



TEGNINGEN VISER: Org.tegn. Dat. 24.5.1941. M 1:250

OPPRINNELIG BRUKSFØRMÅL	PRIMÆRT	Lok.stall 2 spor		SEKUNDÆRT	
	NÅVÆRENDE BRUKSFØRMÅL	PRIMÆRT	Lok.stall - spiserom	SEKUNDÆRT	ANTALL LEILIGHETER: 0 ANTALL OVERNATTINGSROM: 0
FORHOLD TIL ANDRE HUS	Del av anlegg - frittstående.				
FYSISK MILJØ- SAMMENHENG	Strandsted. Landbrukbebyggelse.				

VERNEVERDI	<input type="checkbox"/> PRIO- RITERT	BYGNINGEN PRIORITERES SPESIELT SOM BEVA- RINGSOBJEKT (EVT. INTERN NSB-FREDNING)	<input type="checkbox"/> BYGNINGEN ER FREDET I MEDHOLD AV LOV OM KULTURMINNER
	<input type="checkbox"/> HØY	ENDRINGER SKAL IKKE FORETAS FØR ARKITEKTKONTORET HAR GODKJENT PLANENE. DETTE GJELDER OGSÅ UTSKIFTING AV DØRER, VINDUER, KLEDNING, TAKTEKKING OSV.	
	<input checked="" type="checkbox"/> MIDDELS		
	<input type="checkbox"/> LAV	ENDRINGER KAN FORETAS UTEN GODKJENNING FRA ARKITEKTKONTORET. DET HENVISES TIL GENE- RELLE RÅD OG RETNINGSLINJER.	
	<input type="checkbox"/> INGEN		

DIMENSJONER	HOVEDMÅL M	21,4 x 12	BEBYGD AREAL M <sup>2</sup>	257	ANTALL ETASJER	1	BRUTTO GOLVAREAL M <sup>2</sup>
-------------	---------------	-----------	--------------------------------	-----	-------------------	---	------------------------------------

BYGNINGSDEL	TYPE, KONSTRUKSJON	INSTALLASJON	MERKNAD
FUNDAMENT	Betongmur.	SKORSTEIN	STK. 0
KJELLER UNDERETASJE	Oppfylt betong på mur. Smøregraver.	ELEKTRISITET	Innlagt
YTTERVEGG	Bindingsverk	OPPVARMING	PRIMÆRT: Elektrisk SEKONDÆRT:
FASADEKLEDNING	Liggende trepanel, weatherboard.	VANN	Innlagt
TAKFORM	Saltak med svai.	BAD	
TAKTEKING	Skifer "lapp".	TOALETT	TYPE: ANTALL: 0

VINDUER	Opprinnelige (med småruter).	DEKOR INNSKRIPSJONER	Halvmåneformet vindu i gavler.
DØRER	Skiftet 2 stk. Porter opprinnelige.	INTERIØR	1980 Innvendig kledd med brannvernende kledning, isolert

BYGGGEÅR	AR	MERKNAD
	1942	
TILBYGGING OMBYGGING FLYTTING	AR	ENDRING
		Spiserom avdelt.

VEDLIKEHOLDS- TILSTAND	TILSTAND: AR:	I GOD STAND	BEGYNNENDE FORFALL	FRAMSKREDET FORFALL	RUIN	EVT. FORFALLSÅRSÅK
	1981	X				Maling slitasje.

FARGESKJEMA	OPPRINNELIG	NAVÆRENDE	FRAMTIDIG	BYGGHERRE
UTVENDIG VEGG		3B 4-5 Grågul		NSB
VINDSKIER		" " "		ARKITEKT
GERIKTER		" " "		BYGGMESTER
VINDUER		20 B5 Gråblå		BYGNINGSTYPE
DØRER		3B 4-5 & 20 B5-Nye dører lakkert		STILPREG
HJØRNEBORD				

TEGNINGER (ARKIVHENVISNING)	Ak 7860
ELDRE FOTOGRAF.	

ANDRE OPPLYSNINGER	Ett rom (over spiserommet) har vært brukt som hybel. Mekanisk avtrekkvifte.	UTGITT	DATO	REGISTR.	DATO
					18.6.81
		RETTELSES- BLAD	NR	INNFØRT DEN	AV
			NR	INNFØRT DEN	AV
		NR	INNFØRT DEN	AV	

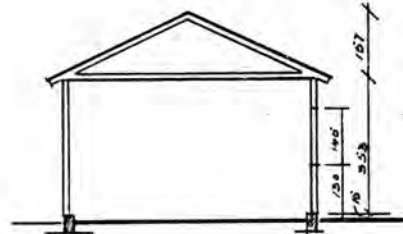
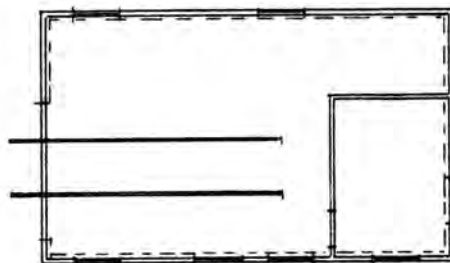
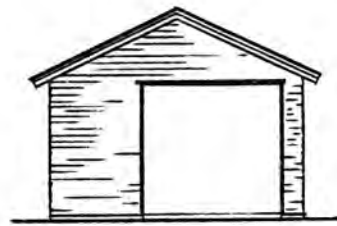
# NSB · REGISTRERING AV BYGNINGER

Bak/Had 070379

NAV BYGNINGENS ART	FLÅM STASJON Traktorstall	STASJONSNR. 2361	BYGN.NR. 6
BANESTREKNING	235 Myrdal - Flåm	KILOMETER 355,97	
KOMMUNE.MATR.NR.	Aurland	GÅRDSNR.	BRUKSNR.
ADRESSE	5743 Flåm	DISTRIKT Bergen	



*Ans. stasjonsbygningen*



TEGNINGEN VISER: Oppmålingstegning Dat. 25.4.1978. M 1:200

OPPRINNELIG BRUKSFORMÅL	PRIMÆRT Traktorstall	SEKUNDÆRT	
NÅVERENDE BRUKSFORMÅL	PRIMÆRT Traktorstall - Hvilerom	SEKUNDÆRT	ANTALL LEILIGHETER: 0 ANTALL OVERNATTINGSROM: 0
FORHOLD TIL ANDRE HUS	Del av anlegg - frittstående.		
FYSISK MILJØ- SAMMENHENG	Strandsted. Landbrukbebyggelse.		

VERNEVERDI	<input type="checkbox"/> PRIO- RITERT	BYGNINGEN PRIORITERES SPESIELT SOM BEVA- RINGSOBJEKT (EVT. INTERN NSB-FREDNING)	<input type="checkbox"/> BYGNINGEN ER FREDET I MEDHOLD AV LOV OM KULTURMINNER
	<input type="checkbox"/> HØY	ENDRINGER SKAL IKKE FORETAS FØR ARKITEKTKONTORET HAR GODKJENT PLANENE. DETTE GJELDER OGSÅ UTSKIFTING AV DØRER, VINDUER, KLEDNING, TAKTEKKING OSV.	
	<input type="checkbox"/> MIDDELS		
	<input checked="" type="checkbox"/> LAV	ENDRINGER KAN FORETAS UTEN GODKJENNING FRA ARKITEKTKONTORET. DET HENVISES TIL GENE- RELLE RÅD OG RETNINGSLINJER.	
	<input type="checkbox"/> INGEN		

DIMENSJONER	HOVEDÅL M 10,7 x 6,6	BEBYGD AREAL M <sup>2</sup> 69	ANTALL ETASJER 1	BRUTTO GOLVAREAL M <sup>2</sup>
-------------	-------------------------	-----------------------------------	---------------------	---------------------------------

BYGNINGSDEL	TYPE, KONSTRUKSJON	INSTALLASJON	MERKNAD
FUNDAMENT	Betongmur.	SKORSTEIN	STK. 0
KJELLER UNDERETASJE	1. Oppfylt betong på kult. 2. Kryperom, trebjelkelag.	ELEKTRISITET	Innlagt
YTTERVEGG	Bindingsverk.	OPPVARMING	PRIMÆRT: Elektrisk SEKUNDÆRT:
FASADEKLEDNING	Liggende trepanel, weatherboard.	VANN	Innlagt
TAKFORM	Saltak.	BAD	
TAKTEKING	Skifer "lapp".	TOALETT	TYPE: ANTALL: 0

VINDUER	Opprinnelige (med småruter).	DEKOR INNSKRIPSJONER	Ingen.
DØRER	P.t. fjernet	INTERIØR	Innvendig kledd med gipsonit.

BYGGEÅR	ÅR 1944	MERKNAD
TILBYGGING OMBYGGING FLYTTING	ÅR	ENDRING

VEDLIKEHOLDSTILSTAND	TILSTAND:	I GOD STAND	BEGYNNENDE FORFALL	FRAMSKREDET FORFALL	RUIN	EVT. FORFALLSÅRSÅK
	ÅR:		X			Malingslitasje.
	1981					

FARGESKJEMA	OPPRINNELIG	NÅVERENDE	FRAMTIDIG	BYGGHERRE
UTVENDIG VEGG		28 C4 Grågrønn		NSB
VINDSKIER		" " "		ARKITEKT
GERIKTER		" " "		BYGGMESTER
VINDUER		10 D7 Brunrød		BYGNINGSTYPE
DØRER		P.T. fjernet.		STILPREG
HJØRNEBORD				

TEGNINGER (ARKIVHENVISNING)	Ak 11370 (oppmålingstegning).
ELDRE FOTOGRAF.	

ANDRE OPPLYSNINGER	UTGITT	DATO	REGISTR.	DATO 18.6.81
	RETTELSES- BLAD	NR	INNFORT DEN	AV
		NR	INNFORT DEN	AV
	NR	INNFORT DEN	AV	

# NSB · REGISTRERING AV BYGNINGER

Bak/Had 0703.79

NAVN BYGNINGENS ART	FLÅM STASJON Lagerskur	STASJONSNR. 2361	BYGN.NR. 9
BANESTREKNING	235 Myrdal - Flåm	KILOMETER 356.115	
KOMMUNE, MATR.NR.	Aurland	GÅRDSNR.	BRUKSNR.
ADRESSE	5743 Flåm	DISTRIKT Bergen	



TEGNINGEN VISER:

OPPRINNELIG BRUKSFORMÅL	PRIMÆRT Damplokestall.	SEKUNDÆRT	
NÅVÆRENDE BRUKSFORMÅL	PRIMÆRT Lagerskur - omlasting.	SEKUNDÆRT	ANTALL LEILIGHETER: 0 ANTALL OVERNATTINGSROM: 0
FORHOLD TIL ANDRE HUS	Del av anlegg - frittstående		
FYSISK MILJØ- SAMMENHENG	Strandsted. Spredt bebyggelse.		

VERNEVERDI	<input type="checkbox"/> PRIO- RITERT	BYGNINGEN PRIORITERES SPESIelt SOM BEVA- RINGSOBJEKT (EVT. INTERN NSB-FREDNING)	<input type="checkbox"/> BYGNINGEN ER FREDET I MEDHOLD AV LOV OM KULTURMINNER
	<input type="checkbox"/> HØY	ENDRINGER SKAL IKKE FORETAS FØR ARKITEKTKONTORET HAR GODKJENT PLANENE. DETTE GJELDER OGSÅ UTSKIFTING AV DØRER, VINDUER, KLEDNING, TAKTEKKING OSV.	
	<input type="checkbox"/> MIDDELS		
	<input checked="" type="checkbox"/> LAV	ENDRINGER KAN FORETAS UTEN GODKJENNING FRA ARKITEKTKONTORET. DET HENVISES TIL GENE- RELLE RÅD OG RETNINGSLINJER.	
<input type="checkbox"/> INGEN			

DIMENSJONER	HOVEDTAL M 12,5 x 5,4	BEBYGD AREAL M <sup>2</sup> 116	ANTALL ETASJER 1	BRUTTO GOLVAREAL M <sup>2</sup>
-------------	--------------------------	------------------------------------	---------------------	------------------------------------

BYGNINGSDEL	TYPE.KONSTRUKSJON	INSTALLASJON	MERKNAD
FUNDAMENT	Tresville på betongsåle.	SKORSTEIN	STK. 0
KJELLER UNDERETASJE	1. oppfylt betong på kult. 2. Gulv på grunn (tilbygg).	ELEKTRISITET	Innlagt
YTTERVEGG	Bindingsverk.	OPPVARMING	PRIMÆRT: Ingen SEKUNDÆRT:
FASADEKLEDNING	Liggende supanel.	VANN	Ikke innlagt
TAKFORM	Saltak.	BAD	
TAKTEKKING	Bølgete asbestsement plater.	TOALETT	TYPE: ANTALL: 0

VINDUER		DEKOR INNSKRIPSJONER	Ingen.
DØRER		INTERIØR	

BYGGEÅR	ÅR 1946	MERKNAD
TILBYGGING OMBYGGING FLYTTING	ÅR	ENDRING Skur flytta inntil vestfasade. Flyttet fra annet sted på stasjonsområde.

VEDLIKEHOLDS- TILSTAND	TILSTAND: ÅR:	I GOD STAND	BEGYNNENDE FORFALL	FRAMSKREDET FORFALL	RUIN	EVT. FORFALLSÅRSÅK
	1981	X				

FARGESKJEMA	OPPRINNELIG	NAVERENDE	FRAMTIDIG	BYGGHERRE
UTVENDIG VEGG		4B-4-5 Grågul		NSB
VINDSKIER		9 C-D8 Rødbrun		ARKITEKT
GERIKTER		9C-D8/4B 4-5		BYGGMESTER
VINDUER		9C -D8		BYGNINGSTYPE
DØRER		9C-D8/4B 4-5		
HJØRNEBORD		4B 4-5		STILPREG

TEGNINGER (ARKIVHENVISNING)	
ELDRE FOTOGRAF.	

ANDRE OPPLYSNINGER	Tilbygg med pult-tak, 12 x 4 m <sup>2</sup> .	UTGITT	DATO	REGISTR.	DATO 18.6.81
		RETTELSES- BLAD	NR	INNFORT DEN	AV
			NR	INNFORT DEN	AV
			NR	INNFORT DEN	AV

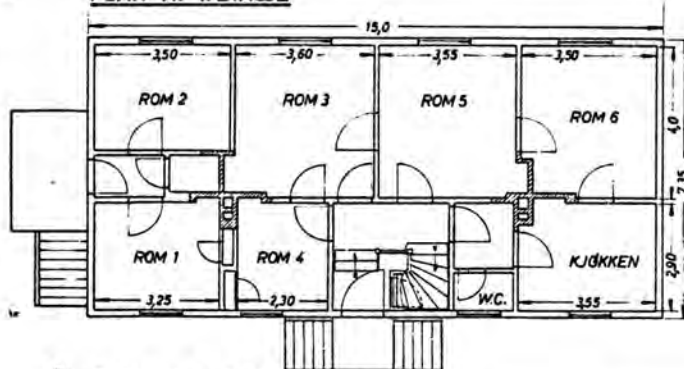
# NSB · REGISTRERING AV BYGNINGER

Bak/Had 0703.79

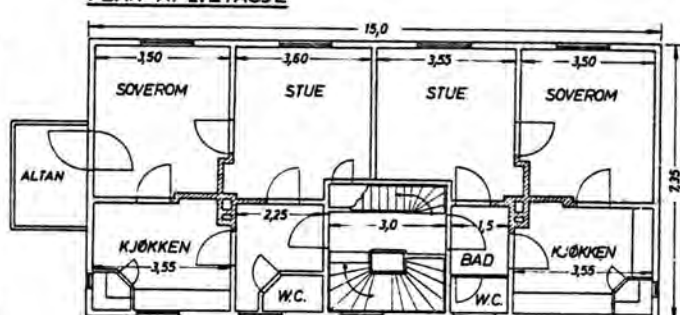
NAVN BYGNINGENS ART	FLÅM STASJON Funksjonærbolig I, bolig	STASJONSNR.	BYGN. NR.
BANESTREKNING	235 Myrdal - Flåm	KILOMETER	2361 355,90
KOMMUNE.MATR.NR.	Aurland	GÅRDSNR.	BRUKSNR.
ADRESSE	5743 Flåm	DISTRIKT	Bergen



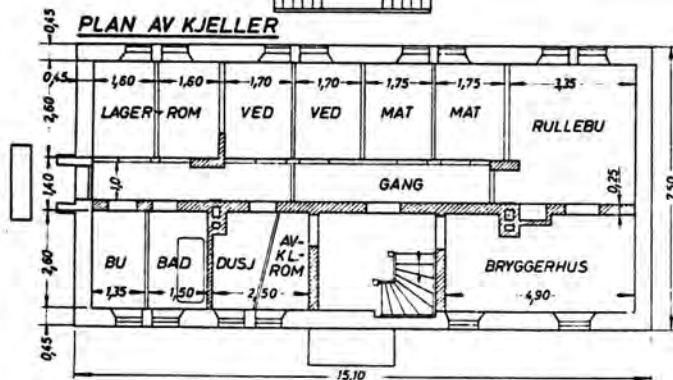
PLAN AV 1. ETASJE




PLAN AV 2. ETASJE



PLAN AV KJELLER



MÅLESTOKK



TEGNINGEN VISER: Presentasjonstegning fra sluttrapporten. M 1:200

OPPRINNELIG BRUKSFØRMÅL	PRIMÆRT Kontorbygning for anlegget	SEKUNDÆRT	
NÅVÆRENDE BRUKSFØRMÅL	PRIMÆRT Overnattingshus.	SEKUNDÆRT	ANTALL LEILIGHETER: 0 ANTALL OVERNATTINGSROM: 8
FORHOLD TIL ANDRE HUS	Del av anlegg - frittstående.		
FYSISK MILJØ-SAMMENHENG	Strandsted. Landbruksbebyggelse.		

VERNEVERDI	<input type="checkbox"/> PRIO-RITERT	BYGNINGEN PRIORITYRES SPESIELT SOM BEVARINGSOBJEKT (EVT. INTERN NSB-FREDNING)	<input type="checkbox"/> BYGNINGEN ER FREDET I MEDHOLD AV LOV OM KULTURMINNER
	<input type="checkbox"/> HØY	ENDRINGER SKAL IKKE FORETAS FØR ARKITEKTKONTORET HAR GODKJENT PLANENE. DETTE GJELDER OGSÅ UTSKIFTING AV DØRER, VINDUER, KLEDNING, TAKTEKKING OSV.	
	<input checked="" type="checkbox"/> MIDDELS		
	<input type="checkbox"/> LAV	ENDRINGER KAN FORETAS UTEN GODKJENNING FRA ARKITEKTKONTORET. DET HENVISES TIL GENERELLE RÅD OG RETNINGSLINJER.	
	<input type="checkbox"/> INGEN		



DIMENSJONER	HOVED*IAL M 15 x 7,4	BEBYGD AREAL M <sup>2</sup> 111	ANTALL ETASJER 2	BRUTTO GOLVAREAL M <sup>2</sup>
-------------	-------------------------	------------------------------------	---------------------	------------------------------------

BYGNINGSDEL	TYPE, KONSTRUKSJON	INSTALLASJON	MERKNAD
FUNDAMENT	Fuget gråsteinsmur, evt. betongmur med forblending av gråstein?	SKORSTEIN	STK. 2
KJELLER UNDERETASJE	Kjeller, trebjelkelag.	ELEKTRISITET	Innlagt
YTTERVEGG	Laftet tømmer, evt. reisverk stående plank.	OPPVARMING	PRIMÆRT: Elektrisk SEKUNDÆRT:
FASADEKLEDNING	Liggende trepanel, weatherboard.	VANN	Innlagt
TAKFORM	Saltak.	BAD	Dusj
TAKTEKKING	Skifer "lapp".	TOALETT	TYPE: ANTALL: WC 9

VINDUER	Skiftet (m. småruter som opprin). Til toaletter er store vinduer erstattet av små vinduer.	DEKOR INNSKRIPSJONER	Profilert dørromramming (med pilastre, speil, øvre avslutn. av prof. lister).
DØRER	Skiftet (Eikedør). Opprinnelig til veranda (fyllingsdører).	INTERIØR	Forandret, platekledd m.m. Ny bruk av diverse rom.

BYGGEÅR	ÅR 1923	MERKNAD
TILBYGGING OMBYGGING FLYTTING	ÅR 1945	ENDRING Ombygd til 2 leiligheter. Ombygd deretter til overnattingrom, nytt sanitæranlegg m.m.

VEDLIKEHOLDS- TILSTAND	TILSTAND:	I GOD STAND	BEGYNNENDE FORFALL	FRAMSKREDET FORFALL	RUIIN	EVT. FORFALLSÅRSÅK
	ÅR:					
	1981	X				

FARGESKJEMA	OPPRINNELIG	NÅVÆRENDE	FRAMTIDIG	BYGGHERRE NSB
UTVENDIG VEGG		4-5C8 Brungul		ARKITEKT
VINDSKIER		" " "		BYGGMESTER
GERIKTER		" " "		BYGNINGSTYPE
VINDUER		Hvit		STILPREG
DØRER		5 B2 /orangegrå/brunlakk		
HJØRNEBORD		4-5 C8		

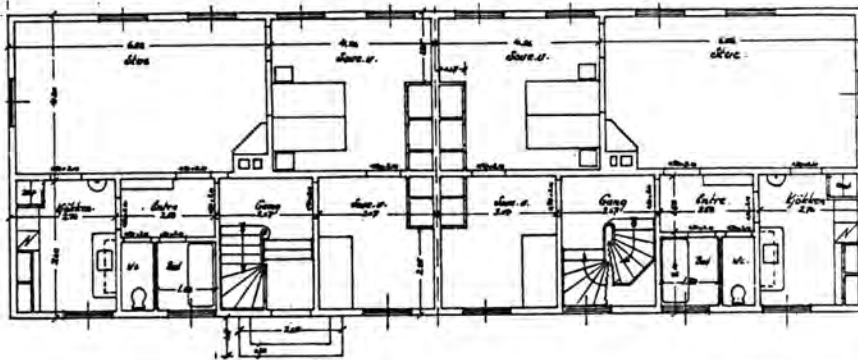
TEGNINGER (ARKIVHENVISNING)	BdB 5120 Oppmålingstegning.
ELDRE FOTOGRAF.	

ANDRE OPPLYSNINGER	UTGITT	DATO	REGISTR.	DATO 18.6.81
	RETTELSESB- BLAD	NR	INNFOØRT DEN	AV
		NR	INNFOØRT DEN	AV
		NR	INNFOØRT DEN	AV

# NSB · REGISTRERING AV BYGNINGER

Bak/Had 0703.79

NAVN BYGNINGENS ART	FLÅM STASJON Funksjonærbolig II, bolig	STASJONSNR. 2361	BYGN.NR. 11
BANESTREKNING	235 Myrdal - Flåm	KILOMETER 355,95	
KOMMUNE.MATR.NR.	Aurland	GÅRDSNR.	BRUKSNR.
ADRESSE	5743 Flåm	DISTRIKT Bergen	



TEGNINGEN VISER: Org.tegn. Dat. 10.5 - 12.5 - 14.5 1947 M 1:200

OPPRINNELIG BRUKSFØRMÅL	PRIMÆRT Funksjonærbolig	SEKUNDÆRT	
NAVÆRENDE BRUKSFØRMÅL	PRIMÆRT Funksjonærbolig	SEKUNDÆRT	ANTALL LEILIGHETER: 4 ANTALL OVERNATTINGSROM: 2
FORHOLD TIL ANDRE HUS	Del av anlegg - frittstående		
FYSISK MILJØ- SAMMENHENG	Strandsted. Landbrukbebyggelse.		

VERNEVERDI	<input type="checkbox"/> PRIO- RITERT	BYGNINGEN PRIORITERES SPESIELT SOM BEVA- RINGSOBJEKT (EVT. INTERN NSB-FREDNING)	<input type="checkbox"/> BYGNINGEN ER FREDET I MEDHOLD AV LOV OM KULTURMINNER
	<input type="checkbox"/> HØY	ENDRINGER SKAL IKKE FORETAS FOR ARKITEKTKONTORET HAR GODKJENT PLANENE. DETTE GJELDER OGSÅ UTSKIFTING AV DØRER, VINDUER, KLEDNING, TAKTEKKING OSV.	
	<input checked="" type="checkbox"/> MIDDELS		
	<input type="checkbox"/> LAV	ENDRINGER KAN FORETAS UTEN GODKJENNING FRA ARKITEKTKONTORET. DET HENVISES TIL GENE- RELLE RÅD OG RETNINGSLINJER.	
	<input type="checkbox"/> INGEN		

DIMENSJONER	HOVED'AL M	22,1 x 7,9	BEBYGD AREAL M <sup>2</sup>	177	ANTALL ETASJER	2	BRUTTO GOLVAREAL M <sup>2</sup>
-------------	---------------	------------	--------------------------------	-----	-------------------	---	------------------------------------

BYGNINGSDEL	TYPE, KONSTRUKSJON	INSTALLASJON	MERKNAD
FUNDAMENT	Betongmur.	SKORSTEIN	STK. 2
KJELLER UNDERETASJE	Kjeller, trebjelkelag.	ELEKTRISITET	Innlagt
YTTERVEGG	Bindingsverk.	OPPVARMING	PRIMÆRT: Elektrisk SEKUNDÆRT: Ved
FASADEKLEDNING	Liggende trepanel, weatherboard.	VANN	Innlagt
TAKFORM	Saltak.	BAD	Innlagt
TAKTEKKING	Skifer "lapp".	TOALETT	TYPE: ANTALL: WC 6

VINDUER	Opprinnelige (m. småruter).	DEKOR INNSKRIPSJONER	Ingen
DØRER	Skiftet (panelte).	INTERIØR	Delvis forandret.

BYGGGEÅR	ÅR 1949	MERKNAD
TILBYGGING OMBYGGING FLYTTING	ÅR	ENDRING

VEDLIKEHOLDS- TILSTAND	TILSTAND:	I GOD STAND	BEGYNNENDE FORFALL	FRAMSKREDET FORFALL	RUIN	EVT. FORFALLSÅRSÅK
	ÅR:	1981	X			Malingslitasje. Glisne vinduer.

FARGESKJEMA	OPPRINNELIG	NAVÆRENDE	FRAMTIDIG	BYGGHERRE
UTVENDIG VEGG		3C 2-3 Grågul		NSB
VINDSKIER		" " "		ARKITEKT NSB-AK v/ G. Hoel og Baastad.
GERIKTER		6C-D5 Lysbrun		BYGGMESTER
VINDUER		Hvit		BYGNINGSTYPE
DØRER		Brunlakk		STILPREG
HJØRNEBORD		3C 2-3		

TEGNINGER (ARKIVHENVISNING)	Ak 9453
ELDRE FOTOGRAF.	

ANDRE OPPLYSNINGER	UTGITT	DATO	REGISTR.	DATO 18.6.81
	RETTELSES- BLAD	NR	INNFØRT DEN	AV
		NR	INNFØRT DEN	AV
	NR	INNFØRT DEN	AV	

M

Jernbaneverket

Biblioteket

JBV



09TU08599

200000022272