

3

EXPROPRIATIONER.

R. J.

S.

8595 B.
1917

Retrobanen

[Bind] 3

A
B
C
D
E
F
G
H
J
K
L
M
N
O
P
Q
S
T
U
W
X
Y
Z
Æ
Ø

Year den Navn	Erindes Navn	Proskryped	Page
Sammot Proskryped		Sammot	67. 69.
Sakran	O. Kjemelien	Følger	115.
Saem (mølle)	Hilje Larsen	Tonnes	120.
Sakran	Emil. Olsen	Tonnes	118.
Selbygningen	W. Andersen	Tonnes	130.
Saek Lille	G. Olsen	Sammot	61.
Saek Ende	O. Hale	Sammot	60.
Saektoom nede	O. Røtland	Sammot	60.
Saektoom oven	O. & Rjømeland	Sammot	60.
Saek munde	T. O. Saek	Sammot	59.
Saekhaugen	O. Torsen	Følger	111.
Saem ybe	L. Selmeren	Følger	114.
Sger	Eri Torkrud	Wang	37.
Slemundig		Lokke	24.

<i>Eurocommissus</i> Navn	<i>Eximus</i> Navn	<i>Præfegtes</i>	Page
Bjomsbo	Samu. Mikkelsen	Romedal	9
Bjornevold	K. Olsen	Løiten	14
U. nordre	O. Samuelsen	Løiten	15
Bjornevold	Syge Holm	Løiten	18
U. østre	Ol. Knudsen	Løiten	19
Brandvold Skov	Mikael Olsen	Elevorim	31
Brandvold	John Brandvold	Saurot	51 55
Beke-Mund	Dr. Myller	Saurot	61
Brandvold	Helge Mikkelsen	Saurot	65
Bjomsbo	P. Valdemar	Saurot	66
Brandvold	A. Paulsen	Følgen	88
Brandvold	P. Olsen	U.	92
Bjornevold	K. Halvorsen	U.	97
Bjornevold	K. Halvorsen	U.	97
Bjornevold	P. S. Ström	U.	98
U. U.	O. J. Myrnes	U.	98
U. U.	J. O. Sørensen	U.	99
U. U.	E. Knudsen	U.	101
U. U.	O. Loren	U.	101
U. U.	Eugt. Halvorsen	U.	101
U. U.	O. Halvorsen	U.	101
Blomstergaard	J. Johansen	U.	120
Brandvold	E. Pedersen	U.	120
Dokkholm	J. Egebo	U.	128
Brandvold	J. O. Thomsen	Lillelund	131
U. østre	M. S. Thomsen	U.	131
Bjornevold	O. Olsen	U.	131
Brandvold østre	G. Olsen	U.	132
U. U.	L. S. Thomsen	U.	132
Brandvold østre	J. Brandvold	U.	133
Bjornevold østre	O. P. Brandvold	U.	133
Brandvold østre	K. Skotte	U.	133
Bjornevold østre	H. O. Sivertsen	U.	133
U. U.	L. S. Rasmussen	U.	133
Brandvold østre	H. Olsen	U.	134
Brandvold østre	L. Pedersen	U.	134

B
C
D
E
F
G
H
J
K
L
M
N
O
P
Q
R
S
T
U
W
X
Y
Z
Æ
Ø

Fam. og Individ Navn	Elevens Navn	Præstegæld	Page
Præstevold Søndre	Peder Eubankius	Lillelundsten	134
" "	O. Eubankius	"	134.
" nordre	L. Pedersen	"	134.
Præstevoldsgaard	Th. Olsen	"	135
Præstevoldskirken	J. Arnesen	"	135.
Præstevolden	J. Olsen	"	135
Præstevoldsgaard	L. Pedersen	"	136.
Præstevolden	Gors Eubankius	"	136.
"	J. Jacobsen	"	136.
Rokkassen	Katinka Høffys	"	149.
Rygge Mølle	J. Eubankius	Rensballe	151.
Rygge Lillulie	O. Eubankius	"	152.
Rygge Skole	H. Frønes	"	152.
Rygge Skole	L. Lauri	"	152.
" Gammeltun	J. Eubankius	"	152
" ovre	Leval Jensen	"	152.
Rødtved Søndre	B. Rødtved	"	153.
Rødtved nordre gård	S. Høie	"	153.
Rødtved	S. Brøndum Brødt	Skovbunden	158.
Røn	S. T. Sjøgaard	"	158.
Røntved	Trygve Røntved	"	160.
" nordre	Marit Røntved	"	161.
Ryvangen	S. H. Ryvangen	"	164.

Grundmanns Namn

Errens Namn

Prolegyande

Page

Dissen
Dölmow

Anna Dissen
J. Munnick

Vang
Tolgen

36. 39.
107.



<i>Samfundsmænd</i> Navn	<i>Erhverv</i> Navn	<i>Forfatter</i>	<i>Side</i>
<i>Engelthaus</i> vester	J. C. Engelthaus	<i>Loften</i>	13.
" " " " " " "	A. Thingsted	"	14.
<i>Erasmus Skov</i>	Lauthausts Godthiis	<i>Elverum</i>	31.
<i>Erasmus</i>	O. Erasmus	<i>Montevideo</i>	83.
<i>Erasmus ytre</i>	O. Olsen	<i>Folgen</i>	93.
<i>Erasmus</i>	P. Jensen	"	93.
<i>Erasmus</i>	Skjold	"	93.
<i>Erasmus kloppe</i>	"	"	93.
<i>Erasmus nord</i>	P. Pedersen	"	93.
<i>Erasmus nord</i>	P. Helgesen	"	109.
" " "	O. Olsen	"	109.
<i>Erasmus mellem</i>	E. Loren	"	110.
" " " " " "	L. Nielsen	"	110.
<i>Erasmus nord</i>	E. Jensen	"	124.
<i>Erasmus Skov</i>	J. Haas	<i>Rindalen</i>	151.
<i>Erasmus</i>	E. Hage	"	151.
<i>Erasmus nord</i>	J. Haas	"	153.
<i>Erasmus nord</i>	Haas & Hage	"	154.



Eiendommens Navn	Eiernes Navn	Fæstegjætt	Sider
Truetsøe Sten	Sten	Løide	15
Truetsøe lille vater	Andersen	S.	16.
Frymer	Jakob Frymer	Vang	4.
Truetsøe lille sø	Jens Mikkelsen	Løide	17.
Foss	Fr. Andersen	Elverum	33.
Folkeppen	Gunde Jensen	S.	51.
Tunne	Ole Tunne	Skovlunde	81.
Lindholmen	H. Frønes } Ole Quergaard } J. Koppang	S.	164.



Grundtommeus Navn	Eierens Navn	Procentager	Page
Grundervej	L. Loren	Løide	20.
Grundervej	H. Rørd	Elverum	27. 30.
Grotholst Skov	Ole Grotholst	"	32.
Grunnen vestre	H. Løken	"	32. 39. 46.
" nordre	"	"	33. 40. 45. 46
Gaarder	Natoravn	Elverum	40.
Grunderen	"	"	46.
Gaardengen	Otto Olsen	"	51.
Gaardstuehøimen	E. Engelbren	Tjøne	115.
"	H. Engelbren	"	115.
Gøtland vest	Jens Johnsen	"	120.
Gøtland øst	Einar Klummeten	"	120.
Gaardstuehøimen	E. Eriksen	"	123.
Grunderen Nylund	O. Simonsen	"	140.
Grunderen	O. Olsen	Rindalen	151.
Grotholst vest	H. Grotholst	"	154.
" nordre	Thomas & Co.	"	154.
Grunderen	J. Nylund	Skovsødal	158.
Grunderen	"	"	160.
Grunderen	O. Olsen	"	160.



Sammenhengende Navn	Eierens Navn	Postbygningen	Postnummer
Haugnes lod nordre	I. Her	Loiten	16.
Hjellum	J. Gjesvang	Vang	3.
Hol vester	Kno kopper Hol	Vang	5.
H. østre	Anders Hol	Vang	6.
Holler	Gudr. Evensen	Vang	6.
Horne	Hans. Horne	Romdal	8.
Harsrud	Linn. K. Hordal	V.	9.
Haugstad	T. A. Gjesvang	Loiten	11.
Hommelod sør	L. Olsen	V.	17.
Hamar By			35-38.
Holmen	M. Springen	Storviken	50.
Himmelsdal	G. Skjap Euter	Kamot	56.
Hood	P. Hovind	Thorildsdalen	71.
Hordvassel	O. Pryken	Kamot	72.
Hord	J. Vigen	Thorildsdalen	74.
Hagen	P. Olsen	Tolgen	89.
Hurikgaard	L. Salteisen	V.	90.
Hulbakdal	N. Lonan Krog	V.	90.
Hulbakkedal	V.	V.	91.
Hulbladsplos	J. Pedersen	V.	91.
Himmelsås	O. Pedersen	V.	95.
Himmelsvold	Th. Thorsen	V.	96.
H. S.	O. Thorsen	V.	96.
Holm	J. Ellefsen	V.	99.
Holien nordre	J. Olsen	V.	103.
H. Sør	Th. Olsen	V.	103.
Holien nordre	A. Larsen	V.	105.
H. S.	Th. Jensen	V.	106.
H. Sør	Th. Johannsen	V.	106.
Haugen østre	J. Torgersen	V.	113.
Holm	O. Simonsen	Troms	119.
Haugvoss	E. Holmum	V.	120.
Haugvassdalen	O. Andersen	V.	122.
Holmen nordre	J. Knudsen	V.	122.
Holmenanger	E. Holmum	V.	123.



Stednavn	Forfatter	Praktgjætt	Page
Holmen nord	O. Engestrøm	Torvald	123.
Holmen nord	E. Engestrøm	J.	124.
J. søndr	O. Linnæus	J.	124.
J. nord	H. Sandvold	J.	124.
Hausmann	A. Kvernålen	J.	125.
Hausmann	J. Skeen	J.	129.
Holmen trøien	E. Holm	J.	130.
Hedals fæst	H. H. H.	Lillestrøm	132.
J.	H. O. Sivertsen	J.	133.
Husem nord	P. Salte	J.	138.
J. søndr	Og E. Engestrøm	J.	139.
Hærdmann	O. Lore	J.	146.
Hærdal nord	Eugen Høi	Rustad	151.
Haugset	J. Hærdal	J.	151.
Haugset allest	J. Hærdal	J.	152.
Høye midtr	P. Hovind	J.	152.
Haugset nord	H. Lunde	J.	153.
Hærdal søndr	H. Eriksson	J.	153.
Høye søndr	O. Johannsen	J.	153.
Haugset midtr	H. Semning	J.	154.
Hærdal øst	J. Fougstad	J.	155.
Hærdal vest	H. Hærdal	J.	156.
Hausmann	E. Johannsen	J.	156.

<i>Eendommens Navn</i>	<i>Eueres Navn</i>	<i>Prosegger</i>	<i>Page</i>
<i>Johannesliken</i>	<i>P. Floind</i>	<i>Solumm</i>	<i>54.</i>
<i>Trosseggen</i>	<i>O. Olsen</i>	<i>Falgen</i>	<i>91.</i>
<i>Jensgaard</i>	<i>J. A. Hauke</i>	<i>J.</i>	<i>91.</i>
<i>Jordal</i>	<i>R. Knudsen</i>	<i>J.</i>	<i>113.</i>
<i>Johannesmon søster</i>	<i>O. Johnsen</i>	<i>J.</i>	<i>131.</i>



Konud övers	Eurus Naom	Protegyardur	Page
Konud inn	O. Haakunnen	Loiten	21.
St. neds	O. Haakunnen	Loiten	21.
Korposid	H. Kaasen	Kaasul	66.
Kirkunur	Kaasul Kominne	Kaasul	67.
Kirkulyggul	Johan Inndun	J.	67. 69.
Kirkun	H. Haakunnen	Thorvaldsson	80.
Kirkunnen	M. Pedersen	Tinnal	121.
Kirkunnen	E. Pedersen	J.	122.
Kirkunnen	O. Tinnunnen	J.	124.
Kirkunnen	L. Olsen	J.	135.
St. neds	Thomasus Eeute	J.	127.
Kirkunnen	Klotkun Nilsen	J.	128.
Kaasen norde	H. Olsen	Willebrandsson	132.
Kirkunnen	L. Loren	J.	142.
Kirkunnen	O. Pedersen	J.	142.
Kirkunnen	H. Olsen	J.	142.
Kirkunnen	E. Kristiansen	J.	142.
Kirkunnen	O. Pedersen	J.	143.
Kirkunnen	E. Rönninges	J.	143.
Kirkunnen	L. Johann	J.	143.
Kirkunnen	H. Olsen	J.	144.
Kirkunnen	L. Pedersen, Grotten	J.	145.
Kirkunnen	J. L. Steien	J.	146.
St. neds	E. O. Pogaard	J.	146.
Kirkunnen	E. Eeuteksen	J.	146.
J.	O. Eeuteksen	J.	147.
Kirkunnen	H. Strand, P. Tinnun, J. Høiggus	J.	147.
Kirkunnen	J. Høiggus	J.	147.
Kirkunnen	L. Pedersen	J.	147.
Kirkunnen	O. Johann	J.	148.
Kirkunnen	E. Kristiansen	J.	148.
Kirkunnen	L. O. Koppang	Willebrandsson	161.
St. Nystunnen	J. N. Koppang	J.	161.
St. Nordun	Kagen	J.	162.
St. Ryzun	H. Koppang	J.	163.



Sundmannus navn

Etternavn

Paroksyert

Page

Koppang Lillehei

Laurits Lillehei

Storvordalen

163.

J. Gaunestadi

O. Koppang, J. Nystad

J.

165.

J. Lillehei

J. Fergand, O. Koppang

J.

164.

Personens navn	Personens Navn	Postgjælden	Page
Loken helle		Loken	12
L. ston		L.	12
Loken Prædikan		L.	20.
Laugemyer	Eugen Kas	Namot	64.
L.	Oluf Steley	L.	64.
L.	Nils Graff	L.	64
Lilleveen	L. Arne	Folgen	97.99
Lomas	O. Arne	L.	98.99.
Laugvies von	S. Arne	L.	100.
Laugvies	P. Kas	L.	101.
Lillebakken	K. Arne	L.	108.
Lillegjellen	J. Lomvick	L.	110.
Lillestein	T. Pedersen	Lillestein	137.
Laugvies	J. Nilsen	L.	144
L.	L. Arne	L.	144.
Lauv	S. S. Arne	Thomsen	157.
	H. Arne		
	Laugvies Lauv		



Esimiesimen Nimi	Esimerik Nimi	Traslaus	Sivut
Mittakojanen nimet	Kari Oksanen	E. Wirtanen	26.
Mittakojan lakkien	Ola Hyötyläinen	J.	26.
Mittakojanen isä	B. Niemi	J.	27.
Mittakojanen	J. Anttonen	J.	27.
Moin	G. Gomp Erika	Naimet	66.
Mittakojanen	N. Anttonen	Thorensen	77.
Mokkela Aigalinen	P. T. Oksa	J.	82.
Mokkela Niemi	J. Oksa	J.	82.
J. Aikola	E. Oksa	J.	82.
Mokkela Erika	H. Hakkarinen	J.	82.
Messellin nimet	O. T. Messell	J.	84.
J. Niemi	O. Messell	J.	84.
J. Erika	J. Morsio	J.	85.
Moring Erika	J. Oksa	Talven	98.
Moring	J. Galgandeggen	J.	98.
Moringin nimet	J. Loonala	J.	101.
Myrä Niemi	E. Salonen	J.	104.
J. Niemi	{ H. Thomassen O. Oksa	J.	104.
J. Niemi	{ T. Petäjä E. Oksa	J.	104-105
Mäyry isä	E. Oksa	J.	122.
J. Niemi	O. Oksa	J.	122.
Möllerin	E. Oksa	J.	121.
Mour	B. Niemi	J.	129.
Molander	Niemi Oksa	J.	129.
Mullin	B. Oksa	J.	136.
Mullin nimet	P. T. Fronlinen	Thorensen	136.
J.	L. Loren Oksa	J.	140.
Myllymäki	O. Koppinen	Thorensen	162.



Einvaldsmaður Nafn	Ætt nafn	Præstlegaðer	Page
Nymour	P. Sveinsson	Edroium	50
Nabben	Ragn. Skilau	J.	59.
Nygaarden	T. Mætt	Reinor	57.
Nygaarden	Thorgeir	Tolgan	94
Norvald ogtr	O. Thorsen	J.	111. 112.
Nyhus	Th. Eyrarstein	J.	113.
Ney ogtr	M. Sveinsson	Tonur	114
Nyurdumou	T. Salomonson	J.	115.
Nytröndumou	O. Þorsvinnu	J.	118.
Nystrid ogtr	Skullid	J.	123.
J. ogtr	Eimundsgard	J.	123.
Nygaard ogtr	M. Madsen	J.	126.
J.	P. Jonsson	J.	127
Nymour	H. Oluf ogtr	J.	127
J.	E. Halvorsen	J.	127.
Ney ogtr	T. Simonsen	J.	128.
J.	T. Simonsen	J.	128.
Norigaarden	K. Thorsen	J.	129.
Naskbyjond	Lars. Olsen	Lillestrand.	141.
Naskby ogtr	G. Pedersen	J.	141.
Naskby Samu	Stein	J.	141.
J. ogtr	Guðlaug Katopsttr.	J.	142.
Naskby ston	Lars. Olsen	J.	142.
Nyggan	O. Olsen	J.	143.
J.	O. Jonsson	J.	145.
J.	A. S. Mellergaard	J.	146
J.	P. Eriksson	J.	146
Nygaard ogtr	O. Sveinsson	Stougaard.	158.

N
O
P
Q
R
S
T
U
V
W
X
Y
Z
Æ
Ö

Erasmus Navn	Sæmdoms Navn	Forlyggende	Præmie
Ong	E. Nielsen	Naug	4.
Ophias melleu	P. Hovind	Thorvaldsen	71.
Ophias sønde	O. Halvorsen	∅.	79.
Ophias nordr	M. Frønes	∅.	80.
Olegaard	A. Andersen	Følgen	89.
Osmond søn	P. Berg	∅.	94.
∅.	Lofte Sas	∅.	94.
Ossgølleu	Ingevald Johnsen	∅.	94.
Ous ytre	Anna Knudsen	∅.	94.
Oustovin	O. T. Strand	∅.	95.
Ous melleu	Ingevald Salomon	∅.	95.
Ous haugen	O. P. Hummelvoll	∅.	95.
Ous søn	∅.	∅.	95.
Ousseng	P. Sas	∅.	100.
Ous sønde	M. Skjæmmeden	∅.	100.
Oustoggen	∅.	∅.	100.
Ous melleu	P. Pedersen	∅.	100.
Oustrand	A. Haakrød	∅.	100.
Ousmou	H. Pedersen	∅.	100.
Oustrand	O. T. Strand	∅.	101.
Oflersøu	M. Paulsen	∅.	119.
Odden	M. Tangen	Lønne	Tob.



Scrubornu Naom	Scrubu Naom	Præstegjætt	Pagein
Præstorum	Jens Møller	Løiten	23.
Pelleskogen	And Olsen	Elverin	29.
Pællgaardu	J. Eskerud	Tolgen	108.
Præstgaardu		Tolgen	112.
Persvingellu	O. Kinnicku	Tolgen	112.
Præstgaardu		Tinnel	120.
Paurell	E. Hansen	Lillelövdeleu	135.
Præstgaardu		Lillelövdeleu	140.
Præstgaardu		Rundeau	153.

S
T
U
W
X
Y
Z
Æ
Ø

<i>Quædam nomina Norw.</i>	<i>Scilicet Nomina</i>	<i>Præfixa quædam</i>	<i>Pagina.</i>
Åttor Rusked	Ole Olsen	Løkken	17.
Rørd	H. Johansen	J.	21.
Ruskedskien	H. Olsen	Elverum	53.
Rusked mellem	O. Loren	J.	53.
J. Sinder	G. Sabramann	J.	53.
J.	O. Haas	Elverum	54.
Rusked mellem	O. Olsen	J.	55.
J. nord	H. Helgeen	J.	55.
Rusked	Egyptenhus Sunde	Skonhovden	78.
Rougards	J. J. Rier	Falgen	90.
Rørd	Th. Nielsen	J.	103.
Rørd nord	H. Jørgensen	J.	105.
Rød. iste	Th. Rasmussen	J.	110.
J. gamle	E. Høskuld	J.	111.
Rønning	E. Pedersen	J.	111.
Rød ydre	E. Egyptenhus	J.	112.
Rød indre	R. Nielsen	J.	113.
Ramsnæs	J. Pedersen	Tjønd	121.
Rørd	H. Salomon	J.	125.
J.	E. Salomon	J.	126.
Rygløkket	O. Rønning	J.	128.
Raudnæs	O. Pedersen	Lillelunden	140.
Rønning	E. Kristiansen	J.	148.
J.	E. Høge	Raudalen	158.
Rindingsen	O. Koppangskam	Skonhovden	162.

S
T
U
W
X
Y
Z
Æ
Ø

Fundamentalt Namn	Ärrens Namn	Prästigt and	Pageer
Åkerbruk	A. Persson, Åkerbruk	Laiten	3
Åkerbruk	K. G. G. G.	Å.	4
Åkerbruk	S. G. G. G.	Åkerbruk	7
Åkerbruk	K. J. J. J.	Å.	8
Åkerbruk	K. O. O. O.	Å.	10
Åkerbruk	J. J. J. J.	Å.	11
Åkerbruk	H. O. O. O.	Å.	18
Åkerbruk	K. O. O. O.	Å.	22
Åkerbruk	K. M. M. M.	Åkerbruk	24
Åkerbruk	L. S. S. S.	Åkerbruk	32
Åkerbruk	K. M. M. M.	Å.	41
Åkerbruk	G. J. J. J.	Å.	46
Åkerbruk	T. P. P. P.	Å.	48
Åkerbruk	O. O. O. O.	Åkerbruk	48
Åkerbruk	O. S. S. S.	Å.	49
Åkerbruk	J. S. S. S.	Å.	50
Åkerbruk	P. M. M. M.	Åkerbruk	70
Åkerbruk	G. S. S. S.	Åkerbruk	72
Åkerbruk	A. M. M. M.	Å.	77
Åkerbruk	O. M. M. M.	Å.	78
Åkerbruk	O. T. T. T.	Å.	78
Åkerbruk	P. H. H. H.	Åkerbruk	76
Åkerbruk	O. S. S. S.	Åkerbruk	76
Åkerbruk	A. F. F. F.	Å.	77
Åkerbruk	J. S. S. S.	Å.	78
Åkerbruk	S. S. S. S.	Å.	78
Åkerbruk	S. S. S. S.	Å.	85
Åkerbruk	S. S. S. S.	Å.	86
Åkerbruk	S. S. S. S.	Å.	87
Åkerbruk	S. S. S. S.	Å.	87
Åkerbruk	S. S. S. S.	Åkerbruk	88
Åkerbruk	O. S. S. S.	Å.	89
Åkerbruk	S. S. S. S.	Å.	89
Åkerbruk	N. L. L. L.	Å.	90
Åkerbruk	L. L. L. L.	Å.	90
Åkerbruk	J. S. S. S.	Å.	92
Åkerbruk	J. S. S. S.	Å.	92
Åkerbruk	O. M. M. M.	Å.	92
Åkerbruk	J. P. P. P.	Å.	97
Åkerbruk	O. M. M. M.	Å.	98
Åkerbruk	M. J. J. J.	Å.	99
Åkerbruk	T. S. S. S.	Å.	99
Åkerbruk	S. H. H. H.	Å.	102
Åkerbruk	E. M. M. M.	Å.	102
Åkerbruk	J. O. O. O.	Å.	102
Åkerbruk	J. M. M. M.	Å.	102
Åkerbruk	O. S. S. S.	Å.	107
Åkerbruk	T. P. P. P.	Å.	113
Åkerbruk	M. O. O. O.	Å.	114
Åkerbruk	O. S. S. S.	Å.	114
Åkerbruk	O. S. S. S.	Å.	118
Åkerbruk	O. S. S. S.	Å.	118
Åkerbruk	S. S. S. S.	Å.	119
Åkerbruk	M. O. O. O.	Å.	119
Åkerbruk	M. O. O. O.	Å.	121
Åkerbruk	M. O. O. O.	Å.	122
Åkerbruk	O. M. M. M.	Å.	124
Åkerbruk	M. O. O. O.	Å.	125
Åkerbruk	H. S. S. S.	Å.	126
Åkerbruk	H. S. S. S.	Å.	130
Åkerbruk	J. T. T. T.	Å.	130
Åkerbruk	L. S. S. S.	Åkerbruk	130
Åkerbruk	J. S. S. S.	Å.	131
Åkerbruk	H. S. S. S.	Å.	131
Åkerbruk	H. O. O. O.	Å.	131



<i>Scandianavia stam</i>	<i>Scania stam</i>	<i>Prattysaer</i>	<i>Page</i>
<i>Thunbergia</i>	L. Allen	Lidderdale	131
<i>Thunbergia stam</i>	H. Entenau Euphr	do	132
<i>Thunbergia stam</i>	L. Allen	do	132, 133.
<i>Thunbergia stam</i>	P. J. Tommasen	do	136
<i>Thunbergia</i>	O. Allen	do	137
<i>Thunbergia</i>	J. d. Thun	do	137
<i>Thunbergia</i>	-	do	137
<i>Thunbergia</i>	{ Th. Thun P. J. Tommasen	do	137
<i>Thunbergia</i>	{ Thun Thun P. J. Tommasen	do	137
<i>Thunbergia</i>	Th. Jakobus Euphr	do	138
<i>Thunbergia</i>	O. Thun	do	138
<i>Thunbergia</i>	S. Johannsen	do	138
<i>Thunbergia</i>	J. Johannsen	do	139
<i>Thunbergia</i>	S. Allen	do	139
<i>Thunbergia</i>	L. Entenau	do	139
<i>Thunbergia</i>	Th. Thun	do	139
<i>Thunbergia stam</i>	J. Loren	do	139
<i>Thunbergia stam</i>	S. Thun	do	140
<i>Thunbergia stam</i>	L. Thun	do	140
<i>Thunbergia stam</i>	D. Johannsen	do	140
<i>Thunbergia stam</i>	H. J. Johannsen	do	141
<i>Thunbergia stam</i>	L. Allen	do	141
<i>Thunbergia stam</i>	Th. Loren	do	141
<i>Thunbergia stam</i>	J. Loren	Thun	141
<i>Thunbergia</i>	G. Loren	Thun	142
<i>Thunbergia</i>	H. O. Kappang Euphr	do	147
<i>Thunbergia</i>	Mani Thun	do	160
<i>Thunbergia</i>			160.

<i>Samfundets Navn</i>	<i>Exercis Navn</i>	<i>Prædicator</i>	<i>Prædic.</i>
Tofjord		Løken	10
Tornvinge	L. Brin	Skovrum	28. 51.
Torvasten	Haus Olsen	St.	51
Totus	G. Ophus	Skovrum	77.
Tovæn	O. Gjerstad	St.	81.
Tolquæsthusen	J. Paulsen	Tolgen	90.
Tolquæsthusen	L. Snielsen	St.	90.
Tomasgaard	L. Olsen	St.	96.
Tolquæsthusen	P. Thorsen	St.	108
Tovæn	J. Johnsen	St.	111.
Tilnavet	T. Thorsen	St.	113.
Tilnavet skov	T. A. Thorsen	St.	116.
Tuvvinge skov	P. Skovrum	Tovæn	126. 130.
Tuvvinge skov	M. Skovrum	St.	130
Tovæng	O. Krohn	Rindalen	152.
Torvasten		St.	155.
Tollefjord		St.	155.
Tovæng	P. v. O. Thorsen	Skovrum	163
Tovæng	C. C. Brin	St.	163.

T
U
W
X
Y
Z
Æ
O

<i>Grundkommens Navn</i>	<i>Sicrus Navn</i>	<i>Paralygare</i>	<i>Page</i>
<i>Ugeens navn</i>	<i>M. Mollen</i>	<i>Finne</i>	<i>115</i>
<i>Ugeens navn</i>	<i>M. Johnsen</i>	<i>Jⁿ</i>	<i>115</i>
<i>Jⁿ</i>	<i>L. Johnsen</i>	<i>Jⁿ</i>	<i>116</i>
<i>M. Mollen</i>	<i>P. Petersen</i>	<i>Lillebrunden</i>	<i>150</i>

U
W
X
Y
Z
Æ
Ø

<i>Samfundens Navn</i>	<i>Leeres Navn</i>	<i>Præstegaard</i>	<i>Page</i>
Vederskop	Lagjom Falk	Vang	2
Vang Præstegaard		∅	2
Vallensø mdr.	K. Vallensø	Løiden	23
Vivens bnd	M. Hansen	∅	24
Vestad	O. Knudsen	Elverum	29
∅	K. Knudsen	∅	30
∅	Grothøj	∅	30
Vig	P. Hornind	Samol	70
Viken	P. J. Dine	∅	75
Vigsmoen	P. Knudsen	Tolgen	108
Vingelen - Byggen	E. Engstrøm	∅	112
∅ Lønde	O. Thorsen	∅	112
Vingelstov	E. Knudsen	∅	112
Vingelen, øst	J. Halvorsen	∅	112
Vingelstov	H. Morken	∅	120
Vingens øst	H. Morken	∅	120
∅ mdr.	A. Svithen	∅	131
Vutgaard Gude	H. Vutgaard	Skonens	158
∅	O. T. Kesselt	∅	159
∅ Byg	P. Vutgaard	∅	159
Vingelbyen	H. Trønne	∅	164
∅	L. K. Trøney	∅	164



Emuomunus Nam	Eximus Nam	Praskegald	Pagur.
Qyde smide	H. Johannsen	Sarvot	75
V. munde	P. Helgeur	V.	75
Felony mude	A. Kuvindan	Tolger	110
Felgyard mude	S. Torren	Torur	115
Falby. Nyske	M. Kuvun	V.	116
V. Kusan	R. Morkunin	V.	116
Felgyard vor	H. S. Gean	V.	116.
V. melleu	M. Morkunin	V.	116.
Falby	S. Morkunin	V.	117.
V.	M. Kuvunin	V.	118.
Fiklilleu	N. Somorstun	V.	148.
V.	V.	V.	148
Fryotunin	R. Morkun	Lillelindin	150
Forsgaard	Olle Forsgaard.	Stordalvden	159.



Hand - Clavium

Y
Sumbane.

1
Iaar 1861 den 30^{te} September, blev efter Requisition
af Bestyrelsen for de nye Jernbaneanlæg en lovlig
Kart- og Opmaalingforretning afholdt over neden
anførte til Hamar - Elverum - Jernbane ekspedi-
viede Grunde.

Forretningen administreredes af Major W. Kasen,
som dertil af Hedemarkens Amt bestikket, hvilken
Bestikkelse her fumlagedes og her indtages saa-
lydende:

Major i Cavalleribrigaden Johan Wilhelm Georg
Kasen bemyndiget herved til som Conducetur at
foretage Opmaaling af den Grund, der er ekspedi-
vuel for Jernbaneanlægget mellem Hamar og Elve-
rum, samt den Del af Lillehammer - Kong-
vinger - Jernbanen, der falder i dette Amt
Hedemarkens Amtsbankot den 24^{de} September 1861
Kasen

og som Kartvidnes har holdt Civilingeniør Anton
Løvsbæk og Tekniskere Peter Jensen Bryn
Hvor da.

For Bestyrelsen for de nye Jernbaneanlæg modde
Hamar - Elverum - Jernbanens Techniske Civil-
ingeniør Nilsen, der paaviste Assistenten.

Ved Forretningen fumlagedes:

1. Kartforretning af 22^{de} til 24^{de} September 1858 og
Overbudsforretning af 19^{de} og 20^{de} Juli 1859,
for Hamar By og Wangs Thinglag.
2. Et efter Jernbanebestyrelsens Foranstaltning med
Civilingeniør Løvsbæk oplaget Kart i 1:100 af
den kandi Thirelse over Hamar - Elverum -
Jernbanelinie med Tilleggene
Dette fremmedes Forretningen for
Kart N^o 4 af Kartforretningen for Hamar By og
Wangs Thinglag

Vangs Parshgaard

Karttekening af 24^{de} dennes fremlagdes ligesom Pausk
Vinsnes som Bygger af Vangs Parshgaard lod
møde med Pausk Vinsnes og Naboen Doctor
Toddewa Sorenskjov Niels, Jacob Troegner og
Jens Gjestvang ved Formyndere, Vagtmester
Helamb og Gev. Nothe.

Den til Jernbanen anlagte ekspediente Terrain var
indehængt og beskrevet i alle Dels rigtigen oplagt
paa det fremlagte Kart.

Dessu forlodes Opmaalingen og ved Udrugning
befandt af indeholde.

Stykket a fra Pal 216 til 219 i 45^{de} p. Aaet - 2. Aaet 197^{de} Aa
" b " " 219 - Gards i 30 - " - 1 - 334^{de} Aa

Part N^o 5 A for Hamar By og Vangs Thinglag
Et Aars Tidsskifte.

Kartteeningen af 24^{de} dennes fremlagdes ligesom Eivind
Doctor Toddewa, Pausk Vinsnes og Pausk Vinsnes,
Sorenskjov Niels, Jens Gjestvang ved Formyndere
Vagtmester Helamb og Jacob Troegner var tilstede,
Naboen om de 2 her tilstedeværende Grunde var
Sorenskjov Niels og Pausk Vinsnes.

Den til Jernbanen anlagte Grund er ind-
hængt og beskrevet rigtigen oplagt paa
Kart.

Dessu forlodes Opmaaling og ved Udrugning
befandt Indhold af dette Stykke _____
_____ Aaet 1538^{de} Aa

Part N^o 5 B for Hamar By og Vangs Thinglag
Vedarskel.

Kartteeningen af 24^{de} dennes fremlagdes ligesom Eivind
Sorenskjov Niels var tilstede tilligemed Naboen
Bylaga Pien og A. Thorsvang samt Eivind af Part
N^o 5 A som ovennævnt.

Den til Jernbanen anlagte Grund var indehængt
og beskrevet rigtigen oplagt paa Kart.

Duette foretoges Opmaalingen og ved Udrøgning be-
 fandtes Indholdet af:
 Stykke Lit a 21 Gader 2' - - - - - 7. Areal 1735⁰ Aln
 " " b-b " " - - - - - 1 Areal 870⁰ Aln
 " " c-b " " - - - - - 2 Areal 2100⁰ Aln
 " " d-b " 20' - - - - - 1 Areal 658⁰ Aln

Tart. N^o 6 Henshaugen for Kamars By og Vangs Thinglag

Karttegningen af 27^{de} dennes fremlagdes, ligesom Eieren
 Dyrlage Plien og A. Thorshaug med Naboer Lorenskjær
 Høius og Jens Gjesvang ved Formynders Vagtmester
 Heramb vare tilstede.

Den til Jernbanen erpropionede Grund var indhegnet
 og skattedet rigtigheden aflagt paa Kart.

Duette foretoges Opmaalingen og ved Udrøgning be-
 fandtes Indholdet af dette Stykke - - - - - 2. Areal 1329⁰ Aln

Tart. N^o 4 Høllum af Vangs Thinglag

Karttegningen af 27^{de} dennes fremlagdes, ligesom Eieren
 Jens Gjesvang medde ved Formynders Vagtmester
 Heramb. Naboerne Dyrlage Plien, A. Thorshaug
 og Jacob Frognen vare tilstede.

Den til Jernbanen erpropionede Grund var indheg-
 net og skattedet rigtigheden aflagt paa Kart.

Duette foretoges Opmaalingen og ved Udrøgning be-
 fandtes Indholdet af:

Stykke Lit: a Grundten til Vestinden af Sandviken - - 2. Areal 2178⁰ Aln
 " " b. Do paa Østinden af Do - - - - - 1. Areal 570⁰ Aln
 " " c. Do til Gader med Frognen - - - - - 1. Areal 955⁰ Aln

Endvidere blev efter Forlangende af Sectionschefen Her Ribbe
 opmaalt 3 Hørslykke herpaa Jernbanen har de,
 paaent over Træene, nemlig

1^{de} Stykke beliggende paa Sydinden
 af Lit. a og af samme Tart som Lit. a - - - - - Areal 1751⁰ Aln
 2^{de} Stykke beliggende paa Sydinden af Lit. b. og
 af samme Tart som dette Lit. - - - - - Areal 1200⁰ Aln
 3^{de} Stykke beliggende paa Nordinden af Lit. b. og
 af samme Tart som Lit. b. - - - - - Areal 652⁰ Aln

Tart. N^o 8 Prognos af Vangs Thinglag

Karttegning af 27^{de} dennes foretoges, ligesom Eieren Jacob Prognos med Naboen Jens Gledvang med Formyndere Pagsmeester Hermann og Christian Gousson Skattem var tilstede.

Den til Jernbanen erproverede Grund var indhegnet og kartet rigtig aflagt paa Kart.

Derfor foretog Opmaalingen og ved Udregning befandt

de Indhold af:

Stykket lit. a - 5 Eder - - - - -	1 Aaal 688 ^o . M
" - " b - 3 - - - - -	1 Aaal 12 ^o . M
" - " c - 4 - - - - -	1 Aaal 805 ^o . M
" - " d - 3 - - - - -	" Aaal 2244 ^o . M
" - " e - 1 - " 35' - - - - -	" Aaal 1023 ^o . M
" - " f - 1 - " 40' - - - - -	" Aaal 1411 ^o . M

Tart. N^o 9 Skattem af Vangs Thinglag

Karttegning af 27^{de} dennes foretoges, ligesom Eieren Christian Gousson Skattem med Naboen Jacob Prognos var tilstede, herimod Eieren af Nabogarden Aug. Petersen Emil Nielsen, uaght Vedtagelse af lovlig Varsel ikke afgav Noede.

Den til Jernbanen erproverede Grund var indhegnet og kartet rigtig aflagt paa Kart.

Derfor foretog Opmaalingen og ved Udregning befandt

de Indhold af: / se Chartet af 11^{de} Juli 1859.

Stykket lit. a - 13 Eder - - - - -	3 Aaal 1775 ^o . M
" - " b - 8 - - - - -	1 Aaal 2200 ^o . M
" - " c - 2 - - - - -	" Aaal 1440 ^o . M
" - " d - 10 - - - - -	2 Aaal 1592 ^o . M
" - " e - 7 - - - - -	1 Aaal 1544 ^o . M
" - " f - 6 - - - - -	1 Aaal 988 ^o . M
" - " g - 2 - " 48 - - - - -	" Aaal 1412 ^o . M

Tart. N^o 10 Aug. af Vangs Thinglag

Karttegning af 27^{de} dennes foretoges og uaght Eieren E. Nielsen har vedlagt lovligt Varsel afgav han dog ikke Noede.

hvorimod Naboene Christian Sørensen Skattem og Christof
fer Hall ved sin Hustru Anders Andersen Hall af
gav Noede.

Den til Jumbanen erproverede Grund var indhegnet
og lashedet rigtiget aflagt paa Kart.

Da Grundens Grændse med Naboene var nøi-
agtig bestemt ved Gården og vaaret Underboken af 22
- 24 September 1858, som Overboken af 19 og 20 Juli
1859, med Nøiagtighed angiver Grundens for de for-
skjellige Partiparceller fandt man ingen Grund til
at udrette Opmålingen af denne Grund. Ved Udg-
regning bestodt de forskjellige Parceller af indholdet:

Stykket til a - 6 Gader	1	Maal 596 ^o .M
" " b - 1 - 10	"	660 ^o .M
" " c 26 - 20	4	2465 ^o .M
" " d - 12	2	548 ^o .M
" " e - 6	1	748 ^o .M
" " f - 3	"	1650 ^o .M
" " g - 6 - 20'	1	1249 ^o .M
" " h - 5 - 3'	1	402 ^o .M

Part N^o 11 Hall vedt af Vang Tinglag

Karttegning af 24^{te} denne samlagte Ligeem Euen
Christopher Hall ved Hustruen Anders Andersen
medt. Ligeledes medt. Naboer Anders Halvorsen
Hall hvorimod Proprietær Emil Nielsen ikke
medt.

Den til Jumbanen erproverede Grund var indheg-
net og lashedet rigtiget aflagt paa Kart.

Delefter foretoges Opmålingen og ved Udgangning
bestandt Grundholdet af:

Stykket til a - 6 Gader og 20'	1	Maal 1282 ^o .M
" " b 3 - over Ager	"	562 ^o .M
" " c - til en følgende Ager	1	2342 ^o .M
" " d 2 Gader 25'	"	2198 ^o .M
" " e - 5 - Nærheden Jordstuen med	1	Maal 970 ^o .M

Stykket de f fra Pal. N^o 460 til 466 - - - 1. Amaal 2476^o Al
 " - " g fra Pal. N^o 466 til 474 og 34' - - - 2. Amaal 660^o Al
 Et Gudskaag fra Gudsiden af
 Banchinin a 6 ps - ses Speciedaler.
 pr Amaal - - - - 2. Amaal 2188^o Al
 Efter Forberegning af 8^{de} og 9^{de} November 1860.

Part N^o 12 Koll side af Vangs Thinglag
 Karttegningen af 27^{de} dennes fremlagdes og klædes ind
 Forretningen vare: Oivun Andrus Koll og Sabarn Chri:
 Joseph Koll ved Andrus Andrusen Koll og Hil
 Lande.

Den til Grundens eksplicerede Grund var indhegnet
 og skattede rigtigt efter paa Kart.
 Deres foretagne Opmaalingen og ved Udtægning befandt
 de forskellige Parceller af indeholde:

Stykket a fra Pal 474 og 24' til 480 og 32 - - - 1. Amaal 1996^o Al
 Hertil kommer en Lundenfor Banchinin
 af samme Stykke varende Tuis som
 Lectionschepen Kieber fandt nødvendig
 af medlæg, for at undgaa en kostbar
 Overgang og som med Grundenses Samtykke
 skulle af bestalle efter Tuden med 10-12 Ps -
 pr Amaal - - - - 1. Amaal 1322^o Al

Stykket b fra Gården til Pal 484 - - - 1. Amaal 64^o Al
 " - " c fra 484 til Pal 488 - - - " Amaal 2400^o Al
 " - " d fra 488 - " 492 - - - " Amaal 2250^o Al
 " - " e fra 492 - " 497 - - - 1. Amaal 2276^o Al
 " - " f fra 497 - " 500 - - - " Amaal 2142^o Al
 " - " g fra 500 - " 503 - - - " - 1793^o Al
 " - " h fra 503 - " 508 - - - 1 - 734^o Al
 " - " i fra 508 - " 515 - - - 1. Amaal 2240^o Al

Part N^o 13 Lovreguleringen Koll af Vangs Thinglag
 Karttegning af 27^{de} dennes fremlagdes og klædes ind
 Forretning vare: Sabarn Andrus Koll, der ogsaa er
 Koll for Grundenses Gulbrand Oivun Koll.

Den til Jernbanen erpropierede Grund er indhegnet
 og kastedet rigtigheden aflagt paa Kart.
 Ved Opmaaling befandt man en lille Snipe
 mellem Palen N^o 492 og 493 af som indgaar
 af denne Eiendoms til Jernbanen og af ind-
 holde — 85^o. Men som Grundeisen
 Gulbrand Evensen ved Hageskifte har afbragt
 til Tabern. Anders Hol.

Tact. N^o 14. Stang af Vang Thinglag

Karttegning af 27^{de} dennes fremlagdes og tilskede
 ved Forretningen som Eieren Christian Stang
 ved Husmanden Knud Pedersen Stangen og
 Taberne Egel Sande & Elias Evensen Sobakke.
 Den til Jernbanen erpropierede Grund var indheg-
 net, og kastedet rigtigheden aflagt paa Kart.
 Desuden foretoges Opmaaling og ved Udrangning
 befandt de forskjellige Parceller af indholdet:
 Stykke a fra Pal 528-533 — — — 1. Areal 867^o. Al.
 " lit b — " — " 533-544 — — — 4. Areal 1922^o. Al.
 " lit c — " — " 544 — Lagervasen
 dennes anden Brud til Pal 533 — — — 2. Areal 1255^o. Al.
 " lit d fra Pal 553-554 — — — 1. Areal 1574^o. Al.
 " lit e fra Bygdeisen til 564 og 25' — " Areal 1884^o. Al.
 " lit f fra Pal 564-25' til 567 og 40' — " Areal 1845^o. Al.

Tact. N^o 15. Sobakken af Vang Thinglag

Karttegning af 27^{de} dennes fremlagdes og tilskede
 som Eieren Elias Evensen og Tabern Christian
 Stang ved Husmanden Knud Pedersen.
 Den til Jernbanen erpropierede Grund var
 indhegnet og kastedet rigtigheden aflagt paa
 Kart.
 Desuden foretoges Opmaaling og ved Udrangning
 befandt
 Stykke lit a. fra Pal 554 indtil Agren — " Areal 1086^o. Al.
 " " b. indtil Vain — " Areal 1578^o. Al.
 Et Stueby til 2^{de} Spd paa Areal 578^o. Al.

Tort N^o 1. Sande af Nemedals Thinglag

Karttegning af 27^{de} denne fremlagde og tilstede
var Guldviden Vil Sande med Naborne
Christian Young ved Husmanden Knud
Madsen og Christopher Koel ved Andre
Andersen Koel.

Den til Jernbanen erpropionede Grund var
inddeelt og lastet, og ligesom aflagt paa
Købel.

Derfor foresoges Opmaalingen og ved Udreg-
ning bekræftede de forskellige Parceller at
indeholde:

Stykket til a paa Køl 515 og 6' til 524	2. Aar 873 ^o 1/2
" " til b " " 524 - 526	" Aar 1579 ^o 1/2
" " c " " 526 - 528	" Aar 1958 ^o 1/2

Da Dagen hermed var tilende blev Forretningen sluttet.

J. W. Kær

Som Karttegner
Anton Lovstad
Peter Meyhn.

Den paafølgende Dag den 1^{de} Oktober 1861
continuerede Forretningen med samme Admi-
nistration og Karttegner.

Sectionschefen, Civilingeniør Nibsen var tilstede
og den fremlagde

1. Kart som igaar var Hamaar - Elvumstebanen
samt 2. Kartforretning af 27^{de} og 29^{de} September 1858 og Over-
købel af 27^{de} Juli 1859 for Nemedals Thinglag.
Derfor sammendes Forretningen for:

Tort N^o 2. Horne i Nemedals Thinglag

Karttegning af 27^{de} f. M. fremlagde og tilstede
ved Forretningen var: Civil Hans Horne og

9

Naboerne Christian Klung og Herman den Kunes
 Hustru og Proprietær W. Dreyer vare tilstede.
 Den til Jernbanen erpropierede Grund var ind-
 hegnel og laskedel rigtig aflagt paa Kartet.
 Derpaa foretoges Opmaalingen og ved Udsugning
 befaandede de forskjellige Parceller af indeholdet:
 Stykke a fra St. N^o 567 og 76 til St. 577 — 2 Aar 867^o M.
 " b " — " 577 — 580 10 Aar 1. Aar 612^o M.
 " c " — " 580 — 594 2 1/2 Aar 5. Aar 2375^o M.
 " d " — " 594 — 602 5 Aar 3. Aar 946^o M.
 " e " — " 602 — 608 12 Aar 1. Aar 2000^o M.
 " f " — " 608 — 615 + 48 8 1/2 Aar 2. Aar 49^o M.
 " g " — " 615 + 48 — 617 — 8 1/2 Aar 2. Aar 442^o M.
 " h " — " — " 617 til 619 og 3' — 18 Aar 1. Aar 784^o M.

(N^o 5 Bakkem^o?)

Sag N^o 3 Haestad af Nomedals Thinglag
 Karttegning af 27^{de} f. M. fremlagdes, ligesom Eieren
 Simon Christensen og Naboerne Proprietær
 Dreyer og Eieren Christine Thøien ved Lauge
 og Ole Thøien mødte.

Den af Jernbanen erpropierede Grund er af
 stakkel og indhegnel ligesom laskedel er
 rigtig aflagt paa Kartet.

Derpaa foretoges Opmaalingen og ved Udsug-
 ning befaandede de forskjellige Parceller af
 indeholdet:

Stykke a fra St. 623 + 44 til 634 5 Aar 1. Aar 1342^o M.
 " b " — " 634 — 640 20 Aar 1. Aar 1112^o M.
 " c " — " 640 — 644 24 1/2 Aar 1. Aar 1586^o M.
12 Aar for Produkt. Skattegrund.

Sag N^o 6 Bjørnstad i Nomedals Thinglag
 Karttegning af 27^{de} f. M. fremlagdes, ligesom Eieren
 Eieren Anne Nilsdatter ved Lauge og Ole
 Thøien afgav Nødv. hvor hun gjenbrog sin i
 Underretten afgivne Erklæring af hun ingen
 Erklæring ønskede for den lille Snip af
 hendes Grund som nu er indhegnel til Jernbanen.

Tart. N^o 4 Skien i Romsdals Thinglag.

Karttegning af 27^{de} l. Noaned fælleslagets, tilhede ved Forordningen var, Enden Christine Olofsdatter ved Langbørge Ole Andersen Skien og Naboenne Simon Christensen Bakken og Peter Kleinby samt Enden Anne Bjørnstad ved Langbørge Ole Tustad.

Den af Jernbanen exproprierede Grund er indtegnet og beskrevet rigtig aflagt paa Kartet. Deufter foretagne Opmaalinger og ved Udrøgning bekendtes Indhold af:

Stykket a	fra Pat 647, 72	til Pat 649 (9 ^{de} Spot)	1. Areal 226 ^o A
" b	" " 649	" " 651 8 ^{de} Spot	" 1143 ^o A
" c	" " 651	" " 662 10 ^{de} Spot 3	1. Areal 441 ^o A
" d	" " 662	" " 663 7 ^{de} Spot	" 1087 ^o A
" e	" " 663	" " 669 9 ^{de} Spot 5	1. Areal 104 ^o A
" f	" " 669	" " 673, 74 8 ^{de} Spot 3	" 634 ^o A
" g	" " 673, 74	" " 683, 76 32 ^{de} Spot 2	" 1368 ^o A
" h	" " 683, 76	" " 692 8 ^{de} Spot 9	" 498 ^o A
" i	" " 692	" " 694 15 ^{de} Spot 1	1. Areal 450 ^o A
" j	" " 694	" " 699 + 40 12 ^{de} Spot	" 986 ^o A
" k	" " 699 + 40	" " 713 16 ^{de} Spot 2	1. Areal 2246 ^o A
" l	" " 713	" " 723 5 ^{de} Spot 3	1. Areal 12 ^o A
" m	" " Bygdeveien, 741 + 18	" " 741 + 18 4	1. Areal 562 ^o A

Anmærkning De under lit. e anførte Areal sum kommer saaledes:

- 1 Selvs Jernbanen med 50' bred Banelinie — 1. Areal 1250^o A
 - 2 Det 25' brede Stykke paa Sydenden af Arealen — 1875^o A
 - 3 Puslaget ved Siden af og Gønden for N^o 2 — 2. Areal 1979^o A
- Den for tidligere borttagne Dele under lit. j — 1. Areal 2462^o A

Tart. N^o 1 Tofrud i Løilens Thinglag

Karttegning af 27 f. Noaned fælleslagets ligesom Enden Væge Ole Skien og Jens Jensen Tande afges Noede.

Den af Jernbanen exproprierede Grund er indtegnet og deufter foretagne Opmaalinger, og ved Udrøgning bekendtes Indhold af:

Stykket a	fra 741 + 18	til Pat 744	10 ^{de} Spot 1. Areal 160 ^o A
-----------	--------------	-------------	---

Stykket b fra 447 - Tuna Elev 15 Apr 2 Amaal 2174".M
Part. N^o 2 Lande i Løben Thinglag

Karttegning af 27 f. Aaenud fremlagtes ligesom Eieren
Jens Jensen Lande og Sabornu Peter Klundby og T. A.
Gjellvang afgav Skatte

Den af Jumbanen erproverede Grund var indtegnet
og hastidst rigtig aflagt paa Kartet.

Derfor foretoges Opmaalingen, og ved Udrøgning befandt
se Indholdet af:

Stykket a fra Tuna - Elen til Pal. N ^o 468 - -	1. Amaal	2200".M
" b " " Pal 468 - -	773 20 Apr	Amaal 1521".M
" c " " 443 " "	778 5 Apr	1. Amaal 2226".M
" d " " 448 " "	782 14 Apr	1. Amaal 356".M
" e " " 482 " "	Kongevien 20 Apr	Amaal 958".M
" f " Kongevien. Pal. N ^o 484 + 32' 35 Apr	Amaal	1402".M
" g " Pal 484 + 32 - -	792 + 30 25 Apr	Amaal 196".M
" h " " 492 + 30 - -	795 - 40 Apr	Amaal 1607".M
" i " " 495 - -	804 + 2 35 Apr	Amaal 1592".M

Part. N^o 3 Haugstad i Løben Thinglag

Karttegning af 27 f. Aaenud fremlagtes ligesom Eieren
T. A. Gjellvang og Sabornu Jens Jensen Lande og
Proprietar H. Sørensen ved Kullen paa By og
Hilseede.

Den af Jumbanen erproverede Grund var indtegnet
og hastidst rigtig aflagt paa Kartet.

Derfor foretoges Opmaalingen og ved Udrøgning
befandt Indholdet af:

Stykket a fra Tull med Lande til Pal. N ^o 813 -	1. Amaal	1911".M
" b " " Pal. N ^o 813 -	24 Apr	823 - 1. Amaal 1000".M
" c " " " 823 -	31 Apr	832 + 8 - 1. Amaal 1962".M
" d " " " 832 + 8	24 Apr	835 + 38 - Amaal 1450".M

Gestage paa Evidensen af Jumbanen

ifølge Part af 8 og 9 November 1860 paa Amaal 16'
Indholdet - - 2. Amaal 2148".M

Hermed bemærkes at Evidensen beholdes Grundens til
bage efter Jumbanen har haft fornøden Gids med
Forpligtelse fra Jumbanen Side af kaldende Grundens

stikkel for Dykning. Denne Overenskomst blev
købt for at undgaa den af Euens forlangte
Overkast.

Grundens forfaldt enhver Evtalning for det ved
for paa Sydiden liggende lille Huslag, imod
at Jernbanen lader ryddiggjøre og hidsætte
denne Tomt.

Part. N^o 4 Løben alle i Lødens Thinglag.

Karlsfening af 27 f. Naaned fremlagdes og tilhede ved
Forretningen var: Proprietar Kullen paa By paa
Euen H. Theres Tegne, ifølge vedlagte Tildragning
afgaa Skide, ligesom Naboen Gjesting og Lieutenant
Lowlow, ved Husbondskarlén Henrik Henriksen
fremkomte.

Den af Jernbanen exproprierede Grund var indheg,
net og kastedet rigtigens aflagt paa Kart.

Deelles forbehold Opmaalingen og ved Udgraving
befandtes Indholdet af:

- A paa Pl. 835 + 38 til Pl. 842 + 18 1/2 p. Areal 733⁰⁰ ill.
- B paa 842 + 18 + " 848 + 20 3/4 p. Areal 625⁰⁰ ill.

Part. N^o 5 Løben alle i Lødens Thinglag.

Karlsfening af 27 f. Naaned fremlagdes. Euen
Lieutenant Lowlow var forvarende paa Reiser og
i hans Sted midt Husbondskarlén Henrik Henriksen
Naboen Theres ved Proprietar Kullen, Jørgen
Christensen. I Thinglad og Christen Olsen
Bjende, var samtlige tilhede under Forretningen.

Den af Jernbanen exproprierede Grund var indheg,
net og kastedet rigtigens aflagt paa Kart.

Deelles forbehold Opmaalingen og ved Udgraving
befandtes Indholdet af: f. Parcelle angione
eller Underkastet:

- A paa Pl. 848 + 20 til Pl. 852 1/2 p. Areal 225⁰⁰ ill.
- B " " " 852 " " 868 + 44 1/2 p. Areal 1992⁰⁰ ill.
- C " " " 872 + 16 " 885 40 p. Areal 734⁰⁰ ill.

Stykket d 885 - " 889 - 42 ²⁴ ₆₅ ^{1/2} ^{1/2} Noaal 2143" ¹³ ₁₁
 " e 889 - " 891 - 35 ²⁴ ₄₅ ^{1/2} ^{1/2} " Noaal 937" ₁₁
 " f 891 - " 895 - 25 ²⁴ ₃₅ ^{1/2} ^{1/2} " Noaal 2052" ₁₁
 " g 895 - " 899 - 38 ²⁴ ₆₅ ^{1/2} ^{1/2} " Noaal 1513" ₁₁
 " h alle Engeltang 906 ³² ₄₅ ^{1/2} ^{1/2} Noaal 1200" ₁₁
 " i Pal 906 - " 908+44 ⁴⁰ ₆₅ ^{1/2} ^{1/2} Noaal 1462" ₁₁
 " j " " 908+44 - " 909+32 ¹⁴ ₃₅ ^{1/2} ^{1/2} Noaal 467" ₁₁
 " k fra Pal 909+32 til Pal 913+48 ¹⁰ ₂₀ ^{1/2} ^{1/2} Noaal 1994" ₁₁
 De Dagen hermed var tilende alle Forretningerne vedt.

J. W. Koser.
 Som Karbidner
 Anton Lovstad
 Peder Byghu.

Den paafølgende Dag den 2^{den} Oktober 1861 confi-
 merede Forretningerne med samme Administration
 og Karbidner Lectorschefen, Civilingeniør Niiber
 var tilstede og foretog:

1. Kart som igaar over Linnæus - Elocium Jernbanelinien
2. Forretning af 27^{de} September - 6^{de} Oktober 1858 for
 Linnæus Thinglag, samt Continuations - Underret af
 af 9^{de} Juni 1859, og Overretsforretning af 27^{de}
 Juli 1859, for samme Thinglag

Desuden flommende Forretningerne for:
 Part. N^o 6 Engeltang herfor af Linnæus Thinglag

Kartstævning af 27^{de} p. Maaned foretog: Viduen
 Johan Christen var tilstede med Naboen Liebnan
 Lovsøe med Henrik Henriksen.

Den af Jernbanen erproverende Grund var indsejlet
 og haledet rigtigt oplagt paa Kart.
 Desuden foretog Opmaalingen og ved Udrøgningen
 behandlet Indholdet af p.

Stykket fra Pal. N^o 868+41 - 872+46 ¹² ₁₂ ^{1/2} ^{1/2} Noaal 1672" ₁₁

Den tilbageværende lille Løjs af denne Eiendomme
 som Jernbanen ifølge Taster er plet af medtage - 1861

Tart. N^o 7 Engchaug oisbe af Loidus Thinglag.

Kartskening af 27 f. No. samledes: Eriks, Suthus Thingstad var tilstede tilligemed Saboen Loidson og Lawrow med Henrik Henriksen.

Den af Jumbanen erproverede Grund var indregnet og hastede rigtigem aflag fra Kaitk. Duffer foretog Opmaaling og ved Udrøgning befaendes Indholdet af:

A) Lykke a den Grund som udforas til Nane, Linnu uanset Voksbeligens Tomt e. l. c. efter Underlarken - - - "Amaal 560^o Al

B) Den til Voksbelig og Pindspor forordne Grund forlanges Eretalning efter Kundse til Sectionschef Rides af 9^{te} August d. l. l. her. Af vidsknante Lykke er:

- 1 Sgerland - - - - - "Amaal 51^o Al
- 2 Engeland - - - - - " " 1525^o Al
- 3 Engeland som er aggruodt 1492^o Al.

Tart. N^o 8 Bjurke herbe i Loidus Thinglag.

Kartskening af 27^{te} f. No. samledes og tilstede var Eriks Christian Olsen, med Sabod Ole Eriksen med de Bjurke og Loidson og Lawrow med Henrik Henriksen.

Den af Jumbanen erproverede Grund var indregnet og hastede rigtigem aflag fra Kaitk. Duffer foretog Opmaaling og ved Udrøgning befaendes Indholdet af:

- A) Lykke a fra Pal 98 + 48 - 930 5^{te} Apr. 4. Amaal 250^o Al
- " b - " - " 930 - 936 7^{te} Apr. 1. Amaal 388^o Al
- " c " - " 936 - 938 + 27^{te} Apr. Amaal 1000^o Al
- " d " - " 938 - 940 - 16^{te} Apr. Amaal 1208^o Al
- " e " - " 940 - 943 32^{te} Apr. Amaal 1950^o Al
- " f " - " 943 - 944 + 30 27^{te} Apr. Amaal 698^o Al

Et Gueslag anvendt til tre lang Bonus mod de Gards mellem Pal N^o 918 + 48 til Pal N^o 930 og af samme

Tavle som L. a. - - - - - No. 938^a. H

Tavle N^o 9 Bjørke nordre i Løbenes Thinglag.

Karttegning af 24 f. N. fælleslagets og tilhørende are, Euvim, Ole Evensen og Jakobine Christian Olsen og Proprietar L. Olsen.

Den af Jernbanen erpropriære Grund var indtegnet og fastholdt rigtigheden aflagt paa Kartet.

Dens forløb foretoges Opmaaling, og ved Udragning be-
fandtes Indholdet af:

A	fra Pal 944	og 30' 946	15 ² Spds.	No. 834 ^a . H
"	"	" 946 - 951	38 ² Spds	" No. 1495 ^a . H
B	"	" 951 - 954	20 ² Spds	" No. 1578 ^a . H
"	"	" 954 - 957	15 ² Spds	" No. 1690 ^a . H
"	"	" 957 - 963+9	20 ² Spds	" No. 1811 ^a . H
"	"	" 963+9 964	12 ² Spds	" No. 538 ^a . H
"	"	" 964 - 971	38 ² Spds	" No. 1165 ^a . H
"	"	" 971 - 973+3	30 ² Spds	" No. 1802 ^a . H

Tavle N^o 10 Finslad vestre af Løbenes Thinglag.

Karttegning af 24^{de} f. N. fælleslagets og tilhørende are, Euvim, Proprietar Olsen og Jakobine Ole Evensen Bjørke samt Pagen L. Andersen alle Finslad.

Det bemærkes af Proprietar Olsen modt for Faderen Landhandler Olsen der er Euv af denne Eendoms.

Den af Jernbanen erpropriære Grund er indtegnet og fastholdt rigtigheden aflagt paa Kartet.

Dens forløb foretoges Opmaalingen og ved Udragningen be-
fandtes Indholdet af:

A	fra Pallegård til Pal 977	- 10 ² Spds.	No. 424 ^a . H	
"	"	" 977 - til 979	15 ² Spds.	" No. 1500 ^a . H
"	"	" 979 - 981	20 ² Spds.	" No. 1363 ^a . H
"	"	" 981 - 984+20	40 ² Spds.	" No. 2097 ^a . H
"	"	" 984+20' 985+30	20 ² Spds.	" No. 690 ^a . H
"	"	" 985+30 - - 988	40 ² Spds	" No. 1275 ^a . H
"	"	" 988+ - - 992+8	15 ² Spds.	" No. 2431 ^a . H

Stykket h fra Pal 992+8 til Pal 995+25 15 Apr. Maal 1946⁰ Al
 " i " " 995+25 " " 1004 25 Apr. 1 Maal 190⁰ Al
 " j " " 1004 " " 1007+32 25 Apr. Maal 2467⁰ Al

Part N^o 11 Finslad lille vestre af Løben Thinglag
 Karttegning af 2^{de} f. M. fremtaget og blestet ved Fin-
 stad lille nuværende Eder Bager A. Andersen
 med Nabens Proprietar Thon.

Den af Jernbanen eropførte Grund var ind-
 heget og faktisk rigtig aflagt paa Kartet.
 Dens forbeholdne Opmaalingen og ved Udgraving
 bekræftes Indholdet af:

- Engeland - - - - - 1 Maal 550⁰ Aln
- Aguland - - - - - 1 Maal 1015⁰ Aln

Forinden Grund til en Kiekie paa Sydvestsiden af
 Panolenien efter Part omg. for Engeland, blev over-
 ensstemmende med Parten af Civilingeniør Nibsen
 udstaget og derpaa opmaalt.

Dens Længde 74 Aln og Bredden 4 Aln - - 376⁰ Aln.

Bager Andersen og Thon blev enige om at Nage-
 skifte Gælden af den i Parten omhandlede
 Snip paa nordvestre Side af Panolenien overgaae
 til store Finslad hvorved Jernbanens Forpligt-
 else af medtage denne Snip bortfalder.

Part N^o 12 Kammerstad nord af Løben Thinglag.

Karttegning af 2^{de} f. M. fremtaget og blestet ved nuvæ-
 rende Eder Proprietar Thon og som Nabens Bager
 Andersen og Lav Olsen Kammerstad samt Ole
 Olsen Rustad.

Den af Jernbanen eropførte Grund var indheg-
 net og faktisk rigtig aflagt paa Kartet.
 Dens forbeholdne Opmaaling og ved Udgraving
 bekræftes Indholdet af:

- Stykket a fra Del med Finslad
 til Pal 1015+38 ^{15 Apr. 1897} 35⁰ Maal 162⁰ Al
- " b Pal 1015+38 til Pal 1020 20 Apr. 1 Maal 960⁰ Al
- " c " 1020 - " 1025+6' 30 Apr. 1 Maal 995⁰ Al

Stykket d - 1054 - " 1061+27' 25 Apr: 1. Noal 1293^o. H
" " " 1061+27 - 1064+36 26 Apr: 1. Noal 1302^o. H

Tarl N^o 13 Finstad alle i Liden Thinglag.

Kartskening af 27^{de} f. N. fumlagede og holdet den Eieren
Yens Mikkelson med Sabar, Ole Olsen Rustad, Poppie,
Lars Sun, Lars Olsen Hammestad og Herman Olsen
Skoin

Den af Jumbanen erproverede Grund var indhegnet
og holdet rigtigheden afslagt paa Kartet.
Dessuden foretoges Opmaaling og ved Mængning be-
fandtes Indholdet af:
En Tuis til uloe Baneanlagge - " Noal 142^o. H
Til Tui for Eieren af nede Hammestad - " Noal 144^o. H

Tarl N^o 14 Rustad alle af Liden Thinglag

Kartskening af 27^{de} f. N. fumlagede, Eieren Ole Olsen med
Sabar Proprietar Sun og Lars Hammestad møde.
Den af Jumbanen erproverede Grund var rigtigheden
afslagt paa Kartet og indhegnet paa Marken.
Dessuden foretoges Opmaaling og ved Mængning fandtes
Indholdet af:

Stykket a fra Pal 1025+6 til Pal 1035+15 ' 18 Apr: 1. Noal 2308^o. H
Da Eieren ønskede at beholde den i Tarten omhandlede
Thaening til Skigardet i en Tuis i alle heraf kun lazes
for nede Grund til en 4 Ellen bred Tui for Eieren
af nede Hammestad, hvilken Thaening
udgjør - " " Noal 884^o. H
" b fra Pal 1035+15 til Pal 1039 - 12 Apr: 1. Noal 230^o. H
" c " " 1039 - " " 1043+16 20 Apr: 1. Noal 330^o. H

Tarl N^o 15 Hammestad alle i Liden Thinglag.

Kartskening af 27^{de} f. N. fumlagede, Eieren Lars Olsen med
Sabar Proprietar Sun og Ole Olsen Rustad møde.
Den af Jumbanen erproverede Grund var indhegnet
og holdet rigtigheden afslagt paa Kartet.
Dessuden foretoges Opmaaling og ved Mængning fandtes

Indhold af:
 Gylkel Lita fra Pal 1043, 16' til 1047, 20' 33 Apr. Maal 2342^o Sk.
 " " b " " 1047, 20' " 1049 - 20 Apr. Maal 1021^o Sk.
 " " c " " 1049 - " 1054, 30 30 Apr. Maal 316^o Sk.

Tal. N^o 16 Skien af Laitens Thinglag.

Kartekning af 24^{de} f. alle fæmte og Eivind Herman Olsen med Jakob Proprietar Aun og Dyr Holm Berg medle.

Den af Jernbanen exproprierede Grund var indhegnet og skattede rigtigheden aflagt paa Kartel. Desuden foretoges Opmaalingen og ved Beregning fandtes Indholdet af:

Gylkel Lita fra Pal 1064, 16 - 1069 - 28 Apr. Maal 2000^o Sk.
 " " b " " 1069 - 1072 8 Apr. Maal 1665^o Sk.
 " " c " " 1072 - 1074, 12 18 Apr. Maal 986^o Sk.
 " " d " " 1074, 12 - 1079, 34 7 Apr. Maal 1100^o Sk.
 " " e " " 1079, 34 - 1085 8 Apr. Maal 210^o Sk.
 " " f " " 1085 - 1086, 40 15 Apr. Maal 1170^o Sk.

Tal. N^o 1^a Berg vestre i Laitens Thinglag

Kartekning af 24^{de} f. alle fæmte og Eivind Dyr Holm ligesom Jakob Herman Olsen og Peter Larsen Kroghed paa skattede. Den Tidste med Herman Olsen Skien.

Den af Jernbanen exproprierede Grund er indhegnet og skattede rigtigheden aflagt paa Kartel. Desuden foretoges Opmaaling og ved Udrækning fandtes Indholdet af:

Gylkel Lita fra Pal 1086, 40 til Pal 1088 15 Apr. Maal 797^o Sk.
 " " b " " 1088 - " 1091, 3 ^{15 Apr. Maal 1857^o Sk.} med Udrækning - udlyst. Maal.

f. Cusking: Udrækning paa Sydostsiden af Bavelnien af 14 Fod. Bredder og 126' Fod. Længde udenfor hvad der egentlig fornidiges til Bavelnien og hvorfor Eivind formentlig sig at hilkomme Euværling content udbrakt. Det bemærkes af denne Skatning har ved skattede Aun - Maal 441^o Sk.

Viem erklaude at ville beholde den i Tactens Liff
omhandlede Snep / nordiske Hjorne lige til Thijjan
del / uden nogen Forpligtelse at skaffe nogen Over
gang til navnte Lykke.

Tact N^o 18 Beg side af Laitens Thinglag.
Karttegning af 24^{de} f. 16 fumlages. Ved under Tactfor
relseringen anførte Eric Ole Christensen er afgaet med
Tollen og Dienstemmen overdragt Tuguesonnen Peter
Larsen Krogsted. Da imidlertid den nuværende Eric
var havende paa en langere Tid med Høimand
Olsen Thain paa hans Vegne. Som Naboe vare
selskede Tug Halen Beg og Gulbrand Hansen
Paa sigtation efter Tuldmagt paa Marken Hansen
Tuldmagten udlægges Hæbocollen.

Den af Jernbanen ekspederende Grund er indhegnet
og afskilt rigligen aflagt paa Kædet.
Derfor foretages Opmaaling og en Beregning fand
tes Indholdet af:

Lykke til a	fra 1091,3'	til 1092	7 Apr	1. Maa	572 ⁰⁰ Aln
" " b	" " 1092	" 1095	15 Apr	1. Maa	2003 ⁰⁰ Aln
" " c	" " 1095	" 1097	12 Apr	1. Maa	1330 ⁰⁰ Aln
" " d	" " 1097	" 1099	16 Apr	1. Maa	1333 ⁰⁰ Aln
" " e	" " 1099	" 1100+70	11 Apr	1. Maa	575 ⁰⁰ Aln
" " f	" " 1100+70	" 1103+30	16 Apr	1. Maa	1363 ⁰⁰ Aln
" " g	" " 1103+30	" 1107+36	20 Apr	3 Maa	1921 ⁰⁰ Aln
" " h	" " Bygningen til 1110	2 Apr	1. Maa	2170 ⁰⁰ Aln	
" " i	" " 1110	" 1112	14 Apr	1. Maa	798 ⁰⁰ Aln
" " j	" " 1112	" 1115	5 Apr	1. Maa	1284 ⁰⁰ Aln
" " k	" " 1115	" 1120	14 Apr	1. Maa	" ⁰⁰ Aln
" " l	" " 1120	" 1122+8	12 Apr	1. Maa	992 ⁰⁰ Aln
" " m	" " 1122+8	" 1125+25	12 Apr	1. Maa	730 ⁰⁰ Aln
" " n	" " 1125+25	" 1126+37	10 Apr	1. Maa	768 ⁰⁰ Aln

Takke for falden udelukkende paa Laitens Paastryk
Grund.

Den i Tactforrelseringen under liff 9 omhandlede nye
Vei udgjort af Aual af (den Tactforrelsering af 4^{de} Oktob.)

Den Del af den gamle Bygade som faldes til, bryg til Guldsirenen og kommer i Spørgs i hans Emskafning efter Taxen 8 Gd for Areal

(Faint handwritten text, possibly a title or reference)

Part. N^o 19 Lørens Næstegaard af Lørens Thinglag.

Karttegning af 2^{de} f. M. fælledes. Næsten Hanssen som Buejer af Næstegaarden lode møde ved Gulbrand Hansen Næstegaarden, der var forsynet med Fuld, mask. Sabrine Peter Larsen Theogsted midtve med Herman Olsen Skien og Lars Larsen Gindring.

Den af Jernbanen exproprierede Grund er indtegnet og skattedet rigtigens aflast fra Kartet.

Deufter foretog Opmålingen og ved Udmægning, gen fandtes Indholdet af:

- Stykket A fra 1122+5' til 1126+34' 10 1/2 pds. Areal 1520^o M.
- " " B " 1126+34' - 1128+2' 11 1/2 pds. Areal 614^o M.

Part. N^o 20 Gindringen i Lørens Thinglag

Karttegning af 2^{de} f. M. fælledes. Gindringen var tilstedede ligesom Sabrine Ole Haas, Jensen Hans og Gulbrand Hansen Næstegaarden.

Den af Jernbanen exproprierede Grund er indtegnet og skattedet rigtigens aflast fra Kartet.

Deufter foretog Opmålingen, og ved Udmægning, befandtes Indholdet af:

- Stykket A fra 1128+2' til 1133-15 1/2 pds. Areal 2257^o M.
- " " B " " 1133 - 1135+25 - 10 1/2 pds. Areal 1142^o M.
- " " C " " 1135+25 - 1137 - 14 1/2 pds. Areal 744^o M.
- " " D " " 1137 - 1145+ 10 1/2 pds. Areal 1600^o M.
- " " E " " 1145 - 1155+9 1/2 pds. Areal 1260^o M.
- " " f. fra Bygdeveien til 1158 6 1/2 pds. Areal 1435^o M.
- " " g " " 1158 til 1161 9 1/2 pds. Areal 2067^o M.
- " " h " " 1161 - 1163+8 1/2 pds. Areal 1790^o M.



Part N^o 21 Kausid nordre eller søre af Løitens Thinglag.

Kartskoning af 27^{de} f. 16 fremlagde. Givne Ole Hansensøn og Naboen Lars Larsen Gundersen med de ligesom Ole Hansensøn Hans med ifølge nedlagte Fuldmagt medde for Naboen Ole Halvorsen Hans.

Den af Gænbanen erfarviede Grund er indbegret og kassidat rigtig oplagt paa Kartel.

Dessler foretoges Opmaalinger og ved Bøugning fandtes Indholdet af:

Stykket til a fra Pal 1163, 8 til Pal 1165 14 ^{de} Apr. Maal 1313 ^{de} Al.
" " b " " 1165 - " - 1167 12 ^{de} Apr. Maal 1484 ^{de} Al.
" " c " " 1167 - " - 1170 8 ^{de} Apr. Maal 2158 ^{de} Al.
" " d " " 1170 " - 1174 6 ^{de} Apr. 1 Maal 360 ^{de} Al.
" " e " " 1174 " - 1179 7 ^{de} Apr. 1 Maal 740 ^{de} Al.
" " f - " " 1179 " - 1183 36 4 ^{de} Apr. Maal 1474 ^{de} Al.

Part N^o 22 Kausid nordre af Løitens Thinglag.

Kartskoning af 27^{de} dennes fremlagde. Givne Ole Halvorsen lod medde ved Naboen Ole Hansensøn efter nedlagte Fuldmagt.

Naboen Christen Omang var tilstede.

Den af Gænbanen erfarviede Grund er indbegret og kassidat rigtig oplagt paa Kartel.

Dessler foretoges Opmaalinger og ved Bøugning fandtes Indholdet af:

Stykket til a fra Pal 1183, 36 til Pal 1194 6 ^{de} Apr. Maal 1300 ^{de} Al.
" " b " " 1194 - " - 1200 8 ^{de} Apr. 1 Maal 1208 ^{de} Al.
" " c " " 1200 - " - 1202 6 ^{de} Apr. Maal 1402 ^{de} Al.
" " d " " 1202 - " - 1208, 10 7 ^{de} Apr. 2. Maal 1180 ^{de} Al.

Da Dagen hermed var tilende blev Forretningen sluttet.

J. W. Kær.

Givne
Ole Hansensøn
Lars Larsen
Christen Omang.

12.
Saa 1861 den 4^{de} Oktober kombinerede Forretningen
med samme Administration og Kasserers
Sectionschefen, Civilingeniør Riber var tilstede og
fremlagde:

1. Kart over Hamaar-Eloerums Jernbanen, som de fore-
gaende Pags Forretning.
2. Takt- og Overbudsforretningen som den 2^{de} dennes
fremlag.
3. Taktforretning af 8^{de} Oktober 1858. Tillæg Under-
best af 17^{de} Juli 1860 og Overbudsaf 17^{de} September
1860, samtlige for Eloverums Thinglag.
Givens af Takt N^o 18 Berg side af Lødens Thinglag
fremmede idag ved Forretningens Begyndelse og ind-
tog i Alt hvad der igaaet blev bestemt, med Til-
føiende af Spørgsmaal om de i Taktforretningen
omhandlede Veie bortfalder og afjys de derved, af
Stationgrundens beqvæmhed og andre forhold
al Eustalning for Grundafslæbningen til de nye
Veie som anlægges paa Jernbanens Side, bortfal-
der, hvori saavel Gudderinen som Civilingeniør
Riber var enige.

Derefter fremmedes Forretningen for:
Takt N^o 23 Teglen i Lødens Thinglag.

Kartforretning af 27^{de} f. N. fremlagde. Givens Christian
Omang med Nabene Ole Halvorsen og Jens Mønstun
var tilstede. Den af Jernbanen eksploiterede Grund
er indhegnet og afslæbt rigtigens aflagt paa
Kartet.

Derefter foretoges Opmåling og ved Udmælingen bestem-
tes:

Gykkel Lø a	paa 1208+10	til Pat 1219	- 6 ⁴ / ₁₀₀	1. Maal 308 ⁰ Al
" " b		1219	- -	1225 3 ⁴ / ₁₀₀ 2. Maal 312 ⁰ Al
" " c		1225	Præstevæn 8 ⁴ / ₁₀₀	3. Maal 228 ⁴ / ₁₀₀ Al
" " d		1239	- - -	1242 } ^{6⁴/₁₀₀} ligger paa en anden Lø
" " e		1242	- - -	1245+36 } ^{3⁴/₁₀₀} dene paa Grund af Lødens Opmåling

Et Guelag paa Nordviden af Sandsteinen med Lø 1. Maal 1720⁰ Al.

Tart. N^o 24 B. Kærboen i Liden

Karttegning af 27^{de} f. M. fremlagde, Søren Jens Mønsen med Nabene Christian Omang og Christopher Vøllestad var tilstede.

Den af Jernbanen exproprierede Grund er indhegnet og afskilt rigtigheden aflagt paa Kart.

Derfor foretog Opmaalingen og ved Udmøntning befandt, at Kærboen over hele denne Grund er indeholdt — 1. Maal 500^{de} Al.

Tart. N^o 25 B. Vøllestad maa i Liden Thinglag.

Karttegning af 27^{de} f. M. fremlagde, Søren Christopher Vøllestad og Nabene Jens Mønsen og Olof Søren i Liden Edvard Norderhaug var tilstede. Den af Jernbanen exproprierede Grund er indhegnet og afskilt rigtigheden aflagt paa Kart.

Derfor foretog Opmaalingen og ved Udmøntning befandt:

Slykkel Lit a fra Kærboen til Pal. N ^o 1257	—	1. Maal 1 ^{de} Al.
" " b Pal. 1257	20 ^{de} Fed	1261 2 ^{de} Fed 1. Maal 232 ^{de} Al.
" " c —	1261	1263 + 20 9 ^{de} Fed 1. Maal 1496 ^{de} Al.
" " d —	1263 + 20	1268 4 ^{de} Fed 1. Maal 50 ^{de} Al.
" " e —	1268	1284 5 ^{de} Fed 4. Maal 250 ^{de} Al.

eller til Grønsen med Almindingen.

Tart. N^o 26 B. Rosel af Liden Thinglag.

Karttegning af 27^{de} f. M. fremlagde. Søren Lou Christophersen har nu købt sin Grund til Christen Johansen var tilstede ligesom Olof Søren i Liden for Almindingens Vedkommende ogsaa Morte.

Den af Jernbanen exproprierede Grund var indhegnet og afskilt rigtigheden aflagt paa Kart.

Derfor foretog Opmaalingen og ved Udmøntning befandt:

Slykkel Lit a fra Pal. 1304 og nogle Fed til 1310	4 ^{de} Fed 2. Maal 350 ^{de} Al.
En Grøft som er oplagt udenfor Banegården under dette Lit. 12 ^{de} lang og 5 ^{de} bred	1. Maal 127 ^{de} Al.
Slykkel Lit b fra 1310 til 1316 og nogle Fed 9 ^{de} Fed.	1. Maal 2196 ^{de} Al.
En Grøft som er oplagt udenfor Banegården paa dette Lit. 20 ^{de} lang og 2 ^{de} bred	1. Maal 105 ^{de} Al.

Of Genslag under dette Loh som ligger paa
Sydsiden af Jumbanenhus eller udsigt
af overgaa til Jumbanenhus - - - "Aaal 1040^o M.

Taal N^o 24 Hækkend af Lohens Thinglag.

Kartskening af 24^{de} M. Jumbanenhus Eivind Christoffersen
Mikkelsen samt Professoren i Lohens eller Nades
sættel rigtig aflagt paa Kart.

Dejligt foretog Opmaaling og ved Udringning befares
af denne Eiendom en smal Snip sagel til Fogade
mellem de afskaarne Dele af Lohens Alminding
af Indhold - - - "Aaal 252^o M.

Det bemærkes af denne Snip en sagel af taal til a af
Underlunden for Lohens Thinglag.

Taal N^o 24 B. Værested af Lohens Thinglag.

Kartskening af 24^{de} M. Jumbanenhus Eivind Mikkelsen
med Nader Lohens Professor og Hustrunden Mikkelsen
Karsen vare tilstede. Den af Jumbanenhus ejede
Grund er indtegnel og sættel rigtig aflagt paa
Kart.

Dejligt foretog Opmaaling og ved Udringning befares.

Lykke til a fra tal 1334 og 25' til 1340 3^{de} Apr. 1. Aaal 500^o M.

" " b " " 1340 - 1344 6^{de} Apr. - 1896^o M.

" " c " " 1344 - 1354 12^{de} Apr. 1/2 Aaal 1830^o M.

" " d " " 1354 - 1364 10^{de} Apr. 2 Aaal 1515^o M.

" " e " " 1364 - 1368 + 24 + 28^{de} Apr. Aaal 1054^o M.

En Grift under Taal til b oplyst af Jumbanenhus aaal 400^o M.

Lykke til f fra tal 1368 + 24' til Gensid med

Mundingen 3^{de} Apr. 2. Aaal 615^o M.

Taal N^o 28 B. Lohens Alminding Lohens Thinglag.

Kartskening af 24^{de} denne Jumbanenhus. De Formændskabs
Medlemmer og Professoren i Lohens Eivind Norderhaug
Nades Jumbanenhus tilstede Eivind vare tilstede.

Den af Jumbanenhus ejede Grund er indtegnel
og sættel rigtig aflagt paa Kart.

Et Genslag udenfor Kancelliet til samme Tied - 1. Maal 1120^o M.
" " fra 1660 til 1675 og 25' 2. Spor. 4. Maal 268^o M.

Tact. N^o 1. Vestre Nidelsbovskoven af Elverum Thinglag
Karttegning af 27^{de} f. M. fremlagdes. Eieren Kai Ols-
datter medde ved Laugevigen Hans Olsen. Naboerne
Oedforen i Liden og Ole Olsen Nidelsbovskoven
var tilstede.

Den af Jernbanen erproverede Grund er indheg-
net og fastholdt rigtigent aflagt paa Kartet.
Derfor foretoges Opmaaling og ved Udmagning
befandt sig Lykkel til a fra 1675 + 25 til
1679 + 6' 1. Maal 2337^o M.

Tact. N^o 2. Nidelsbovskoven i Elverum Thinglag

Karttegning af 27^{de} f. M. fremlagdes. Eieren Ole
Olsen Nidelsbovskoven var tilstede med Naboerne
Kai Olsdatter ved Laugevige og Boire Nielsen.

Den af Jernbanen erproverede Grund er indheg-
net og fastholdt rigtigent aflagt paa Kartet.
Derfor foretoges Opmaaling og ved Udmagning
befandt sig

f. see Overlunden:

Lykkel til: a fra 1679 + 6' til 1683 + 24' - 1. Maal 2360^o M.

" " c " " 1684 + 46' " " 1689 + 40' - 1. Maal 300^o M.

10^{de} f. M. For Omlagning af Elven under dette Tact. N^o " Maal 800^o M.

" " d " " 1689 + 40' " " 1692 " " 2. Maal 952^o M.

Heri er iberegnet det til Sløppested foresaetne
Terrain som er indhegnet.

Elvens Omlagning under dette Tact. N^o - 1. Maal 48^o M.

" " e fra 1692 til 1692 + 46' - " Maal 338^o M.

" " f " " 1692 + 46 - 1699 + 38' - 1. Maal 2004^o M.

" " g " " 1699 + 38 - 1702 + 12 " " 1. Maal 1200^o M.

Lykkel til i fra 1702 + 12' til 1706 + 38' - " Maal 2200^o M.

" " k " " 1706 + 38 " " 1710 + 22 3. Maal 800^o M.

" " m " " 1710 + 22 " " 1732 + 12 9. Maal 1440^o M.

Part. N^o 3 Øste Middelsøen af Elovum Thinglag
 Karttegning af 27^{de} f. M. femtagedes. Eieren Pörr. Kilm
 samt Naboen paa begge Sider (de Øste) sammesteds.
 Den til Jernbanen erpropierede Grund er indtegnet
 og særskilt rigtigent aflagt paa Kartet.
 Desse foretoges Opmaaling og ved Udmægning befandt
 Grunden fra Pal 1685+24' til 1684+76' - - - - - Noget 43^o. N.
 Omlægning af Eoen under dette Løb - - - - - Noget 244^o. N.

Part. N^o 4. Middelsøensbranden i Elovum Thinglag.
 Karttegning af 27^{de} f. M. femtagedes. Eieren Gunders. Søn,
 deres med Naboen (de Øste) og omvendt Regstad
 Gundersen paa begge Sider.
 Den til Jernbanen erpropierede Grund er indtegnet
 og særskilt aflagt paa Kartet.
 Desse foretoges Opmaaling og ved Udmægning befandt
 Grunden fra Pal 1732+12' til 1743+8' - - - - - Noget 37^o. N.

Part. N^o 5 Grundsten i Elovum Thinglag.
 Karttegning af 27^{de} f. M. femtagedes. Den i Kartet
 nævnte anførte Eier for Grundsten Engib. Øst
 et død og Gaarden søndstags Laugevinden omvendt
 Regstad der med de tidligere Naboen, Gunders
 Andersen og Enden Agid Børn med Laugevige
 Oluf Olufsen og Anders Øst Hagren.
 Den til Jernbanen erpropierede Grund er indtegnet
 og særskilt rigtigent aflagt paa Kartet.
 Desse foretoges Opmaalingen og ved Udmægning befandt
 sig i de Overstærten.

Hykkel. a	fra Pal 1743+8	til Pal 1756	- -	5	Noget 1990 ^o . N.
" b	" 1756	" 1761+32	- 2	"	1236 ^o . N.
" c	" 1761+32	" 1765	- 1	"	483 ^o . N.
" d	" 1765	" 1769	- 1	"	"
" e	" 1769	" 1775	- 1	"	1712 ^o . N.
" f	" 1775	" 1783	- 2	"	1858 ^o . N.

Gykkel	l	g	fra	Pal 1783	til	Pal 1795	—	6	Maal	924 ^o .M.
"	"	l	h	"	"	1795	"	1	"	1272 ^o .M.
"	"	i	"	"	"	1798+32	"	3	"	1650 ^o .M.
2	Quadrat	gaa	Sydsiden	af	Baronien			1	"	873 ^o .M.
"	"	h	fra	Pal 1803	til	Pal 1811	—	4	"	1374 ^o .M.
"	"	l	fra	"	"	1811	"	1	"	1776 ^o .M.
2	Quadrat	gaa	Nordsiden	af	Baronien			1	"	298 ^o .M.
"	"	m	fra	1815	—	1820	—	1	"	1219 ^o .M.
2	Quadrat	gaa	Nordsiden	af	Baronien			"	"	1238 ^o .M.
"	"	n	fra	1820	—	til 1825	—	1	"	631 ^o .M.
2	Quadrat	af	gaa	hvor	Side	af	Baronien	2	"	650 ^o .M.
"	"	o	fra	1825	—	"	1827	"	"	1345 ^o .M.
"	"	p	"	1827	—	"	1846+24'	5	"	1617 ^o .M.
"	"	q	"	1868+22'	"	1880	—	3	"	492 ^o .M.
"	"	r	"	1880	—	"	1888+25'	2	"	800 ^o .M.
"	"	s	"	1888+25'	"	1892	—	1	"	578 ^o .M.
"	"	t	"	1892	—	1901	—	4	"	1572 ^o .M.
"	"	u	"	1901	—	1950	—	13	"	1079 ^o .M.
"	"	v	"	1950	—	1999+10	—	13	"	2178 ^o .M.

Tert. N^o 6 Tærringen af Obunus Skinglag.

Karttegning af 24^{te} M. fremlagde. Gærden Sigurd Bræn ved Langverge Chief Bræn med de ligesom omund Rogstad, der er Kato paa begge Sider og gav Skide. Den af Grundene erpropierede Grund er indehaver og stashed rigtiget oplag paa Kart.

Deutske foretog Opmaaling og med Uaengning befandtes

Gykkel	l	a	fra	Pal 1846+24'	til	Pal 1853	—	1	Maal	1702 ^o .M.
"	"	b	"	"	"	1853	"	"	1855+25'	"
"	"	c	"	"	"	1853+25'	"	"	1857+45'	"
"	"	e	"	"	"	1854+45'	"	"	1864+14'	1. Maal 2932 ^o .M.
"	"	f	"	"	"	1864+14'	"	"	1866+38'	1. Maal 1330 ^o .M.

En liden Snip som medtages af denne Grundens i de Underarten: — — — — — Maal 426^o.M.

" g fra 1866+38' til 1868+22' — — — — — 1630^o.M.

Grunden mellem Tærringen og Grundene befandtes ikke af Obunus med Tærten angione Grund, men

begge Eric Amund Rogstad og Olef Kveen vare enige om
at den paa Kartell angivne Declinere er den rigtige.

Sart N^o 10 Hagen eller Røstshagen i Elovum Thinglag
Kartellering af 27 f. M. fumlagedes Eric Amund Olsen
Hagen med Naboer Amund Rogstad, Ole Knudsen
og Christopher Knudsen Vestad vare nærværende.
Den af Jumbanen erproverede Grund er indbygnel
og faktisk rigtig oplagt paa Kartell.
Derfor foretog Opmaalingen og ved Udrøgning
fandt den Del af denne Eiendom der midgaar til
Jumbanearlaget, udgjør ————— 4. Noval 185^o M.
Da Sagen herved var tilende blev Forretningen slutet.

J. H. Kær.

Tom Karstadius
Anton Lovstad
Pete Byghen.

Var det den 5^{te} October kontinuerede Forretningen
med samme Administration og Kartellere.
Sectionchefen, Civilingeniør Kieber var tilstede og
fumlagede:

- 1. Kartell om igaar over Hamar - Elovum Jumbanearbet.
 - 2. Særlige Forretninger, Coartellforretning, og Continuation,
særlig forretning om igaar.
- Derfor fremmedes Forretningen
Vestad i Elovum Thinglag.

Kartellering af 27 denne fumlagedes.
Eric Ole Knudsen med Nabo Christopher Knudsen
var tilstede.
Til Jumbanearlaget er af denne Eiendom bejlet en liden Snipe
dykke Mark, som paa Naboerindens Vestad er bejlet
for 20 Sp^o p. Noval, som han for sin Eiendoms Vedkommende
vilde vare fornøiet med. Stykket indholder ————— 148^o M.
Fornøiet Jordstykke er indbygnel og rigtig oplagt paa Kartell.

Tart. N^o 10 Vestad i Olavens Thinglag.

Tartforretning af 27^{de} f. No. fremlagdes. Bivnen Christopher Knudsen med Naboen, Andreas Olsen Hagen, Ole Knudsen Vestad og Landhandler I. Grotting.

Den af Jernbanen erpropierede Grund er indhegnet og skeddelt rigtigent aflagt paa Kartet.

Deufte foretoges Opmaaling og ved Udringning fandtes:
Stykket a fra Pal 2014 + 10' til 2015 faldte paa Tart. N^o 10
Nederhagen + b - - - - - 2015 til 2035 + 15

Stykket a - - - - - 2. Areal 92^o M.
Stykket b - - - - - 12. Areal 66^o M.

Tart. N^o 11 Vestad i Olavens Thinglag.

Tartforretning af 27^{de} f. No. fremlagdes. Bivnen Landhandler Grotting tilligemed Naboen Christopher Knudsen Vestad og Amund Rogstad var tilstede.

Den af Jernbanen erpropierede Grund er indhegnet og rigtigent aflagt paa Kartet.

Deufte foretoges Opmaaling og ved Udringning fandtes:

Stykket ab fra Pal 2035 og 25' til 2037 + 35' - - - - - Areal 146^o M.
" " b " " 2037 + 25' - 2040 + 12' - - - - - Areal 168^o M.

Tart. N^o 5 Grundalen i Olavens Thinglag.

Tartforretning af 27^{de} f. No. fremlagdes. Bivnen Amund Rogstad med Naboen Louis Knudsen med Lauge og Ole Knudsen Landhandler I. Grotting og Mikkel Olsen Brandholen.

Den af Jernbanen erpropierede Grund er indhegnet og skeddelt rigtigent aflagt paa Kartet.

Deufte foretoges Opmaalingen og ved Udringning fandtes:
Stykket bb fra Pal 2040 + 12' til 2050 - - - - - 2. Areal 1250^o M.

" cc fra " 2050 + " 2067 + 3' - - - - - 4. Areal 762^o M.
" dd " " 2067 + 20 - - - - - Houdningen - 3. Areal 938^o M.
" ff fra Houdningen til Pal 2100 + 30 - - - - - 4. Areal 575^o M.
" gg Pal 2100 + 30 til " 2104 - - - - - " Areal 1992^o M.
" hh " " 2104 - - - - - 2114 + 35 - - - - - 2. Areal 2274^o M.

31

Stykket i fra Pal 2114 til Pal 2166 — 15. Noal 1876^o. M.
" " " " 2166 — " 2192, 20' — 6. Noal 1878^o. M.

Tast N^o 6 Karttegningen af Elovum's Thinglag
Karttegning af 2^{de} f. M. fumlages. Eivind Sigis
Strøm medle med Lauge, Olef Strøm, ligesom
Kasper Amund Rogstad var tilstede.
Den af Jumbanen erpropierede Grund er indtegnet
og rigtigt aflagt paa Kartet.
Derfor foretoges Opmaalingen og ved Udgivning
befandtes:

Stykket a a fra Pal 206^o 3' til 207^o 20' — 1. Noal 1862^o. M.

Tast N^o 11 Karttegningen af Elovum's Thinglag
Karttegning af 27^{de} f. M. fumlages. Eivind Michael Olsen
Brandskolen med Kasper Amund Rogstad og Land
høveder L. Grøtting.

Den af Jumbanen erpropierede Grund er rigtigt
aflagt paa Kartet og indtegnet paa Marken
Derfor foretoges Opmaalingen og ved Udgivning
befandtes:

Stykket fra Pal N^o 2192, 20' til Eiendommens Grænse.
indeholder 2 Noal 188^o. M.

Tast N^o 13 Kjøb Eivind's Skov i Elovum
Kværende Eivind Landhøveder L. Grøtting Elovum,
som medle tilligemed Kasper Michael Olsen Brand
skolen, Ole Grøtting & Eivind Soboy.

Den af Jumbanen erpropierede Grund er indtegnet
og rigtigt aflagt paa Kartet. Karttegning
af 27^{de} f. M. fumlages.

Derfor foretoges Opmaalingen og ved Udgivning
befandtes:

Stykket a fra Grænsen mod Brandskolen til
Pal 2216 — 3. Noal 1857^o. M.
" b fra Pal 2216 til Pal 2218, 6' — " Noal 1858^o. M.
Efter Civilingeniør Nielsens Erklæring er Skoven paa

12
 selte Tæstnummes sagl og benyttet af Jernbanen,
 hvorfor saaledes Eieren tilkommer Erstatning efter
 Tæsten.

Tæst. N^o 14 Hovslykke tilhørende Ole Gørdel og Enev
 Søberg i Elovum's Thinglag.

Karttegning af 27^{de} f. M. femlagdes, ligesom Eieren Enev Søberg
 med Naboen Landhandler Gørdel og Markens Pedersen
 Løken afgave Noede.

Den til Jernbanen erproverede Grund er indhegnet
 og lashedet rigtigheden aflagt paa Kartet.

Deufter foretoges Opmaaling og ved Udmåling befandt:
 Lykkel a fra 2218 + 6 til 2234. — — 3 Aaal 2225^{de} M.

N^o 15 visse Grundstækk i Elovum's Thinglag.

Karttegning af 27^{de} f. M. femlagdes Eieren Markens
 Pedersen Løken med Naboen Enev Søberg Christian
 Knudsen Fos, medde ved Tæsten Knud Knudsen
 og Anders Bergsund var tilstede.

Den til Jernbanen erproverede Grund er rigtigheden
 aflagt paa Kartet samt littede indhegnet og
 littede udslaget.

Deufter foretoges Opmaalingen og ved Bemåling fandtes:

a	fra Pæl 2234 til Pæl 2236 + 40	— — —	1 Aaal 1842 ^{de} M.
b	" " 2236 + 40	— 2239 + 30' — — —	1 Aaal 1410 ^{de} M.
c	" " 2239 + 30	" 2242 + 25' — — —	1 Aaal 1539 ^{de} M.
f	" " 2245 + 25	— 2246 — — —	1 Aaal 1903 ^{de} M.
g	" " 2246	— 2248 + 10' — — —	1 Aaal 1194 ^{de} M.
m	" " 2248 + 10'	— 2258 + 34 — — —	2 Aaal 1588 ^{de} M.
n	" " 2280 + 40	— 2287 — — —	1 Aaal 1400 ^{de} M.
o	" " 2287	— 2305 — — —	4 Aaal 1250 ^{de} M.
p	" " 2362 + 30	— 2369 + 30 — — —	1 Aaal 1938 ^{de} M.
q	" " 2369 + 30'	— 2388 + 30' — — —	
	Engeland	— — —	4 Aaal 1625 ^{de} M.
	Ageland	— — —	1 Aaal 163 ^{de} M.
r	— 2388 + 30' til 2395	— — —	3 Aaal 1088 ^{de} M.
	Engeland	— — —	

fra Kæbhl
Dessuden foretoges Opmaalinger og ved Udmøntning besvarede:
Fra Pal. N^o 2328. 42 til Pal 2332.

Heraf: Island — — — — — Noal 138^o Alen
" England eller udgivet Kæbhl. Noal 1831^o Alen
" Pal 2332 til Pal 2345 + 20' — — — Noal 912^o Alen.
Da Papen kun var blevet, blev Forsætningen sluttet.

J. W. Kaser

Som Karlsruer
Anton Løvsdal
Peter Beyhn.

Sar 1861 den 9^{de} Oktober kommanderede Forsætningen
med samme Administration og Karlsruer.

Sectionschefen Kieker var tilstede og fremtog:

1. Kæbhl over Hamar - Elverum - Jernbanen, optaget med
Civilingeniør Løvsdal.
2. Kartforsætning af 22^{de} til 24 September 1858 og Omsættelse
forsætning af 19 og 20^{de} Juli 1859 for Hamar By og Væp
Thinglag.
3. Gjenpart af Ingeniør Lieutenant Niss's Skitse til
Bestyrelsen for de nye Jernbanearbejde af 15^{de} Mai
1857.
4. Gjenpart Contract oprettet med Advokat Schenberg, med
den Bestyrelsen for de nye Jernbanearbejde og H
Kæbhl angaaende Erstatning for Afbræddelse af
Nationalbank i Hamar.
5. Grundbrev og Brandvinskontrakt Kluges Tomt
mellem Strandgaden og Nissen.
6. Historisk Kæbhl over Hamar By af 28^{de} December
1848.
7. Kæbhl med Løse over Nationalbanken med Tillegget
i 1000 i Hamar.

For den iøvrigt Del af den Grund der er udsat til
Nationsfond for Hamar og som paa det under Punkt
4 fremlagte Coltekt er aflagt med i'd Tare, er der
afsluttet Contract med Grundeisen om Afslæbsen
efter en bestemt Sum, hvorfor Areal ikke blev
beholdt.

Samtlige Tilstedeværende vedtog den paa det oplagne
og idag fremlagte Kart over Jernbanelinien, angivende
Grænse mellem Gaarden Pisen og Hamar By
for at være den rette Delinie.

Takt N^o 2 Pisen i Vangs Thinglag.

Kartskoning af 24^{de} af 16 fremlagte. Under Pisen Pisen
lod møde ved Andreas Tali efter Toldmagt fra Laugum,
og Ole Sakli. Naberne, Pastor Torstein og Halvor
Christophersen Halsbakk, var tilstede.

Den af Jernbanen erproverende Grund er holdt ind,
beholdt og forresten udsat, og afsluttet rigtig
anlagt paa Kart.

De efter foretoges Opmaalning og ved Udgang fandtes:
1. i Overløbet

Stykket lit. a Kluges Forpagtingslücke.

1. Den Del som udsættes til Nationsfund - 1. Areal 451¹/₂ Aln.

2. Den 6 Alen brede Vei paa Nordsiden af
Banegaarden, fra Byens Grund til

Sammenholdt med den gamle Bygade - 1. Areal 438¹/₂ Aln.

Stykket b til Pal 24.

1. Den Del der ligger under Middelvandstano - 1. Areal

2. " " " mellem To og høieste Vandstano - 4. Areal 979¹/₂ Aln.

3. " " " over høieste Vandstano - 1. Areal

Stykket c fra Pal N^o 24 til Pal 32¹/₂.

1. Den Del der ligger under Middelvandstano - 1. Areal 173¹/₂ Aln.

2. " " " mellem Middelt To og høiest To - 1. Areal 2102¹/₂ Aln.

3. " " " over høieste Vandstano - 1. Areal

Stykket d fra Pal 32¹/₂ til Pal 34 - 1. Areal 1362¹/₂ Aln.

Paa Sydsiden af Banelinien og udenfor den indbeholdte
Del af Banen er tagt en Tidshøjning, som efter Tarens

Lige c-2 udgjør 518⁰ Alen og efter Tact lid d regni 158⁰ fl.
 som Gelinscheim Reiber og Grundteuen blev enige om
 under Forudsætning af Westgullens Approbation
 af udsatte med 6 søer Speciedaler og 60 søer Skilling.
 hvorefter Grundten skulde falde tilbage til Grundteuen.
 Stykket lid c fra Pal 34 til Pal 43 — 1. Maal 140⁰ Alen.
 " " f " " 43 — " 65 — 1. Maal 832⁰ Alen.
 " " g " " 65 — " 76 — 3. Maal 768⁰ —
 " " h " " 76 — " 81 tilligemed
 af lid Banelinien indhegnat Gusslag — 4. Maal 1120⁰ Alen.
 Stykket fra Pal 81 til Pal 113, betales ingen Erstatning.
 Norden for Banelinien paa denne Stokning ved Regel
 næret er højt af Gusslag, hvorpaa har nu et
 Gusslaget indeholder — — — 2450⁰ Alen.

Tact 3 Løber i Vangs Stillinglag.

Kartskrivning af 27^{de} af 16 Hundsløber. Enken Jacob Tode
 med tilligemed Naben - Enken Hans Tison med
 Andreas Tali.
 Den af Jumbanen eroppevunde Grund er dels indhegnet
 dels udsat og heshidit befancktes rigtigens oplag
 paa Kartet.
 Deres forrige Opmaalning og ved Udsugning fandt
 sig:
 Stykket lid a fra Pal 118 til Pal 119 — — — 1. Maal 1292⁰ fl.
 " " b " " 119 . . . 165 — — — 18 . . . 1140⁰ Alen.
 Udenfor den udsatte Banelinie er af Jumbanen taget
 Torv til Banken paa et Areal af — — 1. Maal " Alen.
 Stykket lid c fra Pal 165 til Pal 184 — 6. Maal 580⁰ fl.
 " " d " " 184 . . . 193 — 2. Maal 624⁰ fl.
 Omlægning af Tagbakken paa denne
 Stokning og under denne Tact — — 1. Maal 150⁰ Alen.
 Stykket lid e fra Pal 193 til Pal 197 — 1. Maal 141⁰ fl.
 " " f " " 197 . . . 201^{1/2} . . . Maal 1661⁰ fl.
 " " g " " 201^{1/2} . . . 206 . . . Maal 1845⁰ fl.
 Torv til Vogdebolig, under Tact lid d à 5^{te} pr Maal.

Den Del af Tomten der falder udenfor den egentlige Banelinie udgjør ----- . Noget 1420" N. Høved eller Forspændingen sluttet. Paa forskjellige Steder langs hele Jernbanelinien findes store og mindre Uoverensstemmelser mellem de i Kartfortegningerne angivne Grandser for de forskjellige Eiendomme og de virkelig eksisterende, hvilket hidrører dels fra Omlægning af Jernbanelinien paa enkelte Steder og dels deri at Grundeierne under Kartfortegningen i Skov og Uomark ikke have gjenfundet og paavist de rigtige Markgrænser som angives i Planen. Paa det nu optagne Kart over Hamar-Elvum Jernbanen ere Grandserne mellem de forskjellige Eiendomme aflagt saaledes som af Grundeierne, under denne Forspænding paa de fleste angivne med forinden Hensyn til Taxens Nærmest, osv.

J. H. Kaser

Tom Karsrudner
Anton Lovstad
Petter Bryhn.

I Henhold til Lejonschef Riibens Forslag af 7^{de} dennes og Bestyrelsens derpaa meddelte Approbation bliver Panegaardens Tomt ved Hamar Station mindre, idet Tomten paa Nordsiden bliver 10 Alen smalere, hvilket foranlediger af Berigningen under Taxt N^o 1 Hamar By og Taxt N^o 2 Gaarden Diesen i Vang Thinglag blive forandrede derhen
Taxt N^o 1 Hamar By
 Taxt N^o 4
 Vedtaget som foran anført 925^o Alen bagu kun 240^o Alen.

Fart. N^o 2 Gaarden Tieren af Vang Thinglag.
Post lit a. Brandvinshandlens Kluges Forpagtnings.
Løkke

- 1. Til Stationsgrund iskedelfor 451 1/2^{Aln}. Alen lages kun 110^{Aln}.
- 2. 6 Alen bred Vej " 438^{Aln} " " " 216^{Aln}.

Post lit b til Post N^o 24.

- 2. Den Del som ligger mellem middels og højeste Vandstand iskedelfor som foran anført 4. Noaal 914 lages kun 4 Noaal 604^{Aln}.

Christiania den 28^{de} December 1861.

J. H. Koser.

Paa 1862 den 22^{de} Oktober kontinuerede Forretningen med samme Administration og som Forstandere var tilstede Hans Enev og Ole Lassen.

Paa Jernbanestyrelsens Vegne modte Duffelbestyrer Melby og fremlagde:

- 1. Det tidligere oplagne Kart over Hamar Banen hvor paa nu var aflagt og opmaalt Forbilledet af Banelinien fra Grundseth Station nedover til Glommen.
- 2. Sæt af Overtaxforretninger som tidligere er fremlagte.

Melby forlangte Forretningen fremover og bittes da opmaalt.

af Grundseth side af Eboerens Thinglag

Eieren Hartman Pedersen Loken modte tidligere den Taben Anders Bergsund med Sønner Thor Andersen.

Den af Jernbanen erpropierede Grund er endtes, og af hastigt rigtliget oplagt paa Kalk.

Dufter foretog Opmaalingen og ud Brugning fandtes:

Lykke Løkke fra Post N^o 2404 + 15 Trol 35^{Aln}
" Noaal 1507^{Aln}.

Lastblomsten i nordre Ende af Haven — 35^o 4. Maaed 1816^o M.
 Grundstuen No. Liden vedtog den samme Takt for den
 store Tomt som nu er udlagt til Gæstgæstplads.
 saaledes at for hele denne Tomt bliver afbragte
 en Erstatning af 35 Spa pr. Maaed.

af Gaarden Grundstue vestre af Elverum Thinglag.
 Karttegning af 21^{de} dennes fumlagdes. Uuden. Inden
 Bergsund medle ved Søren Thor Andersen efter
 Fuldmagt paategnet Thoringen, ligesom Saben
 No. Liden var tilstede.

Den til Fremtiden oppevandede Grund er indtegnet
 og rigtigens oplagt paa Kart.

Dufter foretog Opmaalinger og ved Beregning fandtes.

Fra Pal. 1 ^o 2410 + 15	til Pal. 2425	à 40 ^o	pr. Maaed	1. Maaed 1816 ^o M.
" " " 2425	" " " 2431	à 30	" " " "	15 ^o 75 ^o M.
" " " 2431	" " " 2434	à 45	" " " "	48 ^o M.
" " " 2434	" " " 2436 + 45	à 35 ^o	" " " "	814 ^o M.

Tart. 1^o 8 Gaarden Gaarden af Elverum Thinglag.
 Karttegning af 21^{de} dennes fumlagdes. Uuden. Inden
 Saben var tilstede.

Den til Fremtiden oppevandede Grund paa Østenden
 af Glommen hvor paa nu er anlagt Vejen fra Haven
 til Houeracien gennem Elverum er indtegnet
 og rigtigens oplagt paa Kart.

Dufter foretog Opmaalinger og ved Beregning
 i de Overstuen.

- a. Engeland i Græslund i fra Elven til Spæen 40^o — Maaed 27^o 45^o M.
- b. Den ringe Del af Grunden som er eller
 har været Agerland eller bestaar af Græslund
 omkring Husene — — — — — à 70^o pr. Maaed 3. Maaed 38^o M.

Da intet videre var at foretage idag blev Forretning
 gen etabliert for at continue imorgen Kl. 9 paa
 Gaarden Thoren i Rommedal.

J. H. Kiser.
 Som Karttegner
 H. P. Haug Ole Løien
 m. p. p.

11
1862 den 23^{de} Oktober, henhørende Forret-
ningen under samme Administration og Karl,
vidner.

De igaaer fremlagte Kæder og Dokumenter vare
fremdeles tilstede i Kæden, ligesom Distriktsfoged
Nelson ogis. Noede.

Distriktsfogeden med Forretningen over.

Part. N^o 4 Gaarden Thøien i Kommedals Herred

Carsten Enden Christian Omdatter mødte efter münd-
lig Varsel, paa Afsked og Language Torine
Ole Andersen, i en udenstaaende Contract af 24^{de}
Oktober 1862.

Distriktsfogeden undersøgte af de sige Gæstgæ-
ster og Thøien, hvor Jernbanegæstgæster nu er opstaaet, og
ensstemmende med de paa Kæden aflagte Grund-
linier.

Med Hensyn til det uske eller mere Gæstgæ-
ster og ny Opmaaling af samme efter den nu
værende Indtegnings og bestaaende samme af
indeholdet i Afsked 14/6^{de} 1862. Men mere end tidligere
opmaalt og beregnet, for hvilket Afsked 14/6^{de} 1862.
Grund Carsten endedes tilkomme yderligere bestaa-
ning. Ole Andersen erklærede sig tilfreds med ligesom
de Godtgørelse for ovenanførte Afsked, som er Enden
tilstede tilstede for den forhen paa samme Afsked,
ning paa Grund til Gæstgæster, nemlig - efter hans
Opgave - 6 ser Speciedaler paa Afsked for Grund
og 20 - bane Speciedaler paa Afsked for den paa sam-
me Afskede Thøien.

Da Indt. vidne var af forstaaelse til Forretningen
Afsked og Protocollen underskrevet.

J. H. Nansen

H. P. Haug Ole Larsen
m. p. p.

Det foranstaaende Forretning af 23^{de} Oktober 1862
 Dagen efter foranstaaende Tael- og Opmaalingsforretning
 paa Gaarden Thøien er der mellem Enken Christine
 Thøien og Prestbyen for de nye Jumbancanlæg af
 sluttet følgende Pærenskomst, hvilket Document her
 indlægges ualgyndt.
 "Undersignede erklære sig hermed villig til at flytte Gjærdene
 om de af Ole Conradsen King udlagne suende Pæns-
 tag paa min Grund i en Afstand af 25 - fem og syv
 "Fods fra Møsten af Banetlinien og at betale den Grund
 "der bliver liggende mellem hvor Gjærdet nu staar og
 "hvor jeg opfører dette med 1 - en Speciedaler pr. Aars.
 "Grundten til det saar udlagne Pæns tag er jeg villig
 "til at afstaa for 10 Speciedaler pr. Aars og at
 "beholde Træerne selv, i hvilken Forstafning tillige er
 "indbefattet hvad der tilkommer mig for endel Pæns
 "der er taget af Jumbancanlægget i min Aars.
 "Som Forstafning for den Pæns jeg løber ved af
 "Nasen er beflagt af Træernes Roden, forbeholder
 "jeg mig at Grundten til det permanente Pæns tag
 "udenfor 25 Fods Afstand fra Nasens Midtlinie
 "og efter hvad som Pæns taget er kommet faldet til
 "bage til Gaarden. Som Forstafning for af en Vand
 "station har heriblandt paa min Grund og for
 "anledning af suende Dage er blevet vandtaget er
 "jeg tilfreds med en Gang for alle 6 - sex - Specie-
 "daler, forudsat at Stationen er flyttet og fordam-
 "ningen i Tillebsgrøften er flyttet og Grøften opren-
 "set en Aars tid fra Dato.
 "Thøien i Nomedal den 24/10 62.

Christine Thøien
 ved Værge O. Thøien

en firme

J. H. Naser.

43

Ligeledes er der under 24^{de} Oktober 1862 og 27^{de} j. k. afsluttet Quærenkomst mellem Jernbanestyrelsen og N. Løken samt E. Løberg angaaende Udvælgelsen af Gæstgæst paa Grundstøttemøen og efter at disse er nedlagt, bliver igjen overdraget Grundstøttemøen Quærenkomsten til følgende:

" Jeg Underknekt erklærer mig hermed villig til at
" tage Grundstøttemøen til det paa min Eiendoms ved
" Grundstøttemøen udtagne Gæstgæst tilbage med 60^{de}
" p. Aaral i hvilket Tilfælde jeg forfatter alle de
" Beløningskræve for at en Del af den i L. c. er bleven
" lagt udenfor Jernbanens Gjæstgæst langs Banelinien,
" saavel paa min egen Tom paa min Husmønt
" Eiendoms Grund. Endelig bliver dette mit under
" sendte Beløb for det gamle Gæstgæst af liquidation
" med den Erstatning for af mig optaget Grund
" til Jernbanestøttemøen som i sin Tid vil blive
" udbetalt i Kontant.

Grundstøttemøen den 24^{de} Oktober 1862

N. Løken

" Underknekt udtager en Erstatning af 6^{de}
" Speciedaler i det og en halv Speciedaler for Aaral
" for det af Jernbanelinien optagne Gæstgæst paa
" min Støttemøe ved Grundstøttemøen med at beholde
" Grundstøttemøen tilbage.

Hamar den 27^{de} Oktober 1862.

E. Løberg

in fidem

J. W. Næm.

Til Udvidelse af Gæstgæst paa Grundsekkemark er be-
 nyttet Grund af
 Gaarden i den Grundsekk, tilhørende Nærskovs Pedersen
 Løben af Areal af — 333⁰ Alen og af Ole Svø-
 heldt og Søren Søbreg tilhørende Thorslykke paa Grund-
 sekken er taget 912⁰ Alen

J. W. Nass.

Saa 1844 den 18^{de} August blev ifølge Requisition
 fra Bestyrelsen for Grundsekk - Samfundet Jernbane
 Anlæg en lovlig Kæd- og Opmålingsforretning
 afholdt over nedenstående til benyttede Anlæg expro-
 prierede Grunde.

Forretningen administreredes af Kaptajn O. Hjorth
 som Bestyrer af Areal var bestykket og som Kæd-
 vidner vare tilstede Peder Olsen Brevig og Herman
 Andersen Klodskelm.

Kaptajn Hjorths Bestikkelse indlægges her saaledes.

#

Kaptajn Otto Christian Hjorth beymyndigst herved
 "til som Konduktør af foretagne Opmåling af
 "den Grund der er expropriert for Jernbaneanlæg,
 "gik mellem Grundsekk og Samfundet Konduktør for
 "København tilhørende udlæg, forsynet med den
 "bejærede Autorisation

Hedemærket Amtskontor 18^{de} Juli 1840.

L. Ryhn.

Til
 Høi Jernbandedirektionen.

75

Hvor da
 for Jernbanestyrelsen medle Ingeniør med bemeldte
 Anlag Løsen, der paa visse Steder

Konduktionen fremlagde ved Forretningen:

1. Tælleregning af 27^{de} og 28^{de} September 1869 for
 Elverum Thinglag
2. Et af Konduktionen optaget Kæd over Jernbanelinien
 fra Grøndal til Hamel med Tillegget i 1000
 Markusk.

Forretningen fremgik der paa for:

Tart N^o 1 Ved Grøndal i Elverum Thinglag

Karttegning af 16^{de} August i fremlagde Eieren Ole
 Bruvig og Abraham Martinus Løken og Grund Edermann
 den Fidele med Ole Thomsen Edermann medle.

Den espropierede Terrain fandte rigtig afløst paa Kæd
 til.

De fleste foretoges Opmaaling, tilfølgte hvilken Grundvise
 i Henhold til Tarten tilberedes:

a	for Grunden fra Mel til Mel 7 + 23 Fod = 30 Fod	1 -	1175	à 5 ^{1/2} p ^{er} fod
b	2 Stabue	-	-	40 p ^{er} fod
c	for Grunden fra Mel 8 + 33 Fod til Mel 13 -	1 -	1175	à 5 ^{1/2} p ^{er} fod
d	" " " 13 " " 26	2	845	à 33 - p ^{er} fod
e	" " " 26 " " 28	"	825	à 8 p ^{er} " "
f	" " " 28 " " 29 + 2 Fod	"	450	à 33 " "
g	" " " 48 + 29 Fod " 87 -	10	1950	à 3 p ^{er} 60 p ^{er} " "
h	" " " 87 " " 97 + 30 Fod	3 -	609	2 p ^{er} 60 p ^{er} " "
i	" " " 102 - - 103 + 49 Fod	1 -	11	à 2 p ^{er} " "
k	" " " 158 + 31 Fod = 198 ibegyndt	-	-	-

Tidshæring - - - - - 10 - - - 1200 - à 1 p^{er} 4 p^{er} " "

Tart N^o 2. Ved vestre og nordre Grøndal i Elverum Thinglag

Karttegning af 16^{de} dennes fremlagde - Eieren Abraham
 Løken og Edermann John Olsen tilleggrundet medle.

Den espropierede Grund fandte rigtig afløst paa
 Kæd.

De fleste foretoges Opmaaling heresfor Grundvise
 i Henhold til Tarten tilberedes.

- a) for Grundten fra Pal 27+2 Tot til Pal 43+5 Tot = 2. Noal 1700. A. i 25 fjd pr. Noal.
- b) " " " " 43, 5 Tot til " 48+29 Tot = 1 " 825 " i 13 fjd pr. Noal.
- c) " " " " 27+30 Tot til 102 " " " " i 14 fjd " "
- og d) " " " " 102 til 103+49 Tot, idv. og af Grund til Karolinelinien =
- e) og d) tilsammen - - - - - " Noal 1770. A. i 14 fjd pr. Noal.
- f) for Grundten fra Pal 43+49 Tot til Pal 101+30 Tot = 6 " " " i 1 fjd 60 pr. Noal.
- g) for et mellem Jernbanelinien og L. desport fra Grundten til Flom, men efter nederstnævnte Overenskomst er paa Grund af Grundlykke - " Noal 1658. A. i 25 fjd pr. Noal.

Den saantede Overenskomst indtages her saaledes:

" Jeg Understegnede erklærer hermed, at jeg er villig til at afstaa den Del af mine Grundten, som er beliggende mellem Grundten - samt Jernbanelinien Pal 2 og 8 og L. desport fra Grundten Nationaltomt til Flommen med den samme Erstatning, som for er mig bekendt for L. desport nemlig 35 fjd pr. Noal. Dog ønsker jeg held af magtskifte saaledes, at jeg for dette Stykke Jord beholder et tilsvarende Stykke af den saete Del af Grundten Nationaltomt, der ligger bag mine Tabure.

Grundten den 18^{de} August 1871
 H. Løken

" Paa Jernbanens Vegne erklærer jeg, at Anslaget er paa at give dette Stykke Jord for 35 fjd pr. Noal, eller ifald det lader sig gøre, ved Magtskifte.
 d. u. S. Lassen.

Part N^o 3 Taksamen i Olvum Thinglag

Karshøring af 16^{de} dennes foretoges: For Døren Grundten Olsen fremkomte hans Gaardfuldmægtig Ole Thorsen Taksamen. Ligesaa fremkomte Thorsen den Otto Olsen Spidsebakken Engbøl Amundsen Nordengen og Thorsmandsønde Caroline Embutsdatter Hagen.

af Jernbanen ved Udflydning tilhørende jern Veipassage
over Gæstegård.

Tavle N^o 4. Løsen i Elobrum Thinglag.

Karttegning af 16^{de} denes femtagede Eieen Tallef
Kustad modte. Den udforsvænde Grund fandtes rig-
tig aflagt paa Kartet.

- Efter den derpaa foretagne Opmaalning tilhørgenes Grundene:
- a for Grunden fra Pal 257 + 40.50' til 264 + 30.50' - 5. Areal 15750.00.00 i 15/100 p. Areal
- b for Løsen paa samme Stedning - 5. Areal 15750.00.00 i 36/100 p. Areal
- c for Grunden fra Pal 406 + 7' til 408 + 22' - 1. Areal 1025.00.00 i 25/100 p.
- d for Grunden fra Pal 408 + 22' til 410 + 11' - 1. Areal 925.00.00 i 8/100 p. Areal
- e " " " " 410 + 11' til 412 + 46' - 1. Areal 1175.00.00 i 25/100 p.

Den i Tavlen liggende a nævnte Parallelini forfølges af
Eieen, der har benyttet den lige ved gaaende Postvei

Tavle N^o 5. Nordre Løsen i Elobrum Thinglag.

Karttegning af 16^{de} August femtagede Eieen Oluf Olsen
Lomo ogssu Abote. Kartet befandtes rigtig

- Efter den derpaa foretagne Opmaalning tilhørgenes Grundene:
- a for Grunden fra Pal 337 + 29' til 340 + 16' - Areal 2400.00.00 i 20/100 p. Areal
- b Ulemperstatning - 2 1/2 p.
- c for Grunden fra Pal 350 + 42' til 367 + 12' - 2. Areal 2175.00.00 i 16/100 p. Areal
- d Ulemperstatning - 5 1/2 p.
- e for Stykning af et Torvehus - 12 1/2 p.
- f for Grunden fra Pal 392 til 393 + 15' - 1. Areal 525.00.00 i 1/100 p. Areal
- g " " " " 394 til 405 + 14' - 3. Areal 460.00.00 i 8/100 p. " "
- h " " " " 477 + 16' til 491 + 38' - 6. Areal 392.00.00 i 15/100 p. " "

Med Hensyn til det Grundstykke, som ifølge Tavlen mellem
Pal 394 og 405 + 14' skal have tilhørt Morten Luingens Eieendoms
Holmen, udklaarede Oluf Lomo og den tilstedeværende
Morten Luingen, at de havde magtskiftet dette Grund-
stykke med et andet lignende Eieendoms Jernbaneløsen
saaledes at bemeldte Stykke nu skal anses tilhørende
Oluf Lomo og derfor denne skal tilhørgenes Capri-
privationsbeholdning derfor

Tert N:o 6. Nøllen Løben i Elverum Thinglag.
 Kædetning af 16^{de} dages fumtaget viden Ole Jensen
 midt. Rigsted midt Husmanden Amund Amundsen
 Gropengen.

Den nævnte Grund fandtes rigtig aflagt paa
 Kartet.

Ingeniør Lassen oplyste, at den isse. Mærkeløse
 i Tænkne herfra er befulgt ved anlægget hvilket
 ogsaa Grundeieren indrømmede.

Efter den derpaa foretagne Opmåling tilbruges
 Grundeieren.

a) for Grund fra Pal 340 + 16' til 350 + 42' 3. Aaal 1500 o. M. i 16^{de} per Aaal
 b) Ulemperstatning - - - - - 5 Gpd.

c) for Grunden fra Pal 367 + 12' til 378 + 24' ibougnet Grund til Kvællevej
 for næste Tænkemmen - 2. Aaal 2200 o. M. i 4^{de} pr. Aaal

d) for Grunden fra Pal 436 + 26' til 448 + 39' forandret, den i Tænkne
 anførte Pris paa Grund af at Jernbanen her har været
 paa Grund ogsaa til Jerna Jernbanestation, og hvor
 for Jernbanen med Grundeieren har afbestilt næsttil
 Overenskomst, hvilken er indlagt nedenfor Sag 55.

Den følge heraf tilbruges Grundeieren for denne Kæd-
 ning saaledes:

1) for Grunden paa denne Kædning med den i Overens-
 komsten anførte Begrebnisning, udgjørende 7. Aaal
 148 o. M. i 25 Gpd. - - - - - pr. Aaal

2) Ulemperstatning for Stykning af Overgangen ved Pal
 444 + 16:
 x 10 Gpd.

e) for Grunden fra Pal 465 + 2' til 477 + 16' lige med til Flovdaalen
 5. Aaal 325 o. M. i 13^{de} pr. Aaal

f) for do fra Pal 498 + 36' til 506 + 1' 2. Aaal 2275 o. M. i 13^{de} pr. Aaal

g) - - - - - 506 + 1' til 513 + 1' (Gropengen der Buege af
 Amund Amundsen) = 3. Aaal 675 o. M. i 16^{de} pr. Aaal

h) Ulemperstatning - - - - - 2 Gpd. 67.

i) for Grunden fra Pal 536 + 20' til 537' = 1. Aaal 1240 o. M. i 1^{de} pr. Aaal

k) " " " 587 + 14' til 592 + 12' ibougnet P. Kædetning - 1. Aaal 7000 -
 - - - - - i 1^{de} pr. Aaal

L 592 + 12' til 594 + 23' Noget 2350 o. Al i 1/2 p. p. Al.
 m 594 + 23' til 608 + 4' 2 1540 i 1/2 p. p. Al.
 for Grundens paa samme Stedning 2. Noget 1540 i 3/6

Taal N^o 7. Nymoen i Clorum Thinglag.

Kartskoning af 16^{de} dennes fumlagedes. Væren Ole Svingen
 mødt. Kartet befandt sig rigtig. Efter Opmaaling
 tilbørgnes væren.
 For Grundens paa tal 348 + 24' til 390 + 15' - 4. Noget 1750 o. Al i 8/10 p. Al.

Taal N^o 8. Holmen i Clorum Thinglag.

Kartskoning af 16^{de} dennes fumlagedes væren. Noget
 Svingen mødt.
 Dette Taal N^o bortfalder som følge af det mellem
 Oluf O Lomo og Noget Svingen foretagne Nægskefte,
 se paa Taal N^o 5. Noget Taben.

Taal N^o 9. Hensjimmul i Clorum Thinglag.

Kartskoning af 16^{de} dennes fumlagedes væren Ole Eng.
 væren mødt. Ligeaa Fodermandens Embet Embes-
 sen.
 Kartet befandt sig rigtig.
 Efter den derpaa foretagne Opmaaling tilbørgnes
 Grundens.

a for Grundens paa tal 405 + 17' til 406 + 7' ibørgnet det fukan,
 side Lykke sidenfor Jernbanen - i Noget 5000 o. Al i 8/10 p. Al.
 b for Grundens paa tal 448 + 29' til 465 + 2' - 4. Noget 1749 o. Al i 18/10 p. Al.
 Grundens erklærede, at han ønskede af beholde det
 mellem inde Jernbanegårde og Grundens liggende
 Grundstykke paa Stedningen mellem tal 448 + 25' og 454
 + 30', hvori Lassen paa Jernbanens Vegne fandt sig.
 c for Grundens paa tal 491 + 38' til 498 + 36' hvilket bruges af
 Fodermandens Embet Embes- 2. Noget 1775 o. Al i 14/10 p. Al.

Taal N^o 10. Kalken i Clorum Thinglag.

Kartskoning af 16^{de} dennes fumlagedes væren Peger Nielsen
 mødt. Det erklærede Terrain fandtes rigtig aflagt

fra Kærl. Efter den derpaa udførte Opmåling tilbruges Grundstuen:

- a for Grunden fra Pål 442+46' til 446+15' ibrugnet det bekendte Stykke indenfor Banen - 1. Aar 2750. Al i 9 1/2 pr. Aar
- b for Grunden fra Pål 426+26' til 432+27' - 1. Aar 1400 o. Al i 25 pr. -
- c for Udførsel af en ny Grund - - - - - 2 1/2
- d for Grunden fra Pål 433+12' til 434+35' ibrugnet den lille Snips udenfor og Ledselsøjning indenfor Banen -
= 1. Aar 1420 o. Al i 25 pr. Aar.

Det bliver understillet af Bogen. Villen ikke har faaet Skatjorden fra de under liggende b og d nævnte Styk. her.

Taxt N^o 11 Toldstøppen i Eborum Thinglag.

Kartskoning af 16^{de} dennes fremlagtes. Viden Grunden Jenson midt. Den exproprierede Grund fandtes rigtig af lag fra Kærl.

Efter den derpaa foretagne Opmåling tilbruges Grundstuen:

- for Grunden fra Pål 446+15' til 426+26' - 3. Aar 1700. Al i 20 pr. Aar.

Taxt N^o 12 Samlingen i Eborum Thinglag.

Kartskoning af 16^{de} dennes fremlagtes. Viden Ole Olsen midt. Kærl. befandt rigtig. Efter udført Opmåling tilbruges derfor Grundstuen:

- a for Grunden fra Pål 513+1' til 521+10' - 3. Aar 600 o. Al i 18 pr. Aar.
- b for Grunden fra Pål 521+10' til 528 - 2. Aar 1775 o. Al i 14 pr. Aar
- c Ulemperstatning - - - - - 3 1/2
- d for Grunden fra Pål 528 til 536+20' - 2. Aar 665 o. Al i 1 pr. Aar.

Taxt N^o 13 Torvstuen i Eborum Thinglag.

Kartskoning af 16^{de} dennes fremlagtes. Viden Hans Olsen midt. Den exproprierede Grund fandtes rigtig af lag. Efter den derpaa udførte Opmåling tilbruges Grundstuen:

- a for Grunden fra Pål 560+38' til 564+34' Tid - 1. Aar 2050. Al i 25 pr. Aar.
- b Ulemperstatning - - - - - 6 1/2
- c for Grunden fra Pål 564+34' til 566+4' ibrugnet den sydligste

- af Sidskjæringsen ved for Linsen - 1. Aarsal 1867 u. M. i 1 Gd. per Aarsal
 d. For Stykning af et Stue: 2 Gd.
 e. for Grundten fra Pal 566 + 4' til 568 + 12', ibegyndt de 3 nordligste
 Sidskjæringsen ved for Linsen - 1. Aarsal 200 u. M. i 10 Gd. per Aarsal.
 f. for Grundten fra Pal 568 + 12' til 586 + 26', ibegyndt Sidskjæringsen
 ved for Linsen - 4. Aarsal 186 u. M. i 1 Gd. per Aarsal.
 g. for Grundten fra Pal 586 + 26' til 589 + 14', ibegyndt Sidskjæringsen
 ved for Linsen - 1. Aarsal 1275 u. M. i 25 Gd. per Aarsal.

Konduktøren bemærkede her, at Aarsal af de forstjete,
 legte Grundstykker af ham senere vil blive udregnet,
 hvor for disse nu sættes in blanco.
 Da Papir hermed var tilende sluttet Forskrivningen.

O Hjort

P. Brevig

Herman Andersen.

Aar 1871 den 19^{de} August kontinuerende Kartforre-
 ningen over opførte til Grundten samlet
 Jernbaneanlægget exproprierede Grunde. Forskrivningen
 administreredes fremdeles af den beskiktede Kondukt,
 for Kaptajn Hjort og tilende var de samme Kart,
 vidner. De samme Dokumenter og Kaster som igaar
 fremlagdes. Ligeaa fremlagdes Kartforretning af 29. April
 1869.

Dufter fremmedes Forskrivningen saaledes:

Paa det Punkt af Jernbanen, hvor Befaringen idag
 skulde begynde fremmede Anders Olsen Ruskarmoen
 og Martin Johanssen Mørrestuen og opgave, at de
 have eiede den liden Del af den til Jernbanen exproprierte,
 de Grund og herover der igaar var holdt Kartforretning
 under Kart. N^o 6. Mellom Saben, nemlig:
 Anders Olsen Ruskarmoen fra Pal 605 + 38' til 607 + 16' og
 Martin Johanssen Mørrestuen fra 607 + 16' til Grundten
 med Ruskarmoen ved Pal 608 + 4'. Da Linsen af Mellom
 Saben Ole Jensen nu ikke var tilende ved Forskr.

ningen kunde der ved Kædforselningen idag ikke tage Hensyn til disse dens Opgaver, men Højesteret blev udsat til en senere Forretning.

Man fortsatte derpaa Forretningen ved

Saxl N^o 14 Rustadstuen i Oborum Thinglag.

Karttegning af 16^{de} denes fumlagede Eium Magnus Olsen medle. Den ekspederede Grund fandtes rigtig aflagt paa Kartet. Efter den derpaa udførte Opmaaling til benegtes Grundeisen:

- a) for Grunden fra Pal 618+4' til 611+23' = 1. Areal 1350 u. l. i 2 1/2 pr. Areal.
- b) for Stykning af et Fjæs: 15 Fjæs.
- c) for Grunden fra Pal 611+23' til 615+35' = 1. Areal 2350 u. l. i 20 1/2 pr. Areal.
- d) " " " " " 615+35' til 620 = 1. Areal 100 " " i 2 1/2 " " "
- e) " " " " " 620 " 632 = 3 " 2300 " " i 7 1/2 " " "
- f) for Stykning af en Padsstue 8 Fjæs
- g) for Grunden fra Pal 632 til 640+25' = 2. Areal 1200 u. l. i 10 1/2.
- h) Ulemperstafning: 5 Fjæs
- i) for Grunden fra Pal 640+25' til 650+27' = 2. Areal 8250 u. l. i 8 1/2
- k) Ulemperstafning for det sidste Stykkes Omstjering: 5 Fjæs

Saxl N^o 15 Mellum Rustad i Oborum Thinglag.

Karttegning af 16^{de} denes fumlagede Eium Ole Larsen. Stedet afges Stode Kartet befandtes rigtig.

Efter den derpaa udførte Opmaaling til benegtes Grundeisen:

- a) for Grunden fra Pal 650+27' til 654 = 1. Areal 575 u. l. i 1 1/2 pr. Areal.
- b) " " " " " 741+9' til 747+8 = 1 " 1000 " " i 4 1/2 " " "
- c) " " " " " 747+8' til 750+14 = " 2250 " " i 1 1/2 " " "
- d) " " " " " 783+16' til 793 = 1 " 1997 " " i 18 1/2 " " "
- e) " " " " " 793 til 800+16 = 1 " 1700 " " i 8 1/2 " " "

Saxl N^o 16 Lønde Rustad i Oborum Thinglag.

Karttegning af 16^{de} denes fumlagede Eium af Anne Gaard og sin Grund Oleen Talsmoen for huserne haves Gaardfuldmægter Ole Thorsen Talsmoen medle. Kartet befandtes rigtig.

Efter Opmaaling til benegtes Grundeisen:

- a) for Grunden fra Pal 654 til 663 = 1. Areal 2550 u. l. i 1 1/2 pr. Areal

- b for Guunden fra Pal 663 til 668 + 32' expropriert til vestre Gjude = 1 Amaal 1400 r. Alen i 8 1/2 ps pr Amaal.
- c for Guunden fra Pal 668 + 32' til 673 expropriert til vestre Gjude og ibegyndt Tidshjoring til for Banen = 1 Amaal 625 r. Alen i 3 1/2 ps pr Amaal.
- d for Guunden fra Pal 704 + 40 til 707 + 15 paa begge Sider og expropriert lige til Gjude = 1 Amaal 975 r. Alen i 3 1/2 ps pr Amaal.

Fart. N^o 17 Søndre Rustad i Clouen Thinglag.

Kartskoning af 16^{de} dennes fremlagdes. Ole Hals fremviste og erklærede, at han nu var Eierer af denne Gaard. Den exproprierte Grund fandtes rigtig aflagt paa Kart. Efter derpaa foretagne Opmaaling blev Guunden tilhørende. Husmanden Peter Eriingsen medle.

- a for Guunden fra Pal 673 til 682, ibegyndt Tidshjoring paa Banens vestre Side = 1 Amaal 2230 r. Alen i 1 1/2 ps pr Amaal.
- Y. Indledning af Bestemmelsen i Tarten om, at Jernbanen skal være forpligtet til paa denne Maadning at exproprie, en lige ned til Dimeommens vestre Gjude erklærede Ole Hals, at han ønskede at beholde Guunden uden for Jernbanens Gjude, hvorfor Expropriationen blev neget til Kart.
- b for Guunden fra Pal 682 til 686 + 28' ibegyndt Tidshjoring vest for Banen = 1 Amaal 75 r. Alen i 4 1/2 ps pr Amaal.
- c. Ulemperstatning for Overskjoning af det gamle Engstedde 3 1/2 ps
- d for Guunden fra Pal 707 + 15' til 712 + 34' = 1 Amaal 1400 r. Alen i 15 1/2 ps pr Amaal.
- e " " " " 712 + 30' til 723 = 1 Amaal 22750 r. Alen i 25 1/2 ps pr Amaal.
- f. Ulemperstatning: 15 1/2 ps.
- g for Guunden fra Pal 723 til 727 + 5' = 1 Amaal 7250 r. Alen i 8 1/2 ps pr Amaal.
- h " " " " 727 + 5' til 741 + 9' = 14. 2286 i 3 1/2 ps " "

(29/9) Part. N^o 18 Jhanneshøen i Clouen Thinglag.

Kartskoning af 16^{de} dennes fremlagdes. Eieren Peter Havens fremviste ikke. Den exproprierte Grund fandtes rigtig aflagt paa Kart. Efter derpaa foretagne Opmaaling tilhørende Eieren.

- a for Guunden fra Pal 686 + 28' til 700 = 2 Amaal 100 r. Alen i 3 1/2 ps pr Amaal.

b for Grundten fra Pal 700 til 702+30 = 4. April 1448 v. Alu a 20 1/2 p. Alu
 c " " " " 702+30 til 704+40 = " " 1460 v. Al a 6 1/2 p. Alu

Part N^o 19. Nollom Rustad i Elverum Thinglag.

Karttegning af 16^{de} dennes fumlagedes Eieren Ole Olsen medde.

Den resp. p. Grundten forsetes rigtig oplagt paa Kartet.

Efter den paa foretagne Opmaalning tilbruges Grundtenen.

a for Grundten fra Pal 750+14 til 775+36 = 5. April 1835 v. Al a 3 1/2 p. Alu

b " " " " 775+36 til 783+36 = 1. April 1880 v. Al a 15 1/2 p. Alu

Part N^o 20. Nordre Rustad i Elverum Thinglag.

Karttegning af 16^{de} dennes fumlagedes Den hidtilværende Eier

Fleige Palle og hans Con. Fleige Helgesen Rustad fommende

og udlænde, af denne sidste nu havde overlaget Gaarden

Kartet bekræftes rigtig. Efter Opmaalning tilbruges Eieren.

a for Grundten fra Pal 800+16 til 806+15 = 1. April 1625 v. Alu a 8 1/2 p. Alu

b " " " " 806+15 til 811+3 = " " 2050 " a 20 1/2 p. Alu

c " " " " 811+3 til 820 = " " 500 " a 15 1/2 p. Alu

d " " " " 820 til 824+44 = " " 2450 " a 10 1/2 p. Alu

e " " " " 824+44 til 827+6 = " " 1700 " a 20 1/2 p. Alu

f for Stykning af en Facade: 10 Spd

g for Grundten fra Pal 827+6 til 835+40 = 1. April 1825 v. Al a 11 1/2 p. Alu

h " " " " 835+40 til 850+8 = 3. 2050 " a 1 1/2 p. Alu

i for Grundten fra Pal 850+8 til 876+10, ibrugnet Tilstykning =

= 7. April 1450 v. Alu a 2 Spd pr. Areal.

Part N^o 21. Bræsten i samme Thinglag.

Karttegning af 16^{de} dennes fumlagedes Den hidtilværende Eier

Martinus Bræsten og Con. John Bræsten fommende og medde,

delle, af den sidste nu har overlaget Gaarden. Den resp. p.

eride Grundten sandtes rigtig oplagt paa Kartet. Efter

foretagne Opmaalning tilbruges Grundtenen.

a for Grundten fra Pal 876+10 til 894+12, ibrugnet Tilstykning

= 5. April 1750 v. Alu a 1 Spd 60 p. Areal

b for Grundten fra Pal 894+12 til 895+26 = 1. April 1800 v. Al a 11 1/2 p. Alu

c " " " " 895+26 til 897+40 = " " 1200 " a 3 1/2 p. Alu

d for Stykning af en Grundten: 14 Spd

e for Grundten fra Pal 897+40 til 908+34 = 1. 2425 = a 9 1/2 p. Alu

f for Grundten fra Pal 908+34' til 913+27' = 1 Areal 250.00 a 25 1/2 pr Areal.
 g Ulemperstatning 8 Spd.
 h for Grundten fra Pal 913+27' til 915+38' = " " 1500 " a 5 1/2 " "
 i " " " " 915+38' til 917+29' = " " 672 " a 16 1/2 " "
 k " " " " 917+29' til 921 = " " 1962 " a 4 1/2 " "
 l " " " " 921 til 934 = 2 " 1370 " a 1 1/2 " "
 m " " " " 935 til 954+27' 5 " 1220 " a 1 1/2 1/2 " "

Taal. N^o 22 Hummelnasen i Samme Thinglag

Kartskoning af 16^{de} dennes fremlagdes for Eiersken Grundten
 Graff Ende medde hendes Fuldmægtig Julius Faber.
 Hermand Johan Christad medde ogsaa Julius Faber
 meddette at Hermandskonen Marthe Jensdatter, der har
 brugt den Vandre Plads under Hummelnasen, nu er det
 as Pladsen falden tilbage til Eierskens eget Brug.

Den saerprævede Grund fandtes rigtig aflagt fra Kartet
 Efter disse forlagte Opmaalng tilbruges Grundtenen.

a for Grundten fra Pal 954+27' til 993+20' = 9 Areal 1635.00 a 14 1/2 pr Areal.
 b for Træene fra samme Stækning = 9 Areal 1635.00 a 24 " "
 c for Grundten fra Pal 993+20' til 995+6' = " " 1395 " " a 5 1/2 " "
 d " " " " 995+6' til 996+40 " " 814 " " a 13 1/2 " "

e for Stykning af et Styk 8 Spd.
 f for Grundten fra Pal 996+40' til 999 = " Areal 1460.00 a 5 1/2 pr Areal.

g " " " " 999 til 1009 = 2 " 1365 " a 14 1/2 1/2 " "
 h for Træene fra samme Stækning 2 " 1365 " a 24 " "
 i for Grundten fra Pal 1009 til 1019 = 1 " 2217 " a 10 1/2 " "
 k " " " " 1019 til 1026 = 1 " 382 " a 1 1/2 1/2 " "

l for Træene fra samme Stækning 1 " 382 " a 24 1/2 " "
 m for Grundten fra Pal 1026 til 1037+21' ibougnet Padeskoning =
 2 Areal 1275.00 a 5 1/2 pr Areal.

n for Grundten fra Pal 1037+21' til 1040+30' = Areal 1764.00 a 14 1/2 pr Areal
 o for " " " " 1040+30' til 1046+12' = " " 1860 " a 18 1/2 " "

p for Stykning af et Stykke 2 Spd.
 q for Grund til Omlægning af en Fagade 2 Spd.

r for Grundten fra Pal 1046+12' til 1054+36' ibougnet Padeskoning = 2 Areal 850.00 a 1 1/2 1/2 pr Areal.
 s for Træene fra samme Stækning = 2 Areal 850.00 a 24 1/2 pr Areal.

Cartell Beskrivning tillbygges Husmanden Johan Glomsted
samlade

a for Ulempane ved Fagadens Flytning: 2 Gpd.
p for Madsens Domsbygning og for Flytning af en Gjerdning: 10 Gpd.

Tart. N^o 24 Gundsbaekken i samol Thinglag

Karttekening af 16^{de} dennes fumlagede. Euen Karinus Enge.
brede medle. Den erproverede Grund fandtes rigtig af
lag paa Kartet. Efter Opmaalning tillbygges Grundstuen
a for Grundten fra Pul 1124-22' til 1124' + 1' 1124' + 1' a 1/2 Gpd. per Aker
b 1127' til 1129' ibevogret Ederbygning =
- 1 Aker 1266 1/2 Al a 10 Gpd. pr Aker
c for Grundten fra Pul 1129' til 1136+5', ibevogret Ederbygning =
- 2 Aker 670 1/2 Al a 1/2 Gpd. pr Aker

Tart. N^o 25 Nygaarden i samol Thinglag

Karttekening af 16^{de} dennes fumlagede. Tom nuværende Euen
af Gaarden summede Tolly Halsat, og meddelte af han
haade kjeld Gaarden. Den erproverede Grund fandtes
rigtig aflagt paa Kartet. Efter des paa foreslaget
Opmaalning tillbygges Grundstuen
a for Grundten fra Pul 1136+5' til 1144+11' = 1. 16 23 25 1/2 Al a 1/2 Gpd. pr Aker
b 1144+11' til 1154+27' = 1 . 2150 . . . a 20 Gpd. "
c 1154+27' til 1156+30' " " 917 " a 10 Gpd. "
d 1156+30' til 1158 - " 440 " a 30 Gpd. "
e 1158 til 1160+38 - " 1131 " a 8 Gpd. "
f for Flytning af en Madstue: 10 Gpd.
g for Grundten fra Pul 1160+38' til 1163 - " - " 720 Al a 30 Gpd. "
h for Maas af Aveling paa vidtbrænde Flytte = " 10 Gpd. "
i for Grundten fra Pul 1163 til 1167+20' 1. 16 156 1/2 Al a 8 Gpd. "
k for foelangel Nei til Gaarden: 5 Gpd.
l for Grundten fra Pul 1167+20' til 1173+32' 2 = 20 " a 1/2 Gpd. pr Al
Da Tageren hermed var tilende skulde Forselninge.

O. Gjort

Herman Andersen.

P. Brøvig

Efter endt Forretning 19^{de} August 1871 fremlagde
 Ingeniør Lassen Skitse for Eieren af Gaarden, Mølle
 Salten Ole Jensen af 13^{de} December 1870, vedkom-
 mende Expropriationen af Grunde til Salten som
 for Jern Station, hvilken Skitse indlægges her
 saalydende:

#

" Sectionschef ved Grundet - samet Jernbanearbejde,
 " Da ifølge Dens Skitse til mig, at en Møllestation
 " vil blive anlagt paa min Eiendom Møllestationen
 " ved Pul 444 paa sidste Side af Jernbanens min som
 " bliver begrænset; mod Nord af Gjærdet med Stensbjerg
 " med, mod Vest af Hovedvejen, mod Syd af Bakken og
 " mod Vest af Jernbanens vestre Gjærd, saa gives af
 " min Eiendom, hvoraf jeg for Udødsbeholdningen af nævnt
 " le Begrænsning forder 25 Gd p. Aar, og da Overgang
 " ved nævnte Pul skal flyttes henimod Gjærdet med
 " Stensbjerg, saa forder jeg for langere Transport
 " ved den Overgang 10 Gd p. en Gang for alle - hvilket
 " af mig nedlægges som Eiendomsberettiget.
 " Møllestationen den 13^{de} December 1870.

Ole Jensen.

" Ovenstående Tilbud nedlægges

" Christiania 28/12 70

C Pihl
 in fidem
 O Hjort

Angående de ved Kartforretningens Begyndelse den
 19^{de} August d. l. af Anders Olsen Rusbakmann og
 Skatens Johannisen foretagne fremseelte Paastands
 om, at de vare Grundeierne paa Stedningerne mellem
 Pul 605 + 38' til Pul 608 + 4' hos Eieren af Mølle
 Salten paa Foranledning afgivet skriftlig Erklæring
 om, at han erjunder de nævnte Mølle Eiendomme,

hueligede paa naante Maaning, og herved saakket Karl
forretning paa denne Maaning beoffalden som over-
flodig. Ole Ssens Erklaring indtages her saa-
lydende:

#

- " Jeg Underlygnede skilene hermed, at jeg vedtager
- " de af Magnus Olsen Kustafsen og Anders Olsen
- " Kustafsen parvise Grænser mellem mine Eiendomme
- " Mellemskoven og de tilgrandsende Eiendomme mellem
- " Tal 600 og 610 forsaavidt Jordafsaetlet til Jernbanen
- " angaar.

Saaet den 22^{de} August 1871

Ole Ssen
in firm
O. Ssen

Saa 1871 den 23^{de} August kontinuerer foranstaaende
Kartforretning over de til Gaardet - samt Jernbanen,
lægt erpropierede Grunde under samme Administration,
hvor Om Kartvidner var tilstede Ole Erikson
Kjvindes og Peter Olsen Kystafsen. De samme
Dokumenter og Karter havde tilstede som den 19^{de}
August, hvorhos ligeledes fremtoges Kartforretning
af 30^{te} Septbr 1869.

Engeniør Lassen medte fremdeles paa Jernbanebesty-
relsens Vegne.

Forretningen fremmedes derpaa saaledes.

Takt N^o 26 Nordre Saaet i samlet Thinglag

Kartforretning af 20^{de} August fremtoges Euen Tolle Olsen
medte. Den erpropierede Grund fandtes rigtig aflagt
paa Kartet. Efter Opmaalning blev angivne Grænser
for Grunde fra Tal 473+52 til 486+5, iderigmet S. des Spøinger
- 18. Maat 2186 o. Aln i 1 1/2 Spd pr. Maat.

for Grunde paa samme Maaning - S. Maat 2860 o. Al i 3/4 Spd pr. Maat
S. fra Tal 467+25 til 479 - 1. Maat 1325 o. Aln i 2 1/4 Spd pr. Maat

c fra Pal 1274 til 1276 + 10' = 1. Amaal 1150 o. all i 5 1/2 pd pr Amaal.
 d " " 1276 + 10' til 1283 + 3 = 1 " 1222 " i 25 1/2 pd " "
 e " " 1283 + 3' til 1293, iberegnet Fideskjæring - 2. Amaal 1650 o. all i 1 1/2 pd pr Amaal
 f " " 1293 til 1299 + 42' = 1. Amaal 1364 o. all i 1 1/2 pd pr Amaal
 for Fideskjæring o. omfor Linien paa denne Skæbnings efter
 Overenskomsten med Ingeniør Lassen - 1. Amaal 1325 o. all i 3 1/2 pd pr Amaal
 g Ulemperstatning for Jordværens Overkjæring: 15 1/2 pd.
 h og i for Grundens fra Pal 1324 + 13' til 1331 + 25' iberegnet 3^{de}
 Fideskjæringer - 3. Amaal 1375 o. all i 1 1/2 pd 60 pr Amaal.

Tart. N^o 27. Nord. Kassekassen i samme Thinglag.

Kartskæning af 20^{de} dennes fremlagdes. Eieren Ole Erikson
 Bjørnsdal var tilstede. Kartet befandtes rigtig
 Efter Opmaalning tilberedes Grundtegen
 a for Grundens fra Pal 1216 + 5' til 1221 = 1. Amaal 363 o. all i 3 1/2 pd pr Amaal
 b " " " 1221 til 1226 + 14' iberegnet Grund til Paalet
 vei - 1. Amaal 472 o. all i 20 1/2 pd pr Amaal.
 c Ulemperstatning for Benens Tækket ved Grundens Hæse
 - 45 1/2 pd.
 d for Flytning af et Stakue: 25 1/2 pd.
 e for Grundens fra Pal 1226 + 14' til 1227 + 4' = 1. Amaal 491 o. all i 50 1/2 pd pr Amaal
 f " " " 1227 + 4' til 1228 + 38' " " 1170 " i 15 1/2 pd.

Tart. N^o 28. Nord. Kassekassen i samme Thinglag.

Kartskæning af 20^{de} dennes fremlagdes. Eieren Ole Larsen
 Palsdal mødte. Kartet befandtes rigtig.
 Efter Opmaalning tilberedes Grundtegen
 a for Grund fra Pal 1204 + 40 til 1216 + 5' = 1. Amaal 478 o. all
 i 3 1/2 pd pr Amaal, efter mindeligt Overenskommet under
 Kartforretningen. Den i Tækket nævnte Grundafslættet
 til Ombygning af Blocket beholdes.

Tart. N^o 29. Nord. Kasse i samme Thinglag.

Kartskæning af 20^{de} dennes fremlagdes. Eieren Ole Hals
 mødte. Kartet befandtes rigtig. Efter derpaa foretagne
 Opmaalning tilberedes Grundtegen:
 a for Grund fra Pal 1213 + 25' til 1214 + 28' = 1. Amaal 1063 o. all i 3 1/2 pd pr Amaal

- b for Grund fra Pal 1240+28 til 1267+25 = 7. Aaal 865 o. M a 25 fyd p. Aaal.
- c for Annon af Regaering paa en Del af denne Maatning = 1. A. 1000 o. M a 10 fyd p. Aaal.
- d Ulemper Maatning: 20 fyd
- e for Grund fra Pal 1330+17 til 1331+25 = 1. Aaal o. M a 1 fyd 60 f. p. Aaal.
- f " " " 1331+25 til 1338 ibrugnet I. des Maatning = 1. Aaal 875 o. M a 1 fyd 60 f. p. Aaal.
- g for Grund fra Pal 1338 til 1348 = 2. Aaal 458 o. M a 12 fyd p. Aaal.
- for I. des Maatning og op for denne Maatning = 1. A. 2130 o. M a 1 fyd 60 f. p. Aaal.
- h for Grund fra Pal 1348 til 1352+17 = 1. Aaal 240 o. M a 14 fyd p. Aaal.
- i " " " 1389+15 til 1394+18 = 1. A. 2230 " " a 1 fyd 60 f. " "
- k for I. des Maatning ovenfor Jernbanen mellem Pal 1216+5 og 1221, efter mundtlig Overenskomst under Forretningen = 1. Aaal 2125 o. M a 3 fyd p. Aaal.

Tact. N^o 30 Lillerød i samlet Thinglag

Karttegning af 20^{de} dennes femlojede Vicen Grund Oven midte. Den afmærkede Grund fandtes rigtig aflagt paa Kartet. Efter foretagen Opmaaling tilkommer Grundeisen a for Grund fra Pal 1299+42 til 1307+35 = 2. Aaal 318 o. M a 18 fyd p. Aaal.

b " " " 1307+35 til 1314+38 = 1. Aaal 400 o. M a 2 fyd " "

c " " " 1314+38 til 1317+10 = " " 1150 o. M a 2 fyd " "

d og e " " " 1317+10 til 1330+17 = 1 " 1222 " " a 1 fyd 60 f. " "

Paa denne Maatning er der kun taget Grund af den udgaede Mark.

Den i Tacten nævnte Parallelen mellem Pal 1318 og 1318 bestrækket, da Grund Oven og den nedenfor nævnte Vicen Ole Hals blev enige om af magtfulde værdier, af den blev overflødig. Grund Oven forbeholdt sig dog, af den paa hans Grund med Pal 1318+12 varende Tommepassage forandret til Overgang, hvilket Ingeniør Lassen paa Jernbanebestyrelsens Vegne indvilgede.

Tact. N^o 31 Broks Skude i samlet Thinglag

Karttegning af 20^{de} dennes femlojede Vicen Tacten Skulle mellem. Kartet befandtes rigtig. Efter den foretagne Opmaaling tilkommer Grundeisen:

- a) for Grunden til selve Jernbanen mellem Pal 1352+17' til 1374+28' - 4 Aaal 22 1/2 v. Al. à 15 1/2 pr. Aaal.
- c) for Grunden fra Pal 1374+28' til 1375+30' - Aaal 1370 v. Al. à 1 1/2 pr. Aaal
- d) " " " " 1375+30' til 1380+48' - Aaal 1700 v. Al. à 18 1/2 pr. Aaal.
- Foranstaaende loka beregnes for sig selv da Doctor Müller ifølge en ved Forretningen givet Skitse af 11^{de} Decbr 1869 har opstaaet fra Grund til Jernbanen. Den Udstalning, som derimod bliver af udbetale Doctoren beregnes saaledes.
- b) Ulempestalning for Vindommens Overføring: 15 1/2. Herud bemærkes af den nævnte Doctor Müller Vaaningshus staaende Grundstykke af Overgangen ved Pal 1358+42' vistnok kun staa 59 Fod fra Vaaningshusets nordøstlige Hjørne, men da Jernbanens Gjæde forøvrigt er mere end 60 Fod fjern fra Vaaningshusets anlæg det rigtig kun at beregne den mindste af de i Tælling under loka b nævnte Ulempe, Udstalnings - Beløb, nemlig 15 1/2 -
- e) for Grunden til Sidespæring, Vei og Jernstøtten nordenfor denne Sidespæring mellem Palene 1367+20' og 1374+28' - Aaal 1308 v. Al. à 15 1/2 pr. Aaal.
- f) for Sidespæringen ovenfor Banen mellem Palene 1375+30' og 1380+48' - Aaal 167 v. Al. à 18 1/2 pr. Aaal.

Doctor Müller gjorde despaas opmærksom paa at en Del af Veien ved fra Overgangen ved Pal 1358+42' er lagd af et Grundstykke tilhørende Anton Knudsen Vaalstuen. Dette blev despaas opmaalt og aflagt paa Kartet og tilberegnes Anton Knudsen saaledes:

g) for det hele Grundstykke - Aaal 250 v. Al. à 15 1/2 pr. Aaal.

Tæll. N^o 32. Kosterne i samlet Thinglag
Karttegning af 20^{de} dennes fremlagde. Vieren Hans Kaasen og Husmand Ole Andersen mødte Kartet befandtes rigtig. Efter despaas foretagne Opmaaling tilberegnes

Grunderien

- a for Grunder fra Pal 1377+23' til 1375+30' - Amaal 130 o. Al a 1 1/2 p. per Amaal
- b do - - - 1375+30 til 1380+48 ibevoguet Jordstykke
- udenfor Jernbanegravet - 1. Amaal 223 o. Al a 1 1/2 p. per Amaal
- c for Grunder fra Pal 1380+48 til 1385+6' ibevoguet Jordstykke udenfor Jernbanegravet - 2. Amaal 2373 o. Al a 8 1/2 p. per Amaal
- d for Grunder fra Pal 1385+6 til 1389+15' - 1. Amaal 1946 o. Al a 4 1/2 p. per Amaal
- e do " " " 1389+15 til 1412 - 4 " 1765 " " a 9 1/2 p. " "
- f do " " " 1412 til 1420+14' - 2 " 400 o. Al a 5 1/2 p. " "
- g do " " " 1420+14 til 1424 - " " 1640 o. Al a 20 1/2 p. " "
- h do " " " 1424 til 1434+14' - 2. Amaal 1268 o. Al a 12 1/2 p. " "
- i do " " " 1434+14 til 1465+15' - 7 Amaal 1530 o. Al a 2 1/2 p. " "
- k for Flytning af en Lædebygning 6 1/2 p.
- l for Grunder fra Pal 1465+15 til 1472 - 2. Amaal 1565 o. Al a 3 1/2 p. " "
- m do " " " 1472 til 1479+30' - 3 " 1928 o. Al a 16 1/2 p. " "
- n do " " " 1482+12 til 1489+30' } 2. Amaal 2186 o. Al a 2 1/2 p. " "
- o do " " " 1489+30 til 1492 = } 3. Amaal 448 o. Al a 1 1/2 p. " "
- p do " " " 1492 til 1504 =

Følge Meddelelse af Grunderien Hans Kaasen er der paa de under Lf o og p nævnte Stedninger for en Del Aar et Grunder til Jernbanen af en Ciendoms tilhørende Christian Bay og som kaldes Palmansmannen Christian Bay var tilstede og Transerere mellem hans og Hans Kaasens Ciendomme blev af dem paavirket og disse skuffer aflagte paa Kautel som Folge heraf bliver Christian Bay af tilbevoguet.

- 1 for Grunder fra Pal 1489+30 + til 1492 - Amaal 570 o. Al a 2 1/2 p. per Amaal
 - 2 for do " " " 1492 til 1504 - " " 844 o. Al a 1 1/2 p. per Amaal
- Hans Kaasen tilbevoguet desuden videre:
- g for Grunder fra Pal 1504 til 1510+17' - 1. Amaal 2230 o. Al a 1 1/2 p. " "
 - r do " " " 1523+35 til 1526+40 - " " 2140 o. Al a 1 1/2 p. " "
 - s do " " " 1526+40 til 1527+40 - " " 410 o. Al a 6 1/2 p. " "

- t Ulemperstatning til Husmanden Ole Andersen: 3 1/2 p.
- u for Grunder fra Pal 1527+40 til 1531+24 - Amaal 2275 o. Al a 1 1/2 p. " "
- v herfra til Ciendommens nordre Graense, Bakkerne. Amaal 775 o. Al a 2 1/2 p.

(se videre under Tact N^o 34)

Tart. N^o 33 Langengen i Samot Thinglag.

Kartskoning af 20^{de} dennes femlagedes Vicen Niis. Nes midte. Kartet befaendes rigtig. Efter Opmaalning til bevegnes Grundeieren.

a for Grunden fra Pal 1479+30 til 1482+12' - 1 Aaal 1240 o. Al a 8 1/2 pr. Aal.

Tart. N^o 34 Langengen i Samot Thinglag.

Kartskoning af 20 dennes femlagedes. For Vicen Oluf. Nibys femmidte. Peder Taldsoen den fenniske Feldmagt. Kartet befaendes rigtig. Efter de paa foretagne Opmaalning tilbevegnes Grundeieren.

a for den til selve Jernbanelinien imellem Jernbanejendeme afstaaende Grund fra Pal 1510+17' til 1514-2' 2 Aaal 1160 o. Al a 1 1/2 pr. Aal.

b for Grund fra Pal 1514 til 1523+35' ligeledes kun bevegnet mellem Jernbanejendeme - 5 Aaal 1174 o. Al a 15 1/2 pr. Aaal.

For Erhvervingene oocufor Jernbanen paa Trekningen mellem Pal 1510+17' og 1523+35' tilbevegnes Vicen af Korpens Hans Raasen Bestalning for 1 Aaal 1198 o. Al a 1 1/2 pr. Aal denne Bestalningsmaade udstaer, og nemlig under Forretningen af de paa denne Trekning mod hinanden afstaaende Grundeiere.

Hans Raasen og Peder Taldsoen paa Oluf. Nibys Vegne.

Tart. N^o 35 Langengen i Samot Thinglag.

Kartskoning af 20^{de} dennes femlagedes Vicen Nils Graf midte. Kartet befaendes rigtig. Efter Opmaalningen tilbevegnes Grundeieren.

a for Grunden fra Pal 1532+25' eller Vicen ommeens Sunde Grundse Bakken til 1537' 1 Aaal 840 o. Al a 18 1/2 pr. Aaal.

b Bestalning til Husmanden Otho Raagensen for Flydning af et Airstue - 3 1/2 Aal.

c fra Pal 1537' til 1540 - 1 Aaal 1615 o. Al a 15 1/2 pr. Aaal.

d do " 1540 til 1541 - " 420 o. Al a 1 1/2 " "

e do " 1541 til 1542 - " 450 o. Al a 40 1/2 " "

f do " 1542 til 1543+34 - " 560 o. Al a 1 1/2 " "

g Ulemperstatning for bundommen Omskygning: 3 1/2
 Hermedin Oluf Haagenen var tilstede.
 h for Grund fra Pal 1482 + 12' til 1489 + 30' = Aaal 536 o. all i 2 1/2 p. l. l.

Sact N^o 36 Profaldet v. samet Thinglag

Karlsboning af 20^{te} denes Junilag. For Oluf Helger
 Nilsen midt i Nils Gaff. Kattel befandt sig
 efter Opmaalinger tilsvarende Grundene.

- a for Grund fra Pal 1543 + 34' til 1545 + 24' = Aaal 978 o. all i 1 1/2 p. l. l.
- b do " " " 1545 + 24' til 1550 = " " 95 " " a 6 p. l. l.
- c do " " " 1550 - 1551 + 24 = " " 965 " " a 9 p. l. l.
- d do " " " 1551 + 24 - 1554 + 28 = " " 1874 " " a 25 p. l. l.
- e do " " " 1554 + 28 - 1556 = " " 1130 " " a 8 p. l. l.
- f do " " " 1556 - 1560 + 48 = " " 2438 " " a 2 p. l. l.
- g do " " " 1560 + 48 - 1563 + 35 = " " 1315 " " a 8 p. l. l.

h For Grund til Gidskygning mellem Palene 1550 og 1556
 = 1 Aaal 563 o. all i 30 p. l. l. for Aaal dette Gidske efter
 fremlagt Skitse fra Section Chief Sandborg af 1^{de}
 December 1870, hvilken indlages her saaledes:

#

"Hermed Profaldet" samet 1^{de} Nummer 1870
 "Hermed meddelte til Underretning af Jumbanbesty.
 "selv en gaar ind paa dens fremmede Indsigelse
 "om at del af dens Grund til Gidskygning af Jumban
 "banen behyldte Aaal godkjendes med 30 p. l. l.
 " - Speciales for Aaal " Sandborg

Da Sagen hermed var sluttet sluttede Forret-
 ningen.

M. H. G.

O. Bjornstad

Peder Olsen Nygaard

Saa 1841 den 24^{de} August kontinuerlig foranstaaende
 ende Kartforretning under samme Administration
 og med de samme Kartvidner som igaar. De
 samme Documenter og Kartet havde tilhede
 for Jernbanebestyrelsen med Ingeniør Lassen
 Forretningen fremmedes deffaa saaledes:

Tast N^o 23 Opinstad i Samlet Thinglag.

Kartskoning af 16^{de} dennes fremlagtes. Dicuun Peter
 Valmsness medle Kartet befaendes rigtigt. Efter
 Opmaalungen tilberedes Grundvieren:

a	for Grund fra Pal 1054+36' til 1065 - 2. Aaal 1425 o. M. a' 17 ^{de} p. M.
b	" " " " 1065 - 1080+45 - 4 " 197 " " a' 3 ^{de} " "
	for Træene fra denne Plakning = 4 " 197 " " a' 3 ^{de} " "
c	for Grund fra Pal 1080+45 til 1083 - " " 875 " " a' 18 ^{de} p. M.
d	" " " " 1083 - 1096+20 - " " 125 " " a' 25 ^{de} p. M.
e	" " " " 1090+20 - 1093+5 - " " 1200 " " a' 30 ^{de} p. M.
f	for Aaen af Soling fra forannævnte Stykke - uk 1200 o. M. a' 10 ^{de} p. M.
g	for Grund fra Pal 1093+5' til 1102+42' - 1. A. 1475 o. M. a' 28 ^{de} p. M.
h	" " " " 1102+42 - 1104 - " " 448 " " a' 5 ^{de} p. M.
i	" " " " 1104 - 1105+16 - " " 490 " " a' 25 ^{de} p. M.
k	" " " " 1105+16 - 1108+4' - " " 1050 " " a' 10 ^{de} p. M.
l	" " " " 1108+4' - 1111+15' - " " 1200 " " a' 30 ^{de} p. M.
m	" " " " 1111+15 - 1115+6 - " " 1325 " " a' 20 ^{de} p. M.
n	" " " " 1115+6' - 1122 - " " 2425 " " a' 15 ^{de} p. M.
o	" " " " 1122 - 1124+22' - " " 775 " " a' 1 ^{de} p. M.
p	for forlangt Vi til Gaar 5 ^{de} p. M.

Tast N^o 34. Noen i Samlet Thinglag.

Kartskoning af 20^{de} dennes fremlagtes. For Niuen Grund
 Graffs Enke medle hendes Faldmagtig Julius Lassen
 Kartet befaendes rigtigt. Efter Opmaalungen tilberedes
 Grundvieren:

a	for Grund fra Pal 1563+35' til 1579+21' - 3. Aaal 23 o. M. a' 1 ^{de} p. M.
b	do " " " 1570' - 1578 - 2 " 1556 " " a' 3 ^{de} p. M.
c	do " " " 1636+35' til det ombeskrivte Grund stykke er 5 Aaal 200 o. M. a' 2 ^{de} p. M.

Det bemærkes, at Eiendommens nordre Grændse med
Karlsgaarden er omstribet, hvorfor begge de paaviste
Grændse aflægges paa Karlsh.

Tart. N: 38. Samlet Karlsgaard.

Kartskoning af 20^{de} dennes paaflagdes. Den horetskionde
Lagnestof Follmar medle. Kartet befaendes rigtig.
Efter Opmaalingeru tillægges Grundstuen:
a) for Grund fra Pal 1579.21' til 1590 - 3. Aar 4220. Al a' 7⁴/₁₆ p. Aar.
b) " " " " 1590 - 1592.15' } " " " a' 3¹/₁₆ " "
c) " " " " 1592.15' - 1598 - } " " " a' 3¹/₁₆ " "
d) " " " " 1598 - 1618.28' - 9 " 738 " " a' 2¹/₁₆ " "
e) " " " " 1618.28' - 1625.40' - 6 " 363 " " a' 8¹/₁₆ " "
f) " " " " 1625.40' - 1626.38' - " " 2020 " " a' 2¹/₁₆ " "
g) " " " " 1626.38' - 1636.35' - 3 " " " " a' 2¹/₁₆ " "
h) fra det omstribede Grundstykke mellem Karlsgaarden og Aaben
ombund med Pal 1655 mellem hvilke som foran anført
Grændsen er omstribet, til Grændsen med Kommune-
rens Eiendom Kirkenav, dog paa grund af Grundstuen
- 13. Aar 6250. Al a' 2¹/₁₆ p. Aar. Det omstribede
de Grundstykke mellem Aaben og Karlsgaarden udgjør
1. Aar 14650. Al.

Tart. N: 39. Kirkenav i Samlet Thinglag.

Kartskoning af 20^{de} dennes paaflagdes. For Euen Samlet
Kommune medle Christian H. Heggen. Kartet befaendes
rigtig. Efter Opmaalingeru tillægges Grundstuen:
For hele den exproprierede Grund - 12. Aar 8000. Al a' 2¹/₁₆ p. Aar.

Tart. N: 40. Kirkeboen i Samlet Thinglag.

Kartskoning af 20^{de} dennes paaflagdes. Euen Johan Sandsten
saa medle og erklæder, at det af hans Grund ikke var en
proprietær noget til Grundstuen.
Kommunestilletes Kartforretninger

O. Hjort
O. Bjørnsdal. Peter Olsen Nygaard.

Aar 1875 den 22^{de} November blev ifølge Requisition fra Bestyrelsen for Høien - samol Jernbaneanlæg lovlige Kalk- og Opmaaling forelægnngen paabegyndt over efternaevnte til bemeldte Indlæg ekspedierede General Forretningen administrerede af Kaptajn Otto Hjort som af Lovet i denne Sædning var beskikket til Conductor og som Karbidener fungerede Sergeant S. Bergh og Mikal Vefsen.

Conductoren samlagde:

1. Jernbanebestyrelsens Skrivelser af 23^{de} Juni 1875 til Hedemarkens Amt med Amtmandens derpaa kongede Beskedelse for Kaptajn Hjort, hvilken sidst indtages her i Indbydelsen.
2. Kaptajn Otto Christian Hjort bemyndiges hermed til som Conductor at forelægge Opmaaling af den Grund der inden Hedemarkens Amt er ekspedieret for Jernbaneanlægget Høien - samol.
3. Conductors protocollet tilhøveendes vedlægges forsynet med den begjærte Subskription.
4. Hedemarkens Amtskontor 25^{de} Juni 1875.

L. Vefsen.

1. Til Bestyrelsen for Statens Jernbaneanlæg.
 2. Et i Aarsbetænkningen 1. 1000 opslaget Kalk over Jernbanen, men mellem Rena og Høien Station i 16 Plader.
 3. Expéditionens Underbarkte af 6-12 Juni 1875 for samol Thinglag
 Overbarkte 1-3 Apriler 1873 for do
 Underbarkte af 9^{de} Juni 2. August 1873 for Hordalanden &
 Overbarkte 3 Apriler - 5 Apriler 1873
 do - 27-29. Mai 1874 for do do
 4. Afskrift af Høienbestyrelsens Johs Berghs Skrivelse af 11^{de} August 1873 til Bestyrelsen for Høien - samol Jernbaneanlæg angaaende Udloisningerne af egne Aarbejdere for Høien og Høien.
- For Jernbanebestyrelsens midte Ingeniør Vagners der samlagde Continuation af Forretningerne afholdte fra 6^{de} juli til 8^{de} juli 1875 i Hordalandens Thinglag.

- 1. For Grundten paa Vestersiden af den gamle Kungens- Aa 3650. Aln 10 1/2
- 2. " " " " " " " " " " 48 1/2
- c. For Grundten paa Sidsiden af den gamle Kungens- Aa 6610 Aln a 45 1/2 per Aar.
- d. " " " " " " " " " " 2100 " Aln a 15 1/2 per Aar.
- e. " " " " " " " " " " 1366 " " a 7 1/2 " "
- f. " " " " " " " " " " 1909 " " a 3 1/2 per Aar.

af Hermands-pladsen Lapsuen: Pengen af Cirk. Lapsuen

- g. For Grundten paa Sidsiden af den gamle Kungens- Aa 8430 Aln 25 1/2
- h. Ulemperstatning for selve Parkgaarden 15 1/2
- i. " " " " " " " " " " 10 "

Tax. N^o 5 Vig L^o 50 ^a (c)

Kartekoning i forkyndt Aand samledes.

Grundtenens Landhandler P. Havend mødte

Kartel bekræftes rigtig.

Efter Beregning tilkommer derfor Grundtenen

- a. For Grundten paa Sidsiden af den gamle Kungens- Aa 1039 Aln 20 1/2 per Aar
- b. " " " " " " " " " " 2 1/2
- c. " " " " " " " " " " 3. Aa 4211 Aln 15 1/2 per Aar.

d. " " " " " " " " " " 6680 Aln 4 1/2 per Aar.

e. " " " " " " " " " " 733 " 8 " "

f. " " " " " " " " " " 2236 Aln 6 1/2 per Aar.

Tax. N^o 6 Lokhus L^o 50 ^a

Kartekoning i forkyndt Aand samledes.

Kartel bekræftes rigtig.

Grundtenens Landhandler P. Havend mødte Hermand Pehr L. Nassel.

Efter Beregning tilkommer han

- a. For Grundten paa Sidsiden af den gamle Kungens- Aa 2415 Aln a 6 1/2 " "
- b. Ulemperstatning for selve Aand paa den gamle Aa 3 1/2
- c. For Grundten paa Sidsiden af den gamle Kungens- Aa 2325 Aln a 10 1/2 per Aar.
- d. " " " " " " " " " " 1275 " " a 35 1/2 " "
- e. " " " " " " " " " " 540 " " a 20 1/2 " "
- f. " " " " " " " " " " 181 " " a 80 1/2 " "
- g. Lidetaget paa Sidsiden af Aand = 4. Aa 1020 a 10 1/2 " "
- h. Grundten paa Sidsiden af den gamle Kungens- Aa 1964 Aln a 25 1/2 per Aar.
- i. " " " " " " " " " " 383 " 60 1/2 " "

for den nævnte Skovbrude i Grenhald til Tæll af 6^{te} Galt
 d. S. = 1 Noal 1938 c. Sku a' 4 Gpd pr Noal.
 c. Ulemperelagning 15 Gpd.

Hermed sendes Kartforretningerne for denne
 Dag.

O. Hjort Michael Heflen
 H. Bergh

Samme Aar den 23^{de} November kontinuerede for nævnte
 le Kartforretninger under samme Administration
 og med de samme Kartbrude.

Hoorda. De samme Kart og Dokumenter havde
 tilstede som igare.

For Jernbanestationsen var fundet Ingeniør
 Vengen tilstede.

Forretningen gennemmedes denne Dag over følgende
 enproprietære Grundejere

i Samlet Thinglag
 Tæll. N^o 4 Nordre Gade N^o 54.

Kartskoning i forbyndt Land fremlagdes
 Kart af beklændes udfy.

Enen Ole Pugh medle.

Efter Beregning tilkomme han

a for Grund af Madsen Loodebroen fra Tæll 570+13' til
 521+33 som bruger af Husmand Christian
 Christensen. =

2. Noal 98^{te} c. Sku a' 5 Gpd pr Noal.

b for Grund fra Tæll 570+13' til 530+25' = 18 - 24' a' 5 Gpd. "

c " " " " 530+25' - 554+43' = " - 1528. a' 25 Gpd. "

d " " " " 554+43' - 556+11' Tomtob, ingen Tæll.

e " " " " 556+11' - 562-1 Noal 1048 c. Sku a' 3 Gpd pr Noal.

f " " " " 562 - 575+21' = 3 " 1451 " " 5 Gpd. "

g Ulemperelagning 50 Gpd.

i Horevedalens Thinglag.

Tæll. N^o 1. Nordre Gade N^o 2.

Kartskoning i forkyndt Land fremlagdes.

Kartet befaendes rigtig.

Den nevnsende Vill af Gjestvang & Co medde ved Tall, magtig Euen Enger.

Efter Beregning bekommes Euen:

- a for Grund fra Tal 578 til 581+36 = 1 Noal 709 o. l. i 4 1/2 pr. Noal
- b " " " 610+36 = 624+10 = 2 " 848 " " i 3 1/2 " "
- c " " " 624+10 626 Kongevien ingen Tall
- d " " " 638+13 = 665+5 = 2 Noal 497 o. l. i 2 1/2 60 " "
- e " " " 665+5 = 674+15 = 2 " 855 " " 3 1/2 " "
- f " " " 674+15 684+42 = 1 " 2070 " 1 1/2 " "
- g " " " 684+42 = 694+15 (af Madsen Kiebakken) = 2 Noal 344 o. l. i 9 1/2 " "
- h Oestelning for en Grund ved Tal 693+43 = 15 1/2
- i for Grund fra Tal 697+15 = 710+4 = 4 Noal 275 o. l. i 2 1/2 60 pr. Noal
- k for Grund fra Tal 710+4 til 715+27 (af Madsen Kiebakken) = 2 Noal 2439 o. l. i 12 1/2 pr. Noal

- l for Grund fra Tal 715+27 til 744+34 = 12 Noal 2087 o. l. i 2 1/2 60 pr. Noal
- m Ulemperstatning 35 1/2, hvoraf 5 1/2 for Madsen Kiebakken og 5 1/2 for Madsen Kiebakken Vestkommende
- n for Grund til Kiebakken til Brug for Madsen Engdalen ifølge Tall af 7^{de} Juli 1875 = 1 1/2

Husmandene Ingebrigt Ingebrigtson Kiebakken og Elias Christophersen Kiebakken modte vi.

Tal. N: 2 Søndre Side 24 = 1

Kartskoning i forkyndt Land fremlagdes.

Kartet befaendes rigtig.

Euen Anders Halvorsen medte.

Efter Beregning bekommes han:

- a for Grund fra Tal 581+36 til 584+28 = 1 Noal 1751 o. l. i 4 1/2 pr. Noal
- b " " " 584+28 til 590 = 1 " 692 " 20 " "
- c " " " 590 = 594 = " " 1281 " 50 " "
- d " " " 594 = 610+36 = 1 " 1461 " 5 " "
- e for 3^{de} Sidebag i Bakken med for Bansen 1 Noal 2309 o. l. 4 " "
- f Sidebag til med for 628 = " " 868 " 3 " "

g for Grund fra Pal 626 - 630 + 10' = 11. Aaal 2417 r. Alen i 1 Yd 69' p. Alen.
h til Ombygning af Kloedevien.

1. for udbyttet Mark paa Vestersiden af den gamle Lei =
1. Aaal 1053 r. Alen i 1 Yd 69' p. Alen.

2. for dykket Mark paa samme Side = 575 . . . i 30 . . .

i for Grund til Parallelvei til for Banen af Kloedevien ifølge Tact af
4de Juli 1845. 12 Yd.

h for Tact fra Pal 630 + 10' til 638 + 13' = 10. Aaal 2105 r. Alen i 1 Yd 69' p. Alen.
l Ulemperstatning 40 Yd.

Tact N^o 3 Kloede LN^o 3.

Karttegning i forkyndt Land fremlagdes.

Kartet befinder sig rigtig.

Vicem Rensin Vegen modte Husmand Hans Olsen

Lagdalen modte ikke.

Efter Rensning tilkommer Grundvæsen.

a for Grund fra Pal 749 + 34' til 750 + 5' ibrugt 8 Tod bred Parallelvei
= . . . Aaal 5230 r. Alen i 2 Yd 69' p. Alen.

b for Grund fra Pal 750 + 5' til 755 + 33' (af Rensin Lagdalen) = 1. Aaal
438 r. Alen i 18 Yd p. Alen.

c for Grund fra Pal 755 + 33' til 756 + 44' = Aaal 6590 r. Alen i 2 Yd p. Alen.

d for Grund af Rensin Lagdalen der ikke bruges af nogen Husmand
4. Aaal 1494 r. Alen i 1 Yd

e for Husk med Con paa Lagdalen 160 Yd.

f Godkjendelse for Henliggen af Skatvæsen 2 Yd.

g for Grund fra Pal 764 + 21' til 784 + 45' ibrugt en Gæst
100 Tod lang 11 Tod bred = 5. Aaal 1643 r. Alen i 1 Yd p. Alen.

h Ulemperstatning 30 Yd, hvoraf 5 Yd for Rensin Lagdalen

Tact N^o 5 Hovviken LN^o 4.

Karttegning i forkyndt Land fremlagdes.

Kartet befinder sig rigtig.

For Vicem O. Mayhaas modte Ole Toraldsen Hovviken

ifølge Fullmægt.

Efter Rensning tilkommer han:

a for Grund fra Pal 842 + 48' til 866 + 28' = 10. Aaal 909 r. Alen i 6 Yd 69' p. Alen.
b Ulemperstatning 3 Yd.

Tact N^o 6 Hovviken LN^o 4.

Kartskoning i forkyndt Land sumlagdes.
Kartel befandtes rigtig.
Euen Ole Torsaldsen mødte.

Efter Begning tilkommer han:
a for Grund fra Pal 866+45 til Prokants Guekanf med 869+22
- 1. Noal 1796 o. Al a 25 Spd per Noal.
b Ulemperstatning 5 Spd.

Tart N^o 8. Nordre Ggle L^o 38 v. Søndre Thingby

Kartskoning i forkyndt Land sumlagdes.
Kartel befandtes rigtig.
Euen Laaben Johannesen mødte ikke.

Efter Begning tilkommer han:
1. Hermand Poul Knudsen Larsen mødte ikke
a for Grund fra Uakanden af Landkanf med Pal 847+6 til 881+10
(af Plassen Larsen) = 1. Noal 1080 o. Al a 10 Spd per Noal.
b for Plassen fra 881+10 til 882+42 (begynder af Plassen Larsen)
- 1. Noal 1820 o. Al a 4 Spd per Noal.
c for Grund fra Pal 882+42 til 891+45 - 3. Noal 1822 o. Al a 5 Spd per Noal.

Tart N^o 9. Nordre Ggle L^o 57

Kartskoning i forkyndt Land sumlagdes.
Kartel befandtes rigtig.
Euen Peder Helgesen mødte.

Efter Begning tilkommer han:
a for Grund fra Pal 891+45 til 907 - 5. Noal 2079 o. Al a 7 Spd per Noal.
b " " " " 938+21 - 958+31 - 7. Noal 2001 o. Al a 4 Spd " "
c Ulemperstatning 5 Spd.

Tart N^o 10. Viden L^o 36

Kartskoning i forkyndt Land sumlagdes.
Kartel befandtes rigtig.
Euen Peder Jacobsen Dals mødte.

Efter Begning tilkommer han:
a for Grund fra Pal 907 til 938+21 - 11. Noal 2272 o. Al a 5 Spd per Noal.
b Ulemperstatning 10 Spd.

76
Tart. N^o 11 Vips eller Svendsbuens L. 1^o 36^a

Kartet befaendes rigtig.

Vicern Liden Helgesens Jole var sumodels tilstede.

Efter Beregning tilkommer han:

a for Grund fra Pal 958+31' til 964 i den nye Linie = 2 Aaal 53 □. M -
 i 4 1/2 pr Aaal

b 964 i den nye Linie til 961+19' den gamle Linie = 3 Aaal 53 1/2 □. M
 i 3 1/2 pr Aaal

c for So fra 961+19' til 978+46' = 6 Aaal 17 1/2 □. M i 1 1/2 pr Aaal

d Ulemperbetaling 5 1/2 A.

Hermed skiltes Kartforselningerne for denne Dag.

N G Bugh. O Hjort Michael Wefler.

Samme Aar den 24^{de} November kontinuerede forsamlingen med Kartforselningerne under samme Administration og med de samme Kartvisere.

Herfor! De samme Kart og Dokumenter havde tilstede som igaar. For jumbambestyrelsen var sumodels Ingeniøren Vangen tilstede.

Forselningerne fremmedes denne Dag over følgende Eiendomme:

i Horelvadalens Thinglag.

Tart N^o 7 Liden Strand Lobe N^o 7

Kartbetaling i forkyndt Land samlages.

Kartet befaendes rigtig.

Vicern Ole Nielsen medde...

Efter Beregning tilkommer han:

a for Grund fra Pal 978+46' til 990 = 3 Aaal 18 1/2 □. M i 3 1/2 pr Aaal

b 990 - 993+15 2237 " " 2 1/2 " " "

c 993+15 - 1014 (Pladsen Bakken)

1 dybt Mark = 3 Aaal 16 3/4 □. M i 12 1/2 pr Aaal.

2 udtykt " - 1 " 1350 " " 2 1/2 " " "

d for Grund fra Pal 1014 til 1015+42 = Aaal 12 1/2 □. M i 2 1/2 pr Aaal

e 1015+15 - 1016+6 Uregnet Kvadratur =

Kartet befindes rigtig.
For Vicen Nils Andersen medle Nielsen Giumund
Andersen Ophus.

Efter Beregning tilkommer Vicen:

- a for Grund fra 1060-39' til 1070 paa Vestviken til Toluen.
- 4 Aaer 1293 o. Aaer à 2 1/2 Gd. pr. Aaer.
- b for do fra 1070 til 1081 - 2. Aaer 1155 o. Aaer à 3 1/2 Gd. pr. Aaer
- c Ulemperstatning 10 Gd.

Part N^o 11 Kuskus Land L^o 10.

Kartekoning i forkyndt Land fremlagdes.

Kartet befindes rigtig.

For Vicinden Johan Engelbretsen enke medle Betolf
Tromm.

Efter Beregning tilkommer Vicinden:

- a for Grund fra Pal 1081 til 1087 - 1. Aaer 408 o. Aaer à 6 Gd. pr. Aaer.
- b " " " 1087 - 1095 - 1 " 1982 " " à 25 " " "
- c " " " 1095 - 1101-15' 2 " 82 " " à 2 " " "
- d Ulemperstatning 20 Gd.
- e for Grund fra 1106+6' til 1113+14' - 2. Aaer 77 o. Aaer à 35 Gd. "

Part N^o 12. Kuskus Land L^o 8^c

Kartekoning i forkyndt Land fremlagdes.

Kartet befindes rigtig.

For norske Vicen medle Torstein Erikson, Son af
Enken Helene Gunderdatter.

Efter Beregning tilkommer Vicen:

- a for Grund fra Pal 1162+25' til 1171 - 3. Aaer 1446 o. Aaer à 3 Gd. pr. Aaer.
- b " " " 1171 - 1175+25' ^{forbrugt til m^o} - 2. Aaer 137 o. Aaer à 5 Gd. "
- c " " " 1179-25' 1184 - 2 - 28 - 3 Gd. "
- d " " " 1274+29' - 1308+30' 12 - 484 - 3 Gd. "
- e Ulemperstatning 50 Gd.

Part N^o 13 Lilleste Land L^o 10

Kartekoning i forkyndt Land fremlagdes.

Kartet befindes rigtig.

Vicen Engelbretsen medle.

Etter Bøugning tilkommer han:

- a for Grund fra Pal 1184 til 1193+24' 3. Amaal 1812 o. M a 5 1/2 per Amaal
- b " " " 1219+48' 1234+30' 5 " 1435 " a 2 1/2 per Amaal
- c " " " 1234+30' 1234+12' " " 1331 " a 4 1/2 per " "
- d " " " 1234+12' 1248 " 4 - 533 - a 2 1/2 per Amaal
- e " " " 1248 - 1253+38 1 - 644 - a 4 1/2 per " "
- f " " " " til Vagheboldig.
- 1 for dykket Amaal - " - 342 - a 4 1/2 per " "
- 2 udykket Amaal - 2 - 816 - a 4 1/2 per
- g for Grund fra 1253+38 til 1277+29' 9 - 30 - 2 1/2 per Amaal
- h Ulemperstatning 30 1/2 per.

Taxt N^o 14 Grund Opheus 24^o 12

Karttegning i forlyndt Land fulmødet:
Kartet bekræftes rigtig.

Quen Ole Halvorsen midt

Etter Bøugning tilkommer han:

- a for Grund fra Pal 1308+30' til 1314 (of Pladsen Sørkedammen) - 1 Amaal 1079 o. M a 3 1/2 per Amaal
- b for do fra 1314 til 1315+18 ligelidende of Pladsen Sørkedammen - 1 Amaal 869 o. M a 6 1/2 per Amaal
- c for " " fra 1315+18 til 1319 - 1 Amaal 234 o. M a 3 1/2 per Amaal
- d " " " 1319 - 1340 3 - 1524 - 50 1/2 per " "
- e " " " 1340 - 1349+33' 1 - 548 - 40 1/2 per " "
- f for 2^{de} Tidsteg i Bakken øst for Banen o. M 2045 o. M a 5 1/2 per
- g for Grund fra 1384+14' til 1396+33' i Skovbuddet (37 1/2 Tøe fra hove Side of Skovbuddet) - 3. Amaal 1347 o. M a 2 1/2 per Amaal
- h for Grund til Gussdag paa Østsiden of forannaende Rykke - 8. Amaal 976 o. M a 8 1/2 per Amaal ifølge Taxt of 6^{te} Juli 1875
- i for Grund fra Pal 1396+33' til 1404 3. Amaal 151 o. M a 2 1/2 per
- h " " " 1470+37' til 1485 i bygnings Parallelen - 5. M 1752 o. M a 4 1/2 per
- l " " " 1485 til 1505+10'
- 1. For Grundene mellem Jernbanegården paa Østsiden og Glommen - 7. Amaal 326 o. M a 4 1/2 per Amaal
- 2. for Grund til Parallelen og Landningene øst for Banen - 2. Amaal 282 o. M a 4 1/2 per Amaal

m Ulemperstatning 90 Spd hvoraf 5 Spd for Radsen Lythaug.

Tart. N^o 15. Norden Opbus LT^o 14^a

Kartebøining i forkyndt Mand samledes:

Kartel beandtes rigtig.

Siens Martinus Thonas midte.

Efter Bøining tilkommer han:

a) For Grund fra tal 1349, 35 til 1387, 14 - 14. Maal 6620. M^o 2 Spd.

b) " " til Ombygning af den gamle Vei der fører gennem

Udbygningen ved tal 1349 + 25' 5 Spd.

c) For Grund fra tal 1418 + 22' til 1470 + 37' ibygd med Tursdag - 26. Maal
2342 u. M^o à 2 Spd pr. Maal.

d) for Grund fra 1505 + 10' til 1531 + 10' ibygd med Kvallehuus - 11. Maal
1806 u. M^o à 3 Spd pr. Maal.

e) " " fra 1531 + 10' til 1541 + 10' - 6. Maal 760. M^o à 6 Spd pr. M^o.

f) " " " 1541 + 10' til 1577 + 20' " " 2334 " " 4 Spd " "

Ulemperstatning 250 Spd.

J Hermed sluttede Kartforretningene for denne Dag

O Hjorth

N G Bergh

Michael Westen.

Samme Aar den 25^{de} November kontinuerede foranstaaende Kartforretninger under samme Ad. ministration og med de samme Kartvidner. Herda. De samme Kart og Dokumenter havde tilstede som igoar. For Jernbanestyrelsen var fremdeles Ingeniør Vangens tilstede.

Forretningene fremmedes denne Dag over følgende Eendomme:

i Horeledalen Thinglag.
Tart. N^o 16^b Krogen LT^o 15

Kartebøining i forkyndt Mand samledes:

Kartel beandtes rigtig.

Siens Herman Mucosen midte.

Efter Bøining tilkommer han:

- a. For Grund fra Tal 1571+20' til 1616+41' - 17 Aaal 587 u. i. 2 1/2 Spd pr. Aaal.
- b. " " " " 1616+41' til 1620+10' (Pladsen Engerbustuen)
- " " " " Aaal 2355 u. i. 10 Spd pr. Aaal.
- c. " " " " 1620+10' til 1672+11' - 19 Aaal 2048 u. i. 2 1/2 Spd pr. Aaal.
- d. " " " " 1672+10' - 1680+18' - 3 " 226 " " i 3 1/2 Spd " "
- e. " " " " 1680+18' - 1682 - - " 1193 " " i 3 1/2 Spd " "
- f. " " " " 1682 - 1743 - - 23 " 445 - " " i 4 Spd " "
- g. " " " " 1743 - 1754 - - 2 " 1830 - " " i 2 1/2 Spd " "
- h. " " " " 1754 - 1775+10' - 8 " 192 " " i 4 1/2 Spd " "
- i. " " " " 1775+10' 1778+20' - " " 2027 " " i 4 1/2 Spd " "
- k. " " " " 1778+20' 1797+18' - 6 " 874 - " " i 4 1/2 Spd " "
- l. Ulempestalsning 205 Spd, heraf 5 Spd for Pladsens Engerbustuen.

Taxt N^o 17 Tusen L^o 16

Kaerlighed i forkyndt Rand fundlagdes.

Kaerl. Befandtes rigtig.

Siem Ole H. Tusen modte

Efter Beregning selkommer han:

- a. For Grund fra Tal 1797+18 til 1819+10' ibegyndt Gidstap med.
- 9 Aaal 889 u. i. 4 Spd pr. Aaal.
- b. for Grund fra Tal 1819+10' til 1822+10' Neta Ole ingen Taxt.
- c. " " " " 1822+10' - 1827 - 1 Aaal 222 u. i. 4 1/2 Spd pr. Aaal.
- d. " " " " 1827 - 1878 - 26 " 246 " " i 4 1/2 Spd " "
- e. " " " " 1878 - 1914+25 - " 464 - " " i 1 1/2 Spd " "
- f. " " " " 1914+25 - 2036, ibegyndt Gidstap - 67 Aaal 1678 u. i.
- a' 3 Spd pr. Aaal.
- g. Ulempestalsning 120 Spd.

Taxt N^o 18 Tusen L^o 19.

Kaerlighed i forkyndt Rand fundlagdes.

Kaerl. Befandtes rigtig.

Siem Ole Tusen modte ikke.

Efter Beregning selkommer han:

- For Grund fra Tal 2036 til 2048+35' - 5 Aaal 2457 u. i. 3 1/2 Spd pr. Aaal.
- Fra denne Siemens Begyndelse fremmedte Opremsmand
- Chi Jansen for Jernbanebyggerne.

a for Grund fra 2143+36' til 2152+14' - 10. Amaal 11560. A. a' 4 1/2 p. 60f.

b Ulemperstatning 20 p.

Takt N^o 23 Coensted 21^o 17^b

Kartskrivning i forkyndt Raad fundlagdes.

Kartet befaendes rigtig.

For Viduen Ole Coensted medle hans Vege Burger Messelt

Efter Begyning tilkommer han:

a For Grund fra Pal 2152+14' til 2162+26' 4. Amaal 2980. A. a' 5 1/2 p. 60f.

b " " af Lassen Coenstednabben fra 2162+26' - 2169-1. Amaal 2720. A. a' 1 1/2 p. " "

c " " fra 2169 til 2234+36' - 26. Amaal - 2980. A. a' 3 1/2 p. 60f. " "

d " " " 2306+46 - 2340+10' - 12 " 2289 " " a' 1 1/2 p. 60f. " "

e " " " 2340+10' 2353 - 4 " 2002 " " a' 4 1/2 p. " "

f " " " 2430 - 2451 - 6 " 1158 " " a' 1 1/2 p. " "

g Ulemperstatning 50 p.

Takt N^o 24 Coensted 21^o 17^a

Kartskrivning i forkyndt Raad fundlagdes.

Kartet befaendes rigtig.

For Vidunden Cathen Anne Coensted medle hendes Forpagter Edvard Johansen.

Efter Begyning tilkommer han:

a For Grund fra Pal 2334+26' til 2306+46' - 27. Amaal 12330. A. a' 3 1/2 p. 60f.

b " " " 2353+2376+5' - 8 " 2225 " " a' 4 1/2 p. " "

c " " " 2376+5' 2430 - 20 " 2089 " " a' 5 1/2 p. " "

d " " " 2430 - 2466+28' - 4 " 1651 " " a' 1 1/2 p. " "

e Ulemperstatning 50 p.

Hendes skuldes Kartforretninger for denne Dag.

O. Hjort

N. G. Bugh.

Michael Wefler.

Samme her den 26^{de} November kontinuerlig
 forannævnte Kartforretninger under samme
 ministration og med de samme Kartudr.
 Hoorda. De samme Karde og Dokumenter have
 tilstede, som igaar. For Jernbaneskytten mødte
 Ingeniør Tidrikson.

Forretningen fremmedes denne Dag for følgende
 Omstændigheder.

i Sjoselevdalen Thinglag

Taal N^o 25 Mellem Messelt LV^o 24

Kartforretning i forkyndt Skand fremlægges.

Kartet bekræftes rigtig.

Enen Ole S. Messelt mødte.

Efter Beregning tilkommer han:

a	For Grund fra 2466+28' til 2485 - 3. Areal 188 a. l. à 30 Gpd per a.
b	" " " 2485 - 2487+22' " 1395 a. l. à 5 Gpd " "
c	" " " 2487+22' - 2488 - " 336 a. l. à 2 Gpd " "
d	" " " 2488 - 2490+12' - " 1790 " " à 12 Gpd " "
e	" " " 2490+12' - 2491+25' - " 924 " " à 1 Gpd " "
f	" " " 2491+25' - 2500+24' - 1. A. 1914 " " à 50 Gpd " "
g	Ulempestafning 50 Gpd, hvoraf 15 Gpd for Pladsen Solshede.

Taal N^o 26 Norden Messelt LV^o 25.

Kartforretning i forkyndt Skand fremlægges.

Kartet bekræftes rigtig.

Enen Birger Messelt mødte.

Efter Beregning tilkommer han:

a	For Grund fra 2500+24' til 2509 - " Areal 1163 a. l. à 35 Gpd per a.
b	" " " 2509 - 2511 - 1 " 635 " 8 Gpd " "
c	" " " 2511 - 2517+25 - 1 " 2475 " 5 Gpd " "
d	" " " 2517+25 - 2522 - " " 2189 " 3 Gpd " "
e	" " " 2522 - 2530 - 1 " 1629 " 35 Gpd " "
f	" " " 2530 - 2534+45 " " 1383 " 2 Gpd 60 Gpd " "
g	Ulempestafning 80 Gpd hvoraf 10 Gpd for Pladsen Tunge. Bjørgestenen.

h For en Skad mellem 2582+29' og 2587+26' - 1. Areal 2360 a.
 = à 8 Gpd per i Skad.

i For en Aal mellem 2687,32' og 2696,12' - 3. Aal 320. Al. à 6 1/2 ps.

Tart. N^o 27 Louise Messelt L^o 23

Kartskoning i forbyndt Aal fundlagde.

Kartel befaendes sig sig.

Quen Johan. Nordvidt mødte

Efter Beregning tilkomme han:

- a For Grund fra 2534,45 til 2544,24 = 1. Aal 1054 o. Al. à 30 ps. per. Aal
- b " " " 2544,24 - 2548,25 = " " 1623 " " à 30 ps. " "
- c " " " 2548,25 - 2550,12 = " " 972 " " à 3 ps. " "
- d " " " 2550,12 - 2556,18 = 1 " 1487 " " à 55 ps. " "
- e " " " 2556,18 - 2567 " 3 " 2269 " " " 6 ps. " "
- f " " " 2567 - 2569 " " 1866 " " 1 ps. " "
- g " " " 2569 - 2582,25 = 6 " 1530 " " 60. ps. per. 2. Aal
- h " " " 2582,25 - 2616 = 11 " 1918 " " 2 ps. 60. ps. per. 2. Aal

Kartskoning

i fra 2616 til 2618+25' Glemme ingen Tart.

k For Grund fra 2618+25' til 2669 = 23. Aal 1394. Al. à 3 ps.

l For Grund fra 2669 til 2672 = 1. Aal 70. Al. à 60. ps. per. Aal

m " " " 2672 - 2689,32 = 7 " 1473 " " à 2 ps. 60. ps. " "

n " " " 2696+12' - 2745,20 = 21 " 2441 " " à 2 ps. 60. ps. " "

o Ulemperstatning 150 ps, hvoraf 10 ps for Masser

Loventskuen.

Tart. N^o 28 Lillehammer Gai L^o 28

Kartskoning i forbyndt Aal fundlagde.

Kartel befaendes sig sig.

For Quenden Euker Torke Gai mødte Ole T. Nord 38

Efter Beregning tilkomme han:

- a For Grund fra 2745,20' til 2759,20' = 4. Aal 1373 o. Al. à 60. ps. per. Aal
- b " " " 2763,36 - 2773 = 2 " 1630 " " à 60. ps. " "
- c " " " is for Nyeløkken fra 2773 til 2778+8' = " Aal 2269 o. Al. à 2 ps. " "
- d " " " af en Nyeløkke fra 2837,95' til 2840 = " " 1424 " " à 5 ps. " "
- e " " " fra 2856+6' til 2858+45' = 1. Aal 886 o. Al. à 55 ps. " "
- f " " " 2865+39 - 2866+24' ibygned Grund til byghedely = 1. Aal 1345 o. Al. à 10 ps. per. Aal.
- g for Grund til selve Jernbanen fra 2896+30' til 2923+15' = 11. Aal 1943 o. Al. à 55 ps. per. Aal.
- h For den indbyggede Tidstatning is for Banen mellem 2897+42' og 2907 = 6. Aal 77 o. Al. à 25 ps. per. Aal.

1. Hvis Henryen skal lages til af det nu anlagte Fla.
som paa Lillehammer skal Evindommen 200 Gpd.
eller 2. Hvis Henryen heelt ikke skal lages 300 Gpd.

Part N^o 30 Samvælske Flai Lt^o 27^a

Kartekøning i forkyndt Flaad fremlægges.

Kartet befaendes rigtig.

Evind Halvor Flai var ikke tilstede Kartforret-
ningsdagen men skulde blive forvist Kartet Dagen
derpaa.

Efter Begyning tilkommer han:

- a. For Grund fra 2773 til 2785 forsamlet angaar den
her for ueruede Flaad - 1. Aaal 1504 v. Alen a 6 Gpd pr. Aaal. u.
- b. for Grund fra 2794 til 2807 ibegyndt Tidstæjning fra Guldskind
- 7. Aaal 288 v. Alen a 45 Gpd pr. Aaal.
- c. for Myrslæsten fra 2845 til 2847+13' - 1. Aaal 903 v. Alen a 5 Gpd pr.
- d. for Grund fra 2849+34' til 2854+45' - 2. " 333. " 50 Gpd. "
- e. " " " 2858+43 til 2865+39' - 2. " 60 " " 45 Gpd. "
- f. " " " 2866+24 - 2896+30' - 11 " 2453 a 3 Gpd pr. "

Ulemperstafning 100 Gpd

Part N^o 31 Guld Flai Lt^o 26^a

Kartekøning i forkyndt Flaad fremlægges.

Kartet befaendes rigtig.

Evind Sagfører P. Frønes var ei tilstede men
skulde Kartet blive fremvist for ham den næste
Dag.

Efter Begyning tilkommer han:

- a. For Grund fra 2807 til 2834 - 11. Aaal 1160 v. Alen a 2 Gpd pr. Aaal.
- b. Myrslæsten fra 2840 til 2845 - 1. " 796. " " a 5 Gpd. "
- c. Grund fra 2847+13' - 2849+34' - 1. " 1968 " " a 7 Gpd. "
- d. " " " 3017+47 - 3038 - 8. " 928 - " a 3 Gpd. "
- e. " " " 3038 - 3041 - 1 - 372 " " a 4 Gpd. "
- f. " " " 3041 - 3046 - 1 - 1235. " " a 25 Gpd. "
- g. " " " 3046 - 3052+38 2 - 1039 - " a 4 Gpd. "

Ulemperstafning 50 Gpd

Herved stilles Kartforretningene for dette
aar.

N. G. Bugh. O. Hjort Michael Steffen

Sar 1874 den 10^{de} September kommande Kart
og Opmaalingssprovelningene over den til Høien-
samt Jernbaneanlæg opstaaede Grund i Hedemær-
kens Amt.

Sprovelningene administreredes samledes af den
derfor beskikkede Konduktør Kaptein O. Hojst
og som Kartvisner fungerede denne Dag Opmaa-
lingsassistent Sundby og Johan Ustas. For Jern-
banebestyrelsen mødte Revisionschef Hjal-
thoroda. Konduktøren fremlagde:

1. Kartet over Jernbanelinien oplagte i 1000 Aaals
stok.
2. Underretsbarket af 25-29. Mai 1875 for Tolgen
Thinglag
Sprovelningene fremmedes denne Dag for
følgende Ciendomme

i Tolgen Thinglag.

Taxt. N^o 39^a for Ullevågen Lobe. N^o 92^a

Kartskrivning i forkyndt Land fremlagdes.
Cieren Lars Christensen Henriksgaard mødte. Kartet
befandtes rigtig og efter Taksens og den skete
Opmaaling blev Cieren af Helboeyne:

- a. For afstaaet Grund fra Tal 11461+38 til 11464+16 for 2 Aaals
446 a Alen à 2 1/2 pr Aaal
- b. i Ulempeerskatning 2 1/2.

Taxt. N^o 40 Bruen Lobe. N^o 69.

Kartskrivning i forkyndt Land fremlagdes.
Cieren Amund Paulsen mødte.
Kartet befandtes rigtig og Cieren blev af Helboeyne:

- a. For Grunden fra Tal 11464+16-11466+15 for 1 Aaal 23850 Alen
à 2 1/2 pr Aaal.
- b. Ulempeerskatning 2 1/2.
- c. for Grund fra 11510+7 til 11512+5 for 1 Aaal 3100 Alen
- à 2 1/2 pr Aaal.
- d. Ulempeerskatning 2 1/2.

Taxt. N^o 41 Tollan Lt^o 114

Kartskrivning i forkyndt Land fremlagdes.

Ennen Paa Ansvaret Tøllan. mødte

Kædet befaendes rigtig og Ennen bliver af tilberingne.

a For Grundens fra tal 11466+15' til 11468+12' i begyndt Tøllan for 2. Aarsal 2312 o. k. a' 2 1/2 pr. Aarsal.

b Ulemperstatning 2 1/2 pr.

c For Grundens fra 11470+20' til 11473+26' for 2. Aarsal 11300 o. k. a' 2 1/2 pr. Aarsal.

d Ulemperstatning 3 1/2 pr.

Taxt N^o 42 Olgard Lobe N^o 44^a

21/2 3395/76

Kædet befaendes rigtig og Ennen bliver af tilberingne.

Ennen Anden Andersen mødte med Ennen.

Kædet befaendes rigtig og Ennen bliver af tilberingne.

a For Grundens fra tal 11475+26' til 11476+4' for 1. Aarsal 1677 o. k. a' 2 1/2 pr. Aarsal.

b Ulemperstatning 3 1/2 pr.

Taxt N^o 43 Hagen L. N^o 71.

Kædet befaendes rigtig og Ennen bliver af tilberingne.

Ennen Paa Olsen mødte.

Kædet befaendes rigtig og Ennen bliver af tilberingne.

a For Grundens fra 11478+11' til 11480: 1. Aarsal 770 o. k. a' 2 1/2 pr. Aarsal.

b Ulemperstatning 3 1/2 pr.

c for Grundens fra 11505+43' til 11505+45' 1. Aarsal 2357 o. k. a' 2 1/2 pr. 60 pr. Aarsal.

d Ulemperstatning 2 1/2 pr.

Taxt N^o 44 Ulve Sandmalen Lobe N^o 138^a

Kædet befaendes rigtig og Ennen bliver af tilberingne.

Ennen Paa Espensen mødte ikke.

Kædet befaendes rigtig og Ennen bliver af tilberingne.

a For Grundens fra 11480 til 11482+6' 1. Aarsal 1000 o. k. a' 2 1/2 pr. Aarsal.

b Ulemperstatning 2 1/2 pr.

Taxt N^o 45 Lagbakken L. N^o 127^a

Kædet befaendes rigtig og Ennen bliver af tilberingne.

Ennen Paa Pålgaard mødte ikke, men var for hen forvise Kædet og Taxtens

Kædet befaendes rigtig og Ennen bliver af tilberingne.

a For Grundens fra 11482+17' til 11483+47' 1. Aarsal 2099 o. k. a' 2 1/2 pr. 60 pr. Aarsal.

b Ulemperstatning 2 1/2 pr.

Taxt N^o 46 Olve Tolgensbakken Lobe N^o 129^a

Kartskening i fordyndt Haand femlagdes.

Ennen John Paulsen midde ikke.

Kartel befandtes rigtig og Ennen blev af tilbygne:

a For Gunden fra 11485 + 77' til 11486: 1. Aaal 1435 o. kl a
= 2 Gd pr Aaal.

b Ulemperstatning 2 Gd.

Taxt N^o 39 Henriksgaard Lobe N^o 43

Kartskening i fordyndt Haand femlagdes.

Ennen Lars Eskesen midde.

Kartel befandtes rigtig og Ennen blev af tilbygne:

a For Gunden fra 11486 til 11488: 1. Aaal 1109 o. kl a
= 2 Gd pr Aaal.

b Ulemperstatning 2 Gd.

Taxt N^o 48 Allem Tolgenslid Lobe N^o 61^a

Kartskening i fordyndt Haand femlagdes.

Ennen Svend Eskesen Richardt midde ikke.

Kartel befandtes rigtig og Ennen blev af tilbygne:

a For Gunden fra 11488 til 11492: 3. Aaal 2110. Kl a 2 Gd pr aal.

b Ulemperstatning 3 Gd.

Taxt N^o 49 Almgaarden Lobe N^o 77^b

Kartskening i fordyndt Haand femlagdes.

Ennen Niels Larsen Kroog midde ikke.

Kartel befandtes rigtig og Ennen blev af tilbygne:

a For Gunden fra 11492 til 11496: 3. Aaal 2240. Kl a 2 Gd pr aal.

b Ulemperstatning 2 Gd.

Taxt N^o 50 Hulbakdal Lobe N^o 124

Kartskening i fordyndt Haand femlagdes.

Ennen Niels Larsen Kroog midde ikke.

Kartel befandtes rigtig og Ennen blev af tilbygne:

a For Gunden fra 11496 til 11497 + 35': 1. Aaal 1550 o. kl =
= a 2 Gd pr Aaal

b Ulemperstatning 2 Gd.

Taxt N^o 51 Yffe Landmaten Lobe N^o 138^a

Kartskening i fordyndt Haand femlagdes.

Ennen: Lars Amundsen Tannesdal midde.

32
K 3396
78
Tast N^o 57 Laksgaard LN^o 131^a

Kartskoning i forkyndt Land fremlagdes.
Eieren Peder Eriksson Heckerle midt ikke.
Kartel befandtes rigtig og Eieren bliver af tilbeegne:
a. For Grundten fra 11574+36' til 11577+16'. Amaal 189' 0. Amaal 2' 0. Amaal 2' 0.

K 3397
78
Tast N^o 58 Rossgaard LN^o 88.

Kartskoning i forkyndt Land fremlagdes.
Eieren Jens Jensen Lise midt ikke.
Kartel befandtes rigtig og Eieren bliver af tilbeegne:
a. For Grundten fra 11577+76' til 11579+28'. Amaal 192' 0. Amaal 2' 0. Amaal 2' 0.

Tast N^o 59 Thomasgaard LN^o 120^a

Kartskoning i forkyndt Land fremlagdes.
Eieren Lars Olsen midt ikke.
Kartel befandtes rigtig og Eieren bliver af tilbeegne:
a. For Grundten fra 11521+43' til 11524+16'. Amaal 236' 0. Amaal 2' 0. Amaal 2' 0.

K 3398
78
Tast N^o 60 Veste Sandmolen LN^o 136

Kartskoning.
Eieren John Johnsen midt ikke.
Kartel befandtes rigtig og Eieren bliver af tilbeegne:
a. For Grundten fra 11524+16' til 11527+57'. Amaal 174' 0. Amaal 2' 0. Amaal 2' 0.

Tast N^o 61 Sagbadden Løbe LN^o 127^a

Kartskoning i forkyndt Land fremlagdes.
Eieren Carl Christensen midt ikke.
Kartel befandtes rigtig og Eieren bliver af tilbeegne:
a. For Grundten fra 11527+27' til 11530+19'. Amaal 238' 0. Amaal 2' 0. Amaal 2' 0.

Tast N^o 62 Brandmøen LN^o 151.

Kartskoning i forkyndt Land fremlagdes.
Eieren Paul Olsen midt ikke.
Kartel befandtes rigtig og Eieren bliver af tilbeegne:
a. For Grundten fra 11530+19' til 11538, ikke ibrugt. Amaal 107' 0. Amaal 2' 0. Amaal 2' 0.

- b. For Grundten fra 11558 - 11566: 2. Amaal 243 o. k. i 3 1/2 Yd per Amaal
- c. " " " 11566 - 11585: 6 " 1601 " " i 2 Yd " "
- d. " " " 11585 - 11588: 4: 1 " 1473 " " i 3 Yd " "
- e. Ulemperstatning 30 Yd.
- f. For Grund til Tidestævning af op for tal 11552 + 48: - = 1. Amaal 734 o. k. i 2 1/2 Yd per Amaal

Taxt N^o 63 Ullev Eriksen Lt^o 149

Kartskønning er blivne Eriksen forkyndt, men han har neget
 Varselsmeddelelsen
 Eriksen Ole Olsen meddele ikke.

- Kartet befandtes rigtig og Eriksen blivne af tilbringerne:
- a. For Grundten fra 11588 + 16' til 11612: 18. Amaal 1904 o. k. i 2 1/2 Yd per Amaal
 - b. " " " 11612 - 11616 + 26' 1 " 1504 " " i 2 1/2 Yd " "
 - c. Ulemperstatning 10 Yd.
 - d. For Grundten fra 11678 + 30' til 11682 + 25': 1. Amaal 32 o. k. i 4 Yd per Amaal
 - e. " " " 11683 + 19' til 11697: - 4 " 1825 " " i 3 1/2 Yd " "
 - f. " " " 11697 - 11705 + 22: 3 " 1788 " " i 2 1/2 Yd " "
 - g. Ulemperstatning 10 Yd.

Taxt N^o 64 Eriksens Løbe Lt^o 144

Kartskønning er forkyndt Hans Jørgensen
 Eriksen Peter Jørgensen meddele.

- Kartet befandtes rigtig og Eriksen blivne af tilbringerne:
- a. For Grundten fra 11616 + 26' til 11636 + 31': 10. Amaal 1157 o. k. i 3 Yd per Amaal
 - b. Ulemperstatning 4 Yd.

Taxt N^o 65 Eriksens og Eriksens Lt^o 145

Kartskønning forevint Eriksen men af ham ikke indtaget
 Eriksen Niemann Skogstad meddele dog.

- Kartet befandtes rigtig og Eriksen blivne af tilbringerne:
- a. For Grundten fra 11636 + 31' til 11665: 10. Amaal 1138 o. k. i 3 1/2 Yd per Amaal

Taxt N^o 66 Nordre Eriksen Løbe Lt^o 148

Kartskønning forevint Eriksen, men af ham ikke indtaget
 Eriksen Peter Pedersen meddele ikke.

- Kartet befandtes rigtig og Eriksen blivne af tilbringerne:
- a. for Grundten fra 11662 + 35' til 11678 + 30': 3. Amaal 1066 o. k. i 4 Yd per Amaal
 - b. Ulemperstatning 8 Yd.
 - c. for Grundten fra 11705 + 22 til 11724 + 10: 19. Amaal 1300 o. k. i 2 1/2 Yd " "

14
d. Allmønstertafning 5 $\frac{1}{2}$ $\frac{1}{2}$ af For Grund til Grund - 7. Maaned 2182 v. l. i 8 $\frac{1}{2}$ $\frac{1}{2}$.
Tav. N^o 67 Jens Caspersen Loh N^o 329^a

Kartskoning i forlygt Land fremlagdes.

Eieren Peter Christen Borch

Kartel befandtes rigtig og Eieren bliver af tilbygge:

a. For Grunden fra 11724 + 11' til 11744 + 44. 7. Maaned 253 v. l. i 2 $\frac{1}{2}$ $\frac{1}{2}$ p. l. i.
- i 2 $\frac{1}{2}$ $\frac{1}{2}$ p. l. i.

b. Allmønstertafning 12 $\frac{1}{2}$ $\frac{1}{2}$.

Tav. N^o 69 Jens Cas Loh N^o 334^b

Kartskoning i vedlygt Land fremlagdes.

Den nuværende Eiereinde Ege har modte selv og de foruden ved Halsen Vold

Kartel befandtes rigtig og Eieren bliver af tilbygge:

a. For Grunden fra 11744 + 44 til 11748 + 3. 3. Maaned 2800 v. l. i 2 $\frac{1}{2}$ $\frac{1}{2}$ p. l. i.

b. Allmønstertafning 4 $\frac{1}{2}$ $\frac{1}{2}$.

c. For Grunden fra 11744 + 43 til 11748 + 10. i Maaned 269 v. l. i 2 $\frac{1}{2}$ $\frac{1}{2}$ p. l. i.

d. " " " 11781 + 13 til 11786 + 27. " " 2371 " " i 2 $\frac{1}{2}$ $\frac{1}{2}$ " " "

e. Allmønstertafning 3 $\frac{1}{2}$ $\frac{1}{2}$.

Tav. N^o 70 Caspar Loh N^o 331

Kartskoning i vedlygt Land fremlagdes.

Eieren Ingulf Johansen modte ikke.

Kartel befandtes rigtig og Eieren bliver af tilbygge:

a. For Grunden fra 11748 + 38 til 11753 + 27. 7. Maaned 298 v. l. i 2 $\frac{1}{2}$ $\frac{1}{2}$ p. l. i.

b. Allmønstertafning 2 $\frac{1}{2}$ $\frac{1}{2}$.

c. For Grunden fra 12098 til 12108 + 18. 3. Maaned 2988 v. l. i 3 $\frac{1}{2}$ $\frac{1}{2}$ p. l. i.

d. Allmønstertafning 12 $\frac{1}{2}$ $\frac{1}{2}$.

Tav. N^o 71 Jens Cas Loh N^o 336^c

Kartskoning i vedlygt Land fremlagdes.

Eierenen Sune Knudsdatter modte ikke.

Kartel befandtes rigtig og Eieren bliver af tilbygge:

a. For Grunden fra 11753 + 27 til 11757 + 45. 2. Maaned 1815 v. l. i 2 $\frac{1}{2}$ $\frac{1}{2}$ p. l. i.

b. Allmønstertafning 2 $\frac{1}{2}$ $\frac{1}{2}$.

Tav. N^o 72 Nygaard Loh N^o 340

Kartskoning forsvigt Eieren men af ham ikke vedlygt.

Eieren Sørensen Thorsen modte dog.

Kartel befandtes rigtig og Eieren bliver af tilbygge:

a. For Grunden fra 11757 + 45 til 11761 + 29. 2. Maaned 455 v. l. i 2 $\frac{1}{2}$ $\frac{1}{2}$ p. l. i.

b Ulemperestafning 2 Jhr.

Taxt N^o 73 Cushion Lobert N^o 338^b

Kartskoning i vedtaget Land fumlagedes.

Eieren Holtdren Ole Tuen Thant modtte ikke

Kartel befandtes rigtig og Eieren bliver af tilbuqne:

a For Guenden fra 11761+24' til 11764+8' 3. Aar 328 o. Al i 2 Jhr per Aar

b Ulemperestafning 2 Jhr.

Taxt N^o 74^a Mollen Cas Lobe N^o 333^a

Kartskoning i vedtaget Land fumlagedes.

Eieren Ingvig Christensen modtte ved Halsten Vold

Kartel befandtes rigtig og Eieren bliver af tilbuqne:

a For Guenden fra 11764+8' til 11770+24' 2. Aar 176 o. Al i 2 Jhr

b Ulemperestafning 2 Jhr.

Taxt N^o 74^b Cushaugen Lobe N^o 339^a

Kartskoning i vedtaget Land fumlagedes.

Eieren Ole Pedersen Hummelvæden modtte

Kartel befandtes rigtig og Eieren bliver af tilbuqne:

a For Guenden fra 11770+24' til 11778+34' 3. Aar 339 o. Al i 2 Jhr per Aar

b Ulemperestafning 2 Jhr.

Taxt N^o 75 Ole Cas Lobe N^o 357^a

Kartskoning i vedtaget Land fumlagedes.

Eieren Ole Pedersen Hummelvæden modtte

Kartel befandtes rigtig og Eieren bliver af tilbuqne:

a For Guenden fra 11778+34' til 11792 5. Aar 872 o. Al i 2 Jhr per Aar

b Ulemperestafning 2 Jhr.

Taxt N^o 76 Hummelvæden Lobe N^o 257^b

Kartskoning i vedtaget Land fumlagedes.

Eieren Ole Pedersen modtte

Kartel befandtes rigtig og Eieren bliver af tilbuqne:

a For Guenden fra 11792 til 11798 2. Aar 1334 o. Al i 2 Jhr per Aar

b " " " 11798 - 11801 " " 187 " " i 4 Jhr " "

c " " " 11801 - 11807 " " 4 " 367 " i 35 Jhr " "

Beloen siges Taxt.

d " " " 11807+25 - 11812+33 1 " 198 o. Al i 25 Jhr " "

e " " " 11812+33 - 11817 " " 247 " " i 10 Jhr " "

f " " " 11817 - 11818+25 " " 949 " " i 20 Jhr " "

g " " " 11818+25 - 11822+9 " " 2415 " " i 4 Jhr " "

h) Ulemperstatning 50 Gpd.
 Takt N^o 77 Hummelvolden Lobe N^o 265^a
 Karttegning i vedtaget Skand fremlagdes
 Eieren Thomas Thorsen medde.
 Kartet befandtes rigtig og Eieren blev af tilbragte
 a) For Sundens fra 11822+9' til 11834+14' 5. Maal 226 o. M. à 30 Gpd. pr. Maal.
 b) " " " 11834+14 - 11839+30 " " 1919 o. M. à 15 Gpd. " "
 c) " " " 11839+30 - 11848 " " 2329 " " à 30 Gpd. " "
 d) " " " 11848 - 11850 " " 1174 " " à 12 Gpd. " "
 e) " " " 11850 - 11854+39 " " 545 " " à 35 Gpd. " "

f) Ulemperstatning 45 Gpd.
 Takt N^o 78 Hummelvolden Lobe N^o 265^b
 Karttegning i vedtaget Skand fremlagdes.
 Eieren Ole Thorsen medde.
 Kartet befandtes rigtig og Eieren blev af tilbragte.
 a) For Sundens fra 11854+39' til 11860+16' ibougnet Tidsspang:
 - 1. Maal 2398 o. M. à 8 Gpd. pr. Maal.
 b) " " " fra 11860+16' - 11865 1. Maal 382 o. M. à 38 Gpd. pr. Maal.
 c) " " " 11865+ - 11868 " " 1975 " " 8 Gpd. " "
 d) " " " 11868 - 11877+33' 2 " 1444 " " à 2 1/2 Gpd. " "
 e) " " " 11877+33' - 11881 " " " 1663 " " à 28 Gpd. " "
 f) " " " 11881 - 11889+12' 2 " 1434 " " à 3 Gpd. " "

g) Ulemperstatning 35 Gpd.
 Hermed sluttede Kartforretningerne for denne Dag.

O. F. G. H. J. U. S. A.
 L. Sundby.

Som 1877 den 11^{te} September kom indsendt fraan
 skænske Kartforretninger under samme Løsnings
 nistraktion og som Kalkulation fungerede Opmaa-
 lingsassistent Sundby og Anden Chauheris.
 Ordre. De igaaer omværende Kartter over
 fremkæmlinier og Takte for Taktens fremlagde.
 Tilgældes fremlagdes for den Sundens Kartteg-
 ning i vedtaget Skand.
 Kartene befandtes rigtige. Løsningsingeniør's G. H.

medle

Torvregningerne sammendes denne Dag over følgende Eiere
dovmed.

i Tolgen Thinglag.

Taxt. N^o 77 Kette Bageren Lobe. N^o 262 og Bagermesteren N^o 262

Eieren Knud Halvorsen medle og bliven af tilhøyrerne.

a For Grundten fra 11889+12 til 11894+5 = 1. Aarsal 2998 o. M. à 2 1/2 Skj. p. Aars.

b Ulemperestalsning 2 Skj.

c for Grundten fra 12046+2 til 12059+5 = 5. Aarsal 252 o. M. à 1 1/2 Skj. p. Aars.

d Ulemperestalsning 2 Skj.

e for Grundten fra 12266+22 til 12264+21 = 1. Aarsal 705 o. M. à 4 Skj. p. Aars.

f " " " 12264+21 - 12269+28 " " 2481 " " à 4 1/2 Skj. p. Aars.

g Ulemperestalsning 10 Skj.

Taxt. N^o 80 Lilleojen Lobe. N^o 263

Eieren Ole Simonsen medle og bliven af tilhøyrerne.

a For Grundten fra 11894+5 til 11904+11 = 4. Aarsal 1382 o. M. à 3 Skj. p. Aars.

b Ulemperestalsning 4 Skj.

c for Grundten fra 12165+31 - 12174+33 = 3. Aarsal 705 o. M. à 3 1/2 Skj. p. Aars.

d Ulemperestalsning 4 Skj.

e for Grundten fra 12226+10 - 12226+33 = 3. Aarsal 718 o. M. à 3 1/2 Skj. p. Aars.

f " " " 12240+16 - 12246+19 = 1 = 1626 " " à 3 1/2 Skj. p. Aars.

g Ulemperestalsning 10 Skj.

Taxt. N^o 81 Lilleojen Lobe. N^o 263 a & b

Eieren Berend Simonsen medle

a For Grundten fra 11904+11 - 11911+18 = 3. Aarsal 136 o. M. à 2 1/2 Skj. p. Aars.

b Ulemperestalsning 3 Skj.

c for Grundten fra 12208+31 - 12226+10 = ibygned en Skj. 6. Aarsal = 2346 o. M. à 3 1/2 Skj. p. Aars.

d Ulemperestalsning 5 Skj.

e for Grundten fra 12226+33 - 12228+15 = 1. Aarsal 1108 o. M. à 3 1/2 Skj. p. Aars.

f " " " 12228+15 - 12233+31 = 1 " 1004 " " à 3 1/2 Skj. p. Aars.

g " " " 12233+31 - 12236 " " " 1562 " " à 3 1/2 Skj. p. Aars.

h " " " 12236 " " " 12240+16 = 1 " 287 " " à 3 1/2 Skj. p. Aars.

i Ulemperestalsning 10 Skj.

Taxt. N^o 82 Tand Lobe. N^o 258

Eieren John Petersen medle.

a. For Grundten fra 11911+18-11924+15. 5. Aarsal 23 o. A. à 2 1/2 Gd. pr. Aarsal.

b. Ulempeerselning 3 Gd.

c. for Grundten fra 11968+15-11974+19. 3. Aarsal 1112 o. A. à 2 1/2 Gd. pr. Aarsal.

d. Ulempeerselning 2 Gd.

e. for Grundten fra 11978+10-11981+18. 1. Aarsal 46 o. A. à 40 Gd. pr. Aarsal.

f. Ulempeerselning 8 Gd.

g. for Grundten fra 12343-12332+17, ibrugnet Samletten: 6. Aarsal
- 2184 o. A. à 4 Gd. pr. Aarsal.

h. Ulempeerselning 5 Gd.

i. for Grundten fra 12394+14-12424+31. 9. Aarsal 2020 o. A. à 4 Gd. pr. Aarsal.

k. Ulempeerselning 10 Gd.

Text N^o 83 Tore Bagens Lobe N^o 261.

Erken Ole Johnson, Kristian, Peter Engestrup og Nordvang
og Engestrup Halvorsen Bagens medle ikke.

a. For Grundten fra 11924+15-11938+34. 5. Aarsal 119 o. A. à
- 3 Gd. pr. Aarsal.

b. Ulempeerselning 3 Gd.

Text N^o 84 Louise Sund Lobe N^o 257^a

Erken Ingevald Halvorsen medle

a. For Grundten fra 11938+34-11951+15. 4. Aarsal 1895 o. A. à 3 1/2 Gd. pr. Aarsal.

b. Ulempeerselning 3 Gd.

c. for Grundten fra 12357-12354. - 6. Aarsal 1063 o. A. à 3 Gd. pr. Aarsal

d. " " " 12354-12359 - 1. " 418 " " à 1 1/2 Gd. pr. Aarsal.

e. Ulempeerselning 5 Gd. f) For Grund til Halvorsen og Peter,
1. Aarsal 1295 o. A. à 6 Gd. pr. Aarsal.

Text N^o 85 Louise Lobe N^o 264.

Erken Ole Larsen Christian medle

a. For Grundten fra 11951+15-11960+14. 3. Aarsal 1320 o. A. à 3 1/2 Gd. pr. Aarsal.

b. Ulempeerselning 3 Gd.

Text N^o 86 Louise Morsing Lobe N^o 328^b

a. For Grundten fra 11960+14-11964+18. 1. Aarsal 1825 o. A. à 3 1/2 Gd. pr. Aarsal.

b. Ulempeerselning 3 Gd.

Erken John Olsen medle

Text N^o 87 Louise Morsing Lobe N^o 328^f

Erken Lars Johnson Gulgaardsgaarden medle

a. For Grundten fra 11964+18-11968+15. 1. Aarsal 1851 o. A. à 2 Gd. pr. Aarsal.

b. Ulempeerselning 2 Gd.

Taxt N^o 88 Kalm Lobe N^o 248

Eivind John Ellefsen modtke ikke

- a For Grundten fra 11986+39-11994+30: 3. Amaal 339 o. all a' 2 1/2 p. pr. Amaal
- b Ulemperestafning 3 p.
- c For Grund til Gaard og med Ole Skablon
- 8. Amaal 180 o. all a' 5 p. pr. Amaal

Taxt N^o 89 Lovnas Lobe N^o 264

Eivind Svend Nielsen modtke med Ole Lillejens

- a For Grundten fra 11994+30-til 12005+41: 4. Amaal 149 o. all a' 2 1/2 p. pr. Amaal
- b Ulemperestafning 2 p.
- c for Grundten fra 12194+25-12208+39- 4. Amaal 272 o. all a' 3 1/2 p. pr. Amaal
- d Ulemperestafning 8 p.

Taxt N^o 90 Lillejens Lobe N^o 263^a

Eivind Lars Svendsen modtke

- a For Grundten fra 12005+41-12015+35: 4. Amaal 432 o. all a' 2 1/2 p. pr. Amaal
- b Ulemperestafning 4 p.
- c for Grundten fra 12246+19-12260+32-4 " 1929 o. all a' 3 p. pr. Amaal
- d Grund til Omlagning af en 10. Amaal grund Gjel (Vei) og af ind, derfor denne liggende 3 Amaal Stykke med Sal 12047
- 5. Amaal 529 o. all a' 2 1/2 p. pr. Amaal
- e Ulemperestafning 10 p.

Taxt N^o 91 Over Ragns Lobe N^o 261^b

- a For Grundten fra 12015+35-12021: 1. Amaal 2246 o. all a' 2 p. pr. Amaal
- b " " 12021-12025: 1 " 1347 o. all a' 1 1/2 p. pr. Amaal
- c Ulemperestafning 3 p.

Eivind John Olsen Eivind modtke med Kalsken Vold

Taxt N^o 91 Over Grund Lobe N^o 260^a

Eivind Mathias Johnsen modtke

- a For Grundten fra 12025-12027+32: 1. Amaal 292 o. all a' 1 1/2 p. pr. Amaal
- b Ulemperestafning 1 p.

Taxt N^o 92 Over Grund Lobe N^o 260^a

Eivind Tallet Haagen sen modtke

- a For Grundten fra 12027+32-12035+29: 3. Amaal 2025 o. all a' 2 p. pr. Amaal
- b Ulemperestafning 2 p.

Taxt N^o 93 Lovnas Lobe N^o 264

Eivind Peter Lars modtke med Kalsken Vold

- a For Grundten fra 12035+29-12046+2: 3. Amaal 1778 o. all a' 1 1/2 p. pr. Amaal
- b Ulemperestafning 2 p.

Taxt N^o 94 Cuning L^o 267^a

Eivinn Pedu has midde und Halsken Told
a For Gunden fra 12057+5-12067+34. 3. Maad 265 o. M a 2 1/2 p. p. u.
b Ulemperestalsning 4 1/2 p.

Taxt N^o 95 Gunde Cus Lobe N^o 336^a

Eivinn Halsken Amundsen midde
a For Gunden fra 12067+34-12077+30. 3. Maad 2039 o. M a 3 1/2 p. p. u.
b Ulemperestalsning 3 1/2 p.

Taxt N^o 96 Gode Cus Lobe N^o 337^b

Eivinn Ingulf, Estensen, Symeon midde und Halsken Told.
a For Gunden fra 12077+30-12087+8. 3. Maad 1225 o. M a 3 1/2 p. p. u.
b Ulemperestalsning 3 1/2 p.

Taxt N^o 97 Cushaugen Lobe N^o 339^a

Eivinn Mikkel Pedersen midde und Halsken Amundsen
a For Gunden fra 12087+8-12098. 4. Maad 487 o. M a 3 1/2 p. p. u.
b Ulemperestalsning 3 1/2 p.

Taxt N^o 98 Gure Langojen Lobe N^o 343^a

Eivinn Ole Erickson midde und Ole Gullermsen
a For Gunden fra 1208+18-1215+31. 2. Maad 176 o. M a 3 1/2 p. p. u.
b Ulemperestalsning 10 1/2 p.

Taxt N^o 99 Gure Langojen Lobe N^o 343^b

Eivinn Knud Olsson midde.
a For Gunden fra 1215+31-1218+20. 1. Maad 36 o. M a 3 1/2 p. p. u.
b Ulemperestalsning 3 1/2 p.

Taxt N^o 100 Hellen Cus Lobe N^o 333^b

Eivinn Pedu Pedersen midde ikke.
a For Gunden fra 1218+20-1228+18. 3. Maad 1318 o. M a 3 1/2 p. p. u.
b Ulemperestalsning 4 1/2 p.

Taxt N^o 101 Cushaugen Lobe N^o 266^a

Eivinn Salans Olsen midde und Andrew Haakerid
a For Gunden fra 12138+18-12138+43. 4. Maad - 11. Maad a 3 1/2 p. p. u.
b Ulemperestalsning 4 1/2 p.

Taxt N^o 102 Cusmoen Lobe N^o 330^a

Eivinn Helge Pedersen midde
a For Gunden fra 12138+43-12147+40. 3. Maad 1145 o. M a 3 1/2 p. p. u.
b Ulemperestalsning 6 1/2 p.

Tax N^o 103 Langejens Lobe N^o 343^b

Erwin Lund Lonassol midte ved Ole Lillejens

- a) For Grundten fra 12147+40 - 12155+11. 2. Aaral 22250. Alen a' 3 1/2 fnd.
- b) Do . . . 12155+11 - 12157+9 = . . . 1893 . . . a' 4 1/2 fnd.
- c) Do . . . 12157+9 - 12158 . . . = . . . 689 . . . a' 3 fnd.
- d) Ulemperstatning 8 fnd.

Tax N^o 104 Mellem Hovsing Lobe N^o 326^a

Erwin Lund Lonassol midte ved Ole Lillejens

- a) For Grundten fra 12158 - 12165+31. 2. Aaral 22750. Alen a' 3 1/2 fnd.
- b) Ulemperstatning 4 fnd.

Tax N^o 105 Gas Strand Lobe N^o 266^b

Erwin Ole Gas Strand midte

- a) For Grundten fra 12174+23 - 12174+25 i hængsel Kvadrati og Lidenfangning. 1. Aaral 1604 u. Alen a' 3 1/2 fnd. pr. Aaral.
- b) Ulemperstatning 5 fnd.

Tax N^o 106 Gas Bagges Lobe N^o 261^b

Erwin Esben Gas Strand midte

- a) For Grundten fra 12267+28 - 12276+3. 1. Aaral 1354 u. Alen a' 4 1/2 fnd. pr. Aaral.
- b) Ulemperstatning 8 fnd.

Tax N^o 107 Gas Bagges Lobe N^o 261^c

Erwin Ole Lassen midte ved Knud Halverson Bagges Strand

- a) For Grundten fra 12276+3 - 12283 = 1. Aaral 1624 u. Alen a' 4 1/2 fnd. pr. Aaral.
- b) . . . 12283 - 12285+8 = . . . 1624 - a' 3 fnd. . .
- c) Ulemperstatning 8 fnd.

Tax N^o 108 Gas Bagges Lobe N^o 261^c

Erwin Bengt Halverson midte

- a) For Grundten fra 12285+8 - 12290 = 1. Aaral 1957 u. Alen a' 3 1/2 fnd. pr. Aaral.
- b) . . . 12290 - 12294+44 = . . . 499 - a' 3 1/2 fnd. . .
- c) Ulemperstatning 25 fnd.
- d) For en Del af en Tid ved Pål 12300 = 1. Aaral 135 u. Alen a' 25 1/2 fnd. pr. Aaral.

Tax N^o 109 Gas Bagges Lobe N^o 261^c

Erwin Esben Halverson midte

- a) For Grundten fra 12294+44 - 12297 . . . Aaral 1192 u. Alen a' 35 fnd. pr. Aaral.
- b) . . . 12297 - 12300+32 Aaral 115 u. Alen a' 10 fnd. pr. Aaral.
- c) . . . 12300+32 - 12303 = . . . Aaral 1315 . . . a' 3 1/2 fnd. . .
- d) . . . 12303 - 12304+42 = 1. Aaral 896 . . . a' 35 fnd. pr. Aaral.
- e) Ulemperstatning 30 fnd.

Tact N^o 110 Nordre Sund Lobe N^o 258

Erwin Engelbrekt Halckensen Nagus mødte

a. For Gunden fra 12309+12-12313: 1. Aaal 350 o. A. a' 3 1/2 Gd per Aaal.

Tact N^o 111 Søndre Sund Lobe N^o 259^a

Erwin Esben Halckensen mødte ved Ingjerd Halckensen Sund.

a. For Gunden fra 12332+17-12336: 1. Aaal 398 o. A. a' 8 Gd per Aaal.

b. Ulempeestatsning 8 Gd.

Fra 12336-12337 (Vagaaen) ingen Tact.

Tact N^o 112 Søndre Sund Lobe N^o 259^c

Erwin John Olsen Høisen mødte

a. For Gunden fra 12359-12366+33-2. Aaal 248 o. A. a' 1 1/2 Gd per Aaal.

fra 12366+33-12367 (Vei) ingen Tact.

b. For Gunden fra 12367-12375: 1. Aaal 2455 o. A. a' 2 1/2 Gd per Aaal.

c. " " " 12379-12376+40: -1 " 250 " " a' 3 1/2 Gd " "

d. " " " 12376+40-12382+17: -1 " 804 " " a' 3 1/2 Gd " "

e. Ulempeestatsning 10 Gd

f. do 12385+29-12388+10: " " 1527 " " a' 20 Gd " "

g. do - 12388+10-12393+24: -1 " 506 " " a' 35 Gd " "

h. do 12393+24-12394+14: " " 509 " " a' 4 Gd " "

i. Ulempeestatsning 8 Gd.

k. For Gunden til Stationsbom og Sideper til
Guesbagel - 3. Aaal 1760 o. A. a' 5 Gd per Aaal.

Tact N^o 113 Østre Sund Lobe N^o 260^c

Erwin Johannes J. Myrboen mødte

a. For Gunden fra 12382+17-12385+29: " Aaal 207 o. A. a' 3 1/2 Gd

b. Ulempeestatsning 5 Gd.

c. For Gunden til Sideper - 1542 o. A. a' 3 Gd per Aaal.

D. J. Jørgen

L. Sundby.

L. Haugen.

Aar 1874 den 12^{te} September kontinuerede
foranstaaende Tactforsamlingen under samme old-
ministration og som Medlemmer fungerende Op-
synsassistenter Sundby, og John Olsen.
For Fremmedstyrelsen mødte Sectionschef Erwin.

Skorda! De for omrønde Korte over Jernbanelinien
 og Taxer for Tolgen fremlægges. Ligeledes fremlægges
 for hore Grundens Kartskoning i nedlagt Land
 Kartene befaendes udfige
 Forretningerne fremmedes denne Dag over følgende Grundene
 i Tolgens Thinglag.

Taxt N^o 114 Nordre Høisen Lobe N^o 245^a

Erind John Olsen mødte og behiør at beoyne

- a For Grundten fra 12434+34' - 12435' iboyndet Paaletten: 4 Aaal = 6100 Sku a 3 1/2 Sps per Aal.
- b " " " 12435-12437+25' " Aaal 1721 u. A. a 4 Sps per Aal.
- c " " " 12437+25-12444+42' = 1 + 1195 = a 30 Sps per Aal.
- d " " " 12444+42-12445+24' oplages af Nora Ede ingu Taxt.
- e " " " 12445+24' 12449+30' = 1. Aaal 316 u. Sku a 35 Sps per Aal.
- f " " " 12449+30' - 12450+40' oplages af Nora Ede ingu Taxt

Ulemperelobning 60 Sps.

Taxt N^o 115 Sordre Høisen Lobe N^o 246^{a-b}

Erind Thomas Olsen mødte

- a For Grundten fra 12450+40' - 12456+1' = 1. Aaal 2455 u. A. a 8 Sps per Aal.
- b Ulemperelobning 10 Sps.
- c for Grundten fra 12456+1 - 12457' oplages af Nora ingu Taxt.

Taxt N^o 116 Sordre Høise Lobe N^o 243^{a-c}

Erind Thore Thoresen mødte

- a For Grundten fra 12457-12460 = " Aaal 2129 u. A. a 3 Sps per Aal.
- b " " " 12460-12462: = " " 2496 " " a 3 Sps " "
- c " " " 12462-12469 = 3 " 331 " " a 5 1/2 Sps " "
- d " " " 12469-12479 = 2 " 119 " " 4 1/2 Sps " "

Ulemperelobning iboyndet Udsalning af Hgg,
 ning af en the for behiør op til dennes ind
 Gjerdet mellem denne og efterfølgende Grundten
 40 Sps.

- f For Grundten fra 12509+38' - 12523+3' = 11 Aaal 1847 u. A. a 2 Sps
- g " " " 12534+18-12539+44 iboyndet Fyrtøj 2-1924. " a 1 1/2 Sps
- h Ulemperelobning 3 Sps.

Taxt N^o 117 Nordre Høise Lobe N^o 242^c

Erind Thore Nielsen mødte

- a For Grundten fra 12474-12478 = 1. Aaal 1523 u. A. a 20 Sps per Aaal.

- b For Grundten fra 12478-12482+15' = 1. Aarsal 2123 o. Alen à 4 1/2 p. per Aars.
- c Ulemperestalsning 25 p.
- d for Grundten fra 12537+44-12546 del Cloen = 3. Aarsal 2077 o. Alen à 1 1/2 p.
- e " " " 12546-12552 ibegyndt 2. Fyldestag 7. 388 " " à 1 1/2 p.
- f Ulemperestalsning 3 p.

Taxt N^o 118 Nyere Nyre Løbe N^o 241^b

Erverv Engelbret Olesen medle.

- a For Grundten fra 12482+15-12486 = 2. Aarsal 1245 o. Alen à 4 p. per Aars.
- af dette Grundstykke kuyger Thore Nielsen Løbe, 16 1056 o. Alen à 4 p.
- b for Grundten fra 12486-12489+35' ibegyndt 800 o. Alen Parabolasi = 2. Aarsal 2146 o. Alen à 2 1/2 p.
- c Ulemperestalsning 3 p.
- d for Grundten fra 12587+35-12591+11' = 1. Aarsal 140 o. Alen à 3 p.
- e " " " 12591+11-12596+42' = 1 " 1730 " " à 30 p.
- f Ulemperestalsning 20 p.

Taxt N^o 119 Nyere Nyre Løbe N^o 241^b

Erverv Hans Thomsen medle.

- a For Grundten fra 12489+35-12500+7' ibegyndt 2219 o. Alen Parabolasi af Fyldestag = 9. Aarsal 907 o. Alen à 1 1/2 p. per Aars.
- b Ulemperestalsning 2 p.
- c for Grundten fra 12602+20-12604+47' = 1. Aarsal 1872 o. Alen à 30 p.
- d Ulemperestalsning 60 p.
- e For Grundten fra 12621+32-12628+32' = 6. Aarsal 2943 " " à 3 1/2 p.

Taxt N^o 120 Nyere Nyre Løbe N^o 241^a

Erverv Ole Olsen medle.

- a For Grundten fra 12500+7'-12509+33' = 8. Aarsal 2332 o. Alen à 1 1/2 p.
- b " " " 12604+47'-12607+12' = " " 1734 " " à 30 p.
- c " " " 12607+12-12611+35' ibegyndt Grøft 16046 = 1. Aarsal 1085 o. Alen à 24 p. per Aars.
- d " do 12611+35-12621+32' = 8. Aarsal 68 o. Alen à 3 1/2 p.
- e Ulemperestalsning 105 p.
- f For Grundten fra 12628+32-12635 = 6. Aarsal 873 o. Alen à 6 p.
- g " " " 12635-12653+17+18 " 1579 " " à 2 p.

Taxt N^o 121 Nyere Nyre Løbe N^o 241^{c & d}

Erverv Falleg Pedersen medle.

- a for Grundten fra 12523+3'-12529 = 1. Aarsal 1805 o. Alen à 3 1/2 p. per Aars.
- b for " " 12529-12534 = 1 " 480 o. Alen à 15 p. per Aars.
- c " " " 12534-12537+18' = " " 1860 " " 4 p. " " "

d Ulemperestatsning 10 Gpd.

e for Grundten fra 12569+39-12571+37' = 1. Amaal 1481 o. all a 2 1/2 Gpd. "

f " " " 12571+37-12574: - " " 1747 " " a 25 Gpd. "

g " " " 12574-12578: - 1 " " 1528 " " a 15 Gpd. "

h " " " 12578-12587+35 ibougnet Griff 89+7' = 6. Amaal 1740 o. all a 3 1/2 Gpd. pr. Amaal.

i Ulemperestatsning 30 Gpd.

Tact N^o 122 Kortet Niels Lobe N^o 242^a

Ciuen Niels Jacobsen midt

a for Grundten fra 12532-12556+20' ibougnet 2 Foddy - 4. Amaal 1338 o. all a 2 Gpd. pr. Amaal.

b Ulemperestatsning 3 Gpd.

Tact N^o 123 Kortet Niels Lobe N^o 241^a

Ciuen Esben Talleisen midt

a for Grundten fra 12556+20-12569+39' = 11. Amaal 1573 o. all a - 3 1/2 Gpd. pr. Amaal.

b Ulemperestatsning 15 Gpd.

c for Grundten fra 12596+42'-12602+20' ibougnet 1000 Fod Griff - 1. Amaal 1742 o. all a 25 Gpd. pr. Amaal.

d Ulemperestatsning 20 Gpd.

e for Grundten fra 12653+17-12665: = 11. Amaal 609 o. all a 1 1/2 Gpd. "

f " " " 12665-12673+40' = 7 " " 2086 " " a 2 1/2 Gpd. "

Tact N^o 124 Kortet Hans Lassen N^o 238^a

Ciuen Anders Lassen midt

a for Grundten fra 12673+40'-12700+16' = 25. Amaal 2056 o. all a 3 1/2 Gpd. "

b " " " 12690-12700+16 lige med til Kallejere

c " " " 12804+37-12806+41 ibougnet en 31' lang 7' bred Griff: = 1. Amaal 1606 o. all a 26 Gpd. "

d " " " 12806+41-12820: = 9. Amaal 441 o. all a 5 1/2 Gpd. "

e " " " 12820-12825: = 4 " " 2106 " " a 2 Gpd. "

f " " " 12825-12845: = 19 " " 717 " " a 4 1/2 Gpd. "

g " " " 12845-12848: = 2 " " 2387 " " a 2 Gpd. "

h " " " 12848-12863: = 14 " " 2227 " " a 3 Gpd. "

i " " " 12863-12880: = 16 " " 2039 " " a 3 1/2 Gpd. "

Sum: For Thesen mellem 12863 og 12879 ibougnet Thomas Jensen Lassen 4 Gpd, hvilket er indført under Tact N^o 125.

Aar 1894 den 1^{de} Oktober kommanderede foranstaa-
 ende Kartforretningene under samme Administra-
 tion og som Kartuissner fungerede Opmaalingss-
 assistent S. Melvig og Sergeant Kjæring. For
 fremarbejdelsen modte Sectionschef, Thor. Floerda.
 De ovennævnte Kartte over fremarbejdelsen og Taster
 for Tolgen fremlagdes. Ligeledes fremlagdes for hver
 Grundejer Kartskemaer i vidtløftig Stand.

Kartene befandt sig rigtige.

Tovretningerne fremmedes samme Dag over følgende Eius-
 domme

i Tolgen Thinglag

Tant. N^o 38 af 2. Mai 75 Over Steen Loh N^o 66

- a For Grundejer fra 11316 + 45 til 11322 + 18. 1. Areal 368 o. Aar a 45 1/2 p. a.
- b " " " 11322 + 18 - 11333. 1 " 1899 " " a 45 1/2 p. a.
- c " " " 11333 - 11344 indbef. det forhenævnte Grundej-
 = 1 Areal 1244 o. Aar a 20 1/2 p. a.
- d Ulemperstatning 20 p. a.

Eiusen Rasmus Olsen midte

Tant. N^o 34 Solmosen Loh N^o 67

- a For Grundejer fra 11299 + 22 til 11303. 1. Areal 2223 o. Aar a 30 1/2 p. a.
- b " " " 11303 - 11316 + 45 - 2 + 214 " " a 45 1/2 p. a.
- c Ulemperstatning 50 p. a.

JK 3328/78

JK 3328/78

Tant. N^o 36 Nedre Steen Loh N^o 65

- a For Grundejer fra 11273 + 16 til 11288 + 44. 2. Areal 2464 o. Aar a 45 1/2 p. a.
- b Ulemperstatning 130 p. a.

Eiusen Ole Nielsen midte

Tant. N^o 35 Kjærens Kronskov Loh N^o 68

- a For Grundejer fra 11266 + 6 - 11273 + 16. 1. Areal 925 o. Aar a 3 1/2 p. a.
- b " " " 11288 + 44 - 11299 + 22. 9 " 1312 " " a 3 1/2 p. a.
- c " " " til Quislag i Bakken omf. d. Eiusen 1122 " " a 4 1/2 p. a.
- d " " fra 11299 + 22 - 11303. 1 " 2109 " " a 3 1/2 p. a.
- e " " " 11322 + 18 - 11341. 8 " 1133 " " a 4 1/2 p. a.
- f " " " 11341 - 11369. 23 " 1376 " " a 3 1/2 p. a.
- g " " " 11369 - 11377. 6 " 1370 " " a 3 1/2 p. a.

For Eiusen Ners Væk midte Tysse

a for Grundten fra 11377 - 11377 + 47 ingen Taal.
 b " " " 11377 + 47 - 11381. 4. Aaal 2384 oml a 3 1/2 p.
 c " " " 11381 - 11461 + 38. 60 " 255 " a 2 1/2 p.

Ulempeerskabning 100 Yds.
 Taal N^o 34 Mellem Talsens Lobe N^o 64^a
 Eieren Paul Jursen midde.

a For Grundten fra 11243 + 6 - 11244 + 25. 1. Aaal 795 oml a 5 1/2 p.
 b " " " 11244 + 25 - 11256. 2 " 99 " a 3 1/2 p.
 c " " " 11256 - 11258. " " 92 " a 2 1/2 p.
 d " " " 11258 - 11266 + 6. 1 " 127 " a 3 1/2 p.
 e for en Skimmel mellem 11278 + 30 - 11281 + 15. Aaal 138 oml a 4 1/2 p.

Ulempeerskabning 100 Yds.
 Taal N^o 33 Talsens Lobe N^o 62^a
 Eieren Peter Amundsen midde.

a For Grundten fra 11224 + 27 - 11227 ibegyndt Tidshoring
 - 1. Aaal 1927 oml a 2 1/2 p.
 b for Grundten fra 11227 - 11234. 2 " 1982 " a 1 1/2 p.
 c " " " 11234 - 11241. 1 " 2416 " a 3 1/2 p.
 d " " " 11241 - 11243 + 6. " " 1452 " a 5 1/2 p.

Ulempeerskabning 30 Yds.
 Taal N^o 32 Lillebakken Lobe N^o 60
 Eieren Tollef Pedersen midde.

a For Grundten fra 11125 + 37 - 11162 + 17 ibegyndt Tidshoring og Gylf (1940 oml)
 13. Aaal 194 oml a 3 1/2 p.
 b " " " 11162 + 17 - 11166. " " 2085 " a 2 1/2 p.
 c " " " 11166 - 11170. " " 2254 " a 3 1/2 p.
 d " " " 11170 - 11178 " " 1935 " a 1 1/2 p.
 e " " " 11173 - 11176 + 30. 1 " 191 " a 2 1/2 p.
 f " " " 11176 + 30 - 11181 + 22. 1 " 2063 " a 4 1/2 p.

Ulempeerskabning 40 Yds.
 Taal N^o 31 Lindgaardens Lobe N^o 83^b
 Eieren Jens Vold midde ikke.

a For Grundten fra 11101 + 6 - 11117 + 31. 6. Aaal 1620 oml a 3 1/2 p.

Ulempeerskabning 6 Yds.
 Taal N^o 30 Lindgaardens Lobe N^o 84
 Eieren Andersens John Eklund midde med Poul Johann
 Johansen.

- a For Grundten fra 11091+32-1101+6: 3. Amaal 13730. Alu a 3 1/2 pnd.
- b Ulem pærselning 6 pnd.
- c for Grundten fra 11468+32-11470+32: 2 " 1456 " a 2 pnd "
- d Ulem pærselning 2 pnd.
- e for Grundten fra 11476+4-11478+11: 1. Amaal 491 " a 2 pnd "
- f Ulem pærselning 3 pnd.

Taxt N^o 29 Forbakkten Lobe N^o 61^a

Erinn Nils Olsen mødte

- a For Grundten fra 11080+45-11082 for Grundten = 3 1/2 Tods Bunde fra Skillelinien
for Opviden) - - - - - 1. Amaal 21470. Alu a 3 pnd.
- b " " 11082-11091+32: 4 " 3 1/2 " " a 4 1/2 pnd "
- c Ulem pærselning 10 pnd.
- d for Grundten fra 11117+31-11125+37: 3 " 895 " " a 4 pnd "
- e Ulem pærselning 6 pnd.
- e for Grundten fra 11201+22-11201+30: 7 " 1071 " " a 2 1/2 pnd "
- f for Grundten fra 11201+30-11204+30: 1 " 639 " " a 2 1/2 pnd "
- g " " 11204+30 11214: 2 " 1317 " " a 3 pnd "
- h " " 11214-11220+39: 1 " 1567 " " a 10 pnd "
- i " " 11220+39-11224+27: " " 2045 " " a 3 pnd "

For den Grund der optages af Forbakkten ingen Taxt.

- k Ulem pærselning 400 pnd.

Taxt N^o 28 Norde Eidel Lobe N^o 8^b

Erinn Peter Helgesen mødte

- a For Grundten fra 11058+17-11061: 1. Amaal 1088. Alu a 4 pnd.
- b " " 11061-11068: 1 " 777 " " a 2 1/2 pnd "
- c " " 11068-11069+24 " " 775 " " a 5 pnd "
- d " " 11069+24-11070+13 " " 439 " " a 15 pnd "
- e " " 11070+13-11076: 1 " 1306 " " a 5 pnd "
- f " " 11076-11080: 1 " 239 " " a 13 pnd "
- g " " 11080-11081+16 ibygd Giff " 481 " " a 25 pnd "
- h " " 11081+16-11082 " " 353 " " a 3 pnd "
- i Ulem pærselning 50 pnd.

Taxt N^o 27 Norde Eidel Lobe N^o 8^a

Erinn Ole Olsen mødte

- a For Grundten fra 11020+12-11023 " Amaal 1209. Alu a 40 pnd.
- b " " 11023-11033 1 " 2233 " " a 30 pnd "
- c " " 11033-11037 ibygd Giff (4+4) " 170 " " a 45 pnd "

d. For Grundten fra 11037-11045. 1. Aarsal 1184 o. alen a' 35 Gd. " "
 e. " " " 11045-11058+17 2. " 2059 " " a' 45 Gd. " "

Ulempeerskabning 180 Gd.

h. for Grundten til Cruciat midt op for 11039 " " 13 1/2 o. all a' 2 Gd. " "
 i. Taxt N^o 26 Møllens Eide 21 1/2 " "

Eieren Elling Larsen midte.

a. For Grundten fra 11013+27-11016. " Aarsal 1078 o. alen a' 35 Gd. " "
 b. " " " 11016-11020+12. " " 2164 " " a' 45 Gd. " "

Ulempeerskabning 50 Gd.

Taxt N^o 25 Lønde Eide Løbe N^o 6.

Eieren Lau Nielsen y midte

a. For Grundten fra 10936+5-10972. 14. Aarsal 386 o. alen a' 4 1/2 Gd. " "
 b. " " " 10972-11004 ibegyndt Giff 113+7 1/2 for sidste Grundten

fra Nedsiden og 3 1/2 fra Op siden. 15. Aarsal 410 o. alen a' 4 1/2 Gd. per Aars.

c. for Grundten fra 11004-11013+27. 5. " 1445 " " a' 30 Gd. " "

d. Ulempeerskabning 40 Gd.

Taxt N^o 24 Løbe Red Løbe N^o 46^a

Eieren Thor Christensen Tangstien midte

a. for Grundten fra 10899+26-10904. 7. Aarsal 2388 o. alen a' 5 Gd. per Aars.

b. " " " 10904-10918 11 " 1315 " " a' 4 Gd. " "

c. " " " 10918-10936+5 ibegyndt Brandgiff 1250+8 1/2 Aarsal 10720 " " a' 5 Gd. per Aars.

d. Ulempeerskabning 25 Gd.

Taxt N^o 23. Næst Gørens Løbe N^o 58^a

Eieren Aine Amundsen Sæson midte.

a. For Grundten fra 10869+4-10873+5 ibegyndt Brandgiff 300+8 1/2 = 1 Aarsal 1947 o. alen a' 4 1/2 Gd. per Aars.

b. Ulempeerskabning 4 Gd.

Taxt N^o 22 Gør Sæson Løbe N^o 13.

Eieren Aine Amundsen midte.

a. For Grundten fra 10864+37-10869+4 ibegyndt Brandgiff 200+8 1/2 = 1 Aarsal 2312 o. alen a' 4 1/2 Gd. per Aars.

b. Ulempeerskabning 4 Gd.

Taxt N^o 21 Børvingelen 21^a 38.

Eieren Ole Knudsen midte ikke

a. For Grundten fra 10861+37-10864+34 ibegyndt Brandgiff 137+8 1/2 = 1 Aarsal 115 o. alen a' 3 Gd. per Aars.

b Ulemperestatsning 4 1/2 p.

Taxt N^o 20 Samle Rod Lobe N^o 48^a

Eieren Sund Erikson Hedebo midte ved Jens Olsen Rod
a for Grundten fra 1858+43 - 1861+37 ibegyndt Brandgrøft
200+8' 1 Amaal 894 α eller α 3 1/2 p. Amaal.

b Ulemperestatsning 3 1/2 p.

Taxt N^o 19 Thorgjelleren Lobe N^o 54^a

Eieren Ole Erikson Hedebo midte ved Jens Olsen Rod
a for Grundten fra 1855+36 - 1858+43. 1 Amaal 2283 α eller α 3 1/2 p. Amaal.

b Ulemperestatsning 2 1/2 p.

Taxt N^o 18 Troden Lobe N^o 32

Eieren John Johnson midte.

a for Grundten fra 1853+29 - 1855+36 ibegyndt Drombygning 162+12'
- 1 Amaal 1892 α eller α 3 1/2 p. Amaal.

b Ulemperestatsning 3 1/2 p.

c for Grund til Torsdag, regnet udenfor en i 3 1/2 Tads
Afsland fra Midtlinien og parallel med denne gaaende
Linie - 1 Amaal 572 α eller α 10 p. Amaal ifølge
Quaenskomst af 14/6 47.

Taxt N^o 17 Lashaugen Lobe N^o 11^a

Eieren Ole Petersen midte

a for Grundten fra 1845+26 - 1851. 2 Amaal 328 α eller α 3 1/2 p. Amaal.

b Ulemperestatsning 4 1/2 p.

c for Grund til Torsdag udenfor en midt Midtlinien i 3 1/2
Tads Afsland parallel gaaende Linie: 5 Amaal 1794 α eller
 α 10 p. Amaal ifølge Quaenskomst af 14/6 47.

Taxt N^o 16 Reisingen Lobe N^o 31^a

Eieren Engelval Petersen midte

a for Grundten fra 1842 - 1845+26. 1 Amaal 1300 α eller α 4 1/2 p. Amaal.

b Ulemperestatsning 3 1/2 p.

c for Grund til Torsdag udenfor en midt Midtlinien i
3 1/2 Tads Afsland parallel gaaende Linie: 3 Amaal
1114 α eller α 10 p. Amaal ifølge Quaenskomst af
14/6 47.

Taxt N^o 15 Ulle Nordvang Lobe N^o 30^a

Eieren Ole Thorsen midte

a for Grundten fra 1838+42 - 1842. 1 Amaal 539 α eller α 4 1/2 p. Amaal.

NK 3322/78

NK 3317/78

NK 3317/78

b. Ulemperestaltung 3 Yd.
 a. For Grund til Gustav udenfor en mid Middellinien i 37 1/2 Fods
 Afstand parallel gaaende Linie: 2 Aaal 661 o. Alu à 10 Yd
 pr Aaal ifølge Overenskomst af 14/6 77.
 Tact N° 14 Nordvang Lobe N° 38 f.

Scienc Ole Thorsen midte
 a. For Grunden fra 10836+4 - 10838+42: 1 Aaal 200 o. Alu à 4 Yd pr Aaal.
 b. For Grund til Gustav udenfor en mid Middellinien i 37 1/2 Fods
 Afstand parallel gaaende Linie 1 Aaal 1970 o. Alu à 10 Yd
 pr Aaal ifølge Overenskomst af 14/6 77.
 Tact N° 13 Eggen - Vingelen Lobe N° 22 a

Scienc Engelbøl Engelbøllens midte ved Torv Tjørnasel
 a. For Grunden fra 10832+36 til 10836+4 ibegyndt Grund
 til Gustav = 3 Aaal 494 o. Alu à 4 Yd pr Aaal.
 b. Ulemperestaltung 3 Yd.
 Tact N° 12 Sande Vingelen Lobe N° 31.

Scienc Ole Thorsen midte
 a. For Grunden fra 10830+14 til 10832+36 ibegyndt Grund til
 Gustav 2 Aaal 1678 o. Alu à 3 1/2 Yd pr Aaal.
 b. Ulemperestaltung 3 Yd.
 Tact N° 11 Raskgården Lobe N° 36 a

Buquens Sagnepaal Thimmens midte ved Torv Tjørnasel.
 a. For Grunden fra 10818+24 til 10821+12 ibegyndt Grundgrift 172' x 8'
 = 2 Aaal 324 o. Alu à 6 Yd pr Aaal.
 b. Ulemperestaltung 3 Yd.
 Tact N° 10 Vingelbakken Lobe N° 23

Scienc Esben Knudsen midte ved Torv Tjørnasel
 a. For Grunden fra 10815+32 til 10818+24: 1 Aaal 1616 o. Alu
 = à 3 1/2 Yd pr Aaal.
 b. Ulemperestaltung 3 Yd.
 Tact N° 9 Lillejilden Lobe N° 36 b

Scienc Torv Nielsen Tjørnasel midte.
 a. For Grunden fra 10816+36 til 10812+38 ibegyndt Grundgrift
 270+8' = 2 Aaal 1430 o. Alu à 2 1/2 Yd pr Aaal.
 b. Ulemperestaltung 5 Yd.
 Tact N° 8 Alle Røe Lobe N° 43 & 44 a
 Scienc Engelbøl Engelbøllens midte.

a For Gunderen fra 1804+5' til 1806+36. 1. Aarsal 2497 o. Alen a 3 1/2 p. p. u.

b Ulemperisbating 3 Yd.
Taal N^o 4 Perdel Lobe N^o 21.

Ciuen Nasmus Knudsen midde ikke

a For Gunderen fra 10792+42 til 10798+24. 2. Aarsal 3050 o. Alen a 4 1/2 p. p. u.

b Ulemperisbating 6 Yd.
Taal N^o 6 Veske Rød Lobe N^o 47^a

Ciuen Nasmus Nielsen midde

a For Gunderen fra 10789 - 10792+42. 1. Aarsal 757 o. Alen a 3 1/2 p. p. u.

b Ulemperisbating 3 Yd.
Taal N^o 3 Tetnasal Lobe N^o 5

Ciuen Puer Tetnasal midde.

a For Gunderen fra 10774+22 til 10756+14. 4. Aarsal 376 o. Alen a 5 1/2 p. p. u.

b " " 10756+14 - 10759 - " " 1036 " " a 25 p. u.

c " " 10759 - 10765 - 1 " 539 " " a 8 p. u.

d " " 10765 - 10789 = 8 " 2595 " " 4 1/2 p. u.

e " " 10789+24 - 10804+5 - 2 " 550 " " a 3 1/2 p. u.

f " " 10812+38 - 10815+32' ibegynd Brandgrøft 146' 8" -
1. Aarsal 1524 o. Alen a 3 1/2 p. p. u.

g " " 10821+12 - 10830+14' o. Alen a 54' 8" og ibegynd
Grund til Gustav campen Liniem - 7. Aarsal 774 o. Alen
a 3 1/2 Yd p. Aarsal

h Ulemperisbating 80 Yd.
Taal N^o 4 Nyhus Lobe N^o 29.

Ciuen Thor Engelbalsen midde

a For Gunderen fra 10741 til 10743+38' 1. Aarsal 249 o. Alen a 3 1/2 p. p. u.

b Ulemperisbating 3 Yd.
Gunderen fra 10745+38 til 10744+22 optages af Tota Tolo ingenio
Taal

Taal N^o 3 Oske Haugen Lobe N^o 50

Ciuen John Torgensen midde

a For Gunderen fra 10737+44 til 10741 = 1. Aarsal 269 o. Alen a 3 1/2 p. p. u.

b Ulemperisbating 3 Yd.
Taal N^o 2 Oske Vingelen Lobe N^o 40^a

Ciuen John Halvorsen midde

a For Gunderen fra 10734+12' til 10737+44' - 1. Aarsal 1369 o. Alen

a. 2 1/2 Yd p. Aarsal.

b. Ulemperestatsning 3 1/2 p.

For Grund fra 10878+5 til 10893+26; iberegnet Grundstift 496+8' =
7 Aaal 1179 o. Alen a' 3 1/2 p. Aaal.

c. Ulemperestatsning 15 p.

Taal N^o 1 Ylle. Aasen Lobe N^o 12.

Ennen Lars Eriksen medle

a. For Grunden fra 10699+6 til 10700 paa Nedsiden til Bloen og
iberegnet Grund til Torsdag = 1 Aaal 545 o. Alen a' 3 1/2 p. Aaal.

b. For Grunden fra 10700-10728 til Bloen og iberegnet Grund til Torsdag =
11 Aaal 1434 o. Alen a' 2 1/2 p. Aaal.

c. " " fra 10728-10734+12 iberegnet Torsdag = 2 Aaal 2079 o. Alen
a' 3 1/2 p. Aaal.

d. Ulemperestatsning 10 p.

e. For Grunden fra 10851-10853+29. " Aaal 2175 o. Alen a' 3 1/2 p. Aaal.

f. Ulemperestatsning 3 p.

g. For Grund til Torsdag mellem sidestaaende Pæ udenfor en
med Middelen i 37 1/2 Fods Afstand parallel gaaende Linie =

2 Aaal 746 o. Alen a' 10 p. Aaal ifølge

Overenskomst af 19/6 1777

Hermed sluttede Kartforretningerne for denne Dag.

J. Halvig O. Hjort J. Hansen

Saa 1877 den 9den October kommanderede Kart-
forretningerne under samme Administration og med
samme Kartvisere

Hoerda! De foraaente Kartet over Jumbanen
og Tachne for Torsel fremlagdes.

Ligeledes fremlagdes Kartkoningerne i vestligt Rand
for Jumbanestatsningen medle Trym.

Forretningerne fommeges denne Dag over følgende Eendomme
i Torsel Thingaa.

Taal N^o 12 Ylle. Sandvold Lobe N^o 9.

Ennen Hans Olsen medle ikke.

a. For Grunden fra 10682+22' til 10699+6' = 6 Aaal 523 o. Alen a' 2 1/2 p. Aaal

b Ulemperestafning 8 1/2 ft.

Tafl N^o 91 Vestu Uagaard Lobe N^o 185^a

Eivinn Morken Morkenen midtli.

a For Guenden fra 10638+21 til 10643+48 = 2. Aaral 36 o. lla a 3 1/2 ft. p. d.

b Ulemperestafning 10 1/2 ft.

Tafl N^o 90 Lobe Nebi Lobe N^o 186^a

Eiv. M. Tangen midtli ikke.

a For Guenden fra 10627+15 til 10633 = 2. Aaral 160 o. lla a 3 1/2 ft.

b Ulemperestafning 5 1/2 ft.

Tafl N^o 89 Gammeludshumaren Lobe N^o 146^a

Eivinn Erik Embusen midtli.

a For Guenden fra 10621+22 til 10627+15 = 2. Aaral 125 o. lla a 2 1/2 ft. p. d.

b Ulemperestafning 5 1/2 ft.

Tafl N^o 88 Nyudshumaren Lobe N^o 148^a

Eivinn Jens Salomonsen midtli ved Bekkedet Gammeludshumaren

a For Guenden fra 10609 til 10615+24, ibegyndt Guend til 6 For best. Kalkstein fra Nedsiden af Linsen fra 10607 til Omgangen ved 10615 = 2. Aaral 159 o. lla a 3 1/2 ft. p. d.

b Ulemperestafning 3 1/2 ft.

Tafl N^o 87 Nieu Poligaard Lobe N^o 179

Eivinn Esen Thorsen midtli ikke

a For Guenden fra 10576+25 til 10581+26 = 2. Aaral 1495 o. lla a 3 1/2 ft. p. d.

b Ulemperestafning 4 1/2 ft.

c For Guenden fra 10615+24 til 10621+21 = 2. Aaral 769 o. lla a 3 1/2 ft. p. d.

d Ulemperestafning 5 1/2 ft.

Tafl N^o 86 Gammeludshumaren Lobe N^o 147

Eivinn Niels Embusen midtli

a For Guenden fra 10577+16 til 10576+25 = 2. Aaral 737 o. lla a 3 1/2 ft. p. d.

b Ulemperestafning 3 1/2 ft.

Tafl N^o 85 Sakarn Lobe N^o 170^a

Eivinn Ole Clemesen midtli

a For Guenden fra 10567+25 til 10577+16 = 1. Aaral 2978 o. lla a 3 1/2 ft. p. d.

b Ulemperestafning 3 1/2 ft.

c For Sidesjoning " " " " a 2 1/2 ft. p. d. p. d. p. d. p. d. p. d.

Tafl N^o 84 Uagaardshavn N^o 175^a

Eivinn Morken Johansen midtli

a. For Grundten fra 10564 + 18' til 10567 + 25'. 1. Amaal 1940. H. a' 3 1/2 p. p. Amaal
b. Ulemperstatning 4 p.
c. For Grundten fra 10605 + 25' til 10607 + 22'. 1. Amaal 1915. H. a' 3 1/2 p. p. Amaal
d. Ulemperstatning 3 p.

Takt N^o 83 Udgaardsløven Løbe N^o 176

Ernen Lars Johansen mødte.

a. For Grundten fra 10561 + 5' til 10564 + 18'. 2. Amaal 1898. H. a' 3 1/2 p. p. Amaal
b. Ulemperstatning 5 p.
c. For Grundten fra 10607 + 22' til 10609. 1. Amaal 1873. H. a' 3 1/2 p. p. Amaal
d. Ulemperstatning 3 p.

Takt N^o 82 Kystens Gylby Løbe N^o 167^b

Ernen Morten Sørensen Tønnesen mødte ikke.

a. For Grundten fra 10553 + 44' til 10561 + 5'. 3. Amaal 1816. H. a' 3 1/2 p. p. Amaal
b. Ulemperstatning 6 p.

Takt N^o 81 Husens Gylby Løbe N^o 174^c

Ernen Niels Mortensen mødte ikke.

a. For Grundten fra 10550 + 6' til 10553 + 44'. 3. Amaal 1855. H. a' 3 1/2 p. p. Amaal
b. Ulemperstatning 8 p.

Takt N^o 80 Lou Odgaard Løbe N^o 177^c

Ernen Haagen Larsen Gjør mødte med Morten M. Odgaard.

a. For Grundten fra 10539 + 23' til 10544 + 40'. 2. Amaal 1809. H. a' 3 1/2 p. p. Amaal
b. Ulemperstatning 5 p.

Takt N^o 79 Møllens Odgaard Løbe N^o 178^a

Ernen Morten Mortensen mødte.

a. For Grundten fra 10533 + 40' til 10539 + 23'. 1. Amaal 1868. H. a' 3 1/2 p. p. Amaal
b. Ulemperstatning 3 p.

Takt N^o 78 Lou Løbe N^o 162^a

Ernen Ole Olsen mødte.

a. For Grundten fra 10524 + 9' til 10529. 1. Amaal 1802. H. a' 3 1/2 p. p. Amaal
b. Ulemperstatning 10 p.

Takt N^o 77 Lou Tønnesen Løbe N^o 179

Ernen Jørgen Andersen mødte.

a. For Grundten fra 10519 + 30' til 10524 + 9'. 1. Amaal 1857. H. a' 4 p. p. Amaal
b. " " til 6 For bus Dei for Ole Olsen Lou. Amaal 1856. H. a' 3 1/2 p. p. Amaal
c. Ulemperstatning 5 p.

d. For Grundten fra 10581 + 20' til 10605 + 25' ibegyndt Gylby 72' + 10' og

Gieft 240' 10' - 1. Amaal 2334 v. Amaal a 5 fyd per Amaal
 c. Ulempeerskabning 40 fyd.
 f. for Gunden fra 10644+25' til 10645+25' - 1. Amaal 630 v. Amaal a 4 fyd per
 g. " " " 10645+25' - 10652+32' - 1. Amaal 359 " " a 16 fyd per
 Gunden fra 10652+32' til 10653+15' - 1. Amaal 215 v. Amaal ingen Taal.
 h. for Gunden fra 10653+15' - 10657' - 1. Amaal 215 v. Amaal a 16 fyd per
 i. " " " 10657' - 10660+35' - 1 " 1044 " a 4 fyd " "

Taal N^o 70 Julby Lobe N^o 169^a

Eieren Erik Mortensen medle og Frøen Morten Clemenssen
 a. for Gunden fra 10516+32' til 10519+30' - 1. Amaal 226 v. Amaal a 3 fyd per
 b. Ulempeerskabning 3 fyd.

Taal N^o 75 Julby Lobe N^o 169^a m. m.

Eieren Morten Clemenssen medle.
 a. for Gunden fra 10510+4' til 10516+32' - 2. Amaal 1628 v. Amaal a 3 fyd
 b. Ulempeerskabning 4 fyd.

Taal N^o 74 Kaugen Gevangen. Lobe N^o 165^b

Eieren Ole Mortensen medle.
 a. for Gunden fra 10500+30' til 10523+37' - 1. Amaal 576 v. Amaal a 3 fyd per
 b. Ulempeerskabning 3 fyd.

Taal N^o 78 Veide Offen Lobe N^o 172^a og b

Eieren Morten Rasmussen medle og Thore Mortensen Gien
 a. for Gunden fra 10496+15' til 10500+30' - 1. Amaal 1003 v. Amaal a 3 fyd
 b. Ulempeerskabning 4 fyd

c. for Gunden fra 10544+40' til 10550+6' - 3. Amaal 1740 v. Amaal a 3 fyd
 d. Ulempeerskabning 8 fyd.

Taal N^o 72 Jone Halen Lobe N^o 101^a

Eieren Embel Mortensen medle ikke.
 a. for Gunden fra 10491+28' til 10493+42' - 1. Amaal 2143 v. Amaal a 2 fyd
 b. Ulempeerskabning 3 fyd.

Taal N^o 71 Kedu Gien Lobe N^o 133

Eieren Johan Andersen medle og Broderen Jorgen Andersen
 a. for Gunden fra 10489+41' til 10491+28' - 1. Amaal 1622 v. Amaal a 16 fyd per
 b. Ulempeerskabning 3 fyd.

c. for Gunden fra 10660+35' til 10682+22' - 8. Amaal 576 v. Amaal a 3 fyd per
 d. Ulempeerskabning 12 fyd.

Tact N^o 70 Nytraholmen Lobe N^o 103^a

Över Ölle Bjuvander medle

a. För Grunden fra 10475+14' til 10478 - 1. Aaal 1574 o. all i 16 1/2 p. per Aaal

b. Ulempeerskatning 5 p.

Tact N^o 69 in Del af Sandnessen Lobe N^o 99^b

Över Norken Öllen medle.

a. För Grunden fra 10473+15' til 10475+17' - 1. Aaal 1062 o. all i 9 1/2 p. per Aaal

b. Ulempeerskatning 4 p.

Tact N^o 69 in Del af Sandnessen Lobe N^o 99^b

Över Norken Öllen Mosien medle.

a. För Grunden fra 10470+27' til 10473+15' - 1. Aaal 1563 o. all i 9 1/2 p. per Aaal

b. Ulempeerskatning 3 p.

c. För Grunden fra 10478 til 10484 - 1 " 571 o. all i 4 p. per Aaal

d. " " " 10484 - 10487+34' - " " 1875 " " i 15 1/2 p. " "

e. " " " 10487+34' - 10489+41' - " " 1978 " " i 3 p. " "

f. Ulempeerskatning 10 p.

Tact N^o 68 Sandnessen Lobe N^o 99^b

Över Ölle Ingobrudden Gien medle

a. För Grunden fra 10461+15' til 10466 - 1. Aaal 112 o. all i 6 p. per Aaal

b. " " " 10466 - 10470+27' - " " 2277 " " i 4 1/2 p. " "

c. Ulempeerskatning 12 p.

Tact N^o 67 Sandnessen Lobe N^o 99^a

Över Ölle Morsensen medle.

a. För Grunden fra 10436+18' til 10440+14' - 1. Aaal 1764 o. all i 6 p. per Aaal

b. " " " 10440+14' - 10447+15' - 1 " 968 " " i 3 1/2 p. " "

c. " " " 10447+15' - 10461+15' - 2 " 1480 " " i 6 p. " "

d. Grund til Lidskjæring " Aaal 690 o. all i 3 p. per Aaal

efølge Queen's komol af 28/12 76.

e. Ulempeerskatning 25 p.

Tact N^o 66 Saknæs Lobe N^o 170^b

Över Embrel Öllen medle

a. För Grunden fra 10420+22' til 10427 - 1. Aaal 363 o. all i 4 p. per Aaal

b. " " " 10427 - 10436+18' - 1 " 1660 " " i 6 p. " "

c. Ulempeerskatning 15 p.

d. För Grund til Lidskjæring og for tal 10425 og for tal 10446 - 1. Aaal =

= 138 o. all i 2 p. per Aaal.

Taxt N^o 65 Jens Thom Lobe Lobe N^o 126^b

Carion Embry Combrisen midt

a For Grundten fra 10368+17' til 10400+40' 12. Aaal 476 o. l. a' 3 1/2 Spa per Aaal

b Ulemperstatning 12 Spa

Taxt N^o 64 Oflennassol Lobe N^o 128^a

Carion Morten Pedersen midt

a For Grundten fra 10336+13' til 10342+25' 2. Aaal 673 o. l. a' 6 Spa per Aaal

b " " " 10342+25' - 10347' - 1 " 1609 " " a' 15 Spa " "

c " " " 10347' - 10351' - 1 " 1181 " " a' 4 1/2 Spa " "

d " " " 10351' - 10362' - 3 " 2386 " " a' 4 1/2 Spa " "

e " " " 10362' - 10368+17' ibevoguet Guff overfor den nye

2. Aaal 857 o. l. a' 3 Spa per Aaal

f Ulemperstatning 5 Spa

g for Grundten fra 10400+40' - 10405+32' 1. Aaal 1821 o. l. a' 3 Spa per Aaal

h Ulemperstatning 5 Spa

Her fremmede Erik Johnson Lilling og præsente af det af hans Brødre Lilling er taget en Himmel Grund, som ikke er blevet betalt. Denne Himmel opmaales og aflægges paa Kartet, men er en propriet for 2 Spa ifølge Kontrak af 1776

Taxt N^o 63 Holand Lobe N^o 127

Carion Ole Simonsen midt ved Nils Mortensen Tangen

a For Grundten fra 10308+21' til 10313' 1. Aaal 1690 o. l. a' 2 Spa per Aaal

b " " " 10313' - 10323+30' - 3 " 529 " " a' 15 Spa " "

c Ulemperstatning 6 Spa

d for Grundten fra 10413+42' - 10418+10' 1. Aaal 1636 o. l. a' 3 Spa

e Ulemperstatning 5 Spa

Taxt N^o 62 Jens Thom Lobe N^o 126^c

Grundten: Erik Nabil Indvædte midt ved Carion

Nasmus Olsen

a For Grundten fra 10292+17' til 10299+38' 2. Aaal 1511 o. l. a' 2 Spa

b " " " 10303+35' - 10308+21' - 1 " 2009 " " a' 2 Spa " "

Taxt N^o 61 Nedre Lobe N^o 125^a

Carion John Helgesen midt ved Carion Helge Johnson

a For Grundten fra 10287+46' til 10292+17' 1. Aaal 1541 o. l. a' 2 Spa per Aaal

b " " " 10299+35' - 10303+35' - 1 " 1356 " " a' 2 Spa " "

Tact N^o 60 Jens Vangen Lobet N^o 124^a

Vicem Nils Mortensen midt

a for Grundten fra 10269+3' til 10287+46' = 6. Aaral 2359 o.k. à 2 1/2 p. p. Aar.

b " " " 10418+10 - 10420+20' = " " 2114 " " à 3 1/2 p. p. Aar.

c Ulempeestabning 3 p. p.

Tact N^o 59 Nedre Vangen Lobet N^o 123

Vicem Lars Eriksen midt

a for Grundten fra 10250+3' til 10269+3' = 7. Aaral 111 o.k. à 2 1/2 p. p. Aar.

b " " " 10323+30 - 10336+13 = 4 " 1688 " " à 11 p. p. Aar.

c Ulempeestabning 8 p. p.

d for Grundten fra 10405+33' - 10413+42' = 3 " 667 " " à 3 p. p. Aar.

e Ulempeestabning 5 p. p.

Tact N^o 58 Jens Gøttland Lobet N^o 122^a

Vicem Simon Johansen midt

a for Grundten fra 10238+11' til 10250+3' = 4. Aaral 1040 o.k. à 2 1/2 p. p. Aar.

Tact N^o 57 Jens Gøttland Lobet N^o 121^a

Vicem Embret Klemetsen midt

a for Grundten fra 10211+20 - 10237+30 = 10. Aaral 1803 o.k. à 2 1/2 p. p. Aar.

b " " " 10237+30 - 10238+10 ophavs af Vic. ingen Tact

c " " " 10643+48 - 10644+29' = " " 682 o.k. à 3 1/2 p. p. Aar.

Tact N^o 56 Mellem-Laan Lobet N^o 146^a

Vicem Helge Larsen midt ikke

for Grundten fra 10204+44 til 10211+20 = 3. Aaral 1774 o.k. à 2 1/2 p. p. Aar.

Tact N^o 55 Hauges Lobet N^o 144^a

Vicem Embret Mortensen midt

for Grundten fra 10196+40 til 10204+44' = 4. Aaral 427 o.k. à 3 1/2 p. p. Aar.

Tact N^o 54 Blombegrasen Lobet N^o 137^a

Vicem John Johansen midt ikke

for Grundten fra 10187 til 10190+6' = 1. Aaral 1320 o.k. à 13 p. p. Aar.

Tact N^o 53 Tonsal Prestegaard Lobet N^o 134^a

Hauges Povel Ulidica Ingen midt

Grundten fra 10157+12' til 10154+27' ophavs af en Vic. ingen Tact

a for Grundten fra 10154+27' til 10187 = 10. Aaral 238 o.k. à 2 1/2 p. p. Aar.

b " " " 10190+6' - 10196+25' 3 " 715 " " à 3 1/2 p. p. Aar.

Grundten fra 10196+25' - 10196+40 ophavs af Hauges, ingen Tact.

Taxt N^o 52 Kushmoen Lobe N^o 120

Erven Norden Pedersen mødte.

a) For Grunden fra 10141+25' til 10142+45' = 1 Aaal 679 o. Al à 2 1/2 ^{per Aaal} fad

b) " " " 10142+45' - 10151+20' =

1. nedenfor Veien = 1 Aaal 2289 o. Al à 3 1/2 fad pr. Aaal

2. ovenfor Veien, iberegnet Grund til Omlægning af Veien

= 1 Aaal 861 o. Al à 18 fad pr. Aaal.

c) for Grunden fra 10151+20' til 10154+12' = 1 Aaal 1799 o. Al à 12 fad pr. Aaal.

d) Ulemperstatning 25 fad

e) for Omlægning af for tal 10152 = 1 Aaal 1867 o. Al à 2 fad pr. Aaal ifølge Overenskomst af 22/2 76.

Taxt N^o 51 Baugen Lobe N^o 115

Erven Embul Pedersen mødte ikke

a) For Grunden fra 10061+23' til 10090 = 8 Aaal 2088 o. Al à 7 1/2 ^{per Aaal} fad

b) " " " 10090 - 10094 = " Aaal 1749 " " à 3 1/2 fad pr. Aaal

c) " " " 10094 - 10104+16' = 1 " 1810 " " à 7 1/2 fad pr. Aaal

d) Ulemperstatning 70 fad

e) for Grunden fra 10527 - 10533+48' = 1 " 2179 o. Al à 3 1/2 fad " "

f) Ulemperstatning 5 fad

Taxt N^o 50 Storng Lobe N^o 114

Erven Nør for Nordensom Stampesten mødte ikke.

a) For Grunden fra 10058+9' til 10059+5' = 1 Aaal 644 o. Al à 4 1/2 fad pr. Aaal.

Taxt N^o 49 Storng Lobe N^o 114

Erven Niels Embulsen mødte med Niels Nordensom Tangen

a) For Grunden fra 10056+11' til 10058+9' = 1 Aaal 1247 o. Al à 28 fad pr. Aaal.

b) " " " 10058+9' til 10061+23' om Fyldingen nedenfor Løien er Overenskomst af 27/6 76 = " Aaal 837 o. Al à 10 fad pr. Aaal

c) for Grunden fra 10104+16' til 10109+25' = 1 Aaal 3438 o. Al à 20 fad pr. Aaal

d) " " " 10109+25' - 10141+25' = 13 " 2017 " " à 2 fad " "

Hermed sluttes Forretningerne for denne Dag.

O. J. Jørg

S. Holvig

S. Jørgen

Saa 1844 den 3^{die} Oktober fortsatte Forretningene under samme Administration og med de samme Karthedner.

Fløoda! de fornaunte Karth og Træer havde tilhede Kartsporingen i vedtaget Lands formlagtes.

For Grundarbejdet mødte Eugen.

Forretningene fremmedes denne Dag for følgende Ciuu, domme.

i Torsdal Thinglag

Tart. N^o 48 Hugubakken Lobe. N^o 112.

- a) For Grunden fra 10034+45 til 10036+25: 1. Aaal 104 o. l. à 40 Sp. p. Aa.
 b) " " " 10036+25 - 10044: - 2 " 382 " " à 24 Sp. " "
 c) " " " 10044 - 10048 - 1 " 109 " " à 35 " " "
 d) " " " 10048 - 10055+42: 2 " 1130 " " à 15 Sp. " "
 e) Ulemperstatning 40 Sp.

Grunden fra 10055+42 - 10056+11 opløst af Haguassen, ingen Tart.

Ciuu Ole Anderson mødte.

Tart. N^o 47 Løve-Norageng Lobe. N^o 111.

Ciuu Erik Olsen mødte.

- a) For Grunden fra 10019+5 - 10034+45: - 3. Aaal 2339 o. l. à 38 Sp. "
 b) Ulemperstatning 40 Sp.

Tart. N^o 46 Veste-Norageng Lobe. N^o 110

Ciuu Ole Olsen mødte.

- a) For Grunden fra 10012 til 10019+5: - 1. Aaal 1774 o. l. à 44 Sp. "
 b) Ulemperstatning 35 Sp.

Tart. N^o 45 Nordre Halmen Lobe. N^o 109^a

Ciuu Johan Kuschepussen mødte.

- a) For Grunden fra 10003 til 10009: 1. Aaal 792 o. l. à 24 Sp. p. Aa.
 b) " " " 10009 - 10012 idværgnet Parallell i 6' Brede
 fraa begge Sider til Undergangen - 1. Aaal 2095 o. l. Aa =
 - à 25 Sp. p. Aaal.
 c) Ulemperstatning 30 Sp.

Tart. N^o 44 Fjelms Halmen Lobe. N^o 108^a

Ciuu Embel Petersen mødte.

- a) For Grunden fra 9986 til 9989: - 1. Aaal 1257 o. l. à 18 Sp. p. Aa.
 b) " " " 9989 - 10000+25 - 2 " 999 " " à 30 Sp. " "

e for Grundu til Væ med til Tjernet fra Obergangen mellem 9948 og 9949 - 1 Aaal 803 o Alu a 35 p^{er} Aaal
 d for Grundu fra 9949+8 til 9951+20 - Aaal 802 o. Al a 60 p^{er} Aaal.
 e " " " 9951+20 - 9955 " " " 2403 " " a 50 p^{er} " "
 f Grund til Linnu og Stationskom mellem 9959+92 og 9955 paa
 Opsiden til Væ og paa Nediden til Tjernet - 6 Aaal
 1889 o Alu a 24 p^{er} Aaal.

g for Grundu fra 9955 til 9959+92 " " " " " a 24 p^{er} Aaal.
 b Ulempeestatsning 100 p^{er}
 Tact N^o 36 Evansmaen Lobe N^o 74

Ciiren Embul Simensen mødte
 a for Grundu fra 9932+38 til 9939+8 - Aaal 2486 o. Al a 30 p^{er} Aaal
 b Ulempeestatsning 35 p^{er}

Tact N^o 35 Kalbakken Lobe N^o 89^a
 Ciiren Ole Simensen mødte med John Rasmussen
 a for Grundu fra 9930+14 til 9932+38 - Aaal 882 o. Al a 30 p^{er}
 b Ulempeestatsning 10 p^{er}

Tact N^o 34 Nordu Holmaen Lobe N^o 93^a
 Embedsgaard, som bruges af Lorenzinees Korpse.
 Tingen mødte.

a for Grundu fra 9926+12 til 9930+14 - Aaal 1582 o. Alu -
 " " " " " " " " " " " a 28 p^{er} Aaal.
 b Ulempeestatsning 10 p^{er}

Tact N^o 33 Condu Holmaen Lobe N^o 92.
 Ciiren Ole Convisen eller som nu kaldes Ciri Louis
 Olsen mødte med Thorsen.

a for Grundu fra 9918+10 til 9923 - Aaal 1995 o. Al a 26 p^{er} Aaal
 b " " " 9923 til 9926+12 = " " " 1366 o. Al a 40 p^{er} Aaal.
 c Ulempeestatsning 40 p^{er}

Tact N^o 32 Nordu Holmaen Lobe N^o 95^b
 Ciiren Lousmans Hans Lousvold mødte ikke.
 a for Grundu fra 9912+25 til 9918+10 - Aaal 827 o. Al a 40 p^{er} Aaal.
 b Ulempeestatsning 40 p^{er}

Tact N^o 31 Lundhoien Lobe N^o 88^a
 Ciiren Ole Korthansen mødte

a for Grundu fra 9889+22 til 9900 - 3 Aaal 1267 o. Al a 20 p^{er} Aaal.
 b " " " 9900 - 9912+25 - 2 " 2091 " " a 30 p^{er} " "

c) Ulemperelating 40 fnd.

Takt N^o 20 Landskatten Lobe N^o 87^a

Euen Morten Brevenssen mødt

a) for Grundu fra 9874+40 til 9884 - 2. Maal 23270. Alen i 25 fnd per Maal

b) " " " 9884 - 9888+48 = 1. 1981 " " i 21 " " "

c) " " " 9888+48 - 9889+22' Kongevien i den Takt.

c) Ulemperelating 80 fnd.

a) for Grundu fra 10475+42 til 10496+15' - 1. Maal 22640. Alen i 3 fnd ^{per Maal}

c) Ulemperelating 3 fnd

Takt N^o 21 Hansmann Lobe N^o 86^b

Euen Niemand Koenstien mødt

a) for Grundu fra 9856+4' til 9867+25' - 2. Maal 17750. Alen i 20 fnd per Maal

b) " " " 9867+25' - 9874+23' - 2. 256 " " i 15 fnd " "

c) Ulemperelating 30 fnd

Takt N^o 28 Gunn Hjerum Lobe N^o 99^a

Euen Eimen Olsen mødt ved Poul Sergeant Hjerum

a) for Grundu fra 9780+46' til 9784+16' - 1. Maal 13680. Alen i 18 fnd per Maal

b) " " " 9784+16' - 9792: 1. 690 " " i 32 fnd " "

c) " " " 9792 - 9798+5' 1 " 140 " " i 24 fnd " "

d) Ulemperelating 40 fnd

Takt N^o 27 en udkyldet del af Nesten Lobe N^o 76^a

Euen Salvor Estensen mødt

a) for Grundu fra 9520 til 9532. 4. Maal 21030. Alen i 3 fnd per Maal

b) " " " 9532 - 9550. 4 " 2286 " " i 2 fnd " "

c) " " " 9593+10' - 9613: 4 " 1798 " " i 4 1/2 fnd " "

d) " " " 9613+7 - 9622 ibegyndt Kvaldai 2. Maal 17250. Alen i 6 fnd " "

e) " " " 9622 - 9631 - - - 2 " 2148 " " i 30 fnd " "

f) " " " 9631 - 9643 ibegyndt Kvaldai 4 " 227 " " i 12 fnd " "

g) " " " 9643 - 9657+26' ibegyndt Kvaldai og Sidskjærning - 5. Maal 2870 Alen i 4 1/2 fnd per Maal.

h) Ulemperelating 70 fnd.

i) for Grundu af Pygelpstrøm Møllestuen, bygget af Euen Olsen Møller:

1) for Grundu fra 9657+26' til 9666+38' ibegyndt Kvaldai
- 2. Maal 10350 Alen i 13 1/2 fnd per Maal.

2) Ulemperelating 20 fnd

Tact N^o 26 Rosten Lobe N^o 96^a

Kuvarende Eier Embul Eskensen mødte

a for Grundten fra 9489+30' til 9505 - 6 Amaal 2260. Amaal a' 3 1/2 p. Amaal.

b " " " 9505 - 9520 ibougnet Skuldein - 5 Amaal 2280. Amaal a' 3 1/2 p.

c Ulempeestafning 40 Yd.

d for Grundten fra 9666+38' til 9673+25' - 2. Amaal 1350. Amaal a' 10 p.

e " " " 9673+25' - 9685. 2. " 534. " a' 3 1/2 p.

f " " " 9685 - 9701+10' ibougnet Skuldein - 2 Amaal 2155. Amaal a' 10 p.

g " " " 9701+11' - 9722 - - - - - 5 " 140 " a' 6 p.

h " " " 9722 - 9740 ibougnet Tidshøjning - 4. " 1870. " a' 3 1/2 p.

i " " " 9740 - 9748+14' - 1 " 1451. " a' 3 1/2 p.

k Ulempeestafning 150 Yd

Tact N^o 25 en uskyldig Del af Smudeggen Lobe N^o 107^a

Forhenvarende Eier Esken Rosten. Her mødte Hans Eriksen Smudeggen og peasted sig at vare nuværende Eier af alle Grundstykker hvorimod den skadede Grundejer Eon af Esken Rosten, Embul Rosten ikke gjorde bestemt Indvending.

a for Grundten fra 9466+48' til 9489+30' ibougnet Grund

til Ven for Opstanden af Linsen - 8 Amaal 19920. Amaal a' =

b Ulempeestafning 10 Yd - 3 1/2 Yd p. Amaal

Tact N^o 24 Smudeggen Lobe N^o 209^a

Eieren Hans Eriksen mødte.

a For Grundten fra 9465+33' til 9466+48' - 1. Amaal 1104. Amaal a' 3 1/2 p.

b Ulempeestafning 2 Yd.

Tact N^o 23 Oske Tureng Lobe N^o 203.

Eieren Peter Nielsen mødte.

a For Grundten fra 9455+25' til 9465+33' - 3. Amaal 17490. Amaal a' 3 1/2 p.

b Ulempeestafning 6 Yd.

Tact N^o 22 Odden Lobe N^o 208^a

Eieren Norken H. Tanglien mødte.

a for Grundten fra 9449+3' til 9455+25' - 4. Amaal 17060. Amaal a' 3 1/2 p.

b Ulempeestafning 4 Yd.

Tact N^o 21 Nyggaardskæng Lobe N^o 242^b

Forhenvarende Eier Norken Madsen. Som nuværende Eier mødte Berend Johansen Nyggaardskæng.

a) for Grundus fra 9414 til 9430+6' 5 Maal 1764 o. All. a 3 1/2 p. per Maal

b) Ulemperestakning 8 p.

Taal N^o 20 Nygaareskaug Løbe N^o 212^a

Ervin Bevands Johnsen møde

a) for Grundus fra 9385+25' til 9388+33' 1 Maal 371 o. All. a 2 1/2 p. per Maal

b) " " " 9388+33' - 9414 - 10 " 1784 " " a 3 1/2 p. " "

c) Ulemperestakning 15 p.

Taal N^o 19 Near Yarung Løbe N^o 78^a

Forhenværende Erv: Larsmand Thorsen Ende

Nuværende Erv: Norben Olsen møde

a) for Grundus fra 9382+40' til 9385+25' 1 Maal 2308 o. All. a 2 1/2 p. per Maal

b) Ulemperestakning 3 p.

c) fra Grundus fra 9430+6' til 9444+3' 4 " 2354 " " a 3 1/2 p. " "

d) Ulemperestakning 8 p.

e) for Grundus fra 9778+14' til 9772+14' bygget Knudsen 9. Maa 1535 o. All. a 4 p. per Maal

f) " " fra 9772+14' - 9780 - 1 Maal 1560 o. All. a 3 p. " "

g) fra Grundus til 9780+46' Bygdens nijer Taal

h) Ulemperestakning 15 p.

Taal N^o 18 en uskyldig Del af Nymse Lit^o 320

Ervin Kaloor Olsen Larsen møde ikke.

a) for Grundus fra 9380+15' til 9382+40' 1 Maal 2331 o. All. a 3 1/2 p. per Maal

b) Ulemperestakning 2 p.

Taal N^o 17 Nymse Løbe N^o 320

Forhenværende Erv Eden Kaloor Sørensen møde

Nuværende Erv Oppe Larsmand Thorsen møde

a) for Grundus fra 9374+22' til 9380+15' 1 Maal 1000 o. All. a 4 p. per Maal

b) Ulemperestakning 3 p.

Hermed sluttede Forretningerne denne Dag.

O. Hjort S. Yarung.

S. Holvig

Saa 1877 den 4^{de} Oktober kontinuerede Forretningerne under samme Administration og med de samme Karthoder.

28
Hvorda! De fornævnte Kæder og Tænder hæver sig her.
Kædebaningen i nedlagt Staud fremlægges.
For Yndersbestyrelsen med de Ingeniører.
Forskrifterne fremmedes denne Dag for følgende
Eiendomme.

i Tonsel Thinglag.

Tact N^o 16 Boelista som af ydte Lobe N^o 187 og 188.

Eiend. John Engelbretsen med de ikke.

a for Grundten fra 9375+14' til 9377+22' = Maat 1930 o. M. a' 2 1/2 1/2 p. 100

b Ulempeersbetaling 5 1/2 p.

Tact N^o 15 en uskyldig Del af Smiddeggen Lobe N^o 209^a

Eiend. Evert Olsen Møller med de inden Ole Jacobsen.

a for Grundten fra 9372+38' til 9375+14' = Maat 2382 o. M. a' 2 1/2 1/2 p. 100

b Ulempeersbetaling 3 1/2 p.

Tact N^o 14 Kydesbakken Lobe N^o 321.

Forkensvarende Eiend. Holsten O. Hennings

Som nuværende Eiend. med de Ojagersmand Thoresen.

a for Grundten fra 9369+42' til 9372+33' = Maat 2986 o. M. a' 2 1/2 1/2 p. 100

b Ulempeersbetaling 3 1/2 p.

Tact N^o 13 Osby Lobe N^o 186^a

Eiend. Tor Sivertsen Lundsas med de ikke

a for Grundten fra 9362+28' til 9369+42' = Maat 1940 o. M. a' 5 1/2 p. 100

b Ulempeersbetaling 5 1/2 p.

Tact N^o 12 Kiepeggen Lobe N^o 220

Eiend. Tonsel Thoresen Bogen Kieperanger. N. Olsen. Ingeniører med de

a for Grundten fra 9360+37' til 9362+28' = Maat 1699 o. M. a' 2 1/2 1/2 p. 100

b Ulempeersbetaling 4 1/2 p.

c for Grundten fra 9389+20' til 9393+10' = Maat 1957 o. M. a' 3 1/2 1/2 p. 100

d Ulempeersbetaling 4 1/2 p.

Tact N^o 11 Osby Lobe N^o 186^a (2^a)

Eiend. Lars Simonsen Thomsen med de

a for Grundten fra 9358+20' til 9360+37' = Maat 1899 o. M. a' 2 1/2 1/2 p. 100

b Ulempeersbetaling 3 1/2 p.

Tact N^o 10 Lammi under N^o 205 og 206 Tuving med de

Eiend. Erik Andersen Tuvingshavn og Ole Johansen Tuving

med de inden Jørgen Andersen Møller

a for Grundten fra 9355+20' til 9358+20' = Maat 350 o. M. a' 100

a 3 Yds per Aaal.

b Ulemperestabning 3 Yds.

Taxt N^o 7 Heen Loh N^o 200^a

Quien Jorgen Knudsen mødte

a for Grundten fra 9353+25 til 9355+23' ibegyndt Grund til Kærskov
8 Tod Bud = . Aaal 1744 o. Aal a 2 1/2 Yds per Aaal.

b Ulemperestabning 3 Yds.

Taxt N^o 8 Hanssen Loh N^o 86^a

Quien John Heen mødte

a for Grundten fra 9351+15' til 9353+25' . Aaal 2328 o. Aal a 4 Yds per Aaal

b Ulemperestabning 2 Yds.

c for Grundten fra 9353+15' til 9357+25' = 6 " 2457 " " a 3 1/2 Yds " "

d Ulemperestabning 10 Yds.

e for Grundten fra 9798+5' til 9799+16' ibegyndt Lidskjæring og Grund
- 1578 o. Aal a 3 1/2 Yds per Aaal

f " " 9799+16' - 9803+20' = . Aaal 2488 " " a 2 1/2 Yds " "

g " " 9803+20' - 9805+10' = " " 1303 " " a 10 Yds " "

h " " 9805+10' - 9808+10' = 1 " 553 " " a 7 1/2 Yds " "

for Grundten fra 9808+10' til 9808+24' en Veien ingen Taxt.

i for Grundten fra 9808+24' til 9837+35' ibegyndt Kærskov Aaal 1688 " " a 2 1/2 Yds " "

k " " 9837+35' - 9851+12' = 5 " 975 " " a 1 1/2 Yds " "

for Grundten fra 9851+12' til 9852+22' en Veien ingen Taxt.

l for Grundten fra 9852+22' til 9856+4' ibegyndt Lidskjæring og Grund
til Ombygning af Nygaard - Aaal 1730 o. Aal a 1 1/2 Yds per Aaal.

m Ulemperestabning 30 Yds.

Taxt N^o 9 Vorigaard m m Loh N^o 177^a

Quien Klemet Thorsen mødte ikke

a for Grundten fra 9344+25' til 9348+25' ibegyndt Grund - 3. Aaal
2107 o. Aal a 2 1/2 Yds per Aaal.

b Ulemperestabning 3 Yds.

c for Grundten fra 9633 til 9638+21' . Aaal 2476 o. Aal a 3 Yds per Aaal

d Ulemperestabning 8 Yds

Taxt N^o 6 Malene Loh N^o 205.

Quien Anders Olsen mødte

a For Grundten fra 9342 til 9344+25' ibegyndt Grund - 2. Aaal 2460 o. Aal
a 3 1/2 Yds per Aaal.

b Ulemperestabning 3 Yds.

a for Grundten fra 9360+40 til 9368+18 - 2. Maal 1679 o. Alu a 3 1/2 Yds per Aal.
b Ulemperestabning 5 Yds.

Tact N^o 3 Helmerus Nielsen Lobe N^o 107

Siem C Helmerus middle.

a for Grundten fra 9340 til 9342, ibegyndt Gensky - 1. Maal 3790 o. Alu a 5 Yds per Aal.
b Ulemperestabning 3 Yds.

Grundten fra 9380+4' til 9380+28' udgaaet af den yngre Tact.

a for Grundten fra 9380+23' - 9382+12' - Maal 824 o. Alu a 1 1/2 Yds per Aal.

Tact N^o 4 Kamie under N^o 203 og 204 Tung side af mellem

Siem Peter Nielsen Malen og Niels Andersen Malen middle
med Haagen Andersen Thoroggen.

a for Grundten fra 9337+25' til 9340' - 1. Maal 211 o. Alu a 3 1/2 Yds per Aal.
b Ulemperestabning 3 Yds.

Tact N^o 3 Thoroggen Lobe N^o 217^a

Siem Haagen Andersen middle.

a for Grundten fra 9333 til 9337+25' - 2. Maal 1729 o. Alu a 5 1/2 Yds per Aal.
b Ulemperestabning 3 Yds.

c for Grundten fra 9348+25' - 9351+15' ibegyndt Gensky - 1. Maal 2060 o. Alu a 4 1/2 Yds per Aal.

d Ulemperestabning 2 Yds.

e for Grundten fra 9550 - 9560+40' 4. Maal 1779 o. Alu a 7 Yds per Aal.
f Ulemperestabning 5 Yds.

Tact N^o 2 Torgaard Lobe N^o 323^b

Siem Poul Thorsen Thorsens middle.

a for Grundten fra 9318+15' til 9323 - 5. Maal 1364 o. Alu a 4 Yds per Aal.
b Ulemperestabning 25 Yds.

Tact N^o 1 Salborgmosen Lobe N^o 317^a

Siem Niels Andersen middle.

a for Grundten fra 9308+40 til 9313+30 til uloe Jernbanelinien - 1. Maal 1767 o. Alu a 7 Yds per Aal.
b 9313+30 til 9318+13 - 1 o 1859 o. Alu a 4 Yds . . .

c Ulemperestabning 10 Yds

d) For Regulering af Luma Elv. - 1. Maal 235 o. Alu a 5 1/2 Yds per Aal. ^{Siem Niels 25. 16}
e Lillelæstebus Thinglag

Tact N^o 106 Gou Thomsen Lobe N^o 341

a for Grundten fra 9323+9' til 9328 - Maal 1882 o. Alu a 11 Yds per Aal.
b Ulemperestabning 5 Yds.

Siem Lars Andersen middle

Taxt N^o 105 Louise Smilthaug Lobe N^o 394^a

Ervin John Haugen medle

- a) For Grundten fra 9299 + 9' til 9309 + 1' 1. Amaal 1941 u. all a 11 1/2 Gpd per Amaal
- b) Ulemperestakning 5 Gpd.

Taxt N^o 104 Louise Brandvold Lobe N^o 353^b

Ervin Simon Olsen Skimsvien medle

- a) For Grundten fra 9285 + 38' til 9294 + 36' 1. Amaal 1940 u. all a 8 1/2 Gpd per Amaal
- b) Ulemperestakning 10 Gpd.

Taxt N^o 103 Louise Johansen Lobe N^o 337^a

Ervin Ole Johnson medle ikke

- a) For Grundten fra 9254 + 18' til 9263 2. Amaal 1939 u. all a 2 1/2 Gpd per Amaal
- b) " " " 9263 til 9271 + 19' 2 " 1930 " " a 1 1/2 Gpd " "
- c) Ulemperestakning 15 Gpd.

Taxt N^o 102 Louise Brandvold Lobe N^o 253^f

Ervin Nils Simonsen Skomshaug medle

- a) For Grundten fra 9234 + 16' til 9237 u. Amaal 1925 u. all a 10 Gpd per Amaal
- b) " " " 9237 - 9242 + 20' 1 " 1947 " " a 1 1/2 Gpd " "
- c) Ulemperestakning 5 Gpd.

Taxt N^o 101 Louise Berg Lobe N^o 348^a

Ervin Ole Olsen medle ikke

- a) For Grundten fra 9230 til 9234 + 16' u. Amaal 1962 u. all a 5 1/2 Gpd per Amaal
- b) Ulemperestakning 9 Gpd.

Taxt N^o 100 Skomshaug Lobe N^o 390^a

Ervin Nils Simonsen medle

- a) For Grundten fra 9226 + 18' til 9230 ibeyond Grift. u. Amaal 1936 u. all a 7 1/2 Gpd per Amaal
- b) " " " 9231 + 19' til 9235 + 38' 4. Amaal 84 u. all a 13 1/2 Gpd per Amaal
- c) Ulemperestakning 25 Gpd.

Taxt N^o 99 Olle Skimsvien Lobe N^o 391^b

Ervin Halvor Olsen medle

- a) For Grundten fra 9203 + 15' til 9206 u. Amaal 1909 u. all a 9 1/2 Gpd per Amaal
- b) " " " 9206 - 9214 ibeyond Grift. 2. Amaal 458 u. all a 10 Gpd " "
- c) " " " 9214 - 9216 " " " 1013 " " a 12 Gpd " "
- d) " " " 9216 - 9221 " " " 2489 " " a 9 1/2 Gpd " "
- e) " " " 9221 - 9226 + 18' ibeyond Grift. 1. Amaal 648 u. all a 9 Gpd " "
- f) Ulemperestakning 30 Gpd.

Taxt N^o 98 Skimsvien Lobe N^o 390^b

Ervin Lars Olsen medle

a For Grundten fra 9185+25' til 9187+36' 1 Aaal 220. Alen à 5 1/2 fad per Aaal.
 b " " " 9187+36' - 9196 " " 1 " 1690 " " à 5 1/2 fad " "
 c " " " 9196 - 9203+15' 1 " 533 " " à 4 1/2 fad " "
 d Ulempeerskabning 50 fad.

Taxt N^o 94 Norde Hømmen Lobert N^o 334^a

Vierinden Halvor Vierdens Ende mødte ikke
 a For Grundten fra 9173+4' til 9175 " Aaal 1010. Alen à 3 1/2 fad per Aaal.
 b " " " 9175 - 9177 " " 1403 " " 5 fad " "
 c " " " 9177 - 9185+25' 2 " 1875 " " à 5 fad " "
 d Ulempeerskabning 5 fad.

Taxt N^o 96 Norde Svithaug Lobert N^o 343^a

Vierden Lau Olsen den Aale mødte
 a For Grundten fra 9147+31' til 9151+8' 1 Aaal 3470. Alen à 3 1/2 fad per Aaal.
 b " " " 9151+8' - 9153 " " 986 " " à 16 fad " "
 c " " " 9153 - 9155+34 " " 1623 " " à 3 1/2 fad " "
 d " " " 9155+34 - 9159 " " 1582 " " à 10 fad " "
 e Ulempeerskabning 12 fad.

Taxt N^o 95 Norde Haason Lobert N^o 362^c

Vierden Halvor Olsen Svithaug mødte
 For Grundten fra 9130 til 9138. 2 Aaal 13290. Alen à 3 fad per Aaal.

Taxt N^o 94 Norde Svithaug Lobert N^o 343^a

Vierden Gunder Olsen Tronsmann mødte
 a For Grundten fra 9119+6' til 9119+28' 1 Aaal 22940. Alen à 3 1/2 fad per Aaal.
 b " " " 9119+28' - 9123 " " 1980 " " à 6 fad " "
 c " " " 9123 - 9130 1 " 1021 " " à 40 fad " "
 d Ulempeerskabning 35 fad.

Taxt N^o 93 Soude Brandvold Lf^o 353^m

Vierden Gunder Olsen mødte
 For Grundten fra 9104+20' til 9114+6' 3 Aaal 10550. Alen à 1 1/2 fad per Aaal.
 Taxt N^o 92 Soude Brandvold Lf^o 353^c

Vierden Vierden A Tronskagen mødte
 a For Grundten fra 9098 til 9099+40' 2 Aaal 13330. Alen à 2 fad per Aaal.
 b Ulempeerskabning 3 fad.

Taxt N^o 91 Hørdaleplade Lf^o 339^c

Vierden Niels Nielsen mødte
 a for Grundten fra 9091+12' til 9098. 2 Aaal 16120. Alen à 3 fad per Aaal.
 b Ulempeerskabning 4 fad.

Tax. N° 70 Brandvoldes lækker Løbe N° 354^c

Erveen Simon Jensen Tørnehøjen møde
a For Grundten fra 906+8' til 9075+18' 1. Aar 2097 skillev a 30 1/2 per Aar
b Ulemperstatning 25 1/2

Tax. N° 87 Søndre Bøgel Løbe N° 350^c

Erveen Ole Pedersen Brandvold møde
a For Grundten fra 8986+44' til 8992. 1. Aar 2461 skillev a 6 1/2 per Aar
b " " 8992 til 9002+20.2 " 405 " " a 12 1/2 " "
c " " 9002+20 - 9017+46! 6 " 470 " " a 9 1/2 per " "
d Ulemperstatning 30 1/2

Tax. N° 88 Nordre Brandvold Løbe 381^c

Erveen Knud Petersen møde
a For Grundten fra 8974+9' til 8976. 1. Aar 5560 skillev a 8 1/2 per Aar
b " " " 8976 - 8979+20: " " 1308 " " a 35 1/2 " "
c " " " 8979+20 - 8981+25! " " 1144 " " a 25 1/2 " "
d " " " 8981+25 - 8986+44. " " 2399 " " a 22 1/2 " "
e Ulemperstatning 30 1/2
f for Grundten fra 9084 - 9091+12' 2. Aar 1395 " " a 2 1/2 per Aar
g Ulemperstatning 3 1/2

Tax. N° 89 Herdalsplads Løbe N° 349^c

Erveen Halvor Olsen Sivildang møde
For Grundten fra 8966+44' til 8974+30' 1. Aar 4720 skillev a 6 1/2 per Aar

Tax. N° 86 Søndre Bøgel Løbe N° 350^c

Erveen Halvor Olsen Sivildang møde
a For Grundten fra 8957+4' til 8964. 1. Aar 11670 skillev a 55 1/2 per Aar
b " " " 8964 - 8966+44: " " 1912 " " a 38 1/2 " "
c Ulemperstatning 45 1/2
d for Grundten fra 9138 til 9147+29! 2. Aar 1290 " " a 6 1/2 " "
e Ulemperstatning 10 1/2

Tax. N° 85 Søndre Bøgel Løbe N° 350^c

Erveen Lars Petersen Kustplads møde
a For Grundten fra 8953+30' til 8957+4: 1. Aar 2000 skillev a 4 1/2 per Aar
b Ulemperstatning 20 1/2

Tax. N° 84 Nordre Sivildang Løbe N° 349^c

Erveen Lars Olsen den yngre møde
a For Grundten fra 8925+15' til 8930. 1. Aar 2391 skillev a 36 1/2 per Aar
b " " " 8930 - 8934+15: " " 1969 " " a 55 1/2 " "

c Ulemperestabning 40 Yd.
 d for Gunder fra 9049 til 9066+8'. 6 Maal 487 o. Al a 3 Yd per Maal.
 e Ulemperestabning 5 Yd.
 f for Gunder fra 9075+15 til 9084. 2 o 1919. " a 2 1/2 Yd " "
 g Ulemperestabning 8 Yd

Taxt N^o 85 Gunder Brandvold Lobe N^o 353^a

Gieren Halvor Olsen mødte

a For Gunder fra 8975+34 til 8985+5'. 2 Maal 576 o. Al a 3 1/2 Yd per Maal.
 b Ulemperestabning 30 Yd.
 c for Gunder fra 9017+46 til 9024+25'. 6 Maal 397 o. Al a 2 Yd per Maal.
 d Ulemperestabning 5 Yd.

Taxt N^o 82 Norø Brandvold Lobe N^o 351^b

Gieren Lars Pedersen mødte

For Gunder fra 8887+24 til 8892+4'. Maal 2265 o. Al a 4 Yd per Maal.

Taxt N^o 81 Gunder Brandvold Lobe N^o 353^b

Gieren Peter Embrechtsen mødte.

a For Gunder fra 8873+32 til 8878+5'. 1 Maal 934 o. Al a 4 Yd per Maal.
 b " " " 8878+5 - 8882+25. " " 2398 " " a 8 Yd " "
 c " " " 8882+25 - 8887+24. " " 2104 " " a 25 Yd " "
 d Ulemperestabning 20 Yd.

Taxt N^o 80 Gunder Brandvold Lobe N^o 353^c

Gieren Ole Eickson mødte

a For Gunder fra 8867+34 til 8873+32'. 2 Maal 1120 o. Al a 4 1/2 Yd per Maal.
 b Ulemperestabning 5 Yd
 c for Gunder fra 8892+4 til 8895: " " 1478 " " a 3 1/2 Yd per Maal
 d " " " 8895 - 8897+38: " " 1082 " " a 8 Yd per Maal
 e " " " 8908+34 - 8915+34: 1 " 943 " " a 4 1/2 Yd " "

f Ulemperestabning 20 Yd.

g for Gunder fra 9031+28 til 9049: 6 " 332 " " a 2 Yd " "

h Ulemperestabning 5 Yd.

Taxt N^o 79 Norø Brandvold Lobe N^o 352

Gieren Lars Pedersen mødte

a For Gunder fra 8959+18 til 8867+34'. 2 Maal 1361 o. Al a 3 Yd per Maal.
 b Ulemperestabning 5 Yd.
 c for Gunder fra 8934+15 til 8939: 1 " 461 o. Al a 3 1/2 Yd per Maal
 d " " " 8939 - 8951: 2 " 2169 " " a 4 1/2 Yd " "
 e " " " 8951 - 8953+40 " " 1429 " " a 2 1/2 Yd " "

f Ulemperestabning 60 Gpd.
g for Grundu fra 8764+24 til 8774+20: 1. Aaal 2031 o. M. a' 6 Gpd. ^{puller}

Taxt N^o 78 Brandvaldesgaard Loh N^o 357 a

Erasmus Thore Olsen mødte
a For Grundu fra 8838 til 8842+7: 1. Aaal 1927 o. M. a' 3 Gpd. ^{puller}
b " " " 8842+7-8846+25: " " 2029 " " a' 4 Gpd. " "
c " " " 8846+25-8849+36: " " 1786 " " a' 3 1/2 Gpd. " "

d Ulemperestabning 15 Gpd.
Taxt N^o 79 Brandvaldesladden Loh N^o 357 a

Erasmus John Ansenen mødte
a for Grundu fra 8826+20 til 8838: 4. Aaal 571 o. M. a' 2 1/2 Gpd. ^{puller}
b Ulemperestabning 5 Gpd.
c for Grundu fra 8849+36 til 8856: " " 2422 " " a' 3 1/2 Gpd. " "
d " " " 8856-8859+18: " " 1757 " " a' 20 Gpd. " "

e Ulemperestabning 15 Gpd.
Taxt N^o 76 Norden Berget (Nyggaarden) Loh N^o 348 b

Erasmus Tor Olsen mødte
a For Grundu fra 8817+44 til 8826+20: 3. Aaal 571 o. M. a' 5 Gpd. ^{puller}
b Ulemperestabning 5 Gpd.

Taxt N^o 75 Pærensg Loh N^o 358 a

Tom nevøende Eric Embret Hansen mødte
a For Grundu fra 8797+22 til 8807+12: 3. Aaal 1628 o. M. a' 9 1/2 Gpd. ^{puller}
b Ulemperestabning 5 Gpd.

Grundu fra 8897+38 til 8898+3' en Fagade uoprettet.
c for Grundu fra 8898+3 til 8902+15: 1. Aaal 2487 o. M. a' 5 1/2 Gpd. ^{puller}
d Ulemperestabning 8 Gpd.

e for Grundu fra 9157-9173+40: 5. Aaal 830 o. M. a' 3 1/2 Gpd. " "
f Ulemperestabning 5 Gpd.

g for Grundu fra 9242+20 til 9248, ibeyond Giff: 1. Aaal 621 o. M. a' 1 1/2 Gpd. ^{puller}
h " " " 9248-9257+48: 1. Aaal 2038 o. M. a' 1 1/2 Gpd. ^{puller}
i " " " 9274+36-9289+14: " " 1537 " " a' 4 Gpd. " "

Taxt N^o 74 Brandvaldesgaard Loh N^o 353.

Tom nevøende Eric mødte Lars Pedersen
a For Grundu fra 8788-8797+22: 2. Aaal 861 o. M. a' 3 1/2 Gpd. ^{puller}
b Ulemperestabning 8 Gpd.
c for Grundu fra 8902+15 til 8908+34: 1. Aaal 532 " " a' 3 1/2 Gpd. ^{puller}
d Ulemperestabning 18 Gpd.

Taal N^o 73 Bergebakken Lobe N^o 357^b

Erinden: Erikus Goro Erikusdatter medle og Søjersminne Lars
Hansen.

a for Grundten fra 8770 + 4' til 8784 + 24': 2. April 1808 o. M. à 45 $\frac{1}{2}$ p. M.

b " " " 8784 + 24' - 8788 " " 1792 " " à 8 $\frac{1}{2}$ p. " "

c Ulempebetaling 40 $\frac{1}{2}$ p.

d for Grundten fra 8807 + 12' til 8817 + 44': 4. April 1810 o. M. à 3 $\frac{1}{2}$ p. " "

e Ulempebetaling 5 $\frac{1}{2}$ p.

Taal N^o 72 Bergebakken Lobe N^o 359^a

Erinden: John Jacobsen medle.

a for Grundten fra 8757 + 4' til 8770 + 4': 1. April 1823 o. M. à 4 $\frac{1}{2}$ p. p. M.

b Ulempebetaling 40 $\frac{1}{2}$ p.

Taal N^o 71 Bergebakken Lobe N^o 360

Erinden: Peter Jacobsen Tronclien medle

a for Grundten fra 8727 + 24' til 8730: o. M. 1557 o. M. à 3 $\frac{1}{2}$ p. p. M.

b " " " 8730 - 8734 + 18' " " 316 " " à 5 $\frac{1}{2}$ p. " "

c " " " 8734 + 18' - 8738 + 32' " " 1486 " " à 32 $\frac{1}{2}$ p. " "

d " " " 8738 + 22' - 8744 + 46' " " 2226 " " à 40 $\frac{1}{2}$ p. " "

e Ulempebetaling 20 $\frac{1}{2}$ p.

Taal N^o 70 Mellumosen Lobe N^o 361^a

Erinden: Pedersen Olsen medle

a for Grundten fra 8719 + 38' til 8727 + 24': 2. April 1603 o. M. à 3 $\frac{1}{2}$ p. p. M.

b Ulempebetaling 5 $\frac{1}{2}$ p.

c for Grundten fra 8744 + 46' til 8748: " " 1105 o. M. à 40 $\frac{1}{2}$ p. " "

d " " " 8748 - 8750 + 6': " " 754 " " à 2 $\frac{1}{2}$ p. " "

e " " " 8750 + 6' - 8754 + 17': " " 277 " " à 22 $\frac{1}{2}$ p. " "

f " " " 8754 + 17' - 8759 + 4' " " 825 " " à 5 $\frac{1}{2}$ p. " "

g Ulempebetaling 35 $\frac{1}{2}$ p.

Taal N^o 69 Mellumosen Lobe N^o 364^a

Erinden: Peter Jacobsen Tronclien medle

a for Grundten fra 8703 + 38' til 8719 + 38': 5. April 1410 o. M. à 4 $\frac{1}{2}$ p. p. M.

b Ulempebetaling 26 $\frac{1}{2}$ p.

Taal N^o 68 Gore Klein Lobe N^o 375^a

Erinden: Peter Jacobsen Tronclien.

a for Grundten fra 8696 + 6' til 8703 + 38': 2. April 1831 o. M. à 3 $\frac{1}{2}$ p. p. M.

b Ulempebetaling 4 $\frac{1}{2}$ p.

Taxt N^o 67 Heimeeggen Lobe N^o 366

Eieren Ole Olsen måtte ikke.

- a) for Gunden fra 8670+42' til 8676+6': 1. Maal 2235 o. Al. a' 3 1/2 ps. Maal
- b) Ulemperstatning 3 ps.

Taxt N^o 66 Smidplads Lobe N^o 365 b

Eieren Gunden Jacobson måtte ikke.

- a) For Gunden fra 8683+18' til 8688+32': 1. Maal 624 o. Al. a' 3 1/2 ps. Maal
- b) " " " 8688+32' - 8690+45' " " " 6 1/2 " " a' 2 1/2 ps. " "
- c) Ulemperstatning 2 ps.

Taxt N^o 65 Smidplads Lobe N^o 365 b

Eieren Johan Larsen Heien måtte ikke.

- a) For Gunden fra 8677 til 8683+18': 2. Maal 1338 o. Al. a' 3 1/2 ps. Maal
- b) Ulemperstatning 5 ps.

Taxt N^o 64 Nordre Lilleskien Lobe N^o 381 a

Eier Lars Simonsen Heien

- a) For Gunden fra 8671+12' til 8677: 2. Maal 527 o. Al. a' 3 1/2 ps. Maal
- b) Ulemperstatning 5 ps.

Taxt N^o 63 Skosamvie under Heien L^o N^o 376 a

og Heimosten L^o N^o 370 a

Af Eiere Thore Thoresen Heien og Peter Erickson Heimosten måtte den vidstaaende.

- a) For Gunden fra 8652 til 8655+22': 1. Maal 843 o. Al. a' 4 ps. Maal
- b) " " " 8655+22' - 8665+10': 3. " 1999 " " a' 4 ps. " "
- c) Ulemperstatning 5 ps.

Taxt N^o 62 Skosamvie under Indre Husan L^o N^o 377 og 378

og Nordre Husan L^o N^o 373

Af Eiere Peter Christensen og Ole og Embret Olsen måtte den forste og den sidste.

- a) For Gunden fra 8637+6' til 8647+15' iberegnet Frøskjering = 3. Maal 2163 o. Al. a' 3 ps. Maal
- Gunden fra 8647+15' til 8647+45' oplagt af Thorsanen ingen Taxt
- b) for Gunden fra 8647+45' til 8652: 1. Maal 1131 o. Al. a' 3 ps. Maal
- c) Ulemperstatning 5 ps.

Skuden måtte Frøskjeringerne dække Taxt.

O. Hjort
J. Holmvej J. Hjareng.

Sar 1879 den 5^{te} Oktober kontinuerede Karstfor-
retningen under samme Administration og med de
samme Karstidner.

Hermed! De fornævnte Karster og Tæker hæves til,
skide.

Karstbetningen i nedlagt Land fremlægges.
For Jernbanebetjeningen medle Ingen
Forretningerne fremmedes denne Dag for følgende
Eiendomme.

i Lillebæltsens Thinglag

Taxt N^o 61 Heifjellen Lobe N^o 311^b

Eieen Lars Thorsen medle

a For Grundten fra 8631+42' til 8634+6' ibegyndt Indskjæring: 1 Maal
5 1/2 o. Aln à 30 Yds pr Maal.

b Ulemperstatning 10 Yds

Taxt N^o 65 Heifjellen Lobe N^o 311^a

Eieinden: Thore Jacobsens enke medle med Sønner Jacob
Thorsen.

a For Grundten fra 8620+44' til 8621+42' 3 Maal 225 o. Aln à 3 1/2 Yds ^{pr Maal}

b Ulemperstatning 5 Yds.

Taxt N^o 59 Heihaugen Lobe N^o 311^a

Eieen Ole Thorsen medle

a For Grundten fra 8606+48' til 8611: 1 Maal 1665 o. Aln à 18 Yds pr Maal.

b " " " 8611 - 8615 : " " 1815 " " à 3 1/2 Yds " "

c " " " 8615 - 8619 : 1 " 243 " " à 3 1/2 Yds " "

d " " " 8619 - 8620 : " " 1045 " " à 2 Yds " "

e Ulemperstatning 25 Yds.

Taxt N^o 58 Gundstuen Lobe N^o 312

Eieen Erik Johannesen medle skide

a For Grundten fra 8604+16 - 8606+48: 1 Maal 926 o. Al à 23 Yds pr Maal

b Ulemperstatning 5 Yds.

Taxt N^o 57 Nordre Husen Lobe N^o 313

Eieen Pavn Christensen medle

a for Grundten fra 8588+20 - 8603+36: 2 Maal 1887 o. Al à 23 Yds " "

Grundten fra 8603+26 - 8604+16' Tagede uden Taxt.

b Ulemperstatning 50 Yds.

Tact. N^o 56 Østerr. Husan Løbe N^o 374 og 378. 1/2

af Eieren Ole og Embet Olesener mødte den sidste
 a) For Grundu fra 8580+32' til 8584+25' : 1. Aaal 2255 v. sken a 44 1/2 p. sken
 b) " " " 8584+25' - 8588+20' : " " 2293 " " a 24 " "
 c) Ulemperstatning 22 1/2 p.

Tact. N^o 55 Norden Thorsen Løbe N^o 378

Eieren Johan Johansen mødte
 a) For Grundu fra 8563+42' til 8576 : 1. Aaal 2044 v. sken a 44 1/2 p. sken
 b) " " " 8576 - 8580+32' : " " 1779 " " a 32 1/2 p. sken
 c) Ulemperstatning 25 p.

Tact. N^o 54 Østerr. Husan Løbe N^o 585

Eieren Esben Olsen mødte.
 a) For Grundu fra 8552+29' til 8557+16' : 1. Aaal 2255 v. sken a 32 1/2 p. sken
 b) " " " 8557+12' - 8563+18' : " " 2458 " " a 33 1/2 p. sken
 Grundu fra 8563+18' til 8563+42' en Tegade ingen Tact.
 c) Ulemperstatning 16 p.

Tact. N^o 53 Norden Thorsen Løbe N^o 378

For Grundu Lars Eriksen Enke mødte Thore Olsen Olsen
 voldsengen.
 a) For Grundu fra 8572+48' til 8550 : 1. Aaal 487 v. sken a 35 1/2 p. sken
 b) " " " 8550 - 8552+29' : " " 1002 " " a 29 1/2 p. sken
 c) Ulemperstatning 15 p.

Tact. N^o 52 Østerr. Husan Løbe N^o 375

Eieren Thore Jensen mødte
 a) For Grundu fra 8529+6' til 8530+28' : 1. Aaal 986 v. sken a 10 1/2 p. sken

Tact. N^o 51 Norden Thorsen Løbe N^o 376

Eieren Thore Thorsen mødte
 a) For Grundu fra 8526+24' til 8529+6' : 1. Aaal 749 v. sken
 - a 20 1/2 p. sken
 b) Ulemperstatning 5 p.

Tact. N^o 50 Norden Thorsen Løbe N^o 378

Eieren Simon Larsen mødte
 a) For Grundu fra 8522+16' til 8526+24' : 1. Aaal 1779 v. sken a 15 1/2 p. sken
 b) Ulemperstatning 4 p.
 c) for Grundu fra 8530+28' til 8536 ibygd og beboet : 1. Aaal 1671 " " a 15 1/2 p. sken
 Grundu fra 8536 til 8536+26' en Tegade ingen Tact.
 d) for Grundu fra 8536+26' til 8539 : 1. Aaal 992 v. sken a 2 1/2 p. sken

e, for Gunden fra 8539-8539+36: = Amaal 389 o.k. a' 25 fjd. per Amaal.
 f " " " 8539+36-8542+4: " " 1162 " " a' 40 fjd. " "
 g " " " 8542+4-8542+48: " " 528 " " a' 2 fjd. " "
 h Ulempeestabning 20 fjd.

Taet N^o 47 Tonde Heron Lobe N^o 344^a

Quen Erik Simonsen Tode Simon Erikson mødte
 a, for Gunden fra 8519+11 til 8522+16: = Amaal 1236 o.k. a' 45 fjd. per Amaal.
 b Ulempeestabning 8 fjd.

Taet N^o 48 Tonde Heron Lobe N^o 344^a og ^c

Quen Lars Simonsen mødte ved Jonen Simon Larsen.
 a, for Gunden fra 8506+20 til 8515+24, iberegnet Grund til Stations,
 Lomb = 6. Amaal 230 o.k. a' 50 fjd. per Amaal.
 Gunden fra 8515+24 til 8515+38 en Pagade ingen Taet.
 b, for Gunden fra 8515+38 til 8519+11: = Amaal 1085 o.k. a' 46 fjd. per Amaal.

Taet N^o 47 Kollebjørn Lobe N^o 364^b

Sone mærende Cier mødte Simon Larsen Heron.
 for Gunden fra 8498+49 til 8506+20, iberegnet Grund til Stations,
 Lomb = 4. Amaal 1134 o.k. a' 45 fjd. per Amaal.

Taet N^o 46 Lillebjørnsen Rastegaard Lobe N^o 382^c

Burgum Jørgensen mødte
 a, for Gunden fra 8480+10 til 8486+2 = 1. Amaal 790 o.k. a' 26 fjd. per Amaal.
 b, " " " 8486+2 til 8490 = 1 " 262 " " a' 4 fjd. " "
 c, " " " 8490 - 8498+38 = 2 " 71 " " a' 28 fjd. " "
 Gunden fra 8498+38 til 8498+49 en Pagade, ingen Taet.

d Ulempeestabning 35 fjd.
 e, for Gunden fra 8665+10 til 8671+12: 2. Amaal 465 o.k. a' 6 fjd. per Amaal.
 f Ulempeestabning 4 fjd.

Taet N^o 45 Simonsen. Nyer Lobe N^o 380^c og 383^c

Quen Ole Simonsen mødte ved Jonen Simon Olsen.
 a, for Gunden fra 8472+44 til 8480+10: 1. Amaal 782 o.k. a' 32 fjd. per Amaal.
 b Ulempeestabning 15 fjd.

Taet N^o 44 Randmann Lobe N^o 383^a

Quen Ole Pedersen mødte ved Jonen Peter Olsen.
 a, for Gunden fra 8457+45 til 8462+33: = Amaal 1866 o.k. a' 3 fjd. per Amaal.
 b " " " 8462+33 - 8469+38: 1 " 180 " " a' 26 fjd. " "
 c " " " 8469+38 - 8472: " " 1338 " " a' 2 fjd. " "
 Gunden fra 8472 til 8472+44 Kuzenbakken ingen Taet.

d Ulemperestabning 8 1/2

Tact N^o 43 Norden Torhus Lobe N^o 384^a

Eieren Ole Johnson midte ved Brodren Jacob Johnson

a For Gunden fra 8432 + 31' til 8445: 1. Maal 2352 o. M a' 35 1/2 p. Maal

b " " " 8445 - 8453, ibevoguel Stueforning. 2. Maal 60. M a' 4 1/2 p. Maal

c " " " 8453 - 8457 + 45' " " 2142 " " a' 40 1/2 p. Maal

d Ulemperestabning 60 1/2

Tact N^o 42 Norden Torhus Lobe N^o 384^b

Eierinden Niels Collingsens Ende midte.

a For Gunden fra 8430 + 2' til 8432 + 31' 1. Maal 1557 o. M a' 28 1/2 p. Maal

b Ulemperestabning 12 1/2

Tact N^o 41 Lille Torhus Lobe N^o 385

Eieren Lars Olsen midte.

a For Gunden fra 8425 + 10' til 8430 + 2' 1. Maal 1490 o. M a' 14 1/2 p. Maal

b Ulemperestabning 12 1/2

Tact N^o 40 Gunden Torhus Lobe N^o 386^a

Eieren Thore Larsen midte.

a For Gunden fra 8413 + 47' til 8425 + 10' 2. Maal 2100 o. M a' 4 1/2 p. Maal

b Ulemperestabning 10 1/2

Tact N^o 39 Nestbyjordet Lobe N^o 387^a

Eieren Lars Olsen midte.

a For Gunden fra 8406 + 33' til 8413 + 47' 1. Maal 1798 o. M a' 6 1/2 p. Maal

b Ulemperestabning 10 1/2

Tact N^o 38 Lille Nestby Lobe N^o 390^b

Kuorende Eier Gunden Pedersen Nestby midte.

a For Gunden fra 8387 + 36' til 8390 + 22' 1. Maal 104 o. M a' 30 1/2 p. Maal

b " " " 8390 + 22' - 8395 + 39' 1 " 1290 " " a' 3 1/2 p. Maal

c Ulemperestabning 5 1/2

Tact N^o 37 Nestby Lomme L^o 390^a 389^a 388^a og 387^a

Af Eiere: Pullaug Haldragsdatter sine Nestby, Gunden

Pedersen med Nestby, Lars Olsen store Nestby og

Lars Olsen Nestbyjordet midte de 3 sidestaaende.

a For Gunden fra 8391 + 18' til 8396: 13. Maal 2640 o. M a' 3 1/2 p. Maal

b Ulemperestabning 15 1/2

c for Gunden fra 8395 + 39' til 8401 + 24' 3. Maal 1174 o. M a' 3 1/2 p. Maal

Gunden fra 8401 + 24' til 8401 + 44' Bygdeni, uigen Tact

d Ulemperestabning 5 1/2

Taxt N^o 36 Jens Nørby Lobe N^o 390^a

- Eieren: Sidske Pullang Haldogætte modde.
- a For Grundten fra 8330 + 17' til 8334: 1. Maal 124 o. Al a 20 1/2 p. Maal
- b " " " 8334 - 8338: 1 " 653 " " a 48 1/2 p. " "
- c " " " 8338 - 8341 + 18: 1 " 537 " " a 3 1/2 p. " "
- d Ulempeestatsning 30 p.

Taxt N^o 35 Thor Nørby Lobe N^o 388^a

- Eieren Lars Olsen modde.
- a For Grundten fra 8324 + 6' til 8330 + 17': 1. Maal 1425 o. Al a 50 p. Maal
- b Ulempeestatsning 8 p.
- c for Grundten fra 8376' til 8381 + 24': 1. Maal 1652 o. Al a 3 p. " "
- d " " " 8381 + 24' - 8386: 1 " 1137 " " a 14 p. " "
- e " " " 8386 - 8387 + 36 " " 694 a 40 p. " "
- f Ulempeestatsning 15 p.
- g For Grundten fra 8401 + 44' til 8406 + 39': 2 " 1319 " " a 3 p.

Taxt N^o 34 en uskyldig Del af Købmandshaus Lobe N^o 394^a

- Eieren Lars Petersen Kuebergskoven Tor Pedersen modde.
- a For Grundten fra 8273 + 52' til 8275 + 44': 1. Maal 1287 o. Al a 45 1/2 p. " "
- b Ulempeestatsning 5 p.

Taxt N^o 33 en uskyldig Del af Kuebergskoven Lobe N^o 395^a

- Eieren Ole Pedersen Kuebergshaus modde
- a for Grundten fra 8256 + 11' til 8258 + 36: 1. Maal 1055 o. Al a 48 1/2 p. Maal
- b Ulempeestatsning 10 p.

Taxt N^o 32 Lille Kueberg Lobe N^o 391.

- Eieren Thor Olsen Lille Kueberg modde
- a For Grundten fra 8181 til 8190 + 12', ibegyndt Paalidati = 4. Maal 1798 o. Al a 2 p. Maal
- b Ulempeestatsning 10 p.

Taxt N^o 31 Poulsen Kueberg Lobe N^o 396^a

- Eieren Esben Knudsen Rønningen modde.
- a For Grundten fra 8104 + 42' til 8118 + 42': 3. Maal 1436 o. Al a 2 1/2 p. Maal
- b Ulempeestatsning 4 p.
- c for Grundten fra 8234 til 8238 + 42: " " 1774 " " a 50 p. " "
- d Ulempeestatsning 10 p.
- e For Grundten fra 8258 + 36' til 8261 " " 1004 " " a 25 p. " "
- f Ulempeestatsning 3 p.
- g For Grundten fra 8263 til 8264 + 45' " " 1155 " " a 35 p. " "

h. Ulempeestabning 5 $\frac{1}{2}$ $\frac{1}{2}$

Taal N^o 30 Kueberg bang Lib. N^o 394^a

Cvrien Ole Pedersen mødte

a. For Grundten fra 8090 + 18' til 8104 + 42'. 3. Amaal 2294 a. M. à 2 $\frac{1}{2}$ $\frac{1}{2}$ per aar

b. Ulempeestabning 4 $\frac{1}{2}$

c. For Grundten fra 8246 + 6' til 8247 + 28' " " 579 " " à 4 $\frac{1}{2}$ $\frac{1}{2}$ " "

d. Ulempeestabning 3 $\frac{1}{2}$

e. For Grundten fra 8250 + 11' til 8251 + 11' " " 569 " " à 50 $\frac{1}{2}$ " "

f. Ulempeestabning 3 $\frac{1}{2}$

Taal N^o 29 Kueberg gjeller Lib. N^o 400^a

Cvrien Eslen Kristiansen Kønningens mødte

a. For Grundten fra 8074 + 15' til 8075. 1. Amaal 230 a. M. à 10 $\frac{1}{2}$ $\frac{1}{2}$ per aar

b. " " " 8075 - 8080. " " 1967 " " à 35 $\frac{1}{2}$ " "

c. " " " 8080 - 8085 + 3'. " " 205 " " à 4 $\frac{1}{2}$ $\frac{1}{2}$ " "

d. Ulempeestabning 15 $\frac{1}{2}$

Taal N^o 28 Kyeggen Lib. N^o 399^a

Cvrien Ole Olsen mødte

a. For Grundten fra 8026 + 12' til 8044 + 42'. 8. Amaal 4210 a. M. à 3 $\frac{1}{2}$ $\frac{1}{2}$ " "

b. Ulempeestabning 5 $\frac{1}{2}$

c. For Grundten fra 8149 + 2' til 8152. " " 1609 " " à 2 $\frac{1}{2}$ $\frac{1}{2}$ " "

d. " " " 8152 - 8154 + 41. " " 1596 " " à 40 $\frac{1}{2}$ " "

e. " " " 8154 + 41' - 8161 + 30. 1 " 1196 " " à 25 $\frac{1}{2}$ " "

f. " " " 8161 + 30' - 8165 + 25'. " " 1580 " " à 3 $\frac{1}{2}$ " "

g. Ulempeestabning 25 $\frac{1}{2}$

h. For Grundten fra 8203 + 32' til 8210. 2 " 1270 " " à 14 $\frac{1}{2}$ $\frac{1}{2}$ " "

i. " " " 8210 - 8217. 1 " 1313 " " à 40 $\frac{1}{2}$ " "

k. " " " 8217 - 8223 + 2'. 1 " 1078 " " à 30 $\frac{1}{2}$ " "

l. Ulempeestabning 50 $\frac{1}{2}$

Taal N^o 27 Store Kueberg Lib. N^o 395^a

Cvrien Gyser Johnson Lillesøsterens mødte ikke

a. For Grundten fra 8005 + 3' til 8026 + 12'. 6. Amaal 7460 a. M. à 4 $\frac{1}{2}$ $\frac{1}{2}$ per aar

b. Ulempeestabning 10 $\frac{1}{2}$

c. For Grundten fra 8085 + 3' til 8090 + 18'. 1 " 141 " " à 40 $\frac{1}{2}$ " "

d. Ulempeestabning 10 $\frac{1}{2}$

e. For Grundten fra 8118 + 2' til 8133 + 10'. 4. Amaal 674 " " à 2 $\frac{1}{2}$ $\frac{1}{2}$ " "

f. Ulempeestabning 6 $\frac{1}{2}$

Tact. N^o 26 Neden Koberg Lobe. N^o 399^c

Scenen Thore Olsen lill. Koberg mødte

a. For Grundten fra 7962 til 7986 ibegyndt Parallelen: 7. Maal 3490. All. a 4 1/2 fnd p. Maal

b. Ulemperstatning 5 fnd.

Tact. N^o 25 Langodden LN^o 404^c

Scenen Esen Estensen mødte

a. For Grundten fra 7923 til 7927: 1. Maal 1637. All. a 15 fnd " "

b. " " " 7927 - 7932 + 32 " " 2078 " " a 30 fnd " "

c. " " " 7932 + 32 - 7943: 2 " 1287 " " a 2 1/2 fnd " "

d. " " " 7943 - 7952: 3 " 294 " " a 8 fnd " "

e. " " " 7952 - 7962: 3 " 1792 " " a 4 fnd " "

f. Ulemperstatning 30 fnd.

g. For Grundten til Thursday udløst for en Linie 34 1/2 Fnd fra Rønens Møllelinie - 1. Maal 2034. All. a 5 fnd p. Maal

ifølge Quærens komst 16. 7. 44

Hermed sluttede Kartforsøningerne denne Dag.

O. Gjort

J. Holvig

J. Gjæring

Sar 1844 den 6^{te} Oktaber kontinuerede Kartforsøningerne under samme Administration og med de samme Kartvidner.

Skorda! De fornævnte Karde og Tacter havde tilside.

Kartskrivningen i vedlagt Skand fremlægges.

For Jernbanebestyrelsen mødte Ingen.

Forsøningerne fremmedes denne Dag for følgende Bieendomme:

i Lillevedalen Thunglag

Tact. N^o 24 Langodden LN^o 404^c

Scenen Haagen Olsen mødte

a. For Grundten fra 7894 + 30 til 7907: 4. Maal 1583. All. a 3 fnd p. Maal

b. " " " 7907 - 7912 + 20: 1 " 1954 " " a 20 fnd " "

c For Grundten fra 7912+20 - 7923: 1 Maal 1972 o. Alu a 35 1/2 per Maal
d Ulemperestalsning 35 1/2

Tart N^o 23 Grove Kueby 395^a

Erverden. Nørst Simon datter medle ved Simon Johan Eskensen

a For Grundten fra 8268+38 til 8294+30: 8 Maal 1983 o. Alu a 5 1/2 per Maal
b Ulemperestalsning 10 1/2
c For Grundten fra 8251+11 til 8253+45: - " " 2368 " " a 45 1/2 " "
d Ulemperestalsning 6 1/2

e For Grundten fra 8264+45 til 8270+27: 1 Maal 827 " " a 45 1/2 " "
f Ulemperestalsning 20 1/2
g for Grundten fra 8278+12 til 8288: 1 " 2391 " " a 45 1/2 " "
h " " " 8288 - 8289+36: " " 862 " " a 25 1/2 " "

i Ulemperestalsning 15 1/2
k for Grundten fra 8296+36 - 8302+24: 1 " 522 " " a 48 1/2 " "
l " " " 8302+24 - 8308+38: 1 " 993 " " a 35 1/2 " "
m " " " 8308+38 - 8311+42: " " 1523 " " a 3 1/2 " "
n " " " 8311+42 - 8316+44: " " 2381 " " a 48 1/2 " "

Grundten fra 8316+44 - 8317+9 en Tagade ingen Tart
a Ulemperestalsning 30 1/2

Tart N^o 24 Nyeggen Løbe N^o 399 b

Erverden Ole Johansen Kueby medle

a For Grundten fra 7811+40 til 7836+24: 9 Maal 2030 o. Alu a 4 1/2 per Maal
b Ulemperestalsning 30 1/2

Tart N^o 25 Lønde Kueby 396^a

Erverden Ole Johansen Lønde medle ikke

a For Grundten fra 7766+30 til 7786+30' overgaaet Grund til Omlægning af Nyerevion - 6 Maal 1876 o. Alu a 3 1/2 per Maal
b Ulemperestalsning 5 1/2

Tart N^o 26 Kuebygaard Løbe N^o 392 c

Erverden Lars Pedersen Jensen medle

a For Grundten fra 7744+25 til 7766+30: 1 Maal " o. Alu a 3 1/2 per Maal
1 ender for Gjerd (Endmask) overgaaet Parcellen - 1 Maal 499 o. Alu a 20 1/2 per Maal

2 ender for Gjerd (Udmask) do do 6 Maal 1145 o. Alu a 3 1/2 per Maal
c for Grundten fra 7753+30 - 7766+30' overgaaet Grund til Nyerevions Omlægning
" Maal o. Alu a 3 1/2 per Maal
b Ulemperestalsning 5 1/2

Taxt N^o 14 Nyeggen Løbe N^o 399 f

Quen Anders Christen Pellingmann mødte ved Husebuen
Kau.

a For Grundten fra 7708+22 - 7712, ibegyndt Grøft 148' lang 12' bred
= 1 Aaal 863 o. allu a 15 fyd pr Aaal.

b for Grundten fra 7712 - 7723+41. 3 Aaal 636 o. allu a 5 fyd pr Aaal.
c Ulemperstatning 10 fyd.

Taxt N^o 18 Nyeggen Løbe N^o 399 f

Quen Niemann Christen mødte

a For Grundten fra 7698+41 til 7706+41. 2 Aaal 341 o. allu a 3 1/2 fyd pr Aaal
b " " " 7706+41 - 7708+22. " " 1009 " " a 25 fyd " "

c Ulemperstatning 5 fyd.

Taxt N^o 19 Tore Kueberg L^o 395 f

Quen Johan Larsen Thien mødte ikke

a For Grundten fra 7681+11 til 7698+41. 4 Aaal 2057 o. allu a 5 fyd pr Aaal
b Ulemperstatning 5 fyd.

Taxt N^o 16 Nidar Kueberg L^o 394 f

Quen Halvor Olsen Sogaard mødte ikke

a For Grundten fra 7671 til 7681+11. 3 Aaal 1738 o. allu a 5 fyd pr Aaal
b Ulemperstatning 3 fyd.

Taxt N^o 15 Nidar Kueberg L^o 394 f

Quen Erik Olsen Sogaard mødte ikke

a For Grundten fra 7662+7' til 7671. 3 Aaal 1123 o. allu a 5 1/2 fyd pr Aaal
b Ulemperstatning 5 fyd.

Taxt N^o 14 Kuebergspidde L^o 392 b

Quen Erlend Embretsen mødte ved Pønnen Embet Erlendsen
Krugger af Madsen Haardnesmøen Ole Larsen mødte ikke

a For Grundten fra 7645+31' til 7647. 1 Aaal 1057 o. allu a 3 1/2 fyd pr Aaal
b " " " 7647 - 7651+24 " " 1688 " " a 4 fyd " "

c " " " 7651+24 - 7662+7' 3 " 1826 " " a 4 1/2 fyd " "

d Af Madsen Haardnesmøen
1 for Grundten fra 7647 til 7651+24 = " " 800 " " a 15 fyd " "

2 Ulemperstatning for Madsen 2 1/2 fyd.
c Ulemperstatning for Grundten 5 fyd.

f for Grundten fra 8238+32' til 8242+7' ibegyndt Revstien - Aaal 1270 o. allu a
78 fyd pr Aaal

g Ulemperstatning 5 fyd.

Tart N^o 13 Koebergjordest L^o 392^a

Erwin Ole Embelsen medle

- a For Grundten fra 7626+49 til 7645+30 = 6 Aaal 11820. Al a 4 1/2 p. per Aaal
- b Ulemperestatsning 3 1/2 p.
- c for Grundten fra 8253+75 til 8256+11 = 3 Aaal 12640. Al a 4 1/2 p. per Aaal
- d Ulemperestatsning 10 p.

Tart N^o 12 Koeberg Lobe N^o 405^a

Erwin John Anderson Grand medle

- a For Grundten fra 7594+43 til 7611+38, ubegynd. Tuff, 908 lang 12 bred, = 3 Aaal 8240. Al a 3 1/2 p. per Aaal
- b for Grundten fra 7611+38 til 7614+29 = 3 Aaal 12980. Al a 25 p. per Aaal
- c " " " 7614+29 - 7626+40 = 1 " 2455 " a 3 1/2 p.
- d Ulemperestatsning 15 p.

Tart N^o 11 Koeberg Lobe N^o 405^b

Erwin Ole Jensen medle ikke

- a For Grundten fra 7580+25 til 7594+43 = 5 Aaal 11400. Al a 3 1/2 p. per Aaal
- b Ulemperestatsning 3 1/2 p.

Tart N^o 10 Koeberg Lobe N^o 405^c

Erwin Peter Jensen saen medle ikke

- a For Grundten fra 7573 - 7580+25 = 2 Aaal 22270. Al a 3 1/2 p. per Aaal
- b Ulemperestatsning 3 1/2 p.

Tart N^o 9 Koeberg Lobe L^o 405^d

Erwin Johann Johannesen Haeiggen medle

- a For Grundten fra 7566 til 7571 = 6 Aaal 18530. Al a 30 p. per Aaal
- b " " " 7571 - 7573 = " 1184 " a 3 p.
- c Ulemperestatsning 10 p.

Tart N^o 8 Koeberg Lobe L^o 397^c

Erwin Johann Johannesen Haeiggen medle

- a For Grundten fra 7546+5 til 7549 = 3 Aaal 11740. Al a 15 p. per Aaal
- b " " " 7549 - 7552+10 = " 2454 " a 2 1/2 p.
- c " " " 7552+10 - 7554+20 = " 1917 " a 25 p.
- d " " " 7554+20 - 7566 = 1 " 2222 " a 3 p.

Tart N^o 7 Koeberg Lobe L^o 398^a

Erwin Lars Pedersen medle

- a For Grundten fra 8125+42 til 8146+5 = 7 Aaal 12860. Al a 3 p. per Aaal
- b Ulemperestatsning 5 p.
- a for Grundten fra 8133+10 til 8144+20 = 3 " 913 " a 1 1/2 p.

d For Grundten fra 8144,30' - 8149,2' = " Maat 2224 o. l. à 10 1/2 p. Maat
 e Ulemperestabning 10 p.
 for For Grundten fra 8270+27' til 8273+32' = " Maat 1776 o. l. à 45 1/2 p. Maat
 g Ulemperestabning 12 p.
 h for Grundten fra 8273+44' til 8278,12' = " " 1251. " à 45 1/2 p. Maat
 i Ulemperestabning 8 p.

Taet N:o 6. Nedre Koeberg Lf: 394^a

Erindr Ole Johnson mætt
 Burgeren af Maassen Gillelæn Nils Emordtsen mætt ikke
 a For Grundten fra 7504+27' til 7525+42' = 1. Maat 1756 o. l. à 3 1/2 p. Maat
 b Ulemperestabning 5 p.
 c for Grundten fra 7836,24' til 7861 = 9 Maat 1488 o. l. à 4 1/2 p. Maat
 d " " af Maassen Gillelæn.
 1 For Grundten fra 7861 - 7864+38' = 1 " 239 " " à 3 1/2 p. Maat
 2 Ulemperestabning for Nils mans-pladsen 5 p.
 e For Grundten fra 7864+38' til 7868+38' = 1 Maat 311. " " à 3 1/2 p. Maat
 f Ulemperestabning 5 p.
 g for Grundten fra 8165+25' til 8172, ibeviget Grund til Tommervej =
 2 Maat 379 o. l. Maat à 40 p. Maat
 h for Grundten fra 8172 til 8181 ibeviget Parallelvej - 6 Maat =
 750 o. l. Maat à 2 1/2 p. Maat
 i Ulemperestabning 30 p.

k for Grundten fra 8242+36' til 8246+6' = " Maat 1879. " " à 45 1/2 p. Maat
 l Ulemperestabning 3 p.
 m for Grundten fra 8289+36' til 8293 = " " 2194 " " à 35 1/2 p. Maat
 n " " " 8293 - 8296+36' = " " 2072 " " à 30 1/2 p. Maat
 o Ulemperestabning 20 p.
 p for Grundten fra 8317+9' til 8322+26' = 1 " 303 " " à 25 1/2 p. Maat
 q " " " 8322+26' - 8324 " " 715 " " à 2 1/2 p. Maat
 Grundten fra 8324 til 8324+6' Hølarbakken, egen Taet.
 " Ulemperestabning 15 p.

Taet N:o 5. Øvre Koeberg Lf: 395^f

Erindr Esben Kristiansen mætt
 a For Grundten fra 7483+40' til 7504+27' = 8 Maat 201 o. l. à 5 1/2 p. Maat
 b Ulemperestabning 5 p.
 Taet N:o 4. Rønningsen Lf: 411^a
 Erindr Esben Kristiansen mætt

- a For Grundu fra 7466+25' til 7483+40' = 6. Amaal 189 o.k. til 5 1/2 yd. p. Amaal
- b Ulemperestabning 5 yd.
- c for Grundu fra 7723+40' til 7744+25' iberegnet Amaal = 8. Amaal 1898 o.k. til 5 yd. p. Amaal
- d Ulemperestabning 3 yd.
- e For Grundu fra 7786+26' til 7811+40' = 9. Amaal 1381 o.k. til 5 1/2 yd.
- f Ulemperestabning 5 yd.
- g For Grundu fra 7986 - 7999 = 2. Amaal 1425 o.k. til 6 yd. p. Amaal
- h " " 7999 - 8005 = 3. 2393 " " til 6 1/2 yd.
- i Ulemperestabning 5 yd.
- k for Grundu fra 8047+42' til 8055+5 = 2. Amaal 431 o.k. til 3 1/2 yd.
- l " " 8055+5 - 8071+15 = 2. 2194 " " til 5 yd.
- m Ulemperestabning 50 yd.
- n for Grundu fra 8190+12' til 8197 = 1 " 1725 " " til 8 yd.
- o " " 8197+4' 8201+30 = " " 1707 " " til 3 1/2 yd.
- p " " 8201+30 - 8201+44' Foranbakkene injus Taal.
- q " " 8201+44' til 8203+32' = Amaal 1467 o.k. til 3 yd. p. Amaal
- r Ulemperestabning 5 yd.
- s for Grundu fra 8223+2' til 8226+12' = " " 1718 " " til 25 yd.
- t " " 8226+12' til 8232 = 1 " 366 " " til 65 yd.
- u " " 8232 - 8234 = " " 843 " " til 20 yd.
- v Ulemperestabning 20 yd.
- w for Grundu fra 8247+25' til 8250+11' = " " 1708 " " til 64 yd.
- x Ulemperestabning 3 yd.
- y for Grundu fra 8261 - 8263 = " " 920 " " til 43 yd.

Taal. F. = 3 Bachalden Lobe. N. 706

Den nuværende vier Netmetske Kuffte møde ikke

- a For Grundu fra 7396+25' til 7307 = 2. Amaal 1281 o.k. til 4 1/2 yd. p. Amaal
- b " " " 7307 - 7315+12 = 2 " 931 " " til 3 1/2 yd.
- c " " " 7315+12 - 7364 = 16 " 423 " " til 4 yd.
- d " " " 7364 - 7385 = 7 " 1991 " " til 5 yd.
- e " " " 7385 - 7391 = 2 " 574 " " til 1 1/2 yd.
- f " " " 7391 - 7411 = 7 " 1190 " " til 4 1/2 yd.
- g " " " 7411 - 7446 = 1 " 2267 " " til 1 1/2 yd.
- h " " " 7446 - 7466+28 = 18 " 2075 " " til 5 1/2 yd.
- i Ulemperestabning 60 yd.

Tart. N^o 2 Ullekommen L^o 407

Erwin Peter Pedersen mødte.

a. For Grundten fra 706 til 7261, ibegyndt 2. G. desjember og 8' bred Parallelvej fra Sol 712+30 til Omgangene ved 712-37. Maat 6620. Maat - à 4 1/2 p^{er} p^{er} Maat.

b. for Grundten fra 7261 - 7267+37 - 1. Maat 138 udt^{et} à 5 p^{er} " "

c. " " " 7267+37 - 7279 - 2 " 138 " " à 3 1/2 p^{er} " "

d. " " " 7279 til 7296+25 i nogen Besætning (for Grund)

e. for " til Steppeskede " " " " " "

f. Ulemperstatning 100 p^{er}.

Tart. N^o 1 Christebekken L^o 408

a. For Grundten fra Grundten med Rendalen ind Sol 6912+25 til 6950, ibegyndt Christdag = 22. Maat 2064 udt^{et} à 4 1/2 p^{er} p^{er} Maat.

b. for Grundten fra 6950 til 7027, ibegyndt Christdag = 29. Maat 2140. Maat 5 1/2 p^{er} p^{er} Maat

c. " " " 7027 - 7060 = 12 " 1365 " " à 4 p^{er} " "

d. " " " 7060 - 7071 = 4 " 550 " " à 5 p^{er} " "

e. " " " 7071 - 7084 = 5 " 1158 " " à 4 p^{er} " "

f. " " " 7084 - 7090 = 2 " 270 " " à 4 p^{er} " "

g. " " " 7090 - 7097 = 2 " 1313 " " à 4 1/2 p^{er} " "

h. " " " 7097 - 7106, ibegyndt desjember = 3. Maat 1410. Maat - à 2 1/2 p^{er} p^{er} Maat

i. Ulemperstatning 80 p^{er}

Erwin Brynjulf Nielsen mødte

Hermed flattede Forsendingene dannede sig.

O. Gjøl

G. Melvig.

G. Jørgen.

Saa 1874 den den 5^{de} Oktober kontinuerlig Konduktorforretningerne under samme Administration og med de samme Forholdene.

Flørd. De fornufts Klader og Træer havde tilhede.

Karlberningu i udtaget Rand fremlægges.

For penbæret byulien medle Ingen.

Torrningene summede denne Dag for følgende Eendomme
i Nordens Thinglag

Tact N^o 27 Thordis i Torklen LF^o 226

Ervin Jacob Haarsal medle ikke

a For Eendom fra 6874+29' til 6912+25' - 6 Maal 1399 o. Al. i 7 1/2 p. Maal
b Ulempeestabning 5 p.

Tact N^o 30 Norde Haarsal LF^o 576

Ervin Erik Høje medle med John Bergul.

a For Eendom fra 6877+10' til 6880+25' ibygnel Tact - 1 Maal 629 o. Al.
i 10 p. per Maal.

b for Eendom fra 6880+25' til 6894+29' - 5 Maal 346 o. Al. i 4 1/2 p. Maal
c Ulempeestabning 5 p.

Tact N^o 29 Enkegaard LF^o 61

Ervin Erik Høje medle med John Bergul.

a For Eendom fra 6860+45' til 6877+10' - 6 Maal 205 o. Al. i 4 p. Maal

b Ulempeestabning 5 p.

Tact N^o 28 Indre Haugul LF^o 97

Ervin Jacob Haarsal medle ikke

a For Eendom fra 6844 til 6860+45' - 6 Maal 884 o. Al. i 7 1/2 p. Maal

b Ulempeestabning 5 p.

Tact N^o 27 Thordis Bergul LF^o 77

Ervin Jensen i Landst medle ikke

a For Eendom fra 6824+25' til 6844 - 7 Maal 1024 o. Al. i 8 p. Maal

b Ulempeestabning 5 p.

Tact N^o 26 Ullev. Bergul LF^o 81

Den nevandede Ervin John Ericksen medle

a For Eendom fra 6792+20' til 6806+9' paa Thordis fra 6793+22' til
6796+47' dog skal den udgydede Maal paa Nordens af Eendom

- 5 Maal 615 o. Al. i 7 1/2 p. Maal

b Ulempeestabning 5 p.

Tact N^o 25 Granvigen Lobert N^o 53

Ervin Ole Olsen medle

a For Eendom fra 6783+45' til 6792+20' - 3 Maal 468 o. Al. i 3 1/2 p. Maal

b for den udgydede Maal mellem 6729+20 og 6796+47' - 1 Maal
849 o. Al. i 25 p. Maal

c for Eendom fra 6806+9' til 6824+25' ibygnel Tact til Ombygning

af Hovsien - 6 Maal 16 78 0. Alu i 4 1/2 per Maal

a Ulempeerskabning 20 1/2
Tact N^o 24 Alstedt - Bager LT = 62^a

Ernen Ole Evensen død Ingen mødte
a For Grundten fra 6760 + 13' til 6783 + 45' = 8 Maal 24 1/2 Alu i 3 1/2 per Maal
b Ulempeerskabning 5 1/2

Tact N^o 23 Christen Rasmussen mellem Eidsvold og
LT = 122^a Søndre Skidshovum Lovet = 122^b Nordre Skidshovum, LT = 118
Søndre Skidshovum og LT = 119^a Nordre Skidshovum.

af Ernen: Ole Olsen Skidshovum Peter Olsen Skidshovum,
Børk Skidshovum og Larsen & Co. mødte ingen.
a For Grundten fra 6744 + 34' til 6760 + 13' = 5 Maal 11 1/2 Alu i 3 1/2 per Maal
b Ulempeerskabning 5 1/2

Tact N^o 22 Asphaugen - Bager LT = 98^a

Ernen Jakob T. Tronnes mødte ikke.
a For Grundten fra 6728 + 15' til 6744 + 34' = 6 Maal 25 1/2 Alu
i 2 1/2 per Maal.
b Ulempeerskabning 5 1/2

Tact N^o 21 Kaugen Ellvold LT = 105

Ernen Jacob Haugen mødte ikke.
a For Grundten fra 6710 + 32' til 6728 + 15' = 6 Maal 15 1/2 Alu i 8 1/2 per Maal
b Ulempeerskabning 5 1/2

Tact N^o 20 Yonshu Bager LT = 66^b

Ernen Simon Landet mødte ikke.
a For Grundten fra 6687 + 42' til 6710 + 32' = 7 Maal 1 Alu i 4 1/2 per Maal
b Ulempeerskabning 5 1/2

Tact N^o 19 Fammelsbu Bager LT = 76^a

Ernen John Erickson mødte
a For Grundten fra 6669 + 6' til 6687 + 42' = 6 Maal 20 3/4 Alu i 3 1/2 per Maal
b Ulempeerskabning 5 1/2

Tact N^o 18 Nordre Høge LT = 93^b

Ernen P. Hovius mødte ikke.
a For Grundten fra 6650 + 24' til 6669 + 6' = 7 Maal 25 1/2 Alu i 7 1/2 per Maal
b Ulempeerskabning 5 1/2

Tact N^o 17 Yon Bager (Opstet) LT = 75

Den nævnevende Eric Lovat mødte ikke.
a For Grundten fra 6632 + 15' til 6650 + 24' = 6 Maal 8 1/2 Alu i 3 1/2 per Maal

c Ulemperer skilling 10 1/2

Tant. N^o 16 Kashgarden LT^o 60

Ciuen Jacob Haarsel møtte ikke

a For Gunden fra 6612 + 40' til 6632 + 5' = 8. Maal 430. skilling à 3 1/2 1/2

b Ulemperer skilling 5 1/2

Tant. N^o 15 Snaas LT^o 117^o og Vindstøje LT^o 74^o

Ciuen Ole O. Haarsel møtte ikke

a For Gunden fra 6575 + 36' til 6594 = 6. Maal 1715. skilling à 8 1/2 per Maal

b " " " 6594 til 6612 + 40 = 4 " 124 " " à 5 1/2 " "

c Ulemperer skilling 10 1/2

Tant. N^o 14 Norde Haugen LT^o 99^o

Ciuen Berge Embusen møtte

a For Gunden fra 6557 + 42' til 6575 + 36 = 7. Maal 1293. skilling à 4 1/2 per Maal

b Ulemperer skilling 5 1/2

Tant. N^o 13 Louise Palstad LT^o 101^o

Ciuen Paul Palstad møtte

a For Gunden fra 6535 + 30' til 6557 + 42' = 8. Maal 1207. skilling à 4 1/2 per Maal

b Ulemperer skilling 5 1/2

Tant. N^o 12 Louise Haarsel LT^o 56

Ciuen Haakon Eriksen møtte ved John Bergel

a For Gunden fra 6518 til 6535 + 30' = 6. Maal 1342. skilling à 10 1/2 per Maal

b Ulemperer skilling 5 1/2

Tant. N^o 11 Louise Høje LT^o 72^o

Ciuen Ole Johnsen møtte ikke

a For Gunden fra 6500 + 44' til 6518 = 6. Maal 1792. skilling à 4 1/2 per Maal

b Ulemperer skilling 5 1/2

Tant. N^o 10 Louise Ellvold LT^o 104^o = i ago

Ciuen Jacob Haarsel møtte ikke

a For Gunden fra 6477 + 7' til 6499 = 7. Maal 2244. skilling à 5 1/2 per Maal

b " " " 6499 - 6500 + 44 = 2 " 2447 " " " à 3 1/2 1/2 " "

c Ulemperer skilling 5 1/2

Tant. N^o 9 Norde Palstad LT^o 102^o

Ciuen Erik Høje møtte ved John Bergel

a For Gunden fra 6448 + 14' til 6460 = 4. Maal 898. skilling à 7 1/2 1/2 per Maal

b " " " 6460 - 6477 + 7 = 4 " 425 " " " à 6 1/2 " "

c Ulemperer skilling 10 1/2

Takt N^o 8 Norringens LT^o 111

Eieren & Høye modt med John Bergsø. O. Svendsen sagde det.
a For Grundten fra 6444+20' til 6448+14' - 2 Maal 1138 o. all à 6 1/2 Gpd. per Maal
b Ulemperstafning 5 Gpd.

Takt N^o 7 Nordu Ellersøld LT^o 107

Eieren Ole Svendsen modt.
a For Grundten fra 6442+42 til 6450 - 2 Maal 1534 o. all à 5 1/2 Gpd. per Maal
b " " " 6450 til 6441 = 7 " 1569 " " à 6 1/2 Gpd. " "
c Ulemperstafning 15 Gpd.

Takt N^o 6 Mellem Høye LT^o 98^a

Eieren Knud Tomingsen modt.
a For Grundten fra 6384+10 til 6395 - 3 Maal 2087 o. all à 5 1/2 Gpd. per Maal
b " " " 6395 til 6412+42 = 6 " 1062 " " à 6 1/2 Gpd. " "
c Ulemperstafning 10 Gpd.

Takt N^o 5 Løve Ellersøld LT^o 106^a

Kværende Eiere ex Hansen & Høye fra Høyrang
a For Grundten fra 6351 til 6352 - 1 Maal 913 o. all à 5 1/2 Gpd. " "
b " " " 6352 - 6384 - 12 " 1026 " " à 7 1/2 Gpd. " "
c Ulemperstafning 10 Gpd.

Takt N^o 4 Nordu Grøtting LT^o 53

Eieren Halvor Grøtting modt ikke
a For Grundten fra 6244+25 til 6251 - 3 Maal 1717 o. all à 3 1/2 Gpd. " "
b " " " fra 6251 til 6257 = 2 " 625 " " à 4 Gpd. " "
c " " " 6257 - 6273 = 6 " 38 " " à 1 3/4 Gpd. " "
d " " " 6273 - 6283 = 3 " 1538 " " à 2 1/2 Gpd. " "
e " " " 6283 - 6319+20 = 11 " 1228 " " à 4 Gpd. " "
f " " " 6319+20 - 6327, ibegyndt Høyrang - 2 Maal 1995 o. all
à 6 Gpd. per Maal.
g for Grundten fra 6327 - 6330, ibegyndt do = 1 " 451 " " à 1 1/2 Gpd. " "
h " " " 6330 - 6347 = 6 Maal 453 o. all à 3 1/2 Gpd. " "
i " " " 6347 - 6351 = 1 " 1168 " " à 8 Gpd. " "
k Ulemperstafning 25 Gpd.

Takt N^o 3 Nordu Grøtting LT^o 54

Eieren Larsen & Co modt ikke
a For Grundten fra 6167+25 til 6229 - 2 Maal 1721 o. all à 2 1/2 Gpd. per Maal
b " " " 6229 til 6244+25, ibegyndt Høyrang - 7 Maal 1444 o. all à 3 1/2 Gpd. " "
c Ulemperstafning 15 Gpd.

Taal N: 2 Lohn Havestad N: 52.

Guin Ingemar Ingvar medle

Bugeten af Blasum Torgersen Torgel Bersvendsen
medle ikke

Bugeten af Blasum Tallefren Halvor Halvorsen medle ikke.

a for Guinden fra 5386+25 til 5431 - 16 Maal 2449 o.k. a 2 1/2 pr. Maal

b " " " 5431 - 5451 = 7 " 947 " " a 1 1/2 pr. " "

c " " " 5451 - 5463 = 4 " 1381 " " a 1 1/2 pr. " "

d " " " 5463 - 5474 = 5 " 1885 " " a 1 pr. " "

e " " " 5474 - 5520 +15 = 16 " 1022 " " a 1 1/2 pr. " "

f " " " 5628 +40 - 5678 = 17 " 1750 " " a 2 pr. " "

g " " " 5678 - 5700 = 8 " 1744 " " a 3 1/2 pr. " "

h " " " 5700 - 5712 +20 = 4 " 1297 " " a 2 pr. " "

i " " " 5763 +45 - 5781 +10 = 6 " 587 " " a 3 1/2 pr. " "

h af Blasum Torgersen

1 for Guinden fra 5741+10 til 5788+38 = 1 Maal 1312 " " a 35 pr. "

2 Ulemperstatning for Blasum 8 pr.

l af Blasum Tallefren

1 for Guinden fra 5788+38 til 5800+36 = 2 Maal 1088 o.k. a 40 pr. pr. Maal

2 " " " 5800+36 - 5806 = 1 " 2321 " " a 3 pr. " "

3 " " " 5806 - 5814 = 4 " 200 " " a 2 pr. " "

4 Ulemperstatning for Blasum 30 pr.

m for Guinden fra 5814+41 til 5831, ibegyndt Paulsen = 7. 431 " " a 2 pr. "

n " " " 5831 - 5837 +30 = 1 Maal 1070 o.k. a 40 pr. "

o " " " 5837 +30 - 5839 +6 = " " 712 " " a 6 pr. "

p " " " 5839 +6 - 5842 +20 = " " 1526 " " a 40 pr. "

q " " " 5842 +20 - 5844 = " " 912 " " a 2 pr. "

r " " " 5844 - 5849 +34 = 1 " 239 " " a 40 pr. "

s " " " 5849 +34 - 5855 = 1 " 1010 " " a 40 pr. "

t " " " 5855 - 5857 +40 = " " 1691 " " a 15 pr. "

u " " " 5857 +40 - 5871 ibegyndt Guin til Vei for Opinden = 3 Maal
445 o.k. a 45 pr. pr. Maal

v for Guinden fra 5871 - 5876 +15 = " Maal 2365 o.k. a 50 pr. "

w " " " 5960 +11 - 5961 +40 = " " 1252 " " a 3 pr. "

x fra 5961 +40 til 5962 +25 Kivraam, ingen Taal

y for Guin fra 5962 +25 - 5968, ibegyndt Sve for for = 1 Maal 875 o.k. a 14 pr.

z " " " 5968 - 5986 +28 " " 5 " 659 a 25 pr.

a for Grundten fra 5986+28 - 6004+95 ibegyndt Indtægning af Grund til
 Stationsskole - 6 Maal 566 o. M. à 15 1/2 Skj. per Maal
 a' for " " 6023+28 til 6049+30 = 9 " 1688 " " à 1 1/2 " "
 a' 1/2 " " 6049+30 - 6086 = 13 " 1363 " " à 1 1/2 " "
 a' 3 " " 6086 - 6093 = 2 " 1544 " " à 1 1/2 " "
 a' 4 " " 6093 - 6105 = 4 " 939 " " à 1 1/2 " "
 a' 5 " " 6105 - 6120 + 9 = 6 " 938 " " à 2 1/2 " "

Ulempeerskafning 340 Skj.

Taal N^o 1 Veide Hænselad Lⁿ 51.

Evnen Hænselad Hænselad modle

Buquesen af Marion Hammen Erik Johansen modle ikke.

a for Grundten fra 5231+10 til 5300, ibegyndt Grund til Pansky = 48 Maal
 b " " " 5300 - 5386+25 = 39 Maal 569 o. M. à 1 1/2 Skj. per Maal
 c " " " 5320+15 - 5373 = 20 " 1095 " " à 3 1/2 " "
 d " " " 5373 - 5391 = 6 " 473 " " à 2 1/2 Skj. " "
 e " " " 5391 - 5396 = 1 " 2272 " " à 1 1/2 Skj. " "
 f " " " 5396 - 5628+40 = 12 " 379 " " à 2 1/2 " "
 g " " " 5712+20 - 5731 = 6 " 1881 " " à 2 1/2 " "
 h " " " 5731 - 5763+45 = 12 " 1445 " " à 1 1/2 Skj. " "
 i " " " 5876+15 - 5887 = 2 " 1908 " " à 30 Skj. " "
 k " " " 5887 - 5892 ^{til Indtægning} ~~ibegyndt~~ = 1 " 1048 " " à 38 Skj. " "
 l " " " 5892 - 5899 = 1 " 1553 " " à 18 Skj. " "
 m " " " 5899 - 5901 = " " 1397 " " à 2 Skj. " "
 n " " " 5901 - 5907 = 1 " 1656 " " à 15 Skj. " "
 o " " " 5907 - 5914 = 1 " 1284 " " à 135 Skj. " "
 p " " " 5914 - 5919 + 25 = 1 " 529 " " à 4 Skj. " "

g for Grund af Marion Hammen.

1 for Grundten fra 5919+25 til 5927+5 ibegyndt Pansky = 2 Maal 1734 o. M.
 - à 2 1/2 Skj. per Maal

2 Ulempeerskafning for Husmandsplassen 5 Skj.

r for Grundten fra 5927+5 til 5960+10 = 12 Maal 794 o. M. à 3 1/2 Skj. per Maal
 s " " " 6004+45 til 6023+42 = 8 " 507 " " à 4 Skj. " "
 t " " " til Stationsskolen uden Ulempeerskafning
 u " " " fra 6120+9 til 6167+10 = 17 Maal 288 o. M.
 à 2 1/2 Skj. per Maal.

Grundten fra 6167+10 til 6167+25 aflyses af Thingstad,
 Hænselad uden Taal.

Ulemperstatning 380 pd.
Hermed sendes Forsendingene denne Dag.

O. H. G. H.

I Holvig I Havn.

Aar 1874 den 10^{de} Oktober kom indkomne
Kartforsendingene under samme Administration. Som Kalk.
vidnes følgende Opmaalingsskiltene Holvig og Sandby.
Hvorda! De fornavnte Kartes havde skildret, og fremlag,
des deshos de ved Kartforsendingen den 22^{de} November
1875 fremlagte Under og Overarter for Hovedstadens
1. Tætte for Hovedstaden af 1 Juli 1875
og 2 do " " af 15 Mai 1876
Kartskitningen i vedtaget Stand fremlagdes underlagte
for Emnen O. Havn.
For frembærelsen med de
Forsendingene fremmedes denne Dag for følgende
Ejendomme:

i Hovedstadens Thinglag

Tætte N^o 32 Tvestad Læse N^o 29^a

- a For Grundst. fra 3052+38 til 3061 = 1 Aaal 446 " " a 1 1/2 pd.
- b " " " 3061 - 3069+41 = 2 " 394 " " a 3 1/2 pd.
- c " " " 3069+41 - 3089+10 = 9 " 1484 " " a 2 1/2 pd.

d Ulemperstatning 60 pd.
Emnen Grundst. Tvestad medde.

Tætte N^o 33 Landst. Læse 30^a

Emnen Ingvale Landst. medde

- a For Grundst. fra 3089+10 til 3103 = 5 Aaal 924 " " a 3 1/2 pd.
- b " " " 3103 til 3111+32 = 1 " 1762 " " a 3 pd.
- c " " " 3111+32 - 3114+18 = " " 1467 " " a 30 pd.
- d " " " 3114+18 - 3116+6 = " " 1080 " " a 4 pd.
- e " " " 3116+6 - 3117+6 = " " 626 " " a 50 pd.
- f " " " 3117+6 - 3118+24 = " " 814 " " a 4 pd.

iberegnet i den forrige
 g. For Grunden fra 3118+24 - 3121 - 1. Maal 1263 v. M. i 30 $\frac{1}{2}$ per Maal
 h " " " 3121 - 3131+7 - 6 " 1770 " " i 3 $\frac{1}{2}$ " "
 i " " " 3131+7 - 3135 - " " 675 " " i 4 $\frac{1}{2}$ " "
 k " " " 3135 - 3137+16 = " " 2357 " " i 3 $\frac{1}{2}$ " "

c. Ulemperestatsning 60 $\frac{1}{2}$
 Taar. N^o 34 Londen. Negaard L^o 32

Ervin Ole Negaard mødte
 a. For Grunden fra 3137+16 til 3138+38 - 1. Maal 323 v. M. i 3 $\frac{1}{2}$ per Maal
 b. " " " 3138+38 - 3147+12 -
 1 for den dyrkede Mark - 1. Maal 2064 v. M. i 20 $\frac{1}{2}$ per Maal
 2 " den udyrkede Mark - *iberegnet i den forrige* " " 2457 " " i 5 $\frac{1}{2}$ " "
 c. For Grunden fra 3147+12 til 321+30 - 29. Maal 489 v. M. i 2 $\frac{1}{2}$ $\frac{1}{2}$ " "

d. Ulemperestatsning 200 $\frac{1}{2}$
 Taar. N^o 35 Branden L^o 31^a

Ervin Simon Branden Dødsb. Ingen mødte
 Den forrige Bueje af Madsen Gunkildsbuen Simon i Negaard mødte og meddelte, at han nu havde kjøbt Madsen.

iberegnet i den forrige
 a. For Grunden fra 321+30 til 3236 - 12. Maal 578 v. M. i 5 $\frac{1}{2}$ per Maal
 b. af Madsen Gunkildsbuen:
 1. For Grund fra 3236 til *iberegnet i den forrige* 3246 - 5. Maal 1841 " " i 3 $\frac{1}{2}$ " "
 2. " " " 3246 - 3248+32 = 1 " 262 " " i 30 $\frac{1}{2}$ " "
 3. " " " 3248+32 - 3255+25 - 4 " 575 " " i 2 $\frac{1}{2}$ $\frac{1}{2}$ " "

c. Ulemperestatsning 25 $\frac{1}{2}$ hvoraf 5 $\frac{1}{2}$ for Gunkildsbuen.
 Taar. N^o 36 Bak L^o 61^b

Som nevrende erin mødte Simon i Negaard. Den forrige erin Simon Branden er død
 a. For Grunden fra 3255+35 til 3257+10 - 1. Maal 2357 v. M. i 35 $\frac{1}{2}$ per Maal
 b. " " " 3257+10 - 3263+26 - 2 " 2370 " " i 2 $\frac{1}{2}$ $\frac{1}{2}$ " "

c. Ulemperestatsning 5 $\frac{1}{2}$
 Taar. N^o 37 Gusle Negaard L^o 43^a

Ervin Haaken Negaard mødte ved Simon i Negaard
 a. For Grunden fra 3263+26 til 3267+25
 1. af den dyrkede Mark - 1. Maal 1724 v. M. i 25 $\frac{1}{2}$ per Maal.
 2. af den udyrkede Mark " " 481 " " i 2 $\frac{1}{2}$ " "
 b. " " " fra 3267+25 til 3283+5 " 2335 " " i 2 $\frac{1}{2}$ $\frac{1}{2}$ " "

Taxt N^o 38 Gustav Vestgaard L^o 43^b

Erind Ole Torsaldsen Messell medde
 a for Grundten fra 3283,15 til 3285 - 1 Maal 1943 v. l. a 6 1/2 p. l. l. l.
 b " " " 3285 - 3294 +31 = 4 " 981 " " a 4 1/2 " " "

Taxt N^o 39 Borges Vestgaard L^o 42^a

Erind Andreas Vestgaard (eller den nuværende Erind hans
 Son Adam Vestgaard medde ikke.)

for Grundten fra 3294+31 til 3297+36 - 2 Maal 2095 v. l. a 3 1/2 p. l. l. l.

Taxt N^o 40 Jørgen Vestgaard L^o 53^a

Erind Ole Jørgen medde og forlængte tilføjet Protokol
 ten. at han vel kunde indrømme Rigtigheden af de
 fra Kjøbt anførte Grænser mellem hans og Nabo
 erne Erindomme forsaavidt nærværende Offici af
 Expeditiønerne til Jernbanen angaar, men at han
 ikke heri vilde have lagt nogen værdi tilføjet
 se om Rigtigheden af disse Grænser forment i
 Theorem udenfor Jernbanelinien.

a for Grundten fra 3327+36 til 3337+14 - 2 Maal 307 v. l. a 4 1/2 p. l. l. l.
 b " " " 3336+35 - 3401 - 1 " 1620 " " a 2 1/2 p. l. l. l.
 c " " " 3401 - 3405+30 - 1 " 820 " " a 2 1/2 p. l. l. l.

d Ulemperstatning 50 p. l.

e for Grundten fra 3441+42 til 3492+2 ubrugt Guld - 1 Maal
 = 2090 Maal a 3 1/2 p. l. l. l.

f " " " 3504+12 - 3508,26 - 1 Maal 1157 " " a 2 1/2 p. l. l. l.

g " " " 3555+41 - 3561+20 = 1 " 1150 " " a 2 p. l. l. l.

h " " do til Ole til Theobins Tomte fra 3555-49 til 3561
 + 20 ifølge Taxt af 2 Juli 1875 - 1 Maal 576 v. l. a 4 1/2 p. l. l. l.

i for Grundten fra 3617+15 til 3624+39 = 2 " 2022 " " a 4 1/2 p. l. l. l.

k " " " 3669+12 til 3729 - 22 " 10 " " a 5 1/2 p. l. l. l.

l " " " 3729 - 3747 - 6 " 983 " " a 2 1/2 p. l. l. l.

m " " " 3747 - 3752 - 1 " 2187 " " a 3 1/2 p. l. l. l.

n " " " 3752 - 3743 = 9 " 244 " " a 2 1/2 p. l. l. l.

o " " " 3743 - 3806 = 13 " 1016 " " a 4 1/2 p. l. l. l.

Grundten fra 3806 til 3807 indtages af Olav Nohka =
 ingen Taxt

p for Grundten fra 3845+18 til 3893 - 17 Maal 1402 v. l. a 5 1/2 p. l. l. l.

q " " " 3893 - 3930 - 13 " 2274 " " a 3 1/2 p. l. l. l.

r For Grundee fra 3930 - 4006 + 10 = 29 Maal 1403 o. H. a 4 1/2 p. Maal
 s " " " 4100 + 40 - 4114 + 42 = 9 " 672 " a 4 1/2 p. " "
 Grundee fra 4114 + 42 til 4115 + 2' indlager af Porsaaen i en
 Takt

b for Grund fra 4303 + 40 til 4347 + 10' ibegyndt Grund til Om-
 lagning af Klovrueen, 6 Tod bus lange helle Linnu =
 47 Maal 1311 o. H. a 3 1/2 p. Maal.

cc for Grund fra 4516 + 15 til 4536, ibegyndt Grund til Kagskasi
 8' bus lange helle Linnu = 8. Maal 148 o. H. a 3 1/2 p. Maal

vv for Grund fra 4536 til 4564 ibegyndt do = 11. Maal 1700 o. H. a 1 1/2 p. Maal
 s " " " 4564 - 4573 " " = 3 " 1865 " a 2 p. " "

y " " " 4573 - 4588 " " = 6 " 733 " a 3 p. " "

z Ulemperelagning 600 p.

a For Grund til Gulstap ved Val 3772 af Tidesfor til
 samme iølge Takt af 15^{de} Mai 1876 = 10. Maal 1097 o. H.
 = a 3 1/2 p. Maal.

Takt N^o 41 Grundel L^o 62.

Eierinden Haakon O Kopsangs Enke mødte ved
 Halvor H. Tronnes.

Buget af Madsen Thoadestuen Nari Mikkel datter mødte i H.
 do " " Godfarsdatter Nansen Haakon datter mødte i H.

a For Grundee fra 3337 + 14 til 3347 + 14 = 3. Maal 1818 o. H. a 4 p. Maal.
 b " " " af Madsen Thoadestuen fra 3347 + 14 til 3349 + 6 = " Maal
 1622 o. H. a 5 p. Maal.

c for Grund af selve Grundee fra 3349 + 6 til 3360 + 18 = 4. Maal 338 o. H. a 3 1/2 p. Maal
 d " " " Madsen Godfarsdatter fra 3413 + 35 til 3420 = 2. Maal 408 " a 3 p. " "

e " " " af selve Grundee fra 3420 til 3422 + 8 = " " 1999 " a 3 p. " "

f Ulemperelagning 25 p.

g for Grund fra 3660 + 30 til 3669 + 12 = 3. Maal 768 o. H. a 5 1/2 p. Maal
 h " " " 4052 + 20 - 4077 = 9 " 915 " a 5 p. " "

i " " " 4077 - 4087 = 3 " 1437 " a 2 1/2 p. " "

k Ulemperelagning 35 p.

Takt N^o 42 Grund Pakken L^o 48^{de}

For Eierinden Ingeborg Pakken mødte Brudder
 Edvard Tronnes

a For Grundee fra 3360 + 14 til 3373 + 15 = 4. Maal 2172 o. H. a 3 1/2 p. Maal
 b " " " af Madsen Godfarsdatter (Buget Ole Olsen)

- 1 Fra Pal 3405 + 30 til 3440 for dyrd. Mark, ibegyndt ^{per Maal} Skotlanden = 1 Maal 3220 sk. a 3 1/2 p. Maal
- 2 " " for dyrdet Mark = " Maal 3220 sk. a 3 1/2 p. Maal
- 3 For Grund fra 3440 til 3443 + 38 = " " 2002 " " a 4 1/2 p. Maal
- c " " " 3432 - 3437 + 33 = 1 " 150 " " a 2 1/2 p. Maal
- d " " " 3437 + 33 til 3441 + 42 = 1 " 1454 " " a 4 1/2 p. Maal
- e Ulemperelabning 15 p. Maal
- f For Grund fra 4087 til 4100 + 40 = 5 " 94 " " a 4 1/2 p. Maal
- g Ulemperelabning 20 p. Maal

Tart. N^o 43 Commune de Koppang N^o 55

- Grænse Linnen af Koppang medde ikke. Han var under rettel om Forordningen afholdelse men negtede af ind. kage Kalkulationen
- a For Grund fra 3343 + 15 til 3389 + 8 = 6 Maal 859 sk. a 4 1/2 p. Maal
 - b " " " 3525 + 2 til 3533 = 1 " 2439 sk. a 18 p. Maal
 - c " " " 3533 - 3539 + 26 = 3 " 1832 " " a 2 1/2 p. Maal
 - d " " " 3585 + 21 - 3601 =

- 1 til selve Banen og den oprindelig paabevakte Stationsbane = 8 Maal 620 sk. a 3 1/2 p. Maal
- 2 til Udvikelsen af Stationsbanen = 16 Maal 1391 sk. a 6 p. Maal
- e for Grund fra 4006 + 10 til 4052 + 20 = 17 Maal 1370 sk. a 6 p. Maal
- f " " " 4347 + 10 til 4429 + 40 ibegyndt Grund til 6 fod bred Kalk. Linn lange hede Linnen = 30 Maal 1928 sk. a 4 1/2 p. Maal
- g Ulemperelabning 200 p. Maal

Tart. N^o 44 Kommunen Koppang N^o 52

- Grænse Tallef Koppang medde ikke.
- a For Grund fra 3389 + 8 til 3396 + 35 = 3 Maal 391 sk. a 4 1/2 p. Maal
 - b Ulemperelabning 25 p. Maal
 - c For Grund fra 3506 + 26 til 3576 + 23 = 1 Maal 2457 sk. a 2 1/2 p. Maal
 - d " " " til Omlægning af Linnen ifølge Overenskomst af 8^{de} 74 = 1 Maal 982 sk. a 4 1/2 p. Maal
 - e for Grund fra 3576 + 23 til 3525 + 2 = 1 Maal 1858 sk. a 3 1/2 p. Maal
 - f " " " 3601 - 3617 + 5 ibegyndt Grund = 6 Maal 1359 " " a 3 1/2 p. Maal
 - g " " til Udvikelse af Stationsbanen fra Koppang = 3 Maal 1412 sk. a 4 1/2 p. Maal
 - h " " " 4588 til 4725 = 51 Maal 7796 sk. a 4 1/2 p. Maal
 - i " " " 4725 - 4729 ibegyndt Grund til 8 fod bred Kalk. Linn = 1 Maal 1662 sk. a 4 1/2 p. Maal

For Grund til Kjøben over Nyum paa Banen Vestside paa
Banen til nærmeste Grunde - 1 Maal 1730 v. Al. a 2 1/2 p. Maal.
Taal N^o 49 Bergshu Kjøpang L^o 57 b

Grunden paa H. Kjøpang midte
a For Grund paa 3574 + 23' til 3585 + 21' - 9 Maal 1130 v. Al. a 2 1/2 p.
b " Grund til Udvindelse af Stålbånd paa Kjøpang
- 14 Maal 1700 v. Al. a 5 p. per Maal
Taal N^o 50 Lillehu Kjøpang L^o 56

Grunden Lauritz Lillehu midte
a For Grund paa 3577 + 47' til 3574 + 5' - 1 Maal 787 v. Al. a 1 1/2 p.
b " " til Udvindelse af Stålbånd paa Kjøpang - 2 Maal
333 v. Al. a 4 p. per Maal.

c " " " 3650 - 3660 + 20 - 3 Maal 2430 v. Al. a 5 1/2 p.
d " " " 4913 + 15 - 4935 + 2' - 9 " 1211 " a 3 p.
e " " " 4974 + 23' - 5030 + 40 - 22 " 2422 " a 3 1/2 p.

f For Grund paa 5075 + 10 til 5110 + 40 til selvs Jernbanen - 13 Maal 1006 v. Al. a 3 1/2 p.
g " " til Grund og Stålbånd mellem tal 5075 + 10' og
5079 + 32 - " Maal 2387 v. Al. a 10 p. per Maal ifølge sat.
thill Overenskomst
h " " 5149 til 5189 + 40' - 15 Maal 713 v. Al. a 4 p. per Maal.
for D. til Stålbånd for Stålbånd upon Eustebning
i Ulemperbetning 118 p.

Taal N^o 51 Lamie mellem L^o 52 og L^o 53
Kjøpang og L^o 55 Gamselshu Kjøpang

Grunden Simon O. Kjøpang og Talles Nystrømmen midte
ikke.
For Grund paa 3827 til 3813 - 2 Maal 821 v. Al. a 5 1/2 p. per Maal
Taal N^o 52 Lamie mellem L^o 65 og L^o 66
Tuesing

Grunden Pottalf og Ole Tuesing midte ikke.
for Grund paa 3825 til 3827 + 30' - 3 Maal 825 v. Al. a 2 1/2 p. per Maal
paa 3827 + 30 til 3828 + 10 Tuesing, ingen Taal

Taal N^o 53 Tredalen L^o 63 a
Grunden Landhøvede Chr Brønne midte ikke.
for Grund paa 3828 + 10 til 3845 + 18' ibrynd Grund til 3. Tid band
Gangsti langs hele Linien udover Banen - 7 Maal 1035 v. Al.
a 2 1/2 p. per Maal.

Tart N^o 54 Viengkeigen L^o 48^e

Erven H H Tronnes paa Christad midt
a For Grund fra 4246+47' til 4258+30' - 15 Maal 145' udt a 10' p
b Ulempeersafning 60 Yd

Tart N^o 55 Viengkeigen L^o 48^e

Erven Samsing Knudsen Fesing midt
a For Grund fra 4258+30' til 4303+40' - 18 Maal 224' udt a 4 1/2 p
b Ulempeersafning 50 Yd

Tart N^o 56 Pjiraanassil L^o 62

Erven Engelburt H Pjiraanassil midt
a For Grund fra 4424+10' til 4474+10' - 18 Maal 1849' udt a 4 1/2 p
b " " " 4474+10' - 4500 ibugnet = 9 " 1923 " a 2 1/2 p
c " " " 4500 til 4516+10' do do = 8 " 211 " a 3 1/2 p
d Ulempeersafning 60 Yd

Tart N^o 57 Furehelmen L^o 51^a

Erven Ole Juergens af den afdøde Simon Sammelsted
Koppang Son Nils Simonsen Koppang. Den Fiske
midt
a For Grund fra 4822+20' til 4852+2' - 14 Maal 1392' udt a 2 1/2 p
b Ulempeersafning 20 Yd

Tart N^o 58 Furehelmen L^o 51^c

Erven H H Tronnes paa Christad midt
a For Grund fra 4852+2' til 4876+25' - 11 Maal 810' udt a 6 1/2 p
b " " " 4889+15' - 4913 midt Fodning af 2 Maal midt 1 1/2 p
spibakken = 7 Maal 1478' udt a 10 Yd p Maal
c for 2 Maal midt spibakken ifølge Paaudsommet af
24, 74 - 2 Maal a 2 Yd p Maal
d Ulempeersafning 19 1/2 Yd

Tart N^o 59 Furehelmen L^o 51^a

Erven Ole Juergens af Simon Sammelsted Koppang
Son Nils Simonsen midt den Fiske
a For Grund fra 4876+25' til 4889+15' - 4 Maal 297' udt a 1 1/2 p
b Ulempeersafning 10 Yd

Tart N^o 60 Lilleslu Koppang L^o 57^a

af de forhennevende Erven Simon Juergens af Ole Koppang
hammenen er den Fiske det. Den Fiske midt, men
Erindommen opgaves midt af vis af den fiske Conke alene

a For Grund fra 3543 til 3547 - 4 Maal 2169 o. ell. à 15 1/2 p. p. p. p.
 b " " " 3547 - 3555 + 41 - 2 " 576 " " à 2 1/2 p. p. p. p.
 c " " " 4935 - 4944 + 29 - 15 " 2187 " " à 1 1/2 p. p. p. p.
 d " " " 5030 + 40 - 5075 + 10 - 16 " 2139 " " à 2 p. p. p. p.
 e " " " til Gudeby fra 5063 til 5075 + 10 - 21 Maal 1600 o. ell. à 4 p. p. p. p.

ifølge Overenskomsten af 25 7/7.

f For Grund fra 5110 + 90' til 5179 - 14 Maal 995 o. ell. à 1 1/2 p. p. p. p.
 g " " " 5189 + 40 til 5231 + 10 - 15 - 1313 " " à 1 1/2 p. p. p. p.

h Ulemperstatning 80 p. p.
 Skemid sketched Kædforsregningene

O. J. Jørg

J. Helvig

L. Sundby

Foruden foranvante Grundstykker er der afslaaet Grund til Gudeby og Vægeaen (Over Station) af eftervante bekendt.

Gund tilhørende Haakon Haakson.

For Grund til Gudeby og Gudeby til samme - 1 Maal 600 o. ell. à 16,00 Kone ifølge Overenskomst af 24 November 1876.

Nordassil tilhørende Mathias Eskensen.

For Grund til Gudeby - 5 Maal 1531 o. ell. à 8,00 Kone p. p. p. p. ifølge Overenskomst af 27^{de} Oktober 1876.

Bakken tilhørende John Larsen.

For Grund til Gudeby - 5 Maal 2327 o. ell. à 20,00 Kone p. p. p. p. ifølge Overenskomst af 8^{de} Septbr 1877.

Deine af ovenvante Grundstykker fremmede ved Kædforsregningerne 11^{de} September 1877, hvor de Kædfør over Gudeby blev gennemgaaet og de ovennævnte Overenskomster fremlagte.

O. J. Jørg


Har. 353.

e n (D) i l e n e d

Mö. Nö.

Takst 64

Lilleeng
Erik Johansen



n Mö o z l e n (D) e d e z o e n Mö

10336

wg K i l l e n g D i e n e s s e t D



M o r t e n P e d e r s e n E m b e t E

10368

№. 26
α α α α α

56/2
Dyze Pangen

A

„Arkerøyen“, 9 nr. 59/3

Gnr. 59/16 - dok 1614

10421 14 10425 10427 10431 10435 10439 10443 10447 10451 10455 10459 10463 10467 10471 10475 10479 10483 10487 10491 10495 10499 10503 10507 10511 10515 10519 10523 10527 10531 10535 10539 10543 10547 10551 10555 10559 10563 10567 10571 10575 10579 10583 10587 10591 10595 10599 10603 10607 10611 10615 10619 10623 10627 10631 10635 10639 10643 10647 10651 10655 10659 10663 10667 10671 10675 10679 10683 10687 10691 10695 10699 10703 10707 10711 10715 10719 10723 10727 10731 10735 10739 10743 10747 10751 10755 10759 10763 10767 10771 10775 10779 10783 10787 10791 10795 10799 10803 10807 10811 10815 10819 10823 10827 10831 10835 10839 10843 10847 10851 10855 10859 10863 10867 10871 10875 10879 10883 10887 10891 10895 10899 10903 10907 10911 10915 10919 10923 10927 10931 10935 10939 10943 10947 10951 10955 10959 10963 10967 10971 10975 10979 10983 10987 10991 10995 11000

mensen Nils Nordensen
10420

10425
Tabak 66

z e l d o e

10

60

No 60.

16.15

Am. 355

α w d o e


111



f km 354.9

Die Fingertellen sind

Takst 67



10461

16.16.

W

9

Tnr. 52

qnr. 541

R u o R i n o e n

Gnr. 541/2

dox. 4483 A

10150

Takst 52

(58)

R

u

o

R

iii

o

e

ii

Tnr. 52

Sokor 10153

10154

Simplat area 4160

10151

M o r t e n

10141

P e d e r s e n

M

o

r

t

e

n

P

e

d

e

r


s

e

Ervinvi i mmi-90

10152

10154



Pöytä	Gaard	Euvim	Prestegard
134	Brudrov endre	Peter Leubretin	Lilleluedal
134	J. J.	Ol. Eriksen	J.
134	J. nordre	Lars Pedersen	J.
135	Brudrovdeyger	Thom Olsen	J.
135	Brudrovdekket	John Arnesen	J.
135	Bygde nordre	Thom Olsen	J.
135	Brudrovdeyger	Lars Pedersen	J.
136	Bygdekket	Gors Enkedal	J.
136	J.	John Jacobsen	J.
149	Rovkastet	Rudolfus Steffy	Lilleluedal v
151	Bygde Mølle	John Eriksen	Rindalen
152	Bygde Lillelue	O. Eriksen	J.
152	Bygde Sæphaug	H. Tønnes	J.
152	Bygde Skovli	S. Lauri	J.
152	J. Gaunulset	John Eriksen	J.
152	J. øvre	Svenn Jensen	J.
153	Botsted endre	D. Rolund	J.
153	Botsted nordre	E. Høys	J.
153	Botsted nord	E. Høys	J.
158	Bruden	S. Bruden Døds	Skovlindalen
158	Rak	S. T. Megard	J.
160	Rakken	Jugboj Rakken	J. ✓
161	J. nordre	Monik Rakken	J. ✓
164	Njöransdal	E. H. Njöransdal	J.

N ^o	gaard	H Uen	Præstegaard
100	Høise nordre	J. Olsen	Tolgen
100	S. sønder	Th. Olsen	J.
101	Høise nordre	Adv. Larsen	Toge
106	v. v.	Th. Jensen	
106	v. sønder	P. Johansen	
109	Højens østre	J. Torgersen	
119	Holau	O. Simonsen	Tønne
120	Højersø	E. Mortensen	J.
122	Højebakken	O. Andersen	J.
122	Holmen nordre	Joh. Knudsen	J.
123	Holmenhøjene	Eiler Mortensen	J.
123	Holmen sønder	O. Højeklev	J.
124	Holmen nordre	Eumbygaard	J.
124	v. sønder	O. Sørensen	J.
124	v. nordre	H. Sandved	J.
125	Hammene	Anders Kristiansen	J.
129	Hammene	Joh. Olsen	J.
130	Holmestrand	E. Holmen	J.
132	Højepåls	N. Nielsen	Lillevedel
132	J.	H. O. Simonsen	J.
138	Høien nordre	P. Eskesen	J.
139	Høien sønder	Og E. Eskesen	J.
146	Hørdensmose	O. Loren	J.
151	Hørsat nordre	Erik Høie	Rudaaen
151	Højgalt	J. Haasen	J.
152	Højens Elleved	J. Haasen	J.
152	Høje midtre	P. Hovind	J.
153	Højel nordre	Høj Eumby	J.
153	Haasen sønder	H. Sørensen	J.
153	Høje sønder	O. Jensen	J.
154	Højens midtre	K. Sørensen	J.
155	Høveds østre	J. Østgaard	J.
156	Høveds vestre	H. Høveds	J.
156	Høveds	E. Jensen	J.

Page	gaard	Eieren	Præstegæld
118	Saundruden	M. Olsen. Holsten	Torsholm
118	J.	O. Lyngbæk	J.
118	J.	O. Holsten	J.
119	Skoven Gørre	E. Eustachius	J.
119	D. J.	Karl Andersen	J.
119	J. nord	Jens Hagen	J.
121	Storvig	M. Holsten	J.
122	J.	N. Eustachius	J.
124	Saundruden	O. Morselius	J.
125	Saundbakken	M. Rosenkrantz	J.
126	Smiddeggen	H. Eriksen	J.
130	Skovggen	H. Skudsvold	J.
130	Søjgaard ^{ovre}	J. Thorsen	J.
X 130	Strømshakken	L. S. Sørensen	Sillevald X
131	Sirikaug	J. Hagen	J.
131	Strømshakken	N. Simonsen	J.
131	Strømsh. ydre	H. Olsen	J.
131	Strømsh.	L. Olsen	J.
132	Strømsh. øvre	H. Eriksen Sunde	J.
132	Sirikaug nord	L. Olsen	J.
132	Sirikaug nord	L. Olsen	J.
136	Skien øvre	P. J. Thorsen	J.
137	Skovggen	ou Olsen	J.
137	Smidplads	J. L. Skien	J.
137	Korsanien		Sillevald
137	Skien øvre	Thore Thorsen S. Sørensen	J.
137	Korsanien	Simon Sørensen nord Sørensen	J.
138	Skieffelen	Th. Jørgensen Sunde	J.
138	Skieffelen	Ole Thorsen	J.
138	Saundruden	Ente Johannsen	J.
139	Skovskien	J. Johannsen	J.
139	Skieffelen	Søren Olsen	J.
139	Skovskien nord	L. Eriksen	J.
139	Skien øvre	H. Andersen	J.
139	Skien nord	Simon Loren	J.
140	Skien nord	Sinde Simonsen	J.
140	Skovskien øvre	Lov Simonsen	J.
141	Sørhus nord	St. Jørgensen	J.
141	Sørhus J.	H. Sillevald	J.
141	Sørhus kille	L. Olsen	J.
141	Sørhus øvre	Thore Loren	J.
151	Skovskien Regner	Simon Sunde	Reudalen
152	Saundrud		J.
157	Saundrud	Quindt Sunde	Skovvaldalen
160	Saundrud	H. O. Koppang	J.
160	Skovskien	Korv. Mikkelsen	J.

Pg	Oftin	K Eiis	Pysk
161	Koppay Gammusa	S. O. Koppay	Hondorun
161	D. Myssimou	Tollef Koppay	D-
162	D. Nordsti	Skott. Pavis	D-
163	D. Bergsti	H. Koppay	D-
163	D. Koppay	Laurit. Lillu	D-
163	D. Gammusa	O. Koppay T. Myssimou	D-
164	D. Lillu	S. Forzandzole Koppay	

Table with columns for names, dates, and locations. Includes entries for 'N' and 'S' sections.

Table with columns for names, dates, and locations. Includes entries for 'U' and 'P' sections.

Table with columns for names, dates, and locations. Includes entries for 'K' and 'T' sections.

Table with columns for names, dates, and locations. Includes entries for 'U' and 'R' sections.

